

**DATE DESPRE IMOBILUL NR. 13970**

Oficiul de Cadastru și Publicitate Imobiliară MUREȘ  
Biroul de Cadastru și Publicitate Imobiliară Târgu Mureș

**A. Partea I. Descrierea imobilului**

TEREN Intravilan

Nr. CF vechi:1506/A/Corunca(A+2)

Adresa: Loc. Corunca, Str Lacurilor, Nr. 47, Jud. Mureș

Nr. Crt	Nr cadastral Nr. topografic	Suprafața* (mp)	Observații / Referințe
A1	54749	2.836	Sector cadastral:9 Teren împrejmuit;

**B. Partea II. Proprietari și acte**

Inscrieri privitoare la dreptul de proprietate și alte drepturi reale		Referințe
<b>15827 / 10/10/2000</b>		
Act Notarial nr. 894, din 10/10/2000 emis de - (Notare intravilan in baza adev. 1905/2002 - Incheiere nr. 22268/20.11.2002; dezmembrare si partaj in baza documentatiei cadastrale avizata cu nr. 57214/2008 de O. C.P.I. a certificatului de urbanism nr. 70/18.02.2008 si a actului de dezmembrare si iesire din indiviziune aut. nr. 597/10.03.2008; notar public - Corina Suceava; incheiere nr. 14890/12.03.2008);		
B1	Intabulare, drept de PROPRIETATE, dobandit prin Conventie, cota actuala 1/2, cota initiala 1/1 1) <b>BOAR IUSTINA</b>	A1
<b>63770 / 20/07/2023</b>		
Act Notarial nr. 40, din 20/07/2023 emis de NP Tinca ILEANA-EUGENIA;		
B2	Intabulare, drept de PROPRIETATE, dobandit prin Succesiune, cota actuala 1/4, cota initiala 1/4 1) <b>BOAR MILICA -EMILIA</b> , (bun propriu)	A1
B3	Intabulare, drept de PROPRIETATE, dobandit prin Succesiune, cota actuala 1/4, cota initiala 1/4 1) <b>BOAR COSMIN-AUREL</b> , (bun propriu)	A1

**C. Partea III. SARCINI .**

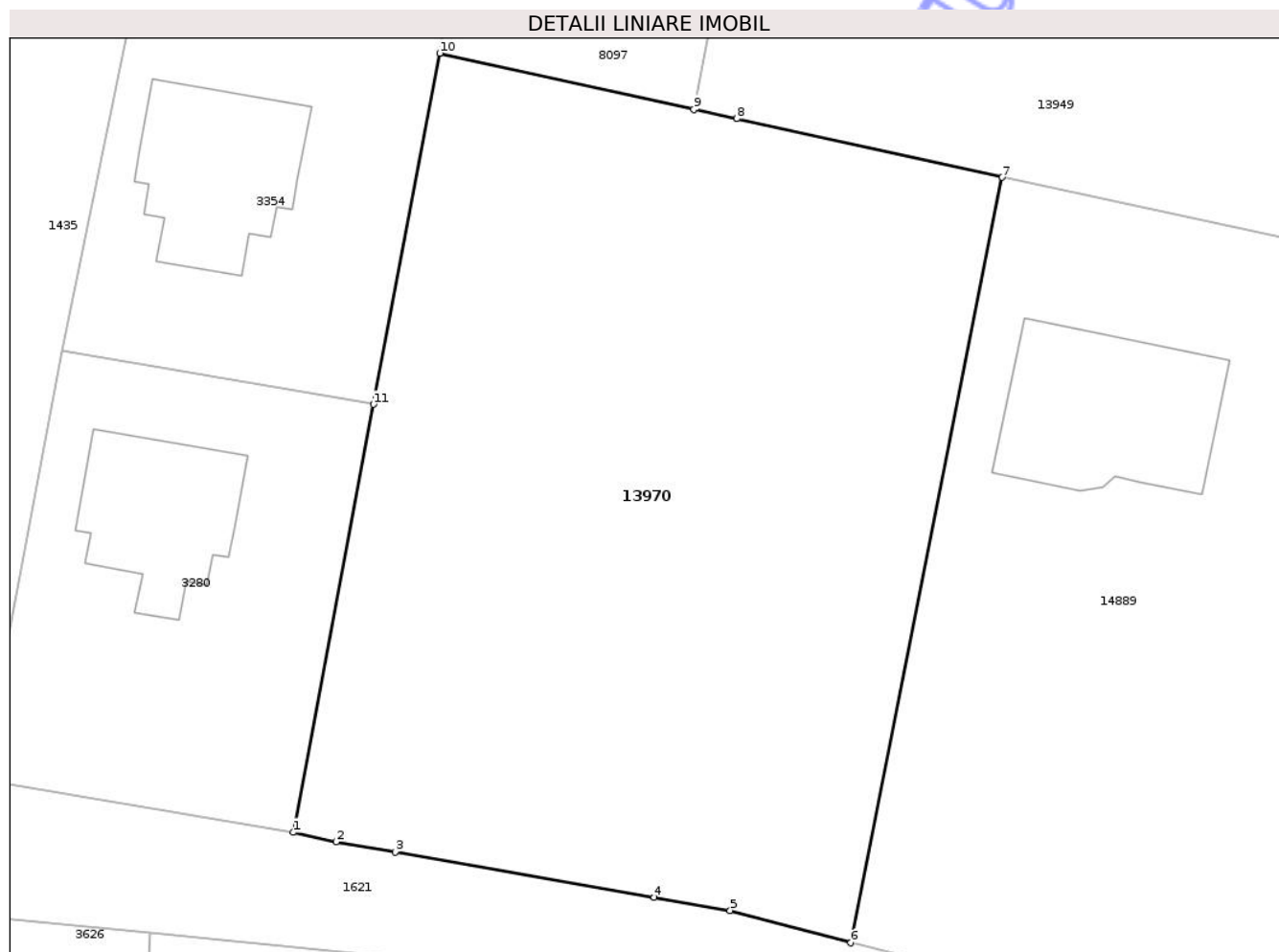
Inscrieri privind dezmembramintele dreptului de proprietate, drepturi reale de garanție și sarcini	Referințe
NU SUNT	

## Anexa Nr. 1 La Partea I

## Teren

Nr cadastral	Suprafața (mp)*	Observații / Referințe
54749	2.836	

\* Suprafața este determinată în planul de proiecție Stereo 70.



## Date referitoare la teren

Crt	Categorie folosință	Intra vilan	Suprafața (mp)	Tarla	Parcelă	Nr. topo	Observații / Referințe
1	arabil	DA	320	-	-	354/10/1/1/1 0/1/1/1/1; 354/10/1/1/1 0/1/2/1/1	
2	livada	DA	2.381	-	-	-	
3	vie	DA	135	-	-	-	

## Lungime Segmente

1) Valorile lungimilor segmentelor sunt obținute din proiecție în plan.

Punct început	X / Y	Punct sfârșit	X / Y	Lungime segment (** (m)
1	472.196,647 556.012,043	2	472.200,063 556.011,285	3.499
2	472.200,063 556.011,285	3	472.204,756 556.010,469	4.763

Punct început	X / Y	Punct sfârșit	X / Y	Lungime segment (** (m)
3	472.204,756 556.010,469	4	472.225,373 556.006,886	20.926
4	472.225,373 556.006,886	5	472.231,422 556.005,835	6.14
5	472.231,422 556.005,835	6	472.241,016 556.003,261	9.933
6	472.241,016 556.003,261	7	472.253,067 556.064,14	62.06
7	472.253,067 556.064,14	8	472.231,95 556.068,795	21.624
8	472.231,95 556.068,795	9	472.228,523 556.069,551	3.509
9	472.228,523 556.069,551	10	472.208,306 556.074,008	20.702
10	472.208,306 556.074,008	11	472.203,027 556.046,089	28.414
11	472.203,027 556.046,089	1	472.196,647 556.012,043	34.639

\*\* Lungimile segmentelor sunt determinate în planul de proiecție Stereo 70 și sunt rotunjite la 1 milimetru.

\*\*\* Distanța dintre puncte este formată din segmente cumulate ce sunt mai mici decât valoarea 1 milimetru.

Neutilizabil în  
Civil



**DATE DESPRE IMOBILUL NR. 13996**

Oficiul de Cadastru și Publicitate Imobiliară MUREȘ  
Biroul de Cadastru și Publicitate Imobiliară Târgu Mureș

**A. Partea I. Descrierea imobilului**

TEREN Intravilan

Nr. CF vechi:1359/I  
Nr. topografic:358/1/4/2/1/2/1; 350/25/2/1

Adresa: Loc. Corunca, Jud. Mureș

Nr. Crt	Nr cadastral Nr. topografic	Suprafața* (mp)	Observații / Referințe
A1	55388	1.003	Sector cadastral:8 Teren imprejmuit;

**Construcții**

Crt	Nr cadastral Nr. topografic	Adresa	Observații / Referințe
A1.1	0	Loc. Corunca, Jud. Mureș	Nr. niveluri:1; S. construita la sol:18 mp;

**B. Partea II. Proprietari și acte**

Inscrieri privitoare la dreptul de proprietate și alte drepturi reale		Referințe
<b>3806 / 05/03/1996</b>		
Act Notarial nr. 1221, din 04/03/1996 emis de -;		
B1	Intabulare, drept de PROPRIETATE, dobandit prin Conventie, cota actuala 1/1, cota initiala 1/1 1) SUKOSD LUDOVIC, cas. cu 2) SUKOSD ARANCA	A1
/		
Act Administrativ nr. 5765, din 21/06/2023 emis de Comuna Corunca;		
B2	Intabulare, drept de PROPRIETATE, dobandit prin Lege, cota actuala 1/1, cota initiala 1/1 1) SUKOSD LUDOVIC, cas. cu 2) SUKOSD ARANCA	A1.1

**C. Partea III. SARCINI .**

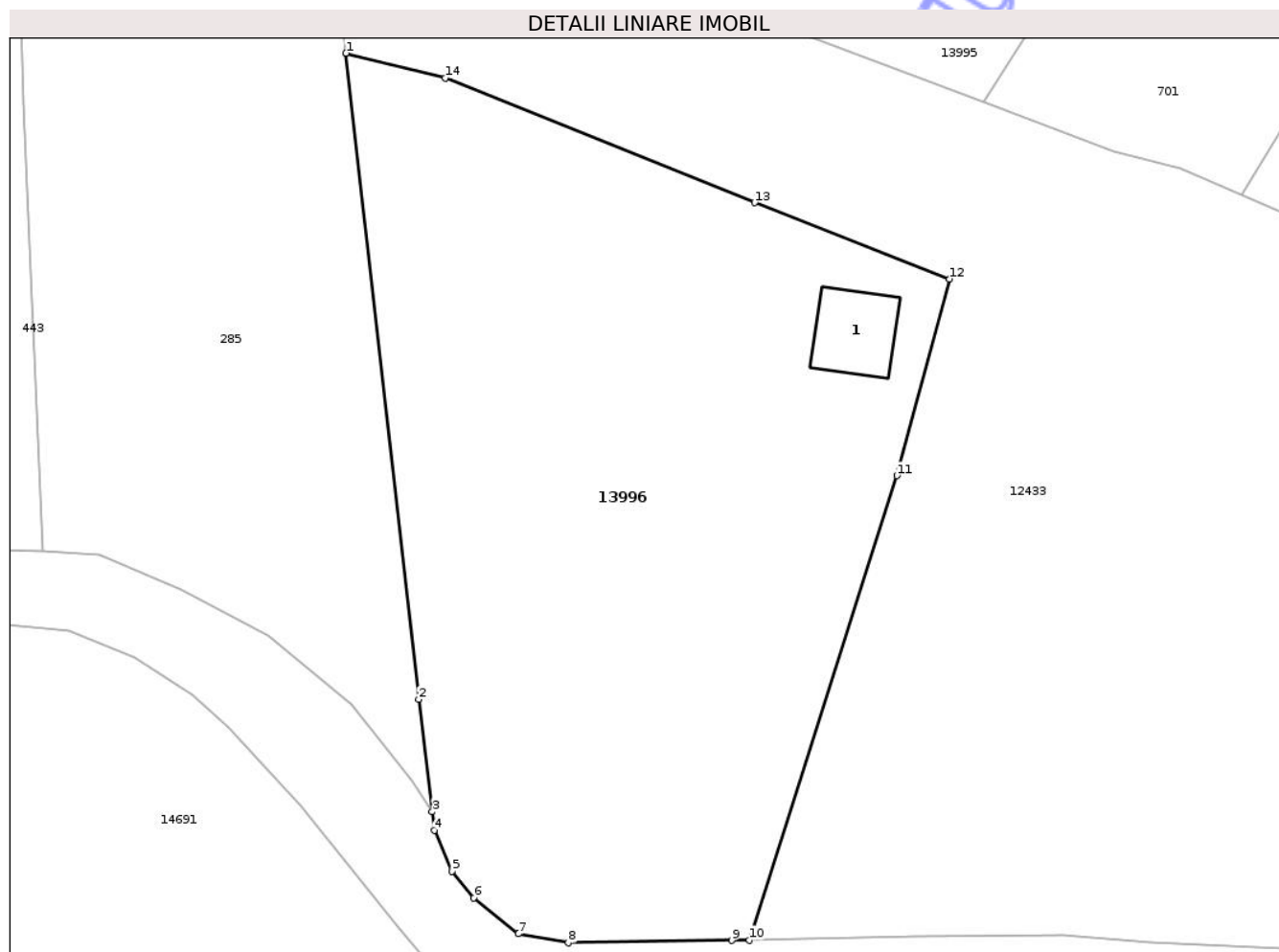
Inscrieri privind dezmembramintele dreptului de proprietate, drepturi reale de garanție și sarcini	Referințe
NU SUNT	

## Anexa Nr. 1 La Partea I

## Teren

Nr cadastral	Suprafața (mp)*	Observații / Referințe
55388	1.003	

\* Suprafața este determinată în planul de proiecție Stereo 70.



## Date referitoare la teren

Crt	Categorie folosință	Intra vilan	Suprafața (mp)	Tarla	Parcelă	Nr. topo	Observații / Referințe
1	arabil	DA	903	-	-	358/1/4/2/1/2 /1; 350/25/2/1	
2	curți construcții	DA	100	-	-	-	

## Date referitoare la construcții

Crt	Număr	Destinație construcție	Supraf. (mp)	Situație juridică	Observații / Referințe
A1.1	0	construcții anexa	18	Cu acte	Nr. niveluri:1; S. construita la sol:18 mp;

## Lungime Segmente

1) Valorile lungimilor segmentelor sunt obținute din proiecție în plan.

Punct început	X / Y	Punct sfârșit	X / Y	Lungime segment (** (m)
1	471.778,416 556.615,375	2	471.782,265 556.581,238	34.353
2	471.782,265 556.581,238	3	471.782,977 556.575,299	5.982

Punct început	X / Y	Punct sfârșit	X / Y	Lungime segment (** (m)
3	471.782,977 556.575,299	4	471.783,094 556.574,322	0.984
4	471.783,094 556.574,322	5	471.784,02 556.572,155	2.357
5	471.784,02 556.572,155	6	471.785,171 556.570,755	1.812
6	471.785,171 556.570,755	7	471.787,521 556.568,853	3.023
7	471.787,521 556.568,853	8	471.790,167 556.568,383	2.687
8	471.790,167 556.568,383	9	471.798,81 556.568,501	8.644
9	471.798,81 556.568,501	10	471.799,753 556.568,523	0.943
10	471.799,753 556.568,523	11	471.807,545 556.593,06	25.745
11	471.807,545 556.593,06	12	471.810,322 556.603,452	10.757
12	471.810,322 556.603,452	13	471.800,02 556.607,483	11.063
13	471.800,02 556.607,483	14	471.783,671 556.614,068	17.625
14	471.783,671 556.614,068	1	471.778,416 556.615,375	5.415

\*\* Lungimile segmentelor sunt determinate în planul de proiecție Stereo 70 și sunt rotunjite la 1 milimetru.

\*\*\* Distanța dintre puncte este formată din segmente cumulate ce sunt mai mici decât valoarea 1 milimetru.



**DATE DESPRE IMOBILUL NR. 13260**

Oficiul de Cadastru și Publicitate Imobiliară MUREȘ  
Biroul de Cadastru și Publicitate Imobiliară Târgu Mureș

**A. Partea I. Descrierea imobilului**

TEREN Necunoscut

Adresa: Loc. Corunca, Str Noua, Nr. 48, Jud. Mureș

Nr. Crt	Nr cadastral Nr. topografic	Suprafața* (mp)	Observații / Referințe
A1		1.074	Sector cadastral:4 Teren împrejmuit;

**Construcții**

Crt	Nr cadastral Nr. topografic	Adresa	Observații / Referințe
A1.1	0	Loc. Corunca, Str Noua, Nr. 48, Jud. Mureș	Nr. niveluri:1; S. construita la sol:63 mp;
A1.2	0	Loc. Corunca, Str Noua, Nr. 48, Jud. Mureș	Nr. niveluri:1; S. construita la sol:16 mp;
A1.3	0	Loc. Corunca, Str Noua, Nr. 48, Jud. Mureș	Nr. niveluri:1; S. construita la sol:23 mp;

**B. Partea II. Proprietari și acte**

Inscrieri privitoare la dreptul de proprietate și alte drepturi reale		Referințe
/		
Act Administrativ nr. 5765, din 21/06/2023 emis de COMUNA CORUNCA (adeverinta nr. 9649/08.12.2020 emisa de Comuna Corunca);		
B1	Inscrierea posesiei, drept de PROPRIETATE, dobandit prin Lege, cota actuala 1/1, cota initiala 1/1 1) CZUCZUSI JULIANNA 2) CZUCZUSI CSABA	A1
Act Administrativ nr. 5765, din 21/06/2023 emis de COMUNA CORUNCA;		
B2	Intabulare, drept de PROPRIETATE, dobandit prin Lege, cota actuala 1/1, cota initiala 1/1 1) CZUCZUSI JULIANNA 2) CZUCZUSI CSABA	A1.1, A1.2, A1.3

**C. Partea III. SARCINI .**

Inscrieri privind dezmembramintele dreptului de proprietate, drepturi reale de garanție și sarcini	Referințe
NU SUNT	

## Anexa Nr. 1 La Partea I

## Teren

Nr cadastral	Suprafața (mp)*	Observații / Referințe
	1.074	

\* Suprafața este determinată în planul de proiecție Stereo 70.



## Date referitoare la teren

Crt	Categorie folosință	Intravilan	Suprafața (mp)	Tarla	Parcelă	Nr. topo	Observații / Referințe
1	curti constructii	DA	400	-	-	-	
2	arabil	DA	608	-	-	-	
3	arabil	NU	66	-	-	-	

## Date referitoare la construcții

Crt	Număr	Destinație construcție	Supraf. (mp)	Situație juridică	Observații / Referințe
A1.1	0	construcții de locuințe	63	Cu acte	Nr. niveluri:1; S. construita la sol:63 mp;
A1.2	0	construcții anexa	16	Cu acte	Nr. niveluri:1; S. construita la sol:16 mp;
A1.3	0	construcții anexa	23	Cu acte	Nr. niveluri:1; S. construita la sol:23 mp;

## Lungime Segmente

1) Valorile lungimilor segmentelor sunt obținute din proiecție în plan.

Punct început	X / Y	Punct sfârșit	X / Y	Lungime segment (** (m))
1	470.859,995 557.708,905	2	470.854,897 557.709,644	5.151

Punct început	X / Y	Punct sfârșit	X / Y	Lungime segment (** (m)
2	470.854,897 557.709,644	3	470.847,629 557.710,697	7.344
3	470.847,629 557.710,697	4	470.846,287 557.710,891	1.356
4	470.846,287 557.710,891	5	470.835,443 557.632,612	79.027
5	470.835,443 557.632,612	6	470.848,243 557.629,484	13.177
6	470.848,243 557.629,484	7	470.855,27 557.676,973	48.006
7	470.855,27 557.676,973	8	470.856,162 557.683,001	6.094
8	470.856,162 557.683,001	1	470.859,995 557.708,905	26.186

\*\* Lungimile segmentelor sunt determinate în planul de proiecție Stereo 70 și sunt rotunjite la 1 milimetru.

\*\*\* Distanța dintre puncte este formată din segmente cumulate ce sunt mai mici decât valoarea 1 milimetru.

Neutilizabil în Circuitul Civil



**DATE DESPRE IMOBILUL NR. 13261**

Oficiul de Cadastru și Publicitate Imobiliară MUREȘ  
Biroul de Cadastru și Publicitate Imobiliară Târgu Mureș

**A. Partea I. Descrierea imobilului**

TEREN Necunoscut

Adresa: Loc. Corunca, Str Noua, Nr. 50, Jud. Mureș

Nr. Crt	Nr cadastral Nr. topografic	Suprafața* (mp)	Observații / Referințe
A1		1.232	Sector cadastral:4 Teren împrejmuit;

**Construcții**

Crt	Nr cadastral Nr. topografic	Adresa	Observații / Referințe
A1.1	0	Loc. Corunca, Str Noua, Nr. 50, Jud. Mureș	Nr. niveluri:1; S. construita la sol:57 mp;

**B. Partea II. Proprietari și acte**

Inscrieri privitoare la dreptul de proprietate și alte drepturi reale		Referințe
/		
Act Administrativ nr. 5765, din 21/06/2023 emis de COMUNA CORUNCA;		
B1	Inscrierea posesiei, drept de PROPRIETATE, dobandit prin Lege, cota actuala 1/1, cota initiala 1/1 1) KOVACS LUDOVIC	A1
B2	Intabulare, drept de PROPRIETATE, dobandit prin Lege, cota actuala 1/1, cota initiala 1/1 1) KOVACS LUDOVIC	A1.1

**C. Partea III. SARCINI .**

Inscrieri privind dezmembramintele dreptului de proprietate, drepturi reale de garanție și sarcini	Referințe
NU SUNT	

## Anexa Nr. 1 La Partea I

## Teren

Nr cadastral	Suprafața (mp)*	Observații / Referințe
	1.232	

\* Suprafața este determinată în planul de proiecție Stereo 70.



## Date referitoare la teren

Crt	Categorie folosință	Intra vilan	Suprafața (mp)	Tarla	Parcelă	Nr. topo	Observații / Referințe
1	curti constructii	DA	400	-	-	-	
2	arabil	DA	760	-	-	-	
3	arabil	NU	72	-	-	-	

## Date referitoare la construcții

Crt	Număr	Destinație construcție	Supraf. (mp)	Situație juridică	Observații / Referințe
A1.1	0	construcții de locuințe	57	Cu acte	Nr. niveluri:1; S. construita la sol:57 mp;

## Lungime Segmente

1) Valorile lungimilor segmentelor sunt obținute din proiecție în plan.

Punct început	X / Y	Punct sfârșit	X / Y	Lungime segment (** (m)
1	470.875,292 557.706,819	2	470.866,544 557.708,012	8.829
2	470.866,544 557.708,012	3	470.861,735 557.708,667	4.853

Punct început	X / Y	Punct sfârșit	X / Y	Lungime segment (** (m)
3	470.861,735 557.708,667	4	470.859,995 557.708,905	1.756
4	470.859,995 557.708,905	5	470.856,162 557.683,001	26.186
5	470.856,162 557.683,001	6	470.855,27 557.676,973	6.094
6	470.855,27 557.676,973	7	470.848,243 557.629,484	48.006
7	470.848,243 557.629,484	8	470.863,268 557.627,188	15.199
8	470.863,268 557.627,188	1	470.875,292 557.706,819	80.534

\*\* Lungimile segmentelor sunt determinate în planul de proiecție Stereo 70 și sunt rotunjite la 1 milimetru.

\*\*\* Distanța dintre puncte este formată din segmente cumulate ce sunt mai mici decât valoarea 1 milimetru.

Neutilizabil în Circuitul Civil



**DATE DESPRE IMOBILUL NR. 13262**

Oficiul de Cadastru și Publicitate Imobiliară MUREȘ  
Biroul de Cadastru și Publicitate Imobiliară Târgu Mureș

**A. Partea I. Descrierea imobilului**

TEREN Intravilan

Adresa: Loc. Corunca, Str Noua, Nr. 60, Jud. Mureș

Nr. Crt	Nr cadastral Nr. topografic	Suprafața* (mp)	Observații / Referințe
A1		1.176	Sector cadastral:4 Teren împrejmuit;

**Construcții**

Crt	Nr cadastral Nr. topografic	Adresa	Observații / Referințe
A1.1	0	Loc. Corunca, Str Noua, Nr. 60, Jud. Mureș	Nr. niveluri:1; S. construita la sol:103 mp;
A1.2	0	Loc. Corunca, Str Noua, Nr. 60, Jud. Mureș	Nr. niveluri:1; S. construita la sol:15 mp;
A1.3	0	Loc. Corunca, Str Noua, Nr. 60, Jud. Mureș	Nr. niveluri:1; S. construita la sol:42 mp;

**B. Partea II. Proprietari și acte**

Inscrieri privitoare la dreptul de proprietate și alte drepturi reale		Referințe
/		
Act Administrativ nr. 5765, din 21/06/2023 emis de COMUNA CORUNCA (adeverinta nr. 9682/08.12.2020 emisa de Comuna Corunca);		
B1	Inscrierea posesiei, drept de PROPRIETATE, dobandit prin Lege, cota actuala 1/1, cota initiala 1/1 1) CZUCZUSI KAROLY 2) CZUCZUSI GYONGYI	A1
Act Administrativ nr. 5765, din 21/06/2023 emis de COMUNA CORUNCA;		
B2	Intabulare, drept de PROPRIETATE, dobandit prin Lege, cota actuala 1/1, cota initiala 1/1 1) CZUCZUSI KAROLY 2) CZUCZUSI GYONGYI	A1.1, A1.2, A1.3

**C. Partea III. SARCINI .**

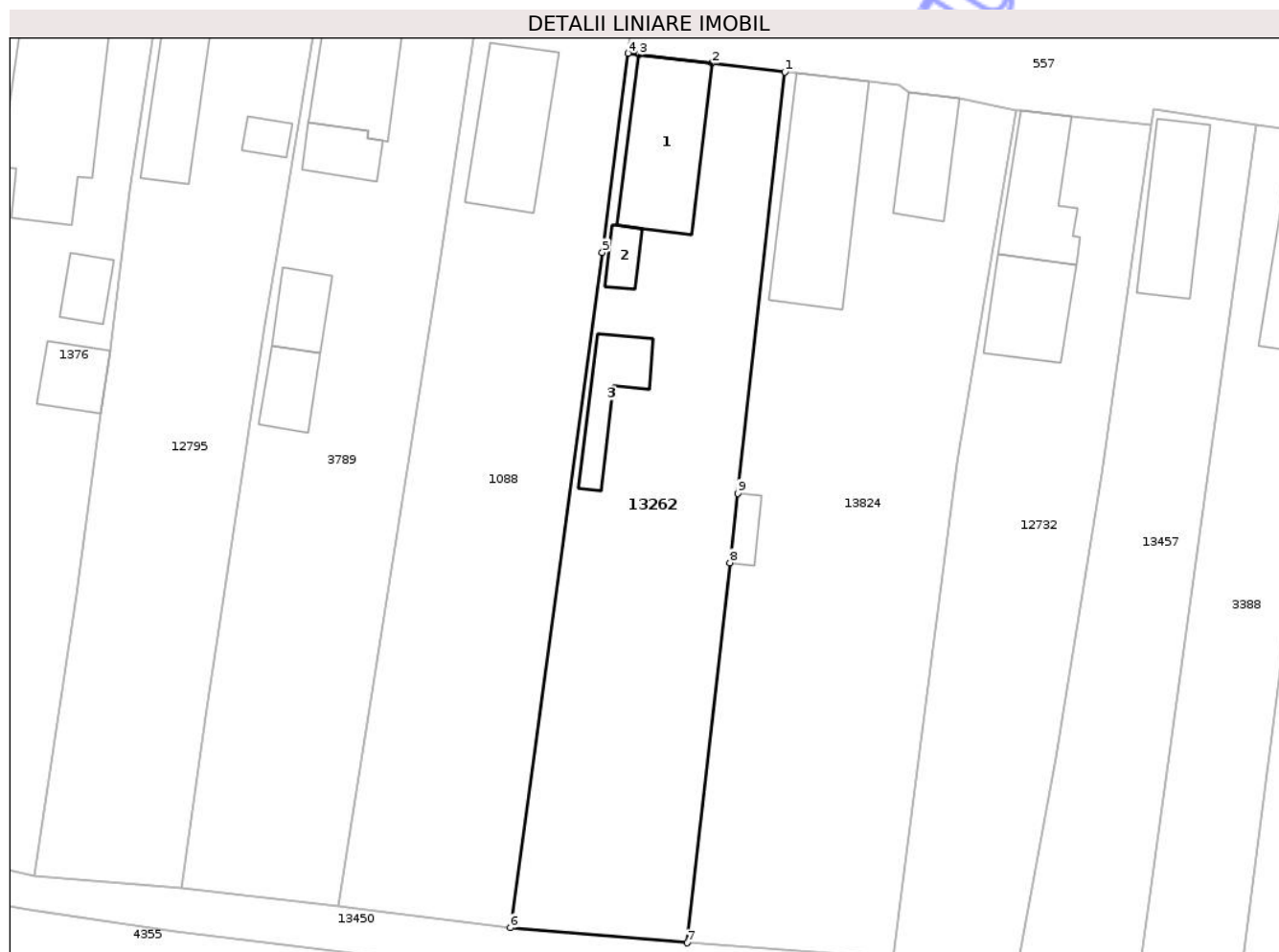
Inscrieri privind dezmembramintele dreptului de proprietate, drepturi reale de garanție și sarcini	Referințe
NU SUNT	

## Anexa Nr. 1 La Partea I

## Teren

Nr cadastral	Suprafața (mp)*	Observații / Referințe
	1.176	

\* Suprafața este determinată în planul de proiecție Stereo 70.



## Date referitoare la teren

Crt	Categorie folosință	Intra vilan	Suprafața (mp)	Tarla	Parcelă	Nr. topo	Observații / Referințe
1	curți constructii	DA	500	-	-	-	
2	arabil	DA	676	-	-	-	

## Date referitoare la construcții

Crt	Număr	Destinație construcție	Supraf. (mp)	Situație juridică	Observații / Referințe
A1.1	0	construcții de locuințe	103	Cu acte	Nr. niveluri:1; S. construita la sol:103 mp;
A1.2	0	construcții anexa	15	Cu acte	Nr. niveluri:1; S. construita la sol:15 mp;
A1.3	0	construcții anexa	42	Cu acte	Nr. niveluri:1; S. construita la sol:42 mp;

## Lungime Segmente

1) Valorile lungimilor segmentelor sunt obținute din proiecție în plan.

Punct început	X / Y	Punct sfârșit	X / Y	Lungime segment (** (m)
1	470.943,709 557.696,049	2	470.937,202 557.696,819	6.552

Punct început	X / Y	Punct sfârșit	X / Y	Lungime segment (** (m)
2	470.937,202 557.696,819	3	470.930,664 557.697,593	6.584
3	470.930,664 557.697,593	4	470.929,654 557.697,713	1.017
4	470.929,654 557.697,713	5	470.927,376 557.679,89	17.968
5	470.927,376 557.679,89	6	470.919,146 557.619,489	60.959
6	470.919,146 557.619,489	7	470.934,964 557.618,134	15.876
7	470.934,964 557.618,134	8	470.938,779 557.652,124	34.203
8	470.938,779 557.652,124	9	470.939,478 557.658,354	6.269
9	470.939,478 557.658,354	1	470.943,709 557.696,049	37.932

\*\* Lungimile segmentelor sunt determinate în planul de proiecție Stereo 70 și sunt rotunjite la 1 milimetru.

\*\*\* Distanța dintre puncte este formată din segmente cumulate ce sunt mai mici decât valoarea 1 milimetru.



**DATE DESPRE IMOBILUL NR. 13263**

Oficiul de Cadastru și Publicitate Imobiliară MUREȘ  
Biroul de Cadastru și Publicitate Imobiliară Târgu Mureș

**A. Partea I. Descrierea imobilului**

TEREN Necunoscut

Adresa: Loc. Corunca, Str Salcamilor, Nr. 52, Jud. Mureș

Nr. Crt	Nr cadastral Nr. topografic	Suprafața* (mp)	Observații / Referințe
A1		673	Sector cadastral:2 Teren împrejmuit;

**Construcții**

Crt	Nr cadastral Nr. topografic	Adresa	Observații / Referințe
A1.1	0	Loc. Corunca, Str Salcamilor, Nr. 52, Jud. Mureș	Nr. niveluri:1; S. construita la sol:80 mp;

**B. Partea II. Proprietari și acte**

Inscrieri privitoare la dreptul de proprietate și alte drepturi reale		Referințe
/		
Act Administrativ nr. 5765, din 21/06/2023 emis de COMUNA CORUNCA (adeverinta nr. 9759/09.12.2020 emisa de Comuna Corunca);		
B1	Inscrierea posesiei, drept de PROPRIETATE, dobandit prin Lege, cota actuala 1/1, cota initiala 1/1 1) CZUCZUSI SIMONA-ANGELICA 2) CZUCZUSI CSABA	A1
Act Administrativ nr. 5765, din 21/06/2023 emis de COMUNA CORUNCA;		
B2	Intabulare, drept de PROPRIETATE, dobandit prin Lege, cota actuala 1/1, cota initiala 1/1 1) CZUCZUSI SIMONA-ANGELICA 2) CZUCZUSI CSABA	A1.1

**C. Partea III. SARCINI .**

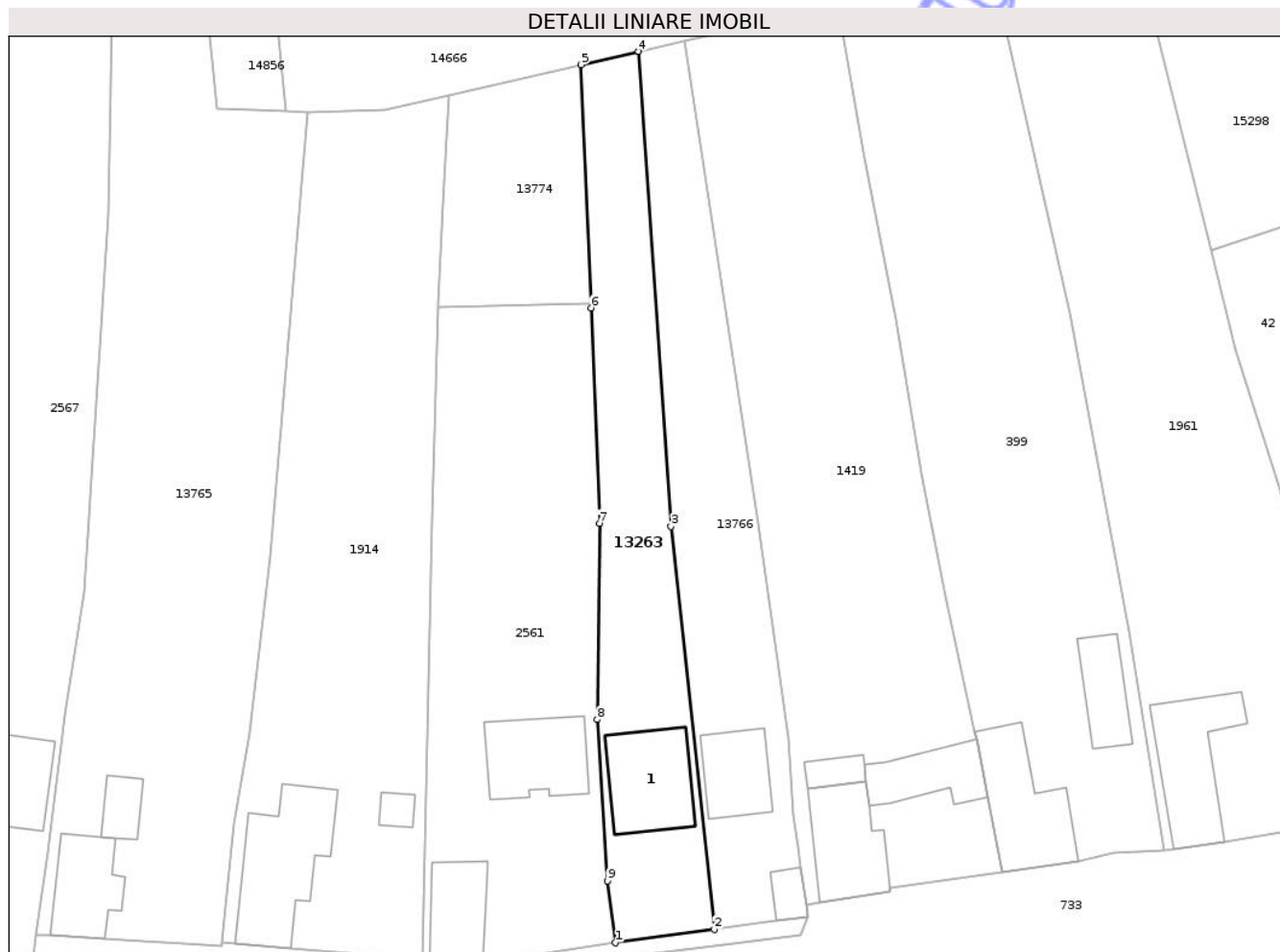
Inscrieri privind dezmembramintele dreptului de proprietate, drepturi reale de garanție și sarcini	Referințe
NU SUNT	

## Anexa Nr. 1 La Partea I

## Teren

Nr cadastral	Suprafața (mp)*	Observații / Referințe
	673	

\* Suprafața este determinată în planul de proiecție Stereo 70.



## Date referitoare la teren

Crt	Categorie folosință	Intravilan	Suprafața (mp)	Tarla	Parcelă	Nr. topo	Observații / Referințe
1	curti constructii	DA	366	-	-	-	
2	faneata	NU	307	-	-	-	

## Date referitoare la construcții

Crt	Număr	Destinație construcție	Supraf. (mp)	Situație juridică	Observații / Referințe
A1.1	0	construcții de locuințe	80	Cu acte	Nr. niveluri:1; S. construita la sol:80 mp;

## Lungime Segmente

1) Valorile lungimilor segmentelor sunt obținute din proiecție în plan.

Punct început	X / Y	Punct sfârșit	X / Y	Lungime segment (** (m)
1	470.813,377 558.386,096	2	470.823,218 558.387,431	9.931
2	470.823,218 558.387,431	3	470.818,915 558.427,609	40.408
3	470.818,915 558.427,609	4	470.815,666 558.474,936	47.438

Punct început	X / Y	Punct sfârșit	X / Y	Lungime segment (** (m)
4	470.815,666 558.474,936	5	470.809,956 558.473,603	5.864
5	470.809,956 558.473,603	6	470.810,924 558.449,369	24.253
6	470.810,924 558.449,369	7	470.811,783 558.427,892	21.494
7	470.811,783 558.427,892	8	470.811,558 558.408,341	19.552
8	470.811,558 558.408,341	9	470.812,575 558.392,252	16.121
9	470.812,575 558.392,252	1	470.813,377 558.386,096	6.208

\*\* Lungimile segmentelor sunt determinate în planul de proiecție Stereo 70 și sunt rotunjite la 1 milimetru.

\*\*\* Distanța dintre puncte este formată din segmente cumulate ce sunt mai mici decât valoarea 1 milimetru.

Neutilizabil în Circuitul Civil



**DATE DESPRE IMOBILUL NR. 13266**

Oficiul de Cadastru și Publicitate Imobiliară MUREȘ  
Biroul de Cadastru și Publicitate Imobiliară Târgu Mureș

**A. Partea I. Descrierea imobilului**

TEREN Intravilan

Adresa: Loc. Corunca, Str Noua, Nr. 69, Jud. Mureș

Nr. Crt	Nr cadastral Nr. topografic	Suprafața* (mp)	Observații / Referințe
A1		980	Sector cadastral:4 Teren împrejmuit;

**Construcții**

Crt	Nr cadastral Nr. topografic	Adresa	Observații / Referințe
A1.1	0	Loc. Corunca, Str Noua, Nr. 69, Jud. Mureș	Nr. niveluri:1; S. construita la sol:67 mp;
A1.2	0	Loc. Corunca, Str Noua, Nr. 69, Jud. Mureș	Nr. niveluri:1; S. construita la sol:58 mp;

**B. Partea II. Proprietari și acte**

Inscrieri privitoare la dreptul de proprietate și alte drepturi reale		Referințe
/		
Act Administrativ nr. 5765, din 21/06/2023 emis de COMUNA CORUNCA (adeverinta nr. 9644/08.12.2020 emisa de Comuna Corunca);		
B1	Inscrierea posesiei, drept de PROPRIETATE, dobandit prin Lege, cota actuala 1/1, cota initiala 1/1 1) ARGYA ATTILA 2) ARGYA JUDIT 3) ARGYA BRIGITA 4) ARGYA ERIKA	A1
Act Administrativ nr. 5765, din 21/06/2023 emis de COMUNA CORUNCA;		
B2	Intabulare, drept de PROPRIETATE, dobandit prin Lege, cota actuala 1/1, cota initiala 1/1 1) ARGYA ATTILA 2) ARGYA JUDIT 3) ARGYA BRIGITA 4) ARGYA ERIKA	A1.1, A1.2

**C. Partea III. SARCINI .**

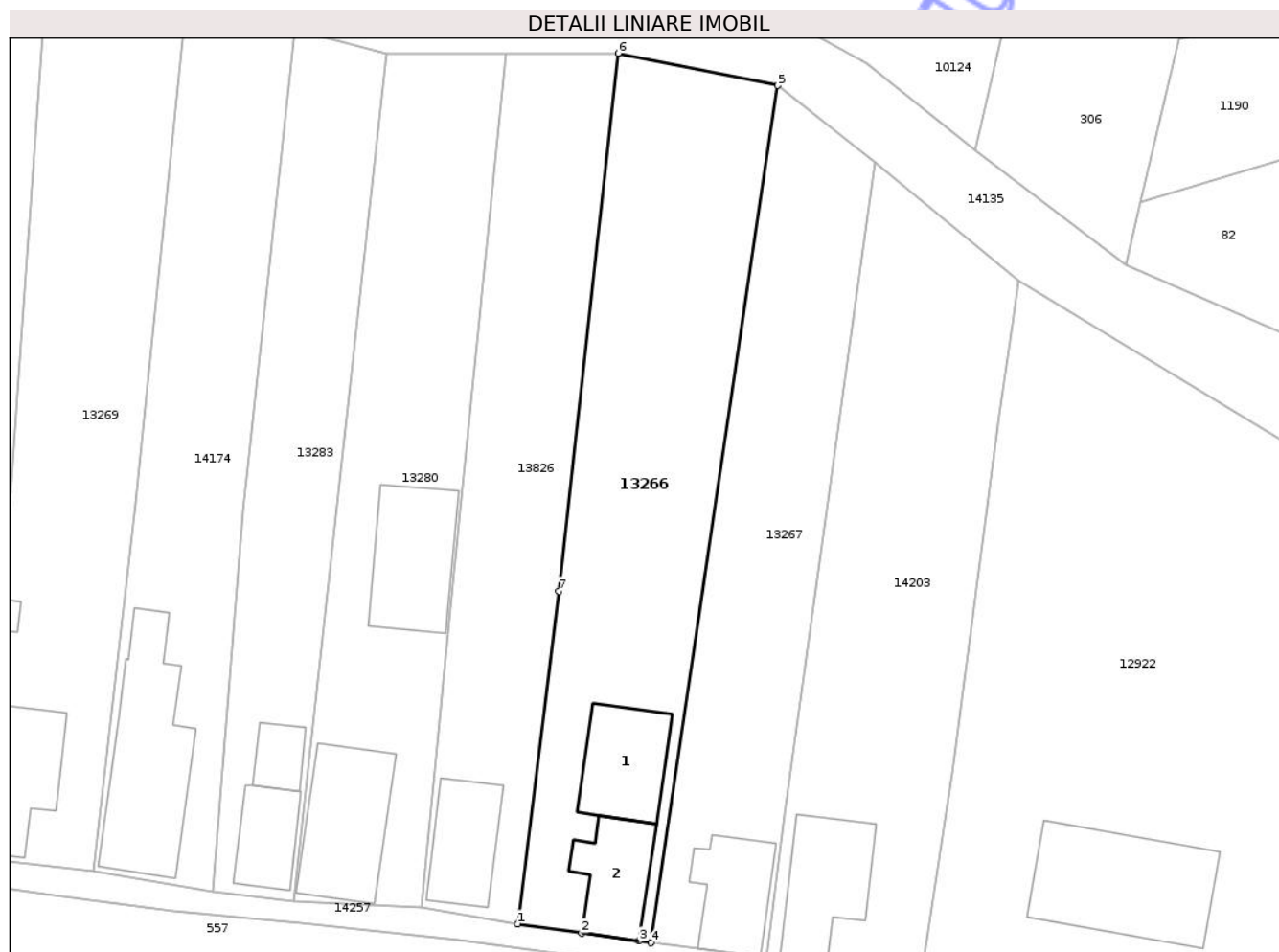
Inscrieri privind dezmembramintele dreptului de proprietate, drepturi reale de garanție și sarcini	Referințe
NU SUNT	

## Anexa Nr. 1 La Partea I

## Teren

Nr cadastral	Suprafața (mp)*	Observații / Referințe
	980	

\* Suprafața este determinată în planul de proiecție Stereo 70.



## Date referitoare la teren

Crt	Categorie folosință	Intra vilan	Suprafața (mp)	Tarla	Parcelă	Nr. topo	Observații / Referințe
1	curti constructii	DA	430	-	-	-	
2	arabil	DA	550	-	-	-	

## Date referitoare la construcții

Crt	Număr	Destinație construcție	Supraf. (mp)	Situație juridică	Observații / Referințe
A1.1	0	construcții de locuințe	67	Cu acte	Nr. niveluri:1; S. construita la sol:67 mp;
A1.2	0	construcții de locuințe	58	Cu acte	Nr. niveluri:1; S. construita la sol:58 mp;

## Lungime Segmente

1) Valorile lungimilor segmentelor sunt obținute din proiecție în plan.

Punct început	X / Y	Punct sfârșit	X / Y	Lungime segment (** (m)
1	471.055,06 557.694,678	2	471.060,662 557.693,878	5.659
2	471.060,662 557.693,878	3	471.065,679 557.693,155	5.069

Punct început	X / Y	Punct sfârșit	X / Y	Lungime segment (** (m)
3	471.065,679 557.693,155	4	471.066,721 557.693,013	1.052
4	471.066,721 557.693,013	5	471.077,85 557.767,951	75.76
5	471.077,85 557.767,951	6	471.063,878 557.770,784	14.256
6	471.063,878 557.770,784	7	471.058,696 557.723,761	47.308
7	471.058,696 557.723,761	1	471.055,06 557.694,678	29.309

\*\* Lungimile segmentelor sunt determinate în planul de proiecție Stereo 70 și sunt rotunjite la 1 milimetru.

\*\*\* Distanța dintre puncte este formată din segmente cumulate ce sunt mai mici decât valoarea 1 milimetru.

Neutilizabil în Circuitul Civil



**DATE DESPRE IMOBILUL NR. 13267**

Oficiul de Cadastru și Publicitate Imobiliară MUREȘ  
Biroul de Cadastru și Publicitate Imobiliară Târgu Mureș

**A. Partea I. Descrierea imobilului**

TEREN Intravilan

Adresa: Loc. Corunca, Str Noua, Nr. 71, Jud. Mureș

Nr. Crt	Nr cadastral Nr. topografic	Suprafața* (mp)	Observații / Referințe
A1		709	Sector cadastral:4 Teren imprejmuit;

**Construcții**

Crt	Nr cadastral Nr. topografic	Adresa	Observații / Referințe
A1.1	0	Loc. Corunca, Str Noua, Nr. 71, Jud. Mureș	Nr. niveluri:1; S. construita la sol:60 mp;

**B. Partea II. Proprietari și acte**

Inscrieri privitoare la dreptul de proprietate și alte drepturi reale		Referințe
/		
Act Administrativ nr. 5765, din 21/06/2023 emis de COMUNA CORUNCA (adeverinta nr. 9690/08.02.2020 emisa de Comuna Corunca);		
B1	Inscrierea posesiei, drept de PROPRIETATE, dobandit prin Lege, cota actuala 1/1, cota initiala 1/1 1) CZUCZUSI LASZLO 2) CZUCZUSI ILDIKO	A1
Act Administrativ nr. 5765, din 21/06/2023 emis de COMUNA CORUNCA;		
B2	Intabulare, drept de PROPRIETATE, dobandit prin Lege, cota actuala 1/1, cota initiala 1/1 1) CZUCZUSI LASZLO 2) CZUCZUSI ILDIKO	A1.1

**C. Partea III. SARCINI .**

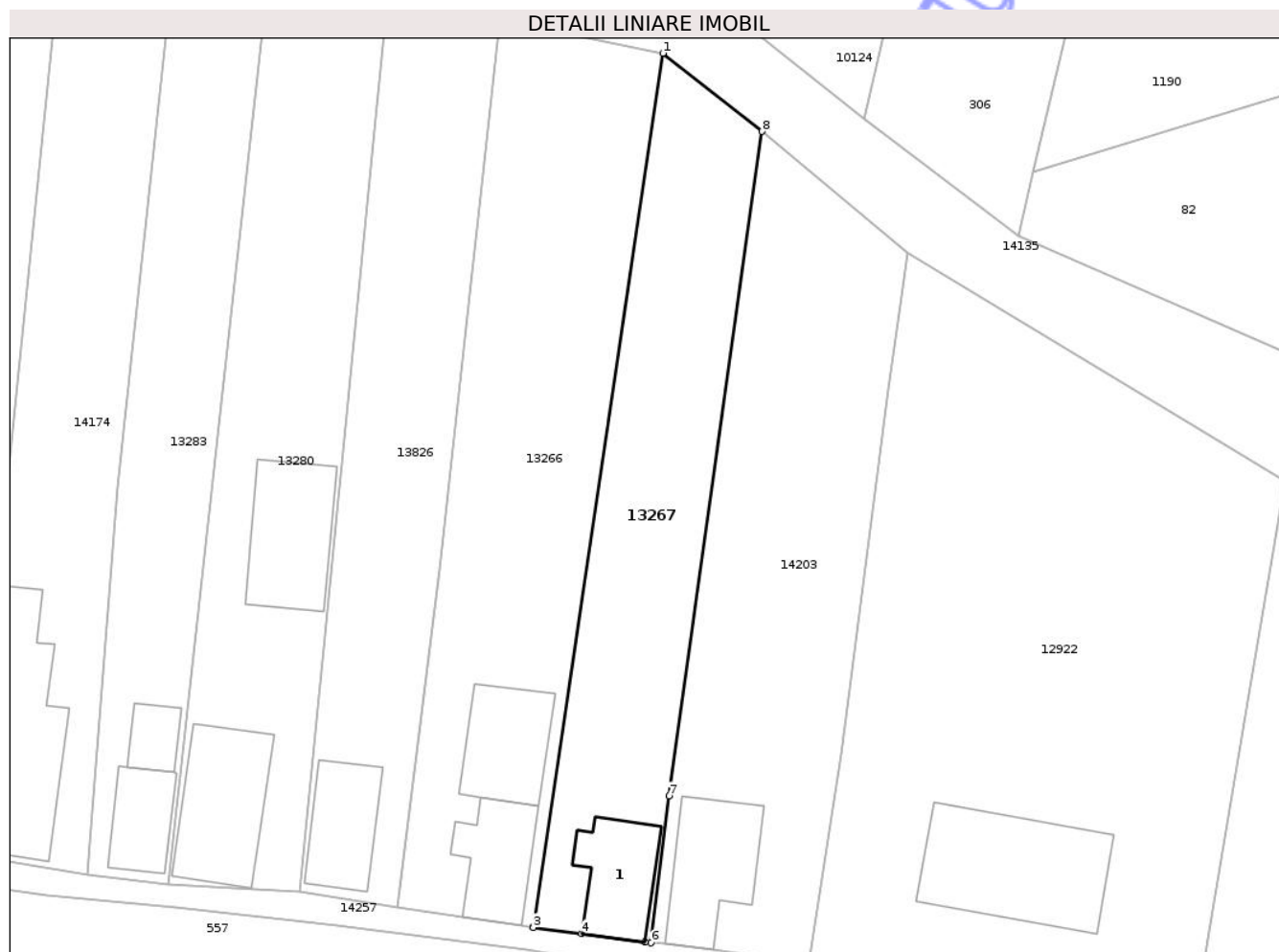
Inscrieri privind dezmembramintele dreptului de proprietate, drepturi reale de garanție și sarcini	Referințe
NU SUNT	

## Anexa Nr. 1 La Partea I

## Teren

Nr cadastral	Suprafața (mp)*	Observații / Referințe
	709	

\* Suprafața este determinată în planul de proiecție Stereo 70.



## Date referitoare la teren

Crt	Categorie folosință	Intra vilan	Suprafața (mp)	Tarla	Parcelă	Nr. topo	Observații / Referințe
1	curți constructii	DA	200	-	-	-	
2	arabil	DA	509	-	-	-	

## Date referitoare la construcții

Crt	Număr	Destinație construcție	Supraf. (mp)	Situație juridică	Observații / Referințe
A1.1	0	construcții de locuințe	60	Cu acte	Nr. niveluri:1; S. construita la sol:60 mp;

## Lungime Segmente

1) Valorile lungimilor segmentelor sunt obținute din proiecție în plan.

Punct început	X / Y	Punct sfârșit	X / Y	Lungime segment (** (m)
1	471.077,85 557.767,951	2	471.066,733 557.693,096	75.676
2	471.066,733 557.693,096	3	471.066,721 557.693,013	0.084
3	471.066,721 557.693,013	4	471.070,861 557.692,472	4.175

Punct început	X / Y	Punct sfârșit	X / Y	Lungime segment (** (m)
4	471.070,861 557.692,472	5	471.076,321 557.691,758	5.506
5	471.076,321 557.691,758	6	471.076,839 557.691,691	0.522
6	471.076,839 557.691,691	7	471.078,403 557.704,274	12.68
7	471.078,403 557.704,274	8	471.086,365 557.761,245	57.525
8	471.086,365 557.761,245	1	471.077,85 557.767,951	10.839

\*\* Lungimile segmentelor sunt determinate în planul de proiecție Stereo 70 și sunt rotunjite la 1 milimetru.

\*\*\* Distanța dintre puncte este formată din segmente cumulate ce sunt mai mici decât valoarea 1 milimetru.

Neutilizabil în Circuitul Civil



**DATE DESPRE IMOBILUL NR. 13268**

Oficiul de Cadastru și Publicitate Imobiliară MUREȘ  
Biroul de Cadastru și Publicitate Imobiliară Târgu Mureș

**A. Partea I. Descrierea imobilului**

TEREN Intravilan

Adresa: Loc. Corunca, Str Noua, Nr. 29, Jud. Mureș

Nr. Crt	Nr cadastral Nr. topografic	Suprafața* (mp)	Observații / Referințe
A1		346	Sector cadastral:4 Teren împrejmuit;

**Construcții**

Crt	Nr cadastral Nr. topografic	Adresa	Observații / Referințe
A1.1	0	Loc. Corunca, Str Noua, Nr. 29, Jud. Mureș	Nr. niveluri:1; S. construita la sol:64 mp;

**B. Partea II. Proprietari și acte**

Inscrieri privitoare la dreptul de proprietate și alte drepturi reale	Referințe
/	
Act Administrativ nr. 5765, din 21/06/2023 emis de COMUNA CORUNCA (adeverinta nr. 9689/08.12.2020 emisa de Comuna Corunca);	
B1	Inscrierea posesiei, drept de PROPRIETATE, dobandit prin Lege, cota actuala 1/1, cota initiala 1/1 1) FLORA ELEMER
Act Administrativ nr. 5765, din 21/06/2023 emis de COMUNA CORUNCA;	
B2	Intabulare, drept de PROPRIETATE, dobandit prin Lege, cota actuala 1/1, cota initiala 1/1 1) FLORA ELEMER

**C. Partea III. SARCINI .**

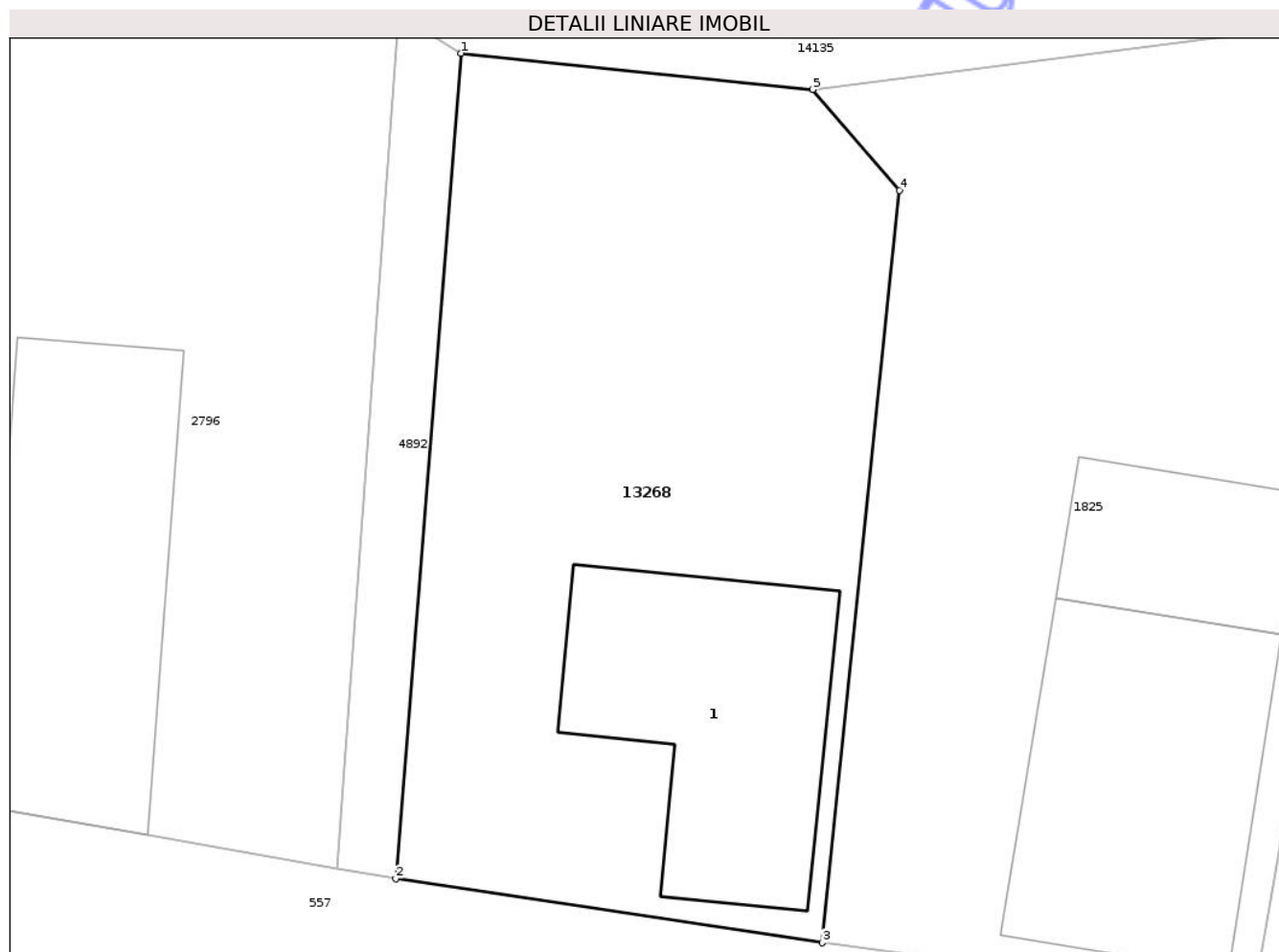
Inscrieri privind dezmembramintele dreptului de proprietate, drepturi reale de garanție și sarcini	Referințe
NU SUNT	

## Anexa Nr. 1 La Partea I

## Teren

Nr cadastral	Suprafața (mp)*	Observații / Referințe
	346	

\* Suprafața este determinată în planul de proiecție Stereo 70.



## Date referitoare la teren

Crt	Categorie folosință	Intra vilan	Suprafața (mp)	Tarla	Parcelă	Nr. topo	Observații / Referințe
1	curți constructii	DA	346	-	-	-	

## Date referitoare la construcții

Crt	Număr	Destinație construcție	Supraf. (mp)	Situație juridică	Observații / Referințe
A1.1	0	construcții de locuințe	64	Cu acte	Nr. niveluri:1; S. construita la sol:64 mp;

## Lungime Segmente

1) Valorile lungimilor segmentelor sunt obținute din proiecție în plan.

Punct început	X / Y	Punct sfârșit	X / Y	Lungime segment (** (m)
1	470.826,676 557.751,185	2	470.824,664 557.725,761	25.503
2	470.824,664 557.725,761	3	470.837,804 557.723,79	13.287
3	470.837,804 557.723,79	4	470.840,186 557.746,964	23.296
4	470.840,186 557.746,964	5	470.837,516 557.750,069	4.095

Punct început	X / Y	Punct sfârșit	X / Y	Lungime segment (** (m)
5	470.837,516 557.750,069	1	470.826,676 557.751,185	10.897

\*\* Lungimile segmentelor sunt determinate în planul de proiecție Stereo 70 și sunt rotunjite la 1 milimetru.

\*\*\* Distanța dintre puncte este formată din segmente cumulate ce sunt mai mici decât valoarea 1 milimetru.

Neutilizabil în Circuitul Civil



**DATE DESPRE IMOBILUL NR. 13269**

Oficiul de Cadastru și Publicitate Imobiliară MUREȘ  
Biroul de Cadastru și Publicitate Imobiliară Târgu Mureș

**A. Partea I. Descrierea imobilului**

TEREN Intravilan

Adresa: Loc. Corunca, Str Noua, Nr. 59, Jud. Mureș

Nr. Crt	Nr cadastral Nr. topografic	Suprafața* (mp)	Observații / Referințe
A1		878	Sector cadastral:4 Teren împrejmuit;

**Construcții**

Crt	Nr cadastral Nr. topografic	Adresa	Observații / Referințe
A1.1	0	Loc. Corunca, Str Noua, Nr. 59, Jud. Mureș	Nr. niveluri:1; S. construita la sol:82 mp;
A1.2	0	Loc. Corunca, Str Noua, Nr. 59, Jud. Mureș	Nr. niveluri:1; S. construita la sol:4 mp;

**B. Partea II. Proprietari și acte**

Inscrieri privitoare la dreptul de proprietate și alte drepturi reale		Referințe
/		
Act Administrativ nr. 5765, din 21/06/2023 emis de COMUNA CORUNCA (adeverinta nr. 9688/08.12.2020 emisa de Comuna Corunca);		
B1	Inscrierea posesiei, drept de PROPRIETATE, dobandit prin Lege, cota actuala 1/1, cota initiala 1/1 1) KOVACS LUDOVIC 2) KOVACS CSABA 3) KOVACS LAJOS	A1
Act Administrativ nr. 5765, din 21/06/2023 emis de COMUNA CORUNCA;		
B2	Intabulare, drept de PROPRIETATE, dobandit prin Lege, cota actuala 1/1, cota initiala 1/1 1) KOVACS LUDOVIC 2) KOVACS CSABA 3) KOVACS LAJOS	A1.1, A1.2

**C. Partea III. SARCINI .**

Inscrieri privind dezmembramintele dreptului de proprietate, drepturi reale de garanție și sarcini	Referințe
NU SUNT	

## Anexa Nr. 1 La Partea I

## Teren

Nr cadastral	Suprafața (mp)*	Observații / Referințe
	878	

\* Suprafața este determinată în planul de proiecție Stereo 70.



## Date referitoare la teren

Crt	Categorie folosință	Intra vilan	Suprafața (mp)	Tarla	Parcelă	Nr. topo	Observații / Referințe
1	curți constructii	DA	300	-	-	-	
2	arabil	DA	578	-	-	-	

## Date referitoare la construcții

Crt	Număr	Destinație construcție	Supraf. (mp)	Situație juridică	Observații / Referințe
A1.1	0	construcții de locuințe	82	Cu acte	Nr. niveluri:1; S. construita la sol:82 mp;
A1.2	0	construcții anexa	4	Cu acte	Nr. niveluri:1; S. construita la sol:4 mp;

## Lungime Segmente

1) Valorile lungimilor segmentelor sunt obținute din proiecție în plan.

Punct început	X / Y	Punct sfârșit	X / Y	Lungime segment (** (m)
1	471.007,151 557.700,526	2	471.017,979 557.699,313	10.896
2	471.017,979 557.699,313	3	471.021,614 557.731,486	32.378

Punct început	X / Y	Punct sfârșit	X / Y	Lungime segment (** (m)
3	471.021,614 557.731,486	4	471.026,095 557.775,42	44.162
4	471.026,095 557.775,42	5	471.024,886 557.775,748	1.253
5	471.024,886 557.775,748	6	471.017,342 557.777,747	7.804
6	471.017,342 557.777,747	7	471.013,98 557.778,565	3.46
7	471.013,98 557.778,565	8	471.010,799 557.733,395	45.282
8	471.010,799 557.733,395	9	471.008,639 557.713,931	19.583
9	471.008,639 557.713,931	10	471.008,217 557.710,131	3.823
10	471.008,217 557.710,131	11	471.007,207 557.701,028	9.159
11	471.007,207 557.701,028	1	471.007,151 557.700,526	0.505

\*\* Lungimile segmentelor sunt determinate în planul de proiecție Stereo 70 și sunt rotunjite la 1 milimetru.

\*\*\* Distanța dintre puncte este formată din segmente cumulate ce sunt mai mici decât valoarea 1 milimetru.

Neutilizabil în  
Civil



**DATE DESPRE IMOBILUL NR. 13270**

Oficiul de Cadastru și Publicitate Imobiliară MUREȘ  
Biroul de Cadastru și Publicitate Imobiliară Târgu Mureș

**A. Partea I. Descrierea imobilului**

TEREN Intravilan

Adresa: Loc. Corunca, Str Noua, Nr. 17, Jud. Mureș

Nr. Crt	Nr cadastral Nr. topografic	Suprafața* (mp)	Observații / Referințe
A1		758	Sector cadastral:4 Teren imprejmuit;

**Construcții**

Crt	Nr cadastral Nr. topografic	Adresa	Observații / Referințe
A1.1	0	Loc. Corunca, Str Noua, Nr. 17, Jud. Mureș	Nr. niveluri:1; S. construita la sol:94 mp;

**B. Partea II. Proprietari și acte**

Inscrieri privitoare la dreptul de proprietate și alte drepturi reale		Referințe
/		
Act Administrativ nr. 5765, din 21/06/2023 emis de COMUNA CORUNCA (adeverinta nr. 9686/08.12.2020 emisa de Comuna Corunca);		
B1	Inscrierea posesiei, drept de PROPRIETATE, dobandit prin Lege, cota actuala 1/1, cota initiala 1/1 1) CZUCZUSI IMRE 2) CZUCZUSI MARIA-HAJNAL 3) CZUCZUSI NOEMI-HAJNAL	A1
Act Administrativ nr. 5765, din 21/06/2023 emis de COMUNA CORUNCA;		
B2	Intabulare, drept de PROPRIETATE, dobandit prin Lege, cota actuala 1/1, cota initiala 1/1 1) CZUCZUSI IMRE 2) CZUCZUSI MARIA-HAJNAL 3) CZUCZUSI NOEMI-HAJNAL	A1.1

**C. Partea III. SARCINI .**

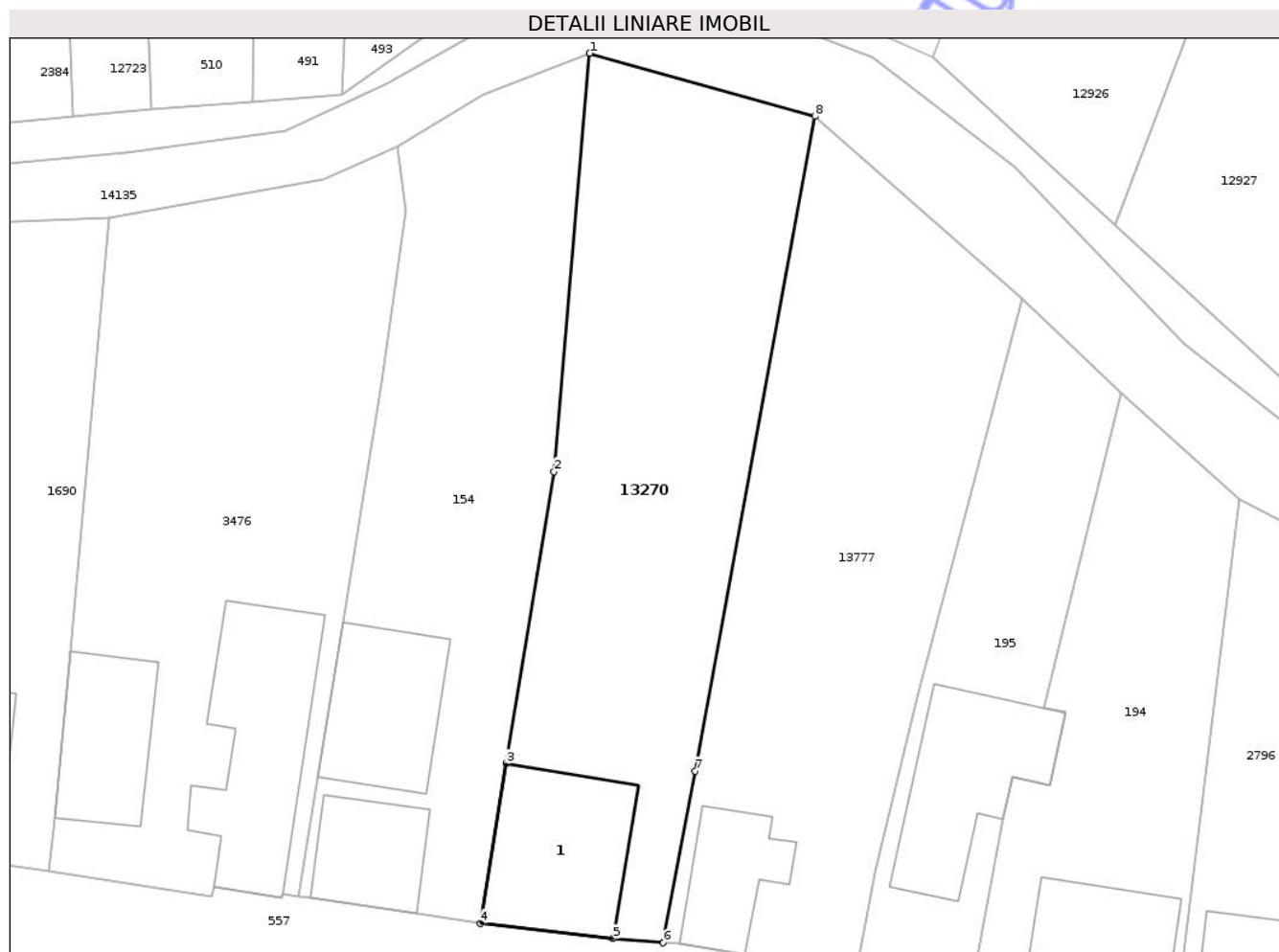
Inscrieri privind dezmembramintele dreptului de proprietate, drepturi reale de garanție și sarcini	Referințe
NU SUNT	

## Anexa Nr. 1 La Partea I

## Teren

Nr cadastral	Suprafața (mp)*	Observații / Referințe
	758	

\* Suprafața este determinată în planul de proiecție Stereo 70.



## Date referitoare la teren

Crt	Categorie folosință	Intravilan	Suprafața (mp)	Tarla	Parcelă	Nr. topo	Observații / Referințe
1	curți constructii	DA	300	-	-	-	
2	arabil	DA	458	-	-	-	

## Date referitoare la construcții

Crt	Număr	Destinație construcție	Supraf. (mp)	Situație juridică	Observații / Referințe
A1.1	0	construcții de locuințe	94	Cu acte	Nr. niveluri:1; S. construita la sol:94 mp;

## Lungime Segmente

1) Valorile lungimilor segmentelor sunt obținute din proiecție în plan.

Punct început	X / Y	Punct sfârșit	X / Y	Lungime segment (** (m)
1	470.753,763 557.796,55	2	470.751,384 557.768,731	27.921
2	470.751,384 557.768,731	3	470.748,224 557.749,312	19.674
3	470.748,224 557.749,312	4	470.746,495 557.738,702	10.75

Punct început	X / Y	Punct sfârşit	X / Y	Lungime segment (** (m)
4	470.746,495 557.738,702	5	470.755,316 557.737,664	8.882
5	470.755,316 557.737,664	6	470.758,648 557.737,395	3.343
6	470.758,648 557.737,395	7	470.760,773 557.748,819	11.62
7	470.760,773 557.748,819	8	470.768,74 557.792,35	44.254
8	470.768,74 557.792,35	1	470.753,763 557.796,55	15.555

\*\* Lungimile segmentelor sunt determinate în planul de proiecție Stereo 70 și sunt rotunjite la 1 milimetru.

\*\*\* Distanța dintre puncte este formată din segmente cumulate ce sunt mai mici decât valoarea 1 milimetru.

Neutilizabil în Circuitul Civil



**DATE DESPRE IMOBILUL NR. 13271**

Oficiul de Cadastru și Publicitate Imobiliară MUREȘ  
Biroul de Cadastru și Publicitate Imobiliară Târgu Mureș

**A. Partea I. Descrierea imobilului**

TEREN Intravilan

Adresa: Loc. Corunca, Str Noua, Nr. 47, Jud. Mureș

Nr. Crt	Nr cadastral Nr. topografic	Suprafața* (mp)	Observații / Referințe
A1		698	Sector cadastral:4 Teren imprejmuit;

**Construcții**

Crt	Nr cadastral Nr. topografic	Adresa	Observații / Referințe
A1.1	0	Loc. Corunca, Str Noua, Nr. 47, Jud. Mureș	Nr. niveluri:1; S. construita la sol:71 mp;
A1.2	0	Loc. Corunca, Str Noua, Nr. 47, Jud. Mureș	Nr. niveluri:1; S. construita la sol:33 mp;

**B. Partea II. Proprietari și acte**

Inscrieri privitoare la dreptul de proprietate și alte drepturi reale		Referințe
/		
Act Administrativ nr. 5765, din 21/06/2023 emis de COMUNA CORUNCA (adeverinta nr. 9685/08.12.2020 emisa de Comuna Corunca);		
B1	Inscrierea posesiei, drept de PROPRIETATE, dobandit prin Lege, cota actuala 1/1, cota initiala 1/1 1) MAIORANT EMMA 2) MAIORANT JANOS 3) MAJORANT JANOS 4) BALOGH ANNAMARIA	A1
Act Administrativ nr. 5765, din 21/06/2023 emis de COMUNA CORUNCA;		
B2	Intabulare, drept de PROPRIETATE, dobandit prin Lege, cota actuala 1/1, cota initiala 1/1 1) MAIORANT EMMA 2) MAIORANT JANOS 3) MAJORANT JANOS 4) BALOGH ANNAMARIA	A1.1, A1.2

**C. Partea III. SARCINI .**

Inscrieri privind dezmembramintele dreptului de proprietate, drepturi reale de garanție și sarcini	Referințe
NU SUNT	

## Anexa Nr. 1 La Partea I

## Teren

Nr cadastral	Suprafața (mp)*	Observații / Referințe
	698	

\* Suprafața este determinată în planul de proiecție Stereo 70.



## Date referitoare la teren

Crt	Categorie folosință	Intravilan	Suprafața (mp)	Tarla	Parcelă	Nr. topo	Observații / Referințe
1	curți constructii	DA	200	-	-	-	
2	arabil	DA	498	-	-	-	

## Date referitoare la construcții

Crt	Număr	Destinație construcție	Supraf. (mp)	Situație juridică	Observații / Referințe
A1.1	0	construcții de locuințe	71	Cu acte	Nr. niveluri:1; S. construita la sol:71 mp;
A1.2	0	construcții anexa	33	Cu acte	Nr. niveluri:1; S. construita la sol:33 mp;

## Lungime Segmente

1) Valorile lungimilor segmentelor sunt obținute din proiecție în plan.

Punct început	X / Y	Punct sfârșit	X / Y	Lungime segment (** (m)
1	470.953,841 557.768,639	2	470.941,725 557.768,204	12.124
2	470.941,725 557.768,204	3	470.935,181 557.710,674	57.901

Punct început	X / Y	Punct sfârșit	X / Y	Lungime segment (** (m)
3	470.935,181 557.710,674	4	470.936,294 557.710,519	1.124
4	470.936,294 557.710,519	5	470.943,063 557.709,58	6.834
5	470.943,063 557.709,58	6	470.946,779 557.709,064	3.752
6	470.946,779 557.709,064	1	470.953,841 557.768,639	59.992

\*\* Lungimile segmentelor sunt determinate în planul de proiecție Stereo 70 și sunt rotunjite la 1 milimetru.

\*\*\* Distanța dintre puncte este formată din segmente cumulate ce sunt mai mici decât valoarea 1 milimetru.

Neutilizabil în Circuitul Civil



**DATE DESPRE IMOBILUL NR. 13272**

Oficiul de Cadastru și Publicitate Imobiliară MUREȘ  
Biroul de Cadastru și Publicitate Imobiliară Târgu Mureș

**A. Partea I. Descrierea imobilului**

TEREN Intravilan

Adresa: Loc. Corunca, Str Noua, Nr. 26, Jud. Mureș

Nr. Crt	Nr cadastral Nr. topografic	Suprafața* (mp)	Observații / Referințe
A1		1.211	Sector cadastral:4 Teren împrejmuit;

**Construcții**

Crt	Nr cadastral Nr. topografic	Adresa	Observații / Referințe
A1.1	0	Loc. Corunca, Str Noua, Nr. 26, Jud. Mureș	Nr. niveluri:1; S. construita la sol:102 mp;
A1.2	0	Loc. Corunca, Str Noua, Nr. 26, Jud. Mureș	Nr. niveluri:1; S. construita la sol:54 mp;

**B. Partea II. Proprietari și acte**

Inscrieri privitoare la dreptul de proprietate și alte drepturi reale		Referințe
/		
Act Administrativ nr. 5765, din 21/06/2023 emis de COMUNA CORUNCA (adeverinta nr. 9684/09.12.2020 emisa de Comuna Corunca);		
B1	Inscrierea posesiei, drept de PROPRIETATE, dobandit prin Lege, cota actuala 1/1, cota initiala 1/1 1) MIGA LEVENTE	A1
Act Administrativ nr. 5765, din 21/06/2023 emis de COMUNA CORUNCA;		
B2	Intabulare, drept de PROPRIETATE, dobandit prin Lege, cota actuala 1/1, cota initiala 1/1 1) MIGA LEVENTE	A1.1, A1.2

**C. Partea III. SARCINI .**

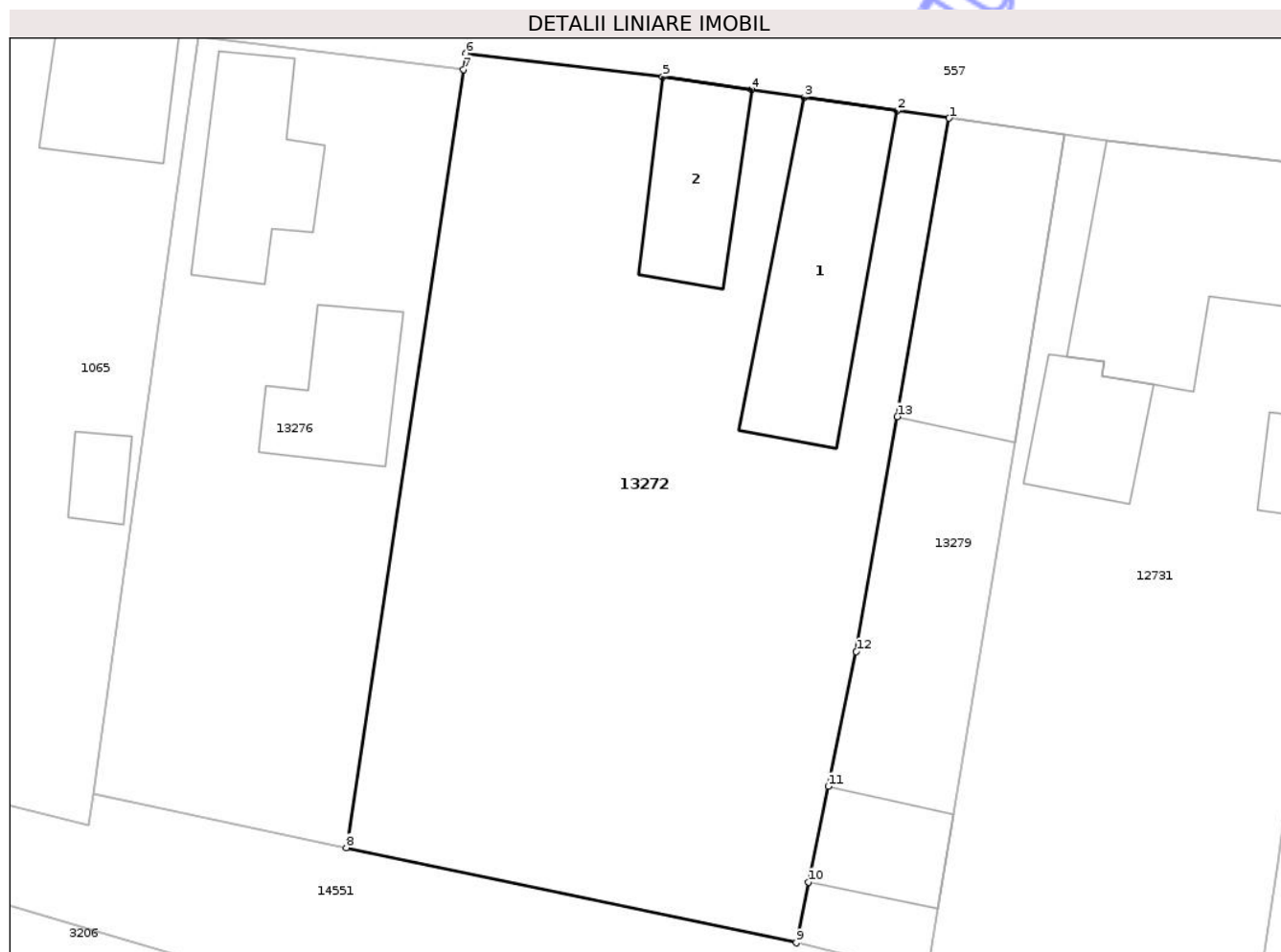
Inscrieri privind dezmembramintele dreptului de proprietate, drepturi reale de garanție și sarcini	Referințe
NU SUNT	

## Anexa Nr. 1 La Partea I

## Teren

Nr cadastral	Suprafața (mp)*	Observații / Referințe
	1.211	

\* Suprafața este determinată în planul de proiecție Stereo 70.



## Date referitoare la teren

Crt	Categorie folosință	Intra vilan	Suprafața (mp)	Tarla	Parcelă	Nr. topo	Observații / Referințe
1	curți constructii	DA	400	-	-	-	
2	arabil	DA	811	-	-	-	

## Date referitoare la construcții

Crt	Număr	Destinație construcție	Supraf. (mp)	Situație juridică	Observații / Referințe
A1.1	0	construcții de locuințe	102	Cu acte	Nr. niveluri:1; S. construita la sol:102 mp;
A1.2	0	construcții de locuințe	54	Cu acte	Nr. niveluri:1; S. construita la sol:54 mp;

## Lungime Segmente

1) Valorile lungimilor segmentelor sunt obținute din proiecție în plan.

Punct început	X / Y	Punct sfârșit	X / Y	Lungime segment (** (m)
1	470.730,903 557.726,643	2	470.728,003 557.727,061	2.93
2	470.728,003 557.727,061	3	470.722,857 557.727,803	5.199

Punct început	X / Y	Punct sfârșit	X / Y	Lungime segment (** (m)
3	470.722,857 557.727,803	4	470.719,944 557.728,223	2.943
4	470.719,944 557.728,223	5	470.714,97 557.728,941	5.026
5	470.714,97 557.728,941	6	470.704,035 557.730,248	11.013
6	470.704,035 557.730,248	7	470.703,899 557.729,346	0.912
7	470.703,899 557.729,346	8	470.697,385 557.686,096	43.738
8	470.697,385 557.686,096	9	470.722,405 557.680,812	25.572
9	470.722,405 557.680,812	10	470.723,092 557.684,189	3.446
10	470.723,092 557.684,189	11	470.724,173 557.689,503	5.423
11	470.724,173 557.689,503	12	470.725,749 557.696,993	7.654
12	470.725,749 557.696,993	13	470.728,019 557.710,052	13.255
13	470.728,019 557.710,052	1	470.730,903 557.726,643	16.84

\*\* Lungimile segmentelor sunt determinate în planul de proiecție Stereo 70 și sunt rotunjite la 1 milimetru.

\*\*\* Distanța dintre puncte este formată din segmente cumulate ce sunt mai mici decât valoarea 1 milimetru.



**DATE DESPRE IMOBILUL NR. 13274**

Oficiul de Cadastru și Publicitate Imobiliară MUREȘ  
Biroul de Cadastru și Publicitate Imobiliară Târgu Mureș

**A. Partea I. Descrierea imobilului**

TEREN Intravilan

Adresa: Loc. Corunca, Str Noua, Nr. 82, Jud. Mureș

Nr. Crt	Nr cadastral Nr. topografic	Suprafața* (mp)	Observații / Referințe
A1		604	Sector cadastral:4 Teren imprejmuit;

**Construcții**

Crt	Nr cadastral Nr. topografic	Adresa	Observații / Referințe
A1.1	0	Loc. Corunca, Str Noua, Nr. 82, Jud. Mureș	Nr. niveluri:1; S. construita la sol:102 mp;

**B. Partea II. Proprietari și acte**

Inscrieri privitoare la dreptul de proprietate și alte drepturi reale		Referințe
/		
Act Administrativ nr. 5765, din 21/06/2023 emis de COMUNA CORUNCA (adeverinta nr. 9678/08.12.2020 emisa de Comuna Corunca);		
B1	Inscrierea posesiei, drept de PROPRIETATE, dobandit prin Lege, cota actuala 1/1, cota initiala 1/1 1) BERKI IBOLYA 2) BERKI GEZA	A1
Act Administrativ nr. 5765, din 21/06/2023 emis de COMUNA CORUNCA;		
B2	Intabulare, drept de PROPRIETATE, dobandit prin Lege, cota actuala 1/1, cota initiala 1/1 1) BERKI IBOLYA 2) BERKI GEZA	A1.1

**C. Partea III. SARCINI .**

Inscrieri privind dezmembramintele dreptului de proprietate, drepturi reale de garanție și sarcini	Referințe
NU SUNT	

## Anexa Nr. 1 La Partea I

## Teren

Nr cadastral	Suprafața (mp)*	Observații / Referințe
	604	

\* Suprafața este determinată în planul de proiecție Stereo 70.



## Date referitoare la teren

Crt	Categorie folosință	Intravilan	Suprafața (mp)	Tarla	Parcelă	Nr. topo	Observații / Referințe
1	curți constructii	DA	310	-	-	-	
2	arabil	DA	294	-	-	-	

## Date referitoare la construcții

Crt	Număr	Destinație construcție	Supraf. (mp)	Situație juridică	Observații / Referințe
A1.1	0	construcții de locuințe	102	Cu acte	Nr. niveluri:1; S. construita la sol:102 mp;

## Lungime Segmente

1) Valorile lungimilor segmentelor sunt obținute din proiecție în plan.

Punct început	X / Y	Punct sfârșit	X / Y	Lungime segment (** (m)
1	471.058,876 557.681,291	2	471.052,703 557.631,496	50.176
2	471.052,703 557.631,496	3	471.051,701 557.612,525	18.997
3	471.051,701 557.612,525	4	471.058,025 557.612,649	6.325

Punct început	X / Y	Punct sfârșit	X / Y	Lungime segment (** (m)
4	471.058,025 557.612,649	5	471.058,967 557.617,779	5.216
5	471.058,967 557.617,779	6	471.063,879 557.644,507	27.176
6	471.063,879 557.644,507	7	471.065,858 557.661,09	16.701
7	471.065,858 557.661,09	8	471.066,592 557.667,334	6.287
8	471.066,592 557.667,334	9	471.066,676 557.668,044	0.715
9	471.066,676 557.668,044	10	471.068,069 557.679,899	11.937
10	471.068,069 557.679,899	11	471.061,955 557.680,825	6.184
11	471.061,955 557.680,825	1	471.058,876 557.681,291	3.114

\*\* Lungimile segmentelor sunt determinate în planul de proiecție Stereo 70 și sunt rotunjite la 1 milimetru.

\*\*\* Distanța dintre puncte este formată din segmente cumulate ce sunt mai mici decât valoarea 1 milimetru.



**DATE DESPRE IMOBILUL NR. 13275**

Oficiul de Cadastru și Publicitate Imobiliară MUREȘ  
Biroul de Cadastru și Publicitate Imobiliară Târgu Mureș

**A. Partea I. Descrierea imobilului**

TEREN Intravilan

Adresa: Loc. Corunca, Str Noua, Nr. 7, Jud. Mureș

Nr. Crt	Nr cadastral Nr. topografic	Suprafața* (mp)	Observații / Referințe
A1		530	Sector cadastral:4 Teren împrejmuit;

**Construcții**

Crt	Nr cadastral Nr. topografic	Adresa	Observații / Referințe
A1.1	0	Loc. Corunca, Str Noua, Nr. 7, Jud. Mureș	Nr. niveluri:1; S. construita la sol:62 mp;

**B. Partea II. Proprietari și acte**

Inscrieri privitoare la dreptul de proprietate și alte drepturi reale		Referințe
/		
Act Administrativ nr. 5765, din 21/06/2023 emis de COMUNA CORUNCA (adeverinta nr. 9683/08.12.2020 emisa de Comuna Corunca);		
B1	Inscrierea posesiei, drept de PROPRIETATE, dobandit prin Lege, cota actuala 1/1, cota initiala 1/1 1) MAILATH-CZIFRA KATALIN	A1
Act Administrativ nr. 5765, din 21/06/2023 emis de COMUNA CORUNCA;		
B2	Intabulare, drept de PROPRIETATE, dobandit prin Lege, cota actuala 1/1, cota initiala 1/1 1) MAILATH-CZIFRA KATALIN	A1.1

**C. Partea III. SARCINI .**

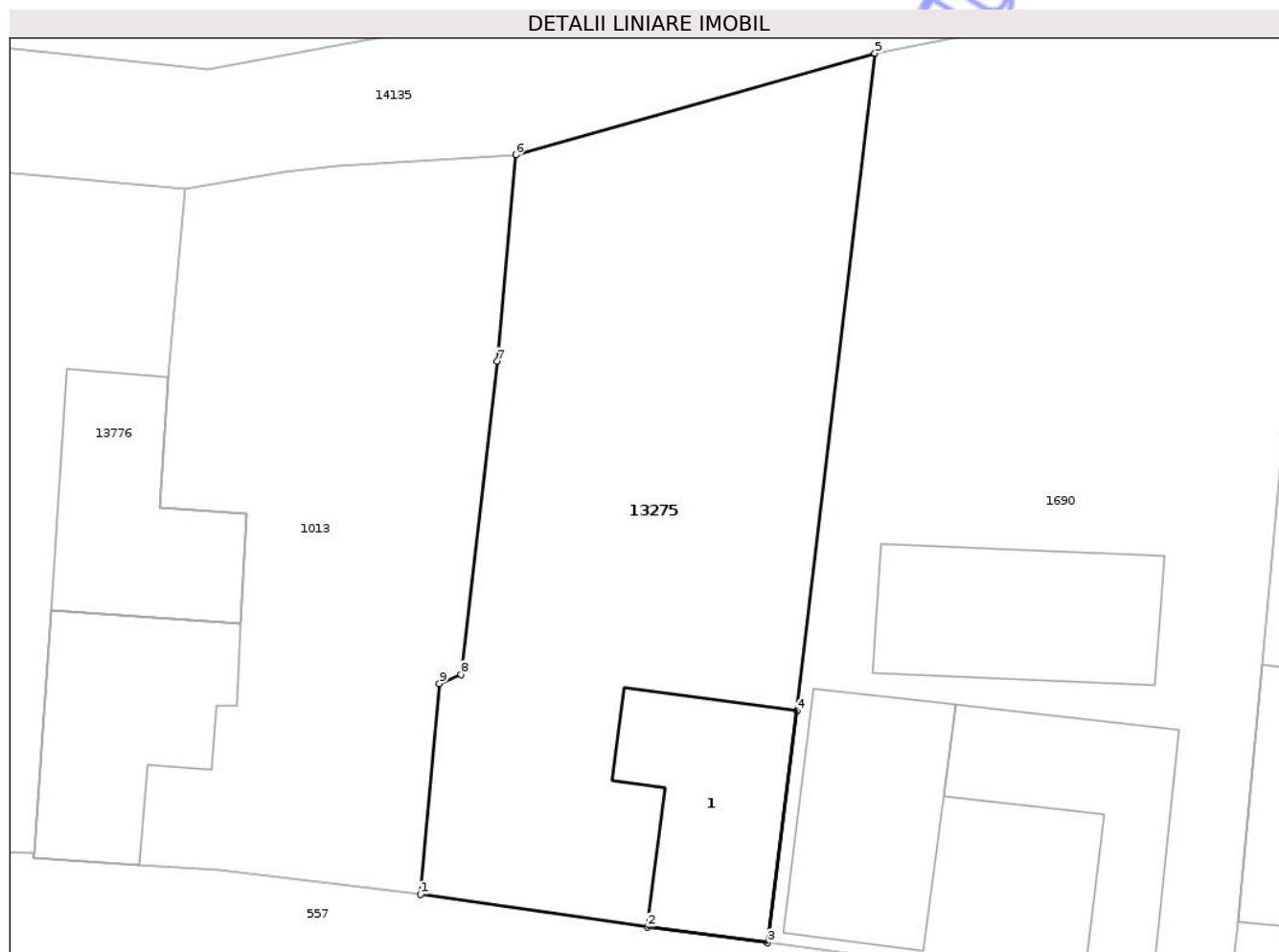
Inscrieri privind dezmembramintele dreptului de proprietate, drepturi reale de garanție și sarcini	Referințe
NU SUNT	

## Anexa Nr. 1 La Partea I

## Teren

Nr cadastral	Suprafața (mp)*	Observații / Referințe
	530	

\* Suprafața este determinată în planul de proiecție Stereo 70.



## Date referitoare la teren

Crt	Categorie folosință	Intra vilan	Suprafața (mp)	Tarla	Parcelă	Nr. topo	Observații / Referințe
1	curți constructii	DA	280	-	-	-	
2	arabil	DA	250	-	-	-	

## Date referitoare la construcții

Crt	Număr	Destinație construcție	Supraf. (mp)	Situație juridică	Observații / Referințe
A1.1	0	construcții de locuințe	62	Cu acte	Nr. niveluri:1; S. construita la sol:62 mp;

## Lungime Segmente

1) Valorile lungimilor segmentelor sunt obținute din proiecție în plan.

Punct început	X / Y	Punct sfârșit	X / Y	Lungime segment (** (m)
1	470.682,751 557.746,883	2	470.692,577 557.745,478	9.926
2	470.692,577 557.745,478	3	470.697,781 557.744,789	5.249
3	470.697,781 557.744,789	4	470.699,061 557.754,822	10.114

Punct început	X / Y	Punct sfârșit	X / Y	Lungime segment (** (m)
4	470.699,061 557.754,822	5	470.702,43 557.783,278	28.655
5	470.702,43 557.783,278	6	470.686,879 557.778,886	16.159
6	470.686,879 557.778,886	7	470.686,08 557.769,956	8.966
7	470.686,08 557.769,956	8	470.684,5 557.756,397	13.651
8	470.684,5 557.756,397	9	470.683,57 557.756,005	1.009
9	470.683,57 557.756,005	1	470.682,751 557.746,883	9.159

\*\* Lungimile segmentelor sunt determinate în planul de proiecție Stereo 70 și sunt rotunjite la 1 milimetru.

\*\*\* Distanța dintre puncte este formată din segmente cumulate ce sunt mai mici decât valoarea 1 milimetru.

Neutilizabil în Circuitul Civil



**DATE DESPRE IMOBILUL NR. 13276**

Oficiul de Cadastru și Publicitate Imobiliară MUREȘ  
Biroul de Cadastru și Publicitate Imobiliară Târgu Mureș

**A. Partea I. Descrierea imobilului**

TEREN Intravilan

Adresa: Loc. Corunca, Str Noua, Nr. 24, Jud. Mureș

Nr. Crt	Nr cadastral Nr. topografic	Suprafața* (mp)	Observații / Referințe
A1		631	Sector cadastral:4 Teren împrejmuit;

**Construcții**

Crt	Nr cadastral Nr. topografic	Adresa	Observații / Referințe
A1.1	0	Loc. Corunca, Str Noua, Nr. 24, Jud. Mureș	Nr. niveluri:1; S. construita la sol:64 mp;
A1.2	0	Loc. Corunca, Str Noua, Nr. 24, Jud. Mureș	Nr. niveluri:1; S. construita la sol:49 mp;

**B. Partea II. Proprietari și acte**

Inscrieri privitoare la dreptul de proprietate și alte drepturi reale		Referințe
/		
Act Administrativ nr. 5765, din 21/06/2023 emis de COMUNA CORUNCA (adeverinta nr. 9676/08.12.2020 emisa de Comuna Corunca);		
B1	Inscrierea posesiei, drept de PROPRIETATE, dobandit prin Lege, cota actuala 1/1, cota initiala 1/1 1) <b>BERKI CSABA</b>	A1
Act Administrativ nr. 5765, din 21/06/2023 emis de COMUNA CORUNCA;		
B2	Intabulare, drept de PROPRIETATE, dobandit prin Lege, cota actuala 1/1, cota initiala 1/1 1) <b>BERKI CSABA</b>	A1.1, A1.2

**C. Partea III. SARCINI .**

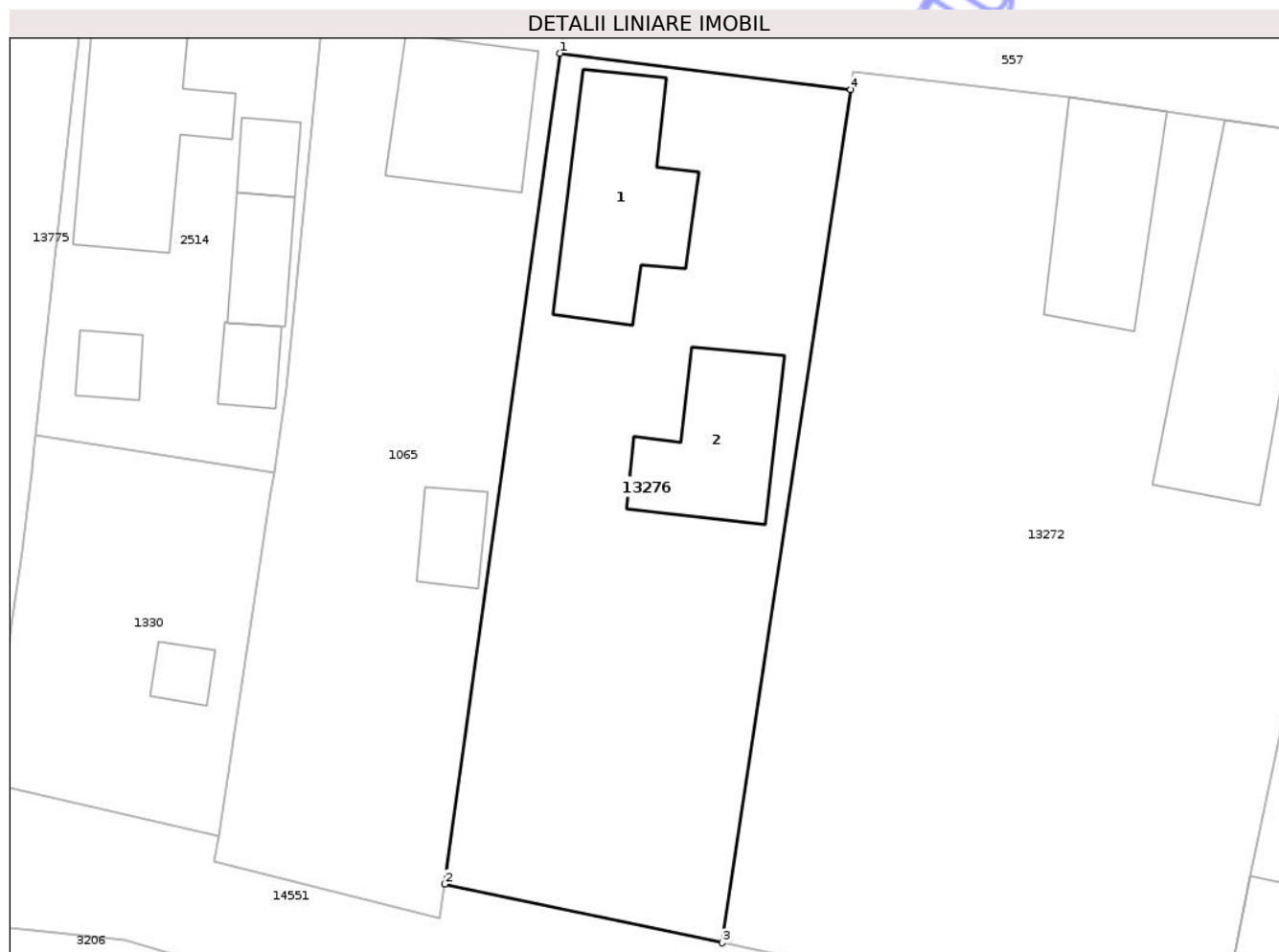
Inscrieri privind dezmembramintele dreptului de proprietate, drepturi reale de garanție și sarcini	Referințe
NU SUNT	

## Anexa Nr. 1 La Partea I

## Teren

Nr cadastral	Suprafața (mp)*	Observații / Referințe
	631	

\* Suprafața este determinată în planul de proiecție Stereo 70.



## Date referitoare la teren

Crt	Categorie folosință	Intravilan	Suprafața (mp)	Tarla	Parcelă	Nr. topo	Observații / Referințe
1	curti constructii	DA	371	-	-	-	
2	arabil	DA	260	-	-	-	

## Date referitoare la construcții

Crt	Număr	Destinație construcție	Supraf. (mp)	Situație juridică	Observații / Referințe
A1.1	0	construcții de locuințe	64	Cu acte	Nr. niveluri:1; S. construita la sol:64 mp;
A1.2	0	construcții de locuințe	49	Cu acte	Nr. niveluri:1; S. construita la sol:49 mp;

## Lungime Segmente

1) Valorile lungimilor segmentelor sunt obținute din proiecție în plan.

Punct început	X / Y	Punct sfârșit	X / Y	Lungime segment (** (m)
1	470.689,136 557.731,19	2	470.683,288 557.689,073	42.521
2	470.683,288 557.689,073	3	470.697,385 557.686,096	14.408

Punct început	X / Y	Punct sfârșit	X / Y	Lungime segment (** (m)
3	470.697,385 557.686,096	4	470.703,899 557.729,346	43.738
4	470.703,899 557.729,346	1	470.689,136 557.731,19	14.878

\*\* Lungimile segmentelor sunt determinate în planul de proiecție Stereo 70 și sunt rotunjite la 1 milimetru.

\*\*\* Distanța dintre puncte este formată din segmente cumulate ce sunt mai mici decât valoarea 1 milimetru.

Neutilizabil în Circuitul Civil



**DATE DESPRE IMOBILUL NR. 13651**

Oficiul de Cadastru și Publicitate Imobiliară MUREȘ  
Biroul de Cadastru și Publicitate Imobiliară Târgu Mureș

**A. Partea I. Descrierea imobilului**

TEREN Intravilan

Nr. CF vechi:1504/A

Nr. topografic:354/2/1/1/10/1/c/1/1/1/2/1

Adresa: Loc. Corunca, Nr. 498, Jud. Mureș

Nr. Crt	Nr cadastral Nr. topografic	Suprafața* (mp)	Observații / Referințe
A1	50244	409	Sector cadastral:9 Teren neimprejmuit; diferenta de suprafata se regaseste la id 3650

**B. Partea II. Proprietari și acte**

Inscrieri privitoare la dreptul de proprietate și alte drepturi reale	Referințe
<b>29030 / 22/09/1997</b>	
Act Notarial nr. 2079, din 22/09/1997 emis de Notariatul de Stat;	
B1	A1
Intabulare, drept de PROPRIETATE, dobandit prin Conventie, cota actuala 1/1, cota initiala 1/1	
1) MURESAN ALEXANDRU	
2) MURESAN VERONICA	

**C. Partea III. SARCINI .**

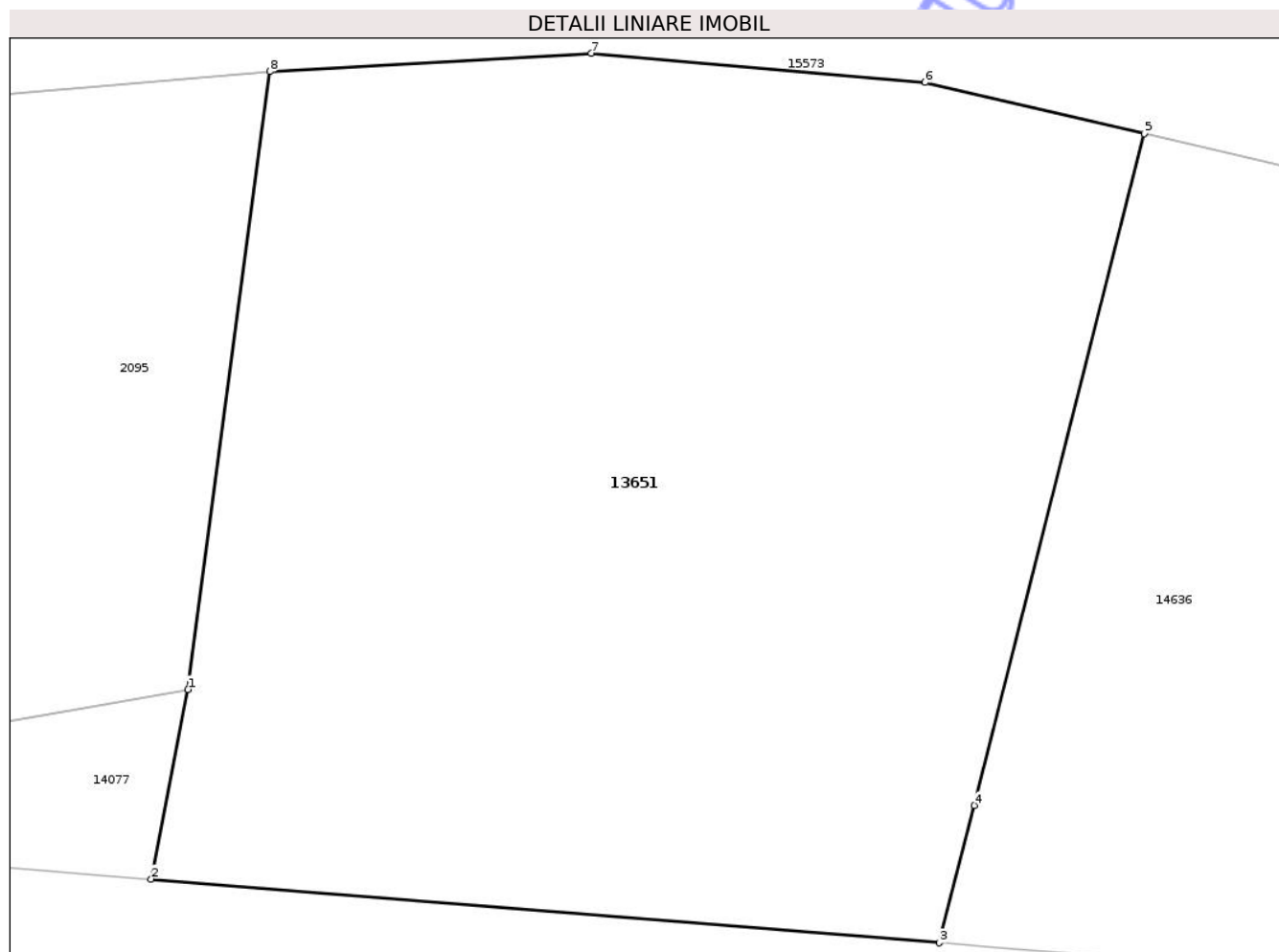
Inscrieri privind dezmembramintele dreptului de proprietate, drepturi reale de garanție și sarcini	Referințe
NU SUNT	

## Anexa Nr. 1 La Partea I

## Teren

Nr cadastral	Suprafața (mp)*	Observații / Referințe
50244	409	diferența de suprafață se regăsește la id 3650

\* Suprafața este determinată în planul de proiecție Stereo 70.



## Date referitoare la teren

Crt	Categorie folosință	Intra vilan	Suprafața (mp)	Tarla	Parcelă	Nr. topo	Observații / Referințe
1	arabil	DA	409	-	-	-	

## Lungime Segmente

1) Valorile lungimilor segmentelor sunt obținute din proiecție în plan.

Punct început	X / Y	Punct sfârșit	X / Y	Lungime segment (** (m)
1	472.677,991 555.904,047	2	472.677,102 555.899,472	4.661
2	472.677,102 555.899,472	3	472.696,127 555.897,938	19.087
3	472.696,127 555.897,938	4	472.696,968 555.901,254	3.421
4	472.696,968 555.901,254	5	472.701,077 555.917,458	16.717
5	472.701,077 555.917,458	6	472.695,786 555.918,689	5.432

Punct început	X / Y	Punct sfârșit	X / Y	Lungime segment (** (m)
6	472.695,786 555.918,689	7	472.687,728 555.919,398	8.089
7	472.687,728 555.919,398	8	472.679,967 555.918,956	7.774
8	472.679,967 555.918,956	1	472.677,991 555.904,047	15.039

\*\* Lungimile segmentelor sunt determinate în planul de proiecție Stereo 70 și sunt rotunjite la 1 milimetru.

\*\*\* Distanța dintre puncte este formată din segmente cumulate ce sunt mai mici decât valoarea 1 milimetru.

Neutilizabil în Circuitul Civil



**DATE DESPRE IMOBILUL NR. 13653**

Oficiul de Cadastru și Publicitate Imobiliară MUREȘ  
Biroul de Cadastru și Publicitate Imobiliară Târgu Mureș

**A. Partea I. Descrierea imobilului**

TEREN Intravilan

Nr. CF vechi:1636/N  
Nr. cadastral vechi:103

Adresa: Loc. Corunca, Jud. Mureș

Nr. Crt	Nr cadastral Nr. topografic	Suprafața* (mp)	Observații / Referințe
A1	52032	305	Sector cadastral:9 Teren imprejmuit; diferenta de suprafata se regaseste la id 2351

**B. Partea II. Proprietari și acte**

Inscrieri privitoare la dreptul de proprietate și alte drepturi reale	Referințe
<b>12623 / 09/05/2003</b>	
Act Notarial nr. 28, din 02/05/2003 emis de notar public Luminita Dobirta;	
B1	A1
Intabulare, drept de PROPRIETATE, dobandit prin Conventie, cota actuala 1/1, cota initiala 1/1 1) HORJA IOAN - POMPEI	

**C. Partea III. SARCINI .**

Inscrieri privind dezmembramintele dreptului de proprietate, drepturi reale de garanție și sarcini	Referințe
NU SUNT	

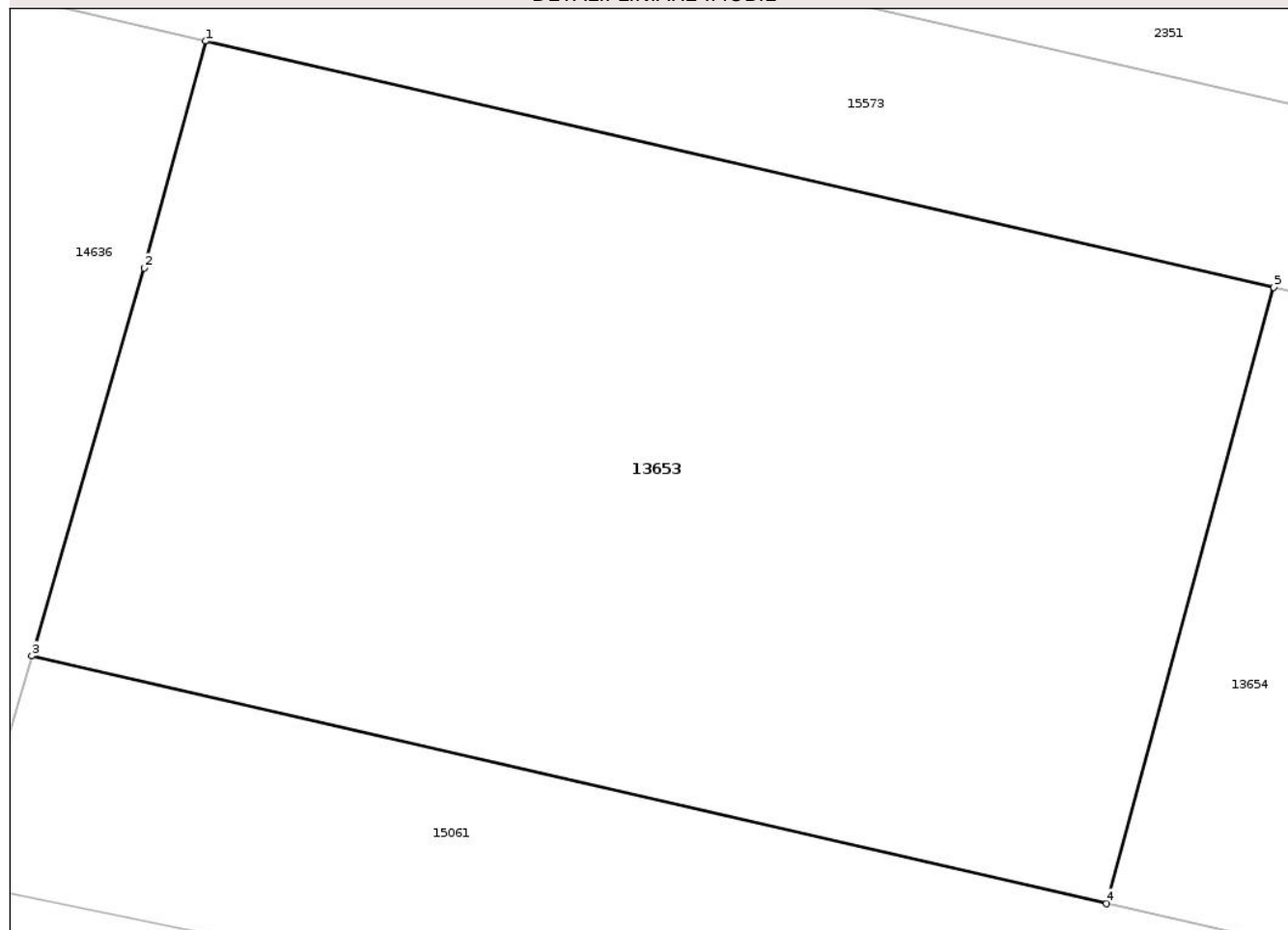
## Anexa Nr. 1 La Partea I

## Teren

Nr cadastral	Suprafața (mp)*	Observații / Referințe
52032	305	diferența de suprafața se regăsește la id 2351

\* Suprafața este determinată în planul de proiecție Stereo 70.

## DETALII LINIARE IMOBIL



## Date referitoare la teren

Crt	Categorie folosință	Intra vilan	Suprafața (mp)	Tarla	Parcelă	Nr. topo	Observații / Referințe
1	arabil	DA	305	46	1343/11	-	

## Lungime Segmente

1) Valorile lungimilor segmentelor sunt obținute din proiecție în plan.

Punct început	X / Y	Punct sfârșit	X / Y	Lungime segment (** (m)
1	472.721,007 555.912,82	2	472.719,722 555.908,094	4.898
2	472.719,722 555.908,094	3	472.717,381 555.900,008	8.418
3	472.717,381 555.900,008	4	472.739,811 555.894,848	23.016
4	472.739,811 555.894,848	5	472.743,3 555.907,692	13.309
5	472.743,3 555.907,692	1	472.721,007 555.912,82	22.875

\*\* Lungimile segmentelor sunt determinate în planul de proiecție Stereo 70 și sunt rotunjite la 1 milimetru.

\*\*\* Distanța dintre puncte este formată din segmente cumulate ce sunt mai mici decât valoarea 1 milimetru.

Neutilizabil în Circuitul  
Civil



**DATE DESPRE IMOBILUL NR. 13654**

Oficiul de Cadastru și Publicitate Imobiliară MUREȘ  
Biroul de Cadastru și Publicitate Imobiliară Târgu Mureș

**A. Partea I. Descrierea imobilului**

Nr. CF vechi:1627/N  
Nr. cadastral vechi:92.  
Nr. topografic:1343/54

TEREN Intravilan

Adresa: Loc. Corunca, Jud. Mureș

Nr. Crt	Nr cadastral Nr. topografic	Suprafața* (mp)	Observații / Referințe
A1	52029	188	Sector cadastral:9 Teren împrejmuit; diferenta de suprafata se regăsește la id 2354

**B. Partea II. Proprietari și acte**

Inscrieri privitoare la dreptul de proprietate și alte drepturi reale		Referințe
<b>7350 / 11/05/2000</b>		
Act Notarial nr. 1395, din 10/05/2000 emis de notar public Baculea Eugen;		
B1	Intabulare, drept de PROPRIETATE, dobandit prin Conventie, cota actuala 1/1, cota initiala 1/1 1) HORJA IOAN-POMPEI, casatorit cu 2) HORJA VIORICA, (bun comun)	A1

**C. Partea III. SARCINI .**

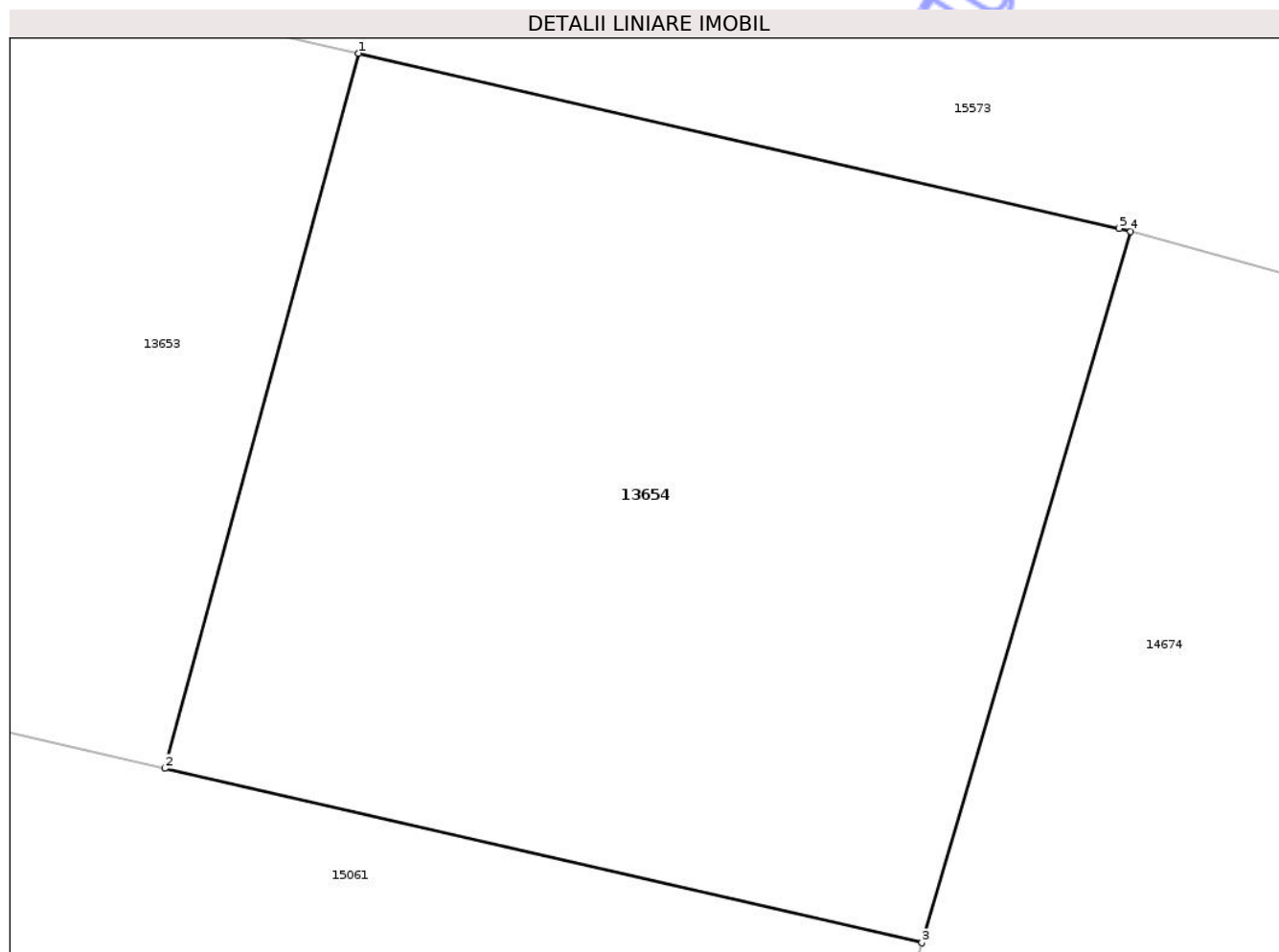
Inscrieri privind dezmembramintele dreptului de proprietate, drepturi reale de garanție și sarcini	Referințe
NU SUNT	

## Anexa Nr. 1 La Partea I

## Teren

Nr cadastral	Suprafața (mp)*	Observații / Referințe
52029	188	diferenta de suprafata se regaseste la id 2354

\* Suprafața este determinată în planul de proiecție Stereo 70.



## Date referitoare la teren

Crt	Categorie folosință	Intra vilan	Suprafața (mp)	Tarla	Parcelă	Nr. topo	Observații / Referințe
1	arabil	DA	188	46	1343/54	1113/25	

## Lungime Segmente

1) Valorile lungimilor segmentelor sunt obținute din proiecție în plan.

Punct început	X / Y	Punct sfârșit	X / Y	Lungime segment (** (m)
1	472.743,3 555.907,692	2	472.739,811 555.894,848	13.309
2	472.739,811 555.894,848	3	472.753,419 555.891,718	13.963
3	472.753,419 555.891,718	4	472.757,172 555.904,49	13.312
4	472.757,172 555.904,49	5	472.756,966 555.904,547	0.214
5	472.756,966 555.904,547	1	472.743,3 555.907,692	14.023

\*\* Lungimile segmentelor sunt determinate în planul de proiecție Stereo 70 și sunt rotunjite la 1 milimetru.

\*\*\* Distanța dintre puncte este formată din segmente cumulate ce sunt mai mici decât valoarea 1 milimetru.

Neutilizabil în Circuitul  
Civil



**DATE DESPRE IMOBILUL NR. 13277**

Oficiul de Cadastru și Publicitate Imobiliară MUREȘ  
Biroul de Cadastru și Publicitate Imobiliară Târgu Mureș

**A. Partea I. Descrierea imobilului**

TEREN Intravilan

Adresa: Loc. Corunca, Str Noua, Nr. 53, Jud. Mureș

Nr. Crt	Nr cadastral Nr. topografic	Suprafața* (mp)	Observații / Referințe
A1		456	Sector cadastral:4 Teren împrejmuit;

**Construcții**

Crt	Nr cadastral Nr. topografic	Adresa	Observații / Referințe
A1.1	0	Loc. Corunca, Str Noua, Nr. 53, Jud. Mureș	Nr. niveluri:1; S. construita la sol:60 mp;
A1.2	0	Loc. Corunca, Str Noua, Nr. 53, Jud. Mureș	Nr. niveluri:1; S. construita la sol:11 mp;

**B. Partea II. Proprietari și acte**

Inscrieri privitoare la dreptul de proprietate și alte drepturi reale		Referințe
/		
Act Administrativ nr. 5765, din 21/06/2023 emis de COMUNA CORUNCA (adeverinta nr. 9670/08.12.2020 emisa de Comuna Corunca);		
B1	Inscrierea posesiei, drept de PROPRIETATE, dobandit prin Lege, cota actuala 1/1, cota initiala 1/1 1) PETRAS ATTILA 2) PETRAS ILONA	A1
Act Administrativ nr. 5765, din 21/06/2023 emis de COMUNA CORUNCA;		
B2	Intabulare, drept de PROPRIETATE, dobandit prin Lege, cota actuala 1/1, cota initiala 1/1 1) PETRAS ATTILA 2) PETRAS ILONA	A1.1, A1.2

**C. Partea III. SARCINI .**

Inscrieri privind dezmembramintele dreptului de proprietate, drepturi reale de garanție și sarcini	Referințe
NU SUNT	

## Anexa Nr. 1 La Partea I

## Teren

Nr cadastral	Suprafața (mp)*	Observații / Referințe
	456	

\* Suprafața este determinată în planul de proiecție Stereo 70.



## Date referitoare la teren

Crt	Categorie folosință	Intra vilan	Suprafața (mp)	Tarla	Parcelă	Nr. topo	Observații / Referințe
1	curți constructii	DA	456	-	-	-	

## Date referitoare la construcții

Crt	Număr	Destinație construcție	Supraf. (mp)	Situație juridică	Observații / Referințe
A1.1	0	construcții de locuințe	60	Cu acte	Nr. niveluri:1; S. construita la sol:60 mp;
A1.2	0	construcții anexa	11	Cu acte	Nr. niveluri:1; S. construita la sol:11 mp;

## Lungime Segmente

1) Valorile lungimilor segmentelor sunt obținute din proiecție în plan.

Punct început	X / Y	Punct sfârșit	X / Y	Lungime segment (** (m)
1	470.968,446 557.706,038	2	470.979,17 557.704,584	10.822
2	470.979,17 557.704,584	3	470.982,674 557.733,025	28.656
3	470.982,674 557.733,025	4	470.984,623 557.748,846	15.941

Punct început	X / Y	Punct sfârșit	X / Y	Lungime segment (** (m)
4	470.984,623 557.748,846	5	470.974,163 557.749,688	10.494
5	470.974,163 557.749,688	6	470.972,99 557.735,122	14.613
6	470.972,99 557.735,122	7	470.969,752 557.714,395	20.978
7	470.969,752 557.714,395	8	470.968,501 557.706,39	8.102
8	470.968,501 557.706,39	1	470.968,446 557.706,038	0.356

\*\* Lungimile segmentelor sunt determinate în planul de proiecție Stereo 70 și sunt rotunjite la 1 milimetru.

\*\*\* Distanța dintre puncte este formată din segmente cumulate ce sunt mai mici decât valoarea 1 milimetru.

Neutilizabil în Circuitul Civil



**DATE DESPRE IMOBILUL NR. 13278**

Oficiul de Cadastru și Publicitate Imobiliară MUREȘ  
Biroul de Cadastru și Publicitate Imobiliară Târgu Mureș

**A. Partea I. Descrierea imobilului**

TEREN Intravilan

Adresa: Loc. Corunca, Str Noua, Nr. 45, Jud. Mureș

Nr. Crt	Nr cadastral Nr. topografic	Suprafața* (mp)	Observații / Referințe
A1		738	Sector cadastral:4 Teren împrejmuit;

**Construcții**

Crt	Nr cadastral Nr. topografic	Adresa	Observații / Referințe
A1.1	0	Loc. Corunca, Str Noua, Nr. 45, Jud. Mureș	Nr. niveluri:1; S. construita la sol:67 mp;

**B. Partea II. Proprietari și acte**

Inscrieri privitoare la dreptul de proprietate și alte drepturi reale		Referințe
/		
Act Administrativ nr. 5765, din 21/06/2023 emis de COMUNA CORUNCA (adeverinta nr. 9753/09.12.2020 emisa de Comuna Corunca);		
B1	Inscrierea posesiei, drept de PROPRIETATE, dobandit prin Lege, cota actuala 1/1, cota initiala 1/1 1) ZAMANT ALEXANDRU 2) ZAMANT ALEXANDRU-CRISTI 3) BALIKA KATIKA	A1
Act Administrativ nr. 5765, din 21/06/2023 emis de COMUNA CORUNCA;		
B2	Intabulare, drept de PROPRIETATE, dobandit prin Lege, cota actuala 1/1, cota initiala 1/1 1) ZAMANT ALEXANDRU 2) ZAMANT ALEXANDRU-CRISTI 3) BALIKA KATIKA	A1.1

**C. Partea III. SARCINI .**

Inscrieri privind dezmembramintele dreptului de proprietate, drepturi reale de garanție și sarcini	Referințe
NU SUNT	

## Anexa Nr. 1 La Partea I

## Teren

Nr cadastral	Suprafața (mp)*	Observații / Referințe
	738	

\* Suprafața este determinată în planul de proiecție Stereo 70.



## Date referitoare la teren

Crt	Categorie folosință	Intra vilan	Suprafața (mp)	Tarla	Parcelă	Nr. topo	Observații / Referințe
1	curți constructii	DA	300	-	-	-	
2	arabil	DA	438	-	-	-	

## Date referitoare la construcții

Crt	Număr	Destinație construcție	Supraf. (mp)	Situație juridică	Observații / Referințe
A1.1	0	construcții de locuințe	67	Cu acte	Nr. niveluri:1; S. construita la sol:67 mp;

## Lungime Segmente

1) Valorile lungimilor segmentelor sunt obținute din proiecție în plan.

Punct început	X / Y	Punct sfârșit	X / Y	Lungime segment (** (m)
1	470.921,276 557.712,855	2	470.935,181 557.710,674	14.075
2	470.935,181 557.710,674	3	470.941,725 557.768,204	57.901
3	470.941,725 557.768,204	4	470.929,819 557.768,386	11.907

Punct început	X / Y	Punct sfârșit	X / Y	Lungime segment (** (m)
4	470.929,819 557.768,386	1	470.921,276 557.712,855	56.184

\*\* Lungimile segmentelor sunt determinate în planul de proiecție Stereo 70 și sunt rotunjite la 1 milimetru.

\*\*\* Distanța dintre puncte este formată din segmente cumulate ce sunt mai mici decât valoarea 1 milimetru.

Neutilizabil în Circuitul Civil



**DATE DESPRE IMOBILUL NR. 13279**

Oficiul de Cadastru și Publicitate Imobiliară MUREȘ  
Biroul de Cadastru și Publicitate Imobiliară Târgu Mureș

**A. Partea I. Descrierea imobilului**

TEREN Intravilan

Adresa: Loc. Corunca, Str Noua, Nr. 28, Jud. Mureș

Nr. Crt	Nr cadastral Nr. topografic	Suprafața* (mp)	Observații / Referințe
A1		321	Sector cadastral:4 Teren împrejmuit;

**Construcții**

Crt	Nr cadastral Nr. topografic	Adresa	Observații / Referințe
A1.1	0	Loc. Corunca, Str Noua, Nr. 28, Jud. Mureș	Nr. niveluri:1; S. construita la sol:112 mp;
A1.2	0	Loc. Corunca, Str Noua, Nr. 28, Jud. Mureș	Nr. niveluri:1; S. construita la sol:39 mp;

**B. Partea II. Proprietari și acte**

Inscrieri privitoare la dreptul de proprietate și alte drepturi reale		Referințe
/		
Act Administrativ nr. 5765, din 21/06/2023 emis de COMUNA CORUNCA (adeverinta nr. 9754/09.12.2020 emisa de Comuna Corunca);		
B1	Inscrierea posesiei, drept de PROPRIETATE, dobandit prin Lege, cota actuala 1/1, cota initiala 1/1 1) <b>BIRIS MIRCEA</b>	A1
Act Administrativ nr. 5765, din 21/06/2023 emis de COMUNA CORUNCA;		
B2	Intabulare, drept de PROPRIETATE, dobandit prin Lege, cota actuala 1/1, cota initiala 1/1 1) <b>BIRIS MIRCEA</b>	A1.1, A1.2

**C. Partea III. SARCINI .**

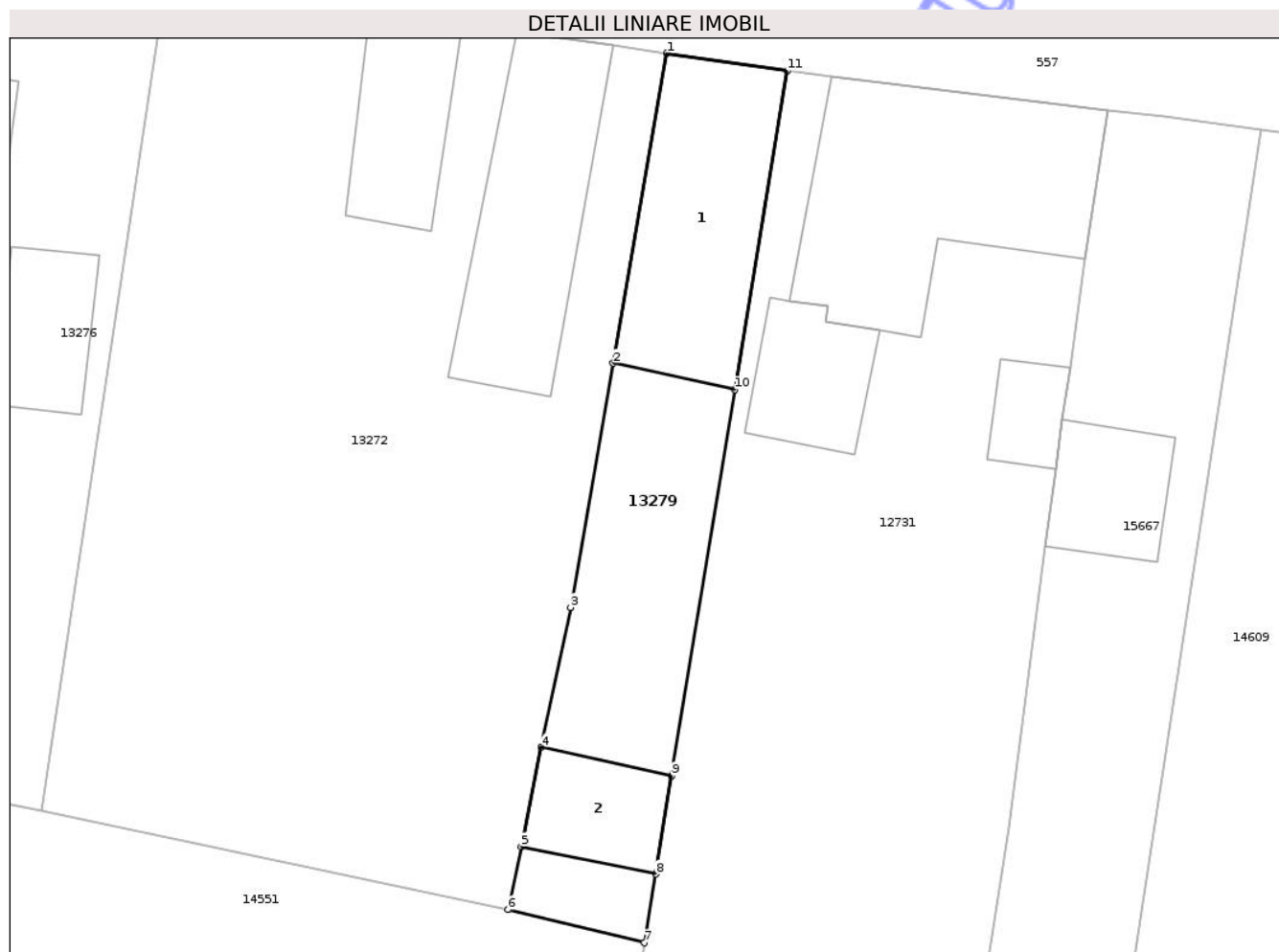
Inscrieri privind dezmembramintele dreptului de proprietate, drepturi reale de garanție și sarcini	Referințe
NU SUNT	

## Anexa Nr. 1 La Partea I

## Teren

Nr cadastral	Suprafața (mp)*	Observații / Referințe
	321	

\* Suprafața este determinată în planul de proiecție Stereo 70.



## Date referitoare la teren

Crt	Categorie folosință	Intravilan	Suprafața (mp)	Tarla	Parcelă	Nr. topo	Observații / Referințe
1	curți constructii	DA	321	-	-	-	

## Date referitoare la construcții

Crt	Număr	Destinație construcție	Supraf. (mp)	Situație juridică	Observații / Referințe
A1.1	0	construcții de locuințe	112	Cu acte	Nr. niveluri:1; S. construita la sol:112 mp;
A1.2	0	construcții anexa	39	Cu acte	Nr. niveluri:1; S. construita la sol:39 mp;

## Lungime Segmente

1) Valorile lungimilor segmentelor sunt obținute din proiecție în plan.

Punct început	X / Y	Punct sfârșit	X / Y	Lungime segment (** (m)
1	470.730,903 557.726,643	2	470.728,019 557.710,052	16.84
2	470.728,019 557.710,052	3	470.725,749 557.696,993	13.255
3	470.725,749 557.696,993	4	470.724,173 557.689,503	7.654

Punct început	X / Y	Punct sfârșit	X / Y	Lungime segment (** (m)
4	470.724,173 557.689,503	5	470.723,092 557.684,189	5.423
5	470.723,092 557.684,189	6	470.722,405 557.680,812	3.446
6	470.722,405 557.680,812	7	470.729,702 557.679,043	7.508
7	470.729,702 557.679,043	8	470.730,305 557.682,722	3.728
8	470.730,305 557.682,722	9	470.731,162 557.687,964	5.312
9	470.731,162 557.687,964	10	470.734,546 557.708,637	20.948
10	470.734,546 557.708,637	11	470.737,339 557.725,7	17.29
11	470.737,339 557.725,7	1	470.730,903 557.726,643	6.505

\*\* Lungimile segmentelor sunt determinate în planul de proiecție Stereo 70 și sunt rotunjite la 1 milimetru.

\*\*\* Distanța dintre puncte este formată din segmente cumulate ce sunt mai mici decât valoarea 1 milimetru.



**DATE DESPRE IMOBILUL NR. 13280**

Oficiul de Cadastru și Publicitate Imobiliară MUREȘ  
Biroul de Cadastru și Publicitate Imobiliară Târgu Mureș

**A. Partea I. Descrierea imobilului**

TEREN Intravilan

Adresa: Loc. Corunca, Str Noua, Nr. 65, Jud. Mureș

Nr. Crt	Nr cadastral Nr. topografic	Suprafața* (mp)	Observații / Referințe
A1		808	Sector cadastral:4 Teren neimprejmuit;

**Construcții**

Crt	Nr cadastral Nr. topografic	Adresa	Observații / Referințe
A1.1	0	Loc. Corunca, Str Noua, Nr. 65, Jud. Mureș	Nr. niveluri:1; S. construita la sol:92 mp;
A1.2	0	Loc. Corunca, Str Noua, Nr. 65, Jud. Mureș	Nr. niveluri:1; S. construita la sol:85 mp;

**B. Partea II. Proprietari și acte**

Inscrieri privitoare la dreptul de proprietate și alte drepturi reale		Referințe
/		
Act Administrativ nr. 5765, din 21/06/2023 emis de COMUNA CORUNCA (adeverinta nr. 9755/09.02.2020 emisa de Comuna Corunca);		
B1	Inscrierea posesiei, drept de PROPRIETATE, dobandit prin Lege, cota actuala 1/1, cota initiala 1/1 1) <b>BARABAS ANTAL</b>	A1
Act Administrativ nr. 5765, din 21/06/2023 emis de COMUNA CORUNCA;		
B2	Intabulare, drept de PROPRIETATE, dobandit prin Lege, cota actuala 1/1, cota initiala 1/1 1) <b>BARABAS ANTAL</b>	A1.1, A1.2

**C. Partea III. SARCINI .**

Inscrieri privind dezmembramintele dreptului de proprietate, drepturi reale de garanție și sarcini	Referințe
NU SUNT	

## Anexa Nr. 1 La Partea I

## Teren

Nr cadastral	Suprafața (mp)*	Observații / Referințe
	808	

\* Suprafața este determinată în planul de proiecție Stereo 70.



## Date referitoare la teren

Crt	Categorie folosință	Intra vilan	Suprafața (mp)	Tarla	Parcelă	Nr. topo	Observații / Referințe
1	curți constructii	DA	410	-	-	-	
2	arabil	DA	398	-	-	-	

## Date referitoare la construcții

Crt	Număr	Destinație construcție	Supraf. (mp)	Situație juridică	Observații / Referințe
A1.1	0	construcții de locuințe	92	Cu acte	Nr. niveluri:1; S. construita la sol:92 mp;
A1.2	0	construcții de locuințe	85	Cu acte	Nr. niveluri:1; S. construita la sol:85 mp;

## Lungime Segmente

1) Valorile lungimilor segmentelor sunt obținute din proiecție în plan.

Punct început	X / Y	Punct sfârșit	X / Y	Lungime segment (** (m)
1	471.054,07 557.770,767	2	471.043,609 557.770,749	10.461
2	471.043,609 557.770,749	3	471.035,429 557.696,677	74.522

Punct început	X / Y	Punct sfârșit	X / Y	Lungime segment (** (m)
3	471.035,429 557.696,677	4	471.046,67 557.696,072	11.257
4	471.046,67 557.696,072	5	471.049,334 557.723,307	27.365
5	471.049,334 557.723,307	1	471.054,07 557.770,767	47.696

\*\* Lungimile segmentelor sunt determinate în planul de proiecție Stereo 70 și sunt rotunjite la 1 milimetru.

\*\*\* Distanța dintre puncte este formată din segmente cumulate ce sunt mai mici decât valoarea 1 milimetru.

Neutilizabil în Circuitul Civil



**DATE DESPRE IMOBILUL NR. 13283**

Oficiul de Cadastru și Publicitate Imobiliară MUREȘ  
Biroul de Cadastru și Publicitate Imobiliară Târgu Mureș

**A. Partea I. Descrierea imobilului**

TEREN Intravilan

Adresa: Loc. Corunca, Str Noua, Nr. 63, Jud. Mureș

Nr. Crt	Nr cadastral Nr. topografic	Suprafața* (mp)	Observații / Referințe
A1		591	Sector cadastral:4 Teren împrejmuit;

**Construcții**

Crt	Nr cadastral Nr. topografic	Adresa	Observații / Referințe
A1.1	0	Loc. Corunca, Str Noua, Nr. 63, Jud. Mureș	Nr. niveluri:1; S. construita la sol:43 mp;
A1.2	0	Loc. Corunca, Str Noua, Nr. 63, Jud. Mureș	Nr. niveluri:1; S. construita la sol:23 mp;

**B. Partea II. Proprietari și acte**

Inscrieri privitoare la dreptul de proprietate și alte drepturi reale		Referințe
/		
Act Administrativ nr. 5765, din 21/06/2023 emis de COMUNA CORUNCA (adeverinta nr. 9756/09.12.2020 emisa de Comuna Corunca);		
B1	Inscrierea posesiei, drept de PROPRIETATE, dobandit prin Lege, cota actuala 1/1, cota initiala 1/1 1) KOVACS KAROLY 2) KOVACS LEVENTE	A1
Act Administrativ nr. 5765, din 21/06/2023 emis de COMUNA CORUNCA;		
B2	Intabulare, drept de PROPRIETATE, dobandit prin Lege, cota actuala 1/1, cota initiala 1/1 1) KOVACS KAROLY 2) KOVACS LEVENTE	A1.1, A1.2

**C. Partea III. SARCINI .**

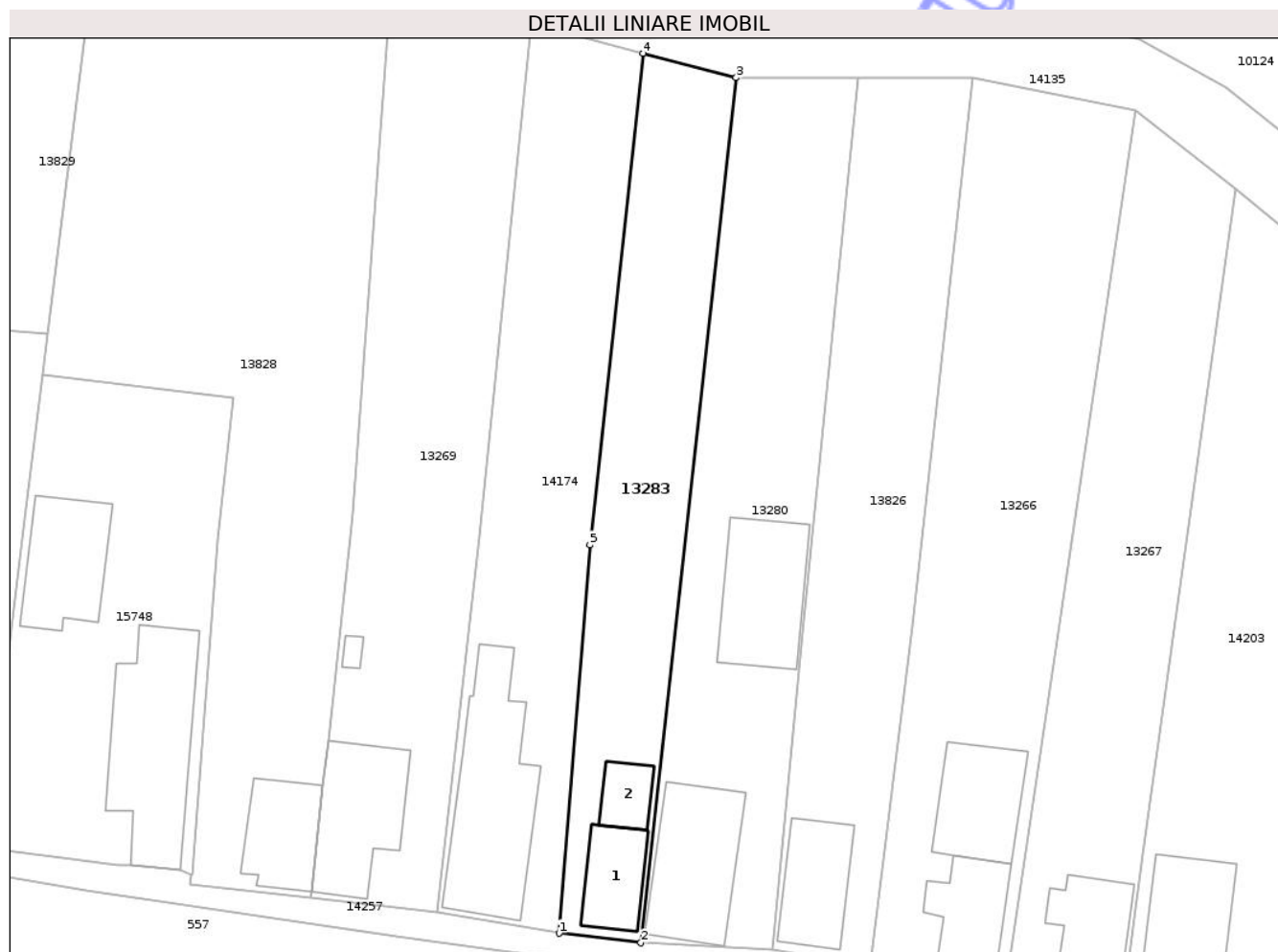
Inscrieri privind dezmembramintele dreptului de proprietate, drepturi reale de garanție și sarcini	Referințe
NU SUNT	

## Anexa Nr. 1 La Partea I

## Teren

Nr cadastral	Suprafața (mp)*	Observații / Referințe
	591	

\* Suprafața este determinată în planul de proiecție Stereo 70.



## Date referitoare la teren

Crt	Categorie folosință	Intra vilan	Suprafața (mp)	Tarla	Parcelă	Nr. topo	Observații / Referințe
1	curți constructii	DA	100	-	-	-	
2	arabil	DA	491	-	-	-	

## Date referitoare la construcții

Crt	Număr	Destinație construcție	Supraf. (mp)	Situație juridică	Observații / Referințe
A1.1	0	construcții de locuințe	43	Cu acte	Nr. niveluri:1; S. construita la sol:43 mp;
A1.2	0	construcții anexa	23	Cu acte	Nr. niveluri:1; S. construita la sol:23 mp;

## Lungime Segmente

1) Valorile lungimilor segmentelor sunt obținute din proiecție în plan.

Punct început	X / Y	Punct sfârșit	X / Y	Lungime segment (** (m)
1	471.028,431 557.697,495	2	471.035,429 557.696,677	7.046
2	471.035,429 557.696,677	3	471.043,609 557.770,749	74.522

Punct început	X / Y	Punct sfârșit	X / Y	Lungime segment (** (m)
3	471.043,609 557.770,749	4	471.035,611 557.772,84	8.267
4	471.035,611 557.772,84	5	471.031,078 557.730,733	42.35
5	471.031,078 557.730,733	1	471.028,431 557.697,495	33.343

\*\* Lungimile segmentelor sunt determinate în planul de proiecție Stereo 70 și sunt rotunjite la 1 milimetru.

\*\*\* Distanța dintre puncte este formată din segmente cumulate ce sunt mai mici decât valoarea 1 milimetru.

Neutilizabil în Circuitul Civil



**DATE DESPRE IMOBILUL NR. 13289**

Oficiul de Cadastru și Publicitate Imobiliară MUREȘ  
Biroul de Cadastru și Publicitate Imobiliară Târgu Mureș

**A. Partea I. Descrierea imobilului**

TEREN Extravilan

Adresa: Jud. Mureș, Extravilan Bozeni

Nr. Crt	Nr cadastral Nr. topografic	Suprafața* (mp)	Observații / Referințe
A1	55604	1.400	Sector cadastral:14 Teren neimprejmuit;

**B. Partea II. Proprietari și acte**

Inscrieri privitoare la dreptul de proprietate și alte drepturi reale	Referințe
<b>83049 / 06/10/2021</b>	
Act Notarial nr. 110, din 05/10/2021 emis de NP MOLDOVAN-PETRUT LUMINITA;	
B1	A1
Intabulare, drept de PROPRIETATE, dobandit prin Succesiune, cota actuala 1/16, cota initiala 1/16	
1) NAGY ATTILA, (bun propriu)	
<b>100431 / 25/11/2021</b>	
Act Notarial nr. 1630, din 25/11/2021 emis de NP MOLDOVAN-PETRUT LUMINITA;	
B2	A1
Intabulare, drept de PROPRIETATE, dobandit prin Conventie, cota actuala 15/16, cota initiala 15/16	
1) NAGY ATTILA, (bun propriu)	

**C. Partea III. SARCINI .**

Inscrieri privind dezmembramintele dreptului de proprietate, drepturi reale de garanție și sarcini	Referințe
NU SUNT	

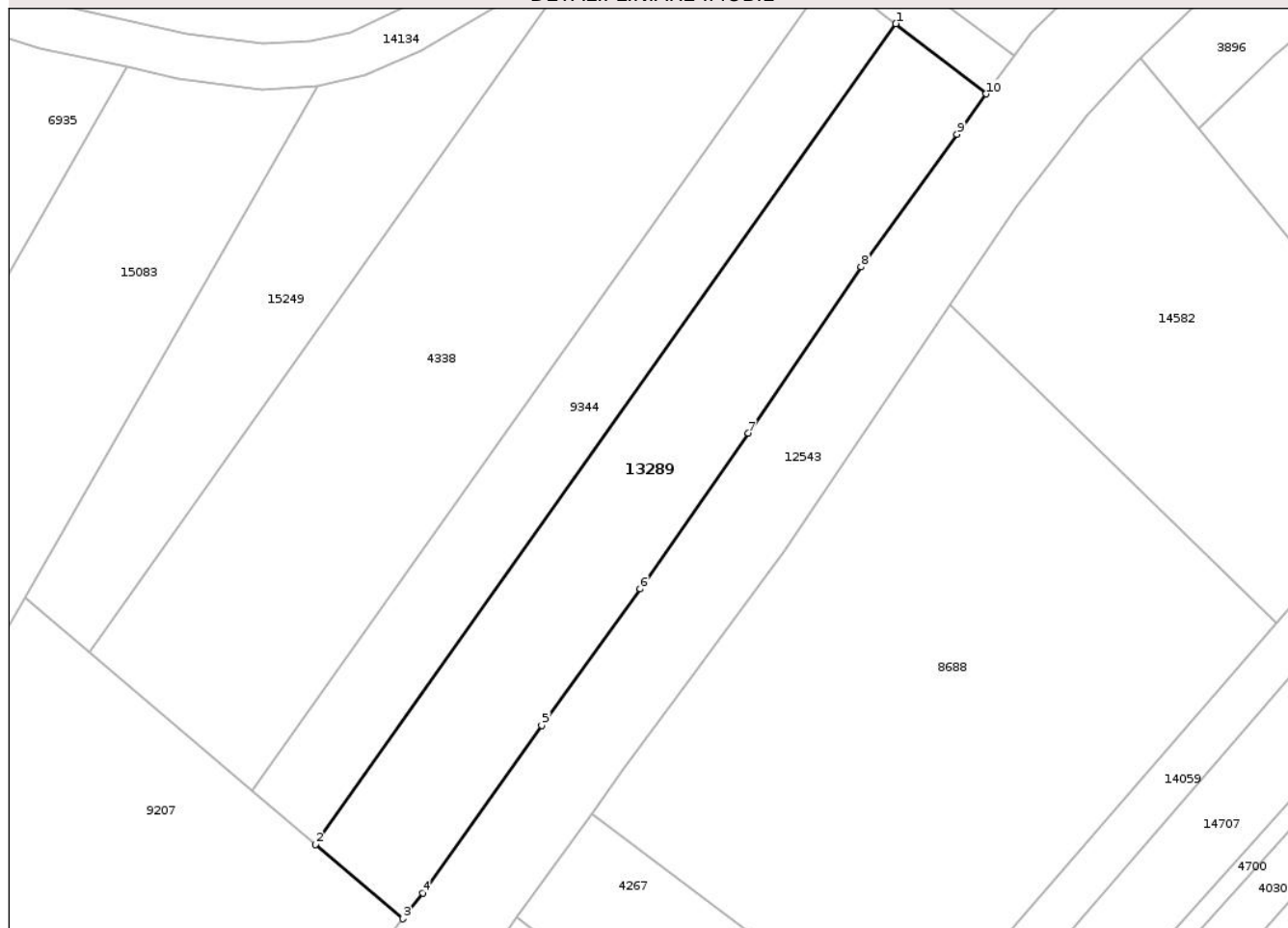
## Anexa Nr. 1 La Partea I

## Teren

Nr cadastral	Suprafața (mp)*	Observații / Referințe
55604	1.400	

\* Suprafața este determinată în planul de proiecție Stereo 70.

## DETALII LINIARE IMOBIL



## Date referitoare la teren

Crt	Categorie folosință	Intra vilan	Suprafața (mp)	Tarla	Parcelă	Nr. topo	Observații / Referințe
1	arabil	NU	1.050	29	1016/4	-	
2	faneata	NU	350	-	-	-	

## Lungime Segmente

1) Valorile lungimilor segmentelor sunt obținute din proiecție în plan.

Punct început	X / Y	Punct sfârșit	X / Y	Lungime segment (** (m))
1	473.053,82 559.188,043	2	472.990,053 559.097,951	110.376
2	472.990,053 559.097,951	3	472.999,665 559.089,796	12.605
3	472.999,665 559.089,796	4	473.001,84 559.092,64	3.58
4	473.001,84 559.092,64	5	473.014,92 559.111,03	22.567

Punct început	X / Y	Punct sfârșit	X / Y	Lungime segment (** (m)
5	473.014,92 559.111,03	6	473.025,74 559.126,0	18.471
6	473.025,74 559.126,0	7	473.037,63 559.143,11	20.836
7	473.037,63 559.143,11	8	473.049,991 559.161,36	22.042
8	473.049,991 559.161,36	9	473.060,52 559.175,9	17.952
9	473.060,52 559.175,9	10	473.063,749 559.180,337	5.488
10	473.063,749 559.180,337	1	473.053,82 559.188,043	12.569

\*\* Lungimile segmentelor sunt determinate în planul de proiecție Stereo 70 și sunt rotunjite la 1 milimetru.

\*\*\* Distanța dintre puncte este formată din segmente cumulate ce sunt mai mici decât valoarea 1 milimetru.

Neutilizabil în Circuitul Civil



**DATE DESPRE IMOBILUL NR. 13291**

Oficiul de Cadastru și Publicitate Imobiliară MUREȘ  
Biroul de Cadastru și Publicitate Imobiliară Târgu Mureș

**A. Partea I. Descrierea imobilului**

TEREN Extravilan

Adresa: Jud. Mureș

Nr. Crt	Nr cadastral Nr. topografic	Suprafața* (mp)	Observații / Referințe
A1		600	Sector cadastral:14 Teren neimprejmuit; diferenta de suprafata se regaseste la id 11968

**B. Partea II. Proprietari și acte**

Inscrieri privitoare la dreptul de proprietate și alte drepturi reale		Referințe
/		
Act Administrativ nr. 71466, din 16/01/1996 emis de CJSDPAT MURES;		
B1	Intabulare, drept de PROPRIETATE, dobandit prin Reconstituire, cota actuala 1/1, cota initiala 1/1 1) GYORGY M. ANA	A1

**C. Partea III. SARCINI .**

Inscrieri privind dezmembramintele dreptului de proprietate, drepturi reale de garanție și sarcini	Referințe
NU SUNT	

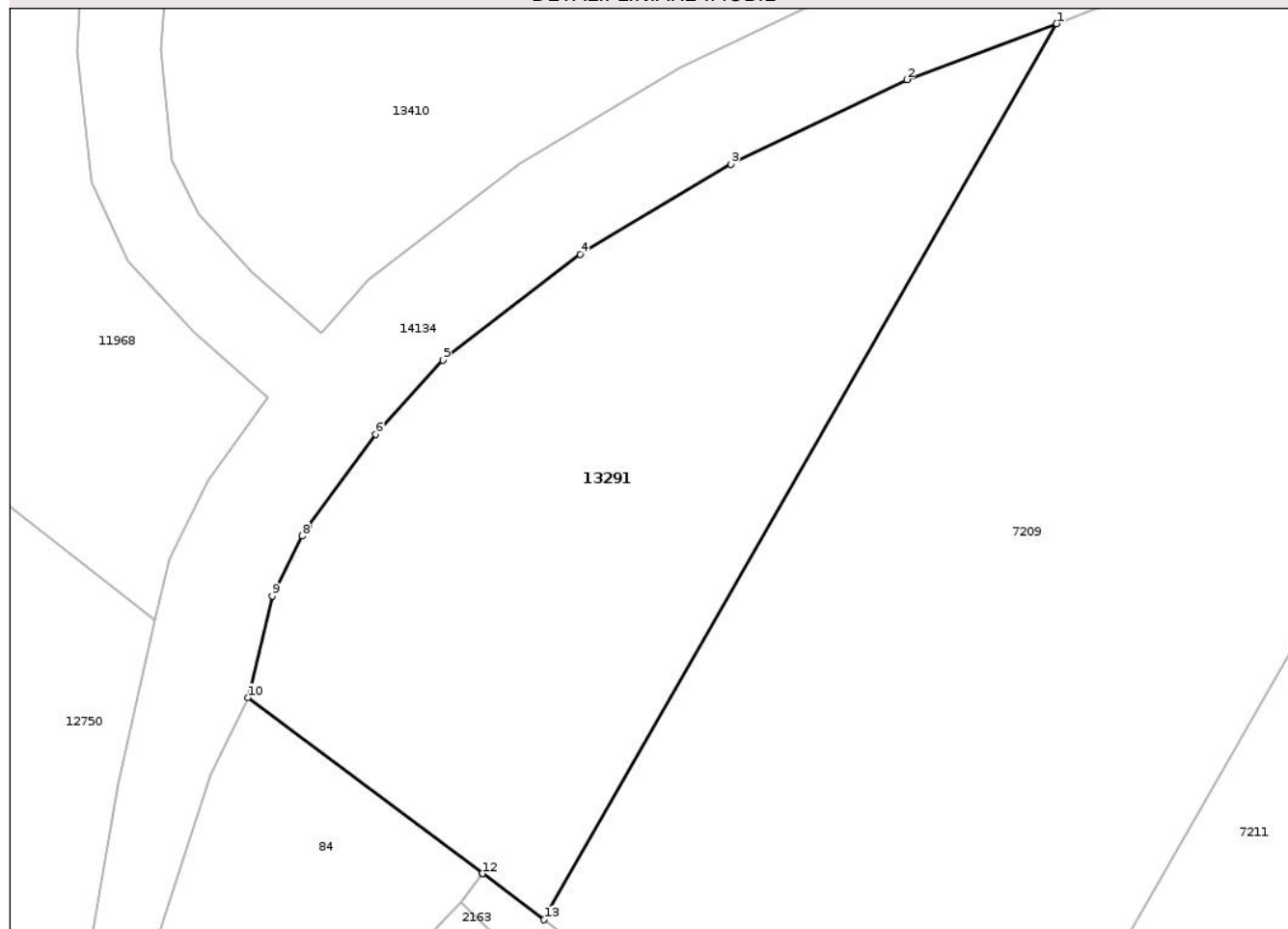
## Anexa Nr. 1 La Partea I

## Teren

Nr cadastral	Suprafața (mp)*	Observații / Referințe
	600	diferența de suprafața se regasește la id 11968

\* Suprafața este determinată în planul de proiecție Stereo 70.

## DETALII LINIARE IMOBIL



## Date referitoare la teren

Crt	Categorie folosință	Intra vilan	Suprafața (mp)	Tarla	Parcelă	Nr. topo	Observații / Referințe
1	pasune	NU	600	29	1018/22	-	

## Lungime Segmente

1) Valorile lungimilor segmentelor sunt obținute din proiecție în plan.

Punct început	X / Y	Punct sfârșit	X / Y	Lungime segment (** (m)
1	472.808,914 559.213,416	2	472.802,018 559.210,843	7.36
2	472.802,018 559.210,843	3	472.793,902 559.206,949	9.002
3	472.793,902 559.206,949	4	472.786,988 559.202,801	8.063
4	472.786,988 559.202,801	5	472.780,648 559.197,933	7.993
5	472.780,648 559.197,933	6	472.777,564 559.194,518	4.601

Punct început	X / Y	Punct sfârșit	X / Y	Lungime segment (** (m)
6	472.777,564 559.194,518	7	472.774,433 559.190,308	5.247
7	472.774,433 559.190,308	8	472.774,17 559.189,849	0.529
8	472.774,17 559.189,849	9	472.772,782 559.187,073	3.104
9	472.772,782 559.187,073	10	472.771,671 559.182,406	4.797
10	472.771,671 559.182,406	11	472.782,466 559.174,311	13.493
11	472.782,466 559.174,311	12	472.782,469 559.174,309	0.004
12	472.782,469 559.174,309	13	472.785,305 559.172,186	3.543
13	472.785,305 559.172,186	1	472.808,914 559.213,416	47.511

\*\* Lungimile segmentelor sunt determinate în planul de proiecție Stereo 70 și sunt rotunjite la 1 milimetru.

\*\*\* Distanța dintre puncte este formată din segmente cumulate ce sunt mai mici decât valoarea 1 milimetru.



**DATE DESPRE IMOBILUL NR. 13292**

Oficiul de Cadastru și Publicitate Imobiliară MUREȘ  
Biroul de Cadastru și Publicitate Imobiliară Târgu Mureș

**A. Partea I. Descrierea imobilului**

TEREN Extravilan

Adresa: Jud. Mureș

Nr. Crt	Nr cadastral Nr. topografic	Suprafața* (mp)	Observații / Referințe
A1		871	Sector cadastral:12 Teren neimprejmuit; diferenta de suprafata se regaseste la id 5763

**B. Partea II. Proprietari și acte**

Inscrieri privitoare la dreptul de proprietate și alte drepturi reale		Referințe
/		
Act Administrativ nr. 71716, din 07/10/1997 emis de CJSDPAT MURES;		
B1	Intabulare, drept de PROPRIETATE, dobandit prin Reconstituire, cota actuala 1/1, cota initiala 1/1 1) BALAZS A. ADALBERT 2) BALAZS F. ZOLTAN 3) BALAZS A. ALEXA 4) VASS F. ELISABETA	A1

**C. Partea III. SARCINI .**

Inscrieri privind dezmembramintele dreptului de proprietate, drepturi reale de garanție și sarcini	Referințe
NU SUNT	

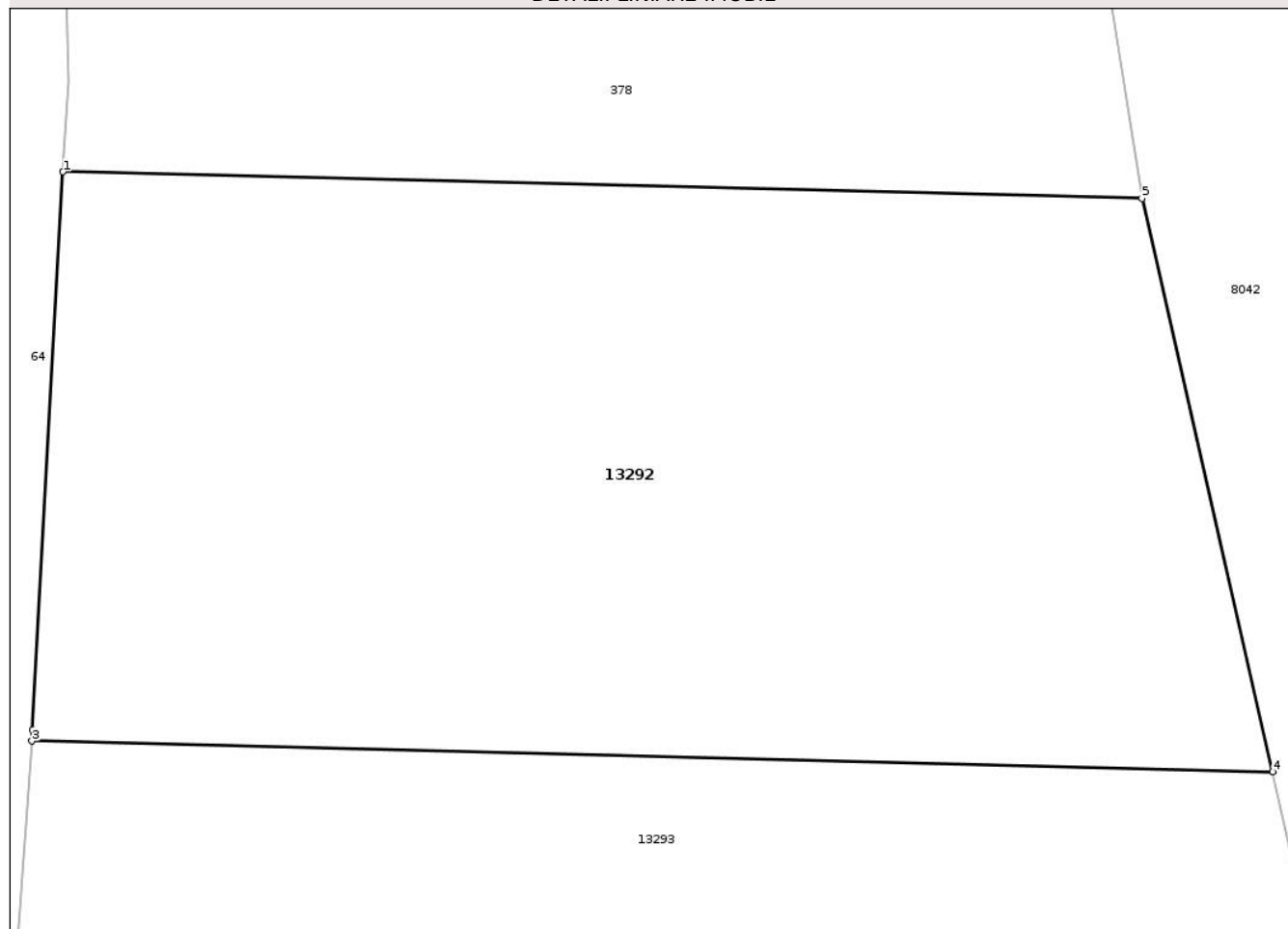
## Anexa Nr. 1 La Partea I

## Teren

Nr cadastral	Suprafața (mp)*	Observații / Referințe
	871	diferența de suprafața se regăsește la id 5763

\* Suprafața este determinată în planul de proiecție Stereo 70.

## DETALII LINIARE IMOBIL



## Date referitoare la teren

Crt	Categorie folosință	Intra vilan	Suprafața (mp)	Tarla	Parcelă	Nr. topo	Observații / Referințe
1	arabil	NU	871	36	1108/23	-	

## Lungime Segmente

1) Valorile lungimilor segmentelor sunt obținute din proiecție în plan.

Punct început	X / Y	Punct sfârșit	X / Y	Lungime segment (** (m)
1	472.749,411 558.056,813	2	472.748,307 558.036,566	20.277
2	472.748,307 558.036,566	3	472.748,278 558.036,155	0.412
3	472.748,278 558.036,155	4	472.793,345 558.035,044	45.081
4	472.793,345 558.035,044	5	472.788,601 558.055,848	21.338
5	472.788,601 558.055,848	1	472.749,411 558.056,813	39.202

\*\* Lungimile segmentelor sunt determinate în planul de proiecție Stereo 70 și sunt rotunjite la 1 milimetru.

\*\*\* Distanța dintre puncte este formată din segmente cumulate ce sunt mai mici decât valoarea 1 milimetru.

Neutilizabil în Circuitul  
Civil



**DATE DESPRE IMOBILUL NR. 13293**

Oficiul de Cadastru și Publicitate Imobiliară MUREȘ  
Biroul de Cadastru și Publicitate Imobiliară Târgu Mureș

**A. Partea I. Descrierea imobilului**

TEREN Extravilan

Adresa: Jud. Mureș

Nr. Crt	Nr cadastral Nr. topografic	Suprafața* (mp)	Observații / Referințe
A1		1.874	Sector cadastral:12 Teren neimprejmuit; diferenta de suprafata se regaseste la id 4512

**B. Partea II. Proprietari și acte**

Inscrieri privitoare la dreptul de proprietate și alte drepturi reale		Referințe
/		
Act Administrativ nr. 72456, din 16/03/2005 emis de CJSDPAT MURES;		
B1	Intabulare, drept de PROPRIETATE, dobandit prin Reconstituire, cota actuala 1/1, cota initiala 1/1 1) MATYUS A. ALEXA 2) SZABO A ELLA	A1

**C. Partea III. SARCINI .**

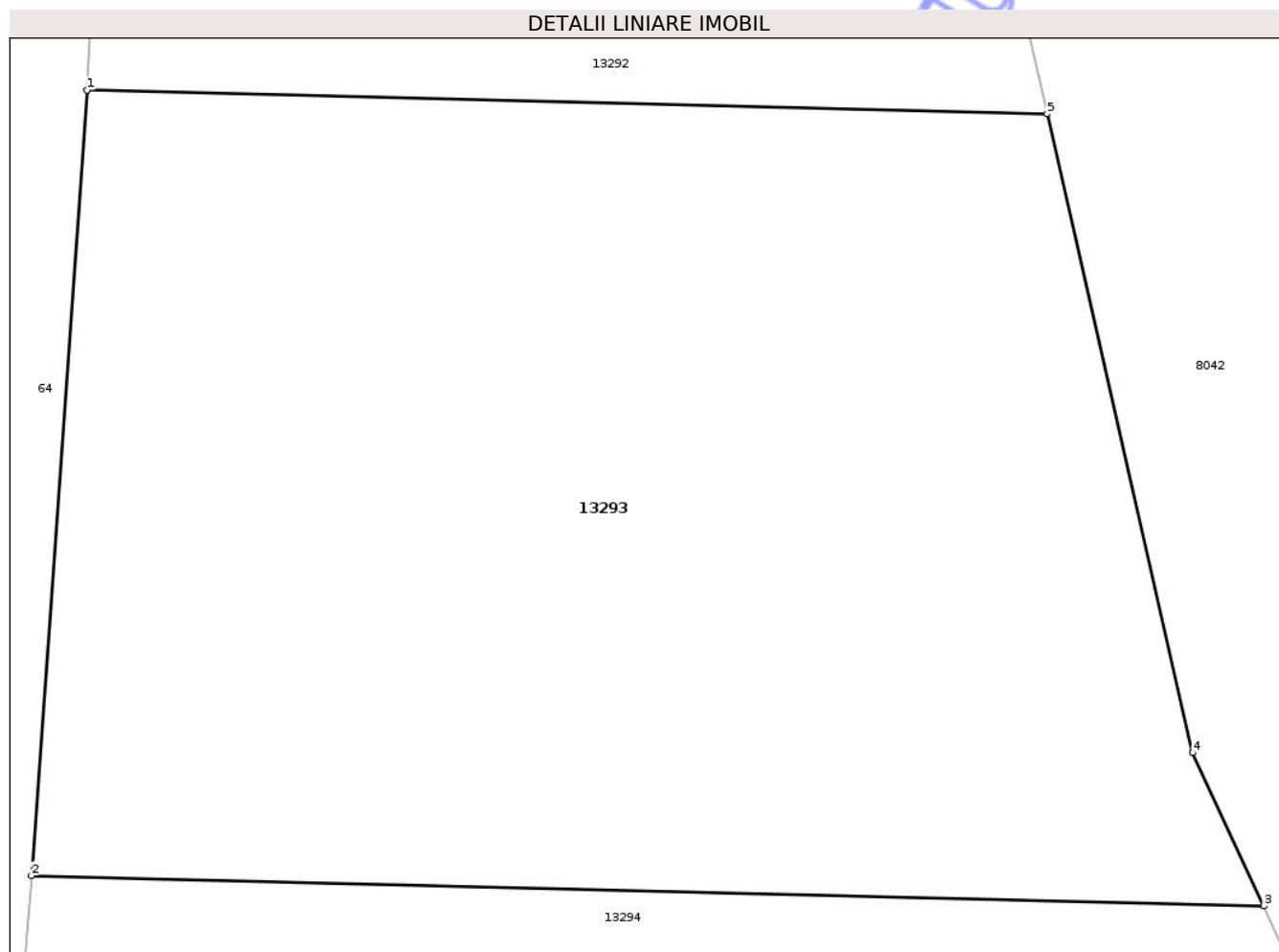
Inscrieri privind dezmembramintele dreptului de proprietate, drepturi reale de garanție și sarcini	Referințe
NU SUNT	

## Anexa Nr. 1 La Partea I

## Teren

Nr cadastral	Suprafața (mp)*	Observații / Referințe
	1.874	diferența de suprafață se regăsește la id 4512

\* Suprafața este determinată în planul de proiecție Stereo 70.



## Date referitoare la teren

Crt	Categorie folosință	Intra vilan	Suprafața (mp)	Tarla	Parcelă	Nr. topo	Observații / Referințe
1	arabil	NU	1.874	36	1110	-	

## Lungime Segmente

1) Valorile lungimilor segmentelor sunt obținute din proiecție în plan.

Punct început	X / Y	Punct sfârșit	X / Y	Lungime segment (** (m)
1	472.748,278 558.036,155	2	472.745,683 557.999,309	36.937
2	472.745,683 557.999,309	3	472.803,512 557.997,885	57.847
3	472.803,512 557.997,885	4	472.800,179 558.005,074	7.924
4	472.800,179 558.005,074	5	472.793,345 558.035,044	30.739
5	472.793,345 558.035,044	1	472.748,278 558.036,155	45.081

\*\* Lungimile segmentelor sunt determinate în planul de proiecție Stereo 70 și sunt rotunjite la 1 milimetru.

\*\*\* Distanța dintre puncte este formată din segmente cumulate ce sunt mai mici decât valoarea 1 milimetru.

Neutilizabil în Circuitul  
Civil



**DATE DESPRE IMOBILUL NR. 13294**

Oficiul de Cadastru și Publicitate Imobiliară MUREȘ  
Biroul de Cadastru și Publicitate Imobiliară Târgu Mureș

**A. Partea I. Descrierea imobilului**

TEREN Extravilan

Adresa: Jud. Mureș

Nr. Crt	Nr cadastral Nr. topografic	Suprafața* (mp)	Observații / Referințe
A1		1.896	Sector cadastral:12 Teren neimprejmuit; diferenta de suprafata se regaseste la id 6612

**B. Partea II. Proprietari și acte**

Inscrieri privitoare la dreptul de proprietate și alte drepturi reale		Referințe
/		
Act Administrativ nr. 71894, din 10/05/2001 emis de CJSDPAT MURES;		
B1	Intabulare, drept de PROPRIETATE, dobandit prin Reconstituire, cota actuala 1/1, cota initiala 1/1 1) <b>BALIZS P. IDA</b> , Decedat DEFUNCT:Da	A1

**C. Partea III. SARCINI .**

Inscrieri privind dezmembramintele dreptului de proprietate, drepturi reale de garanție și sarcini	Referințe
NU SUNT	

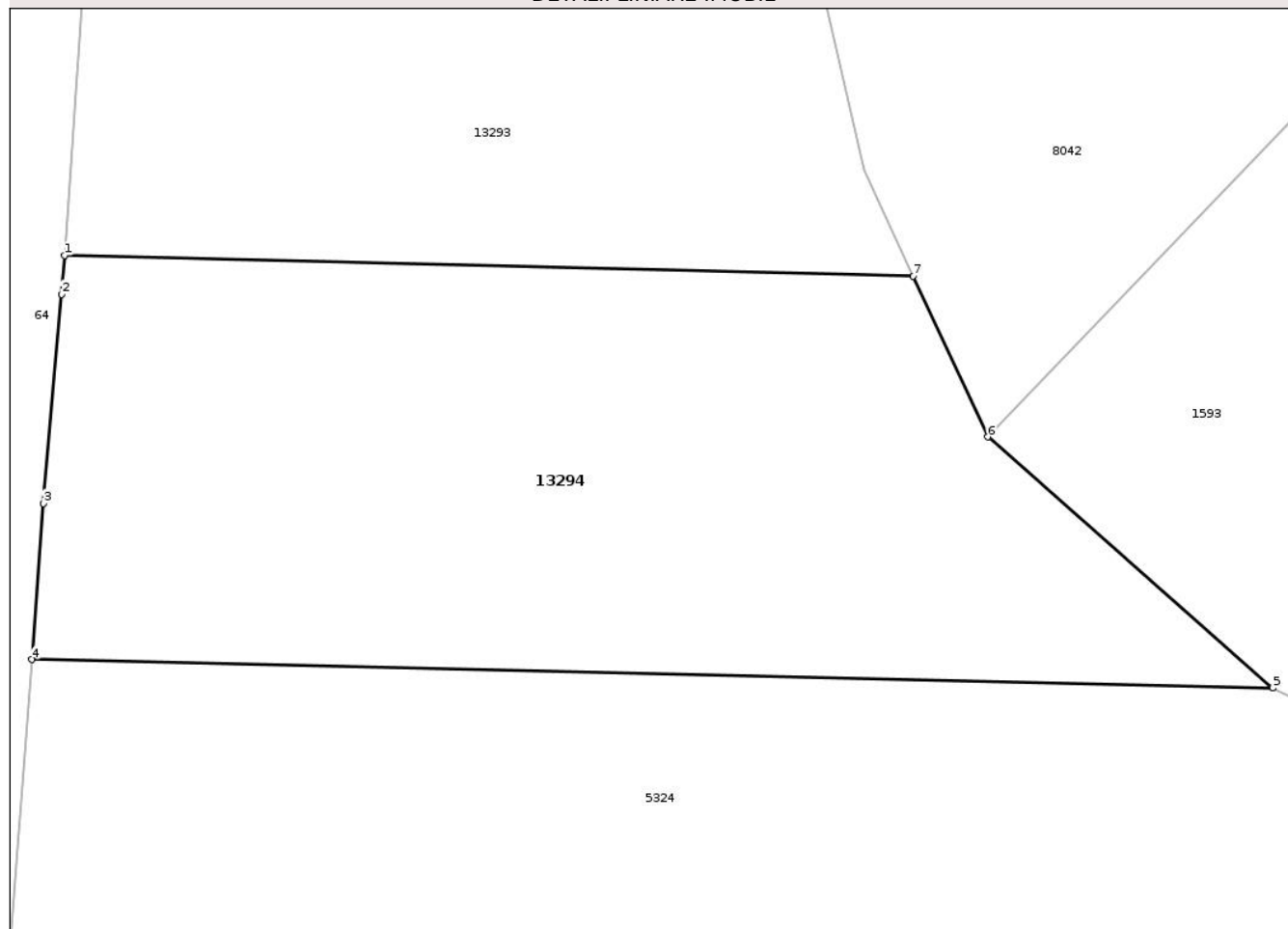
## Anexa Nr. 1 La Partea I

## Teren

Nr cadastral	Suprafața (mp)*	Observații / Referințe
	1.896	diferența de suprafață se regăsește la id 6612

\* Suprafața este determinată în planul de proiecție Stereo 70.

## DETALII LINIARE IMOBIL



## Date referitoare la teren

Crt	Categorie folosință	Intra vilan	Suprafața (mp)	Tarla	Parcelă	Nr. topo	Observații / Referințe
1	arabil	NU	1.896	38	1108/21	-	

## Lungime Segmente

1) Valorile lungimilor segmentelor sunt obținute din proiecție în plan.

Punct început	X / Y	Punct sfârșit	X / Y	Lungime segment (** (m)
1	472.745,683 557.999,309	2	472.745,497 557.996,658	2.658
2	472.745,497 557.996,658	3	472.744,24 557.982,42	14.293
3	472.744,24 557.982,42	4	472.743,452 557.971,797	10.652
4	472.743,452 557.971,797	5	472.828,0 557.969,854	84.57
5	472.828,0 557.969,854	6	472.808,584 557.986,943	25.865

Punct început	X / Y	Punct sfârșit	X / Y	Lungime segment (** (m)
6	472.808,584 557.986,943	7	472.803,512 557.997,885	12.06
7	472.803,512 557.997,885	1	472.745,683 557.999,309	57.847

\*\* Lungimile segmentelor sunt determinate în planul de proiecție Stereo 70 și sunt rotunjite la 1 milimetru.

\*\*\* Distanța dintre puncte este formată din segmente cumulate ce sunt mai mici decât valoarea 1 milimetru.

Neutilizabil în Circuitul Civil



**DATE DESPRE IMOBILUL NR. 13338**

Oficiul de Cadastru și Publicitate Imobiliară MUREȘ  
Biroul de Cadastru și Publicitate Imobiliară Târgu Mureș

**A. Partea I. Descrierea imobilului**

TEREN Intravilan

Nr. CF vechi:54383

Adresa: Loc. Corunca, Str Pasareni, Nr. 119, Jud. Mureș

Nr. Crt	Nr cadastral Nr. topografic	Suprafața* (mp)	Observații / Referințe
A1	55609	1.895	Sector cadastral:10 Teren imprejmuit;

**B. Partea II. Proprietari și acte**

Inscrieri privitoare la dreptul de proprietate și alte drepturi reale	Referințe
<b>3508 / 18/01/2021</b>	
Act Notarial nr. 56, din 18/01/2021 emis de N.P. Tinca Tudor;	
B1	A1
Intabulare, drept de PROPRIETATE, dobandit prin Conventie, cota actuala 1/1, cota initiala 1/1	
1) LAKATOS LORAND, si	
2) LAKATOS CLAUDIA ELENA, (bun comun)	

**C. Partea III. SARCINI .**

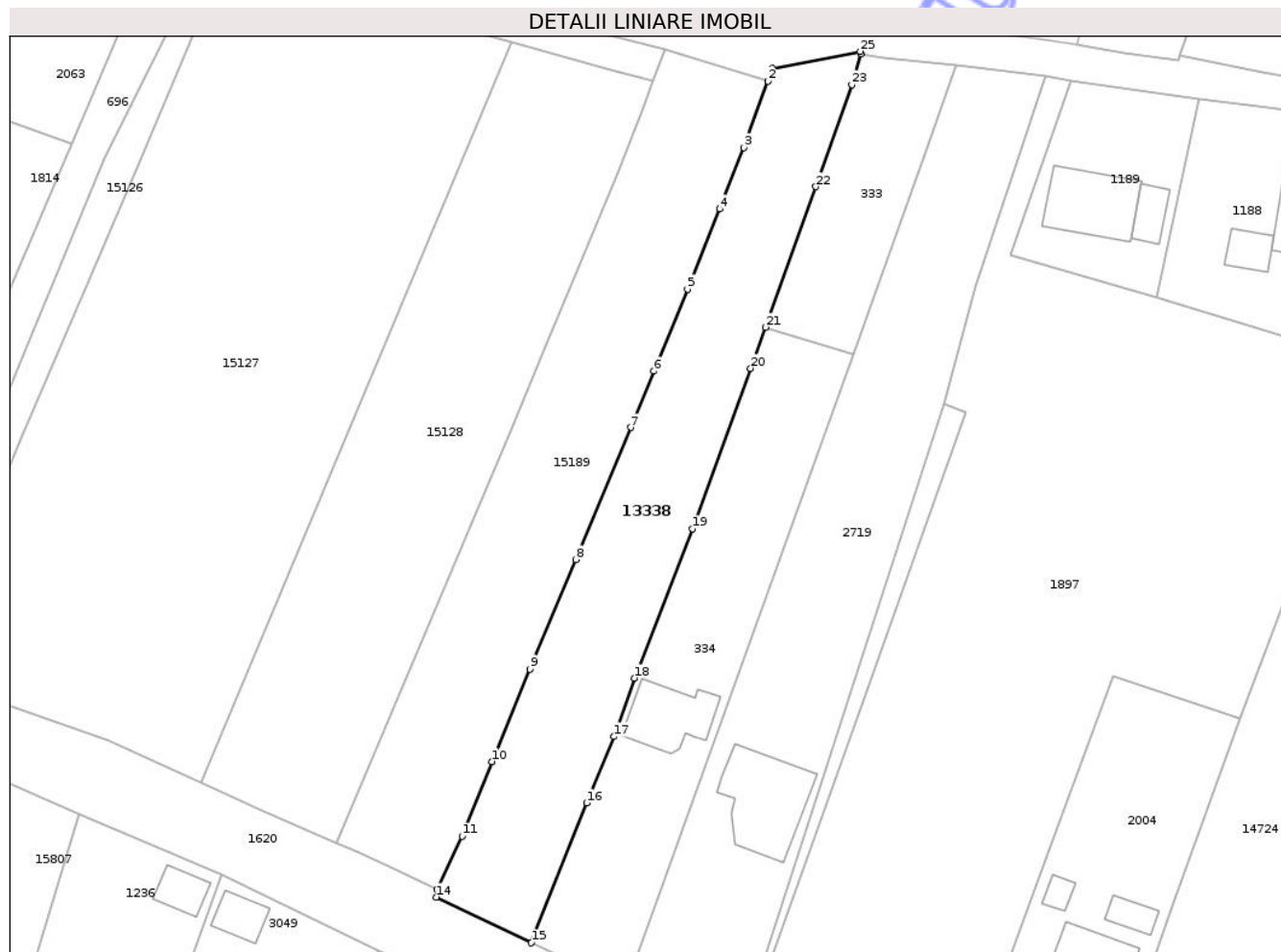
Inscrieri privind dezmembramintele dreptului de proprietate, drepturi reale de garanție și sarcini	Referințe
NU SUNT	

## Anexa Nr. 1 La Partea I

## Teren

Nr cadastral	Suprafața (mp)*	Observații / Referințe
55609	1.895	

\* Suprafața este determinată în planul de proiecție Stereo 70.



## Date referitoare la teren

Crt	Categorie folosință	Intra vilan	Suprafața (mp)	Tarla	Parcelă	Nr. topo	Observații / Referințe
1	faneata	DA	1.895	-	-	-	

## Lungime Segmente

1) Valorile lungimilor segmentelor sunt obținute din proiecție în plan.

Punct început	X / Y	Punct sfârșit	X / Y	Lungime segment (** (m)
1	472.149,104 556.697,345	2	472.148,42 556.695,483	1.984
3	472.144,84 556.685,66	4	472.141,33 556.676,57	9.744
5	472.136,52 556.664,72	6	472.131,55 556.652,6	13.099
7	472.128,09 556.644,24	8	472.119,96 556.624,67	21.192
9	472.113,16 556.608,46	10	472.107,52 556.594,79	14.788

Punct început	X / Y	Punct sfârșit	X / Y	Lungime segment (** (m)
2	472.148,42 556.695,483	3	472.144,84 556.685,66	10.455
4	472.141,33 556.676,57	5	472.136,52 556.664,72	12.789
6	472.131,55 556.652,6	7	472.128,09 556.644,24	9.048
8	472.119,96 556.624,67	9	472.113,16 556.608,46	17.579
10	472.107,52 556.594,79	11	472.103,12 556.583,73	11.903

Punct început	X / Y	Punct sfârșit	X / Y	Lungime segment (** (m)
11	472.103,12 556.583,73	12	472.099,55 556.576,05	8.469
13	472.099,397 556.575,821	14	472.099,356 556.574,737	1.085
15	472.113,384 556.567,962	16	472.121,566 556.588,654	22.251
17	472.125,636 556.598,474	18	472.128,662 556.607,139	9.178
19	472.137,308 556.629,209	20	472.145,894 556.652,968	25.263
21	472.148,083 556.659,073	22	472.155,545 556.679,885	22.109
23	472.160,861 556.694,991	24	472.162,194 556.699,55	4.75
25	472.162,11 556.699,89	1	472.149,104 556.697,345	13.253

Punct început	X / Y	Punct sfârșit	X / Y	Lungime segment (** (m)
12	472.099,55 556.576,05	13	472.099,397 556.575,821	0.275
14	472.099,356 556.574,737	15	472.113,384 556.567,962	15.578
16	472.121,566 556.588,654	17	472.125,636 556.598,474	10.63
18	472.128,662 556.607,139	19	472.137,308 556.629,209	23.703
20	472.145,894 556.652,968	21	472.148,083 556.659,073	6.486
22	472.155,545 556.679,885	23	472.160,861 556.694,991	16.014
24	472.162,194 556.699,55	25	472.162,11 556.699,89	0.35

\*\* Lungimile segmentelor sunt determinate în planul de proiecție Stereo 70 și sunt rotunjite la 1 milimetru.

\*\*\* Distanța dintre puncte este formată din segmente cumulate ce sunt mai mici decât valoarea 1 milimetru.



**DATE DESPRE IMOBILUL NR. 13343**

Oficiul de Cadastru și Publicitate Imobiliară MUREȘ  
Biroul de Cadastru și Publicitate Imobiliară Târgu Mureș

**A. Partea I. Descrierea imobilului**

TEREN Intravilan

Adresa: Loc. Corunca, Jud. Mureș

Nr. Crt	Nr cadastral Nr. topografic	Suprafața* (mp)	Observații / Referințe
A1	55601	290	Sector cadastral:6 Teren împrejmuit;

**B. Partea II. Proprietari și acte**

Inscrieri privitoare la dreptul de proprietate și alte drepturi reale		Referințe
<b>95150 / 31/12/2020</b>		
Act Notarial nr. 308, din 03/08/2005 emis de NP. Stefan Corina;		
B1	Drept de servitute cu piciorul asupra parcelei cu nr.cad.(52/3) din Cf 2742/N/Corunca	A1
Act Notarial nr. 1487, din 30/07/2020 emis de NP Tinca Tudor;		
B2	Intabulare, drept de PROPRIETATE, dobandit prin Conventie, cota actuala 1/3, cota initiala 1/3 1) CRACIUN OVIDIU-IONUT, si 2) CRACIUN CRISTINA-VALERIA, (bun comun)	A1
Act Notarial nr. 2676, din 30/12/2020 emis de NP Tinca Tudor (act de dezlipire si partaj ; act administrativ nr 83998 din 16.11.2020, emis de OCPI MURES);		
B3	Intabulare, drept de PROPRIETATE, dobandit prin Conventie, cota actuala 2/3, cota initiala 2/3 1) CRACIUN OVIDIU-IONUT, si 2) CRACIUN CRISTINA-VALERIA, (bun comun)	A1

**C. Partea III. SARCINI .**

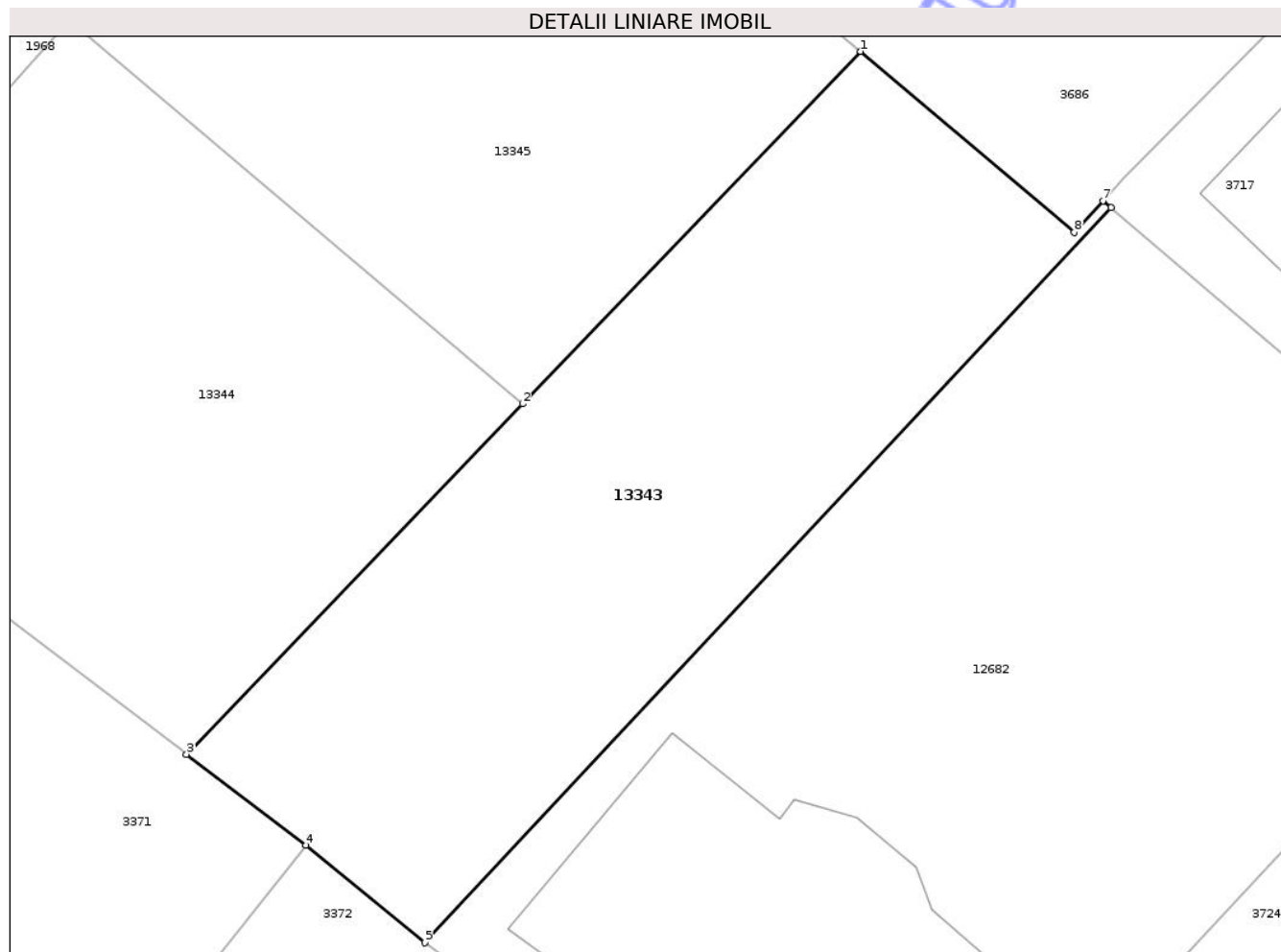
Inscrieri privind dezmembramintele dreptului de proprietate, drepturi reale de garanție și sarcini	Referințe
NU SUNT	

## Anexa Nr. 1 La Partea I

## Teren

Nr cadastral	Suprafața (mp)*	Observații / Referințe
55601	290	

\* Suprafața este determinată în planul de proiecție Stereo 70.



## Date referitoare la teren

Crt	Categorie folosință	Intra vilan	Suprafața (mp)	Tarla	Parcelă	Nr. topo	Observații / Referințe
1	arabil	DA	290	-	-	-	

## Lungime Segmente

1) Valorile lungimilor segmentelor sunt obținute din proiecție în plan.

Punct început	X / Y	Punct sfârșit	X / Y	Lungime segment (** (m)
1	470.401,938 556.796,249	2	470.391,19 556.785,054	15.519
2	470.391,19 556.785,054	3	470.380,504 556.773,923	15.43
3	470.380,504 556.773,923	4	470.384,299 556.771,034	4.77
4	470.384,299 556.771,034	5	470.388,08 556.767,934	4.889
5	470.388,08 556.767,934	6	470.409,899 556.791,291	31.963

Punct început	X / Y	Punct sfârșit	X / Y	Lungime segment (** (m)
6	470.409,899 556.791,291	7	470.409,649 556.791,505	0.329
7	470.409,649 556.791,505	8	470.408,732 556.790,502	1.359
8	470.408,732 556.790,502	1	470.401,938 556.796,249	8.899

\*\* Lungimile segmentelor sunt determinate în planul de proiecție Stereo 70 și sunt rotunjite la 1 milimetru.

\*\*\* Distanța dintre puncte este formată din segmente cumulate ce sunt mai mici decât valoarea 1 milimetru.

Neutilizabil în Circuitul Civil



**DATE DESPRE IMOBILUL NR. 13344**

Oficiul de Cadastru și Publicitate Imobiliară MUREȘ  
Biroul de Cadastru și Publicitate Imobiliară Târgu Mureș

**A. Partea I. Descrierea imobilului**

TEREN Intravilan

Adresa: Loc. Corunca, Str Bujorului, Nr. 11, Jud. Mureș

Nr. Crt	Nr cadastral Nr. topografic	Suprafața* (mp)	Observații / Referințe
A1	55600	296	Sector cadastral:6 Teren neimprejmuit;

**B. Partea II. Proprietari și acte**

Inscrieri privitoare la dreptul de proprietate și alte drepturi reale		Referințe
<b>95150 / 31/12/2020</b>		
Act Notarial nr. 308, din 03/08/2005 emis de NP. Stefan Corina;		
B1	Drept de servitute cu piciorul asupra parcelei cu nr.cad.(52/3) din Cf 2742/N/Corunca	A1
Act Notarial nr. 1487, din 30/07/2020 emis de NP Tinca Tudor;		
B2	Intabulare, drept de PROPRIETATE, dobandit prin Conventie, cota actuala 1/3, cota initiala 1/3 1) MOLDOVAN ALEXANDRINA, cas. cu 2) MOLDOVAN OCTAVIAN-AURELIAN, (bun comun)	A1
Act Notarial nr. 2676, din 30/12/2020 emis de NP Tinca Tudor (act de dezlipire si partaj ; act administrativ nr 83998 din 16.11.2020, emis de OCPI MURES);		
B3	Intabulare, drept de PROPRIETATE, dobandit prin Conventie, cota actuala 2/3, cota initiala 2/3 1) MOLDOVAN ALEXANDRINA, cas. cu 2) MOLDOVAN OCTAVIAN-AURELIAN, (bun comun)	A1

**C. Partea III. SARCINI .**

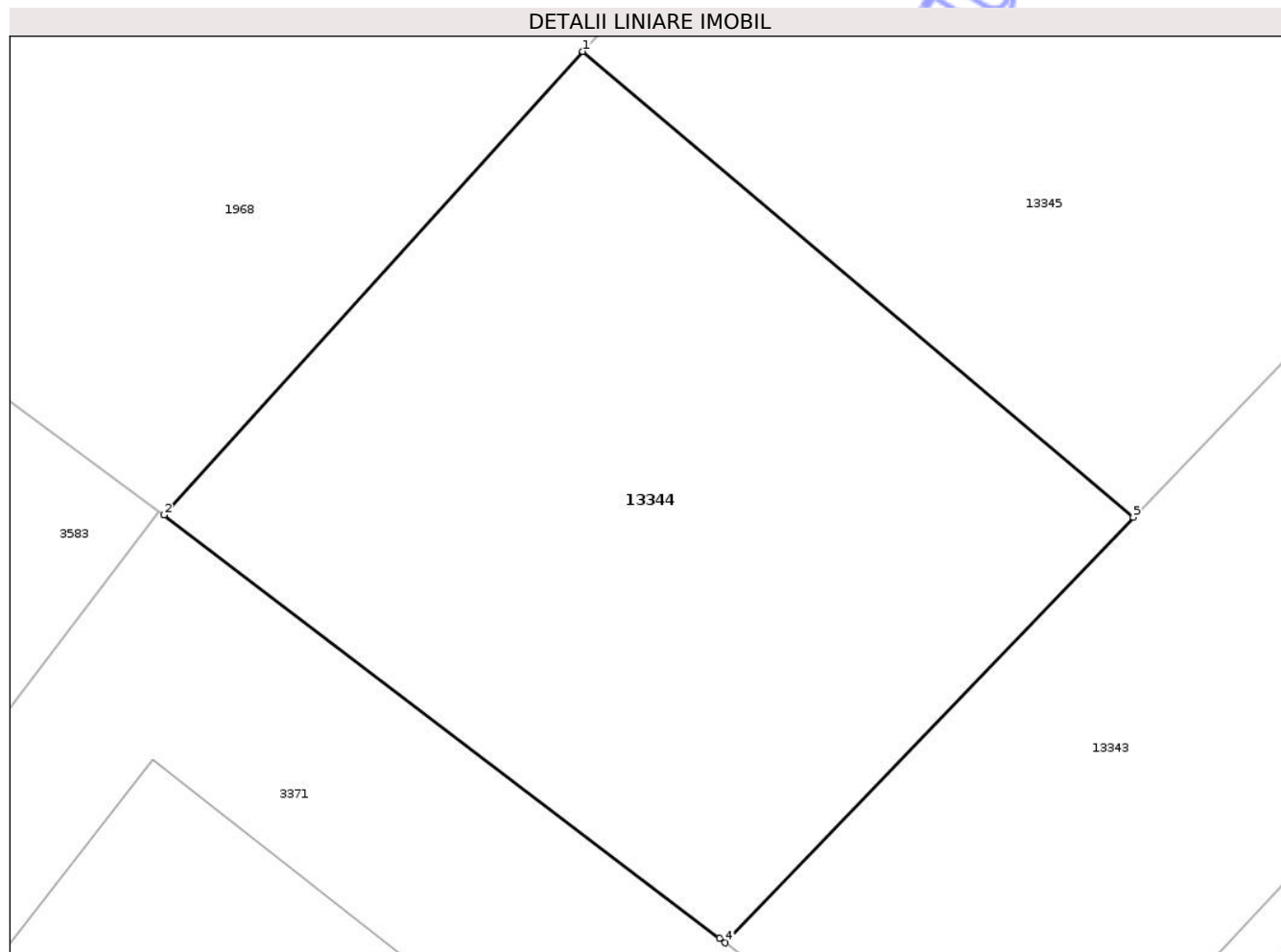
Inscrieri privind dezmembramintele dreptului de proprietate, drepturi reale de garanție și sarcini	Referințe
NU SUNT	

## Anexa Nr. 1 La Partea I

## Teren

Nr cadastral	Suprafața (mp)*	Observații / Referințe
55600	296	

\* Suprafața este determinată în planul de proiecție Stereo 70.



## Date referitoare la teren

Crt	Categorie folosință	Intravilan	Suprafața (mp)	Tarla	Parcelă	Nr. topo	Observații / Referințe
1	arabil	DA	296	-	-	-	

## Lungime Segmente

1) Valorile lungimilor segmentelor sunt obținute din proiecție în plan.

Punct început	X / Y	Punct sfârșit	X / Y	Lungime segment (** (m)
1	470.376,773 556.797,237	2	470.365,805 556.785,111	16.35
2	470.365,805 556.785,111	3	470.380,35 556.774,041	18.278
3	470.380,35 556.774,041	4	470.380,504 556.773,923	0.194
4	470.380,504 556.773,923	5	470.391,19 556.785,054	15.43
5	470.391,19 556.785,054	1	470.376,773 556.797,237	18.875

\*\* Lungimile segmentelor sunt determinate în planul de proiecție Stereo 70 și sunt rotunjite la 1 milimetru.

\*\*\* Distanța dintre puncte este formată din segmente cumulate ce sunt mai mici decât valoarea 1 milimetru.

Neutilizabil în Circuitul  
Civil



**DATE DESPRE IMOBILUL NR. 13679**

Oficiul de Cadastru și Publicitate Imobiliară MUREȘ  
Biroul de Cadastru și Publicitate Imobiliară Târgu Mureș

**A. Partea I. Descrierea imobilului**

TEREN Intravilan

Nr. CF vechi:92998/N-Tg.Mures

Nr. cadastral vechi:2105

Adresa: Loc. Corunca, Str Liliacului, Nr. 39, Jud. Mureș

Nr. Crt	Nr cadastral Nr. topografic	Suprafața* (mp)	Observații / Referințe
A1	133144	1.576	Sector cadastral:2 Teren imprejmuit; diferenta de suprafata se regaseste la id 14250, id 14154, id 14253 si id 14254

**B. Partea II. Proprietari și acte**

Inscrieri privitoare la dreptul de proprietate și alte drepturi reale	Referințe
<b>32465 / 09/05/2019</b>	
Act Notarial nr. 2580, din 08/05/2019 emis de NP HOLBACH ANNA-MARIA;	
B1	A1
Intabulare, drept de PROPRIETATE, dobandit prin Conventie, cota actuala 1/1, cota initiala 1/1	
1) NAGY LEVENTE, bun propriu	

**C. Partea III. SARCINI .**

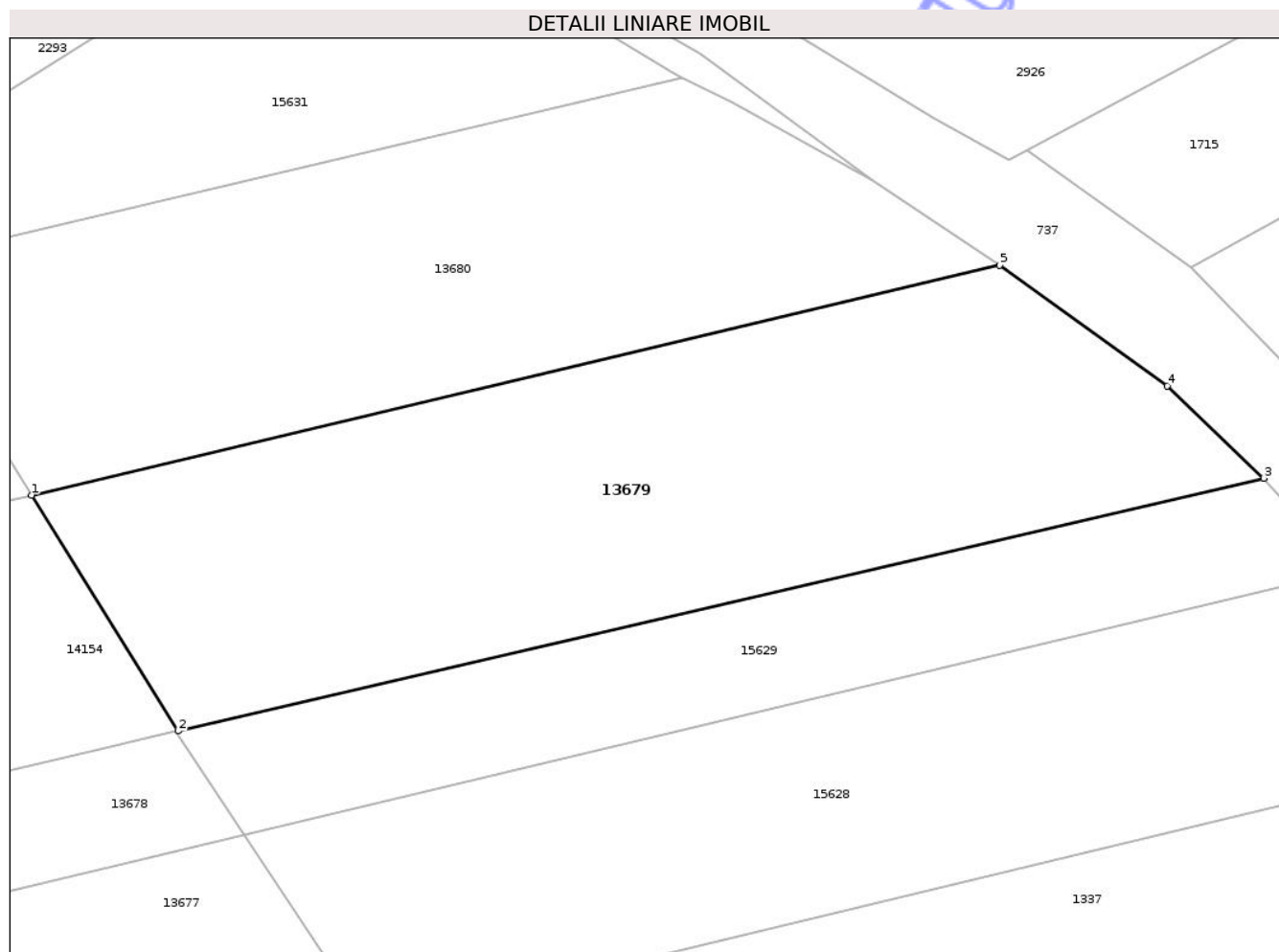
Inscrieri privind dezmembramintele dreptului de proprietate, drepturi reale de garanție și sarcini	Referințe
NU SUNT	

## Anexa Nr. 1 La Partea I

## Teren

Nr cadastral	Suprafața (mp)*	Observații / Referințe
133144	1.576	diferenta de suprafata se regaseste la id 14250, id 14154, id 14253 si id 14254

\* Suprafața este determinată în planul de proiecție Stereo 70.



## Date referitoare la teren

Crt	Categorie folosință	Intra vilan	Suprafața (mp)	Tarla	Parcelă	Nr. topo	Observații / Referințe
1	arabil	DA	1.576	10	507/22	-	

## Lungime Segmente

1) Valorile lungimilor segmentelor sunt obținute din proiecție în plan.

Punct început	X / Y	Punct sfârșit	X / Y	Lungime segment (** (m)
1	469.913,003 558.619,694	2	469.923,966 558.602,068	20.757
2	469.923,966 558.602,068	3	470.005,169 558.620,964	83.373
3	470.005,169 558.620,964	4	469.997,954 558.627,865	9.984
4	469.997,954 558.627,865	5	469.985,421 558.636,883	15.44
5	469.985,421 558.636,883	1	469.913,003 558.619,694	74.43

\*\* Lungimile segmentelor sunt determinate în planul de proiecție Stereo 70 și sunt rotunjite la 1 milimetru.

\*\*\* Distanța dintre puncte este formată din segmente cumulate ce sunt mai mici decât valoarea 1 milimetru.

Neutilizabil în Circuitul  
Civil



**DATE DESPRE IMOBILUL NR. 13680**

Oficiul de Cadastru și Publicitate Imobiliară MUREȘ  
Biroul de Cadastru și Publicitate Imobiliară Târgu Mureș

**A. Partea I. Descrierea imobilului**

TEREN Intravilan

Nr. CF vechi:90354/N-Tg.Mures

Adresa: Loc. Corunca, Jud. Mureș

Nr. Crt	Nr cadastral Nr. topografic	Suprafața* (mp)	Observații / Referințe
A1	124388	3.801	Sector cadastral:2 Teren neimprejmuit; diferenta de suprafata se regasese la id 14155 si id 14252

**B. Partea II. Proprietari și acte**

Inscrieri privitoare la dreptul de proprietate și alte drepturi reale		Referințe
<b>16607 / 26/02/2020</b>		
Act Notarial nr. 424, din 26/02/2020 emis de NP Tinca Tudor;		
B1	Intabulare, drept de PROPRIETATE, dobandit prin Conventie, cota actuala 1/1, cota initiala 1/1 1) MUNTEAN GHEORGHE-CALIN, bun propriu	A1

**C. Partea III. SARCINI .**

Inscrieri privind dezmembramintele dreptului de proprietate, drepturi reale de garanție și sarcini	Referințe
NU SUNT	

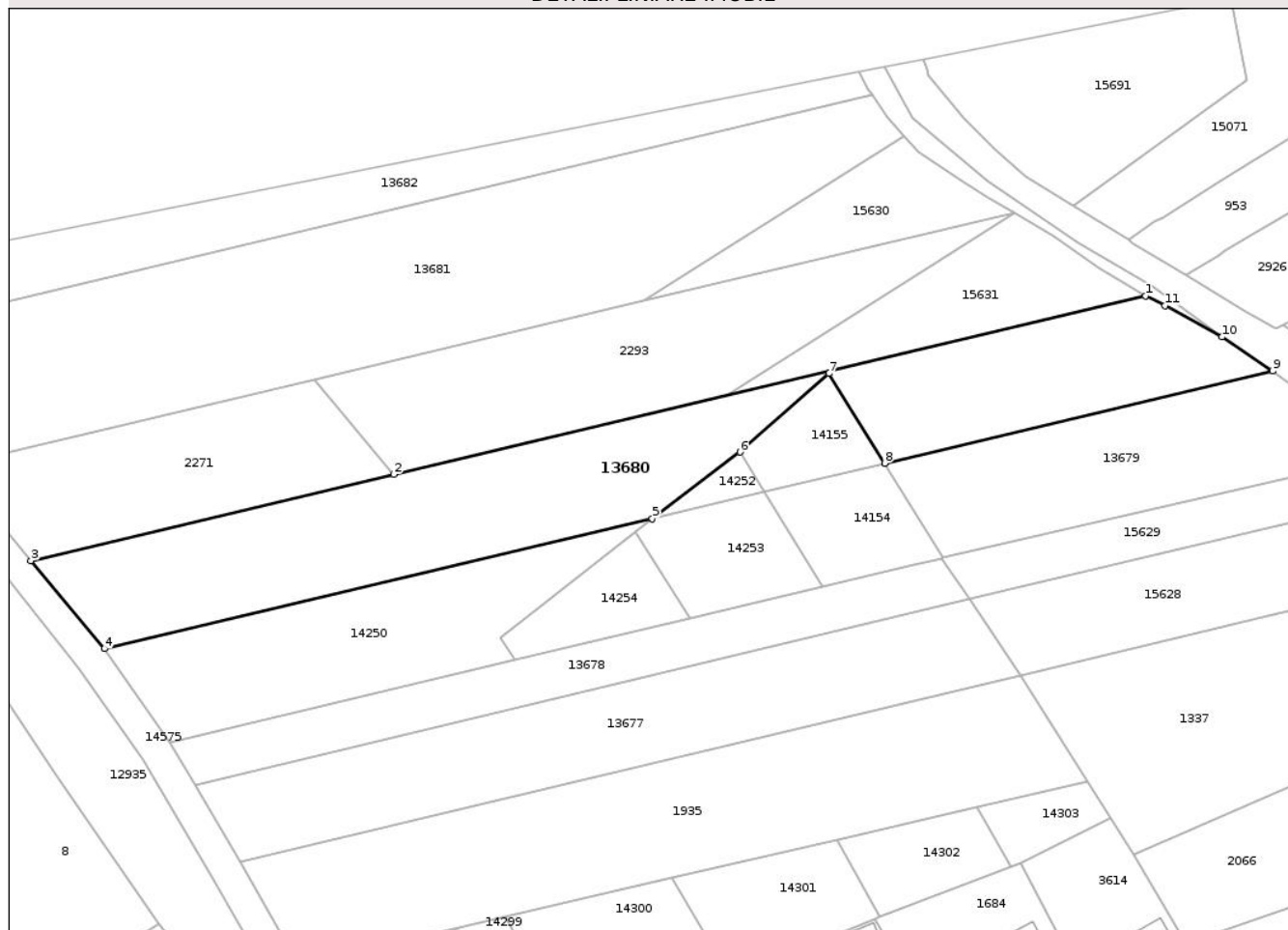
## Anexa Nr. 1 La Partea I

## Teren

Nr cadastral	Suprafața (mp)*	Observații / Referințe
124388	3.801	diferența de suprafața se regăsește la id 14155 și id 14252

\* Suprafața este determinată în planul de proiecție Stereo 70.

## DETALII LINIARE IMOBIL



## Date referitoare la teren

Crt	Categorie folosință	Intra vilan	Suprafața (mp)	Tarla	Parcelă	Nr. topo	Observații / Referințe
1	arabil	DA	3.801	10	507/23	-	

## Lungime Segmente

1) Valorile lungimilor segmentelor sunt obținute din proiecție în plan.

Punct început	X / Y	Punct sfârșit	X / Y	Lungime segment (** (m)
1	469.961,66 558.650,918	2	469.821,426 558.617,633	144.13
2	469.821,426 558.617,633	3	469.753,703 558.601,559	69.604
3	469.753,703 558.601,559	4	469.767,449 558.585,147	21.408
4	469.767,449 558.585,147	5	469.869,671 558.609,409	105.062
5	469.869,671 558.609,409	6	469.886,036 558.621,784	20.517

Punct început	X / Y	Punct sfârșit	X / Y	Lungime segment (** (m)
6	469.886,036 558.621,784	7	469.902,588 558.636,439	22.107
7	469.902,588 558.636,439	8	469.913,003 558.619,694	19.72
8	469.913,003 558.619,694	9	469.985,421 558.636,883	74.43
9	469.985,421 558.636,883	10	469.975,95 558.643,25	11.412
10	469.975,95 558.643,25	11	469.965,354 558.649,051	12.08
11	469.965,354 558.649,051	1	469.961,66 558.650,918	4.139

\*\* Lungimile segmentelor sunt determinate în planul de proiecție Stereo 70 și sunt rotunjite la 1 milimetru.

\*\*\* Distanța dintre puncte este formată din segmente cumulate ce sunt mai mici decât valoarea 1 milimetru.

Neutilizabil în Circuitul Civil



**DATE DESPRE IMOBILUL NR. 13682**

Oficiul de Cadastru și Publicitate Imobiliară MUREȘ  
Biroul de Cadastru și Publicitate Imobiliară Târgu Mureș

**A. Partea I. Descrierea imobilului**

TEREN Necunoscut

Nr. CF vechi:97322/N-Tg.Mures

Nr. cadastral vechi:5351

Adresa: Loc. Corunca, Jud. Mureș

Nr. Crt	Nr cadastral Nr. topografic	Suprafața* (mp)	Observații / Referințe
A1	133180	1.664	Sector cadastral:2 Teren neimprejmuit; diferenta de suprafata se regaseste pe uat tg.mures

**B. Partea II. Proprietari și acte**

Inscrieri privitoare la dreptul de proprietate și alte drepturi reale	Referințe
<b>16598 / 26/02/2020</b>	
Act Notarial nr. 424, din 26/02/2020 emis de NP Tinca Tudor;	
B1	A1
Intabulare, drept de PROPRIETATE, dobandit prin Conventie, cota actuala 1/1, cota initiala 1/1	
1) MUNTEAN GHEORGHE-CALIN, (bun propriu)	

**C. Partea III. SARCINI .**

Inscrieri privind dezmembramintele dreptului de proprietate, drepturi reale de garanție și sarcini	Referințe
NU SUNT	

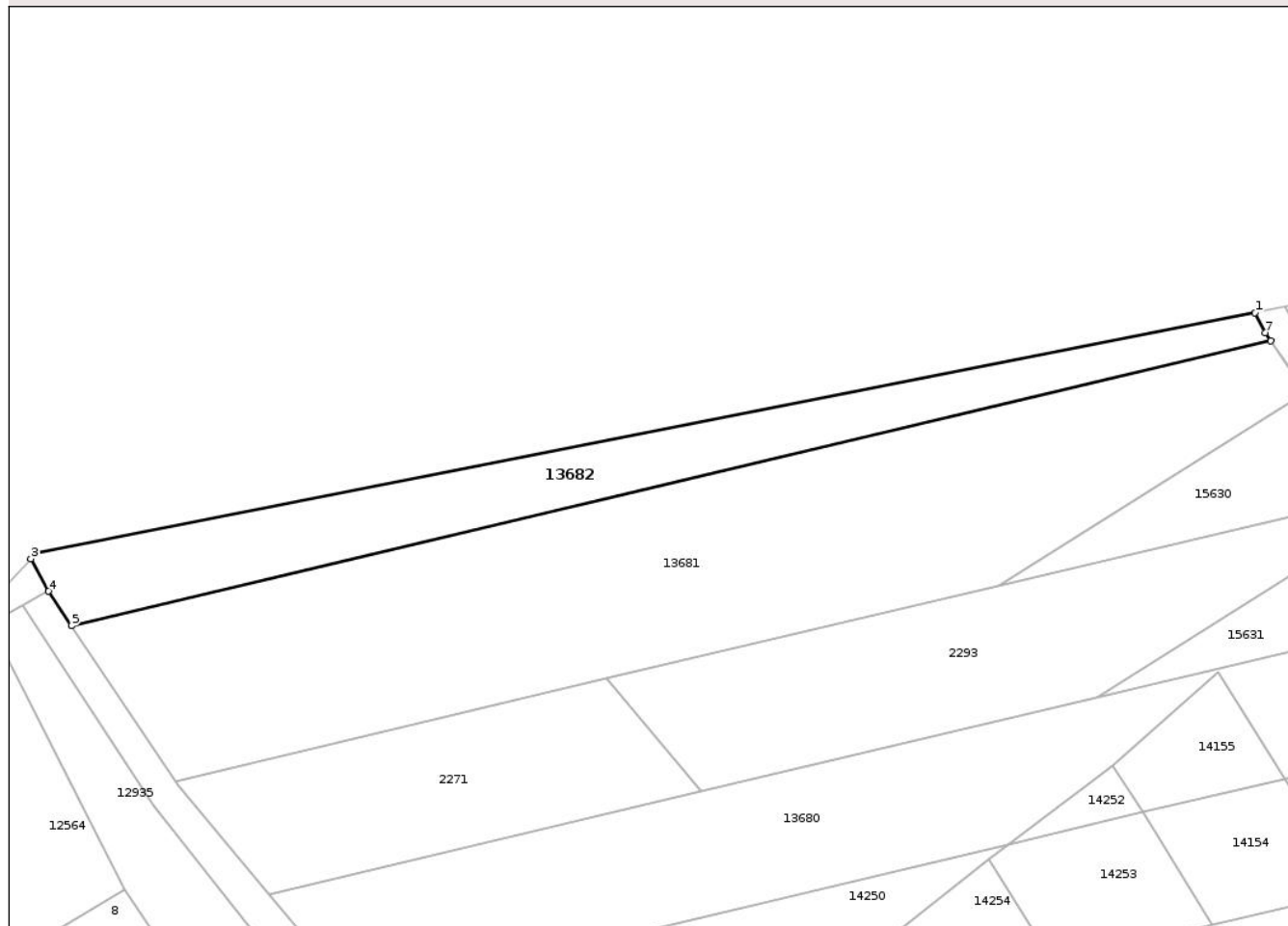
## Anexa Nr. 1 La Partea I

## Teren

Nr cadastral	Suprafața (mp)*	Observații / Referințe
133180	1.664	diferenta de suprafata se regaseste pe uat tg.mures

\* Suprafața este determinată în planul de proiecție Stereo 70.

## DETALII LINIARE IMOBIL



## Date referitoare la teren

Crt	Categorie folosință	Intravilan	Suprafața (mp)	Tarla	Parcelă	Nr. topo	Observații / Referințe
1	arabil	DA	1.585	10	507/26	-	
2	arabil	NU	79	10	507/26	-	

## Lungime Segmente

1) Valorile lungimilor segmentelor sunt obținute din proiecție în plan.

Punct început	X / Y	Punct sfârșit	X / Y	Lungime segment (** (m))
1	469.908,298 558.692,672	2	469.717,098 558.654,957	194.884
2	469.717,098 558.654,957	3	469.716,328 558.654,152	1.114
3	469.716,328 558.654,152	4	469.719,128 558.649,039	5.829
4	469.719,128 558.649,039	5	469.722,725 558.643,645	6.483

Punct început	X / Y	Punct sfârșit	X / Y	Lungime segment (** (m)
5	469.722,725 558.643,645	6	469.910,744 558.688,272	193.243
6	469.910,744 558.688,272	7	469.909,879 558.689,533	1.529
7	469.909,879 558.689,533	1	469.908,298 558.692,672	3.515

\*\* Lungimile segmentelor sunt determinate în planul de proiecție Stereo 70 și sunt rotunjite la 1 milimetru.

\*\*\* Distanța dintre puncte este formată din segmente cumulate ce sunt mai mici decât valoarea 1 milimetru.

Neutilizabil în Circuitul Civil



**DATE DESPRE IMOBILUL NR. 13688**

Oficiul de Cadastru și Publicitate Imobiliară MUREȘ  
Biroul de Cadastru și Publicitate Imobiliară Târgu Mureș

**A. Partea I. Descrierea imobilului**

TEREN Intravilan

Adresa: Loc. Corunca, Str Ropo, Nr. 24, Jud. Mureș

Nr. Crt	Nr cadastral Nr. topografic	Suprafața* (mp)	Observații / Referințe
A1	55692	399	Sector cadastral:5 Teren neimprejmuit;

**Construcții**

Crt	Nr cadastral Nr. topografic	Adresa	Observații / Referințe
A1.1	55692-C1	Loc. Corunca, Str Ropo, Nr. 24, Jud. Mureș	Nr. niveluri:1; S. construita la sol:132 mp; Casa de locuit, in regim de inaltime P, compusa din: terasa, living+acces, bucatarie+loc de luat masa, camera, 1 hol, 3 dormitoare, dressing, 2 bai.

**B. Partea II. Proprietari și acte**

Inscrieri privitoare la dreptul de proprietate și alte drepturi reale		Referințe
<b>88459 / 13/10/2023</b>		
Act Notarial nr. 1722, din 13/10/2023 emis de N.P. Danci-Baziotis Petru-Pavel (CONTRACT VÂNZARE);		
B1	Intabulare, drept de PROPRIETATE, dobandit prin Conventie, cota actuala 1/1, cota initiala 1/1 1) BĂBAN SEVASTIAN-MĂDĂLIN, și soția 2) BĂBAN ROXANA-IOANA, (bun comun)	A1, A1.1
Act Notarial nr. 1725, din 13/10/2023 emis de N.P. Danci-Baziotis Petru-Pavel (CONTRACT IPOTECĂ);		
B2	Se notează interdicțiile de înstrainare, grevare, închiriere, dezmembrare, alipire, construire, demolare, restructurare și amenajare 1) BANCA TRANSILVANIA S.A., CIF:7828710	A1, A1.1

**C. Partea III. SARCINI**

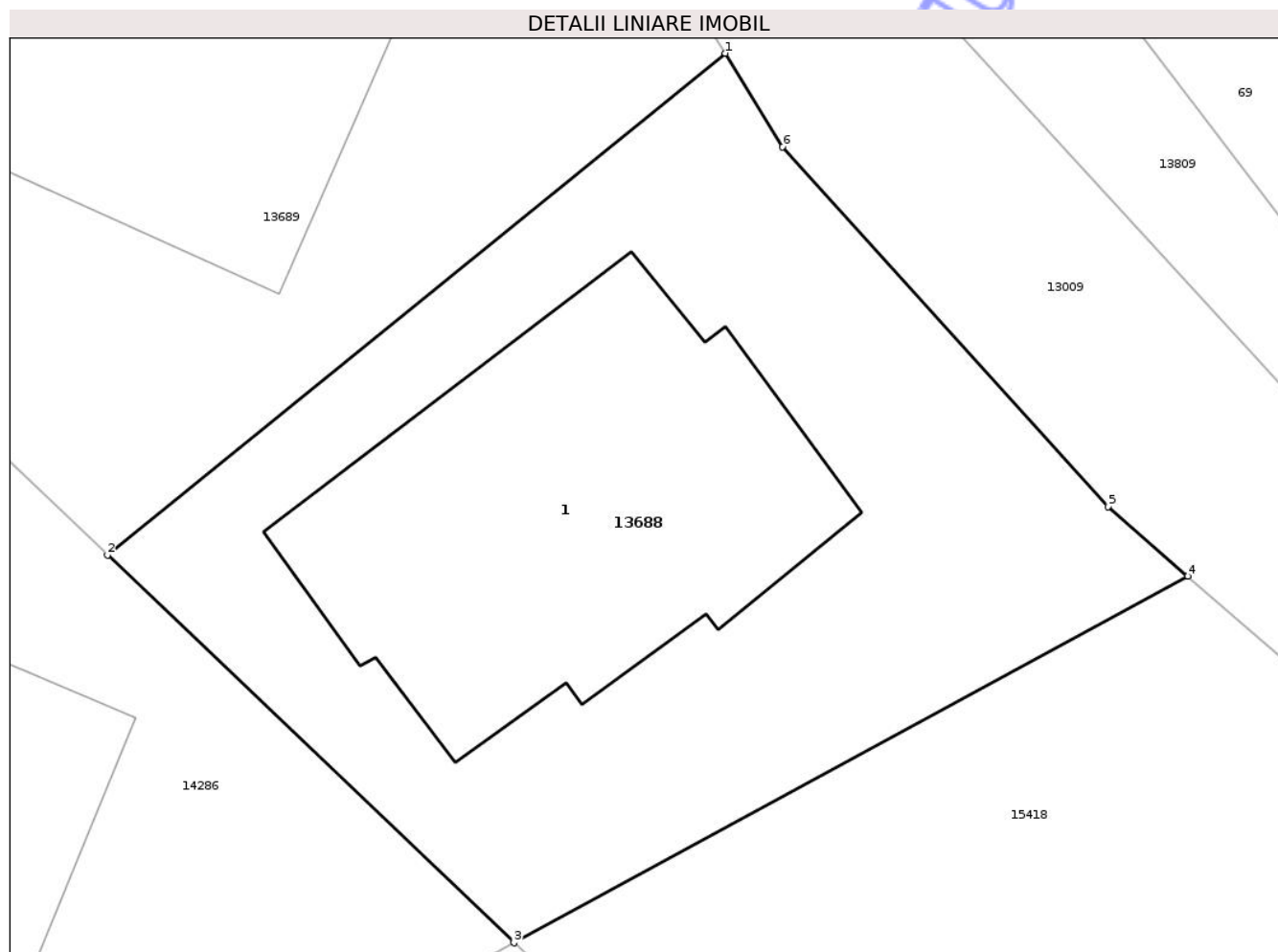
Inscrieri privind dezmembramintele dreptului de proprietate, drepturi reale de garanție și sarcini		Referințe
<b>42129 / 19/05/2021</b>		
Act Notarial nr. 664, din 28/04/2020 emis de N.P. Danci Baziotis Petru Pavel;		
C1	Se noteaza modificarea, prin acordul partilor, a limitelor legale in interes privat, conform contractului de uz si servitute autentificat cu nr. 664/2020 1) SOCIETATEA DE DISTRIBUTIE A ENERGIEI ELECTRICE TRANSILVANIA SUD SA, CIF:14493260	A1, A1.1
<b>88459 / 13/10/2023</b>		
Act Notarial nr. 1725, din 13/10/2023 emis de N.P. Danci-Baziotis Petru-Pavel (CONTRACT IPOTECĂ);		
C2	Intabulare, drept de IPOTECA, Valoare:527694 LEI, și celelalte obligații aferente creditului 1) BANCA TRANSILVANIA S.A., CIF:7828710	A1

## Anexa Nr. 1 La Partea I

## Teren

Nr cadastral	Suprafața (mp)*	Observații / Referințe
55692	399	

\* Suprafața este determinată în planul de proiecție Stereo 70.



## Date referitoare la teren

Crt	Categorie folosință	Intra vilan	Suprafața (mp)	Tarla	Parcelă	Nr. topo	Observații / Referințe
1	curti constructii	DA	399	-	-	-	

## Date referitoare la construcții

Crt	Număr	Destinație construcție	Supraf. (mp)	Situație juridică	Observații / Referințe
A1.1	55692-C1	construcții de locuințe	132	Cu acte	Nr. niveluri:1; S. construită la sol:132 mp; Casa de locuit, în regim de înălțime P, compusă din: terasa, living+acces, bucatărie+loc de luat masa, camera, 1 hol, 3 dormitoare, dressing, 2 bai.

## Lungime Segmente

1) Valorile lungimilor segmentelor sunt obținute din proiecție în plan.

Punct început	X / Y	Punct sfârșit	X / Y	Lungime segment (** (m)
1	470.427,279 557.549,85	2	470.409,337 557.535,288	23.108
2	470.409,337 557.535,288	3	470.421,144 557.524,036	16.31

Punct început	X / Y	Punct sfârșit	X / Y	Lungime segment (** (m)
3	470.421,144 557.524,036	4	470.440,715 557.534,68	22.278
4	470.440,715 557.534,68	5	470.438,395 557.536,697	3.074
5	470.438,395 557.536,697	6	470.428,942 557.547,133	14.081
6	470.428,942 557.547,133	1	470.427,279 557.549,85	3.186

\*\* Lungimile segmentelor sunt determinate în planul de proiecție Stereo 70 și sunt rotunjite la 1 milimetru.

\*\*\* Distanța dintre puncte este formată din segmente cumulate ce sunt mai mici decât valoarea 1 milimetru.

Neutilizabil în Circuitul Civil



**DATE DESPRE IMOBILUL NR. 13345**

Oficiul de Cadastru și Publicitate Imobiliară MUREȘ  
Biroul de Cadastru și Publicitate Imobiliară Târgu Mureș

**A. Partea I. Descrierea imobilului**

TEREN Intravilan

Adresa: Loc. Corunca, Str Bujorului, Nr. 9, Jud. Mureș

Nr. Crt	Nr cadastral Nr. topografic	Suprafața* (mp)	Observații / Referințe
A1	55599	296	Sector cadastral:6 Teren neimprejmuit;

**B. Partea II. Proprietari și acte**

Inscrieri privitoare la dreptul de proprietate și alte drepturi reale		Referințe
<b>95150 / 31/12/2020</b>		
Act Notarial nr. 308, din 03/08/2005 emis de NP. Stefan Corina;		
B1	Drept de servitute cu piciorul asupra parcelei cu nr.cad.(52/3) din Cf 2742/N/Corunca	A1
Act Notarial nr. 1487, din 30/07/2020 emis de NP Tinca Tudor;		
B2	Intabulare, drept de PROPRIETATE, dobandit prin Conventie, cota actuala 1/3, cota initiala 1/3 1) POP GAVRILA-ONORIU, si 2) POP CRISTINA, (bun comun)	A1
Act Notarial nr. 2676, din 30/12/2020 emis de NP Tinca Tudor (act de dezlipire si partaj ; act administrativ nr 83998 din 16.11.2020, emis de OCPI MURES);		
B3	Intabulare, drept de PROPRIETATE, dobandit prin Conventie, cota actuala 2/3, cota initiala 2/3 1) POP CRISTINA, (bun comun) 2) POP GAVRILA-ONORIU, si	A1

**C. Partea III. SARCINI .**

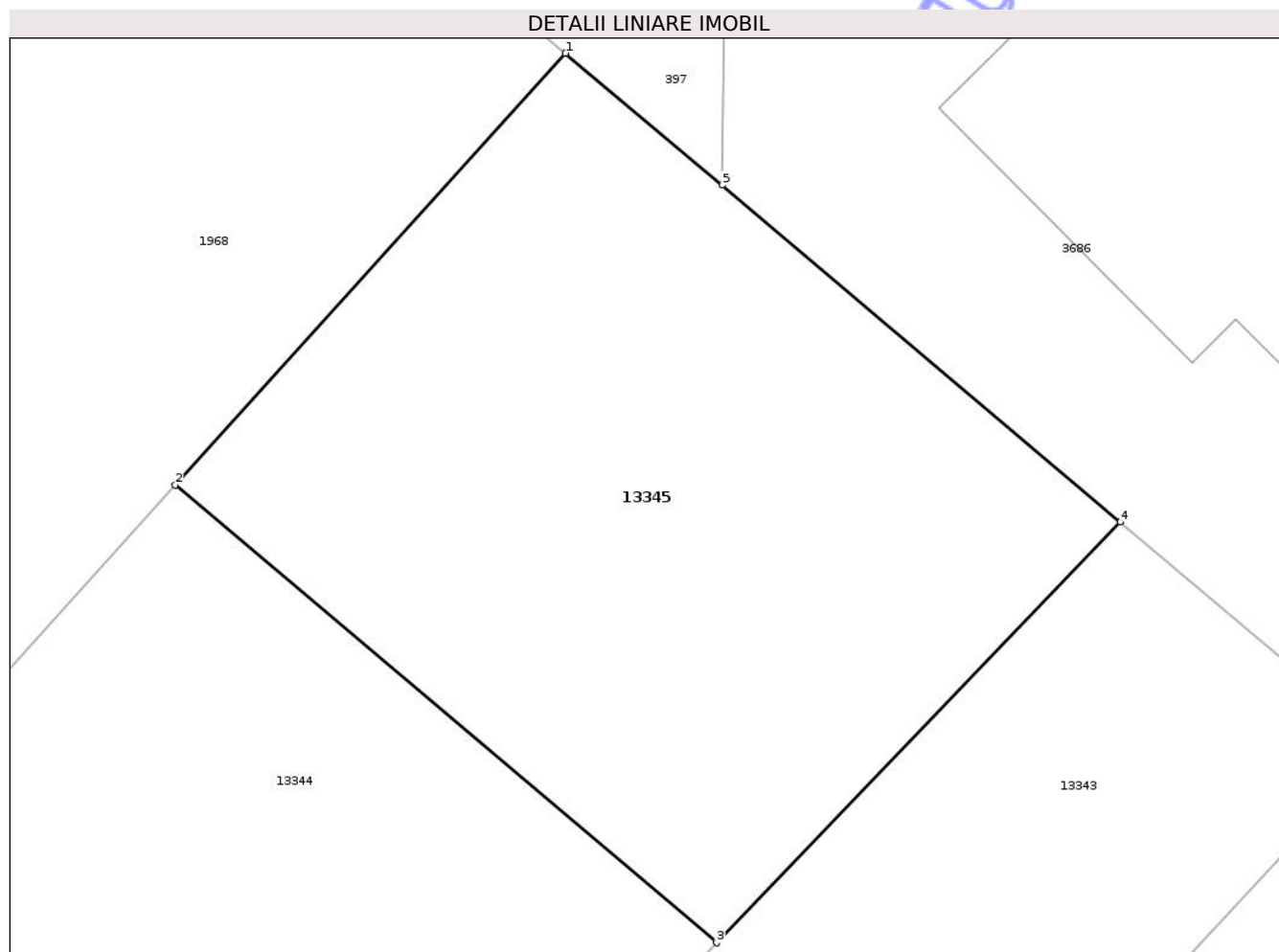
Inscrieri privind dezmembramintele dreptului de proprietate, drepturi reale de garanție și sarcini	Referințe
NU SUNT	

## Anexa Nr. 1 La Partea I

## Teren

Nr cadastral	Suprafața (mp)*	Observații / Referințe
55599	296	

\* Suprafața este determinată în planul de proiecție Stereo 70.



## Date referitoare la teren

Crt	Categorie folosință	Intra vilan	Suprafața (mp)	Tarla	Parcelă	Nr. topo	Observații / Referințe
1	arabil	DA	296	-	-	-	

## Lungime Segmente

1) Valorile lungimilor segmentelor sunt obținute din proiecție în plan.

Punct început	X / Y	Punct sfârșit	X / Y	Lungime segment (** (m)
1	470.387,168 556.808,729	2	470.376,773 556.797,237	15.496
2	470.376,773 556.797,237	3	470.391,19 556.785,054	18.875
3	470.391,19 556.785,054	4	470.401,938 556.796,249	15.519
4	470.401,938 556.796,249	5	470.391,338 556.805,215	13.883
5	470.391,338 556.805,215	1	470.387,168 556.808,729	5.453

\*\* Lungimile segmentelor sunt determinate în planul de proiecție Stereo 70 și sunt rotunjite la 1 milimetru.

\*\*\* Distanța dintre puncte este formată din segmente cumulate ce sunt mai mici decât valoarea 1 milimetru.

Neutilizabil în Circuitul  
Civil



**DATE DESPRE IMOBILUL NR. 13347**

Oficiul de Cadastru și Publicitate Imobiliară MUREȘ  
Biroul de Cadastru și Publicitate Imobiliară Târgu Mureș

**A. Partea I. Descrierea imobilului**

TEREN Intravilan

Adresa: Loc. Corunca, Nr. 394, Jud. Mureș

Nr. Crt	Nr cadastral Nr. topografic	Suprafața* (mp)	Observații / Referințe
A1	55597	34	Sector cadastral:1 Teren neimprejmuit;

**B. Partea II. Proprietari și acte**

Inscrieri privitoare la dreptul de proprietate și alte drepturi reale	Referințe
<b>90949 / 11/12/2020</b>	
Act Notarial nr. 536, din 23/06/2020 emis de NP Aioanei Geneveva;	
B1	A1
Intabulare, drept de PROPRIETATE, dobandit prin Conventie, cota actuala 1/1, cota initiala 1/1	
1) ARUNCUTEAN VICTOR, cas. cu	
2) ARUNCUTEAN CARMEN-ALINA, (bun comun)	

**C. Partea III. SARCINI .**

Inscrieri privind dezmembramintele dreptului de proprietate, drepturi reale de garanție și sarcini	Referințe
NU SUNT	

## Anexa Nr. 1 La Partea I

## Teren

Nr cadastral	Suprafața (mp)*	Observații / Referințe
55597	34	

\* Suprafața este determinată în planul de proiecție Stereo 70.



## Date referitoare la teren

Crt	Categorie folosință	Intravilan	Suprafața (mp)	Tarla	Parcelă	Nr. topo	Observații / Referințe
1	curți constructii	DA	34	-	-	-	

## Lungime Segmente

1) Valorile lungimilor segmentelor sunt obținute din proiecție în plan.

Punct început	X / Y	Punct sfârșit	X / Y	Lungime segment (** (m)
1	469.847,359 557.377,277	2	469.846,583 557.376,822	0.9
2	469.846,583 557.376,822	3	469.863,747 557.343,115	37.825
3	469.863,747 557.343,115	4	469.864,541 557.343,534	0.898
4	469.864,541 557.343,534	5	469.858,841 557.354,728	12.562
5	469.858,841 557.354,728	6	469.853,151 557.365,903	12.54

Punct început	X / Y	Punct sfârșit	X / Y	Lungime segment (** (m)
6	469.853,151 557.365,903	1	469.847,359 557.377,277	12.764

\*\* Lungimile segmentelor sunt determinate în planul de proiecție Stereo 70 și sunt rotunjite la 1 milimetru.

\*\*\* Distanța dintre puncte este formată din segmente cumulate ce sunt mai mici decât valoarea 1 milimetru.

Neutilizabil în Circuitul Civil



**DATE DESPRE IMOBILUL NR. 13348**

Oficiul de Cadastru și Publicitate Imobiliară MUREȘ  
Biroul de Cadastru și Publicitate Imobiliară Târgu Mureș

**A. Partea I. Descrierea imobilului**

TEREN Intravilan

Adresa: Loc. Corunca, Str Principala, Nr. 158, Jud. Mureș

Nr. Crt	Nr cadastral Nr. topografic	Suprafața* (mp)	Observații / Referințe
A1	55595	297	Sector cadastral:4 Teren neimprejmuit;

**B. Partea II. Proprietari și acte**

Inscrieri privitoare la dreptul de proprietate și alte drepturi reale	Referințe
<b>24956 / 22/03/2022</b>	
Act Notarial nr. 677, din 21/03/2022 emis de NP TOMA VALENTINA (CVC);	
B1	A1
Intabulare, drept de PROPRIETATE, dobandit prin Conventie, cota actuala 1/1, cota initiala 1/1	
1) GALFI LASZLO, cas.cu	
2) GALFI VIORICA, bun comun	

**C. Partea III. SARCINI .**

Inscrieri privind dezmembramintele dreptului de proprietate, drepturi reale de garanție și sarcini	Referințe
NU SUNT	

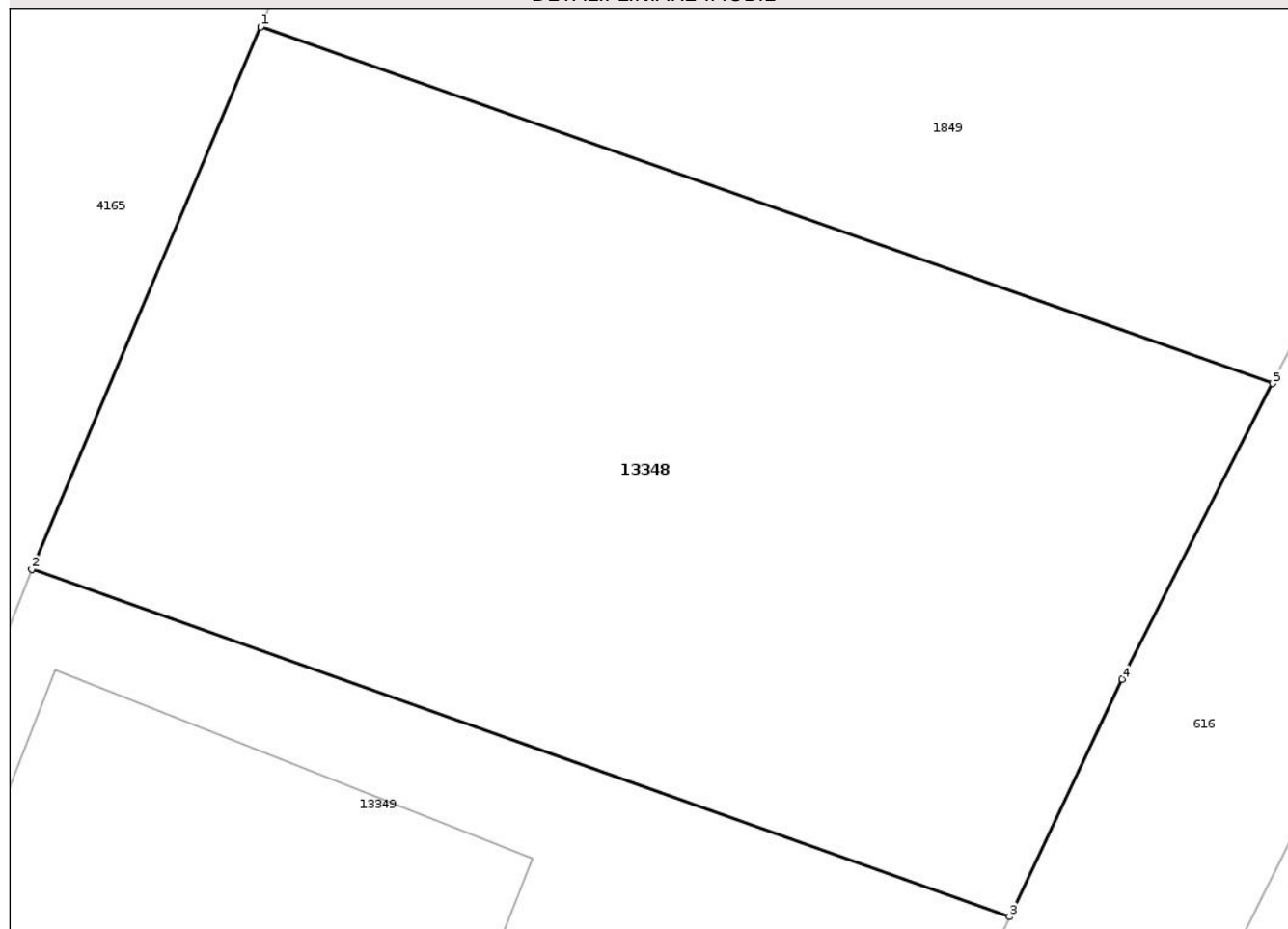
## Anexa Nr. 1 La Partea I

## Teren

Nr cadastral	Suprafața (mp)*	Observații / Referințe
55595	297	

\* Suprafața este determinată în planul de proiecție Stereo 70.

## DETALII LINIARE IMOBIL



## Date referitoare la teren

Crt	Categorie folosință	Intra vilan	Suprafața (mp)	Tarla	Parcelă	Nr. topo	Observații / Referințe
1	arabil	DA	297	-	-	-	

## Lungime Segmente

1) Valorile lungimilor segmentelor sunt obținute din proiecție în plan.

Punct început	X / Y	Punct sfârșit	X / Y	Lungime segment (** (m)
1	471.325,465 557.839,891	2	471.320,455 557.828,035	12.871
2	471.320,455 557.828,035	3	471.341,849 557.820,439	22.702
3	471.341,849 557.820,439	4	471.344,321 557.825,629	5.749
4	471.344,321 557.825,629	5	471.347,611 557.832,094	7.254
5	471.347,611 557.832,094	1	471.325,465 557.839,891	23.478

\*\* Lungimile segmentelor sunt determinate în planul de proiecție Stereo 70 și sunt rotunjite la 1 milimetru.

\*\*\* Distanța dintre puncte este formată din segmente cumulate ce sunt mai mici decât valoarea 1 milimetru.

Neutilizabil în Circuitul  
Civil



**DATE DESPRE IMOBILUL NR. 13349**

Oficiul de Cadastru și Publicitate Imobiliară MUREȘ  
Biroul de Cadastru și Publicitate Imobiliară Târgu Mureș

**A. Partea I. Descrierea imobilului**

TEREN Intravilan

Adresa: Loc. Corunca, Str Principala, Nr. 158, Jud. Mureș

Nr. Crt	Nr cadastral Nr. topografic	Suprafața* (mp)	Observații / Referințe
A1	55594	853	Sector cadastral:4 Teren neimprejmuit;

**Construcții**

Crt	Nr cadastral Nr. topografic	Adresa	Observații / Referințe
A1.1	0	Loc. Corunca, Str Principala, Nr. 158, Jud. Mureș	Nr. niveluri:2; S. construita la sol:181 mp;

**B. Partea II. Proprietari și acte**

Inscrieri privitoare la dreptul de proprietate și alte drepturi reale		Referințe
<b>24155 / 19/03/2021</b>		
Act Notarial nr. 435, din 19/03/2021 emis de NP Adorian Felix (CVC);		
B1	Intabulare, drept de PROPRIETATE, dobandit prin Conventie, cota actuala 1/1, cota initiala 1/1 1) MOGA SORIN-TEODOR, si sotia 2) MOGA LETITIA, (bun comun)	A1
/		
Act Administrativ nr. 5765, din 21/06/2023 emis de COMUNA CORUNCA;		
B2	Intabulare, drept de PROPRIETATE, dobandit prin Lege, cota actuala 1/1, cota initiala 1/1 1) MOGA SORIN-TEODOR 2) MOGA LETITIA	A1.1

**C. Partea III. SARCINI .**

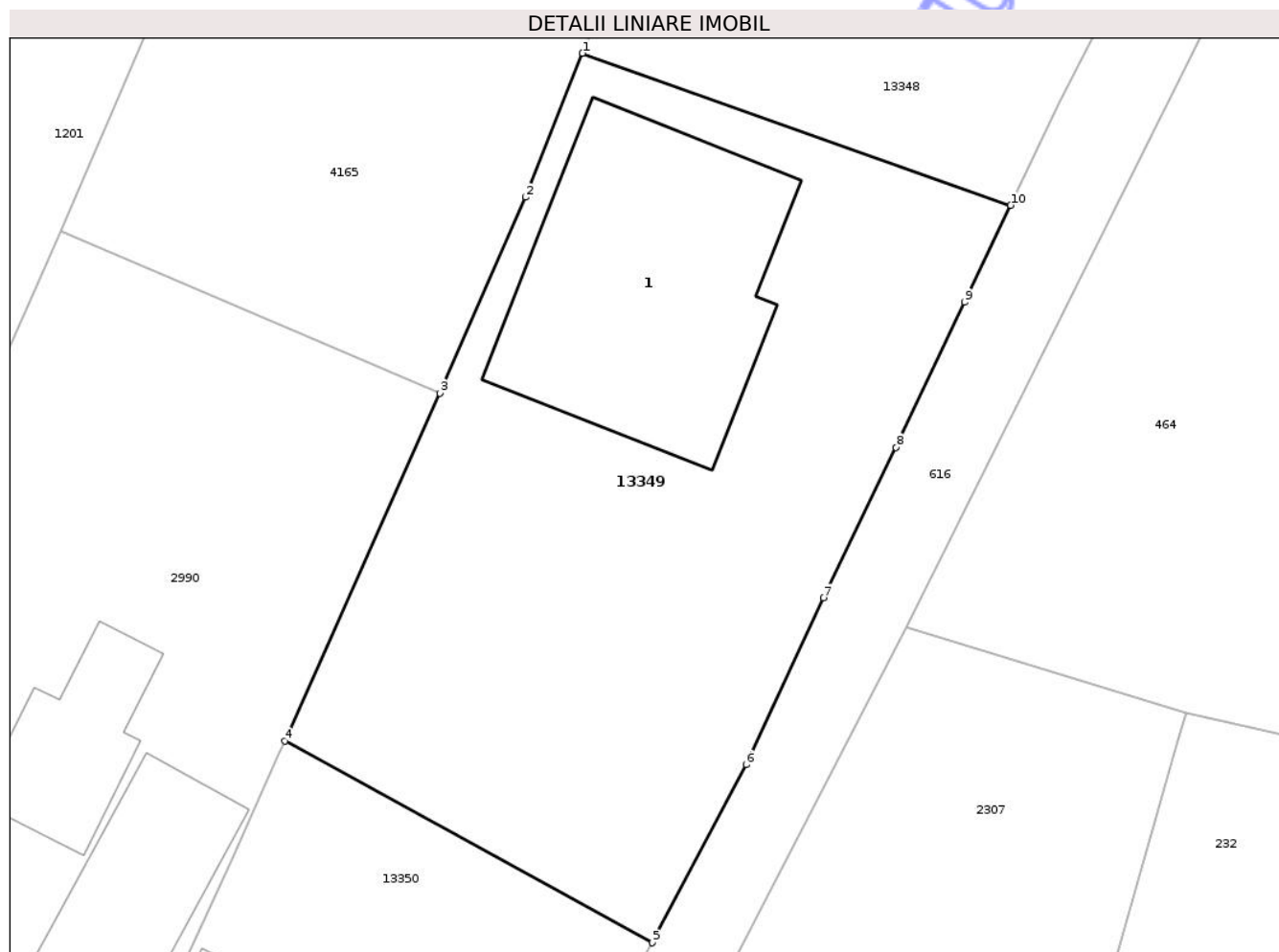
Inscrieri privind dezmembramintele dreptului de proprietate, drepturi reale de garanție și sarcini	Referințe
NU SUNT	

## Anexa Nr. 1 La Partea I

## Teren

Nr cadastral	Suprafața (mp)*	Observații / Referințe
55594	853	

\* Suprafața este determinată în planul de proiecție Stereo 70.



## Date referitoare la teren

Crt	Categorie folosință	Intra vilan	Suprafața (mp)	Tarla	Parcelă	Nr. topo	Observații / Referințe
1	curti constructii	DA	450	-	-	-	
2	arabil	DA	403	-	-	-	

## Date referitoare la construcții

Crt	Număr	Destinație construcție	Supraf. (mp)	Situație juridică	Observații / Referințe
A1.1	0	construcții de locuințe	181	Cu acte	Nr. niveluri:2; S. construita la sol:181 mp;

## Lungime Segmente

1) Valorile lungimilor segmentelor sunt obținute din proiecție în plan.

Punct început	X / Y	Punct sfârșit	X / Y	Lungime segment (** (m)
1	471.320,455 557.828,035	2	471.317,606 557.820,845	7.734
2	471.317,606 557.820,845	3	471.313,32 557.811,056	10.686
3	471.313,32 557.811,056	4	471.305,58 557.793,692	19.011

Punct început	X / Y	Punct sfârșit	X / Y	Lungime segment (** (m)
4	471.305,58 557.793,692	5	471.323,949 557.783,61	20.954
5	471.323,949 557.783,61	6	471.328,63 557.792,5	10.047
6	471.328,63 557.792,5	7	471.332,49 557.800,84	9.19
7	471.332,49 557.800,84	8	471.336,13 557.808,34	8.337
8	471.336,13 557.808,34	9	471.339,54 557.815,592	8.014
9	471.339,54 557.815,592	10	471.341,849 557.820,439	5.369
10	471.341,849 557.820,439	1	471.320,455 557.828,035	22.702

\*\* Lungimile segmentelor sunt determinate în planul de proiecție Stereo 70 și sunt rotunjite la 1 milimetru.

\*\*\* Distanța dintre puncte este formată din segmente cumulate ce sunt mai mici decât valoarea 1 milimetru.



**DATE DESPRE IMOBILUL NR. 13350**

Oficiul de Cadastru și Publicitate Imobiliară MUREȘ  
Biroul de Cadastru și Publicitate Imobiliară Târgu Mureș

**A. Partea I. Descrierea imobilului**

TEREN Intravilan

Adresa: Loc. Corunca, Str Principala, Nr. 158, Jud. Mureș

Nr. Crt	Nr cadastral Nr. topografic	Suprafața* (mp)	Observații / Referințe
A1	55593	440	Sector cadastral:4 Teren împrejmuit;

**Construcții**

Crt	Nr cadastral Nr. topografic	Adresa	Observații / Referințe
A1.1	55593-C1	Loc. Corunca, Str Principala, Nr. 158, Jud. Mureș	Nr. niveluri:1; S. construita la sol:94 mp; S. construita desfasurata:94 mp; Casă de locuit compus din: 1 antreu, 1 cameră, 1 bucătărie, 1 cămară, 1 baie, anexe gospodărești și 1 magazie
A1.2	0	Loc. Corunca, Str Principala, Nr. 158, Jud. Mureș	Nr. niveluri:1; S. construita la sol:31 mp;

**B. Partea II. Proprietari și acte**

Inscrieri privitoare la dreptul de proprietate și alte drepturi reale		Referințe
<b>87266 / 25/11/2020</b>		
Act Notarial nr. 46, din 09/09/2020 emis de NP Adorian Felix;		
B1	Intabulare, drept de PROPRIETATE, dobândit prin Succesiune, cota actuala 1/1, cota initiala 1/1 1) TABACARIU DELENKE-SZIDONIA, (bun propriu)	A1, A1.1
/		
Act Administrativ nr. 5765, din 21/06/2023 emis de COMUNA CORUNCA;		
B2	Intabulare, drept de PROPRIETATE, dobândit prin Lege, cota actuala 1/1, cota initiala 1/1 1) TABACARIU DELENKE-SZIDONIA	A1.2

**C. Partea III. SARCINI .**

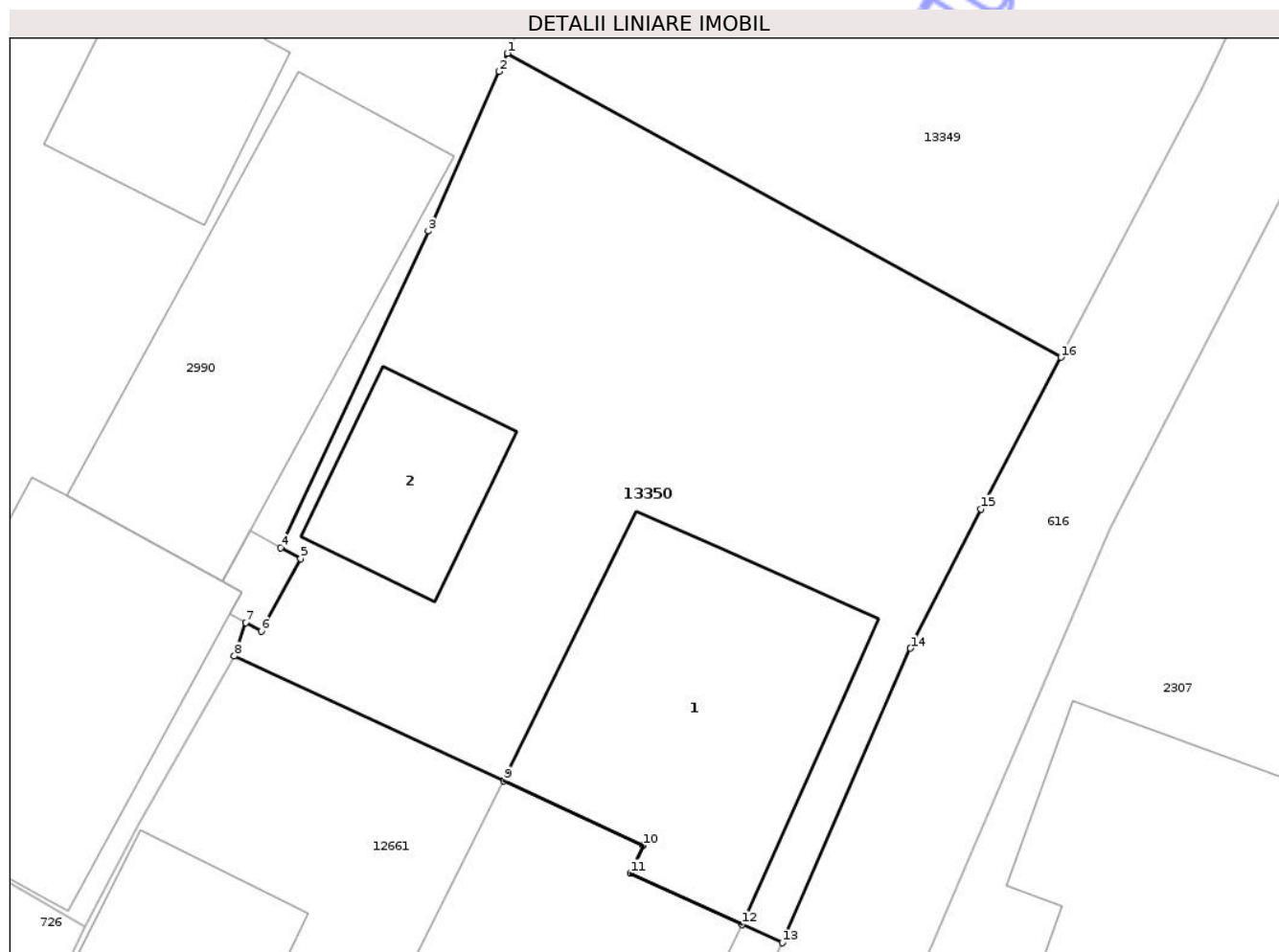
Inscrieri privind dezmembramintele dreptului de proprietate, drepturi reale de garanție și sarcini	Referințe
NU SUNT	

## Anexa Nr. 1 La Partea I

## Teren

Nr cadastral	Suprafața (mp)*	Observații / Referințe
55593	440	

\* Suprafața este determinată în planul de proiecție Stereo 70.



## Date referitoare la teren

Crt	Categorie folosință	Intra vilan	Suprafața (mp)	Tarla	Parcelă	Nr. topo	Observații / Referințe
1	curti constructii	DA	440	-	-	-	

## Date referitoare la construcții

Crt	Număr	Destinație construcție	Supraf. (mp)	Situație juridică	Observații / Referințe
A1.1	55593-C1	construcții de locuințe	94	Cu acte	Nr. niveluri:1; S. construita la sol:94 mp; S. construita desfasurata:94 mp; Casă de locuit compus din: 1 antreu, 1 cameră, 1 bucătărie, 1 cămară, 1 baie, anexe gospodărești și 1 magazie
A1.2	0	construcții anexa	31	Cu acte	Nr. niveluri:1; S. construita la sol:31 mp;

## Lungime Segmente

1) Valorile lungimilor segmentelor sunt obținute din proiecție în plan.

Punct început	X / Y	Punct sfârșit	X / Y	Lungime segment (** (m)
1	471.305,58 557.793,692	2	471.305,309 557.793,084	0.666

Punct început	X / Y	Punct sfârșit	X / Y	Lungime segment (** (m)
2	471.305,309 557.793,084	3	471.302,95 557.787,8	5.787
3	471.302,95 557.787,8	4	471.298,052 557.777,288	11.597
4	471.298,052 557.777,288	5	471.298,716 557.776,926	0.756
5	471.298,716 557.776,926	6	471.297,407 557.774,528	2.732
6	471.297,407 557.774,528	7	471.296,896 557.774,807	0.582
7	471.296,896 557.774,807	8	471.296,521 557.773,7	1.169
8	471.296,521 557.773,7	9	471.305,469 557.769,563	9.858
9	471.305,469 557.769,563	10	471.310,078 557.767,419	5.083
10	471.310,078 557.767,419	11	471.309,656 557.766,499	1.012
11	471.309,656 557.766,499	12	471.313,373 557.764,797	4.088
12	471.313,373 557.764,797	13	471.314,702 557.764,19	1.461
13	471.314,702 557.764,19	14	471.318,96 557.773,96	10.658
14	471.318,96 557.773,96	15	471.321,3 557.778,58	5.179
15	471.321,3 557.778,58	16	471.323,949 557.783,61	5.685
16	471.323,949 557.783,61	1	471.305,58 557.793,692	20.954

\*\* Lungimile segmentelor sunt determinate în planul de proiecție Stereo 70 și sunt rotunjite la 1 milimetru.

\*\*\* Distanța dintre puncte este formată din segmente cumulate ce sunt mai mici decât valoarea 1 milimetru.



**DATE DESPRE IMOBILUL NR. 13352**

Oficiul de Cadastru și Publicitate Imobiliară MUREȘ  
Biroul de Cadastru și Publicitate Imobiliară Târgu Mureș

**A. Partea I. Descrierea imobilului**

TEREN Intravilan

Adresa: Loc. Corunca, Jud. Mureș

Nr. Crt	Nr cadastral Nr. topografic	Suprafața* (mp)	Observații / Referințe
A1	55590	657	Sector cadastral:6 Teren neimprejmuit;

**B. Partea II. Proprietari și acte**

Inscrieri privitoare la dreptul de proprietate și alte drepturi reale	Referințe
<b>93795 / 21/12/2020</b>	
Act Notarial nr. 500, din 21/12/2020 emis de N.P. Nyaradi Daniela;	
B1	A1
Intabulare, drept de PROPRIETATE, dobandit prin Conventie, cota actuala 1/1, cota initiala 1/1	
1) ORZA IONEL, si sotia	
2) ORZA MONICA-MELINDA, (bun comun)	

**C. Partea III. SARCINI .**

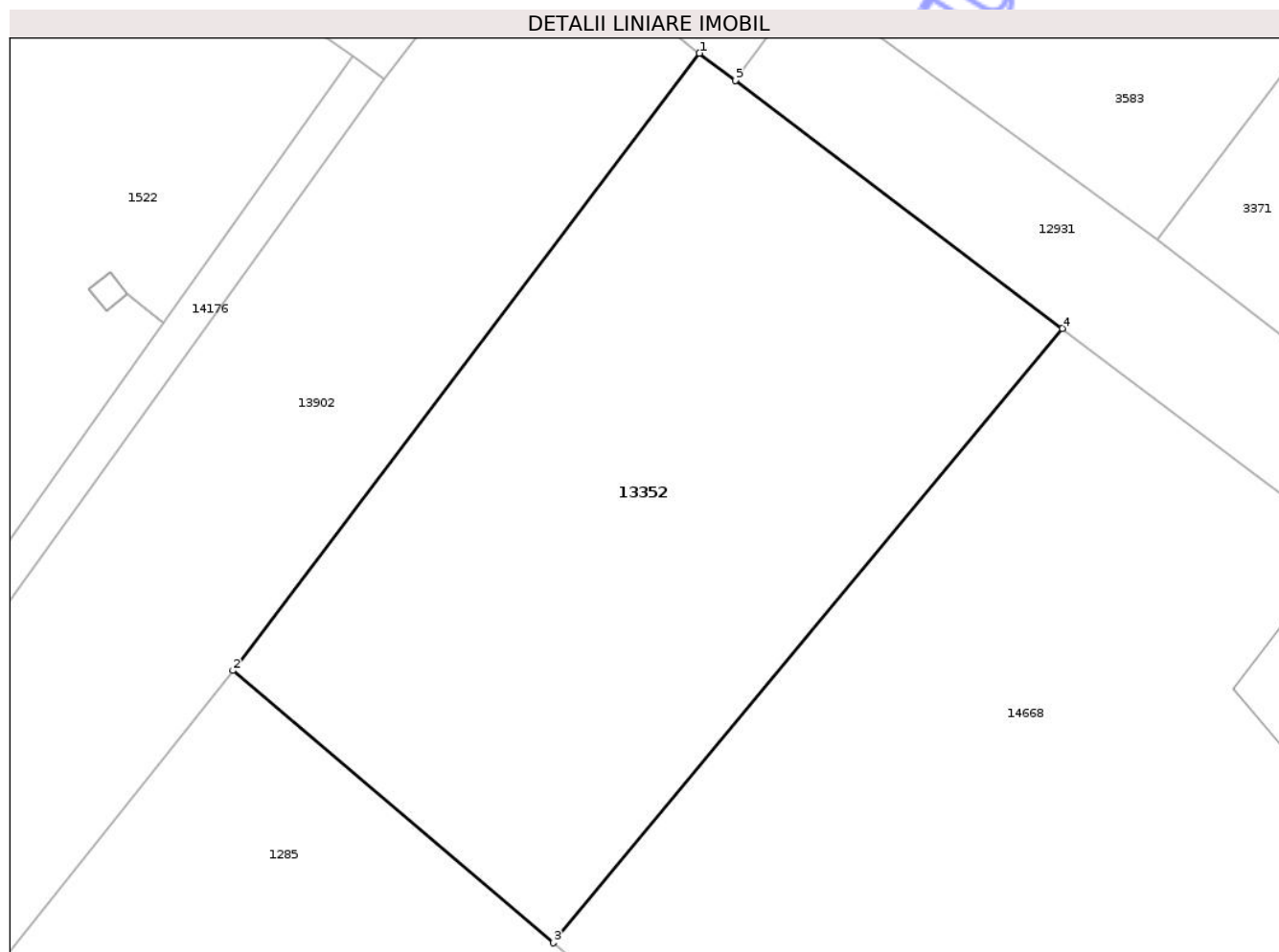
Inscrieri privind dezmembramintele dreptului de proprietate, drepturi reale de garanție și sarcini	Referințe
NU SUNT	

## Anexa Nr. 1 La Partea I

## Teren

Nr cadastral	Suprafața (mp)*	Observații / Referințe
55590	657	

\* Suprafața este determinată în planul de proiecție Stereo 70.



## Date referitoare la teren

Crt	Categorie folosință	Intra vilan	Suprafața (mp)	Tarla	Parcelă	Nr. topo	Observații / Referințe
1	arabil	DA	657	-	-	-	

## Lungime Segmente

1) Valorile lungimilor segmentelor sunt obținute din proiecție în plan.

Punct început	X / Y	Punct sfârșit	X / Y	Lungime segment (** (m)
1	470.332,098 556.775,42	2	470.311,707 556.748,457	33.805
2	470.311,707 556.748,457	3	470.325,721 556.736,573	18.374
3	470.325,721 556.736,573	4	470.347,969 556.763,405	34.856
4	470.347,969 556.763,405	5	470.333,666 556.774,233	17.939
5	470.333,666 556.774,233	1	470.332,098 556.775,42	1.967

\*\* Lungimile segmentelor sunt determinate în planul de proiecție Stereo 70 și sunt rotunjite la 1 milimetru.

\*\*\* Distanța dintre puncte este formată din segmente cumulate ce sunt mai mici decât valoarea 1 milimetru.

Neutilizabil în Circuitul  
Civil



**DATE DESPRE IMOBILUL NR. 13353**

Oficiul de Cadastru și Publicitate Imobiliară MUREȘ  
Biroul de Cadastru și Publicitate Imobiliară Târgu Mureș

**A. Partea I. Descrierea imobilului**

TEREN Necunoscut

Adresa: Loc. Corunca, Str Pasareni, Nr. 1, Jud. Mureș

Nr. Crt	Nr cadastral Nr. topografic	Suprafața* (mp)	Observații / Referințe
A1	55589	23.729	Sector cadastral:5 Teren neimprejmuit;

**B. Partea II. Proprietari și acte**

Inscrieri privitoare la dreptul de proprietate și alte drepturi reale	Referințe
<b>85277 / 19/11/2020</b>	
Act Notarial nr. 2390, din 14/09/2020 emis de NP IVANUS-SUCEAVA Daniela Florina;	
B1	A1
Intabulare, drept de PROPRIETATE, dobandit prin Conventie, cota actuala 1/1, cota initiala 1/1	
1) ALPINA BLAZNA SRL, CIF:14193947	

**C. Partea III. SARCINI .**

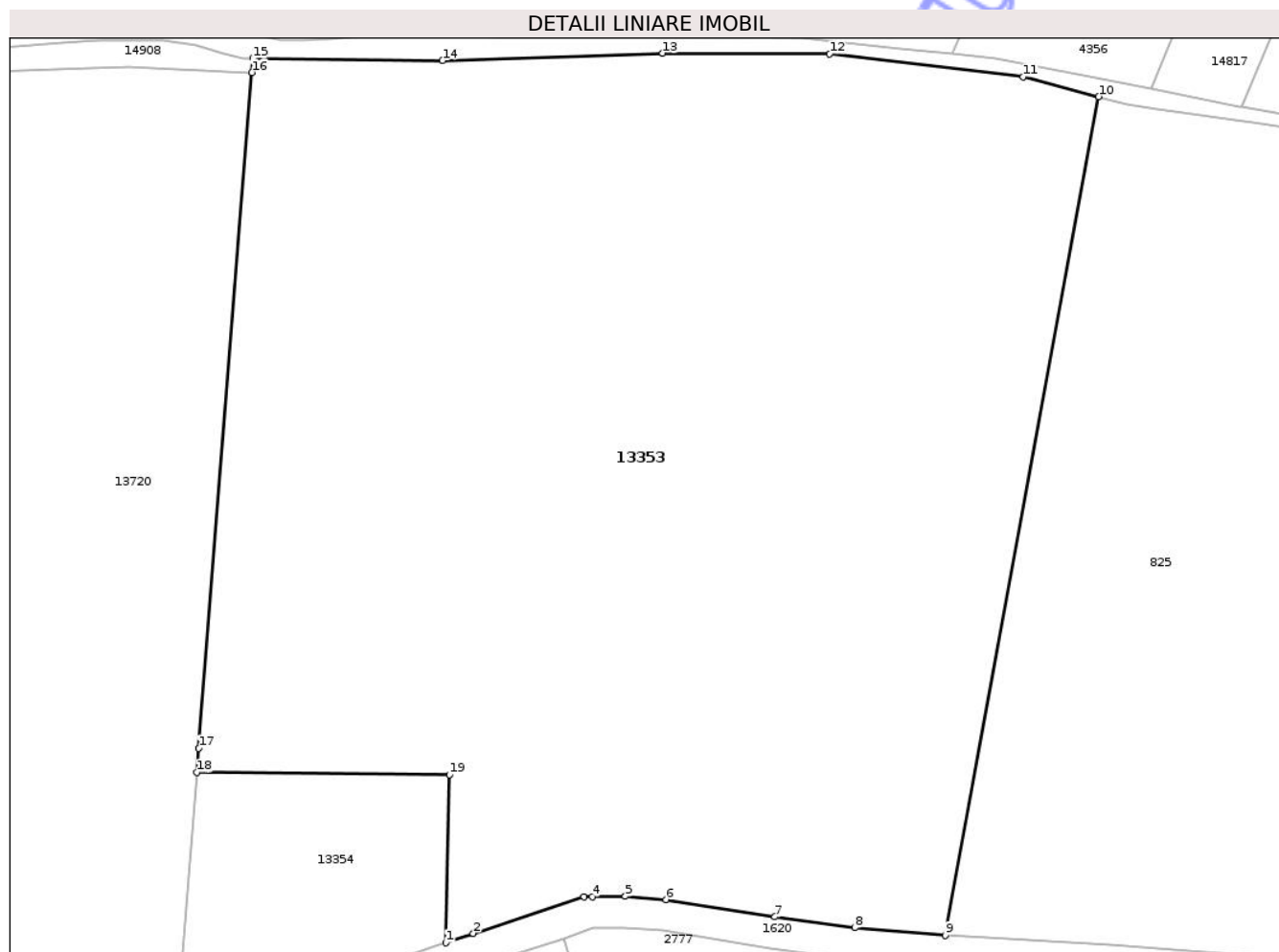
Inscrieri privind dezmembramintele dreptului de proprietate, drepturi reale de garanție și sarcini	Referințe
NU SUNT	

## Anexa Nr. 1 La Partea I

## Teren

Nr cadastral	Suprafața (mp)*	Observații / Referințe
55589	23.729	

\* Suprafața este determinată în planul de proiecție Stereo 70.



## Date referitoare la teren

Crt	Categorie folosință	Intra vilan	Suprafața (mp)	Tarla	Parcelă	Nr. topo	Observații / Referințe
1	arabil	DA	20.437	42	1233/7	-	
2	arabil	NU	1.792	42	1233/7	-	
3	faneata	NU	1.500	-	-	-	

## Lungime Segmente

1) Valorile lungimilor segmentelor sunt obținute din proiecție în plan.

Punct început	X / Y	Punct sfârșit	X / Y	Lungime segment (** (m)
1	470.644,875 557.070,084	2	470.650,104 557.071,863	5.523
2	470.650,104 557.071,863	3	470.671,199 557.078,862	22.226
3	470.671,199 557.078,862	4	470.672,817 557.078,876	1.618
4	470.672,817 557.078,876	5	470.679,099 557.078,929	6.282

Punct început	X / Y	Punct sfârșit	X / Y	Lungime segment (** (m)
5	470.679,099 557.078,929	6	470.686,836 557.078,321	7.761
6	470.686,836 557.078,321	7	470.707,608 557.075,009	21.034
7	470.707,608 557.075,009	8	470.722,814 557.072,957	15.344
8	470.722,814 557.072,957	9	470.740,038 557.071,468	17.288
9	470.740,038 557.071,468	10	470.769,299 557.231,251	162.44
10	470.769,299 557.231,251	11	470.754,953 557.235,023	14.834
11	470.754,953 557.235,023	12	470.718,047 557.239,355	37.159
12	470.718,047 557.239,355	13	470.686,218 557.239,514	31.829
13	470.686,218 557.239,514	14	470.644,274 557.238,118	41.967
14	470.644,274 557.238,118	15	470.608,128 557.238,565	36.149
15	470.608,128 557.238,565	16	470.607,916 557.235,869	2.704
16	470.607,916 557.235,869	17	470.597,785 557.107,115	129.152
17	470.597,785 557.107,115	18	470.597,424 557.102,526	4.603
18	470.597,424 557.102,526	19	470.645,554 557.102,081	48.132
19	470.645,554 557.102,081	1	470.644,875 557.070,084	32.004

\*\* Lungimile segmentelor sunt determinate în planul de proiecție Stereo 70 și sunt rotunjite la 1 milimetru.

\*\*\* Distanța dintre puncte este formată din segmente cumulate ce sunt mai mici decât valoarea 1 milimetru.



**DATE DESPRE IMOBILUL NR. 13354**

Oficiul de Cadastru și Publicitate Imobiliară MUREȘ  
Biroul de Cadastru și Publicitate Imobiliară Târgu Mureș

**A. Partea I. Descrierea imobilului**

TEREN Intravilan

Adresa: Loc. Corunca, Jud. Mureș

Nr. Crt	Nr cadastral Nr. topografic	Suprafața* (mp)	Observații / Referințe
A1	55588	2.000	Sector cadastral:5 Teren neimprejmuit;

**B. Partea II. Proprietari și acte**

Inscrieri privitoare la dreptul de proprietate și alte drepturi reale	Referințe
<b>85277 / 19/11/2020</b>	
Act Notarial nr. 3170, din 18/11/2020 emis de NP IVANUS-SUCEAVA Daniela Florina;	
B1	A1
Intabulare, drept de PROPRIETATE, dobandit prin Conventie, cota actuala 1/1, cota initiala 1/1	
1) CONTINENTAL ENERGY SRL, CIF:27884383	

**C. Partea III. SARCINI .**

Inscrieri privind dezmembramintele dreptului de proprietate, drepturi reale de garanție și sarcini	Referințe
NU SUNT	

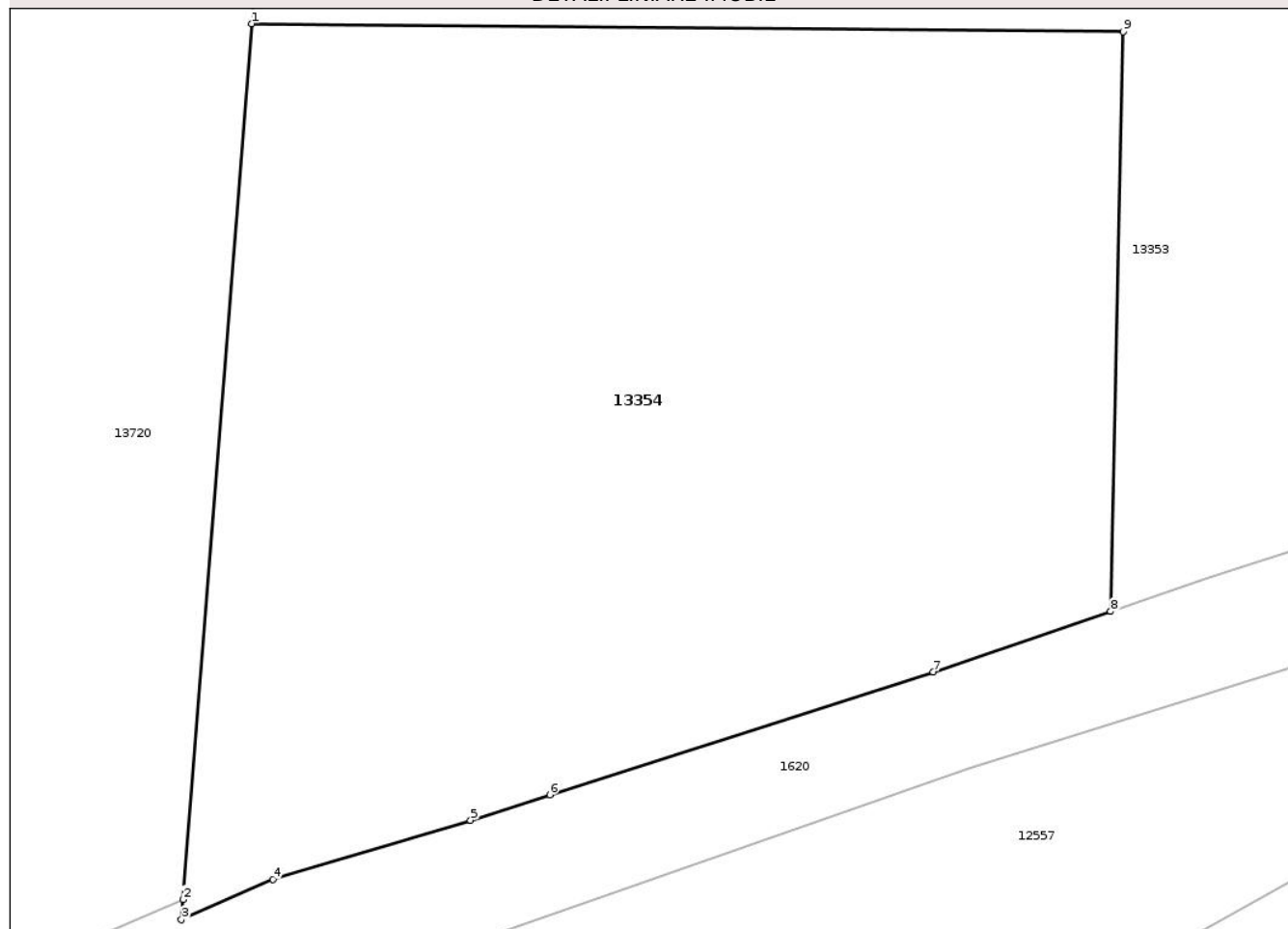
## Anexa Nr. 1 La Partea I

## Teren

Nr cadastral	Suprafața (mp)*	Observații / Referințe
55588	2.000	

\* Suprafața este determinată în planul de proiecție Stereo 70.

## DETALII LINIARE IMOBIL



## Date referitoare la teren

Crt	Categorie folosință	Intra vilan	Suprafața (mp)	Tarla	Parcelă	Nr. topo	Observații / Referințe
1	arabil	DA	2.000	42	1233/7	-	

## Lungime Segmente

1) Valorile lungimilor segmentelor sunt obținute din proiecție în plan.

Punct început	X / Y	Punct sfârșit	X / Y	Lungime segment (** (m)
1	470.597,424 557.102,526	2	470.593,62 557.054,185	48.49
2	470.593,62 557.054,185	3	470.593,533 557.053,073	1.115
3	470.593,533 557.053,073	4	470.598,597 557.055,302	5.533
4	470.598,597 557.055,302	5	470.609,507 557.058,567	11.388
5	470.609,507 557.058,567	6	470.613,882 557.059,967	4.594

Punct început	X / Y	Punct sfârşit	X / Y	Lungime segment (** (m)
6	470.613,882 557.059,967	7	470.635,069 557.066,748	22.246
7	470.635,069 557.066,748	8	470.644,875 557.070,084	10.358
8	470.644,875 557.070,084	9	470.645,554 557.102,081	32.004
9	470.645,554 557.102,081	1	470.597,424 557.102,526	48.132

\*\* Lungimile segmentelor sunt determinate în planul de proiecţie Stereo 70 şi sunt rotunjite la 1 milimetru.

\*\*\* Distanţa dintre puncte este formată din segmente cumulate ce sunt mai mici decât valoarea 1 milimetru.

Neutilizabil în Circuitul Civil





## DATE DESPRE IMOBILUL NR. 13357

Oficiul de Cadastru și Publicitate Imobiliară MUREȘ  
Biroul de Cadastru și Publicitate Imobiliară Târgu Mureș

## A. Partea I. Descrierea imobilului

TEREN Intravilan

Nr. CF vechi:55247

Adresa: Loc. Corunca, Str Salcamilor, Nr. 41, Jud. Mureș

Nr. Crt	Nr cadastral Nr. topografic	Suprafața* (mp)	Observații / Referințe
A1	55568	899	Sector cadastral:2 Teren neimprejmuit;

## Construcții

Crt	Nr cadastral Nr. topografic	Adresa	Observații / Referințe
A1.1		Loc. Corunca, Str Salcamilor, Nr. 41, Jud. Mureș	Nr. niveluri:1; S. construita la sol:72 mp; S. construita desfasurata:72 mp; Casa de locuit din caramida în regim "P", edificata în anul 1971 și extinsa în anul 1977 compusa din: 2 camere, bucatarie, camera, baie, antreu ? i hol.

## B. Partea II. Proprietari și acte

Inscrieri privitoare la dreptul de proprietate și alte drepturi reale		Referințe
<b>94407 / 23/12/2020</b>		
Act Notarial nr. 36, din 23/12/2020 emis de NP Benta Andrea-Loredana;		
B1	Intabulare, drept de PROPRIETATE, dobandit prin Succesiune, cota actuala 3/8, cota initiala 3/8 1) TOKES IREN, (bun propriu)	A1
Act Notarial nr. 37, din 23/12/2020 emis de NP Benta Andrea-Loredana;		
B2	Intabulare, drept de PROPRIETATE, dobandit prin Succesiune, cota actuala 5/8, cota initiala 5/8 1) TOKES IREN, (bun propriu)	A1
Act Notarial nr. 36, din 23/12/2020 emis de NP Benta Andrea-Loredana;		
B3	Intabulare, drept de PROPRIETATE, dobandit prin Succesiune, cota actuala 3/8, cota initiala 3/8 1) TOKES IREN, (bun propriu)	A1.1
Act Notarial nr. 37, din 23/12/2020 emis de NP Benta Andrea-Loredana;		
B4	Intabulare, drept de PROPRIETATE, dobandit prin Succesiune, cota actuala 5/8, cota initiala 5/8 1) TOKES IREN, (bun propriu)	A1.1

## C. Partea III. SARCINI .

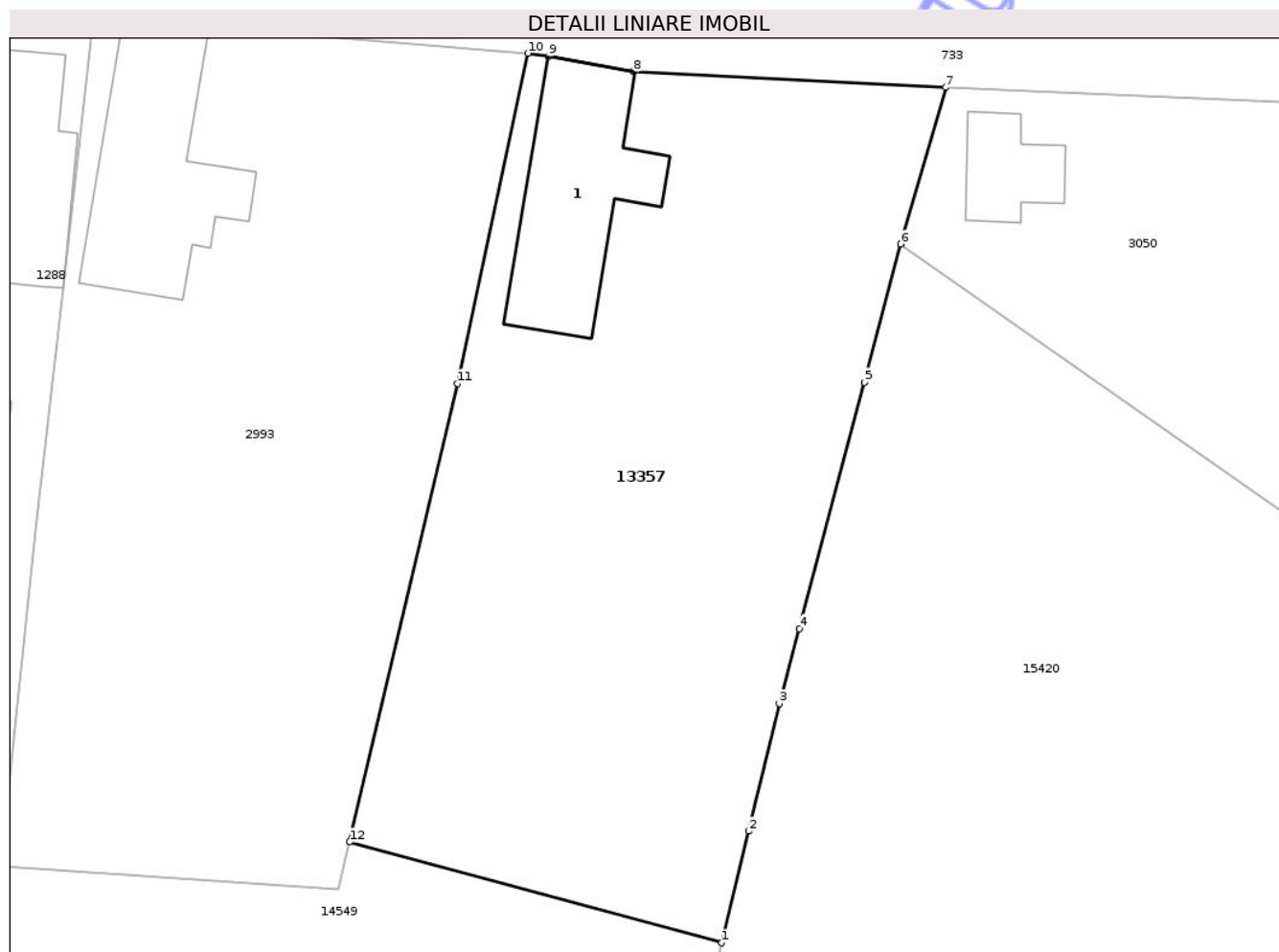
Inscrieri privind dezmembramintele dreptului de proprietate, drepturi reale de garanție și sarcini	Referințe
NU SUNT	

## Anexa Nr. 1 La Partea I

## Teren

Nr cadastral	Suprafața (mp)*	Observații / Referințe
55568	899	

\* Suprafața este determinată în planul de proiecție Stereo 70.



## Date referitoare la teren

Crt	Categorie folosință	Intra vilan	Suprafața (mp)	Tarla	Parcelă	Nr. topo	Observații / Referințe
1	curți constructii	DA	335	-	-	-	
2	arabil	DA	564	-	-	-	

## Date referitoare la construcții

Crt	Număr	Destinație construcție	Supraf. (mp)	Situație juridică	Observații / Referințe
A1.1		construcții de locuințe	72	Cu acte	Nr. niveluri:1; S. construita la sol:72 mp; S. construita desfasurata:72 mp; Casa de locuit din caramida în regim "P", edificata în anul 1971 și extinsa în anul 1977 compusa din: 2 camere, bucatarie, camera, baie, antreu și hol.

## Lungime Segmente

1) Valorile lungimilor segmentelor sunt obținute din proiecție în plan.

Punct început	X / Y	Punct sfârșit	X / Y	Lungime segment (** (m)
1	470.731,005 558.329,605	2	470.732,407 558.335,412	5.974
2	470.732,407 558.335,412	3	470.734,011 558.342,053	6.832

Punct început	X / Y	Punct sfârșit	X / Y	Lungime segment (** (m)
3	470.734,011 558.342,053	4	470.735,045 558.345,962	4.043
4	470.735,045 558.345,962	5	470.738,437 558.358,781	13.26
5	470.738,437 558.358,781	6	470.740,34 558.365,972	7.439
6	470.740,34 558.365,972	7	470.742,678 558.374,133	8.489
7	470.742,678 558.374,133	8	470.726,426 558.374,942	16.272
8	470.726,426 558.374,942	9	470.721,971 558.375,757	4.529
9	470.721,971 558.375,757	10	470.720,906 558.375,906	1.075
10	470.720,906 558.375,906	11	470.717,252 558.358,723	17.567
11	470.717,252 558.358,723	12	470.711,625 558.334,85	24.527
12	470.711,625 558.334,85	1	470.731,005 558.329,605	20.077

\*\* Lungimile segmentelor sunt determinate în planul de proiecție Stereo 70 și sunt rotunjite la 1 milimetru.

\*\*\* Distanța dintre puncte este formată din segmente cumulate ce sunt mai mici decât valoarea 1 milimetru.



**DATE DESPRE IMOBILUL NR. 13359**

Oficiul de Cadastru și Publicitate Imobiliară MUREȘ  
Biroul de Cadastru și Publicitate Imobiliară Târgu Mureș

**A. Partea I. Descrierea imobilului**

TEREN Intravilan

Adresa: Loc. Corunca, Str De Jos, Nr. 85, Jud. Mureș

Nr. Crt	Nr cadastral Nr. topografic	Suprafața* (mp)	Observații / Referințe
A1	55566	338	Sector cadastral:4 Teren neimprejmuit;

**Construcții**

Crt	Nr cadastral Nr. topografic	Adresa	Observații / Referințe
A1.1		Loc. Corunca, Str De Jos, Nr. 85, Jud. Mureș	Nr. niveluri:2; S. construita la sol:73 mp; S. construita desfasurata:85 mp; Casa de locuit din caramida acoperita cu tabla lindab construita in 1968 compusa din: - 1 camera, 1 sufragerie, 1 hol, 1 camera, 1 bucatarie, 1baie, 1 pivnita
A1.2		Loc. Corunca, Str De Jos, Nr. 85, Jud. Mureș	Nr. niveluri:1; S. construita la sol:14 mp; S. construita desfasurata:14 mp; Magazie

**B. Partea II. Proprietari și acte**

Inscrieri privitoare la dreptul de proprietate și alte drepturi reale		Referințe
<b>92345 / 16/12/2020</b>		
Act Administrativ nr. 2906, din 10/10/2011 emis de Primaria com Corunca (documentatie cadastrala avizata de catre OCPI);		
B1	Intabulare, drept de PROPRIETATE, dobandit prin Construire, cota actuala 1/1, cota initiala 1/1 1) STROIA ANTON	A1.1, A1.2
Act Notarial nr. 114, din 16/06/2014 emis de NP Suceava Corina;		
B2	Intabulare, drept de PROPRIETATE, dobandit prin Succesiune, cota actuala 1/1, cota initiala 1/1 1) STROIA ANTON	A1

**C. Partea III. SARCINI .**

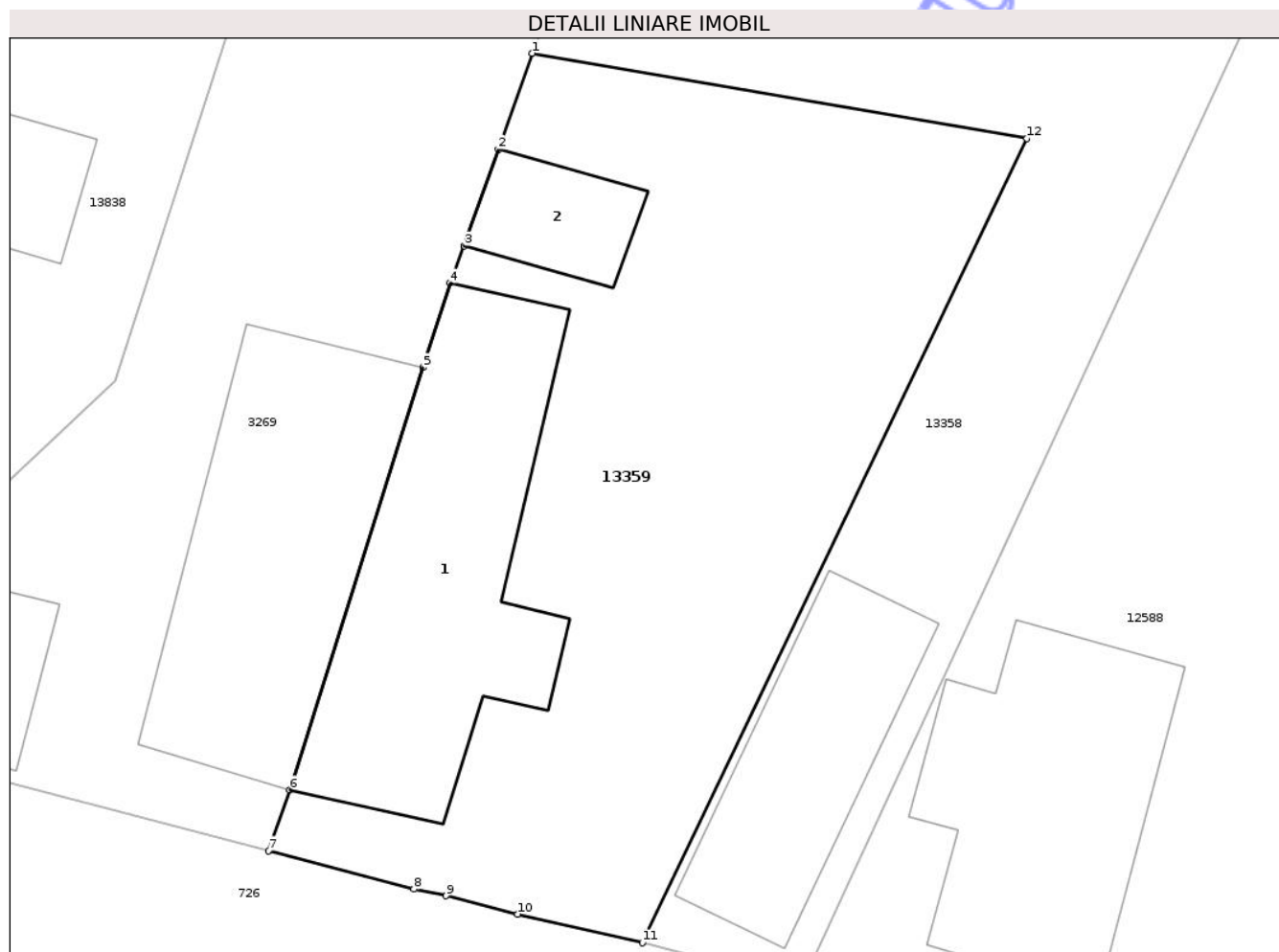
Inscrieri privind dezmembramintele dreptului de proprietate, drepturi reale de garanție și sarcini	Referințe
NU SUNT	

## Anexa Nr. 1 La Partea I

## Teren

Nr cadastral	Suprafața (mp)*	Observații / Referințe
55566	338	

\* Suprafața este determinată în planul de proiecție Stereo 70.



## Date referitoare la teren

Crt	Categorie folosință	Intra vilan	Suprafața (mp)	Tarla	Parcelă	Nr. topo	Observații / Referințe
1	curți constructii	DA	338	54	149	-	

## Date referitoare la construcții

Crt	Număr	Destinație construcție	Supraf. (mp)	Situație juridică	Observații / Referințe
A1.1		construcții de locuințe	73	Cu acte	Nr. niveluri:2; S. construita la sol:73 mp; S. construita desfasurata:85 mp; Casa de locuit din caramida acoperita cu tabla lindab construita in 1968 compusa din: - 1 camera, 1 sufragerie, 1 hol, 1 camera, 1 bucatarie, 1baie, 1 pivnita
A1.2		construcții anexa	14	Cu acte	Nr. niveluri:1; S. construita la sol:14 mp; S. construita desfasurata:14 mp; Magazie

## Lungime Segmente

1) Valorile lungimilor segmentelor sunt obținute din proiecție în plan.

Punct început	X / Y	Punct sfârșit	X / Y	Lungime segment (** (m)
1	471.481,046 557.748,734	2	471.480,03 557.745,865	3.044

Punct început	X / Y	Punct sfârșit	X / Y	Lungime segment (** (m)
2	471.480,03 557.745,865	3	471.479,012 557.742,991	3.049
3	471.479,012 557.742,991	4	471.478,583 557.741,88	1.191
4	471.478,583 557.741,88	5	471.477,783 557.739,356	2.648
5	471.477,783 557.739,356	6	471.473,791 557.726,755	13.218
6	471.473,791 557.726,755	7	471.473,16 557.724,94	1.922
7	471.473,16 557.724,94	8	471.477,5 557.723,79	4.49
8	471.477,5 557.723,79	9	471.478,47 557.723,59	0.99
9	471.478,47 557.723,59	10	471.480,602 557.723,044	2.201
10	471.480,602 557.723,044	11	471.484,33 557.722,19	3.825
11	471.484,33 557.722,19	12	471.495,814 557.746,187	26.603
12	471.495,814 557.746,187	1	471.481,046 557.748,734	14.986

\*\* Lungimile segmentelor sunt determinate în planul de proiecție Stereo 70 și sunt rotunjite la 1 milimetru.

\*\*\* Distanța dintre puncte este formată din segmente cumulate ce sunt mai mici decât valoarea 1 milimetru.



**DATE DESPRE IMOBILUL NR. 13362**

Oficiul de Cadastru și Publicitate Imobiliară MUREȘ  
Biroul de Cadastru și Publicitate Imobiliară Târgu Mureș

**A. Partea I. Descrierea imobilului**

TEREN Intravilan

Adresa: Loc. Corunca, Str Rasaritului, Nr. 59, Jud. Mureș

Nr. Crt	Nr cadastral Nr. topografic	Suprafața* (mp)	Observații / Referințe
A1	55385	1.244	Sector cadastral:8 Teren neimprejmuit;

**B. Partea II. Proprietari și acte**

Inscrieri privitoare la dreptul de proprietate și alte drepturi reale	Referințe
<b>89252 / 07/12/2020</b>	
Act Notarial nr. 3526, din 15/12/2014 emis de NP Logigan Maria;	
B1	A1
Intabulare, drept de PROPRIETATE, dobândit prin Conventie, cota actuala 1/1, cota initiala 1/1	
1) S.C. MOLIDSILVA PROD S.R.L., CIF:6593365, ( bun social)	

**C. Partea III. SARCINI .**

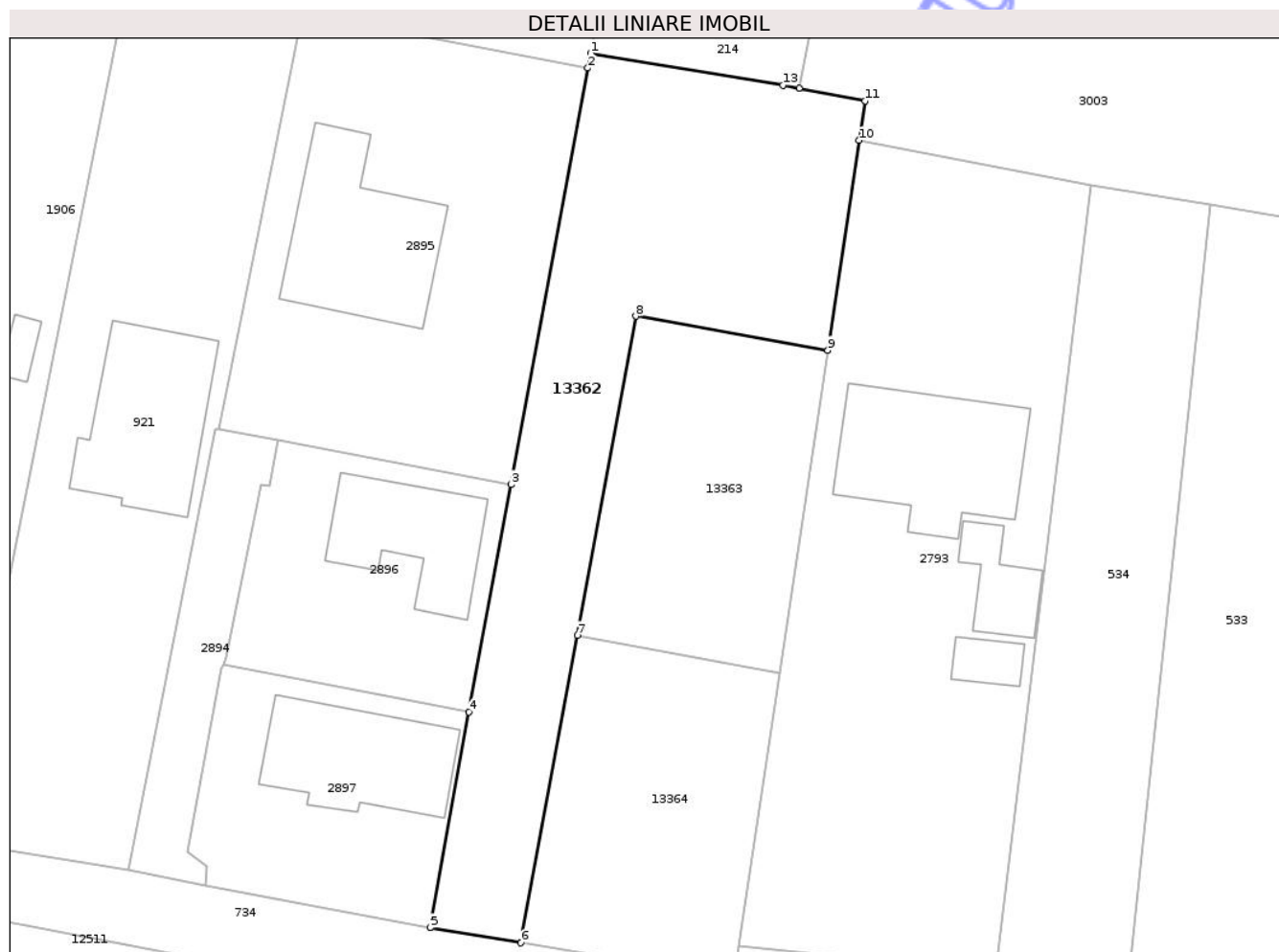
Inscrieri privind dezmembramintele dreptului de proprietate, drepturi reale de garanție și sarcini	Referințe
NU SUNT	

## Anexa Nr. 1 La Partea I

## Teren

Nr cadastral	Suprafața (mp)*	Observații / Referințe
55385	1.244	

\* Suprafața este determinată în planul de proiecție Stereo 70.



## Date referitoare la teren

Crt	Categorie folosință	Intra vilan	Suprafața (mp)	Tarla	Parcelă	Nr. topo	Observații / Referințe
1	arabil	DA	1.244	-	-	-	

## Lungime Segmente

1) Valorile lungimilor segmentelor sunt obținute din proiecție în plan.

Punct început	X / Y	Punct sfârșit	X / Y	Lungime segment (** (m)
1	471.614,699 556.513,611	2	471.614,432 556.512,167	1.468
2	471.614,432 556.512,167	3	471.606,901 556.471,485	41.373
3	471.606,901 556.471,485	4	471.602,811 556.449,284	22.575
4	471.602,811 556.449,284	5	471.599,006 556.428,226	21.399
5	471.599,006 556.428,226	6	471.607,884 556.426,743	9.001

Punct început	X / Y	Punct sfârșit	X / Y	Lungime segment (** (m)
6	471.607,884 556.426,743	7	471.613,4 556.456,759	30.519
7	471.613,4 556.456,759	8	471.619,128 556.487,927	31.69
8	471.619,128 556.487,927	9	471.637,877 556.484,613	19.04
9	471.637,877 556.484,613	10	471.640,955 556.505,103	20.72
10	471.640,955 556.505,103	11	471.641,536 556.508,969	3.909
11	471.641,536 556.508,969	12	471.635,067 556.510,198	6.585
12	471.635,067 556.510,198	13	471.633,487 556.510,498	1.608
13	471.633,487 556.510,498	1	471.614,699 556.513,611	19.044

\*\* Lungimile segmentelor sunt determinate în planul de proiecție Stereo 70 și sunt rotunjite la 1 milimetru.

\*\*\* Distanța dintre puncte este formată din segmente cumulate ce sunt mai mici decât valoarea 1 milimetru.



**DATE DESPRE IMOBILUL NR. 13363**

Oficiul de Cadastru și Publicitate Imobiliară MUREȘ  
Biroul de Cadastru și Publicitate Imobiliară Târgu Mureș

**A. Partea I. Descrierea imobilului**

TEREN Intravilan

Adresa: Loc. Corunca, Str Rasaritului, Nr. 59, Jud. Mureș

Nr. Crt	Nr cadastral Nr. topografic	Suprafața* (mp)	Observații / Referințe
A1	55384	622	Sector cadastral:8 Teren neimprejmuit;

**B. Partea II. Proprietari și acte**

Inscrieri privitoare la dreptul de proprietate și alte drepturi reale	Referințe
<b>89252 / 07/12/2020</b>	
Act Notarial nr. 3526, din 15/12/2014 emis de NP Logigan Maria;	
B1	A1
Intabulare, drept de PROPRIETATE, dobândit prin Conventie, cota actuala 1/1, cota initiala 1/1	
1) S.C. MOLIDSILVA PROD S.R.L., CIF:6593365, ( bun social)	

**C. Partea III. SARCINI .**

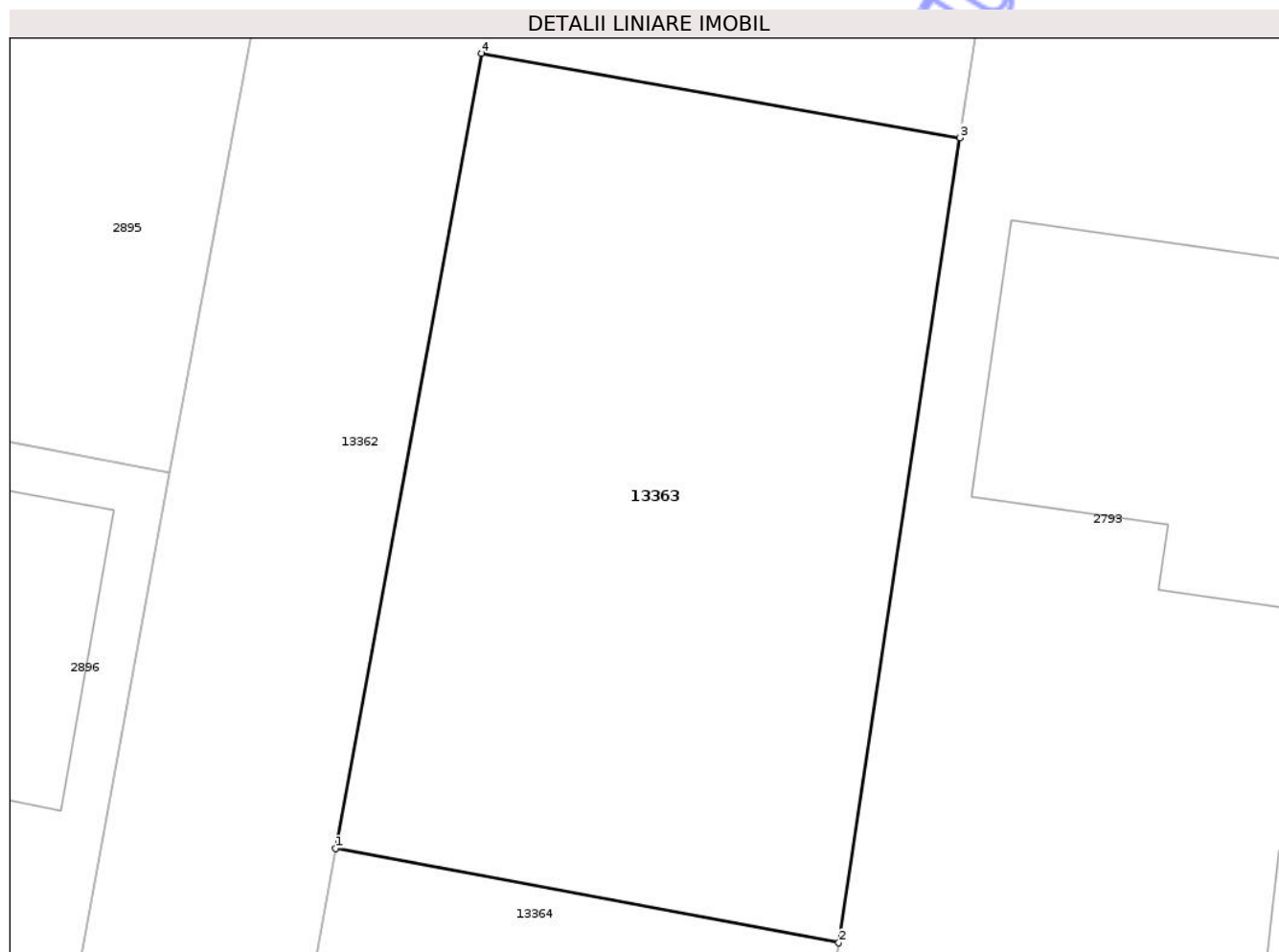
Inscrieri privind dezmembramintele dreptului de proprietate, drepturi reale de garanție și sarcini	Referințe
NU SUNT	

## Anexa Nr. 1 La Partea I

## Teren

Nr cadastral	Suprafața (mp)*	Observații / Referințe
55384	622	

\* Suprafața este determinată în planul de proiecție Stereo 70.



## Date referitoare la teren

Crt	Categorie folosință	Intra vilan	Suprafața (mp)	Tarla	Parcelă	Nr. topo	Observații / Referințe
1	arabil	DA	622	-	-	-	

## Lungime Segmente

1) Valorile lungimilor segmentelor sunt obținute din proiecție în plan.

Punct început	X / Y	Punct sfârșit	X / Y	Lungime segment (** (m)
1	471.613,4 556.456,759	2	471.633,136 556.453,064	20.079
2	471.633,136 556.453,064	3	471.637,877 556.484,613	31.903
3	471.637,877 556.484,613	4	471.619,128 556.487,927	19.04
4	471.619,128 556.487,927	1	471.613,4 556.456,759	31.69

\*\* Lungimile segmentelor sunt determinate în planul de proiecție Stereo 70 și sunt rotunjite la 1 milimetru.

\*\*\* Distanţa dintre puncte este formată din segmente cumulate ce sunt mai mici decât valoarea 1 milimetru.

Neutilizabil în Circuitul  
Civil



**DATE DESPRE IMOBILUL NR. 13364**

Oficiul de Cadastru și Publicitate Imobiliară MUREȘ  
Biroul de Cadastru și Publicitate Imobiliară Târgu Mureș

**A. Partea I. Descrierea imobilului**

TEREN Intravilan

Adresa: Loc. Corunca, Str Rasaritului, Nr. 59, Jud. Mureș

Nr. Crt	Nr cadastral Nr. topografic	Suprafața* (mp)	Observații / Referințe
A1	55383	624	Sector cadastral:8 Teren neimprejmuit;

**B. Partea II. Proprietari și acte**

Inscrieri privitoare la dreptul de proprietate și alte drepturi reale	Referințe
<b>89252 / 07/12/2020</b>	
Act Notarial nr. 3526, din 15/12/2014 emis de NP Logigan Maria;	
B1	A1
Intabulare, drept de PROPRIETATE, dobândit prin Conventie, cota actuala 1/1, cota initiala 1/1	
1) S.C. MOLIDSILVA PROD S.R.L., CIF:6593365, ( bun social)	

**C. Partea III. SARCINI .**

Inscrieri privind dezmembramintele dreptului de proprietate, drepturi reale de garanție și sarcini	Referințe
NU SUNT	

## Anexa Nr. 1 La Partea I

## Teren

Nr cadastral	Suprafața (mp)*	Observații / Referințe
55383	624	

\* Suprafața este determinată în planul de proiecție Stereo 70.

## DETALII LINIARE IMOBIL



## Date referitoare la teren

Crt	Categorie folosință	Intravilan	Suprafața (mp)	Tarla	Parcelă	Nr. topo	Observații / Referințe
1	arabil	DA	624	-	-	-	

## Lungime Segmente

1) Valorile lungimilor segmentelor sunt obținute din proiecție în plan.

Punct început	X / Y	Punct sfârșit	X / Y	Lungime segment (** (m)
1	471.613,4 556.456,759	2	471.607,884 556.426,743	30.519
2	471.607,884 556.426,743	3	471.628,651 556.423,275	21.055
3	471.628,651 556.423,275	4	471.629,134 556.426,426	3.188
4	471.629,134 556.426,426	5	471.633,136 556.453,064	26.937
5	471.633,136 556.453,064	1	471.613,4 556.456,759	20.079

\*\* Lungimile segmentelor sunt determinate în planul de proiecție Stereo 70 și sunt rotunjite la 1 milimetru.

\*\*\* Distanța dintre puncte este formată din segmente cumulate ce sunt mai mici decât valoarea 1 milimetru.

Neutilizabil în Circuitul  
Civil



**DATE DESPRE IMOBILUL NR. 13366**

Oficiul de Cadastru și Publicitate Imobiliară MUREȘ  
Biroul de Cadastru și Publicitate Imobiliară Târgu Mureș

**A. Partea I. Descrierea imobilului**

TEREN Intravilan

Adresa: Loc. Corunca, Str Substejaris, Nr. 3, Jud. Mureș

Nr. Crt	Nr cadastral Nr. topografic	Suprafața* (mp)	Observații / Referințe
A1	55082	761	Sector cadastral:7 Teren neimprejmuit;

**B. Partea II. Proprietari și acte**

Inscrieri privitoare la dreptul de proprietate și alte drepturi reale	Referințe
<b>93800 / 21/12/2020</b>	
Act Notarial nr. 320, din 30/01/2018 emis de NP HOLBACH ANNA-MARIA;	
B1	A1
Intabulare, drept de PROPRIETATE, dobandit prin Conventie, cota actuala 1/1, cota initiala 1/1	
1) ESC ESTATE S.R.L., CIF:38316508, (bun social)	

**C. Partea III. SARCINI .**

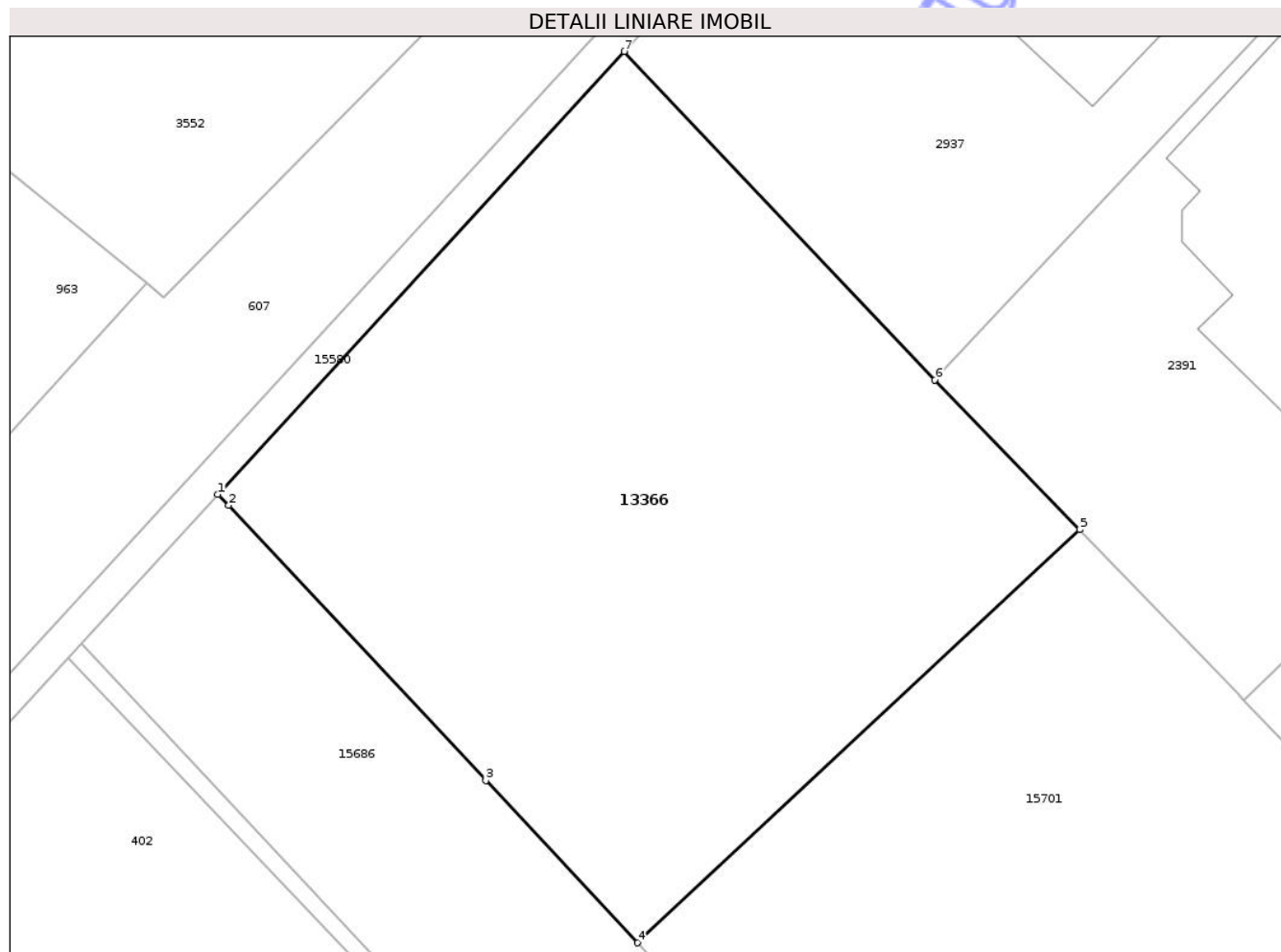
Inscrieri privind dezmembramintele dreptului de proprietate, drepturi reale de garanție și sarcini	Referințe
NU SUNT	

## Anexa Nr. 1 La Partea I

## Teren

Nr cadastral	Suprafața (mp)*	Observații / Referințe
55082	761	

\* Suprafața este determinată în planul de proiecție Stereo 70.



## Date referitoare la teren

Crt	Categorie folosință	Intra vilan	Suprafața (mp)	Tarla	Parcelă	Nr. topo	Observații / Referințe
1	arabil	DA	761	44	1269/7/12/2	-	

## Lungime Segmente

1) Valorile lungimilor segmentelor sunt obținute din proiecție în plan.

Punct început	X / Y	Punct sfârșit	X / Y	Lungime segment (** (m)
1	470.490,081 556.680,707	2	470.490,567 556.680,225	0.684
2	470.490,567 556.680,225	3	470.502,032 556.667,964	16.786
3	470.502,032 556.667,964	4	470.508,79 556.660,737	9.894
4	470.508,79 556.660,737	5	470.528,507 556.679,145	26.974
5	470.528,507 556.679,145	6	470.522,055 556.685,804	9.272

Punct început	X / Y	Punct sfârșit	X / Y	Lungime segment (** (m)
6	470.522,055 556.685,804	7	470.508,208 556.700,446	20.153
7	470.508,208 556.700,446	1	470.490,081 556.680,707	26.8

\*\* Lungimile segmentelor sunt determinate în planul de proiecție Stereo 70 și sunt rotunjite la 1 milimetru.

\*\*\* Distanța dintre puncte este formată din segmente cumulate ce sunt mai mici decât valoarea 1 milimetru.

Neutilizabil în Circuitul Civil





## DATE DESPRE IMOBILUL NR. 13367

Oficiul de Cadastru și Publicitate Imobiliară MUREȘ  
Biroul de Cadastru și Publicitate Imobiliară Târgu Mureș

## A. Partea I. Descrierea imobilului

Nr. CF vechi:1526/N  
Nr. cadastral vechi:379-904

TEREN Intravilan

Adresa: Loc. Corunca, Str Pasajul Morii, Nr. 3, Jud. Mureș

Nr. Crt	Nr cadastral Nr. topografic	Suprafața* (mp)	Observații / Referințe
A1	51076	6.195	Sector cadastral:2 Teren imprejmuit;

## Construcții

Crt	Nr cadastral Nr. topografic	Adresa	Observații / Referințe
A1.1		Loc. Corunca, Str Pasajul Morii, Nr. 3, Jud. Mureș	Nr. niveluri:3; S. construita la sol:498 mp; Moara supraetajata din caramida acoperita cu tigle cu 3 nivele; 1 depozit; 3 compartimente; 1 vestiar; 1 birou.
A1.2		Loc. Corunca, Str Pasajul Morii, Nr. 3, Jud. Mureș	Nr. niveluri:1; S. construita la sol:103 mp; Remiza.
A1.3		Loc. Corunca, Str Pasajul Morii, Nr. 3, Jud. Mureș	Nr. niveluri:1; S. construita la sol:985 mp; Hala cu 2 compartimente;.
A1.4		Loc. Corunca, Str Pasajul Morii, Nr. 3, Jud. Mureș	Nr. niveluri:1; S. construita la sol:162 mp; Pod bascula si casa cantarului.

## B. Partea II. Proprietari și acte

Inscrieri privitoare la dreptul de proprietate și alte drepturi reale		Referințe
<b>1935 / 05/02/1998</b>		
Act Notarial nr. 86, din 01/01/1998 emis de BNP Balgaradean Eva Stela;		
B1	Intabulare, drept de PROPRIETATE, dobandit prin Conventie, cota actuala 2/10, cota initiala 2/10 1) KADAR LAJOS, (bun propriu)	A1.1
<b>7042 / 01/04/2003</b>		
Act Notarial nr. 2625, din 18/12/2002 emis de BNP Nagy Gabriella ((încheiere nr. 25024/01.12.2002) si cumparare c.v.c. aut. nr. 644/31.03.2003);		
B2	Intabulare, drept de PROPRIETATE, dobandit prin Conventie, cota actuala 10/10, cota initiala 1/1 1) S.C. "LEX PRES-COM" S.R.L., CIF:5864474	A1
B3	Intabulare, drept de PROPRIETATE, dobandit prin Conventie, cota actuala 10/10, cota initiala 1/1 1) S.C. "LEX PRES-COM" S.R.L., CIF:5864474	A1.2, A1.3, A1.4
<b>34444 / 21/06/2007</b>		
Act Notarial nr. 1395, din 20/06/2007 emis de BNP Nagy Gabriella;		
B4	Intabulare, drept de PROPRIETATE, dobandit prin Conventie, cota actuala 3/20, cota initiala 3/10 1) SZEKELY ENIKO	A1.1
B5	Intabulare, drept de PROPRIETATE, dobandit prin Conventie, cota actuala 3/10, cota initiala 3/10 1) KADAR LAJOS, (bun propriu) 2) KADAR ERZSEBET, (bun comun)	A1.1
<b>91828 / 15/12/2020</b>		
Act Notarial nr. 145, din 08/10/2020 emis de NP Nagy Gabriella;		
B6	Intabulare, drept de PROPRIETATE, dobandit prin Succesiune, cota actuala 14/160, cota initiala 14/160 1) SZEKELY ENIKO, (bun propriu)	A1.1
B7	Intabulare, drept de PROPRIETATE, dobandit prin Succesiune, cota actuala 21/160, cota initiala 21/160 1) SZEKELY BOTOND, (bun propriu)	A1.1
B8	Intabulare, drept de PROPRIETATE, dobandit prin Succesiune, cota actuala 21/160, cota initiala 21/160 1) ILYES-TOTH BEATA, (bun propriu)	A1.1

**C. Partea III. SARCINI .**

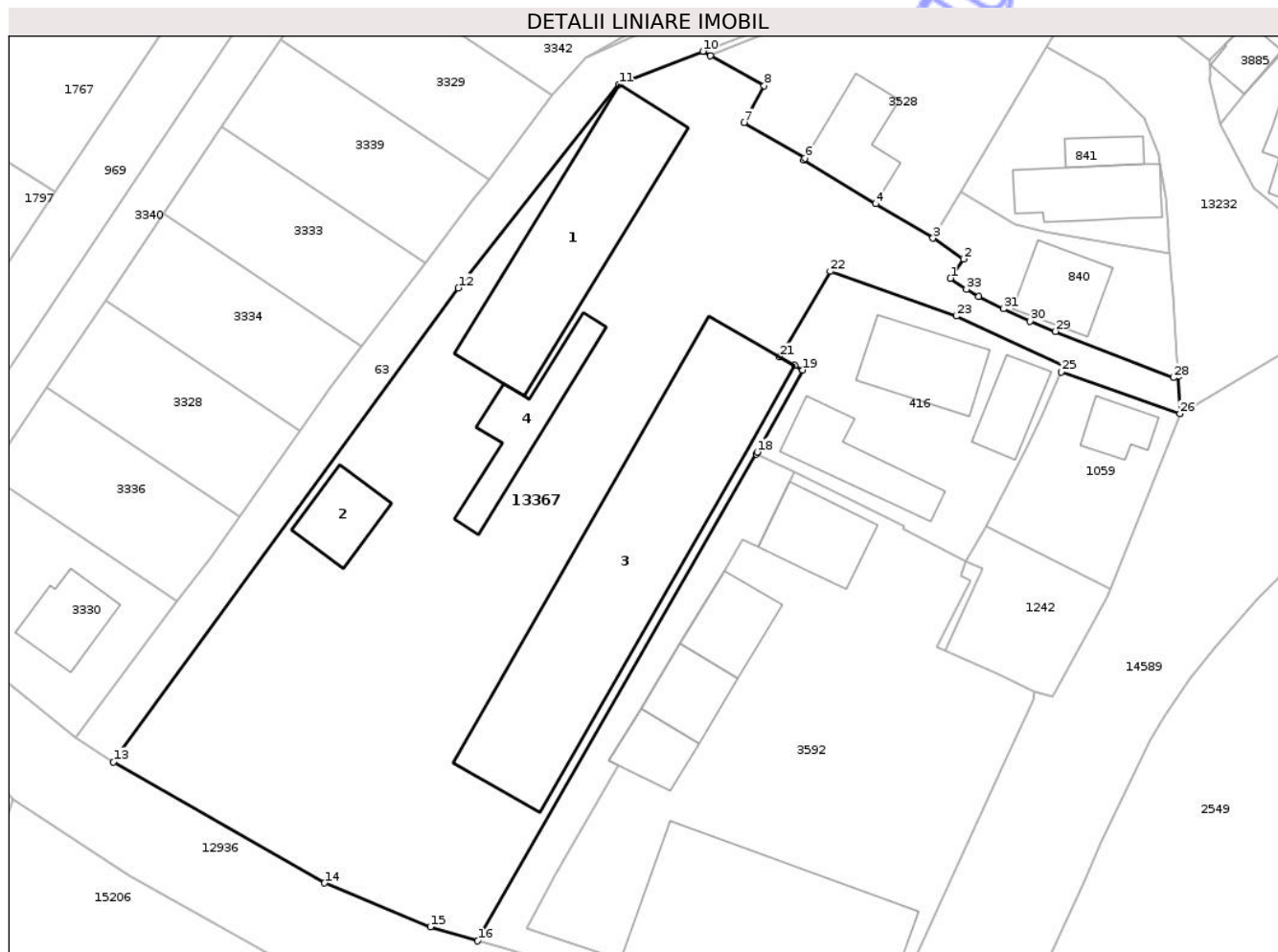
Inscrieri privind dezmembramintele dreptului de proprietate, drepturi reale de garanție și sarcini	Referințe
NU SUNT	

Neutilizabil în Circuitul  
Civil

**Anexa Nr. 1 La Partea I****Teren**

Nr cadastral	Suprafața (mp)*	Observații / Referințe
51076	6.195	

\* Suprafața este determinată în planul de proiecție Stereo 70.

**Date referitoare la teren**

Crt	Categorie folosință	Intra vilan	Suprafața (mp)	Tarla	Parcelă	Nr. topo	Observații / Referințe
1	curti constructii	DA	6.195	-	-	877/1; 11/6/4	

**Date referitoare la construcții**

Crt	Număr	Destinație construcție	Supraf. (mp)	Situație juridică	Observații / Referințe
A1.1		construcții industriale și edilitare	498	Cu acte	Nr. niveluri:3; S. construită la sol:498 mp; Moara supraetajată din caramida acoperită cu țigle cu 3 nivele; 1 depozit; 3 compartimente; 1 vestiar; 1 birou.
A1.2		construcții anexa	103	Cu acte	Nr. niveluri:1; S. construită la sol:103 mp; Remiza.
A1.3		construcții industriale și edilitare	985	Cu acte	Nr. niveluri:1; S. construită la sol:985 mp; Hala cu 2 compartimente;
A1.4		construcții anexa	162	Cu acte	Nr. niveluri:1; S. construită la sol:162 mp; Pod bascula și casa cântarului.

## Lungime Segmente

1) Valorile lungimilor segmentelor sunt obținute din proiecție în plan.

Punct început	X / Y	Punct sfârșit	X / Y	Lungime segment (** (m)
1	470.510,55 557.898,24	2	470.512,351 557.900,909	3.22
3	470.508,131 557.903,813	4	470.500,156 557.908,593	9.298
5	470.490,135 557.914,678	6	470.490,292 557.914,937	0.303
7	470.481,837 557.919,906	8	470.484,652 557.925,013	5.831
9	470.477,165 557.929,197	10	470.476,113 557.929,785	1.205
11	470.464,424 557.925,16	12	470.442,082 557.896,878	36.042
13	470.394,104 557.830,982	14	470.423,486 557.814,163	33.855
15	470.438,184 557.808,049	16	470.444,782 557.806,116	6.875
17	470.483,52 557.873,81	18	470.483,662 557.874,059	0.287
19	470.490,019 557.885,487	20	470.488,928 557.886,112	1.257
21	470.486,811 557.887,323	22	470.493,833 557.899,191	13.79
23	470.511,396 557.892,985	24	470.526,331 557.886,088	16.451
25	470.525,946 557.885,209	26	470.542,487 557.879,395	17.533
27	470.542,27 557.884,61	28	470.541,55 557.884,42	0.745
29	470.525,16 557.890,84	30	470.521,65 557.892,25	3.783
31	470.517,93 557.894,0	32	470.514,51 557.895,7	3.819
33	470.512,78 557.896,74	1	470.510,55 557.898,24	2.688

Punct început	X / Y	Punct sfârșit	X / Y	Lungime segment (** (m)
2	470.512,351 557.900,909	3	470.508,131 557.903,813	5.123
4	470.500,156 557.908,593	5	470.490,135 557.914,678	11.724
6	470.490,292 557.914,937	7	470.481,837 557.919,906	9.807
8	470.484,652 557.925,013	9	470.477,165 557.929,197	8.577
10	470.476,113 557.929,785	11	470.464,424 557.925,16	12.571
12	470.442,082 557.896,878	13	470.394,104 557.830,982	81.512
14	470.423,486 557.814,163	15	470.438,184 557.808,049	15.919
16	470.444,782 557.806,116	17	470.483,52 557.873,81	77.994
18	470.483,662 557.874,059	19	470.490,019 557.885,487	13.077
20	470.488,928 557.886,112	21	470.486,811 557.887,323	2.439
22	470.493,833 557.899,191	23	470.511,396 557.892,985	18.627
24	470.526,331 557.886,088	25	470.525,946 557.885,209	0.96
26	470.542,487 557.879,395	27	470.542,27 557.884,61	5.22
28	470.541,55 557.884,42	29	470.525,16 557.890,84	17.603
30	470.521,65 557.892,25	31	470.517,93 557.894,0	4.111
32	470.514,51 557.895,7	33	470.512,78 557.896,74	2.019

\*\* Lungimile segmentelor sunt determinate în planul de proiecție Stereo 70 și sunt rotunjite la 1 milimetru.

\*\*\* Distanța dintre puncte este formată din segmente cumulate ce sunt mai mici decât valoarea 1 milimetru.

**DATE DESPRE IMOBILUL NR. 13370**

Oficiul de Cadastru și Publicitate Imobiliară MUREȘ  
Biroul de Cadastru și Publicitate Imobiliară Târgu Mureș

**A. Partea I. Descrierea imobilului**

TEREN Intravilan

Nr. CF vechi:2247/CORUNCA

Adresa: Loc. Corunca, Str Transilvania, Nr. 36, Jud. Mureș

Nr. Crt	Nr cadastral Nr. topografic	Suprafața* (mp)	Observații / Referințe
A1	52461	868	Sector cadastral:9 Teren neimprejmuit; diferenta de suprafata se regaseste la id 2020

**Construcții**

Crt	Nr cadastral Nr. topografic	Adresa	Observații / Referințe
A1.1	0	Loc. Corunca, Str Transilvania, Nr. 36, Jud. Mureș	Nr. niveluri:2; S. construita la sol:101 mp; casa de locuit construita din caramida acoperita cu placi ondulate compusa din: - la parter: - 1 camera. 1 bucatarie. 1 baie. 1 camara; - la etaj: - 2 camere. pivnita. garaj. bucatarie de vara

**B. Partea II. Proprietari și acte**

Inscrieri privitoare la dreptul de proprietate și alte drepturi reale		Referințe
<b>12767 / 13/08/1996</b>		
Act Notarial nr. 1439, din 13/08/1996 emis de Notariatul de Stat (evidentiere constructii in baza procesului verbal cu nr.217/2004 eliberat de Primaria Livezeni si autorizatie de construire cu nr.6/2004 ; incheiere nr. 7085/29.03.2004);		
B1	Intabulare, drept de PROPRIETATE, dobandit prin Conventie, cota actuala 1/1, cota initiala 1/1 1) TUSINEANU ALECSANDRU, si sotia 2) TUSINEANU ANA	A1, A1.1

**C. Partea III. SARCINI .**

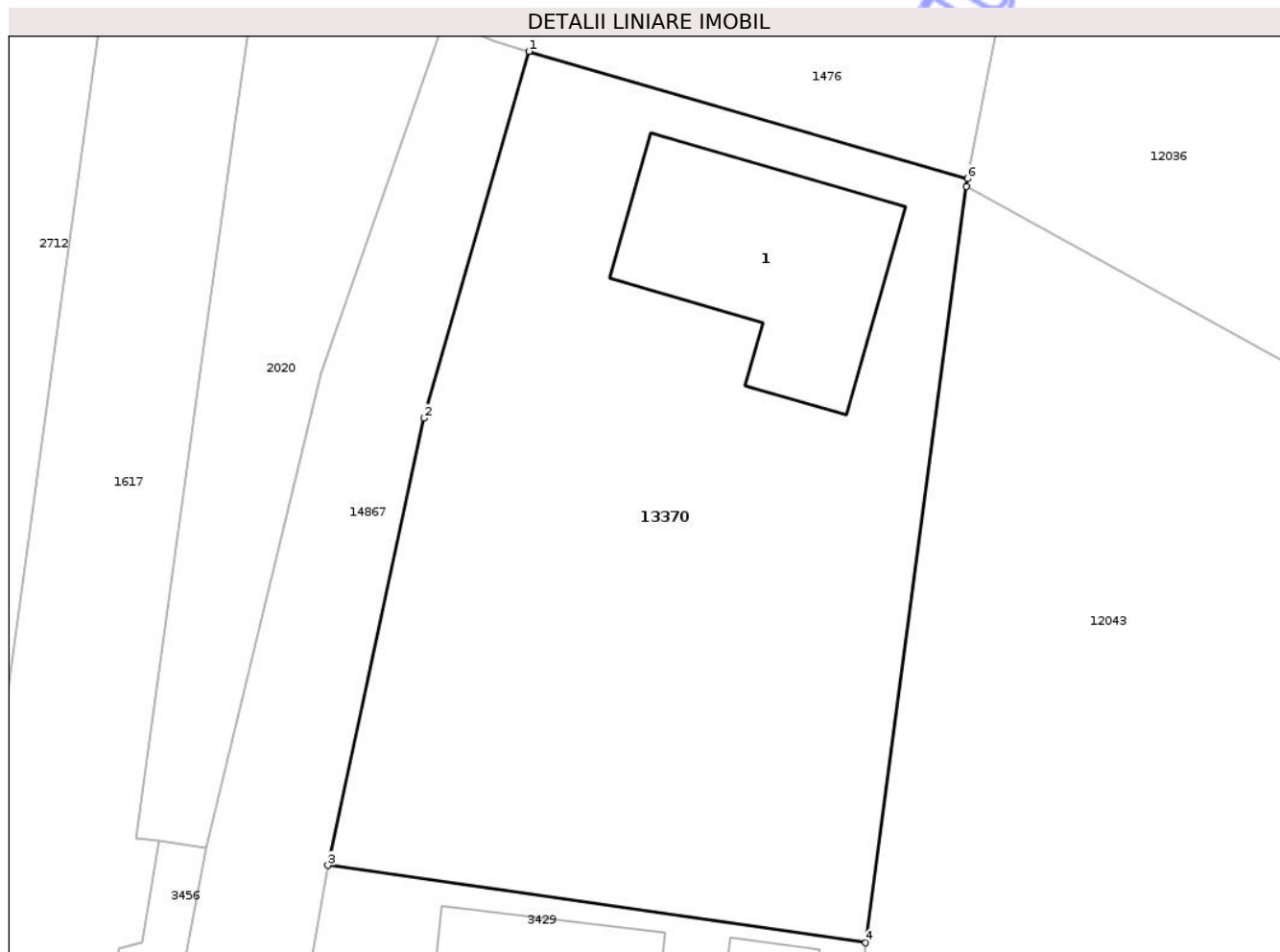
Inscrieri privind dezmembramintele dreptului de proprietate, drepturi reale de garanție și sarcini	Referințe
NU SUNT	

## Anexa Nr. 1 La Partea I

## Teren

Nr cadastral	Suprafața (mp)*	Observații / Referințe
52461	868	diferenta de suprafata se regaseste la id 2020

\* Suprafața este determinată în planul de proiecție Stereo 70.



## Date referitoare la teren

Crt	Categorie folosință	Intra vilan	Suprafața (mp)	Tarla	Parcelă	Nr. topo	Observații / Referințe
1	curti constructii	DA	868	-	-	-	

## Date referitoare la construcții

Crt	Număr	Destinație construcție	Supraf. (mp)	Situație juridică	Observații / Referințe
A1.1	0	construcții de locuințe	101	Cu acte	Nr. niveluri:2; S. construita la sol:101 mp; casa de locuit construita din caramida acoperita cu placi ondulate compusa din: - la parter: - 1 camera. 1 bucatarie. 1 baie. 1 camera; - la etaj: - 2 camere. pivnita. garaj. bucatarie de vara

## Lungime Segmente

1) Valorile lungimilor segmentelor sunt obținute din proiecție în plan.

Punct început	X / Y	Punct sfârșit	X / Y	Lungime segment (** (m)
1	471.809,878 556.311,96	2	471.805,024 556.295,017	17.625
2	471.805,024 556.295,017	3	471.800,586 556.274,362	21.126

Punct început	X / Y	Punct sfârșit	X / Y	Lungime segment (** (m)
3	471.800,586 556.274,362	4	471.825,451 556.270,788	25.121
4	471.825,451 556.270,788	5	471.830,119 556.305,733	35.255
5	471.830,119 556.305,733	6	471.830,164 556.306,073	0.343
6	471.830,164 556.306,073	1	471.809,878 556.311,96	21.123

\*\* Lungimile segmentelor sunt determinate în planul de proiecție Stereo 70 și sunt rotunjite la 1 milimetru.

\*\*\* Distanța dintre puncte este formată din segmente cumulate ce sunt mai mici decât valoarea 1 milimetru.

Neutilizabil în Circuitul Civil



**DATE DESPRE IMOBILUL NR. 13387**

Oficiul de Cadastru și Publicitate Imobiliară MUREȘ  
Biroul de Cadastru și Publicitate Imobiliară Târgu Mureș

**A. Partea I. Descrierea imobilului**

TEREN Extravilan

Adresa: Jud. Mureș

Nr. Crt	Nr cadastral Nr. topografic	Suprafața* (mp)	Observații / Referințe
A1		2.150	Sector cadastral:18 Teren neimprejmuit;

**B. Partea II. Proprietari și acte**

Inscrieri privitoare la dreptul de proprietate și alte drepturi reale	Referințe
/	
Hotarare Judecatoreasca nr. 2172, din 21/04/2016 emis de JUDECATORIA TG. MURES;	
B1	A1
Intabulare, drept de PROPRIETATE, dobandit prin Hotarare Judecatoreasca, cota actuala 1/1, cota initiala 1/1	
1) KALMAN ILONA	
2) DOBRAI FRANCISC	

**C. Partea III. SARCINI .**

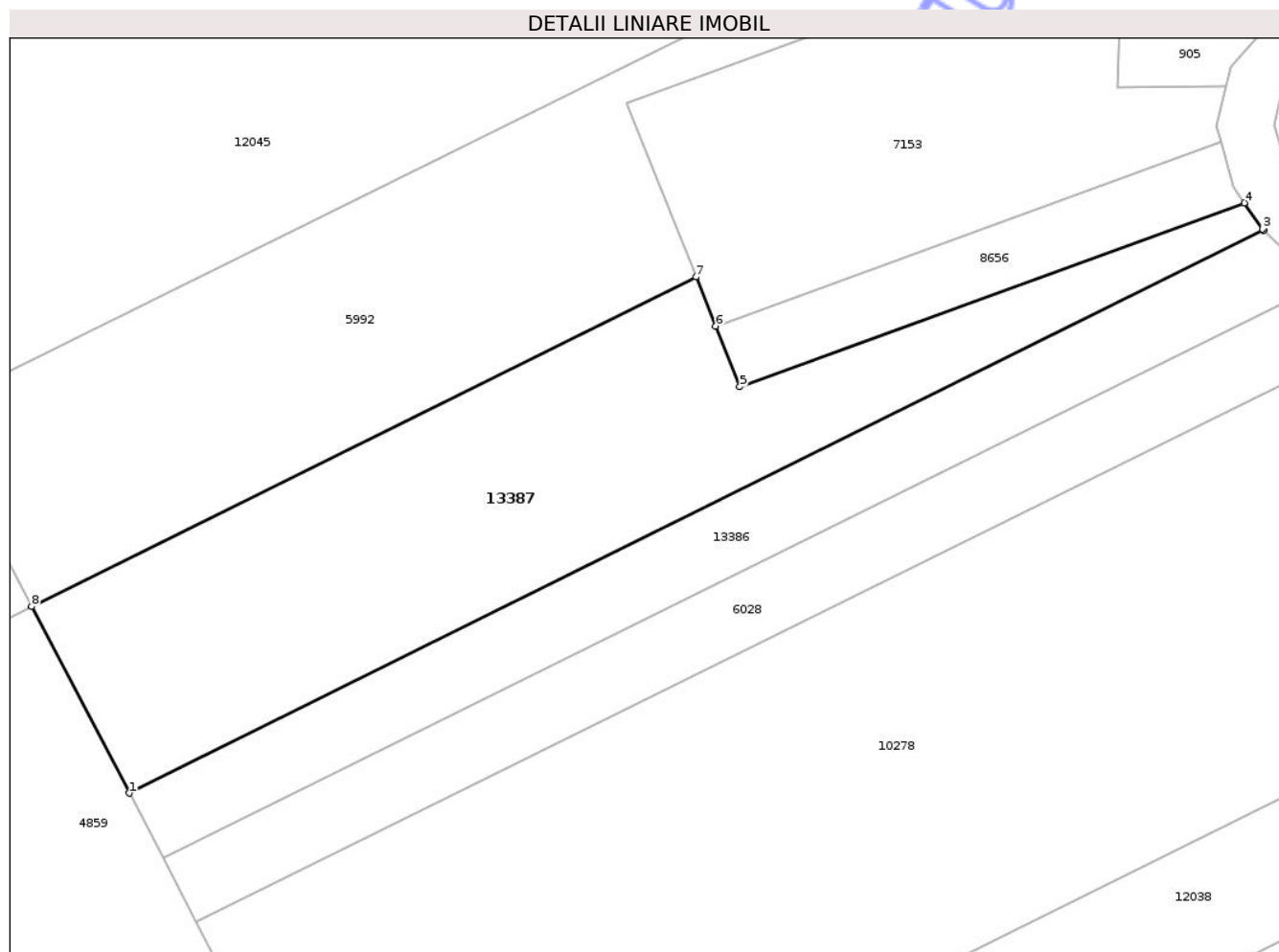
Inscrieri privind dezmembramintele dreptului de proprietate, drepturi reale de garanție și sarcini	Referințe
NU SUNT	

## Anexa Nr. 1 La Partea I

## Teren

Nr cadastral	Suprafața (mp)*	Observații / Referințe
	2.150	

\* Suprafața este determinată în planul de proiecție Stereo 70.



## Date referitoare la teren

Crt	Categorie folosință	Intravilan	Suprafața (mp)	Tarla	Parcelă	Nr. topo	Observații / Referințe
1	padure	NU	2.150	34	1083/5	-	

## Lungime Segmente

1) Valorile lungimilor segmentelor sunt obținute din proiecție în plan.

Punct început	X / Y	Punct sfârșit	X / Y	Lungime segment (** (m)
1	473.543,243 558.728,125	2	473.664,642 558.788,3	135.494
2	473.664,642 558.788,3	3	473.664,5 558.788,44	0.199
3	473.664,5 558.788,44	4	473.662,556 558.791,246	3.414
4	473.662,556 558.791,246	5	473.608,595 558.771,571	57.436
5	473.608,595 558.771,571	6	473.605,999 558.778,062	6.991

Punct început	X / Y	Punct sfârșit	X / Y	Lungime segment (** (m)
6	473.605,999 558.778,062	7	473.603,897 558.783,321	5.664
7	473.603,897 558.783,321	8	473.532,813 558.748,086	79.338
8	473.532,813 558.748,086	1	473.543,243 558.728,125	22.522

\*\* Lungimile segmentelor sunt determinate în planul de proiecție Stereo 70 și sunt rotunjite la 1 milimetru.

\*\*\* Distanța dintre puncte este formată din segmente cumulate ce sunt mai mici decât valoarea 1 milimetru.

Neutilizabil în Circuitul Civil



**DATE DESPRE IMOBILUL NR. 13378**

Oficiul de Cadastru și Publicitate Imobiliară MUREȘ  
Biroul de Cadastru și Publicitate Imobiliară Târgu Mureș

**A. Partea I. Descrierea imobilului**

TEREN Intravilan

Nr. CF vechi:2633/N/CORUNCA

Nr. cadastral vechi:182/1

Adresa: Loc. Corunca, Jud. Mureș

Nr. Crt	Nr cadastral Nr. topografic	Suprafața* (mp)	Observații / Referințe
A1	53771	1.099	Sector cadastral:6 Teren neimprejmuit; diferenta de suprafata se regaseste la id 1008

**B. Partea II. Proprietari și acte**

Inscrieri privitoare la dreptul de proprietate și alte drepturi reale	Referințe
<b>61231 / 23/07/2021</b>	
Act Notarial nr. 1110, din 22/07/2021 emis de NP Tinca Tudor;	
B1	A1
Intabulare, drept de PROPRIETATE, dobandit prin Conventie, cota actuala 1/1, cota initiala 1/1 1) STEF IMPEX SRL, CIF:1221824	

**C. Partea III. SARCINI .**

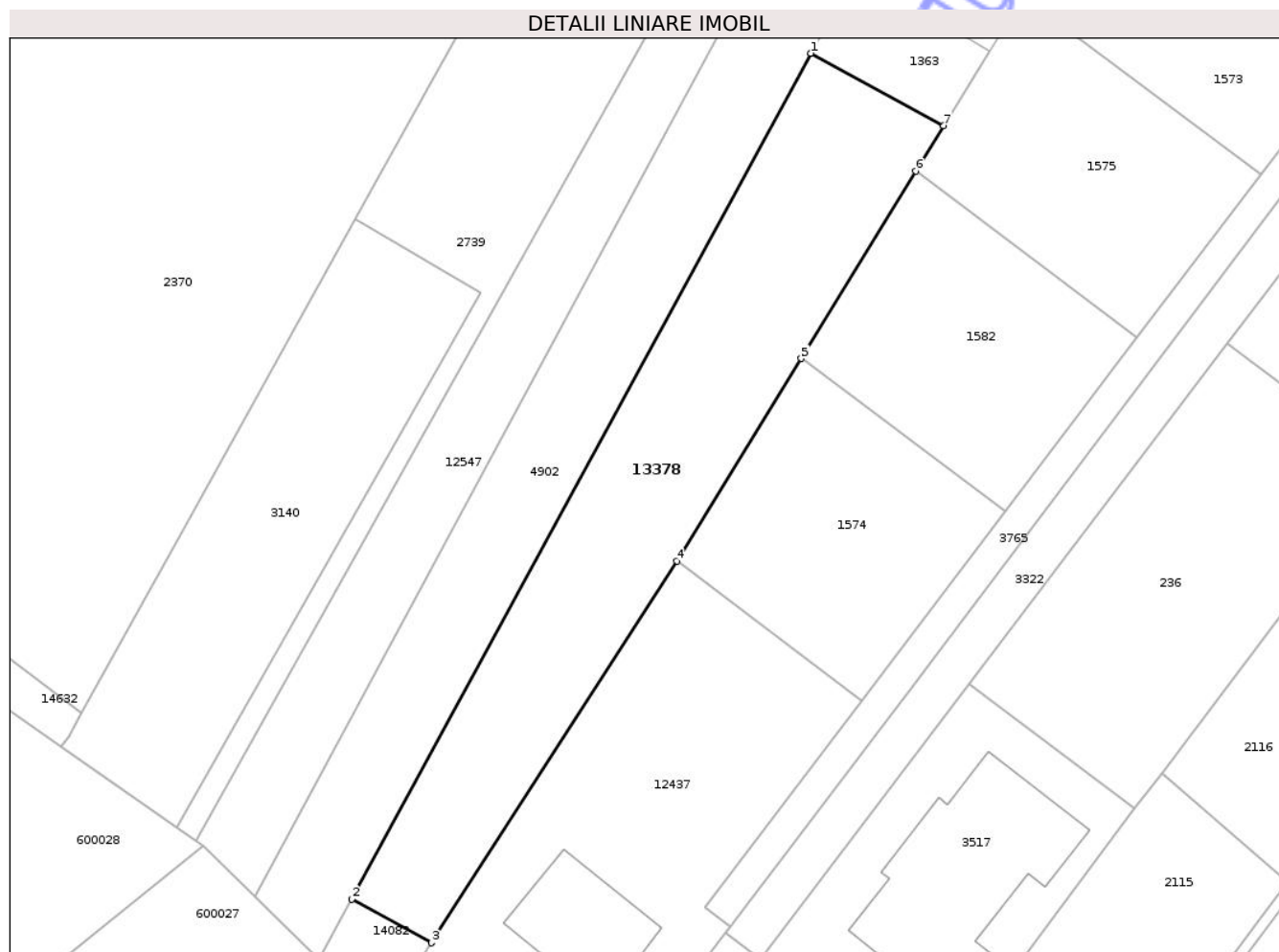
Inscrieri privind dezmembramentele dreptului de proprietate, drepturi reale de garanție și sarcini	Referințe
NU SUNT	

## Anexa Nr. 1 La Partea I

## Teren

Nr cadastral	Suprafața (mp)*	Observații / Referințe
53771	1.099	diferența de suprafață se regăsește la id 1008

\* Suprafața este determinată în planul de proiecție Stereo 70.



## Date referitoare la teren

Crt	Categorie folosință	Intra vilan	Suprafața (mp)	Tarla	Parcelă	Nr. topo	Observații / Referințe
1	arabil	DA	1.099	-	-	-	

## Lungime Segmente

1) Valorile lungimilor segmentelor sunt obținute din proiecție în plan.

Punct început	X / Y	Punct sfârșit	X / Y	Lungime segment (** (m)
1	470.035,555 556.726,691	2	469.991,391 556.645,456	92.464
2	469.991,391 556.645,456	3	469.999,062 556.641,255	8.746
3	469.999,062 556.641,255	4	470.022,654 556.677,921	43.6
4	470.022,654 556.677,921	5	470.034,599 556.697,383	22.835
5	470.034,599 556.697,383	6	470.045,638 556.715,369	21.103

Punct început	X / Y	Punct sfârșit	X / Y	Lungime segment (** (m)
6	470.045,638 556.715,369	7	470.048,303 556.719,711	5.095
7	470.048,303 556.719,711	1	470.035,555 556.726,691	14.534

\*\* Lungimile segmentelor sunt determinate în planul de proiecție Stereo 70 și sunt rotunjite la 1 milimetru.

\*\*\* Distanța dintre puncte este formată din segmente cumulate ce sunt mai mici decât valoarea 1 milimetru.

Neutilizabil în Circuitul Civil



**DATE DESPRE IMOBILUL NR. 13379**

Oficiul de Cadastru și Publicitate Imobiliară MUREȘ  
Biroul de Cadastru și Publicitate Imobiliară Târgu Mureș

**A. Partea I. Descrierea imobilului**

TEREN Necunoscut

Adresa: Loc. Corunca, Jud. Mureș

Nr. Crt	Nr cadastral Nr. topografic	Suprafața* (mp)	Observații / Referințe
A1		1.008	Sector cadastral:2 Teren neimprejmuit; diferenta de suprafata se regasese la id 4173

**B. Partea II. Proprietari și acte**

Inscrieri privitoare la dreptul de proprietate și alte drepturi reale		Referințe
/		
Act Administrativ nr. 186412, din 12/10/2009 emis de CJSDPAT MURES;		
B1	Intabulare, drept de PROPRIETATE, dobandit prin Reconstituire, cota actuala 1/1, cota initiala 1/1 1) PAROHIA ORTODOXA CORUNCA, CIF:999999999999	A1

**C. Partea III. SARCINI .**

Inscrieri privind dezmembramintele dreptului de proprietate, drepturi reale de garanție și sarcini	Referințe
NU SUNT	

## Anexa Nr. 1 La Partea I

## Teren

Nr cadastral	Suprafața (mp)*	Observații / Referințe
	1.008	diferenta de suprafata se regaseste la id 4173

\* Suprafața este determinată în planul de proiecție Stereo 70.



## Date referitoare la teren

Crt	Categorie folosință	Intra vilan	Suprafața (mp)	Tarla	Parcelă	Nr. topo	Observații / Referințe
1	livada	DA	271	25	850	-	
2	livada	NU	737	25	850	-	

## Lungime Segmente

1) Valorile lungimilor segmentelor sunt obținute din proiecție în plan.

Punct început	X / Y	Punct sfârșit	X / Y	Lungime segment (** (m)
1	470.495,413 558.543,929	2	470.497,844 558.565,269	21.478
2	470.497,844 558.565,269	3	470.487,43 558.565,21	10.414
3	470.487,43 558.565,21	4	470.491,46 558.562,84	4.675
4	470.491,46 558.562,84	5	470.493,28 558.557,51	5.632

Punct început	X / Y	Punct sfârșit	X / Y	Lungime segment (** (m)
5	470.493,28 558.557,51	6	470.491,96 558.552,8	4.891
6	470.491,96 558.552,8	7	470.487,29 558.544,88	9.194
7	470.487,29 558.544,88	8	470.477,12 558.536,15	13.403
8	470.477,12 558.536,15	9	470.473,27 558.530,42	6.903
9	470.473,27 558.530,42	10	470.472,74 558.521,72	8.716
10	470.472,74 558.521,72	11	470.473,92 558.492,34	29.404
11	470.473,92 558.492,34	12	470.484,856 558.483,611	13.993
12	470.484,856 558.483,611	13	470.485,515 558.487,578	4.021
13	470.485,515 558.487,578	14	470.487,925 558.502,103	14.724
14	470.487,925 558.502,103	15	470.488,626 558.505,614	3.58
15	470.488,626 558.505,614	1	470.495,413 558.543,929	38.911

\*\* Lungimile segmentelor sunt determinate în planul de proiecție Stereo 70 și sunt rotunjite la 1 milimetru.

\*\*\* Distanța dintre puncte este formată din segmente cumulate ce sunt mai mici decât valoarea 1 milimetru.



**DATE DESPRE IMOBILUL NR. 13457**

Oficiul de Cadastru și Publicitate Imobiliară MUREȘ  
Biroul de Cadastru și Publicitate Imobiliară Târgu Mureș

**A. Partea I. Descrierea imobilului**

TEREN Intravilan

Adresa: Loc. Corunca, Str Noua, Nr. 68, Jud. Mureș

Nr. Crt	Nr cadastral Nr. topografic	Suprafața* (mp)	Observații / Referințe
A1		742	Sector cadastral:4 Teren imprejmuit;

**Construcții**

Crt	Nr cadastral Nr. topografic	Adresa	Observații / Referințe
A1.1	0	Loc. Corunca, Str Noua, Nr. 68, Jud. Mureș	Nr. niveluri:1; S. construita la sol:75 mp;

**B. Partea II. Proprietari și acte**

Inscrieri privitoare la dreptul de proprietate și alte drepturi reale		Referințe
/		
Act Administrativ nr. 72014, din 30/01/2002 emis de CJSDPAT MURES;		
B1	Intabulare, drept de PROPRIETATE, dobandit prin Reconstituire, cota actuala 1/1, cota initiala 1/1 1) KOVACS IANOS	A1
Act Administrativ nr. 5765, din 21/06/2023 emis de COMUNA CORUNCA;		
B2	Intabulare, drept de PROPRIETATE, dobandit prin Lege, cota actuala 1/1, cota initiala 1/1 1) KOVACS IANOS	A1.1

**C. Partea III. SARCINI .**

Inscrieri privind dezmembramintele dreptului de proprietate, drepturi reale de garanție și sarcini	Referințe
NU SUNT	

## Anexa Nr. 1 La Partea I

## Teren

Nr cadastral	Suprafața (mp)*	Observații / Referințe
	742	

\* Suprafața este determinată în planul de proiecție Stereo 70.

## DETALII LINIARE IMOBIL



## Date referitoare la teren

Crt	Categorie folosință	Intra vilan	Suprafața (mp)	Tarla	Parcelă	Nr. topo	Observații / Referințe
1	curți constructii	DA	350	54	61	-	
2	arabil	DA	392	54	61/1	-	

## Date referitoare la construcții

Crt	Număr	Destinație construcție	Supraf. (mp)	Situație juridică	Observații / Referințe
A1.1	0	construcții de locuințe	75	Cu acte	Nr. niveluri:1; S. construita la sol:75 mp;

## Lungime Segmente

1) Valorile lungimilor segmentelor sunt obținute din proiecție în plan.

Punct început	X / Y	Punct sfârșit	X / Y	Lungime segment (** (m)
1	470.985,888 557.691,266	2	470.976,743 557.692,697	9.256
2	470.976,743 557.692,697	3	470.976,547 557.691,327	1.384
3	470.976,547 557.691,327	4	470.972,07 557.660,067	31.579

Punct început	X / Y	Punct sfârșit	X / Y	Lungime segment (** (m)
4	470.972,07 557.660,067	5	470.967,953 557.634,744	25.655
5	470.967,953 557.634,744	6	470.964,564 557.615,877	19.169
6	470.964,564 557.615,877	7	470.975,676 557.616,949	11.164
7	470.975,676 557.616,949	8	470.982,523 557.667,155	50.671
8	470.982,523 557.667,155	1	470.985,888 557.691,266	24.345

\*\* Lungimile segmentelor sunt determinate în planul de proiecție Stereo 70 și sunt rotunjite la 1 milimetru.

\*\*\* Distanța dintre puncte este formată din segmente cumulate ce sunt mai mici decât valoarea 1 milimetru.

Neutilizabil în Circuitul Civil



**DATE DESPRE IMOBILUL NR. 13464**

Oficiul de Cadastru și Publicitate Imobiliară MUREȘ  
Biroul de Cadastru și Publicitate Imobiliară Târgu Mureș

**A. Partea I. Descrierea imobilului**

TEREN Extravilan

Adresa: Jud. Mureș

Nr. Crt	Nr cadastral Nr. topografic	Suprafața* (mp)	Observații / Referințe
A1	52312	2.400	Sector cadastral:15 Teren neimprejmuit; diferenta de suprafata se regaseste la id 4334

**B. Partea II. Proprietari și acte**

Inscrieri privitoare la dreptul de proprietate și alte drepturi reale		Referințe
/		
Act Administrativ nr. 72547, din 03/02/2006 emis de CJSDPAT MURES;		
B1	Intabulare, drept de PROPRIETATE, dobandit prin Reconstituire, cota actuala 1/1, cota initiala 1/1 1) <b>MAGYAROSSY G LUJZA-JUDITA</b>	A1

**C. Partea III. SARCINI .**

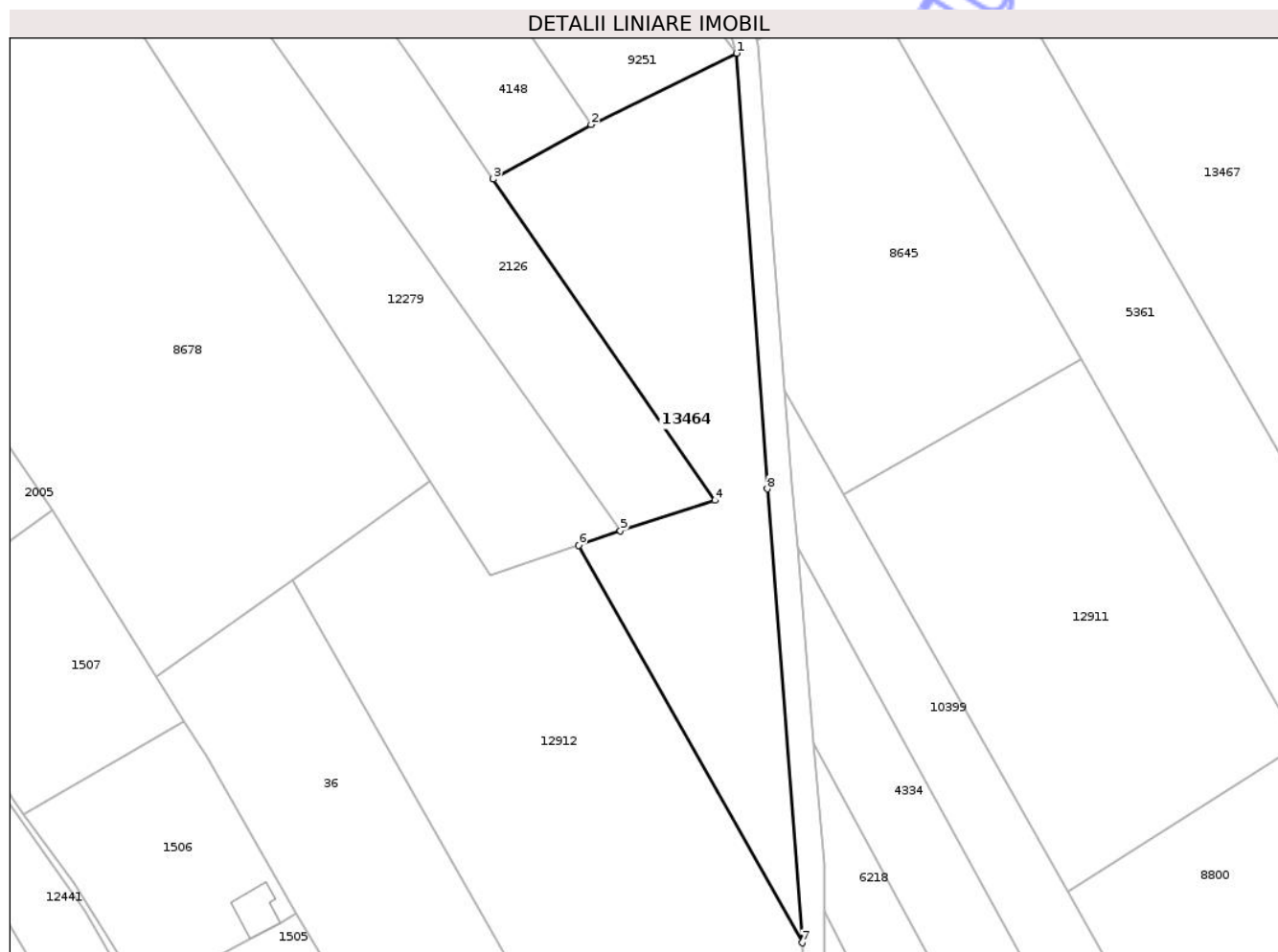
Inscrieri privind dezmembramintele dreptului de proprietate, drepturi reale de garanție și sarcini	Referințe
NU SUNT	

## Anexa Nr. 1 La Partea I

## Teren

Nr cadastral	Suprafața (mp)*	Observații / Referințe
52312	2.400	diferenta de suprafata se regaseste la id 4334

\* Suprafața este determinată în planul de proiecție Stereo 70.



## Date referitoare la teren

Crt	Categorie folosință	Intra vilan	Suprafața (mp)	Tarla	Parcelă	Nr. topo	Observații / Referințe
1	arabil	NU	2.400	30	1060/15	-	

## Lungime Segmente

1) Valorile lungimilor segmentelor sunt obținute din proiecție în plan.

Punct început	X / Y	Punct sfârșit	X / Y	Lungime segment (** (m)
1	475.666,657 558.846,879	2	475.645,127 558.836,301	23.988
2	475.645,127 558.836,301	3	475.630,614 558.828,232	16.605
3	475.630,614 558.828,232	4	475.663,429 558.780,676	57.779
4	475.663,429 558.780,676	5	475.649,47 558.776,149	14.675
5	475.649,47 558.776,149	6	475.643,265 558.774,047	6.551

Punct început	X / Y	Punct sfârșit	X / Y	Lungime segment (** (m)
6	475.643,265 558.774,047	7	475.676,386 558.715,185	67.541
7	475.676,386 558.715,185	8	475.671,247 558.782,38	67.391
8	475.671,247 558.782,38	1	475.666,657 558.846,879	64.662

\*\* Lungimile segmentelor sunt determinate în planul de proiecție Stereo 70 și sunt rotunjite la 1 milimetru.

\*\*\* Distanța dintre puncte este formată din segmente cumulate ce sunt mai mici decât valoarea 1 milimetru.

Neutilizabil în Circuitul Civil



**DATE DESPRE IMOBILUL NR. 13477**

Oficiul de Cadastru și Publicitate Imobiliară MUREȘ  
Biroul de Cadastru și Publicitate Imobiliară Târgu Mureș

**A. Partea I. Descrierea imobilului**

TEREN Extravilan

Adresa: Jud. Mureș

Nr. Crt	Nr cadastral Nr. topografic	Suprafața* (mp)	Observații / Referințe
A1		2.650	Sector cadastral:12 Teren neimprejmuit; diferenta de suprafata se regaseste la id 10609

**B. Partea II. Proprietari și acte**

Inscrieri privitoare la dreptul de proprietate și alte drepturi reale		Referințe
/		
Act Administrativ nr. 71792, din 25/11/1998 emis de CJSDPAT MURES;		
B1	Intabulare, drept de PROPRIETATE, dobandit prin Reconstituire, cota actuala 1/1, cota initiala 1/1 1) BALAZS F. ZOLTAN 2) VASS F. ELISABETA	A1

**C. Partea III. SARCINI .**

Inscrieri privind dezmembramintele dreptului de proprietate, drepturi reale de garanție și sarcini	Referințe
NU SUNT	

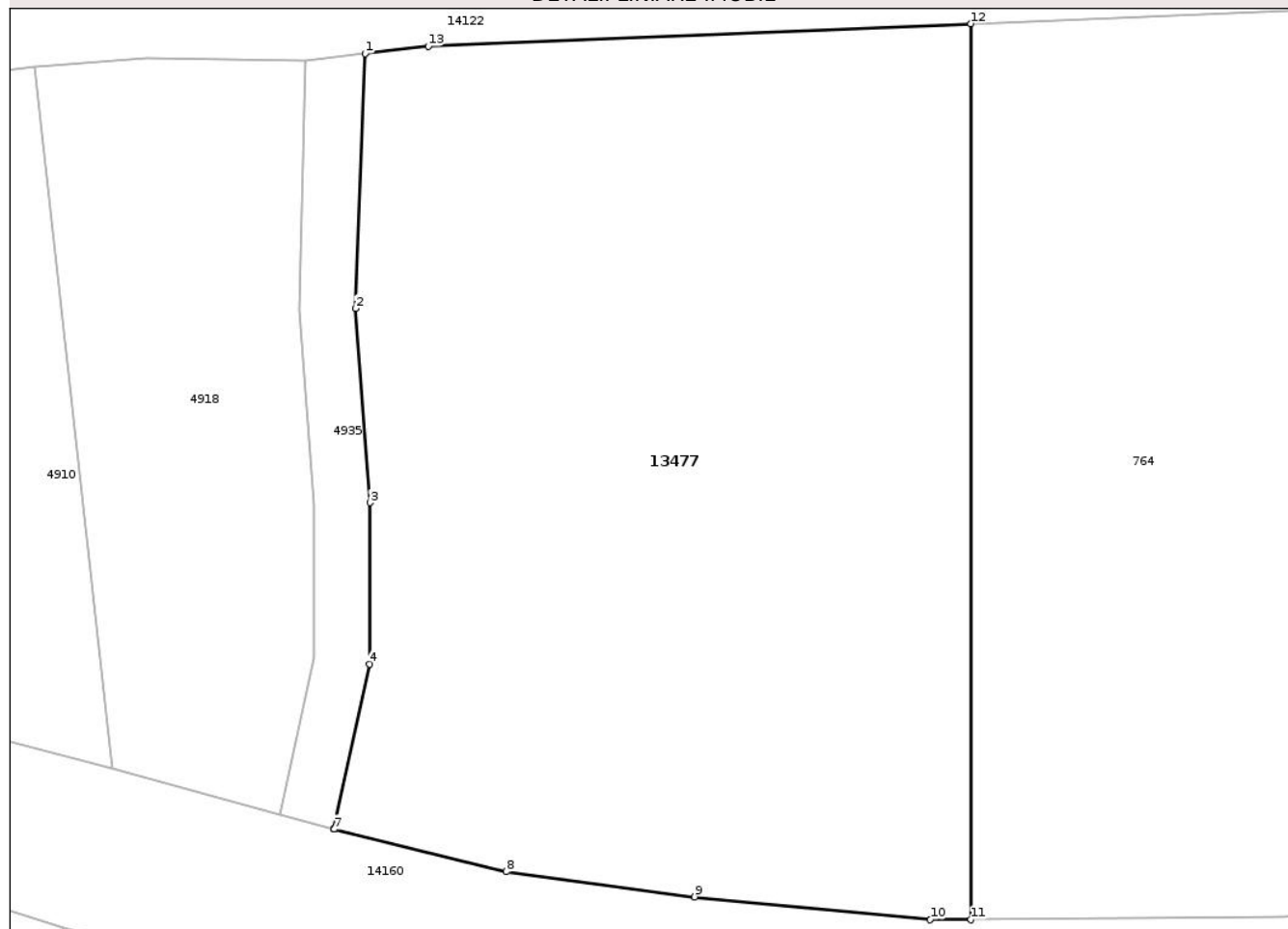
## Anexa Nr. 1 La Partea I

## Teren

Nr cadastral	Suprafața (mp)*	Observații / Referințe
	2.650	diferenta de suprafata se regaseste la id 10609

\* Suprafața este determinată în planul de proiecție Stereo 70.

## DETALII LINIARE IMOBIL



## Date referitoare la teren

Crt	Categorie folosință	Intra vilan	Suprafața (mp)	Tarla	Parcelă	Nr. topo	Observații / Referințe
1	faneata	NU	2.650	34	1108/19	-	

## Lungime Segmente

1) Valorile lungimilor segmentelor sunt obținute din proiecție în plan.

Punct început	X / Y	Punct sfârșit	X / Y	Lungime segment (** (m)
1	472.504,11 557.869,17	2	472.503,43 557.850,97	18.213
2	472.503,43 557.850,97	3	472.504,46 557.837,11	13.898
3	472.504,46 557.837,11	4	472.504,43 557.825,6	11.51
4	472.504,43 557.825,6	5	472.501,847 557.813,823	12.057
5	472.501,847 557.813,823	6	472.501,897 557.813,834	0.051

Punct început	X / Y	Punct sfârșit	X / Y	Lungime segment (** (m)
6	472.501,897 557.813,834	7	472.501,897 557.813,811	0.023
7	472.501,897 557.813,811	8	472.514,185 557.810,786	12.655
8	472.514,185 557.810,786	9	472.527,655 557.808,981	13.59
9	472.527,655 557.808,981	10	472.544,481 557.807,347	16.905
10	472.544,481 557.807,347	11	472.547,391 557.807,371	2.91
11	472.547,391 557.807,371	12	472.547,391 557.871,296	63.925
12	472.547,391 557.871,296	13	472.508,628 557.869,702	38.796
13	472.508,628 557.869,702	1	472.504,11 557.869,17	4.549

\*\* Lungimile segmentelor sunt determinate în planul de proiecție Stereo 70 și sunt rotunjite la 1 milimetru.

\*\*\* Distanța dintre puncte este formată din segmente cumulate ce sunt mai mici decât valoarea 1 milimetru.



**DATE DESPRE IMOBILUL NR. 13689**

Oficiul de Cadastru și Publicitate Imobiliară MUREȘ  
Biroul de Cadastru și Publicitate Imobiliară Târgu Mureș

**A. Partea I. Descrierea imobilului**

TEREN Intravilan

Adresa: Loc. Corunca, Str Ropo, Nr. 22, Jud. Mureș

Nr. Crt	Nr cadastral Nr. topografic	Suprafața* (mp)	Observații / Referințe
A1	55691	517	Sector cadastral:5 Teren neimprejmuit;

**Construcții**

Crt	Nr cadastral Nr. topografic	Adresa	Observații / Referințe
A1.1	55691-C1	Loc. Corunca, Str Ropo, Nr. 22, Jud. Mureș	Nr. niveluri:1; S. construita la sol:147 mp; Casa de locuit, in regim de inaltime P, compusa din: terasa, living+acces, bucatarie+loc de luat masa, camera, 1 hol, 3 dormitoare, dressing, 2 bai.

**B. Partea II. Proprietari și acte**

Inscrieri privitoare la dreptul de proprietate și alte drepturi reale		Referințe
<b>64454 / 24/07/2023</b>		
Act Notarial nr. 853, din 24/07/2023 emis de Ciubuca Dragos-Alexandru (AUT 853);		
B1	Intabulare, drept de PROPRIETATE, dobandit prin Conventie, cota actuala 1/1, cota initiala 1/1 1) <b>GHERMAN PETRU</b> , si sotia 2) <b>GHERMAN DENISA-GEORGIANA</b> , (bun comun)	A1, A1.1
Act Notarial nr. 854, din 24/07/2023 emis de Ciubuca Dragos-Alexandru (AUT 854);		
B2	Se noteaza interdictiile de instrainare, grevare, inchiriere, dezmembrare, alipire, construire, demolare, restructurare si amenajare 1) <b>BANCA TRANSILVANIA SA</b> , CIF:7828710	A1, A1.1

**C. Partea III. SARCINI**

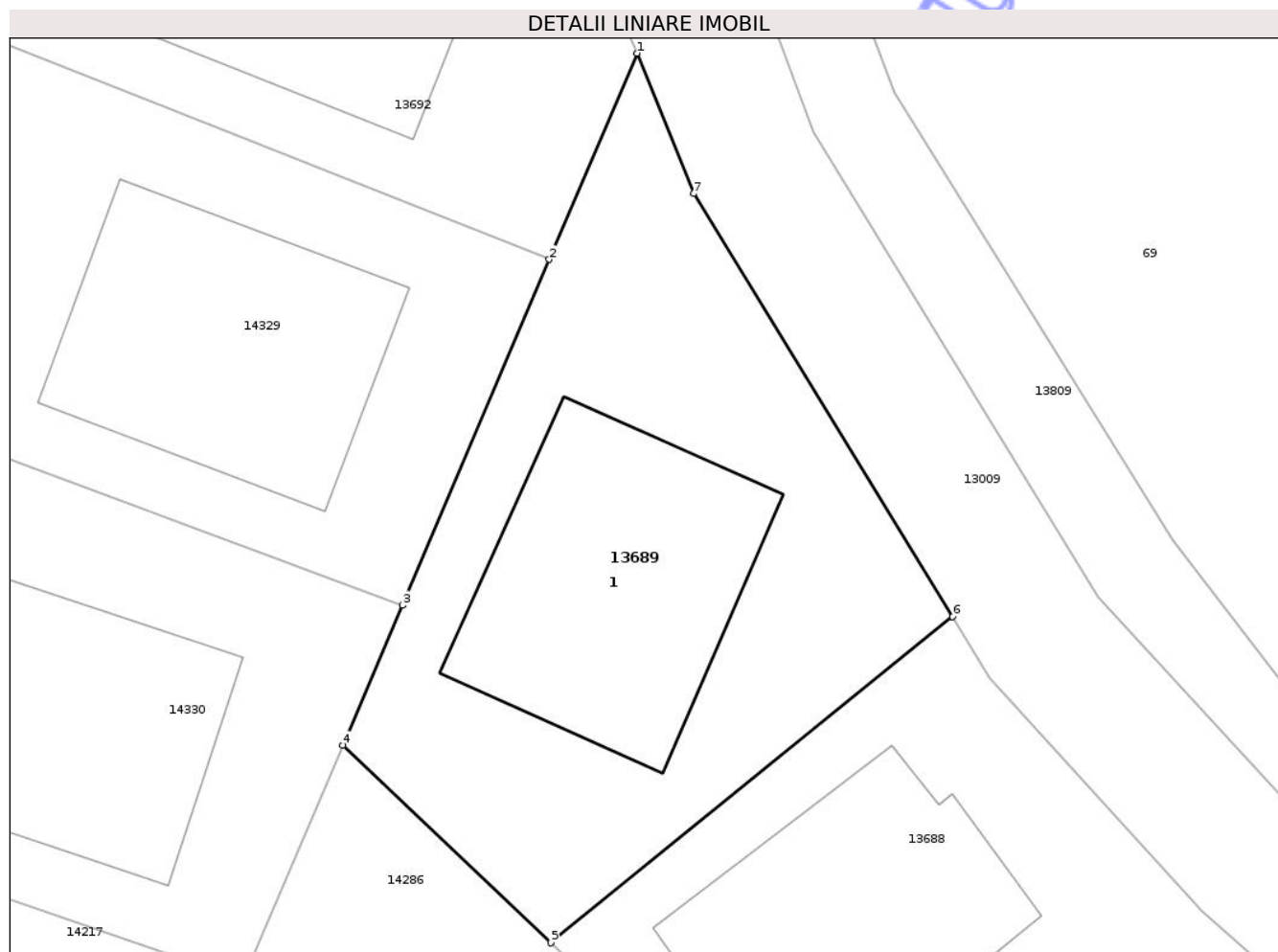
Inscrieri privind dezmembramintele dreptului de proprietate, drepturi reale de garanție și sarcini		Referințe
<b>42129 / 19/05/2021</b>		
Act Notarial nr. 664, din 28/04/2020 emis de N.P. Danci Baziotis Petru Pavel;		
C1	Se noteaza modificarea, prin acordul partilor, a limitelor legale in interes privat, conform contractului de uz si servitute autentificat cu nr. 664/2020 1) <b>SOCIETATEA DE DISTRIBUTIE A ENERGIEI ELECTRICE TRANSILVANIA SUD SA</b> , CIF:14493260	A1
<b>64454 / 24/07/2023</b>		
Act Notarial nr. 854, din 24/07/2023 emis de Ciubuca Dragos-Alexandru (AUT 854);		
C2	Intabulare, drept de IPOTECA, Valoare:588169 LEI si celelalte obligatii aferente creditului 1) <b>BANCA TRANSILVANIA SA</b> , CIF:7828710	A1, A1.1

## Anexa Nr. 1 La Partea I

## Teren

Nr cadastral	Suprafața (mp)*	Observații / Referințe
55691	517	

\* Suprafața este determinată în planul de proiecție Stereo 70.



## Date referitoare la teren

Crt	Categorie folosință	Intra vilan	Suprafața (mp)	Tarla	Parcelă	Nr. topo	Observații / Referințe
1	curți constructii	DA	517	-	-	-	

## Date referitoare la construcții

Crt	Număr	Destinație construcție	Supraf. (mp)	Situație juridică	Observații / Referințe
A1.1	55691-C1	construcții de locuințe	147	Cu acte	Nr. niveluri:1; S. construita la sol:147 mp; Casa de locuit, in regim de inaltime P, compusa din: terasa, living+acces, bucatarie+loc de luat masa, camera, 1 hol, 3 dormitoare, dressing, 2 bai.

## Lungime Segmente

1) Valorile lungimilor segmentelor sunt obținute din proiecție în plan.

Punct început	X / Y	Punct sfârșit	X / Y	Lungime segment (** (m)
1	470.413,18 557.574,995	2	470.409,267 557.565,791	10.001
2	470.409,267 557.565,791	3	470.402,705 557.550,359	16.769

Punct început	X / Y	Punct sfârșit	X / Y	Lungime segment (** (m)
3	470.402,705 557.550,359	4	470.400,047 557.544,11	6.791
4	470.400,047 557.544,11	5	470.409,337 557.535,288	12.811
5	470.409,337 557.535,288	6	470.427,279 557.549,85	23.108
6	470.427,279 557.549,85	7	470.415,719 557.568,731	22.139
7	470.415,719 557.568,731	1	470.413,18 557.574,995	6.759

\*\* Lungimile segmentelor sunt determinate în planul de proiecție Stereo 70 și sunt rotunjite la 1 milimetru.

\*\*\* Distanța dintre puncte este formată din segmente cumulate ce sunt mai mici decât valoarea 1 milimetru.

Neutilizabil în Circuitul Civil



**DATE DESPRE IMOBILUL NR. 13696**

Oficiul de Cadastru și Publicitate Imobiliară MUREȘ  
Biroul de Cadastru și Publicitate Imobiliară Târgu Mureș

**A. Partea I. Descrierea imobilului**

TEREN Intravilan

Adresa: Loc. Bozeni, Str Bodoni Sandor, Nr. 1, Jud. Mureș

Nr. Crt	Nr cadastral Nr. topografic	Suprafața* (mp)	Observații / Referințe
A1	55682	2.100	Sector cadastral:14 Teren neimprejmuit;

**B. Partea II. Proprietari și acte**

Inscrieri privitoare la dreptul de proprietate și alte drepturi reale	Referințe
<b>58712 / 15/07/2021</b>	
Act Notarial nr. 714, din 14/07/2021 emis de NP CIOCEA DELIA SIMONA;	
B1	A1
Intabulare, drept de PROPRIETATE, dobandit prin Conventie, cota actuala 1/1, cota initiala 1/1	
1) KONCZ SZABOLCS, cas. cu	
2) KONCZ TIMEA, (bun comun)	

**C. Partea III. SARCINI .**

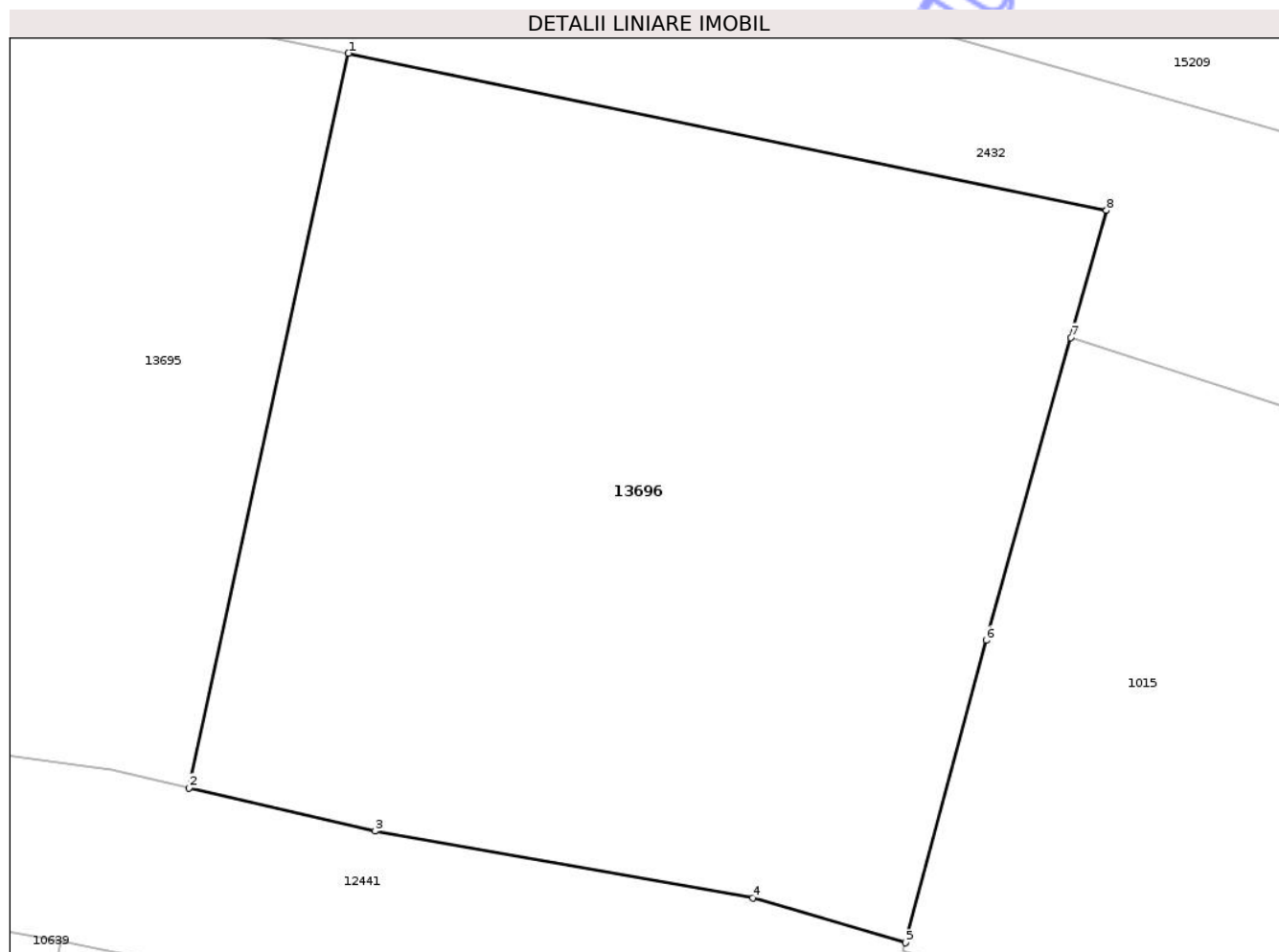
Inscrieri privind dezmembramintele dreptului de proprietate, drepturi reale de garanție și sarcini	Referințe
NU SUNT	

## Anexa Nr. 1 La Partea I

## Teren

Nr cadastral	Suprafața (mp)*	Observații / Referințe
55682	2.100	

\* Suprafața este determinată în planul de proiecție Stereo 70.



## Date referitoare la teren

Crt	Categorie folosință	Intra vilan	Suprafața (mp)	Tarla	Parcelă	Nr. topo	Observații / Referințe
1	arabil	DA	2.100	29	1024/38	-	

## Lungime Segmente

1) Valorile lungimilor segmentelor sunt obținute din proiecție în plan.

Punct început	X / Y	Punct sfârșit	X / Y	Lungime segment (** (m)
1	473.886,967 559.467,476	2	473.877,246 559.422,731	45.789
2	473.877,246 559.422,731	3	473.888,593 559.420,093	11.65
3	473.888,593 559.420,093	4	473.911,603 559.416,035	23.365
4	473.911,603 559.416,035	5	473.920,912 559.413,302	9.702
5	473.920,912 559.413,302	6	473.925,831 559.431,714	19.058

Punct început	X / Y	Punct sfârșit	X / Y	Lungime segment (** (m)
6	473.925,831 559.431,714	7	473.930,995 559.450,16	19.155
7	473.930,995 559.450,16	8	473.933,163 559.457,905	8.043
8	473.933,163 559.457,905	1	473.886,967 559.467,476	47.177

\*\* Lungimile segmentelor sunt determinate în planul de proiecție Stereo 70 și sunt rotunjite la 1 milimetru.

\*\*\* Distanța dintre puncte este formată din segmente cumulate ce sunt mai mici decât valoarea 1 milimetru.

Neutilizabil în Circuitul Civil



**DATE DESPRE IMOBILUL NR. 13700**

Oficiul de Cadastru și Publicitate Imobiliară MUREȘ  
Biroul de Cadastru și Publicitate Imobiliară Târgu Mureș

**A. Partea I. Descrierea imobilului**

TEREN Intravilan

Adresa: Loc. Corunca, Jud. Mureș

Nr. Crt	Nr cadastral Nr. topografic	Suprafața* (mp)	Observații / Referințe
A1	55676	285	Sector cadastral:2 Teren neimprejmuit;

**B. Partea II. Proprietari și acte**

Inscrieri privitoare la dreptul de proprietate și alte drepturi reale	Referințe
<b>38890 / 10/05/2021</b>	
Act Notarial nr. 2170, din 14/11/2014 emis de NP MOLDOVAN-PETRUT LUMINITA;	
B1	A1
Intabulare, drept de PROPRIETATE, dobândit prin Convenție, cota actuala 1/1, cota initiala 1/1	
1) VULTUR MARIANA - NATALIA, cas.cu	
2) AUBRY MICHEL HENRI CHRISTIAN, (bun comun)	

**C. Partea III. SARCINI**

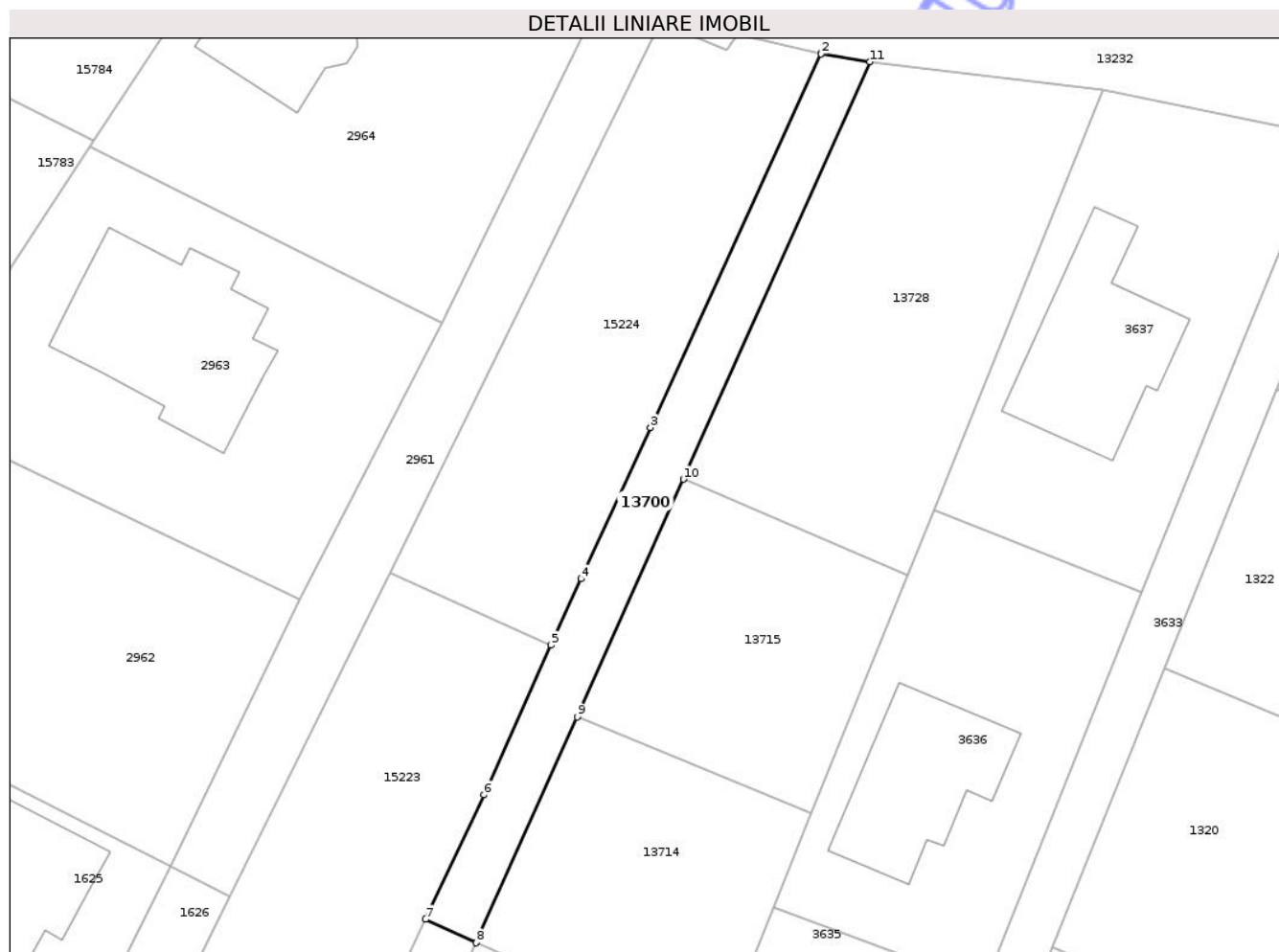
Inscrieri privind dezmembramentele dreptului de proprietate, drepturi reale de garanție și sarcini	Referințe
<b>107134 / 17/12/2021</b>	
Act Notarial nr. 1658, din 03/12/2021 emis de np MOLDOVAN-PETRUT LUMINITA (act administrativ nr 262 din 16.11.2021, emis de COMUNA CORUNCA);	
C1	A1
Intabulare, drept de SERVITUTE, de trecere, cu masina si cu piciorul in favoarea imobilului inscris in CFE 55646 Corunca	
Act Notarial nr. 1659, din 03/12/2021 emis de np MOLDOVAN-PETRUT LUMINITA (act administrativ nr 262 din 16.11.2021, emis de COMUNA CORUNCA);	
C2	A1
Intabulare, drept de SERVITUTE, de trecere, cu masina si cu piciorul in favoarea imobilului inscris in CFE 55647 Corunca	

## Anexa Nr. 1 La Partea I

## Teren

Nr cadastral	Suprafața (mp)*	Observații / Referințe
55676	285	

\* Suprafața este determinată în planul de proiecție Stereo 70.



## Date referitoare la teren

Crt	Categorie folosință	Intravilan	Suprafața (mp)	Tarla	Parcelă	Nr. topo	Observații / Referințe
1	drum	DA	285	-	-	-	

## Lungime Segmente

1) Valorile lungimilor segmentelor sunt obținute din proiecție în plan.

Punct început	X / Y	Punct sfârșit	X / Y	Lungime segment (** (m)
1	470.132,284 558.138,709	2	470.132,26 558.138,661	0.054
2	470.132,26 558.138,661	3	470.119,294 558.110,266	31.215
3	470.119,294 558.110,266	4	470.114,017 558.098,761	12.657
4	470.114,017 558.098,761	5	470.111,748 558.093,72	5.528
5	470.111,748 558.093,72	6	470.106,628 558.082,342	12.477

Punct început	X / Y	Punct sfârșit	X / Y	Lungime segment (** (m)
6	470.106,628 558.082,342	7	470.102,207 558.072,893	10.432
7	470.102,207 558.072,893	8	470.106,054 558.071,108	4.241
8	470.106,054 558.071,108	9	470.113,722 558.088,27	18.797
9	470.113,722 558.088,27	10	470.121,797 558.106,34	19.792
10	470.121,797 558.106,34	11	470.135,969 558.138,055	34.737
11	470.135,969 558.138,055	1	470.132,284 558.138,709	3.743

\*\* Lungimile segmentelor sunt determinate în planul de proiecție Stereo 70 și sunt rotunjite la 1 milimetru.

\*\*\* Distanța dintre puncte este formată din segmente cumulate ce sunt mai mici decât valoarea 1 milimetru.

Neutilizabil în Circuitul Civil





## DATE DESPRE IMOBILUL NR. 13705

Oficiul de Cadastru și Publicitate Imobiliară MUREȘ  
Biroul de Cadastru și Publicitate Imobiliară Târgu Mureș

## A. Partea I. Descrierea imobilului

TEREN Intravilan

Adresa: Loc. Corunca, Str Vailor, Nr. 18, Jud. Mureș

Nr. Crt	Nr cadastral Nr. topografic	Suprafața* (mp)	Observații / Referințe
A1	55668	2.171	Sector cadastral:7 Teren neimprejmuit;

## Construcții

Crt	Nr cadastral Nr. topografic	Adresa	Observații / Referințe
A1.1		Loc. Corunca, Str Vailor, Nr. 18, Jud. Mureș	Nr. niveluri:3; S. construita la sol:103 mp; S. construita desfasurata:248 mp; Casa de locuit din caramida acoperita cu tigla in regim de inaltime S+P+M, compusa din: - la subsol: 1 camera tehnica, 1 pivnita, 1 casa scarii; - la parter: 1 living, 1 camera, 1 dining room, 1 baie, 2 holuri, casa scarii, 1 terasa acoperita; - la mansarda: 3 camere, 2 dressing-uri, 2 bai, 1 hol, casa scarii. ( schimbare destinatie 2020 )
A1.2	0	Loc. Corunca, Str Vailor, Nr. 18, Jud. Mureș	Nr. niveluri:1; S. construita la sol:55 mp;

## B. Partea II. Proprietari și acte

Inscrieri privitoare la dreptul de proprietate și alte drepturi reale		Referințe
<b>34647 / 22/04/2021</b>		
Act Notarial nr. 753, din 21/04/2021 emis de NP Novac Cristina Maria;		
B1	Intabulare, drept de PROPRIETATE, dobandit prin Conventie, cota actuala 1800/2171, cota initiala 1800/2171 1) NEAMTU IOAN, cas. cu 2) NEAMTU MARIA, (bun comun)	A1
B2	Intabulare, drept de PROPRIETATE, dobandit prin Conventie, cota actuala 1/1, cota initiala 1/1 1) NEAMTU IOAN, cas. cu 2) NEAMTU MARIA, (bun comun)	A1.1
/		
Act Administrativ nr. 5765, din 21/06/2023 emis de COMUNA CORUNCA;		
B3	Inscrierea posesiei, drept de PROPRIETATE, dobandit prin Lege, cota actuala 371/2171, cota initiala 371/2171 1) NEAMTU IOAN	A1
B4	Intabulare, drept de PROPRIETATE, dobandit prin Lege, cota actuala 1/1, cota initiala 1/1 1) NEAMTU IOAN 2) NEAMTU MARIA	A1.2

## C. Partea III. SARCINI .

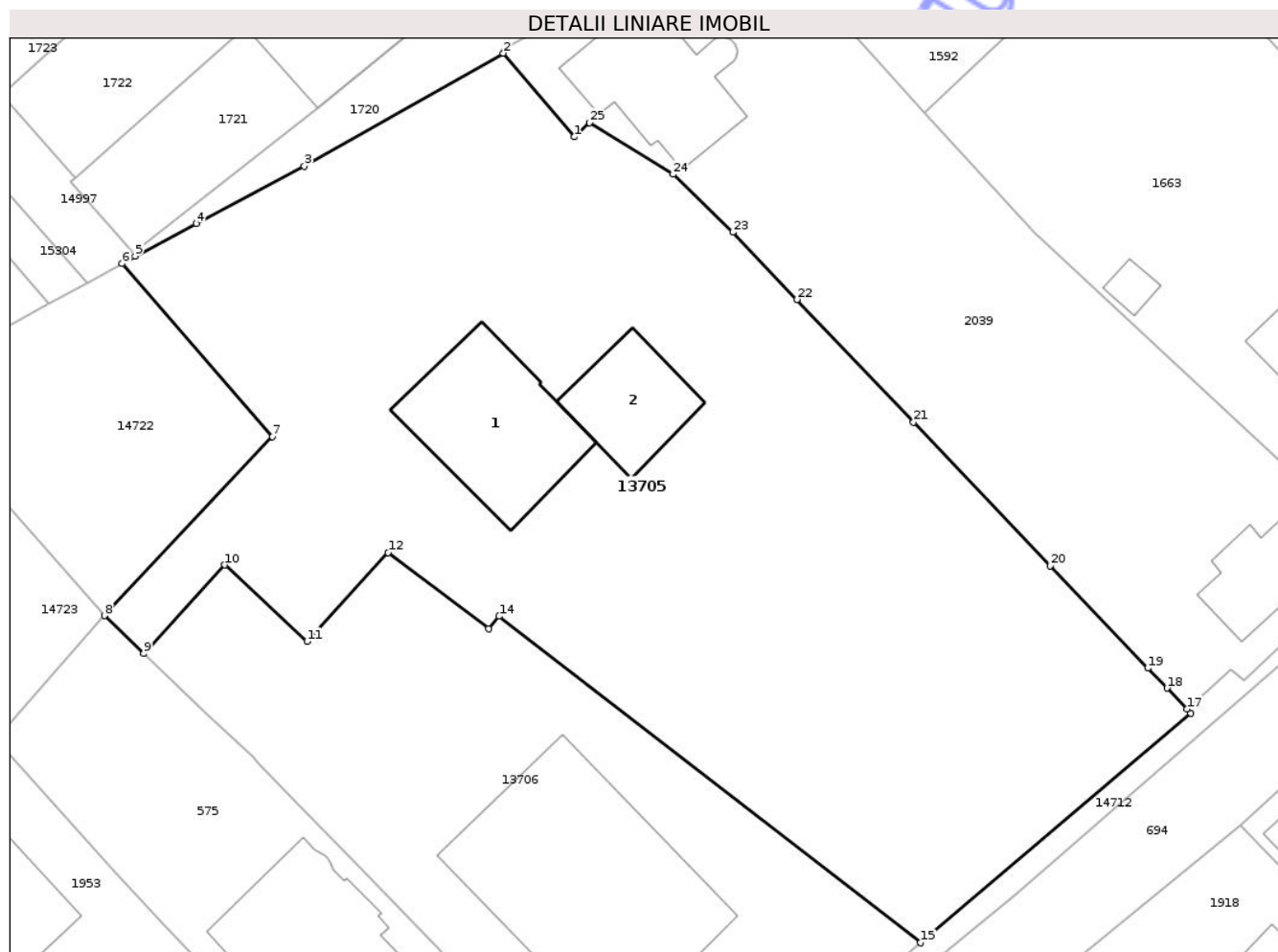
Inscrieri privind dezmembramintele dreptului de proprietate, drepturi reale de garanție și sarcini	Referințe
NU SUNT	

## Anexa Nr. 1 La Partea I

## Teren

Nr cadastral	Suprafața (mp)*	Observații / Referințe
55668	2.171	

\* Suprafața este determinată în planul de proiecție Stereo 70.



## Date referitoare la teren

Crt	Categorie folosință	Intra vilan	Suprafața (mp)	Tarla	Parcelă	Nr. topo	Observații / Referințe
1	curți constructii	DA	836	-	-	-	
2	livada	DA	350	-	-	-	
3	arabil	DA	985	-	-	-	

## Date referitoare la construcții

Crt	Număr	Destinație construcție	Supraf. (mp)	Situație juridică	Observații / Referințe
A1.1		construcții de locuințe	103	Cu acte	Nr. niveluri:3; S. construita la sol:103 mp; S. construita desfasurata:248 mp; Casa de locuit din caramida acoperita cu tigla in regim de inaltime S+P+M, compusa din: - la subsol: 1 camera tehnica, 1 pivnita, 1 casa scarii; - la parter: 1 living, 1 camera, 1 dining room, 1 baie, 2 holuri, casa scarii, 1 terasa acoperita; - la mansarda: 3 camere, 2 dressing-uri, 2 bai, 1 hol, casa scarii. ( schimbare destinatie 2020 )
A1.2	0	construcții anexa	55	Cu acte	Nr. niveluri:1; S. construita la sol:55 mp;

## Lungime Segmente

1) Valorile lungimilor segmentelor sunt obținute din proiecție în plan.

Punct început	X / Y	Punct sfârșit	X / Y	Lungime segment (** (m)
1	470.727,464 556.391,071	2	470.722,498 556.396,924	7.676
3	470.708,581 556.389,023	4	470.701,011 556.385,006	8.57
5	470.696,745 556.382,741	6	470.695,841 556.382,223	1.042
7	470.706,354 556.370,128	8	470.694,59 556.357,608	17.18
9	470.697,331 556.354,948	10	470.703,02 556.361,154	8.419
11	470.708,781 556.355,809	12	470.714,453 556.362,0	8.396
13	470.721,469 556.356,697	14	470.722,201 556.357,565	1.135
15	470.751,681 556.334,733	16	470.770,61 556.350,78	24.816
17	470.770,329 556.351,074	18	470.768,93 556.352,54	2.026
19	470.767,59 556.353,93	20	470.760,75 556.361,08	9.895
21	470.751,19 556.371,12	22	470.743,06 556.379,71	11.827
23	470.738,556 556.384,403	24	470.734,383 556.388,453	5.815
25	470.728,537 556.392,069	1	470.727,464 556.391,071	1.465

Punct început	X / Y	Punct sfârșit	X / Y	Lungime segment (** (m)
2	470.722,498 556.396,924	3	470.708,581 556.389,023	16.003
4	470.701,011 556.385,006	5	470.696,745 556.382,741	4.83
6	470.695,841 556.382,223	7	470.706,354 556.370,128	16.025
8	470.694,59 556.357,608	9	470.697,331 556.354,948	3.82
10	470.703,02 556.361,154	11	470.708,781 556.355,809	7.859
12	470.714,453 556.362,0	13	470.721,469 556.356,697	8.795
14	470.722,201 556.357,565	15	470.751,681 556.334,733	37.288
16	470.770,61 556.350,78	17	470.770,329 556.351,074	0.407
18	470.768,93 556.352,54	19	470.767,59 556.353,93	1.931
20	470.760,75 556.361,08	21	470.751,19 556.371,12	13.863
22	470.743,06 556.379,71	23	470.738,556 556.384,403	6.505
24	470.734,383 556.388,453	25	470.728,537 556.392,069	6.874

\*\* Lungimile segmentelor sunt determinate în planul de proiecție Stereo 70 și sunt rotunjite la 1 milimetru.

\*\*\* Distanța dintre puncte este formată din segmente cumulate ce sunt mai mici decât valoarea 1 milimetru.





## DATE DESPRE IMOBILUL NR. 13711

Oficiul de Cadastru și Publicitate Imobiliară MUREȘ  
Biroul de Cadastru și Publicitate Imobiliară Târgu Mureș

## A. Partea I. Descrierea imobilului

TEREN Intravilan

Adresa: Loc. Corunca, Str De Jos, Nr. 44, Jud. Mureș

Nr. Crt	Nr cadastral Nr. topografic	Suprafața* (mp)	Observații / Referințe
A1	55654	2.100	Sector cadastral:4 Teren neimprejmuit;

## Construcții

Crt	Nr cadastral Nr. topografic	Adresa	Observații / Referințe
A1.1		Loc. Corunca, Str De Jos, Nr. 44, Jud. Mureș	Nr. niveluri:1; S. construita la sol:99 mp; S. construita desfasurata:99 mp; Casa de locuit, in regim de inaltime P: 3 camere, 1 camera, 1 baie, 1 bucatarie
A1.2		Loc. Corunca, Str De Jos, Nr. 44, Jud. Mureș	Nr. niveluri:2; S. construita la sol:145 mp; S. construita desfasurata:290 mp; Casa de locuit, in regim de inaltime P+M: parter: 3 camere, 1 camera, 1 baie, 1 bucatarie, 1 hol, 1 bucatarie de vara, 1 baie
A1.3		Loc. Corunca, Str De Jos, Nr. 44, Jud. Mureș	Nr. niveluri:1; S. construita la sol:67 mp; S. construita desfasurata:67 mp; Anexa gospodareasca, in regim de inaltime P
A1.4		Loc. Corunca, Str De Jos, Nr. 44, Jud. Mureș	Nr. niveluri:1; S. construita la sol:17 mp; S. construita desfasurata:17 mp; Garaj, in regim de inaltime P
A1.5		Loc. Corunca, Str De Jos, Nr. 44, Jud. Mureș	Nr. niveluri:1; S. construita la sol:10 mp; S. construita desfasurata:10 mp; Foisor, in regim de inaltime P

## B. Partea II. Proprietari și acte

Inscrieri privitoare la dreptul de proprietate și alte drepturi reale	Referințe
<b>25743 / 24/03/2021</b>	
Act Administrativ nr. 1115, din 06/04/2021 emis de Comuna Corunca (Comuna Corunca, documentatie cadastrala avizata de OCPI Mures);	
B1 Intabulare, drept de PROPRIETATE, dobandit prin Lege, cota actuala 1/1, cota initiala 1/1 1) POP TIBERIU, (bun propriu)	A1.2, A1.3, A1.4, A1.5
<b>41938 / 19/05/2021</b>	
Act Notarial nr. 60, din 18/05/2021 emis de NP MOLDOVAN-PETRUT LUMINITA;	
B2 Intabulare, drept de PROPRIETATE, dobandit prin Succesiune, cota actuala 1/1, cota initiala 1/1 1) POP TIBERIU, (bun propriu)	A1, A1.1

## C. Partea III. SARCINI .

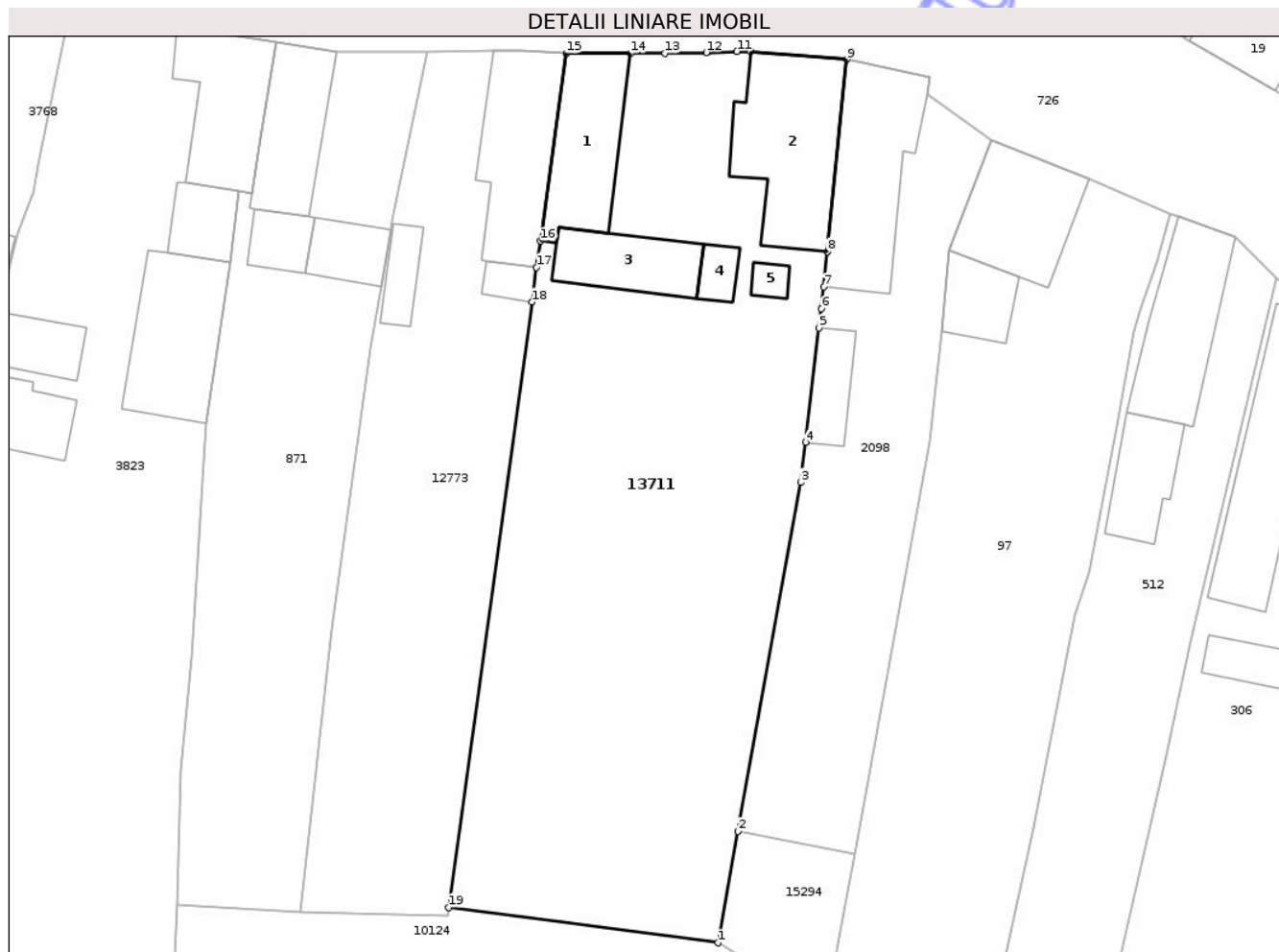
Inscrieri privind dezmembramintele dreptului de proprietate, drepturi reale de garanție și sarcini	Referințe
NU SUNT	

## Anexa Nr. 1 La Partea I

## Teren

Nr cadastral	Suprafața (mp)*	Observații / Referințe
55654	2.100	

\* Suprafața este determinată în planul de proiecție Stereo 70.



## Date referitoare la teren

Crt	Categorie folosință	Intra vilan	Suprafața (mp)	Tarla	Parcelă	Nr. topo	Observații / Referințe
1	curți constructii	DA	800	54	147	-	
2	arabil	DA	1.300	54	147/1	-	

## Date referitoare la construcții

Crt	Număr	Destinație construcție	Supraf. (mp)	Situație juridică	Observații / Referințe
A1.1		construcții de locuințe	99	Cu acte	Nr. niveluri:1; S. construita la sol:99 mp; S. construita desfasurata:99 mp; Casa de locuit, in regim de inaltime P: 3 camere, 1 camera, 1 baie, 1 bucatarie
A1.2		construcții de locuințe	145	Cu acte	Nr. niveluri:2; S. construita la sol:145 mp; S. construita desfasurata:290 mp; Casa de locuit, in regim de inaltime P+M: parter: 3 camere, 1 camera, 1 baie, 1 bucatarie, 1 hol, 1 bucatarie de vara, 1 baie
A1.3		construcții anexa	67	Cu acte	Nr. niveluri:1; S. construita la sol:67 mp; S. construita desfasurata:67 mp; Anexa gospodareasca, in regim de inaltime P
A1.4		construcții anexa	17	Cu acte	Nr. niveluri:1; S. construita la sol:17 mp; S. construita desfasurata:17 mp; Garaj, in regim de inaltime P
A1.5		construcții anexa	10	Cu acte	Nr. niveluri:1; S. construita la sol:10 mp; S. construita desfasurata:10 mp; Foisor, in regim de inaltime P

## Lungime Segmente

1) Valorile lungimilor segmentelor sunt obținute din proiecție în plan.

Punct început	X / Y	Punct sfârșit	X / Y	Lungime segment (** (m)
1	471.069,085 557.812,058	2	471.070,923 557.822,272	10.378
2	471.070,923 557.822,272	3	471.076,682 557.854,27	32.512
3	471.076,682 557.854,27	4	471.077,119 557.857,962	3.718
4	471.077,119 557.857,962	5	471.078,357 557.868,434	10.545
5	471.078,357 557.868,434	6	471.078,565 557.870,195	1.773
6	471.078,565 557.870,195	7	471.078,809 557.872,205	2.025
7	471.078,809 557.872,205	8	471.079,124 557.875,448	3.258
8	471.079,124 557.875,448	9	471.080,869 557.893,05	17.688
9	471.080,869 557.893,05	10	471.072,074 557.893,758	8.823
10	471.072,074 557.893,758	11	471.070,809 557.893,794	1.266
11	471.070,809 557.893,794	12	471.068,001 557.893,7	2.81
12	471.068,001 557.893,7	13	471.064,214 557.893,618	3.788
13	471.064,214 557.893,618	14	471.061,04 557.893,628	3.174
14	471.061,04 557.893,628	15	471.055,147 557.893,619	5.893
15	471.055,147 557.893,619	16	471.052,781 557.876,424	17.357
16	471.052,781 557.876,424	17	471.052,412 557.873,99	2.462
17	471.052,412 557.873,99	18	471.051,974 557.870,821	3.199
18	471.051,974 557.870,821	19	471.044,372 557.815,306	56.033
19	471.044,372 557.815,306	1	471.069,085 557.812,058	24.926

\*\* Lungimile segmentelor sunt determinate în planul de proiecție Stereo 70 și sunt rotunjite la 1 milimetru.

\*\*\* Distanța dintre puncte este formată din segmente cumulate ce sunt mai mici decât valoarea 1 milimetru.



**DATE DESPRE IMOBILUL NR. 13714**

Oficiul de Cadastru și Publicitate Imobiliară MUREȘ  
Biroul de Cadastru și Publicitate Imobiliară Târgu Mureș

**A. Partea I. Descrierea imobilului**

TEREN Intravilan

Adresa: Loc. Corunca, Str Castelului, Jud. Mureș

Nr. Crt	Nr cadastral Nr. topografic	Suprafața* (mp)	Observații / Referințe
A1	55647	372	Sector cadastral:2 Teren neimprejmuit;

**B. Partea II. Proprietari și acte**

Inscrieri privitoare la dreptul de proprietate și alte drepturi reale		Referințe
<b>30253 / 08/04/2021</b>		
Act Notarial nr. 480, din 08/04/2021 emis de NP MOLDOVAN-PETRUT LUMINITA;		
B1	Intabulare, drept de PROPRIETATE, dobandit prin Conventie, cota actuala 1/1, cota initiala 1/1 1) COMAN ONORIU-DORIN, cas. cu 2) COMAN SIMONA-IULIANA, (bun comun)	A1
<b>107134 / 17/12/2021</b>		
Act Notarial nr. 1659, din 03/12/2021 emis de np MOLDOVAN-PETRUT LUMINITA (act administrativ nr 262 din 16.11.2021, emis de COMUNA CORUNCA);		
B2	Se noteaza beneficiul DREPTULUI DE SERVITUTE de trecere, cu masina si cu piciorul asupra imobilului inscris in CFE 55676 Corunca	A1

**C. Partea III. SARCINI .**

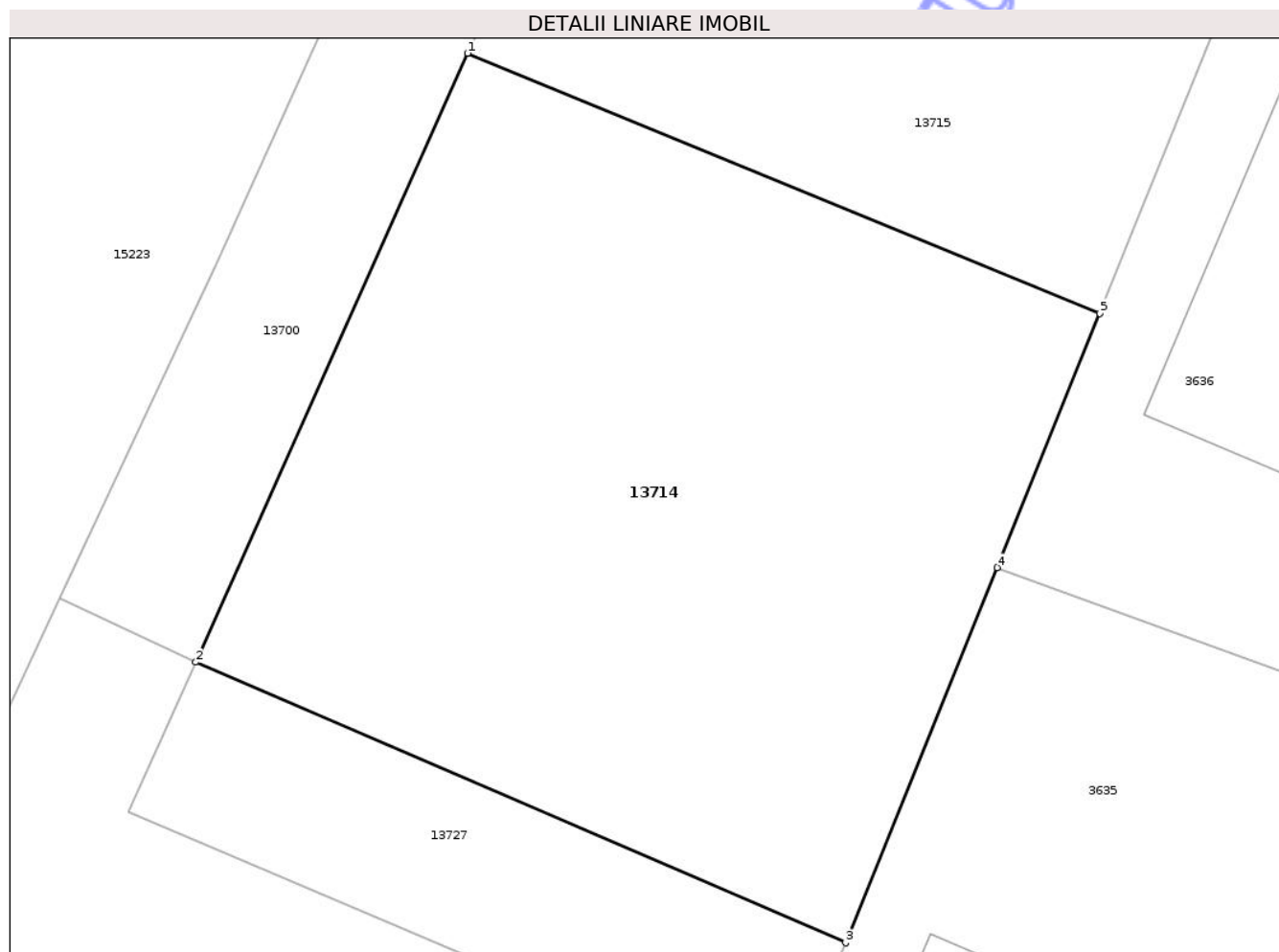
Inscrieri privind dezmembramintele dreptului de proprietate, drepturi reale de garanție și sarcini	Referințe
NU SUNT	

## Anexa Nr. 1 La Partea I

## Teren

Nr cadastral	Suprafața (mp)*	Observații / Referințe
55647	372	

\* Suprafața este determinată în planul de proiecție Stereo 70.



## Date referitoare la teren

Crt	Categorie folosință	Intra vilan	Suprafața (mp)	Tarla	Parcelă	Nr. topo	Observații / Referințe
1	arabil	DA	372	-	-	-	

## Lungime Segmente

1) Valorile lungimilor segmentelor sunt obținute din proiecție în plan.

Punct început	X / Y	Punct sfârșit	X / Y	Lungime segment (** (m)
1	470.113,722 558.088,27	2	470.106,054 558.071,108	18.797
2	470.106,054 558.071,108	3	470.124,382 558.063,198	19.962
3	470.124,382 558.063,198	4	470.128,653 558.073,777	11.409
4	470.128,653 558.073,777	5	470.131,546 558.080,94	7.725
5	470.131,546 558.080,94	1	470.113,722 558.088,27	19.272

\*\* Lungimile segmentelor sunt determinate în planul de proiecție Stereo 70 și sunt rotunjite la 1 milimetru.

\*\*\* Distanța dintre puncte este formată din segmente cumulate ce sunt mai mici decât valoarea 1 milimetru.

Neutilizabil în Circuitul  
Civil



**DATE DESPRE IMOBILUL NR. 13715**

Oficiul de Cadastru și Publicitate Imobiliară MUREȘ  
Biroul de Cadastru și Publicitate Imobiliară Târgu Mureș

**A. Partea I. Descrierea imobilului**

TEREN Intravilan

Adresa: Loc. Corunca, Str Castelului, Jud. Mureș

Nr. Crt	Nr cadastral Nr. topografic	Suprafața* (mp)	Observații / Referințe
A1	55646	372	Sector cadastral:2 Teren neimprejmuit;

**B. Partea II. Proprietari și acte**

Inscrieri privitoare la dreptul de proprietate și alte drepturi reale		Referințe
<b>30238 / 08/04/2021</b>		
Act Notarial nr. 481, din 08/04/2021 emis de NP MOLDOVAN-PETRUT LUMINITA;		
B1	Intabulare, drept de PROPRIETATE, dobandit prin Conventie, cota actuala 1/1, cota initiala 1/1 1) SUTA OVIDIU, si sotia 2) SUTA ALINA-OLIVIA, (bun comun)	A1
<b>107134 / 17/12/2021</b>		
Act Notarial nr. 1658, din 03/12/2021 emis de np MOLDOVAN-PETRUT LUMINITA (act administrativ nr 262 din 16.11.2021, emis de COMUNA CORUNCA);		
B2	Se noteaza beneficiul DREPTULUI DE SERVITUTE de trecere, cu masina si cu piciorul asupra imobilului inscris in CFE 55676 Corunca	A1

**C. Partea III. SARCINI .**

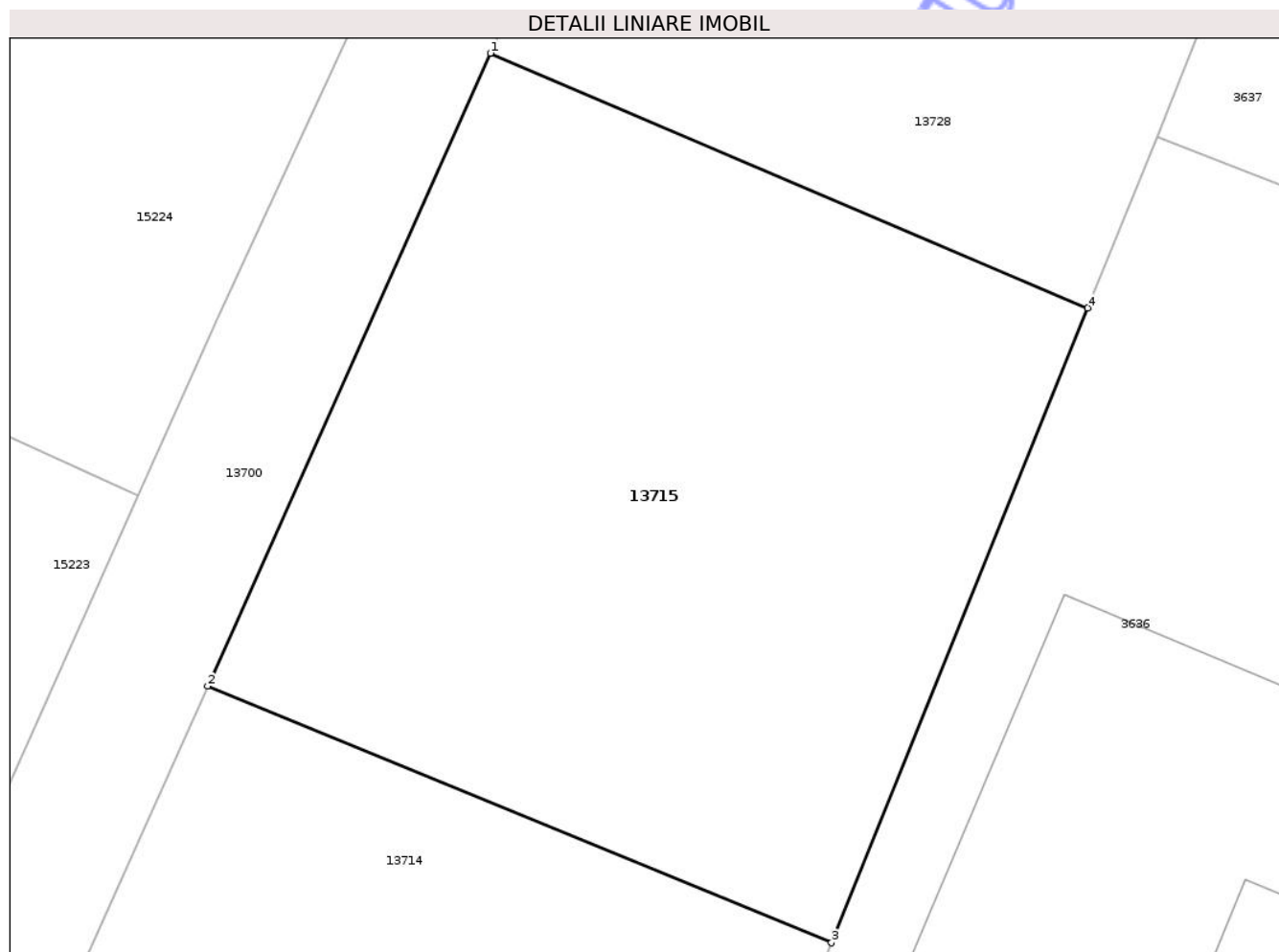
Inscrieri privind dezmembramintele dreptului de proprietate, drepturi reale de garanție și sarcini	Referințe
NU SUNT	

## Anexa Nr. 1 La Partea I

## Teren

Nr cadastral	Suprafața (mp)*	Observații / Referințe
55646	372	

\* Suprafața este determinată în planul de proiecție Stereo 70.



## Date referitoare la teren

Crt	Categorie folosință	Intra vilan	Suprafața (mp)	Tarla	Parcelă	Nr. topo	Observații / Referințe
1	arabil	DA	372	-	-	-	

## Lungime Segmente

1) Valorile lungimilor segmentelor sunt obținute din proiecție în plan.

Punct început	X / Y	Punct sfârșit	X / Y	Lungime segment (** (m)
1	470.121,797 558.106,34	2	470.113,722 558.088,27	19.792
2	470.113,722 558.088,27	3	470.131,546 558.080,94	19.272
3	470.131,546 558.080,94	4	470.138,865 558.099,069	19.551
4	470.138,865 558.099,069	1	470.121,797 558.106,34	18.552

\*\* Lungimile segmentelor sunt determinate în planul de proiecție Stereo 70 și sunt rotunjite la 1 milimetru.

\*\*\* Distanţa dintre puncte este formată din segmente cumulate ce sunt mai mici decât valoarea 1 milimetru.

Neutilizabil în Circuitul  
Civil



**DATE DESPRE IMOBILUL NR. 13721**

Oficiul de Cadastru și Publicitate Imobiliară MUREȘ  
Biroul de Cadastru și Publicitate Imobiliară Târgu Mureș

**A. Partea I. Descrierea imobilului**

TEREN Intravilan

Adresa: Loc. Corunca, Str Urcușului, Nr. 6, Jud. Mureș

Nr. Crt	Nr cadastral Nr. topografic	Suprafața* (mp)	Observații / Referințe
A1	55635	515	Sector cadastral:1 Teren împrejmuit;

**Construcții**

Crt	Nr cadastral Nr. topografic	Adresa	Observații / Referințe
A1.1	55635-C1	Loc. Corunca, Str Urcușului, Nr. 6, Jud. Mureș	Nr. niveluri:2; S. construita la sol:93 mp; Casa de locuit in regim de inaltime P+M, pe fundatie de beton, construita din caramida, acoperita cu tigle, fiind compusa din: - parter: 1 camera de zi, 1 sufragerie, 1 bucatarie, 1 camera, 1 baie, 1 hol cu casa scarii, 1 antreu si 2 terase deschise. - mansarda: 3 camere, 1 garderoba, 1 baie si 1 hol cu scarile de acces.

**B. Partea II. Proprietari și acte**

Inscrieri privitoare la dreptul de proprietate și alte drepturi reale		Referințe
<b>109902 / 29/12/2022</b>		
Act Notarial nr. 2784, din 28/12/2022 emis de NP Dan Alin Adrian;		
B1	Intabulare, drept de PROPRIETATE, dobandit prin Conventie, cota actuala 1/1, cota initiala 1/1 1) NECHITA CRISTIAN-MIRCEA, si sotia 2) NECHITA VIORELA-EMILIA, (bun comun)	A1, A1.1
Act Notarial nr. 2785, din 28/12/2022 emis de NP Dan Alin Adrian;		
B2	Se noteaza interdictiile de instrainare, grevare, inchiriere, dezmembrare, alipire, demolare, construire 1) ING BANK N.V. AMSTERDAM, SUCURSALA BUCURESTI, CIF:6151100	A1, A1.1

**C. Partea III. SARCINI**

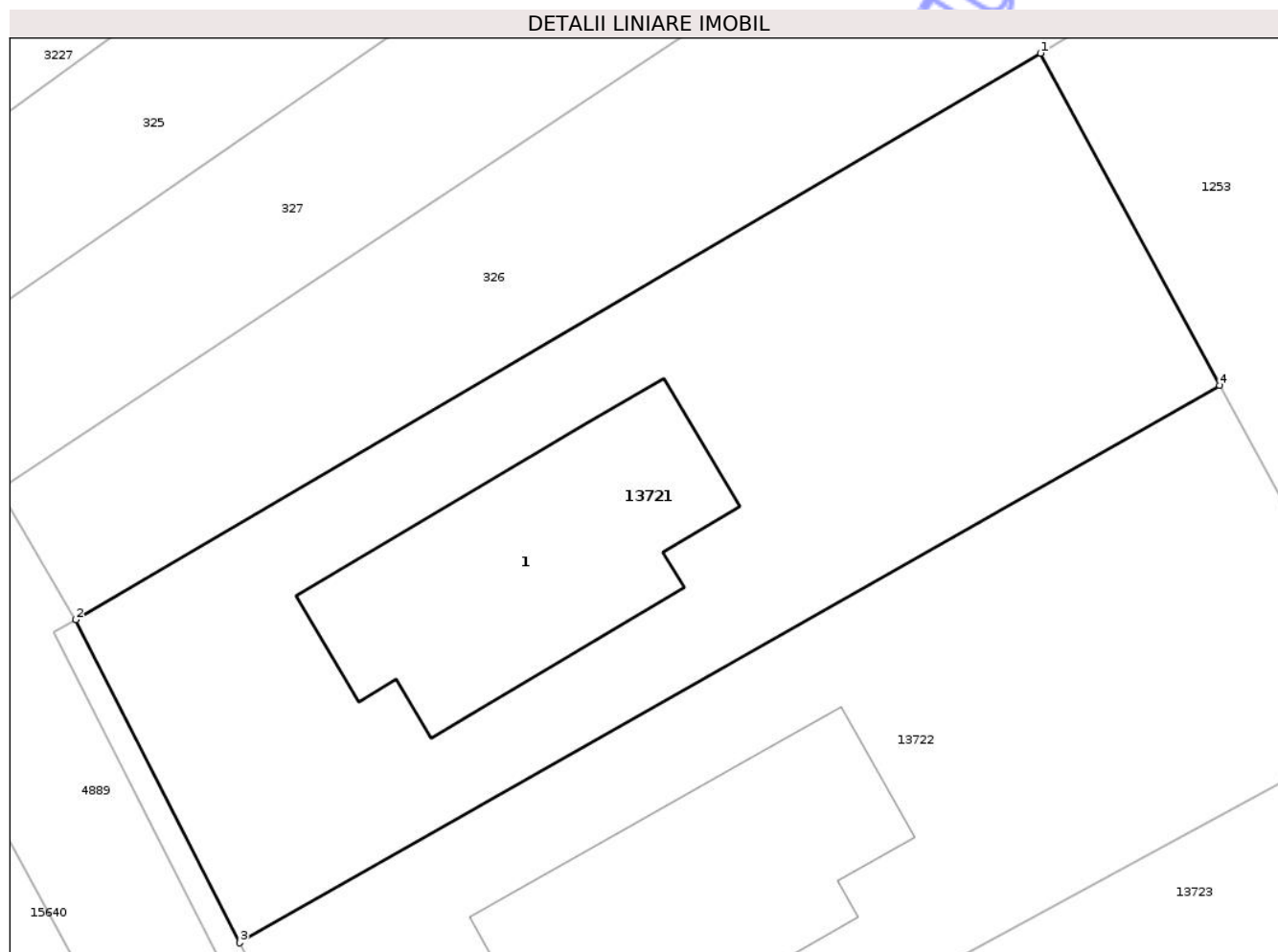
Inscrieri privind dezmembramintele dreptului de proprietate, drepturi reale de garanție și sarcini		Referințe
<b>109902 / 29/12/2022</b>		
Act Notarial nr. 2785, din 28/12/2022 emis de NP Dan Alin Adrian;		
C1	Intabulare, drept de IPOTECA, Valoare:516000 LEI, si celelalte obligatii aferente creditului 1) ING BANK N.V. AMSTERDAM, SUCURSALA BUCURESTI, CIF:6151100	A1, A1.1

## Anexa Nr. 1 La Partea I

## Teren

Nr cadastral	Suprafața (mp)*	Observații / Referințe
55635	515	

\* Suprafața este determinată în planul de proiecție Stereo 70.



## Date referitoare la teren

Crt	Categorie folosință	Intra vilan	Suprafața (mp)	Tarla	Parcelă	Nr. topo	Observații / Referințe
1	curți constructii	DA	515	-	-	-	

## Date referitoare la construcții

Crt	Număr	Destinație construcție	Supraf. (mp)	Situație juridică	Observații / Referințe
A1.1	55635-C1	construcții de locuințe	93	Cu acte	Nr. niveluri:2; S. construita la sol:93 mp; Casa de locuit in regim de inaltime P+M, pe fundatie de beton, construita din caramida, acoperita cu tigle, fiind compusa din: - parter: 1 camera de zi, 1 sufragerie, 1 bucatarie, 1 camera, 1 baie, 1 hol cu casa scarii, 1 antreu si 2 terase deschise. - mansarda: 3 camere, 1 garderoba, 1 baie si 1 hol cu scările de acces.

## Lungime Segmente

1) Valorile lungimilor segmentelor sunt obținute din proiecție în plan.

Punct început	X / Y	Punct sfârșit	X / Y	Lungime segment (** (m)
1	469.881,352 557.397,221	2	469.847,359 557.377,277	39.412

Punct început	X / Y	Punct sfârșit	X / Y	Lungime segment (** (m)
2	469.847,359 557.377,277	3	469.853,151 557.365,903	12.764
3	469.853,151 557.365,903	4	469.887,671 557.385,528	39.709
4	469.887,671 557.385,528	1	469.881,352 557.397,221	13.291

\*\* Lungimile segmentelor sunt determinate în planul de proiecție Stereo 70 și sunt rotunjite la 1 milimetru.

\*\*\* Distanța dintre puncte este formată din segmente cumulate ce sunt mai mici decât valoarea 1 milimetru.

Neutilizabil în Circuitul Civil



**DATE DESPRE IMOBILUL NR. 13723**

Oficiul de Cadastru și Publicitate Imobiliară MUREȘ  
Biroul de Cadastru și Publicitate Imobiliară Târgu Mureș

**A. Partea I. Descrierea imobilului**

TEREN Intravilan

Adresa: Loc. Corunca, Str Urcușului, Nr. 2, Jud. Mureș

Nr. Crt	Nr cadastral Nr. topografic	Suprafața* (mp)	Observații / Referințe
A1	55633	514	Sector cadastral:1 Teren împrejmuit;

**Construcții**

Crt	Nr cadastral Nr. topografic	Adresa	Observații / Referințe
A1.1	55633-C1	Loc. Corunca, Str Urcușului, Nr. 2, Jud. Mureș	Nr. niveluri:2; S. construita la sol:93 mp; Casa de locuit in regim de inaltime P+M, pe fundatie de beton, construita din caramida, acoperita cu tigle, fiind compusa din: - parter: 1 camera de zi, 1 sufragerie, 1 bucatarie, 1 camera, 1 baie, 1 hol cu casa scarii, 1 antreu si 2 terase deschise. - mansarda: 3 camere, 1 garderoba, 1 baie si 1 hol cu scarile de acces. An edificare 2023.

**B. Partea II. Proprietari și acte**

Inscrieri privitoare la dreptul de proprietate și alte drepturi reale	Referințe
<b>80471 / 19/09/2023</b>	
Act Notarial nr. 1805, din 18/09/2023 emis de NASCA-DAN ANCA-TEODORA (act notarial nr 51 din 29.09.2023, emis de NASCA-DAN ANCA-TEODORA);	
B1	A1, A1.1
Intabulare, drept de PROPRIETATE, dobandit prin Conventie, cota actuala 1/1, cota initiala 1/1 1) KECSKES LAJOS-LEVENTE, (bun propriu)	

**C. Partea III. SARCINI .**

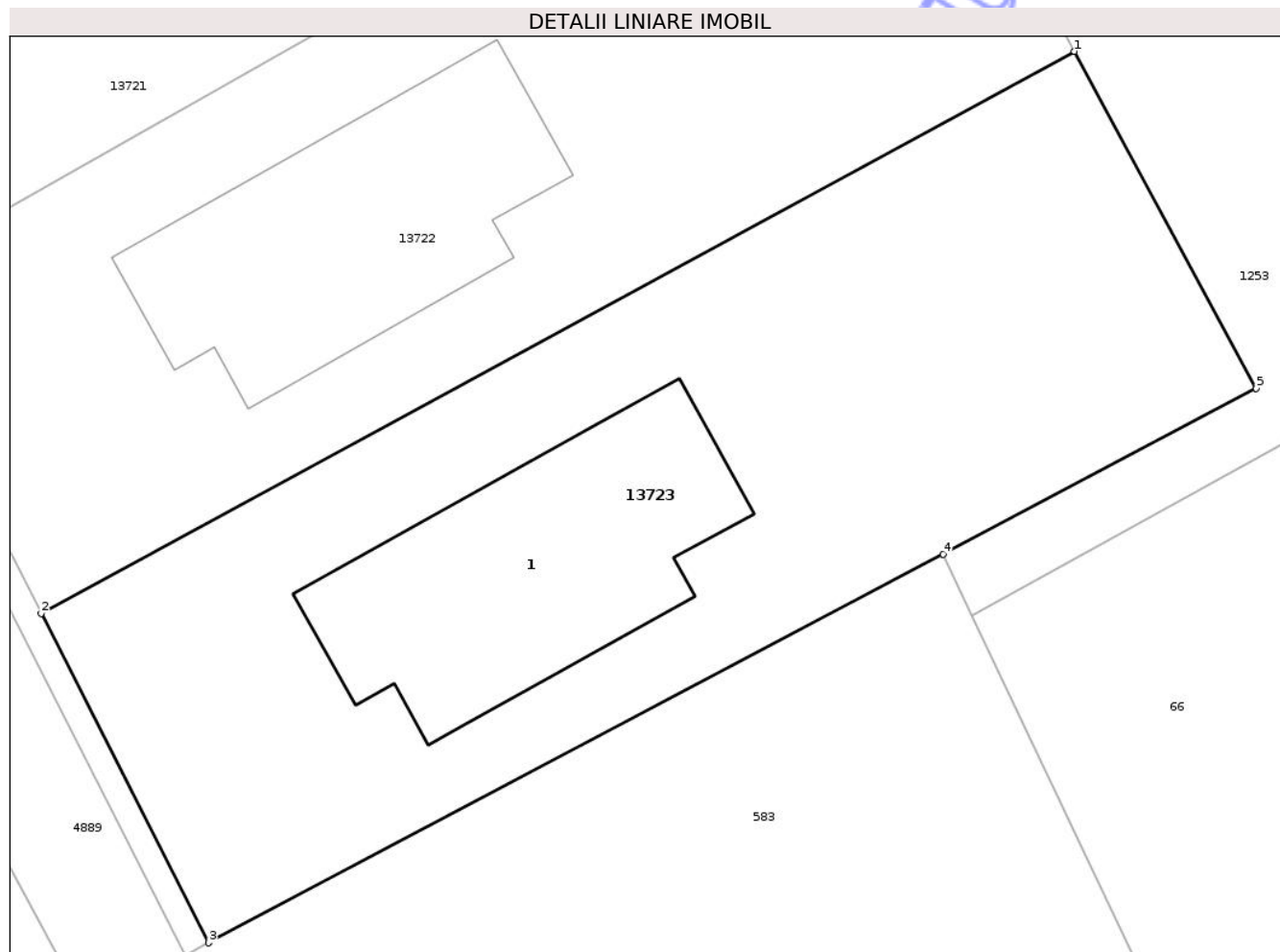
Inscrieri privind dezmembramintele dreptului de proprietate, drepturi reale de garanție și sarcini	Referințe
NU SUNT	

## Anexa Nr. 1 La Partea I

## Teren

Nr cadastral	Suprafața (mp)*	Observații / Referințe
55633	514	

\* Suprafața este determinată în planul de proiecție Stereo 70.



## Date referitoare la teren

Crt	Categorie folosință	Intra vilan	Suprafața (mp)	Tarla	Parcelă	Nr. topo	Observații / Referințe
1	curți constructii	DA	514	-	-	-	

## Date referitoare la construcții

Crt	Număr	Destinație construcție	Supraf. (mp)	Situație juridică	Observații / Referințe
A1.1	55633-C1	construcții de locuințe	93	Cu acte	Nr. niveluri:2; S. construita la sol:93 mp; Casa de locuit in regim de inaltime P+M, pe fundatie de beton, construita din caramida, acoperita cu tigle, fiind compusa din: - parter: 1 camera de zi, 1 sufragerie, 1 bucatarie, 1 camera, 1 baie, 1 hol cu casa scarii, 1 antreu si 2 terase deschise. - mansarda: 3 camere, 1 garderoba, 1 baie si 1 hol cu scarile de acces. An edificare 2023.

## Lungime Segmente

1) Valorile lungimilor segmentelor sunt obținute din proiecție în plan.

Punct început	X / Y	Punct sfârșit	X / Y	Lungime segment (** (m)
---------------	-------	---------------	-------	-------------------------

Punct început	X / Y	Punct sfârșit	X / Y	Lungime segment (** (m)
1	469.893,998 557.373,821	2	469.858,841 557.354,728	40.007
2	469.858,841 557.354,728	3	469.864,541 557.343,534	12.562
3	469.864,541 557.343,534	4	469.889,535 557.356,731	28.264
4	469.889,535 557.356,731	5	469.900,182 557.362,377	12.051
5	469.900,182 557.362,377	1	469.893,998 557.373,821	13.008

\*\* Lungimile segmentelor sunt determinate în planul de proiecție Stereo 70 și sunt rotunjite la 1 milimetru.

\*\*\* Distanța dintre puncte este formată din segmente cumulate ce sunt mai mici decât valoarea 1 milimetru.

Neutilizabil în Circuitul Civil



**DATE DESPRE IMOBILUL NR. 13728**

Oficiul de Cadastru și Publicitate Imobiliară MUREȘ  
Biroul de Cadastru și Publicitate Imobiliară Târgu Mureș

**A. Partea I. Descrierea imobilului**

TEREN Intravilan

Adresa: Loc. Corunca, Str Castelului, Nr. 37, Jud. Mureș

Nr. Crt	Nr cadastral Nr. topografic	Suprafața* (mp)	Observații / Referințe
A1	55627	665	Sector cadastral:2 Teren neimprejmuit;

**B. Partea II. Proprietari și acte**

Inscrieri privitoare la dreptul de proprietate și alte drepturi reale	Referințe
<b>63297 / 30/07/2021</b>	
Act Notarial nr. 1726, din 30/07/2021 emis de N.P. Danci Baziotis Petru Pavel (CONTRACT VANZARE);	
B1	A1
Intabulare, drept de PROPRIETATE, dobandit prin Conventie, cota actuala 1/1, cota initiala 1/1	
1) VULTUR SILVIU-MARIUS, si sotia	
2) VULTUR BIANCA-SIMONA, (bun comun)	

**C. Partea III. SARCINI .**

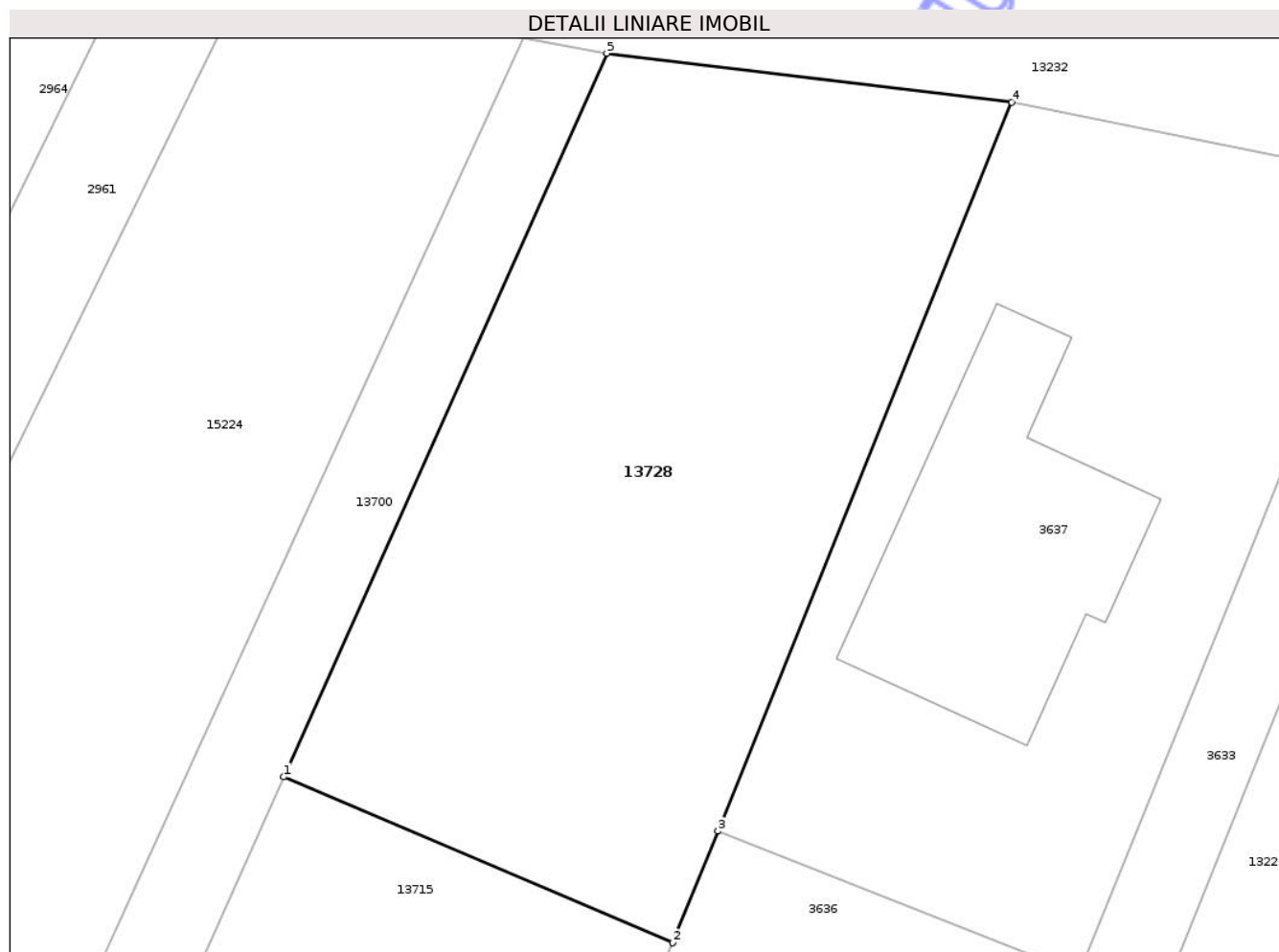
Inscrieri privind dezmembramintele dreptului de proprietate, drepturi reale de garanție și sarcini	Referințe
NU SUNT	

## Anexa Nr. 1 La Partea I

## Teren

Nr cadastral	Suprafața (mp)*	Observații / Referințe
55627	665	

\* Suprafața este determinată în planul de proiecție Stereo 70.



## Date referitoare la teren

Crt	Categorie folosință	Intra vilan	Suprafața (mp)	Tarla	Parcelă	Nr. topo	Observații / Referințe
1	arabil	DA	665	-	-	-	

## Lungime Segmente

1) Valorile lungimilor segmentelor sunt obținute din proiecție în plan.

Punct început	X / Y	Punct sfârșit	X / Y	Lungime segment (** (m)
1	470.121,797 558.106,34	2	470.138,865 558.099,069	18.552
2	470.138,865 558.099,069	3	470.140,843 558.103,966	5.281
3	470.140,843 558.103,966	4	470.153,721 558.135,916	34.448
4	470.153,721 558.135,916	5	470.135,969 558.138,055	17.88
5	470.135,969 558.138,055	1	470.121,797 558.106,34	34.737

\*\* Lungimile segmentelor sunt determinate în planul de proiecție Stereo 70 și sunt rotunjite la 1 milimetru.

\*\*\* Distanța dintre puncte este formată din segmente cumulate ce sunt mai mici decât valoarea 1 milimetru.

Neutilizabil în Circuitul  
Civil



**DATE DESPRE IMOBILUL NR. 13012**

Oficiul de Cadastru și Publicitate Imobiliară MUREȘ  
Biroul de Cadastru și Publicitate Imobiliară Târgu Mureș

**A. Partea I. Descrierea imobilului**

TEREN Intravilan

Adresa: Loc. Corunca, Jud. Mureș

Nr. Crt	Nr cadastral Nr. topografic	Suprafața* (mp)	Observații / Referințe
A1	55506	12	Sector cadastral:2 Teren neimprejmuit;

**B. Partea II. Proprietari și acte**

Inscrieri privitoare la dreptul de proprietate și alte drepturi reale	Referințe
<b>67417 / 22/09/2020</b>	
Act Notarial nr. 4112, din 08/09/2020 emis de N.P. HOLBACH ANNA-MARIA;	
B1	A1
Intabulare, drept de PROPRIETATE, dobandit prin Conventie, cota actuala 1/1, cota initiala 1/1	
1) SEPSI ANDOR-ANDRAS, si sotia	
2) SEPSI KATALIN, (bun comun)	

**C. Partea III. SARCINI .**

Inscrieri privind dezmembramintele dreptului de proprietate, drepturi reale de garanție și sarcini	Referințe
NU SUNT	

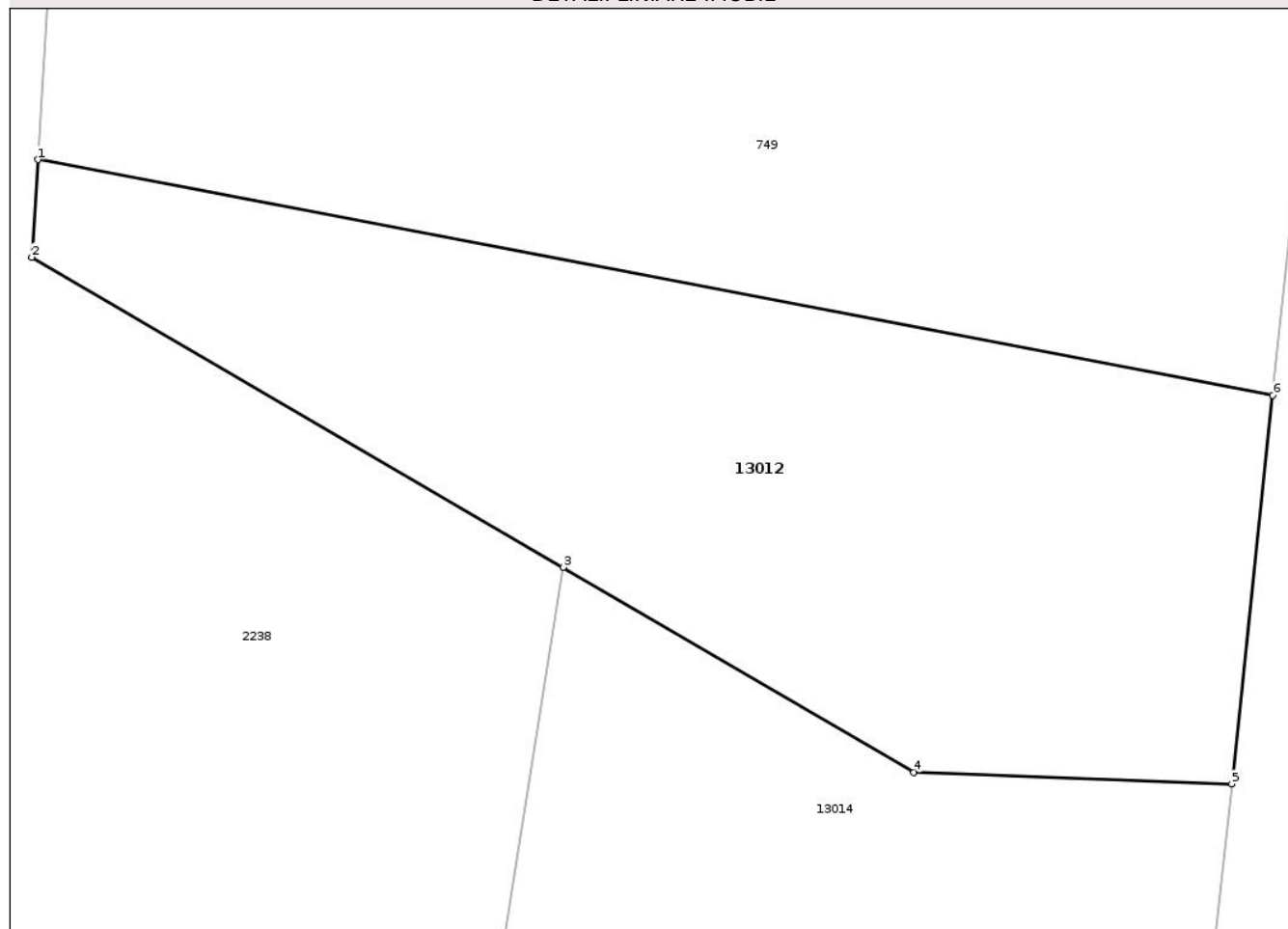
## Anexa Nr. 1 La Partea I

## Teren

Nr cadastral	Suprafața (mp)*	Observații / Referințe
55506	12	

\* Suprafața este determinată în planul de proiecție Stereo 70.

## DETALII LINIARE IMOBIL



## Date referitoare la teren

Crt	Categorie folosință	Intra vilan	Suprafața (mp)	Tarla	Parcelă	Nr. topo	Observații / Referințe
1	drum	DA	12	-	-	-	

## Lungime Segmente

1) Valorile lungimilor segmentelor sunt obținute din proiecție în plan.

Punct început	X / Y	Punct sfârșit	X / Y	Lungime segment (** (m)
1	470.760,927 558.190,085	2	470.760,894 558.189,535	0.551
2	470.760,894 558.189,535	3	470.763,899 558.187,782	3.479
3	470.763,899 558.187,782	4	470.765,883 558.186,623	2.298
4	470.765,883 558.186,623	5	470.767,681 558.186,559	1.799
5	470.767,681 558.186,559	6	470.767,912 558.188,754	2.207

Punct început	X / Y	Punct sfârșit	X / Y	Lungime segment (** (m)
6	470.767,912 558.188,754	1	470.760,927 558.190,085	7.111

\*\* Lungimile segmentelor sunt determinate în planul de proiecție Stereo 70 și sunt rotunjite la 1 milimetru.

\*\*\* Distanța dintre puncte este formată din segmente cumulate ce sunt mai mici decât valoarea 1 milimetru.

Neutilizabil în Circuitul Civil



**DATE DESPRE IMOBILUL NR. 13014**

Oficiul de Cadastru și Publicitate Imobiliară MUREȘ  
Biroul de Cadastru și Publicitate Imobiliară Târgu Mureș

**A. Partea I. Descrierea imobilului**

TEREN Intravilan

Adresa: Loc. Corunca, Nr. 307, Jud. Mureș

Nr. Crt	Nr cadastral Nr. topografic	Suprafața* (mp)	Observații / Referințe
A1	55504	81	Sector cadastral:2 Teren împrejmuit;

**B. Partea II. Proprietari și acte**

Inscrieri privitoare la dreptul de proprietate și alte drepturi reale		Referințe
<b>67415 / 22/09/2020</b>		
Act Notarial nr. 1179, din 09/03/2018 emis de NP HOLBACH ANNA-MARIA;		
B1	Intabulare, drept de PROPRIETATE, dobandit prin Conventie, cota actuala 109/250, cota initiala 109/250 1) <b>SEPSI ANDOR-ANDRAS</b> , si sotia 2) <b>SEPSI KATALIN</b> , (bun comun)	A1
Act Notarial nr. 4111, din 08/09/2020 emis de N.P. HOLBACH ANNA-MARIA (act administrativ nr 53333 din 07.08.2020, emis de OCPI MURES);		
B2	Intabulare, drept de PROPRIETATE, dobandit prin Conventie, cota actuala 141/250, cota initiala 1141/250 1) <b>SEPSI ANDOR-ANDRAS</b> , si sotia 2) <b>SEPSI KATALIN</b> , (bun comun)	A1

**C. Partea III. SARCINI .**

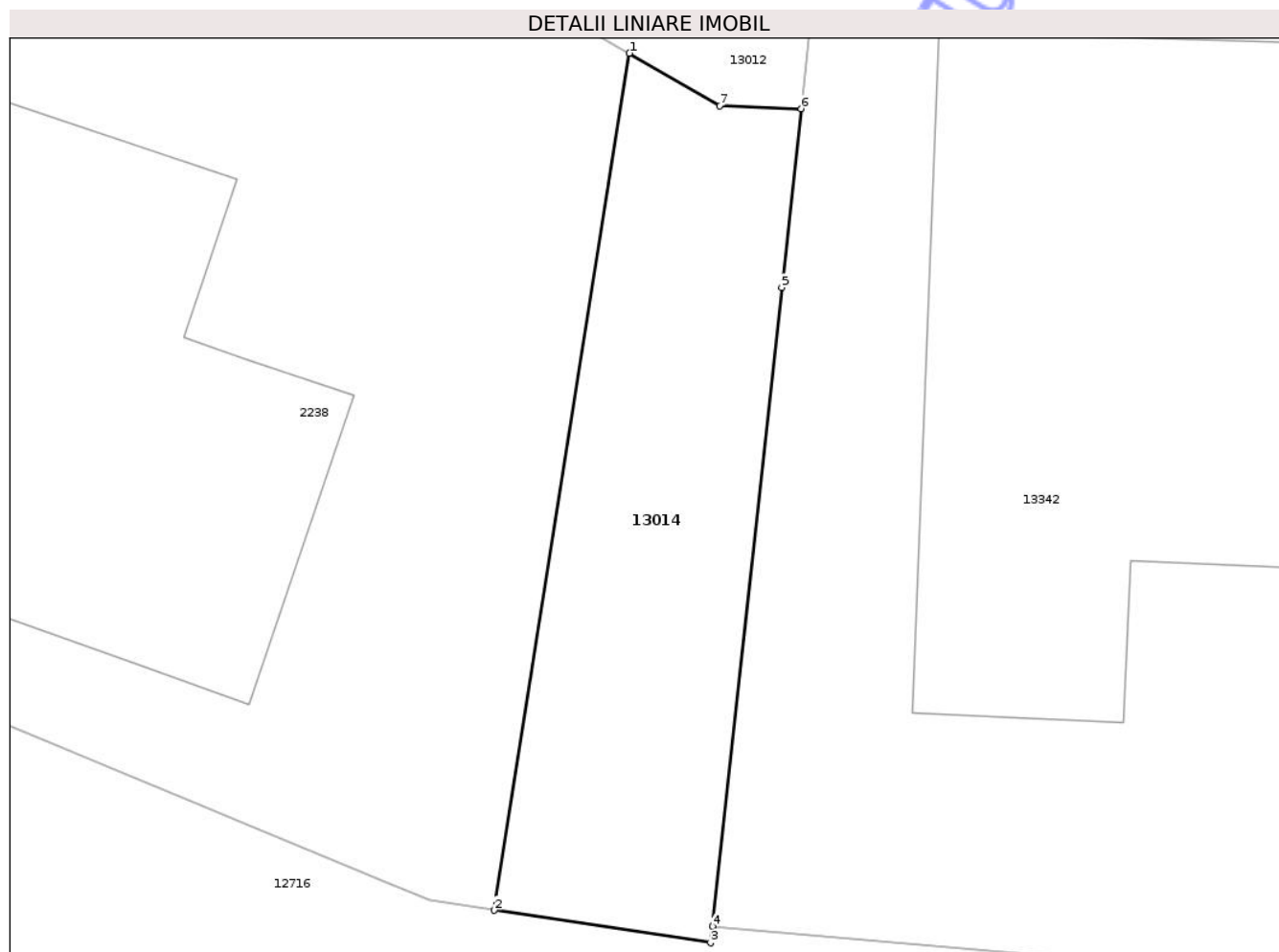
Inscrieri privind dezmembramintele dreptului de proprietate, drepturi reale de garanție și sarcini	Referințe
NU SUNT	

## Anexa Nr. 1 La Partea I

## Teren

Nr cadastral	Suprafața (mp)*	Observații / Referințe
55504	81	

\* Suprafața este determinată în planul de proiecție Stereo 70.



## Date referitoare la teren

Crt	Categorie folosință	Intra vilan	Suprafața (mp)	Tarla	Parcelă	Nr. topo	Observații / Referințe
1	arabil	DA	81	-	-	-	

## Lungime Segmente

1) Valorile lungimilor segmentelor sunt obținute din proiecție în plan.

Punct început	X / Y	Punct sfârșit	X / Y	Lungime segment (** (m)
1	470.763,899 558.187,782	2	470.760,919 558.168,915	19.101
2	470.760,919 558.168,915	3	470.765,685 558.168,198	4.82
3	470.765,685 558.168,198	4	470.765,724 558.168,56	0.364
4	470.765,724 558.168,56	5	470.767,253 558.182,624	14.147
5	470.767,253 558.182,624	6	470.767,681 558.186,559	3.958

Punct început	X / Y	Punct sfârșit	X / Y	Lungime segment (** (m)
6	470.767,681 558.186,559	7	470.765,883 558.186,623	1.799
7	470.765,883 558.186,623	1	470.763,899 558.187,782	2.298

\*\* Lungimile segmentelor sunt determinate în planul de proiecție Stereo 70 și sunt rotunjite la 1 milimetru.

\*\*\* Distanța dintre puncte este formată din segmente cumulate ce sunt mai mici decât valoarea 1 milimetru.

Neutilizabil în Circuitul Civil



**DATE DESPRE IMOBILUL NR. 13015**

Oficiul de Cadastru și Publicitate Imobiliară MUREȘ  
Biroul de Cadastru și Publicitate Imobiliară Târgu Mureș

**A. Partea I. Descrierea imobilului**

TEREN Intravilan

Adresa: Loc. Bozeni, Str Bodoni Sandor, Nr. 49, Jud. Mureș

Nr. Crt	Nr cadastral Nr. topografic	Suprafața* (mp)	Observații / Referințe
A1	55503	2.200	Sector cadastral:15 Teren neimprejmuit;

**B. Partea II. Proprietari și acte**

Inscrieri privitoare la dreptul de proprietate și alte drepturi reale	Referințe
<b>64058 / 10/09/2020</b>	
Act Notarial nr. 518, din 09/09/2020 emis de NP Ivan Liliana;	
B1	A1
Intabulare, drept de PROPRIETATE, dobandit prin Conventie, cota actuala 1/1, cota initiala 1/1	
1) MOREH LASZLO, si sotia	
2) MOREH ZSUZSANNA, (bun comun)	

**C. Partea III. SARCINI .**

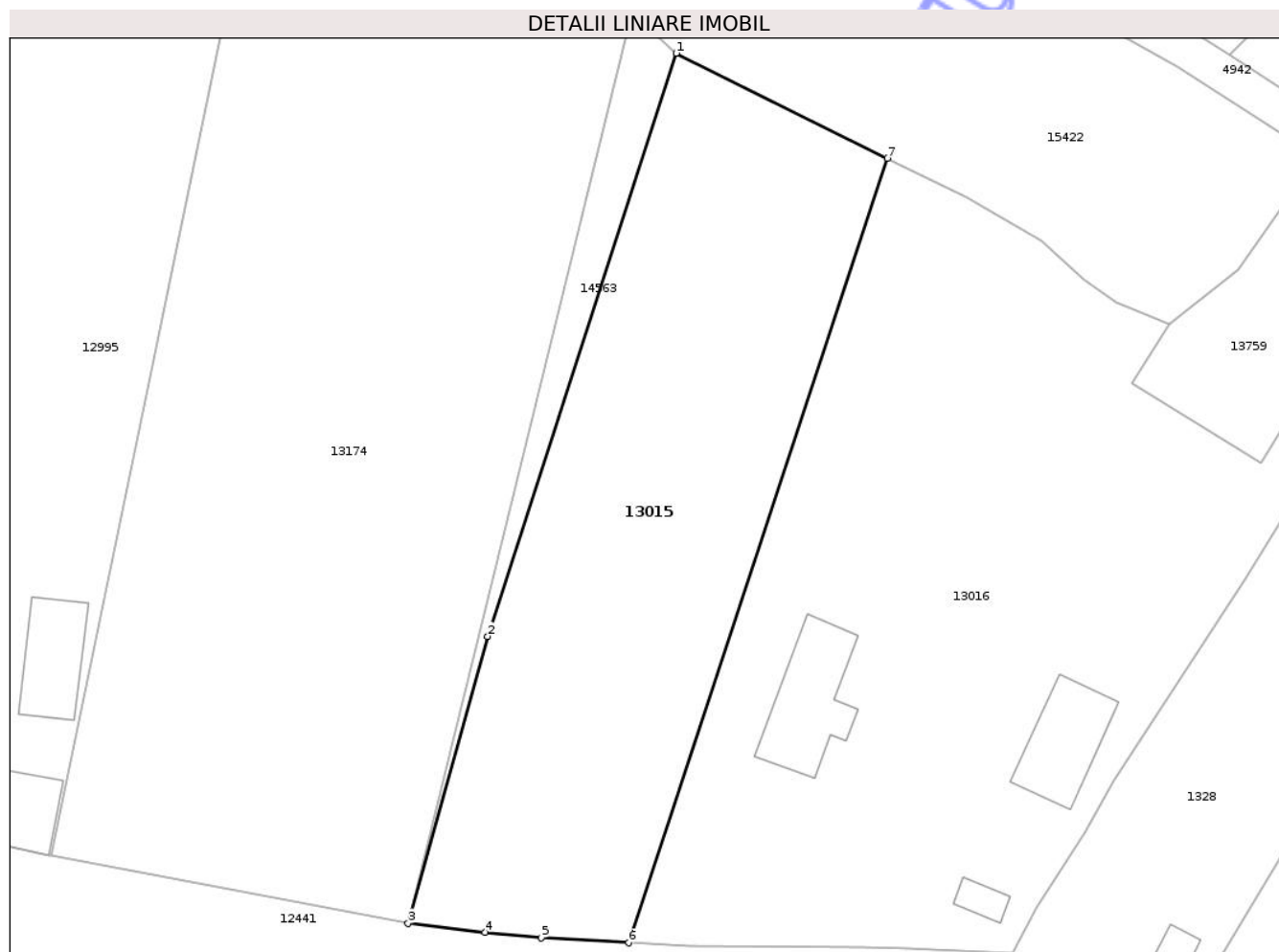
Inscrieri privind dezmembramintele dreptului de proprietate, drepturi reale de garanție și sarcini	Referințe
NU SUNT	

## Anexa Nr. 1 La Partea I

## Teren

Nr cadastral	Suprafața (mp)*	Observații / Referințe
55503	2.200	

\* Suprafața este determinată în planul de proiecție Stereo 70.



## Date referitoare la teren

Crt	Categorie folosință	Intravilan	Suprafața (mp)	Tarla	Parcelă	Nr. topo	Observații / Referințe
1	arabil	DA	1.400	51	79/2	-	
2	faneata	DA	555	51	79/1	-	
3	vie	DA	245	-	-	-	

## Lungime Segmente

1) Valorile lungimilor segmentelor sunt obținute din proiecție în plan.

Punct început	X / Y	Punct sfârșit	X / Y	Lungime segment (** (m)
1	474.608,343 559.372,029	2	474.588,518 559.310,759	64.398
2	474.588,518 559.310,759	3	474.580,17 559.280,6	31.293
3	474.580,17 559.280,6	4	474.588,23 559.279,67	8.113
4	474.588,23 559.279,67	5	474.594,16 559.279,06	5.961

Punct început	X / Y	Punct sfârșit	X / Y	Lungime segment (** (m)
5	474.594,16 559.279,06	6	474.603,353 559.278,554	9.207
6	474.603,353 559.278,554	7	474.630,533 559.361,002	86.813
7	474.630,533 559.361,002	1	474.608,343 559.372,029	24.779

\*\* Lungimile segmentelor sunt determinate în planul de proiecție Stereo 70 și sunt rotunjite la 1 milimetru.

\*\*\* Distanța dintre puncte este formată din segmente cumulate ce sunt mai mici decât valoarea 1 milimetru.

Neutilizabil în Circuitul Civil



**DATE DESPRE IMOBILUL NR. 13028**

Oficiul de Cadastru și Publicitate Imobiliară MUREȘ  
Biroul de Cadastru și Publicitate Imobiliară Târgu Mureș

**A. Partea I. Descrierea imobilului**

TEREN Intravilan

Adresa: Loc. Bozeni, Str Pasajul Salcamilor, Nr. 1, Jud. Mureș

Nr. Crt	Nr cadastral Nr. topografic	Suprafața* (mp)	Observații / Referințe
A1	55477	3.080	Sector cadastral:17 Teren neimprejmuit;

**Construcții**

Crt	Nr cadastral Nr. topografic	Adresa	Observații / Referințe
A1.1		Loc. Bozeni, Str Pasajul Salcamilor, Nr. 1, Jud. Mureș	Nr. niveluri:1; S. construita la sol:82 mp; S. construita desfasurata:82 mp; Casa din lemn.

**B. Partea II. Proprietari și acte**

Inscrieri privitoare la dreptul de proprietate și alte drepturi reale		Referințe
<b>52415 / 04/08/2020</b>		
Act Notarial nr. 1148, din 30/09/2019 emis de NP Ciocea Delia Simona;		
B1	Intabulare, drept de PROPRIETATE, dobandit prin Conventie, cota actuala 1140/3080, cota initiala 1140/3080 1) ANTAL SZILARD-AKOS, (bun propriu)	A1
B2	Intabulare, drept de PROPRIETATE, dobandit prin Conventie, cota actuala 1140/3080, cota initiala 1140/3080 1) SUCIU OANA-ELENA, (bun propriu)	A1
B3	Intabulare, drept de PROPRIETATE, dobandit prin Conventie, cota actuala 400/3080, cota initiala 400/3080 1) ANTAL SZILARD-AKOS, (bun propriu)	A1
B4	Intabulare, drept de PROPRIETATE, dobandit prin Conventie, cota actuala 400/3080, cota initiala 400/3080 1) SUCIU OANA-ELENA, (bun propriu)	A1
B5	Intabulare, drept de PROPRIETATE, dobandit prin Conventie, cota actuala 1/2, cota initiala 1/2 1) ANTAL SZILARD-AKOS, (bun propriu)	A1.1
B6	Intabulare, drept de PROPRIETATE, dobandit prin Conventie, cota actuala 1/2, cota initiala 1/2 1) SUCIU OANA-ELENA, (bun propriu)	A1.1

**C. Partea III. SARCINI .**

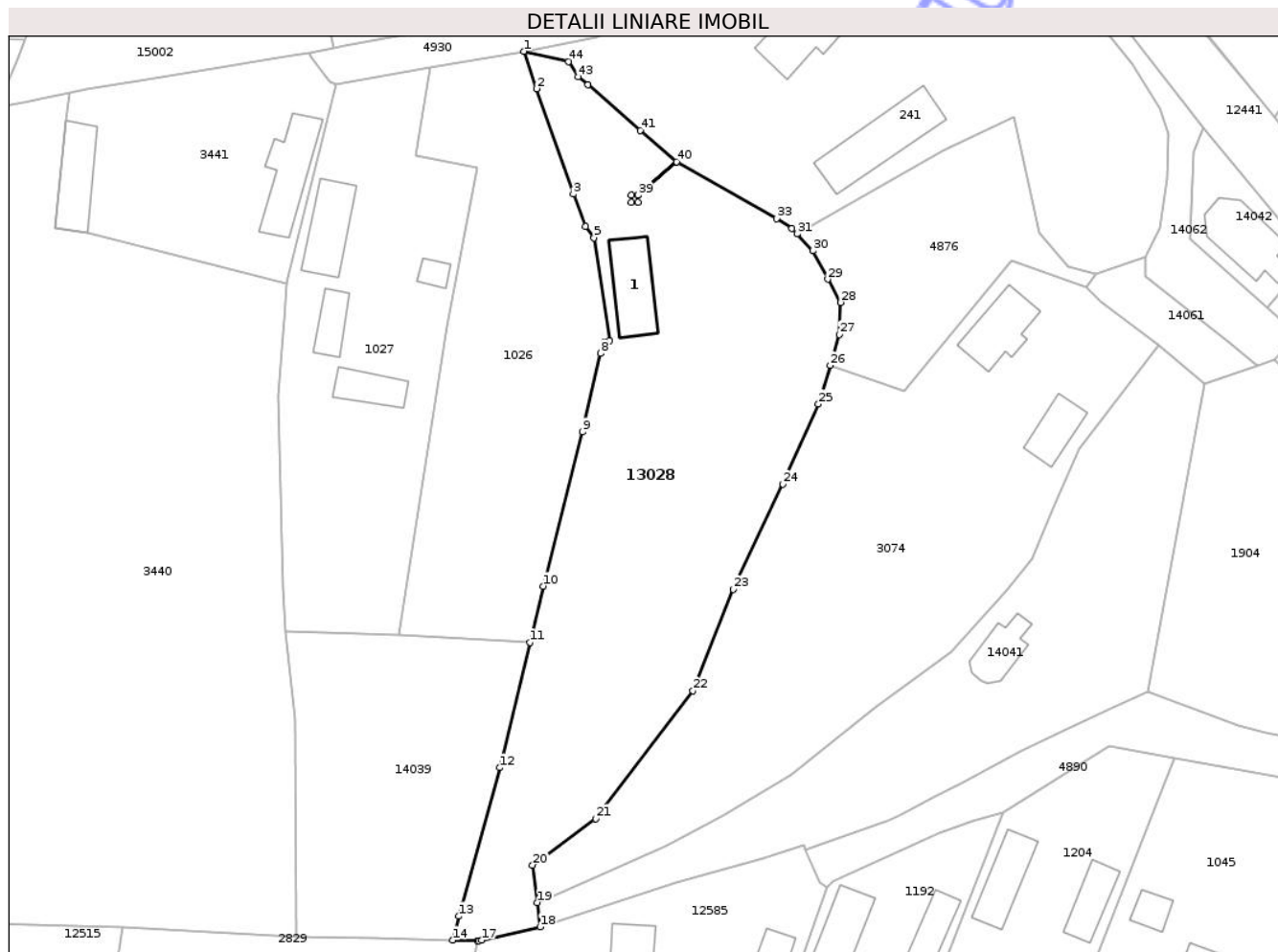
Inscrieri privind dezmembramintele dreptului de proprietate, drepturi reale de garanție și sarcini	Referințe
NU SUNT	

## Anexa Nr. 1 La Partea I

## Teren

Nr cadastral	Suprafața (mp)*	Observații / Referințe
55477	3.080	

\* Suprafața este determinată în planul de proiecție Stereo 70.



## Date referitoare la teren

Crt	Categorie folosință	Intravilan	Suprafața (mp)	Tarla	Parcelă	Nr. topo	Observații / Referințe
1	arabil	DA	1.930	-	-	-	
2	curți construcții	DA	800	-	-	-	
3	vie	DA	350	-	-	-	

## Date referitoare la construcții

Crt	Număr	Destinație construcție	Supraf. (mp)	Situație juridică	Observații / Referințe
A1.1		construcții de locuințe	82	Cu acte	Nr. niveluri:1; S. construita la sol:82 mp; S. construita desfasurata:82 mp; Casa din lemn.

## Lungime Segmente

1) Valorile lungimilor segmentelor sunt obținute din proiecție în plan.

Punct început	X / Y	Punct sfârșit	X / Y	Lungime segment
1	474.655,264 559.177,754	2	474.657,164 559.172,292	5.783
4	474.664,294 559.152,034	5	474.665,578 559.150,421	2.062
7	474.667,041 559.135,065	8	474.666,54 559.133,431	1.709
2	474.657,164 559.172,292	3	474.662,552 559.156,83	16.374
5	474.665,578 559.150,421	6	474.667,869 559.135,352	15.242
8	474.666,54 559.133,431	9	474.663,907 559.121,944	11.785
3	474.662,552 559.156,83	4	474.664,294 559.152,034	5.103
6	474.667,869 559.135,352	7	474.667,041 559.135,065	0.876
9	474.663,907 559.121,944	10	474.658,15 559.099,324	23.341

Punct început	X / Y	Punct sfârșit	X / Y	Lungime segment	Punct început	X / Y	Punct sfârșit	X / Y	Lungime segment	Punct început	X / Y	Punct sfârșit	X / Y	Lungime segment
10	474.658,15 559.099,324	11	474.656,167 559.091,079	8.48	11	474.656,167 559.091,079	12	474.651,749 559.072,709	18.89 4	12	474.651,749 559.072,709	13	474.645,76 559.050,925	22.59 2
13	474.645,76 559.050,925	14	474.644,844 559.047,405	3.637	14	474.644,844 559.047,405	15	474.648,465 559.047,321	3.622	15	474.648,465 559.047,321	16	474.648,695 559.047,316	0.23
16	474.648,695 559.047,316	17	474.649,114 559.047,407	0.429	17	474.649,114 559.047,407	18	474.657,679 559.049,373	8.788	18	474.657,679 559.049,373	19	474.657,24 559.052,922	3.576
19	474.657,24 559.052,922	20	474.656,561 559.058,416	5.536	20	474.656,561 559.058,416	21	474.665,803 559.065,254	11.49 7	21	474.665,803 559.065,254	22	474.680,093 559.083,975	23.55 2
22	474.680,093 559.083,975	23	474.685,982 559.098,881	16.02 7	23	474.685,982 559.098,881	24	474.693,315 559.114,297	17.07 1	24	474.693,315 559.114,297	25	474.698,513 559.126,046	12.84 7
25	474.698,513 559.126,046	26	474.700,233 559.131,692	5.902	26	474.700,233 559.131,692	27	474.701,613 559.136,221	4.735	27	474.701,613 559.136,221	28	474.701,785 559.140,95	4.732
28	474.701,785 559.140,95	29	474.699,867 559.144,33	3.886	29	474.699,867 559.144,33	30	474.697,667 559.148,494	4.709	30	474.697,667 559.148,494	31	474.695,369 559.150,989	3.392
31	474.695,369 559.150,989	32	474.694,637 559.151,784	1.081	32	474.694,637 559.151,784	33	474.692,374 559.153,227	2.684	33	474.692,374 559.153,227	34	474.677,735 559.161,553	16.84 1
34	474.677,735 559.161,553	35	474.672,056 559.156,641	7.509	35	474.672,056 559.156,641	36	474.672,056 559.155,641	1.0	36	474.672,056 559.155,641	37	474.671,056 559.155,641	1.0
37	474.671,056 559.155,641	38	474.671,056 559.156,641	1.0	38	474.671,056 559.156,641	39	474.672,051 559.156,641	0.995	39	474.672,051 559.156,641	40	474.677,732 559.161,556	7.512
40	474.677,732 559.161,556	41	474.672,361 559.166,182	7.089	41	474.672,361 559.166,182	42	474.664,708 559.172,871	10.16 4	42	474.664,708 559.172,871	43	474.663,243 559.174,032	1.869
43	474.663,243 559.174,032	44	474.661,874 559.176,275	2.628	44	474.661,874 559.176,275	1	474.655,264 559.177,754	6.773					

\*\* Lungimile segmentelor sunt determinate în planul de proiecție Stereo 70 și sunt rotunjite la 1 milimetru.

\*\*\* Distanța dintre puncte este formată din segmente cumulate ce sunt mai mici decât valoarea 1 milimetru.



**DATE DESPRE IMOBILUL NR. 13030**

Oficiul de Cadastru și Publicitate Imobiliară MUREȘ  
Biroul de Cadastru și Publicitate Imobiliară Târgu Mureș

**A. Partea I. Descrierea imobilului**

TEREN Intravilan

Adresa: Loc. Corunca, Str Fantana Sarata, Jud. Mureș

Nr. Crt	Nr cadastral Nr. topografic	Suprafața* (mp)	Observații / Referințe
A1	55474	176	Sector cadastral:12 Teren neimprejmuit;

**B. Partea II. Proprietari și acte**

Inscrieri privitoare la dreptul de proprietate și alte drepturi reale	Referințe
<b>51245 / 31/07/2020</b>	
Act Notarial nr. 1019, din 31/07/2020 emis de NP Moldovan Maria;	
B1	A1
Intabulare, drept de PROPRIETATE, dobandit prin Conventie, cota actuala 1/1, cota initiala 1/1	
1) TEMPFLI ANGELO-IOSIF, si sotia	
2) TEMPFLI EMMA, (bun comun)	

**C. Partea III. SARCINI .**

Inscrieri privind dezmembramintele dreptului de proprietate, drepturi reale de garanție și sarcini	Referințe
NU SUNT	

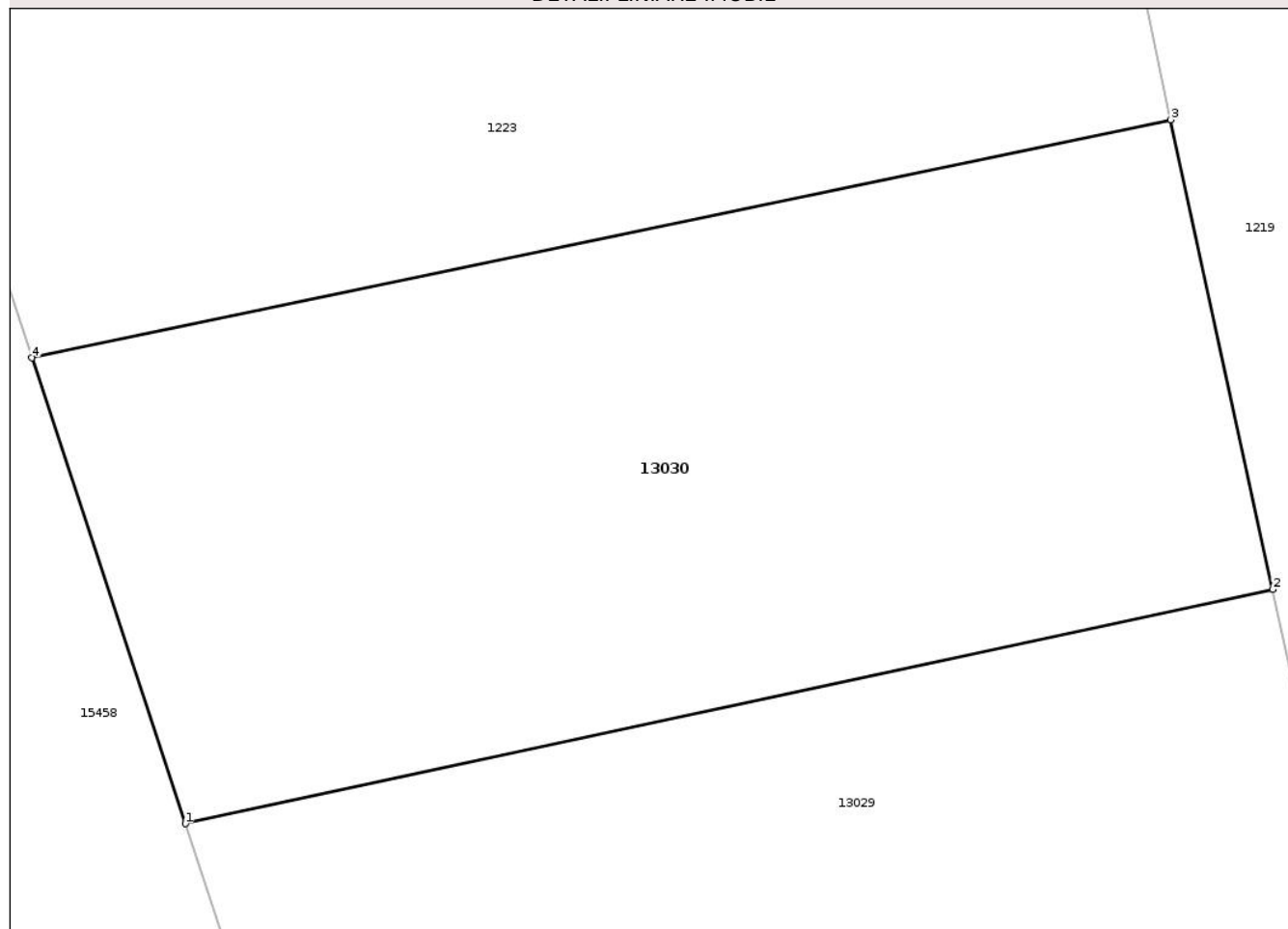
## Anexa Nr. 1 La Partea I

## Teren

Nr cadastral	Suprafața (mp)*	Observații / Referințe
55474	176	

\* Suprafața este determinată în planul de proiecție Stereo 70.

## DETALII LINIARE IMOBIL



## Date referitoare la teren

Crt	Categorie folosință	Intra vilan	Suprafața (mp)	Tarla	Parcelă	Nr. topo	Observații / Referințe
1	faneata	DA	176	37	1108/3	-	

## Lungime Segmente

1) Valorile lungimilor segmentelor sunt obținute din proiecție în plan.

Punct început	X / Y	Punct sfârșit	X / Y	Lungime segment (** (m)
1	472.247,92 557.846,261	2	472.267,376 557.850,449	19.902
2	472.267,376 557.850,449	3	472.265,551 557.858,847	8.594
3	472.265,551 557.858,847	4	472.245,176 557.854,587	20.816
4	472.245,176 557.854,587	1	472.247,92 557.846,261	8.767

\*\* Lungimile segmentelor sunt determinate în planul de proiecție Stereo 70 și sunt rotunjite la 1 milimetru.

\*\*\* Distanţa dintre puncte este formată din segmente cumulate ce sunt mai mici decât valoarea 1 milimetru.

Neutilizabil în Circuitul  
Civil





## DATE DESPRE IMOBILUL NR. 13034

Oficiul de Cadastru și Publicitate Imobiliară MUREȘ  
Biroul de Cadastru și Publicitate Imobiliară Târgu Mureș

## A. Partea I. Descrierea imobilului

TEREN Intravilan

Adresa: Loc. Corunca, Str. Garoafei, Nr. 40, Jud. Mureș

Nr. Crt.	Nr. cadastral Nr. topografic	Suprafața* (mp)	Observații / Referințe
A1	55470	908	Sector cadastral:1 Teren neimprejmuit;

## B. Partea II. Proprietari și acte

Inscrieri privitoare la dreptul de proprietate și alte drepturi reale		Referințe
<b>55270 / 14/08/2020</b>		
Act Notarial nr. 1073, din 13/11/2015 emis de NP SAVA MIHAELA;		
B1	Intabulare, drept de PROPRIETATE, dobandit prin Conventie, cota actuala 304/67182, cota initiala 152/33591 1) KATAN CONSULTING SRL, CIF:21620340	A1
B2	Intabulare, drept de PROPRIETATE, dobandit prin Conventie, cota actuala 304/67182, cota initiala 152/33591 1) KATAN CONSULTING SRL, CIF:21620340	A1
B3	Intabulare, drept de PROPRIETATE, dobandit prin Conventie, cota actuala 1440/67182, cota initiala 720/33591 1) KATAN CONSULTING SRL, CIF:21620340	A1
B4	Intabulare, drept de PROPRIETATE, dobandit prin Conventie, cota actuala 2122/67182, cota initiala 1061/33591 1) KATAN CONSULTING SRL, CIF:21620340	A1
B5	Intabulare, drept de PROPRIETATE, dobandit prin Conventie, cota actuala 304/67182, cota initiala 152/33591 1) KATAN CONSULTING SRL, CIF:21620340	A1
B6	Intabulare, drept de PROPRIETATE, dobandit prin Conventie, cota actuala 5800/67182, cota initiala 2900/33591 1) KATAN CONSULTING SRL, CIF:21620340	A1
B7	Intabulare, drept de PROPRIETATE, dobandit prin Conventie, cota actuala 2877/67182, cota initiala 14385/335910 1) KATAN CONSULTING SRL, CIF:21620340	A1
B8	Intabulare, drept de PROPRIETATE, dobandit prin Conventie, cota actuala 4200/67182, cota initiala 2100/33591 1) KATAN CONSULTING SRL, CIF:21620340	A1
B9	Intabulare, drept de PROPRIETATE, dobandit prin Conventie, cota actuala 493/67182, cota initiala 2465/335910 1) KATAN CONSULTING SRL, CIF:21620340	A1
B10	Intabulare, drept de PROPRIETATE, dobandit prin Conventie, cota actuala 180/67182, cota initiala 90/33591 1) KATAN CONSULTING SRL, CIF:21620340	A1
B11	Intabulare, drept de PROPRIETATE, dobandit prin Conventie, cota actuala 2877/67182, cota initiala 14385/335910 1) KATAN CONSULTING SRL, CIF:21620340	A1
B12	Intabulare, drept de PROPRIETATE, dobandit prin Conventie, cota actuala 539/67182, cota initiala 2695/335910 1) KATAN CONSULTING SRL, CIF:21620340	A1
B13	Intabulare, drept de PROPRIETATE, dobandit prin Conventie, cota actuala 2800/67182, cota initiala 1400/33591 1) KATAN CONSULTING SRL, CIF:21620340	A1
B14	Intabulare, drept de PROPRIETATE, dobandit prin Conventie, cota actuala 304/67182, cota initiala 152/33591 1) KATAN CONSULTING SRL, CIF:21620340	A1
B15	Intabulare, drept de PROPRIETATE, dobandit prin Conventie, cota actuala 1123/67182, cota initiala 5615/335910 1) KATAN CONSULTING SRL, CIF:21620340	A1
B16	Intabulare, drept de PROPRIETATE, dobandit prin Conventie, cota actuala 1439/67182, cota initiala 7195/335910 1) KATAN CONSULTING SRL, CIF:21620340	A1

Inscrieri privitoare la dreptul de proprietate și alte drepturi reale		Referințe
B17	Intabulare, drept de PROPRIETATE, dobandit prin Conventie, cota actuala 3780/67182, cota initiala 1890/33591 1) <b>KATAN CONSULTING SRL</b> , CIF:21620340	A1
B18	Intabulare, drept de PROPRIETATE, dobandit prin Conventie, cota actuala 897/67182, cota initiala 4485/335910 1) <b>KATAN CONSULTING SRL</b> , CIF:21620340	A1
B19	Intabulare, drept de PROPRIETATE, dobandit prin Conventie, cota actuala 1808/67182, cota initiala 904/33591 1) <b>KATAN CONSULTING SRL</b> , CIF:21620340	A1
Act Notarial nr. 112, din 10/10/2019 emis de NP Nyaradi Daniela;		
B20	Intabulare, drept de PROPRIETATE, dobandit prin Conventie, cota actuala 33591/67182, cota initiala 33591/67182 1) <b>STEF IMPEX SRL</b> , CIF:1221824, (bun social)	A1

**C. Partea III. SARCINI .**

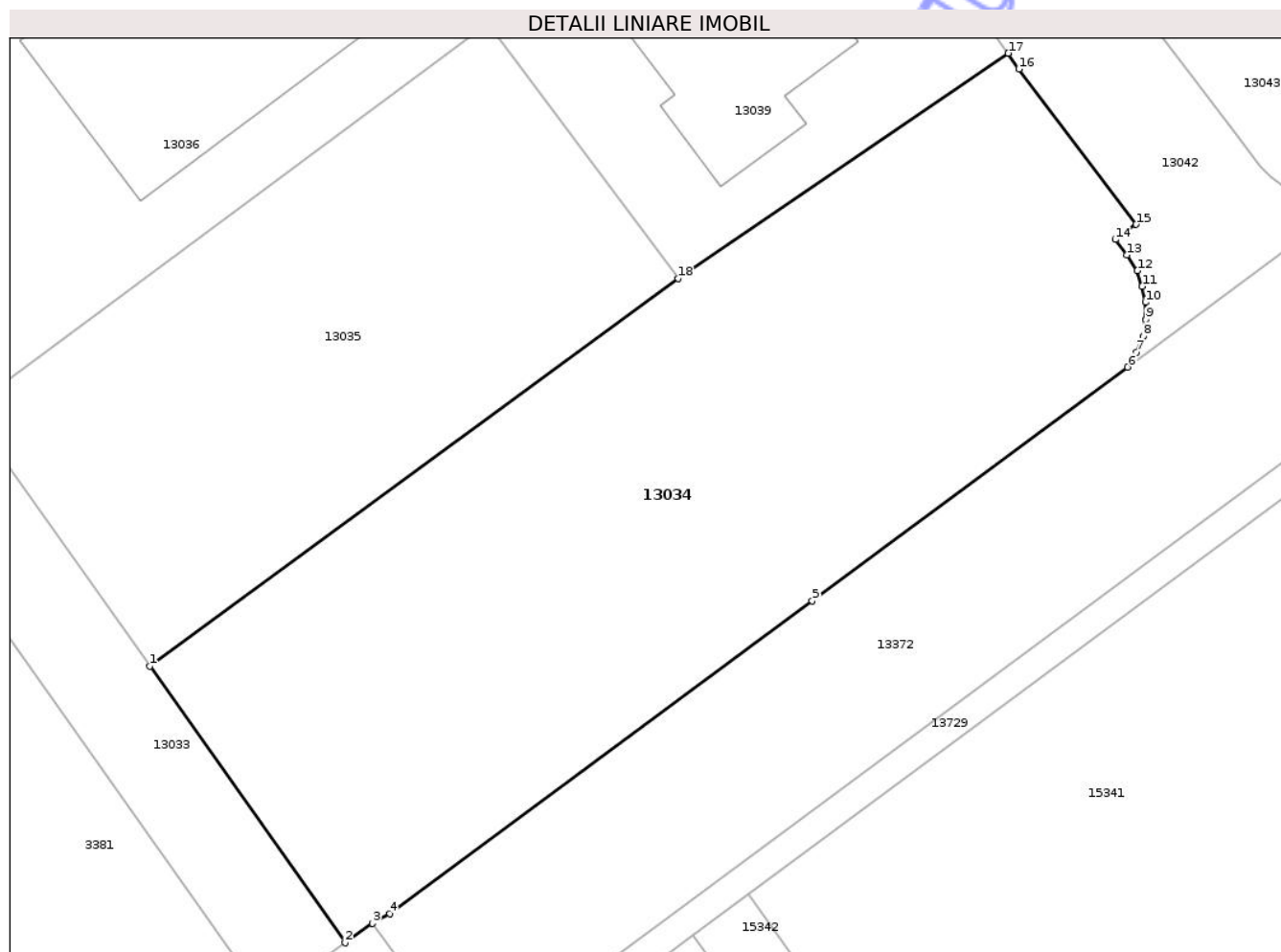
Inscrieri privind dezmembramintele dreptului de proprietate, drepturi reale de garanție și sarcini	Referințe
NU SUNT	

## Anexa Nr. 1 La Partea I

## Teren

Nr cadastral	Suprafața (mp)*	Observații / Referințe
55470	908	

\* Suprafața este determinată în planul de proiecție Stereo 70.



## Date referitoare la teren

Crt	Categorie folosință	Intravilan	Suprafața (mp)	Tarla	Parcelă	Nr. topo	Observații / Referințe
1	arabil	DA	908	-	-	-	

## Lungime Segmente

1) Valorile lungimilor segmentelor sunt obținute din proiecție în plan.

Punct început	X / Y	Punct sfârșit	X / Y	Lungime segment (** (m)
1	469.715,365 557.570,15	2	469.725,308 557.556,107	17.207
2	469.725,308 557.556,107	3	469.726,693 557.557,088	1.697
3	469.726,693 557.557,088	4	469.727,566 557.557,597	1.011
4	469.727,566 557.557,597	5	469.749,033 557.573,474	26.7
5	469.749,033 557.573,474	6	469.765,068 557.585,337	19.946

Punct început	X / Y	Punct sfârșit	X / Y	Lungime segment (** (m)
6	469.765,068 557.585,337	7	469.765,518 557.586,094	0.881
7	469.765,518 557.586,094	8	469.765,838 557.586,894	0.862
8	469.765,838 557.586,894	9	469.765,987 557.587,742	0.861
9	469.765,987 557.587,742	10	469.765,969 557.588,63	0.888
10	469.765,969 557.588,63	11	469.765,797 557.589,437	0.825
11	469.765,797 557.589,437	12	469.765,552 557.590,226	0.826
12	469.765,552 557.590,226	13	469.765,016 557.591,024	0.961
13	469.765,016 557.591,024	14	469.764,435 557.591,814	0.981
14	469.764,435 557.591,814	15	469.765,491 557.592,584	1.307
15	469.765,491 557.592,584	16	469.759,535 557.600,474	9.886
16	469.759,535 557.600,474	17	469.758,99 557.601,273	0.967
17	469.758,99 557.601,273	18	469.742,213 557.589,834	20.306
18	469.742,213 557.589,834	1	469.715,365 557.570,15	33.291

\*\* Lungimile segmentelor sunt determinate în planul de proiecție Stereo 70 și sunt rotunjite la 1 milimetru.

\*\*\* Distanța dintre puncte este formată din segmente cumulate ce sunt mai mici decât valoarea 1 milimetru.

**DATE DESPRE IMOBILUL NR. 13037**

Oficiul de Cadastru și Publicitate Imobiliară MUREȘ  
 Biroul de Cadastru și Publicitate Imobiliară Târgu Mureș

**A. Partea I. Descrierea imobilului**

TEREN Intravilan

Adresa: Loc. Corunca, Str Urcusului, Nr. 6, Jud. Mureș

Nr. Crt	Nr cadastral Nr. topografic	Suprafața* (mp)	Observații / Referințe
A1	55467	515	Sector cadastral:1 Teren neimprejmuit;

**B. Partea II. Proprietari și acte**

Inscrieri privitoare la dreptul de proprietate și alte drepturi reale		Referințe
<b>55270 / 14/08/2020</b>		
Act Notarial nr. 321, din 12/08/2020 emis de N.P. Nyaradi Daniela;		
B1	Intabulare, drept de PROPRIETATE, dobandit prin Conventie, cota actuala 1/1, cota initiala 1/1 1) <b>CONSTRULUX BIRIS SRL</b> , CIF:17580468, (bun social)	A1
B2	Se noteaza beneficiul DREPTULUI DE TRECERE cu piciorul si autovehiculul asupra imobilului inscris in CFE 55442 Corunca	A1
B3	Se noteaza beneficiul DREPTULUI DE TRECERE cu piciorul si autovehiculul asupra imobilului inscris in CFE 55472 Corunca	A1
B4	Se noteaza beneficiul DREPTULUI DE TRECERE cu piciorul si autovehiculul asupra imobilului inscris in CFE 55473 Corunca	A1
B5	Se noteaza beneficiul DREPTULUI DE TRECERE cu piciorul si autovehiculul asupra imobilului inscris in CFE 55471 Corunca	A1

**C. Partea III. SARCINI .**

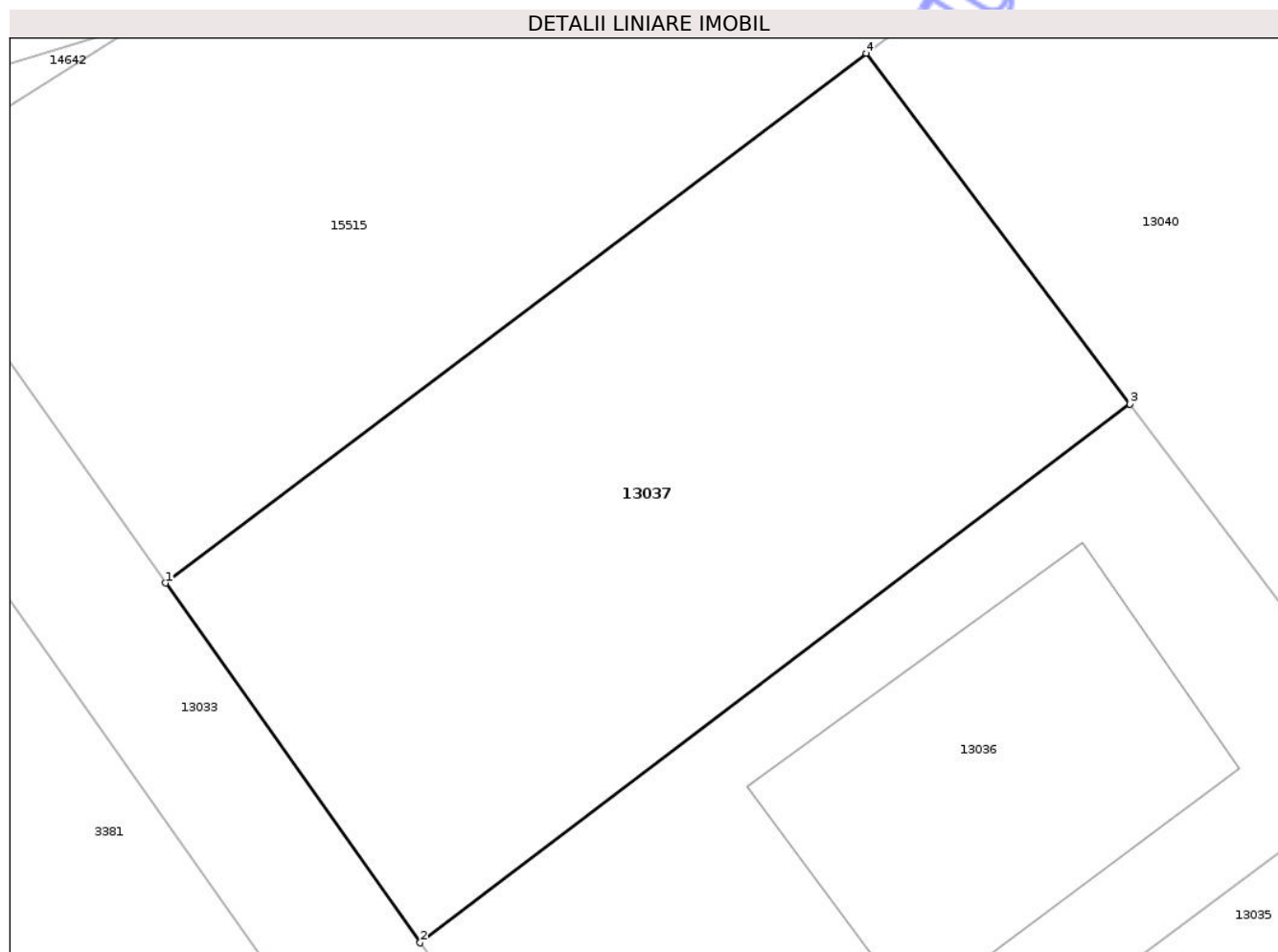
Inscrieri privind dezmembramintele dreptului de proprietate, drepturi reale de garanție și sarcini	Referințe
NU SUNT	

## Anexa Nr. 1 La Partea I

## Teren

Nr cadastral	Suprafața (mp)*	Observații / Referințe
55467	515	

\* Suprafața este determinată în planul de proiecție Stereo 70.



## Date referitoare la teren

Crt	Categorie folosință	Intra vilan	Suprafața (mp)	Tarla	Parcelă	Nr. topo	Observații / Referințe
1	arabil	DA	515	-	-	-	

## Lungime Segmente

1) Valorile lungimilor segmentelor sunt obținute din proiecție în plan.

Punct început	X / Y	Punct sfârșit	X / Y	Lungime segment (** (m)
1	469.687,623 557.609,333	2	469.696,887 557.596,248	16.032
2	469.696,887 557.596,248	3	469.722,723 557.615,846	32.428
3	469.722,723 557.615,846	4	469.713,128 557.628,606	15.965
4	469.713,128 557.628,606	1	469.687,623 557.609,333	31.968

\*\* Lungimile segmentelor sunt determinate în planul de proiecție Stereo 70 și sunt rotunjite la 1 milimetru.

\*\*\* Distanţa dintre puncte este formată din segmente cumulate ce sunt mai mici decât valoarea 1 milimetru.

Neutilizabil în Circuitul  
Civil



**DATE DESPRE IMOBILUL NR. 13040**

Oficiul de Cadastru și Publicitate Imobiliară MUREȘ  
Biroul de Cadastru și Publicitate Imobiliară Târgu Mureș

**A. Partea I. Descrierea imobilului**

TEREN Intravilan

Adresa: Loc. Corunca, Str. Garoafei, Nr. 36, Jud. Mureș

Nr. Crt	Nr. cadastral Nr. topografic	Suprafața* (mp)	Observații / Referințe
A1	55464	507	Sector cadastral:1 Teren neimprejmuit;

**B. Partea II. Proprietari și acte**

Inscrieri privitoare la dreptul de proprietate și alte drepturi reale		Referințe
<b>66325 / 17/09/2020</b>		
Act Notarial nr. 415, din 17/09/2020 emis de NP Nyaradi Daniela;		
B1	Intabulare, drept de PROPRIETATE, dobândit prin Convenție, cota actuala 1/1, cota initiala 1/1 1) PLOPEANU MIHAI-CRISTIAN, (bun propriu)	A1
B2	Se noteaza beneficiul DREPTULUI DE TRECERE cu piciorul si autovehiculul asupra imobilului inscris in CFE 55442 Corunca	A1
B3	Se noteaza beneficiul DREPTULUI DE TRECERE cu piciorul si autovehiculul asupra imobilului inscris in CFE 55472 Corunca	A1
B4	Se noteaza beneficiul DREPTULUI DE TRECERE cu piciorul si autovehiculul asupra imobilului inscris in CFE 55473 Corunca	A1
B5	Se noteaza beneficiul DREPTULUI DE TRECERE cu piciorul si autovehiculul asupra imobilului inscris in CFE 55462 Corunca	A1

**C. Partea III. SARCINI .**

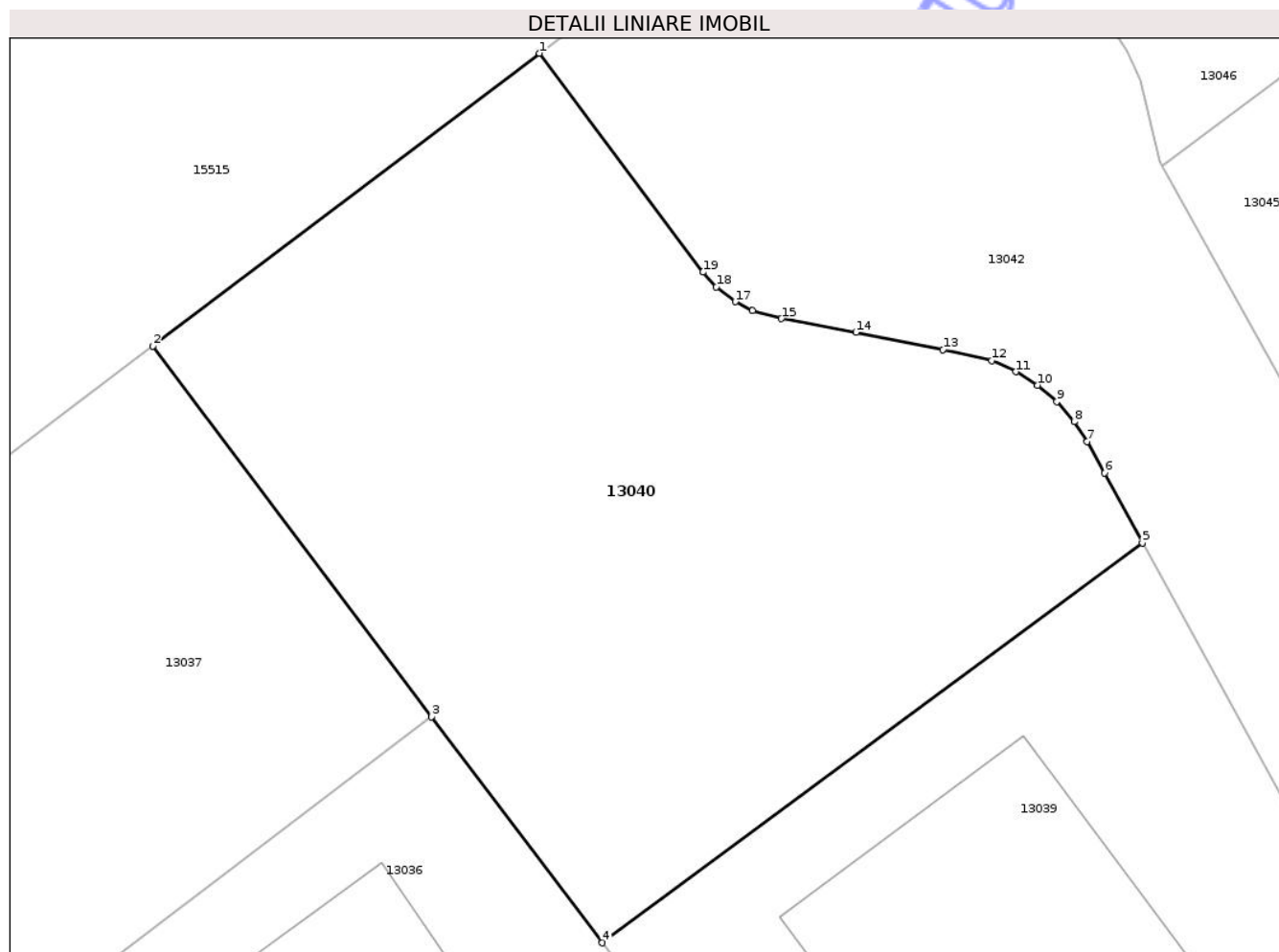
Inscrieri privind dezmembramintele dreptului de proprietate, drepturi reale de garanție și sarcini	Referințe
NU SUNT	

## Anexa Nr. 1 La Partea I

## Teren

Nr cadastral	Suprafața (mp)*	Observații / Referințe
55464	507	

\* Suprafața este determinată în planul de proiecție Stereo 70.



## Date referitoare la teren

Crt	Categorie folosință	Intra vilan	Suprafața (mp)	Tarla	Parcelă	Nr. topo	Observații / Referințe
1	arabil	DA	507	-	-	-	

## Lungime Segmente

1) Valorile lungimilor segmentelor sunt obținute din proiecție în plan.

Punct început	X / Y	Punct sfârșit	X / Y	Lungime segment (** (m)
1	469.726,438 557.638,681	2	469.713,128 557.628,606	16.693
2	469.713,128 557.628,606	3	469.722,723 557.615,846	15.965
3	469.722,723 557.615,846	4	469.728,601 557.608,075	9.744
4	469.728,601 557.608,075	5	469.747,202 557.621,832	23.136
5	469.747,202 557.621,832	6	469.745,893 557.624,237	2.738

Punct început	X / Y	Punct sfârșit	X / Y	Lungime segment (** (m)
6	469.745,893 557.624,237	7	469.745,301 557.625,323	1.237
7	469.745,301 557.625,323	8	469.744,848 557.626,003	0.817
8	469.744,848 557.626,003	9	469.744,254 557.626,7	0.916
9	469.744,254 557.626,7	10	469.743,587 557.627,256	0.868
10	469.743,587 557.627,256	11	469.742,848 557.627,723	0.874
11	469.742,848 557.627,723	12	469.742,012 557.628,104	0.919
12	469.742,012 557.628,104	13	469.740,334 557.628,486	1.721
13	469.740,334 557.628,486	14	469.737,337 557.629,081	3.055
14	469.737,337 557.629,081	15	469.734,772 557.629,553	2.608
15	469.734,772 557.629,553	16	469.733,778 557.629,821	1.029
16	469.733,778 557.629,821	17	469.733,185 557.630,133	0.67
17	469.733,185 557.630,133	18	469.732,525 557.630,64	0.832
18	469.732,525 557.630,64	19	469.732,07 557.631,15	0.683
19	469.732,07 557.631,15	1	469.726,438 557.638,681	9.404

\*\* Lungimile segmentelor sunt determinate în planul de proiecție Stereo 70 și sunt rotunjite la 1 milimetru.

\*\*\* Distanța dintre puncte este formată din segmente cumulate ce sunt mai mici decât valoarea 1 milimetru.



**DATE DESPRE IMOBILUL NR. 13043**

Oficiul de Cadastru și Publicitate Imobiliară MUREȘ  
Biroul de Cadastru și Publicitate Imobiliară Târgu Mureș

**A. Partea I. Descrierea imobilului**

TEREN Intravilan

Adresa: Loc. Corunca, Str. Garoafei, Nr. 32, Jud. Mureș

Nr. Crt	Nr. cadastral Nr. topografic	Suprafața* (mp)	Observații / Referințe
A1	55461	707	Sector cadastral:1 Teren neimprejmuit;

**B. Partea II. Proprietari și acte**

Inscrieri privitoare la dreptul de proprietate și alte drepturi reale		Referințe
<b>55270 / 14/08/2020</b>		
Act Notarial nr. 317, din 13/08/2020 emis de N.P. Nyaradi Daniela;		
B1	Intabulare, drept de PROPRIETATE, dobandit prin Conventie, cota actuala 1/1, cota initiala 1/1 1) TAUREAN ALEXANDRU, si sotia 2) TAUREAN MARILENA, (bun comun)	A1
B2	Se noteaza beneficiul DREPTULUI DE TRECERE cu piciorul si autovehiculul asupra imobilului inscris in CFE 55442 Corunca	A1
B3	Se noteaza beneficiul DREPTULUI DE TRECERE cu piciorul si autovehiculul asupra imobilului inscris in CFE 55472 Corunca	A1
B4	Se noteaza beneficiul DREPTULUI DE TRECERE cu piciorul si autovehiculul asupra imobilului inscris in CFE 55473 Corunca	A1
B5	Se noteaza beneficiul DREPTULUI DE TRECERE cu piciorul si autovehiculul asupra imobilului inscris in CFE 55456 Corunca	A1
B6	Se noteaza beneficiul DREPTULUI DE TRECERE cu piciorul si autovehiculul asupra imobilului inscris in CFE 55462 Corunca	A1

**C. Partea III. SARCINI .**

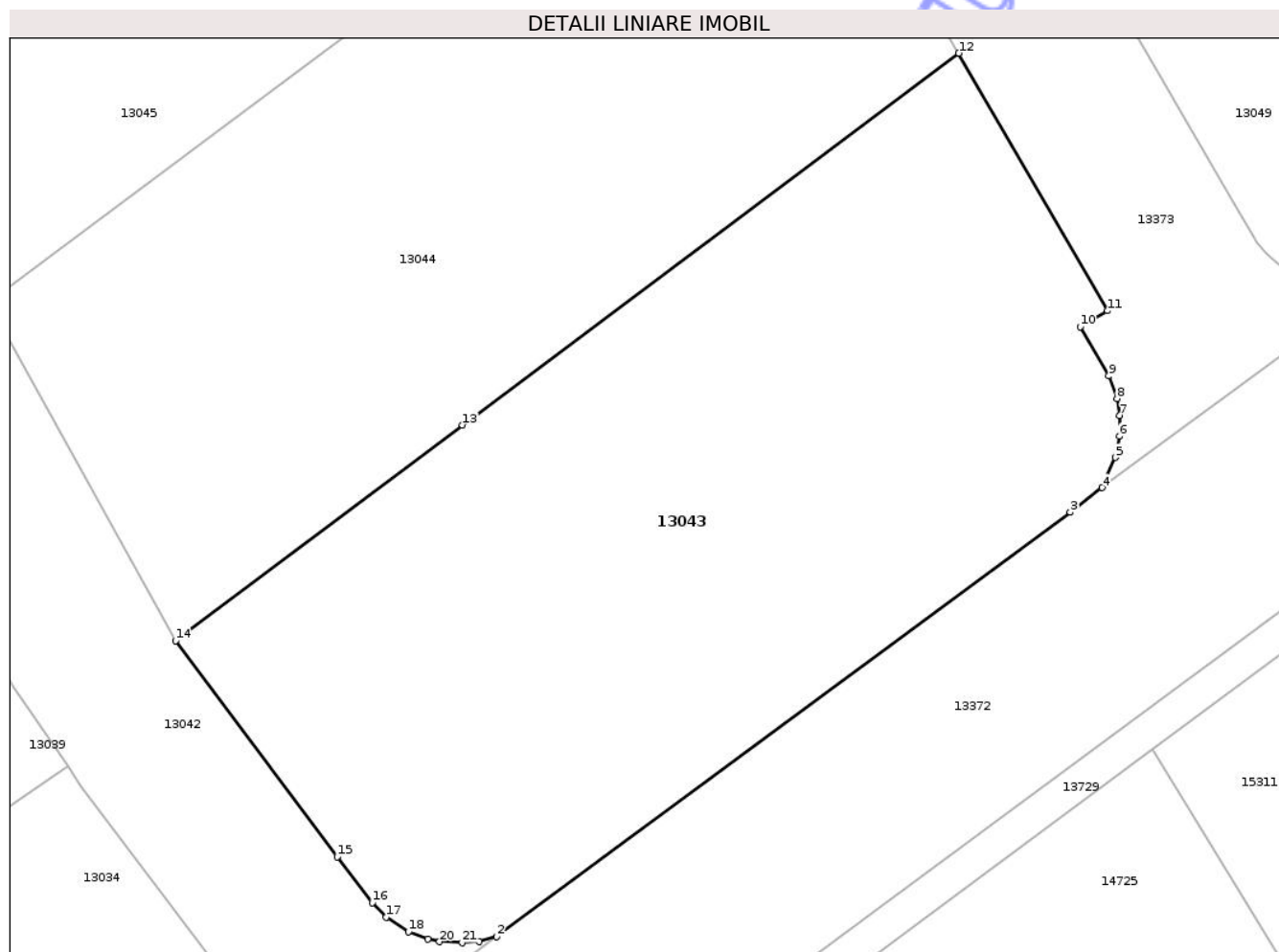
Inscrieri privind dezmembramintele dreptului de proprietate, drepturi reale de garanție și sarcini	Referințe
NU SUNT	

## Anexa Nr. 1 La Partea I

## Teren

Nr cadastral	Suprafața (mp)*	Observații / Referințe
55461	707	

\* Suprafața este determinată în planul de proiecție Stereo 70.



## Date referitoare la teren

Crt	Categorie folosință	Intravilan	Suprafața (mp)	Tarla	Parcelă	Nr. topo	Observații / Referințe
1	arabil	DA	707	-	-	-	

## Lungime Segmente

1) Valorile lungimilor segmentelor sunt obținute din proiecție în plan.

Punct început	X / Y	Punct sfârșit	X / Y	Lungime segment (** (m)
1	469.776,232 557.593,95	2	469.776,956 557.594,16	0.754
3	469.800,984 557.611,92	4	469.802,322 557.612,943	1.684
5	469.802,874 557.614,212	6	469.803,052 557.615,096	0.902
7	469.803,052 557.615,965	8	469.802,948 557.616,679	0.722
9	469.802,601 557.617,622	10	469.801,406 557.619,684	2.383

Punct început	X / Y	Punct sfârșit	X / Y	Lungime segment (** (m)
2	469.776,956 557.594,16	3	469.800,984 557.611,92	29.879
4	469.802,322 557.612,943	5	469.802,874 557.614,212	1.384
6	469.803,052 557.615,096	7	469.803,052 557.615,965	0.869
8	469.802,948 557.616,679	9	469.802,601 557.617,622	1.005
10	469.801,406 557.619,684	11	469.802,546 557.620,349	1.32

Punct început	X / Y	Punct sfârșit	X / Y	Lungime segment (** (m)
11	469.802,546 557.620,349	12	469.796,319 557.631,128	12.448
13	469.775,53 557.615,568	14	469.763,52 557.606,538	15.026
15	469.770,286 557.597,494	16	469.771,755 557.595,579	2.414
17	469.772,338 557.594,974	18	469.773,262 557.594,353	1.113
19	469.774,073 557.594,05	20	469.774,568 557.593,942	0.507
21	469.775,509 557.593,897	1	469.776,232 557.593,95	0.725

Punct început	X / Y	Punct sfârșit	X / Y	Lungime segment (** (m)
12	469.796,319 557.631,128	13	469.775,53 557.615,568	25.967
14	469.763,52 557.606,538	15	469.770,286 557.597,494	11.295
16	469.771,755 557.595,579	17	469.772,338 557.594,974	0.84
18	469.773,262 557.594,353	19	469.774,073 557.594,05	0.866
20	469.774,568 557.593,942	21	469.775,509 557.593,897	0.942

\*\* Lungimile segmentelor sunt determinate în planul de proiecție Stereo 70 și sunt rotunjite la 1 milimetru.

\*\*\* Distanța dintre puncte este formată din segmente cumulate ce sunt mai mici decât valoarea 1 milimetru.

Neutilizabil în Circuit Civil



**DATE DESPRE IMOBILUL NR. 13046**

Oficiul de Cadastru și Publicitate Imobiliară MUREȘ  
Biroul de Cadastru și Publicitate Imobiliară Târgu Mureș

**A. Partea I. Descrierea imobilului**

TEREN Intravilan

Adresa: Loc. Corunca, Str. Garoafei, Nr. 26, Jud. Mureș

Nr. Crt.	Nr. cadastral Nr. topografic	Suprafața* (mp)	Observații / Referințe
A1	55458	591	Sector cadastral:1 Teren neimprejmuit;

**B. Partea II. Proprietari și acte**

Inscrieri privitoare la dreptul de proprietate și alte drepturi reale		Referințe
<b>75839 / 16/10/2020</b>		
Act Notarial nr. 877, din 15/10/2020 emis de NP Sava Mihaela;		
B1	Intabulare, drept de PROPRIETATE, dobândit prin Convenție, cota actuala 1/1, cota initiala 1/1 1) <b>BALAN EMIL</b> , cas. cu 2) <b>BALAN IBOLYA</b> , (bun comun)	A1
B2	Se inscrie DREPTUL DE TRECERE, cu piciorul si autovehiculul, asupra imobilului inscris in CFE 55442 Corunca	A1
B3	Se inscrie DREPTUL DE TRECERE, cu piciorul si autovehiculul, asupra imobilului inscris in CFE 55456 Corunca	A1
B4	Se inscrie DREPTUL DE TRECERE, cu piciorul si autovehiculul, asupra imobilului inscris in CFE 55462 Corunca	A1
B5	Se inscrie DREPTUL DE TRECERE, cu piciorul si autovehiculul, asupra imobilului inscris in CFE 55472 Corunca	A1
B6	Se inscrie DREPTUL DE TRECERE, cu piciorul si autovehiculul, asupra imobilului inscris in CFE 55473 Corunca	A1

**C. Partea III. SARCINI .**

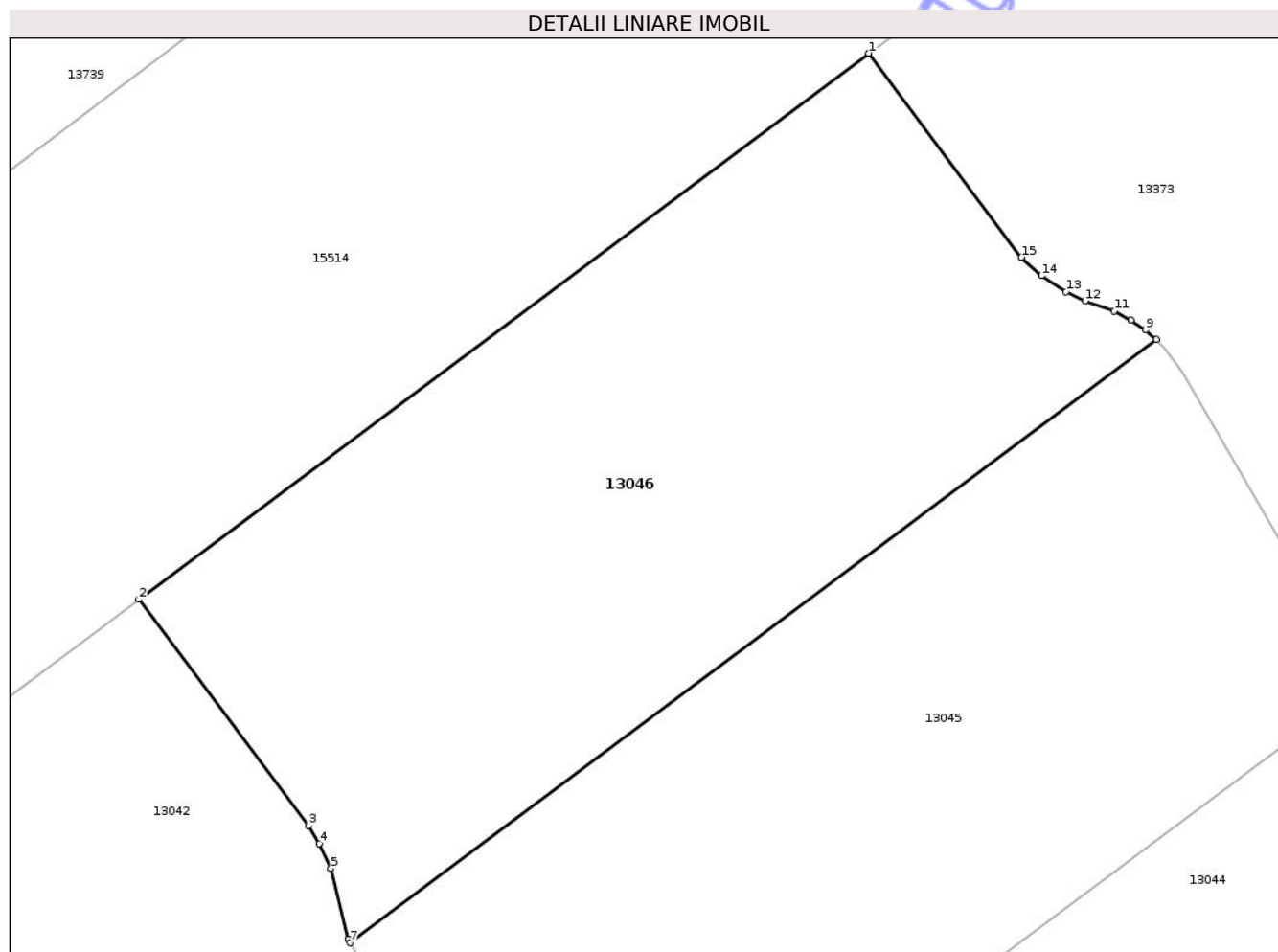
Inscrieri privind dezmembramintele dreptului de proprietate, drepturi reale de garanție și sarcini	Referințe
NU SUNT	

## Anexa Nr. 1 La Partea I

## Teren

Nr cadastral	Suprafața (mp)*	Observații / Referințe
55458	591	

\* Suprafața este determinată în planul de proiecție Stereo 70.



## Date referitoare la teren

Crt	Categorie folosință	Intra vilan	Suprafața (mp)	Tarla	Parcelă	Nr. topo	Observații / Referințe
1	arabil	DA	591	-	-	-	

## Lungime Segmente

1) Valorile lungimilor segmentelor sunt obținute din proiecție în plan.

Punct început	X / Y	Punct sfârșit	X / Y	Lungime segment (** (m)
1	469.768,572 557.670,253	2	469.739,464 557.648,491	36.344
2	469.739,464 557.648,491	3	469.746,226 557.639,472	11.272
3	469.746,226 557.639,472	4	469.746,666 557.638,761	0.836
4	469.746,666 557.638,761	5	469.747,12 557.637,77	1.09
5	469.747,12 557.637,77	6	469.747,805 557.634,953	2.899

Punct început	X / Y	Punct sfârșit	X / Y	Lungime segment (** (m)
6	469.747,805 557.634,953	7	469.747,888 557.634,804	0.171
7	469.747,888 557.634,804	8	469.780,037 557.658,847	40.145
8	469.780,037 557.658,847	9	469.779,611 557.659,22	0.566
9	469.779,611 557.659,22	10	469.779,035 557.659,624	0.704
10	469.779,035 557.659,624	11	469.778,357 557.659,985	0.768
11	469.778,357 557.659,985	12	469.777,197 557.660,387	1.228
12	469.777,197 557.660,387	13	469.776,431 557.660,751	0.848
13	469.776,431 557.660,751	14	469.775,465 557.661,386	1.156
14	469.775,465 557.661,386	15	469.774,654 557.662,122	1.095
15	469.774,654 557.662,122	1	469.768,572 557.670,253	10.154

\*\* Lungimile segmentelor sunt determinate în planul de proiecție Stereo 70 și sunt rotunjite la 1 milimetru.

\*\*\* Distanța dintre puncte este formată din segmente cumulate ce sunt mai mici decât valoarea 1 milimetru.



**DATE DESPRE IMOBILUL NR. 13049**

Oficiul de Cadastru și Publicitate Imobiliară MUREȘ  
Biroul de Cadastru și Publicitate Imobiliară Târgu Mureș

**A. Partea I. Descrierea imobilului**

TEREN Intravilan

Adresa: Loc. Corunca, Str. Garoafei, Nr. 14, Jud. Mureș

Nr. Crt	Nr. cadastral Nr. topografic	Suprafața* (mp)	Observații / Referințe
A1	55455	608	Sector cadastral:1 Teren neimprejmuit;

**B. Partea II. Proprietari și acte**

Inscrieri privitoare la dreptul de proprietate și alte drepturi reale		Referințe
<b>88530 / 03/12/2020</b>		
Act Notarial nr. 492, din 02/12/2020 emis de NP Nyaradi Daniela;		
B1	Intabulare, drept de PROPRIETATE, dobandit prin Conventie, cota actuala 1/1, cota initiala 1/1 1) SOAITA RADU, cas. cu 2) SOAITA ANICA, (bun comun)	A1
B2	Se noteaza beneficiul dreptului de trecere cu piciorul si autovehiculul asupra imobilului inscris in CFE 55442 Corunca	A1
B3	Se noteaza beneficiul dreptului de trecere cu piciorul si autovehiculul asupra imobilului inscris in CFE 55472 Corunca	A1
B4	Se noteaza beneficiul dreptului de trecere cu piciorul si autovehiculul asupra imobilului inscris in CFE 55473 Corunca	A1
B5	Se noteaza beneficiul dreptului de trecere cu piciorul si autovehiculul asupra imobilului inscris in CFE 55456 Corunca	A1

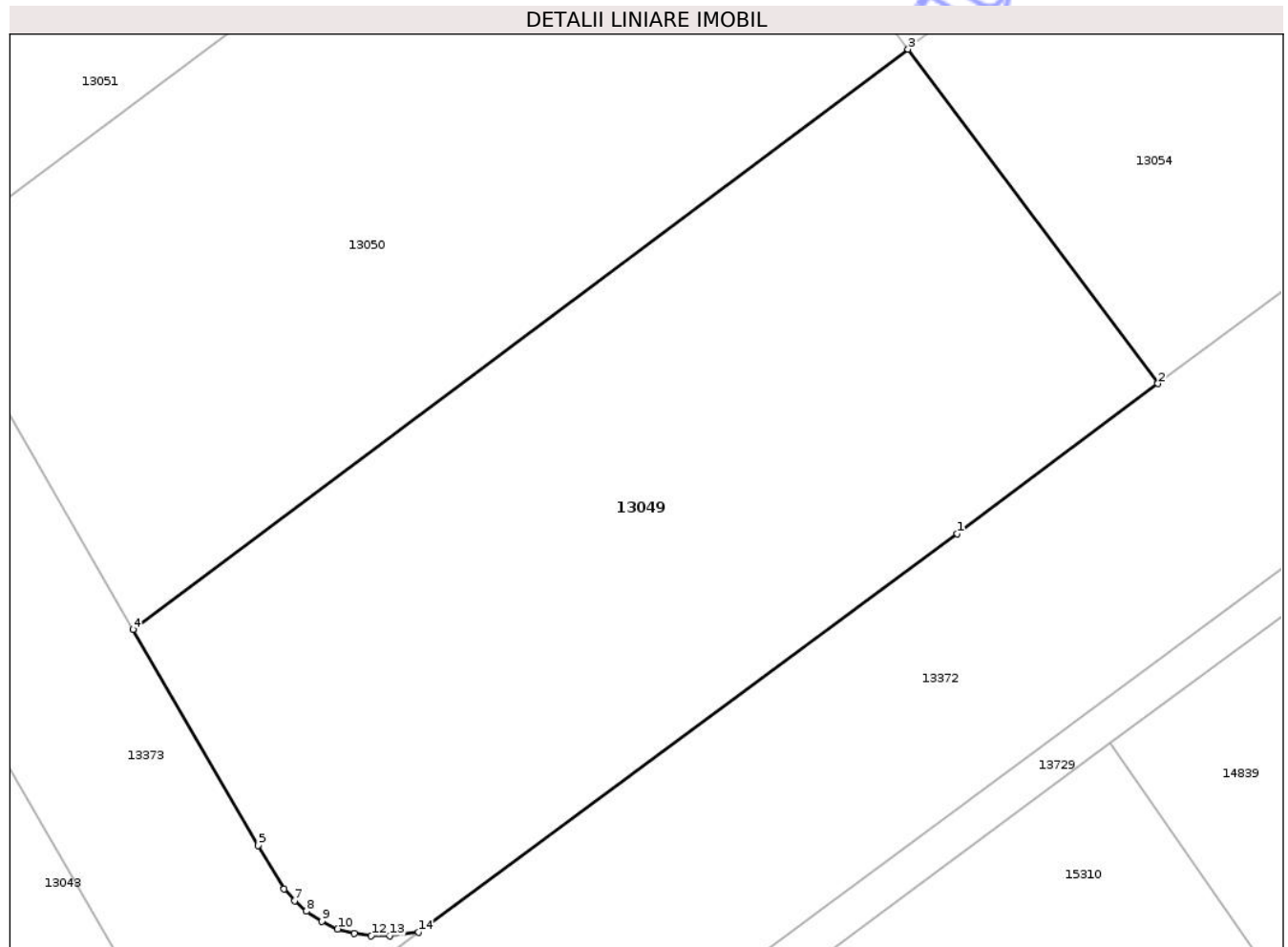
**C. Partea III. SARCINI .**

Inscrieri privind dezmembramintele dreptului de proprietate, drepturi reale de garanție și sarcini	Referințe
NU SUNT	

**Teren**

Nr cadastral	Suprafața (mp)*	Observații / Referințe
55455	608	

\* Suprafața este determinată în planul de proiecție Stereo 70.



**Date referitoare la teren**

Crt	Categorie folosință	Intra vilan	Suprafața (mp)	Tarla	Parcelă	Nr. topo	Observații / Referințe
1	arabil	DA	608	-	-	-	

**Lungime Segmente**

1) Valorile lungimilor segmentelor sunt obținute din proiecție în plan.

Punct început	X / Y	Punct sfârșit	X / Y	Lungime segment (** (m)
1	469.834,785 557.636,895	2	469.842,52 557.642,679	9.658
2	469.842,52 557.642,679	3	469.832,883 557.655,565	16.091
3	469.832,883 557.655,565	4	469.802,988 557.633,208	37.33
4	469.802,988 557.633,208	5	469.807,806 557.624,879	9.622
5	469.807,806 557.624,879	6	469.808,813 557.623,196	1.961

Punct început	X / Y	Punct sfârșit	X / Y	Lungime segment (** (m)
6	469.808,813 557.623,196	7	469.809,215 557.622,745	0.604
7	469.809,215 557.622,745	8	469.809,677 557.622,338	0.616
8	469.809,677 557.622,338	9	469.810,276 557.621,95	0.714
9	469.810,276 557.621,95	10	469.810,881 557.621,66	0.671
10	469.810,881 557.621,66	11	469.811,519 557.621,486	0.661
11	469.811,519 557.621,486	12	469.812,173 557.621,394	0.66
12	469.812,173 557.621,394	13	469.812,895 557.621,394	0.722
13	469.812,895 557.621,394	14	469.814,0 557.621,545	1.115
14	469.814,0 557.621,545	1	469.834,785 557.636,895	25.839

\*\* Lungimile segmentelor sunt determinate în planul de proiecție Stereo 70 și sunt rotunjite la 1 milimetru.

\*\*\* Distanța dintre puncte este formată din segmente cumulate ce sunt mai mici decât valoarea 1 milimetru.



**DATE DESPRE IMOBILUL NR. 13050**

Oficiul de Cadastru și Publicitate Imobiliară MUREȘ  
Biroul de Cadastru și Publicitate Imobiliară Târgu Mureș

**A. Partea I. Descrierea imobilului**

TEREN Intravilan

Adresa: Loc. Corunca, Str. Garoafei, Nr. 16, Jud. Mureș

Nr. Crt	Nr. cadastral Nr. topografic	Suprafața* (mp)	Observații / Referințe
A1	55454	590	Sector cadastral:1 Teren neimprejmuit;

**B. Partea II. Proprietari și acte**

Inscrieri privitoare la dreptul de proprietate și alte drepturi reale		Referințe
<b>56306 / 04/07/2022</b>		
Act Notarial nr. 1001, din 04/07/2022 emis de NP Tincă Tudor;		
B1	Intabulare, drept de PROPRIETATE, dobândit prin Convenție, cota actuală 1/1, cota inițială 1/1 1) CUCUTA DOREL-ION, cas. cu 2) CUCUTA EMILIA-CRISTINA, (bun comun)	A1
B2	Se notează beneficiul DREPTULUI DE TRECERE asupra imobilului înscris în CFE 55930 Corunca	A1
B3	Se notează beneficiul DREPTULUI DE TRECERE asupra imobilului înscris în CFE 55931 Corunca	A1
B4	Se notează beneficiul DREPTULUI DE TRECERE asupra imobilului înscris în CFE 55923 Corunca	A1
B5	Se notează beneficiul DREPTULUI DE TRECERE asupra imobilului înscris în CFE 55626 Corunca	A1
B6	Se notează beneficiul DREPTULUI DE TRECERE asupra imobilului înscris în CFE 55473 Corunca	A1
B7	Se notează beneficiul DREPTULUI DE TRECERE asupra imobilului înscris în CFE 55456 Corunca	A1

**C. Partea III. SARCINI .**

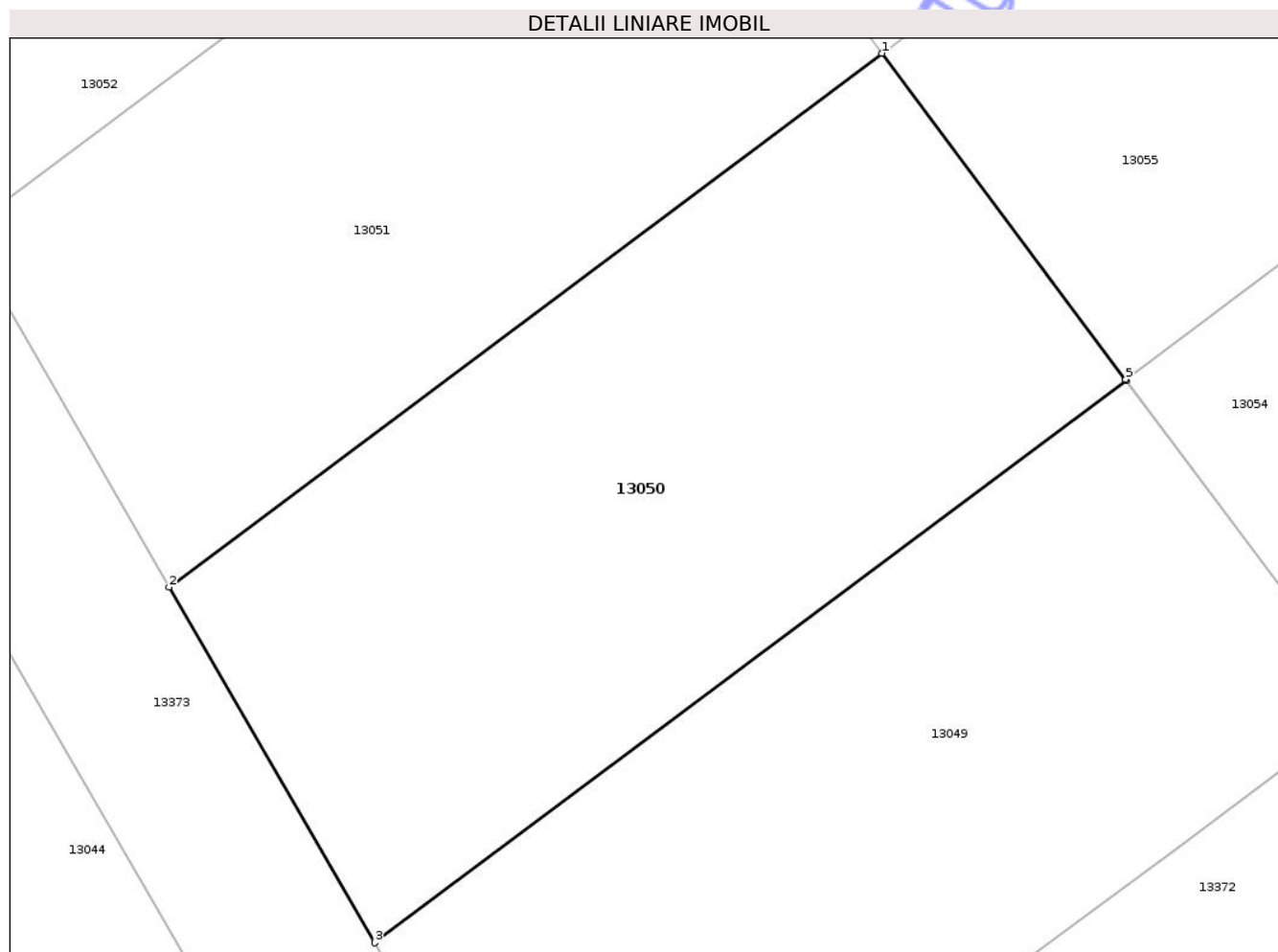
Inscrieri privind dezmembrările dreptului de proprietate, drepturi reale de garanție și sarcini	Referințe
NU SUNT	

## Anexa Nr. 1 La Partea I

## Teren

Nr cadastral	Suprafața (mp)*	Observații / Referințe
55454	590	

\* Suprafața este determinată în planul de proiecție Stereo 70.



## Date referitoare la teren

Crt	Categorie folosință	Intra vilan	Suprafața (mp)	Tarla	Parcelă	Nr. topo	Observații / Referințe
1	arabil	DA	590	-	-	-	

## Lungime Segmente

1) Valorile lungimilor segmentelor sunt obținute din proiecție în plan.

Punct început	X / Y	Punct sfârșit	X / Y	Lungime segment (** (m)
1	469.823,16 557.668,565	2	469.794,813 557.647,346	35.409
2	469.794,813 557.647,346	3	469.802,988 557.633,208	16.331
3	469.802,988 557.633,208	4	469.832,883 557.655,565	37.33
4	469.832,883 557.655,565	5	469.832,862 557.655,592	0.034
5	469.832,862 557.655,592	1	469.823,16 557.668,565	16.2

\*\* Lungimile segmentelor sunt determinate în planul de proiecție Stereo 70 și sunt rotunjite la 1 milimetru.

\*\*\* Distanța dintre puncte este formată din segmente cumulate ce sunt mai mici decât valoarea 1 milimetru.

Neutilizabil în Circuitul  
Civil



**DATE DESPRE IMOBILUL NR. 13300**

Oficiul de Cadastru și Publicitate Imobiliară MUREȘ  
Biroul de Cadastru și Publicitate Imobiliară Târgu Mureș

**A. Partea I. Descrierea imobilului**

TEREN Extravilan

Adresa: Jud. Mureș

Nr. Crt	Nr cadastral Nr. topografic	Suprafața* (mp)	Observații / Referințe
A1		6.251	Sector cadastral:3 Teren neimprejmuit; diferenta de suprafata se regaseste la id 9009

**B. Partea II. Proprietari și acte**

Inscrieri privitoare la dreptul de proprietate și alte drepturi reale		Referințe
/		
Act Administrativ nr. 71711, din 07/10/1997 emis de CJSDPAT MURES;		
B1	Intabulare, drept de PROPRIETATE, dobandit prin Reconstituire, cota actuala 1/1, cota initiala 1/1 1) KIS L. LUDOVIC	A1

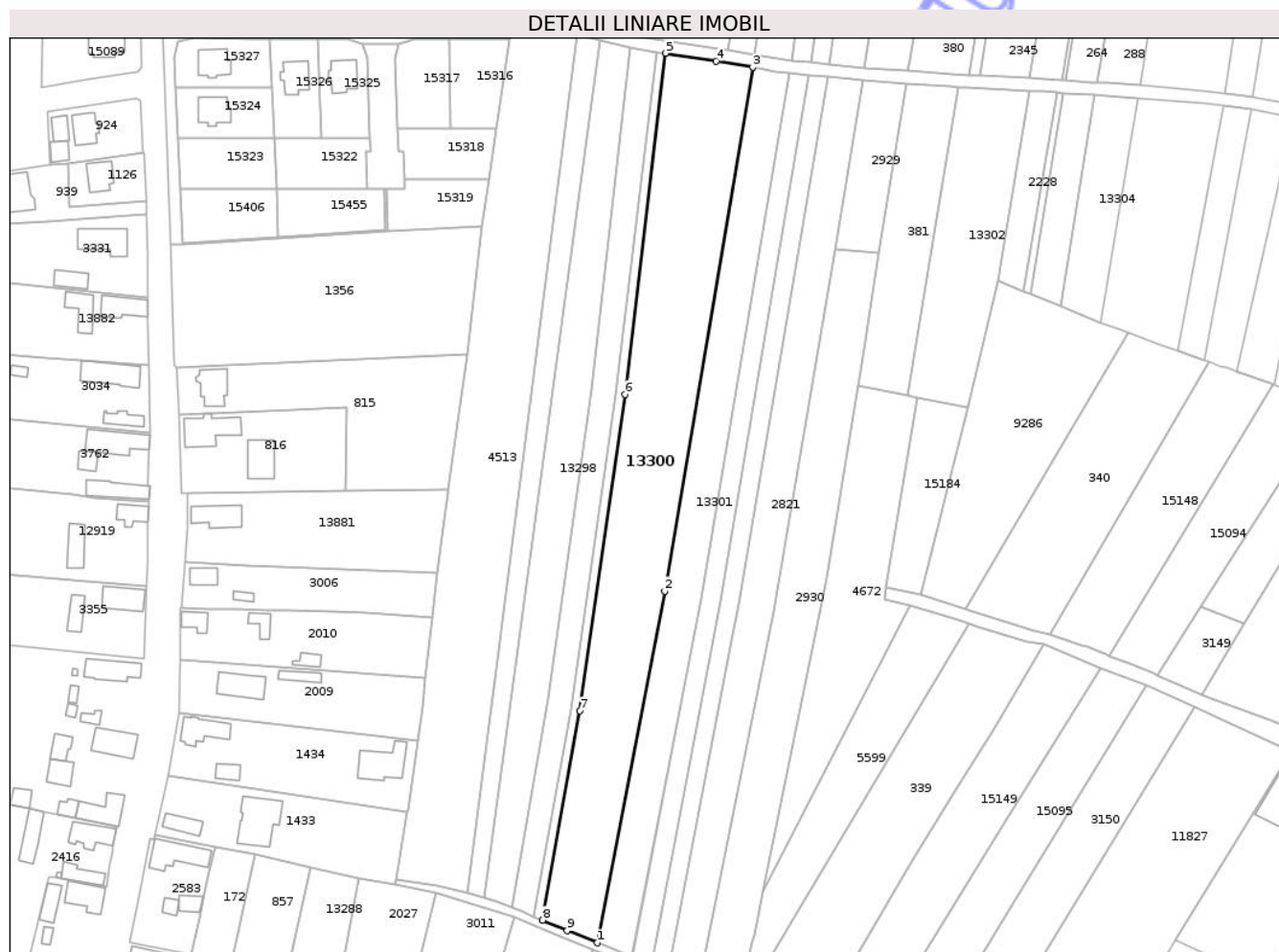
**C. Partea III. SARCINI .**

Inscrieri privind dezmembramintele dreptului de proprietate, drepturi reale de garanție și sarcini	Referințe
NU SUNT	

**Teren**

Nr cadastral	Suprafața (mp)*	Observații / Referințe
	6.251	diferenta de suprafata se regaseste la id 9009

\* Suprafața este determinată în planul de proiecție Stereo 70.



**Date referitoare la teren**

Crt	Categorie folosință	Intra vilan	Suprafața (mp)	Tarla	Parcelă	Nr. topo	Observații / Referințe
1	arabil	NU	6.251	27	940/14	-	

**Lungime Segmente**

1) Valorile lungimilor segmentelor sunt obținute din proiecție în plan.

Punct început	X / Y	Punct sfârșit	X / Y	Lungime segment (** (m)
1	471.268,332 558.189,579	2	471.289,725 558.301,306	113.757
2	471.289,725 558.301,306	3	471.317,702 558.467,721	168.75
3	471.317,702 558.467,721	4	471.306,08 558.469,733	11.795
4	471.306,08 558.469,733	5	471.289,983 558.472,203	16.285
5	471.289,983 558.472,203	6	471.277,151 558.363,877	109.083

Punct început	X / Y	Punct sfârșit	X / Y	Lungime segment (** (m)
6	471.277,151 558.363,877	7	471.262,831 558.263,3	101.591
7	471.262,831 558.263,3	8	471.250,956 558.196,781	67.571
8	471.250,956 558.196,781	9	471.258,738 558.193,504	8.444
9	471.258,738 558.193,504	1	471.268,332 558.189,579	10.366

\*\* Lungimile segmentelor sunt determinate în planul de proiecție Stereo 70 și sunt rotunjite la 1 milimetru.

\*\*\* Distanța dintre puncte este formată din segmente cumulate ce sunt mai mici decât valoarea 1 milimetru.

Neutilizabil în Circuitul Civil



**DATE DESPRE IMOBILUL NR. 13301**

Oficiul de Cadastru și Publicitate Imobiliară MUREȘ  
Biroul de Cadastru și Publicitate Imobiliară Târgu Mureș

**A. Partea I. Descrierea imobilului**

TEREN Extravilan

Adresa: Jud. Mureș

Nr. Crt	Nr cadastral Nr. topografic	Suprafața* (mp)	Observații / Referințe
A1		3.350	Sector cadastral:3 Teren neimprejmuit; diferenta de suprafata se regaseste la id 5993

**B. Partea II. Proprietari și acte**

Inscrieri privitoare la dreptul de proprietate și alte drepturi reale		Referințe
/		
Act Administrativ nr. 71201, din 10/02/1995 emis de CJSDPAT MURES;		
B1	Intabulare, drept de PROPRIETATE, dobandit prin Reconstituire, cota actuala 1/1, cota initiala 1/1 1) FELDIDER G. ZSOLT 2) FELDIDER G. ETELKA	A1

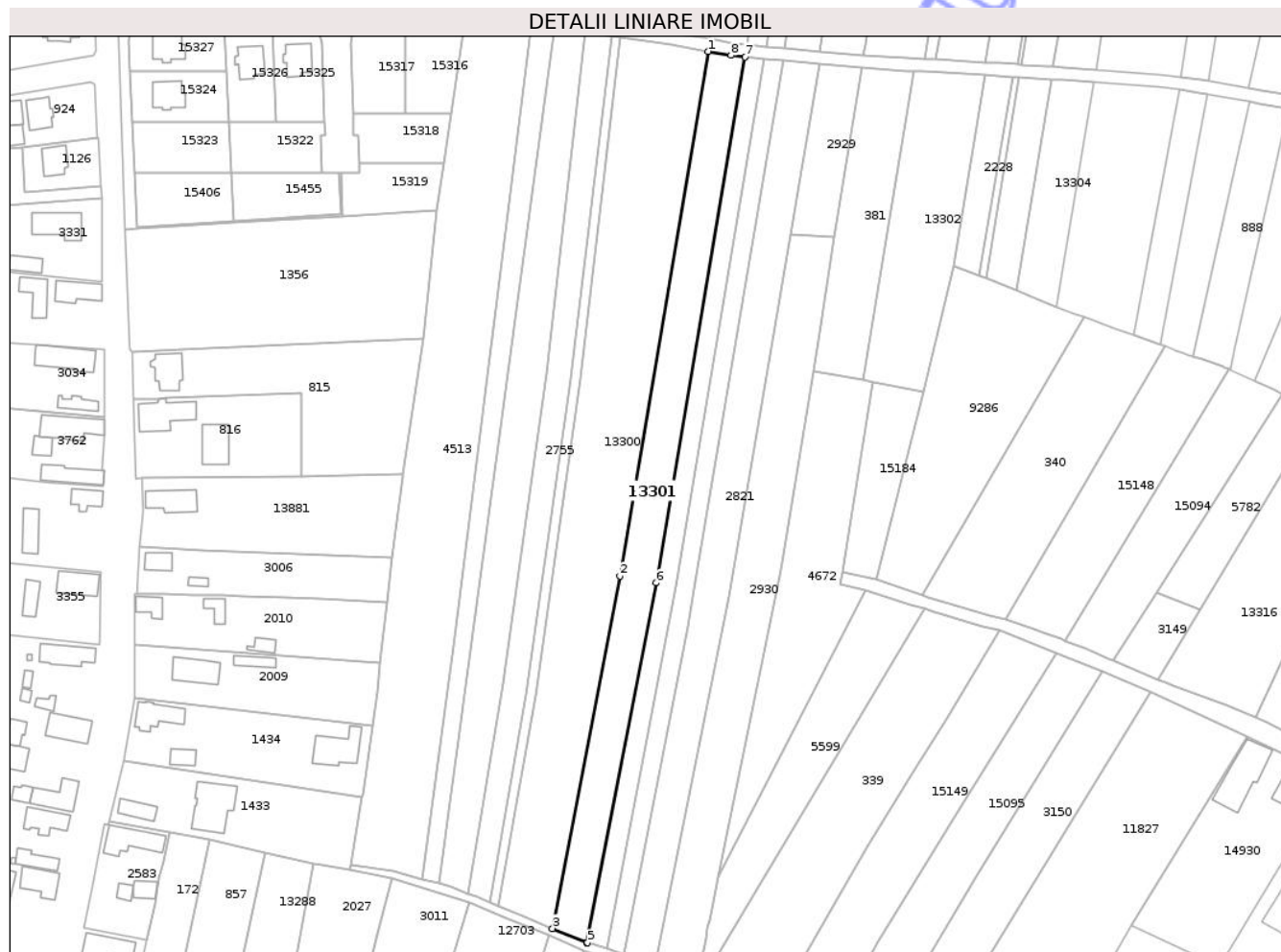
**C. Partea III. SARCINI .**

Inscrieri privind dezmembramintele dreptului de proprietate, drepturi reale de garanție și sarcini	Referințe
NU SUNT	

### Teren

Nr cadastral	Suprafața (mp)*	Observații / Referințe
	3.350	diferenta de suprafata se regaseste la id 5993

\* Suprafața este determinată în planul de proiecție Stereo 70.



### Date referitoare la teren

Crt	Categorie folosință	Intra vilan	Suprafața (mp)	Tarla	Parcelă	Nr. topo	Observații / Referințe
1	arabil	NU	3.350	28	940/15	-	

### Lungime Segmente

1) Valorile lungimilor segmentelor sunt obținute din proiecție în plan.

Punct început	X / Y	Punct sfârșit	X / Y	Lungime segment (** (m)
1	471.317,702 558.467,721	2	471.289,725 558.301,306	168.75
2	471.289,725 558.301,306	3	471.268,332 558.189,579	113.757
3	471.268,332 558.189,579	4	471.279,241 558.185,116	11.787
4	471.279,241 558.185,116	5	471.279,479 558.185,039	0.25
5	471.279,479 558.185,039	6	471.301,342 558.299,218	116.253

Punct început	X / Y	Punct sfârșit	X / Y	Lungime segment (** (m)
6	471.301,342 558.299,218	7	471.329,38 558.465,999	169.121
7	471.329,38 558.465,999	8	471.324,956 558.466,466	4.449
8	471.324,956 558.466,466	1	471.317,702 558.467,721	7.362

\*\* Lungimile segmentelor sunt determinate în planul de proiecție Stereo 70 și sunt rotunjite la 1 milimetru.

\*\*\* Distanța dintre puncte este formată din segmente cumulate ce sunt mai mici decât valoarea 1 milimetru.

Neutilizabil în Circuitul Civil



**DATE DESPRE IMOBILUL NR. 13302**

Oficiul de Cadastru și Publicitate Imobiliară MUREȘ  
Biroul de Cadastru și Publicitate Imobiliară Târgu Mureș

**A. Partea I. Descrierea imobilului**

Nr. CF vechi:2223/N  
Nr. cadastral vechi:748

TEREN Extravilan

Adresa: Jud. Mureș

Nr. Crt	Nr cadastral Nr. topografic	Suprafața* (mp)	Observații / Referințe
A1	52040	2.214	Sector cadastral:3 Teren neimprejmuit; diferenta de suprafata se regaseste la id 2345

**B. Partea II. Proprietari și acte**

Inscrieri privitoare la dreptul de proprietate și alte drepturi reale	Referințe
<b>3564 / 16/02/2004</b>	
Act Notarial nr. 689 , din 16/02/2004 emis de NP. Albulescu Felicia Doinita;	
B1	A1
Intabulare, drept de PROPRIETATE, dobandit prin Conventie, cota actuala 1/2, cota initiala 1/2	
1) BALAZS MARIA	
<b>10980 / 02/03/2006</b>	
Act Notarial nr. 20, din 02/03/2006 emis de NP. Albulescu Marcela-Felicia;	
B2	A1
Intabulare, drept de PROPRIETATE, dobandit prin Succesiune, cota actuala 1/2, cota initiala 1/2	
1) LASZLO MARIA	

**C. Partea III. SARCINI .**

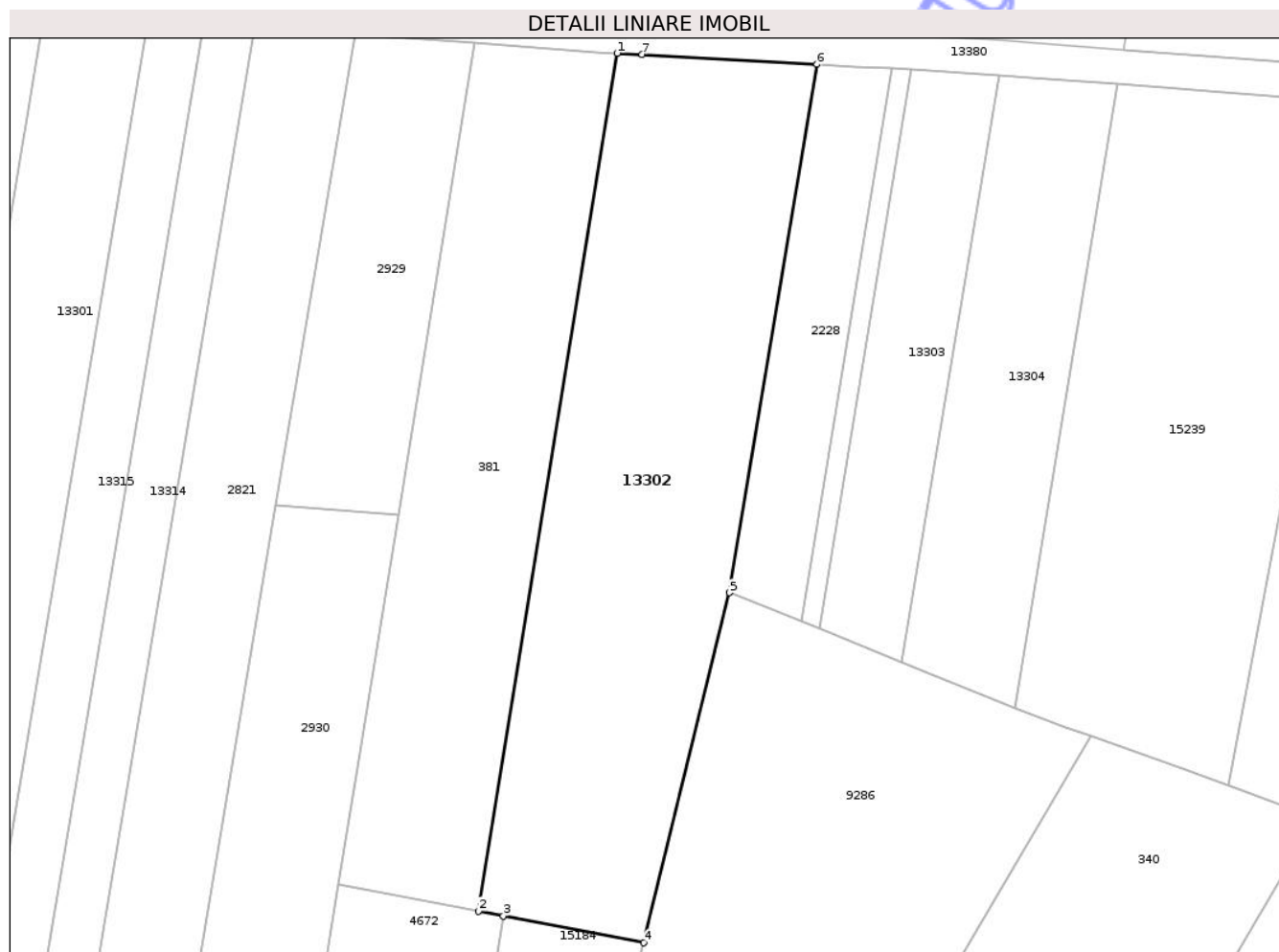
Inscrieri privind dezmembramintele dreptului de proprietate, drepturi reale de garanție și sarcini	Referințe
NU SUNT	

## Anexa Nr. 1 La Partea I

## Teren

Nr cadastral	Suprafața (mp)*	Observații / Referințe
52040	2.214	diferenta de suprafata se regaseste la id 2345

\* Suprafața este determinată în planul de proiecție Stereo 70.



## Date referitoare la teren

Crt	Categorie folosință	Intra vilan	Suprafața (mp)	Tarla	Parcelă	Nr. topo	Observații / Referințe
1	arabil	NU	2.214	27	A 940/20	-	

## Lungime Segmente

1) Valorile lungimilor segmentelor sunt obținute din proiecție în plan.

Punct început	X / Y	Punct sfârșit	X / Y	Lungime segment (** (m)
1	471.382,918 558.461,49	2	471.367,054 558.363,409	99.356
2	471.367,054 558.363,409	3	471.369,917 558.362,863	2.915
3	471.369,917 558.362,863	4	471.385,97 558.359,805	16.342
4	471.385,97 558.359,805	5	471.395,801 558.399,828	41.213
5	471.395,801 558.399,828	6	471.405,783 558.460,228	61.219

Punct început	X / Y	Punct sfârșit	X / Y	Lungime segment (** (m)
6	471.405,783 558.460,228	7	471.385,787 558.461,332	20.026
7	471.385,787 558.461,332	1	471.382,918 558.461,49	2.873

\*\* Lungimile segmentelor sunt determinate în planul de proiecție Stereo 70 și sunt rotunjite la 1 milimetru.

\*\*\* Distanța dintre puncte este formată din segmente cumulate ce sunt mai mici decât valoarea 1 milimetru.

Neutilizabil în Circuitul Civil



**DATE DESPRE IMOBILUL NR. 13303**

Oficiul de Cadastru și Publicitate Imobiliară MUREȘ  
Biroul de Cadastru și Publicitate Imobiliară Târgu Mureș

**A. Partea I. Descrierea imobilului**

TEREN Extravilan

Nr. CF vechi:3063/N/Corunca

Nr. cadastral vechi:1016/1

Adresa: Jud. Mureș

Nr. Crt	Nr cadastral Nr. topografic	Suprafața* (mp)	Observații / Referințe
A1	54591	663	Sector cadastral:3 Teren neimprejmuit; diferenta de suprafata se regaseste la id 264

**B. Partea II. Proprietari și acte**

Inscrieri privitoare la dreptul de proprietate și alte drepturi reale	Referințe
<b>36211 / 20/07/2006</b>	
Act Notarial nr. 849, din 17/07/2006 emis de NP. Liliana Ivan;	
B1	A1
Intabulare, drept de PROPRIETATE, dobandit prin Conventie, cota actuala 1/1, cota initiala 1/1	
1) KISS ALEXA	
2) KISS ANNA	

**C. Partea III. SARCINI .**

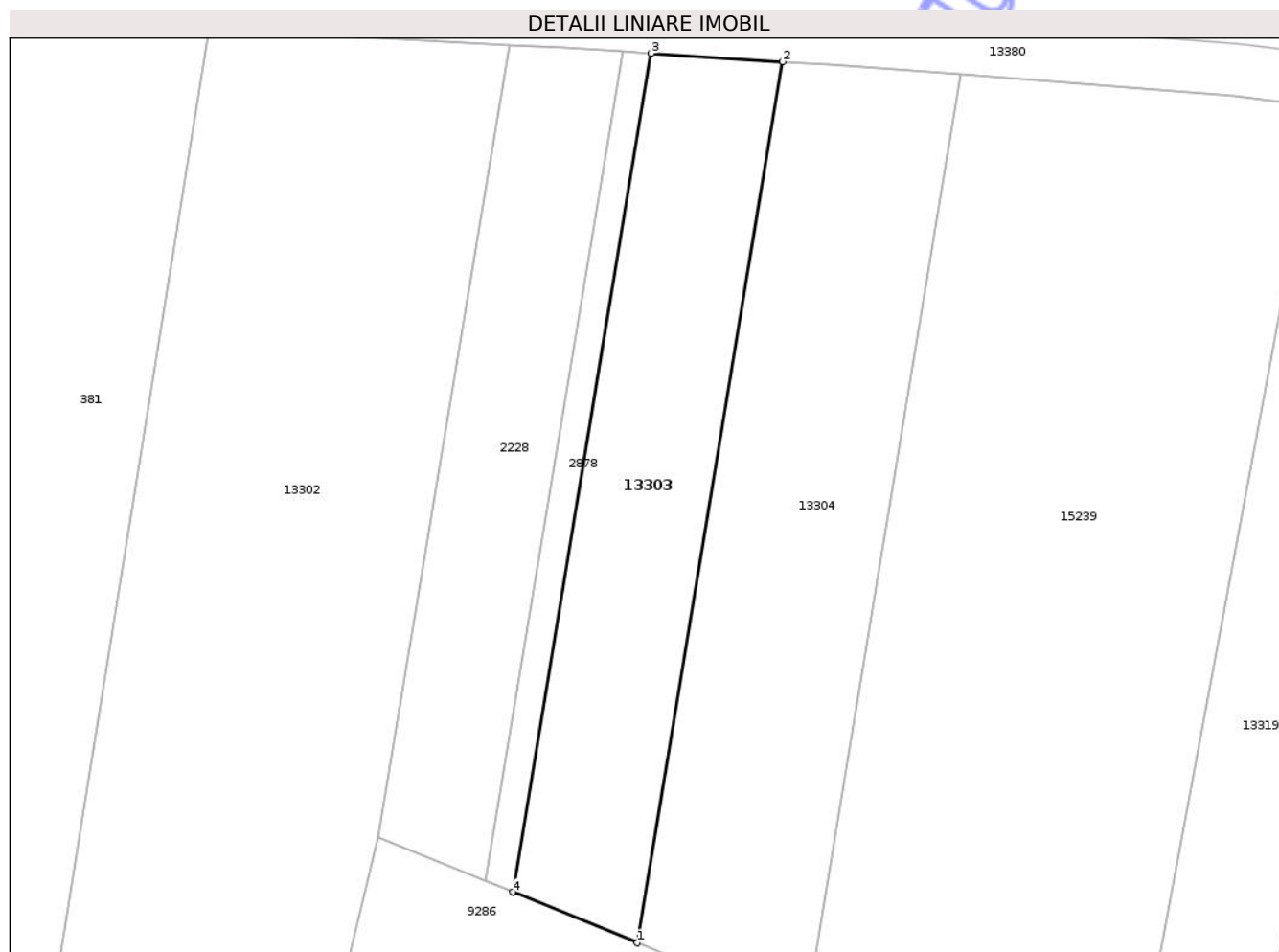
Inscrieri privind dezmembramintele dreptului de proprietate, drepturi reale de garanție și sarcini	Referințe
NU SUNT	

## Anexa Nr. 1 La Partea I

## Teren

Nr cadastral	Suprafața (mp)*	Observații / Referințe
54591	663	diferenta de suprafata se regasese la id 264

\* Suprafața este determinată în planul de proiecție Stereo 70.



## Date referitoare la teren

Crt	Categorie folosință	Intra vilan	Suprafața (mp)	Tarla	Parcelă	Nr. topo	Observații / Referințe
1	arabil	NU	663	25	940/25	-	

## Lungime Segmente

1) Valorile lungimilor segmentelor sunt obținute din proiecție în plan.

Punct început	X / Y	Punct sfârșit	X / Y	Lungime segment (** (m)
1	471.415,508 558.391,819	2	471.426,602 558.458,951	68.043
2	471.426,602 558.458,951	3	471.416,583 558.459,581	10.039
3	471.416,583 558.459,581	4	471.406,022 558.395,675	64.773
4	471.406,022 558.395,675	1	471.415,508 558.391,819	10.24

\*\* Lungimile segmentelor sunt determinate în planul de proiecție Stereo 70 și sunt rotunjite la 1 milimetru.

\*\*\* Distanţa dintre puncte este formată din segmente cumulate ce sunt mai mici decât valoarea 1 milimetru.

Neutilizabil în Circuitul  
Civil



**DATE DESPRE IMOBILUL NR. 13304**

Oficiul de Cadastru și Publicitate Imobiliară MUREȘ  
Biroul de Cadastru și Publicitate Imobiliară Târgu Mureș

**A. Partea I. Descrierea imobilului**

TEREN Extravilan

Nr. CF vechi:2970/N/Corunca

Nr. cadastral vechi:1016/2

Adresa: Jud. Mureș

Nr. Crt	Nr cadastral Nr. topografic	Suprafața* (mp)	Observații / Referințe
A1	54566	953	Sector cadastral:3 Teren neimprejmuit; diferenta de suprafata se regaseste la id 288

**B. Partea II. Proprietari și acte**

Inscrieri privitoare la dreptul de proprietate și alte drepturi reale	Referințe
<b>19722 / 02/04/2008</b>	
Act Notarial nr. 370, din 01/04/2008 emis de NP. Victor Onea;	
B1	A1
Intabulare, drept de PROPRIETATE, dobandit prin Conventie, cota actuala 1/1, cota initiala 1/1	
1) SZEKELY ALEXANDRU, Decedat DEFUNCT:Da	
2) SZEKELY IRMA	

**C. Partea III. SARCINI .**

Inscrieri privind dezmembramintele dreptului de proprietate, drepturi reale de garanție și sarcini	Referințe
NU SUNT	

## Anexa Nr. 1 La Partea I

## Teren

Nr cadastral	Suprafața (mp)*	Observații / Referințe
54566	953	diferența de suprafața se regăsește la id 288

\* Suprafața este determinată în planul de proiecție Stereo 70.



## Date referitoare la teren

Crt	Categorie folosință	Intra vilan	Suprafața (mp)	Tarla	Parcelă	Nr. topo	Observații / Referințe
1	arabil	NU	953	25	940/25	-	

## Lungime Segmente

1) Valorile lungimilor segmentelor sunt obținute din proiecție în plan.

Punct început	X / Y	Punct sfârșit	X / Y	Lungime segment (** (m)
1	471.426,602 558.458,951	2	471.415,508 558.391,819	68.043
2	471.415,508 558.391,819	3	471.419,214 558.390,313	4.0
3	471.419,214 558.390,313	4	471.428,394 558.386,582	9.909
4	471.428,394 558.386,582	5	471.440,187 558.457,944	72.33
5	471.440,187 558.457,944	6	471.430,162 558.458,738	10.056

Punct început	X / Y	Punct sfârșit	X / Y	Lungime segment (** (m)
6	471.430,162 558.458,738	1	471.426,602 558.458,951	3.566

\*\* Lungimile segmentelor sunt determinate în planul de proiecție Stereo 70 și sunt rotunjite la 1 milimetru.

\*\*\* Distanța dintre puncte este formată din segmente cumulate ce sunt mai mici decât valoarea 1 milimetru.

Neutilizabil în Circuitul Civil



**DATE DESPRE IMOBILUL NR. 13308**

Oficiul de Cadastru și Publicitate Imobiliară MUREȘ  
Biroul de Cadastru și Publicitate Imobiliară Târgu Mureș

**A. Partea I. Descrierea imobilului**

TEREN Extravilan

Adresa: Jud. Mureș

Nr. Crt	Nr cadastral Nr. topografic	Suprafața* (mp)	Observații / Referințe
A1		986	Sector cadastral:17 Teren neimprejmuit; diferenta de suprafata se regaseste la id 9196

**B. Partea II. Proprietari și acte**

Inscrieri privitoare la dreptul de proprietate și alte drepturi reale		Referințe
/		
Act Administrativ nr. 71417, din 26/07/1995 emis de CJSDPAT MURES;		
B1	Intabulare, drept de PROPRIETATE, dobandit prin Reconstituire, cota actuala 1/1, cota initiala 1/1 1) ZRINI S. TIBERIU 2) ZRINI S. ZOLTAN	A1

**C. Partea III. SARCINI .**

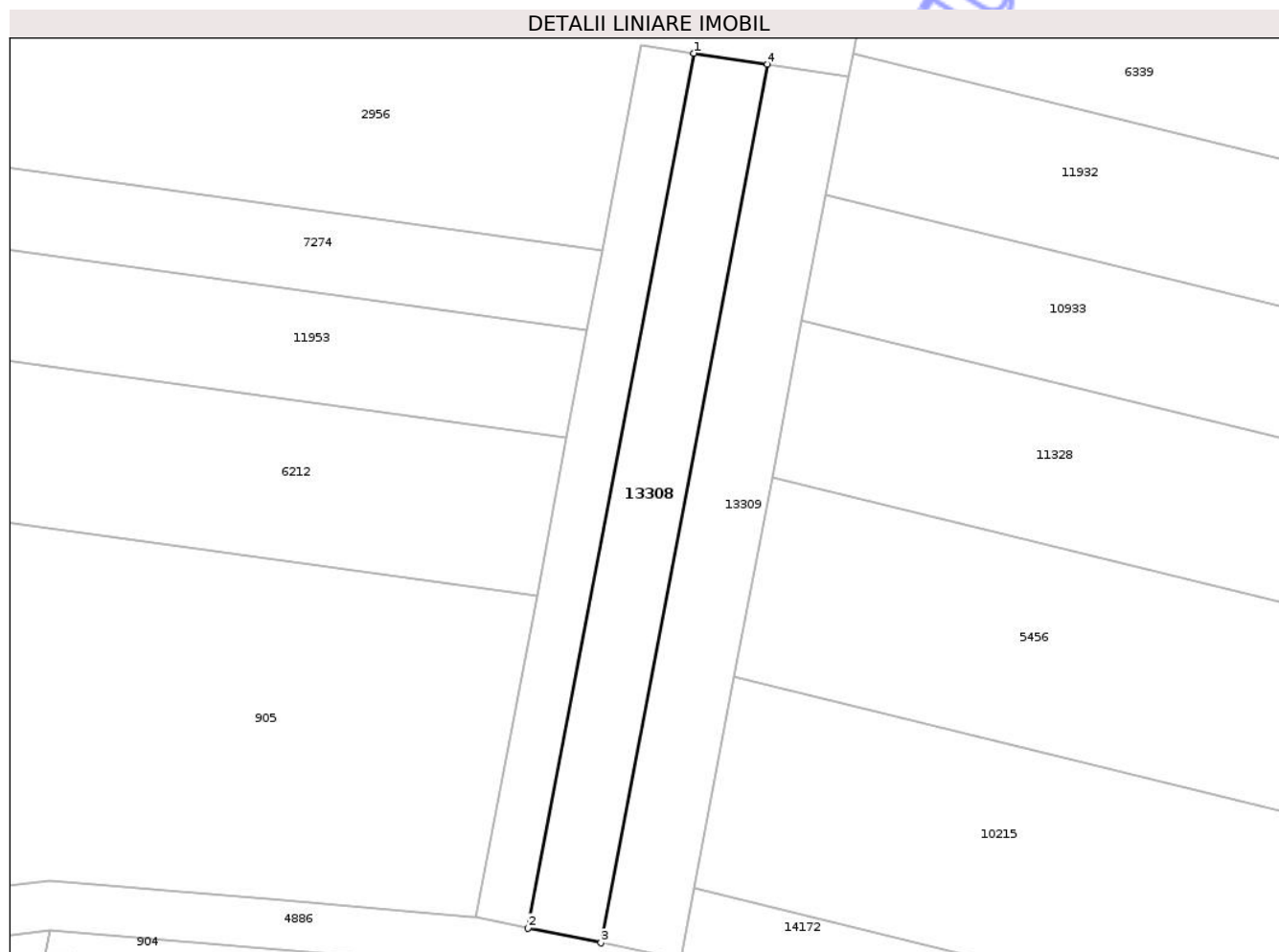
Inscrieri privind dezmembramintele dreptului de proprietate, drepturi reale de garanție și sarcini	Referințe
NU SUNT	

## Anexa Nr. 1 La Partea I

## Teren

Nr cadastral	Suprafața (mp)*	Observații / Referințe
	986	diferenta de suprafata se regasese la id 9196

\* Suprafața este determinată în planul de proiecție Stereo 70.



## Date referitoare la teren

Crt	Categorie folosință	Intra vilan	Suprafața (mp)	Tarla	Parcelă	Nr. topo	Observații / Referințe
1	faneata	NU	986	35	1085/18	-	

## Lungime Segmente

1) Valorile lungimilor segmentelor sunt obținute din proiecție în plan.

Punct început	X / Y	Punct sfârșit	X / Y	Lungime segment (** (m)
1	473.758,049 558.914,651	2	473.737,865 558.808,183	108.364
2	473.737,865 558.808,183	3	473.746,764 558.806,375	9.081
3	473.746,764 558.806,375	4	473.767,033 558.913,288	108.817
4	473.767,033 558.913,288	1	473.758,049 558.914,651	9.087

\*\* Lungimile segmentelor sunt determinate în planul de proiecție Stereo 70 și sunt rotunjite la 1 milimetru.

\*\*\* Distanţa dintre puncte este formată din segmente cumulate ce sunt mai mici decât valoarea 1 milimetru.

Neutilizabil în Circuitul  
Civil



**DATE DESPRE IMOBILUL NR. 13309**

Oficiul de Cadastru și Publicitate Imobiliară MUREȘ  
Biroul de Cadastru și Publicitate Imobiliară Târgu Mureș

**A. Partea I. Descrierea imobilului**

TEREN Extravilan

Adresa: Jud. Mureș

Nr. Crt	Nr cadastral Nr. topografic	Suprafața* (mp)	Observații / Referințe
A1		1.086	Sector cadastral:17 Teren neimprejmuit; diferenta de suprafata se regaseste la id 4868

**B. Partea II. Proprietari și acte**

Inscrieri privitoare la dreptul de proprietate și alte drepturi reale		Referințe
/		
Act Administrativ nr. 72435, din 25/10/2004 emis de CJSDPAT MURES;		
B1	Intabulare, drept de PROPRIETATE, dobandit prin Reconstituire, cota actuala 1/1, cota initiala 1/1 1) CSIKI I. GERGELY	A1

**C. Partea III. SARCINI .**

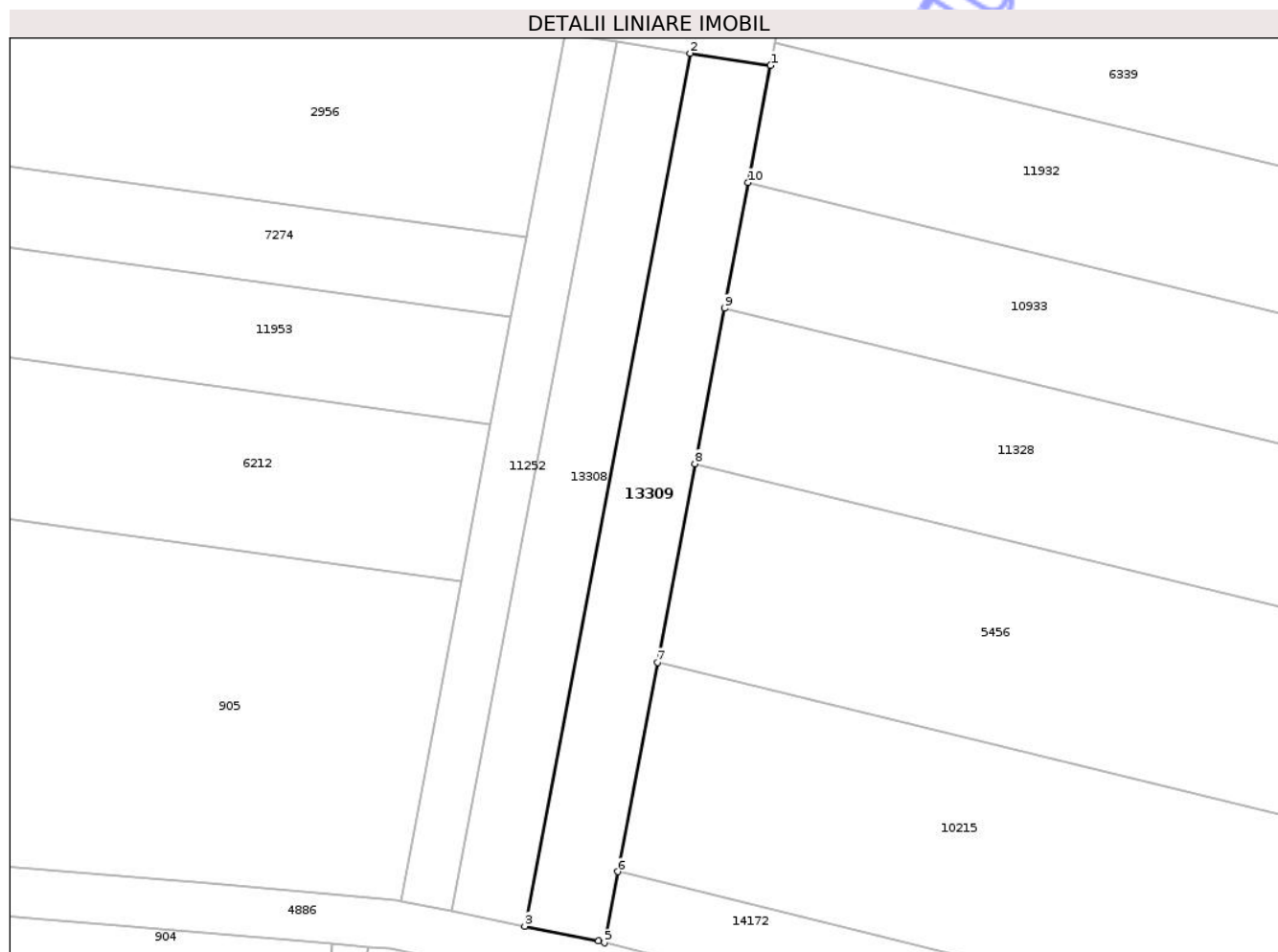
Inscrieri privind dezmembramintele dreptului de proprietate, drepturi reale de garanție și sarcini	Referințe
NU SUNT	

## Anexa Nr. 1 La Partea I

## Teren

Nr cadastral	Suprafața (mp)*	Observații / Referințe
	1.086	diferența de suprafața se regăsește la id 4868

\* Suprafața este determinată în planul de proiecție Stereo 70.



## Date referitoare la teren

Crt	Categorie folosință	Intra vilan	Suprafața (mp)	Tarla	Parcelă	Nr. topo	Observații / Referințe
1	faneata	NU	1.086	35	1085/16	-	

## Lungime Segmente

1) Valorile lungimilor segmentelor sunt obținute din proiecție în plan.

Punct început	X / Y	Punct sfârșit	X / Y	Lungime segment (** (m)
1	473.776,884 558.911,793	2	473.767,033 558.913,288	9.964
2	473.767,033 558.913,288	3	473.746,764 558.806,375	108.817
3	473.746,764 558.806,375	4	473.755,81 558.804,538	9.231
4	473.755,81 558.804,538	5	473.756,513 558.804,338	0.731
5	473.756,513 558.804,338	6	473.758,163 558.813,045	8.862

Punct început	X / Y	Punct sfârșit	X / Y	Lungime segment (** (m)
6	473.758,163 558.813,045	7	473.763,025 558.838,691	26.103
7	473.763,025 558.838,691	8	473.767,636 558.863,013	24.755
8	473.767,636 558.863,013	9	473.771,248 558.882,063	19.389
9	473.771,248 558.882,063	10	473.774,166 558.897,457	15.668
10	473.774,166 558.897,457	1	473.776,884 558.911,793	14.591

\*\* Lungimile segmentelor sunt determinate în planul de proiecție Stereo 70 și sunt rotunjite la 1 milimetru.

\*\*\* Distanța dintre puncte este formată din segmente cumulate ce sunt mai mici decât valoarea 1 milimetru.

Neutilizabil în Circuitul Civil



**DATE DESPRE IMOBILUL NR. 13314**

Oficiul de Cadastru și Publicitate Imobiliară MUREȘ  
Biroul de Cadastru și Publicitate Imobiliară Târgu Mureș

**A. Partea I. Descrierea imobilului**

TEREN Extravilan

Adresa: Jud. Mureș

Nr. Crt	Nr cadastral Nr. topografic	Suprafața* (mp)	Observații / Referințe
A1		1.700	Sector cadastral:3 Teren neimprejmuit; diferența de suprafață se regăsește la id 9658

**B. Partea II. Proprietari și acte**

Inscrieri privitoare la dreptul de proprietate și alte drepturi reale		Referințe
/		
Act Administrativ nr. 71378, din 21/06/1995 emis de CJSDPAT MUREȘ;		
B1	Intabulare, drept de PROPRIETATE, dobândit prin Reconstituire, cota actuală 1/1, cota inițială 1/1 1) FELDIDER J. JÁNOS	A1

**C. Partea III. SARCINI .**

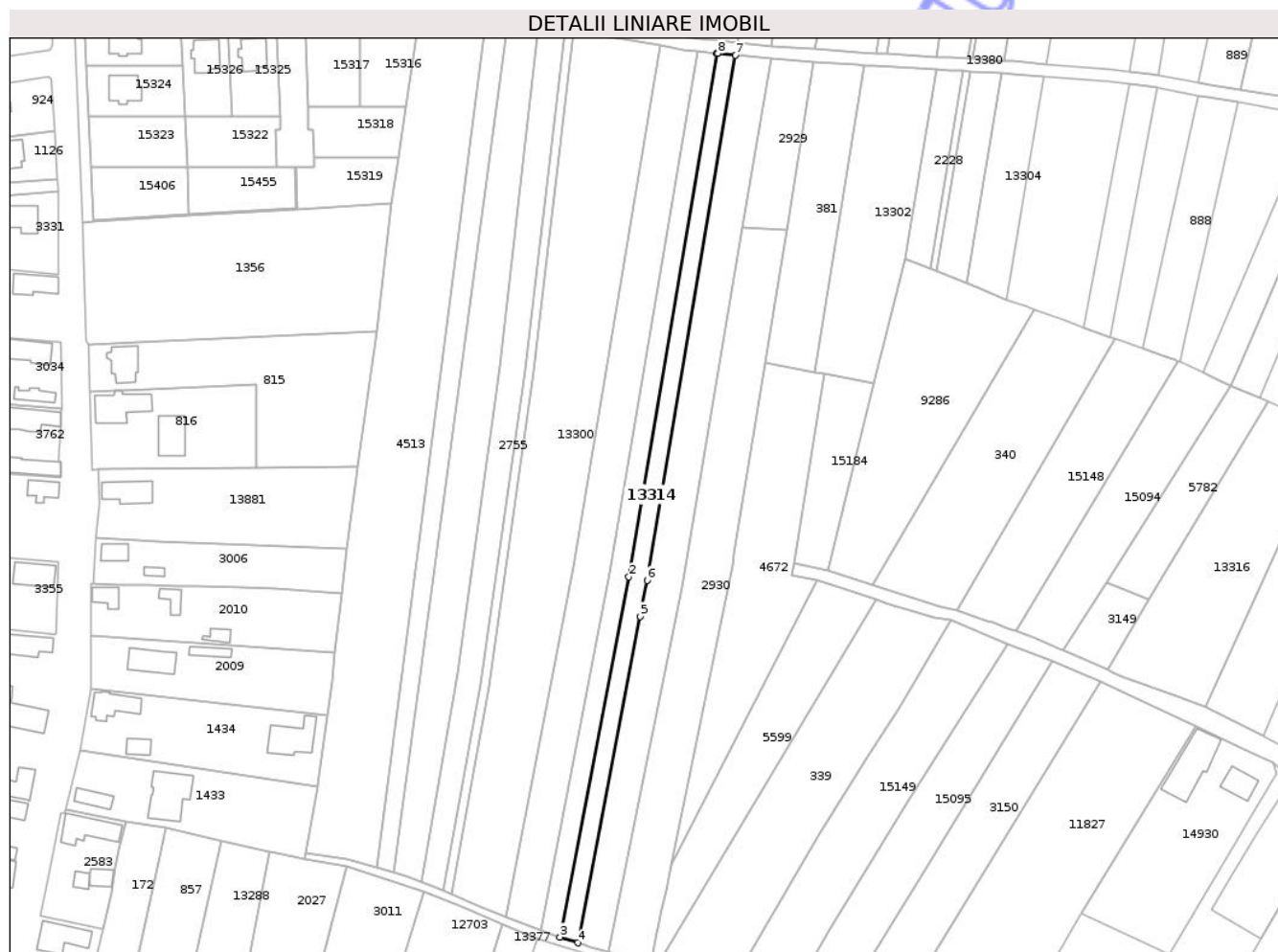
Inscrieri privind dezmembramintele dreptului de proprietate, drepturi reale de garanție și sarcini	Referințe
NU SUNT	

## Anexa Nr. 1 La Partea I

## Teren

Nr cadastral	Suprafața (mp)*	Observații / Referințe
	1.700	diferenta de suprafata se regaseste la id 9658

\* Suprafața este determinată în planul de proiecție Stereo 70.



## Date referitoare la teren

Crt	Categorie folosință	Intra vilan	Suprafața (mp)	Tarla	Parcelă	Nr. topo	Observații / Referințe
1	arabil	NU	1.700	25	940/17	-	

## Lungime Segmente

1) Valorile lungimilor segmentelor sunt obținute din proiecție în plan.

Punct început	X / Y	Punct sfârșit	X / Y	Lungime segment (** (m)
1	471.335,65 558.465,337	2	471.307,536 558.298,104	169.58
2	471.307,536 558.298,104	3	471.285,512 558.183,082	117.112
3	471.285,512 558.183,082	4	471.291,183 558.181,242	5.962
4	471.291,183 558.181,242	5	471.311,142 558.285,477	106.129
5	471.311,142 558.285,477	6	471.313,359 558.297,058	11.791

Punct început	X / Y	Punct sfârșit	X / Y	Lungime segment (** (m)
6	471.313,359 558.297,058	7	471.341,551 558.464,751	170.046
7	471.341,551 558.464,751	8	471.335,891 558.465,311	5.688
8	471.335,891 558.465,311	1	471.335,65 558.465,337	0.242

\*\* Lungimile segmentelor sunt determinate în planul de proiecție Stereo 70 și sunt rotunjite la 1 milimetru.

\*\*\* Distanța dintre puncte este formată din segmente cumulate ce sunt mai mici decât valoarea 1 milimetru.

Neutilizabil în Circuitul Civil



**DATE DESPRE IMOBILUL NR. 13315**

Oficiul de Cadastru și Publicitate Imobiliară MUREȘ  
Biroul de Cadastru și Publicitate Imobiliară Târgu Mureș

**A. Partea I. Descrierea imobilului**

TEREN Extravilan

Adresa: Jud. Mureș

Nr. Crt	Nr cadastral Nr. topografic	Suprafața* (mp)	Observații / Referințe
A1		1.800	Sector cadastral:3 Teren neimprejmuit; diferenta de suprafata se regaseste la id 8965

**B. Partea II. Proprietari și acte**

Inscrieri privitoare la dreptul de proprietate și alte drepturi reale		Referințe
/		
Act Administrativ nr. 71774, din 25/09/1998 emis de CJSDPAT MUREȘ;		
B1	Intabulare, drept de PROPRIETATE, dobandit prin Reconstituire, cota actuala 1/1, cota initiala 1/1 1) KERESZTESI F. FRANCISC 2) ROMAN F. IDA 3) BARI F. EMA 4) KERESZTESI J. MARIA-MARTA 5) KERESZTESI F. IMRE	A1

**C. Partea III. SARCINI .**

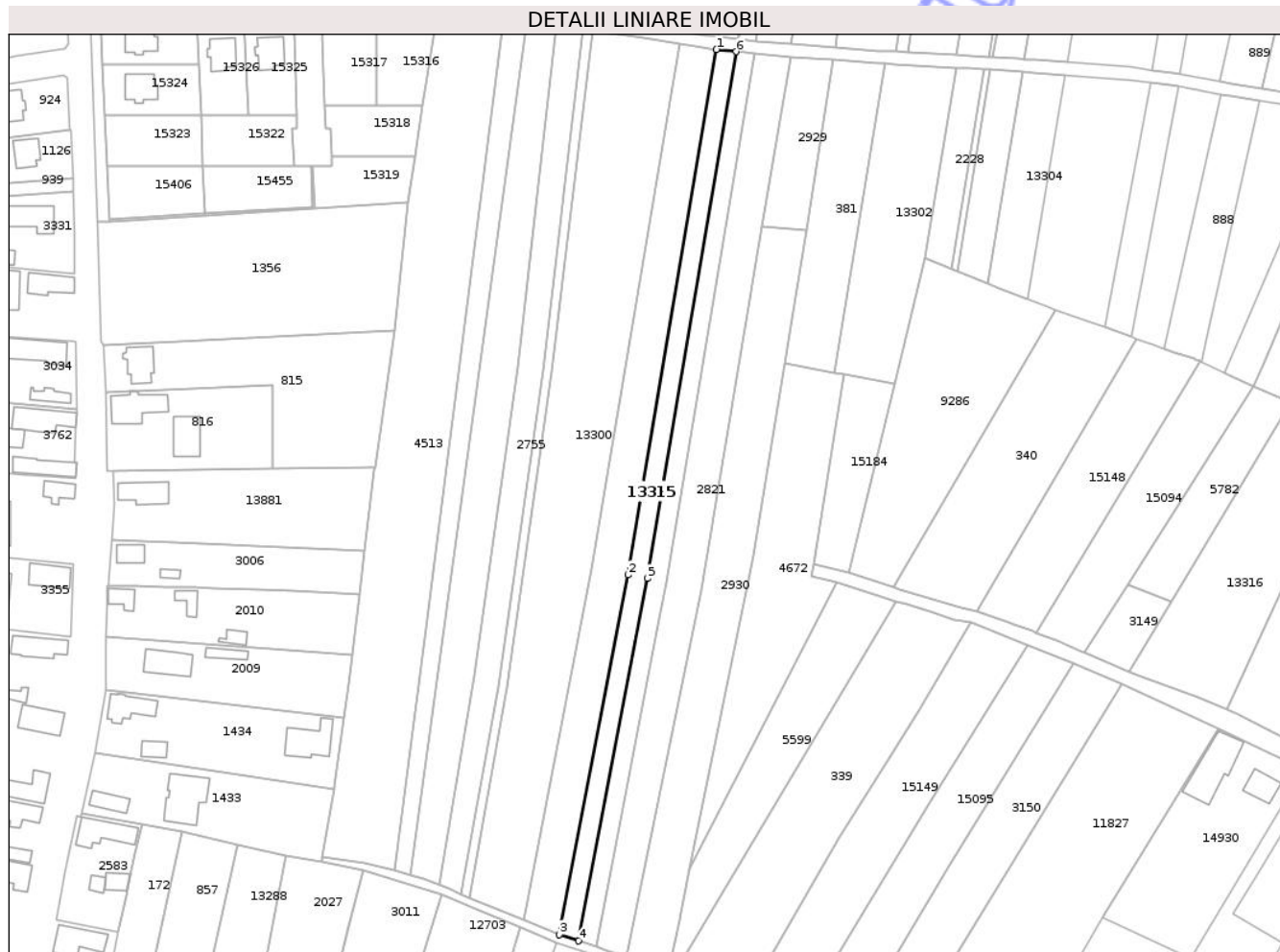
Inscrieri privind dezmembramintele dreptului de proprietate, drepturi reale de garanție și sarcini	Referințe
NU SUNT	

## Anexa Nr. 1 La Partea I

## Teren

Nr cadastral	Suprafața (mp)*	Observații / Referințe
	1.800	diferența de suprafața se regăsește la id 8965

\* Suprafața este determinată în planul de proiecție Stereo 70.



## Date referitoare la teren

Crt	Categorie folosință	Intra vilan	Suprafața (mp)	Tarla	Parcelă	Nr. topo	Observații / Referințe
1	arabil	NU	1.800	27	940/16	-	

## Lungime Segmente

1) Valorile lungimilor segmentelor sunt obținute din proiecție în plan.

Punct început	X / Y	Punct sfârșit	X / Y	Lungime segment (** (m)
1	471.329,38 558.465,999	2	471.301,342 558.299,218	169.121
2	471.301,342 558.299,218	3	471.279,479 558.185,039	116.253
3	471.279,479 558.185,039	4	471.285,512 558.183,082	6.342
4	471.285,512 558.183,082	5	471.307,536 558.298,104	117.112
5	471.307,536 558.298,104	6	471.335,65 558.465,337	169.58

Punct început	X / Y	Punct sfârșit	X / Y	Lungime segment (** (m)
6	471.335,65 558.465,337	1	471.329,38 558.465,999	6.305

\*\* Lungimile segmentelor sunt determinate în planul de proiecție Stereo 70 și sunt rotunjite la 1 milimetru.

\*\*\* Distanța dintre puncte este formată din segmente cumulate ce sunt mai mici decât valoarea 1 milimetru.

Neutilizabil în Circuitul Civil



**DATE DESPRE IMOBILUL NR. 13316**

Oficiul de Cadastru și Publicitate Imobiliară MUREȘ  
Biroul de Cadastru și Publicitate Imobiliară Târgu Mureș

**A. Partea I. Descrierea imobilului**

TEREN Extravilan

Adresa: Jud. Mureș

Nr. Crt	Nr cadastral Nr. topografic	Suprafața* (mp)	Observații / Referințe
A1		2.728	Sector cadastral:3 Teren neimprejmuit; diferenta de suprafata se regaseste la id 11828 si 11827

**B. Partea II. Proprietari și acte**

Inscrieri privitoare la dreptul de proprietate și alte drepturi reale		Referințe
/		
Act Administrativ nr. 72341, din 05/12/2003 emis de CJSDPAT MUREȘ;		
B1	Intabulare, drept de PROPRIETATE, dobandit prin Reconstituire, cota actuala 1/1, cota initiala 1/1 1) PAROHIA REFORMATĂ CORUNCA	A1

**C. Partea III. SARCINI .**

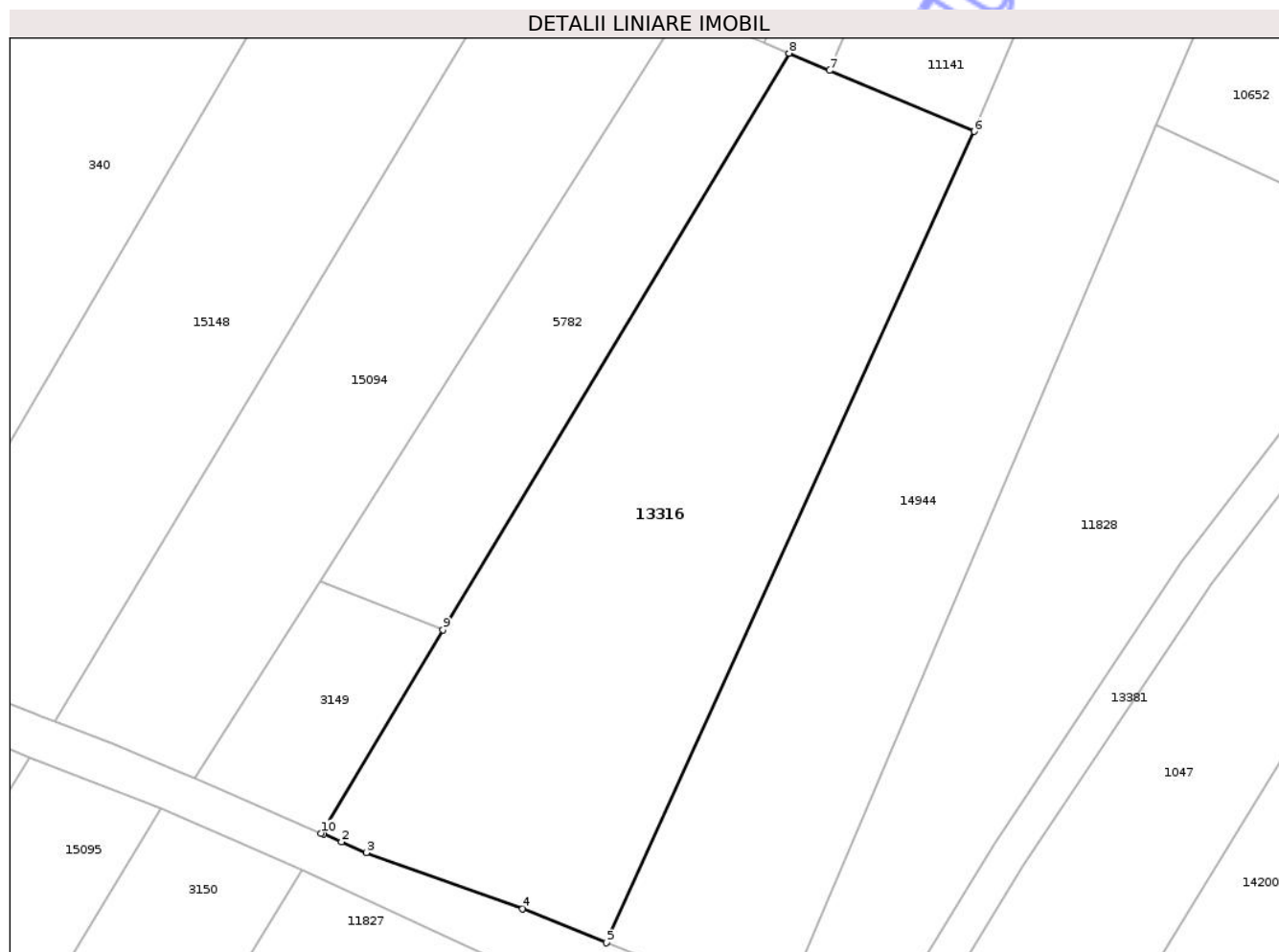
Inscrieri privind dezmembramintele dreptului de proprietate, drepturi reale de garanție și sarcini	Referințe
NU SUNT	

## Anexa Nr. 1 La Partea I

## Teren

Nr cadastral	Suprafața (mp)*	Observații / Referințe
	2.728	diferența de suprafață se regăsește la id 11828 și 11827

\* Suprafața este determinată în planul de proiecție Stereo 70.



## Date referitoare la teren

Crt	Categorie folosință	Intravilan	Suprafața (mp)	Tarla	Parcelă	Nr. topo	Observații / Referințe
1	arabil	NU	2.728	27	940/36	-	

## Lungime Segmente

1) Valorile lungimilor segmentelor sunt obținute din proiecție în plan.

Punct început	X / Y	Punct sfârșit	X / Y	Lungime segment (** (m)
1	471.460,693 558.268,409	2	471.462,652 558.267,563	2.134
2	471.462,652 558.267,563	3	471.465,376 558.266,386	2.967
3	471.465,376 558.266,386	4	471.482,553 558.260,235	18.245
4	471.482,553 558.260,235	5	471.491,773 558.256,494	9.95
5	471.491,773 558.256,494	6	471.532,136 558.345,553	97.779

Punct început	X / Y	Punct sfârșit	X / Y	Lungime segment (** (m)
6	471.532,136 558.345,553	7	471.516,278 558.352,259	17.218
7	471.516,278 558.352,259	8	471.511,827 558.354,142	4.833
8	471.511,827 558.354,142	9	471.473,822 558.290,825	73.847
9	471.473,822 558.290,825	10	471.460,434 558.268,521	26.014
10	471.460,434 558.268,521	1	471.460,693 558.268,409	0.282

\*\* Lungimile segmentelor sunt determinate în planul de proiecție Stereo 70 și sunt rotunjite la 1 milimetru.

\*\*\* Distanța dintre puncte este formată din segmente cumulate ce sunt mai mici decât valoarea 1 milimetru.

Neutilizabil în Circuitul Civil



**DATE DESPRE IMOBILUL NR. 13318**

Oficiul de Cadastru și Publicitate Imobiliară MUREȘ  
Biroul de Cadastru și Publicitate Imobiliară Târgu Mureș

**A. Partea I. Descrierea imobilului**

TEREN Extravilan

Adresa: Jud. Mureș

Nr. Crt	Nr cadastral Nr. topografic	Suprafața* (mp)	Observații / Referințe
A1		1.436	Sector cadastral:3 Teren neimprejmuit; diferenta de suprafata se regasese la id 11141

**B. Partea II. Proprietari și acte**

Inscrieri privitoare la dreptul de proprietate și alte drepturi reale		Referințe
/		
Hotarare Judecatoreasca nr. 6796, din 02/11/2000 emis de JUDECATORIA TG. MURES;		
B1	Intabulare, drept de PROPRIETATE, dobandit prin Hotarare Judecatoreasca, cota actuala 1/1, cota initiala 1/1 1) KISS STEFAN, Decedat DEFUNCT:Da	A1

**C. Partea III. SARCINI .**

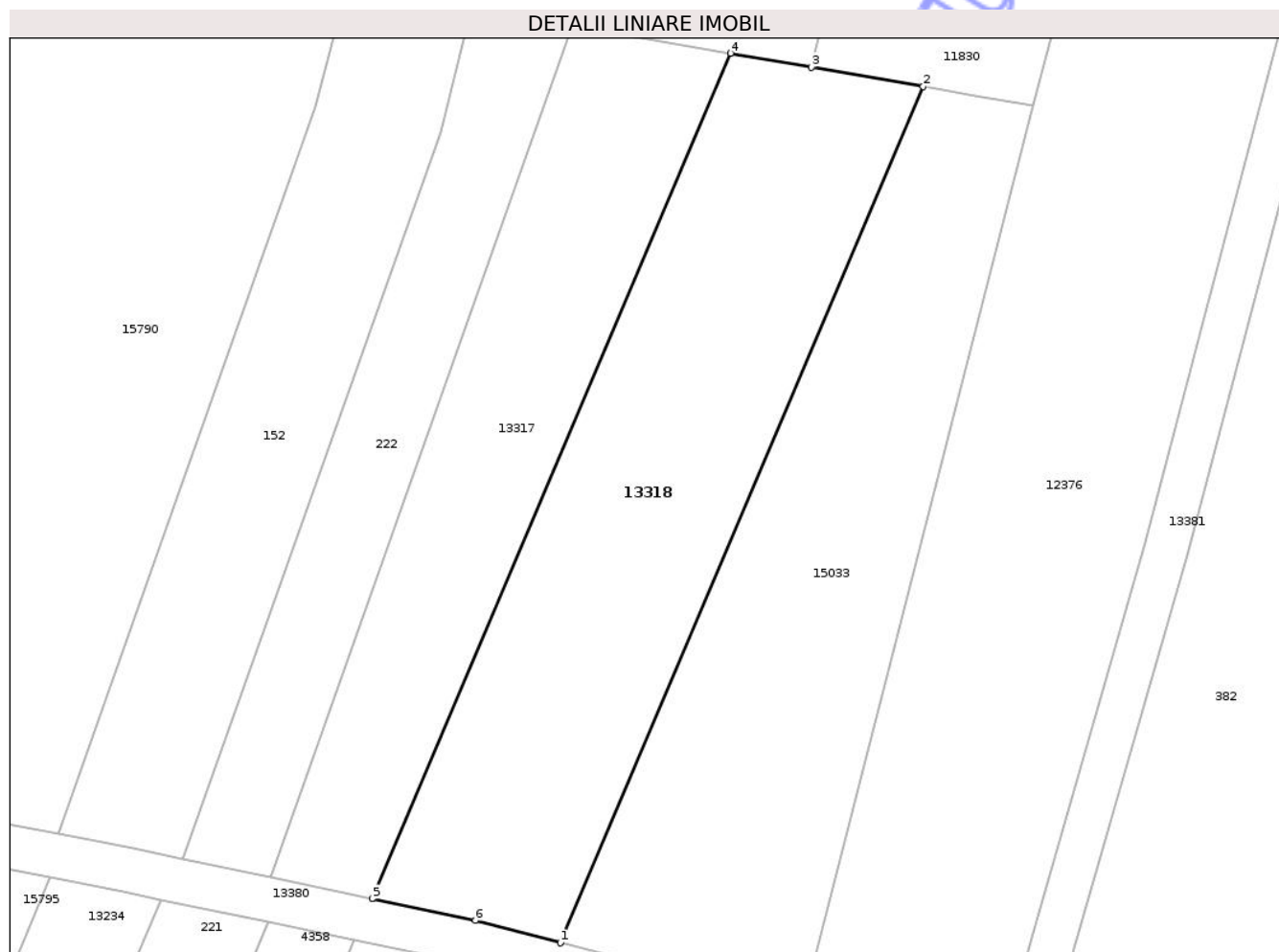
Inscrieri privind dezmembramintele dreptului de proprietate, drepturi reale de garanție și sarcini	Referințe
NU SUNT	

## Anexa Nr. 1 La Partea I

## Teren

Nr cadastral	Suprafața (mp)*	Observații / Referințe
	1.436	diferența de suprafața se regăsește la id 11141

\* Suprafața este determinată în planul de proiecție Stereo 70.



## Date referitoare la teren

Crt	Categorie folosință	Intravilan	Suprafața (mp)	Tarla	Parcelă	Nr. topo	Observații / Referințe
1	arabil	NU	1.436	27	940/54	-	

## Lungime Segmente

1) Valorile lungimilor segmentelor sunt obținute din proiecție în plan.

Punct început	X / Y	Punct sfârșit	X / Y	Lungime segment (** (m)
1	471.572,002 558.439,521	2	471.604,827 558.516,893	84.047
2	471.604,827 558.516,893	3	471.594,723 558.518,634	10.253
3	471.594,723 558.518,634	4	471.587,398 558.519,896	7.433
4	471.587,398 558.519,896	5	471.554,986 558.443,498	82.989
5	471.554,986 558.443,498	6	471.564,322 558.441,547	9.538

Punct început	X / Y	Punct sfârșit	X / Y	Lungime segment (** (m)
6	471.564,322 558.441,547	1	471.572,002 558.439,521	7.943

\*\* Lungimile segmentelor sunt determinate în planul de proiecție Stereo 70 și sunt rotunjite la 1 milimetru.

\*\*\* Distanța dintre puncte este formată din segmente cumulate ce sunt mai mici decât valoarea 1 milimetru.

Neutilizabil în Circuitul Civil



**DATE DESPRE IMOBILUL NR. 13317**

Oficiul de Cadastru și Publicitate Imobiliară MUREȘ  
Biroul de Cadastru și Publicitate Imobiliară Târgu Mureș

**A. Partea I. Descrierea imobilului**

TEREN Extravilan

Adresa: Jud. Mureș

Nr. Crt	Nr cadastral Nr. topografic	Suprafața* (mp)	Observații / Referințe
A1		962	Sector cadastral:3 Teren neimprejmuit; diferenta de suprafata se regaseste la id 4358

**B. Partea II. Proprietari și acte**

Inscrieri privitoare la dreptul de proprietate și alte drepturi reale		Referințe
/		
Act Administrativ nr. 72344, din 19/12/2003 emis de CJSDPAT MUREȘ;		
B1	Intabulare, drept de PROPRIETATE, dobandit prin Reconstituire, cota actuala 1/1, cota initiala 1/1 1) DEMEL L. EMERIC	A1

**C. Partea III. SARCINI .**

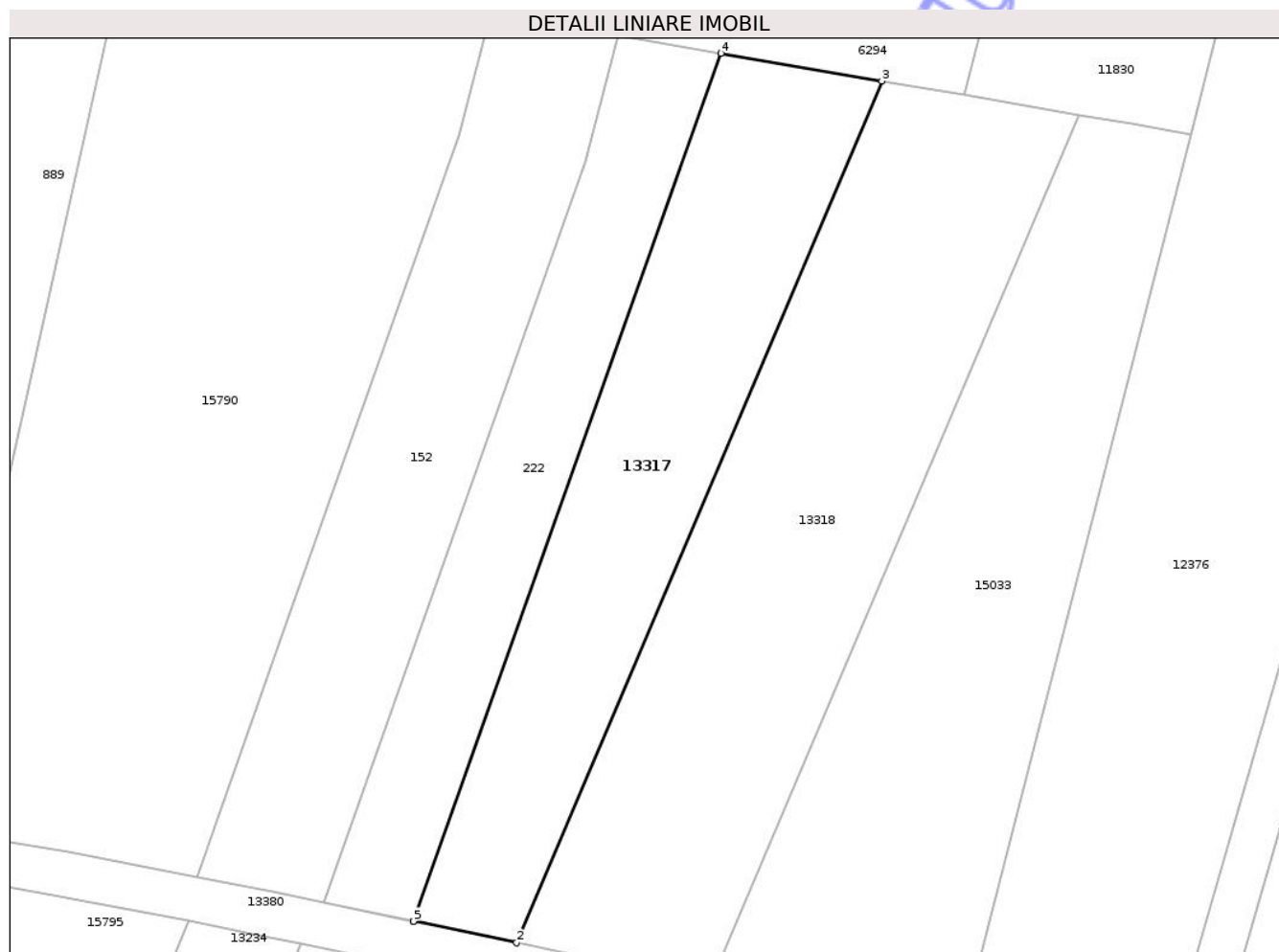
Inscrieri privind dezmembramintele dreptului de proprietate, drepturi reale de garanție și sarcini	Referințe
NU SUNT	

## Anexa Nr. 1 La Partea I

## Teren

Nr cadastral	Suprafața (mp)*	Observații / Referințe
	962	diferența de suprafață se regăsește la id 4358

\* Suprafața este determinată în planul de proiecție Stereo 70.



## Date referitoare la teren

Crt	Categorie folosință	Intra vilan	Suprafața (mp)	Tarla	Parcelă	Nr. topo	Observații / Referințe
1	arabil	NU	962	25	940/46/1	-	

## Lungime Segmente

1) Valorile lungimilor segmentelor sunt obținute din proiecție în plan.

Punct început	X / Y	Punct sfârșit	X / Y	Lungime segment (** (m)
1	471.545,845 558.445,409	2	471.554,986 558.443,498	9.339
2	471.554,986 558.443,498	3	471.587,398 558.519,896	82.989
3	471.587,398 558.519,896	4	471.573,136 558.522,354	14.472
4	471.573,136 558.522,354	5	471.545,843 558.445,408	81.643
5	471.545,843 558.445,408	1	471.545,845 558.445,409	0.002

\*\* Lungimile segmentelor sunt determinate în planul de proiecție Stereo 70 și sunt rotunjite la 1 milimetru.

\*\*\* Distanța dintre puncte este formată din segmente cumulate ce sunt mai mici decât valoarea 1 milimetru.

Neutilizabil în Circuitul  
Civil



**DATE DESPRE IMOBILUL NR. 13319**

Oficiul de Cadastru și Publicitate Imobiliară MUREȘ  
Biroul de Cadastru și Publicitate Imobiliară Târgu Mureș

**A. Partea I. Descrierea imobilului**

TEREN Extravilan

Adresa: Jud. Mureș

Nr. Crt	Nr cadastral Nr. topografic	Suprafața* (mp)	Observații / Referințe
A1		719	Sector cadastral:3 Teren neimprejmuit; diferenta de suprafata se regaseste la id 10881

**B. Partea II. Proprietari și acte**

Inscrieri privitoare la dreptul de proprietate și alte drepturi reale		Referințe
/		
Act Administrativ nr. 71482, din 01/02/1996 emis de CJSDPAT MURES;		
B1	Intabulare, drept de PROPRIETATE, dobandit prin Reconstituire, cota actuala 1/1, cota initiala 1/1 1) KISS F. IOAN, Decedat DEFUNCT:Da	A1

**C. Partea III. SARCINI .**

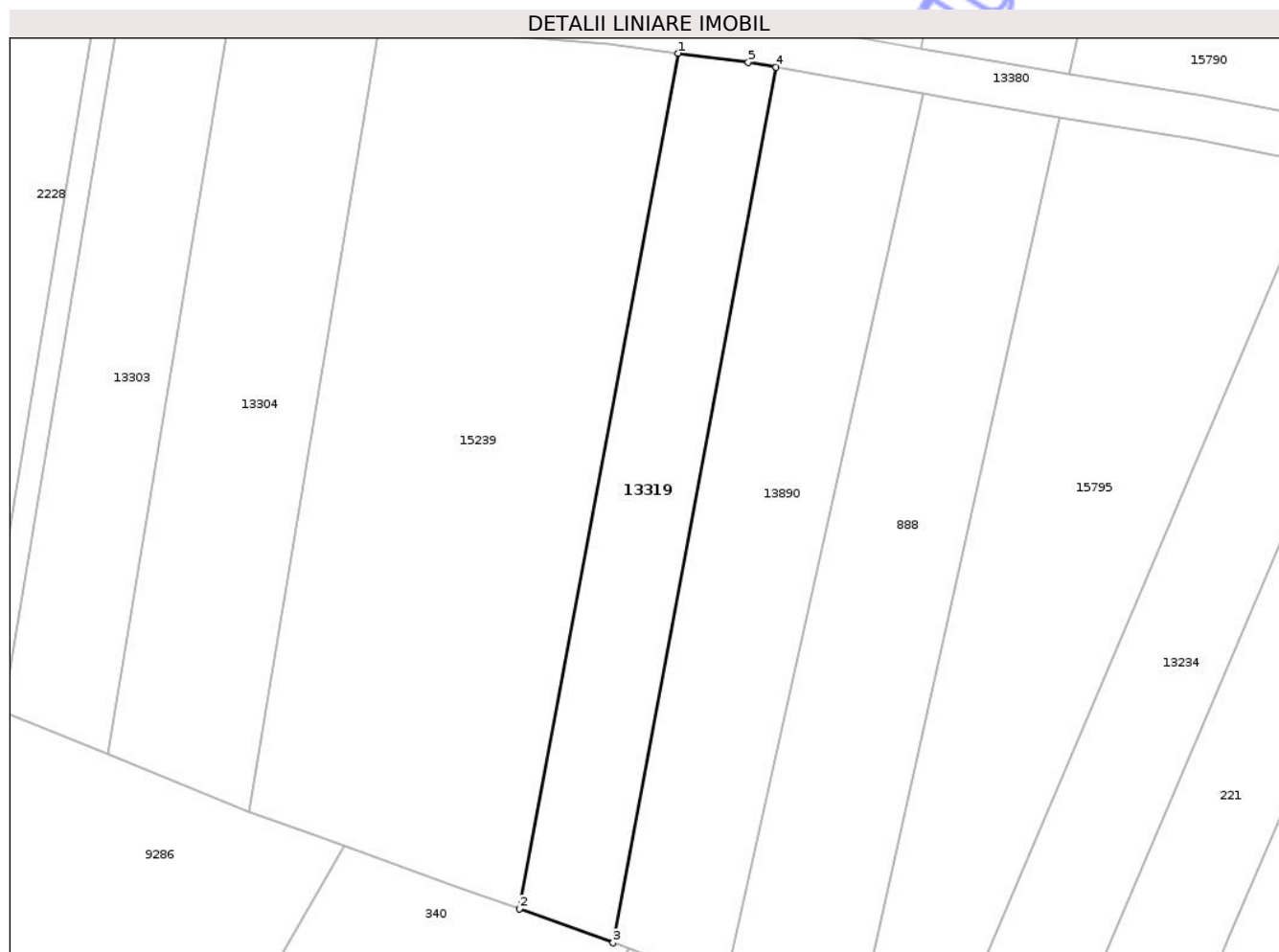
Inscrieri privind dezmembramintele dreptului de proprietate, drepturi reale de garanție și sarcini	Referințe
NU SUNT	

## Anexa Nr. 1 La Partea I

## Teren

Nr cadastral	Suprafața (mp)*	Observații / Referințe
	719	diferența de suprafața se regăsește la id 10881

\* Suprafața este determinată în planul de proiecție Stereo 70.



## Date referitoare la teren

Crt	Categorie folosință	Intravilan	Suprafața (mp)	Tarla	Parcelă	Nr. topo	Observații / Referințe
1	arabil	NU	719	27	940/23	-	

## Lungime Segmente

1) Valorile lungimilor segmentelor sunt obținute din proiecție în plan.

Punct început	X / Y	Punct sfârșit	X / Y	Lungime segment (** (m)
1	471.467,363 558.455,512	2	471.452,923 558.377,743	79.098
2	471.452,923 558.377,743	3	471.461,453 558.374,669	9.067
3	471.461,453 558.374,669	4	471.476,288 558.454,242	80.944
4	471.476,288 558.454,242	5	471.473,754 558.454,702	2.575
5	471.473,754 558.454,702	1	471.467,363 558.455,512	6.442

\*\* Lungimile segmentelor sunt determinate în planul de proiecție Stereo 70 și sunt rotunjite la 1 milimetru.

\*\*\* Distanța dintre puncte este formată din segmente cumulate ce sunt mai mici decât valoarea 1 milimetru.

Neutilizabil în Circuitul  
Civil



**DATE DESPRE IMOBILUL NR. 13321**

Oficiul de Cadastru și Publicitate Imobiliară MUREȘ  
Biroul de Cadastru și Publicitate Imobiliară Târgu Mureș

**A. Partea I. Descrierea imobilului**

TEREN Extravilan

Adresa: Jud. Mureș

Nr. Crt	Nr cadastral Nr. topografic	Suprafața* (mp)	Observații / Referințe
A1		7.300	Sector cadastral:11 Teren neimprejmuit;

**B. Partea II. Proprietari și acte**

Inscrieri privitoare la dreptul de proprietate și alte drepturi reale	Referințe
/	
Act Administrativ nr. 11228, din 02/02/2007 emis de CJSDPAT MURES;	
B1	A1
Intabulare, drept de PROPRIETATE, dobandit prin Constituire, cota actuala 1/1, cota initiala 1/1	
1) SZABO F. JOZSEF	

**C. Partea III. SARCINI .**

Inscrieri privind dezmembramintele dreptului de proprietate, drepturi reale de garanție și sarcini	Referințe
NU SUNT	

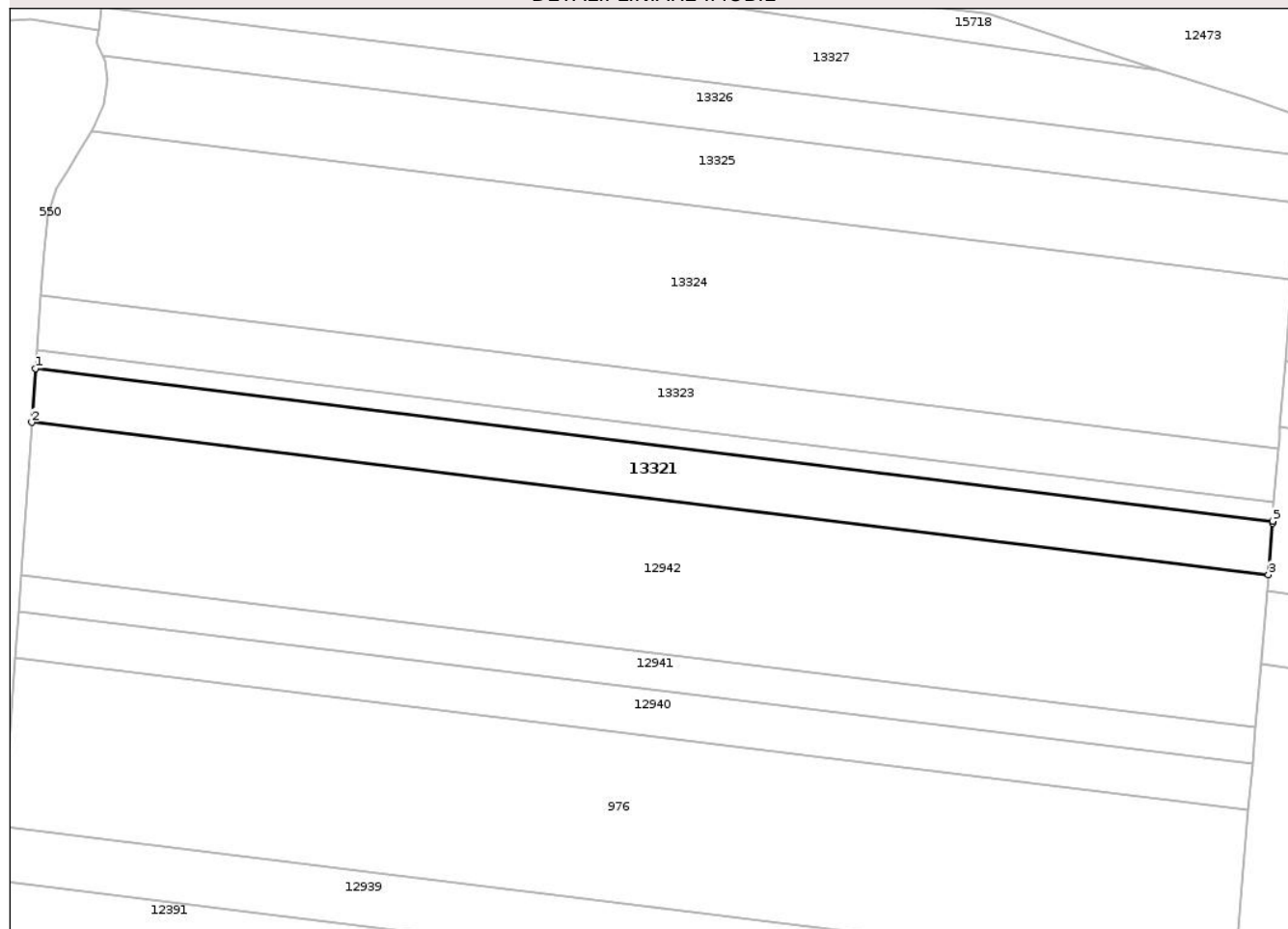
## Anexa Nr. 1 La Partea I

## Teren

Nr cadastral	Suprafața (mp)*	Observații / Referințe
	7.300	

\* Suprafața este determinată în planul de proiecție Stereo 70.

## DETALII LINIARE IMOBIL



## Date referitoare la teren

Crt	Categorie folosință	Intra vilan	Suprafața (mp)	Tarla	Parcelă	Nr. topo	Observații / Referințe
1	padure	NU	7.300	40	1200/1	-	

## Lungime Segmente

1) Valorile lungimilor segmentelor sunt obținute din proiecție în plan.

Punct început	X / Y	Punct sfârșit	X / Y	Lungime segment (** (m)
1	473.443,902 556.670,455	2	473.442,646 556.652,687	17.812
2	473.442,646 556.652,687	3	473.849,89 556.602,426	410.334
3	473.849,89 556.602,426	4	473.851,246 556.619,593	17.22
4	473.851,246 556.619,593	5	473.851,292 556.620,175	0.584
5	473.851,292 556.620,175	1	473.443,902 556.670,455	410.481

\*\* Lungimile segmentelor sunt determinate în planul de proiecție Stereo 70 și sunt rotunjite la 1 milimetru.

\*\*\* Distanța dintre puncte este formată din segmente cumulate ce sunt mai mici decât valoarea 1 milimetru.

Neutilizabil în Circuitul  
Civil



**DATE DESPRE IMOBILUL NR. 13322**

Oficiul de Cadastru și Publicitate Imobiliară MUREȘ  
Biroul de Cadastru și Publicitate Imobiliară Târgu Mureș

**A. Partea I. Descrierea imobilului**

TEREN Extravilan

Adresa: Jud. Mureș

Nr. Crt	Nr cadastral Nr. topografic	Suprafața* (mp)	Observații / Referințe
A1		2.500	Sector cadastral:11 Teren neimprejmuit;

**B. Partea II. Proprietari și acte**

Inscrieri privitoare la dreptul de proprietate și alte drepturi reale	Referințe
/	
Act Administrativ nr. 586, din 05/07/1995 emis de CJSDPAT MURES;	
B1	A1
Intabulare, drept de PROPRIETATE, dobandit prin Reconstituire, cota actuala 1/1, cota initiala 1/1	
1) SZATMARI A. RAFILA 2) KISS B. ROZA 3) BERES B. ILEANA 4) HORVATH B. ANTONIA 5) SZABO B. SARA	

**C. Partea III. SARCINI .**

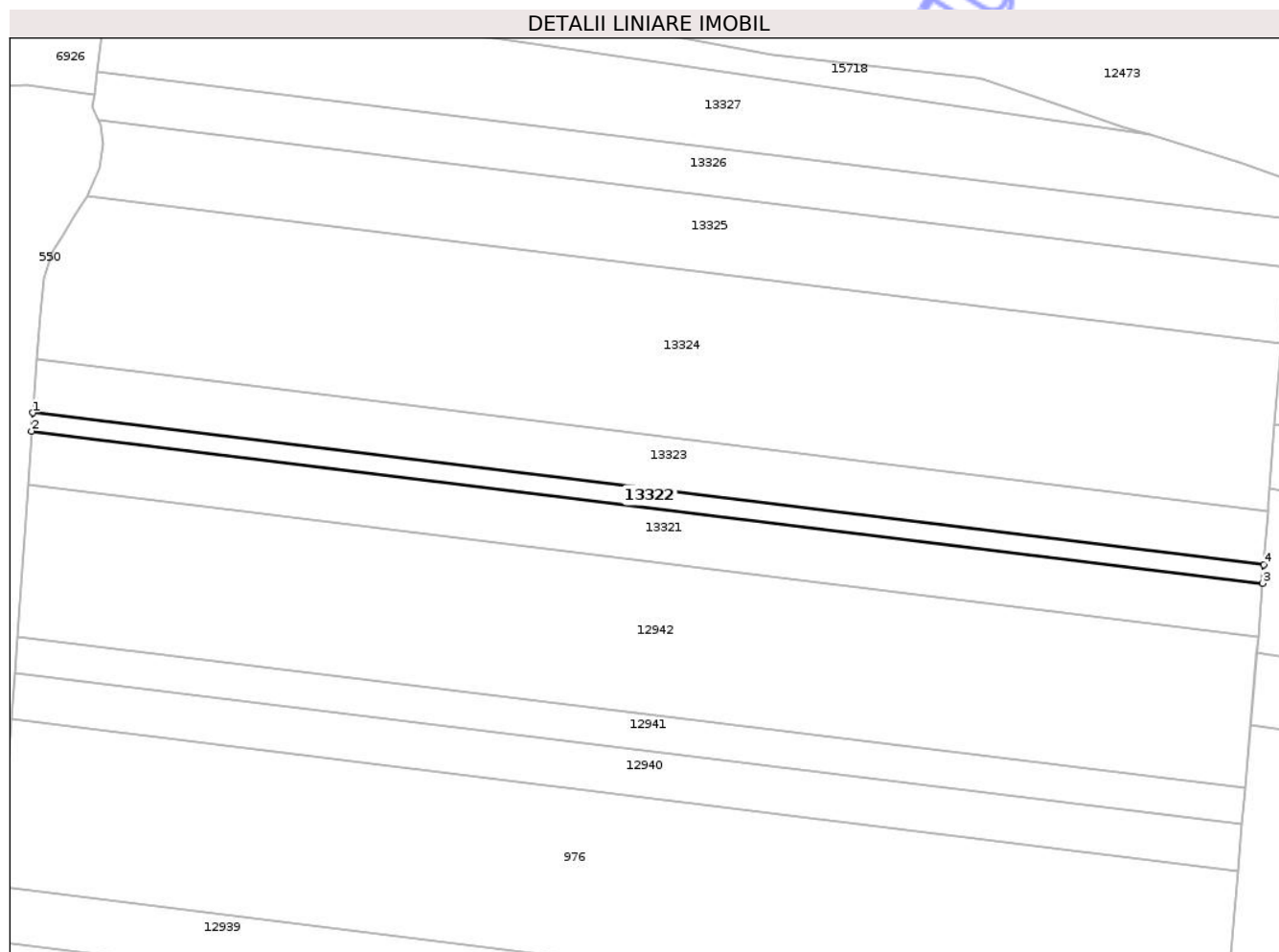
Inscrieri privind dezmembramintele dreptului de proprietate, drepturi reale de garanție și sarcini	Referințe
NU SUNT	

## Anexa Nr. 1 La Partea I

## Teren

Nr cadastral	Suprafața (mp)*	Observații / Referințe
	2.500	

\* Suprafața este determinată în planul de proiecție Stereo 70.



## Date referitoare la teren

Crt	Categorie folosință	Intra vilan	Suprafața (mp)	Tarla	Parcelă	Nr. topo	Observații / Referințe
1	padure	NU	2.500	40	1200/1	-	

## Lungime Segmente

1) Valorile lungimilor segmentelor sunt obținute din proiecție în plan.

Punct început	X / Y	Punct sfârșit	X / Y	Lungime segment (** (m)
1	473.444,333 556.676,538	2	473.443,902 556.670,455	6.098
2	473.443,902 556.670,455	3	473.851,292 556.620,175	410.481
3	473.851,292 556.620,175	4	473.851,772 556.626,252	6.096
4	473.851,772 556.626,252	1	473.444,333 556.676,538	410.53

\*\* Lungimile segmentelor sunt determinate în planul de proiecție Stereo 70 și sunt rotunjite la 1 milimetru.

\*\*\* Distanţa dintre puncte este formată din segmente cumulate ce sunt mai mici decât valoarea 1 milimetru.

Neutilizabil în Circuitul  
Civil



**DATE DESPRE IMOBILUL NR. 13323**

Oficiul de Cadastru și Publicitate Imobiliară MUREȘ  
 Biroul de Cadastru și Publicitate Imobiliară Târgu Mureș

**A. Partea I. Descrierea imobilului**

TEREN Extravilan

Adresa: Jud. Mureș

Nr. Crt	Nr cadastral Nr. topografic	Suprafața* (mp)	Observații / Referințe
A1		7.300	Sector cadastral:11 Teren neimprejmuit;

**B. Partea II. Proprietari și acte**

Inscrieri privitoare la dreptul de proprietate și alte drepturi reale	Referințe
/	
Act Administrativ nr. 8224, din 10/06/2004 emis de CJSIPT Mures;	
B1	A1
Intabulare, drept de PROPRIETATE, dobandit prin Constituire, cota actuala 1/1, cota initiala 1/1 1) SZABO F. JOZSEF	

**C. Partea III. SARCINI .**

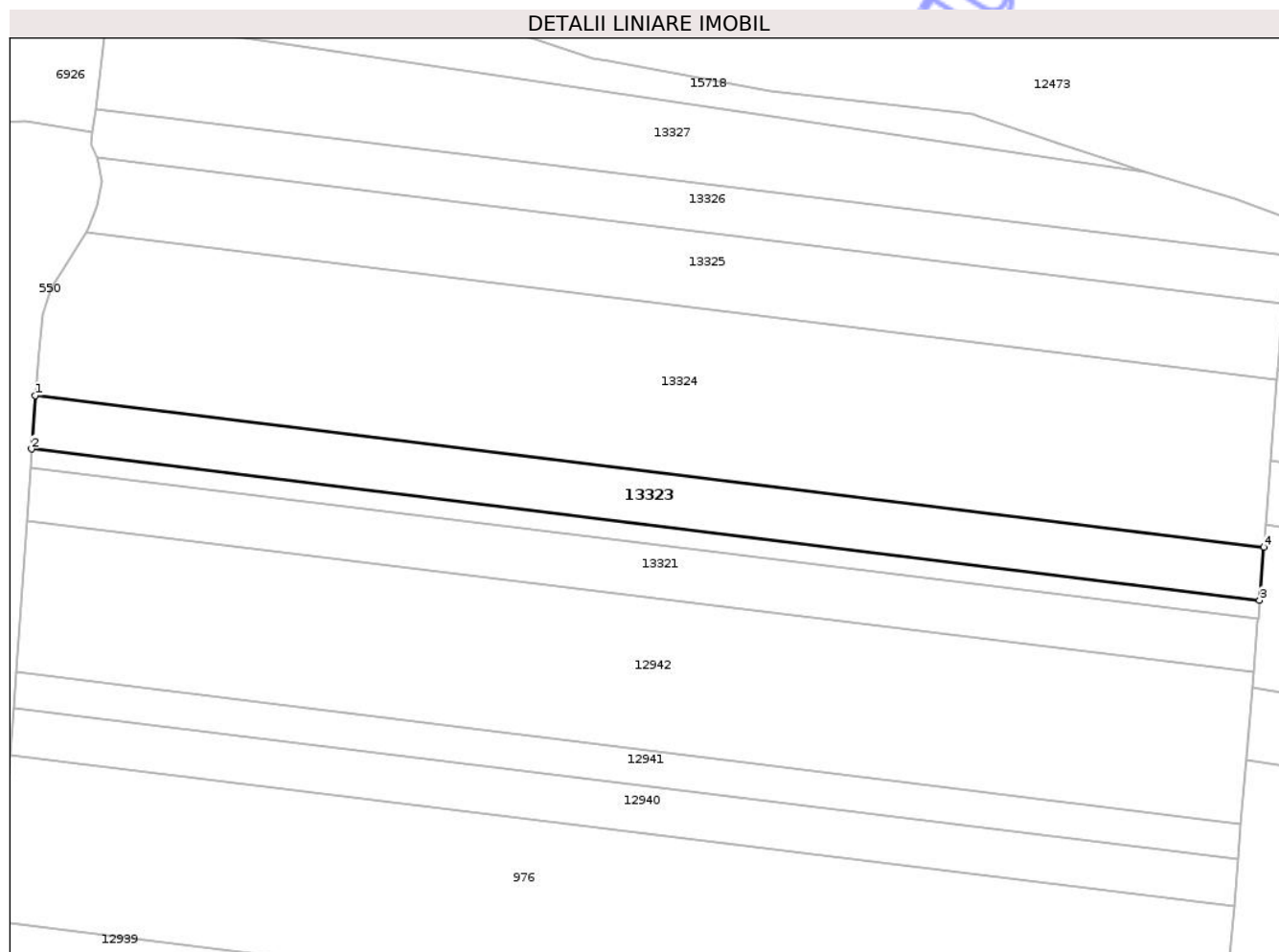
Inscrieri privind dezmembramintele dreptului de proprietate, drepturi reale de garanție și sarcini	Referințe
NU SUNT	

## Anexa Nr. 1 La Partea I

## Teren

Nr cadastral	Suprafața (mp)*	Observații / Referințe
	7.300	

\* Suprafața este determinată în planul de proiecție Stereo 70.



## Date referitoare la teren

Crt	Categorie folosință	Intra vilan	Suprafața (mp)	Tarla	Parcelă	Nr. topo	Observații / Referințe
1	padure	NU	7.300	40	1200/1	-	

## Lungime Segmente

1) Valorile lungimilor segmentelor sunt obținute din proiecție în plan.

Punct început	X / Y	Punct sfârșit	X / Y	Lungime segment (** (m)
1	473.445,588 556.694,296	2	473.444,333 556.676,538	17.802
2	473.444,333 556.676,538	3	473.851,772 556.626,252	410.53
3	473.851,772 556.626,252	4	473.853,173 556.643,993	17.796
4	473.853,173 556.643,993	1	473.445,588 556.694,296	410.677

\*\* Lungimile segmentelor sunt determinate în planul de proiecție Stereo 70 și sunt rotunjite la 1 milimetru.

\*\*\* Distanţa dintre puncte este formată din segmente cumulate ce sunt mai mici decât valoarea 1 milimetru.

Neutilizabil în Circuitul  
Civil



**DATE DESPRE IMOBILUL NR. 13325**

Oficiul de Cadastru și Publicitate Imobiliară MUREȘ  
Biroul de Cadastru și Publicitate Imobiliară Târgu Mureș

**A. Partea I. Descrierea imobilului**

TEREN Extravilan

Adresa: Jud. Mureș

Nr. Crt	Nr cadastral Nr. topografic	Suprafața* (mp)	Observații / Referințe
A1		10.000	Sector cadastral:11 Teren neimprejmuit;

**B. Partea II. Proprietari și acte**

Inscrieri privitoare la dreptul de proprietate și alte drepturi reale	Referințe
/	
Act Administrativ nr. 895, din 08/05/1997 emis de CJSPT Mures;	
B1	A1
Intabulare, drept de PROPRIETATE, dobandit prin Reconstituire, cota actuala 1/1, cota initiala 1/1	
1) PECSI J. MAGDOLNA	

**C. Partea III. SARCINI .**

Inscrieri privind dezmembramintele dreptului de proprietate, drepturi reale de garanție și sarcini	Referințe
NU SUNT	

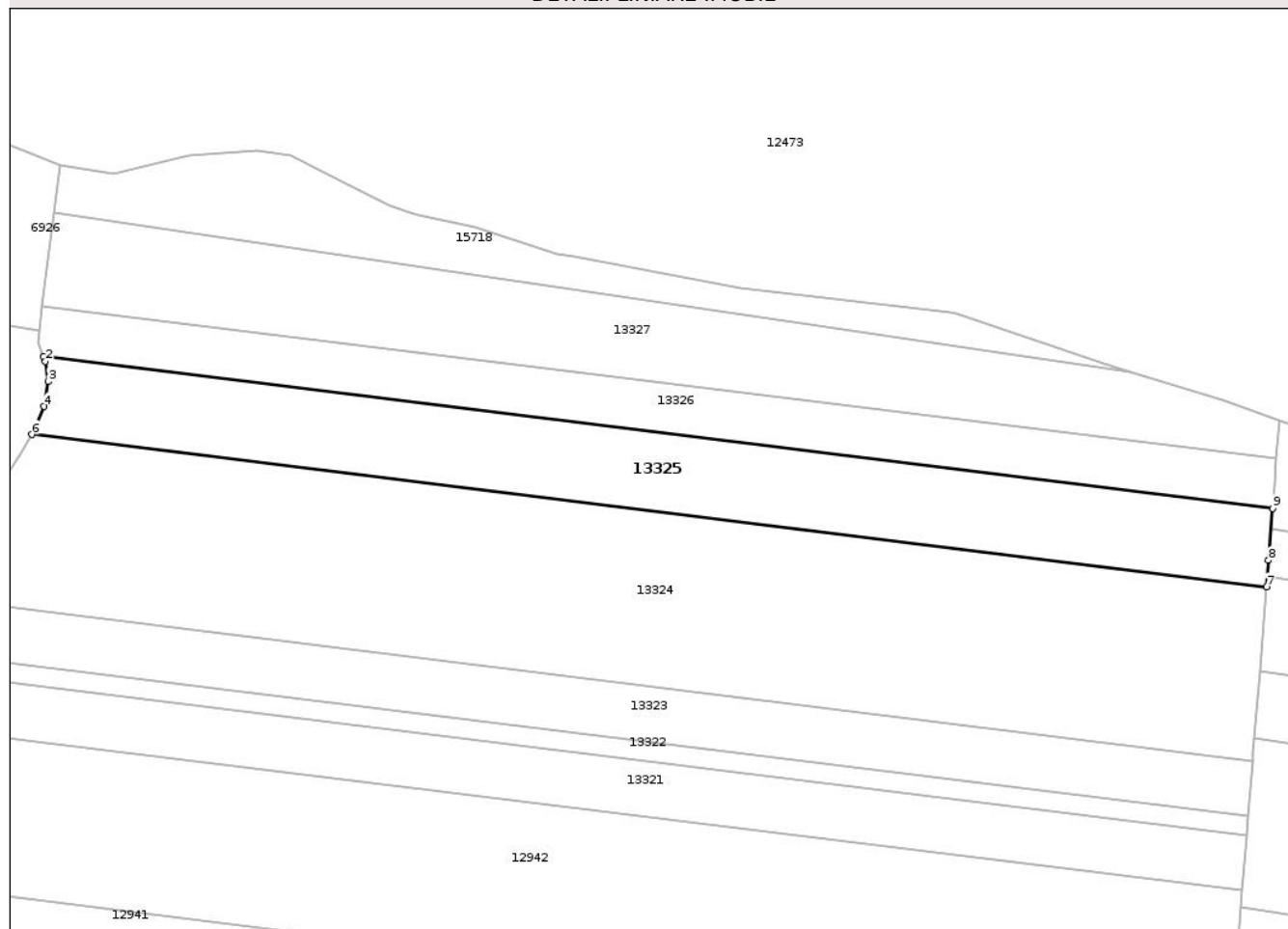
## Anexa Nr. 1 La Partea I

## Teren

Nr cadastral	Suprafața (mp)*	Observații / Referințe
	10.000	

\* Suprafața este determinată în planul de proiecție Stereo 70.

## DETALII LINIARE IMOBIL



## Date referitoare la teren

Crt	Categorie folosință	Intra vilan	Suprafața (mp)	Tarla	Parcelă	Nr. topo	Observații / Referințe
1	padure	NU	10.000	40	1200/3	-	

## Lungime Segmente

1) Valorile lungimilor segmentelor sunt obținute din proiecție în plan.

Punct început	X / Y	Punct sfârșit	X / Y	Lungime segment (** (m)
1	473.465,983 556.773,337	2	473.466,643 556.771,757	1.712
2	473.466,643 556.771,757	3	473.467,476 556.765,318	6.493
3	473.467,476 556.765,318	4	473.466,188 556.757,289	8.132
4	473.466,188 556.757,289	5	473.463,31 556.750,091	7.752
5	473.463,31 556.750,091	6	473.462,268 556.748,326	2.05

Punct început	X / Y	Punct sfârșit	X / Y	Lungime segment (** (m)
6	473.462,268 556.748,326	7	473.857,56 556.699,539	398.291
7	473.857,56 556.699,539	8	473.858,233 556.708,051	8.539
8	473.858,233 556.708,051	9	473.859,553 556.724,764	16.765
9	473.859,553 556.724,764	1	473.465,983 556.773,337	396.556

\*\* Lungimile segmentelor sunt determinate în planul de proiecție Stereo 70 și sunt rotunjite la 1 milimetru.

\*\*\* Distanța dintre puncte este formată din segmente cumulate ce sunt mai mici decât valoarea 1 milimetru.

Neutilizabil în Circuitul Civil



**DATE DESPRE IMOBILUL NR. 13326**

Oficiul de Cadastru și Publicitate Imobiliară MUREȘ  
Biroul de Cadastru și Publicitate Imobiliară Târgu Mureș

**A. Partea I. Descrierea imobilului**

TEREN Extravilan

Adresa: Jud. Mureș

Nr. Crt	Nr cadastral Nr. topografic	Suprafața* (mp)	Observații / Referințe
A1		6.300	Sector cadastral:11 Teren neimprejmuit;

**B. Partea II. Proprietari și acte**

Inscrieri privitoare la dreptul de proprietate și alte drepturi reale	Referințe
/	
Act Administrativ nr. 8243, din 10/06/2004 emis de CJSIPT Mures;	
B1	A1
Intabulare, drept de PROPRIETATE, dobandit prin Constituire, cota actuala 1/1, cota initiala 1/1 1) VONYIGA I. ROZALIA	

**C. Partea III. SARCINI .**

Inscrieri privind dezmembramintele dreptului de proprietate, drepturi reale de garanție și sarcini	Referințe
NU SUNT	

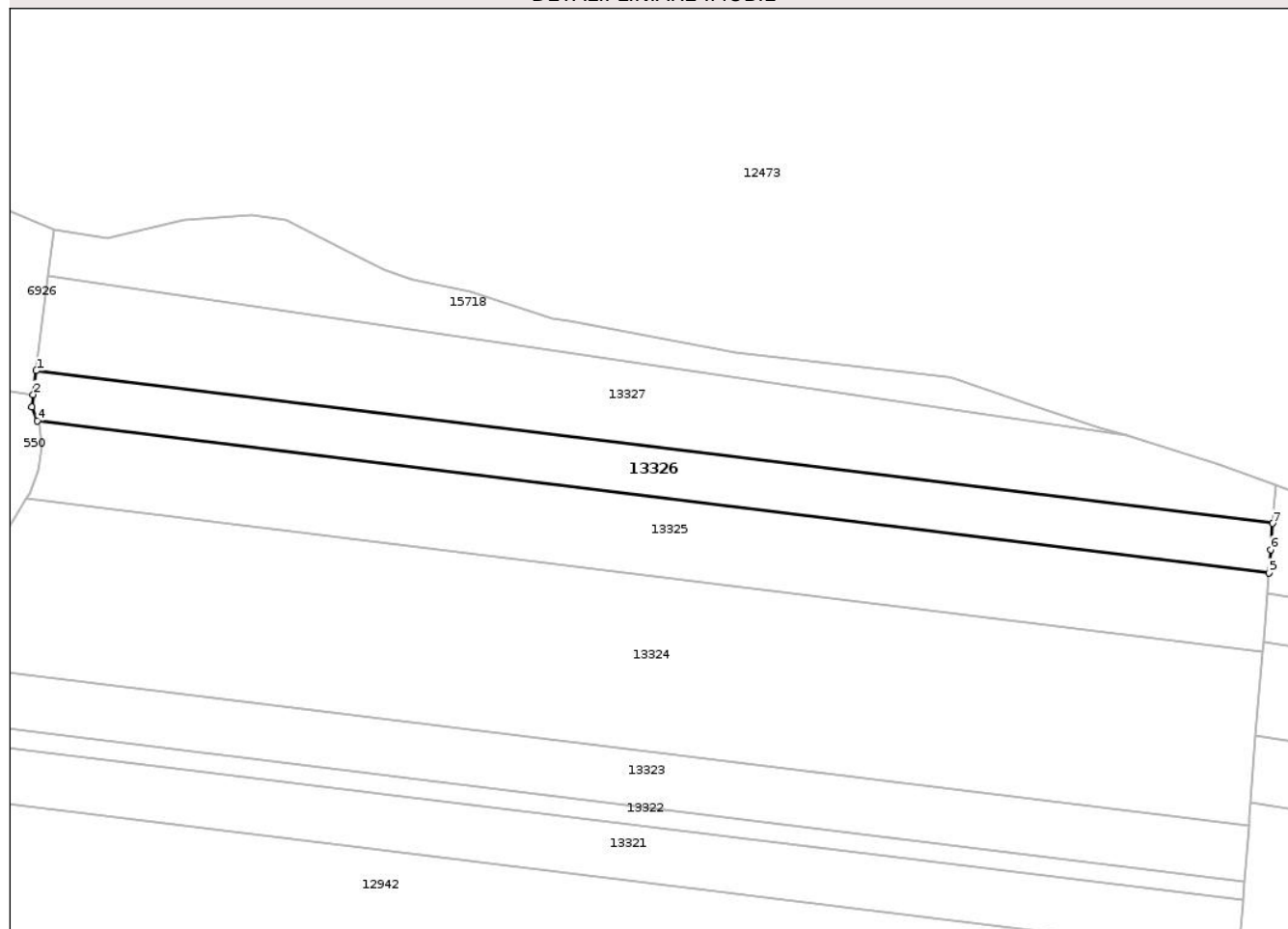
## Anexa Nr. 1 La Partea I

## Teren

Nr cadastral	Suprafața (mp)*	Observații / Referințe
	6.300	

\* Suprafața este determinată în planul de proiecție Stereo 70.

## DETALII LINIARE IMOBIL



## Date referitoare la teren

Crt	Categorie folosință	Intra vilan	Suprafața (mp)	Tarla	Parcelă	Nr. topo	Observații / Referințe
1	padure	NU	6.300	40	1200/4	-	

## Lungime Segmente

1) Valorile lungimilor segmentelor sunt obținute din proiecție în plan.

Punct început	X / Y	Punct sfârșit	X / Y	Lungime segment (** (m)
1	473.465,583 556.789,326	2	473.464,629 556.781,646	7.739
2	473.464,629 556.781,646	3	473.464,143 556.777,741	3.935
3	473.464,143 556.777,741	4	473.465,983 556.773,337	4.773
4	473.465,983 556.773,337	5	473.859,553 556.724,764	396.556
5	473.859,553 556.724,764	6	473.860,138 556.732,178	7.437

Punct început	X / Y	Punct sfârșit	X / Y	Lungime segment (** (m)
6	473.860,138 556.732,178	7	473.860,8 556.740,549	8.397
7	473.860,8 556.740,549	1	473.465,583 556.789,326	398.216

\*\* Lungimile segmentelor sunt determinate în planul de proiecție Stereo 70 și sunt rotunjite la 1 milimetru.

\*\*\* Distanța dintre puncte este formată din segmente cumulate ce sunt mai mici decât valoarea 1 milimetru.

Neutilizabil în Circuitul Civil



**DATE DESPRE IMOBILUL NR. 13333**

Oficiul de Cadastru și Publicitate Imobiliară MUREȘ  
Biroul de Cadastru și Publicitate Imobiliară Târgu Mureș

**A. Partea I. Descrierea imobilului**

TEREN Extravilan

Adresa: Jud. Mureș, Extravilan Bozeni

Nr. Crt	Nr cadastral Nr. topografic	Suprafața* (mp)	Observații / Referințe
A1	55622	3.500	Sector cadastral:19 Teren neimprejmuit;

**B. Partea II. Proprietari și acte**

Inscrieri privitoare la dreptul de proprietate și alte drepturi reale		Referințe
<b>94780 / 28/12/2020</b>		
Act Administrativ nr. 71440, din 02/10/1995 emis de CJSIPT Mures (Titlu de Proprietate; Comisia Judeteana pentru Stabilirea Dreptului de Proprietate asupra Terenurilor, documentatie cadastrala avizata de OCPI Mures);		
B1	Intabulare, drept de PROPRIETATE, dobandit prin Lege, cota actuala 1/1, cota initiala 1/1 1) TEREBESI C ILINE	A1

**C. Partea III. SARCINI .**

Inscrieri privind dezmembramintele dreptului de proprietate, drepturi reale de garanție și sarcini	Referințe
NU SUNT	

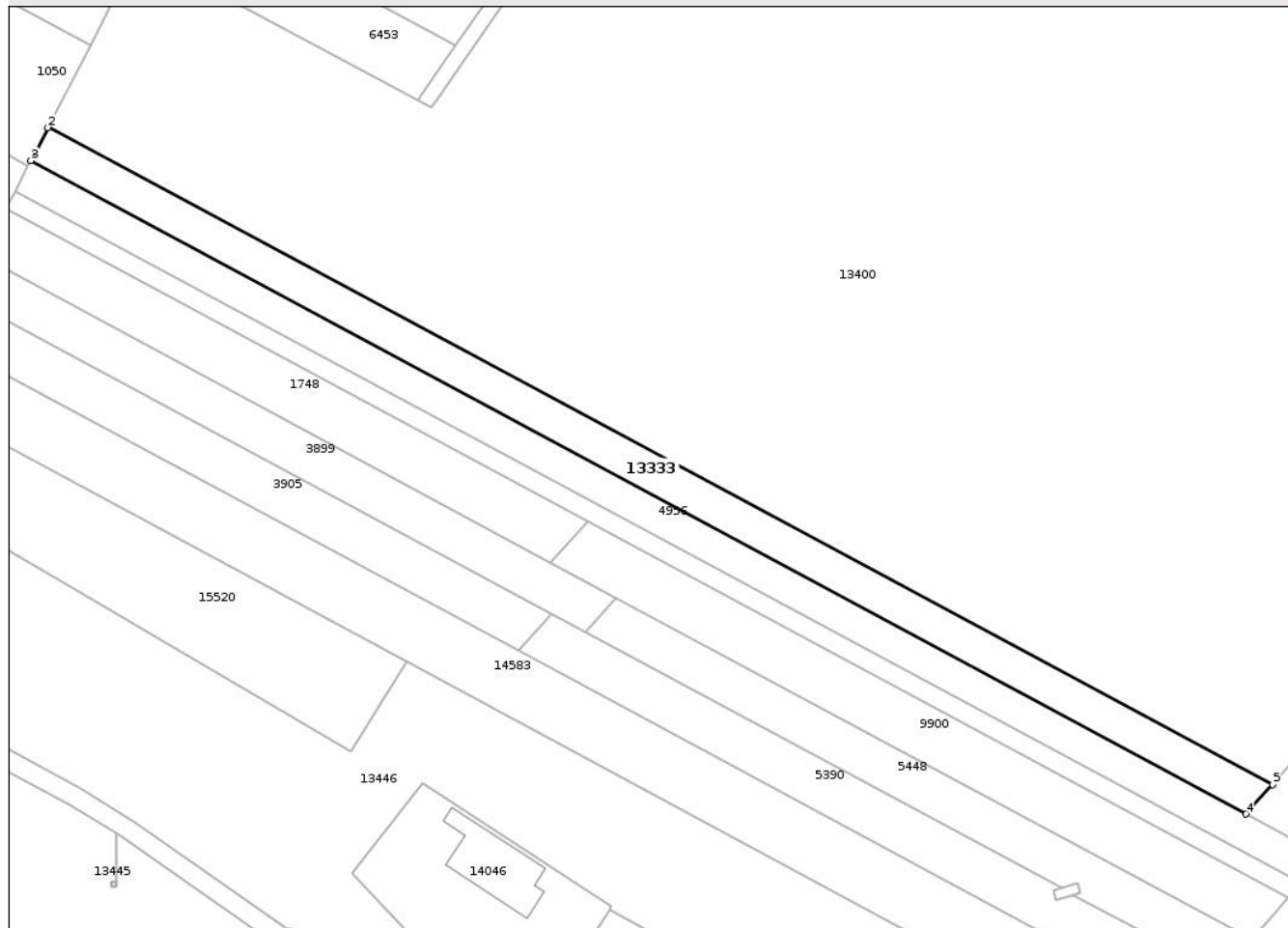
## Anexa Nr. 1 La Partea I

## Teren

Nr cadastral	Suprafața (mp)*	Observații / Referințe
55622	3.500	

\* Suprafața este determinată în planul de proiecție Stereo 70.

## DETALII LINIARE IMOBIL



## Date referitoare la teren

Crt	Categorie folosință	Intra vilan	Suprafața (mp)	Tarla	Parcelă	Nr. topo	Observații / Referințe
1	arabil	NU	3.500	32	1132/15	-	

## Lungime Segmente

1) Valorile lungimilor segmentelor sunt obținute din proiecție în plan.

Punct început	X / Y	Punct sfârșit	X / Y	Lungime segment (** (m)
1	474.637,371 557.910,5	2	474.637,199 557.910,165	0.377
2	474.637,199 557.910,165	3	474.632,864 557.901,731	9.483
3	474.632,864 557.901,731	4	474.944,503 557.734,343	353.748
4	474.944,503 557.734,343	5	474.951,303 557.741,881	10.152
5	474.951,303 557.741,881	1	474.637,371 557.910,5	356.35

\*\* Lungimile segmentelor sunt determinate în planul de proiecție Stereo 70 și sunt rotunjite la 1 milimetru.

\*\*\* Distanța dintre puncte este formată din segmente cumulate ce sunt mai mici decât valoarea 1 milimetru.

Neutilizabil în Circuitul  
Civil



**DATE DESPRE IMOBILUL NR. 13385**

Oficiul de Cadastru și Publicitate Imobiliară MUREȘ  
Biroul de Cadastru și Publicitate Imobiliară Târgu Mureș

**A. Partea I. Descrierea imobilului**

TEREN Extravilan

Adresa: Jud. Mureș

Nr. Crt	Nr cadastral Nr. topografic	Suprafața* (mp)	Observații / Referințe
A1		750	Sector cadastral:19 Teren neimprejmuit;

**B. Partea II. Proprietari și acte**

Inscrieri privitoare la dreptul de proprietate și alte drepturi reale	Referințe
/	
Hotarare Judecatoreasca nr. 2172, din 21/04/2016 emis de JUDECATORIA TG. MURES;	
B1 Intabulare, drept de PROPRIETATE, dobandit prin Hotarare Judecatoreasca, cota actuala 1/1, cota initiala 1/1 1) BALOGH ILDIKO	A1

**C. Partea III. SARCINI .**

Inscrieri privind dezmembramintele dreptului de proprietate, drepturi reale de garanție și sarcini	Referințe
NU SUNT	

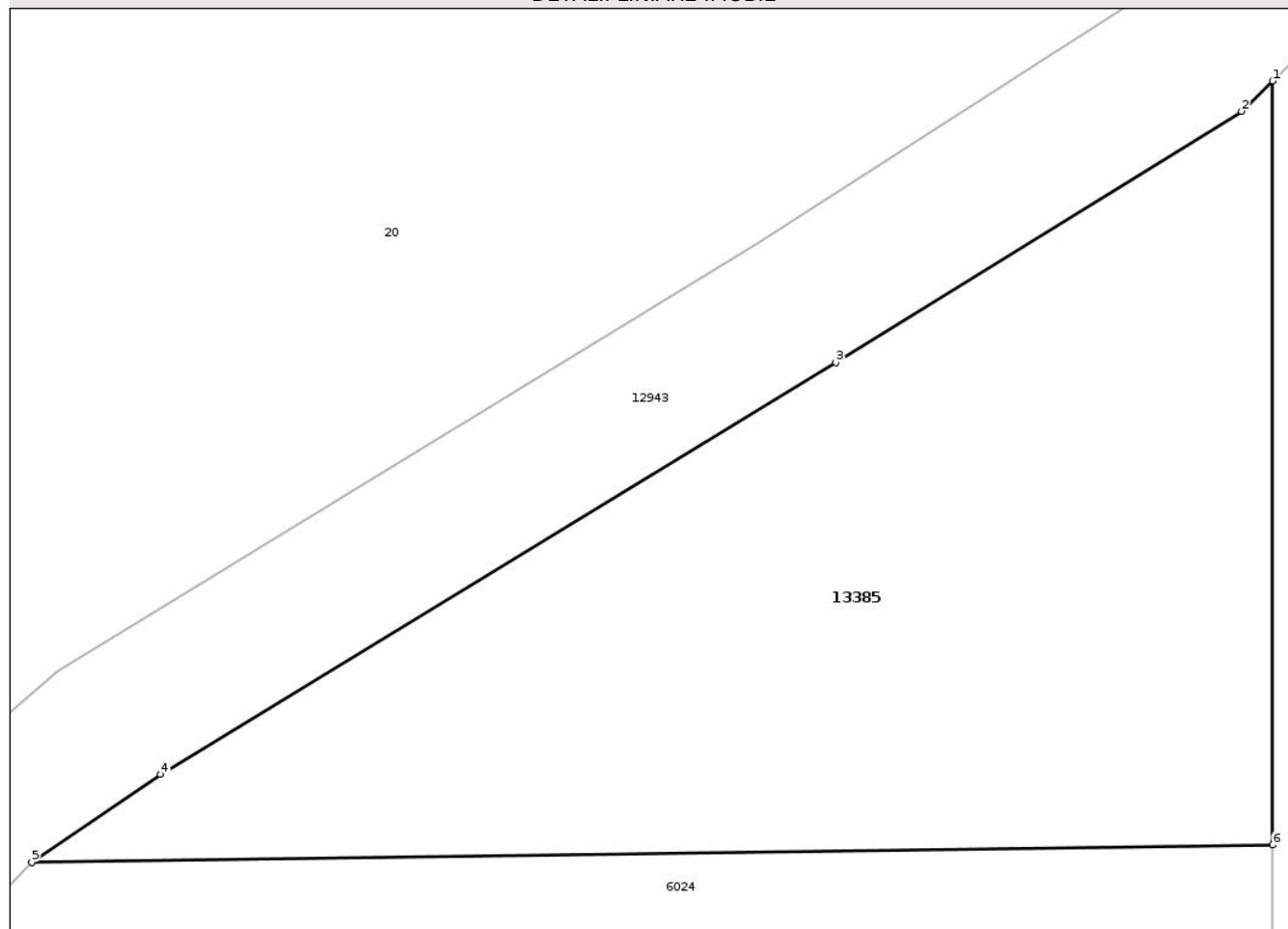
## Anexa Nr. 1 La Partea I

## Teren

Nr cadastral	Suprafața (mp)*	Observații / Referințe
	750	

\* Suprafața este determinată în planul de proiecție Stereo 70.

## DETALII LINIARE IMOBIL



## Date referitoare la teren

Crt	Categorie folosință	Intra vilan	Suprafața (mp)	Tarla	Parcelă	Nr. topo	Observații / Referințe
1	faneata	NU	750	39	1144/4	-	

## Lungime Segmente

1) Valorile lungimilor segmentelor sunt obținute din proiecție în plan.

Punct început	X / Y	Punct sfârșit	X / Y	Lungime segment (** (m)
1	473.293,205 557.807,178	2	473.291,957 557.805,976	1.733
2	473.291,957 557.805,976	3	473.275,763 557.795,947	19.048
3	473.275,763 557.795,947	4	473.248,798 557.779,513	31.578
4	473.248,798 557.779,513	5	473.243,654 557.776,008	6.225
5	473.243,654 557.776,008	6	473.293,205 557.776,707	49.556

Punct început	X / Y	Punct sfârșit	X / Y	Lungime segment (** (m)
6	473.293,205 557.776,707	1	473.293,205 557.807,178	30.471

\*\* Lungimile segmentelor sunt determinate în planul de proiecție Stereo 70 și sunt rotunjite la 1 milimetru.

\*\*\* Distanța dintre puncte este formată din segmente cumulate ce sunt mai mici decât valoarea 1 milimetru.

Neutilizabil în Circuitul Civil



**DATE DESPRE IMOBILUL NR. 13386**

Oficiul de Cadastru și Publicitate Imobiliară MUREȘ  
 Biroul de Cadastru și Publicitate Imobiliară Târgu Mureș

**A. Partea I. Descrierea imobilului**

TEREN Extravilan

Adresa: Jud. Mureș

Nr. Crt	Nr cadastral Nr. topografic	Suprafața* (mp)	Observații / Referințe
A1		1.075	Sector cadastral:18 Teren neimprejmuit;

**B. Partea II. Proprietari și acte**

Inscrieri privitoare la dreptul de proprietate și alte drepturi reale	Referințe
/	
Hotarare Judecatoreasca nr. 2172, din 21/04/2016 emis de JUDECATORIA TG. MURES;	
B1	A1
Intabulare, drept de PROPRIETATE, dobandit prin Hotarare Judecatoreasca, cota actuala 1/1, cota initiala 1/1 1) BALOGH ILDIKO	

**C. Partea III. SARCINI .**

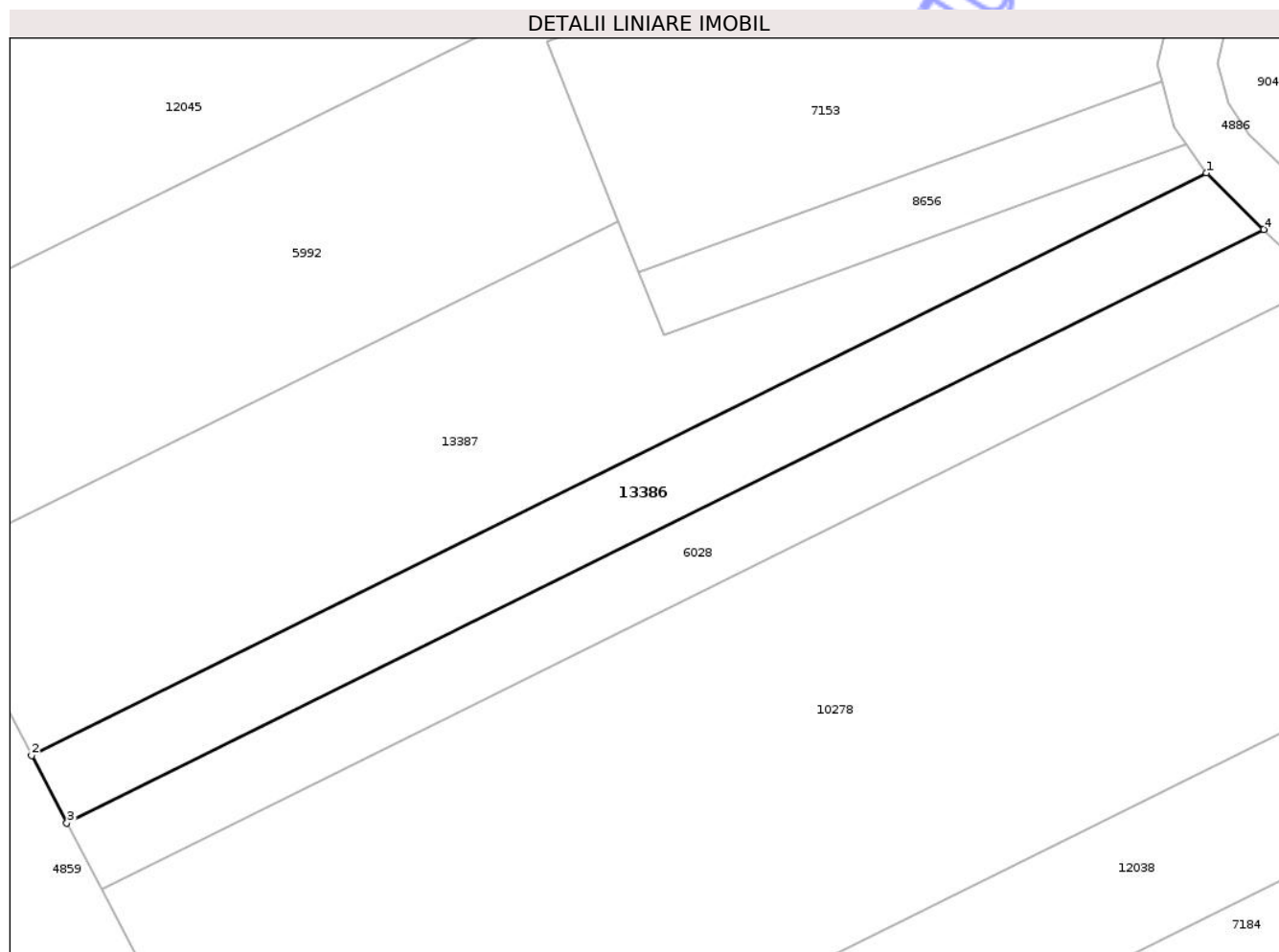
Inscrieri privind dezmembramintele dreptului de proprietate, drepturi reale de garanție și sarcini	Referințe
NU SUNT	

## Anexa Nr. 1 La Partea I

## Teren

Nr cadastral	Suprafața (mp)*	Observații / Referințe
	1.075	

\* Suprafața este determinată în planul de proiecție Stereo 70.



## Date referitoare la teren

Crt	Categorie folosință	Intra vilan	Suprafața (mp)	Tarla	Parcelă	Nr. topo	Observații / Referințe
1	padure	NU	1.075	34	1083/5	-	

## Lungime Segmente

1) Valorile lungimilor segmentelor sunt obținute din proiecție în plan.

Punct început	X / Y	Punct sfârșit	X / Y	Lungime segment (** (m)
1	473.664,642 558.788,3	2	473.543,243 558.728,125	135.494
2	473.543,243 558.728,125	3	473.546,884 558.721,158	7.861
3	473.546,884 558.721,158	4	473.670,577 558.782,47	138.055
4	473.670,577 558.782,47	1	473.664,642 558.788,3	8.319

\*\* Lungimile segmentelor sunt determinate în planul de proiecție Stereo 70 și sunt rotunjite la 1 milimetru.

\*\*\* Distanţa dintre puncte este formată din segmente cumulate ce sunt mai mici decât valoarea 1 milimetru.

Neutilizabil în Circuitul  
Civil



**DATE DESPRE IMOBILUL NR. 13765**

Oficiul de Cadastru și Publicitate Imobiliară MUREȘ  
Biroul de Cadastru și Publicitate Imobiliară Târgu Mureș

**A. Partea I. Descrierea imobilului**

TEREN Necunoscut

Adresa: Loc. Corunca, Str Salcamilor, Nr. 58, Jud. Mureș

Nr. Crt	Nr cadastral Nr. topografic	Suprafața* (mp)	Observații / Referințe
A1		1.789	Sector cadastral:2 Teren neimprejmuit;

**Construcții**

Crt	Nr cadastral Nr. topografic	Adresa	Observații / Referințe
A1.1	0	Loc. Corunca, Str Salcamilor, Nr. 58, Jud. Mureș	Nr. niveluri:1; S. construita la sol:59 mp;
A1.2	0	Loc. Corunca, Str Salcamilor, Nr. 58, Jud. Mureș	Nr. niveluri:1; S. construita la sol:22 mp;

**B. Partea II. Proprietari și acte**

Inscrieri privitoare la dreptul de proprietate și alte drepturi reale		Referințe
/		
Act Administrativ nr. 5765, din 21/06/2023 emis de COMUNA CORUNCA;		
B1	Inscrierea posesiei, drept de PROPRIETATE, dobandit prin Lege, cota actuala 1/1, cota initiala 1/1 1) SITAI MIHAIL 2) SITAI ANA	A1
B2	Intabulare, drept de PROPRIETATE, dobandit prin Lege, cota actuala 1/1, cota initiala 1/1 1) SITAI MIHAIL 2) SITAI ANA	A1.1, A1.2

**C. Partea III. SARCINI .**

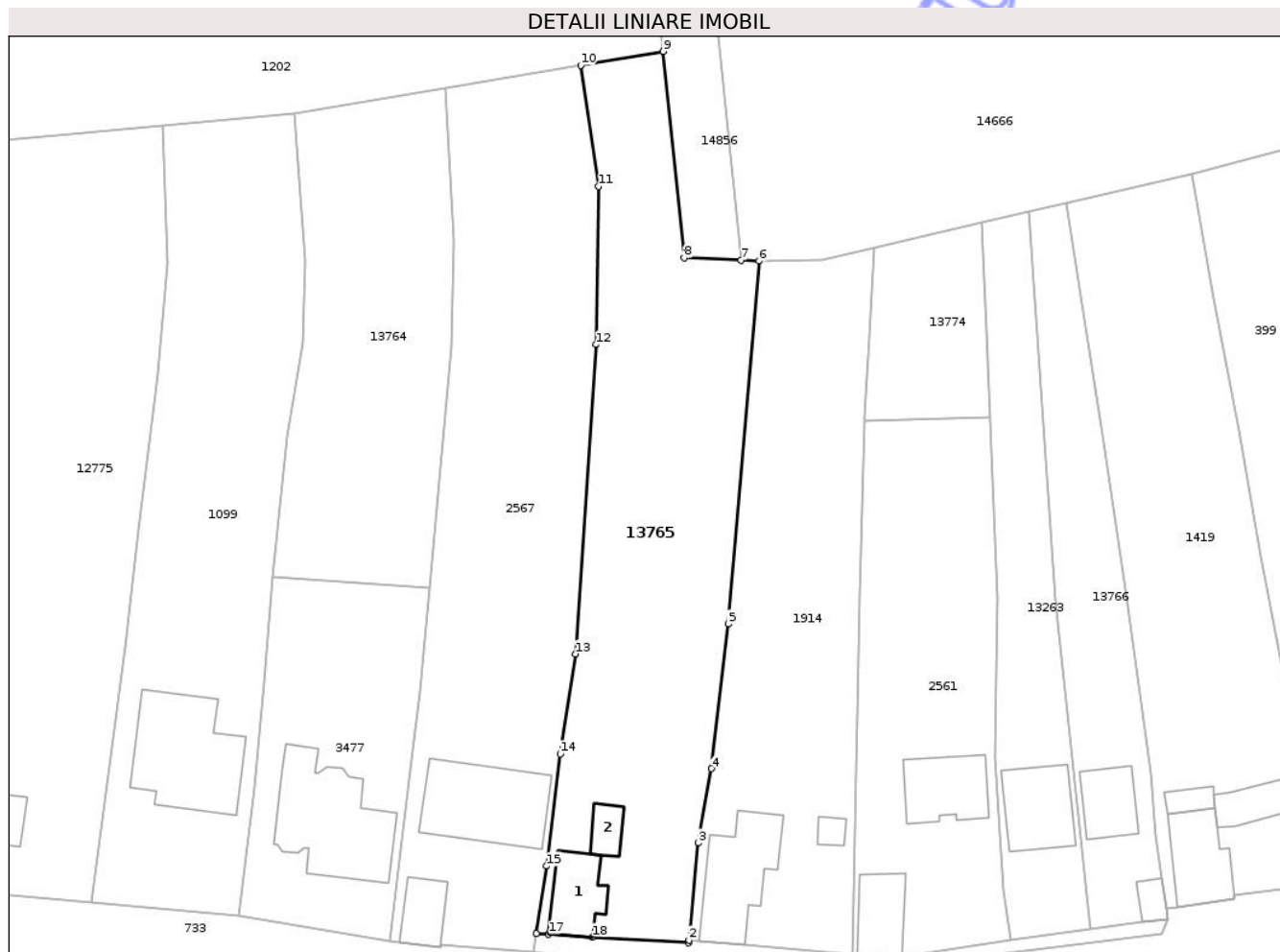
Inscrieri privind dezmembramintele dreptului de proprietate, drepturi reale de garanție și sarcini	Referințe
NU SUNT	

## Anexa Nr. 1 La Partea I

## Teren

Nr cadastral	Suprafața (mp)*	Observații / Referințe
	1.789	

\* Suprafața este determinată în planul de proiecție Stereo 70.



## Date referitoare la teren

Crt	Categorie folosință	Intra vilan	Suprafața (mp)	Tarla	Parcelă	Nr. topo	Observații / Referințe
1	curți constructii	DA	519	-	-	-	
2	arabil	DA	229	-	-	-	
3	faneata	NU	597	-	-	-	
4	arabil	NU	444	-	-	-	

## Date referitoare la construcții

Crt	Număr	Destinație construcție	Supraf. (mp)	Situație juridică	Observații / Referințe
A1.1	0	construcții de locuințe	59	Cu acte	Nr. niveluri:1; S. construita la sol:59 mp;
A1.2	0	construcții anexa	22	Cu acte	Nr. niveluri:1; S. construita la sol:22 mp;

## Lungime Segmente

1) Valorile lungimilor segmentelor sunt obținute din proiecție în plan.

Punct început	X / Y	Punct sfârșit	X / Y	Lungime segment (** (m))
1	470.774,123 558.385,786	2	470.774,153 558.386,093	0.308

Punct început	X / Y	Punct sfârșit	X / Y	Lungime segment (** (m)
2	470.774,153 558.386,093	3	470.775,32 558.397,944	11.908
3	470.775,32 558.397,944	4	470.776,878 558.407,02	9.209
4	470.776,878 558.407,02	5	470.778,941 558.424,652	17.752
5	470.778,941 558.424,652	6	470.782,702 558.468,886	44.394
6	470.782,702 558.468,886	7	470.780,533 558.468,977	2.171
7	470.780,533 558.468,977	8	470.773,602 558.469,267	6.937
8	470.773,602 558.469,267	9	470.771,045 558.494,434	25.297
9	470.771,045 558.494,434	10	470.760,952 558.492,744	10.234
10	470.760,952 558.492,744	11	470.763,091 558.477,966	14.932
11	470.763,091 558.477,966	12	470.762,798 558.458,709	19.259
12	470.762,798 558.458,709	13	470.760,332 558.421,002	37.788
13	470.760,332 558.421,002	14	470.758,452 558.408,807	12.339
14	470.758,452 558.408,807	15	470.756,776 558.395,14	13.769
15	470.756,776 558.395,14	16	470.755,565 558.386,905	8.324
16	470.755,565 558.386,905	17	470.757,033 558.386,817	1.471
17	470.757,033 558.386,817	18	470.762,413 558.386,492	5.39
18	470.762,413 558.386,492	1	470.774,123 558.385,786	11.731

\*\* Lungimile segmentelor sunt determinate în planul de proiecție Stereo 70 și sunt rotunjite la 1 milimetru.

\*\*\* Distanța dintre puncte este formată din segmente cumulate ce sunt mai mici decât valoarea 1 milimetru.



**DATE DESPRE IMOBILUL NR. 13768**

Oficiul de Cadastru și Publicitate Imobiliară MUREȘ  
Biroul de Cadastru și Publicitate Imobiliară Târgu Mureș

**A. Partea I. Descrierea imobilului**

TEREN Intravilan

Adresa: Loc. Corunca, Jud. Mureș

Nr. Crt	Nr cadastral Nr. topografic	Suprafața* (mp)	Observații / Referințe
A1		705	Sector cadastral:2 Teren neimprejmuit;

**B. Partea II. Proprietari și acte**

Inscrieri privitoare la dreptul de proprietate și alte drepturi reale	Referințe
/	
Act Administrativ nr. 5765, din 21/06/2023 emis de COMUNA CORUNCA;	
B1	A1
Inscrierea posesiei, drept de PROPRIETATE, dobandit prin Lege, cota actuala 1/1, cota initiala 1/1	
1) POP EUGEN	

**C. Partea III. SARCINI .**

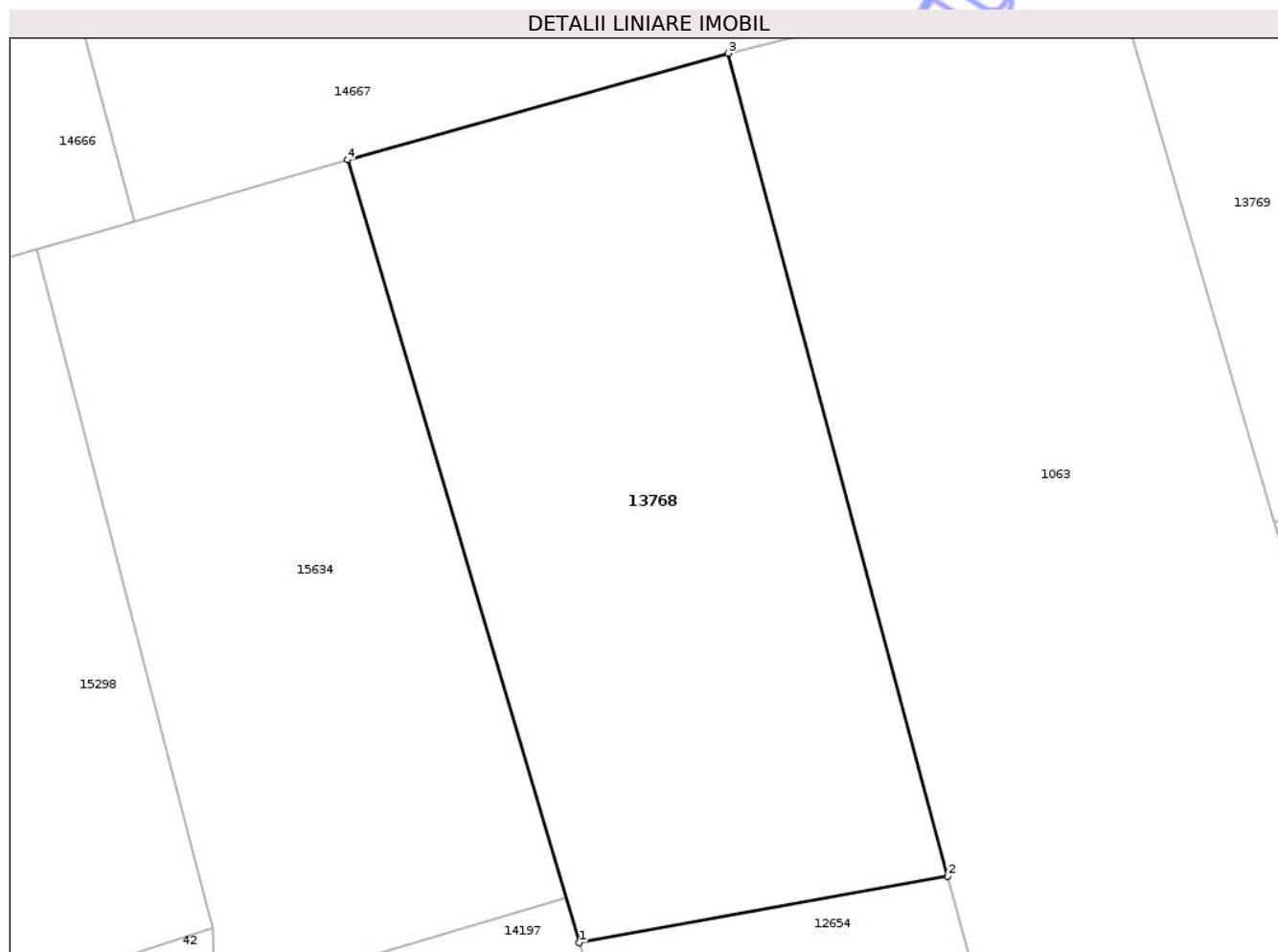
Inscrieri privind dezmembramintele dreptului de proprietate, drepturi reale de garanție și sarcini	Referințe
NU SUNT	

## Anexa Nr. 1 La Partea I

## Teren

Nr cadastral	Suprafața (mp)*	Observații / Referințe
	705	

\* Suprafața este determinată în planul de proiecție Stereo 70.



## Date referitoare la teren

Crt	Categorie folosință	Intra vilan	Suprafața (mp)	Tarla	Parcelă	Nr. topo	Observații / Referințe
1	faneata	DA	705	-	-	-	

## Lungime Segmente

1) Valorile lungimilor segmentelor sunt obținute din proiecție în plan.

Punct început	X / Y	Punct sfârșit	X / Y	Lungime segment (** (m)
1	470.907,588 558.460,18	2	470.924,89 558.463,313	17.583
2	470.924,89 558.463,313	3	470.914,572 558.501,912	39.954
3	470.914,572 558.501,912	4	470.896,711 558.496,915	18.547
4	470.896,711 558.496,915	1	470.907,588 558.460,18	38.311

\*\* Lungimile segmentelor sunt determinate în planul de proiecție Stereo 70 și sunt rotunjite la 1 milimetru.

\*\*\* Distanţa dintre puncte este formată din segmente cumulate ce sunt mai mici decât valoarea 1 milimetru.

Neutilizabil în Circuitul  
Civil



**DATE DESPRE IMOBILUL NR. 13772**

Oficiul de Cadastru și Publicitate Imobiliară MUREȘ  
Biroul de Cadastru și Publicitate Imobiliară Târgu Mureș

**A. Partea I. Descrierea imobilului**

TEREN Intravilan

Nr. CF vechi:318/Corunca

Nr. topografic:168;169

Adresa: Loc. Corunca, Str De Sus, Nr. 52, Jud. Mureș

Nr. Crt	Nr cadastral Nr. topografic	Suprafața* (mp)	Observații / Referințe
A1		657	Sector cadastral:4 Teren imprejmuit;

**Construcții**

Crt	Nr cadastral Nr. topografic	Adresa	Observații / Referințe
A1.1	0	Loc. Corunca, Str De Sus, Nr. 52, Jud. Mureș	Nr. niveluri:2; S. construita la sol:117 mp;
A1.2	0	Loc. Corunca, Str De Sus, Nr. 52, Jud. Mureș	Nr. niveluri:1; S. construita la sol:39 mp;
A1.3	0	Loc. Corunca, Str De Sus, Nr. 52, Jud. Mureș	Nr. niveluri:1; S. construita la sol:13 mp;

**B. Partea II. Proprietari și acte**

Inscrieri privitoare la dreptul de proprietate și alte drepturi reale	Referințe	
/		
Act Notarial nr. 5994, din 12/06/1986 emis de NOTARIATUL DE STAT JUD. MURES;		
B1	Intabulare, drept de PROPRIETATE, dobandit prin Conventie, cota actuala 250/657, cota initiala 250/657 1) STATUL ROMAN, CIF:999999999999	A1
B2	Intabulare, drept de PROPRIETATE, dobandit prin Conventie, cota actuala 1/1, cota initiala 1/1 1) CSIKI TIBERIU, cas. cu 2) CSIKI MAGDALENA, bun comun	A1.1, A1.2, A1.3
Act Administrativ nr. 5765, din 21/06/2023 emis de COMUNA CORUNCA;		
B3	Inscrierea posesiei, drept de PROPRIETATE, dobandit prin Lege, cota actuala 407/657, cota initiala 407/657 1) CSIKI TIBERIU 2) CSIKI MAGDALENA	A1

**C. Partea III. SARCINI**

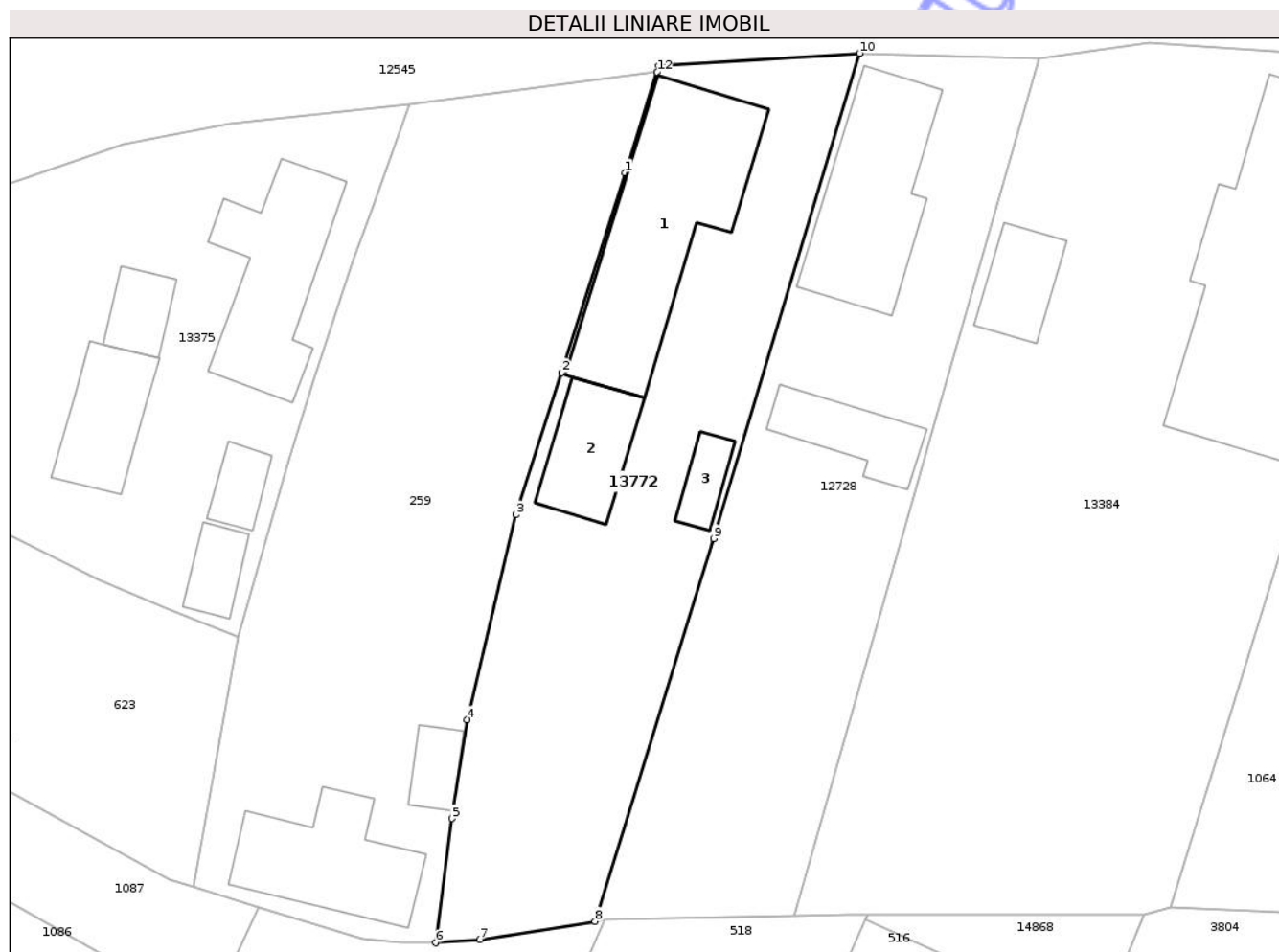
Inscrieri privind dezmembramintele dreptului de proprietate, drepturi reale de garanție și sarcini	Referințe	
/		
Act Notarial nr. 5994, din 12/06/1986 emis de NOTARIATUL DE STAT JUD. MURES;		
C1	Intabulare, drept de FOLOSINTA 1) CSIKI TIBERIU, cas. cu 2) CSIKI MAGDALENA, bun comun OBSERVATII: asupra suprafetei de 250 mp de sub A1	A1

## Anexa Nr. 1 La Partea I

## Teren

Nr cadastral	Suprafața (mp)*	Observații / Referințe
	657	

\* Suprafața este determinată în planul de proiecție Stereo 70.



## Date referitoare la teren

Crt	Categorie folosință	Intra vilan	Suprafața (mp)	Tarla	Parcelă	Nr. topo	Observații / Referințe
1	curți constructii	DA	400	-	-	168;169	
2	arabil	DA	257	-	-	-	

## Date referitoare la construcții

Crt	Număr	Destinație construcție	Supraf. (mp)	Situație juridică	Observații / Referințe
A1.1	0	construcții de locuințe	117	Cu acte	Nr. niveluri:2; S. construita la sol:117 mp;
A1.2	0	construcții anexa	39	Cu acte	Nr. niveluri:1; S. construita la sol:39 mp;
A1.3	0	construcții anexa	13	Cu acte	Nr. niveluri:1; S. construita la sol:13 mp;

## Lungime Segmente

1) Valorile lungimilor segmentelor sunt obținute din proiecție în plan.

Punct început	X / Y	Punct sfârșit	X / Y	Lungime segment (** (m)
1	471.306,573 558.078,725	2	471.302,61 558.066,27	13.07

Punct început	X / Y	Punct sfârșit	X / Y	Lungime segment (** (m)
2	471.302,61 558.066,27	3	471.299,74 558.057,39	9.332
3	471.299,74 558.057,39	4	471.296,71 558.044,62	13.125
4	471.296,71 558.044,62	5	471.295,75 558.038,45	6.244
5	471.295,75 558.038,45	6	471.294,758 558.030,703	7.81
6	471.294,758 558.030,703	7	471.297,5 558.030,9	2.749
7	471.297,5 558.030,9	8	471.304,689 558.032,034	7.278
8	471.304,689 558.032,034	9	471.312,083 558.055,911	24.996
9	471.312,083 558.055,911	10	471.321,188 558.086,177	31.606
10	471.321,188 558.086,177	11	471.308,67 558.085,37	12.544
11	471.308,67 558.085,37	12	471.308,57 558.085,0	0.383
12	471.308,57 558.085,0	1	471.306,573 558.078,725	6.585

\*\* Lungimile segmentelor sunt determinate în planul de proiecție Stereo 70 și sunt rotunjite la 1 milimetru.

\*\*\* Distanța dintre puncte este formată din segmente cumulate ce sunt mai mici decât valoarea 1 milimetru.



**DATE DESPRE IMOBILUL NR. 13776**

Oficiul de Cadastru și Publicitate Imobiliară MUREȘ  
Biroul de Cadastru și Publicitate Imobiliară Târgu Mureș

**A. Partea I. Descrierea imobilului**

TEREN Intravilan

Adresa: Loc. Corunca, Str Noua, Jud. Mureș

Nr. Crt	Nr cadastral Nr. topografic	Suprafața* (mp)	Observații / Referințe
A1		368	Sector cadastral:4 Teren împrejmuit;

**Construcții**

Crt	Nr cadastral Nr. topografic	Adresa	Observații / Referințe
A1.1	0	Loc. Corunca, Str Noua, Jud. Mureș	Nr. niveluri:1; S. construita la sol:64 mp;

**B. Partea II. Proprietari și acte**

Inscrieri privitoare la dreptul de proprietate și alte drepturi reale		Referințe
/		
Act Administrativ nr. 5765, din 21/06/2023 emis de PRIMARIA CORUNCA;		
B1	Inscrierea posesiei, drept de PROPRIETATE, dobandit prin Lege, cota actuala 1/1, cota initiala 1/1 1) RETESI JOZSEF	A1
B2	Intabulare, drept de PROPRIETATE, dobandit prin Lege, cota actuala 1/1, cota initiala 1/1 1) RETESI JOZSEF	A1.1

**C. Partea III. SARCINI .**

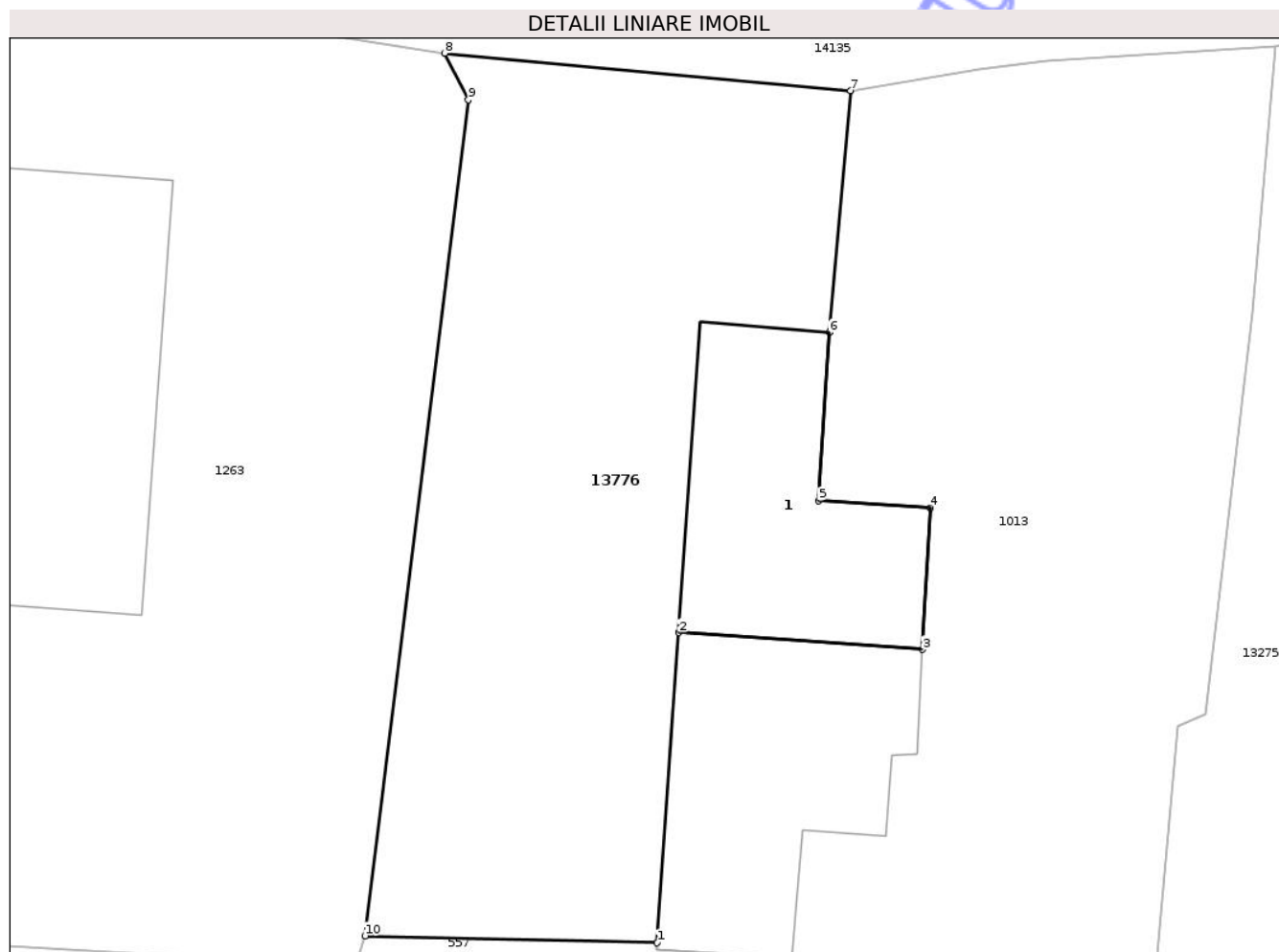
Inscrieri privind dezmembramintele dreptului de proprietate, drepturi reale de garanție și sarcini	Referințe
NU SUNT	

## Anexa Nr. 1 La Partea I

## Teren

Nr cadastral	Suprafața (mp)*	Observații / Referințe
	368	

\* Suprafața este determinată în planul de proiecție Stereo 70.



## Date referitoare la teren

Crt	Categorie folosință	Intravilan	Suprafața (mp)	Tarla	Parcelă	Nr. topo	Observații / Referințe
1	curți construcții	DA	268	-	-	-	
2	arabil	DA	100	-	-	-	

## Date referitoare la construcții

Crt	Număr	Destinație construcție	Supraf. (mp)	Situație juridică	Observații / Referințe
A1.1	0	construcții de locuințe	64	Cu acte	Nr. niveluri:1; S. construita la sol:64 mp;

## Lungime Segmente

1) Valorile lungimilor segmentelor sunt obținute din proiecție în plan.

Punct început	X / Y	Punct sfârșit	X / Y	Lungime segment (** (m)
1	470.666,019 557.748,697	2	470.666,752 557.759,151	10.48
2	470.666,752 557.759,151	3	470.674,962 557.758,579	8.23
3	470.674,962 557.758,579	4	470.675,226 557.763,351	4.779

Punct început	X / Y	Punct sfârșit	X / Y	Lungime segment (** (m)
4	470.675,226 557.763,351	5	470.671,464 557.763,592	3.77
5	470.671,464 557.763,592	6	470.671,827 557.769,265	5.685
6	470.671,827 557.769,265	7	470.672,539 557.777,408	8.174
7	470.672,539 557.777,408	8	470.658,85 557.778,665	13.747
8	470.658,85 557.778,665	9	470.659,652 557.777,104	1.755
9	470.659,652 557.777,104	10	470.656,17 557.748,932	28.386
10	470.656,17 557.748,932	1	470.666,019 557.748,697	9.852

\*\* Lungimile segmentelor sunt determinate în planul de proiecție Stereo 70 și sunt rotunjite la 1 milimetru.

\*\*\* Distanța dintre puncte este formată din segmente cumulate ce sunt mai mici decât valoarea 1 milimetru.



**DATE DESPRE IMOBILUL NR. 13777**

Oficiul de Cadastru și Publicitate Imobiliară MUREȘ  
Biroul de Cadastru și Publicitate Imobiliară Târgu Mureș

**A. Partea I. Descrierea imobilului**

TEREN Intravilan

Adresa: Loc. Corunca, Str Noua, Nr. 19, Jud. Mureș

Nr. Crt	Nr cadastral Nr. topografic	Suprafața* (mp)	Observații / Referințe
A1		726	Sector cadastral:4 Teren împrejmuit;

**Construcții**

Crt	Nr cadastral Nr. topografic	Adresa	Observații / Referințe
A1.1	0	Loc. Corunca, Str Noua, Nr. 19, Jud. Mureș	Nr. niveluri:1; S. construita la sol:48 mp;

**B. Partea II. Proprietari și acte**

Inscrieri privitoare la dreptul de proprietate și alte drepturi reale		Referințe
/		
Act Administrativ nr. 5765, din 21/06/2023 emis de COMUNA CORUNCA;		
B1	Inscrierea posesiei, drept de PROPRIETATE, dobandit prin Lege, cota actuala 1/1, cota initiala 1/1 1) CZUCZUSI ROZALIA	A1
B2	Intabulare, drept de PROPRIETATE, dobandit prin Lege, cota actuala 1/1, cota initiala 1/1 1) CZUCZUSI ROZALIA	A1.1

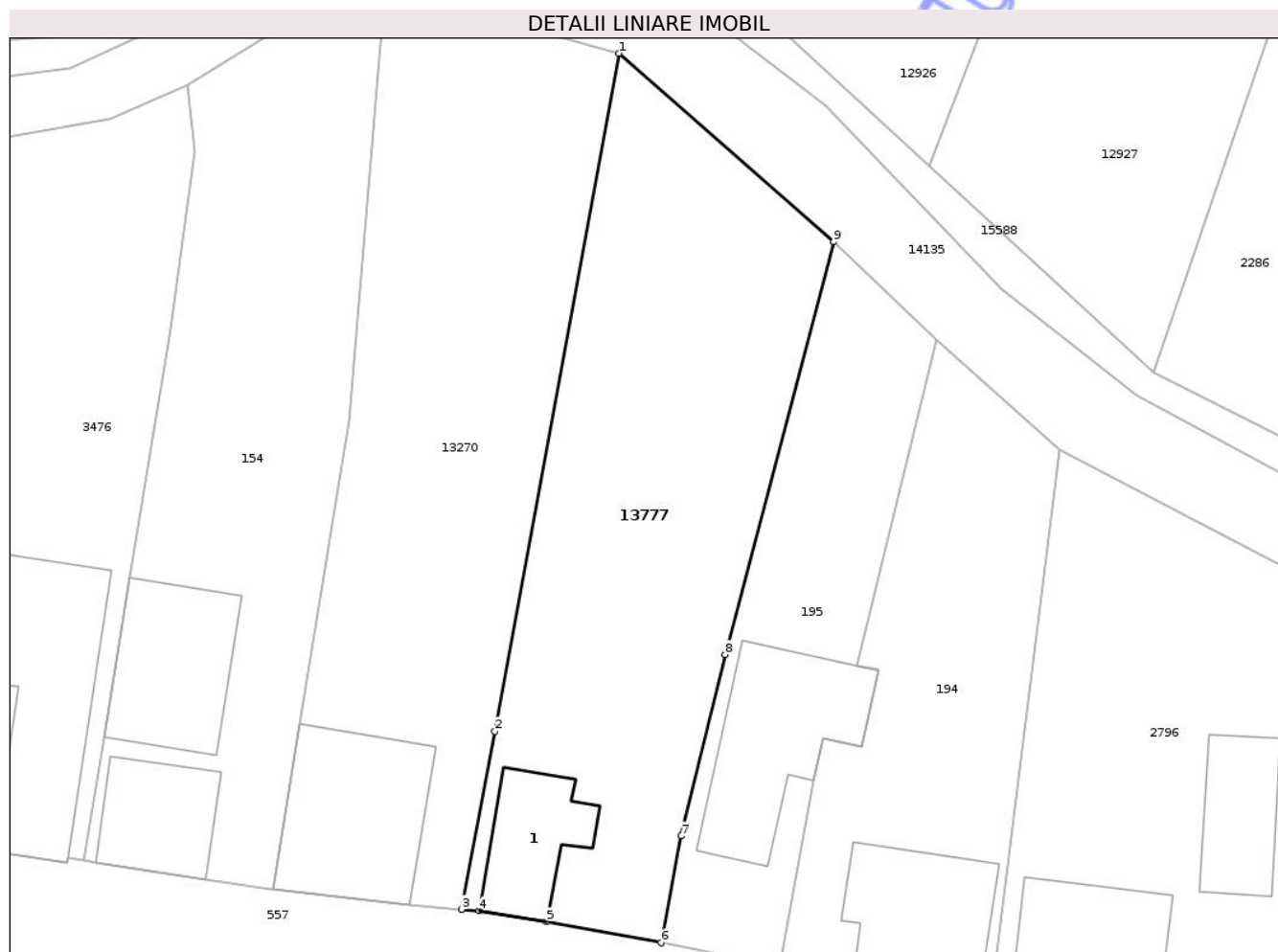
**C. Partea III. SARCINI .**

Inscrieri privind dezmembramintele dreptului de proprietate, drepturi reale de garanție și sarcini	Referințe
NU SUNT	

**Teren**

Nr cadastral	Suprafața (mp)*	Observații / Referințe
	726	

\* Suprafața este determinată în planul de proiecție Stereo 70.



**Date referitoare la teren**

Crt	Categorie folosință	Intra vilan	Suprafața (mp)	Tarla	Parcelă	Nr. topo	Observații / Referințe
1	curti constructii	DA	170	-	-	-	
2	arabil	DA	556	-	-	-	

**Date referitoare la construcții**

Crt	Număr	Destinație construcție	Supraf. (mp)	Situație juridică	Observații / Referințe
A1.1	0	construcții de locuințe	48	Cu acte	Nr. niveluri:1; S. construita la sol:48 mp;

**Lungime Segmente**

1) Valorile lungimilor segmentelor sunt obținute din proiecție în plan.

Punct început	X / Y	Punct sfârșit	X / Y	Lungime segment (** (m)
1	470.768,74 557.792,35	2	470.760,773 557.748,819	44.254
2	470.760,773 557.748,819	3	470.758,648 557.737,395	11.62
3	470.758,648 557.737,395	4	470.759,761 557.737,305	1.117

Punct început	X / Y	Punct sfârșit	X / Y	Lungime segment (** (m)
4	470.759,761 557.737,305	5	470.764,085 557.736,63	4.376
5	470.764,085 557.736,63	6	470.771,442 557.735,249	7.485
6	470.771,442 557.735,249	7	470.772,729 557.742,099	6.97
7	470.772,729 557.742,099	8	470.775,566 557.753,747	11.989
8	470.775,566 557.753,747	9	470.782,524 557.780,25	27.401
9	470.782,524 557.780,25	1	470.768,74 557.792,35	18.341

\*\* Lungimile segmentelor sunt determinate în planul de proiecție Stereo 70 și sunt rotunjite la 1 milimetru.

\*\*\* Distanța dintre puncte este formată din segmente cumulate ce sunt mai mici decât valoarea 1 milimetru.

Neutilizabil în Circuitul Civil



**DATE DESPRE IMOBILUL NR. 13004**

Oficiul de Cadastru și Publicitate Imobiliară MUREȘ  
 Biroul de Cadastru și Publicitate Imobiliară Târgu Mureș

**A. Partea I. Descrierea imobilului**

TEREN Intravilan

Adresa: Loc. Corunca, Jud. Mureș

Nr. Crt	Nr cadastral Nr. topografic	Suprafața* (mp)	Observații / Referințe
A1	55514	258	Sector cadastral:7 Teren împrejmuit;

**B. Partea II. Proprietari și acte**

Inscrieri privitoare la dreptul de proprietate și alte drepturi reale	Referințe
<b>2638 / 14/01/2021</b>	
Act Notarial nr. 50, din 13/01/2021 emis de NP Dobre Iuliana Felicia;	
B1	A1
Intabulare, drept de PROPRIETATE, dobandit prin Conventie, cota actuala 1/1, cota initiala 1/1	
1) OLTEAN VIOREL-FLORIN, si sotia	
2) OLTEAN ALEXANDRA, (bun comun)	

**C. Partea III. SARCINI .**

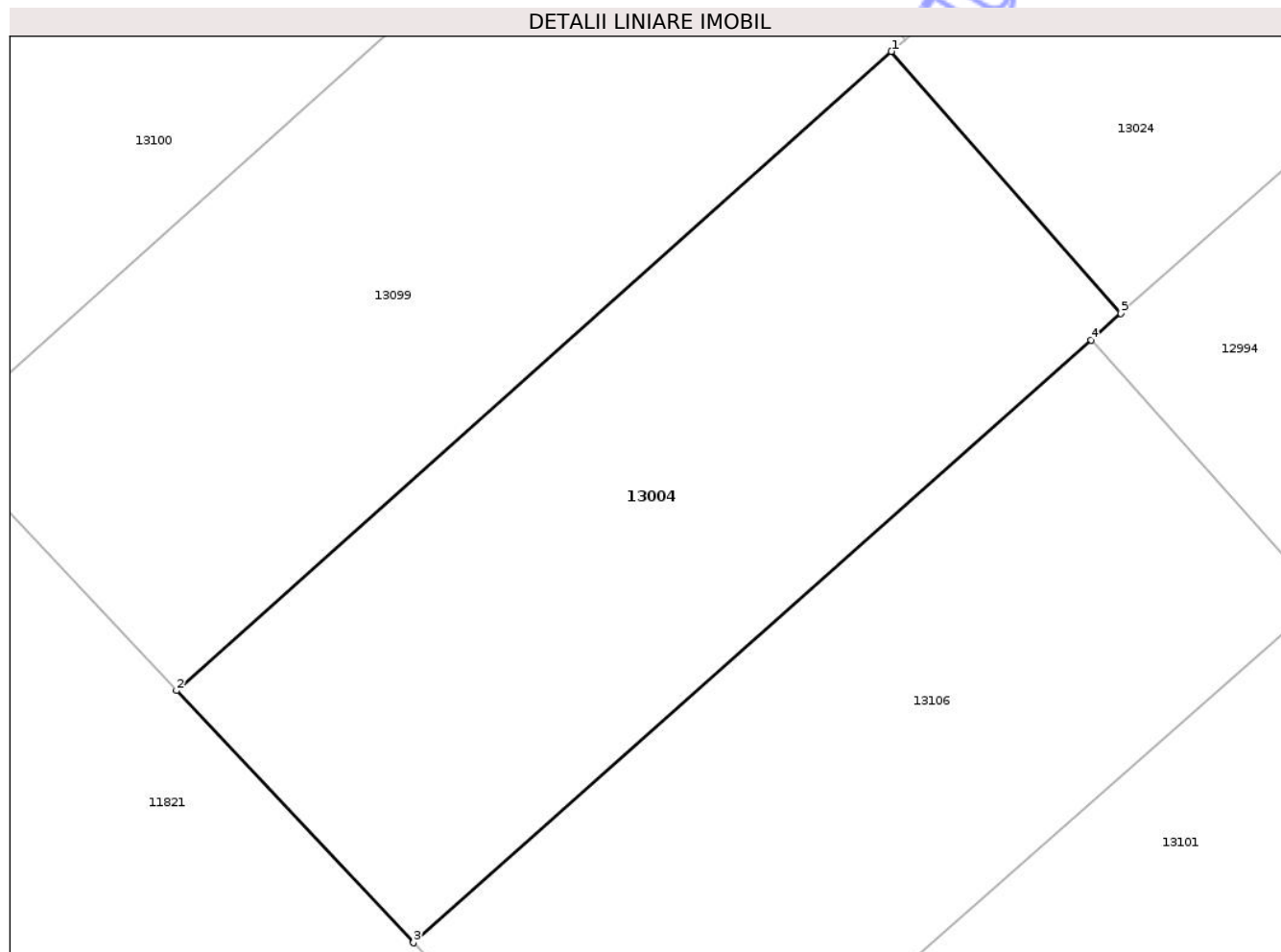
Inscrieri privind dezmembramintele dreptului de proprietate, drepturi reale de garanție și sarcini	Referințe
NU SUNT	

## Anexa Nr. 1 La Partea I

## Teren

Nr cadastral	Suprafața (mp)*	Observații / Referințe
55514	258	

\* Suprafața este determinată în planul de proiecție Stereo 70.



## Date referitoare la teren

Crt	Categorie folosință	Intravilan	Suprafața (mp)	Tarla	Parcelă	Nr. topo	Observații / Referințe
1	arabil	DA	258	-	-	-	

## Lungime Segmente

1) Valorile lungimilor segmentelor sunt obținute din proiecție în plan.

Punct început	X / Y	Punct sfârșit	X / Y	Lungime segment (** (m)
1	470.612,746 556.433,273	2	470.592,782 556.415,449	26.763
2	470.592,782 556.415,449	3	470.599,402 556.408,418	9.657
3	470.599,402 556.408,418	4	470.618,318 556.425,22	25.301
4	470.618,318 556.425,22	5	470.619,155 556.425,962	1.119
5	470.619,155 556.425,962	1	470.612,746 556.433,273	9.722

\*\* Lungimile segmentelor sunt determinate în planul de proiecție Stereo 70 și sunt rotunjite la 1 milimetru.

\*\*\* Distanța dintre puncte este formată din segmente cumulate ce sunt mai mici decât valoarea 1 milimetru.

Neutilizabil în Circuitul  
Civil



**DATE DESPRE IMOBILUL NR. 13007**

Oficiul de Cadastru și Publicitate Imobiliară MUREȘ  
Biroul de Cadastru și Publicitate Imobiliară Târgu Mureș

**A. Partea I. Descrierea imobilului**

TEREN Intravilan

Adresa: Loc. Corunca, Jud. Mureș

Nr. Crt	Nr cadastral Nr. topografic	Suprafața* (mp)	Observații / Referințe
A1	55511	299	Sector cadastral:7 Teren împrejmuit;

**B. Partea II. Proprietari și acte**

Inscrieri privitoare la dreptul de proprietate și alte drepturi reale	Referințe
<b>73120 / 07/10/2020</b>	
Act Notarial nr. 1102, din 06/10/2020 emis de NP Dobre Iuliana Felicia;	
B1	A1
Intabulare, drept de PROPRIETATE, dobandit prin Conventie, cota actuala 1/1, cota initiala 1/1	
1) SEPLECAN SILVIU-CALIN, si sotia	
2) SEPLECAN ANITA, (bun comun)	

**C. Partea III. SARCINI .**

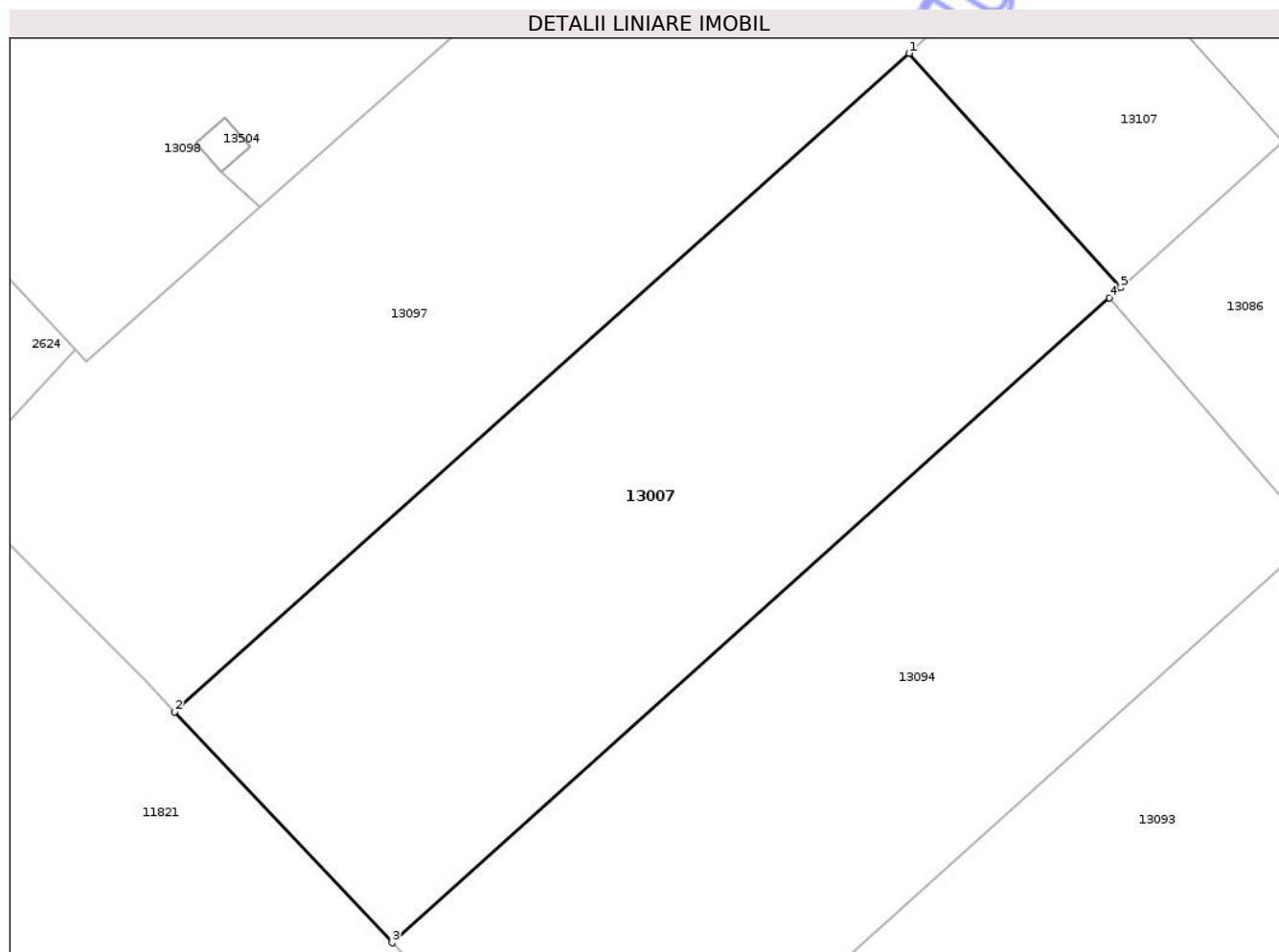
Inscrieri privind dezmembramintele dreptului de proprietate, drepturi reale de garanție și sarcini	Referințe
NU SUNT	

## Anexa Nr. 1 La Partea I

## Teren

Nr cadastral	Suprafața (mp)*	Observații / Referințe
55511	299	

\* Suprafața este determinată în planul de proiecție Stereo 70.



## Date referitoare la teren

Crt	Categorie folosință	Intra vilan	Suprafața (mp)	Tarla	Parcelă	Nr. topo	Observații / Referințe
1	arabil	DA	299	-	-	-	

## Lungime Segmente

1) Valorile lungimilor segmentelor sunt obținute din proiecție în plan.

Punct început	X / Y	Punct sfârșit	X / Y	Lungime segment (** (m)
1	470.582,059 556.471,412	2	470.559,297 556.451,013	30.565
2	470.559,297 556.451,013	3	470.566,033 556.443,859	9.826
3	470.566,033 556.443,859	4	470.588,274 556.463,839	29.898
4	470.588,274 556.463,839	5	470.588,616 556.464,147	0.46
5	470.588,616 556.464,147	1	470.582,059 556.471,412	9.786

\*\* Lungimile segmentelor sunt determinate în planul de proiecție Stereo 70 și sunt rotunjite la 1 milimetru.

\*\*\* Distanța dintre puncte este formată din segmente cumulate ce sunt mai mici decât valoarea 1 milimetru.

Neutilizabil în Circuitul  
Civil



**DATE DESPRE IMOBILUL NR. 13009**

Oficiul de Cadastru și Publicitate Imobiliară MUREȘ  
Biroul de Cadastru și Publicitate Imobiliară Târgu Mureș

**A. Partea I. Descrierea imobilului**

TEREN Intravilan

Adresa: Loc. Corunca, Jud. Mureș

Nr. Crt	Nr cadastral Nr. topografic	Suprafața* (mp)	Observații / Referințe
A1	55509	691	Sector cadastral:5 Teren neimprejmuit;

**B. Partea II. Proprietari și acte**

Inscrieri privitoare la dreptul de proprietate și alte drepturi reale		Referințe
<b>76300 / 19/10/2020</b>		
Act Notarial nr. 1869, din 19/10/2020 emis de NP Danci Baziotis Petru Pavel;		
B1	Intabulare, drept de PROPRIETATE, dobandit prin Lege, cota actuala 1/1, cota initiala 1/1	A1
1) <b>PROPRIETAR NEIDENTIFICAT</b> , CIF:9999999999999, imobil aflat sub incidenta prevederilor art. 889 Cod Civil		

**C. Partea III. SARCINI**

Inscrieri privind dezmembramintele dreptului de proprietate, drepturi reale de garanție și sarcini		Referințe
<b>70387 / 29/09/2020</b>		
Act Notarial nr. 664, din 28/04/2020 emis de N.P. Danci Baziotis Petru Pavel;		
C1	Se noteaza modificarea, prin acordul partilor, a limitelor legale in interes privat, conform contractului de uz si servitute autentificat cu nr. 664/2020	A1
1) <b>SOCIETATEA DE DISTRIBUTIE A ENERGIEI ELECTRICE TRANSILVANIA SUD SA</b> , CIF:14493260		

## Anexa Nr. 1 La Partea I

## Teren

Nr cadastral	Suprafața (mp)*	Observații / Referințe
55509	691	

\* Suprafața este determinată în planul de proiecție Stereo 70.



## Date referitoare la teren

Crt	Categorie folosință	Intra vilan	Suprafața (mp)	Tarla	Parcelă	Nr. topo	Observații / Referințe
1	drum	DA	691	-	-	-	

## Lungime Segmente

1) Valorile lungimilor segmentelor sunt obținute din proiecție în plan.

Punct început	X / Y	Punct sfârșit	X / Y	Lungime segment (** (m)
1	470.411,873 557.614,846	2	470.409,798 557.609,439	5.791
3	470.409,788 557.606,14	4	470.409,764 557.598,669	7.471
5	470.409,796 557.591,98	6	470.409,824 557.586,108	5.872
7	470.409,828 557.585,298	8	470.410,922 557.580,566	4.857
9	470.413,18 557.574,995	10	470.415,719 557.568,731	6.759

Punct început	X / Y	Punct sfârșit	X / Y	Lungime segment (** (m)
2	470.409,798 557.609,439	3	470.409,788 557.606,14	3.299
4	470.409,764 557.598,669	5	470.409,796 557.591,98	6.689
6	470.409,824 557.586,108	7	470.409,828 557.585,298	0.81
8	470.410,922 557.580,566	9	470.413,18 557.574,995	6.011
10	470.415,719 557.568,731	11	470.427,279 557.549,85	22.139

Punct început	X / Y	Punct sfârșit	X / Y	Lungime segment (** (m))
11	470.427,279 557.549,85	12	470.428,942 557.547,133	3.186
13	470.438,395 557.536,697	14	470.440,715 557.534,68	3.074
15	470.447,964 557.528,378	16	470.450,411 557.526,25	3.243
17	470.454,355 557.523,138	18	470.470,262 557.514,512	18.095
19	470.475,919 557.510,924	20	470.475,885 557.511,908	0.985
21	470.469,394 557.517,275	22	470.458,045 557.526,66	14.727
23	470.443,555 557.540,098	24	470.433,774 557.550,732	14.448
25	470.421,059 557.571,499	26	470.415,826 557.585,741	15.173
27	470.415,741 557.603,379	28	470.417,32 557.613,128	9.876
29	470.412,592 557.614,487	1	470.411,873 557.614,846	0.804

Punct început	X / Y	Punct sfârșit	X / Y	Lungime segment (** (m))
12	470.428,942 557.547,133	13	470.438,395 557.536,697	14.081
14	470.440,715 557.534,68	15	470.447,964 557.528,378	9.605
16	470.450,411 557.526,25	17	470.454,355 557.523,138	5.024
18	470.470,262 557.514,512	19	470.475,919 557.510,924	6.699
20	470.475,885 557.511,908	21	470.469,394 557.517,275	8.422
22	470.458,045 557.526,66	23	470.443,555 557.540,098	19.762
24	470.433,774 557.550,732	25	470.421,059 557.571,499	24.35
26	470.415,826 557.585,741	27	470.415,741 557.603,379	17.638
28	470.417,32 557.613,128	29	470.412,592 557.614,487	4.919

\*\* Lungimile segmentelor sunt determinate în planul de proiecție Stereo 70 și sunt rotunjite la 1 milimetru.

\*\*\* Distanța dintre puncte este formată din segmente cumulate ce sunt mai mici decât valoarea 1 milimetru.



**DATE DESPRE IMOBILUL NR. 13051**

Oficiul de Cadastru și Publicitate Imobiliară MUREȘ  
Biroul de Cadastru și Publicitate Imobiliară Târgu Mureș

**A. Partea I. Descrierea imobilului**

TEREN Intravilan

Adresa: Loc. Corunca, Str. Garoafei, Nr. 18, Jud. Mureș

Nr. Crt.	Nr. cadastral Nr. topografic	Suprafața* (mp)	Observații / Referințe
A1	55453	558	Sector cadastral:1 Teren neimprejmuit;

**B. Partea II. Proprietari și acte**

Inscrieri privitoare la dreptul de proprietate și alte drepturi reale		Referințe
<b>66319 / 17/09/2020</b>		
Act Notarial nr. 414, din 17/09/2020 emis de N.P. Nyaradi Daniela;		
B1	Intabulare, drept de PROPRIETATE, dobandit prin Conventie, cota actuala 1/1, cota initiala 1/1 1) CONS BUILDING A-Z SRL, CIF:38214931, (bun social)	A1
B2	Se noteaza beneficiul DREPTULUI DE TRECERE cu piciorul si autovehiculul asupra imobilului inscris in CFE 55442 Corunca	A1
B3	Se noteaza beneficiul DREPTULUI DE TRECERE cu piciorul si autovehiculul asupra imobilului inscris in CFE 55472 Corunca	A1
B4	Se noteaza beneficiul DREPTULUI DE TRECERE cu piciorul si autovehiculul asupra imobilului inscris in CFE 55473 Corunca	A1
B5	Se noteaza beneficiul DREPTULUI DE TRECERE cu piciorul si autovehiculul asupra imobilului inscris in CFE 55456 Corunca	A1

**C. Partea III. SARCINI .**

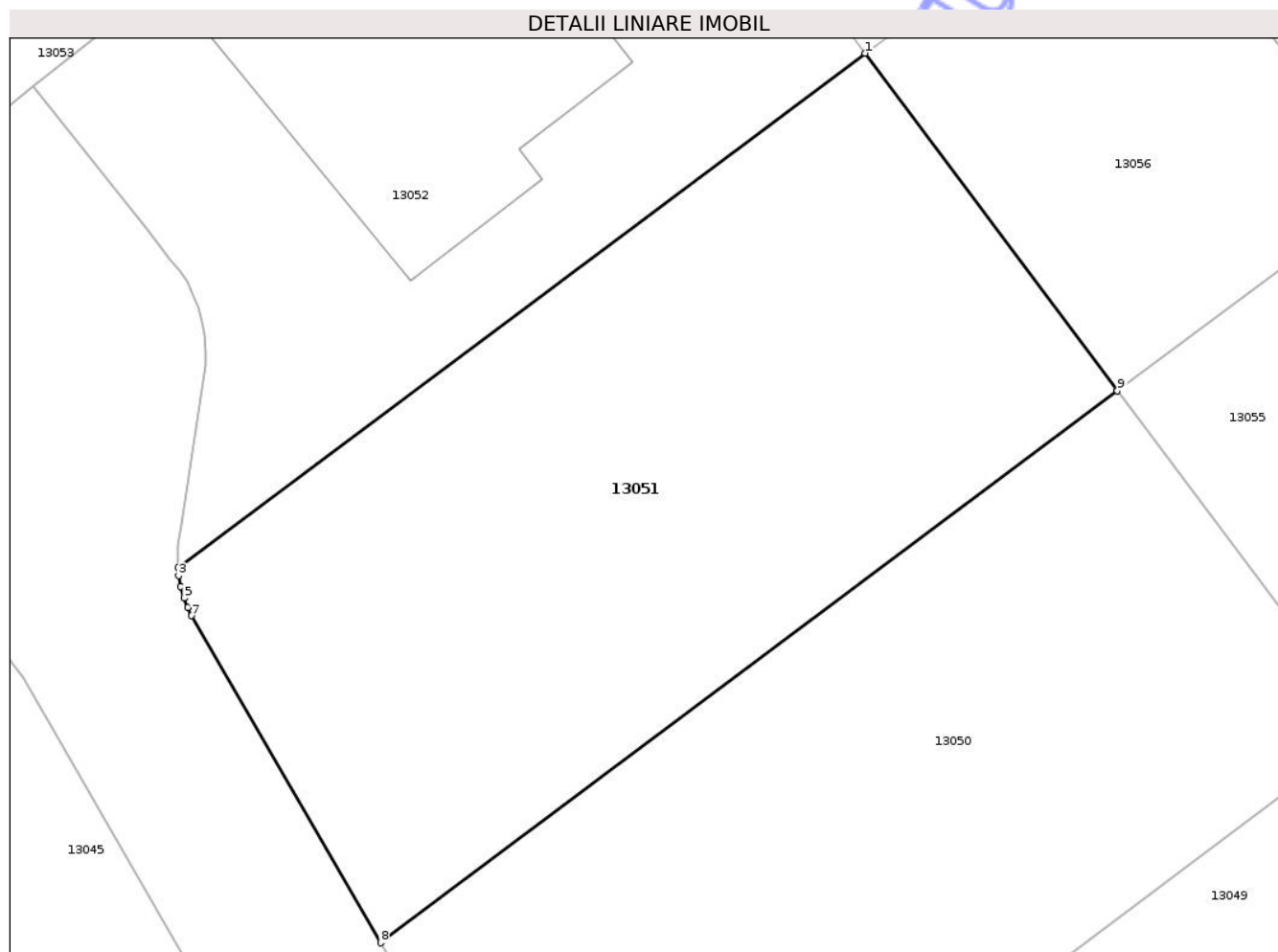
Inscrieri privind dezmembramintele dreptului de proprietate, drepturi reale de garanție și sarcini	Referințe
NU SUNT	

## Anexa Nr. 1 La Partea I

## Teren

Nr cadastral	Suprafața (mp)*	Observații / Referințe
55453	558	

\* Suprafața este determinată în planul de proiecție Stereo 70.



## Date referitoare la teren

Crt	Categorie folosință	Intra vilan	Suprafața (mp)	Tarla	Parcelă	Nr. topo	Observații / Referințe
1	arabil	DA	558	-	-	-	

## Lungime Segmente

1) Valorile lungimilor segmentelor sunt obținute din proiecție în plan.

Punct început	X / Y	Punct sfârșit	X / Y	Lungime segment (** (m)
1	469.813,458 557.681,539	2	469.787,02 557.661,767	33.014
2	469.787,02 557.661,767	3	469.787,045 557.661,456	0.312
3	469.787,045 557.661,456	4	469.787,125 557.661,048	0.416
4	469.787,125 557.661,048	5	469.787,251 557.660,593	0.472
5	469.787,251 557.660,593	6	469.787,401 557.660,237	0.386

Punct început	X / Y	Punct sfârşit	X / Y	Lungime segment (** (m)
6	469.787,401 557.660,237	7	469.787,54 557.659,921	0.345
7	469.787,54 557.659,921	8	469.794,813 557.647,346	14.527
8	469.794,813 557.647,346	9	469.823,16 557.668,565	35.409
9	469.823,16 557.668,565	1	469.813,458 557.681,539	16.2

\*\* Lungimile segmentelor sunt determinate în planul de proiecție Stereo 70 și sunt rotunjite la 1 milimetru.

\*\*\* Distanța dintre puncte este formată din segmente cumulate ce sunt mai mici decât valoarea 1 milimetru.

Neutilizabil în Circuitul Civil



**DATE DESPRE IMOBILUL NR. 13054**

Oficiul de Cadastru și Publicitate Imobiliară MUREȘ  
Biroul de Cadastru și Publicitate Imobiliară Târgu Mureș

**A. Partea I. Descrierea imobilului**

TEREN Intravilan

Adresa: Loc. Corunca, Str. Garoafei, Nr. 12, Jud. Mureș

Nr. Crt	Nr. cadastral Nr. topografic	Suprafața* (mp)	Observații / Referințe
A1	55450	496	Sector cadastral:1 Teren neimprejmuit;

**B. Partea II. Proprietari și acte**

Inscrieri privitoare la dreptul de proprietate și alte drepturi reale		Referințe
<b>55270 / 14/08/2020</b>		
Act Notarial nr. 319, din 13/08/2020 emis de N.P. Nyaradi Daniela;		
B1	Intabulare, drept de PROPRIETATE, dobandit prin Conventie, cota actuala 1/1, cota initiala 1/1 1) <b>LIALEDOR SRL</b> , CIF:37726364, (bun social)	A1
B2	Se noteaza beneficiul DREPTULUI DE TRECERE cu piciorul si autovehiculul asupra imobilului inscris in CFE 55442 Corunca	A1
B3	Se noteaza beneficiul DREPTULUI DE TRECERE cu piciorul si autovehiculul asupra imobilului inscris in CFE 55472 Corunca	A1
B4	Se noteaza beneficiul DREPTULUI DE TRECERE cu piciorul si autovehiculul asupra imobilului inscris in CFE 55473 Corunca	A1
B5	Se noteaza beneficiul DREPTULUI DE TRECERE cu piciorul si autovehiculul asupra imobilului inscris in CFE 55445 Corunca	A1

**C. Partea III. SARCINI .**

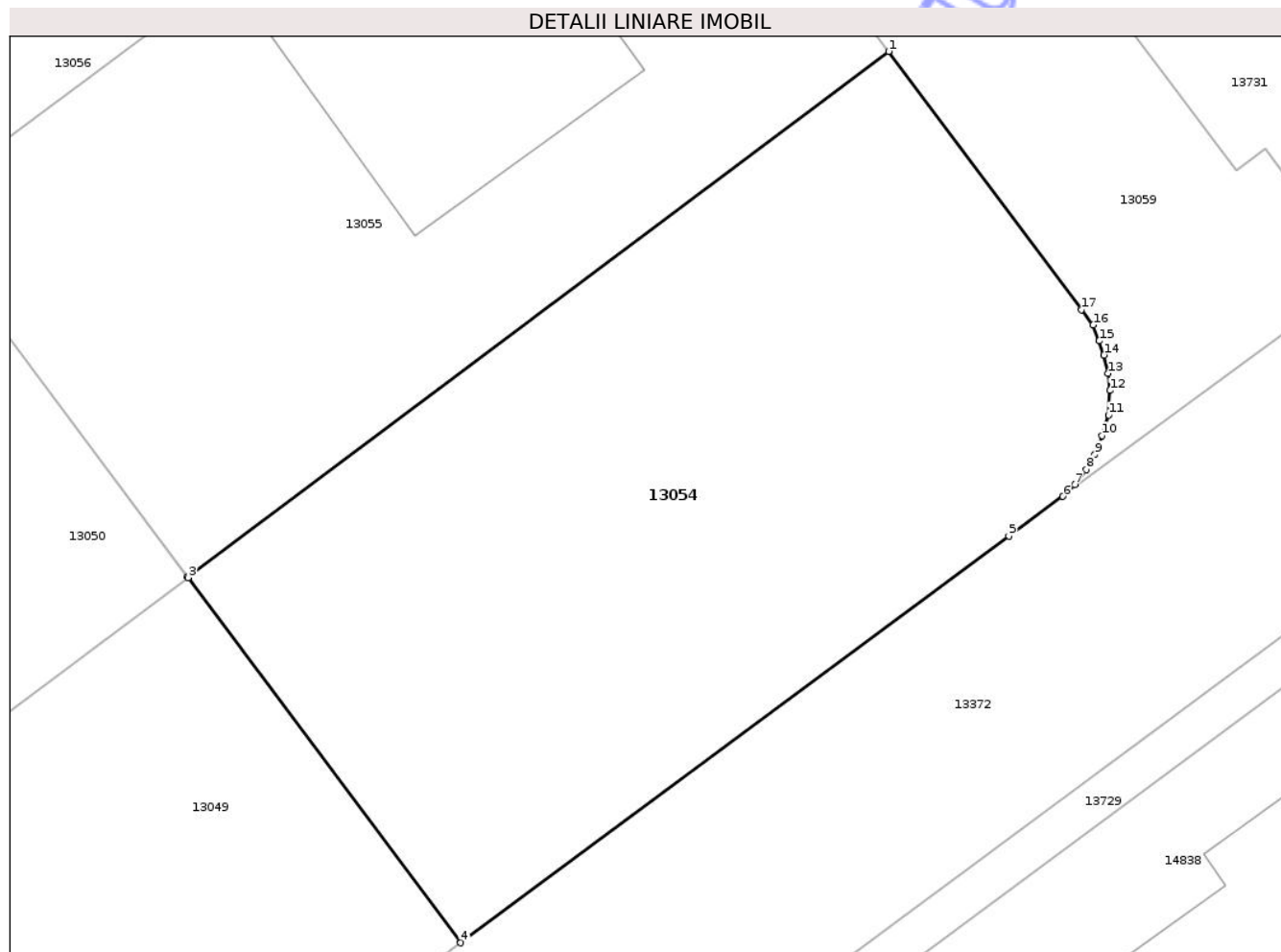
Inscrieri privind dezmembramintele dreptului de proprietate, drepturi reale de garanție și sarcini	Referințe
NU SUNT	

## Anexa Nr. 1 La Partea I

## Teren

Nr cadastral	Suprafața (mp)*	Observații / Referințe
55450	496	

\* Suprafața este determinată în planul de proiecție Stereo 70.



## Date referitoare la teren

Crt	Categorie folosință	Intra vilan	Suprafața (mp)	Tarla	Parcelă	Nr. topo	Observații / Referințe
1	arabil	DA	496	-	-	-	

## Lungime Segmente

1) Valorile lungimilor segmentelor sunt obținute din proiecție în plan.

Punct început	X / Y	Punct sfârșit	X / Y	Lungime segment (** (m)
1	469.857,64 557.674,132	2	469.832,862 557.655,592	30.946
2	469.832,862 557.655,592	3	469.832,883 557.655,565	0.034
3	469.832,883 557.655,565	4	469.842,52 557.642,679	16.091
4	469.842,52 557.642,679	5	469.861,882 557.657,032	24.102
5	469.861,882 557.657,032	6	469.863,789 557.658,427	2.363

Punct început	X / Y	Punct sfârșit	X / Y	Lungime segment (** (m)
6	469.863,789 557.658,427	7	469.864,212 557.658,85	0.598
7	469.864,212 557.658,85	8	469.864,621 557.659,379	0.669
8	469.864,621 557.659,379	9	469.864,923 557.659,908	0.609
9	469.864,923 557.659,908	10	469.865,18 557.660,573	0.713
10	469.865,18 557.660,573	11	469.865,407 557.661,299	0.761
11	469.865,407 557.661,299	12	469.865,452 557.662,165	0.867
12	469.865,452 557.662,165	13	469.865,392 557.662,77	0.608
13	469.865,392 557.662,77	14	469.865,241 557.663,42	0.667
14	469.865,241 557.663,42	15	469.865,074 557.663,918	0.525
15	469.865,074 557.663,918	16	469.864,863 557.664,478	0.598
16	469.864,863 557.664,478	17	469.864,454 557.665,022	0.681
17	469.864,454 557.665,022	1	469.857,64 557.674,132	11.376

\*\* Lungimile segmentelor sunt determinate în planul de proiecție Stereo 70 și sunt rotunjite la 1 milimetru.

\*\*\* Distanța dintre puncte este formată din segmente cumulate ce sunt mai mici decât valoarea 1 milimetru.



**DATE DESPRE IMOBILUL NR. 13844**

Oficiul de Cadastru și Publicitate Imobiliară MUREȘ  
Biroul de Cadastru și Publicitate Imobiliară Târgu Mureș

**A. Partea I. Descrierea imobilului**

TEREN Intravilan

Adresa: Loc. Corunca, Str Bisericii, Nr. 8, Jud. Mureș

Nr. Crt	Nr cadastral Nr. topografic	Suprafața* (mp)	Observații / Referințe
A1		1.272	Sector cadastral:2 Teren imprejmuit;

**Construcții**

Crt	Nr cadastral Nr. topografic	Adresa	Observații / Referințe
A1.1	0	Loc. Corunca, Str Bisericii, Nr. 8, Jud. Mureș	Nr. niveluri:1; S. construita la sol:52 mp;
A1.2	0	Loc. Corunca, Str Bisericii, Nr. 8, Jud. Mureș	Nr. niveluri:1; S. construita la sol:42 mp;

**B. Partea II. Proprietari și acte**

Inscrieri privitoare la dreptul de proprietate și alte drepturi reale		Referințe
/		
Act Administrativ nr. 5765, din 21/06/2023 emis de COMUNA CORUNCA;		
B1	Inscrierea posesiei, drept de PROPRIETATE, dobandit prin Lege, cota actuala 1/1, cota initiala 1/1 1) BALAZS IULIANA	A1
B2	Intabulare, drept de PROPRIETATE, dobandit prin Lege, cota actuala 1/1, cota initiala 1/1 1) BALAZS IULIANA	A1.1, A1.2

**C. Partea III. SARCINI .**

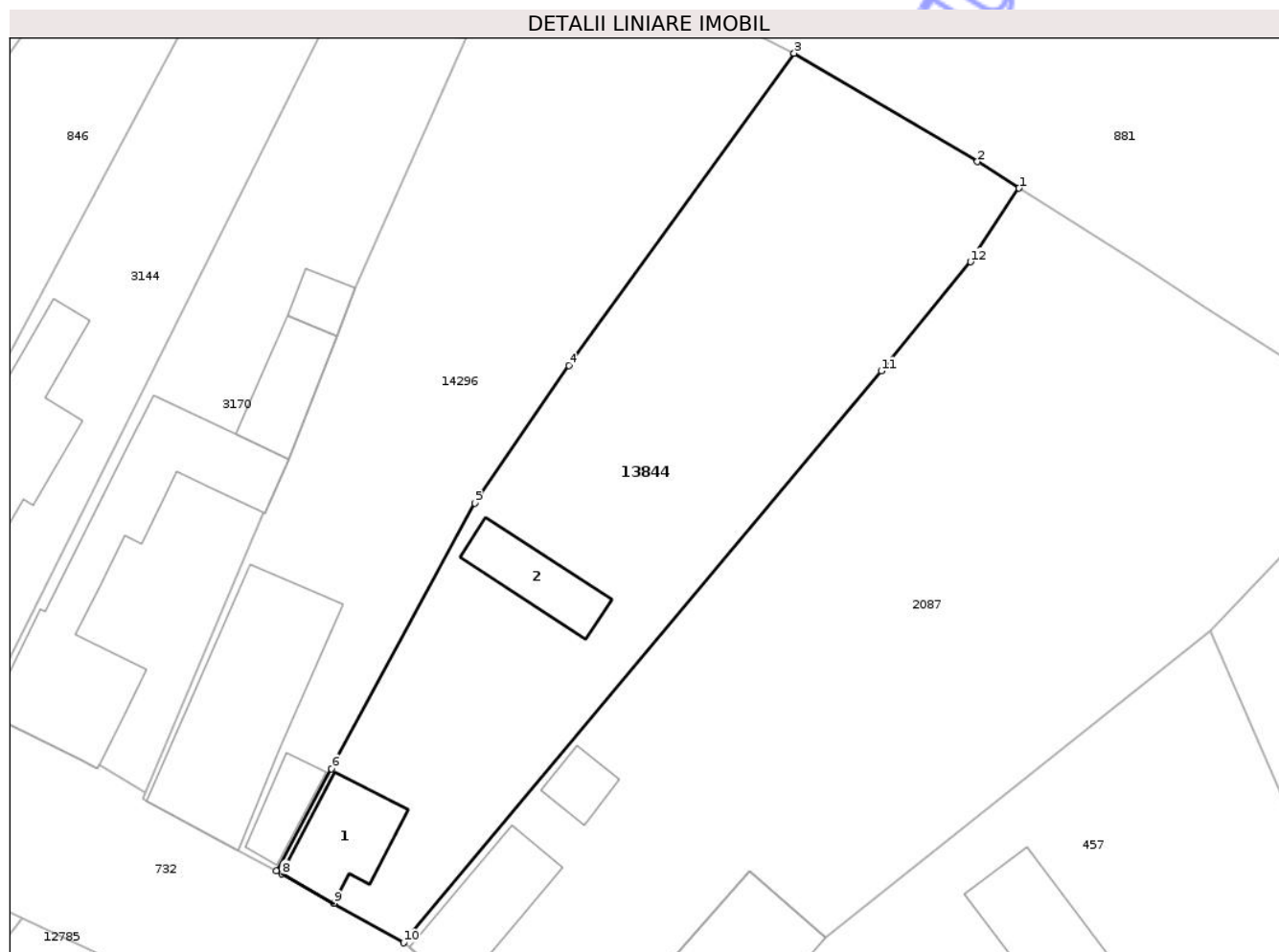
Inscrieri privind dezmembramintele dreptului de proprietate, drepturi reale de garanție și sarcini	Referințe
NU SUNT	

## Anexa Nr. 1 La Partea I

## Teren

Nr cadastral	Suprafața (mp)*	Observații / Referințe
	1.272	

\* Suprafața este determinată în planul de proiecție Stereo 70.



## Date referitoare la teren

Crt	Categorie folosință	Intra vilan	Suprafața (mp)	Tarla	Parcelă	Nr. topo	Observații / Referințe
1	curti constructii	DA	453	-	-	-	
2	arabil	DA	819	-	-	-	

## Date referitoare la construcții

Crt	Număr	Destinație construcție	Supraf. (mp)	Situație juridică	Observații / Referințe
A1.1	0	construcții de locuințe	52	Cu acte	Nr. niveluri:1; S. construita la sol:52 mp;
A1.2	0	construcții anexa	42	Cu acte	Nr. niveluri:1; S. construita la sol:42 mp;

## Lungime Segmente

1) Valorile lungimilor segmentelor sunt obținute din proiecție în plan.

Punct început	X / Y	Punct sfârșit	X / Y	Lungime segment (** (m)
1	470.709,267 558.135,253	2	470.706,072 558.137,282	3.785
2	470.706,072 558.137,282	3	470.692,027 558.145,585	16.316

Punct început	X / Y	Punct sfârșit	X / Y	Lungime segment (** (m)
3	470.692,027 558.145,585	4	470.674,785 558.121,678	29.476
4	470.674,785 558.121,678	5	470.667,564 558.111,147	12.769
5	470.667,564 558.111,147	6	470.656,59 558.090,82	23.1
6	470.656,59 558.090,82	7	470.652,363 558.082,99	8.898
7	470.652,363 558.082,99	8	470.652,778 558.082,757	0.476
8	470.652,778 558.082,757	9	470.656,772 558.080,511	4.582
9	470.656,772 558.080,511	10	470.662,106 558.077,494	6.128
10	470.662,106 558.077,494	11	470.698,708 558.121,259	57.053
11	470.698,708 558.121,259	12	470.705,554 558.129,616	10.803
12	470.705,554 558.129,616	1	470.709,267 558.135,253	6.75

\*\* Lungimile segmentelor sunt determinate în planul de proiecție Stereo 70 și sunt rotunjite la 1 milimetru.

\*\*\* Distanța dintre puncte este formată din segmente cumulate ce sunt mai mici decât valoarea 1 milimetru.



**DATE DESPRE IMOBILUL NR. 13065**

Oficiul de Cadastru și Publicitate Imobiliară MUREȘ  
Biroul de Cadastru și Publicitate Imobiliară Târgu Mureș

**A. Partea I. Descrierea imobilului**

TEREN Extravilan

Adresa: Jud. Mureș

Nr. Crt	Nr cadastral Nr. topografic	Suprafața* (mp)	Observații / Referințe
A1	55392	2.100	Sector cadastral:16 Teren neimprejmuit;

**B. Partea II. Proprietari și acte**

Inscrieri privitoare la dreptul de proprietate și alte drepturi reale		Referințe
<b>64386 / 11/09/2020</b>		
Act Notarial nr. 716, din 07/07/2020 emis de NP Dobre Iuliana Felicia;		
B1	Intabulare, drept de PROPRIETATE, dobandit prin Conventie, cota actuala 1/2, cota initiala 1/2 1) COZMA ORSOLYA, (bun propriu)	A1
Act Notarial nr. 988, din 10/09/2020 emis de NP Dobre Iuliana Felicia;		
B2	Intabulare, drept de PROPRIETATE, dobandit prin Conventie, cota actuala 1/2, cota initiala 1/2 1) COZMA ORSOLYA, (bun propriu)	A1

**C. Partea III. SARCINI .**

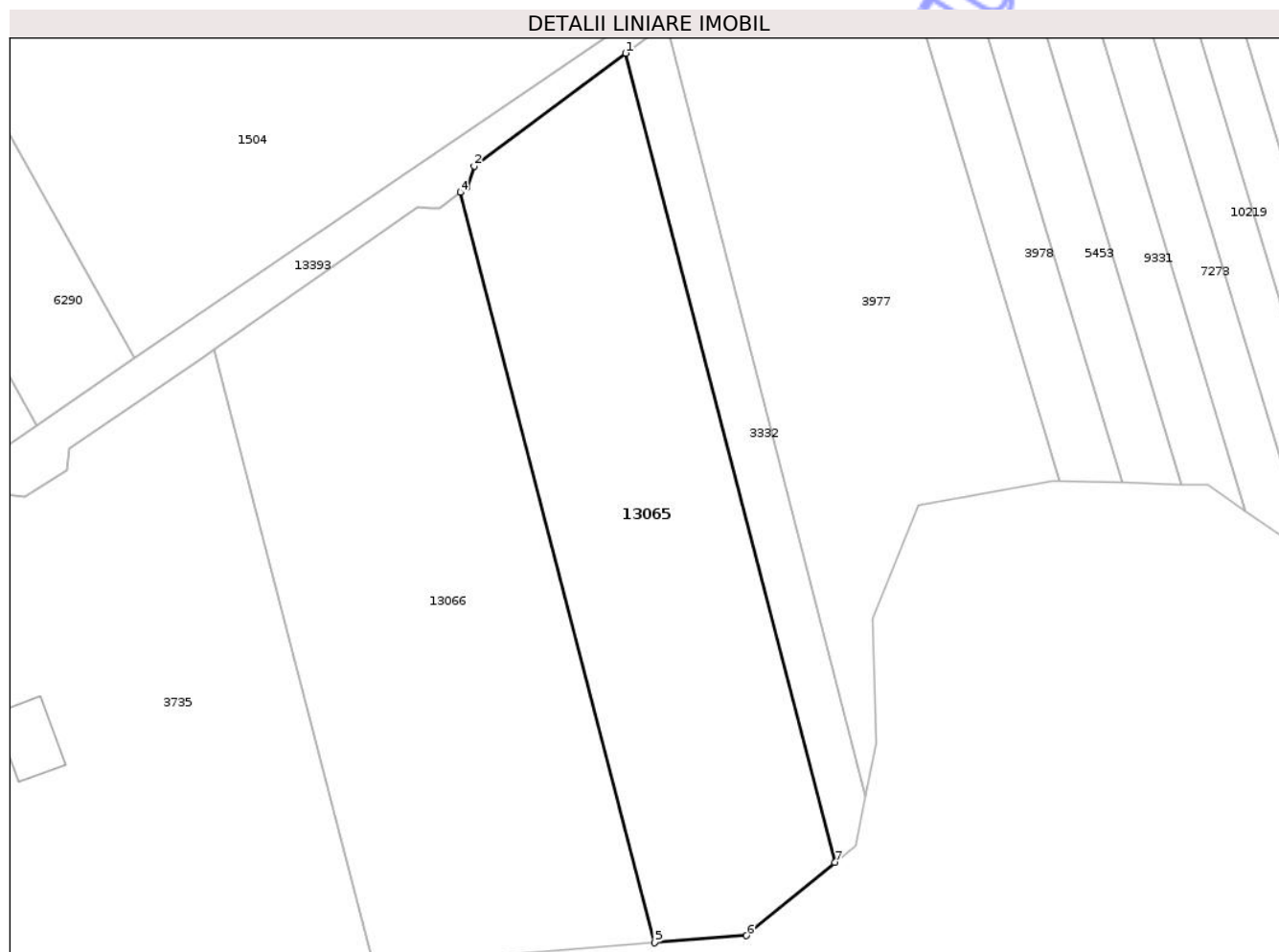
Inscrieri privind dezmembramintele dreptului de proprietate, drepturi reale de garanție și sarcini	Referințe
NU SUNT	

## Anexa Nr. 1 La Partea I

## Teren

Nr cadastral	Suprafața (mp)*	Observații / Referințe
55392	2.100	

\* Suprafața este determinată în planul de proiecție Stereo 70.



## Date referitoare la teren

Crt	Categorie folosință	Intra vilan	Suprafața (mp)	Tarla	Parcelă	Nr. topo	Observații / Referințe
1	arabil	NU	2.100	32	1070/10	-	

## Lungime Segmente

1) Valorile lungimilor segmentelor sunt obținute din proiecție în plan.

Punct început	X / Y	Punct sfârșit	X / Y	Lungime segment (** (m)
1	475.606,779 558.434,386	2	475.589,473 558.421,523	21.563
2	475.589,473 558.421,523	3	475.588,661 558.419,085	2.57
3	475.588,661 558.419,085	4	475.587,908 558.418,504	0.951
4	475.587,908 558.418,504	5	475.610,07 558.332,875	88.45
5	475.610,07 558.332,875	6	475.620,561 558.333,691	10.523

Punct început	X / Y	Punct sfârșit	X / Y	Lungime segment (** (m)
6	475.620,561 558.333,691	7	475.630,678 558.342,042	13.118
7	475.630,678 558.342,042	1	475.606,779 558.434,386	95.386

\*\* Lungimile segmentelor sunt determinate în planul de proiecție Stereo 70 și sunt rotunjite la 1 milimetru.

\*\*\* Distanța dintre puncte este formată din segmente cumulate ce sunt mai mici decât valoarea 1 milimetru.

Neutilizabil în Circuitul Civil



**DATE DESPRE IMOBILUL NR. 13066**

Oficiul de Cadastru și Publicitate Imobiliară MUREȘ  
Biroul de Cadastru și Publicitate Imobiliară Târgu Mureș

**A. Partea I. Descrierea imobilului**

TEREN Extravilan

Adresa: Jud. Mureș

Nr. Crt	Nr cadastral Nr. topografic	Suprafața* (mp)	Observații / Referințe
A1	55391	2.600	Sector cadastral:16 Teren neimprejmuit;

**B. Partea II. Proprietari și acte**

Inscrieri privitoare la dreptul de proprietate și alte drepturi reale	Referințe
<b>64386 / 11/09/2020</b>	
Act Notarial nr. 2254, din 20/07/2011 emis de NP ROZSA BALAZS;	
B1	A1
Intabulare, drept de PROPRIETATE, dobandit prin Conventie, cota actuala 1/2, cota initiala 1/2 1) MIHALTE COSMIN-IOSIF, ( bun propriu )	
Act Notarial nr. 988, din 10/09/2020 emis de NP Dobre Iuliana Felicia;	
B2	A1
Intabulare, drept de PROPRIETATE, dobandit prin Conventie, cota actuala 1/2, cota initiala 1/2 1) MIHALTE COSMIN-IOSIF, ( bun propriu )	

**C. Partea III. SARCINI .**

Inscrieri privind dezmembramintele dreptului de proprietate, drepturi reale de garanție și sarcini	Referințe
NU SUNT	

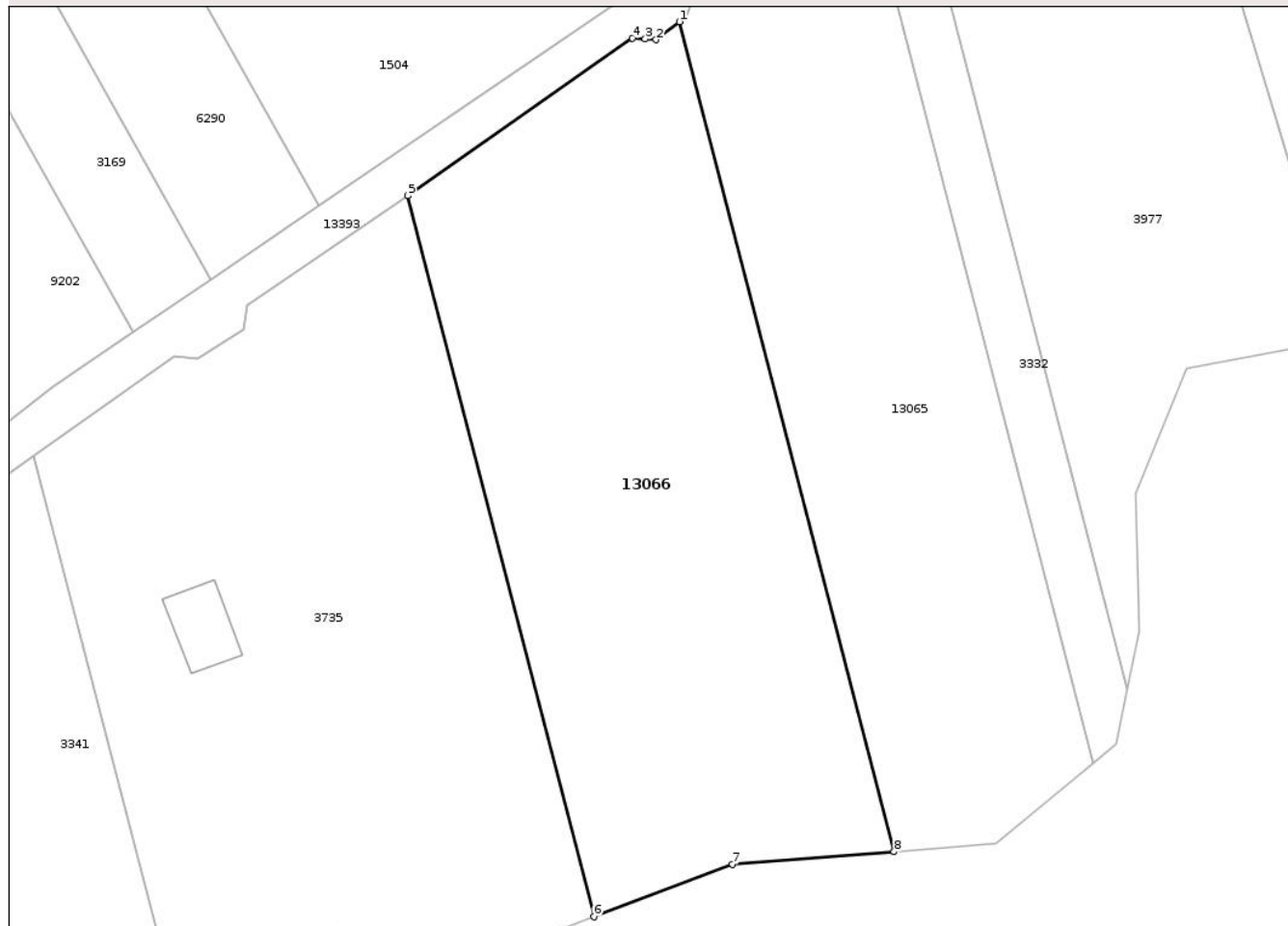
## Anexa Nr. 1 La Partea I

## Teren

Nr cadastral	Suprafața (mp)*	Observații / Referințe
55391	2.600	

\* Suprafața este determinată în planul de proiecție Stereo 70.

## DETALII LINIARE IMOBIL



## Date referitoare la teren

Crt	Categorie folosință	Intra vilan	Suprafața (mp)	Tarla	Parcelă	Nr. topo	Observații / Referințe
1	arabil	NU	2.600	32	1070/10	-	

## Lungime Segmente

1) Valorile lungimilor segmentelor sunt obținute din proiecție în plan.

Punct început	X / Y	Punct sfârșit	X / Y	Lungime segment (** (m)
1	475.587,908 558.418,504	2	475.585,5 558.416,647	3.041
2	475.585,5 558.416,647	3	475.584,368 558.416,731	1.135
3	475.584,368 558.416,731	4	475.583,062 558.416,827	1.31
4	475.583,062 558.416,827	5	475.559,829 558.400,557	28.363
5	475.559,829 558.400,557	6	475.579,083 558.326,158	76.85

Punct început	X / Y	Punct sfârșit	X / Y	Lungime segment (** (m)
6	475.579,083 558.326,158	7	475.593,386 558.331,578	15.295
7	475.593,386 558.331,578	8	475.610,07 558.332,875	16.734
8	475.610,07 558.332,875	1	475.587,908 558.418,504	88.45

\*\* Lungimile segmentelor sunt determinate în planul de proiecție Stereo 70 și sunt rotunjite la 1 milimetru.

\*\*\* Distanța dintre puncte este formată din segmente cumulate ce sunt mai mici decât valoarea 1 milimetru.

Neutilizabil în Circuitul Civil



**DATE DESPRE IMOBILUL NR. 13068**

Oficiul de Cadastru și Publicitate Imobiliară MUREȘ  
Biroul de Cadastru și Publicitate Imobiliară Târgu Mureș

**A. Partea I. Descrierea imobilului**

TEREN Intravilan

Adresa: Loc. Corunca, Jud. Mureș

Nr. Crt	Nr cadastral Nr. topografic	Suprafața* (mp)	Observații / Referințe
A1	55151	3.200	Sector cadastral:8 Teren neimprejmuit;

**B. Partea II. Proprietari și acte**

Inscrieri privitoare la dreptul de proprietate și alte drepturi reale	Referințe
<b>52886 / 05/08/2020</b>	
Act Notarial nr. 1721, din 18/10/2019 emis de NP Boerescu Andreea;	
B1	A1
Intabulare, drept de PROPRIETATE, dobandit prin Conventie, cota actuala 3200/4200, cota initiala 3200/4200	
1) CAMPEAN ANDREEA, si	
2) CAMPEAN ALEXANDRU-CALIN, (bun comun)	
Act Notarial nr. 1245, din 05/08/2020 emis de NP Adorian Felix (act administrativ nr 16059 din 05.03.2020, emis de OCPI - Mures (documentatie cadastrala));	
B2	A1
Intabulare, drept de PROPRIETATE, dobandit prin Conventie, cota actuala 1000/4200, cota initiala 1000/4200	
1) CAMPEAN ALEXANDRU-CALIN, (bun comun)	
2) CAMPEAN ANDREEA, si	

**C. Partea III. SARCINI .**

Inscrieri privind dezmembramintele dreptului de proprietate, drepturi reale de garanție și sarcini	Referințe
NU SUNT	

## Anexa Nr. 1 La Partea I

## Teren

Nr cadastral	Suprafața (mp)*	Observații / Referințe
55151	3.200	

\* Suprafața este determinată în planul de proiecție Stereo 70.



## Date referitoare la teren

Crt	Categorie folosință	Intra vilan	Suprafața (mp)	Tarla	Parcelă	Nr. topo	Observații / Referințe
1	faneata	DA	3.200	45	1292/5/2	-	

## Lungime Segmente

1) Valorile lungimilor segmentelor sunt obținute din proiecție în plan.

Punct început	X / Y	Punct sfârșit	X / Y	Lungime segment (** (m)
1	471.224,854 556.674,43	2	471.236,331 556.701,557	29.455
2	471.236,331 556.701,557	3	471.253,896 556.743,072	45.078
3	471.253,896 556.743,072	4	471.264,931 556.769,156	28.322
4	471.264,931 556.769,156	5	471.265,865 556.771,228	2.273
5	471.265,865 556.771,228	6	471.234,269 556.774,633	31.779

Punct început	X / Y	Punct sfârșit	X / Y	Lungime segment (** (m)
6	471.234,269 556.774,633	7	471.193,656 556.681,974	101.169
7	471.193,656 556.681,974	8	471.201,207 556.679,947	7.818
8	471.201,207 556.679,947	9	471.205,338 556.678,838	4.277
9	471.205,338 556.678,838	10	471.218,957 556.675,724	13.97
10	471.218,957 556.675,724	11	471.223,144 556.674,767	4.295
11	471.223,144 556.674,767	1	471.224,854 556.674,43	1.743

\*\* Lungimile segmentelor sunt determinate în planul de proiecție Stereo 70 și sunt rotunjite la 1 milimetru.

\*\*\* Distanța dintre puncte este formată din segmente cumulate ce sunt mai mici decât valoarea 1 milimetru.

Neutilizabil în Circuitul Civil



**DATE DESPRE IMOBILUL NR. 13069**

Oficiul de Cadastru și Publicitate Imobiliară MUREȘ  
Biroul de Cadastru și Publicitate Imobiliară Târgu Mureș

**A. Partea I. Descrierea imobilului**

TEREN Intravilan

Adresa: Loc. Corunca, Jud. Mureș

Nr. Crt	Nr cadastral Nr. topografic	Suprafața* (mp)	Observații / Referințe
A1	55150	1.000	Sector cadastral:8 Teren neimprejmuit;

**B. Partea II. Proprietari și acte**

Inscrieri privitoare la dreptul de proprietate și alte drepturi reale		Referințe
<b>52886 / 05/08/2020</b>		
Act Notarial nr. 1721, din 18/10/2019 emis de NP Boerescu Andreea;		
B1	Intabulare, drept de PROPRIETATE, dobandit prin Conventie, cota actuala 1000/4200, cota initiala 1000/4200 1) DUSA ILIE, si 2) DUSA ANUTA, (bun comun)	A1
Act Notarial nr. 1245, din 05/08/2020 emis de NP Adorian Felix (act administrativ nr 16059 din 05.03.2020, emis de OCPI - Mures (documentatie cadastrala));		
B2	Intabulare, drept de PROPRIETATE, dobandit prin Conventie, cota actuala 3200/4200, cota initiala 3200/4200 1) DUSA ILIE, si 2) DUSA ANUTA, (bun comun)	A1

**C. Partea III. SARCINI .**

Inscrieri privind dezmembramintele dreptului de proprietate, drepturi reale de garanție și sarcini	Referințe
NU SUNT	

## Anexa Nr. 1 La Partea I

## Teren

Nr cadastral	Suprafața (mp)*	Observații / Referințe
55150	1.000	

\* Suprafața este determinată în planul de proiecție Stereo 70.



## Date referitoare la teren

Crt	Categorie folosință	Intravilan	Suprafața (mp)	Tarla	Parcelă	Nr. topo	Observații / Referințe
1	arabil	DA	1.000	45	1292/5/2	-	

## Lungime Segmente

1) Valorile lungimilor segmentelor sunt obținute din proiecție în plan.

Punct început	X / Y	Punct sfârșit	X / Y	Lungime segment (** (m)
1	471.193,656 556.681,974	2	471.234,269 556.774,633	101.169
2	471.234,269 556.774,633	3	471.224,199 556.776,218	10.194
3	471.224,199 556.776,218	4	471.224,115 556.776,028	0.208
4	471.224,115 556.776,028	5	471.218,322 556.762,86	14.386
5	471.218,322 556.762,86	6	471.212,387 556.749,37	14.738

Punct început	X / Y	Punct sfârșit	X / Y	Lungime segment (** (m)
6	471.212,387 556.749,37	7	471.211,791 556.748,016	1.479
7	471.211,791 556.748,016	8	471.198,353 556.717,481	33.361
8	471.198,353 556.717,481	9	471.197,974 556.716,619	0.942
9	471.197,974 556.716,619	10	471.183,899 556.684,748	34.841
10	471.183,899 556.684,748	11	471.188,077 556.683,471	4.369
11	471.188,077 556.683,471	1	471.193,656 556.681,974	5.776

\*\* Lungimile segmentelor sunt determinate în planul de proiecție Stereo 70 și sunt rotunjite la 1 milimetru.

\*\*\* Distanța dintre puncte este formată din segmente cumulate ce sunt mai mici decât valoarea 1 milimetru.

Neutilizabil în Circuitul Civil



**DATE DESPRE IMOBILUL NR. 13079**

Oficiul de Cadastru și Publicitate Imobiliară MUREȘ  
Biroul de Cadastru și Publicitate Imobiliară Târgu Mureș

**A. Partea I. Descrierea imobilului**

TEREN Intravilan

Nr. CF vechi:3500/N  
Nr. cadastral vechi:1425

Adresa: Loc. Corunca, Jud. Mureș

Nr. Crt	Nr cadastral Nr. topografic	Suprafața* (mp)	Observații / Referințe
A1	52789	45	Sector cadastral:7 Teren neimprejmuit; diferenta de suprafata se regaseste la id 1792

**B. Partea II. Proprietari și acte**

Inscrieri privitoare la dreptul de proprietate și alte drepturi reale		Referințe
<b>26475 / 14/11/2005</b>		
Act Notarial nr. 1433, din 01/01/2005 emis de notar public Dragos Ciubuca (Dezmembrare in baza actului de dezm aut. nr. 1928/28.09.2007 - Dragos Ciubuca ; certificat de urbanism nr.360/26.09.2007 eliberat de Primaria com Corunca ; documentatie cadastrala avizata sub nr. 50140/17.09.2007 de catre OCPI ; Incheiere nr.56370/28.09.2007);		
B1	Intabulare, drept de PROPRIETATE, dobandit prin Conventie, cota actuala 1/2, cota initiala 1/2 1) <b>GABOR ZSIGMOND</b>	A1
B2	Intabulare, drept de PROPRIETATE, dobandit prin Conventie, cota actuala 1/2, cota initiala 1/2 1) <b>BERECZKI ZSOLT</b>	A1

**C. Partea III. SARCINI .**

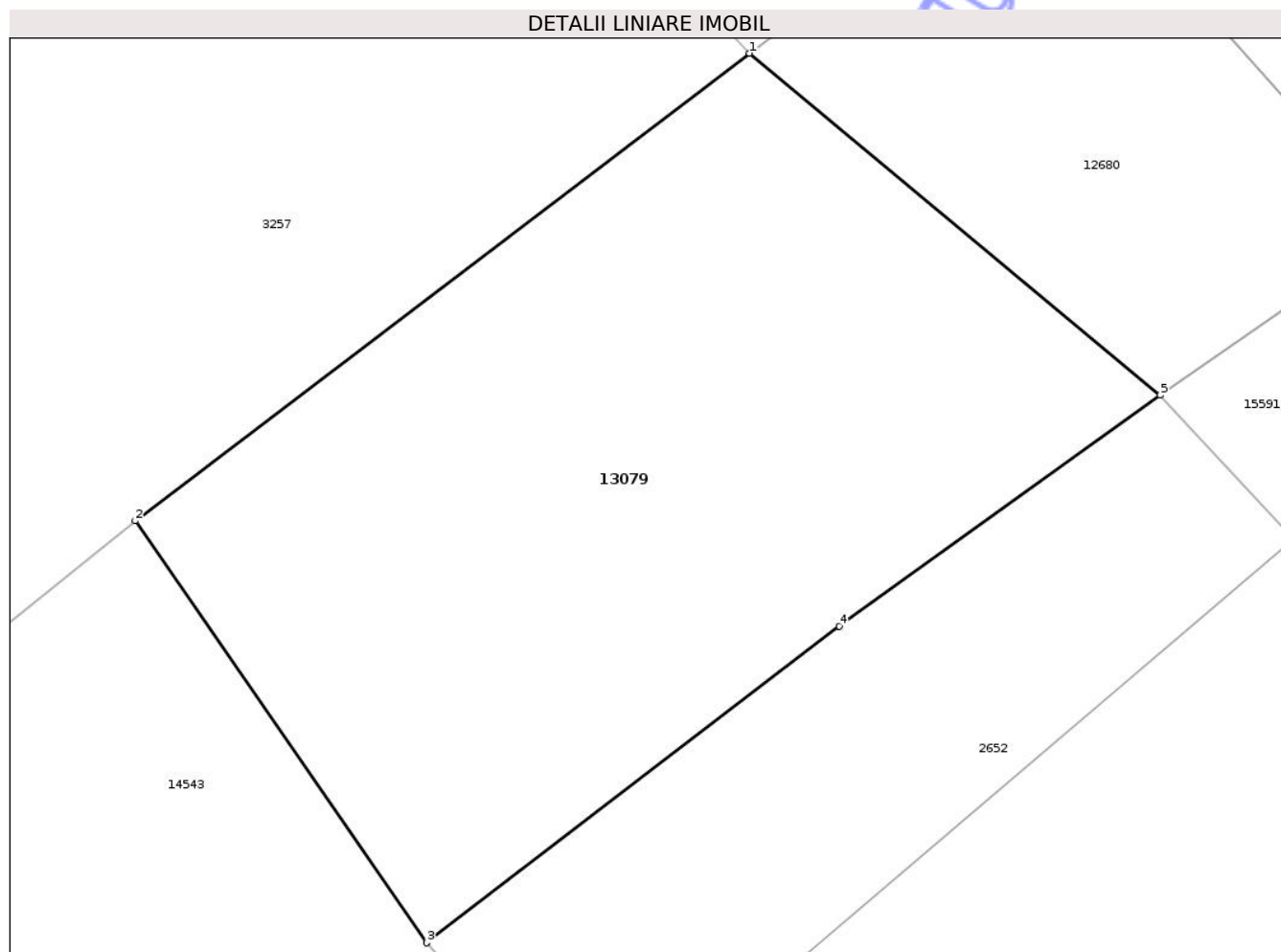
Inscrieri privind dezmembramintele dreptului de proprietate, drepturi reale de garanție și sarcini	Referințe
NU SUNT	

## Anexa Nr. 1 La Partea I

## Teren

Nr cadastral	Suprafața (mp)*	Observații / Referințe
52789	45	diferenta de suprafata se regaseste la id 1792

\* Suprafața este determinată în planul de proiecție Stereo 70.



## Date referitoare la teren

Crt	Categorie folosință	Intra vilan	Suprafața (mp)	Tarla	Parcelă	Nr. topo	Observații / Referințe
1	drum	DA	45	-	-	-	

## Lungime Segmente

1) Valorile lungimilor segmentelor sunt obținute din proiecție în plan.

Punct început	X / Y	Punct sfârșit	X / Y	Lungime segment (** (m)
1	471.048,476 556.247,899	2	471.042,238 556.243,153	7.838
2	471.042,238 556.243,153	3	471.045,2 556.238,87	5.207
3	471.045,2 556.238,87	4	471.049,391 556.242,085	5.282
4	471.049,391 556.242,085	5	471.052,648 556.244,427	4.012
5	471.052,648 556.244,427	1	471.048,476 556.247,899	5.428

\*\* Lungimile segmentelor sunt determinate în planul de proiecție Stereo 70 și sunt rotunjite la 1 milimetru.

\*\*\* Distanța dintre puncte este formată din segmente cumulate ce sunt mai mici decât valoarea 1 milimetru.

Neutilizabil în Circuitul  
Civil



**DATE DESPRE IMOBILUL NR. 13085**

Oficiul de Cadastru și Publicitate Imobiliară MUREȘ  
Biroul de Cadastru și Publicitate Imobiliară Târgu Mureș

**A. Partea I. Descrierea imobilului**

TEREN Intravilan

Adresa: Loc. Corunca, Str Busuicului, Nr. 10, Jud. Mureș

Nr. Crt	Nr cadastral Nr. topografic	Suprafața* (mp)	Observații / Referințe
A1	55562	177	Sector cadastral:7 Teren imprejmuit;

**Construcții**

Crt	Nr cadastral Nr. topografic	Adresa	Observații / Referințe
A1.1		Loc. Corunca, Str Busuicului, Nr. 10, Jud. Mureș	Nr. niveluri:2; S. construita la sol:74 mp; S. construita desfasurata:148 mp; Casa de locuit, in regim de inaltime P+M, fiind compusa din: la parter: 1 camera, 1 bucatarie, 1 hol+ scari de acces la mansarda, 1 baie, 1C.T+camara, 1 terasa acoperita. La mansarda: 3 camere, 1 baie, 1 debara, 1 hol, 1 terasa acoperita.

**B. Partea II. Proprietari și acte**

Inscrieri privitoare la dreptul de proprietate și alte drepturi reale		Referințe
<b>81838 / 06/11/2020</b>		
Act Notarial nr. 1286, din 05/11/2020 emis de NP Dobre Iuliana Felicia;		
B1	Intabulare, drept de PROPRIETATE, dobandit prin Conventie, cota actuala 1/1, cota initiala 1/1 1) POSTELNICESCU MARIN, și sotia 2) POSTELNICESCU FELICIA, (bun comun)	A1, A1.1

**C. Partea III. SARCINI .**

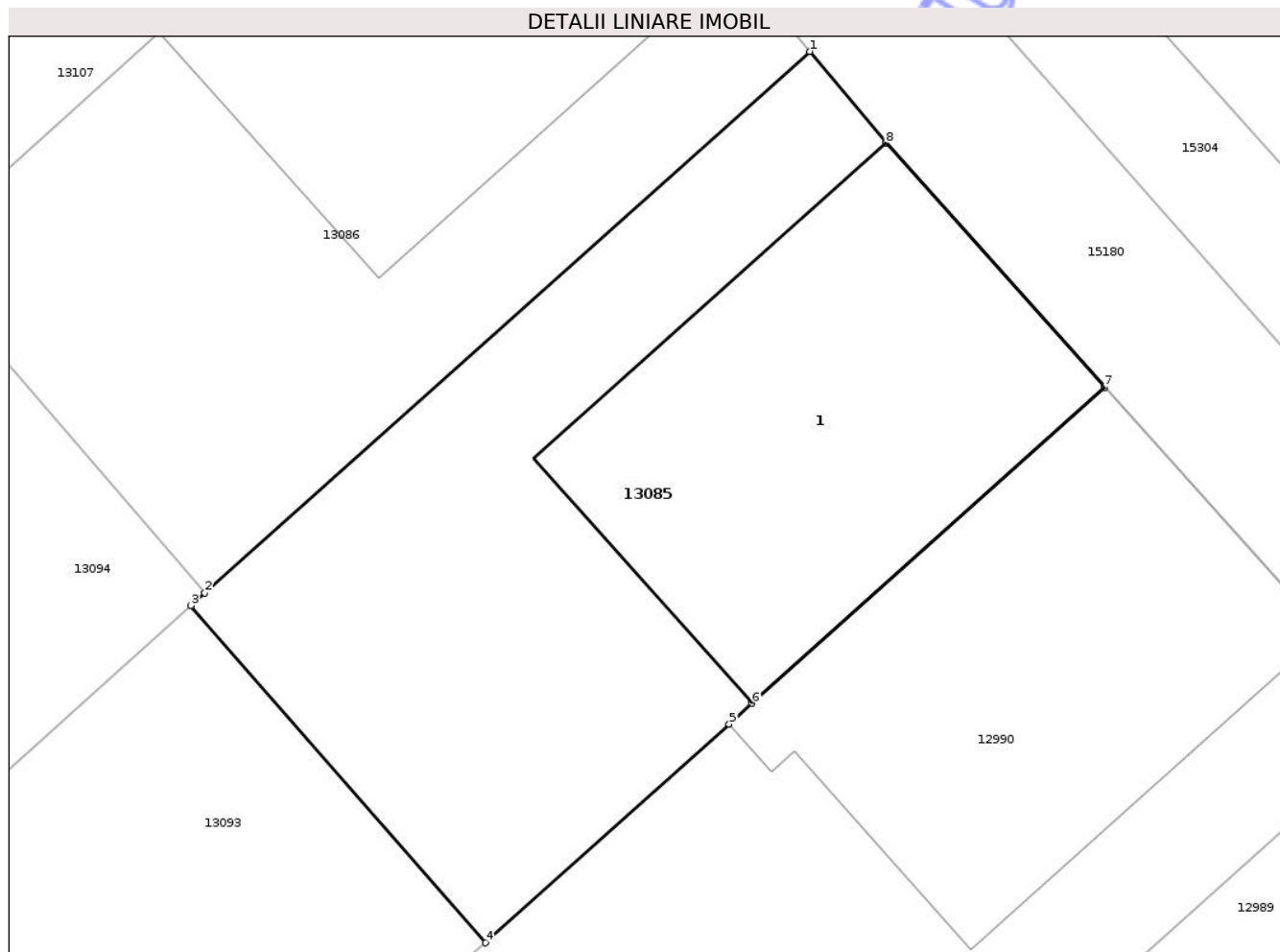
Inscrieri privind dezmembramintele dreptului de proprietate, drepturi reale de garanție și sarcini	Referințe
NU SUNT	

## Anexa Nr. 1 La Partea I

## Teren

Nr cadastral	Suprafața (mp)*	Observații / Referințe
55562	177	

\* Suprafața este determinată în planul de proiecție Stereo 70.



## Date referitoare la teren

Crt	Categorie folosință	Intravilan	Suprafața (mp)	Tarla	Parcelă	Nr. topo	Observații / Referințe
1	curți constructii	DA	177	-	-	-	

## Date referitoare la construcții

Crt	Număr	Destinație construcție	Supraf. (mp)	Situație juridică	Observații / Referințe
A1.1		construcții de locuințe	74	Cu acte	Nr. niveluri:2; S. construita la sol:74 mp; S. construita desfasurata:148 mp; Casa de locuit, in regim de inaltime P+M, fiind compusa din: la parter: 1 camera, 1 bucatarie, 1 hol+ scari de acces la mansarda, 1 baie, 1C.T+camara, 1 terasa acoperita. La mansarda: 3 camere, 1 baie, 1 debara, 1 hol, 1 terasa acoperita.

## Lungime Segmente

1) Valorile lungimilor segmentelor sunt obținute din proiecție în plan.

Punct început	X / Y	Punct sfârșit	X / Y	Lungime segment (** (m)
1	470.607,863 556.468,249	2	470.594,649 556.456,431	17.728

Punct început	X / Y	Punct sfârșit	X / Y	Lungime segment (** (m)
2	470.594,649 556.456,431	3	470.594,346 556.456,159	0.407
3	470.594,346 556.456,159	4	470.600,779 556.448,801	9.774
4	470.600,779 556.448,801	5	470.606,101 556.453,573	7.148
5	470.606,101 556.453,573	6	470.606,605 556.454,024	0.676
6	470.606,605 556.454,024	7	470.614,303 556.460,926	10.339
7	470.614,303 556.460,926	8	470.609,53 556.466,249	7.15
8	470.609,53 556.466,249	1	470.607,863 556.468,249	2.604

\*\* Lungimile segmentelor sunt determinate în planul de proiecție Stereo 70 și sunt rotunjite la 1 milimetru.

\*\*\* Distanța dintre puncte este formată din segmente cumulate ce sunt mai mici decât valoarea 1 milimetru.

Neutilizabil în Circuitul Civil



**DATE DESPRE IMOBILUL NR. 13086**

Oficiul de Cadastru și Publicitate Imobiliară MUREȘ  
Biroul de Cadastru și Publicitate Imobiliară Târgu Mureș

**A. Partea I. Descrierea imobilului**

TEREN Intravilan

Adresa: Loc. Corunca, Str Busuicului, Nr. 8, Jud. Mureș

Nr. Crt	Nr cadastral Nr. topografic	Suprafața* (mp)	Observații / Referințe
A1	55561	173	Sector cadastral:7 Teren împrejmuit;

**Construcții**

Crt	Nr cadastral Nr. topografic	Adresa	Observații / Referințe
A1.1		Loc. Corunca, Str Busuicului, Nr. 8, Jud. Mureș	Nr. niveluri:2; S. construita la sol:75 mp; S. construita desfasurata:150 mp; Casa de locuit, in regim de inaltime P+M, fiind compusa din: la parter:1 camera, 1 bucatarie, 1 baie, 1 hol+scari de acces la mansarda, 1 CT+camara, 1 terasa acoperita La mansarda: 3 camere, 1 baie, 1 hol, 1 debara, 1 terasa acoperita.

**B. Partea II. Proprietari și acte**

Inscrieri privitoare la dreptul de proprietate și alte drepturi reale		Referințe
<b>6141 / 26/01/2021</b>		
Act Notarial nr. 88, din 25/01/2021 emis de NP Dobre Iuliana Felicia;		
B1	Intabulare, drept de PROPRIETATE, dobandit prin Conventie, cota actuala 1/1, cota initiala 1/1 1) PAL RAMONA, (bun propriu)	A1, A1.1
Inscris Sub Semnatura Privata nr. P12N_655765, din 06/01/2021 emis de FNGCIMM S.A. IFN;		
B2	Se noteaza interdictia de instrainare pe o perioada de 5 ani de la data dobandirii imobilului 1) STATUL ROMAN, CIF:9999999999999, PRIN MINISTERUL FINANTELOR PUBLICE 2) RAIFFEISEN BANK SA, CIF:361820, (proportional cu procentul de garantare)	A1, A1.1
B3	Se noteaza interdictia de grevare cu alte sarcini pe intreaga durata a finantarii 1) STATUL ROMAN, CIF:9999999999999, PRIN MINISTERUL FINANTELOR PUBLICE 2) RAIFFEISEN BANK SA, CIF:361820, (proportional cu procentul de garantare)	A1, A1.1

**C. Partea III. SARCINI**

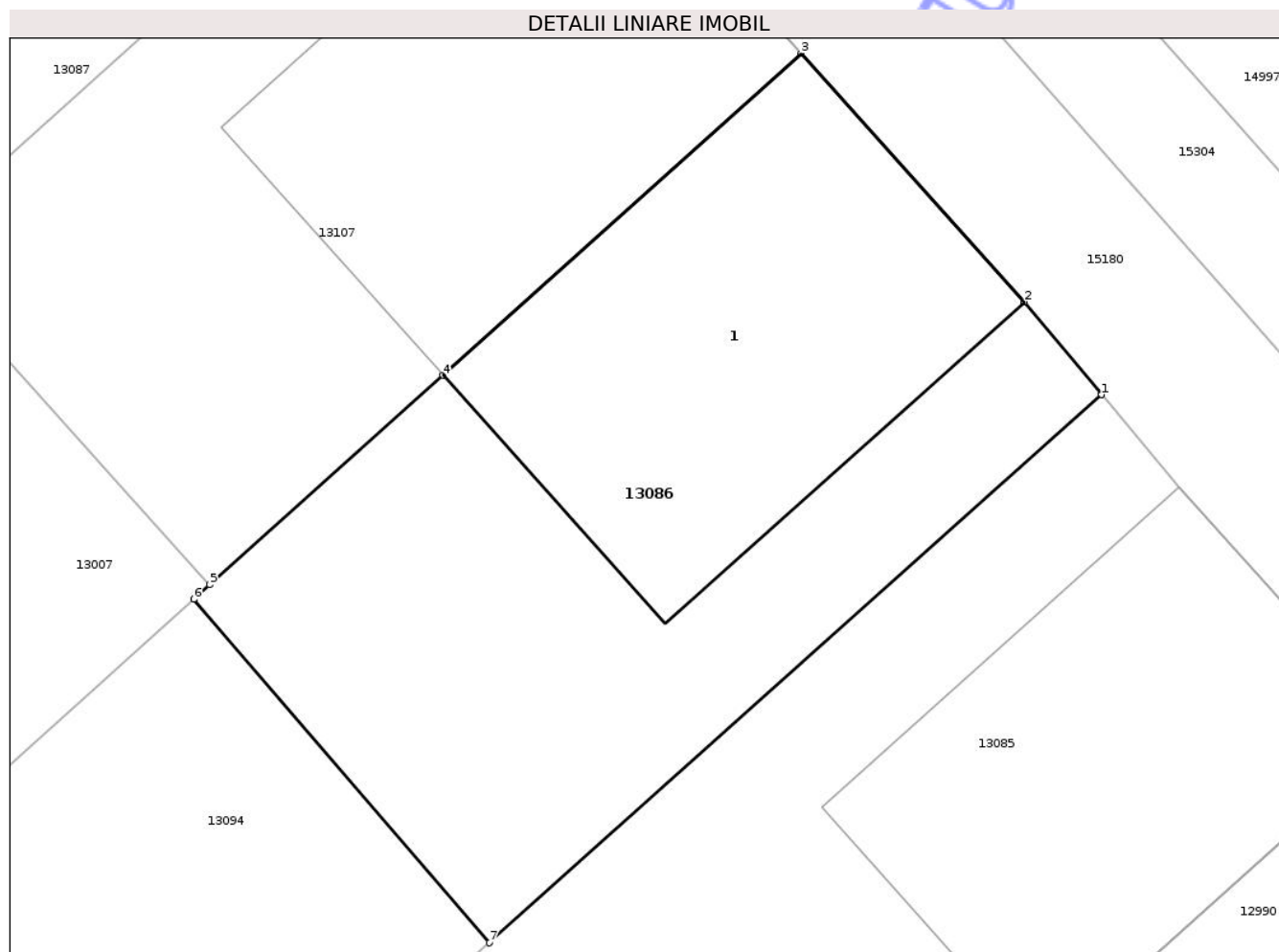
Inscrieri privind dezmembramintele dreptului de proprietate, drepturi reale de garanție și sarcini		Referințe
<b>6141 / 26/01/2021</b>		
Inscris Sub Semnatura Privata nr. P12N_655765, din 06/01/2021 emis de FNGCIMM S.A. IFN;		
C1	Intabulare, drept de IPOTECA LEGALA, Valoare:194216 RON 1) STATUL ROMAN, CIF:9999999999999, PRIN MINISTERUL FINANTELOR PUBLICE 2) RAIFFEISEN BANK SA, CIF:361820, (proportional cu procentul de garantare)	A1, A1.1

## Anexa Nr. 1 La Partea I

## Teren

Nr cadastral	Suprafața (mp)*	Observații / Referințe
55561	173	

\* Suprafața este determinată în planul de proiecție Stereo 70.



## Date referitoare la teren

Crt	Categorie folosință	Intra vilan	Suprafața (mp)	Tarla	Parcelă	Nr. topo	Observații / Referințe
1	curti constructii	DA	173	-	-	-	

## Date referitoare la construcții

Crt	Număr	Destinație construcție	Supraf. (mp)	Situație juridică	Observații / Referințe
A1.1		construcții de locuințe	75	Cu acte	Nr. niveluri:2; S. construita la sol:75 mp; S. construita desfasurata:150 mp; Casa de locuit, in regim de inaltime P+M, fiind compusa din: la parter:1 camera, 1 bucatarie, 1 baie, 1 hol+scari de acces la mansarda, 1 CT+camara, 1 terasa acoperita La mansarda: 3 camere, 1 baie, 1 hol, 1 debara, 1 terasa acoperita.

## Lungime Segmente

1) Valorile lungimilor segmentelor sunt obținute din proiecție în plan.

Punct început	X / Y	Punct sfârșit	X / Y	Lungime segment (** (m)
1	470.607,863 556.468,249	2	470.606,197 556.470,249	2.603

Punct început	X / Y	Punct sfârșit	X / Y	Lungime segment (** (m)
2	470.606,197 556.470,249	3	470.601,379 556.475,612	7.209
3	470.601,379 556.475,612	4	470.593,648 556.468,667	10.392
4	470.593,648 556.468,667	5	470.588,616 556.464,147	6.764
5	470.588,616 556.464,147	6	470.588,274 556.463,839	0.46
6	470.588,274 556.463,839	7	470.594,649 556.456,431	9.773
7	470.594,649 556.456,431	1	470.607,863 556.468,249	17.728

\*\* Lungimile segmentelor sunt determinate în planul de proiecție Stereo 70 și sunt rotunjite la 1 milimetru.

\*\*\* Distanța dintre puncte este formată din segmente cumulate ce sunt mai mici decât valoarea 1 milimetru.

Neutilizabil în Circuitul Civil



**DATE DESPRE IMOBILUL NR. 13087**

Oficiul de Cadastru și Publicitate Imobiliară MUREȘ  
Biroul de Cadastru și Publicitate Imobiliară Târgu Mureș

**A. Partea I. Descrierea imobilului**

TEREN Intravilan

Adresa: Loc. Corunca, Str Busuicului, Nr. 4, Jud. Mureș

Nr. Crt	Nr cadastral Nr. topografic	Suprafața* (mp)	Observații / Referințe
A1	55560	163	Sector cadastral:7 Teren imprejmuit;

**Construcții**

Crt	Nr cadastral Nr. topografic	Adresa	Observații / Referințe
A1.1	55560-C1	Loc. Corunca, Str Busuicului, Nr. 4, Jud. Mureș	Nr. niveluri:2; S. construita la sol:74 mp; S. construita desfasurata:148 mp; Casa de locuit, in regim de inaltime P+M, fiind compusa din: la parter:1 camera, 1 bucatarie, 1 baie, 1 hol+scari de acces la mansarda, 1 CT+camara, 1 terasa acoperita La mansarda: 3 camere, 1 baie, 1 hol, 1 terasa acoperita.

**B. Partea II. Proprietari și acte**

Inscrieri privitoare la dreptul de proprietate și alte drepturi reale		Referințe
<b>91070 / 11/12/2020</b>		
Act Notarial nr. 1427, din 11/12/2020 emis de NP Dobre Iuliana Felicia;		
B1	Intabulare, drept de PROPRIETATE, dobandit prin Conventie, cota actuala 1/1, cota initiala 1/1 1) <b>CAILA BOGDAN-RARES</b> , si sotia 2) <b>CAILA FLORINA-ANCUTA</b> , (bun comun)	A1, A1.1
Act Notarial nr. 1428, din 11/12/2020 emis de NP Dobre Iuliana Felicia;		
B2	Se noteaza interdictiile de instrainare, grevare, inchiriere, dezmembrare, alipire, construire, demolare, restructurare si amenajare 1) <b>BANCA TRANSILVANIA SA</b> , CIF:7828710	A1, A1.1

**C. Partea III. SARCINI**

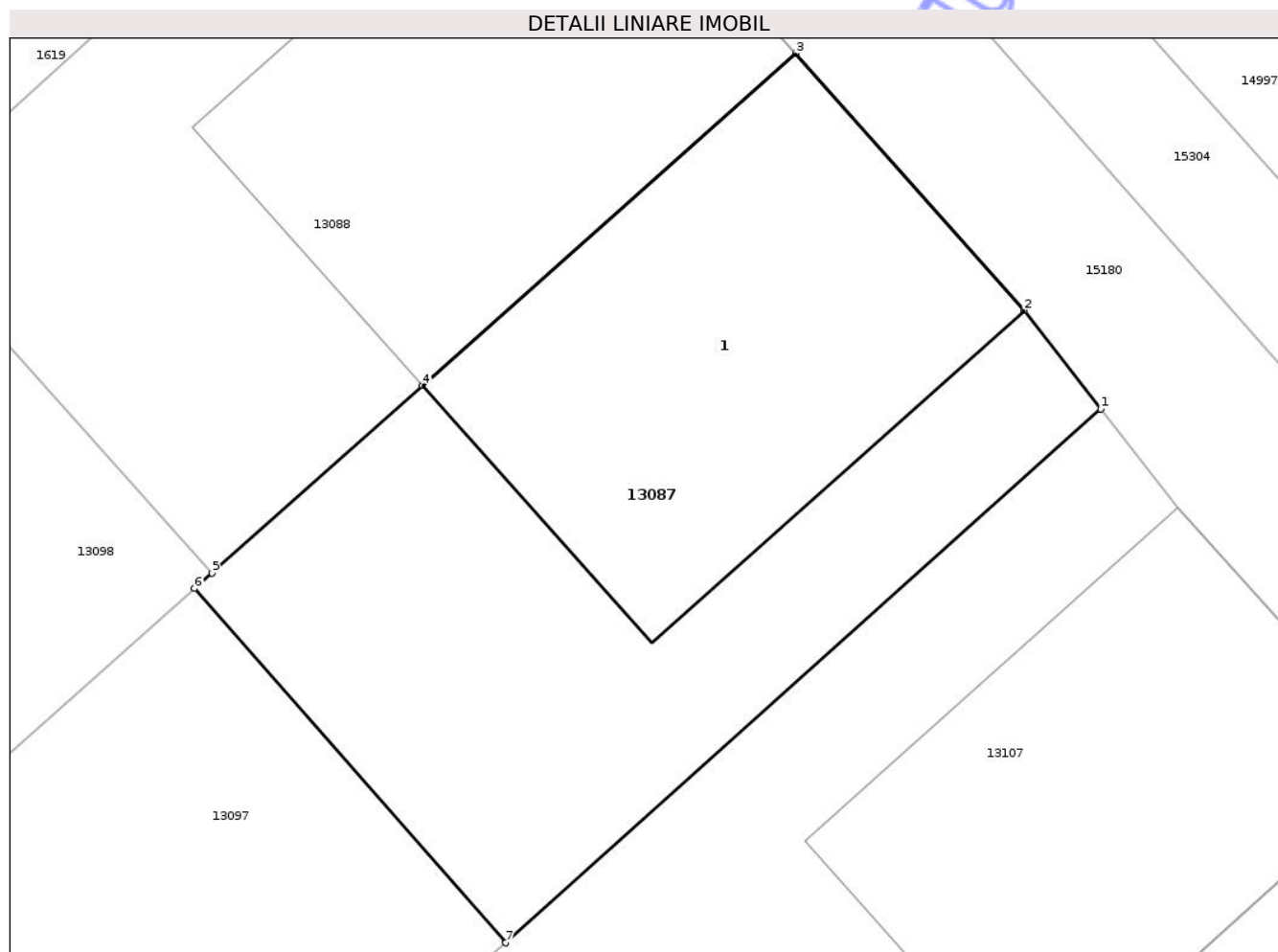
Inscrieri privind dezmembramintele dreptului de proprietate, drepturi reale de garanție și sarcini		Referințe
<b>91070 / 11/12/2020</b>		
Act Notarial nr. 1428, din 11/12/2020 emis de NP Dobre Iuliana Felicia;		
C1	Intabulare, drept de IPOTECA, Valoare:183089.46 LEI, si celelalte obligatii aferente creditului 1) <b>BANCA TRANSILVANIA SA</b> , CIF:7828710	A1, A1.1

## Anexa Nr. 1 La Partea I

## Teren

Nr cadastral	Suprafața (mp)*	Observații / Referințe
55560	163	

\* Suprafața este determinată în planul de proiecție Stereo 70.



## Date referitoare la teren

Crt	Categorie folosință	Intra vilan	Suprafața (mp)	Tarla	Parcelă	Nr. topo	Observații / Referințe
1	curti constructii	DA	163	-	-	-	

## Date referitoare la construcții

Crt	Număr	Destinație construcție	Supraf. (mp)	Situație juridică	Observații / Referințe
A1.1	55560-C1	construcții de locuințe	74	Cu acte	Nr. niveluri:2; S. construita la sol:74 mp; S. construita desfasurata:148 mp; Casa de locuit, in regim de inaltime P+M, fiind compusa din: la parter:1 camera, 1 bucatarie, 1 baie, 1 hol+scari de acces la mansarda, 1 CT+camara, 1 terasa acoperita La mansarda: 3 camere, 1 baie, 1 hol, 1 terasa acoperita.

## Lungime Segmente

1) Valorile lungimilor segmentelor sunt obținute din proiecție în plan.

Punct început	X / Y	Punct sfârșit	X / Y	Lungime segment (** (m)
1	470.594,989 556.483,0	2	470.593,4 556.485,045	2.59

Punct început	X / Y	Punct sfârșit	X / Y	Lungime segment (** (m)
2	470.593,4 556.485,045	3	470.588,646 556.490,385	7.15
3	470.588,646 556.490,385	4	470.580,898 556.483,488	10.373
4	470.580,898 556.483,488	5	470.576,52 556.479,594	5.859
5	470.576,52 556.479,594	6	470.576,16 556.479,274	0.482
6	470.576,16 556.479,274	7	470.582,622 556.471,916	9.793
7	470.582,622 556.471,916	1	470.594,989 556.483,0	16.607

\*\* Lungimile segmentelor sunt determinate în planul de proiecție Stereo 70 și sunt rotunjite la 1 milimetru.

\*\*\* Distanța dintre puncte este formată din segmente cumulate ce sunt mai mici decât valoarea 1 milimetru.

Neutilizabil în Circuitul Civil



**DATE DESPRE IMOBILUL NR. 13088**

Oficiul de Cadastru și Publicitate Imobiliară MUREȘ  
Biroul de Cadastru și Publicitate Imobiliară Târgu Mureș

**A. Partea I. Descrierea imobilului**

TEREN Intravilan

Adresa: Loc. Corunca, Str Busuicului, Nr. 2, Jud. Mureș

Nr. Crt	Nr cadastral Nr. topografic	Suprafața* (mp)	Observații / Referințe
A1	55559	148	Sector cadastral:7 Teren imprejmuit;

**Construcții**

Crt	Nr cadastral Nr. topografic	Adresa	Observații / Referințe
A1.1		Loc. Corunca, Str Busuicului, Nr. 2, Jud. Mureș	Nr. niveluri:2; S. construita la sol:75 mp; S. construita desfasurata:150 mp; Casa de locuit, in regim de inaltime P+M, fiind compusa din: la parter: 2 camere, 1 bucatarie, 1 hol+ scari de acces la mansarda, 1 baie, 1C.T+camara, 1 terasa acoperita. La mansarda: 3 camere, 1 baie, 1 debara, 1 hol, 1 terasa acoperita.

**B. Partea II. Proprietari și acte**

Inscrieri privitoare la dreptul de proprietate și alte drepturi reale		Referințe
<b>80632 / 03/11/2020</b>		
Act Notarial nr. 1256, din 02/11/2020 emis de NP Dobre Iuliana Felicia;		
B1	Intabulare, drept de PROPRIETATE, dobandit prin Conventie, cota actuala 1/1, cota initiala 1/1 1) OLTEAN MARIUS-SEBASTIAN, si sotia 2) OLTEAN ELISABETA-GABRIELA, (bun comun)	A1, A1.1

**C. Partea III. SARCINI .**

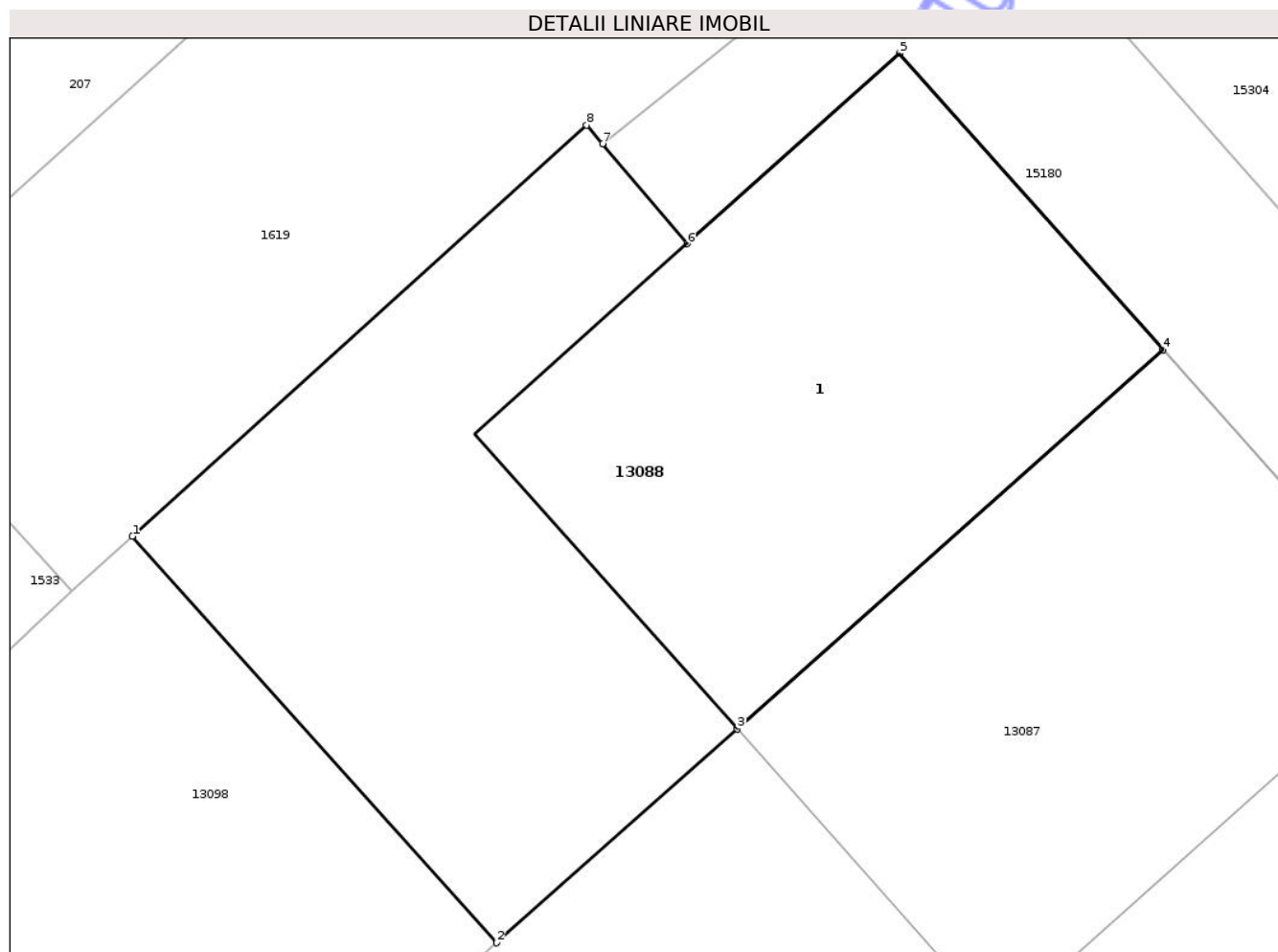
Inscrieri privind dezmembramintele dreptului de proprietate, drepturi reale de garanție și sarcini	Referințe
NU SUNT	

## Anexa Nr. 1 La Partea I

## Teren

Nr cadastral	Suprafața (mp)*	Observații / Referințe
55559	148	

\* Suprafața este determinată în planul de proiecție Stereo 70.



## Date referitoare la teren

Crt	Categorie folosință	Intra vilan	Suprafața (mp)	Tarla	Parcelă	Nr. topo	Observații / Referințe
1	curti constructii	DA	148	-	-	-	

## Date referitoare la construcții

Crt	Număr	Destinație construcție	Supraf. (mp)	Situație juridică	Observații / Referințe
A1.1		construcții de locuințe	75	Cu acte	Nr. niveluri:2; S. construita la sol:75 mp; S. construita desfasurata:150 mp; Casa de locuit, in regim de inaltime P+M, fiind compusa din: la parter: 2 camere, 1 bucatarie, 1 hol+ scari de acces la mansarda, 1 baie, 1C.T+camara, 1 terasa acoperita. La mansarda: 3 camere, 1 baie, 1 debara, 1 hol, 1 terasa acoperita.

## Lungime Segmente

1) Valorile lungimilor segmentelor sunt obținute din proiecție în plan.

Punct început	X / Y	Punct sfârșit	X / Y	Lungime segment (** (m)
1	470.569,888 556.486,988	2	470.576,52 556.479,594	9.933

Punct început	X / Y	Punct sfârșit	X / Y	Lungime segment (** (m)
2	470.576,52 556.479,594	3	470.580,898 556.483,488	5.859
3	470.580,898 556.483,488	4	470.588,646 556.490,385	10.373
4	470.588,646 556.490,385	5	470.583,846 556.495,777	7.219
5	470.583,846 556.495,777	6	470.579,985 556.492,31	5.189
6	470.579,985 556.492,31	7	470.578,447 556.494,131	2.384
7	470.578,447 556.494,131	8	470.578,158 556.494,472	0.447
8	470.578,158 556.494,472	1	470.569,888 556.486,988	11.154

\*\* Lungimile segmentelor sunt determinate în planul de proiecție Stereo 70 și sunt rotunjite la 1 milimetru.

\*\*\* Distanța dintre puncte este formată din segmente cumulate ce sunt mai mici decât valoarea 1 milimetru.



**DATE DESPRE IMOBILUL NR. 13090**

Oficiul de Cadastru și Publicitate Imobiliară MUREȘ  
Biroul de Cadastru și Publicitate Imobiliară Târgu Mureș

**A. Partea I. Descrierea imobilului**

TEREN Necunoscut

Adresa: Loc. Corunca, Jud. Mureș

Nr. Crt	Nr cadastral Nr. topografic	Suprafața* (mp)	Observații / Referințe
A1	55557	216	Sector cadastral:7 Teren împrejmuit;

**B. Partea II. Proprietari și acte**

Inscrieri privitoare la dreptul de proprietate și alte drepturi reale	Referințe
<b>88431 / 02/12/2020</b>	
Act Notarial nr. 1379, din 02/12/2020 emis de NP Dobre Iuliana Felicia;	
B1	A1
Intabulare, drept de PROPRIETATE, dobandit prin Conventie, cota actuala 1/1, cota initiala 1/1	
1) <b>DIN NICOLAE-TITIAN</b> , si sotia	
2) <b>DIN EUGENIA-ROXANA</b> , (bun comun)	

**C. Partea III. SARCINI .**

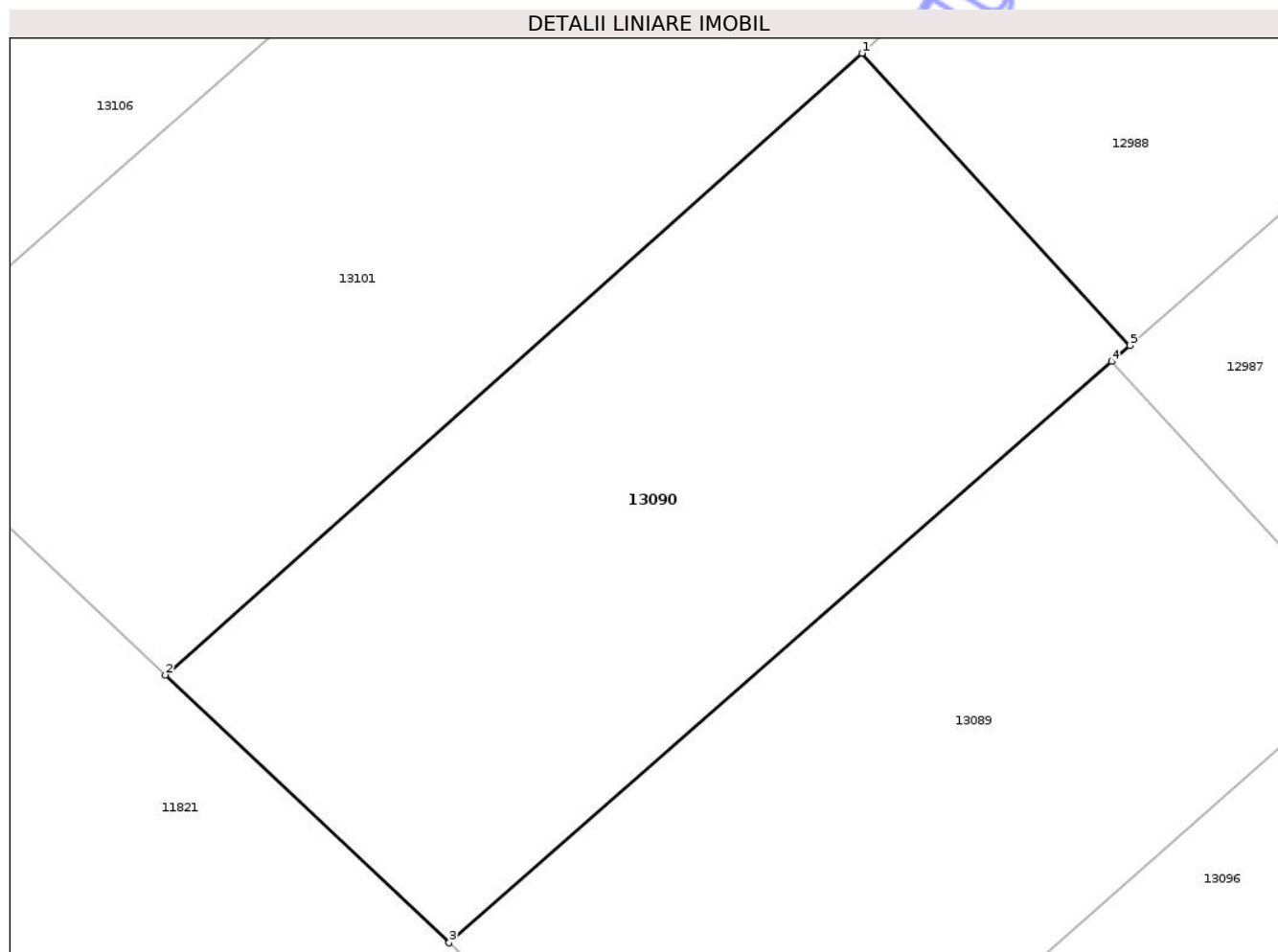
Inscrieri privind dezmembramintele dreptului de proprietate, drepturi reale de garanție și sarcini	Referințe
NU SUNT	

## Anexa Nr. 1 La Partea I

## Teren

Nr cadastral	Suprafața (mp)*	Observații / Referințe
55557	216	

\* Suprafața este determinată în planul de proiecție Stereo 70.



## Date referitoare la teren

Crt	Categorie folosință	Intra vilan	Suprafața (mp)	Tarla	Parcelă	Nr. topo	Observații / Referințe
1	arabil	DA	128	-	-	-	
2	arabil	NU	88	-	-	-	

## Lungime Segmente

1) Valorile lungimilor segmentelor sunt obținute din proiecție în plan.

Punct început	X / Y	Punct sfârșit	X / Y	Lungime segment (** (m))
1	470.630,325 556.409,732	2	470.613,286 556.394,529	22.835
2	470.613,286 556.394,529	3	470.620,226 556.387,985	9.539
3	470.620,226 556.387,985	4	470.636,431 556.402,196	21.554
4	470.636,431 556.402,196	5	470.636,88 556.402,589	0.597

Punct început	X / Y	Punct sfârșit	X / Y	Lungime segment (** (m)
5	470.636,88 556.402,589	1	470.630,325 556.409,732	9.695

\*\* Lungimile segmentelor sunt determinate în planul de proiecție Stereo 70 și sunt rotunjite la 1 milimetru.

\*\*\* Distanța dintre puncte este formată din segmente cumulate ce sunt mai mici decât valoarea 1 milimetru.

Neutilizabil în Circuitul Civil



**DATE DESPRE IMOBILUL NR. 13092**

Oficiul de Cadastru și Publicitate Imobiliară MUREȘ  
Biroul de Cadastru și Publicitate Imobiliară Târgu Mureș

**A. Partea I. Descrierea imobilului**

TEREN Necunoscut

Adresa: Loc. Corunca, Jud. Mureș

Nr. Crt	Nr cadastral Nr. topografic	Suprafața* (mp)	Observații / Referințe
A1	55555	166	Sector cadastral:7 Teren împrejmuit;

**B. Partea II. Proprietari și acte**

Inscrieri privitoare la dreptul de proprietate și alte drepturi reale	Referințe
<b>78810 / 27/10/2020</b>	
Act Notarial nr. 1213, din 26/10/2020 emis de N P Dobre Iuliana Felicia;	
B1	A1
Intabulare, drept de PROPRIETATE, dobandit prin Conventie, cota actuala 1/1, cota initiala 1/1	
1) JIDVEIAN ANDREI-VALENTIN, si sotia	
2) JIDVEIAN ANDRA-LENUTA, (bun comun)	

**C. Partea III. SARCINI .**

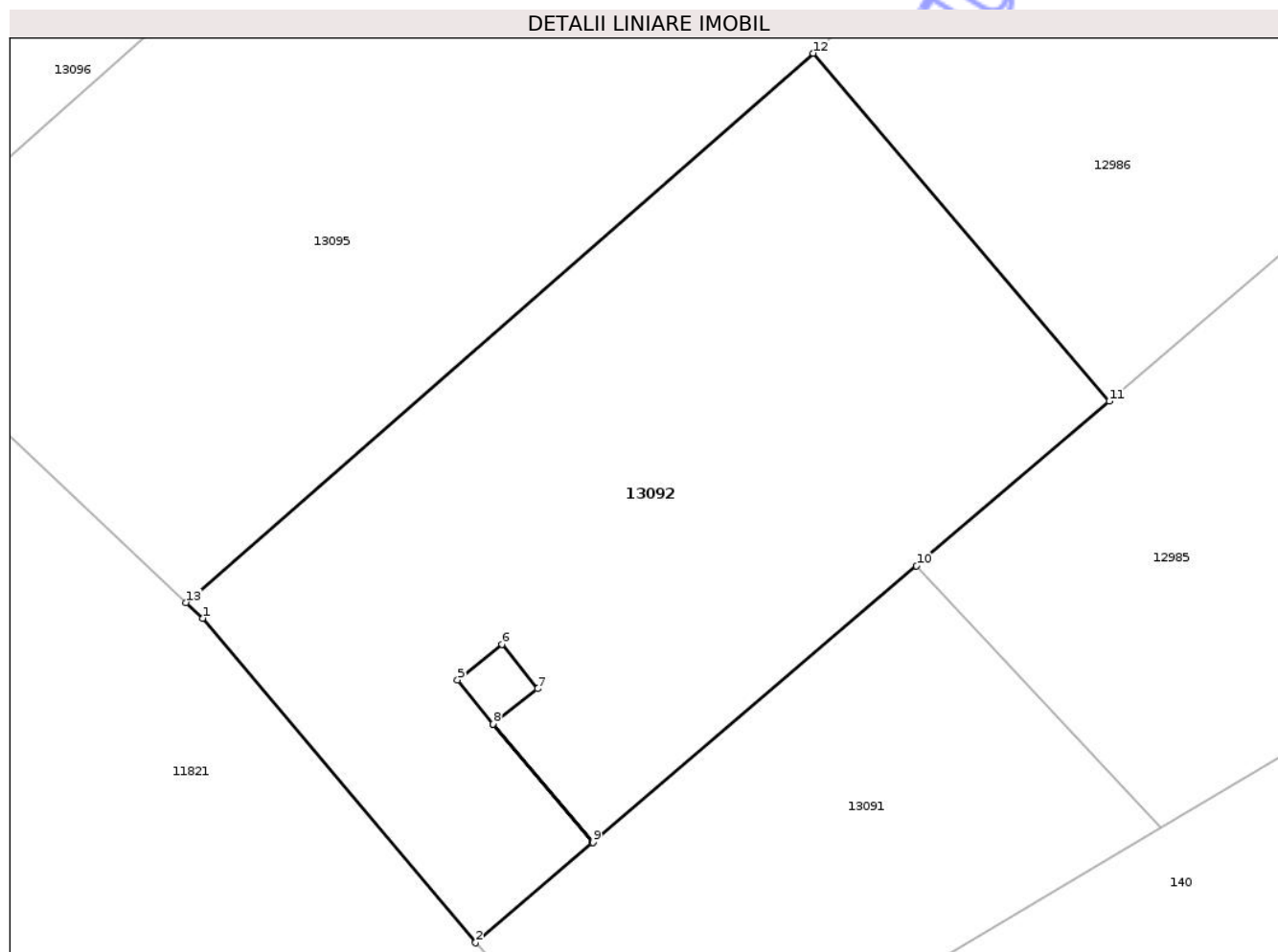
Inscrieri privind dezmembramintele dreptului de proprietate, drepturi reale de garanție și sarcini	Referințe
NU SUNT	

## Anexa Nr. 1 La Partea I

## Teren

Nr cadastral	Suprafața (mp)*	Observații / Referințe
55555	166	

\* Suprafața este determinată în planul de proiecție Stereo 70.



## Date referitoare la teren

Crt	Categorie folosință	Intra vilan	Suprafața (mp)	Tarla	Parcelă	Nr. topo	Observații / Referințe
1	arabil	DA	75	-	-	-	
2	arabil	NU	91	-	-	-	

## Lungime Segmente

1) Valorile lungimilor segmentelor sunt obținute din proiecție în plan.

Punct început	X / Y	Punct sfârșit	X / Y	Lungime segment (** (m))
1	470.641,943 556.367,51	2	470.647,703 556.360,663	8.948
2	470.647,703 556.360,663	3	470.650,178 556.362,776	3.254
3	470.650,178 556.362,776	4	470.648,073 556.365,273	3.266
4	470.648,073 556.365,273	5	470.647,323 556.366,21	1.2

Punct început	X / Y	Punct sfârșit	X / Y	Lungime segment (** (m)
5	470.647,323 556.366,21	6	470.648,261 556.366,96	1.201
6	470.648,261 556.366,96	7	470.649,01 556.366,022	1.2
7	470.649,01 556.366,022	8	470.648,075 556.365,275	1.197
8	470.648,075 556.365,275	9	470.650,179 556.362,777	3.266
9	470.650,179 556.362,777	10	470.657,013 556.368,611	8.985
10	470.657,013 556.368,611	11	470.661,082 556.372,087	5.352
11	470.661,082 556.372,087	12	470.654,831 556.379,427	9.641
12	470.654,831 556.379,427	13	470.641,592 556.367,841	17.593
13	470.641,592 556.367,841	1	470.641,943 556.367,51	0.482

\*\* Lungimile segmentelor sunt determinate în planul de proiecție Stereo 70 și sunt rotunjite la 1 milimetru.

\*\*\* Distanța dintre puncte este formată din segmente cumulate ce sunt mai mici decât valoarea 1 milimetru.



**DATE DESPRE IMOBILUL NR. 13093**

Oficiul de Cadastru și Publicitate Imobiliară MUREȘ  
 Biroul de Cadastru și Publicitate Imobiliară Târgu Mureș

**A. Partea I. Descrierea imobilului**

TEREN Intravilan

Adresa: Loc. Corunca, Jud. Mureș

Nr. Crt	Nr cadastral Nr. topografic	Suprafața* (mp)	Observații / Referințe
A1	55554	282	Sector cadastral:7 Teren împrejmuit;

**B. Partea II. Proprietari și acte**

Inscrieri privitoare la dreptul de proprietate și alte drepturi reale	Referințe
<b>81834 / 06/11/2020</b>	
Act Notarial nr. 1287, din 05/11/2020 emis de NP Dobres Iuliana Felicia;	
B1	A1
Intabulare, drept de PROPRIETATE, dobandit prin Conventie, cota actuala 1/1, cota initiala 1/1	
1) POSTELNICESCU MARIN, si sotia	
2) POSTELNICESCU FELICIA, (bun comun)	

**C. Partea III. SARCINI .**

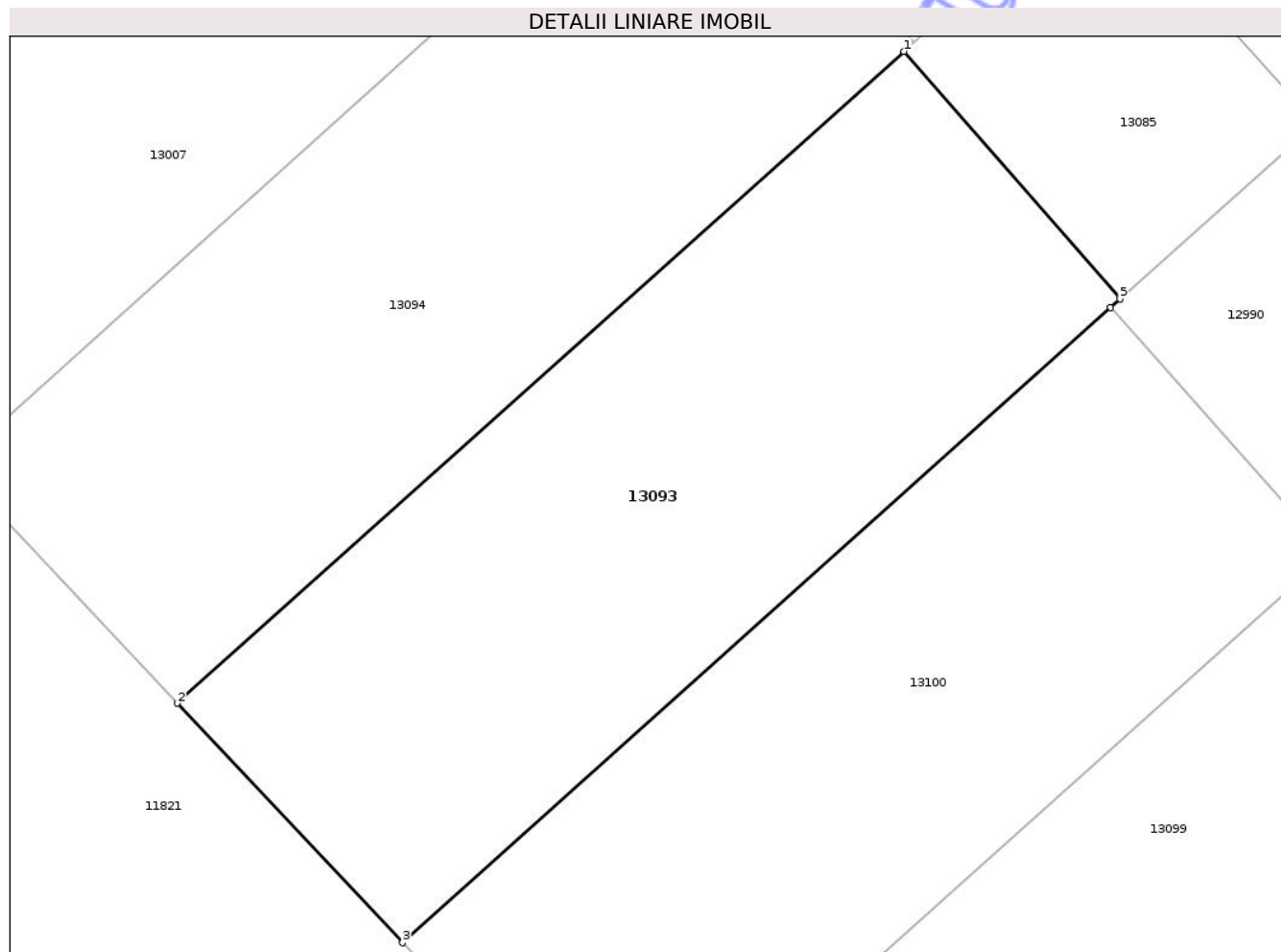
Inscrieri privind dezmembramintele dreptului de proprietate, drepturi reale de garanție și sarcini	Referințe
NU SUNT	

## Anexa Nr. 1 La Partea I

## Teren

Nr cadastral	Suprafața (mp)*	Observații / Referințe
55554	282	

\* Suprafața este determinată în planul de proiecție Stereo 70.



## Date referitoare la teren

Crt	Categorie folosință	Intra vilan	Suprafața (mp)	Tarla	Parcelă	Nr. topo	Observații / Referințe
1	arabil	DA	282	-	-	-	

## Lungime Segmente

1) Valorile lungimilor segmentelor sunt obținute din proiecție în plan.

Punct început	X / Y	Punct sfârșit	X / Y	Lungime segment (** (m)
1	470.594,346 556.456,159	2	470.572,711 556.436,767	29.054
2	470.572,711 556.436,767	3	470.579,415 556.429,646	9.78
3	470.579,415 556.429,646	4	470.600,495 556.448,546	28.312
4	470.600,495 556.448,546	5	470.600,779 556.448,801	0.382
5	470.600,779 556.448,801	1	470.594,346 556.456,159	9.774

\*\* Lungimile segmentelor sunt determinate în planul de proiecție Stereo 70 și sunt rotunjite la 1 milimetru.

\*\*\* Distanța dintre puncte este formată din segmente cumulate ce sunt mai mici decât valoarea 1 milimetru.

Neutilizabil în Circuitul  
Civil



**DATE DESPRE IMOBILUL NR. 13094**

Oficiul de Cadastru și Publicitate Imobiliară MUREȘ  
Biroul de Cadastru și Publicitate Imobiliară Târgu Mureș

**A. Partea I. Descrierea imobilului**

TEREN Intravilan

Adresa: Loc. Corunca, Jud. Mureș

Nr. Crt	Nr cadastral Nr. topografic	Suprafața* (mp)	Observații / Referințe
A1	55553	290	Sector cadastral:7 Teren împrejmuit;

**B. Partea II. Proprietari și acte**

Inscrieri privitoare la dreptul de proprietate și alte drepturi reale	Referințe
<b>6150 / 26/01/2021</b>	
Act Notarial nr. 89, din 25/01/2021 emis de NP Dobre Iuliana Felicia;	
B1	A1
Intabulare, drept de PROPRIETATE, dobandit prin Conventie, cota actuala 1/1, cota initiala 1/1 1) PAL RAMONA, (bun propriu)	

**C. Partea III. SARCINI .**

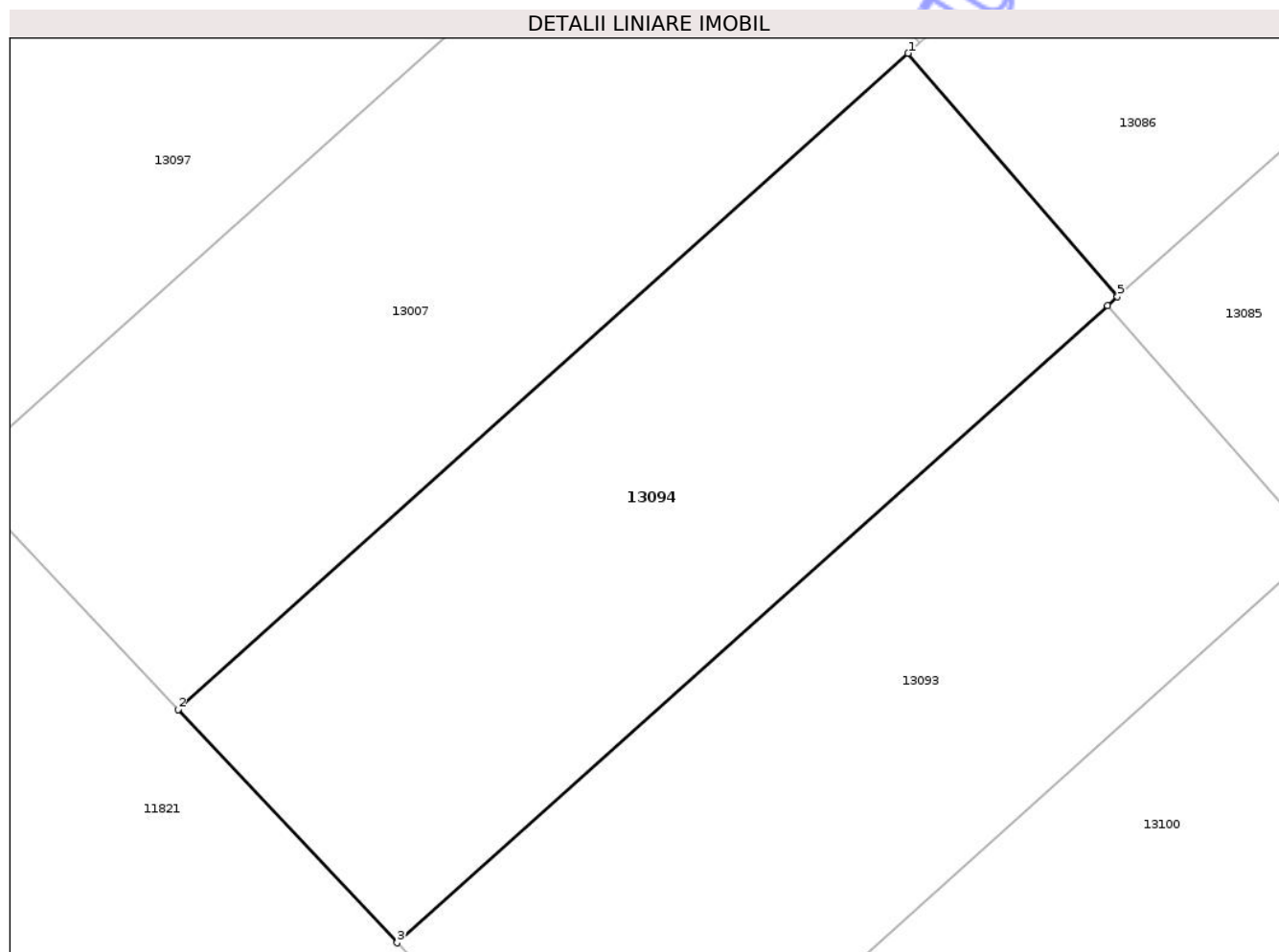
Inscrieri privind dezmembramintele dreptului de proprietate, drepturi reale de garanție și sarcini	Referințe
NU SUNT	

## Anexa Nr. 1 La Partea I

## Teren

Nr cadastral	Suprafața (mp)*	Observații / Referințe
55553	290	

\* Suprafața este determinată în planul de proiecție Stereo 70.



## Date referitoare la teren

Crt	Categorie folosință	Intra vilan	Suprafața (mp)	Tarla	Parcelă	Nr. topo	Observații / Referințe
1	arabil	DA	290	-	-	-	

## Lungime Segmente

1) Valorile lungimilor segmentelor sunt obținute din proiecție în plan.

Punct început	X / Y	Punct sfârșit	X / Y	Lungime segment (** (m)
1	470.588,274 556.463,839	2	470.566,033 556.443,859	29.898
2	470.566,033 556.443,859	3	470.572,711 556.436,767	9.741
3	470.572,711 556.436,767	4	470.594,346 556.456,159	29.054
4	470.594,346 556.456,159	5	470.594,649 556.456,431	0.407
5	470.594,649 556.456,431	1	470.588,274 556.463,839	9.773

\*\* Lungimile segmentelor sunt determinate în planul de proiecție Stereo 70 și sunt rotunjite la 1 milimetru.

\*\*\* Distanța dintre puncte este formată din segmente cumulate ce sunt mai mici decât valoarea 1 milimetru.

Neutilizabil în Circuitul  
Civil



**DATE DESPRE IMOBILUL NR. 13095**

Oficiul de Cadastru și Publicitate Imobiliară MUREȘ  
Biroul de Cadastru și Publicitate Imobiliară Târgu Mureș

**A. Partea I. Descrierea imobilului**

TEREN Necunoscut

Adresa: Loc. Corunca, Jud. Mureș

Nr. Crt	Nr cadastral Nr. topografic	Suprafața* (mp)	Observații / Referințe
A1	55552	178	Sector cadastral:7 Teren împrejmuit;

**B. Partea II. Proprietari și acte**

Inscrieri privitoare la dreptul de proprietate și alte drepturi reale	Referințe
<b>78820 / 27/10/2020</b>	
Act Notarial nr. 1216, din 26/10/2020 emis de NP Dobre Iuliana Felicia;	
B1	A1
Intabulare, drept de PROPRIETATE, dobandit prin Conventie, cota actuala 1/1, cota initiala 1/1	
1) BUDIK LASZLO-ATTILA, si sotia	
2) BUDIK GABRIELLA, (bun comun)	

**C. Partea III. SARCINI .**

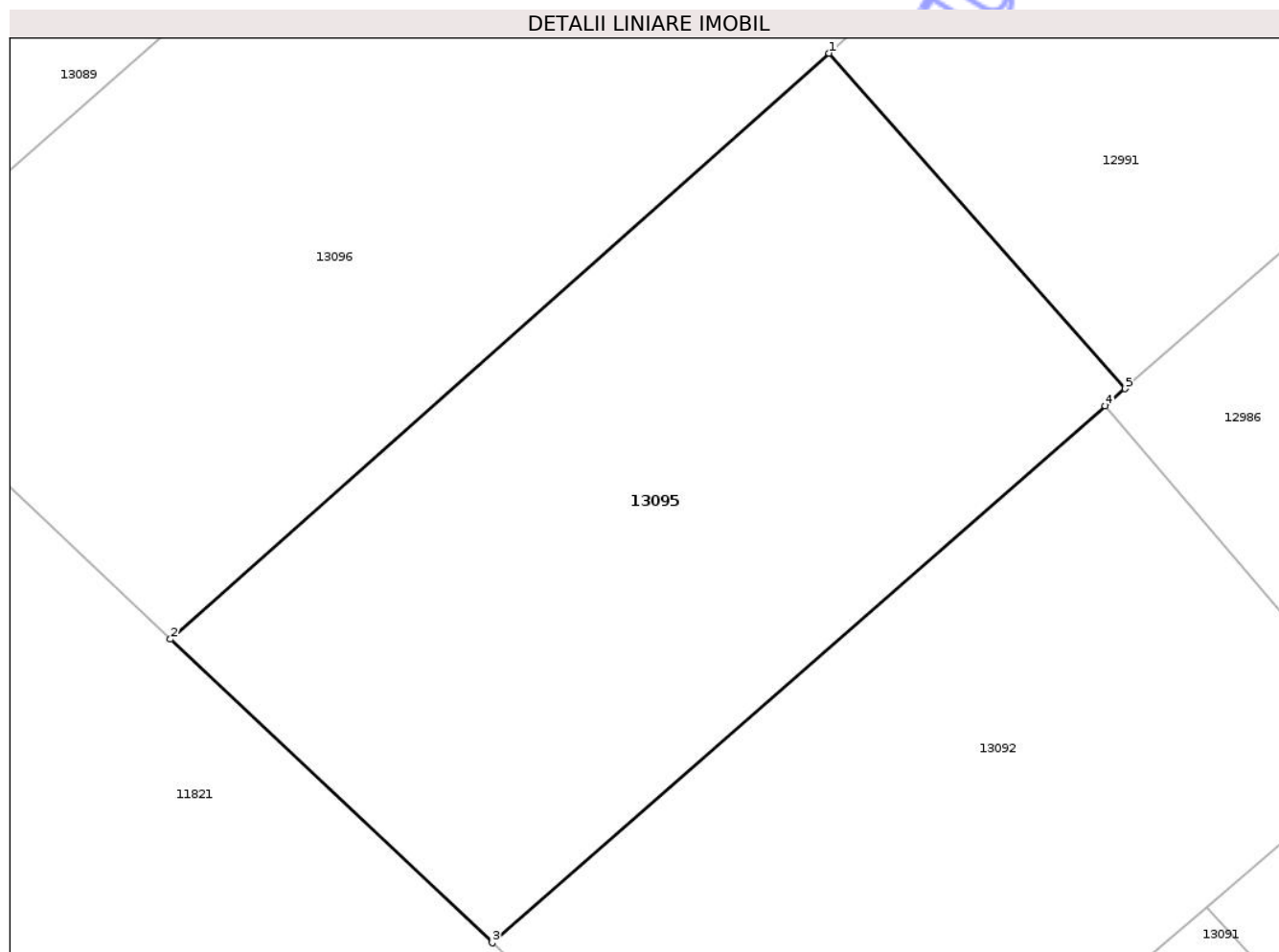
Inscrieri privind dezmembramintele dreptului de proprietate, drepturi reale de garanție și sarcini	Referințe
NU SUNT	

## Anexa Nr. 1 La Partea I

## Teren

Nr cadastral	Suprafața (mp)*	Observații / Referințe
55552	178	

\* Suprafața este determinată în planul de proiecție Stereo 70.



## Date referitoare la teren

Crt	Categorie folosință	Intra vilan	Suprafața (mp)	Tarla	Parcelă	Nr. topo	Observații / Referințe
1	arabil	DA	83	-	-	-	
2	arabil	NU	95	-	-	-	

## Lungime Segmente

1) Valorile lungimilor segmentelor sunt obținute din proiecție în plan.

Punct început	X / Y	Punct sfârșit	X / Y	Lungime segment (** (m))
1	470.648,867 556.387,037	2	470.634,645 556.374,391	19.031
2	470.634,645 556.374,391	3	470.641,592 556.367,841	9.548
3	470.641,592 556.367,841	4	470.654,831 556.379,427	17.593
4	470.654,831 556.379,427	5	470.655,255 556.379,798	0.563

Punct început	X / Y	Punct sfârșit	X / Y	Lungime segment (** (m)
5	470.655,255 556.379,798	1	470.648,867 556.387,037	9.655

\*\* Lungimile segmentelor sunt determinate în planul de proiecție Stereo 70 și sunt rotunjite la 1 milimetru.

\*\*\* Distanța dintre puncte este formată din segmente cumulate ce sunt mai mici decât valoarea 1 milimetru.

Neutilizabil în Circuitul Civil



**DATE DESPRE IMOBILUL NR. 13096**

Oficiul de Cadastru și Publicitate Imobiliară MUREȘ  
Biroul de Cadastru și Publicitate Imobiliară Târgu Mureș

**A. Partea I. Descrierea imobilului**

TEREN Necunoscut

Adresa: Loc. Corunca, Jud. Mureș

Nr. Crt	Nr cadastral Nr. topografic	Suprafața* (mp)	Observații / Referințe
A1	55551	198	Sector cadastral:7 Teren împrejmuit;

**B. Partea II. Proprietari și acte**

Inscrieri privitoare la dreptul de proprietate și alte drepturi reale	Referințe
<b>87932 / 27/11/2020</b>	
Act Notarial nr. 1362, din 26/11/2020 emis de NP Dobre Iuliana Felicia;	
B1	A1
Intabulare, drept de PROPRIETATE, dobandit prin Conventie, cota actuala 1/1, cota initiala 1/1	
1) SERAC OVIDIU-PAUL, si sotia	
2) SERAC STRATONA - CRINA, (bun comun)	

**C. Partea III. SARCINI .**

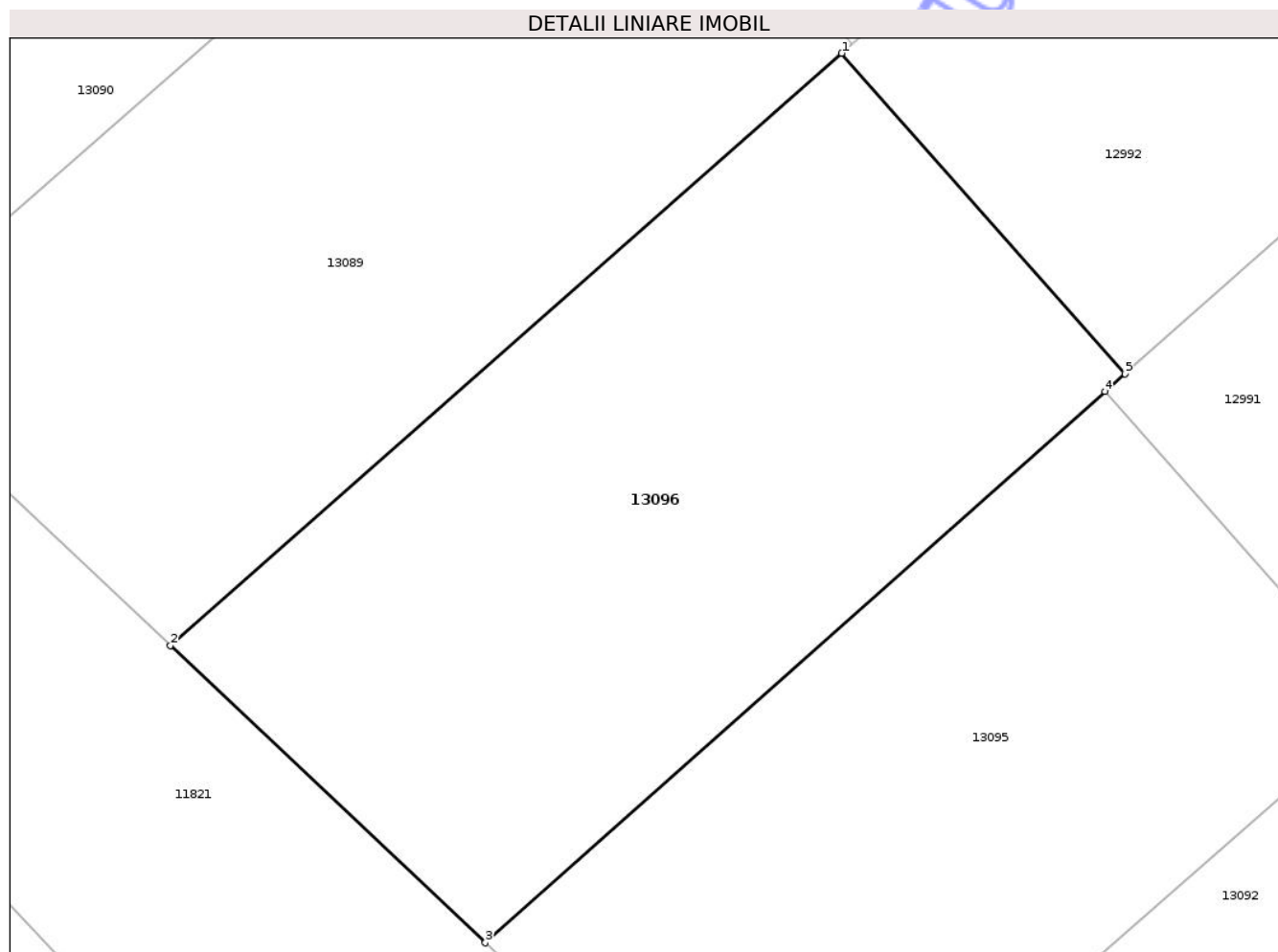
Inscrieri privind dezmembramintele dreptului de proprietate, drepturi reale de garanție și sarcini	Referințe
NU SUNT	

## Anexa Nr. 1 La Partea I

## Teren

Nr cadastral	Suprafața (mp)*	Observații / Referințe
55551	198	

\* Suprafața este determinată în planul de proiecție Stereo 70.



## Date referitoare la teren

Crt	Categorie folosință	Intra vilan	Suprafața (mp)	Tarla	Parcelă	Nr. topo	Observații / Referințe
1	arabil	DA	102	-	-	-	
2	arabil	NU	96	-	-	-	

## Lungime Segmente

1) Valorile lungimilor segmentelor sunt obținute din proiecție în plan.

Punct început	X / Y	Punct sfârșit	X / Y	Lungime segment (** (m))
1	470.642,826 556.394,793	2	470.627,418 556.381,205	20.544
2	470.627,418 556.381,205	3	470.634,645 556.374,391	9.933
3	470.634,645 556.374,391	4	470.648,867 556.387,037	19.031
4	470.648,867 556.387,037	5	470.649,324 556.387,443	0.611

Punct început	X / Y	Punct sfârșit	X / Y	Lungime segment (** (m)
5	470.649,324 556.387,443	1	470.642,826 556.394,793	9.811

\*\* Lungimile segmentelor sunt determinate în planul de proiecție Stereo 70 și sunt rotunjite la 1 milimetru.

\*\*\* Distanța dintre puncte este formată din segmente cumulate ce sunt mai mici decât valoarea 1 milimetru.

Neutilizabil în Circuitul Civil



**DATE DESPRE IMOBILUL NR. 13097**

Oficiul de Cadastru și Publicitate Imobiliară MUREȘ  
Biroul de Cadastru și Publicitate Imobiliară Târgu Mureș

**A. Partea I. Descrierea imobilului**

TEREN Intravilan

Adresa: Loc. Corunca, Jud. Mureș

Nr. Crt	Nr cadastral Nr. topografic	Suprafața* (mp)	Observații / Referințe
A1	55550	313	Sector cadastral:7 Teren împrejmuit;

**B. Partea II. Proprietari și acte**

Inscrieri privitoare la dreptul de proprietate și alte drepturi reale	Referințe
<b>91071 / 11/12/2020</b>	
Act Notarial nr. 1426, din 11/12/2020 emis de NP Dobre Iuliana Felicia;	
B1	A1
Intabulare, drept de PROPRIETATE, dobandit prin Conventie, cota actuala 1/1, cota initiala 1/1	
1) CAILA BOGDAN-RARES, si sotia	
2) CAILA FLORINA-ANCUTA, (bun comun)	

**C. Partea III. SARCINI .**

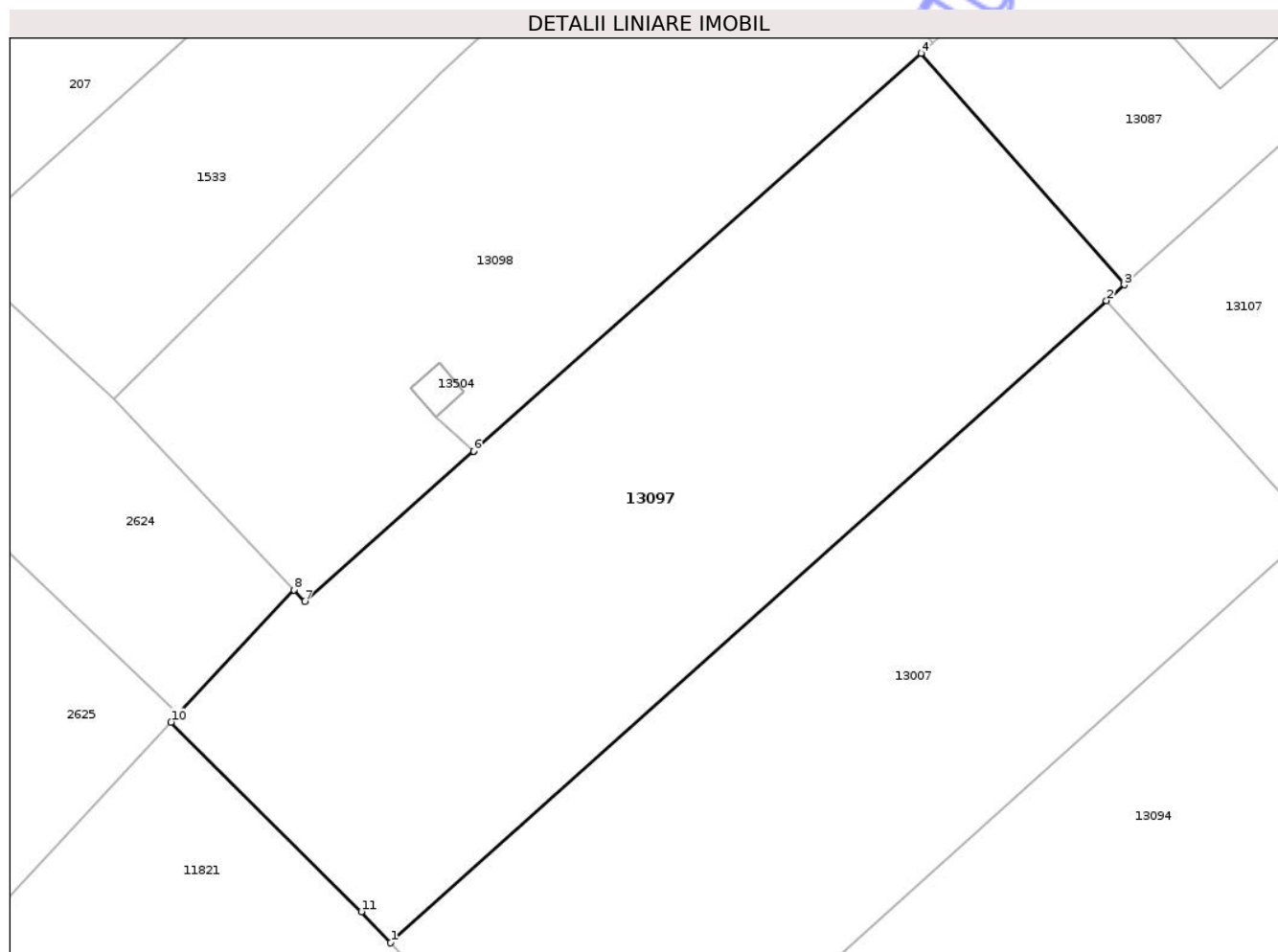
Inscrieri privind dezmembramintele dreptului de proprietate, drepturi reale de garanție și sarcini	Referințe
NU SUNT	

## Anexa Nr. 1 La Partea I

## Teren

Nr cadastral	Suprafața (mp)*	Observații / Referințe
55550	313	

\* Suprafața este determinată în planul de proiecție Stereo 70.



## Date referitoare la teren

Crt	Categorie folosință	Intravilan	Suprafața (mp)	Tarla	Parcelă	Nr. topo	Observații / Referințe
1	arabil	DA	313	-	-	-	

## Lungime Segmente

1) Valorile lungimilor segmentelor sunt obținute din proiecție în plan.

Punct început	X / Y	Punct sfârșit	X / Y	Lungime segment (** (m)
1	470.559,297 556.451,013	2	470.582,059 556.471,412	30.565
2	470.582,059 556.471,412	3	470.582,622 556.471,916	0.756
3	470.582,622 556.471,916	4	470.576,16 556.479,274	9.793
4	470.576,16 556.479,274	5	470.561,937 556.466,635	19.027
5	470.561,937 556.466,635	6	470.561,934 556.466,633	0.004

Punct început	X / Y	Punct sfârșit	X / Y	Lungime segment (** (m)
6	470.561,934 556.466,633	7	470.556,564 556.461,86	7.185
7	470.556,564 556.461,86	8	470.556,219 556.462,227	0.504
8	470.556,219 556.462,227	9	470.552,541 556.458,266	5.405
9	470.552,541 556.458,266	10	470.552,317 556.458,024	0.33
10	470.552,317 556.458,024	11	470.558,37 556.451,998	8.541
11	470.558,37 556.451,998	1	470.559,297 556.451,013	1.353

\*\* Lungimile segmentelor sunt determinate în planul de proiecție Stereo 70 și sunt rotunjite la 1 milimetru.

\*\*\* Distanța dintre puncte este formată din segmente cumulate ce sunt mai mici decât valoarea 1 milimetru.

Neutilizabil în Circuitul Civil



**DATE DESPRE IMOBILUL NR. 13098**

Oficiul de Cadastru și Publicitate Imobiliară MUREȘ  
Biroul de Cadastru și Publicitate Imobiliară Târgu Mureș

**A. Partea I. Descrierea imobilului**

TEREN Intravilan

Adresa: Loc. Corunca, Jud. Mureș

Nr. Crt	Nr cadastral Nr. topografic	Suprafața* (mp)	Observații / Referințe
A1	55549	254	Sector cadastral:7 Teren împrejmuit;

**B. Partea II. Proprietari și acte**

Inscrieri privitoare la dreptul de proprietate și alte drepturi reale	Referințe
<b>80635 / 03/11/2020</b>	
Act Notarial nr. 1257, din 02/11/2020 emis de NP Dobre Iuliana Felicia;	
B1	A1
Intabulare, drept de PROPRIETATE, dobandit prin Conventie, cota actuala 1/1, cota initiala 1/1	
1) OLTEAN MARIUS-SEBASTIAN, si sotia	
2) OLTEAN ELISABETA-GABRIELA, (bun comun)	

**C. Partea III. SARCINI .**

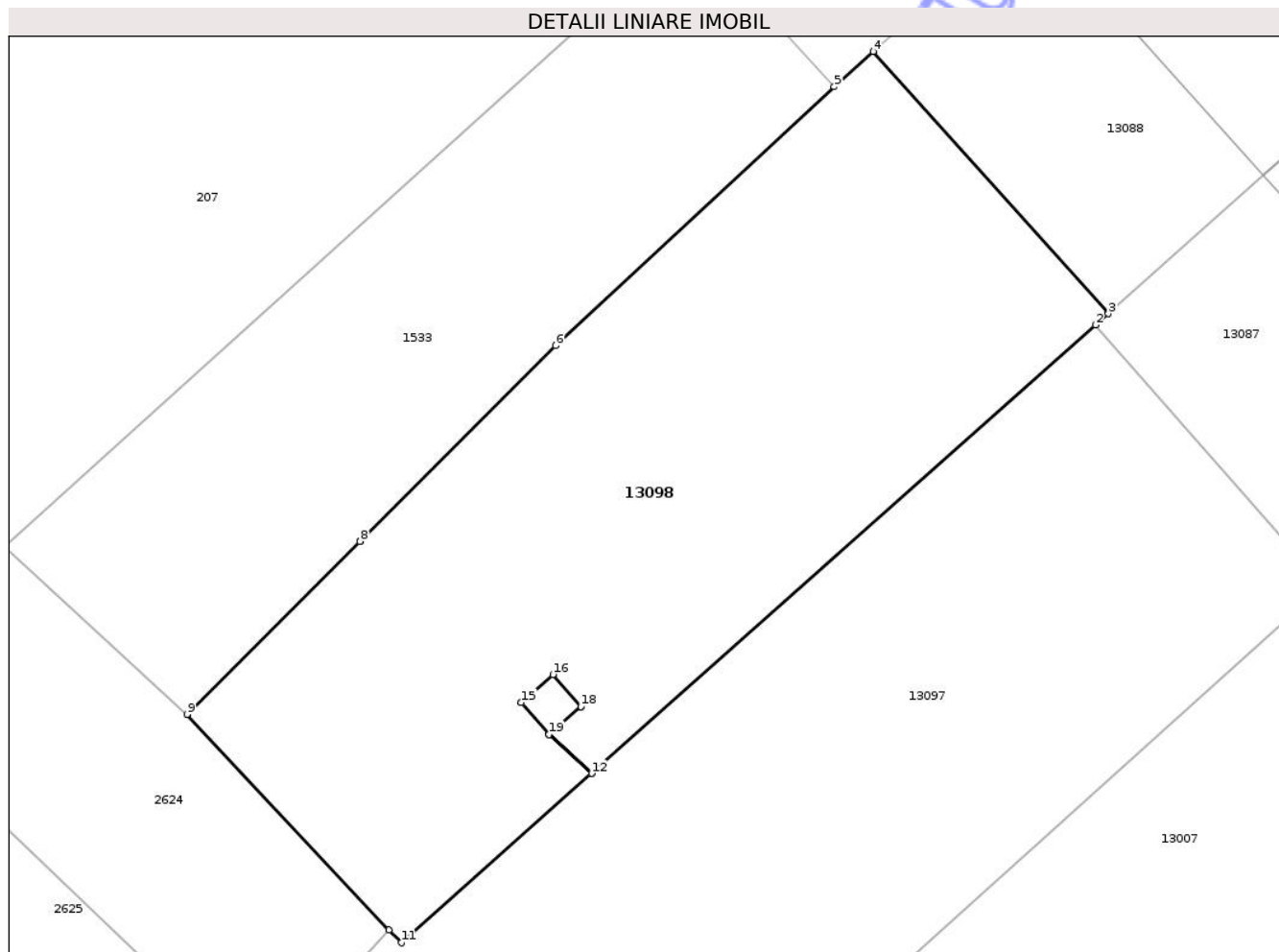
Inscrieri privind dezmembramintele dreptului de proprietate, drepturi reale de garanție și sarcini	Referințe
NU SUNT	

## Anexa Nr. 1 La Partea I

## Teren

Nr cadastral	Suprafața (mp)*	Observații / Referințe
55549	254	

\* Suprafața este determinată în planul de proiecție Stereo 70.



## Date referitoare la teren

Crt	Categorie folosință	Intra vilan	Suprafața (mp)	Tarla	Parcelă	Nr. topo	Observații / Referințe
1	arabil	DA	254	-	-	-	

## Lungime Segmente

1) Valorile lungimilor segmentelor sunt obținute din proiecție în plan.

Punct început	X / Y	Punct sfârșit	X / Y	Lungime segment (** (m)
1	470.561,937 556.466,635	2	470.576,16 556.479,274	19.027
2	470.576,16 556.479,274	3	470.576,52 556.479,594	0.482
3	470.576,52 556.479,594	4	470.569,888 556.486,988	9.933
4	470.569,888 556.486,988	5	470.568,785 556.485,99	1.487
5	470.568,785 556.485,99	6	470.560,923 556.478,697	10.724

Punct început	X / Y	Punct sfârșit	X / Y	Lungime segment (** (m)
6	470.560,923 556.478,697	7	470.555,401 556.473,178	7.807
7	470.555,401 556.473,178	8	470.555,399 556.473,175	0.004
8	470.555,399 556.473,175	9	470.550,516 556.468,296	6.903
9	470.550,516 556.468,296	10	470.556,219 556.462,227	8.328
10	470.556,219 556.462,227	11	470.556,564 556.461,86	0.504
11	470.556,564 556.461,86	12	470.561,934 556.466,633	7.185
12	470.561,934 556.466,633	13	470.560,729 556.467,729	1.629
13	470.560,729 556.467,729	14	470.559,939 556.468,632	1.2
14	470.559,939 556.468,632	15	470.559,941 556.468,634	0.003
15	470.559,941 556.468,634	16	470.560,842 556.469,422	1.197
16	470.560,842 556.469,422	17	470.561,632 556.468,519	1.2
17	470.561,632 556.468,519	18	470.561,63 556.468,517	0.003
18	470.561,63 556.468,517	19	470.560,732 556.467,731	1.193
19	470.560,732 556.467,731	1	470.561,937 556.466,635	1.629

\*\* Lungimile segmentelor sunt determinate în planul de proiecție Stereo 70 și sunt rotunjite la 1 milimetru.

\*\*\* Distanța dintre puncte este formată din segmente cumulate ce sunt mai mici decât valoarea 1 milimetru.



**DATE DESPRE IMOBILUL NR. 13099**

Oficiul de Cadastru și Publicitate Imobiliară MUREȘ  
Biroul de Cadastru și Publicitate Imobiliară Târgu Mureș

**A. Partea I. Descrierea imobilului**

TEREN Intravilan

Adresa: Loc. Corunca, Jud. Mureș

Nr. Crt	Nr cadastral Nr. topografic	Suprafața* (mp)	Observații / Referințe
A1	55546	268	Sector cadastral:7 Teren neimprejmuit;

**B. Partea II. Proprietari și acte**

Inscrieri privitoare la dreptul de proprietate și alte drepturi reale	Referințe
<b>87922 / 27/11/2020</b>	
Act Notarial nr. 1360, din 26/11/2020 emis de NP Dobre Iuliana Felicia;	
B1	A1
Intabulare, drept de PROPRIETATE, dobandit prin Conventie, cota actuala 1/1, cota initiala 1/1	
1) HERSAN IONUT-ILIE, si sotia	
2) HERSAN ANDREEA, (bun comun)	

**C. Partea III. SARCINI .**

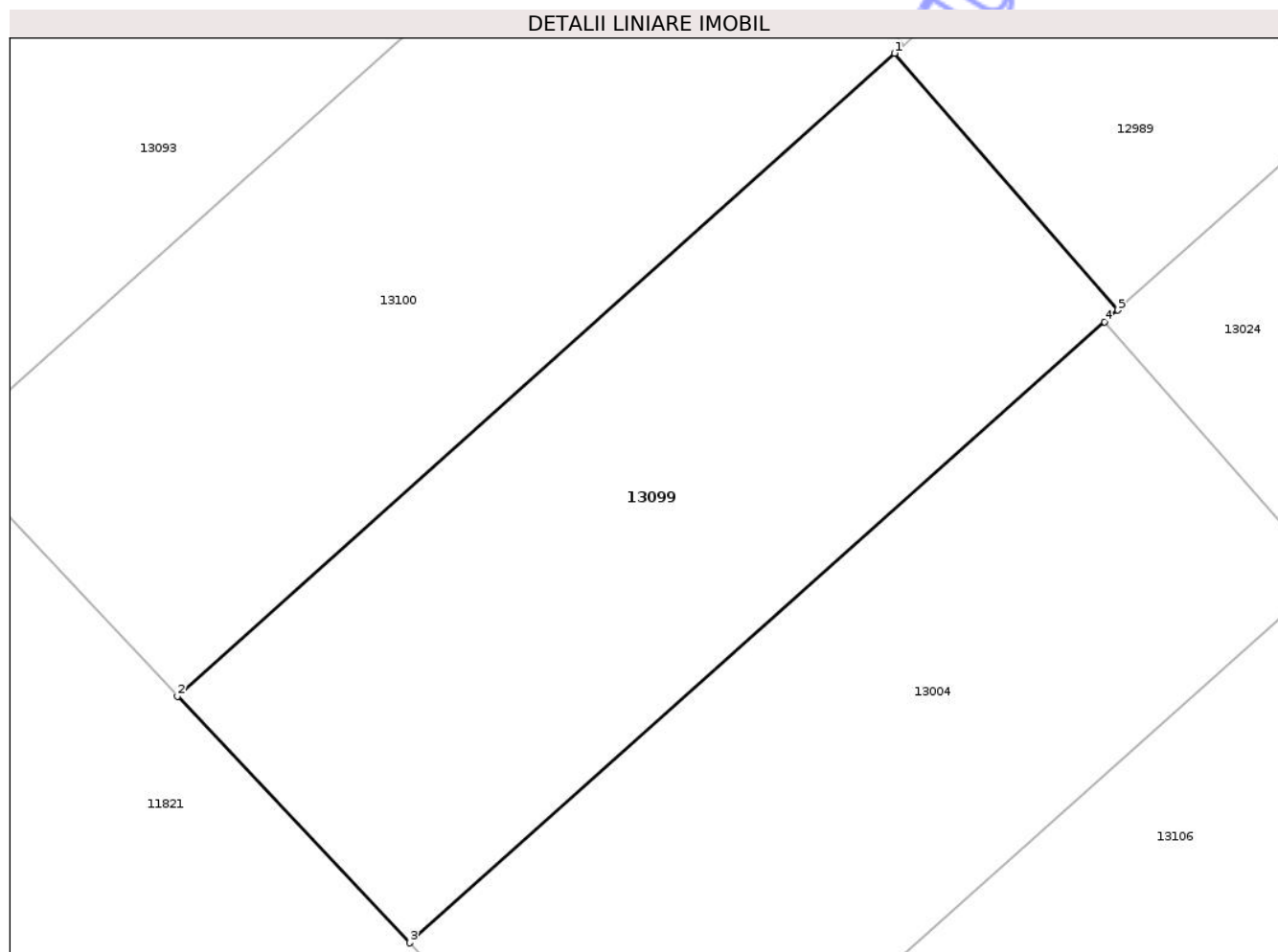
Inscrieri privind dezmembramintele dreptului de proprietate, drepturi reale de garanție și sarcini	Referințe
NU SUNT	

## Anexa Nr. 1 La Partea I

## Teren

Nr cadastral	Suprafața (mp)*	Observații / Referințe
55546	268	

\* Suprafața este determinată în planul de proiecție Stereo 70.



## Date referitoare la teren

Crt	Categorie folosință	Intra vilan	Suprafața (mp)	Tarla	Parcelă	Nr. topo	Observații / Referințe
1	arabil	DA	268	-	-	-	

## Lungime Segmente

1) Valorile lungimilor segmentelor sunt obținute din proiecție în plan.

Punct început	X / Y	Punct sfârșit	X / Y	Lungime segment (** (m)
1	470.606,708 556.440,98	2	470.586,115 556.422,53	27.649
2	470.586,115 556.422,53	3	470.592,782 556.415,449	9.726
3	470.592,782 556.415,449	4	470.612,746 556.433,273	26.763
4	470.612,746 556.433,273	5	470.613,119 556.433,607	0.501
5	470.613,119 556.433,607	1	470.606,708 556.440,98	9.77

\*\* Lungimile segmentelor sunt determinate în planul de proiecție Stereo 70 și sunt rotunjite la 1 milimetru.

\*\*\* Distanța dintre puncte este formată din segmente cumulate ce sunt mai mici decât valoarea 1 milimetru.

Neutilizabil în Circuitul  
Civil



**DATE DESPRE IMOBILUL NR. 13868**

Oficiul de Cadastru și Publicitate Imobiliară MUREȘ  
Biroul de Cadastru și Publicitate Imobiliară Târgu Mureș

**A. Partea I. Descrierea imobilului**

TEREN Intravilan

Nr. CF vechi:121-Corunca

Adresa: Loc. Corunca, Str De Sus, Nr. 84, Jud. Mureș

Nr. Crt	Nr cadastral Nr. topografic	Suprafața* (mp)	Observații / Referințe
A1		401	Sector cadastral:4 Teren împrejmuit;

**Construcții**

Crt	Nr cadastral Nr. topografic	Adresa	Observații / Referințe
A1.1	0	Loc. Corunca, Str De Sus, Nr. 84, Jud. Mureș	Nr. niveluri:1; S. construita la sol:69 mp;

**B. Partea II. Proprietari și acte**

Inscrieri privitoare la dreptul de proprietate și alte drepturi reale		Referințe
/		
Act Administrativ nr. 5765, din 21/06/2023 emis de COMUNA CORUNCA;		
B1	Inscrierea posesiei, drept de PROPRIETATE, dobandit prin Lege, cota actuala 1/1, cota initiala 1/1 1) MAN GYONGYI	A1
B2	Intabulare, drept de PROPRIETATE, dobandit prin Lege, cota actuala 1/1, cota initiala 1/1 1) MAN GYONGYI	A1.1

**C. Partea III. SARCINI .**

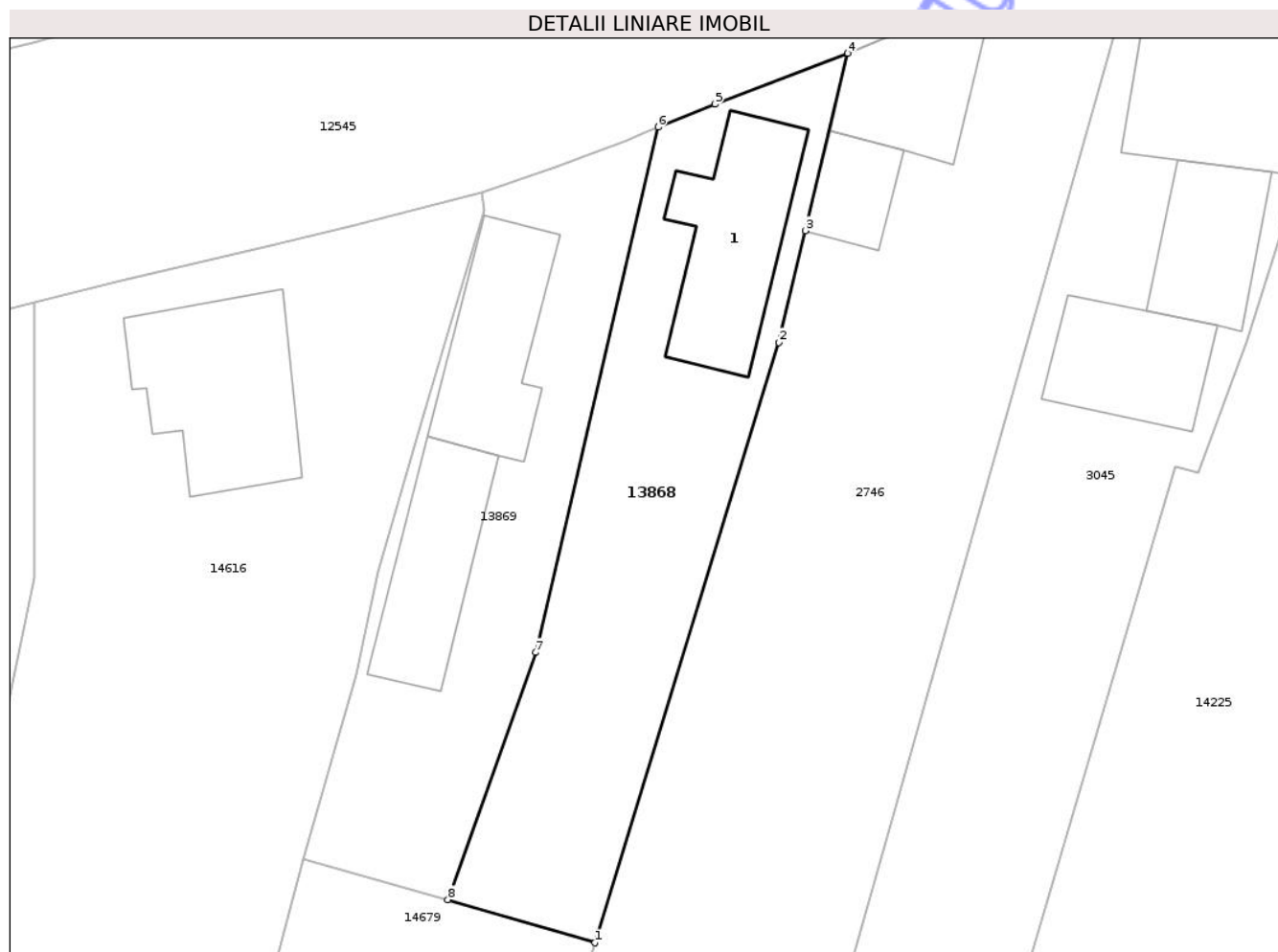
Inscrieri privind dezmembramintele dreptului de proprietate, drepturi reale de garanție și sarcini	Referințe
NU SUNT	

## Anexa Nr. 1 La Partea I

## Teren

Nr cadastral	Suprafața (mp)*	Observații / Referințe
	401	

\* Suprafața este determinată în planul de proiecție Stereo 70.



## Date referitoare la teren

Crt	Categorie folosință	Intra vilan	Suprafața (mp)	Tarla	Parcelă	Nr. topo	Observații / Referințe
1	curti constructii	DA	251	-	-	-	
2	arabil	DA	150	-	-	-	

## Date referitoare la construcții

Crt	Număr	Destinație construcție	Supraf. (mp)	Situație juridică	Observații / Referințe
A1.1	0	construcții de locuințe	69	Cu acte	Nr. niveluri:1; S. construita la sol:69 mp;

## Lungime Segmente

1) Valorile lungimilor segmentelor sunt obținute din proiecție în plan.

Punct început	X / Y	Punct sfârșit	X / Y	Lungime segment (** (m)
1	471.583,565 558.061,68	2	471.593,6 558.094,45	34.272
2	471.593,6 558.094,45	3	471.595,052 558.100,559	6.279
3	471.595,052 558.100,559	4	471.597,354 558.110,246	9.957

Punct început	X / Y	Punct sfârşit	X / Y	Lungime segment (** (m)
4	471.597,354 558.110,246	5	471.590,11 558.107,47	7.758
5	471.590,11 558.107,47	6	471.587,008 558.106,21	3.348
6	471.587,008 558.106,21	7	471.580,313 558.077,528	29.453
7	471.580,313 558.077,528	8	471.575,519 558.064,029	14.325
8	471.575,519 558.064,029	1	471.583,565 558.061,68	8.382

\*\* Lungimile segmentelor sunt determinate în planul de proiecţie Stereo 70 şi sunt rotunjite la 1 milimetru.

\*\*\* Distanţa dintre puncte este formată din segmente cumulate ce sunt mai mici decât valoarea 1 milimetru.

Neutilizabil în Circuitul Civil



**DATE DESPRE IMOBILUL NR. 13875**

Oficiul de Cadastru și Publicitate Imobiliară MUREȘ  
Biroul de Cadastru și Publicitate Imobiliară Târgu Mureș

**A. Partea I. Descrierea imobilului**

TEREN Necunoscut

Adresa: Loc. Corunca, Str Scurta, Nr. 9, 11, Jud. Mureș

Nr. Crt	Nr cadastral Nr. topografic	Suprafața* (mp)	Observații / Referințe
A1		3.123	Sector cadastral:2 Teren neimprejmuit;

**Construcții**

Crt	Nr cadastral Nr. topografic	Adresa	Observații / Referințe
A1.1	0	Loc. Corunca, Str Scurta, Nr. 9, 11, Jud. Mureș	Nr. niveluri:1; S. construita la sol:58 mp;
A1.2	0	Loc. Corunca, Str Scurta, Nr. 9, 11, Jud. Mureș	Nr. niveluri:1; S. construita la sol:21 mp;

**B. Partea II. Proprietari și acte**

Inscrieri privitoare la dreptul de proprietate și alte drepturi reale		Referințe
/		
Act Administrativ nr. 5765, din 21/06/2023 emis de COMUNA CORUNCA;		
B1	Inscrierea posesiei, drept de PROPRIETATE, dobandit prin Lege, cota actuala 1/1, cota initiala 1/1 1) OLTEAN ALEXANDRU	A1
B2	Intabulare, drept de PROPRIETATE, dobandit prin Lege, cota actuala 1/1, cota initiala 1/1 1) OLTEAN ALEXANDRU	A1.1, A1.2

**C. Partea III. SARCINI .**

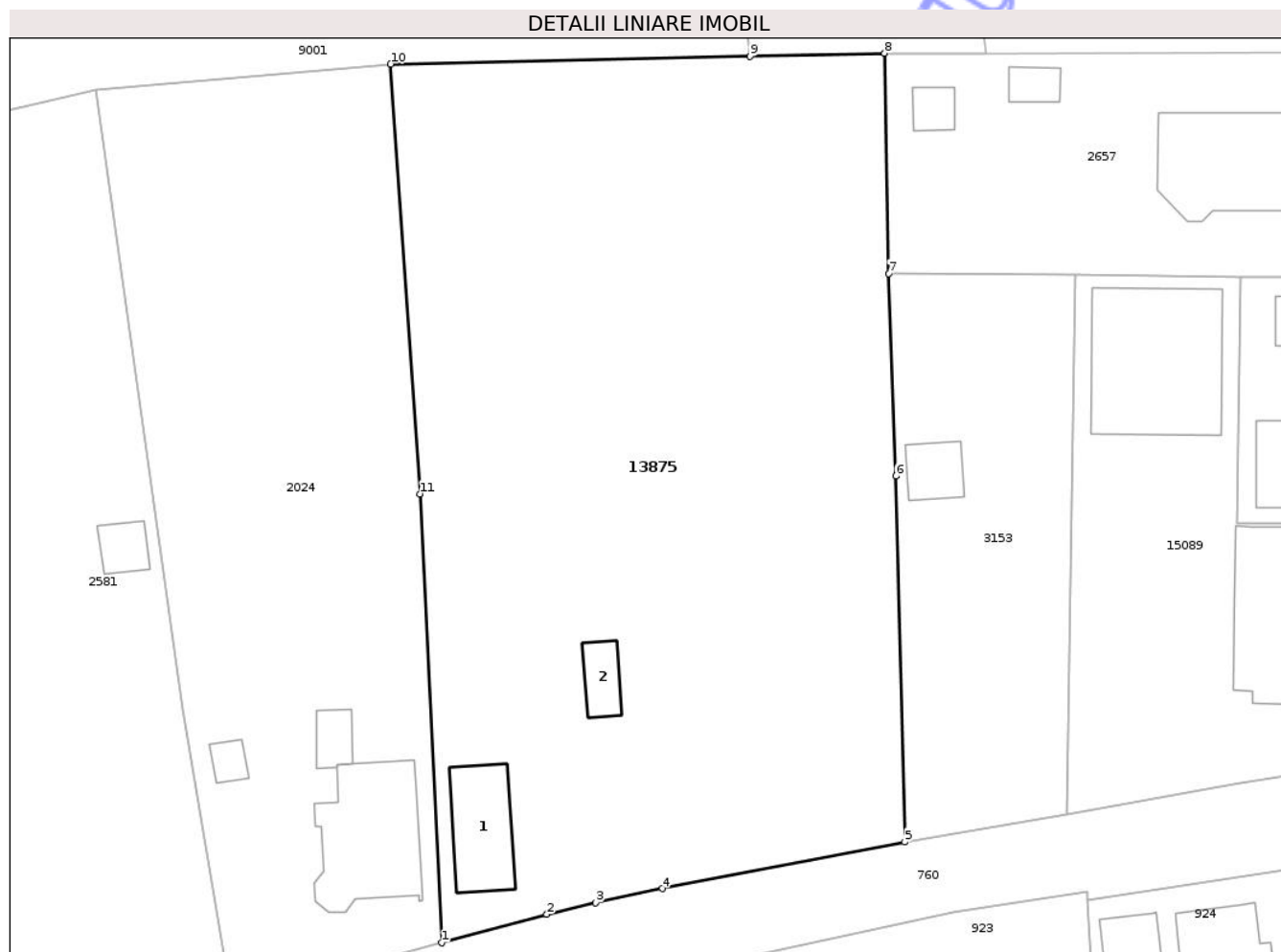
Inscrieri privind dezmembramintele dreptului de proprietate, drepturi reale de garanție și sarcini	Referințe
NU SUNT	

## Anexa Nr. 1 La Partea I

## Teren

Nr cadastral	Suprafața (mp)*	Observații / Referințe
	3.123	

\* Suprafața este determinată în planul de proiecție Stereo 70.



## Date referitoare la teren

Crt	Categorie folosință	Intra vilan	Suprafața (mp)	Tarla	Parcelă	Nr. topo	Observații / Referințe
1	curți constructii	DA	400	-	-	-	
2	arabil	DA	803	-	-	-	
3	faneata	NU	940	-	-	-	
4	faneata	DA	980	-	-	-	

## Date referitoare la construcții

Crt	Număr	Destinație construcție	Supraf. (mp)	Situație juridică	Observații / Referințe
A1.1	0	construcții de locuințe	58	Cu acte	Nr. niveluri:1; S. construita la sol:58 mp;
A1.2	0	construcții anexa	21	Cu acte	Nr. niveluri:1; S. construita la sol:21 mp;

## Lungime Segmente

1) Valorile lungimilor segmentelor sunt obținute din proiecție în plan.

Punct început	X / Y	Punct sfârșit	X / Y	Lungime segment (** (m)
1	471.036,147 558.449,737	2	471.045,482 558.452,266	9.672

Punct început	X / Y	Punct sfârșit	X / Y	Lungime segment (** (m)
2	471.045,482 558.452,266	3	471.049,828 558.453,304	4.468
3	471.049,828 558.453,304	4	471.055,731 558.454,546	6.032
4	471.055,731 558.454,546	5	471.077,244 558.458,679	21.906
5	471.077,244 558.458,679	6	471.076,458 558.491,119	32.45
6	471.076,458 558.491,119	7	471.075,809 558.509,067	17.96
7	471.075,809 558.509,067	8	471.075,449 558.528,595	19.531
8	471.075,449 558.528,595	9	471.063,525 558.528,332	11.927
9	471.063,525 558.528,332	10	471.031,633 558.527,63	31.9
10	471.031,633 558.527,63	11	471.034,228 558.489,537	38.181
11	471.034,228 558.489,537	1	471.036,147 558.449,737	39.846

\*\* Lungimile segmentelor sunt determinate în planul de proiecție Stereo 70 și sunt rotunjite la 1 milimetru.

\*\*\* Distanța dintre puncte este formată din segmente cumulate ce sunt mai mici decât valoarea 1 milimetru.



**DATE DESPRE IMOBILUL NR. 13656**

Oficiul de Cadastru și Publicitate Imobiliară MUREȘ  
Biroul de Cadastru și Publicitate Imobiliară Târgu Mureș

**A. Partea I. Descrierea imobilului**

TEREN Necunoscut

Adresa: Loc. Corunca, Jud. Mureș

Nr. Crt	Nr cadastral Nr. topografic	Suprafața* (mp)	Observații / Referințe
A1		1.500	Sector cadastral:9 Teren neimprejmuit; Provine din CF 54760 Livezeni

**B. Partea II. Proprietari și acte**

Inscrieri privitoare la dreptul de proprietate și alte drepturi reale		Referințe
<b>5454 / 18/03/2004</b>		
Act Notarial nr. 426, din 05/03/2004 emis de NP Stela E. Balgaradean (incheiere nr. 5454-6/18.03.2004);		
B1	Intabulare, drept de PROPRIETATE, dobandit prin Conventie, cota actuala 1/1, cota initiala 1/1 1) <b>MACAVEIU VICTOR-MIRCEA</b> , si sotia 2) <b>MACAVEIU ILKA</b> , (bun comun)	A1

**C. Partea III. SARCINI .**

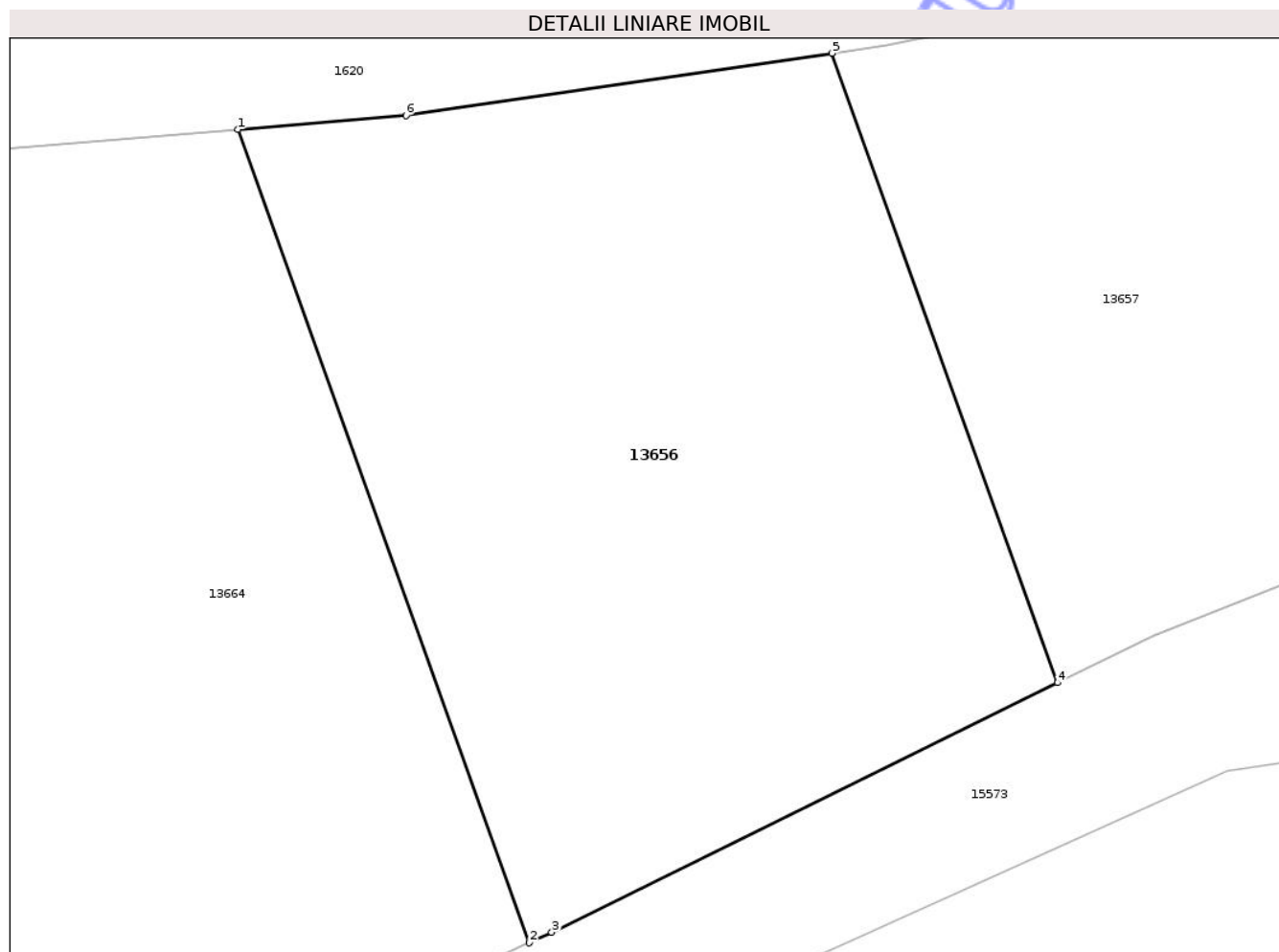
Inscrieri privind dezmembramintele dreptului de proprietate, drepturi reale de garanție și sarcini	Referințe
NU SUNT	

## Anexa Nr. 1 La Partea I

## Teren

Nr cadastral	Suprafața (mp)*	Observații / Referințe
	1.500	Provine din CF 54760 Livezeni

\* Suprafața este determinată în planul de proiecție Stereo 70.



## Date referitoare la teren

Crt	Categorie folosință	Intra vilan	Suprafața (mp)	Tarla	Parcelă	Nr. topo	Observații / Referințe
1	arabil	DA	313	46	1369/1/2/a	354/2/1/1/10/ 1/c/1/1/1/2/3/ 1/1/1/1/b/2/4/ 1/1/2/3	
2	arabil	NU	1.187	46	1369/1/2/a	354/2/1/1/10/ 1/c/1/1/1/2/3/ 1/1/1/1/b/2/4/ 1/1/2/3	

## Lungime Segmente

1) Valorile lungimilor segmentelor sunt obținute din proiecție în plan.

Punct început	X / Y	Punct sfârșit	X / Y	Lungime segment (** (m)
1	473.271,133 556.402,878	2	473.288,031 556.355,729	50.086
2	473.288,031 556.355,729	3	473.289,334 556.356,337	1.438

Punct început	X / Y	Punct sfârșit	X / Y	Lungime segment (** (m)
3	473.289,334 556.356,337	4	473.318,665 556.370,806	32.706
4	473.318,665 556.370,806	5	473.305,588 556.407,296	38.762
5	473.305,588 556.407,296	6	473.280,878 556.403,685	24.972
6	473.280,878 556.403,685	1	473.271,133 556.402,878	9.778

\*\* Lungimile segmentelor sunt determinate în planul de proiecție Stereo 70 și sunt rotunjite la 1 milimetru.

\*\*\* Distanța dintre puncte este formată din segmente cumulate ce sunt mai mici decât valoarea 1 milimetru.

Neutilizabil în Circuitul Civil



**DATE DESPRE IMOBILUL NR. 13657**

Oficiul de Cadastru și Publicitate Imobiliară MUREȘ  
Biroul de Cadastru și Publicitate Imobiliară Târgu Mureș

**A. Partea I. Descrierea imobilului**

TEREN Extravilan

Adresa: Jud. Mureș

Nr. Crt	Nr cadastral Nr. topografic	Suprafața* (mp)	Observații / Referințe
A1		1.400	Sector cadastral:9 Teren neimprejmuit; Provine din CF 54738 Livezeni

**B. Partea II. Proprietari și acte**

Inscrieri privitoare la dreptul de proprietate și alte drepturi reale		Referințe
<b>5454 / 18/03/2004</b>		
Act Notarial nr. 426, din 05/03/2004 emis de NP Stela E. Balgaradean;		
B1	Intabulare, drept de PROPRIETATE, dobandit prin Conventie, cota actuala 1/1, cota initiala 1/1 1) MACAVEIU VICTOR-MIRCEA, si sotia 2) MACAVEIU ILKA, (bun comun)	A1

**C. Partea III. SARCINI .**

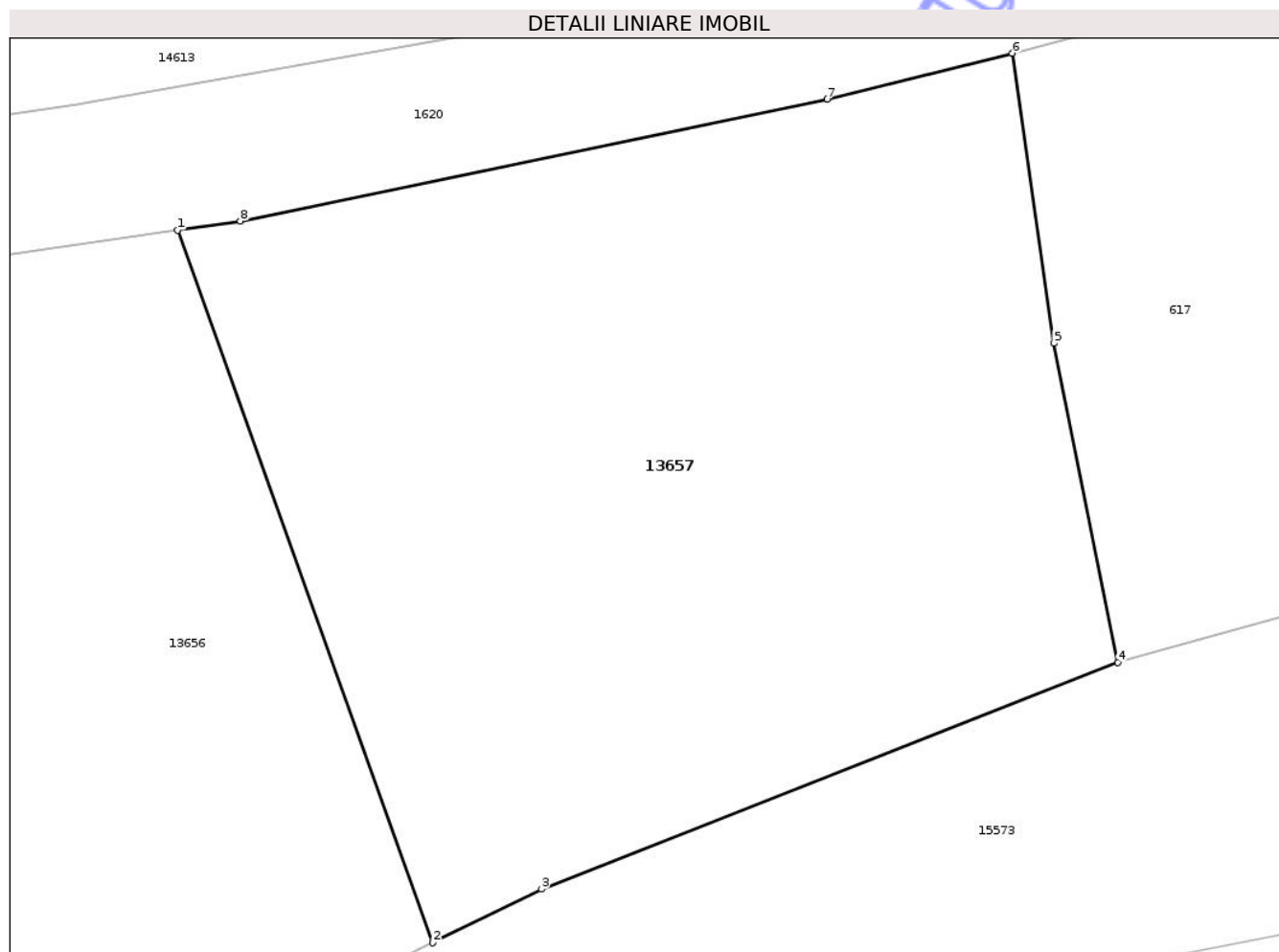
Inscrieri privind dezmembramintele dreptului de proprietate, drepturi reale de garanție și sarcini	Referințe
NU SUNT	

## Anexa Nr. 1 La Partea I

## Teren

Nr cadastral	Suprafața (mp)*	Observații / Referințe
	1.400	Provine din CF 54738 Livezeni

\* Suprafața este determinată în planul de proiecție Stereo 70.



## Date referitoare la teren

Crt	Categorie folosință	Intra vilan	Suprafața (mp)	Tarla	Parcelă	Nr. topo	Observații / Referințe
1	arabil	NU	1.400	46	-	354/2/1/1/10/ 1/c/1/1/1/2/3/ 1/1/1/1/b/2/4/ 1/1/2/2	

## Lungime Segmente

1) Valorile lungimilor segmentelor sunt obținute din proiecție în plan.

Punct început	X / Y	Punct sfârșit	X / Y	Lungime segment (** (m)
1	473.305,588 556.407,296	2	473.318,665 556.370,806	38.762
2	473.318,665 556.370,806	3	473.324,231 556.373,551	6.206
3	473.324,231 556.373,551	4	473.353,749 556.385,154	31.717
4	473.353,749 556.385,154	5	473.350,469 556.401,505	16.677

Punct început	X / Y	Punct sfârșit	X / Y	Lungime segment (** (m)
5	473.350,469 556.401,505	6	473.348,339 556.416,358	15.005
6	473.348,339 556.416,358	7	473.338,878 556.414,011	9.748
7	473.338,878 556.414,011	8	473.308,795 556.407,765	30.725
8	473.308,795 556.407,765	1	473.305,588 556.407,296	3.241

\*\* Lungimile segmentelor sunt determinate în planul de proiecție Stereo 70 și sunt rotunjite la 1 milimetru.

\*\*\* Distanța dintre puncte este formată din segmente cumulate ce sunt mai mici decât valoarea 1 milimetru.

Neutilizabil în Circuitul Civil



**DATE DESPRE IMOBILUL NR. 13659**

Oficiul de Cadastru și Publicitate Imobiliară MUREȘ  
Biroul de Cadastru și Publicitate Imobiliară Târgu Mureș

**A. Partea I. Descrierea imobilului**

TEREN Intravilan

Adresa: Loc. Corunca, Str Castelului, Nr. 16, Jud. Mureș

Nr. Crt	Nr cadastral Nr. topografic	Suprafața* (mp)	Observații / Referințe
A1		673	Sector cadastral:2 Teren neimprejmuit; Provine din CF 54504 Livezeni

**B. Partea II. Proprietari și acte**

Inscrieri privitoare la dreptul de proprietate și alte drepturi reale		Referințe
<b>36085 / 20/07/2006</b>		
Act Notarial nr. 1431/2006, din 01/01/2006 emis de NP Dragos Ciubuca;		
B1	Intabulare, drept de PROPRIETATE, dobandit prin Conventie, cota actuala 1/1, cota initiala 1/1 1) <b>VELCIOV ILONA</b> , (cas. cu Velciov Laszlo-Peter cet. german) BUN PROPRIU	A1

**C. Partea III. SARCINI**

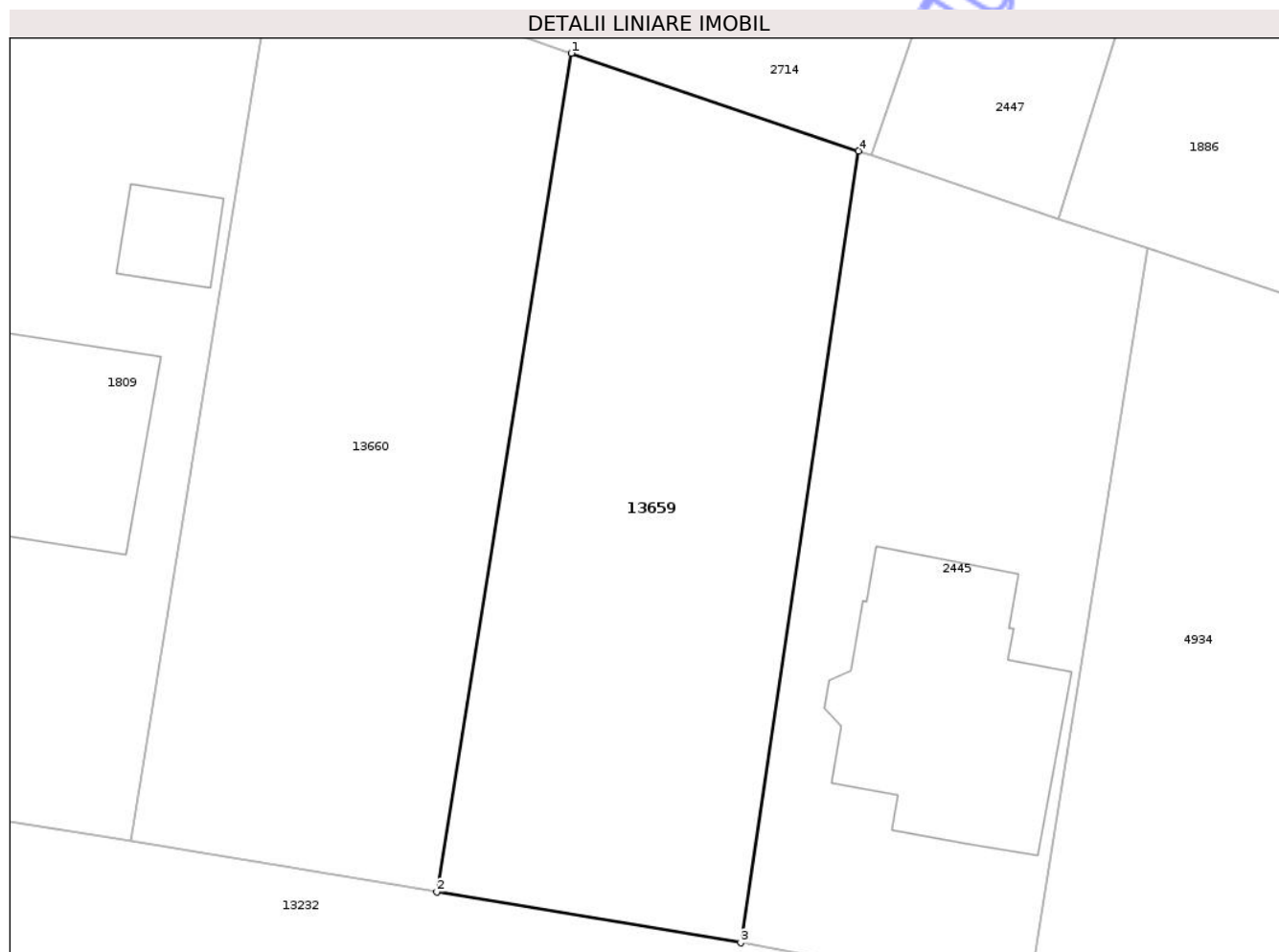
Inscrieri privind dezmembramintele dreptului de proprietate, drepturi reale de garanție și sarcini		Referințe
<b>36085 / 20/07/2006</b>		
Act Notarial nr. 1431/2006, din 01/01/2006 emis de NP Dragos Ciubuca;		
C1	Intabulare, drept de SUPERFICIE 1) <b>VELCIOV LASZLO-PETER</b> , cet. german	A1

## Anexa Nr. 1 La Partea I

## Teren

Nr cadastral	Suprafața (mp)*	Observații / Referințe
	673	Provine din CF 54504 Livezeni

\* Suprafața este determinată în planul de proiecție Stereo 70.



## Date referitoare la teren

Crt	Categorie folosință	Intra vilan	Suprafața (mp)	Tarla	Parcelă	Nr. topo	Observații / Referințe
1	arabil	DA	673	-	-	-	

## Lungime Segmente

1) Valorile lungimilor segmentelor sunt obținute din proiecție în plan.

Punct început	X / Y	Punct sfârșit	X / Y	Lungime segment (** (m)
1	470.252,306 558.172,687	2	470.245,332 558.129,23	44.013
2	470.245,332 558.129,23	3	470.261,092 558.126,6	15.978
3	470.261,092 558.126,6	4	470.267,199 558.167,627	41.479
4	470.267,199 558.167,627	1	470.252,306 558.172,687	15.729

\*\* Lungimile segmentelor sunt determinate în planul de proiecție Stereo 70 și sunt rotunjite la 1 milimetru.

\*\*\* Distanţa dintre puncte este formată din segmente cumulate ce sunt mai mici decât valoarea 1 milimetru.

Neutilizabil în Circuitul  
Civil



**DATE DESPRE IMOBILUL NR. 13660**

Oficiul de Cadastru și Publicitate Imobiliară MUREȘ  
Biroul de Cadastru și Publicitate Imobiliară Târgu Mureș

**A. Partea I. Descrierea imobilului**

TEREN Intravilan

Adresa: Loc. Corunca, Str Castelului, Nr. 16, Jud. Mureș

Nr. Crt	Nr cadastral Nr. topografic	Suprafața* (mp)	Observații / Referințe
A1		726	Sector cadastral:2 Teren neimprejmuit; Provine din CF 54502 Livezeni

**B. Partea II. Proprietari și acte**

Inscrieri privitoare la dreptul de proprietate și alte drepturi reale		Referințe
<b>36085 / 20/07/2006</b>		
Act Notarial nr. 1431/2006, din 01/01/2006 emis de NP Dragos Ciubuca;		
B1	Intabulare, drept de PROPRIETATE, dobandit prin Conventie, cota actuala 1/1, cota initiala 1/1 1) VELCIOV ILONA, cas. cu (Velciov Laszlo-Peter cet. german) BUN PROPRIU	A1

**C. Partea III. SARCINI**

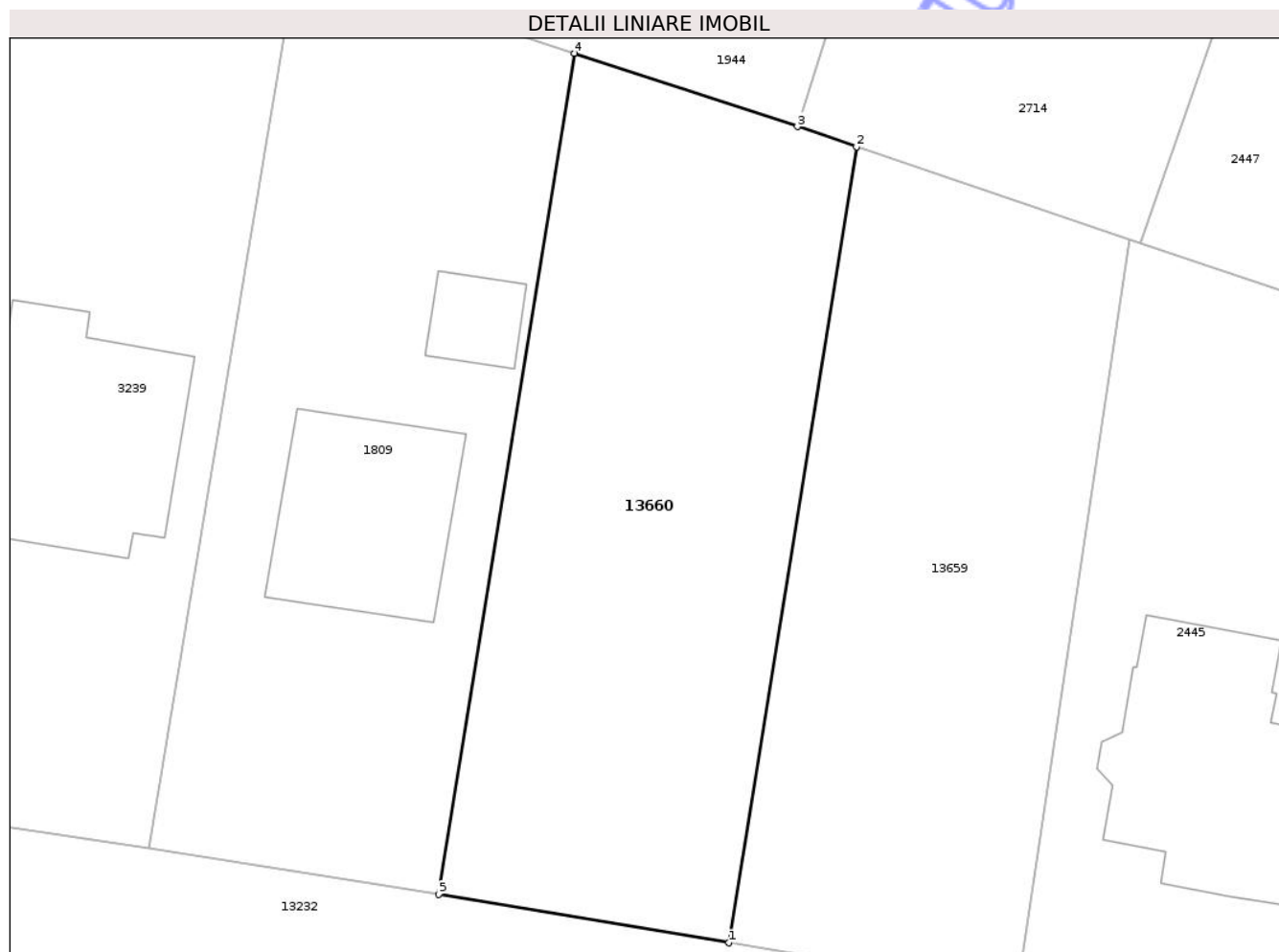
Inscrieri privind dezmembramintele dreptului de proprietate, drepturi reale de garanție și sarcini		Referințe
<b>36085 / 20/07/2006</b>		
Act Notarial nr. 1431/2006, din 01/01/2006 emis de NP Dragos Ciubuca;		
C1	Intabulare, drept de SUPERFICIE 1) VELCIOV LASZLO-PETER, cet. german	A1

## Anexa Nr. 1 La Partea I

## Teren

Nr cadastral	Suprafața (mp)*	Observații / Referințe
	726	Provine din CF 54502 Livezeni

\* Suprafața este determinată în planul de proiecție Stereo 70.



## Date referitoare la teren

Crt	Categorie folosință	Intra vilan	Suprafața (mp)	Tarla	Parcelă	Nr. topo	Observații / Referințe
1	arabil	DA	726	-	-	-	

## Lungime Segmente

1) Valorile lungimilor segmentelor sunt obținute din proiecție în plan.

Punct început	X / Y	Punct sfârșit	X / Y	Lungime segment (** (m)
1	470.245,332 558.129,23	2	470.252,306 558.172,687	44.013
2	470.252,306 558.172,687	3	470.249,079 558.173,784	3.408
3	470.249,079 558.173,784	4	470.236,902 558.177,786	12.818
4	470.236,902 558.177,786	5	470.229,482 558.131,875	46.507
5	470.229,482 558.131,875	1	470.245,332 558.129,23	16.069

\*\* Lungimile segmentelor sunt determinate în planul de proiecție Stereo 70 și sunt rotunjite la 1 milimetru.

\*\*\* Distanța dintre puncte este formată din segmente cumulate ce sunt mai mici decât valoarea 1 milimetru.

Neutilizabil în Circuitul  
Civil



**DATE DESPRE IMOBILUL NR. 13661**

Oficiul de Cadastru și Publicitate Imobiliară MUREȘ  
Biroul de Cadastru și Publicitate Imobiliară Târgu Mureș

**A. Partea I. Descrierea imobilului**

TEREN Intravilan

Adresa: Loc. Corunca, Str Liliacului, Nr. 2, Jud. Mureș

Nr. Crt	Nr cadastral Nr. topografic	Suprafața* (mp)	Observații / Referințe
A1		613	Sector cadastral:2 Teren imprejmuit; Provine din CF 54501 Livezeni

**Construcții**

Crt	Nr cadastral Nr. topografic	Adresa	Observații / Referințe
A1.1		Loc. Corunca, Str Liliacului, Nr. 2, Jud. Mureș	Nr. niveluri:2; S. construita la sol:111 mp; Constructii edificate in anul 2006 compusa din casa de locuit cu atelier P+M: - la parter: living cu casa scarii. bucatarie. camera. baie. garaj. 2 terase; - la mansarda: 2 dormitoare. baie. hol. birou. 2 terase

**B. Partea II. Proprietari și acte**

Inscrieri privitoare la dreptul de proprietate și alte drepturi reale		Referințe
<b>7337 / 13/02/2008</b>		
Act Notarial nr. 222/2006, din 01/01/2006 emis de NP Ciubuca Dragos;		
B1	Intabulare, drept de PROPRIETATE, dobandit prin Conventie, cota actuala 1/1, cota initiala 1/1 1) MORARIU MARIAN-DANIEL, cas. cu 2) MORARIU AURELIA, (bun comun)	A1
<b>26765 / 08/05/2008</b>		
Act Administrativ nr. 41, din 08/08/2006 emis de Primaria Comunei Corunca ( documentatie cadastrala avizata cu nr. 26765/19.05.2008 de OCPI Mures);		
B2	Intabulare, drept de PROPRIETATE, dobandit prin Construire, cota actuala 1/1, cota initiala 1/1 1) MORARIU MARIAN-DANIEL, cas. cu 2) MORARIU AURELIA, (bun comun)	A1.1

**C. Partea III. SARCINI .**

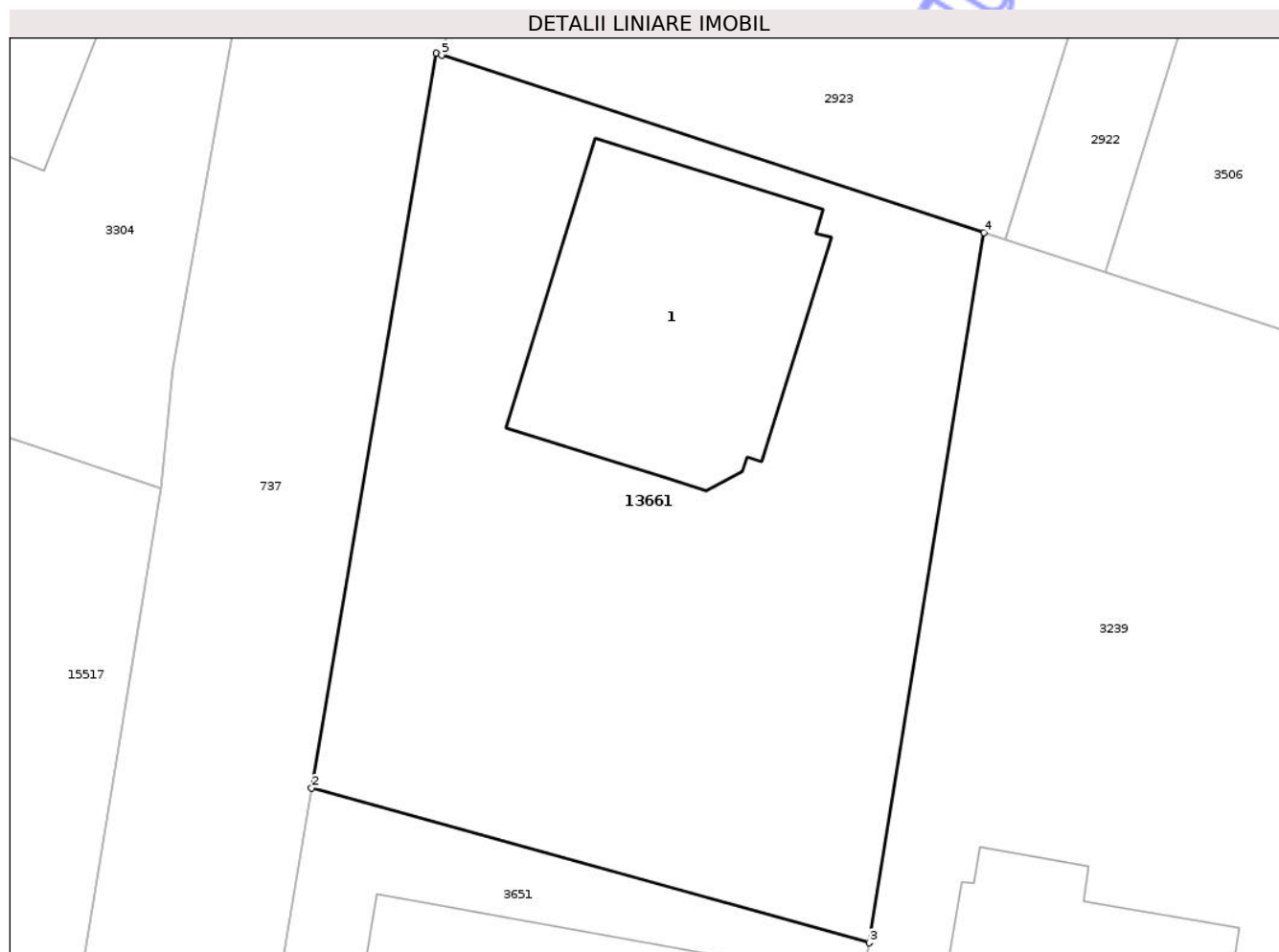
Inscrieri privind dezmembramintele dreptului de proprietate, drepturi reale de garanție și sarcini	Referințe
NU SUNT	

## Anexa Nr. 1 La Partea I

## Teren

Nr cadastral	Suprafața (mp)*	Observații / Referințe
	613	Provine din CF 54501 Livezeni

\* Suprafața este determinată în planul de proiecție Stereo 70.



## Date referitoare la teren

Crt	Categorie folosință	Intra vilan	Suprafața (mp)	Tarla	Parcelă	Nr. topo	Observații / Referințe
1	curți constructii	DA	613	-	-	-	

## Date referitoare la construcții

Crt	Număr	Destinație construcție	Supraf. (mp)	Situație juridică	Observații / Referințe
A1.1		construcții de locuințe	111	Cu acte	Nr. niveluri:2; S. construita la sol:111 mp; Construcții edificate în anul 2006 compusa din casa de locuit cu atelier P+M: - la parter: living cu casa scarii, bucatarie, camara, baie, garaj, 2 terase; - la mansarda: 2 dormitoare, baie, hol, birou, 2 terase

## Lungime Segmente

1) Valorile lungimilor segmentelor sunt obținute din proiecție în plan.

Punct început	X / Y	Punct sfârșit	X / Y	Lungime segment (** (m)
1	470.185,443 558.194,685	2	470.180,678 558.166,597	28.489
2	470.180,678 558.166,597	3	470.202,002 558.160,688	22.128

Punct început	X / Y	Punct sfârșit	X / Y	Lungime segment (** (m)
3	470.202,002 558.160,688	4	470.206,393 558.187,838	27.503
4	470.206,393 558.187,838	5	470.185,658 558.194,615	21.814
5	470.185,658 558.194,615	1	470.185,443 558.194,685	0.226

\*\* Lungimile segmentelor sunt determinate în planul de proiecție Stereo 70 și sunt rotunjite la 1 milimetru.

\*\*\* Distanța dintre puncte este formată din segmente cumulate ce sunt mai mici decât valoarea 1 milimetru.

Neutilizabil în Circuitul Civil



**DATE DESPRE IMOBILUL NR. 13664**

Oficiul de Cadastru și Publicitate Imobiliară MUREȘ  
Biroul de Cadastru și Publicitate Imobiliară Târgu Mureș

**A. Partea I. Descrierea imobilului**

TEREN Necunoscut

Adresa: Loc. Corunca, Jud. Mureș

Nr. Crt	Nr cadastral Nr. topografic	Suprafața* (mp)	Observații / Referințe
A1		2.900	Sector cadastral:9 Teren neimprejmuit; Provine din CF 51592 Livezeni

**B. Partea II. Proprietari și acte**

Inscrieri privitoare la dreptul de proprietate și alte drepturi reale		Referințe
<b>5401 / 08/03/2004</b>		
Act Notarial nr. 518 din anul 2004, din 01/01/2004 emis de notar public Onea Victor;		
B1	Intabulare, drept de PROPRIETATE, dobândit prin Convenție, cota actuala 1/1, cota initiala 1/1 1) <b>MACAVEIU VICTOR - MIRCEA, CASATORIT CU</b> 2) <b>MACAVEIU ILKA, bun comun</b>	A1

**C. Partea III. SARCINI**

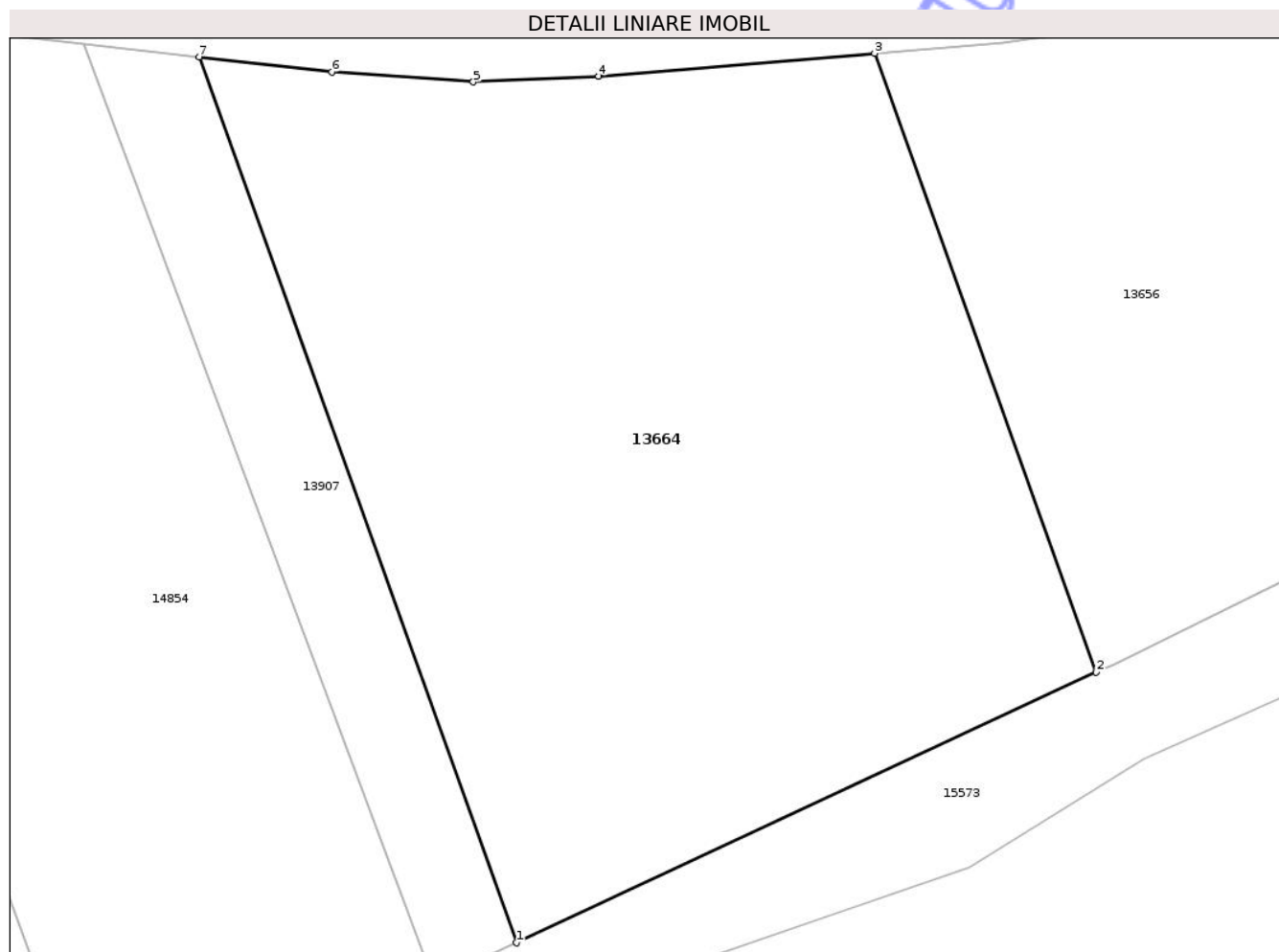
Inscrieri privind dezmembramintele dreptului de proprietate, drepturi reale de garanție și sarcini		Referințe
<b>14205 / 13/03/2013</b>		
Act Notarial nr. 188, din 12/03/2013 emis de NP BALGARADEAN EVA STELA;		
C1	Intabulare, drept de IPOTECA, Valoare:300000 RONsi celelalte obligatii de plata aferente creditului 1) <b>SOCIETATEA DE FINANTARE RURALA LAM - IFN SA, CIF:18238162</b>	A1

## Anexa Nr. 1 La Partea I

## Teren

Nr cadastral	Suprafața (mp)*	Observații / Referințe
	2.900	Provine din CF 51592 Livezeni

\* Suprafața este determinată în planul de proiecție Stereo 70.



## Date referitoare la teren

Crt	Categorie folosință	Intra vilan	Suprafața (mp)	Tarla	Parcelă	Nr. topo	Observații / Referințe
1	arabil	DA	1.424	46	A1369/1/3	354/2/1/1/10/ 1/c/1/1/1/2/3/ 1/1/1/1/b/2/4/ 1/1/2/4	
2	arabil	NU	1.476	46	A1369/1/3	354/2/1/1/10/ 1/c/1/1/1/2/3/ 1/1/1/1/b/2/4/ 1/1/2/4	

## Lungime Segmente

1) Valorile lungimilor segmentelor sunt obținute din proiecție în plan.

Punct început	X / Y	Punct sfârșit	X / Y	Lungime segment (** (m)
1	473.243,808 556.335,117	2	473.288,031 556.355,729	48.791
2	473.288,031 556.355,729	3	473.271,133 556.402,878	50.086

Punct început	X / Y	Punct sfârșit	X / Y	Lungime segment (** (m)
3	473.271,133 556.402,878	4	473.250,094 556.401,136	21.111
4	473.250,094 556.401,136	5	473.240,533 556.400,69	9.571
5	473.240,533 556.400,69	6	473.229,762 556.401,455	10.798
6	473.229,762 556.401,455	7	473.219,625 556.402,595	10.201
7	473.219,625 556.402,595	1	473.243,808 556.335,117	71.681

\*\* Lungimile segmentelor sunt determinate în planul de proiecție Stereo 70 și sunt rotunjite la 1 milimetru.

\*\*\* Distanța dintre puncte este formată din segmente cumulate ce sunt mai mici decât valoarea 1 milimetru.

Neutilizabil în Circuitul Civil



**DATE DESPRE IMOBILUL NR. 13100**

Oficiul de Cadastru și Publicitate Imobiliară MUREȘ  
Biroul de Cadastru și Publicitate Imobiliară Târgu Mureș

**A. Partea I. Descrierea imobilului**

TEREN Intravilan

Adresa: Loc. Corunca, Jud. Mureș

Nr. Crt	Nr cadastral Nr. topografic	Suprafața* (mp)	Observații / Referințe
A1	55545	275	Sector cadastral:7 Teren imprejmuit;

**B. Partea II. Proprietari și acte**

Inscrieri privitoare la dreptul de proprietate și alte drepturi reale	Referințe
<b>80649 / 03/11/2020</b>	
Act Notarial nr. 1259, din 02/11/2020 emis de NP Dobre Iuliana Felicia;	
B1	A1
Intabulare, drept de PROPRIETATE, dobandit prin Conventie, cota actuala 1/1, cota initiala 1/1	
1) STOICA KLEMENT, si sotia	
2) STOICA LUMINITA, (bun comun)	

**C. Partea III. SARCINI .**

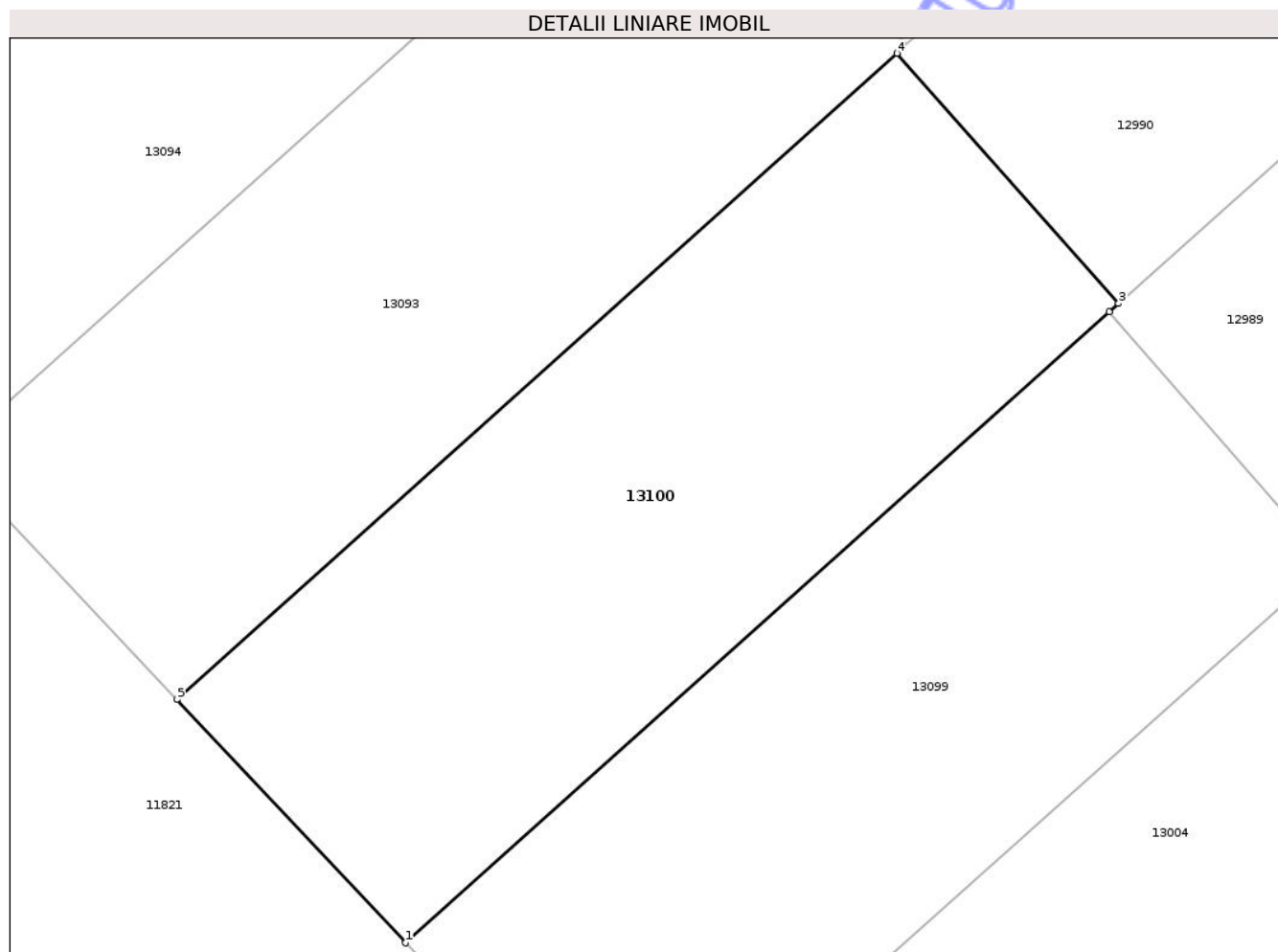
Inscrieri privind dezmembramintele dreptului de proprietate, drepturi reale de garanție și sarcini	Referințe
NU SUNT	

## Anexa Nr. 1 La Partea I

## Teren

Nr cadastral	Suprafața (mp)*	Observații / Referințe
55545	275	

\* Suprafața este determinată în planul de proiecție Stereo 70.



## Date referitoare la teren

Crt	Categorie folosință	Intra vilan	Suprafața (mp)	Tarla	Parcelă	Nr. topo	Observații / Referințe
1	arabil	DA	275	-	-	-	

## Lungime Segmente

1) Valorile lungimilor segmentelor sunt obținute din proiecție în plan.

Punct început	X / Y	Punct sfârșit	X / Y	Lungime segment (** (m)
1	470.586,115 556.422,53	2	470.606,708 556.440,98	27.649
2	470.606,708 556.440,98	3	470.606,982 556.441,225	0.368
3	470.606,982 556.441,225	4	470.600,495 556.448,546	9.782
4	470.600,495 556.448,546	5	470.579,415 556.429,646	28.312
5	470.579,415 556.429,646	1	470.586,115 556.422,53	9.774

\*\* Lungimile segmentelor sunt determinate în planul de proiecție Stereo 70 și sunt rotunjite la 1 milimetru.

\*\*\* Distanța dintre puncte este formată din segmente cumulate ce sunt mai mici decât valoarea 1 milimetru.

Neutilizabil în Circuitul  
Civil



**DATE DESPRE IMOBILUL NR. 13101**

Oficiul de Cadastru și Publicitate Imobiliară MUREȘ  
Biroul de Cadastru și Publicitate Imobiliară Târgu Mureș

**A. Partea I. Descrierea imobilului**

TEREN Necunoscut

Adresa: Loc. Corunca, Jud. Mureș

Nr. Crt	Nr cadastral Nr. topografic	Suprafața* (mp)	Observații / Referințe
A1	55544	241	Sector cadastral:7 Teren împrejmuit;

**B. Partea II. Proprietari și acte**

Inscrieri privitoare la dreptul de proprietate și alte drepturi reale	Referințe
<b>79900 / 30/10/2020</b>	
Act Notarial nr. 1248, din 30/10/2020 emis de NP Dobre Iuliana Felicia;	
B1	A1
Intabulare, drept de PROPRIETATE, dobandit prin Conventie, cota actuala 1/1, cota initiala 1/1	
1) GUGIU IOAN-CLAUDIU, si sotia	
2) GUGIU DIANA-LUCIANA, (bun comun)	

**C. Partea III. SARCINI .**

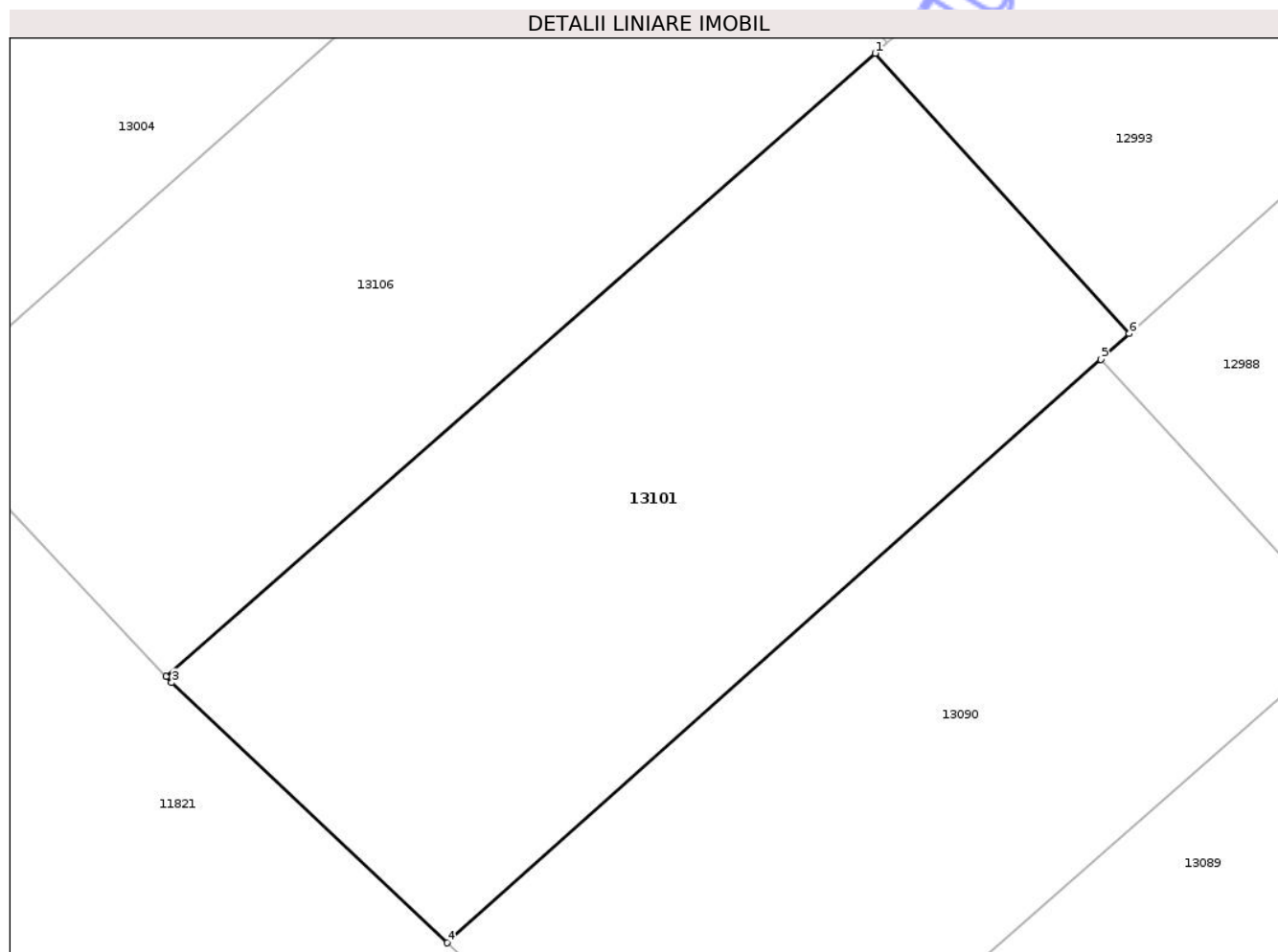
Inscrieri privind dezmembramintele dreptului de proprietate, drepturi reale de garanție și sarcini	Referințe
NU SUNT	

## Anexa Nr. 1 La Partea I

## Teren

Nr cadastral	Suprafața (mp)*	Observații / Referințe
55544	241	

\* Suprafața este determinată în planul de proiecție Stereo 70.



## Date referitoare la teren

Crt	Categorie folosință	Intravilan	Suprafața (mp)	Tarla	Parcelă	Nr. topo	Observații / Referințe
1	arabil	DA	180	-	-	-	
2	arabil	NU	61	-	-	-	

## Lungime Segmente

1) Valorile lungimilor segmentelor sunt obținute din proiecție în plan.

Punct început	X / Y	Punct sfârșit	X / Y	Lungime segment (** (m)
1	470.624,442 556.417,707	2	470.605,95 556.401,463	24.613
2	470.605,95 556.401,463	3	470.606,099 556.401,305	0.217
3	470.606,099 556.401,305	4	470.613,286 556.394,529	9.878
4	470.613,286 556.394,529	5	470.630,325 556.409,732	22.835

Punct început	X / Y	Punct sfârșit	X / Y	Lungime segment (** (m)
5	470.630,325 556.409,732	6	470.631,07 556.410,397	0.999
6	470.631,07 556.410,397	1	470.624,442 556.417,707	9.867

\*\* Lungimile segmentelor sunt determinate în planul de proiecție Stereo 70 și sunt rotunjite la 1 milimetru.

\*\*\* Distanța dintre puncte este formată din segmente cumulate ce sunt mai mici decât valoarea 1 milimetru.

Neutilizabil în Circuitul Civil



**DATE DESPRE IMOBILUL NR. 13104**

Oficiul de Cadastru și Publicitate Imobiliară MUREȘ  
Biroul de Cadastru și Publicitate Imobiliară Târgu Mureș

**A. Partea I. Descrierea imobilului**

TEREN Necunoscut

Adresa: Loc. Corunca, Str Liliacului, Nr. 8, Jud. Mureș

Nr. Crt	Nr cadastral Nr. topografic	Suprafața* (mp)	Observații / Referințe
A1	55540	2.177	Sector cadastral:2 Teren neimprejmuit;

**Construcții**

Crt	Nr cadastral Nr. topografic	Adresa	Observații / Referințe
A1.1	0	Loc. Corunca, Str Liliacului, Nr. 8, Jud. Mureș	Nr. niveluri:1; S. construita la sol:50 mp;

**B. Partea II. Proprietari și acte**

Inscrieri privitoare la dreptul de proprietate și alte drepturi reale	Referințe
<b>74577 / 13/10/2020</b>	
Act Notarial nr. 288, din 01/01/2008 emis de notar public Nagy Gabriella;	
B1	A1
Intabulare, drept de PROPRIETATE, dobandit prin Conventie, cota actuala 1/1, cota initiala 1/1 1) BUTIURCA PETRU, ( bun propriu)	
/	
Act Administrativ nr. 5765, din 21/06/2023 emis de COMUNA CORUNCA;	
B2	A1.1
Intabulare, drept de PROPRIETATE, dobandit prin Lege, cota actuala 1/1, cota initiala 1/1 1) BUTIURCA PETRU	

**C. Partea III. SARCINI .**

Inscrieri privind dezmembramintele dreptului de proprietate, drepturi reale de garanție și sarcini	Referințe
NU SUNT	

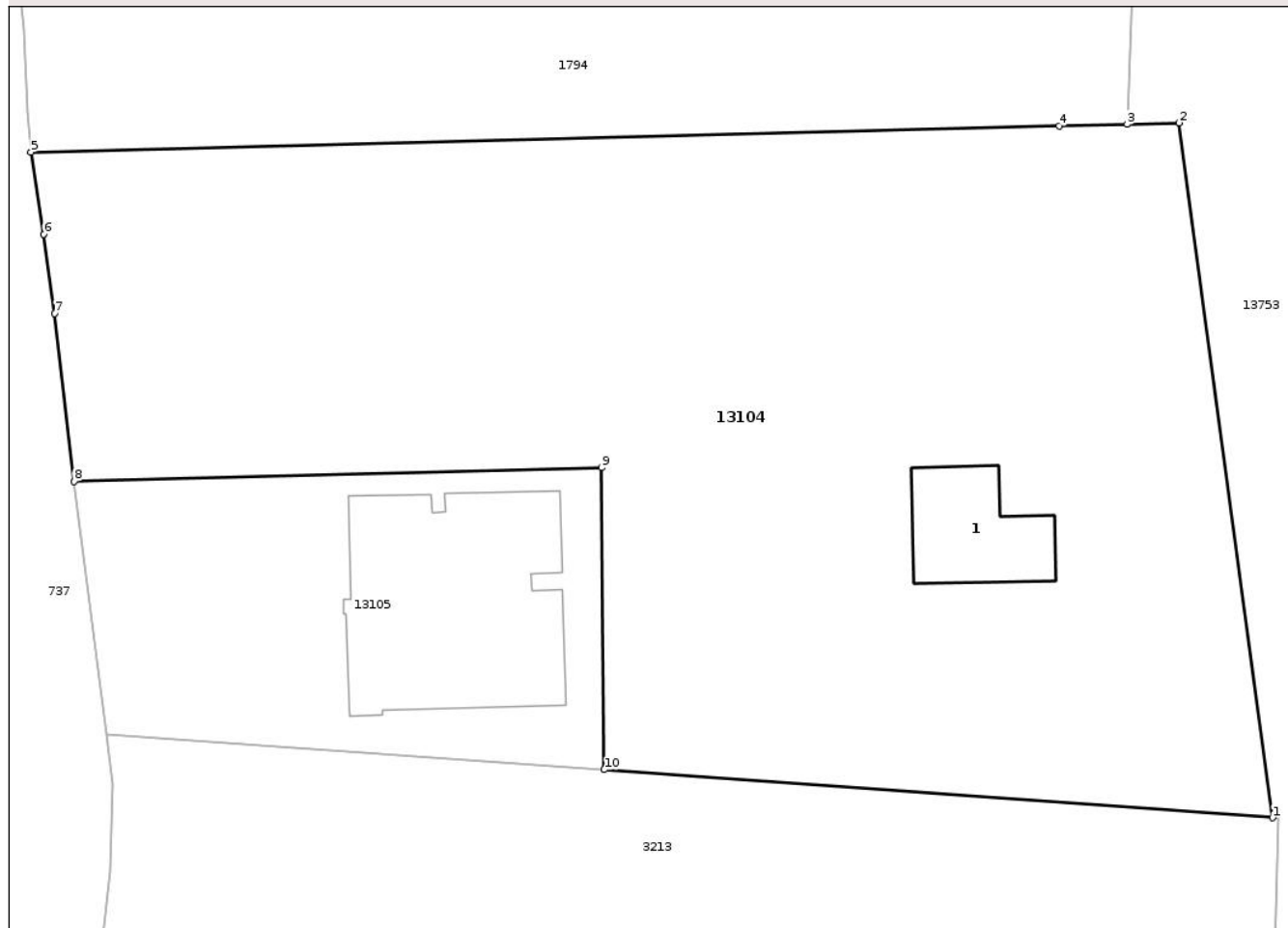
## Anexa Nr. 1 La Partea I

## Teren

Nr cadastral	Suprafața (mp)*	Observații / Referințe
55540	2.177	

\* Suprafața este determinată în planul de proiecție Stereo 70.

## DETALII LINIARE IMOBIL



## Date referitoare la teren

Crt	Categorie folosință	Intra vilan	Suprafața (mp)	Tarla	Parcelă	Nr. topo	Observații / Referințe
1	curți constructii	DA	201	25	854/3	-	
2	arabil	DA	1.688	25	854/3	-	
3	arabil	NU	288	25	854/3	-	

## Date referitoare la construcții

Crt	Număr	Destinație construcție	Supraf. (mp)	Situație juridică	Observații / Referințe
A1.1	0	constructii anexa	50	Cu acte	Nr. niveluri:1; S. construita la sol:50 mp;

## Lungime Segmente

1) Valorile lungimilor segmentelor sunt obținute din proiecție în plan.

Punct început	X / Y	Punct sfârșit	X / Y	Lungime segment (** (m)
1	470.270,145 558.262,296	2	470.264,476 558.304,343	42.427
2	470.264,476 558.304,343	3	470.261,33 558.304,256	3.147

Punct început	X / Y	Punct sfârșit	X / Y	Lungime segment (** (m)
3	470.261,33 558.304,256	4	470.257,216 558.304,152	4.115
4	470.257,216 558.304,152	5	470.194,924 558.302,576	62.312
5	470.194,924 558.302,576	6	470.195,7 558.297,61	5.026
6	470.195,7 558.297,61	7	470.196,354 558.292,802	4.852
7	470.196,354 558.292,802	8	470.197,538 558.282,656	10.215
8	470.197,538 558.282,656	9	470.229,487 558.283,468	31.959
9	470.229,487 558.283,468	10	470.229,662 558.265,205	18.264
10	470.229,662 558.265,205	1	470.270,145 558.262,296	40.587

\*\* Lungimile segmentelor sunt determinate în planul de proiecție Stereo 70 și sunt rotunjite la 1 milimetru.

\*\*\* Distanța dintre puncte este formată din segmente cumulate ce sunt mai mici decât valoarea 1 milimetru.



**DATE DESPRE IMOBILUL NR. 13106**

Oficiul de Cadastru și Publicitate Imobiliară MUREȘ  
 Biroul de Cadastru și Publicitate Imobiliară Târgu Mureș

**A. Partea I. Descrierea imobilului**

TEREN Intravilan

Adresa: Loc. Corunca, Jud. Mureș

Nr. Crt	Nr cadastral Nr. topografic	Suprafața* (mp)	Observații / Referințe
A1	55543	242	Sector cadastral:7 Teren imprejmuit;

**B. Partea II. Proprietari și acte**

Inscrieri privitoare la dreptul de proprietate și alte drepturi reale	Referințe
<b>77702 / 22/10/2020</b>	
Act Notarial nr. 1203, din 22/10/2020 emis de NP Dobre Iuliana Felicia;	
B1	A1
Intabulare, drept de PROPRIETATE, dobandit prin Conventie, cota actuala 1/1, cota initiala 1/1	
1) ALBERT LASZLO-ROBERT, si sotia	
2) ALBERT SZIDONIA-SZILVIA, (bun comun)	

**C. Partea III. SARCINI .**

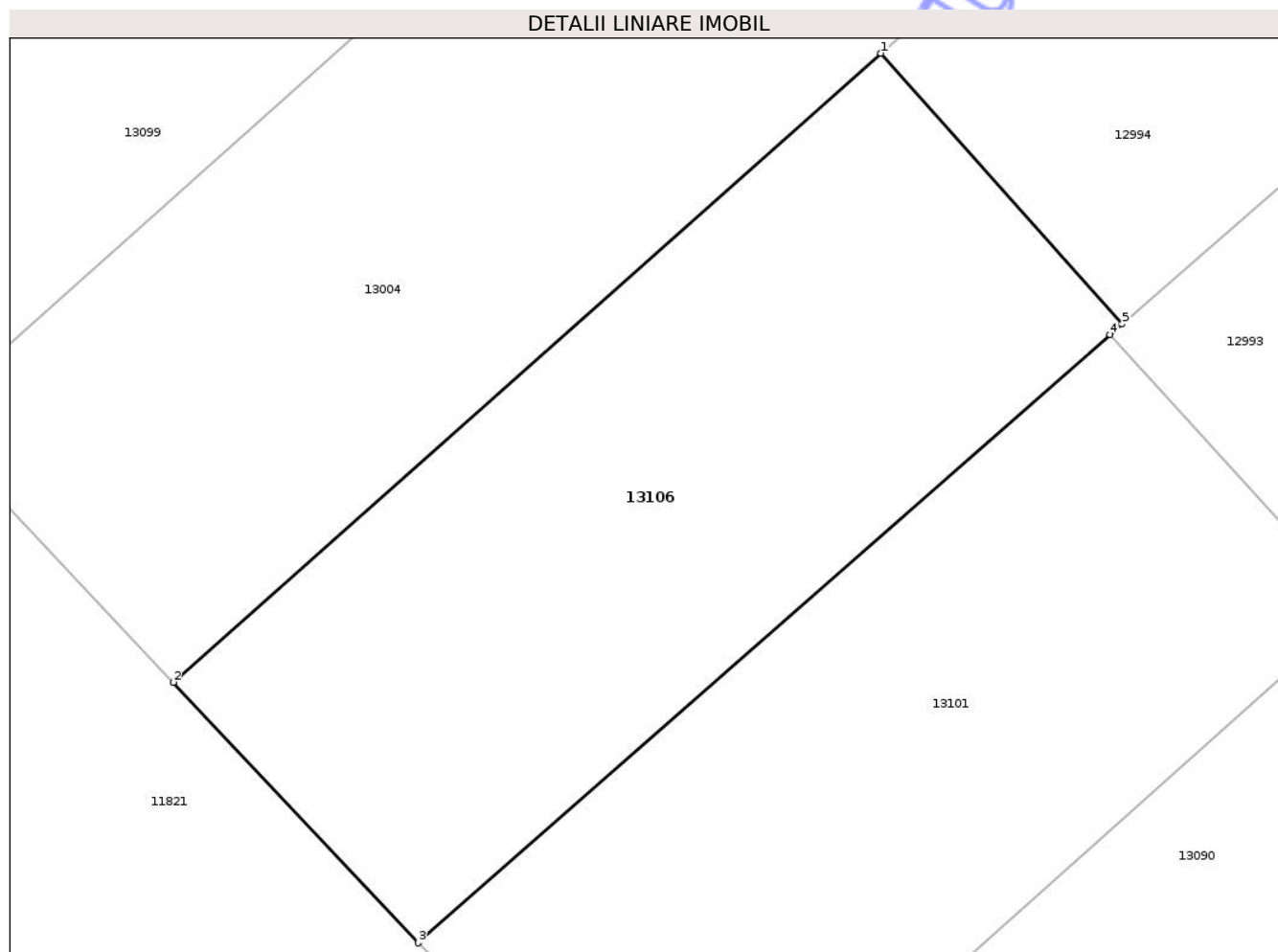
Inscrieri privind dezmembramintele dreptului de proprietate, drepturi reale de garanție și sarcini	Referințe
NU SUNT	

## Anexa Nr. 1 La Partea I

## Teren

Nr cadastral	Suprafața (mp)*	Observații / Referințe
55543	242	

\* Suprafața este determinată în planul de proiecție Stereo 70.



## Date referitoare la teren

Crt	Categorie folosință	Intravilan	Suprafața (mp)	Tarla	Parcelă	Nr. topo	Observații / Referințe
1	arabil	DA	242	-	-	-	

## Lungime Segmente

1) Valorile lungimilor segmentelor sunt obținute din proiecție în plan.

Punct început	X / Y	Punct sfârșit	X / Y	Lungime segment (** (m)
1	470.618,318 556.425,22	2	470.599,402 556.408,418	25.301
2	470.599,402 556.408,418	3	470.605,95 556.401,463	9.552
3	470.605,95 556.401,463	4	470.624,442 556.417,707	24.613
4	470.624,442 556.417,707	5	470.624,764 556.417,991	0.429
5	470.624,764 556.417,991	1	470.618,318 556.425,22	9.686

\*\* Lungimile segmentelor sunt determinate în planul de proiecție Stereo 70 și sunt rotunjite la 1 milimetru.

\*\*\* Distanța dintre puncte este formată din segmente cumulate ce sunt mai mici decât valoarea 1 milimetru.

Neutilizabil în Circuitul  
Civil



**DATE DESPRE IMOBILUL NR. 13107**

Oficiul de Cadastru și Publicitate Imobiliară MUREȘ  
Biroul de Cadastru și Publicitate Imobiliară Târgu Mureș

**A. Partea I. Descrierea imobilului**

TEREN Intravilan

Adresa: Loc. Corunca, Str Busuicului, Nr. 6, Jud. Mureș

Nr. Crt	Nr cadastral Nr. topografic	Suprafața* (mp)	Observații / Referințe
A1	55496	168	Sector cadastral:7 Teren imprejmuit;

**Construcții**

Crt	Nr cadastral Nr. topografic	Adresa	Observații / Referințe
A1.1		Loc. Corunca, Str Busuicului, Nr. 6, Jud. Mureș	Nr. niveluri:2; S. construita la sol:75 mp; S. construita desfasurata:150 mp; Casa de locuit, in regim de inaltime P+M, fiind compusa din: la parter: 1 camera, 1 bucatarie, 1 hol+ scari de acces la mansarda, 1 baie, 1C.T+camara, 1 terasa acoperita. La mansarda: 3 camere, 1 baie, 2 debarale, 1 hol, 1 terasa acoperita.

**B. Partea II. Proprietari și acte**

Inscrieri privitoare la dreptul de proprietate și alte drepturi reale		Referințe
<b>73119 / 07/10/2020</b>		
Act Notarial nr. 1101, din 06/10/2020 emis de NP Dobre Iuliana Felicia;		
B1	Intabulare, drept de PROPRIETATE, dobandit prin Conventie, cota actuala 1/1, cota initiala 1/1 1) SEPLECAN SILVIU-CALIN, si sotia 2) SEPLECAN ANITA, (bun comun)	A1, A1.1

**C. Partea III. SARCINI .**

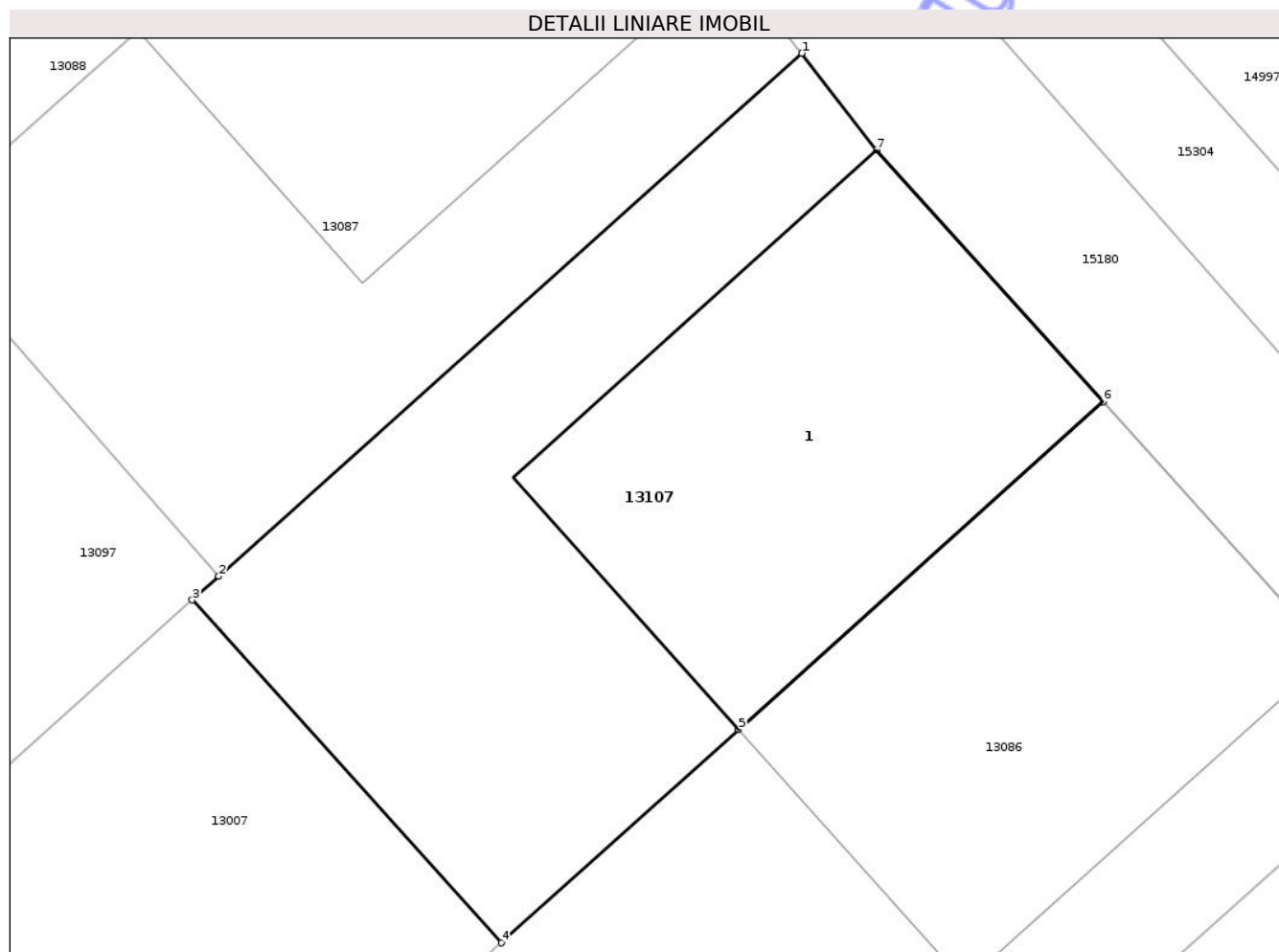
Inscrieri privind dezmembramintele dreptului de proprietate, drepturi reale de garanție și sarcini	Referințe
NU SUNT	

## Anexa Nr. 1 La Partea I

## Teren

Nr cadastral	Suprafața (mp)*	Observații / Referințe
55496	168	

\* Suprafața este determinată în planul de proiecție Stereo 70.



## Date referitoare la teren

Crt	Categorie folosință	Intravilan	Suprafața (mp)	Tarla	Parcelă	Nr. topo	Observații / Referințe
1	curti constructii	DA	168	-	-	-	

## Date referitoare la construcții

Crt	Număr	Destinație construcție	Supraf. (mp)	Situație juridică	Observații / Referințe
A1.1		construcții de locuințe	75	Cu acte	Nr. niveluri:2; S. construita la sol:75 mp; S. construita desfasurata:150 mp; Casa de locuit, in regim de inaltime P+M, fiind compusa din: la parter: 1 camera, 1 bucatarie, 1 hol+ scari de acces la mansarda, 1 baie, 1C.T+camara, 1 terasa acoperita. La mansarda: 3 camere, 1 baie, 2 debarale, 1 hol, 1 terasa acoperita.

## Lungime Segmente

1) Valorile lungimilor segmentelor sunt obținute din proiecție în plan.

Punct început	X / Y	Punct sfârșit	X / Y	Lungime segment (** (m)
1	470.594,989 556.483,0	2	470.582,622 556.471,916	16.607

Punct început	X / Y	Punct sfârșit	X / Y	Lungime segment (** (m)
2	470.582,622 556.471,916	3	470.582,059 556.471,412	0.756
3	470.582,059 556.471,412	4	470.588,616 556.464,147	9.786
4	470.588,616 556.464,147	5	470.593,648 556.468,667	6.764
5	470.593,648 556.468,667	6	470.601,379 556.475,612	10.392
6	470.601,379 556.475,612	7	470.596,579 556.480,955	7.182
7	470.596,579 556.480,955	1	470.594,989 556.483,0	2.59

\*\* Lungimile segmentelor sunt determinate în planul de proiecție Stereo 70 și sunt rotunjite la 1 milimetru.

\*\*\* Distanța dintre puncte este formată din segmente cumulate ce sunt mai mici decât valoarea 1 milimetru.

Neutilizabil în Circuitul Civil



**DATE DESPRE IMOBILUL NR. 13226**

Oficiul de Cadastru și Publicitate Imobiliară MUREȘ  
Biroul de Cadastru și Publicitate Imobiliară Târgu Mureș

**A. Partea I. Descrierea imobilului**

Nr. CF vechi:1194/IV/C/CORUNCA  
Nr. topografic:354/2/1/3/2

TEREN Intravilan

Adresa: Loc. Corunca, Str Vatman, Nr. 2, Jud. Mureș

Nr. Crt	Nr cadastral Nr. topografic	Suprafața* (mp)	Observații / Referințe
A1	55149	785	Sector cadastral:9 Teren imprejmuit;

**Construcții**

Crt	Nr cadastral Nr. topografic	Adresa	Observații / Referințe
A1.1	0	Loc. Corunca, Str Vatman, Nr. 2, Jud. Mureș	Nr. niveluri:2; S. construita la sol:63 mp;

**B. Partea II. Proprietari și acte**

Inscrieri privitoare la dreptul de proprietate și alte drepturi reale		Referințe
<b>16555 / 15/07/2005</b>		
Act Notarial nr. 1155, din 15/07/2005 emis de NP. Balgradean Stela;		
B1	Intabulare, drept de PROPRIETATE, dobandit prin Conventie, cota actuala 1/1, cota initiala 1/1 1) MESIA ION, si sotia 2) MESIA CRISTINA	A1
/		
Act Administrativ nr. 5765, din 21/06/2023 emis de Comuna Corunca;		
B2	Intabulare, drept de PROPRIETATE, dobandit prin Lege, cota actuala 1/1, cota initiala 1/1 1) MESIA ION, si sotia 2) MESIA CRISTINA	A1.1

**C. Partea III. SARCINI .**

Inscrieri privind dezmembramintele dreptului de proprietate, drepturi reale de garanție și sarcini	Referințe
NU SUNT	

## Anexa Nr. 1 La Partea I

## Teren

Nr cadastral	Suprafața (mp)*	Observații / Referințe
55149	785	

\* Suprafața este determinată în planul de proiecție Stereo 70.



## Date referitoare la teren

Crt	Categorie folosință	Intravilan	Suprafața (mp)	Tarla	Parcelă	Nr. topo	Observații / Referințe
1	curți constructii	DA	197	-	-	354/2/1/3/2	
2	arabil	DA	437	-	-	354/2/1/3/2	
3	livada	DA	151	-	-	-	

## Date referitoare la construcții

Crt	Număr	Destinație construcție	Supraf. (mp)	Situație juridică	Observații / Referințe
A1.1	0	construcții de locuințe	63	Cu acte	Nr. niveluri:2; S. construita la sol:63 mp;

## Lungime Segmente

1) Valorile lungimilor segmentelor sunt obținute din proiecție în plan.

Punct început	X / Y	Punct sfârșit	X / Y	Lungime segment (** (m)
1	472.588,799 556.391,583	2	472.585,613 556.336,216	55.459
2	472.585,613 556.336,216	3	472.599,505 556.335,088	13.938

Punct început	X / Y	Punct sfârșit	X / Y	Lungime segment (** (m)
3	472.599,505 556.335,088	4	472.603,388 556.389,14	54.191
4	472.603,388 556.389,14	5	472.598,687 556.389,927	4.766
5	472.598,687 556.389,927	1	472.588,799 556.391,583	10.026

\*\* Lungimile segmentelor sunt determinate în planul de proiecție Stereo 70 și sunt rotunjite la 1 milimetru.

\*\*\* Distanța dintre puncte este formată din segmente cumulate ce sunt mai mici decât valoarea 1 milimetru.

Neutilizabil în Circuitul Civil



**DATE DESPRE IMOBILUL NR. 13231**

Oficiul de Cadastru și Publicitate Imobiliară MUREȘ  
Biroul de Cadastru și Publicitate Imobiliară Târgu Mureș

**A. Partea I. Descrierea imobilului**

TEREN Extravilan

Adresa: Jud. Mureș, Extravilan Bozeni

Nr. Crt	Nr cadastral Nr. topografic	Suprafața* (mp)	Observații / Referințe
A1	55578	2.800	Sector cadastral:17 Teren neimprejmuit;

**B. Partea II. Proprietari și acte**

Inscrieri privitoare la dreptul de proprietate și alte drepturi reale		Referințe
<b>65845 / 15/09/2020</b>		
Act Administrativ nr. 71661, din 29/11/1996 emis de CJSAPT MURES (documentatie cadastrala avizata de catre OCPI - Mures);		
B1	Intabulare, drept de PROPRIETATE, dobandit prin Lege, cota actuala 1/1, cota initiala 1/1 1) NAGY F DIONISIE, Decedat DEFUNCT:Da	A1

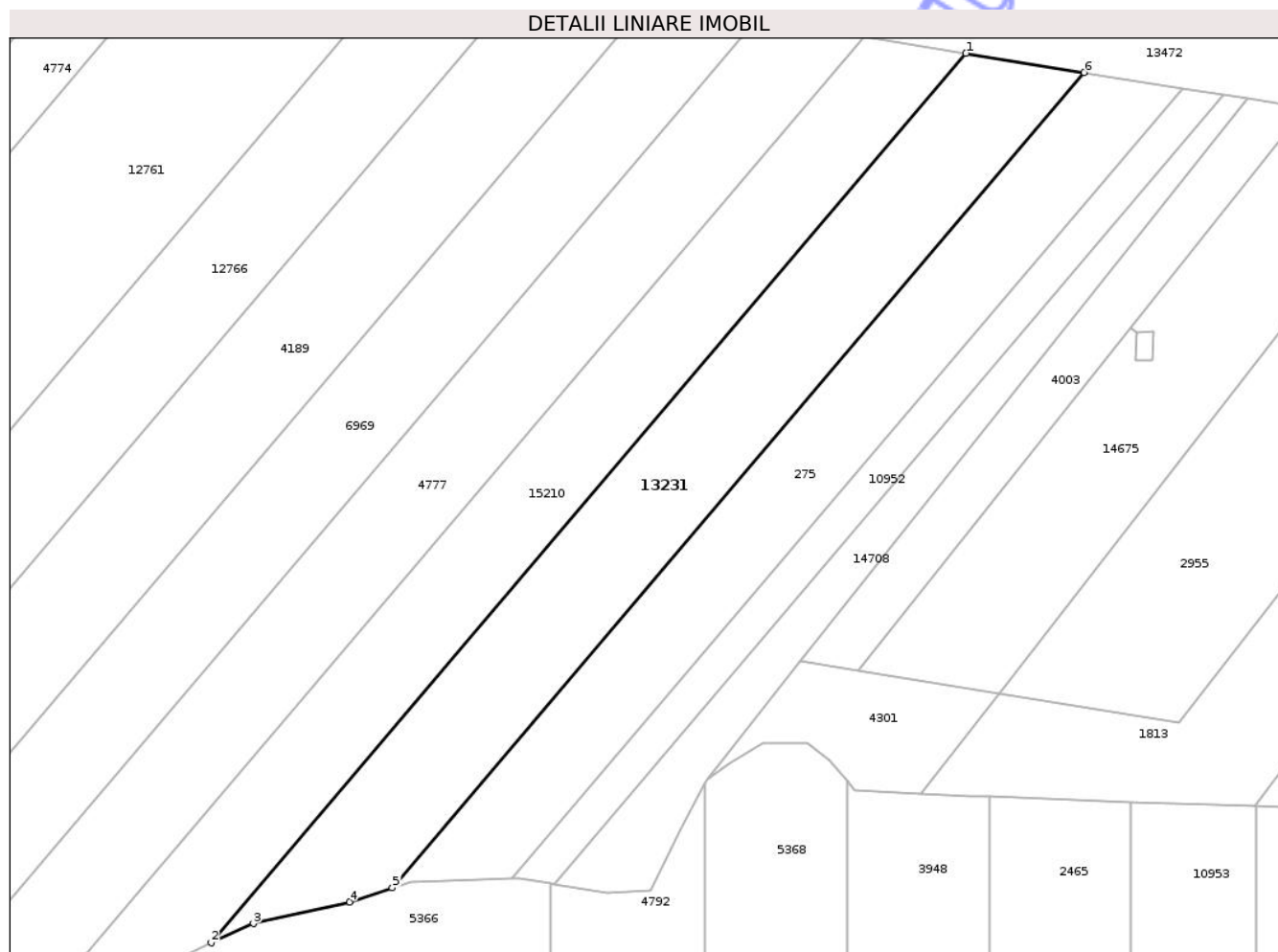
**C. Partea III. SARCINI .**

Inscrieri privind dezmembramintele dreptului de proprietate, drepturi reale de garanție și sarcini	Referințe
NU SUNT	

**Teren**

Nr cadastral	Suprafața (mp)*	Observații / Referințe
55578	2.800	

\* Suprafața este determinată în planul de proiecție Stereo 70.



**Date referitoare la teren**

Crt	Categorie folosință	Intra vilan	Suprafața (mp)	Tarla	Parcelă	Nr. topo	Observații / Referințe
1	arabil	NU	2.400	34	1080/21	-	
2	faneata	NU	400	-	-	-	

**Lungime Segmente**

1) Valorile lungimilor segmentelor sunt obținute din proiecție în plan.

Punct început	X / Y	Punct sfârșit	X / Y	Lungime segment (** (m)
1	474.440,309 558.966,07	2	474.322,15 558.826,872	182.586
2	474.322,15 558.826,872	3	474.328,742 558.829,866	7.24
3	474.328,742 558.829,866	4	474.343,811 558.833,267	15.448
4	474.343,811 558.833,267	5	474.350,5 558.835,465	7.041

Punct început	X / Y	Punct sfârșit	X / Y	Lungime segment (** (m)
5	474.350,5 558.835,465	6	474.458,823 558.963,076	167.387
6	474.458,823 558.963,076	1	474.440,309 558.966,07	18.755

\*\* Lungimile segmentelor sunt determinate în planul de proiecție Stereo 70 și sunt rotunjite la 1 milimetru.

\*\*\* Distanța dintre puncte este formată din segmente cumulate ce sunt mai mici decât valoarea 1 milimetru.

Neutilizabil în Circuitul Civil



**DATE DESPRE IMOBILUL NR. 13234**

Oficiul de Cadastru și Publicitate Imobiliară MUREȘ  
Biroul de Cadastru și Publicitate Imobiliară Târgu Mureș

**A. Partea I. Descrierea imobilului**

TEREN Extravilan

Nr. CF vechi:3726/N/Corunca

Nr. cadastral vechi:1655

Adresa: Jud. Mureș

Nr. Crt	Nr cadastral Nr. topografic	Suprafața* (mp)	Observații / Referințe
A1	54703	900	Sector cadastral:3 Teren neimprejmuit; diferenta de suprafata se regaseste la id 152

**B. Partea II. Proprietari și acte**

Inscrieri privitoare la dreptul de proprietate și alte drepturi reale	Referințe
<b>14888 / 12/03/2008</b>	
Act Notarial nr. 479, din 10/03/2008 emis de NP. Delia Ciocea;	
B1	A1
Intabulare, drept de PROPRIETATE, dobandit prin Conventie, cota actuala 1/1, cota initiala 1/1	
1) FERENCZ MARIA-MAGDOLNA	
2) FERENCZ LASZLO	

**C. Partea III. SARCINI .**

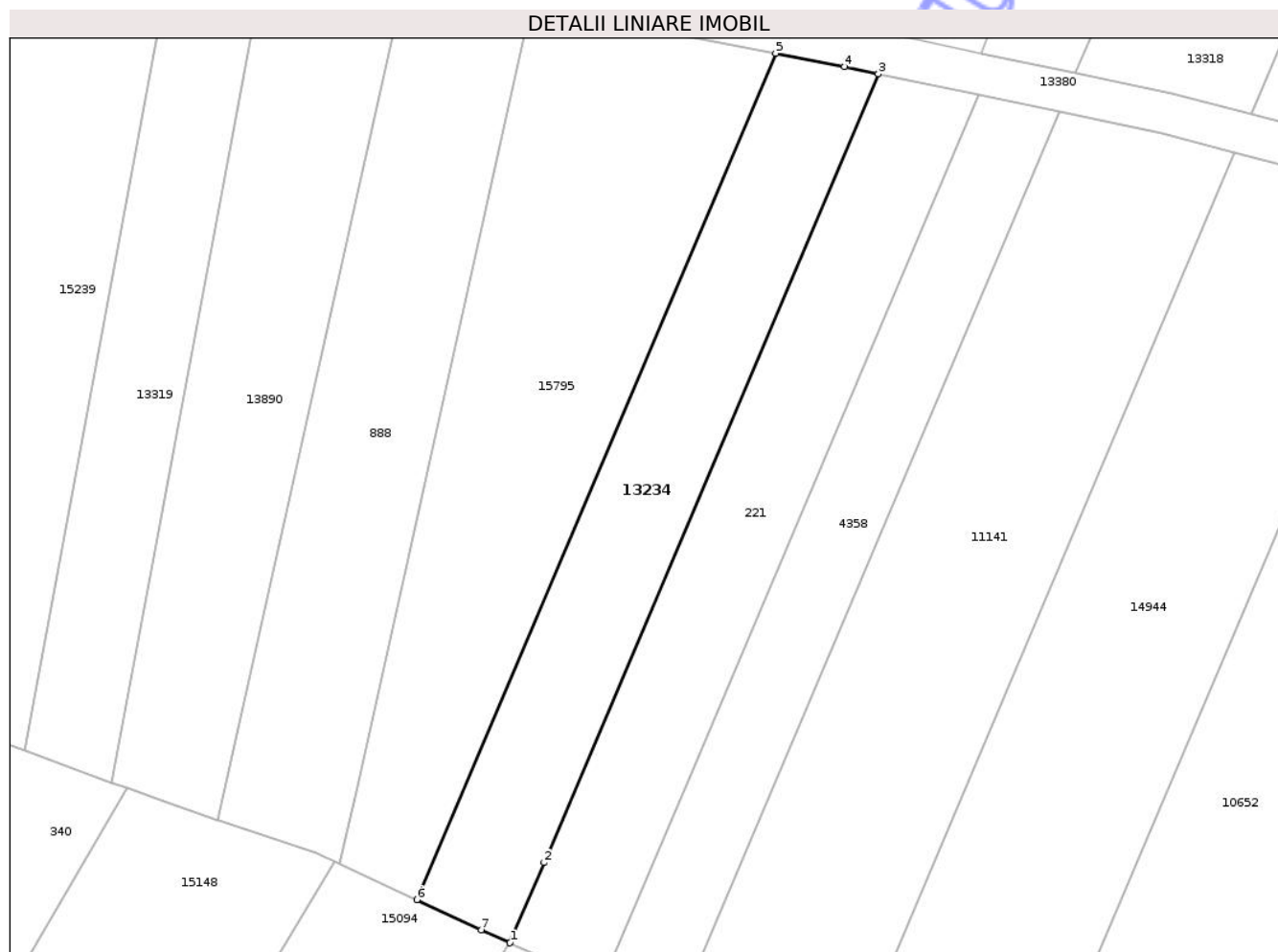
Inscrieri privind dezmembramintele dreptului de proprietate, drepturi reale de garanție și sarcini	Referințe
NU SUNT	

## Anexa Nr. 1 La Partea I

## Teren

Nr cadastral	Suprafața (mp)*	Observații / Referințe
54703	900	diferenta de suprafata se regaseste la id 152

\* Suprafața este determinată în planul de proiecție Stereo 70.



## Date referitoare la teren

Crt	Categorie folosință	Intra vilan	Suprafața (mp)	Tarla	Parcelă	Nr. topo	Observații / Referințe
1	arabil	NU	900	26	940/27	-	

## Lungime Segmente

1) Valorile lungimilor segmentelor sunt obținute din proiecție în plan.

Punct început	X / Y	Punct sfârșit	X / Y	Lungime segment (** (m)
1	471.500,09 558.359,124	2	471.503,393 558.366,909	8.457
2	471.503,393 558.366,909	3	471.535,849 558.443,411	83.102
3	471.535,849 558.443,411	4	471.532,564 558.444,097	3.356
4	471.532,564 558.444,097	5	471.525,882 558.445,411	6.81
5	471.525,882 558.445,411	6	471.491,048 558.363,303	89.192

Punct început	X / Y	Punct sfârșit	X / Y	Lungime segment (** (m)
6	471.491,048 558.363,303	7	471.497,308 558.360,392	6.904
7	471.497,308 558.360,392	1	471.500,09 558.359,124	3.057

\*\* Lungimile segmentelor sunt determinate în planul de proiecție Stereo 70 și sunt rotunjite la 1 milimetru.

\*\*\* Distanța dintre puncte este formată din segmente cumulate ce sunt mai mici decât valoarea 1 milimetru.

Neutilizabil în Circuitul Civil



**DATE DESPRE IMOBILUL NR. 13881**

Oficiul de Cadastru și Publicitate Imobiliară MUREȘ  
Biroul de Cadastru și Publicitate Imobiliară Târgu Mureș

**A. Partea I. Descrierea imobilului**

TEREN Necunoscut

Nr. CF vechi:1108/Corunca

Adresa: Loc. Corunca, Str Dealul Viilor, Nr. 18, Jud. Mureș

Nr. Crt	Nr cadastral Nr. topografic	Suprafața* (mp)	Observații / Referințe
A1	55757	1.977	Sector cadastral:3 Teren împrejmuit;

**Construcții**

Crt	Nr cadastral Nr. topografic	Adresa	Observații / Referințe
A1.1	55757-C1	Loc. Corunca, Str Dealul Viilor, Nr. 18, Jud. Mureș	Nr. niveluri:1; S. construita la sol:103 mp; Casa de locuit cu 2 camere, bucatarie, dependinte, magazie

**B. Partea II. Proprietari și acte**

Inscrieri privitoare la dreptul de proprietate și alte drepturi reale		Referințe
<b>28549 / 16/11/1993</b>		
Act Administrativ nr. 29163, din 08/07/1993 emis de Primaria Livezeni(incheiere nr. 28549-29162);		
B1	Intabulare, drept de PROPRIETATE, dobandit prin Conventie, cota actuala 1/1, cota initiala 1/1 1) VARGA ERZSEBET	A1
B2	Intabulare, drept de PROPRIETATE, dobandit prin Constituire, cota actuala 1/2, cota initiala 1/2 1) VARGA ERZSEBET	A1.1
<b>4085 / 17/06/2006</b>		
Act Notarial nr. 210, din 16/06/2006 emis de NP. Suceava Corina;		
B3	Intabulare, drept de PROPRIETATE, dobandit prin Succesiune, cota actuala 2/16, cota initiala 2/16 1) VARGA ERZSEBET	A1.1
B4	Intabulare, drept de PROPRIETATE, dobandit prin Succesiune, cota actuala 3/16, cota initiala 3/16 1) VARGA MARIA	A1.1
B5	Intabulare, drept de PROPRIETATE, dobandit prin Succesiune, cota actuala 3/16, cota initiala 3/16 1) VARGA ZOLTAN ATTILA	A1.1

**C. Partea III. SARCINI .**

Inscrieri privind dezmembramintele dreptului de proprietate, drepturi reale de garanție și sarcini	Referințe
NU SUNT	

## Anexa Nr. 1 La Partea I

## Teren

Nr cadastral	Suprafața (mp)*	Observații / Referințe
55757	1.977	

\* Suprafața este determinată în planul de proiecție Stereo 70.



## Date referitoare la teren

Crt	Categorie folosință	Intra vilan	Suprafața (mp)	Tarla	Parcelă	Nr. topo	Observații / Referințe
1	curți constructii	DA	610	-	-	1054/3-1057/3	
2	arabil	DA	1.285	-	-	1054/4-1057/4	
3	arabil	NU	82	-	-	1058/1/3	

## Date referitoare la construcții

Crt	Număr	Destinație construcție	Supraf. (mp)	Situație juridică	Observații / Referințe
A1.1	55757-C1	construcții de locuințe	103	Cu acte	Nr. niveluri:1; S. construită la sol:103 mp; Casa de locuit cu 2 camere, bucatarie, dependințe, magazie

## Lungime Segmente

1) Valorile lungimilor segmentelor sunt obținute din proiecție în plan.

Punct început	X / Y	Punct sfârșit	X / Y	Lungime segment (** (m)
1	471.217,463 558.307,027	2	471.220,715 558.332,791	25.968
2	471.220,715 558.332,791	3	471.220,816 558.333,479	0.695

Punct început	X / Y	Punct sfârșit	X / Y	Lungime segment (** (m)
3	471.220,816 558.333,479	4	471.188,42 558.333,012	32.399
4	471.188,42 558.333,012	5	471.137,856 558.332,363	50.568
5	471.137,856 558.332,363	6	471.138,172 558.321,843	10.525
6	471.138,172 558.321,843	7	471.137,141 558.310,459	11.431
7	471.137,141 558.310,459	8	471.156,871 558.309,375	19.76
8	471.156,871 558.309,375	1	471.217,463 558.307,027	60.637

\*\* Lungimile segmentelor sunt determinate în planul de proiecție Stereo 70 și sunt rotunjite la 1 milimetru.

\*\*\* Distanța dintre puncte este formată din segmente cumulate ce sunt mai mici decât valoarea 1 milimetru.

Neutilizabil în Circuitul Civil



**DATE DESPRE IMOBILUL NR. 13885**

Oficiul de Cadastru și Publicitate Imobiliară MUREȘ  
Biroul de Cadastru și Publicitate Imobiliară Târgu Mureș

**A. Partea I. Descrierea imobilului**

TEREN Intravilan

Adresa: Loc. Corunca, Str De Jos, Nr. 29, Jud. Mureș

Nr. Crt	Nr cadastral Nr. topografic	Suprafața* (mp)	Observații / Referințe
A1		1.208	Sector cadastral:4 Teren împrejmuit;

**Construcții**

Crt	Nr cadastral Nr. topografic	Adresa	Observații / Referințe
A1.1	0	Loc. Corunca, Str De Jos, Nr. 29, Jud. Mureș	Nr. niveluri:1; S. construita la sol:75 mp;
A1.2	0	Loc. Corunca, Str De Jos, Nr. 29, Jud. Mureș	Nr. niveluri:1; S. construita la sol:47 mp;

**B. Partea II. Proprietari și acte**

Inscrieri privitoare la dreptul de proprietate și alte drepturi reale		Referințe
/		
Act Administrativ nr. 5765, din 21/06/2023 emis de COMUNA CORUNCA;		
B1	Inscrierea posesiei, drept de PROPRIETATE, dobandit prin Lege, cota actuala 1/1, cota initiala 1/1 1) KERESZTESI MARIA-MARTA	A1
B2	Intabulare, drept de PROPRIETATE, dobandit prin Lege, cota actuala 1/1, cota initiala 1/1 1) KERESZTESI MARIA-MARTA	A1.1, A1.2

**C. Partea III. SARCINI .**

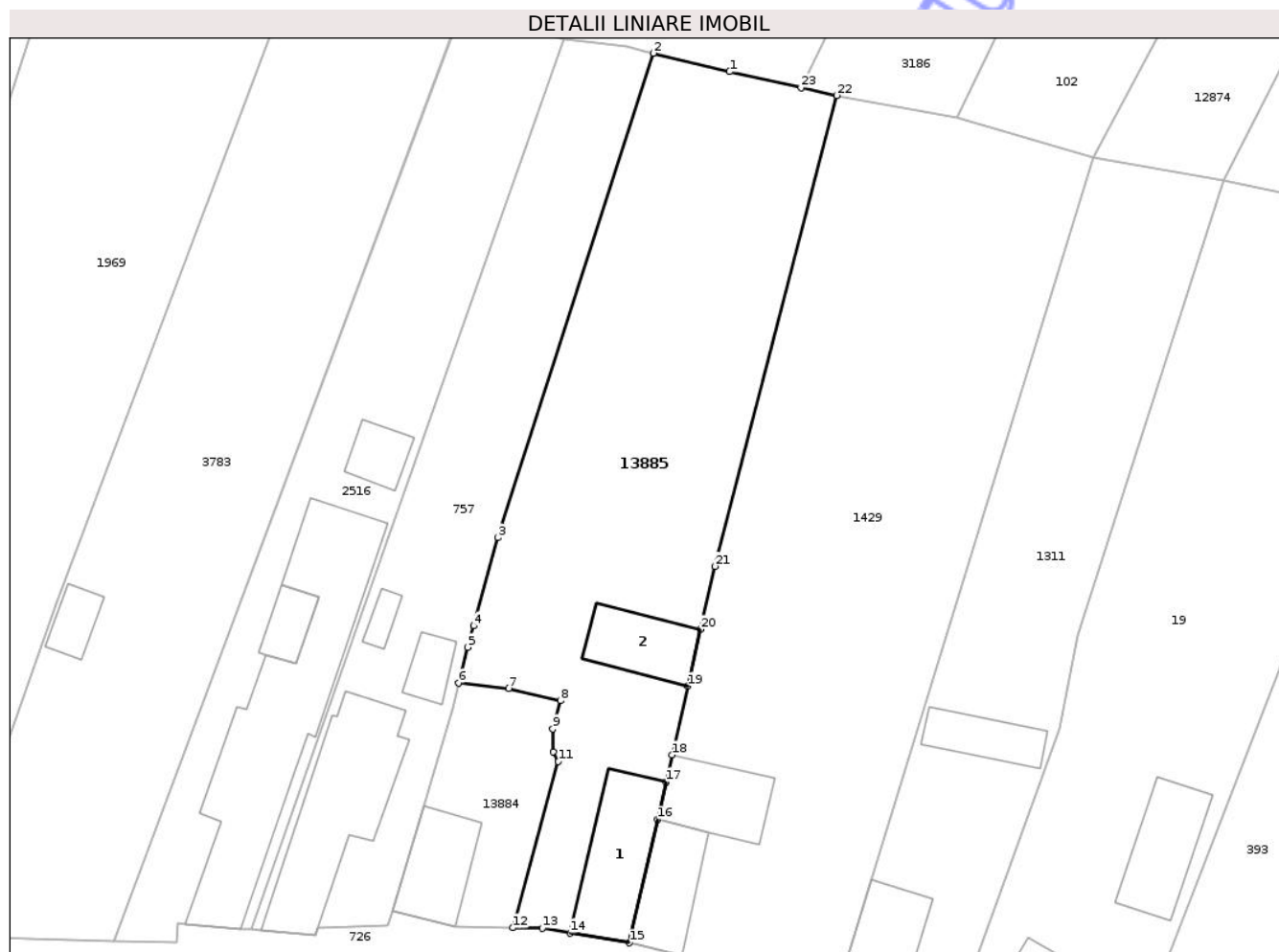
Inscrieri privind dezmembramintele dreptului de proprietate, drepturi reale de garanție și sarcini	Referințe
NU SUNT	

## Anexa Nr. 1 La Partea I

## Teren

Nr cadastral	Suprafața (mp)*	Observații / Referințe
	1.208	

\* Suprafața este determinată în planul de proiecție Stereo 70.



## Date referitoare la teren

Crt	Categorie folosință	Intra vilan	Suprafața (mp)	Tarla	Parcelă	Nr. topo	Observații / Referințe
1	curți construcții	DA	343	-	-	-	
2	arabil	DA	865	-	-	-	

## Date referitoare la construcții

Crt	Număr	Destinație construcție	Supraf. (mp)	Situație juridică	Observații / Referințe
A1.1	0	construcții de locuințe	75	Cu acte	Nr. niveluri:1; S. construită la sol:75 mp;
A1.2	0	construcții anexa	47	Cu acte	Nr. niveluri:1; S. construită la sol:47 mp;

## Lungime Segmente

1) Valorile lungimilor segmentelor sunt obținute din proiecție în plan.

Punct început	X / Y	Punct sfârșit	X / Y	Lungime segment (** (m)
1	471.095,035 557.984,34	2	471.088,396 557.985,946	6.83
3	471.074,935 557.943,941	4	471.072,803 557.936,297	7.936

Punct început	X / Y	Punct sfârșit	X / Y	Lungime segment (** (m)
2	471.088,396 557.985,946	3	471.074,935 557.943,941	44.109
4	471.072,803 557.936,297	5	471.072,284 557.934,438	1.93

Punct început	X / Y	Punct sfârșit	X / Y	Lungime segment (** (m)
5	471.072,284 557.934,438	6	471.071,545 557.931,358	3.167
7	471.075,875 557.930,859	8	471.080,348 557.929,813	4.594
9	471.079,688 557.927,366	10	471.079,729 557.925,394	1.972
11	471.080,171 557.924,549	12	471.076,228 557.910,112	14.966
13	471.078,779 557.910,075	14	471.081,176 557.909,677	2.43
15	471.086,345 557.908,819	16	471.088,771 557.919,5	10.953
17	471.089,515 557.922,778	18	471.090,046 557.925,113	2.395
19	471.091,397 557.931,066	20	471.092,516 557.935,99	5.05
21	471.093,758 557.941,46	22	471.104,303 557.982,288	42.168
23	471.101,217 557.982,971	1	471.095,035 557.984,34	6.332

Punct început	X / Y	Punct sfârșit	X / Y	Lungime segment (** (m)
6	471.071,545 557.931,358	7	471.075,875 557.930,859	4.359
8	471.080,348 557.929,813	9	471.079,688 557.927,366	2.534
10	471.079,729 557.925,394	11	471.080,171 557.924,549	0.954
12	471.076,228 557.910,112	13	471.078,779 557.910,075	2.551
14	471.081,176 557.909,677	15	471.086,345 557.908,819	5.24
16	471.088,771 557.919,5	17	471.089,515 557.922,778	3.361
18	471.090,046 557.925,113	19	471.091,397 557.931,066	6.104
20	471.092,516 557.935,99	21	471.093,758 557.941,46	5.609
22	471.104,303 557.982,288	23	471.101,217 557.982,971	3.161

\*\* Lungimile segmentelor sunt determinate în planul de proiecție Stereo 70 și sunt rotunjite la 1 milimetru.

\*\*\* Distanța dintre puncte este formată din segmente cumulate ce sunt mai mici decât valoarea 1 milimetru.



**DATE DESPRE IMOBILUL NR. 13236**

Oficiul de Cadastru și Publicitate Imobiliară MUREȘ  
Biroul de Cadastru și Publicitate Imobiliară Târgu Mureș

**A. Partea I. Descrierea imobilului**

TEREN Intravilan

Adresa: Loc. Bozeni, Str Bodoni Sandor, Nr. 35, Jud. Mureș

Nr. Crt	Nr cadastral Nr. topografic	Suprafața* (mp)	Observații / Referințe
A1		470	Sector cadastral:14 Teren imprejmuit;

**Construcții**

Crt	Nr cadastral Nr. topografic	Adresa	Observații / Referințe
A1.1	0	Loc. Bozeni, Str Bodoni Sandor, Nr. 35, Jud. Mureș	Nr. niveluri:1; S. construita la sol:40 mp;

**B. Partea II. Proprietari și acte**

Inscrieri privitoare la dreptul de proprietate și alte drepturi reale		Referințe
/		
Act Administrativ nr. 71184, din 13/01/1995 emis de CJSDPAT MURES;		
B1	Intabulare, drept de PROPRIETATE, dobandit prin Reconstituire, cota actuala 1/1, cota initiala 1/1 1) MAN A. MARIA, Decedat DEFUNCT:Da	A1
Act Administrativ nr. 5765, din 21/06/2023 emis de COMUNA CORUNCA;		
B2	Intabulare, drept de PROPRIETATE, dobandit prin Lege, cota actuala 1/1, cota initiala 1/1 1) MAN A. MARIA	A1.1

**C. Partea III. SARCINI .**

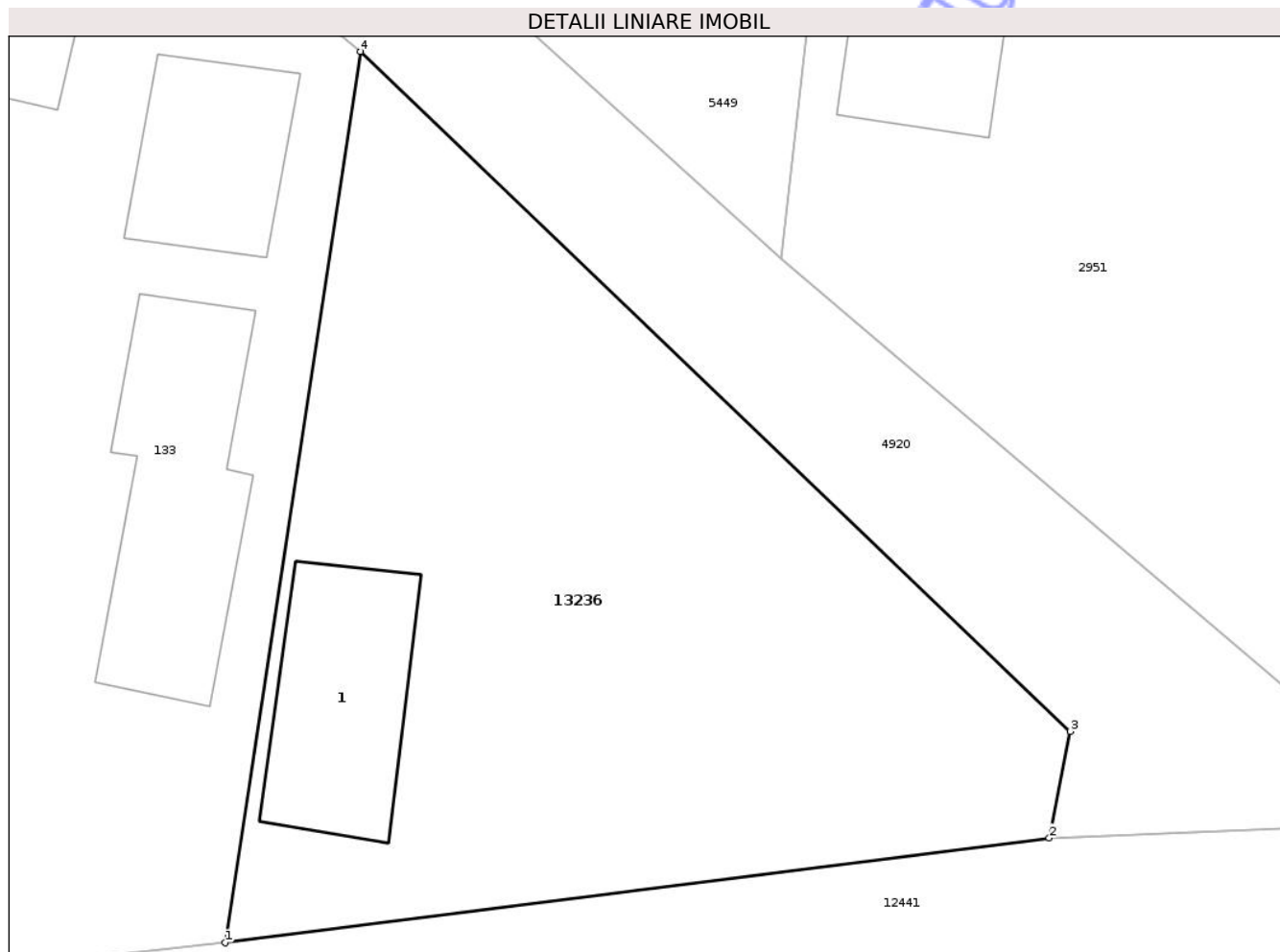
Inscrieri privind dezmembramintele dreptului de proprietate, drepturi reale de garanție și sarcini	Referințe
NU SUNT	

## Anexa Nr. 1 La Partea I

## Teren

Nr cadastral	Suprafața (mp)*	Observații / Referințe
	470	

\* Suprafața este determinată în planul de proiecție Stereo 70.



## Date referitoare la teren

Crt	Categorie folosință	Intra vilan	Suprafața (mp)	Tarla	Parcelă	Nr. topo	Observații / Referințe
1	curți construcții	DA	175	51	87	-	
2	arabil	DA	295	51	87/1	-	

## Date referitoare la construcții

Crt	Număr	Destinație construcție	Supraf. (mp)	Situație juridică	Observații / Referințe
A1.1	0	construcții de locuințe	40	Cu acte	Nr. niveluri:1; S. construita la sol:40 mp;

## Lungime Segmente

1) Valorile lungimilor segmentelor sunt obținute din proiecție în plan.

Punct început	X / Y	Punct sfârșit	X / Y	Lungime segment (** (m)
1	474.428,946 559.304,051	2	474.457,014 559.307,616	28.293
2	474.457,014 559.307,616	3	474.457,727 559.311,248	3.701
3	474.457,727 559.311,248	4	474.433,558 559.334,382	33.456

Punct început	X / Y	Punct sfârșit	X / Y	Lungime segment (** (m)
4	474.433,558 559.334,382	1	474.428,946 559.304,051	30.68

\*\* Lungimile segmentelor sunt determinate în planul de proiecție Stereo 70 și sunt rotunjite la 1 milimetru.

\*\*\* Distanța dintre puncte este formată din segmente cumulate ce sunt mai mici decât valoarea 1 milimetru.

Neutilizabil în Circuitul Civil



**DATE DESPRE IMOBILUL NR. 13237**

Oficiul de Cadastru și Publicitate Imobiliară MUREȘ  
Biroul de Cadastru și Publicitate Imobiliară Târgu Mureș

**A. Partea I. Descrierea imobilului**

Nr. CF vechi:1691/N  
Nr. cadastral vechi:(174/1;174/2)  
Nr. topografic:1263/6

TEREN Intravilan

Adresa: Loc. Corunca, Str Narciselor, Nr. 9, Jud. Mureș

Nr. Crt	Nr cadastral Nr. topografic	Suprafața* (mp)	Observații / Referințe
A1	51138	1.018	Sector cadastral:7 Teren împrejmuit; diferenta de suprafata se regăsește la id 2983

**Construcții**

Crt	Nr cadastral Nr. topografic	Adresa	Observații / Referințe
A1.1	0	Loc. Corunca, Str Narciselor, Nr. 9, Jud. Mureș	Nr. niveluri:1; S. construita la sol:110 mp;

**B. Partea II. Proprietari și acte**

Inscrieri privitoare la dreptul de proprietate și alte drepturi reale		Referințe
<b>1494 / 26/01/2001</b>		
Act Notarial nr. 19, din 10/01/2001 emis de notar public Radu Cridon (schimbarea destinației terenului ca fiind în intravilan în baza certificatului de urbanism nr. 232/09.05.2008 - încheiere nr. 28046/14.05.2008);		
B1	Intabulare, drept de PROPRIETATE, dobândit prin Convenție, cota actuala 1/1, cota initiala 1/1 1) VLAD LIVIU DANEL	A1
/		
Act Administrativ nr. 5765, din 21/06/2023 emis de COMUNA CORUNCA;		
B2	Intabulare, drept de PROPRIETATE, dobândit prin Lege, cota actuala 1/1, cota initiala 1/1 1) VLAD LIVIU DANEL	A1.1

**C. Partea III. SARCINI .**

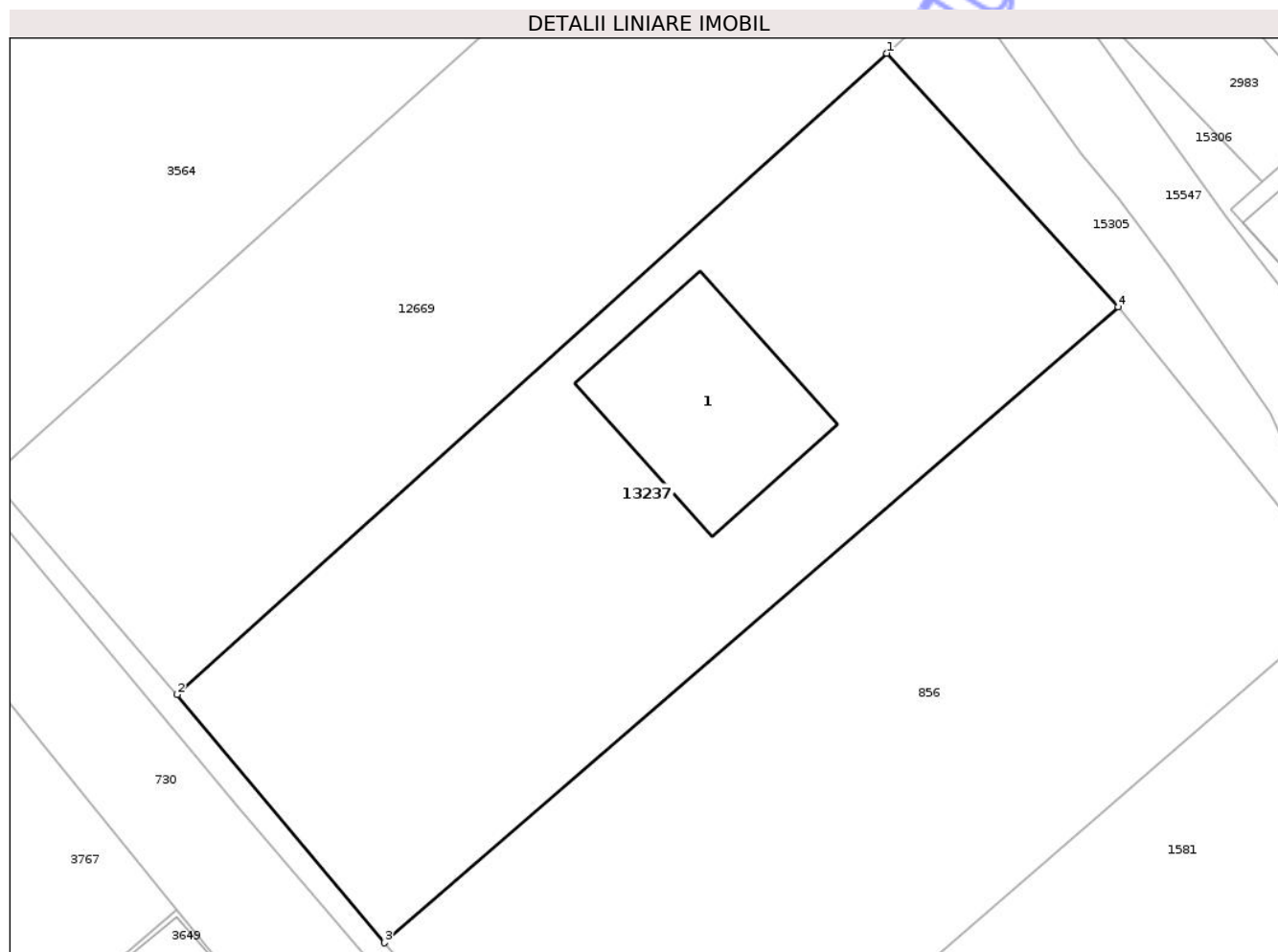
Inscrieri privind dezmembramintele dreptului de proprietate, drepturi reale de garanție și sarcini	Referințe
NU SUNT	

## Anexa Nr. 1 La Partea I

## Teren

Nr cadastral	Suprafața (mp)*	Observații / Referințe
51138	1.018	diferenta de suprafata se regaseste la id 2983

\* Suprafața este determinată în planul de proiecție Stereo 70.



## Date referitoare la teren

Crt	Categorie folosință	Intravilan	Suprafața (mp)	Tarla	Parcelă	Nr. topo	Observații / Referințe
1	curti constructii	DA	518	-	-	1263/6	
2	arabil	DA	500	-	-	-	

## Date referitoare la construcții

Crt	Număr	Destinație construcție	Supraf. (mp)	Situație juridică	Observații / Referințe
A1.1	0	construcții de locuințe	110	Cu acte	Nr. niveluri:1; S. construita la sol:110 mp;

## Lungime Segmente

1) Valorile lungimilor segmentelor sunt obținute din proiecție în plan.

Punct început	X / Y	Punct sfârșit	X / Y	Lungime segment (** (m)
1	470.709,316 556.663,368	2	470.669,374 556.627,288	53.825
2	470.669,374 556.627,288	3	470.681,052 556.613,318	18.208
3	470.681,052 556.613,318	4	470.722,352 556.649,095	54.641

Punct început	X / Y	Punct sfârșit	X / Y	Lungime segment (** (m)
4	470.722,352 556.649,095	1	470.709,316 556.663,368	19.33

\*\* Lungimile segmentelor sunt determinate în planul de proiecție Stereo 70 și sunt rotunjite la 1 milimetru.

\*\*\* Distanța dintre puncte este formată din segmente cumulate ce sunt mai mici decât valoarea 1 milimetru.

Neutilizabil în Circuitul Civil





## DATE DESPRE IMOBILUL NR. 13240

Oficiul de Cadastru și Publicitate Imobiliară MUREȘ  
Biroul de Cadastru și Publicitate Imobiliară Târgu Mureș

## A. Partea I. Descrierea imobilului

TEREN Extravilan

Adresa: Jud. Mureș

Nr. Crt	Nr cadastral Nr. topografic	Suprafața* (mp)	Observații / Referințe
A1		1.161	Sector cadastral:18 Teren neimprejmuit; diferenta de suprafata se regasese la id 10958

## B. Partea II. Proprietari și acte

Inscrieri privitoare la dreptul de proprietate și alte drepturi reale		Referințe
/		
Act Notarial nr. 45, din 14/05/2009 emis de BN ALBULESCU;		
B1	Intabulare, drept de PROPRIETATE, dobandit prin Succesiune, cota actuala 1/2, cota initiala 1/2 1) ZOLDI ANA	A1
B2	Intabulare, drept de PROPRIETATE, dobandit prin Succesiune, cota actuala 1/2, cota initiala 1/2 1) CSIKI MAGDALENA	A1

## C. Partea III. SARCINI .


Inscrieri privind dezmembramintele dreptului de proprietate, drepturi reale de garanție și sarcini	Referințe
NU SUNT	

## Anexa Nr. 1 La Partea I

## Teren

Nr cadastral	Suprafața (mp)*	Observații / Referințe
	1.161	diferența de suprafața se regăsește la id 10958

\* Suprafața este determinată în planul de proiecție Stereo 70.



## Date referitoare la teren

Crt	Categorie folosință	Intra vilan	Suprafața (mp)	Tarla	Parcelă	Nr. topo	Observații / Referințe
1	padure	NU	1.161	32	1078/55	-	

## Lungime Segmente

1) Valorile lungimilor segmentelor sunt obținute din proiecție în plan.

Punct început	X / Y	Punct sfârșit	X / Y	Lungime segment (** (m)
1	474.694,845 558.633,335	2	474.693,425 558.518,457	114.887
2	474.693,425 558.518,457	3	474.696,665 558.523,641	6.113
3	474.696,665 558.523,641	4	474.704,773 558.538,751	17.148
4	474.704,773 558.538,751	5	474.705,932 558.632,522	93.778
5	474.705,932 558.632,522	6	474.702,536 558.632,771	3.405

Punct început	X / Y	Punct sfârșit	X / Y	Lungime segment (** (m)
6	474.702,536 558.632,771	1	474.694,845 558.633,335	7.712

\*\* Lungimile segmentelor sunt determinate în planul de proiecție Stereo 70 și sunt rotunjite la 1 milimetru.

\*\*\* Distanța dintre puncte este formată din segmente cumulate ce sunt mai mici decât valoarea 1 milimetru.

Neutilizabil în Circuitul Civil



**DATE DESPRE IMOBILUL NR. 13241**

Oficiul de Cadastru și Publicitate Imobiliară MUREȘ  
Biroul de Cadastru și Publicitate Imobiliară Târgu Mureș

**A. Partea I. Descrierea imobilului**

TEREN Extravilan

Adresa: Jud. Mureș

Nr. Crt	Nr cadastral Nr. topografic	Suprafața* (mp)	Observații / Referințe
A1		1.251	Sector cadastral:18 Teren neimprejmuit; diferenta de suprafata se regaseste la id 8531

**B. Partea II. Proprietari și acte**

Inscrieri privitoare la dreptul de proprietate și alte drepturi reale		Referințe
/		
Act Administrativ nr. 71490, din 05/02/1996 emis de CJSDPAT MURES;		
B1	Intabulare, drept de PROPRIETATE, dobandit prin Reconstituire, cota actuala 1/1, cota initiala 1/1 1) BOZSI D. IRINA	A1

**C. Partea III. SARCINI .**

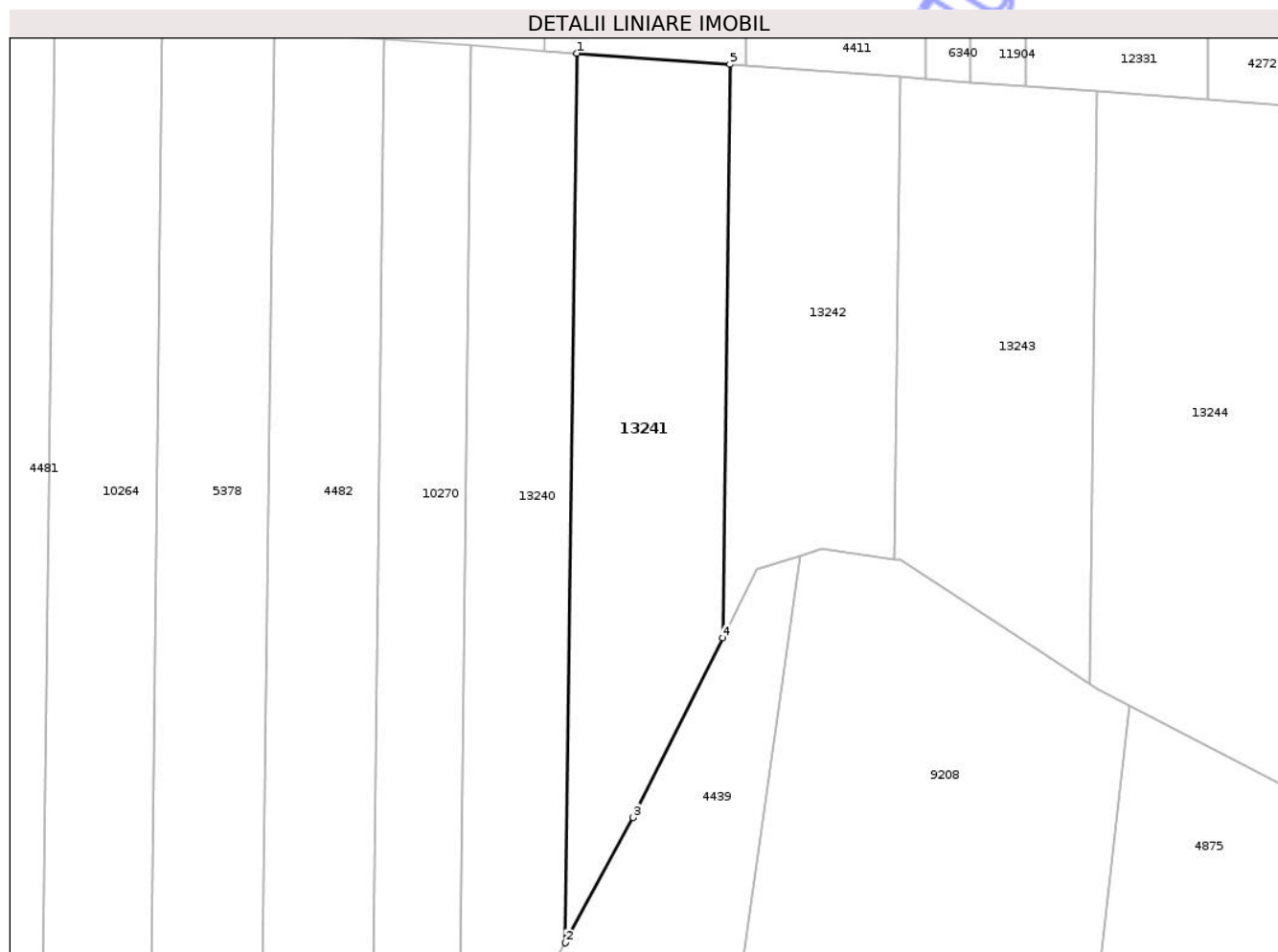
Inscrieri privind dezmembramintele dreptului de proprietate, drepturi reale de garanție și sarcini	Referințe
NU SUNT	

## Anexa Nr. 1 La Partea I

## Teren

Nr cadastral	Suprafața (mp)*	Observații / Referințe
	1.251	diferența de suprafață se regăsește la id 8531

\* Suprafața este determinată în planul de proiecție Stereo 70.



## Date referitoare la teren

Crt	Categorie folosință	Intravilan	Suprafața (mp)	Tarla	Parcelă	Nr. topo	Observații / Referințe
1	padure	NU	1.251	32	1078/56	-	

## Lungime Segmente

1) Valorile lungimilor segmentelor sunt obținute din proiecție în plan.

Punct început	X / Y	Punct sfârșit	X / Y	Lungime segment (** (m)
1	474.705,932 558.632,522	2	474.704,773 558.538,751	93.778
2	474.704,773 558.538,751	3	474.711,852 558.551,944	14.972
3	474.711,852 558.551,944	4	474.721,338 558.570,914	21.21
4	474.721,338 558.570,914	5	474.722,084 558.631,337	60.428
5	474.722,084 558.631,337	1	474.705,932 558.632,522	16.195

\*\* Lungimile segmentelor sunt determinate în planul de proiecție Stereo 70 și sunt rotunjite la 1 milimetru.

\*\*\* Distanța dintre puncte este formată din segmente cumulate ce sunt mai mici decât valoarea 1 milimetru.

Neutilizabil în Circuitul  
Civil



**DATE DESPRE IMOBILUL NR. 13242**

Oficiul de Cadastru și Publicitate Imobiliară MUREȘ  
Biroul de Cadastru și Publicitate Imobiliară Târgu Mureș

**A. Partea I. Descrierea imobilului**

TEREN Extravilan

Adresa: Jud. Mureș

Nr. Crt	Nr cadastral Nr. topografic	Suprafața* (mp)	Observații / Referințe
A1		937	Sector cadastral:18 Teren neimprejmuit; diferenta de suprafata se regaseste la id 3946

**B. Partea II. Proprietari și acte**

Inscrieri privitoare la dreptul de proprietate și alte drepturi reale		Referințe
/		
Act Administrativ nr. 169217, din 22/12/2006 emis de CJSDPAT MURES;		
B1	Intabulare, drept de PROPRIETATE, dobandit prin Reconstituire, cota actuala 1/1, cota initiala 1/1 1) BOZSI N ALBERT	A1

**C. Partea III. SARCINI .**

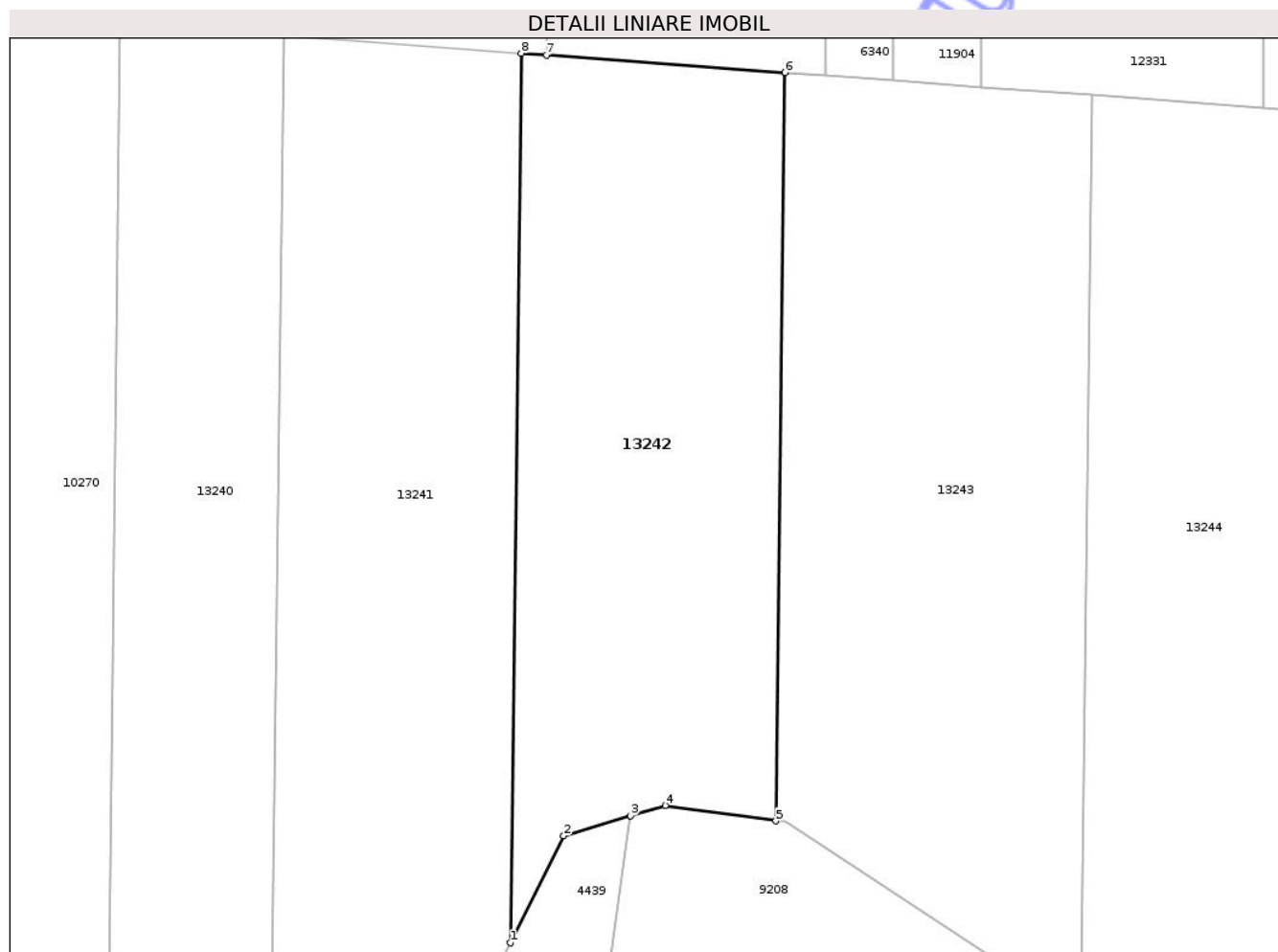
Inscrieri privind dezmembramintele dreptului de proprietate, drepturi reale de garanție și sarcini	Referințe
NU SUNT	

## Anexa Nr. 1 La Partea I

## Teren

Nr cadastral	Suprafața (mp)*	Observații / Referințe
	937	diferenta de suprafata se regaseste la id 3946

\* Suprafața este determinată în planul de proiecție Stereo 70.



## Date referitoare la teren

Crt	Categorie folosință	Intra vilan	Suprafața (mp)	Tarla	Parcelă	Nr. topo	Observații / Referințe
1	padure	NU	937	32	1078/57	-	

## Lungime Segmente

1) Valorile lungimilor segmentelor sunt obținute din proiecție în plan.

Punct început	X / Y	Punct sfârșit	X / Y	Lungime segment (** (m)
1	474.721,338 558.570,914	2	474.724,969 558.578,177	8.12
2	474.724,969 558.578,177	3	474.729,526 558.579,544	4.758
3	474.729,526 558.579,544	4	474.731,872 558.580,248	2.449
4	474.731,872 558.580,248	5	474.739,399 558.579,196	7.6
5	474.739,399 558.579,196	6	474.740,027 558.630,022	50.83

Punct început	X / Y	Punct sfârșit	X / Y	Lungime segment (** (m)
6	474.740,027 558.630,022	7	474.723,797 558.631,212	16.274
7	474.723,797 558.631,212	8	474.722,084 558.631,337	1.718
8	474.722,084 558.631,337	1	474.721,338 558.570,914	60.428

\*\* Lungimile segmentelor sunt determinate în planul de proiecție Stereo 70 și sunt rotunjite la 1 milimetru.

\*\*\* Distanța dintre puncte este formată din segmente cumulate ce sunt mai mici decât valoarea 1 milimetru.

Neutilizabil în Circuitul Civil



**DATE DESPRE IMOBILUL NR. 13243**

Oficiul de Cadastru și Publicitate Imobiliară MUREȘ  
Biroul de Cadastru și Publicitate Imobiliară Târgu Mureș

**A. Partea I. Descrierea imobilului**

TEREN Extravilan

Adresa: Jud. Mureș

Nr. Crt	Nr cadastral Nr. topografic	Suprafața* (mp)	Observații / Referințe
A1		1.178	Sector cadastral:18 Teren neimprejmuit; diferenta de suprafata se regaseste la id 11566

**B. Partea II. Proprietari și acte**

Inscrieri privitoare la dreptul de proprietate și alte drepturi reale		Referințe
/		
Act Administrativ nr. 72217, din 28/11/2002 emis de CJSDPAT MURES;		
B1	Intabulare, drept de PROPRIETATE, dobandit prin Reconstituire, cota actuala 1/1, cota initiala 1/1 1) GRAD I. ILONA	A1

**C. Partea III. SARCINI .**

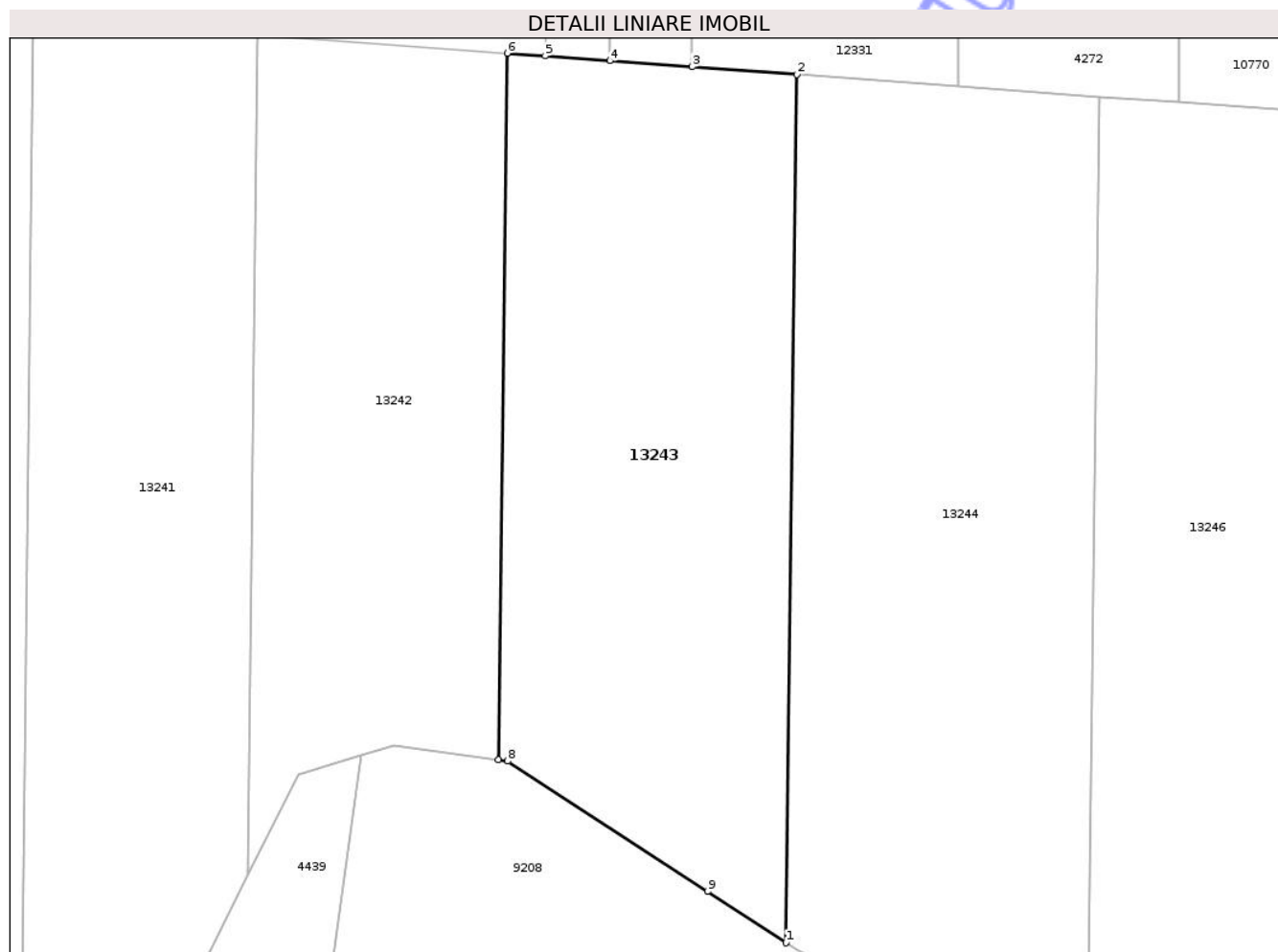
Inscrieri privind dezmembramintele dreptului de proprietate, drepturi reale de garanție și sarcini	Referințe
NU SUNT	

## Anexa Nr. 1 La Partea I

## Teren

Nr cadastral	Suprafața (mp)*	Observații / Referințe
	1.178	diferenta de suprafata se regaseste la id 11566

\* Suprafața este determinată în planul de proiecție Stereo 70.



## Date referitoare la teren

Crt	Categorie folosință	Intra vilan	Suprafața (mp)	Tarla	Parcelă	Nr. topo	Observații / Referințe
1	padure	NU	1.178	34	1078/14	-	

## Lungime Segmente

1) Valorile lungimilor segmentelor sunt obținute din proiecție în plan.

Punct început	X / Y	Punct sfârșit	X / Y	Lungime segment (** (m)
1	474.760,094 558.566,039	2	474.760,866 558.628,494	62.46
2	474.760,866 558.628,494	3	474.753,342 558.629,046	7.544
3	474.753,342 558.629,046	4	474.747,408 558.629,481	5.95
4	474.747,408 558.629,481	5	474.742,754 558.629,822	4.666
5	474.742,754 558.629,822	6	474.740,027 558.630,022	2.734

Punct început	X / Y	Punct sfârșit	X / Y	Lungime segment (** (m)
6	474.740,027 558.630,022	7	474.739,399 558.579,196	50.83
7	474.739,399 558.579,196	8	474.740,058 558.579,104	0.665
8	474.740,058 558.579,104	9	474.754,434 558.569,73	17.162
9	474.754,434 558.569,73	1	474.760,094 558.566,039	6.757

\*\* Lungimile segmentelor sunt determinate în planul de proiecție Stereo 70 și sunt rotunjite la 1 milimetru.

\*\*\* Distanța dintre puncte este formată din segmente cumulate ce sunt mai mici decât valoarea 1 milimetru.

Neutilizabil în Circuitul Civil



**DATE DESPRE IMOBILUL NR. 13244**

Oficiul de Cadastru și Publicitate Imobiliară MUREȘ  
Biroul de Cadastru și Publicitate Imobiliară Târgu Mureș

**A. Partea I. Descrierea imobilului**

TEREN Extravilan

Adresa: Jud. Mureș

Nr. Crt	Nr cadastral Nr. topografic	Suprafața* (mp)	Observații / Referințe
A1		1.467	Sector cadastral:18 Teren neimprejmuit; diferenta de suprafata se regaseste la id 10946

**B. Partea II. Proprietari și acte**

Inscrieri privitoare la dreptul de proprietate și alte drepturi reale		Referințe
/		
Act Administrativ nr. 71437, din 13/09/1995 emis de CJSDPAT MURES;		
B1	Intabulare, drept de PROPRIETATE, dobandit prin Reconstituire, cota actuala 1/1, cota initiala 1/1 1) LABANCZ G. MAGDOLNA	A1

**C. Partea III. SARCINI .**

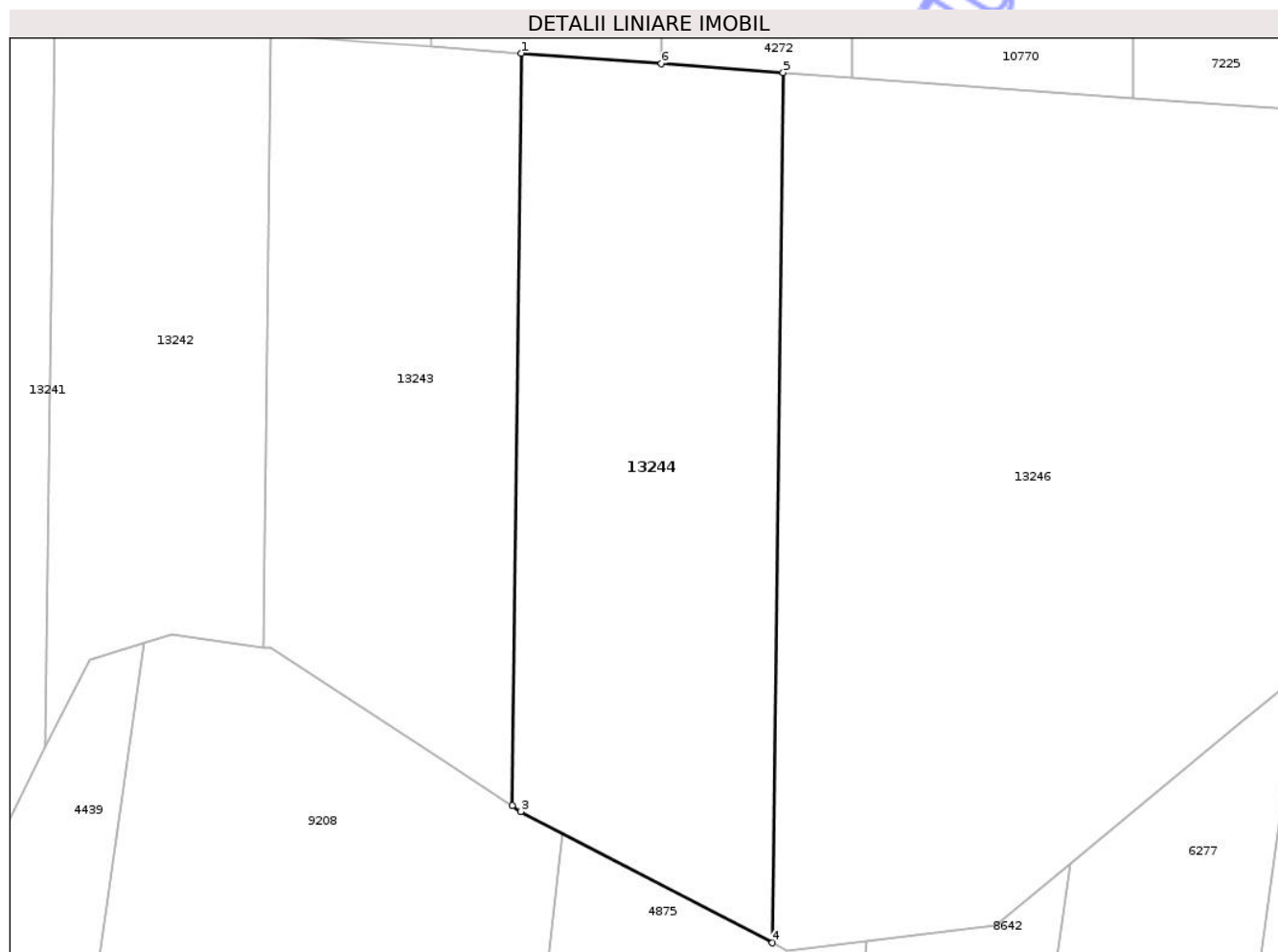
Inscrieri privind dezmembramintele dreptului de proprietate, drepturi reale de garanție și sarcini	Referințe
NU SUNT	

## Anexa Nr. 1 La Partea I

## Teren

Nr cadastral	Suprafața (mp)*	Observații / Referințe
	1.467	diferenta de suprafata se regaseste la id 10946

\* Suprafața este determinată în planul de proiecție Stereo 70.



## Date referitoare la teren

Crt	Categorie folosință	Intra vilan	Suprafața (mp)	Tarla	Parcelă	Nr. topo	Observații / Referințe
1	padure	NU	1.467	34	1078/30	-	

## Lungime Segmente

1) Valorile lungimilor segmentelor sunt obținute din proiecție în plan.

Punct început	X / Y	Punct sfârșit	X / Y	Lungime segment (** (m)
1	474.760,866 558.628,494	2	474.760,094 558.566,039	62.46
2	474.760,094 558.566,039	3	474.760,827 558.565,561	0.875
3	474.760,827 558.565,561	4	474.781,721 558.554,659	23.567
4	474.781,721 558.554,659	5	474.782,614 558.626,899	72.246
5	474.782,614 558.626,899	6	474.772,506 558.627,64	10.135

Punct început	X / Y	Punct sfârșit	X / Y	Lungime segment (** (m)
6	474.772,506 558.627,64	1	474.760,866 558.628,494	11.671

\*\* Lungimile segmentelor sunt determinate în planul de proiecție Stereo 70 și sunt rotunjite la 1 milimetru.

\*\*\* Distanța dintre puncte este formată din segmente cumulate ce sunt mai mici decât valoarea 1 milimetru.

Neutilizabil în Circuitul Civil



**DATE DESPRE IMOBILUL NR. 13246**

Oficiul de Cadastru și Publicitate Imobiliară MUREȘ  
Biroul de Cadastru și Publicitate Imobiliară Târgu Mureș

**A. Partea I. Descrierea imobilului**

TEREN Extravilan

Adresa: Jud. Mureș

Nr. Crt	Nr cadastral Nr. topografic	Suprafața* (mp)	Observații / Referințe
A1		3.092	Sector cadastral:18 Teren neimprejmuit; diferenta de suprafata se regaseste la id 8803

**B. Partea II. Proprietari și acte**

Inscrieri privitoare la dreptul de proprietate și alte drepturi reale		Referințe
/		
Act Administrativ nr. 71122, din 10/11/1994 emis de CJSDPAT MURES;		
B1	Intabulare, drept de PROPRIETATE, dobandit prin Reconstituire, cota actuala 1/1, cota initiala 1/1 1) SZÓCS M. IRINA	A1

**C. Partea III. SARCINI .**

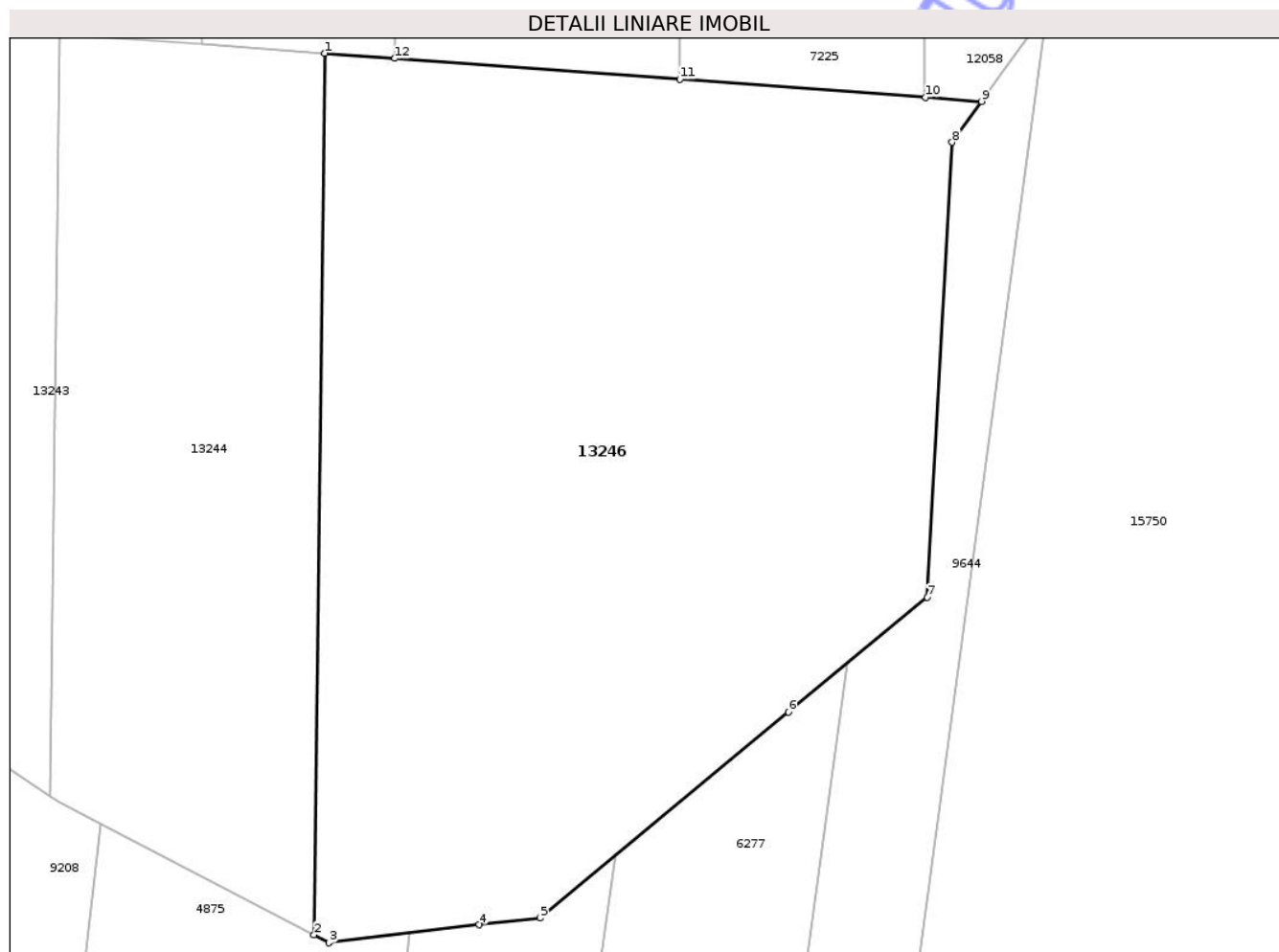
Inscrieri privind dezmembramintele dreptului de proprietate, drepturi reale de garanție și sarcini	Referințe
NU SUNT	

## Anexa Nr. 1 La Partea I

## Teren

Nr cadastral	Suprafața (mp)*	Observații / Referințe
	3.092	diferenta de suprafata se regaseste la id 8803

\* Suprafața este determinată în planul de proiecție Stereo 70.



## Date referitoare la teren

Crt	Categorie folosință	Intra vilan	Suprafața (mp)	Tarla	Parcelă	Nr. topo	Observații / Referințe
1	padure	NU	3.092	32	1078/2	-	

## Lungime Segmente

1) Valorile lungimilor segmentelor sunt obținute din proiecție în plan.

Punct început	X / Y	Punct sfârșit	X / Y	Lungime segment (** (m)
1	474.782,614 558.626,899	2	474.781,721 558.554,659	72.246
2	474.781,721 558.554,659	3	474.782,956 558.554,015	1.393
3	474.782,956 558.554,015	4	474.795,262 558.555,489	12.394
4	474.795,262 558.555,489	5	474.800,238 558.556,055	5.008
5	474.800,238 558.556,055	6	474.820,62 558.572,913	26.45

Punct început	X / Y	Punct sfârșit	X / Y	Lungime segment (** (m)
6	474.820,62 558.572,913	7	474.831,994 558.582,321	14.761
7	474.831,994 558.582,321	8	474.834,04 558.619,596	37.331
8	474.834,04 558.619,596	9	474.836,438 558.622,953	4.126
9	474.836,438 558.622,953	10	474.831,861 558.623,289	4.589
10	474.831,861 558.623,289	11	474.811,714 558.624,766	20.201
11	474.811,714 558.624,766	12	474.788,355 558.626,478	23.422
12	474.788,355 558.626,478	1	474.782,614 558.626,899	5.756

\*\* Lungimile segmentelor sunt determinate în planul de proiecție Stereo 70 și sunt rotunjite la 1 milimetru.

\*\*\* Distanța dintre puncte este formată din segmente cumulate ce sunt mai mici decât valoarea 1 milimetru.



**DATE DESPRE IMOBILUL NR. 13249**

Oficiul de Cadastru și Publicitate Imobiliară MUREȘ  
Biroul de Cadastru și Publicitate Imobiliară Târgu Mureș

**A. Partea I. Descrierea imobilului**

TEREN Intravilan

Adresa: Loc. Bozeni, Str Bodoni Sandor, Nr. 63, Jud. Mureș

Nr. Crt	Nr cadastral Nr. topografic	Suprafața* (mp)	Observații / Referințe
A1		2.029	Sector cadastral:15 Teren imprejmuit;

**Construcții**

Crt	Nr cadastral Nr. topografic	Adresa	Observații / Referințe
A1.1	0	Loc. Bozeni, Str Bodoni Sandor, Nr. 63, Jud. Mureș	Nr. niveluri:1; S. construita la sol:84 mp;
A1.2	0	Loc. Bozeni, Str Bodoni Sandor, Nr. 63, Jud. Mureș	Nr. niveluri:1; S. construita la sol:21 mp;
A1.3	0	Loc. Bozeni, Str Bodoni Sandor, Nr. 63, Jud. Mureș	Nr. niveluri:1; S. construita la sol:21 mp;

**B. Partea II. Proprietari și acte**

Inscrieri privitoare la dreptul de proprietate și alte drepturi reale		Referințe
/		
Act Administrativ nr. 5765, din 21/06/2023 emis de COMUNA CORUNCA;		
B1	Inscrierea posesiei, drept de PROPRIETATE, dobandit prin Lege, cota actuala 1/1, cota initiala 1/1 1) TOKES ILEANA	A1
B2	Intabulare, drept de PROPRIETATE, dobandit prin Lege, cota actuala 1/1, cota initiala 1/1 1) TOKES ILEANA	A1.1, A1.2, A1.3

**C. Partea III. SARCINI**

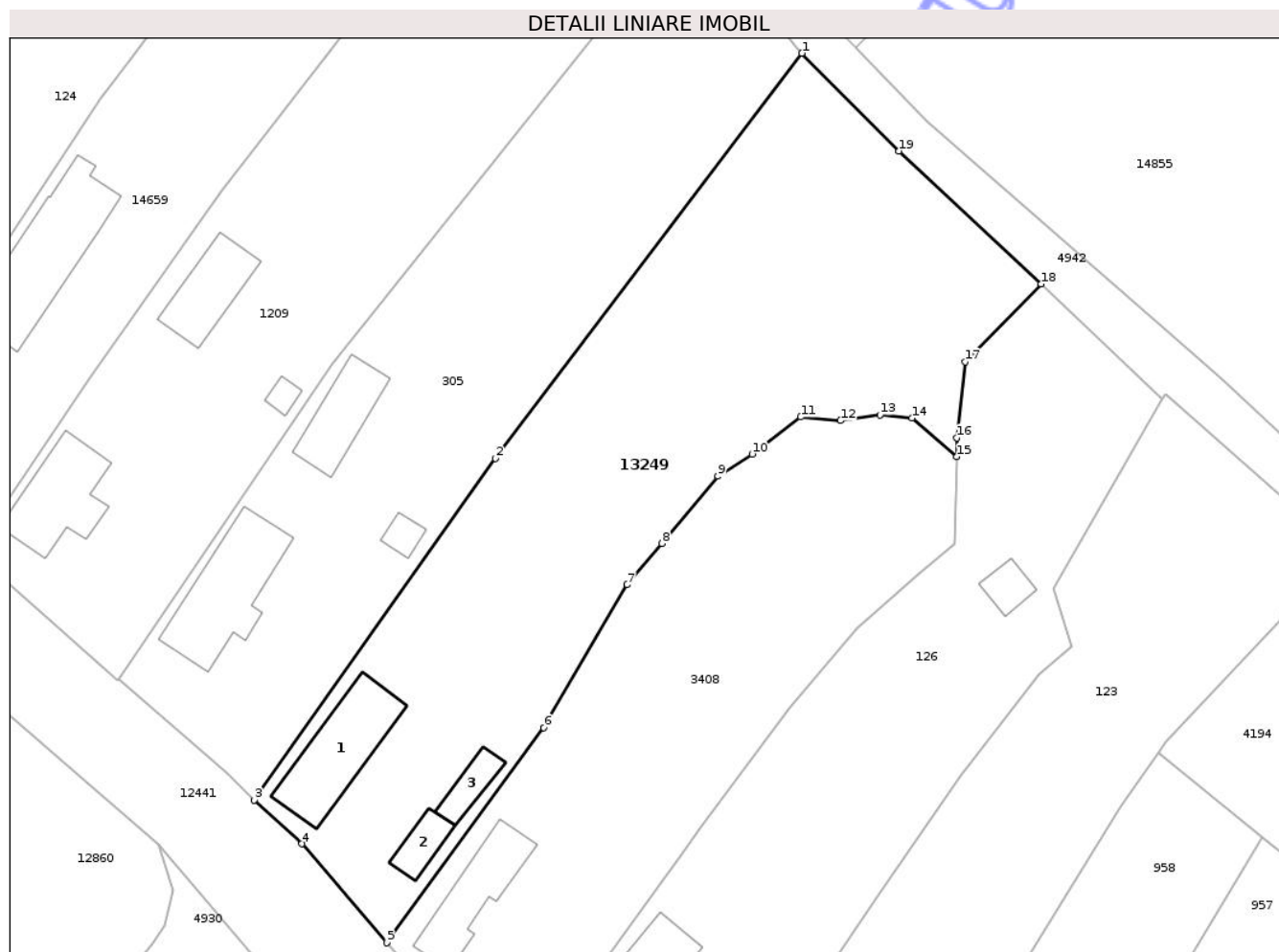
Inscrieri privind dezmembramintele dreptului de proprietate, drepturi reale de garanție și sarcini	Referințe
NU SUNT	

## Anexa Nr. 1 La Partea I

## Teren

Nr cadastral	Suprafața (mp)*	Observații / Referințe
	2.029	

\* Suprafața este determinată în planul de proiecție Stereo 70.



## Date referitoare la teren

Crt	Categorie folosință	Intra vilan	Suprafața (mp)	Tarla	Parcelă	Nr. topo	Observații / Referințe
1	curți constructii	DA	400	-	-	-	
2	arabil	DA	1.629	-	-	-	

## Date referitoare la construcții

Crt	Număr	Destinație construcție	Supraf. (mp)	Situație juridică	Observații / Referințe
A1.1	0	construcții de locuințe	84	Cu acte	Nr. niveluri:1; S. construita la sol:84 mp;
A1.2	0	construcții anexa	21	Cu acte	Nr. niveluri:1; S. construita la sol:21 mp;
A1.3	0	construcții anexa	21	Cu acte	Nr. niveluri:1; S. construita la sol:21 mp;

## Lungime Segmente

1) Valorile lungimilor segmentelor sunt obținute din proiecție în plan.

Punct început	X / Y	Punct sfârșit	X / Y	Lungime segment (** (m)
1	474.771,768 559.296,948	2	474.741,552 559.257,035	50.061

Punct început	X / Y	Punct sfârșit	X / Y	Lungime segment (** (m)
2	474.741,552 559.257,035	3	474.717,788 559.223,389	41.192
3	474.717,788 559.223,389	4	474.722,48 559.219,07	6.377
4	474.722,48 559.219,07	5	474.730,837 559.209,326	12.837
5	474.730,837 559.209,326	6	474.746,303 559.230,503	26.223
6	474.746,303 559.230,503	7	474.754,525 559.244,589	16.31
7	474.754,525 559.244,589	8	474.757,949 559.248,66	5.319
8	474.757,949 559.248,66	9	474.763,47 559.255,292	8.629
9	474.763,47 559.255,292	10	474.766,849 559.257,46	4.015
10	474.766,849 559.257,46	11	474.771,634 559.261,111	6.019
11	474.771,634 559.261,111	12	474.775,563 559.260,75	3.946
12	474.775,563 559.260,75	13	474.779,459 559.261,329	3.939
13	474.779,459 559.261,329	14	474.782,6 559.261,004	3.158
14	474.782,6 559.261,004	15	474.787,005 559.257,202	5.819
15	474.787,005 559.257,202	16	474.787,041 559.259,066	1.864
16	474.787,041 559.259,066	17	474.787,849 559.266,542	7.52
17	474.787,849 559.266,542	18	474.795,326 559.274,221	10.718
18	474.795,326 559.274,221	19	474.781,3 559.287,32	19.191
19	474.781,3 559.287,32	1	474.771,768 559.296,948	13.548

\*\* Lungimile segmentelor sunt determinate în planul de proiecție Stereo 70 și sunt rotunjite la 1 milimetru.

\*\*\* Distanța dintre puncte este formată din segmente cumulate ce sunt mai mici decât valoarea 1 milimetru.



**DATE DESPRE IMOBILUL NR. 13250**

Oficiul de Cadastru și Publicitate Imobiliară MUREȘ  
Biroul de Cadastru și Publicitate Imobiliară Târgu Mureș

**A. Partea I. Descrierea imobilului**

TEREN Intravilan

Adresa: Loc. Corunca, Str Bisericii, Nr. 22, Jud. Mureș

Nr. Crt	Nr cadastral Nr. topografic	Suprafața* (mp)	Observații / Referințe
A1		327	Sector cadastral:2 Teren împrejmuit;

**Construcții**

Crt	Nr cadastral Nr. topografic	Adresa	Observații / Referințe
A1.1	0	Loc. Corunca, Str Bisericii, Nr. 22, Jud. Mureș	Nr. niveluri:1; S. construita la sol:78 mp;
A1.2	0	Loc. Corunca, Str Bisericii, Nr. 22, Jud. Mureș	Nr. niveluri:1; S. construita la sol:51 mp;

**B. Partea II. Proprietari și acte**

Inscrieri privitoare la dreptul de proprietate și alte drepturi reale		Referințe
/		
Act Administrativ nr. 5765, din 21/06/2023 emis de COMUNA CORUNCA;		
B1	Inscrierea posesiei, drept de PROPRIETATE, dobandit prin Lege, cota actuala 1/1, cota initiala 1/1 1) NAGY ANNA	A1
B2	Intabulare, drept de PROPRIETATE, dobandit prin Lege, cota actuala 1/1, cota initiala 1/1 1) NAGY ANNA	A1.1, A1.2

**C. Partea III. SARCINI .**

Inscrieri privind dezmembramintele dreptului de proprietate, drepturi reale de garanție și sarcini	Referințe
NU SUNT	

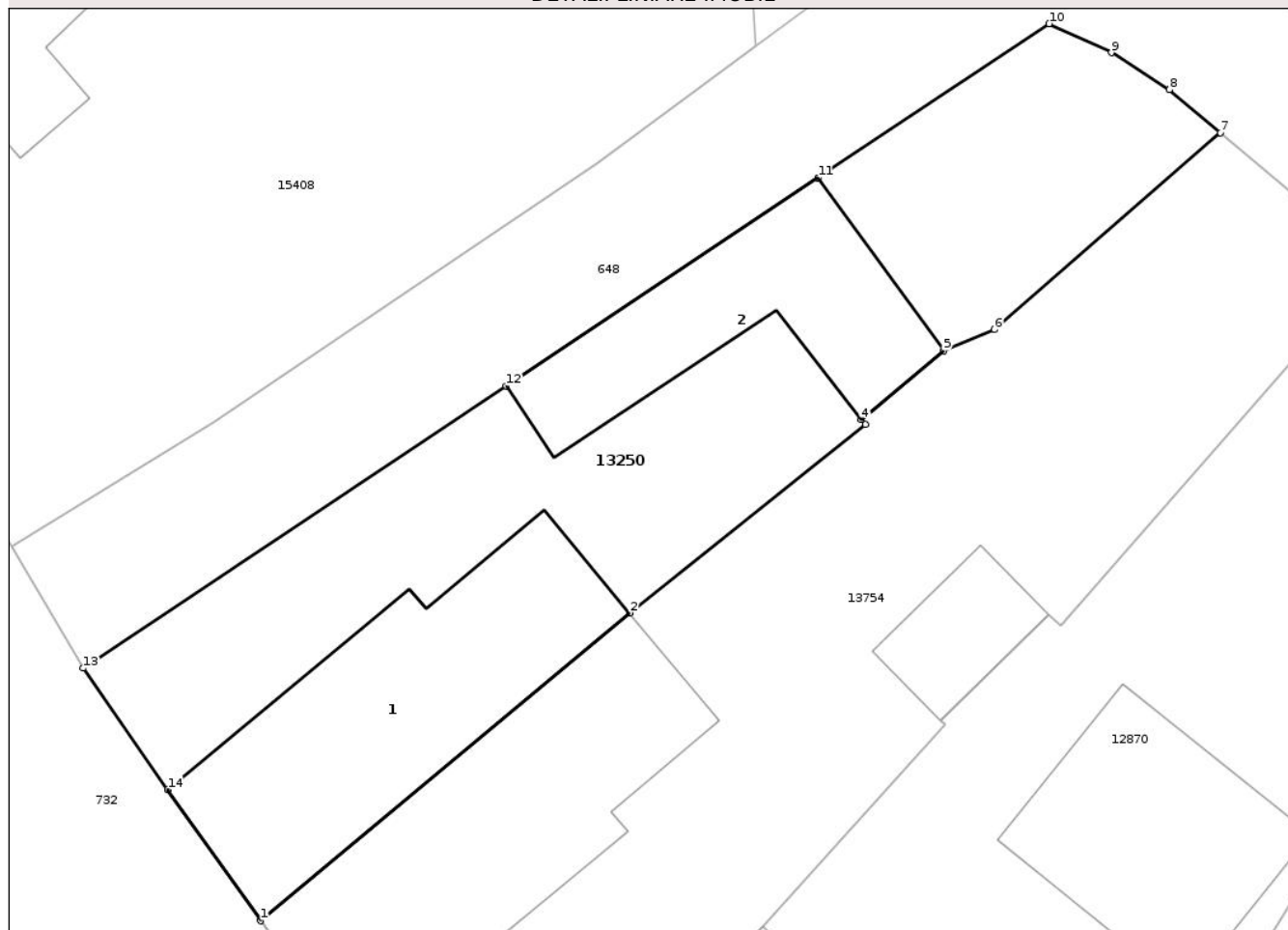
## Anexa Nr. 1 La Partea I

## Teren

Nr cadastral	Suprafața (mp)*	Observații / Referințe
	327	

\* Suprafața este determinată în planul de proiecție Stereo 70.

## DETALII LINIARE IMOBIL



## Date referitoare la teren

Crt	Categorie folosință	Intra vilan	Suprafața (mp)	Tarla	Parcelă	Nr. topo	Observații / Referințe
1	curți constructii	DA	274	-	-	-	
2	arabil	DA	53	-	-	-	

## Date referitoare la construcții

Crt	Număr	Destinație construcție	Supraf. (mp)	Situație juridică	Observații / Referințe
A1.1	0	construcții de locuințe	78	Cu acte	Nr. niveluri:1; S. construita la sol:78 mp;
A1.2	0	construcții anexa	51	Cu acte	Nr. niveluri:1; S. construita la sol:51 mp;

## Lungime Segmente

1) Valorile lungimilor segmentelor sunt obținute din proiecție în plan.

Punct început	X / Y	Punct sfârșit	X / Y	Lungime segment (** (m)
1	470.593,657 558.140,507	2	470.605,863 558.150,669	15.882
2	470.605,863 558.150,669	3	470.613,659 558.156,888	9.973

Punct început	X / Y	Punct sfârșit	X / Y	Lungime segment (** (m)
3	470.613,659 558.156,888	4	470.613,523 558.157,061	0.22
4	470.613,523 558.157,061	5	470.616,244 558.159,325	3.54
5	470.616,244 558.159,325	6	470.617,92 558.160,022	1.815
6	470.617,92 558.160,022	7	470.625,387 558.166,531	9.906
7	470.625,387 558.166,531	8	470.623,706 558.167,948	2.199
8	470.623,706 558.167,948	9	470.621,784 558.169,171	2.278
9	470.621,784 558.169,171	10	470.619,727 558.170,124	2.267
10	470.619,727 558.170,124	11	470.612,09 558.165,035	9.177
11	470.612,09 558.165,035	12	470.601,785 558.158,168	12.383
12	470.601,785 558.158,168	13	470.587,794 558.148,845	16.813
13	470.587,794 558.148,845	14	470.590,59 558.144,833	4.89
14	470.590,59 558.144,833	1	470.593,657 558.140,507	5.303

\*\* Lungimile segmentelor sunt determinate în planul de proiecție Stereo 70 și sunt rotunjite la 1 milimetru.

\*\*\* Distanța dintre puncte este formată din segmente cumulate ce sunt mai mici decât valoarea 1 milimetru.



**DATE DESPRE IMOBILUL NR. 13254**

Oficiul de Cadastru și Publicitate Imobiliară MUREȘ  
Biroul de Cadastru și Publicitate Imobiliară Târgu Mureș

**A. Partea I. Descrierea imobilului**

TEREN Intravilan

Adresa: Loc. Corunca, Str De Sus, Nr. 42, Jud. Mureș

Nr. Crt	Nr cadastral Nr. topografic	Suprafața* (mp)	Observații / Referințe
A1		1.269	Sector cadastral:4 Teren imprejmuit;

**Construcții**

Crt	Nr cadastral Nr. topografic	Adresa	Observații / Referințe
A1.1	0	Loc. Corunca, Str De Sus, Nr. 42, Jud. Mureș	Nr. niveluri:1; S. construita la sol:97 mp;
A1.2	0	Loc. Corunca, Str De Sus, Nr. 42, Jud. Mureș	Nr. niveluri:1; S. construita la sol:66 mp;

**B. Partea II. Proprietari și acte**

Inscrieri privitoare la dreptul de proprietate și alte drepturi reale		Referințe
/		
Act Administrativ nr. 5765, din 21/06/2023 emis de COMUNA CORUNCA (adeverinta nr. 9650/08.12.2020 emisa de Comuna Corunca);		
B1	Inscrierea posesiei, drept de PROPRIETATE, dobandit prin Lege, cota actuala 1/1, cota initiala 1/1 1) GYORGY SANDOR 2) GYORGY IULIANA	A1
Act Administrativ nr. 5765, din 21/06/2023 emis de COMUNA CORUNCA;		
B2	Intabulare, drept de PROPRIETATE, dobandit prin Lege, cota actuala 1/1, cota initiala 1/1 1) GYORGY SANDOR 2) GYORGY IULIANA	A1.1, A1.2

**C. Partea III. SARCINI .**

Inscrieri privind dezmembramintele dreptului de proprietate, drepturi reale de garanție și sarcini	Referințe
NU SUNT	

## Anexa Nr. 1 La Partea I

## Teren

Nr cadastral	Suprafața (mp)*	Observații / Referințe
	1.269	

\* Suprafața este determinată în planul de proiecție Stereo 70.

## DETALII LINIARE IMOBIL



## Date referitoare la teren

Crt	Categorie folosință	Intra vilan	Suprafața (mp)	Tarla	Parcelă	Nr. topo	Observații / Referințe
1	curți constructii	DA	657	-	-	-	
2	arabil	DA	612	-	-	-	

## Date referitoare la construcții

Crt	Număr	Destinație construcție	Supraf. (mp)	Situație juridică	Observații / Referințe
A1.1	0	construcții de locuințe	97	Cu acte	Nr. niveluri:1; S. construita la sol:97 mp;
A1.2	0	construcții anexa	66	Cu acte	Nr. niveluri:1; S. construita la sol:66 mp;

## Lungime Segmente

1) Valorile lungimilor segmentelor sunt obținute din proiecție în plan.

Punct început	X / Y	Punct sfârșit	X / Y	Lungime segment (** (m)
1	471.242,729 558.063,35	2	471.234,625 558.048,037	17.325
2	471.234,625 558.048,037	3	471.233,574 558.045,566	2.685

Punct început	X / Y	Punct sfârșit	X / Y	Lungime segment (** (m)
3	471.233,574 558.045,566	4	471.233,086 558.045,856	0.568
4	471.233,086 558.045,856	5	471.226,706 558.035,511	12.154
5	471.226,706 558.035,511	6	471.219,229 558.022,517	14.992
6	471.219,229 558.022,517	7	471.208,476 558.004,562	20.929
7	471.208,476 558.004,562	8	471.198,37 557.988,037	19.37
8	471.198,37 557.988,037	9	471.186,681 557.969,114	22.242
9	471.186,681 557.969,114	10	471.184,066 557.964,88	4.976
10	471.184,066 557.964,88	11	471.193,717 557.960,852	10.458
11	471.193,717 557.960,852	12	471.229,821 558.018,551	68.064
12	471.229,821 558.018,551	13	471.237,405 558.030,22	13.917
13	471.237,405 558.030,22	14	471.246,118 558.045,395	17.498
14	471.246,118 558.045,395	15	471.253,273 558.057,412	13.986
15	471.253,273 558.057,412	16	471.243,61 558.065,39	12.531
16	471.243,61 558.065,39	1	471.242,729 558.063,35	2.222

\*\* Lungimile segmentelor sunt determinate în planul de proiecție Stereo 70 și sunt rotunjite la 1 milimetru.

\*\*\* Distanța dintre puncte este formată din segmente cumulate ce sunt mai mici decât valoarea 1 milimetru.



**DATE DESPRE IMOBILUL NR. 13258**

Oficiul de Cadastru și Publicitate Imobiliară MUREȘ  
Biroul de Cadastru și Publicitate Imobiliară Târgu Mureș

**A. Partea I. Descrierea imobilului**

TEREN Necunoscut

Adresa: Loc. Corunca, Str Noua, Nr. 46, Jud. Mureș

Nr. Crt	Nr cadastral Nr. topografic	Suprafața* (mp)	Observații / Referințe
A1		997	Sector cadastral:4 Teren imprejmuit;

**Construcții**

Crt	Nr cadastral Nr. topografic	Adresa	Observații / Referințe
A1.1	0	Loc. Corunca, Str Noua, Nr. 46, Jud. Mureș	Nr. niveluri:1; S. construita la sol:99 mp;

**B. Partea II. Proprietari și acte**

Inscrieri privitoare la dreptul de proprietate și alte drepturi reale		Referințe
/		
Act Administrativ nr. 5765, din 21/06/2023 emis de COMUNA CORUNCA (adeverinta nr. 9687/08.12.2020 emisa de Comuna Corunca);		
B1	Inscrierea posesiei, drept de PROPRIETATE, dobandit prin Lege, cota actuala 1/1, cota initiala 1/1 1) BERKI SAROLTA 2) BERKI IOAN	A1
Act Administrativ nr. 5765, din 21/06/2023 emis de COMUNA CORUNCA;		
B2	Intabulare, drept de PROPRIETATE, dobandit prin Lege, cota actuala 1/1, cota initiala 1/1 1) BERKI SAROLTA 2) BERKI IOAN	A1.1

**C. Partea III. SARCINI .**

Inscrieri privind dezmembramintele dreptului de proprietate, drepturi reale de garanție și sarcini	Referințe
NU SUNT	

## Anexa Nr. 1 La Partea I

## Teren

Nr cadastral	Suprafața (mp)*	Observații / Referințe
	997	

\* Suprafața este determinată în planul de proiecție Stereo 70.



## Date referitoare la teren

Crt	Categorie folosință	Intravilan	Suprafața (mp)	Tarla	Parcelă	Nr. topo	Observații / Referințe
1	curți constructii	DA	300	-	-	-	
2	arabil	DA	640	-	-	-	
3	arabil	NU	57	-	-	-	

## Date referitoare la construcții

Crt	Număr	Destinație construcție	Supraf. (mp)	Situație juridică	Observații / Referințe
A1.1	0	construcții de locuințe	99	Cu acte	Nr. niveluri:1; S. construita la sol:99 mp;

## Lungime Segmente

1) Valorile lungimilor segmentelor sunt obținute din proiecție în plan.

Punct început	X / Y	Punct sfârșit	X / Y	Lungime segment (** (m)
1	470.846,287 557.710,891	2	470.841,894 557.711,412	4.424
2	470.841,894 557.711,412	3	470.834,811 557.712,251	7.133

Punct început	X / Y	Punct sfârșit	X / Y	Lungime segment (** (m)
3	470.834,811 557.712,251	4	470.832,878 557.712,481	1.947
4	470.832,878 557.712,481	5	470.831,842 557.703,73	8.812
5	470.831,842 557.703,73	6	470.823,739 557.635,301	68.907
6	470.823,739 557.635,301	7	470.835,443 557.632,612	12.009
7	470.835,443 557.632,612	1	470.846,287 557.710,891	79.027

\*\* Lungimile segmentelor sunt determinate în planul de proiecție Stereo 70 și sunt rotunjite la 1 milimetru.

\*\*\* Distanța dintre puncte este formată din segmente cumulate ce sunt mai mici decât valoarea 1 milimetru.

Neutilizabil în Circuitul Civil



**DATE DESPRE IMOBILUL NR. 13259**

Oficiul de Cadastru și Publicitate Imobiliară MUREȘ  
Biroul de Cadastru și Publicitate Imobiliară Târgu Mureș

**A. Partea I. Descrierea imobilului**

TEREN Necunoscut

Adresa: Loc. Corunca, Str Noua, Nr. 44, Jud. Mureș

Nr. Crt	Nr cadastral Nr. topografic	Suprafața* (mp)	Observații / Referințe
A1		1.191	Sector cadastral:4 Teren împrejmuit;

**Construcții**

Crt	Nr cadastral Nr. topografic	Adresa	Observații / Referințe
A1.1	0	Loc. Corunca, Str Noua, Nr. 44, Jud. Mureș	Nr. niveluri:1; S. construita la sol:61 mp;
A1.2	0	Loc. Corunca, Str Noua, Nr. 44, Jud. Mureș	Nr. niveluri:1; S. construita la sol:9 mp;

**B. Partea II. Proprietari și acte**

Inscrieri privitoare la dreptul de proprietate și alte drepturi reale		Referințe
/		
Act Administrativ nr. 5765, din 21/06/2023 emis de COMUNA CORUNCA (adeverinta nr. 9681/08.12.2020 emisa de Comuna Corunca);		
B1	Inscrierea posesiei, drept de PROPRIETATE, dobandit prin Lege, cota actuala 1/1, cota initiala 1/1 1) JANOSI FERENC 2) JANOSI DELENKE 3) JANOSI MAGDOLNA	A1
Act Administrativ nr. 5765, din 21/06/2023 emis de COMUNA CORUNCA;		
B2	Intabulare, drept de PROPRIETATE, dobandit prin Lege, cota actuala 1/1, cota initiala 1/1 1) JANOSI FERENC 2) JANOSI DELENKE 3) JANOSI MAGDOLNA	A1.1, A1.2

**C. Partea III. SARCINI .**

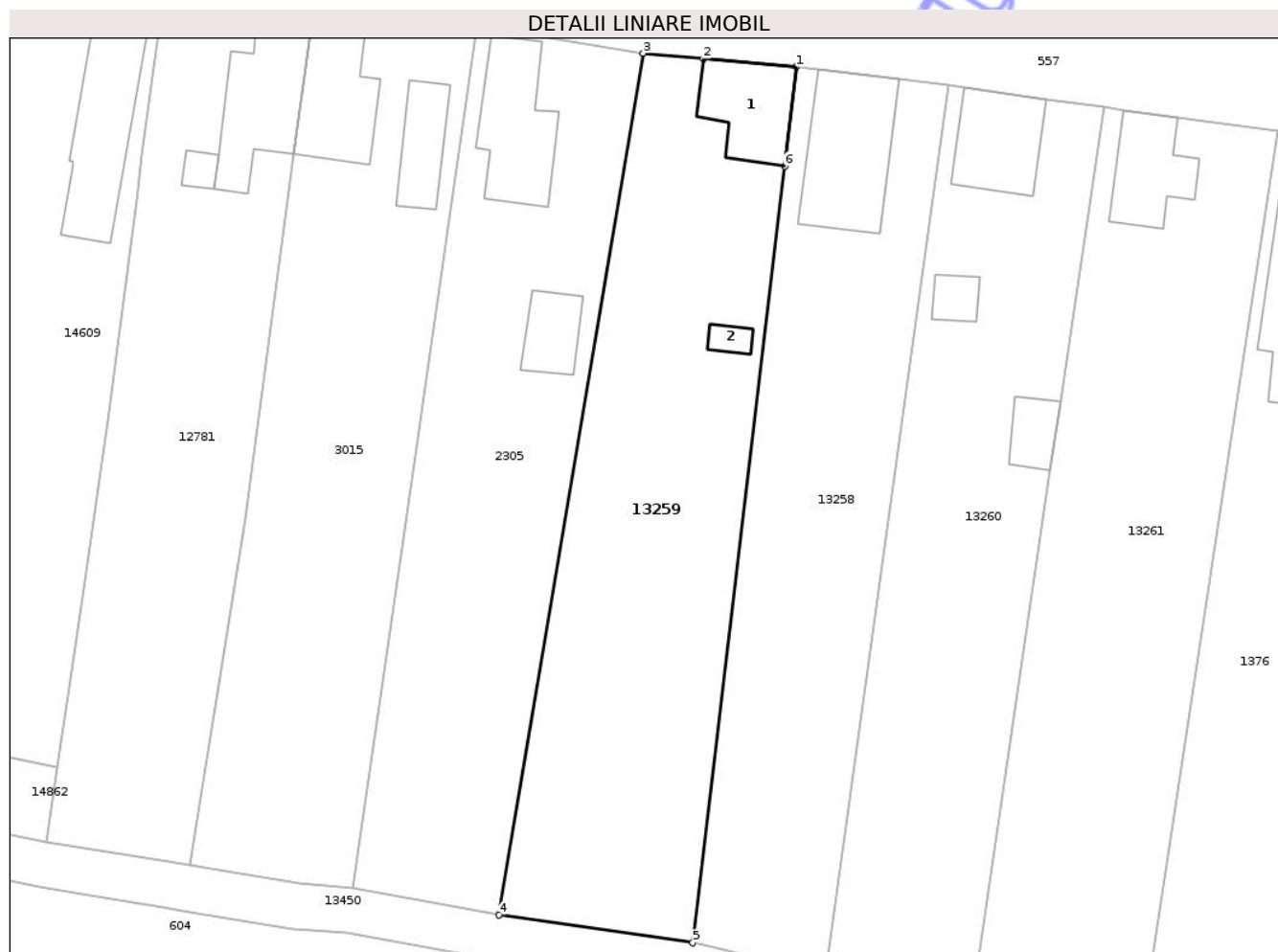
Inscrieri privind dezmembramintele dreptului de proprietate, drepturi reale de garanție și sarcini	Referințe
NU SUNT	

## Anexa Nr. 1 La Partea I

## Teren

Nr cadastral	Suprafața (mp)*	Observații / Referințe
	1.191	

\* Suprafața este determinată în planul de proiecție Stereo 70.



## Date referitoare la teren

Crt	Categorie folosință	Intra vilan	Suprafața (mp)	Tarla	Parcelă	Nr. topo	Observații / Referințe
1	curți constructii	DA	400	-	-	-	
2	arabil	DA	705	-	-	-	
3	arabil	NU	86	-	-	-	

## Date referitoare la construcții

Crt	Număr	Destinație construcție	Supraf. (mp)	Situație juridică	Observații / Referințe
A1.1	0	construcții de locuințe	61	Cu acte	Nr. niveluri:1; S. construita la sol:61 mp;
A1.2	0	construcții anexa	9	Cu acte	Nr. niveluri:1; S. construita la sol:9 mp;

## Lungime Segmente

1) Valorile lungimilor segmentelor sunt obținute din proiecție în plan.

Punct început	X / Y	Punct sfârșit	X / Y	Lungime segment (** (m)
1	470.832,878 557.712,481	2	470.824,685 557.713,203	8.225

Punct început	X / Y	Punct sfârşit	X / Y	Lungime segment (** (m)
2	470.824,685 557.713,203	3	470.819,369 557.713,673	5.337
3	470.819,369 557.713,673	4	470.806,652 557.637,766	76.965
4	470.806,652 557.637,766	5	470.823,739 557.635,301	17.264
5	470.823,739 557.635,301	6	470.831,842 557.703,73	68.907
6	470.831,842 557.703,73	1	470.832,878 557.712,481	8.812

\*\* Lungimile segmentelor sunt determinate în planul de proiecţie Stereo 70 şi sunt rotunjite la 1 milimetru.

\*\*\* Distanţa dintre puncte este formată din segmente cumulate ce sunt mai mici decât valoarea 1 milimetru.

Neutilizabil în Circuitul Civil



**DATE DESPRE IMOBILUL NR. 13735**

Oficiul de Cadastru și Publicitate Imobiliară MUREȘ  
Biroul de Cadastru și Publicitate Imobiliară Târgu Mureș

**A. Partea I. Descrierea imobilului**

TEREN Intravilan

Adresa: Loc. Corunca, Str Ingusta, Nr. 2, Jud. Mureș

Nr. Crt	Nr cadastral Nr. topografic	Suprafața* (mp)	Observații / Referințe
A1	55616	1.010	Sector cadastral:2 Teren neimprejmuit;

**Construcții**

Crt	Nr cadastral Nr. topografic	Adresa	Observații / Referințe
A1.1	55616-C1	Loc. Corunca, Str Ingusta, Nr. 2, Jud. Mureș	Nr. niveluri:1; S. construita la sol:100 mp; S. construita desfasurata:100 mp; Casa de locuit din piatra.

**B. Partea II. Proprietari și acte**

Inscrieri privitoare la dreptul de proprietate și alte drepturi reale		Referințe
<b>21143 / 11/03/2021</b>		
Act Notarial nr. 303, din 11/03/2021 emis de NP Boerescu Andreea;		
B1	Intabulare, drept de PROPRIETATE, dobandit prin Conventie, cota actuala 1/1, cota initiala 1/1 1) POP MARGARETA SORINA, (bun propriu)	A1
B2	Intabulare, drept de PROPRIETATE, dobandit prin Conventie, cota actuala 1/1, cota initiala 1/1 1) POP MARGARETA SORINA, (bun propriu)	A1.1
<b>23247 / 16/03/2022</b>		
Act Notarial nr. 348, din 16/03/2022 emis de Boerescu Andreea;		
B3	Se noteaza interdictia de grevare 1) ALPHA BANK ROMANIA SA, CIF:5062063	A1, A1.1
B4	Se noteaza din oficiu interdictia de instrainare prevazuta de art. 5 alin. (1) din Legea 190/1999 1) ALPHA BANK ROMANIA SA, CIF:5062063	A1, A1.1

**C. Partea III. SARCINI**

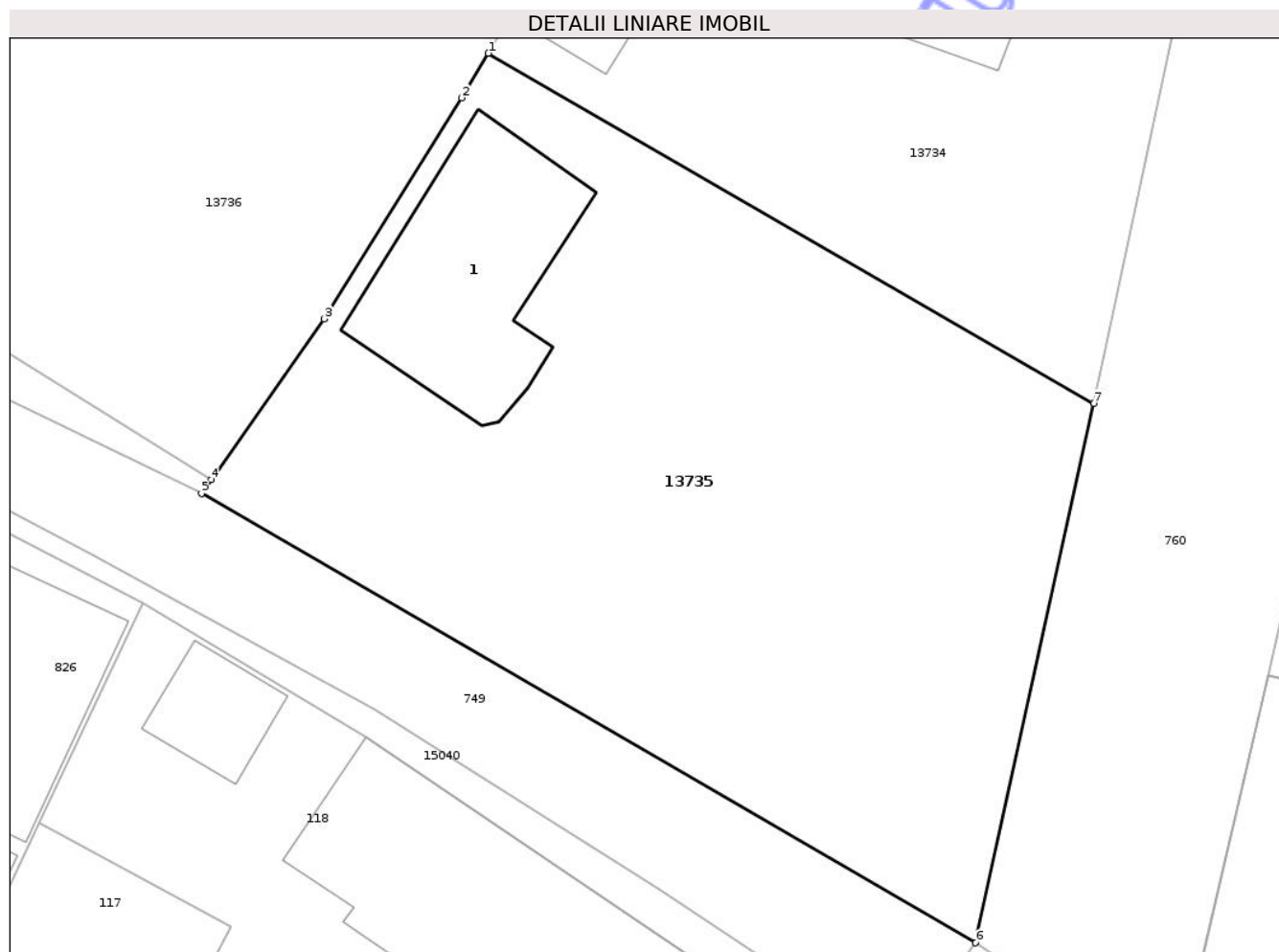
Inscrieri privind dezmembramintele dreptului de proprietate, drepturi reale de garanție și sarcini		Referințe
<b>23247 / 16/03/2022</b>		
Act Notarial nr. 348, din 16/03/2022 emis de Boerescu Andreea;		
C1	Intabulare, drept de IPOTECA, Valoare:251583.17 LEI(conform Legii 190/1999 privind creditul ipotecar pentru investitii imobiliare) si celelalte obligatii aferente creditului 1) ALPHA BANK ROMANIA SA, CIF:5062063	A1, A1.1

## Anexa Nr. 1 La Partea I

## Teren

Nr cadastral	Suprafața (mp)*	Observații / Referințe
55616	1.010	

\* Suprafața este determinată în planul de proiecție Stereo 70.



## Date referitoare la teren

Crt	Categorie folosință	Intra vilan	Suprafața (mp)	Tarla	Parcelă	Nr. topo	Observații / Referințe
1	curți constructii	DA	310	-	-	-	
2	arabil	DA	700	-	-	-	

## Date referitoare la construcții

Crt	Număr	Destinație construcție	Supraf. (mp)	Situație juridică	Observații / Referințe
A1.1	55616-C1	construcții de locuințe	100	Cu acte	Nr. niveluri:1; S. construita la sol:100 mp; S. construita desfasurata:100 mp; Casa de locuit din piatra.

## Lungime Segmente

1) Valorile lungimilor segmentelor sunt obținute din proiecție în plan.

Punct început	X / Y	Punct sfârșit	X / Y	Lungime segment (** (m)
1	470.865,793 558.198,288	2	470.864,487 558.196,09	2.557
2	470.864,487 558.196,09	3	470.857,709 558.185,218	12.812

Punct început	X / Y	Punct sfârșit	X / Y	Lungime segment (** (m)
3	470.857,709 558.185,218	4	470.852,149 558.177,315	9.663
4	470.852,149 558.177,315	5	470.851,664 558.176,624	0.844
5	470.851,664 558.176,624	6	470.889,79 558.154,51	44.075
6	470.889,79 558.154,51	7	470.895,622 558.181,063	27.186
7	470.895,622 558.181,063	1	470.865,793 558.198,288	34.445

\*\* Lungimile segmentelor sunt determinate în planul de proiecție Stereo 70 și sunt rotunjite la 1 milimetru.

\*\*\* Distanța dintre puncte este formată din segmente cumulate ce sunt mai mici decât valoarea 1 milimetru.

Neutilizabil în Circuitul Civil



**DATE DESPRE IMOBILUL NR. 13745**

Oficiul de Cadastru și Publicitate Imobiliară MUREȘ  
Biroul de Cadastru și Publicitate Imobiliară Târgu Mureș

**A. Partea I. Descrierea imobilului**

TEREN Intravilan

Adresa: Loc. Bozeni, Jud. Mureș

Nr. Crt	Nr cadastral Nr. topografic	Suprafața* (mp)	Observații / Referințe
A1	55579	143	Sector cadastral:13 Teren neimprejmuit;

**B. Partea II. Proprietari și acte**

Inscrieri privitoare la dreptul de proprietate și alte drepturi reale	Referințe
<b>95407 / 15/11/2021</b>	
Act Notarial nr. 426/2021, din 12/11/2021 emis de NP HURUBA RALUCA-IOANA;	
B1	A1
Intabulare, drept de PROPRIETATE, dobandit prin Conventie, cota actuala 1/1, cota initiala 1/1	
1) UGRAN DANIELA, (bun propriu)	

**C. Partea III. SARCINI .**

Inscrieri privind dezmembramintele dreptului de proprietate, drepturi reale de garanție și sarcini	Referințe
NU SUNT	

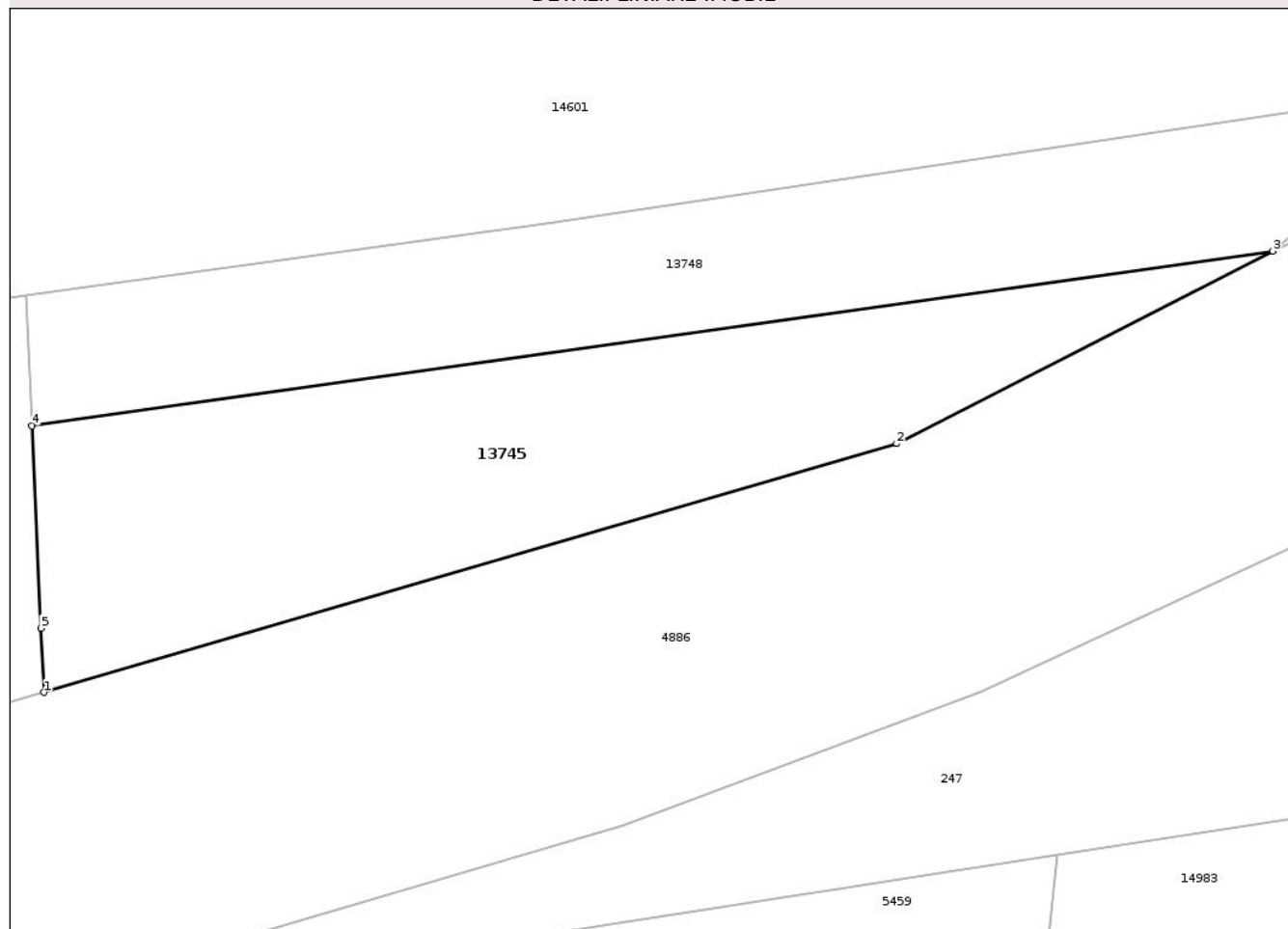
## Anexa Nr. 1 La Partea I

## Teren

Nr cadastral	Suprafața (mp)*	Observații / Referințe
55579	143	

\* Suprafața este determinată în planul de proiecție Stereo 70.

## DETALII LINIARE IMOBIL



## Date referitoare la teren

Crt	Categorie folosință	Intra vilan	Suprafața (mp)	Tarla	Parcelă	Nr. topo	Observații / Referințe
1	arabil	DA	143	-	-	-	

## Lungime Segmente

1) Valorile lungimilor segmentelor sunt obținute din proiecție în plan.

Punct început	X / Y	Punct sfârșit	X / Y	Lungime segment (** (m)
1	474.373,49 559.091,436	2	474.396,195 559.098,055	23.65
2	474.396,195 559.098,055	3	474.406,214 559.103,181	11.254
3	474.406,214 559.103,181	4	474.373,166 559.098,529	33.374
4	474.373,166 559.098,529	5	474.373,412 559.093,145	5.39
5	474.373,412 559.093,145	1	474.373,49 559.091,436	1.711

\*\* Lungimile segmentelor sunt determinate în planul de proiecție Stereo 70 și sunt rotunjite la 1 milimetru.

\*\*\* Distanța dintre puncte este formată din segmente cumulate ce sunt mai mici decât valoarea 1 milimetru.

Neutilizabil în Circuitul  
Civil



**DATE DESPRE IMOBILUL NR. 13748**

Oficiul de Cadastru și Publicitate Imobiliară MUREȘ  
Biroul de Cadastru și Publicitate Imobiliară Târgu Mureș

**A. Partea I. Descrierea imobilului**

TEREN Intravilan

Adresa: Loc. Bozeni, Jud. Mureș

Nr. Crt	Nr cadastral Nr. topografic	Suprafața* (mp)	Observații / Referințe
A1	55575	126	Sector cadastral:13 Teren neimprejmuit;

**B. Partea II. Proprietari și acte**

Inscrieri privitoare la dreptul de proprietate și alte drepturi reale	Referințe
<b>95408 / 15/11/2021</b>	
Act Notarial nr. 426, din 12/11/2021 emis de NP HURUBA RALUCA-IOANA;	
B1	A1
Intabulare, drept de PROPRIETATE, dobandit prin Conventie, cota actuala 1/1, cota initiala 1/1	
1) UGRAN DANIELA, (bun propriu)	

**C. Partea III. SARCINI**

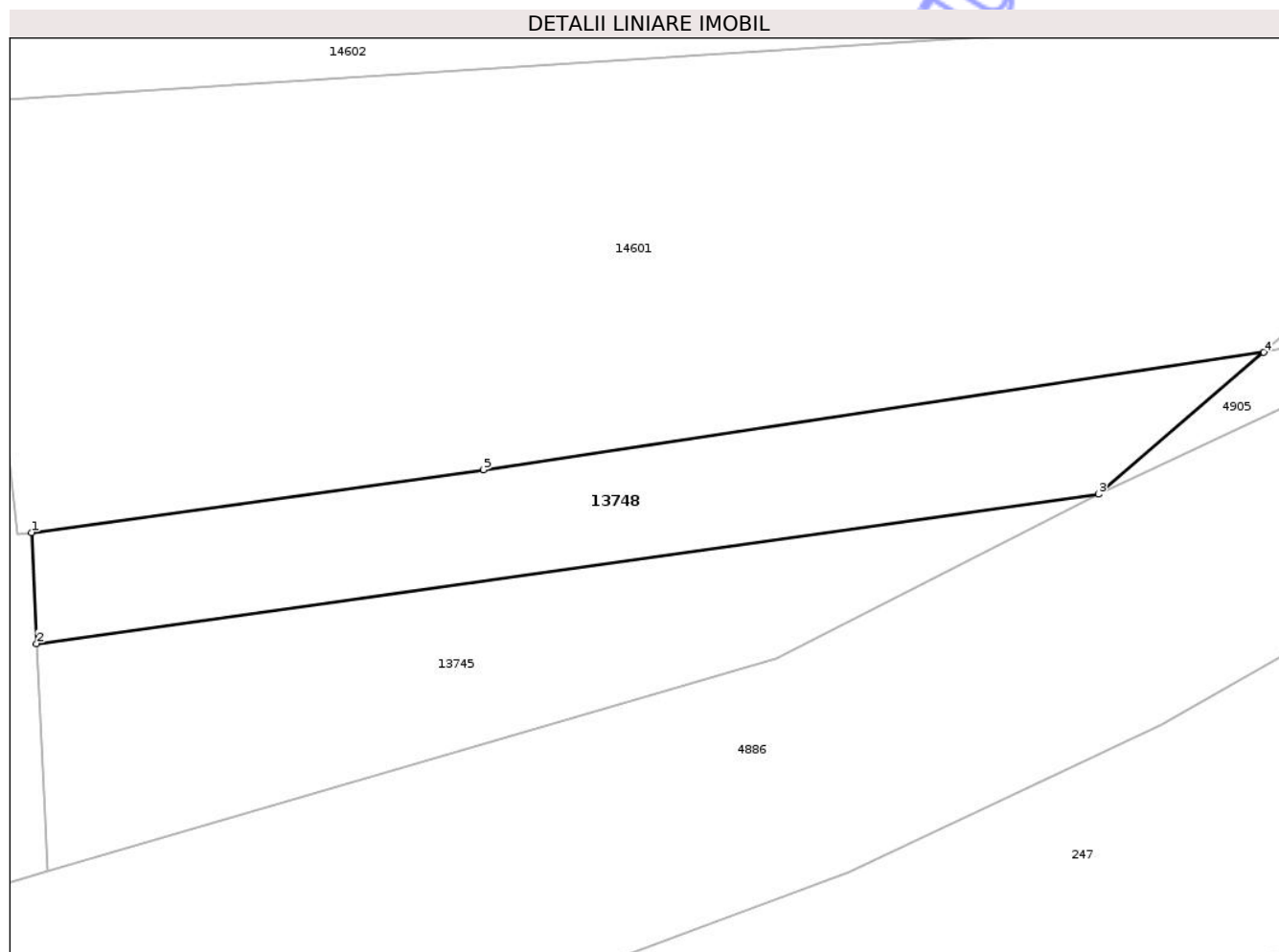
Inscrieri privind dezmembramintele dreptului de proprietate, drepturi reale de garanție și sarcini	Referințe
<b>32779 / 16/04/2021</b>	
Act Notarial nr. 1510, din 22/12/2015 emis de NP Baculea Andrei Paul;	
C1	A1
Intabulare, drept de SERVITUTEDE TRECERE, in favoarea imobilului inscris in CFE nr. 53451 Corunca	

## Anexa Nr. 1 La Partea I

## Teren

Nr cadastral	Suprafața (mp)*	Observații / Referințe
55575	126	

\* Suprafața este determinată în planul de proiecție Stereo 70.



## Date referitoare la teren

Crt	Categorie folosință	Intra vilan	Suprafața (mp)	Tarla	Parcelă	Nr. topo	Observații / Referințe
1	drum	DA	126	-	-	-	

## Lungime Segmente

1) Valorile lungimilor segmentelor sunt obținute din proiecție în plan.

Punct început	X / Y	Punct sfârșit	X / Y	Lungime segment (** (m)
1	474.373,008 559.101,987	2	474.373,166 559.098,529	3.462
2	474.373,166 559.098,529	3	474.406,214 559.103,181	33.374
3	474.406,214 559.103,181	4	474.411,357 559.107,588	6.773
4	474.411,357 559.107,588	5	474.387,076 559.103,935	24.554
5	474.387,076 559.103,935	1	474.373,008 559.101,987	14.202

\*\* Lungimile segmentelor sunt determinate în planul de proiecţie Stereo 70 şi sunt rotunjite la 1 milimetru.

\*\*\* Distanţa dintre puncte este formată din segmente cumulate ce sunt mai mici decât valoarea 1 milimetru.

Neutilizabil în Circuitul  
Civil



**DATE DESPRE IMOBILUL NR. 13750**

Oficiul de Cadastru și Publicitate Imobiliară MUREȘ  
Biroul de Cadastru și Publicitate Imobiliară Târgu Mureș

**A. Partea I. Descrierea imobilului**

TEREN Intravilan

Adresa: Loc. Bozeni, Jud. Mureș

Nr. Crt	Nr cadastral Nr. topografic	Suprafața* (mp)	Observații / Referințe
A1	55547	425	Sector cadastral:15 Teren neimprejmuit;

**B. Partea II. Proprietari și acte**

Inscrieri privitoare la dreptul de proprietate și alte drepturi reale	Referințe
<b>24185 / 19/03/2021</b>	
Act Notarial nr. 496, din 19/03/2021 emis de NP Baculea Andrei Paul;	
B1	A1
Intabulare, drept de PROPRIETATE, dobandit prin Conventie, cota actuala 1/1, cota initiala 1/1	
1) STOICA ENIKO-ANDREA, cas. cu	
2) STOICA LUCIAN, (bun comun)	

**C. Partea III. SARCINI .**

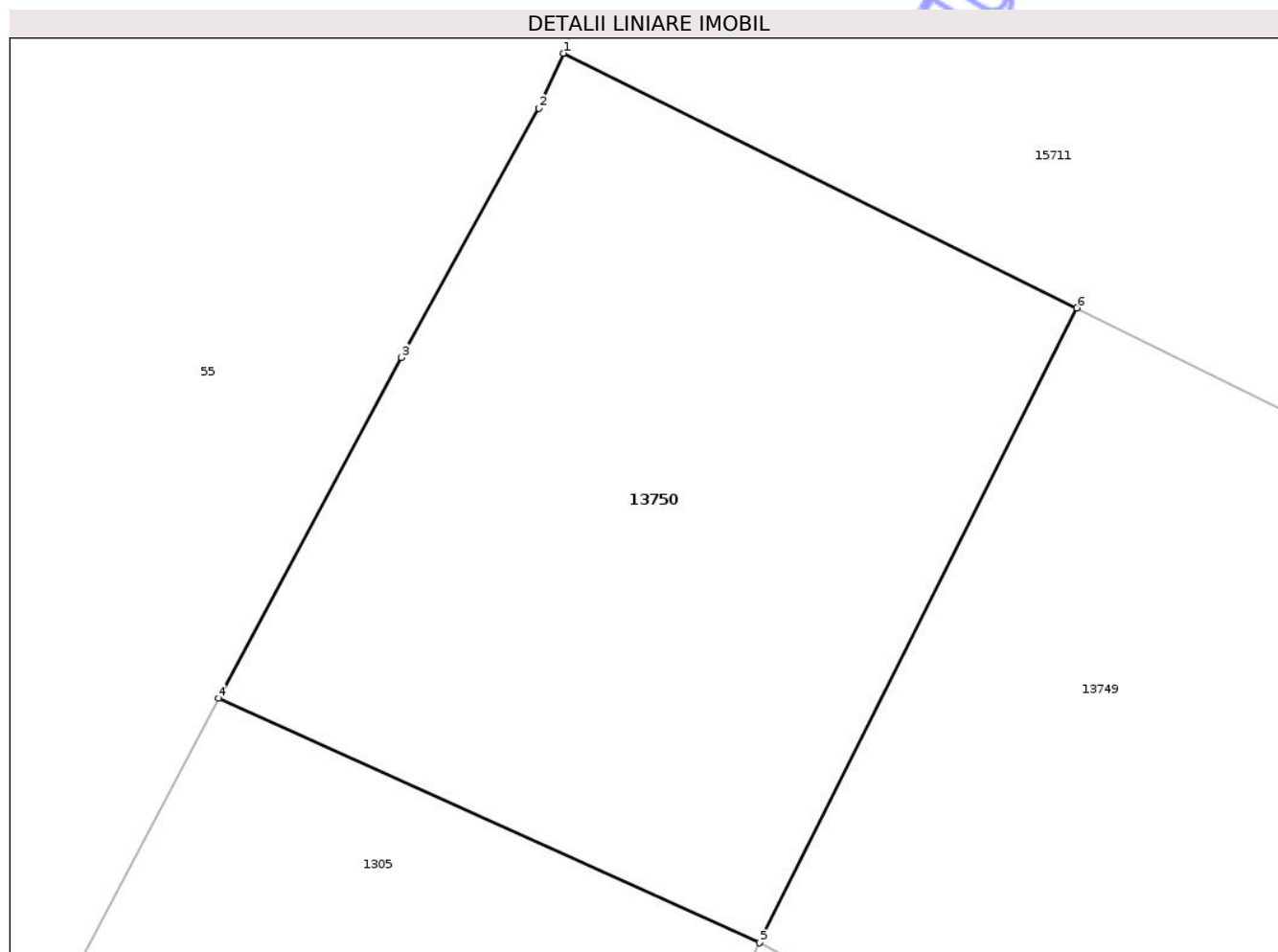
Inscrieri privind dezmembramintele dreptului de proprietate, drepturi reale de garanție și sarcini	Referințe
NU SUNT	

## Anexa Nr. 1 La Partea I

## Teren

Nr cadastral	Suprafața (mp)*	Observații / Referințe
55547	425	

\* Suprafața este determinată în planul de proiecție Stereo 70.



## Date referitoare la teren

Crt	Categorie folosință	Intra vilan	Suprafața (mp)	Tarla	Parcelă	Nr. topo	Observații / Referințe
1	arabil	DA	425	51	47	-	

## Lungime Segmente

1) Valorile lungimilor segmentelor sunt obținute din proiecție în plan.

Punct început	X / Y	Punct sfârșit	X / Y	Lungime segment (** (m)
1	475.340,561 558.964,278	2	475.339,776 558.962,526	1.92
2	475.339,776 558.962,526	3	475.335,398 558.954,591	9.063
3	475.335,398 558.954,591	4	475.329,568 558.943,743	12.315
4	475.329,568 558.943,743	5	475.346,816 558.935,951	18.926
5	475.346,816 558.935,951	6	475.356,933 558.956,168	22.607

Punct început	X / Y	Punct sfârșit	X / Y	Lungime segment (** (m)
6	475.356,933 558.956,168	1	475.340,561 558.964,278	18.271

\*\* Lungimile segmentelor sunt determinate în planul de proiecție Stereo 70 și sunt rotunjite la 1 milimetru.

\*\*\* Distanța dintre puncte este formată din segmente cumulate ce sunt mai mici decât valoarea 1 milimetru.

Neutilizabil în Circuitul Civil



**DATE DESPRE IMOBILUL NR. 13766**

Oficiul de Cadastru și Publicitate Imobiliară MUREȘ  
Biroul de Cadastru și Publicitate Imobiliară Târgu Mureș

**A. Partea I. Descrierea imobilului**

Nr. CF vechi:1764/N/Livezeni  
Nr. topografic:718/2

TEREN Necunoscut

Adresa: Loc. Corunca, Str Salcamilor, Nr. 50, Jud. Mureș

Nr. Crt	Nr cadastral Nr. topografic	Suprafața* (mp)	Observații / Referințe
A1		685	Sector cadastral:2 Teren imprejmuit;

**Construcții**

Crt	Nr cadastral Nr. topografic	Adresa	Observații / Referințe
A1.1	0	Loc. Corunca, Str Salcamilor, Nr. 50, Jud. Mureș	Nr. niveluri:1; S. construita la sol:54 mp;
A1.2	0	Loc. Corunca, Str Salcamilor, Nr. 50, Jud. Mureș	Nr. niveluri:1; S. construita la sol:16 mp;

**B. Partea II. Proprietari și acte**

Inscrieri privitoare la dreptul de proprietate și alte drepturi reale		Referințe
<b>26741 / 27/11/2003</b>		
Act Notarial nr. 2948, din 21/11/2003 emis de BNP BALGRADEAN E. STELA;		
B1	Intabulare, drept de PROPRIETATE bun comun, dobandit prin Conventie, cota actuala 1/1, cota initiala 1/1 1) MATEA SARA, si sotul 2) MATEA AUREL	A1
/		
Act Administrativ nr. 5765, din 21/06/2023 emis de COMUNA CORUNCA;		
B2	Intabulare, drept de PROPRIETATE, dobandit prin Lege, cota actuala 1/1, cota initiala 1/1 1) MATEA SARA 2) MATEA AUREL	A1.1, A1.2

**C. Partea III. SARCINI .**

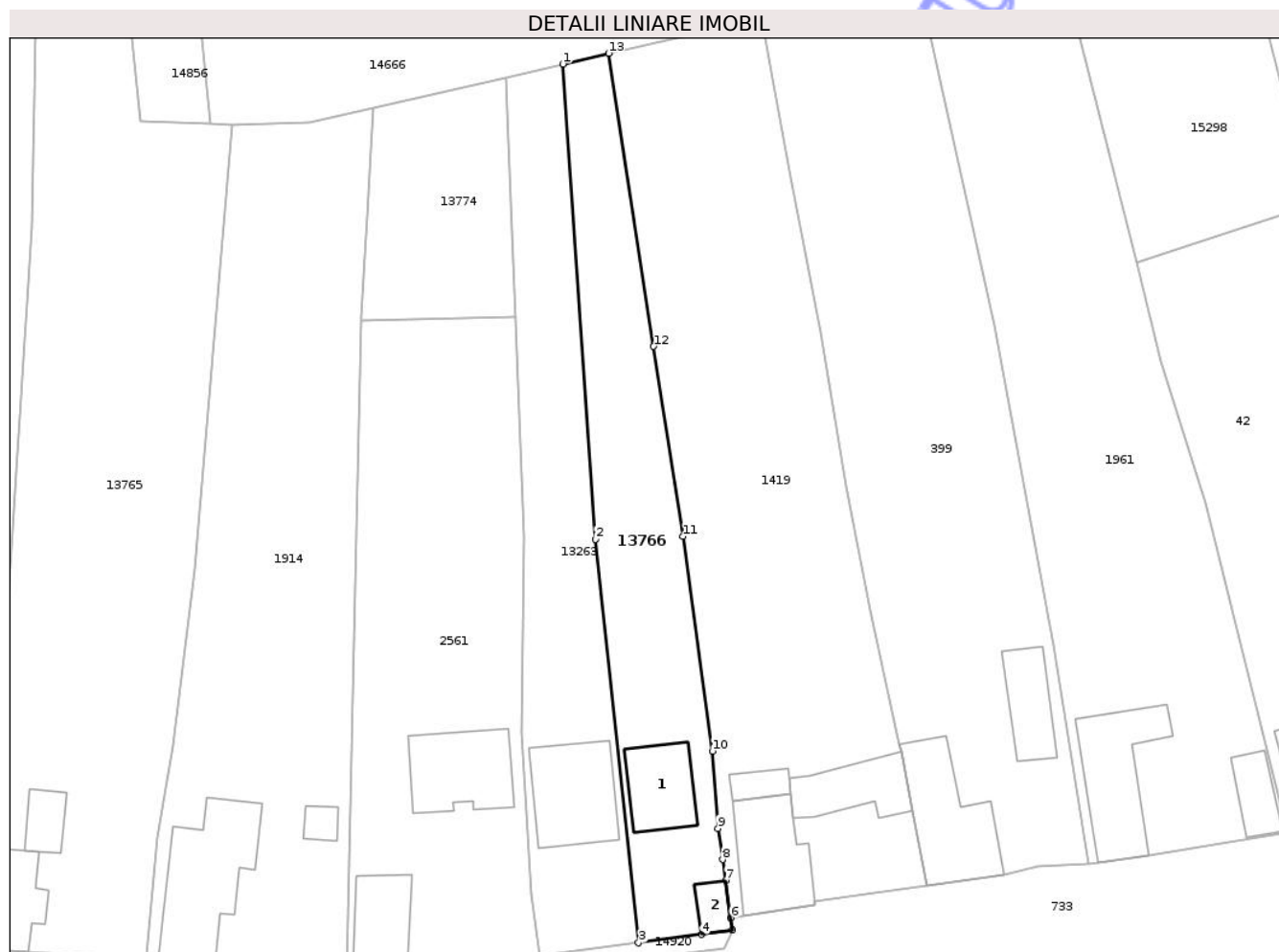
Inscrieri privind dezmembramintele dreptului de proprietate, drepturi reale de garanție și sarcini	Referințe
NU SUNT	

## Anexa Nr. 1 La Partea I

## Teren

Nr cadastral	Suprafața (mp)*	Observații / Referințe
	685	

\* Suprafața este determinată în planul de proiecție Stereo 70.



## Date referitoare la teren

Crt	Categorie folosință	Intra vilan	Suprafața (mp)	Tarla	Parcelă	Nr. topo	Observații / Referințe
1	curti constructii	DA	362	-	-	718/2	
2	arabil	NU	323	-	-	718/2	

## Date referitoare la construcții

Crt	Număr	Destinație construcție	Supraf. (mp)	Situație juridică	Observații / Referințe
A1.1	0	construcții de locuințe	54	Cu acte	Nr. niveluri:1; S. construita la sol:54 mp;
A1.2	0	construcții anexa	16	Cu acte	Nr. niveluri:1; S. construita la sol:16 mp;

## Lungime Segmente

1) Valorile lungimilor segmentelor sunt obținute din proiecție în plan.

Punct început	X / Y	Punct sfârșit	X / Y	Lungime segment (** (m)
1	470.815,666 558.474,936	2	470.818,915 558.427,609	47.438
2	470.818,915 558.427,609	3	470.823,218 558.387,431	40.408

Punct început	X / Y	Punct sfârșit	X / Y	Lungime segment (** (m)
3	470.823,218 558.387,431	4	470.829,483 558.388,281	6.322
4	470.829,483 558.388,281	5	470.832,587 558.388,702	3.132
5	470.832,587 558.388,702	6	470.832,415 558.389,925	1.235
6	470.832,415 558.389,925	7	470.831,895 558.393,624	3.735
7	470.831,895 558.393,624	8	470.831,599 558.395,723	2.12
8	470.831,599 558.395,723	9	470.831,136 558.398,831	3.142
9	470.831,136 558.398,831	10	470.830,585 558.406,525	7.714
10	470.830,585 558.406,525	11	470.827,631 558.427,899	21.577
11	470.827,631 558.427,899	12	470.824,722 558.446,82	19.143
12	470.824,722 558.446,82	13	470.820,236 558.476,002	29.525
13	470.820,236 558.476,002	1	470.815,666 558.474,936	4.693

\*\* Lungimile segmentelor sunt determinate în planul de proiecție Stereo 70 și sunt rotunjite la 1 milimetru.

\*\*\* Distanța dintre puncte este formată din segmente cumulate ce sunt mai mici decât valoarea 1 milimetru.



**DATE DESPRE IMOBILUL NR. 13775**

Oficiul de Cadastru și Publicitate Imobiliară MUREȘ  
Biroul de Cadastru și Publicitate Imobiliară Târgu Mureș

**A. Partea I. Descrierea imobilului**

TEREN Intravilan

Adresa: Loc. Corunca, Str Noua, Nr. 12, 14, 16, 18, Jud. Mureș

Nr. Crt	Nr cadastral Nr. topografic	Suprafața* (mp)	Observații / Referințe
A1		1.482	Sector cadastral:4 Teren neimprejmuit;

**Construcții**

Crt	Nr cadastral Nr. topografic	Adresa	Observații / Referințe
A1.1	0	Loc. Corunca, Str Noua, Nr. 12, 14, 16, 18, Jud. Mureș	Nr. niveluri:1; S. construita la sol:117 mp;
A1.2	0	Loc. Corunca, Str Noua, Nr. 12, 14, 16, 18, Jud. Mureș	Nr. niveluri:1; S. construita la sol:42 mp;
A1.3	0	Loc. Corunca, Str Noua, Nr. 12, 14, 16, 18, Jud. Mureș	Nr. niveluri:1; S. construita la sol:36 mp;
A1.4	0	Loc. Corunca, Str Noua, Nr. 12, 14, 16, 18, Jud. Mureș	Nr. niveluri:1; S. construita la sol:36 mp;

**B. Partea II. Proprietari și acte**

Inscrieri privitoare la dreptul de proprietate și alte drepturi reale	Referințe
/	
Act Administrativ nr. 5765, din 21/06/2023 emis de PRIMARIA CORUNCA;	
B1	A1
Inscrierea posesiei, drept de PROPRIETATE, dobandit prin Lege, cota actuala 1/1, cota initiala 1/1	
1) KOVACS JUDIT 2) KOVACS SANDOR 3) KOVACS IDA 4) KOVACS ERNEST	
Act Administrativ nr. 5765, din 21/06/2023 emis de COMUNA CORUNCA;	
B2	A1.1, A1.2, A1.3, A1.4
Intabulare, drept de PROPRIETATE, dobandit prin Lege, cota actuala 1/1, cota initiala 1/1	
1) KOVACS JUDIT 2) KOVACS SANDOR 3) KOVACS IDA 4) KOVACS ERNEST	

**C. Partea III. SARCINI .**

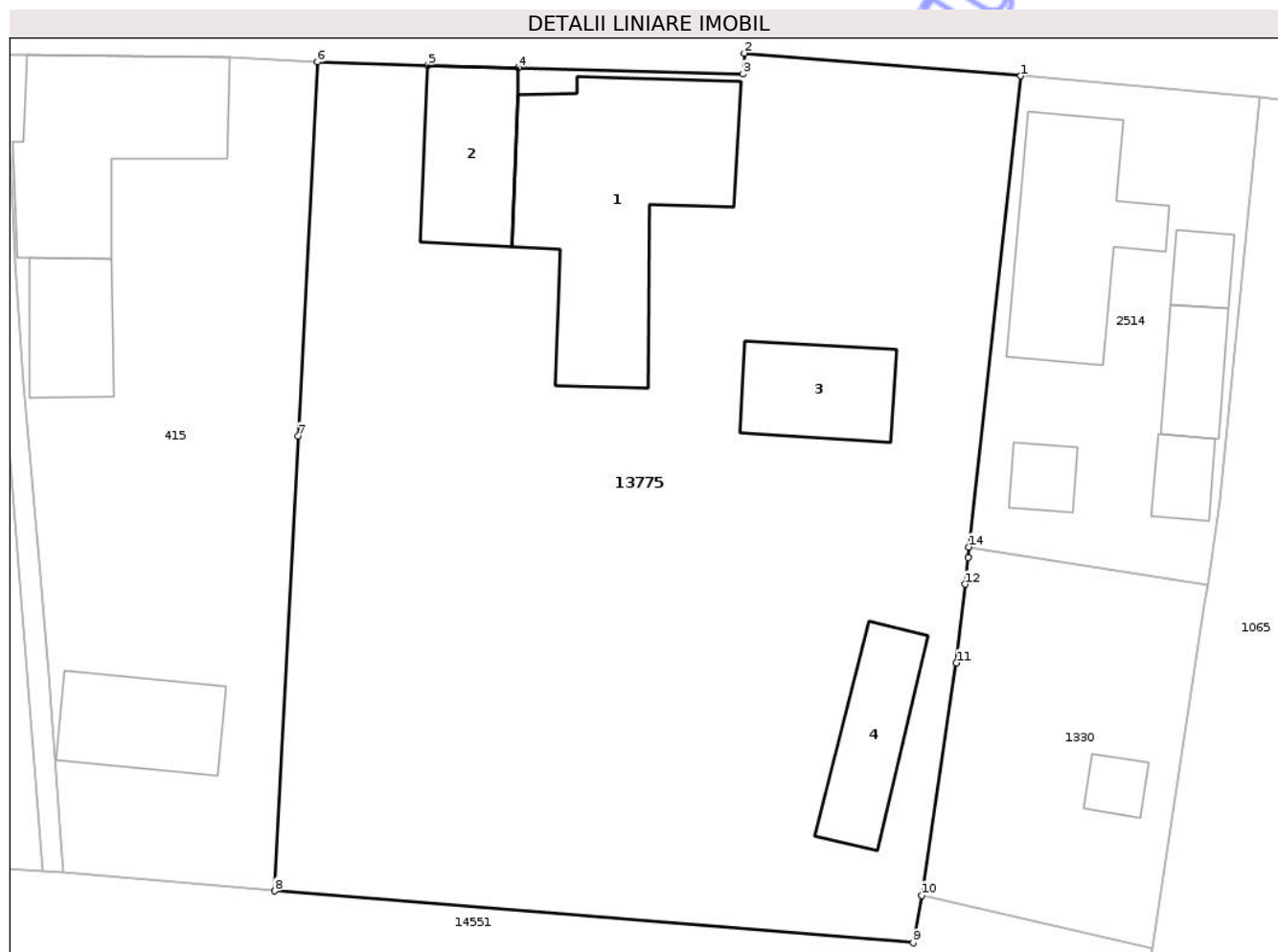
Inscrieri privind dezmembramintele dreptului de proprietate, drepturi reale de garanție și sarcini	Referințe
NU SUNT	

## Anexa Nr. 1 La Partea I

## Teren

Nr cadastral	Suprafața (mp)*	Observații / Referințe
	1.482	

\* Suprafața este determinată în planul de proiecție Stereo 70.



## Date referitoare la teren

Crt	Categorie folosință	Intra vilan	Suprafața (mp)	Tarla	Parcelă	Nr. topo	Observații / Referințe
1	curți constructii	DA	1.482	-	-	-	

## Date referitoare la construcții

Crt	Număr	Destinație construcție	Supraf. (mp)	Situație juridică	Observații / Referințe
A1.1	0	construcții de locuințe	117	Cu acte	Nr. niveluri:1; S. construită la sol:117 mp;
A1.2	0	construcții anexa	42	Cu acte	Nr. niveluri:1; S. construită la sol:42 mp;
A1.3	0	construcții anexa	36	Cu acte	Nr. niveluri:1; S. construită la sol:36 mp;
A1.4	0	construcții anexa	36	Cu acte	Nr. niveluri:1; S. construită la sol:36 mp;

## Lungime Segmente

1) Valorile lungimilor segmentelor sunt obținute din proiecție în plan.

Punct început	X / Y	Punct sfârșit	X / Y	Lungime segment (** (m))
1	470.665,156 557.735,717	2	470.651,135 557.736,868	14.068

Punct început	X / Y	Punct sfârșit	X / Y	Lungime segment (** (m)
2	470.651,135 557.736,868	3	470.651,074 557.735,817	1.053
3	470.651,074 557.735,817	4	470.639,684 557.736,135	11.394
4	470.639,684 557.736,135	5	470.635,084 557.736,263	4.602
5	470.635,084 557.736,263	6	470.629,489 557.736,42	5.597
6	470.629,489 557.736,42	7	470.628,521 557.717,465	18.98
7	470.628,521 557.717,465	8	470.627,32 557.694,423	23.073
8	470.627,32 557.694,423	9	470.659,695 557.691,795	32.481
9	470.659,695 557.691,795	10	470.660,13 557.694,197	2.441
10	470.660,13 557.694,197	11	470.661,891 557.705,97	11.904
11	470.661,891 557.705,97	12	470.662,33 557.709,965	4.019
12	470.662,33 557.709,965	13	470.662,477 557.711,308	1.351
13	470.662,477 557.711,308	14	470.662,536 557.711,845	0.54
14	470.662,536 557.711,845	1	470.665,156 557.735,717	24.015

\*\* Lungimile segmentelor sunt determinate în planul de proiecție Stereo 70 și sunt rotunjite la 1 milimetru.

\*\*\* Distanța dintre puncte este formată din segmente cumulate ce sunt mai mici decât valoarea 1 milimetru.



**DATE DESPRE IMOBILUL NR. 13800**

Oficiul de Cadastru și Publicitate Imobiliară MUREȘ  
Biroul de Cadastru și Publicitate Imobiliară Târgu Mureș

**A. Partea I. Descrierea imobilului**

TEREN Intravilan

Nr. CF vechi:1184/Corunca

Adresa: Loc. Corunca, Str Tholdahagi Mihaly, Nr. 12, Jud. Mureș

Nr. Crt	Nr cadastral Nr. topografic	Suprafața* (mp)	Observații / Referințe
A1	55760	650	Sector cadastral:5 Teren imprejmuit;

**Construcții**

Crt	Nr cadastral Nr. topografic	Adresa	Observații / Referințe
A1.1	55760-C1	Loc. Corunca, Str Tholdahagi Mihaly, Nr. 12, Jud. Mureș	Nr. niveluri:2; S. construita la sol:94 mp; Casa de caramida acoperita cu tigle P+E compusa din 6 camere, 2 bucatarii, 2 antreuri
A1.2	0	Loc. Corunca, Str Tholdahagi Mihaly, Nr. 12, Jud. Mureș	Nr. niveluri:1; S. construita la sol:61 mp;

**B. Partea II. Proprietari și acte**

Inscrieri privitoare la dreptul de proprietate și alte drepturi reale		Referințe
<b>9008 / 15/05/2002</b>		
Act Notarial nr. 2558, din 15/05/2002 emis de Notariatul de Stat; încheiere nr. 9008-9009;		
B1	Intabulare, drept de PROPRIETATE, dobandit prin Conventie, cota actuala 1/1, cota initiala 1/1 1) <b>ANTAL ZOLTAN</b> , si sotia 2) <b>ANTAL HAYNALKA</b>	A1
B2	Intabulare, drept de PROPRIETATE, dobandit prin Conventie, cota actuala 1/1, cota initiala 1/1 1) <b>ANTAL ZOLTAN</b> , si sotia 2) <b>ANTAL HAYNALKA</b>	A1.1
/		
Act Administrativ nr. 5765, din 21/06/2023 emis de COMUNA CORUNCA;		
B3	Intabulare, drept de PROPRIETATE, dobandit prin Lege, cota actuala 1/1, cota initiala 1/1 1) <b>ANTAL ZOLTAN</b> 2) <b>ANTAL HAYNALKA</b>	A1.2

**C. Partea III. SARCINI .**

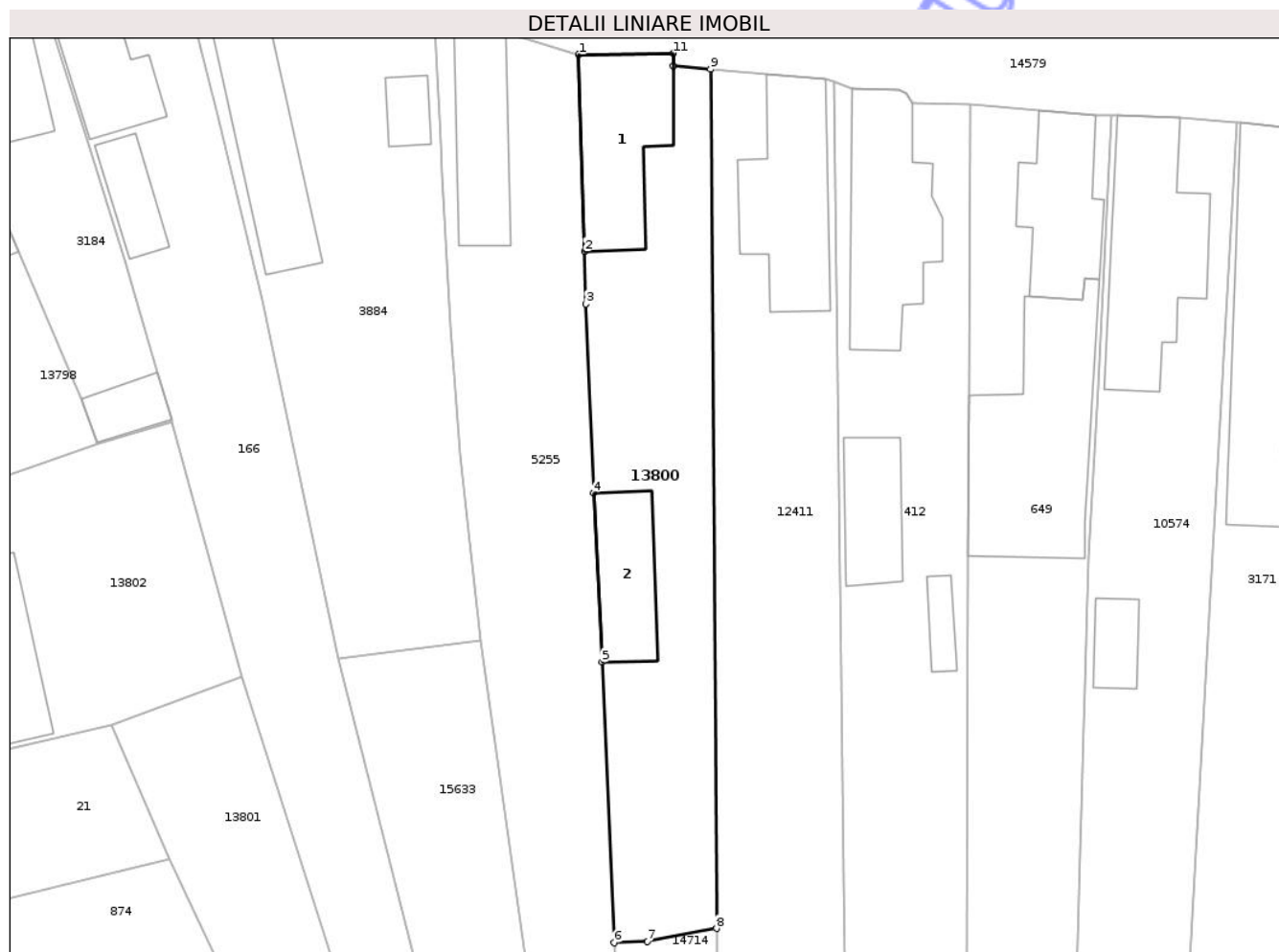
Inscrieri privind dezmembramintele dreptului de proprietate, drepturi reale de garanție și sarcini	Referințe
NU SUNT	

## Anexa Nr. 1 La Partea I

## Teren

Nr cadastral	Suprafața (mp)*	Observații / Referințe
55760	650	

\* Suprafața este determinată în planul de proiecție Stereo 70.



## Date referitoare la teren

Crt	Categorie folosință	Intra vilan	Suprafața (mp)	Tarla	Parcelă	Nr. topo	Observații / Referințe
1	curți constructii	DA	650	-	-	2/6/3	

## Date referitoare la construcții

Crt	Număr	Destinație construcție	Supraf. (mp)	Situație juridică	Observații / Referințe
A1.1	55760-C1	construcții de locuințe	94	Cu acte	Nr. niveluri:2; S. construita la sol:94 mp; Casa de caramida acoperita cu tigle P+E compusa din 6 camere, 2 bucatarii, 2 antreuri
A1.2	0	construcții anexa	61	Cu acte	Nr. niveluri:1; S. construita la sol:61 mp;

## Lungime Segmente

1) Valorile lungimilor segmentelor sunt obținute din proiecție în plan.

Punct început	X / Y	Punct sfârșit	X / Y	Lungime segment (** (m))
1	470.166,312 557.760,953	2	470.166,754 557.745,42	15.539
2	470.166,754 557.745,42	3	470.166,872 557.741,262	4.16

Punct început	X / Y	Punct sfârșit	X / Y	Lungime segment (** (m)
3	470.166,872 557.741,262	4	470.167,469 557.726,351	14.923
4	470.167,469 557.726,351	5	470.168,129 557.713,006	13.361
5	470.168,129 557.713,006	6	470.169,107 557.690,829	22.199
6	470.169,107 557.690,829	7	470.171,744 557.690,946	2.64
7	470.171,744 557.690,946	8	470.177,187 557.691,959	5.536
8	470.177,187 557.691,959	9	470.176,707 557.759,814	67.857
9	470.176,707 557.759,814	10	470.173,779 557.760,049	2.937
10	470.173,779 557.760,049	11	470.173,778 557.761,063	1.014
11	470.173,778 557.761,063	1	470.166,312 557.760,953	7.467

\*\* Lungimile segmentelor sunt determinate în planul de proiecție Stereo 70 și sunt rotunjite la 1 milimetru.

\*\*\* Distanța dintre puncte este formată din segmente cumulate ce sunt mai mici decât valoarea 1 milimetru.



**DATE DESPRE IMOBILUL NR. 13816**

Oficiul de Cadastru și Publicitate Imobiliară MUREȘ  
Biroul de Cadastru și Publicitate Imobiliară Târgu Mureș

**A. Partea I. Descrierea imobilului**

TEREN Intravilan

Adresa: Loc. Corunca, Jud. Mureș

Nr. Crt	Nr cadastral Nr. topografic	Suprafața* (mp)	Observații / Referințe
A1		1.200	Sector cadastral:2 Teren neimprejmuit;

**B. Partea II. Proprietari și acte**

Inscrieri privitoare la dreptul de proprietate și alte drepturi reale	Referințe
/	
Hotarare Judecatoreasca nr. 40, din 16/05/2019 emis de JUDECATORIA TG. MURES;	
B1	A1
Intabulare, drept de PROPRIETATE, dobandit prin Hotarare Judecatoreasca, cota actuala 1/1, cota initiala 1/1	
1) CHESA DANIEL	
2) CHESA ZSUZSANNA	

**C. Partea III. SARCINI .**

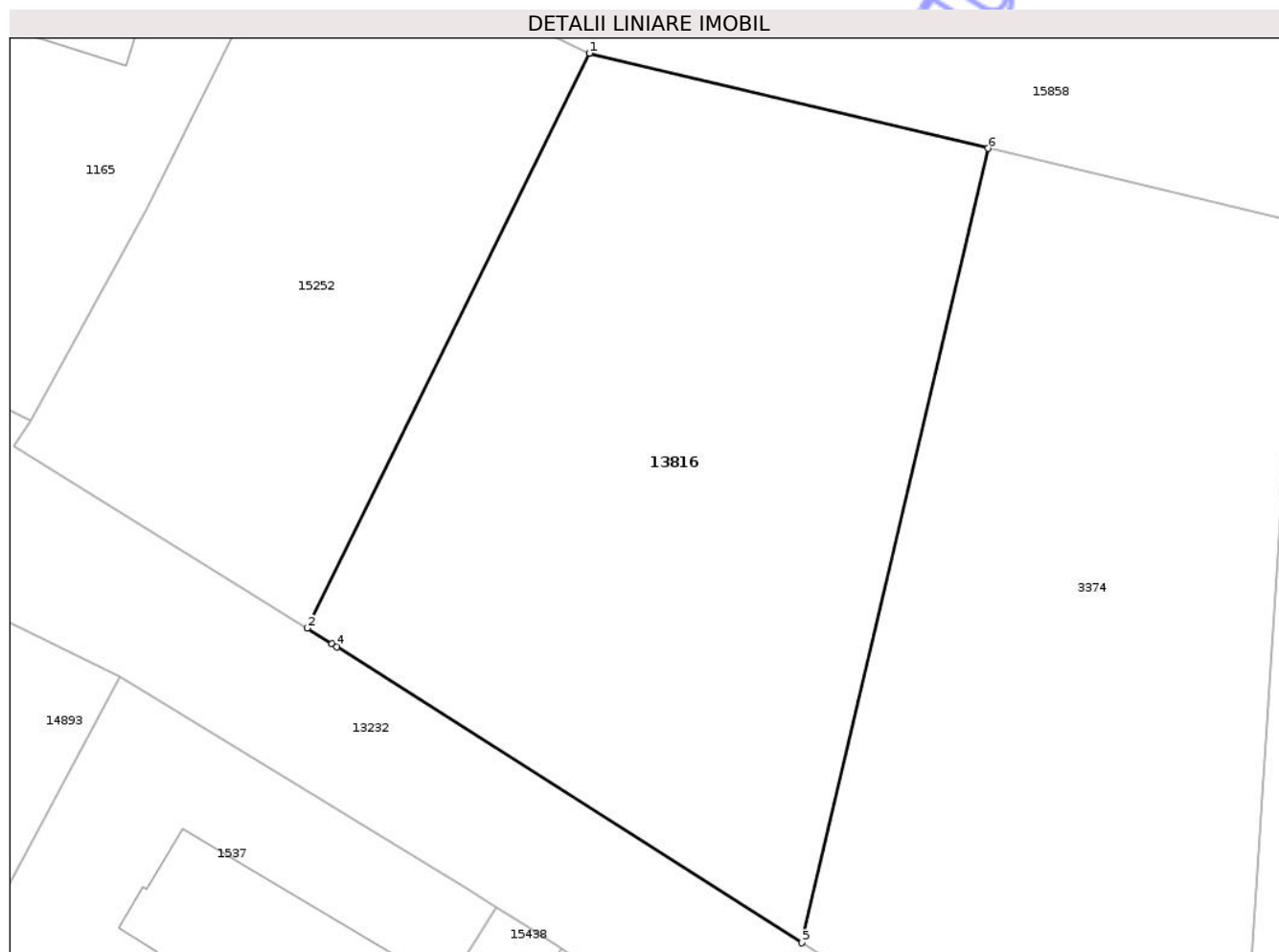
Inscrieri privind dezmembramintele dreptului de proprietate, drepturi reale de garanție și sarcini	Referințe
NU SUNT	

## Anexa Nr. 1 La Partea I

## Teren

Nr cadastral	Suprafața (mp)*	Observații / Referințe
	1.200	

\* Suprafața este determinată în planul de proiecție Stereo 70.



## Date referitoare la teren

Crt	Categorie folosință	Intravilan	Suprafața (mp)	Tarla	Parcelă	Nr. topo	Observații / Referințe
1	arabil	DA	1.200	-	-	-	

## Lungime Segmente

1) Valorile lungimilor segmentelor sunt obținute din proiecție în plan.

Punct început	X / Y	Punct sfârșit	X / Y	Lungime segment (** (m)
1	470.367,463 558.124,382	2	470.351,032 558.090,909	37.288
2	470.351,032 558.090,909	3	470.352,483 558.090,007	1.709
3	470.352,483 558.090,007	4	470.352,769 558.089,829	0.337
4	470.352,769 558.089,829	5	470.379,854 558.072,597	32.102
5	470.379,854 558.072,597	6	470.390,707 558.118,843	47.502

Punct început	X / Y	Punct sfârșit	X / Y	Lungime segment (** (m)
6	470.390,707 558.118,843	1	470.367,463 558.124,382	23.895

\*\* Lungimile segmentelor sunt determinate în planul de proiecție Stereo 70 și sunt rotunjite la 1 milimetru.

\*\*\* Distanța dintre puncte este formată din segmente cumulate ce sunt mai mici decât valoarea 1 milimetru.

Neutilizabil în Circuitul Civil



**DATE DESPRE IMOBILUL NR. 13733**

Oficiul de Cadastru și Publicitate Imobiliară MUREȘ  
Biroul de Cadastru și Publicitate Imobiliară Târgu Mureș

**A. Partea I. Descrierea imobilului**

TEREN Intravilan

Adresa: Loc. Corunca, Jud. Mureș

Nr. Crt	Nr cadastral Nr. topografic	Suprafața* (mp)	Observații / Referințe
A1	55618	1.090	Sector cadastral:2 Teren neimprejmuit;

**B. Partea II. Proprietari și acte**

Inscrieri privitoare la dreptul de proprietate și alte drepturi reale	Referințe
<b>55423 / 05/07/2021</b>	
Act Notarial nr. 898, din 02/07/2021 emis de NP Boerescu Andreea;	
B1	A1
Intabulare, drept de PROPRIETATE, dobandit prin Conventie, cota actuala 1/1, cota initiala 1/1	
1) OLTEAN MARCELA-VERA, cas. cu	
2) OLTEAN IOAN, (bun comun)	

**C. Partea III. SARCINI .**

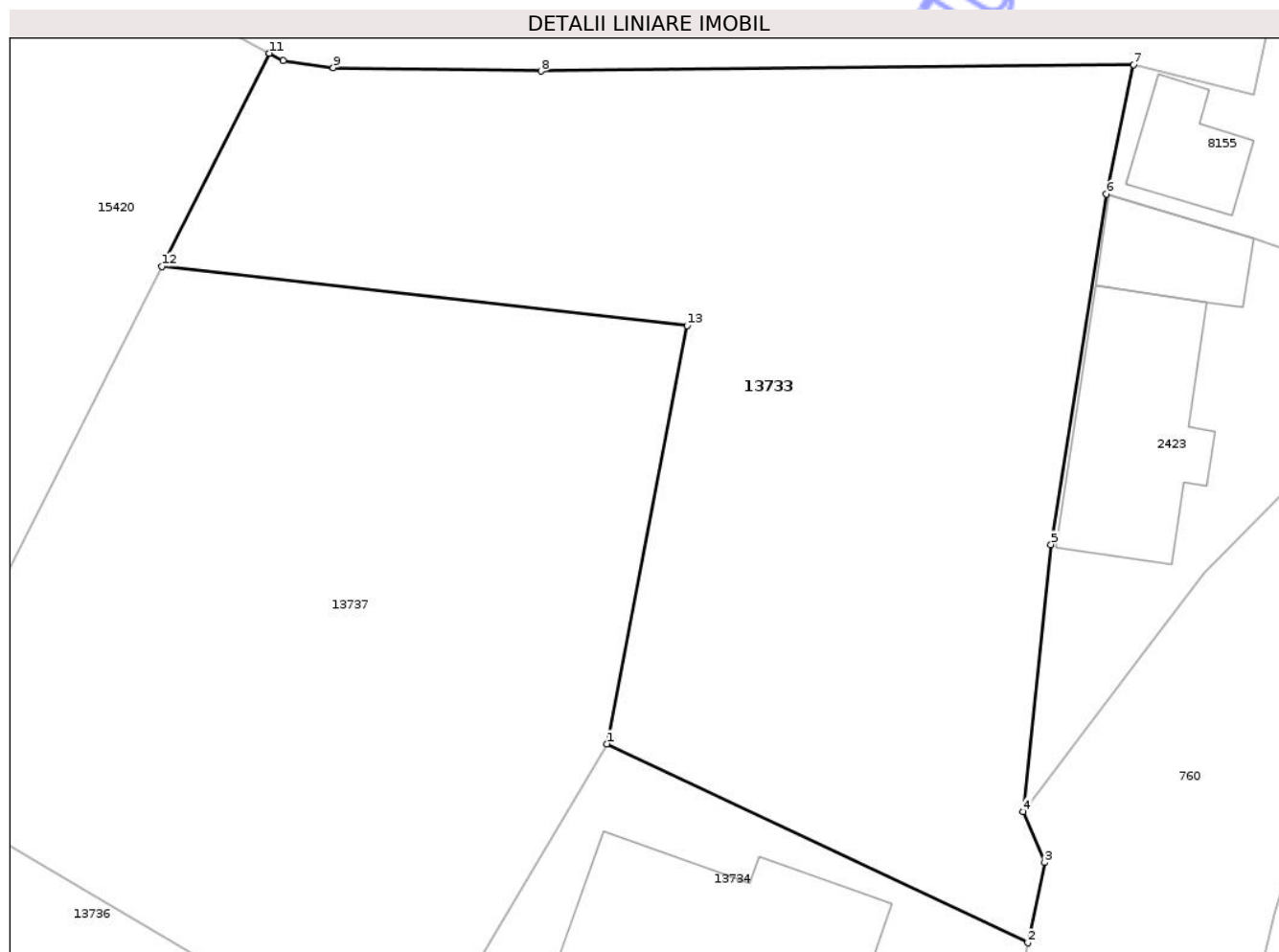
Inscrieri privind dezmembramintele dreptului de proprietate, drepturi reale de garanție și sarcini	Referințe
NU SUNT	

## Anexa Nr. 1 La Partea I

## Teren

Nr cadastral	Suprafața (mp)*	Observații / Referințe
55618	1.090	

\* Suprafața este determinată în planul de proiecție Stereo 70.



## Date referitoare la teren

Crt	Categorie folosință	Intra vilan	Suprafața (mp)	Tarla	Parcelă	Nr. topo	Observații / Referințe
1	faneata	DA	1.090	-	-	-	

## Lungime Segmente

1) Valorile lungimilor segmentelor sunt obținute din proiecție în plan.

Punct început	X / Y	Punct sfârșit	X / Y	Lungime segment (** (m)
1	470.881,648 558.224,995	2	470.902,791 558.215,004	23.385
2	470.902,791 558.215,004	3	470.903,64 558.219,036	4.12
3	470.903,64 558.219,036	4	470.902,563 558.221,577	2.76
4	470.902,563 558.221,577	5	470.903,965 558.234,998	13.494
5	470.903,965 558.234,998	6	470.906,754 558.252,588	17.81

Punct început	X / Y	Punct sfârșit	X / Y	Lungime segment (** (m)
6	470.906,754 558.252,588	7	470.908,118 558.259,094	6.647
7	470.908,118 558.259,094	8	470.878,338 558.258,762	29.782
8	470.878,338 558.258,762	9	470.867,91 558.258,936	10.429
9	470.867,91 558.258,936	10	470.865,382 558.259,288	2.552
10	470.865,382 558.259,288	11	470.864,697 558.259,661	0.78
11	470.864,697 558.259,661	12	470.859,277 558.248,955	12.0
12	470.859,277 558.248,955	13	470.885,668 558.245,986	26.557
13	470.885,668 558.245,986	1	470.881,648 558.224,995	21.372

\*\* Lungimile segmentelor sunt determinate în planul de proiecție Stereo 70 și sunt rotunjite la 1 milimetru.

\*\*\* Distanța dintre puncte este formată din segmente cumulate ce sunt mai mici decât valoarea 1 milimetru.



**DATE DESPRE IMOBILUL NR. 13736**

Oficiul de Cadastru și Publicitate Imobiliară MUREȘ  
Biroul de Cadastru și Publicitate Imobiliară Târgu Mureș

**A. Partea I. Descrierea imobilului**

TEREN Intravilan

Adresa: Loc. Corunca, Str Ingusta, Nr. 4, Jud. Mureș

Nr. Crt	Nr cadastral Nr. topografic	Suprafața* (mp)	Observații / Referințe
A1	55613	800	Sector cadastral:2 Teren neimprejmuit;

**B. Partea II. Proprietari și acte**

Inscrieri privitoare la dreptul de proprietate și alte drepturi reale		Referințe
<b>13426 / 17/02/2021</b>		
Act Notarial nr. 688, din 30/06/2020 emis de NP Boerescu Andreea;		
B1	Intabulare, drept de PROPRIETATE, dobandit prin Conventie, cota actuala 1400/2000, cota initiala 1400/2000 1) <b>IGNAT KATALIN</b>	A1
B2	Intabulare, drept de PROPRIETATE, dobandit prin Conventie, cota actuala 600/2000, cota initiala 600/2000 1) <b>ZOLYOMI KRISZTINA-KATALIN</b>	A1

**C. Partea III. SARCINI .**

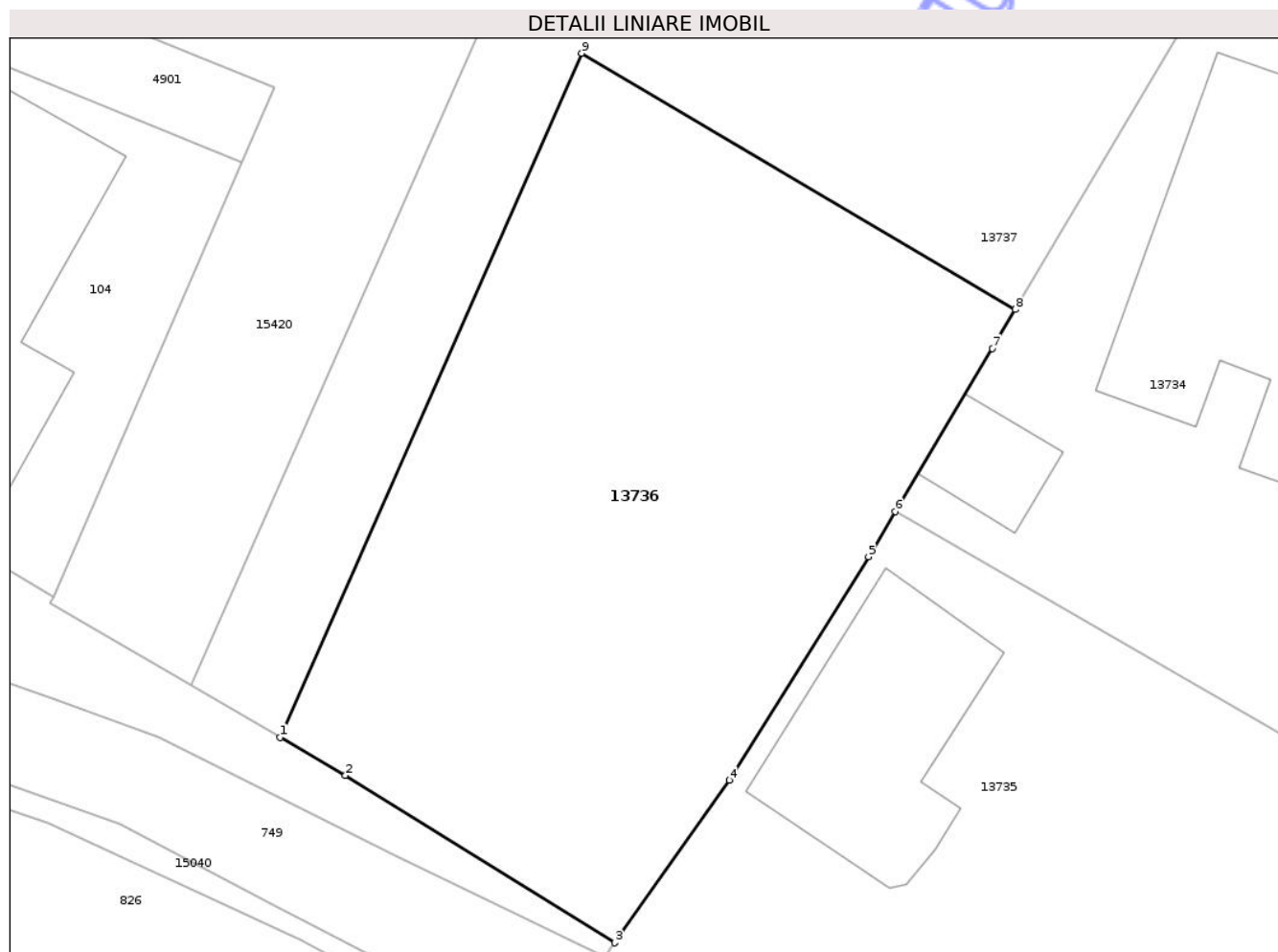
Inscrieri privind dezmembramintele dreptului de proprietate, drepturi reale de garanție și sarcini	Referințe
NU SUNT	

## Anexa Nr. 1 La Partea I

## Teren

Nr cadastral	Suprafața (mp)*	Observații / Referințe
55613	800	

\* Suprafața este determinată în planul de proiecție Stereo 70.



## Date referitoare la teren

Crt	Categorie folosință	Intravilan	Suprafața (mp)	Tarla	Parcelă	Nr. topo	Observații / Referințe
1	arabil	DA	800	-	-	-	

## Lungime Segmente

1) Valorile lungimilor segmentelor sunt obținute din proiecție în plan.

Punct început	X / Y	Punct sfârșit	X / Y	Lungime segment (** (m)
1	470.835,862 558.187,303	2	470.839,041 558.185,454	3.678
2	470.839,041 558.185,454	3	470.852,149 558.177,315	15.429
3	470.852,149 558.177,315	4	470.857,709 558.185,218	9.663
4	470.857,709 558.185,218	5	470.864,487 558.196,09	12.812
5	470.864,487 558.196,09	6	470.865,793 558.198,288	2.557

Punct început	X / Y	Punct sfârșit	X / Y	Lungime segment (** (m)
6	470.865,793 558.198,288	7	470.870,505 558.206,216	9.223
7	470.870,505 558.206,216	8	470.871,629 558.208,112	2.204
8	470.871,629 558.208,112	9	470.850,545 558.220,571	24.49
9	470.850,545 558.220,571	1	470.835,862 558.187,303	36.364

\*\* Lungimile segmentelor sunt determinate în planul de proiecție Stereo 70 și sunt rotunjite la 1 milimetru.

\*\*\* Distanța dintre puncte este formată din segmente cumulate ce sunt mai mici decât valoarea 1 milimetru.

Neutilizabil în Circuitul Civil



**DATE DESPRE IMOBILUL NR. 13749**

Oficiul de Cadastru și Publicitate Imobiliară MUREȘ  
Biroul de Cadastru și Publicitate Imobiliară Târgu Mureș

**A. Partea I. Descrierea imobilului**

TEREN Intravilan

Adresa: Loc. Bozeni, Jud. Mureș

Nr. Crt	Nr cadastral Nr. topografic	Suprafața* (mp)	Observații / Referințe
A1	55548	1.564	Sector cadastral:15 Teren neimprejmuit;

**B. Partea II. Proprietari și acte**

Inscrieri privitoare la dreptul de proprietate și alte drepturi reale	Referințe
<b>24174 / 19/03/2021</b>	
Act Notarial nr. 495, din 19/03/2021 emis de NP Baculea Andrei Paul;	
B1	A1
Intabulare, drept de PROPRIETATE, dobandit prin Conventie, cota actuala 1/1, cota initiala 1/1	
1) FERENCZ CSONGOR, cas. cu	
2) ELEKES ELLA-MARIA, (bun comun)	

**C. Partea III. SARCINI .**

Inscrieri privind dezmembramintele dreptului de proprietate, drepturi reale de garanție și sarcini	Referințe
NU SUNT	

## Anexa Nr. 1 La Partea I

## Teren

Nr cadastral	Suprafața (mp)*	Observații / Referințe
55548	1.564	

\* Suprafața este determinată în planul de proiecție Stereo 70.

## DETALII LINIARE IMOBIL



## Date referitoare la teren

Crt	Categorie folosință	Intra vilan	Suprafața (mp)	Tarla	Parcelă	Nr. topo	Observații / Referințe
1	arabil	DA	1.564	51	47	-	

## Lungime Segmente

1) Valorile lungimilor segmentelor sunt obținute din proiecție în plan.

Punct început	X / Y	Punct sfârșit	X / Y	Lungime segment (** (m)
1	475.356,933 558.956,168	2	475.346,816 558.935,951	22.607
2	475.346,816 558.935,951	3	475.374,272 558.921,336	31.104
3	475.374,272 558.921,336	4	475.373,34 558.919,34	2.203
4	475.373,34 558.919,34	5	475.375,761 558.918,164	2.692
5	475.375,761 558.918,164	6	475.396,507 558.906,564	23.769

Punct început	X / Y	Punct sfârșit	X / Y	Lungime segment (** (m)
6	475.396,507 558.906,564	7	475.400,663 558.904,24	4.762
7	475.400,663 558.904,24	8	475.401,526 558.903,758	0.988
8	475.401,526 558.903,758	9	475.413,663 558.927,928	27.046
9	475.413,663 558.927,928	1	475.356,933 558.956,168	63.37

\*\* Lungimile segmentelor sunt determinate în planul de proiecție Stereo 70 și sunt rotunjite la 1 milimetru.

\*\*\* Distanța dintre puncte este formată din segmente cumulate ce sunt mai mici decât valoarea 1 milimetru.

Neutilizabil în Circuitul Civil



**DATE DESPRE IMOBILUL NR. 13754**

Oficiul de Cadastru și Publicitate Imobiliară MUREȘ  
Biroul de Cadastru și Publicitate Imobiliară Târgu Mureș

**A. Partea I. Descrierea imobilului**

TEREN Intravilan

Adresa: Loc. Corunca, Str Bisericii, Nr. 20, Jud. Mureș

Nr. Crt	Nr cadastral Nr. topografic	Suprafața* (mp)	Observații / Referințe
A1		404	Sector cadastral:2 Teren împrejmuit;

**Construcții**

Crt	Nr cadastral Nr. topografic	Adresa	Observații / Referințe
A1.1	0	Loc. Corunca, Str Bisericii, Nr. 20, Jud. Mureș	Nr. niveluri:1; S. construita la sol:84 mp;
A1.2	0	Loc. Corunca, Str Bisericii, Nr. 20, Jud. Mureș	Nr. niveluri:1; S. construita la sol:16 mp;

**B. Partea II. Proprietari și acte**

Inscrieri privitoare la dreptul de proprietate și alte drepturi reale		Referințe
/		
Act Administrativ nr. 5765, din 21/06/2023 emis de COMUNA CORUNCA;		
B1	Inscrierea posesiei, drept de PROPRIETATE, dobandit prin Lege, cota actuala 1/1, cota initiala 1/1 1) PETRAS TIBERIU	A1
B2	Intabulare, drept de PROPRIETATE, dobandit prin Lege, cota actuala 1/1, cota initiala 1/1 1) PETRAS TIBERIU	A1.1, A1.2

**C. Partea III. SARCINI .**

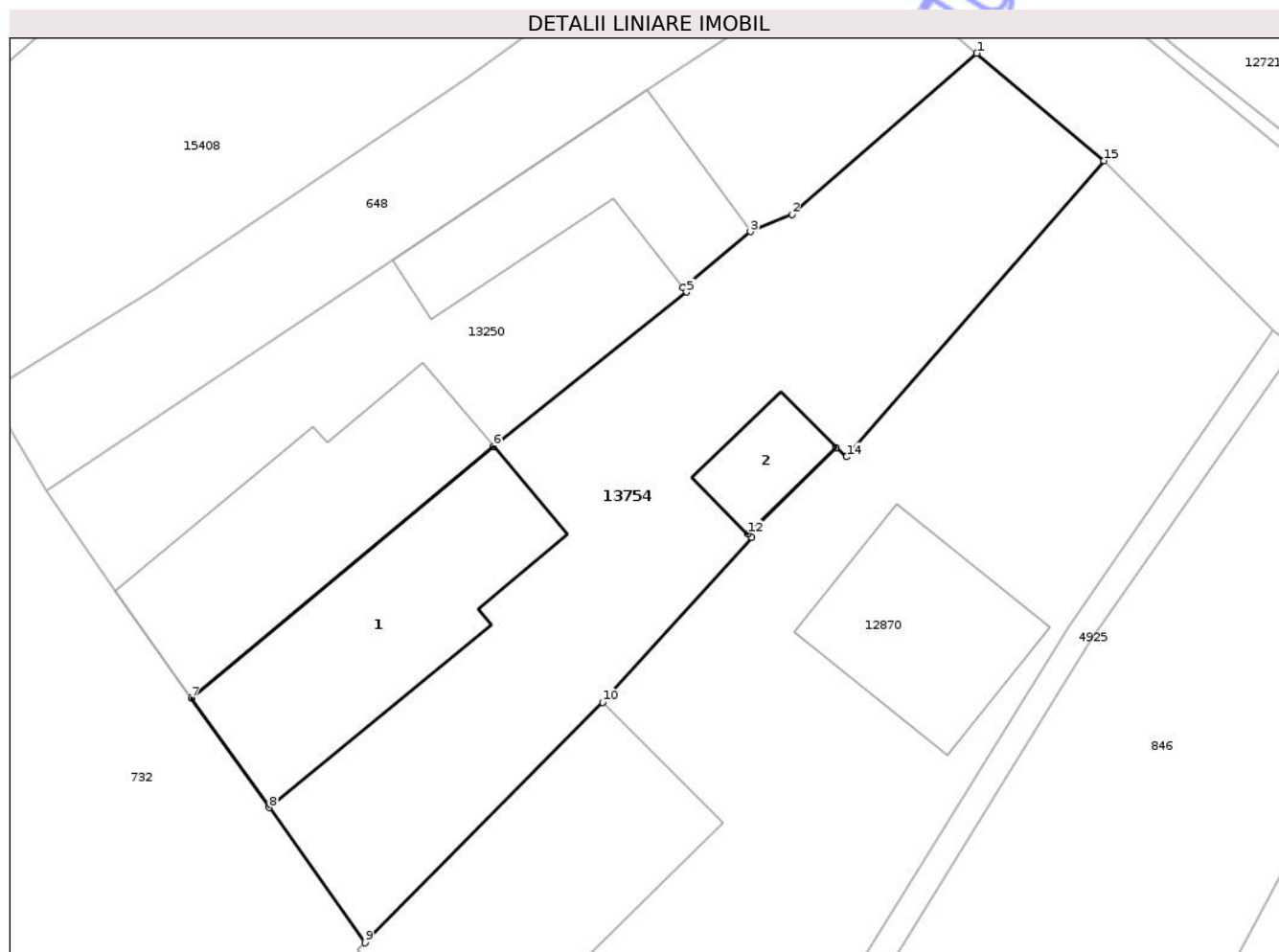
Inscrieri privind dezmembramintele dreptului de proprietate, drepturi reale de garanție și sarcini	Referințe
NU SUNT	

## Anexa Nr. 1 La Partea I

## Teren

Nr cadastral	Suprafața (mp)*	Observații / Referințe
	404	

\* Suprafața este determinată în planul de proiecție Stereo 70.



## Date referitoare la teren

Crt	Categorie folosință	Intra vilan	Suprafața (mp)	Tarla	Parcelă	Nr. topo	Observații / Referințe
1	curți constructii	DA	404	-	-	-	

## Date referitoare la construcții

Crt	Număr	Destinație construcție	Supraf. (mp)	Situație juridică	Observații / Referințe
A1.1	0	construcții de locuințe	84	Cu acte	Nr. niveluri:1; S. construita la sol:84 mp;
A1.2	0	construcții anexa	16	Cu acte	Nr. niveluri:1; S. construita la sol:16 mp;

## Lungime Segmente

1) Valorile lungimilor segmentelor sunt obținute din proiecție în plan.

Punct început	X / Y	Punct sfârșit	X / Y	Lungime segment (** (m)
1	470.625,387 558.166,531	2	470.617,92 558.160,022	9.906
2	470.617,92 558.160,022	3	470.616,244 558.159,325	1.815
3	470.616,244 558.159,325	4	470.613,523 558.157,061	3.54

Punct început	X / Y	Punct sfârșit	X / Y	Lungime segment (** (m)
4	470.613,523 558.157,061	5	470.613,659 558.156,888	0.22
5	470.613,659 558.156,888	6	470.605,863 558.150,669	9.973
6	470.605,863 558.150,669	7	470.593,657 558.140,507	15.882
7	470.593,657 558.140,507	8	470.596,799 558.136,077	5.431
8	470.596,799 558.136,077	9	470.600,668 558.130,622	6.688
9	470.600,668 558.130,622	10	470.610,272 558.140,322	13.65
10	470.610,272 558.140,322	11	470.616,306 558.146,975	8.982
11	470.616,306 558.146,975	12	470.616,144 558.147,13	0.224
12	470.616,144 558.147,13	13	470.619,699 558.150,601	4.968
13	470.619,699 558.150,601	14	470.620,125 558.150,236	0.561
14	470.620,125 558.150,236	15	470.630,53 558.162,196	15.853
15	470.630,53 558.162,196	1	470.625,387 558.166,531	6.726

\*\* Lungimile segmentelor sunt determinate în planul de proiecție Stereo 70 și sunt rotunjite la 1 milimetru.

\*\*\* Distanța dintre puncte este formată din segmente cumulate ce sunt mai mici decât valoarea 1 milimetru.



**DATE DESPRE IMOBILUL NR. 13826**

Oficiul de Cadastru și Publicitate Imobiliară MUREȘ  
Biroul de Cadastru și Publicitate Imobiliară Târgu Mureș

**A. Partea I. Descrierea imobilului**

TEREN Intravilan

Adresa: Loc. Corunca, Str Noua, Nr. 67, Jud. Mureș

Nr. Crt	Nr cadastral Nr. topografic	Suprafața* (mp)	Observații / Referințe
A1		703	Sector cadastral:4 Teren neimprejmuit;

**Construcții**

Crt	Nr cadastral Nr. topografic	Adresa	Observații / Referințe
A1.1	0	Loc. Corunca, Str Noua, Nr. 67, Jud. Mureș	Nr. niveluri:1; S. construita la sol:58 mp;

**B. Partea II. Proprietari și acte**

Inscrieri privitoare la dreptul de proprietate și alte drepturi reale		Referințe
/		
Act Administrativ nr. 5765, din 21/06/2023 emis de COMUNA CORUNCA;		
B1	Inscrierea posesiei, drept de PROPRIETATE, dobandit prin Lege, cota actuala 1/1, cota initiala 1/1 1) MIGA CAROL	A1
B2	Intabulare, drept de PROPRIETATE, dobandit prin Lege, cota actuala 1/1, cota initiala 1/1 1) MIGA CAROL	A1.1

**C. Partea III. SARCINI .**

Inscrieri privind dezmembramintele dreptului de proprietate, drepturi reale de garanție și sarcini	Referințe
NU SUNT	

## Anexa Nr. 1 La Partea I

## Teren

Nr cadastral	Suprafața (mp)*	Observații / Referințe
	703	

\* Suprafața este determinată în planul de proiecție Stereo 70.



## Date referitoare la teren

Crt	Categorie folosință	Intravilan	Suprafața (mp)	Tarla	Parcelă	Nr. topo	Observații / Referințe
1	curți constructii	DA	260	-	-	-	
2	arabil	DA	443	-	-	-	

## Date referitoare la construcții

Crt	Număr	Destinație construcție	Supraf. (mp)	Situație juridică	Observații / Referințe
A1.1	0	construcții de locuințe	58	Cu acte	Nr. niveluri:1; S. construita la sol:58 mp;

## Lungime Segmente

1) Valorile lungimilor segmentelor sunt obținute din proiecție în plan.

Punct început	X / Y	Punct sfârșit	X / Y	Lungime segment (** (m)
1	471.058,696 557.723,761	2	471.063,878 557.770,784	47.308
2	471.063,878 557.770,784	3	471.054,07 557.770,767	9.808
3	471.054,07 557.770,767	4	471.049,334 557.723,307	47.696

Punct început	X / Y	Punct sfârșit	X / Y	Lungime segment (** (m)
4	471.049,334 557.723,307	5	471.046,67 557.696,072	27.365
5	471.046,67 557.696,072	6	471.055,06 557.694,678	8.505
6	471.055,06 557.694,678	1	471.058,696 557.723,761	29.309

\*\* Lungimile segmentelor sunt determinate în planul de proiecție Stereo 70 și sunt rotunjite la 1 milimetru.

\*\*\* Distanța dintre puncte este formată din segmente cumulate ce sunt mai mici decât valoarea 1 milimetru.

Neutilizabil în Circuitul Civil



**DATE DESPRE IMOBILUL NR. 13835**

Oficiul de Cadastru și Publicitate Imobiliară MUREȘ  
Biroul de Cadastru și Publicitate Imobiliară Târgu Mureș

**A. Partea I. Descrierea imobilului**

TEREN Intravilan

Adresa: Loc. Corunca, Str Pasunii, Nr. 7, Jud. Mureș

Nr. Crt	Nr cadastral Nr. topografic	Suprafața* (mp)	Observații / Referințe
A1		183	Sector cadastral:4 Teren neimprejmuit;

**Construcții**

Crt	Nr cadastral Nr. topografic	Adresa	Observații / Referințe
A1.1	0	Loc. Corunca, Str Pasunii, Nr. 7, Jud. Mureș	Nr. niveluri:1; S. construita la sol:48 mp;

**B. Partea II. Proprietari și acte**

Inscrieri privitoare la dreptul de proprietate și alte drepturi reale		Referințe
/		
Act Administrativ nr. 5765, din 21/06/2023 emis de COMUNA CORUNCA;		
B1	Inscrierea posesiei, drept de PROPRIETATE, dobandit prin Lege, cota actuala 1/1, cota initiala 1/1 1) KIS MARIA	A1
B2	Intabulare, drept de PROPRIETATE, dobandit prin Lege, cota actuala 1/1, cota initiala 1/1 1) KIS MARIA	A1.1

**C. Partea III. SARCINI .**

Inscrieri privind dezmembramintele dreptului de proprietate, drepturi reale de garanție și sarcini	Referințe
NU SUNT	

## Anexa Nr. 1 La Partea I

## Teren

Nr cadastral	Suprafața (mp)*	Observații / Referințe
	183	

\* Suprafața este determinată în planul de proiecție Stereo 70.

## DETALII LINIARE IMOBIL



## Date referitoare la teren

Crt	Categorie folosință	Intra vilan	Suprafața (mp)	Tarla	Parcelă	Nr. topo	Observații / Referințe
1	curți constructii	DA	183	-	-	-	

## Date referitoare la construcții

Crt	Număr	Destinație construcție	Supraf. (mp)	Situație juridică	Observații / Referințe
A1.1	0	construcții de locuințe	48	Cu acte	Nr. niveluri:1; S. construita la sol:48 mp;

## Lungime Segmente

1) Valorile lungimilor segmentelor sunt obținute din proiecție în plan.

Punct început	X / Y	Punct sfârșit	X / Y	Lungime segment (** (m)
1	471.493,883 557.645,684	2	471.493,82 557.632,721	12.963
2	471.493,82 557.632,721	3	471.490,215 557.632,607	3.607
3	471.490,215 557.632,607	4	471.489,957 557.623,968	8.643
4	471.489,957 557.623,968	5	471.495,126 557.622,926	5.273

Punct început	X / Y	Punct sfârșit	X / Y	Lungime segment (** (m)
5	471.495,126 557.622,926	6	471.500,017 557.623,062	4.893
6	471.500,017 557.623,062	7	471.500,614 557.623,079	0.597
7	471.500,614 557.623,079	8	471.500,001 557.646,516	23.445
8	471.500,001 557.646,516	1	471.493,883 557.645,684	6.174

\*\* Lungimile segmentelor sunt determinate în planul de proiecție Stereo 70 și sunt rotunjite la 1 milimetru.

\*\*\* Distanța dintre puncte este formată din segmente cumulate ce sunt mai mici decât valoarea 1 milimetru.

Neutilizabil în Circuitul Civil



**DATE DESPRE IMOBILUL NR. 13694**

Oficiul de Cadastru și Publicitate Imobiliară MUREȘ  
Biroul de Cadastru și Publicitate Imobiliară Târgu Mureș

**A. Partea I. Descrierea imobilului**

TEREN Intravilan

Adresa: Loc. Corunca, Str Ciresului, Nr. 6, Jud. Mureș

Nr. Crt	Nr cadastral Nr. topografic	Suprafața* (mp)	Observații / Referințe
A1	55684	593	Sector cadastral:5 Teren împrejmuit;

**B. Partea II. Proprietari și acte**

Inscrieri privitoare la dreptul de proprietate și alte drepturi reale		Referințe
<b>41856 / 19/05/2021</b>		
Act Notarial nr. - act de dezmembrare nr. 1945, din 10/09/2007 emis de NP. Delia Ciocca;		
B1	Servitute de trecere asupra parcelei cu nr. cad (1382) din C.F 3471/N/Corunca;	A1
B2	Servitute de trecere asupra parcelei cu nr. cad (1383) din C.F 3472/N/Corunca;	A1
Act Notarial nr. - act de dezmembrare nr. 1989, din 13/09/2007 emis de NP. Delia Ciocca;		
B3	Servitute de trecere asupra parcelei cu nr. cad (271/1) din C.F 2850/N/Corunca;	A1
<b>23830 / 20/03/2023</b>		
Act Notarial nr. 184, din 17/03/2023 emis de NP Chirila Ana Maria;		
B4	Intabulare, drept de PROPRIETATE, dobandit prin Conventie, cota actuala 1/1, cota initiala 1/1 1) BRUSTUR MARIUS-VASILE, cas. cu 2) BRUSTUR TEODORA-CRISTINA, (bun comun)	A1

**C. Partea III. SARCINI .**

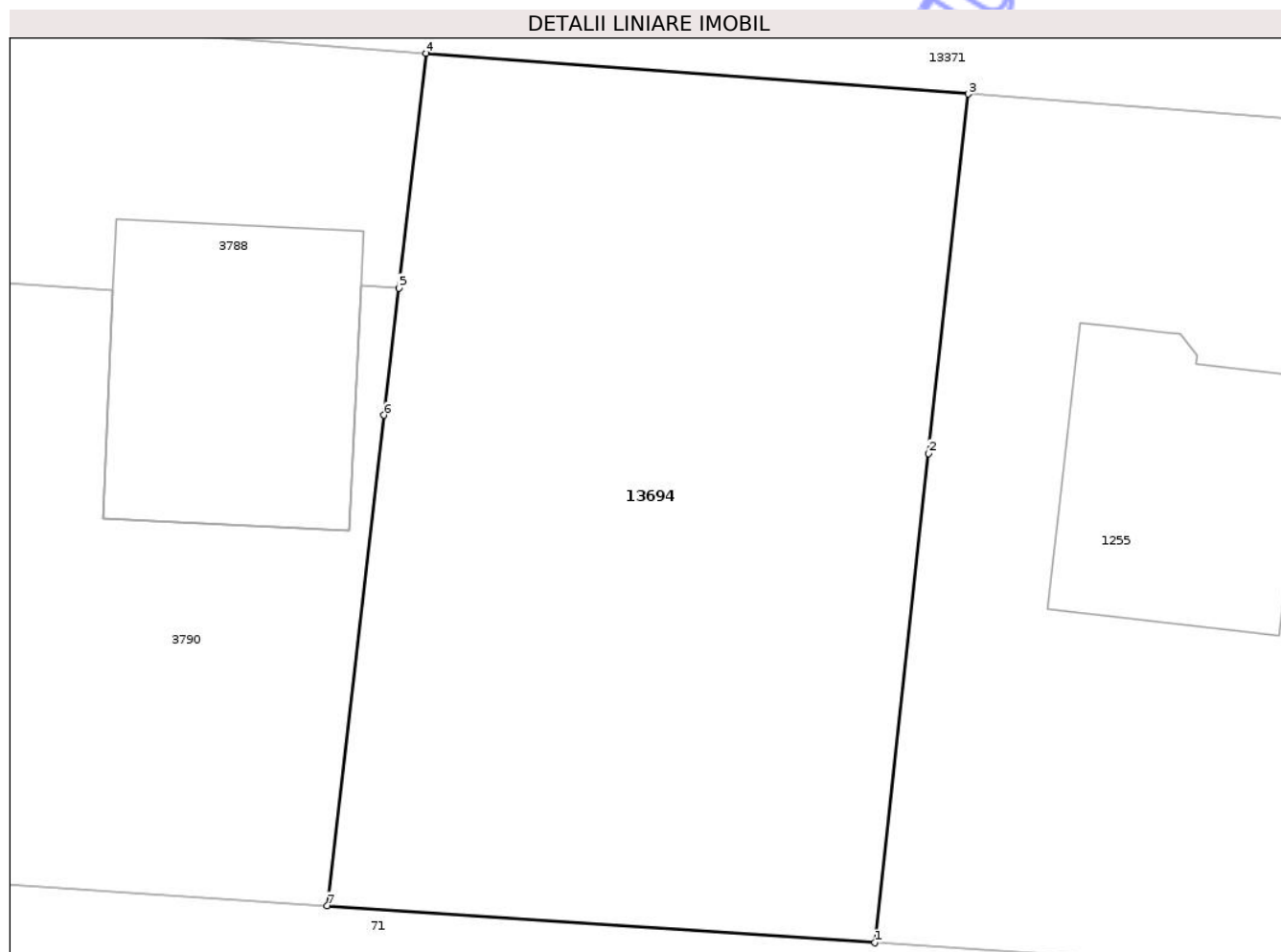
Inscrieri privind dezmembramintele dreptului de proprietate, drepturi reale de garanție și sarcini	Referințe
NU SUNT	

## Anexa Nr. 1 La Partea I

## Teren

Nr cadastral	Suprafața (mp)*	Observații / Referințe
55684	593	

\* Suprafața este determinată în planul de proiecție Stereo 70.



## Date referitoare la teren

Crt	Categorie folosință	Intra vilan	Suprafața (mp)	Tarla	Parcelă	Nr. topo	Observații / Referințe
1	arabil	DA	593	-	-	-	

## Lungime Segmente

1) Valorile lungimilor segmentelor sunt obținute din proiecție în plan.

Punct început	X / Y	Punct sfârșit	X / Y	Lungime segment (** (m)
1	470.537,493 557.590,725	2	470.539,414 557.608,147	17.528
2	470.539,414 557.608,147	3	470.540,826 557.620,956	12.887
3	470.540,826 557.620,956	4	470.521,506 557.622,408	19.374
4	470.521,506 557.622,408	5	470.520,535 557.614,044	8.42
5	470.520,535 557.614,044	6	470.520,009 557.609,515	4.559

Punct început	X / Y	Punct sfârșit	X / Y	Lungime segment (** (m)
6	470.520,009 557.609,515	7	470.517,981 557.592,046	17.586
7	470.517,981 557.592,046	1	470.537,493 557.590,725	19.557

\*\* Lungimile segmentelor sunt determinate în planul de proiecție Stereo 70 și sunt rotunjite la 1 milimetru.

\*\*\* Distanța dintre puncte este formată din segmente cumulate ce sunt mai mici decât valoarea 1 milimetru.

Neutilizabil în Circuitul Civil



**DATE DESPRE IMOBILUL NR. 13695**

Oficiul de Cadastru și Publicitate Imobiliară MUREȘ  
Biroul de Cadastru și Publicitate Imobiliară Târgu Mureș

**A. Partea I. Descrierea imobilului**

TEREN Intravilan

Adresa: Loc. Bozeni, Jud. Mureș

Nr. Crt	Nr cadastral Nr. topografic	Suprafața* (mp)	Observații / Referințe
A1	55683	2.100	Sector cadastral:14 Teren neimprejmuit;

**B. Partea II. Proprietari și acte**

Inscrieri privitoare la dreptul de proprietate și alte drepturi reale	Referințe
<b>58706 / 15/07/2021</b>	
Act Notarial nr. 715, din 14/07/2021 emis de NP CIOCEA DELIA SIMONA;	
B1	A1
Intabulare, drept de PROPRIETATE, dobandit prin Conventie, cota actuala 1/1, cota initiala 1/1	
1) TOTH ATTILA, cas. cu	
2) TOTH ANNA-NOEMI, (bun comun)	

**C. Partea III. SARCINI .**

Inscrieri privind dezmembramintele dreptului de proprietate, drepturi reale de garanție și sarcini	Referințe
NU SUNT	

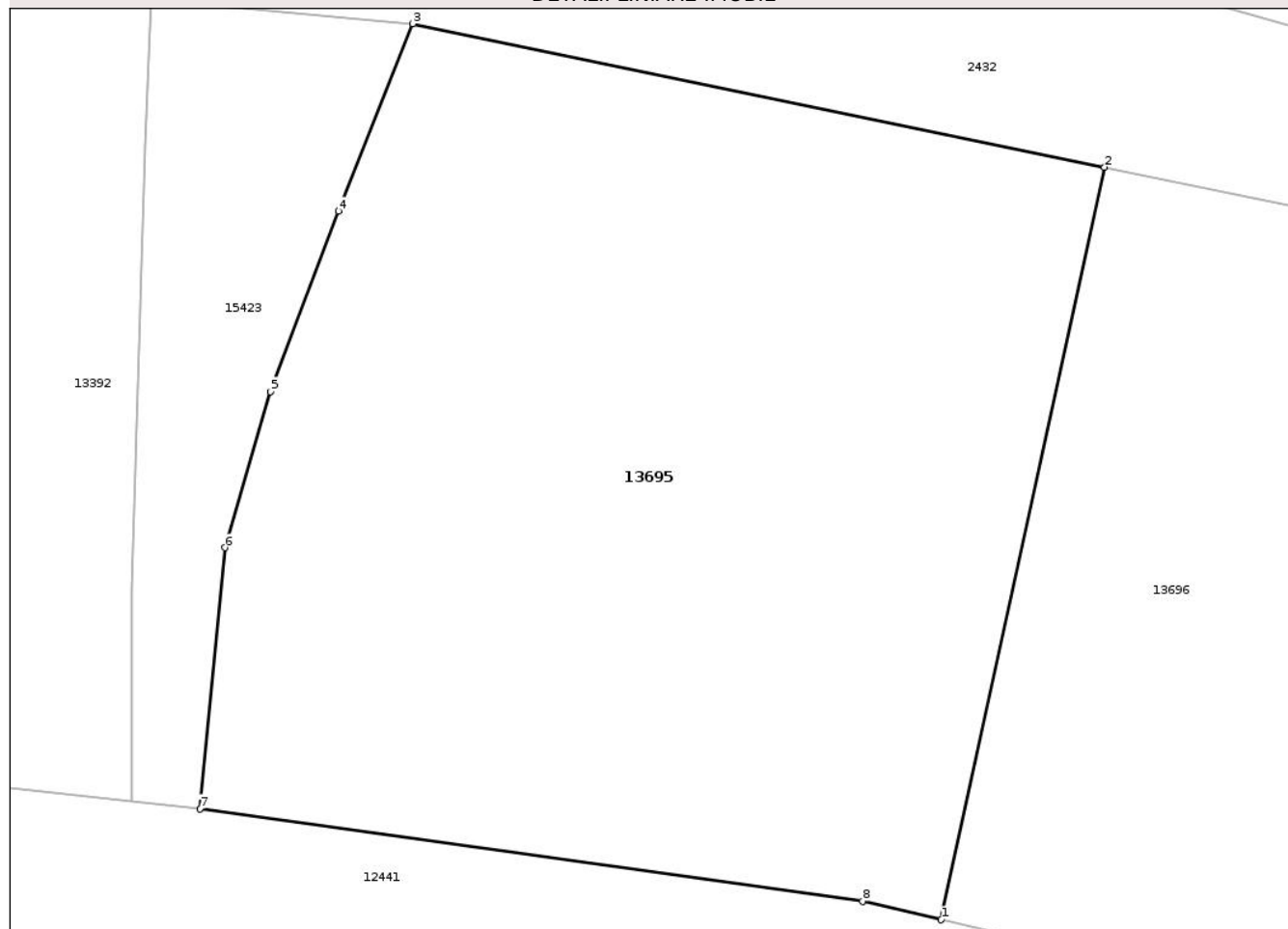
## Anexa Nr. 1 La Partea I

## Teren

Nr cadastral	Suprafața (mp)*	Observații / Referințe
55683	2.100	

\* Suprafața este determinată în planul de proiecție Stereo 70.

## DETALII LINIARE IMOBIL



## Date referitoare la teren

Crt	Categorie folosință	Intra vilan	Suprafața (mp)	Tarla	Parcelă	Nr. topo	Observații / Referințe
1	arabil	DA	2.100	29	1024/38	-	

## Lungime Segmente

1) Valorile lungimilor segmentelor sunt obținute din proiecție în plan.

Punct început	X / Y	Punct sfârșit	X / Y	Lungime segment (** (m)
1	473.877,246 559.422,731	2	473.886,967 559.467,476	45.789
2	473.886,967 559.467,476	3	473.845,799 559.476,006	42.042
3	473.845,799 559.476,006	4	473.841,368 559.464,865	11.99
4	473.841,368 559.464,865	5	473.837,317 559.454,137	11.467
5	473.837,317 559.454,137	6	473.834,631 559.444,849	9.669

Punct început	X / Y	Punct sfârșit	X / Y	Lungime segment (** (m)
6	473.834,631 559.444,849	7	473.833,126 559.429,333	15.589
7	473.833,126 559.429,333	8	473.872,557 559.423,821	39.814
8	473.872,557 559.423,821	1	473.877,246 559.422,731	4.814

\*\* Lungimile segmentelor sunt determinate în planul de proiecție Stereo 70 și sunt rotunjite la 1 milimetru.

\*\*\* Distanța dintre puncte este formată din segmente cumulate ce sunt mai mici decât valoarea 1 milimetru.

Neutilizabil în Circuitul Civil



**DATE DESPRE IMOBILUL NR. 13699**

Oficiul de Cadastru și Publicitate Imobiliară MUREȘ  
Biroul de Cadastru și Publicitate Imobiliară Târgu Mureș

**A. Partea I. Descrierea imobilului**

TEREN Extravilan

Adresa: Jud. Mureș

Nr. Crt	Nr cadastral Nr. topografic	Suprafața* (mp)	Observații / Referințe
A1	55677	2.200	Sector cadastral:19 Teren neimprejmuit;

**B. Partea II. Proprietari și acte**

Inscrieri privitoare la dreptul de proprietate și alte drepturi reale	Referințe
<b>13128 / 15/02/2022</b>	
Act Notarial nr. 329, din 15/02/2022 emis de N.P. Danci Baziotis Petru Pavel (CONTRACT VANZARE);	
B1	A1
Intabulare, drept de PROPRIETATE, dobandit prin Conventie, cota actuala 1/1, cota initiala 1/1	
1) MATEI CRISTIAN-ILIE, cas.cu	
2) MATEI ELEONORA-BEATA, (bun comun)	

**C. Partea III. SARCINI .**

Inscrieri privind dezmembramintele dreptului de proprietate, drepturi reale de garanție și sarcini	Referințe
NU SUNT	

## Anexa Nr. 1 La Partea I

## Teren

Nr cadastral	Suprafața (mp)*	Observații / Referințe
55677	2.200	

\* Suprafața este determinată în planul de proiecție Stereo 70.



## Date referitoare la teren

Crt	Categorie folosință	Intra vilan	Suprafața (mp)	Tarla	Parcelă	Nr. topo	Observații / Referințe
1	faneata	NU	2.200	46	1144/2	-	

## Lungime Segmente

1) Valorile lungimilor segmentelor sunt obținute din proiecție în plan.

Punct început	X / Y	Punct sfârșit	X / Y	Lungime segment (** (m)
1	474.305,423 557.824,175	2	474.284,026 557.823,644	21.404
2	474.284,026 557.823,644	3	474.285,478 557.762,627	61.034
3	474.285,478 557.762,627	4	474.290,632 557.762,627	5.154
4	474.290,632 557.762,627	5	474.291,832 557.762,627	1.2
5	474.291,832 557.762,627	6	474.291,832 557.761,427	1.2

Punct început	X / Y	Punct sfârșit	X / Y	Lungime segment (** (m)
6	474.291,832 557.761,427	7	474.290,632 557.761,427	1.2
7	474.290,632 557.761,427	8	474.290,632 557.762,624	1.197
8	474.290,632 557.762,624	9	474.285,478 557.762,624	5.154
9	474.285,478 557.762,624	10	474.286,617 557.714,711	47.927
10	474.286,617 557.714,711	11	474.300,254 557.723,029	15.974
11	474.300,254 557.723,029	12	474.307,731 557.727,141	8.533
12	474.307,731 557.727,141	1	474.305,423 557.824,175	97.061

\*\* Lungimile segmentelor sunt determinate în planul de proiecție Stereo 70 și sunt rotunjite la 1 milimetru.

\*\*\* Distanța dintre puncte este formată din segmente cumulate ce sunt mai mici decât valoarea 1 milimetru.

Neutilizabil în Circuitul Civil



**DATE DESPRE IMOBILUL NR. 13707**

Oficiul de Cadastru și Publicitate Imobiliară MUREȘ  
Biroul de Cadastru și Publicitate Imobiliară Târgu Mureș

**A. Partea I. Descrierea imobilului**

TEREN Intravilan

Adresa: Loc. Bozeni, Jud. Mureș

Nr. Crt	Nr cadastral Nr. topografic	Suprafața* (mp)	Observații / Referințe
A1	55666	2.000	Sector cadastral:13 Teren neimprejmuit;

**B. Partea II. Proprietari și acte**

Inscrieri privitoare la dreptul de proprietate și alte drepturi reale	Referințe
<b>83039 / 06/10/2021</b>	
Act Notarial nr. 110, din 05/10/2021 emis de NP MOLDOVAN-PETRUT LUMINITA;	
B1	A1
Intabulare, drept de PROPRIETATE, dobandit prin Succesiune, cota actuala 2/16, cota initiala 2/16	
1) KISS ILEANA, (bun propriu)	
<b>100446 / 25/11/2021</b>	
Act Notarial nr. 1631, din 25/11/2021 emis de NP MOLDOVAN-PETRUT LUMINITA (act notarial nr 35 din 08.12.2021, emis de NP MOLDOVAN-PETRUT LUMINITA);	
B2	A1
Intabulare, drept de PROPRIETATE, dobandit prin Conventie, cota actuala 42/48, cota initiala 42/48	
1) KISS ILEANA, (bun propriu)	

**C. Partea III. SARCINI .**

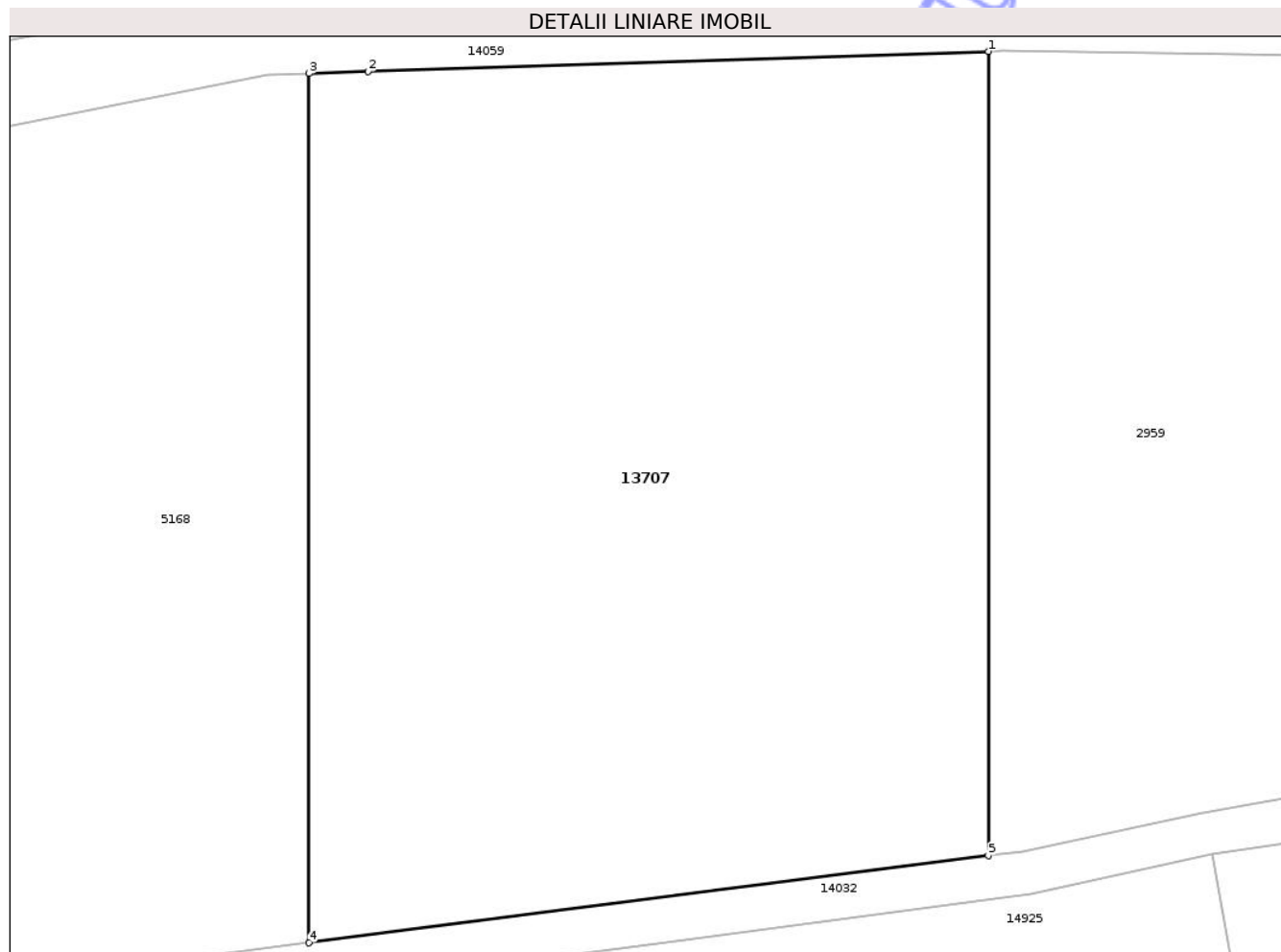
Inscrieri privind dezmembramintele dreptului de proprietate, drepturi reale de garanție și sarcini	Referințe
NU SUNT	

## Anexa Nr. 1 La Partea I

## Teren

Nr cadastral	Suprafața (mp)*	Observații / Referințe
55666	2.000	

\* Suprafața este determinată în planul de proiecție Stereo 70.



## Date referitoare la teren

Crt	Categorie folosință	Intra vilan	Suprafața (mp)	Tarla	Parcelă	Nr. topo	Observații / Referințe
1	faneata	DA	2.000	33	1087/1	-	

## Lungime Segmente

1) Valorile lungimilor segmentelor sunt obținute din proiecție în plan.

Punct început	X / Y	Punct sfârșit	X / Y	Lungime segment (** (m)
1	474.292,508 559.274,589	2	474.255,686 559.273,392	36.841
2	474.255,686 559.273,392	3	474.252,192 559.273,281	3.496
3	474.252,192 559.273,281	4	474.252,192 559.221,739	51.542
4	474.252,192 559.221,739	5	474.292,508 559.226,911	40.646
5	474.292,508 559.226,911	1	474.292,508 559.274,589	47.678

\*\* Lungimile segmentelor sunt determinate în planul de proiecție Stereo 70 și sunt rotunjite la 1 milimetru.

\*\*\* Distanța dintre puncte este formată din segmente cumulate ce sunt mai mici decât valoarea 1 milimetru.

Neutilizabil în Circuitul  
Civil





## DATE DESPRE IMOBILUL NR. 13713

Oficiul de Cadastru și Publicitate Imobiliară MUREȘ  
Biroul de Cadastru și Publicitate Imobiliară Târgu Mureș

## A. Partea I. Descrierea imobilului

TEREN Intravilan

Adresa: Loc. Corunca, Str Recoltei, Nr. 11, Jud. Mureș

Nr. Crt	Nr cadastral Nr. topografic	Suprafața* (mp)	Observații / Referințe
A1	55648	618	Sector cadastral:7 Teren neimprejmuit;

## Construcții

Crt	Nr cadastral Nr. topografic	Adresa	Observații / Referințe
A1.1	55648-C1	Loc. Corunca, Str Recoltei, Nr. 11, Jud. Mureș	Nr. niveluri:2; S. construita la sol:87 mp; S. construita desfasurata:163 mp; Casa de locuit P + M, edificata in anul 2019, compusa din: Parter: 1 antreu, 1 baie, 1 camera de zi, 1 bucatarie, 1 camera, 1 terasa si 1 casa scarii; Mansarda: 2 dormitoare, 1 dormitor matrimonial, 1 baie, 1 hol si 1 terasa. Constructia detine Certificat de Performanta Energetica.

## B. Partea II. Proprietari și acte

Inscrieri privitoare la dreptul de proprietate și alte drepturi reale		Referințe
<b>30538 / 09/04/2021</b>		
Act Notarial nr. 1517, din 13/07/2016 emis de NP Danci Baziotis Petru Pavel;		
B1	Se noteaza beneficiul dreptului de trecere asupra imobilului inscris in CFE 53654 Corunca	A1
B2	Se noteaza beneficiul dreptului de trecere asupra imobilului inscris in CFE 53654 Corunca	A1
Act Notarial nr. 182, din 29/01/2020 emis de NP Danci Baziotis Petru Pavel;		
B3	Intabulare, drept de PROPRIETATE, dobandit prin Conventie, cota actuala 518/618, cota initiala 518/618 1) LIRCA GELU-MIHAI, si sotia 2) LIRCA ANCA-ALEXANDRA, (bun comun)	A1
B4	Intabulare, drept de PROPRIETATE, dobandit prin Conventie, cota actuala 1/1, cota initiala 1/1 1) LIRCA GELU-MIHAI, si sotia 2) LIRCA ANCA-ALEXANDRA, (bun comun)	A1.1
Act Notarial nr. 183, din 29/01/2020 emis de NP Danci Baziotis Petru Pavel;		
B5	Se noteaza interdictiile de instrainare, inchiriere, dezmembrare, alipire, construire, demolare, restructurare si amenajare 1) BRD - Groupe Societe Generale SA,, CIF:361579, (asupra cotelor de sub B3 si B4)	A1, A1.1
Act Notarial nr. 1341, din 31/07/2020 emis de NP Danci Baziotis Petru Pavel;		
B6	Intabulare, drept de PROPRIETATE, dobandit prin Conventie, cota actuala 100/618, cota initiala 100/618 1) LIRCA GELU-MIHAI, si sotia 2) LIRCA ANCA-ALEXANDRA, (bun comun)	A1

## C. Partea III. SARCINI

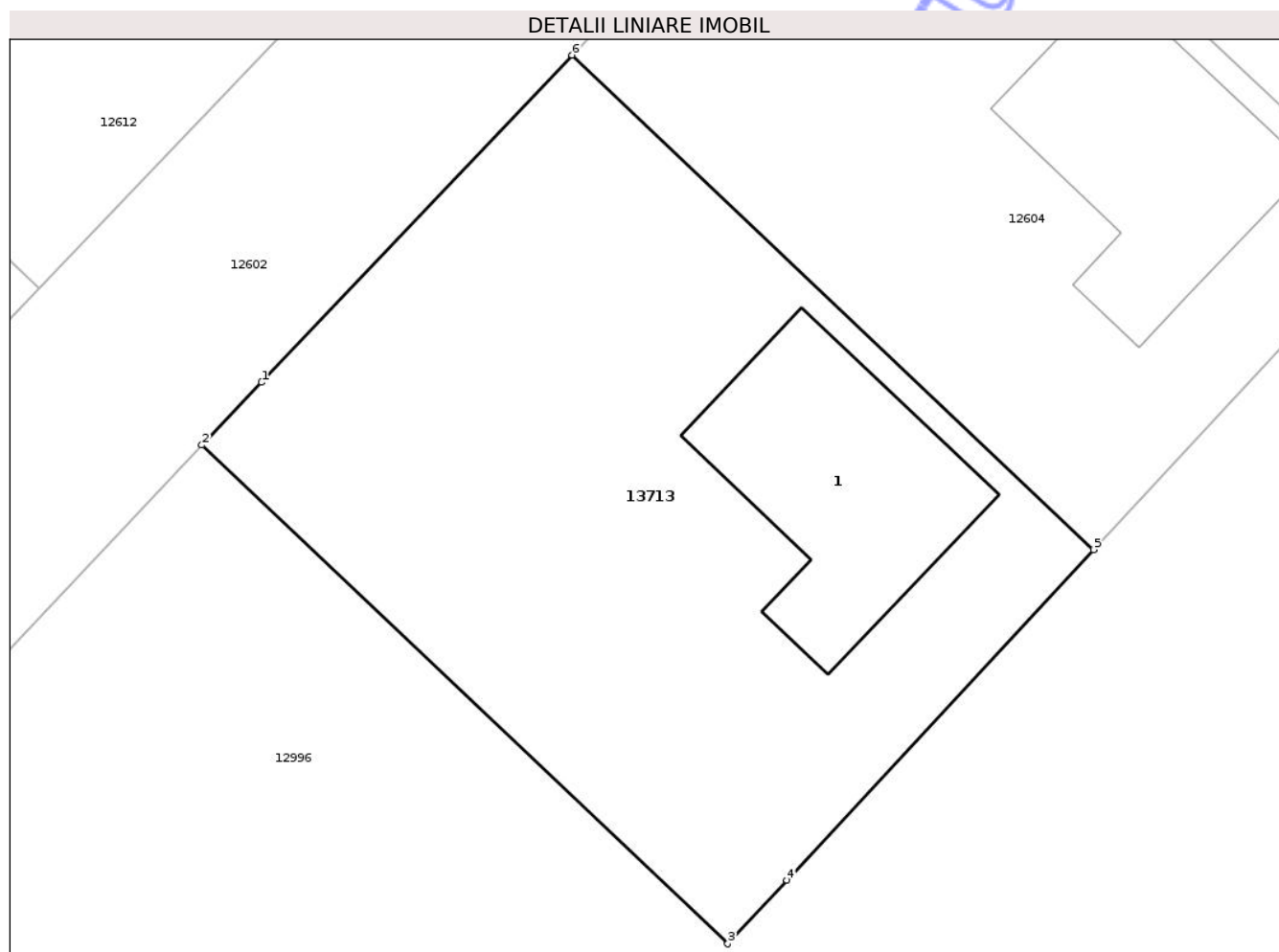
Inscrieri privind dezmembramintele dreptului de proprietate, drepturi reale de garanție și sarcini		Referințe
<b>30538 / 09/04/2021</b>		
Act Notarial nr. 183, din 29/01/2020 emis de NP Danci Baziotis Petru Pavel;		
C1	Intabulare, drept de IPOTECA, Valoare:268800 RON, si celelalte obligatii aferente creditului 1) BRD - Groupe Societe Generale SA,, CIF:361579, (asupra cotelor de sub B3 si B4)	A1, A1.1

## Anexa Nr. 1 La Partea I

## Teren

Nr cadastral	Suprafața (mp)*	Observații / Referințe
55648	618	

\* Suprafața este determinată în planul de proiecție Stereo 70.



## Date referitoare la teren

Crt	Categorie folosință	Intra vilan	Suprafața (mp)	Tarla	Parcelă	Nr. topo	Observații / Referințe
1	curti constructii	DA	618	-	-	-	

## Date referitoare la construcții

Crt	Număr	Destinație construcție	Supraf. (mp)	Situație juridică	Observații / Referințe
A1.1	55648-C1	construcții de locuinte	87	Cu acte	Nr. niveluri:2; S. construita la sol:87 mp; S. construita desfasurata:163 mp; Casa de locuit P + M, edificata in anul 2019, compusa din: Parter: 1 antreu, 1 baie, 1 camera de zi, 1 bucatarie, 1 camara, 1 terasa si 1 casa scarii; Mansarda: 2 dormitoare, 1 dormitor matrimonial, 1 baie, 1 hol si 1 terasa. Constructia detine Certificat de Performanta Energetica.

**Lungime Segmente**

1) Valorile lungimilor segmentelor sunt obținute din proiecție în plan.

Punct început	X / Y	Punct sfârșit	X / Y	Lungime segment (** (m)
1	470.814,286 556.293,163	2	470.811,908 556.290,656	3.455
2	470.811,908 556.290,656	3	470.832,898 556.270,75	28.928
3	470.832,898 556.270,75	4	470.835,25 556.273,287	3.46
4	470.835,25 556.273,287	5	470.847,487 556.286,489	18.001
5	470.847,487 556.286,489	6	470.826,675 556.306,227	28.683
6	470.826,675 556.306,227	1	470.814,286 556.293,163	18.004

\*\* Lungimile segmentelor sunt determinate în planul de proiecție Stereo 70 și sunt rotunjite la 1 milimetru.

\*\*\* Distanța dintre puncte este formată din segmente cumulate ce sunt mai mici decât valoarea 1 milimetru.

Neutilizabil în Circuitul Civil



**DATE DESPRE IMOBILUL NR. 13717**

Oficiul de Cadastru și Publicitate Imobiliară MUREȘ  
Biroul de Cadastru și Publicitate Imobiliară Târgu Mureș

**A. Partea I. Descrierea imobilului**

TEREN Intravilan

Adresa: Loc. Corunca, Str Banatului, Nr. 15, Jud. Mureș

Nr. Crt	Nr cadastral Nr. topografic	Suprafața* (mp)	Observații / Referințe
A1	55644	716	Sector cadastral:10 Teren neimprejmuit;

**B. Partea II. Proprietari și acte**

Inscrieri privitoare la dreptul de proprietate și alte drepturi reale	Referințe
<b>23616 / 18/03/2021</b>	
Act Notarial nr. 2094, din 10/12/2019 emis de NP Dobre Iuliana Felicia;	
B1	A1
Intabulare, drept de PROPRIETATE, dobandit prin Conventie, cota actuala 1/1, cota initiala 1/1	
1) TANCAU IOANA, cas. cu	
2) TANCAU BOGDAN, (bun comun)	

**C. Partea III. SARCINI .**

Inscrieri privind dezmembramintele dreptului de proprietate, drepturi reale de garanție și sarcini	Referințe
NU SUNT	

## Anexa Nr. 1 La Partea I

## Teren

Nr cadastral	Suprafața (mp)*	Observații / Referințe
55644	716	

\* Suprafața este determinată în planul de proiecție Stereo 70.



## Date referitoare la teren

Crt	Categorie folosință	Intra vilan	Suprafața (mp)	Tarla	Parcelă	Nr. topo	Observații / Referințe
1	arabil	DA	716	-	-	-	

## Lungime Segmente

1) Valorile lungimilor segmentelor sunt obținute din proiecție în plan.

Punct început	X / Y	Punct sfârșit	X / Y	Lungime segment (** (m)
1	472.207,025 556.745,832	2	472.205,936 556.742,068	3.918
3	472.205,716 556.741,307	4	472.203,908 556.735,163	6.404
5	472.202,139 556.728,992	6	472.201,624 556.726,797	2.255
7	472.197,911 556.714,153	8	472.196,481 556.709,084	5.267
9	472.194,27 556.700,93	10	472.195,21 556.700,72	0.963

Punct început	X / Y	Punct sfârșit	X / Y	Lungime segment (** (m)
2	472.205,936 556.742,068	3	472.205,716 556.741,307	0.792
4	472.203,908 556.735,163	5	472.202,139 556.728,992	6.42
6	472.201,624 556.726,797	7	472.197,911 556.714,153	13.178
8	472.196,481 556.709,084	9	472.194,27 556.700,93	8.448
10	472.195,21 556.700,72	11	472.201,19 556.699,58	6.088

Punct început	X / Y	Punct sfârșit	X / Y	Lungime segment (** (m)
11	472.201,19 556.699,58	12	472.209,21 556.698,58	8.082
13	472.209,291 556.698,568	14	472.209,51 556.699,276	0.741
15	472.210,277 556.701,748	16	472.211,274 556.705,081	3.479
17	472.213,84 556.713,619	18	472.215,317 556.719,235	5.807
19	472.216,563 556.723,467	20	472.218,685 556.730,729	7.566
21	472.220,376 556.736,522	22	472.221,657 556.741,208	4.858
23	472.222,13 556.743,052	1	472.207,025 556.745,832	15.359

Punct început	X / Y	Punct sfârșit	X / Y	Lungime segment (** (m)
12	472.209,21 556.698,58	13	472.209,291 556.698,568	0.082
14	472.209,51 556.699,276	15	472.210,277 556.701,748	2.588
16	472.211,274 556.705,081	17	472.213,84 556.713,619	8.915
18	472.215,317 556.719,235	19	472.216,563 556.723,467	4.412
20	472.218,685 556.730,729	21	472.220,376 556.736,522	6.035
22	472.221,657 556.741,208	23	472.222,13 556.743,052	1.904

\*\* Lungimile segmentelor sunt determinate în planul de proiecție Stereo 70 și sunt rotunjite la 1 milimetru.

\*\*\* Distanța dintre puncte este formată din segmente cumulate ce sunt mai mici decât valoarea 1 milimetru.

Neutilizabil în Civil



**DATE DESPRE IMOBILUL NR. 13725**

Oficiul de Cadastru și Publicitate Imobiliară MUREȘ  
Biroul de Cadastru și Publicitate Imobiliară Târgu Mureș

**A. Partea I. Descrierea imobilului**

TEREN Intravilan

Adresa: Loc. Corunca, Str Salcamilor, Nr. 17, Jud. Mureș

Nr. Crt	Nr cadastral Nr. topografic	Suprafața* (mp)	Observații / Referințe
A1	55631	256	Sector cadastral:2 Teren imprejmuit;

**Construcții**

Crt	Nr cadastral Nr. topografic	Adresa	Observații / Referințe
A1.1		Loc. Corunca, Str Salcamilor, Nr. 17, Jud. Mureș	Nr. niveluri:1; S. construita la sol:75 mp; S. construita desfasurata:75 mp; Casa de locuit construita in anul 1987, in regim de inaltime P, din caramida acoperita cu tigla, compusa din : 2 camere, 1 hol, 1 baie, 1 bucatarie, 1 camera.
A1.2		Loc. Corunca, Str Salcamilor, Nr. 17, Jud. Mureș	Nr. niveluri:1; S. construita la sol:23 mp; S. construita desfasurata:23 mp; Depozit pentru lemne construit in anul 1987, in regim de inaltime P, din placi de beton prefabricat acoperit cu tigla.

**B. Partea II. Proprietari și acte**

Inscrieri privitoare la dreptul de proprietate și alte drepturi reale		Referințe
<b>2290 / 13/01/2021</b>		
Act Administrativ nr. 72021, din 13/02/2002 emis de CJSIPT Mures (act administrativ nr 10054 din 21.12.2020, emis de Comuna Corunca);		
B1	Intabulare, drept de PROPRIETATE, dobandit prin Lege, cota actuala 1/1, cota initiala 1/1 1) TOTH A ISTVAN	A1
Act Administrativ nr. 5863, din 23/07/2020 emis de Comuna Corunca (Comuna Corunca si documentatie cadastrala avizata de catre OCPI - Mures);		
B2	Intabulare, drept de PROPRIETATE, dobandit prin Construire, cota actuala 1/1, cota initiala 1/1 1) TOTH ISTVAN, si sotia 2) TOTH MARIA - MAGDOLNA	A1.1, A1.2

**C. Partea III. SARCINI .**

Inscrieri privind dezmembramintele dreptului de proprietate, drepturi reale de garanție și sarcini	Referințe
NU SUNT	

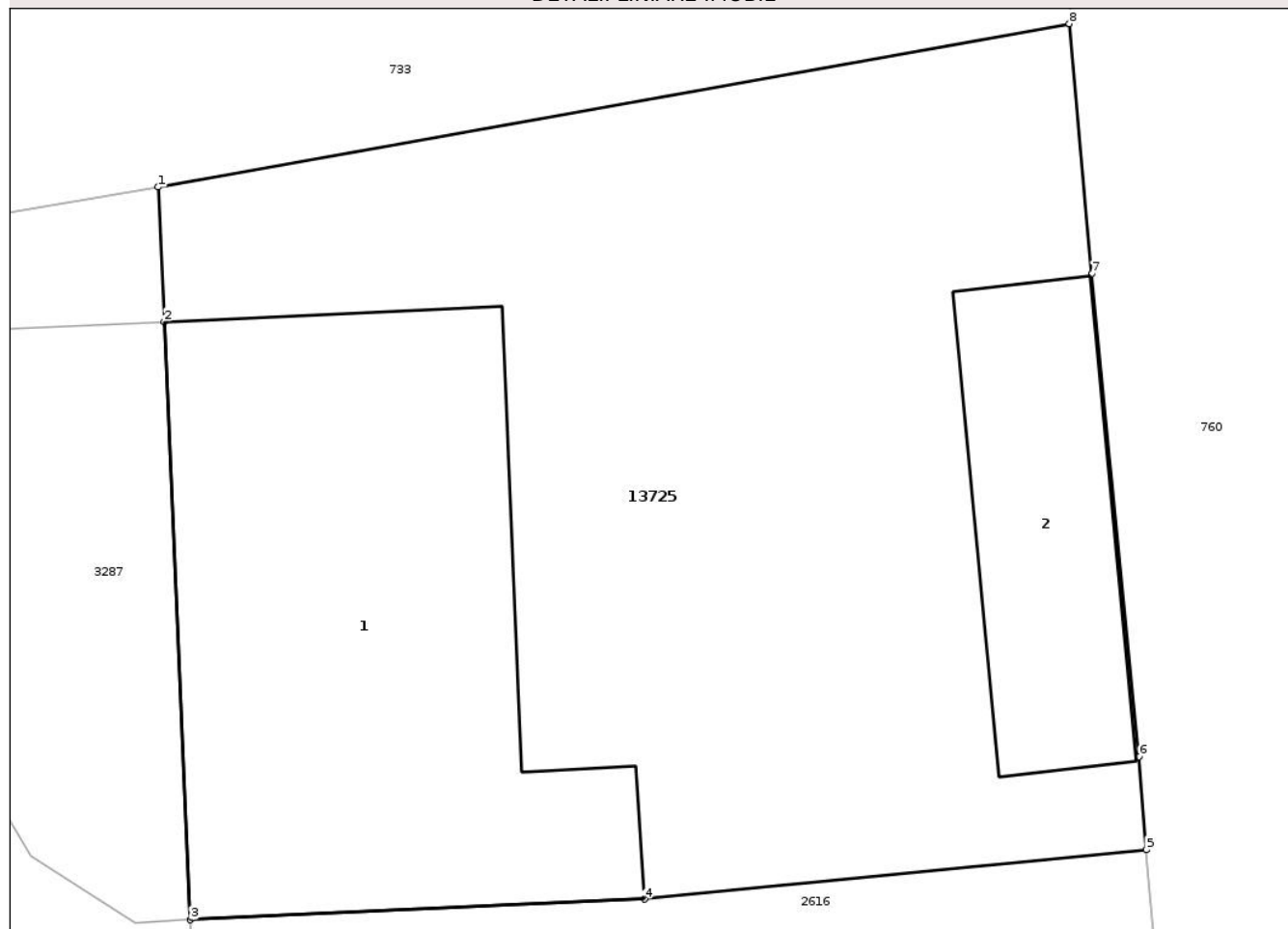
## Anexa Nr. 1 La Partea I

## Teren

Nr cadastral	Suprafața (mp)*	Observații / Referințe
55631	256	

\* Suprafața este determinată în planul de proiecție Stereo 70.

## DETALII LINIARE IMOBIL



## Date referitoare la teren

Crt	Categorie folosință	Intra vilan	Suprafața (mp)	Tarla	Parcelă	Nr. topo	Observații / Referințe
1	curți constructii	DA	256	54	299/a	-	

## Date referitoare la construcții

Crt	Număr	Destinație construcție	Supraf. (mp)	Situație juridică	Observații / Referințe
A1.1		construcții de locuințe	75	Cu acte	Nr. niveluri:1; S. construită la sol:75 mp; S. construită desfasurată:75 mp; Casa de locuit construită în anul 1987, în regim de înaltim P, din caramida acoperită cu țiglă, compusă din : 2 camere, 1 hol, 1 baie, 1 bucatarie, 1 camara.
A1.2		construcții anexa	23	Cu acte	Nr. niveluri:1; S. construită la sol:23 mp; S. construită desfasurată:23 mp; Depozit pentru lemne construit în anul 1987, în regim de înaltim P, din plăci de beton prefabricat acoperit cu țiglă.

## Lungime Segmente

1) Valorile lungimilor segmentelor sunt obținute din proiecție în plan.

Punct început	X / Y	Punct sfârșit	X / Y	Lungime segment (** (m)

Punct început	X / Y	Punct sfârșit	X / Y	Lungime segment (** (m)
1	470.952,324 558.395,785	2	470.952,433 558.393,286	2.501
2	470.952,433 558.393,286	3	470.952,916 558.382,174	11.122
3	470.952,916 558.382,174	4	470.961,36 558.382,557	8.453
4	470.961,36 558.382,557	5	470.970,689 558.383,47	9.374
5	470.970,689 558.383,47	6	470.970,562 558.385,202	1.737
6	470.970,562 558.385,202	7	470.969,681 558.394,172	9.013
7	470.969,681 558.394,172	8	470.969,264 558.398,818	4.665
8	470.969,264 558.398,818	1	470.952,324 558.395,785	17.209

\*\* Lungimile segmentelor sunt determinate în planul de proiecție Stereo 70 și sunt rotunjite la 1 milimetru.

\*\*\* Distanța dintre puncte este formată din segmente cumulate ce sunt mai mici decât valoarea 1 milimetru.



**DATE DESPRE IMOBILUL NR. 13824**

Oficiul de Cadastru și Publicitate Imobiliară MUREȘ  
Biroul de Cadastru și Publicitate Imobiliară Târgu Mureș

**A. Partea I. Descrierea imobilului**

TEREN Intravilan

Adresa: Loc. Corunca, Str Noua, Nr. 64, Jud. Mureș

Nr. Crt	Nr cadastral Nr. topografic	Suprafața* (mp)	Observații / Referințe
A1		1.507	Sector cadastral:4 Teren împrejmuit;

**Construcții**

Crt	Nr cadastral Nr. topografic	Adresa	Observații / Referințe
A1.1	0	Loc. Corunca, Str Noua, Nr. 64, Jud. Mureș	Nr. niveluri:1; S. construita la sol:135 mp;
A1.2	0	Loc. Corunca, Str Noua, Nr. 64, Jud. Mureș	Nr. niveluri:1; S. construita la sol:51 mp;
A1.3	0	Loc. Corunca, Str Noua, Nr. 64, Jud. Mureș	Nr. niveluri:1; S. construita la sol:14 mp;

**B. Partea II. Proprietari și acte**

Inscrieri privitoare la dreptul de proprietate și alte drepturi reale		Referințe
/		
Act Administrativ nr. 5765, din 21/06/2023 emis de COMUNA CORUNCA;		
B1	Inscrierea posesiei, drept de PROPRIETATE, dobandit prin Lege, cota actuala 1/1, cota initiala 1/1 1) GRITTO EMA	A1
B2	Intabulare, drept de PROPRIETATE, dobandit prin Lege, cota actuala 1/1, cota initiala 1/1 1) GRITTO EMA	A1.1, A1.2, A1.3

**C. Partea III. SARCINI**

Inscrieri privind dezmembramintele dreptului de proprietate, drepturi reale de garanție și sarcini	Referințe
NU SUNT	

## Anexa Nr. 1 La Partea I

## Teren

Nr cadastral	Suprafața (mp)*	Observații / Referințe
	1.507	

\* Suprafața este determinată în planul de proiecție Stereo 70.



## Date referitoare la teren

Crt	Categorie folosință	Intra vilan	Suprafața (mp)	Tarla	Parcelă	Nr. topo	Observații / Referințe
1	curți constructii	DA	700	-	-	-	
2	arabil	DA	807	-	-	-	

## Date referitoare la construcții

Crt	Număr	Destinație construcție	Supraf. (mp)	Situație juridică	Observații / Referințe
A1.1	0	construcții de locuințe	135	Cu acte	Nr. niveluri:1; S. construita la sol:135 mp;
A1.2	0	construcții de locuințe	51	Cu acte	Nr. niveluri:1; S. construita la sol:51 mp;
A1.3	0	construcții anexa	14	Cu acte	Nr. niveluri:1; S. construita la sol:14 mp;

## Lungime Segmente

1) Valorile lungimilor segmentelor sunt obținute din proiecție în plan.

Punct început	X / Y	Punct sfârșit	X / Y	Lungime segment (** (m))
1	470.953,387 557.616,729	2	470.956,026 557.637,017	20.459

Punct început	X / Y	Punct sfârșit	X / Y	Lungime segment (** (m)
2	470.956,026 557.637,017	3	470.959,149 557.661,024	24.209
3	470.959,149 557.661,024	4	470.964,413 557.692,608	32.02
4	470.964,413 557.692,608	5	470.959,376 557.693,689	5.152
5	470.959,376 557.693,689	6	470.954,784 557.694,261	4.627
6	470.954,784 557.694,261	7	470.953,94 557.694,857	1.033
7	470.953,94 557.694,857	8	470.951,254 557.695,17	2.704
8	470.951,254 557.695,17	9	470.944,729 557.695,93	6.569
9	470.944,729 557.695,93	10	470.943,709 557.696,049	1.027
10	470.943,709 557.696,049	11	470.939,478 557.658,354	37.932
11	470.939,478 557.658,354	12	470.938,779 557.652,124	6.269
12	470.938,779 557.652,124	13	470.934,964 557.618,134	34.203
13	470.934,964 557.618,134	1	470.953,387 557.616,729	18.476

\*\* Lungimile segmentelor sunt determinate în planul de proiecție Stereo 70 și sunt rotunjite la 1 milimetru.

\*\*\* Distanța dintre puncte este formată din segmente cumulate ce sunt mai mici decât valoarea 1 milimetru.



**DATE DESPRE IMOBILUL NR. 13846**

Oficiul de Cadastru și Publicitate Imobiliară MUREȘ  
Biroul de Cadastru și Publicitate Imobiliară Târgu Mureș

**A. Partea I. Descrierea imobilului**

TEREN Intravilan

Nr. CF vechi:651/Corunca

Adresa: Loc. Corunca, Str Bisericii, Nr. 49, Jud. Mureș

Nr. Crt	Nr cadastral Nr. topografic	Suprafața* (mp)	Observații / Referințe
A1	55758	1.000	Sector cadastral:2 Teren imprejmuit;

**Construcții**

Crt	Nr cadastral Nr. topografic	Adresa	Observații / Referințe
A1.1	55758-C1	Loc. Corunca, Str Bisericii, Nr. 49, Jud. Mureș	Nr. niveluri:1; S. construita la sol:116 mp; Casa de locuit din caramida acoperita cu tigle compusa din 2 camere, bucatarie, dependinte
A1.2	0	Loc. Corunca, Str Bisericii, Nr. 49, Jud. Mureș	Nr. niveluri:1; S. construita la sol:93 mp;

**B. Partea II. Proprietari și acte**

Inscrieri privitoare la dreptul de proprietate și alte drepturi reale		Referințe
<b>5544 / 24/04/1992</b>		
Act Notarial nr. 6903, din 24/04/1992 emis de Notariatul de Stat (incheiere nr. 5550/24.04.1992 - proces verbal de evidentiare constructii nr. 754/1992 emis de Primaria Livezeni);		
B1	Intabulare, drept de PROPRIETATE, dobandit prin Conventie, cota actuala 1/1, cota initiala 1/1 1) <b>KISS MARTON</b> , si sotia 2) <b>KISS ANA - MARIA</b>	A1
B2	Intabulare, drept de PROPRIETATE, dobandit prin Construire, cota actuala 1/1, cota initiala 1/1 1) <b>KISS MARTON</b> , si sotia 2) <b>KISS ANA - MARIA</b>	A1.1
/		
Act Administrativ nr. 5765, din 21/06/2023 emis de COMUNA CORUNCA;		
B3	Intabulare, drept de PROPRIETATE, dobandit prin Lege, cota actuala 1/1, cota initiala 1/1 1) <b>KISS MARTON</b> 2) <b>KISS ANA - MARIA</b>	A1.2

**C. Partea III. SARCINI .**

Inscrieri privind dezmembramintele dreptului de proprietate, drepturi reale de garanție și sarcini	Referințe
NU SUNT	

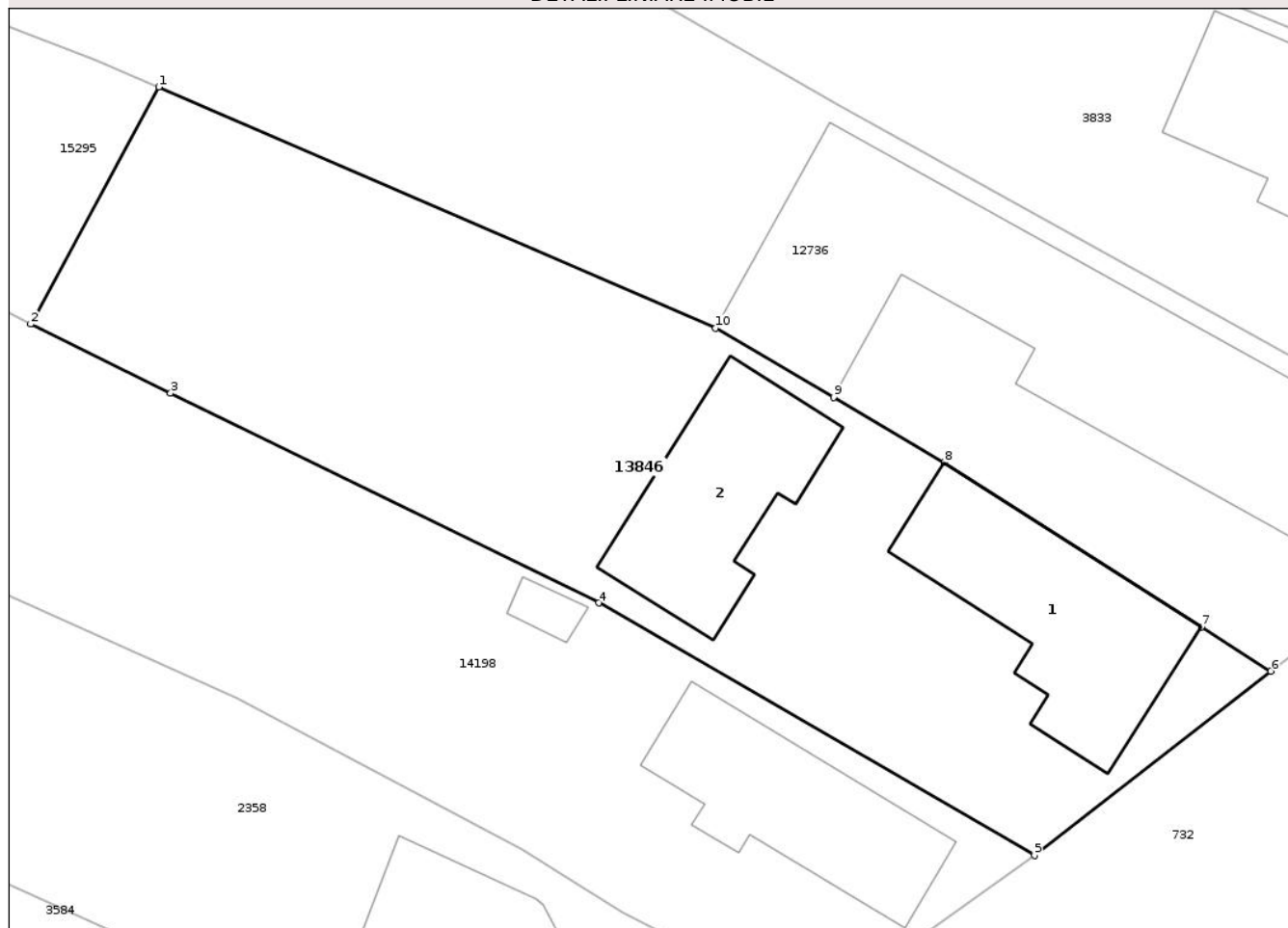
## Anexa Nr. 1 La Partea I

## Teren

Nr cadastral	Suprafața (mp)*	Observații / Referințe
55758	1.000	

\* Suprafața este determinată în planul de proiecție Stereo 70.

## DETALII LINIARE IMOBIL



## Date referitoare la teren

Crt	Categorie folosință	Intravilan	Suprafața (mp)	Tarla	Parcelă	Nr. topo	Observații / Referințe
1	curti constructii	DA	545	-	-	-	
2	arabil	DA	455	-	-	-	

## Date referitoare la construcții

Crt	Număr	Destinație construcție	Supraf. (mp)	Situație juridică	Observații / Referințe
A1.1	55758-C1	construcții de locuințe	116	Cu acte	Nr. niveluri:1; S. construită la sol:116 mp; Casa de locuit din caramida acoperita cu tigle compusa din 2 camere, bucatarie, dependinte
A1.2	0	construcții anexa	93	Cu acte	Nr. niveluri:1; S. construită la sol:93 mp;

## Lungime Segmente

1) Valorile lungimilor segmentelor sunt obținute din proiecție în plan.

Punct început	X / Y	Punct sfârșit	X / Y	Lungime segment (** (m)
1	470.470,526 558.307,053	2	470.463,626 558.294,275	14.522
2	470.463,626 558.294,275	3	470.471,164 558.290,551	8.408

Punct început	X / Y	Punct sfârșit	X / Y	Lungime segment (** (m)
3	470.471,164 558.290,551	4	470.494,247 558.279,247	25.702
4	470.494,247 558.279,247	5	470.517,746 558.265,635	27.157
5	470.517,746 558.265,635	6	470.530,483 558.275,568	16.152
6	470.530,483 558.275,568	7	470.526,752 558.277,952	4.428
7	470.526,752 558.277,952	8	470.512,891 558.286,807	16.448
8	470.512,891 558.286,807	9	470.506,905 558.290,324	6.943
9	470.506,905 558.290,324	10	470.500,552 558.294,057	7.369
10	470.500,552 558.294,057	1	470.470,526 558.307,053	32.718

\*\* Lungimile segmentelor sunt determinate în planul de proiecție Stereo 70 și sunt rotunjite la 1 milimetru.

\*\*\* Distanța dintre puncte este formată din segmente cumulate ce sunt mai mici decât valoarea 1 milimetru.



**DATE DESPRE IMOBILUL NR. 13869**

Oficiul de Cadastru și Publicitate Imobiliară MUREȘ  
Biroul de Cadastru și Publicitate Imobiliară Târgu Mureș

**A. Partea I. Descrierea imobilului**

TEREN Intravilan

Adresa: Loc. Corunca, Str De Sus, Nr. 82, Jud. Mureș

Nr. Crt	Nr cadastral Nr. topografic	Suprafața* (mp)	Observații / Referințe
A1		356	Sector cadastral:4 Teren imprejmuit;

**Construcții**

Crt	Nr cadastral Nr. topografic	Adresa	Observații / Referințe
A1.1	0	Loc. Corunca, Str De Sus, Nr. 82, Jud. Mureș	Nr. niveluri:1; S. construita la sol:58 mp;
A1.2	0	Loc. Corunca, Str De Sus, Nr. 82, Jud. Mureș	Nr. niveluri:1; S. construita la sol:54 mp;

**B. Partea II. Proprietari și acte**

Inscrieri privitoare la dreptul de proprietate și alte drepturi reale		Referințe
/		
Act Administrativ nr. 5765, din 21/06/2023 emis de COMUNA CORUNCA;		
B1	Inscrierea posesiei, drept de PROPRIETATE, dobandit prin Lege, cota actuala 1/1, cota initiala 1/1 1) FULOP SANDOR	A1
B2	Intabulare, drept de PROPRIETATE, dobandit prin Lege, cota actuala 1/1, cota initiala 1/1 1) FULOP SANDOR	A1.1, A1.2

**C. Partea III. SARCINI .**

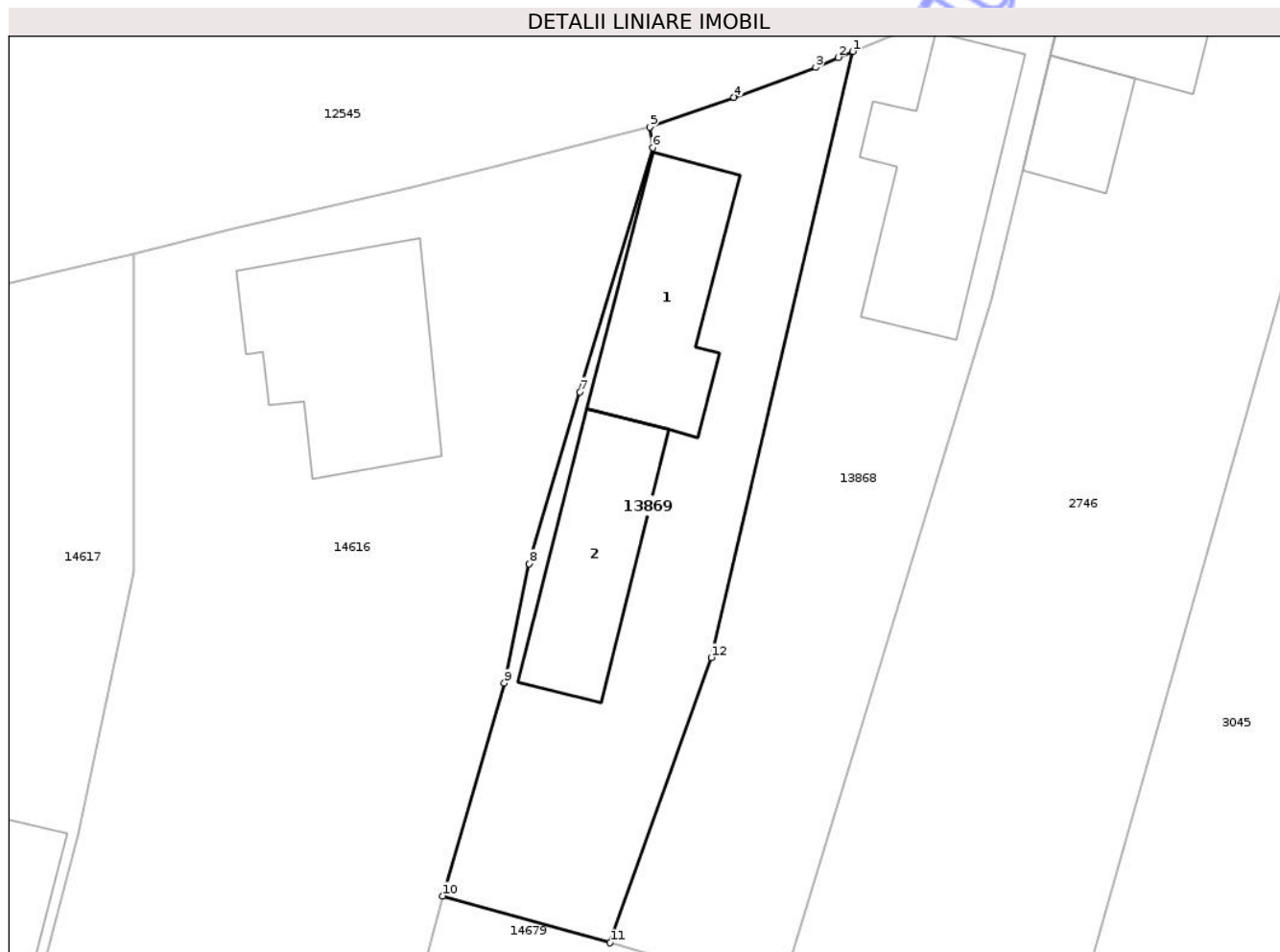
Inscrieri privind dezmembramintele dreptului de proprietate, drepturi reale de garanție și sarcini	Referințe
NU SUNT	

## Anexa Nr. 1 La Partea I

## Teren

Nr cadastral	Suprafața (mp)*	Observații / Referințe
	356	

\* Suprafața este determinată în planul de proiecție Stereo 70.



## Date referitoare la teren

Crt	Categorie folosință	Intravilan	Suprafața (mp)	Tarla	Parcelă	Nr. topo	Observații / Referințe
1	curți constructii	DA	356	-	-	-	

## Date referitoare la construcții

Crt	Număr	Destinație construcție	Supraf. (mp)	Situație juridică	Observații / Referințe
A1.1	0	construcții de locuințe	58	Cu acte	Nr. niveluri:1; S. construita la sol:58 mp;
A1.2	0	construcții anexa	54	Cu acte	Nr. niveluri:1; S. construita la sol:54 mp;

## Lungime Segmente

1) Valorile lungimilor segmentelor sunt obținute din proiecție în plan.

Punct început	X / Y	Punct sfârșit	X / Y	Lungime segment (** (m)
1	471.587,008 558.106,21	2	471.586,32 558.105,93	0.743
2	471.586,32 558.105,93	3	471.585,26 558.105,45	1.164
3	471.585,26 558.105,45	4	471.581,39 558.104,04	4.119

Punct început	X / Y	Punct sfârșit	X / Y	Lungime segment (** (m)
4	471.581,39 558.104,04	5	471.577,4 558.102,63	4.232
5	471.577,4 558.102,63	6	471.577,534 558.101,649	0.99
6	471.577,534 558.101,649	7	471.574,088 558.090,098	12.054
7	471.574,088 558.090,098	8	471.571,689 558.081,969	8.476
8	471.571,689 558.081,969	9	471.570,503 558.076,324	5.768
9	471.570,503 558.076,324	10	471.567,591 558.066,245	10.491
10	471.567,591 558.066,245	11	471.575,519 558.064,029	8.232
11	471.575,519 558.064,029	12	471.580,313 558.077,528	14.325
12	471.580,313 558.077,528	1	471.587,008 558.106,21	29.453

\*\* Lungimile segmentelor sunt determinate în planul de proiecție Stereo 70 și sunt rotunjite la 1 milimetru.

\*\*\* Distanța dintre puncte este formată din segmente cumulate ce sunt mai mici decât valoarea 1 milimetru.



**DATE DESPRE IMOBILUL NR. 13880**

Oficiul de Cadastru și Publicitate Imobiliară MUREȘ  
Biroul de Cadastru și Publicitate Imobiliară Târgu Mureș

**A. Partea I. Descrierea imobilului**

Nr. CF vechi:1044

Nr. topografic:134/1;135/1

TEREN Intravilan

Adresa: Loc. Corunca, Str Dealul Viilor, Nr. 2, Jud. Mureș

Nr. Crt	Nr cadastral Nr. topografic	Suprafața* (mp)	Observații / Referințe
A1		680	Sector cadastral:3 Teren imprejmuit;

**Construcții**

Crt	Nr cadastral Nr. topografic	Adresa	Observații / Referințe
A1.1	0	Loc. Corunca, Str Dealul Viilor, Nr. 2, Jud. Mureș	Nr. niveluri:1; S. construita la sol:120 mp;

**B. Partea II. Proprietari și acte**

Inscrieri privitoare la dreptul de proprietate și alte drepturi reale		Referințe
<b>3714 / 11/05/1999</b>		
Act Notarial nr. 202, din 01/01/1999 emis de -;		
B1	Intabulare, drept de PROPRIETATE, dobandit prin Conventie, cota actuala 1/1, cota initiala 1/1 1) TALPOS OVIDIU-IOAN 2) TALPOS ANA-MARIA	A1, A1.1

**C. Partea III. SARCINI .**

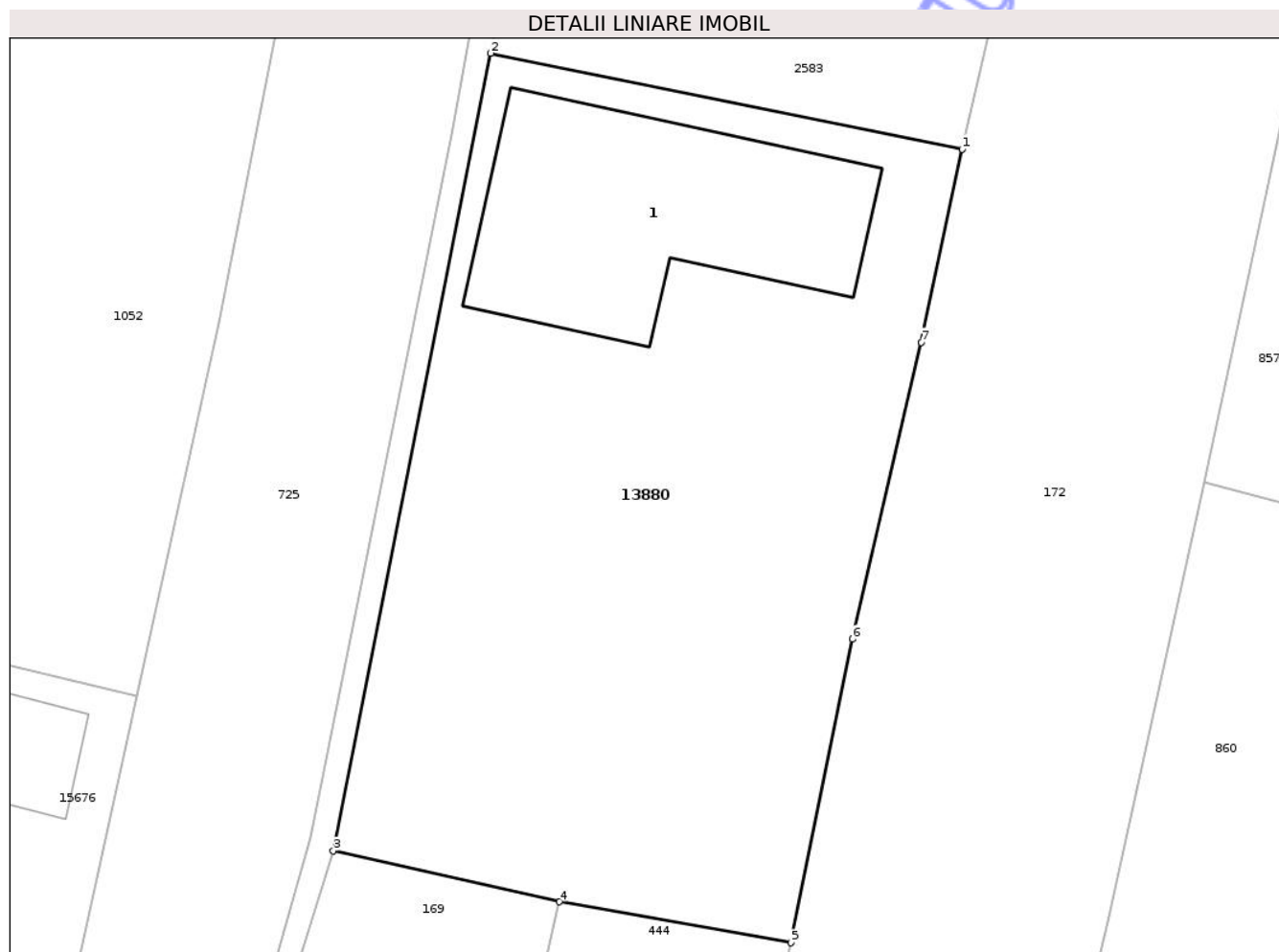
Inscrieri privind dezmembramintele dreptului de proprietate, drepturi reale de garanție și sarcini	Referințe
NU SUNT	

## Anexa Nr. 1 La Partea I

## Teren

Nr cadastral	Suprafața (mp)*	Observații / Referințe
	680	

\* Suprafața este determinată în planul de proiecție Stereo 70.



## Date referitoare la teren

Crt	Categorie folosință	Intra vilan	Suprafața (mp)	Tarla	Parcelă	Nr. topo	Observații / Referințe
1	curți constructii	DA	680	-	-	134/1;135/1	

## Date referitoare la construcții

Crt	Număr	Destinație construcție	Supraf. (mp)	Situație juridică	Observații / Referințe
A1.1	0	construcții de locuințe	120	Cu acte	Nr. niveluri:1; S. construita la sol:120 mp;

## Lungime Segmente

1) Valorile lungimilor segmentelor sunt obținute din proiecție în plan.

Punct început	X / Y	Punct sfârșit	X / Y	Lungime segment (** (m)
1	471.139,348 558.185,805	2	471.119,533 558.189,83	20.22
2	471.119,533 558.189,83	3	471.112,925 558.156,323	34.152
3	471.112,925 558.156,323	4	471.122,426 558.154,188	9.738
4	471.122,426 558.154,188	5	471.132,162 558.152,465	9.887

Punct început	X / Y	Punct sfârșit	X / Y	Lungime segment (** (m)
5	471.132,162 558.152,465	6	471.134,746 558.165,215	13.009
6	471.134,746 558.165,215	7	471.137,633 558.177,684	12.799
7	471.137,633 558.177,684	1	471.139,348 558.185,805	8.3

\*\* Lungimile segmentelor sunt determinate în planul de proiecție Stereo 70 și sunt rotunjite la 1 milimetru.

\*\*\* Distanța dintre puncte este formată din segmente cumulate ce sunt mai mici decât valoarea 1 milimetru.

Neutilizabil în Circuitul Civil



**DATE DESPRE IMOBILUL NR. 13882**

Oficiul de Cadastru și Publicitate Imobiliară MUREȘ  
Biroul de Cadastru și Publicitate Imobiliară Târgu Mureș

**A. Partea I. Descrierea imobilului**

TEREN Intravilan

Nr. CF vechi:1187/Corunca

Nr. topografic:114/1/53

Adresa: Loc. Corunca, Str Dealul Viilor, Nr. 25, Jud. Mureș

Nr. Crt	Nr cadastral Nr. topografic	Suprafața* (mp)	Observații / Referințe
A1	55756	1.458	Sector cadastral:2 Teren imprejmuit;

**Construcții**

Crt	Nr cadastral Nr. topografic	Adresa	Observații / Referințe
A1.1	55756-C1	Loc. Corunca, Str Dealul Viilor, Nr. 25, Jud. Mureș	Nr. niveluri:1; S. construita la sol:87 mp; Casa de locuit compusa din 1 camera, 1 bucatarie, 1 camera de alimente, 1 bucatarie de vara
A1.2	0	Loc. Corunca, Str Dealul Viilor, Nr. 25, Jud. Mureș	Nr. niveluri:1; S. construita la sol:78 mp; grajd, sopron

**B. Partea II. Proprietari și acte**

Inscrieri privitoare la dreptul de proprietate și alte drepturi reale		Referințe
<b>202 / 15/02/1995</b>		
Act Notarial nr. 202, din 15/02/1995 emis de Notariatul de Stat;		
B1	Intabulare, drept de PROPRIETATE, dobandit prin Succesiune, cota actuala 1/2, cota initiala 1/2 1) <b>BALAZS SANDOR</b>	A1
B2	Intabulare, drept de PROPRIETATE, dobandit prin Succesiune, cota actuala 1/2, cota initiala 1/2 1) <b>BALAZS SANDOR</b>	A1.1, A1.2
<b>3801 / 20/02/1995</b>		
Act Notarial nr. 3172, din 20/02/1995 emis de Notariatul de Stat;		
B3	Intabulare, drept de PROPRIETATE, dobandit prin Conventie, cota actuala 1/2, cota initiala 1/2 1) <b>BALAZS AGNES</b> 2) <b>BALAZS SANDOR</b> , cas cu	A1
B4	Intabulare, drept de PROPRIETATE, dobandit prin Conventie, cota actuala 1/2, cota initiala 1/2 1) <b>BALAZS SANDOR</b> , cas cu 2) <b>BALAZS AGNES</b>	A1.1, A1.2

**C. Partea III. SARCINI .**

Inscrieri privind dezmembramintele dreptului de proprietate, drepturi reale de garanție și sarcini	Referințe
NU SUNT	

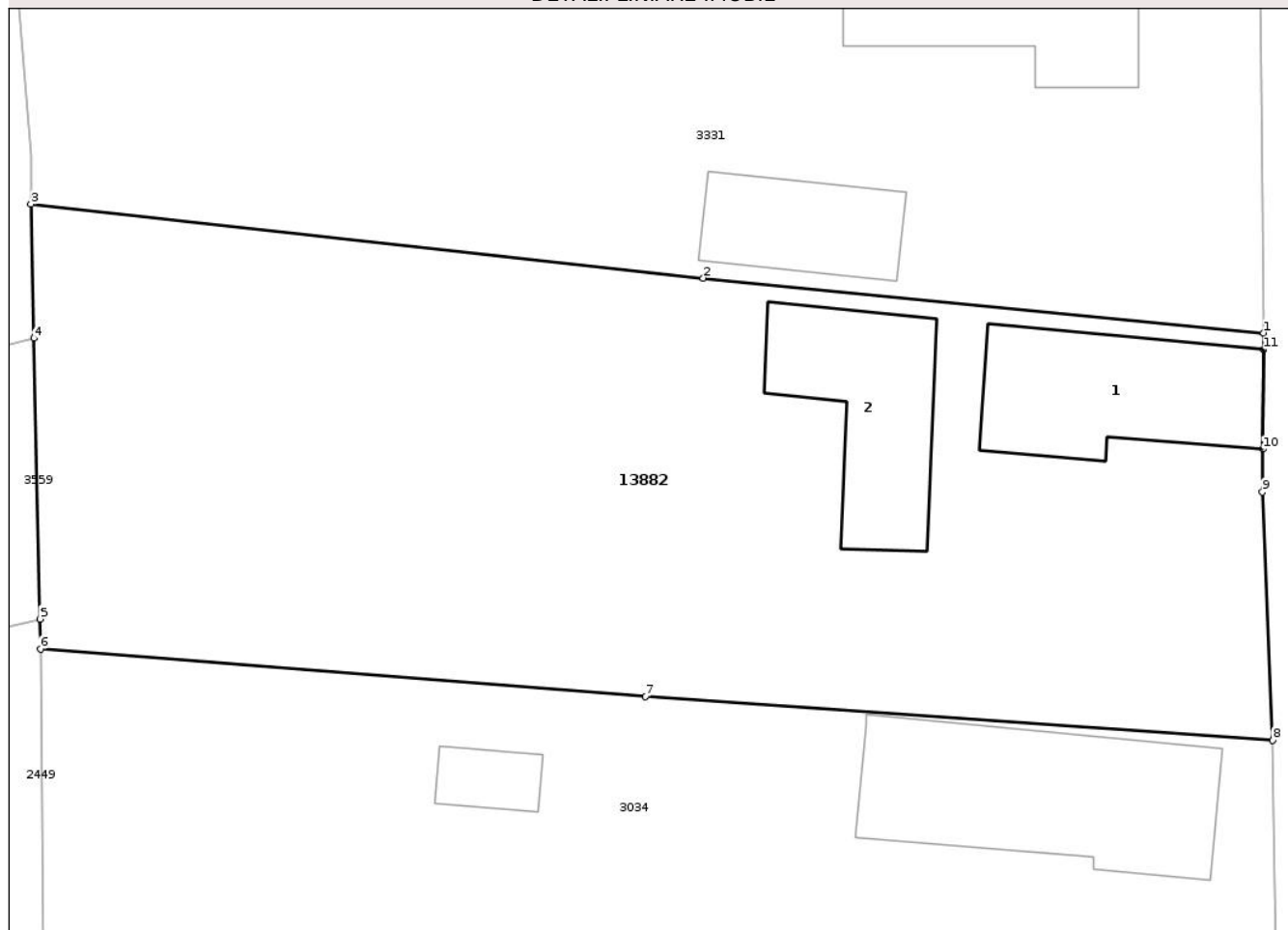
## Anexa Nr. 1 La Partea I

## Teren

Nr cadastral	Suprafața (mp)*	Observații / Referințe
55756	1.458	

\* Suprafața este determinată în planul de proiecție Stereo 70.

## DETALII LINIARE IMOBIL



## Date referitoare la teren

Crt	Categorie folosință	Intra vilan	Suprafața (mp)	Tarla	Parcelă	Nr. topo	Observații / Referințe
1	curti constructii	DA	830	-	-	114/1/53	
2	arabil	DA	628	-	-	114/1/53	

## Date referitoare la construcții

Crt	Număr	Destinație construcție	Supraf. (mp)	Situație juridică	Observații / Referințe
A1.1	55756-C1	construcții de locuințe	87	Cu acte	Nr. niveluri:1; S. construita la sol:87 mp; Casa de locuit compusa din 1 camera, 1 bucatarie, 1 camera de alimente, 1 bucatarie de vara
A1.2	0	construcții anexa	78	Cu acte	Nr. niveluri:1; S. construita la sol:78 mp; grajd, sopron

## Lungime Segmente

1) Valorile lungimilor segmentelor sunt obținute din proiecție în plan.

Punct început	X / Y	Punct sfârșit	X / Y	Lungime segment (** (m)
1	471.125,385 558.394,72	2	471.095,768 558.397,606	29.757
2	471.095,768 558.397,606	3	471.060,232 558.401,504	35.749

Punct început	X / Y	Punct sfârșit	X / Y	Lungime segment (** (m)
3	471.060,232 558.401,504	4	471.060,385 558.394,435	7.071
4	471.060,385 558.394,435	5	471.060,707 558.379,615	14.823
5	471.060,707 558.379,615	6	471.060,749 558.378,03	1.586
6	471.060,749 558.378,03	7	471.092,722 558.375,516	32.072
7	471.092,722 558.375,516	8	471.125,871 558.373,221	33.228
8	471.125,871 558.373,221	9	471.125,33 558.386,32	13.11
9	471.125,33 558.386,32	10	471.125,345 558.388,586	2.266
10	471.125,345 558.388,586	11	471.125,379 558.393,833	5.247
11	471.125,379 558.393,833	1	471.125,385 558.394,72	0.887

\*\* Lungimile segmentelor sunt determinate în planul de proiecție Stereo 70 și sunt rotunjite la 1 milimetru.

\*\*\* Distanța dintre puncte este formată din segmente cumulate ce sunt mai mici decât valoarea 1 milimetru.



**DATE DESPRE IMOBILUL NR. 13884**

Oficiul de Cadastru și Publicitate Imobiliară MUREȘ  
Biroul de Cadastru și Publicitate Imobiliară Târgu Mureș

**A. Partea I. Descrierea imobilului**

TEREN Intravilan

Nr. CF vechi:98/Corunca

Adresa: Loc. Corunca, Str De Jos, Nr. 27, Jud. Mureș

Nr. Crt	Nr cadastral Nr. topografic	Suprafața* (mp)	Observații / Referințe
A1	55754	208	Sector cadastral:4 Teren imprejmuit;

**Construcții**

Crt	Nr cadastral Nr. topografic	Adresa	Observații / Referințe
A1.1	55754-C1	Loc. Corunca, Str De Jos, Nr. 27, Jud. Mureș	Nr. niveluri:1; S. construita la sol:52 mp;

**B. Partea II. Proprietari și acte**

Inscrieri privitoare la dreptul de proprietate și alte drepturi reale	Referințe	
<b>2997 / 22/05/1991</b>		
Act Notarial nr. 6360, din 22/05/1991 emis de Notariatul de Stat;		
B1	Intabulare, drept de PROPRIETATE, dobandit prin Conventie, cota actuala 1/1, cota initiala 1/1 1) KERESZTESI MARIA-MARTA	A1
Act Notarial nr. 6360, din 22/05/1991 emis de Notariatul de Stat (Autorizatie de construire pentru reconstruire si reamenajare casa de locuit nr 136/10.09.2007, Primaria comunei Corunca);		
B2	Intabulare, drept de PROPRIETATE, dobandit prin Conventie, cota actuala 1/1, cota initiala 1/1 1) KERESZTESI MARIA-MARTA	A1.1

**C. Partea III. SARCINI .**

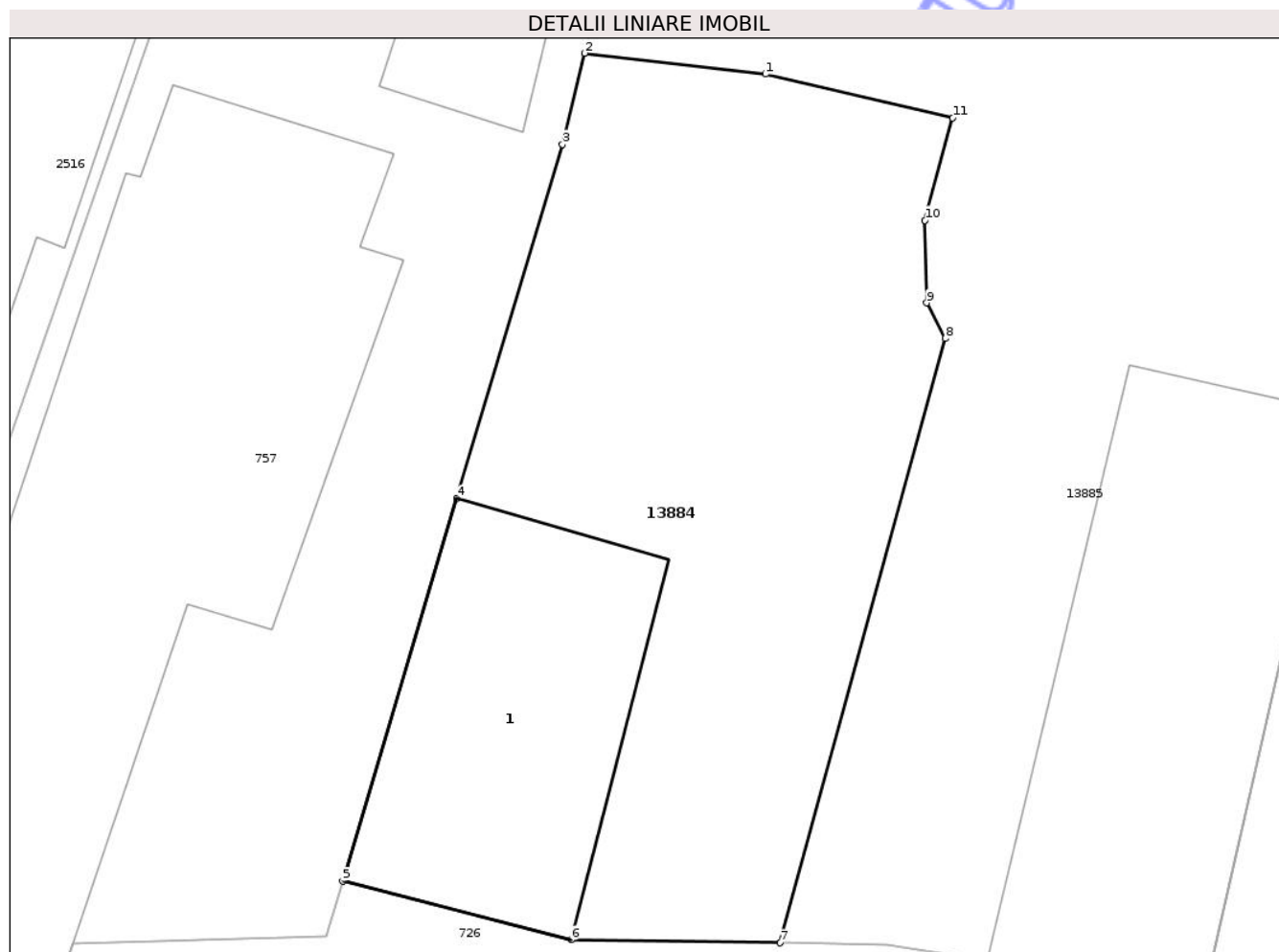
Inscrieri privind dezmembramintele dreptului de proprietate, drepturi reale de garanție și sarcini	Referințe
NU SUNT	

## Anexa Nr. 1 La Partea I

## Teren

Nr cadastral	Suprafața (mp)*	Observații / Referințe
55754	208	

\* Suprafața este determinată în planul de proiecție Stereo 70.



## Date referitoare la teren

Crt	Categorie folosință	Intra vilan	Suprafața (mp)	Tarla	Parcelă	Nr. topo	Observații / Referințe
1	curți constructii	DA	208	-	-	188/1/1	

## Date referitoare la construcții

Crt	Număr	Destinație construcție	Supraf. (mp)	Situație juridică	Observații / Referințe
A1.1	55754-C1	construcții de locuințe	52	Cu acte	Nr. niveluri:1; S. construita la sol:52 mp;

## Lungime Segmente

1) Valorile lungimilor segmentelor sunt obținute din proiecție în plan.

Punct început	X / Y	Punct sfârșit	X / Y	Lungime segment (** (m)
1	471.075,875 557.930,859	2	471.071,545 557.931,358	4.359
2	471.071,545 557.931,358	3	471.071,022 557.929,179	2.241
3	471.071,022 557.929,179	4	471.068,497 557.920,726	8.822
4	471.068,497 557.920,726	5	471.065,768 557.911,586	9.539

Punct început	X / Y	Punct sfârșit	X / Y	Lungime segment (** (m)
5	471.065,768 557.911,586	6	471.071,228 557.910,185	5.637
6	471.071,228 557.910,185	7	471.076,228 557.910,112	5.001
7	471.076,228 557.910,112	8	471.080,171 557.924,549	14.966
8	471.080,171 557.924,549	9	471.079,729 557.925,394	0.954
9	471.079,729 557.925,394	10	471.079,688 557.927,366	1.972
10	471.079,688 557.927,366	11	471.080,348 557.929,813	2.534
11	471.080,348 557.929,813	1	471.075,875 557.930,859	4.594

\*\* Lungimile segmentelor sunt determinate în planul de proiecție Stereo 70 și sunt rotunjite la 1 milimetru.

\*\*\* Distanța dintre puncte este formată din segmente cumulate ce sunt mai mici decât valoarea 1 milimetru.



**DATE DESPRE IMOBILUL NR. 13936**

Oficiul de Cadastru și Publicitate Imobiliară MUREȘ  
 Biroul de Cadastru și Publicitate Imobiliară Târgu Mureș

**A. Partea I. Descrierea imobilului**

TEREN Extravilan

Adresa: Jud. Mureș

Nr. Crt	Nr cadastral Nr. topografic	Suprafața* (mp)	Observații / Referințe
A1		3.399	Sector cadastral:11 Teren neimprejmit;

**B. Partea II. Proprietari și acte**

Inscrieri privitoare la dreptul de proprietate și alte drepturi reale	Referințe
/	
Act Administrativ nr. 318, din 17/12/2003 emis de COMUNA LIVEZENI;	
B1	A1
Inscrierea provizorie, drept de PROPRIETATE, dobandit prin Lege, cota actuala 1/1, cota initiala 1/1 1) PAPP ELENA	

**C. Partea III. SARCINI .**

Inscrieri privind dezmembramintele dreptului de proprietate, drepturi reale de garanție și sarcini	Referințe
NU SUNT	

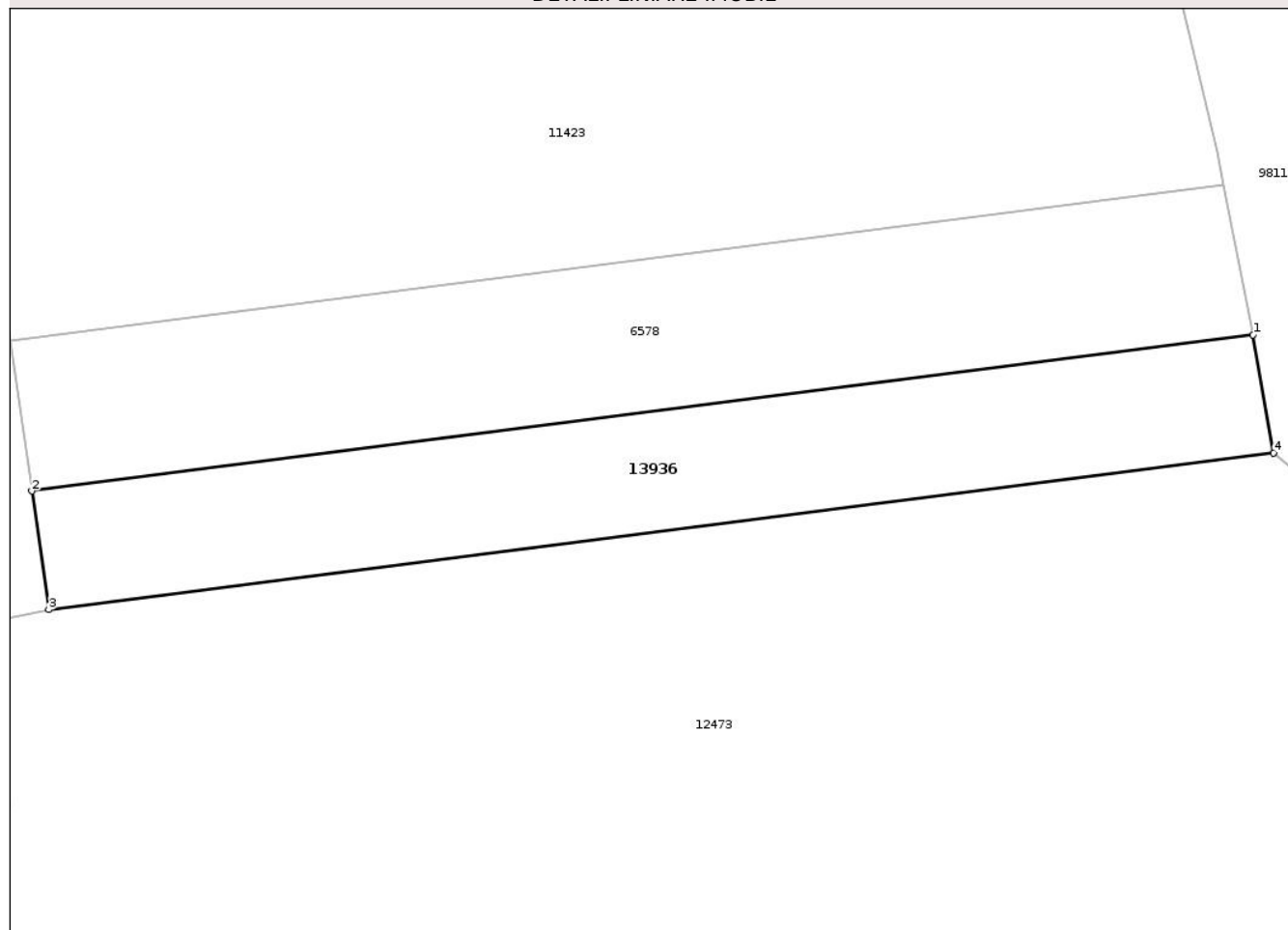
## Anexa Nr. 1 La Partea I

## Teren

Nr cadastral	Suprafața (mp)*	Observații / Referințe
	3.399	

\* Suprafața este determinată în planul de proiecție Stereo 70.

## DETALII LINIARE IMOBIL



## Date referitoare la teren

Crt	Categorie folosință	Intra vilan	Suprafața (mp)	Tarla	Parcelă	Nr. topo	Observații / Referințe
1	padure	NU	3.399	40	1200/12	-	

## Lungime Segmente

1) Valorile lungimilor segmentelor sunt obținute din proiecție în plan.

Punct început	X / Y	Punct sfârșit	X / Y	Lungime segment (** (m)
1	473.578,069 557.559,635	2	473.392,552 557.535,951	187.023
2	473.392,552 557.535,951	3	473.395,11 557.517,983	18.149
3	473.395,11 557.517,983	4	473.581,18 557.541,737	187.58
4	473.581,18 557.541,737	1	473.578,069 557.559,635	18.166

\*\* Lungimile segmentelor sunt determinate în planul de proiecție Stereo 70 și sunt rotunjite la 1 milimetru.

\*\*\* Distanţa dintre puncte este formată din segmente cumulate ce sunt mai mici decât valoarea 1 milimetru.

Neutilizabil în Circuitul  
Civil



**DATE DESPRE IMOBILUL NR. 13995**

Oficiul de Cadastru și Publicitate Imobiliară MUREȘ  
Biroul de Cadastru și Publicitate Imobiliară Târgu Mureș

**A. Partea I. Descrierea imobilului**

TEREN Intravilan

Nr. CF vechi:1354/IV

Adresa: Loc. Corunca, Str Pasareni, Nr. 50, Jud. Mureș

Nr. Crt	Nr cadastral Nr. topografic	Suprafața* (mp)	Observații / Referințe
A1	55487	735	Sector cadastral:8 Teren împrejmuit;

**B. Partea II. Proprietari și acte**

Inscrieri privitoare la dreptul de proprietate și alte drepturi reale	Referințe
<b>350 / 09/01/1996</b>	
Act Notarial nr. 106, din 09/01/1996 emis de NP Suceava Corina;	
B1	A1
Intabulare, drept de PROPRIETATE, dobandit prin Conventie, cota actuala 1/1, cota initiala 1/1	
1) HENTER GHEORGHE, cas. cu	
2) HENTER IDA	

**C. Partea III. SARCINI .**

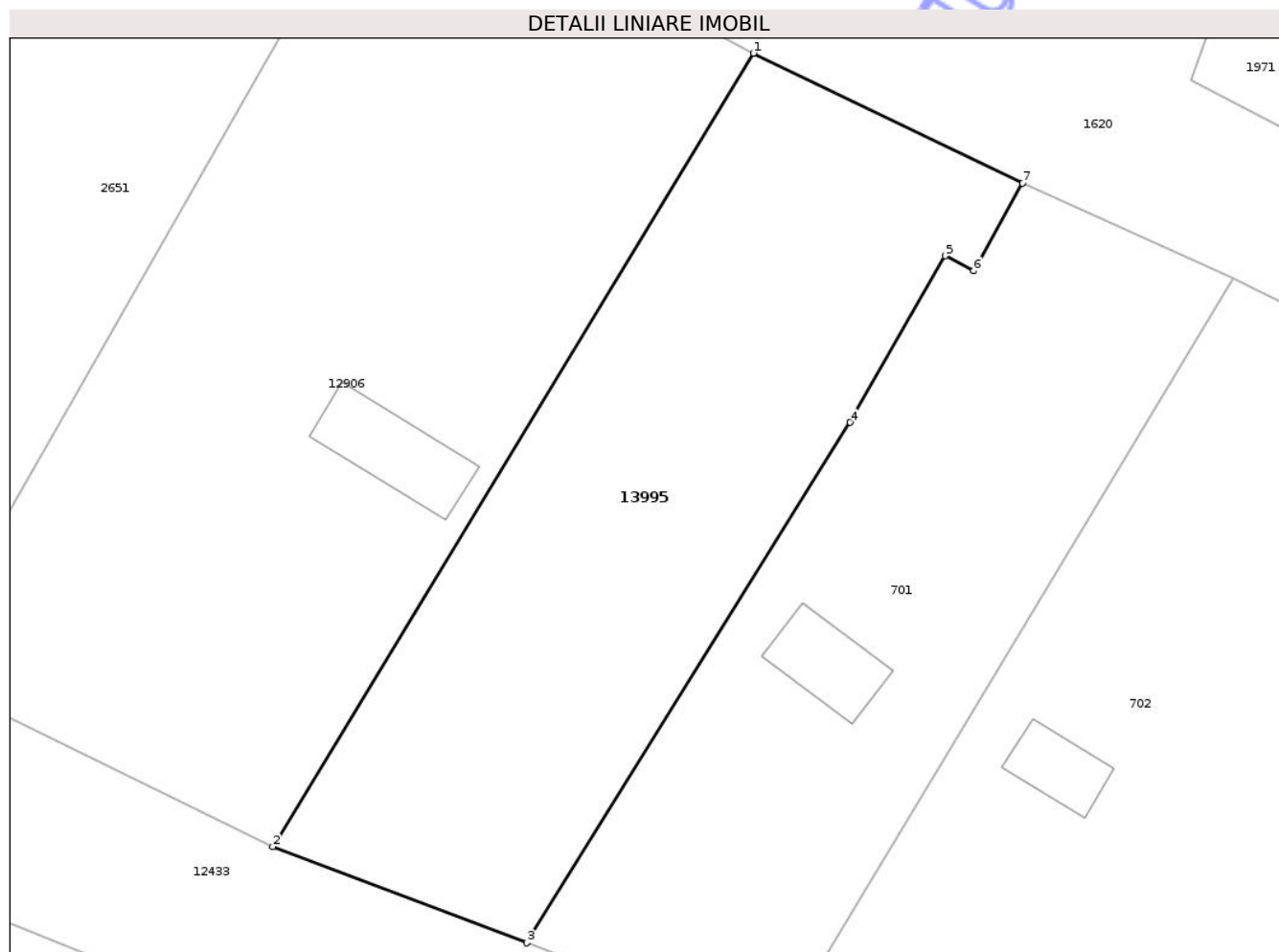
Inscrieri privind dezmembramintele dreptului de proprietate, drepturi reale de garanție și sarcini	Referințe
NU SUNT	

## Anexa Nr. 1 La Partea I

## Teren

Nr cadastral	Suprafața (mp)*	Observații / Referințe
55487	735	

\* Suprafața este determinată în planul de proiecție Stereo 70.



## Date referitoare la teren

Crt	Categorie folosință	Intra vilan	Suprafața (mp)	Tarla	Parcelă	Nr. topo	Observații / Referințe
1	arabil	DA	355	-	-	358/1/4/2/2/2	
2	faneata	DA	380	-	-	358/2/2/4/2/2	

## Lungime Segmente

1) Valorile lungimilor segmentelor sunt obținute din proiecție în plan.

Punct început	X / Y	Punct sfârșit	X / Y	Lungime segment (** (m))
1	471.824,404 556.660,914	2	471.798,381 556.617,992	50.195
2	471.798,381 556.617,992	3	471.812,148 556.612,79	14.717
3	471.812,148 556.612,79	4	471.829,644 556.640,941	33.145
4	471.829,644 556.640,941	5	471.834,78 556.649,951	10.371

Punct început	X / Y	Punct sfârșit	X / Y	Lungime segment (** (m)
5	471.834,78 556.649,951	6	471.836,316 556.649,145	1.735
6	471.836,316 556.649,145	7	471.838,98 556.653,88	5.433
7	471.838,98 556.653,88	1	471.824,404 556.660,914	16.184

\*\* Lungimile segmentelor sunt determinate în planul de proiecție Stereo 70 și sunt rotunjite la 1 milimetru.

\*\*\* Distanța dintre puncte este formată din segmente cumulate ce sunt mai mici decât valoarea 1 milimetru.

Neutilizabil în Circuitul Civil



**DATE DESPRE IMOBILUL NR. 13018**

Oficiul de Cadastru și Publicitate Imobiliară MUREȘ  
Biroul de Cadastru și Publicitate Imobiliară Târgu Mureș

**A. Partea I. Descrierea imobilului**

TEREN Intravilan

Adresa: Loc. Corunca, Jud. Mureș

Nr. Crt	Nr cadastral Nr. topografic	Suprafața* (mp)	Observații / Referințe
A1	55500	82	Sector cadastral:7 Teren neimprejmuit;

**B. Partea II. Proprietari și acte**

Inscrieri privitoare la dreptul de proprietate și alte drepturi reale		Referințe
<b>58141 / 25/08/2020</b>		
Act Notarial nr. 1926, din 28/09/2007 emis de NP. Dragos Ciubuca;		
B1	Intabulare, drept de SERVITUTEde trecere asupra parcelei cu nr. cad. (1432) din c.f 3501/N (rezultata in urma dezmembrarii parcelei cu nr cad (383/9) din c.f. 1944/N/Corunca)	A1
Act Notarial nr. 1, din 07/01/2008 emis de notar public Urian Marcel Cosmin;		
B2	Intabulare, drept de SERVITUTEde trecere cu piciorul. cu masina si cu orice mijloc de transport asupra parcelei cu nr. cad. (1397) inscrisa in c.f. 3504/N Corunca.	A1
<b>95152 / 31/12/2020</b>		
Act Notarial nr. 2674, din 30/12/2020 emis de NP Tinca Tudor;		
B3	Intabulare, drept de PROPRIETATE, dobandit prin Conventie, cota actuala 1/1, cota initiala 1/1 1) <b>QUALITY HOME BUILDER S.R.L.</b> , CIF:40665577	A1

**C. Partea III. SARCINI**

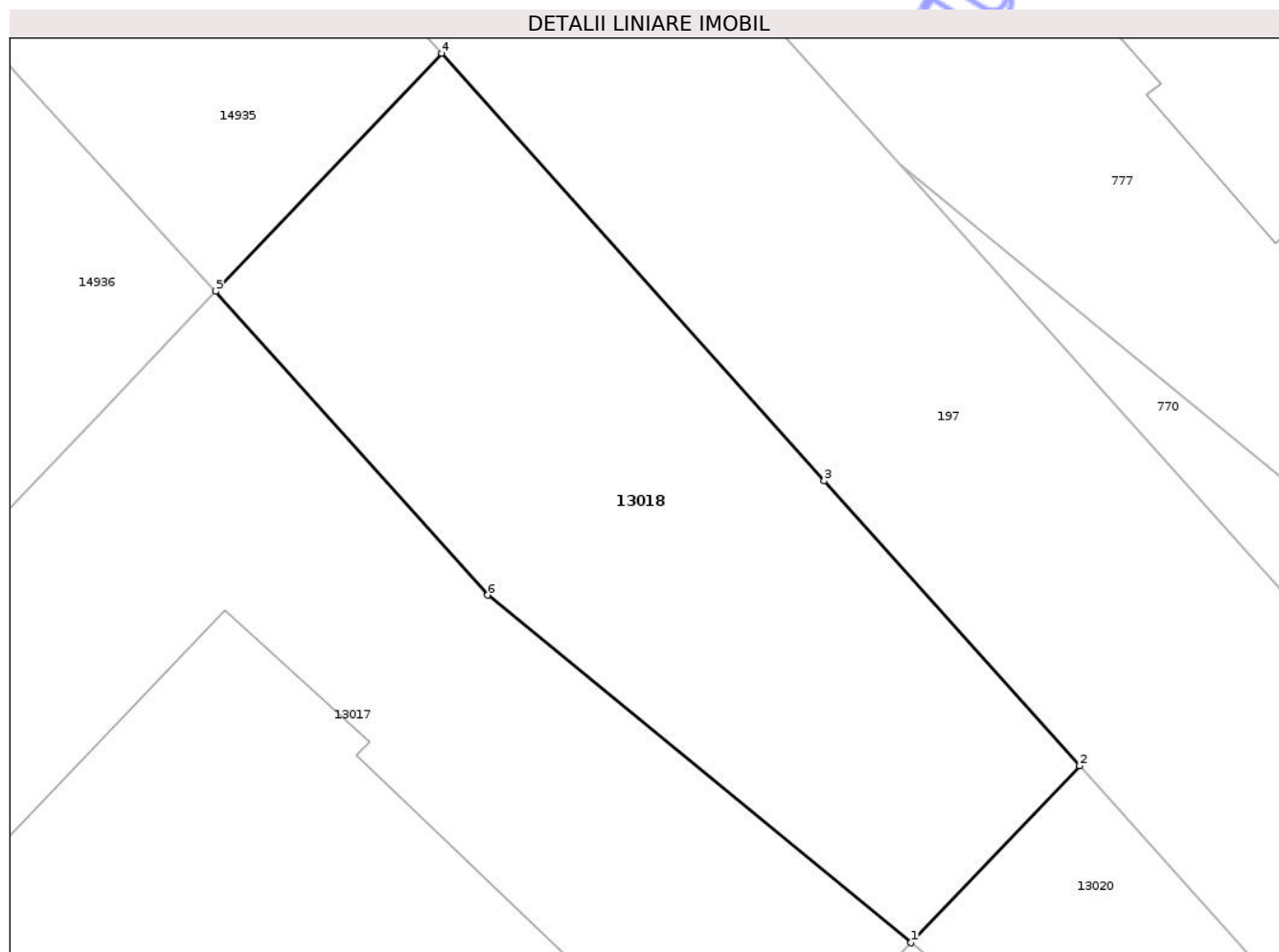
Inscrieri privind dezmembramintele dreptului de proprietate, drepturi reale de garanție și sarcini		Referințe
<b>109279 / 15/12/2023</b>		
Act Notarial nr. 1820, din 14/12/2023 emis de Tinca Tudor;		
C1	Se înscrie drept de trecere pietonală, cu mijloace auto sau utilaje, în favoarea imobilului inscris in CF 55501 Corunca	A1

## Anexa Nr. 1 La Partea I

## Teren

Nr cadastral	Suprafața (mp)*	Observații / Referințe
55500	82	

\* Suprafața este determinată în planul de proiecție Stereo 70.



## Date referitoare la teren

Crt	Categorie folosință	Intra vilan	Suprafața (mp)	Tarla	Parcelă	Nr. topo	Observații / Referințe
1	arabil	DA	82	-	-	-	

## Lungime Segmente

1) Valorile lungimilor segmentelor sunt obținute din proiecție în plan.

Punct început	X / Y	Punct sfârșit	X / Y	Lungime segment (** (m)
1	471.035,349 556.159,519	2	471.038,191 556.162,498	4.117
2	471.038,191 556.162,498	3	471.033,889 556.167,291	6.441
3	471.033,889 556.167,291	4	471.027,448 556.174,484	9.655
4	471.027,448 556.174,484	5	471.023,645 556.170,479	5.523
5	471.023,645 556.170,479	6	471.028,227 556.165,367	6.865

Punct început	X / Y	Punct sfârșit	X / Y	Lungime segment (** (m)
6	471.028,227 556.165,367	1	471.035,349 556.159,519	9.215

\*\* Lungimile segmentelor sunt determinate în planul de proiecție Stereo 70 și sunt rotunjite la 1 milimetru.

\*\*\* Distanța dintre puncte este formată din segmente cumulate ce sunt mai mici decât valoarea 1 milimetru.

Neutilizabil în Circuitul Civil



**DATE DESPRE IMOBILUL NR. 13019**

Oficiul de Cadastru și Publicitate Imobiliară MUREȘ  
Biroul de Cadastru și Publicitate Imobiliară Târgu Mureș

**A. Partea I. Descrierea imobilului**

TEREN Intravilan

Adresa: Loc. Corunca, Str Luminii, Nr. 14, Jud. Mureș

Nr. Crt	Nr cadastral Nr. topografic	Suprafața* (mp)	Observații / Referințe
A1	55499	723	Sector cadastral:7 Teren neimprejmuit;

**Construcții**

Crt	Nr cadastral Nr. topografic	Adresa	Observații / Referințe
A1.1	55499-C1	Loc. Corunca, Str Luminii, Nr. 14, Jud. Mureș	Nr. niveluri:3; S. construita la sol:76 mp; C1: Casa de locuit, in regim de inaltime D+P+1E, Suprafata construita la sol Scsol= 76 mp, Suprafata construita desfasurata Scdesf=155mp si o Suprafata utila Su=112.9 mp, edificata in anul 2023, fiind compusa din: La demisol: 1 garaj si spatiu tehnic; La parter: 1 hol acces, 1 casa scarii, 1 living, 1 bucatarie + loc de luat masa, 1 baie, 1 terasa; La etaj: 3 dormitoare, 2 bai, 1 hol, 2 balcoane.

**B. Partea II. Proprietari și acte**

Inscrieri privitoare la dreptul de proprietate și alte drepturi reale		Referințe
<b>58328 / 25/08/2020</b>		
Act Notarial nr. 1, din 07/01/2008 emis de N.P. Urian Marcel Cosmin (Sighisoara) (Adeverinta);		
B1	Intabulare, drept de SERVITUTEDE TRECERE asupra parcelei cu nr. cad.(1432) din c.f 3501/N (rezultata in urma dezmembrarii parcelei cu nr cad (383/9) din c.f. 1944/N/Corunca; Incheiere nr. 56367/28.09.2007) si servitute de trecere cu piciorul. cu masina si cu orice mijloc de transport asupra parcelei cu nr. cad. (1397) inscrisa in c.f. 3504/N Corunca	A1
<b>112665 / 27/12/2023</b>		
Act Notarial nr. 1860, din 27/12/2023 emis de Tinca Tudor (Adeverinta);		
B2	Intabulare, drept de PROPRIETATE, dobandit prin Conventie, cota actuala 1/1, cota initiala 1/1 1) STANCIU EMIL, și 2) STANCIU CAMELIA, (bun comun)	A1
B3	Intabulare, drept de PROPRIETATE, dobandit prin Conventie, cota actuala 1/1, cota initiala 1/1 1) STANCIU EMIL, și 2) STANCIU CAMELIA, (bun comun)	A1.1
B4	Se noteaza beneficiul DREPTULUI DE TRECERE pietonală, cu mijloace auto sau utilaje, asupra imobilului înscris în cf 54061 Corunca	A1
B5	Se noteaza beneficiul DREPTULUI DE TRECERE cu piciorul si autovehiculul asupra imobilului înscris în cf 55498 Corunca	A1

**C. Partea III. SARCINI .**

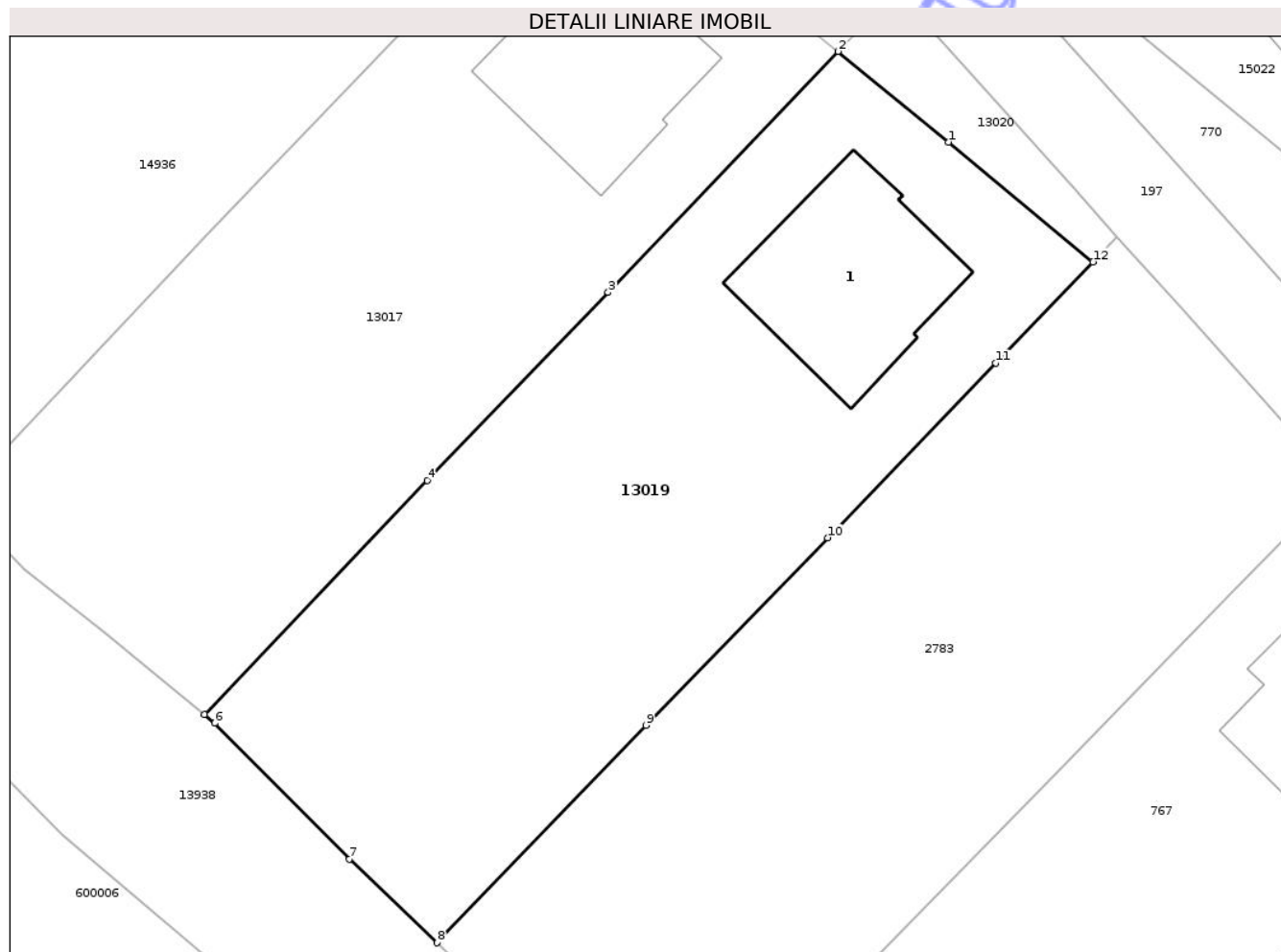
Inscrieri privind dezmembramintele dreptului de proprietate, drepturi reale de garanție și sarcini	Referințe
NU SUNT	

## Anexa Nr. 1 La Partea I

## Teren

Nr cadastral	Suprafața (mp)*	Observații / Referințe
55499	723	

\* Suprafața este determinată în planul de proiecție Stereo 70.



## Date referitoare la teren

Crt	Categorie folosință	Intra vilan	Suprafața (mp)	Tarla	Parcelă	Nr. topo	Observații / Referințe
1	curți constructii	DA	723	-	-	-	

## Date referitoare la construcții

Crt	Număr	Destinație construcție	Supraf. (mp)	Situație juridică	Observații / Referințe
A1.1	55499-C1	construcții de locuințe	76	Cu acte	Nr. niveluri:3; S. construita la sol:76 mp; C1: Casa de locuit, în regim de înălțime D+P+1E, Suprafața construită la sol Scsol= 76 mp, Suprafața construită desfășurată Scdesf=155mp și o Suprafața utilă Su=112.9 mp, edificată în anul 2023, fiind compusă din: La demisol: 1 garaj și spațiu tehnic; La parter: 1 hol acces, 1 casa scării, 1 living, 1 bucatărie + loc de luat masă, 1 baie, 1 terasă; La etaj: 3 dormitoare, 2 bai, 1 hol, 2 balcoane.

## Lungime Segmente

1) Valorile lungimilor segmentelor sunt obținute din proiecție în plan.

Punct început	X / Y	Punct sfârșit	X / Y	Lungime segment (** (m)
---------------	-------	---------------	-------	-------------------------

Punct început	X / Y	Punct sfârșit	X / Y	Lungime segment (** (m)
1	471.040,718 556.155,11	2	471.035,349 556.159,519	6.947
2	471.035,349 556.159,519	3	471.024,156 556.147,808	16.2
3	471.024,156 556.147,808	4	471.015,36 556.138,658	12.692
4	471.015,36 556.138,658	5	471.004,51 556.127,289	15.715
5	471.004,51 556.127,289	6	471.005,021 556.126,87	0.661
6	471.005,021 556.126,87	7	471.011,567 556.120,256	9.306
7	471.011,567 556.120,256	8	471.015,837 556.116,192	5.895
8	471.015,837 556.116,192	9	471.026,006 556.126,763	14.668
9	471.026,006 556.126,763	10	471.034,839 556.135,876	12.691
10	471.034,839 556.135,876	11	471.043,025 556.144,367	11.794
11	471.043,025 556.144,367	12	471.047,758 556.149,29	6.829
12	471.047,758 556.149,29	1	471.040,718 556.155,11	9.134

\*\* Lungimile segmentelor sunt determinate în planul de proiecție Stereo 70 și sunt rotunjite la 1 milimetru.

\*\*\* Distanța dintre puncte este formată din segmente cumulate ce sunt mai mici decât valoarea 1 milimetru.



**DATE DESPRE IMOBILUL NR. 13020**

Oficiul de Cadastru și Publicitate Imobiliară MUREȘ  
Biroul de Cadastru și Publicitate Imobiliară Târgu Mureș

**A. Partea I. Descrierea imobilului**

TEREN Intravilan

Adresa: Loc. Corunca, Jud. Mureș

Nr. Crt	Nr cadastral Nr. topografic	Suprafața* (mp)	Observații / Referințe
A1	55498	46	Sector cadastral:7 Teren neimprejmuit;

**B. Partea II. Proprietari și acte**

Inscrieri privitoare la dreptul de proprietate și alte drepturi reale	Referințe
<b>58328 / 25/08/2020</b>	
Act Notarial nr. 1, din 07/01/2008 emis de N.P. Urian Marcel Cosmin;	
B1	Intabulare, drept de SERVITUTEDE TRECERE asupra parcelei cu nr. cad.(1432) din c.f 3501/N (rezultata in urma dezmembrării parcelei cu nr cad (383/9) din c.f. 1944/N/Corunca; Incheiere nr. 56367/28.09.2007) si servitute de trecere cu piciorul. cu masina si cu orice mijloc de transport asupra parcelei cu nr. cad. (1397) inscrisa in c.f. 3504/N Corunca
	A1
Act Notarial nr. 831, din 18/05/2020 emis de NP Tinca Tudor;	
B2	Intabulare, drept de PROPRIETATE, dobandit prin Conventie, cota actuala 1/1, cota initiala 1/1
	A1
	1) QUALITY HOME BUILDER S.R.L., CIF:40665577

**C. Partea III. SARCINI**

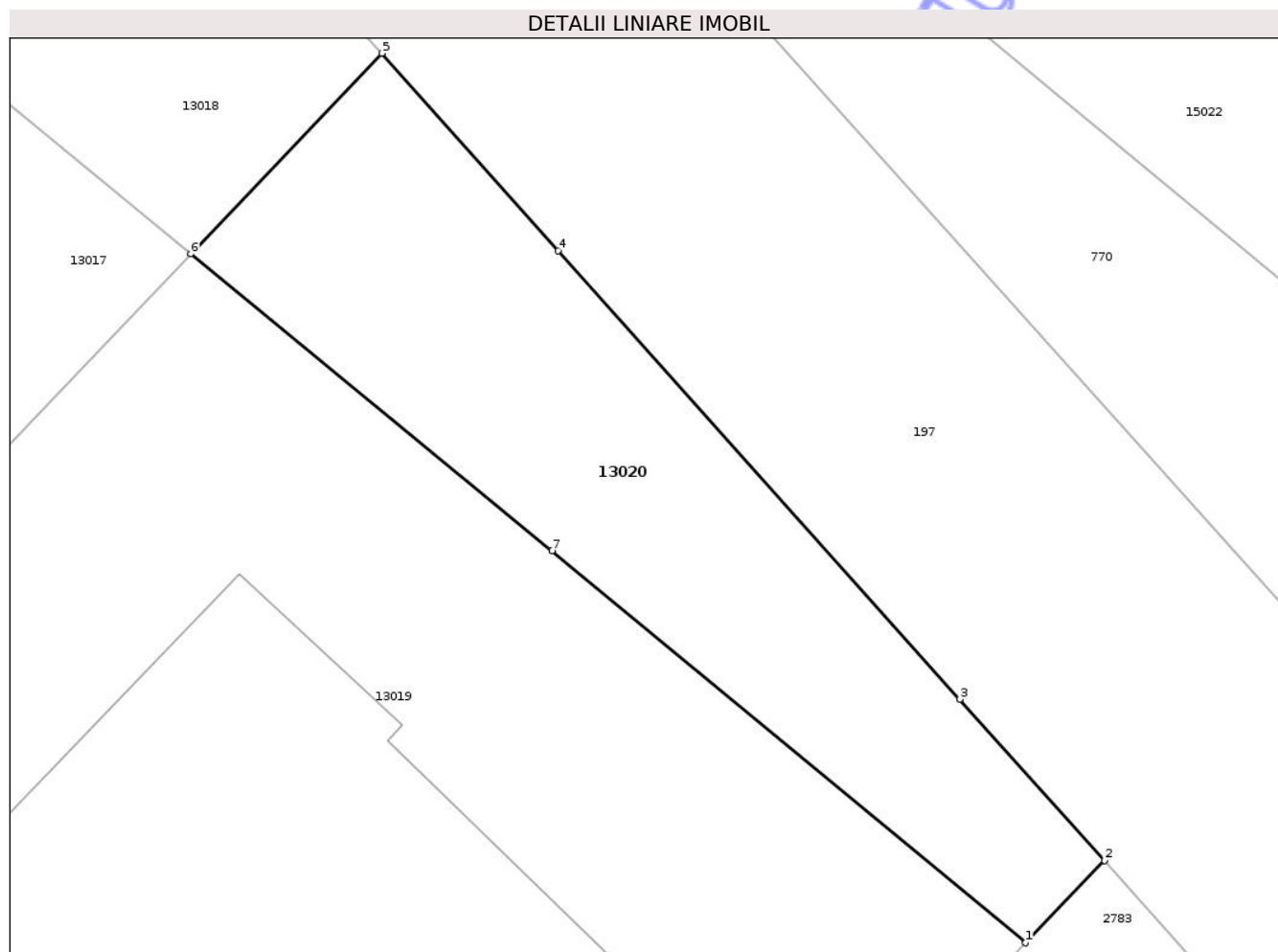
Inscrieri privind dezmembramintele dreptului de proprietate, drepturi reale de garanție și sarcini	Referințe
<b>112665 / 27/12/2023</b>	
Act Notarial nr. 1860, din 27/12/2023 emis de Tinca Tudor;	
C1	Se înscrie DREPTUL DE TRECERE pietonala, cu mijloace auto sau utilaje, in favoarea imobilului inscris in CF 55499 Corunca
	A1

## Anexa Nr. 1 La Partea I

## Teren

Nr cadastral	Suprafața (mp)*	Observații / Referințe
55498	46	

\* Suprafața este determinată în planul de proiecție Stereo 70.



## Date referitoare la teren

Crt	Categorie folosință	Intra vilan	Suprafața (mp)	Tarla	Parcelă	Nr. topo	Observații / Referințe
1	arabil	DA	46	-	-	-	

## Lungime Segmente

1) Valorile lungimilor segmentelor sunt obținute din proiecție în plan.

Punct început	X / Y	Punct sfârșit	X / Y	Lungime segment (** (m)
1	471.047,758 556.149,29	2	471.048,932 556.150,511	1.694
2	471.048,932 556.150,511	3	471.046,781 556.152,907	3.22
3	471.046,781 556.152,907	4	471.040,811 556.159,568	8.945
4	471.040,811 556.159,568	5	471.038,191 556.162,498	3.931
5	471.038,191 556.162,498	6	471.035,349 556.159,519	4.117

Punct început	X / Y	Punct sfârșit	X / Y	Lungime segment (** (m)
6	471.035,349 556.159,519	7	471.040,718 556.155,11	6.947
7	471.040,718 556.155,11	1	471.047,758 556.149,29	9.134

\*\* Lungimile segmentelor sunt determinate în planul de proiecție Stereo 70 și sunt rotunjite la 1 milimetru.

\*\*\* Distanța dintre puncte este formată din segmente cumulate ce sunt mai mici decât valoarea 1 milimetru.

Neutilizabil în Circuitul Civil



**DATE DESPRE IMOBILUL NR. 13029**

Oficiul de Cadastru și Publicitate Imobiliară MUREȘ  
Biroul de Cadastru și Publicitate Imobiliară Târgu Mureș

**A. Partea I. Descrierea imobilului**

TEREN Intravilan

Adresa: Loc. Corunca, Str Fantana Sarata, Nr. 10, Jud. Mureș

Nr. Crt	Nr cadastral Nr. topografic	Suprafața* (mp)	Observații / Referințe
A1	55475	652	Sector cadastral:12 Teren neimprejmuit;

**B. Partea II. Proprietari și acte**

Inscrieri privitoare la dreptul de proprietate și alte drepturi reale	Referințe
<b>109501 / 27/12/2021</b>	
Act Notarial nr. 2550, din 27/12/2021 emis de NP Dan Valentin Simion;	
B1	A1
Intabulare, drept de PROPRIETATE, dobandit prin Conventie, cota actuala 1/1, cota initiala 1/1	
1) LABIAD SAID, si sotia	
2) RUSU IOANA-DANA, bun comun	

**C. Partea III. SARCINI .**

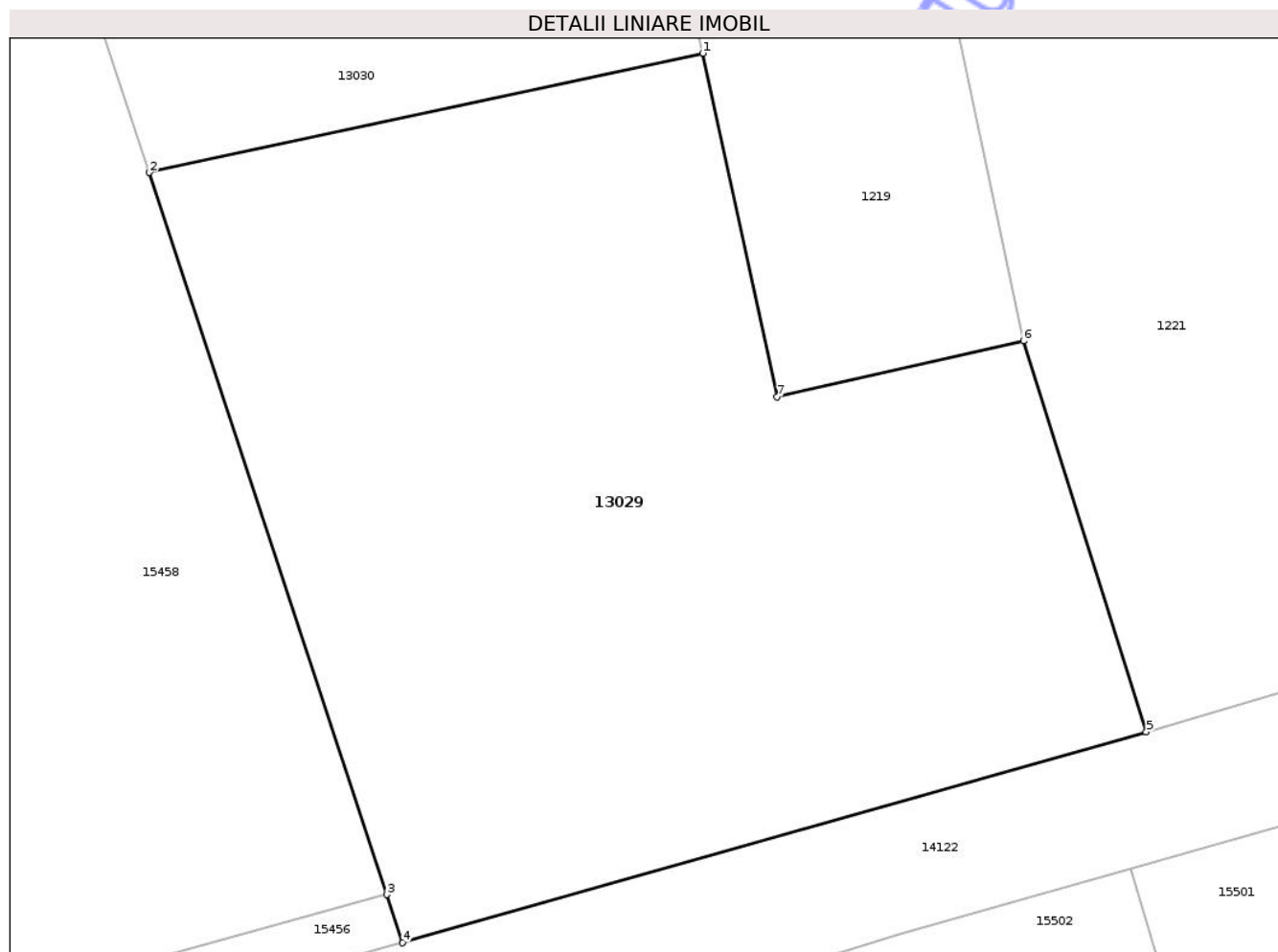
Inscrieri privind dezmembramintele dreptului de proprietate, drepturi reale de garanție și sarcini	Referințe
NU SUNT	

## Anexa Nr. 1 La Partea I

## Teren

Nr cadastral	Suprafața (mp)*	Observații / Referințe
55475	652	

\* Suprafața este determinată în planul de proiecție Stereo 70.



## Date referitoare la teren

Crt	Categorie folosință	Intra vilan	Suprafața (mp)	Tarla	Parcelă	Nr. topo	Observații / Referințe
1	faneata	DA	652	37	1108/3	-	

## Lungime Segmente

1) Valorile lungimilor segmentelor sunt obținute din proiecție în plan.

Punct început	X / Y	Punct sfârșit	X / Y	Lungime segment (** (m)
1	472.267,376 557.850,449	2	472.247,92 557.846,261	19.902
2	472.247,92 557.846,261	3	472.256,28 557.820,897	26.706
3	472.256,28 557.820,897	4	472.256,838 557.819,204	1.783
4	472.256,838 557.819,204	5	472.282,97 557.826,612	27.162
5	472.282,97 557.826,612	6	472.278,655 557.840,349	14.399

Punct început	X / Y	Punct sfârșit	X / Y	Lungime segment (** (m)
6	472.278,655 557.840,349	7	472.270,0 557.838,375	8.877
7	472.270,0 557.838,375	1	472.267,376 557.850,449	12.356

\*\* Lungimile segmentelor sunt determinate în planul de proiecție Stereo 70 și sunt rotunjite la 1 milimetru.

\*\*\* Distanța dintre puncte este formată din segmente cumulate ce sunt mai mici decât valoarea 1 milimetru.

Neutilizabil în Circuitul Civil



**DATE DESPRE IMOBILUL NR. 13035**

Oficiul de Cadastru și Publicitate Imobiliară MUREȘ  
Biroul de Cadastru și Publicitate Imobiliară Târgu Mureș

**A. Partea I. Descrierea imobilului**

TEREN Intravilan

Adresa: Loc. Corunca, Str Urcusului, Nr. 2, Jud. Mureș

Nr. Crt	Nr cadastral Nr. topografic	Suprafața* (mp)	Observații / Referințe
A1	55469	532	Sector cadastral:1 Teren neimprejmuit;

**B. Partea II. Proprietari și acte**

Inscrieri privitoare la dreptul de proprietate și alte drepturi reale		Referințe
<b>101500 / 22/11/2023</b>		
Act Notarial nr. 3257, din 21/11/2023 emis de NP IVANU?-SUCEAVA DANIELA-FLORINA;		
B1	Intabulare, drept de PROPRIETATE, dobandit prin Conventie, cota actuala 1/2, cota initiala 1/2 1) <b>MOLDOVAN MIA-LILIANA</b> , (bun propriu)	A1
B2	Intabulare, drept de PROPRIETATE, dobandit prin Conventie, cota actuala 1/2, cota initiala 1/2 1) <b>NEAGOE EUGENIA</b> , (bun propriu)	A1

**C. Partea III. SARCINI .**

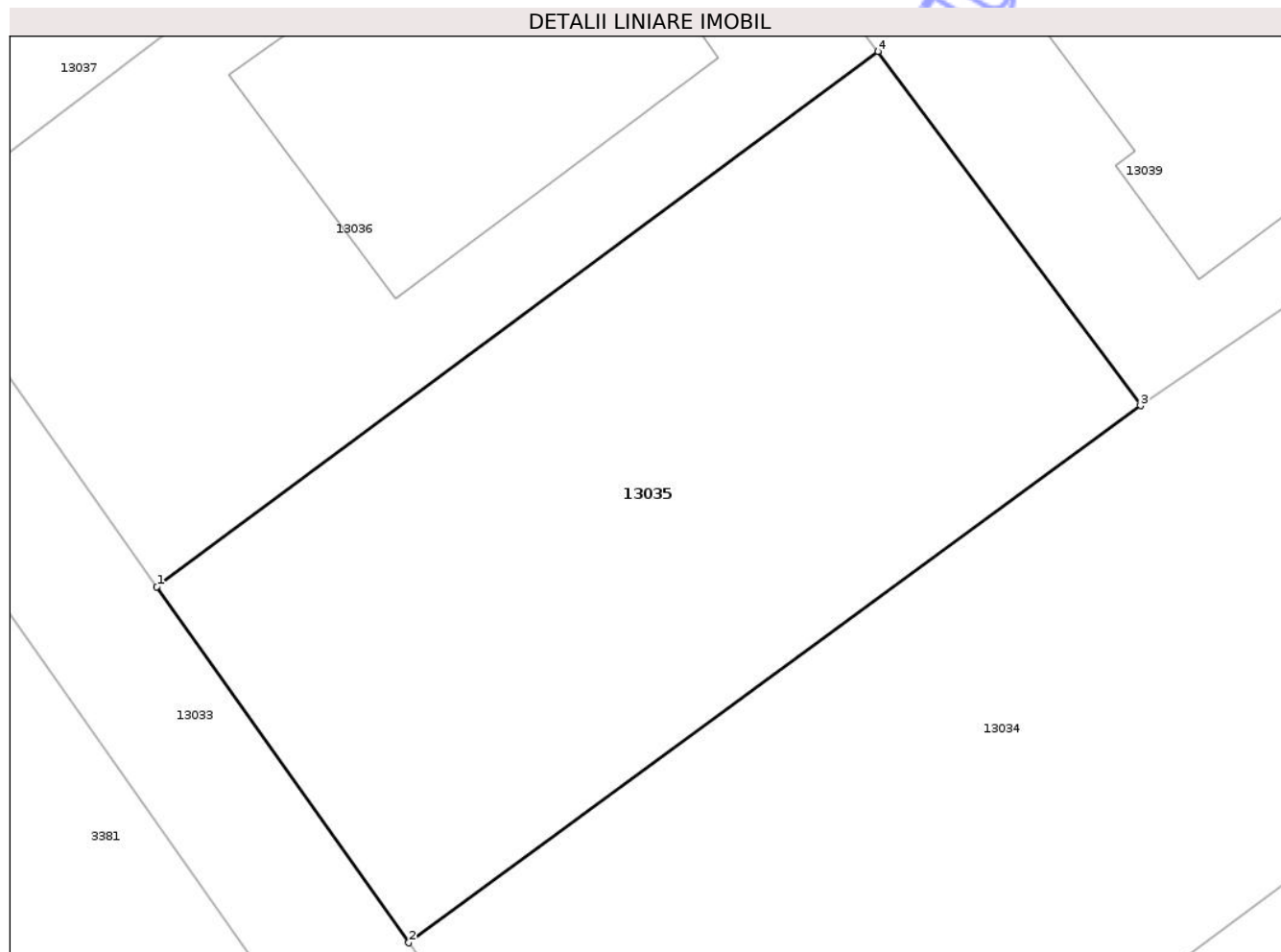
Inscrieri privind dezmembramintele dreptului de proprietate, drepturi reale de garanție și sarcini	Referințe
NU SUNT	

## Anexa Nr. 1 La Partea I

## Teren

Nr cadastral	Suprafața (mp)*	Observații / Referințe
55469	532	

\* Suprafața este determinată în planul de proiecție Stereo 70.



## Date referitoare la teren

Crt	Categorie folosință	Intra vilan	Suprafața (mp)	Tarla	Parcelă	Nr. topo	Observații / Referințe
1	arabil	DA	532	-	-	-	

## Lungime Segmente

1) Valorile lungimilor segmentelor sunt obținute din proiecție în plan.

Punct început	X / Y	Punct sfârșit	X / Y	Lungime segment (** (m)
1	469.706,126 557.583,2	2	469.715,365 557.570,15	15.989
2	469.715,365 557.570,15	3	469.742,213 557.589,834	33.291
3	469.742,213 557.589,834	4	469.732,581 557.602,815	16.164
4	469.732,581 557.602,815	1	469.706,126 557.583,2	32.933

\*\* Lungimile segmentelor sunt determinate în planul de proiecție Stereo 70 și sunt rotunjite la 1 milimetru.

\*\*\* Distanţa dintre puncte este formată din segmente cumulate ce sunt mai mici decât valoarea 1 milimetru.

Neutilizabil în Circuitul  
Civil



**DATE DESPRE IMOBILUL NR. 13036**

Oficiul de Cadastru și Publicitate Imobiliară MUREȘ  
Biroul de Cadastru și Publicitate Imobiliară Târgu Mureș

**A. Partea I. Descrierea imobilului**

TEREN Intravilan

Adresa: Loc. Corunca, Str Urcusului, Nr. 4, Jud. Mureș

Nr. Crt	Nr cadastral Nr. topografic	Suprafața* (mp)	Observații / Referințe
A1	55468	528	Sector cadastral:1 Teren neimprejmuit;

**B. Partea II. Proprietari și acte**

Inscrieri privitoare la dreptul de proprietate și alte drepturi reale		Referințe
<b>66922 / 13/08/2021</b>		
Act Notarial nr. 1298, din 13/08/2021 emis de NP Tinca Tudor;		
B1	Intabulare, drept de PROPRIETATE, dobandit prin Conventie, cota actuala 1/1, cota initiala 1/1 1) PLOPEANU MIHAI-CRISTIAN, bun propriu	A1
B2	Se inscrie DREPTUL DE TRECERE pietonala, cu mijloace auto sau utilaje asupra imobilului inscris in CFE 55442 Corunca.	A1
B3	Se inscrie DREPTUL DE TRECERE pietonala, cu mijloace auto sau utilaje asupra imobilului inscris in CFE 55625 Corunca.	A1
B4	Se inscrie DREPTUL DE TRECERE pietonala, cu mijloace auto sau utilaje asupra imobilului inscris in CFE 55473 Corunca.	A1
B5	Se inscrie DREPTUL DE TRECERE pietonala, cu mijloace auto sau utilaje asupra imobilului inscris in CFE 55626 Corunca.	A1
B6	Se inscrie DREPTUL DE TRECERE pietonala, cu mijloace auto sau utilaje asupra imobilului inscris in CFE 55471 Corunca.	A1

**C. Partea III. SARCINI .**

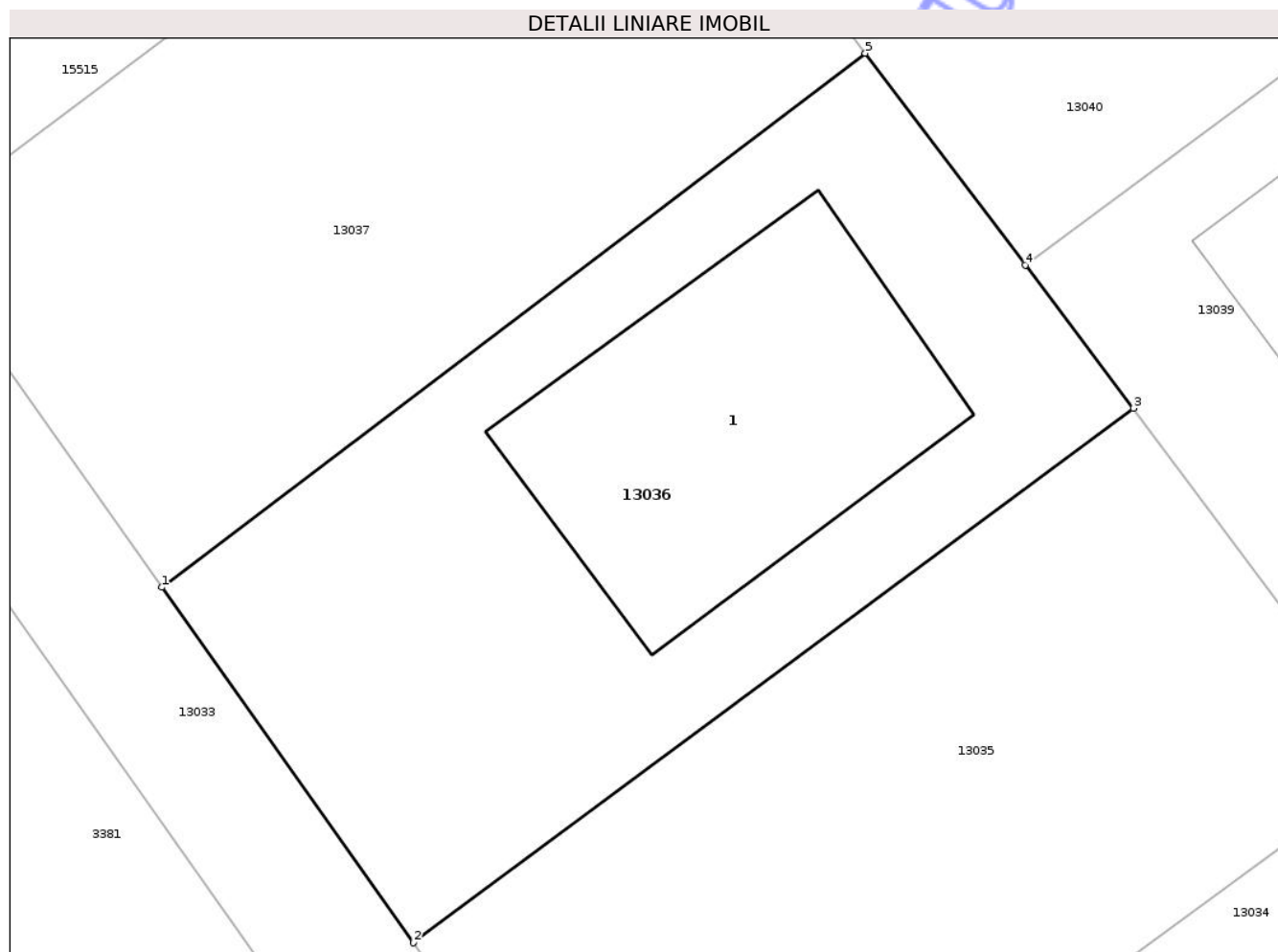
Inscrieri privind dezmembramintele dreptului de proprietate, drepturi reale de garanție și sarcini	Referințe
NU SUNT	

## Anexa Nr. 1 La Partea I

## Teren

Nr cadastral	Suprafața (mp)*	Observații / Referințe
55468	528	

\* Suprafața este determinată în planul de proiecție Stereo 70.



## Date referitoare la teren

Crt	Categorie folosință	Intra vilan	Suprafața (mp)	Tarla	Parcelă	Nr. topo	Observații / Referințe
1	curți constructii	DA	528	-	-	-	

## Date referitoare la construcții

Crt	Număr	Destinație construcție	Supraf. (mp)	Situație juridică	Observații / Referințe
A1.1	0	construcții de locuințe	151	Fara acte	Nr. niveluri:1; S. construita la sol:151 mp;

## Lungime Segmente

1) Valorile lungimilor segmentelor sunt obținute din proiecție în plan.

Punct început	X / Y	Punct sfârșit	X / Y	Lungime segment (** (m)
1	469.696,887 557.596,248	2	469.706,126 557.583,2	15.988
2	469.706,126 557.583,2	3	469.732,581 557.602,815	32.933
3	469.732,581 557.602,815	4	469.728,601 557.608,075	6.596
4	469.728,601 557.608,075	5	469.722,723 557.615,846	9.744

Punct început	X / Y	Punct sfârșit	X / Y	Lungime segment (** (m)
5	469.722,723 557.615,846	1	469.696,887 557.596,248	32.428

\*\* Lungimile segmentelor sunt determinate în planul de proiecție Stereo 70 și sunt rotunjite la 1 milimetru.

\*\*\* Distanța dintre puncte este formată din segmente cumulate ce sunt mai mici decât valoarea 1 milimetru.

Neutilizabil în Circuitul Civil



**DATE DESPRE IMOBILUL NR. 13039**

Oficiul de Cadastru și Publicitate Imobiliară MUREȘ  
Biroul de Cadastru și Publicitate Imobiliară Târgu Mureș

**A. Partea I. Descrierea imobilului**

TEREN Intravilan

Adresa: Loc. Corunca, Str. Garoafei, Nr. 38, Jud. Mureș

Nr. Crt	Nr. cadastral Nr. topografic	Suprafața* (mp)	Observații / Referințe
A1	55465	498	Sector cadastral:1 Teren neimprejmuit;

**B. Partea II. Proprietari și acte**

Inscrieri privitoare la dreptul de proprietate și alte drepturi reale		Referințe
<b>55270 / 14/08/2020</b>		
Act Notarial nr. 322, din 13/08/2020 emis de N.P. Nyaradi Daniela;		
B1	Intabulare, drept de PROPRIETATE, dobandit prin Conventie, cota actuala 1/1, cota initiala 1/1 1) <b>KOCSIS ANDRAS</b> , cas.cu 2) <b>KOCSIS LENKE</b> , (bun comun)	A1
B2	Se noteaza beneficiul DREPTULUI DE TRECERE cu piciorul si autovehiculul asupra imobilului inscris in CFE 55442 Corunca	A1
B3	Se noteaza beneficiul DREPTULUI DE TRECERE cu piciorul si autovehiculul asupra imobilului inscris in CFE 55472 Corunca	A1
B4	Se noteaza beneficiul DREPTULUI DE TRECERE cu piciorul si autovehiculul asupra imobilului inscris in CFE 55473 Corunca	A1
B5	Se noteaza beneficiul DREPTULUI DE TRECERE cu piciorul si autovehiculul asupra imobilului inscris in CFE 55462 Corunca	A1

**C. Partea III. SARCINI .**

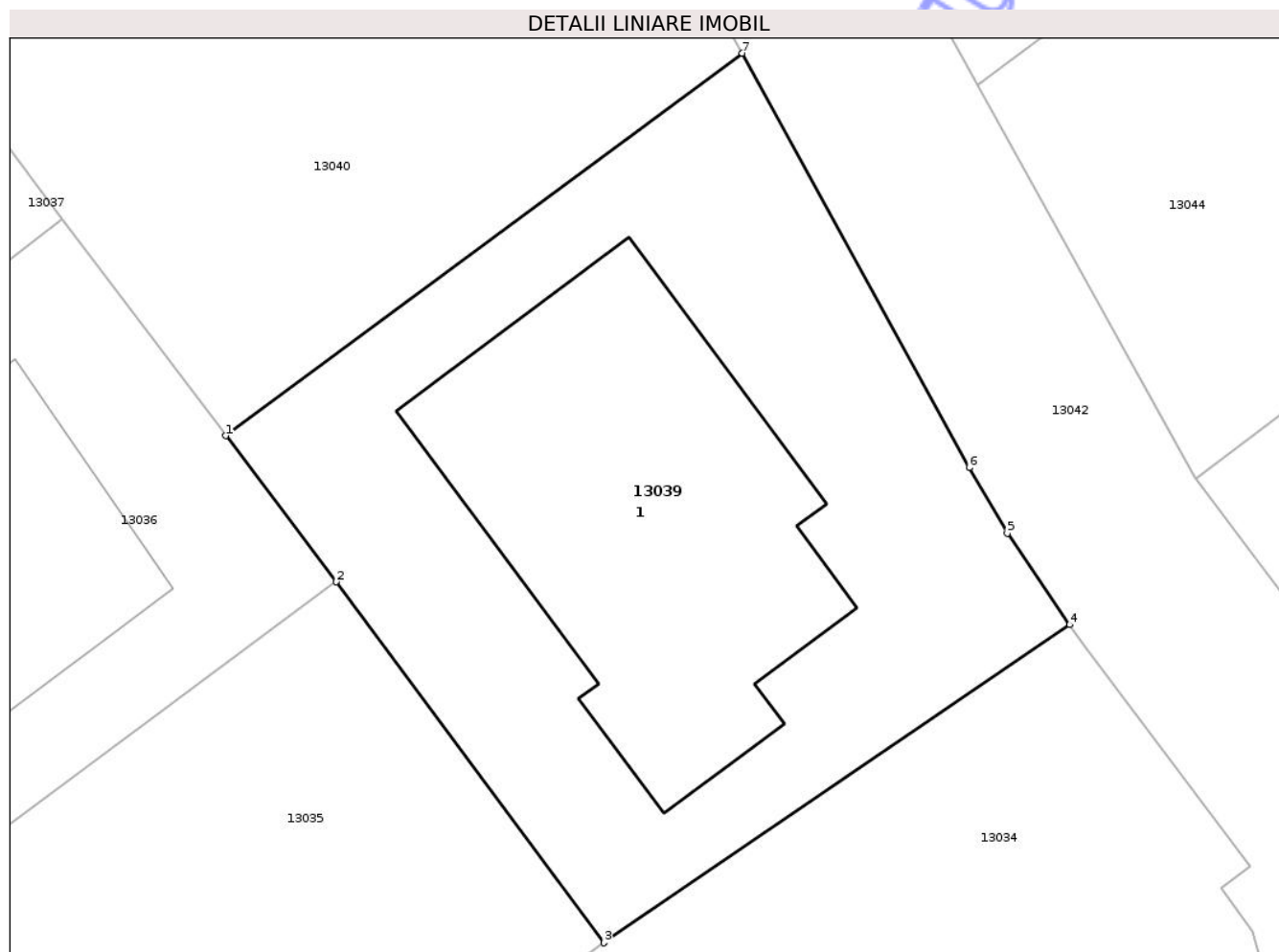
Inscrieri privind dezmembramintele dreptului de proprietate, drepturi reale de garanție și sarcini	Referințe
NU SUNT	

## Anexa Nr. 1 La Partea I

## Teren

Nr cadastral	Suprafața (mp)*	Observații / Referințe
55465	498	

\* Suprafața este determinată în planul de proiecție Stereo 70.



## Date referitoare la teren

Crt	Categorie folosință	Intravilan	Suprafața (mp)	Tarla	Parcelă	Nr. topo	Observații / Referințe
1	curți constructii	DA	498	-	-	-	

## Date referitoare la construcții

Crt	Număr	Destinație construcție	Supraf. (mp)	Situație juridică	Observații / Referințe
A1.1	0	construcții de locuințe	171	Fara acte	Nr. niveluri:2; S. construita la sol:171 mp;

## Lungime Segmente

1) Valorile lungimilor segmentelor sunt obținute din proiecție în plan.

Punct început	X / Y	Punct sfârșit	X / Y	Lungime segment (** (m)
1	469.728,601 557.608,075	2	469.732,581 557.602,815	6.596
2	469.732,581 557.602,815	3	469.742,213 557.589,834	16.164
3	469.742,213 557.589,834	4	469.758,99 557.601,273	20.306
4	469.758,99 557.601,273	5	469.756,742 557.604,562	3.984

Punct început	X / Y	Punct sfârșit	X / Y	Lungime segment (** (m)
5	469.756,742 557.604,562	6	469.755,368 557.606,924	2.733
6	469.755,368 557.606,924	7	469.747,202 557.621,832	16.998
7	469.747,202 557.621,832	1	469.728,601 557.608,075	23.136

\*\* Lungimile segmentelor sunt determinate în planul de proiecție Stereo 70 și sunt rotunjite la 1 milimetru.

\*\*\* Distanța dintre puncte este formată din segmente cumulate ce sunt mai mici decât valoarea 1 milimetru.

Neutilizabil în Circuitul Civil



**DATE DESPRE IMOBILUL NR. 13044**

Oficiul de Cadastru și Publicitate Imobiliară MUREȘ  
Biroul de Cadastru și Publicitate Imobiliară Târgu Mureș

**A. Partea I. Descrierea imobilului**

TEREN Intravilan

Adresa: Loc. Corunca, Str. Garoafei, Nr. 30, Jud. Mureș

Nr. Crt	Nr. cadastral Nr. topografic	Suprafața* (mp)	Observații / Referințe
A1	55460	653	Sector cadastral:1 Teren neimprejmuit;

**B. Partea II. Proprietari și acte**

Inscrieri privitoare la dreptul de proprietate și alte drepturi reale		Referințe
<b>55270 / 14/08/2020</b>		
Act Notarial nr. 323, din 13/08/2020 emis de N.P. Nyaradi Daniela;		
B1	Se noteaza beneficiul DREPTULUI DE TRECERE cu piciorul si autovehiculul asupra imobilului inscris in CFE 55442 Corunca	A1
B2	Se noteaza beneficiul DREPTULUI DE TRECERE cu piciorul si autovehiculul asupra imobilului inscris in CFE 55472 Corunca	A1
B3	Se noteaza beneficiul DREPTULUI DE TRECERE cu piciorul si autovehiculul asupra imobilului inscris in CFE 55473 Corunca	A1
B4	Se noteaza beneficiul DREPTULUI DE TRECERE cu piciorul si autovehiculul asupra imobilului inscris in CFE 55456 Corunca	A1
B5	Se noteaza beneficiul DREPTULUI DE TRECERE cu piciorul si autovehiculul asupra imobilului inscris in CFE 55462 Corunca	A1
<b>101902 / 23/11/2023</b>		
Act Notarial nr. 3278, din 22/11/2023 emis de NP IVANU?-SUCEAVA DANIELA-FLORINA;		
B6	Intabulare, drept de PROPRIETATE, dobandit prin Conventie, cota actuala 1/1, cota initiala 1/1 1) CHICIUDEAN TITUS-IOAN-TOBIAS, și soția 2) CHICIUDEAN REBECA-IOANA, bun comun	A1

**C. Partea III. SARCINI .**

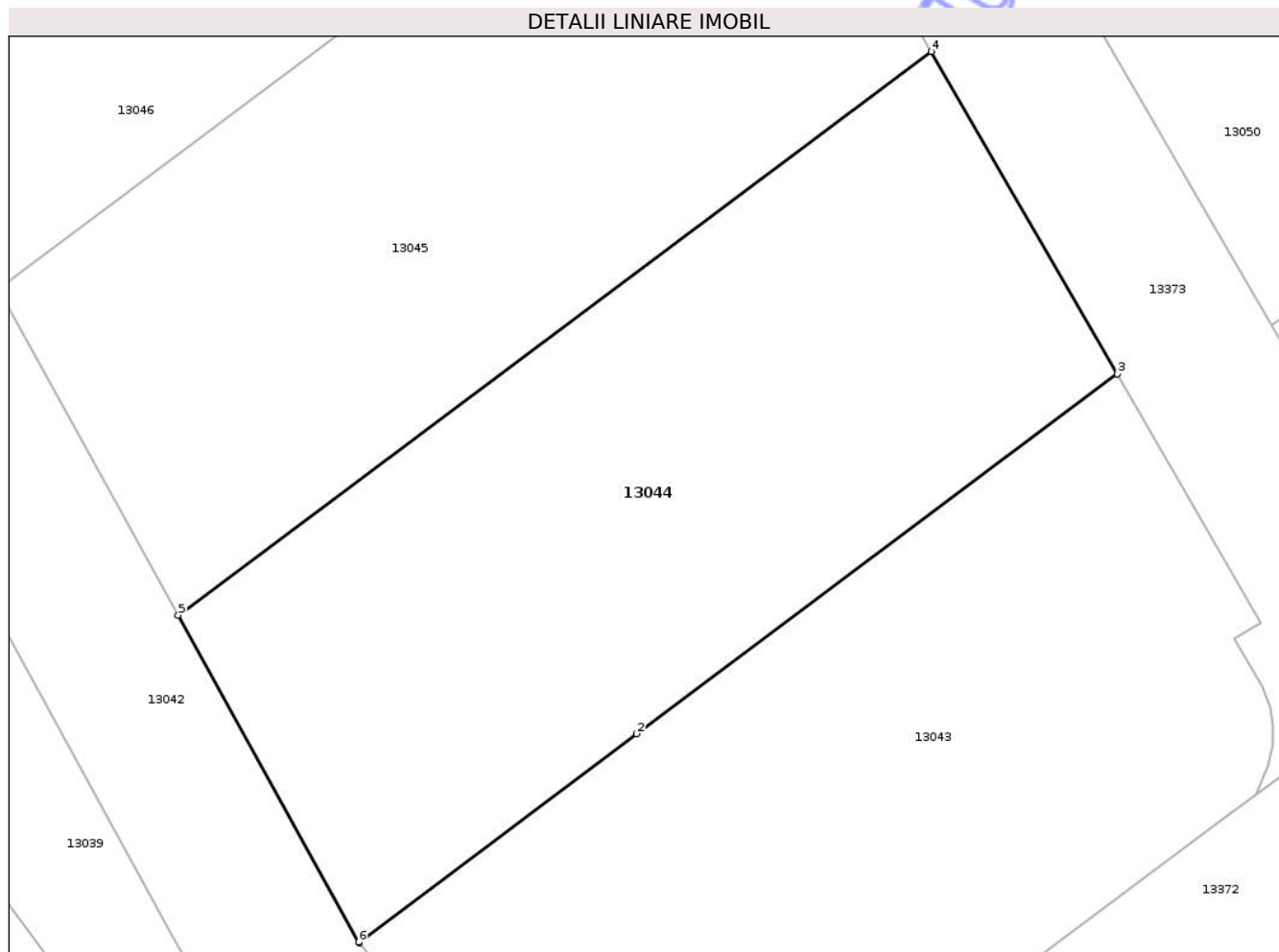
Inscrieri privind dezmembramintele dreptului de proprietate, drepturi reale de garanție și sarcini	Referințe
NU SUNT	

## Anexa Nr. 1 La Partea I

## Teren

Nr cadastral	Suprafața (mp)*	Observații / Referințe
55460	653	

\* Suprafața este determinată în planul de proiecție Stereo 70.



## Date referitoare la teren

Crt	Categorie folosință	Intra vilan	Suprafața (mp)	Tarla	Parcelă	Nr. topo	Observații / Referințe
1	arabil	DA	653	-	-	-	

## Lungime Segmente

1) Valorile lungimilor segmentelor sunt obținute din proiecție în plan.

Punct început	X / Y	Punct sfârșit	X / Y	Lungime segment (** (m)
1	469.763,52 557.606,538	2	469.775,53 557.615,568	15.026
2	469.775,53 557.615,568	3	469.796,319 557.631,128	25.967
3	469.796,319 557.631,128	4	469.788,269 557.645,066	16.096
4	469.788,269 557.645,066	5	469.755,686 557.620,699	40.687
5	469.755,686 557.620,699	6	469.763,502 557.606,561	16.155

Punct început	X / Y	Punct sfârșit	X / Y	Lungime segment (** (m)
6	469.763,502 557.606,561	1	469.763,52 557.606,538	0.029

\*\* Lungimile segmentelor sunt determinate în planul de proiecție Stereo 70 și sunt rotunjite la 1 milimetru.

\*\*\* Distanța dintre puncte este formată din segmente cumulate ce sunt mai mici decât valoarea 1 milimetru.

Neutilizabil în Circuitul Civil



**DATE DESPRE IMOBILUL NR. 13045**

Oficiul de Cadastru și Publicitate Imobiliară MUREȘ  
Biroul de Cadastru și Publicitate Imobiliară Târgu Mureș

**A. Partea I. Descrierea imobilului**

TEREN Intravilan

Adresa: Loc. Corunca, Str. Garoafei, Nr. 28, Jud. Mureș

Nr. Crt	Nr. cadastral Nr. topografic	Suprafața* (mp)	Observații / Referințe
A1	55459	647	Sector cadastral:1 Teren neimprejmuit;

**B. Partea II. Proprietari și acte**

Inscrieri privitoare la dreptul de proprietate și alte drepturi reale		Referințe
<b>55270 / 14/08/2020</b>		
Act Notarial nr. 323, din 13/08/2020 emis de N.P. Nyaradi Daniela;		
B1	Se noteaza beneficiul DREPTULUI DE TRECERE cu piciorul si autovehiculul asupra imobilului inscris in CFE 55442 Corunca	A1
B2	Se noteaza beneficiul DREPTULUI DE TRECERE cu piciorul si autovehiculul asupra imobilului inscris in CFE 55472 Corunca	A1
B3	Se noteaza beneficiul DREPTULUI DE TRECERE cu piciorul si autovehiculul asupra imobilului inscris in CFE 55473 Corunca	A1
B4	Se noteaza beneficiul DREPTULUI DE TRECERE cu piciorul si autovehiculul asupra imobilului inscris in CFE 55456 Corunca	A1
B5	Se noteaza beneficiul DREPTULUI DE TRECERE cu piciorul si autovehiculul asupra imobilului inscris in CFE 55462 Corunca	A1
<b>5284 / 23/01/2024</b>		
Act Notarial nr. 159, din 22/01/2024 emis de np IVANU?-SUCEAVA DANIELA-FLORINA;		
B6	Intabulare, drept de PROPRIETATE, dobandit prin Conventie, cota actuala 1/2, cota initiala 1/2 1) ILEA IOAN, și soția 2) ILEA ANGELA-DIANA, (bun comun)	A1
B7	Intabulare, drept de PROPRIETATE, dobandit prin Conventie, cota actuala 1/2, cota initiala 1/2 1) NEAGOE EUGENIA, (bun propriu)	A1

**C. Partea III. SARCINI .**

Inscrieri privind dezmembramintele dreptului de proprietate, drepturi reale de garanție și sarcini	Referințe
NU SUNT	

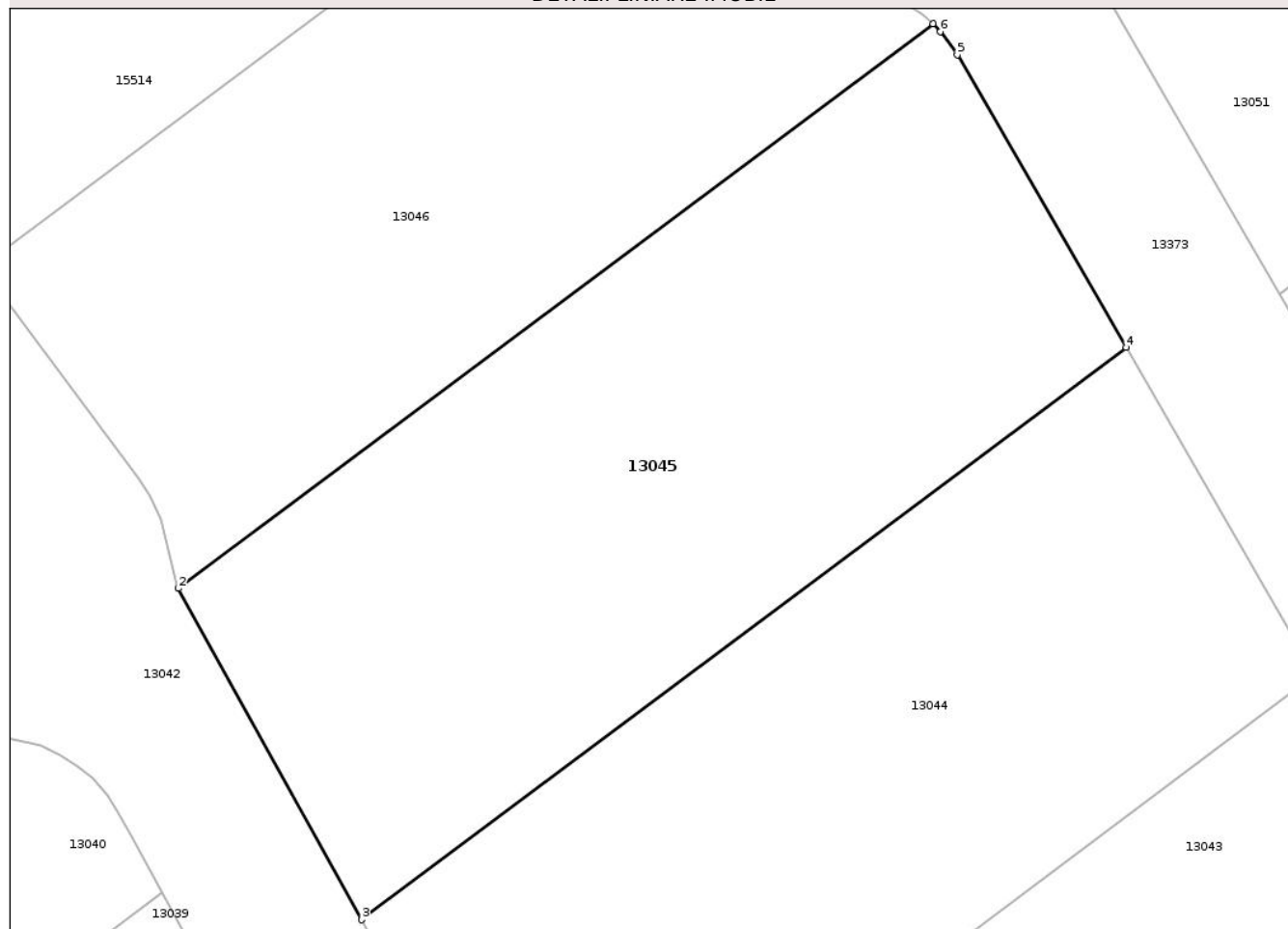
## Anexa Nr. 1 La Partea I

## Teren

Nr cadastral	Suprafața (mp)*	Observații / Referințe
55459	647	

\* Suprafața este determinată în planul de proiecție Stereo 70.

## DETALII LINIARE IMOBIL



## Date referitoare la teren

Crt	Categorie folosință	Intra vilan	Suprafața (mp)	Tarla	Parcelă	Nr. topo	Observații / Referințe
1	arabil	DA	647	-	-	-	

## Lungime Segmente

1) Valorile lungimilor segmentelor sunt obținute din proiecție în plan.

Punct început	X / Y	Punct sfârșit	X / Y	Lungime segment (** (m)
1	469.780,037 557.658,847	2	469.747,888 557.634,804	40.145
2	469.747,888 557.634,804	3	469.755,686 557.620,699	16.117
3	469.755,686 557.620,699	4	469.788,269 557.645,066	40.687
4	469.788,269 557.645,066	5	469.781,075 557.657,522	14.384
5	469.781,075 557.657,522	6	469.780,357 557.658,515	1.225

Punct început	X / Y	Punct sfârșit	X / Y	Lungime segment (** (m)
6	469.780,357 557.658,515	1	469.780,037 557.658,847	0.461

\*\* Lungimile segmentelor sunt determinate în planul de proiecție Stereo 70 și sunt rotunjite la 1 milimetru.

\*\*\* Distanța dintre puncte este formată din segmente cumulate ce sunt mai mici decât valoarea 1 milimetru.

Neutilizabil în Circuitul Civil



**DATE DESPRE IMOBILUL NR. 13052**

Oficiul de Cadastru și Publicitate Imobiliară MUREȘ  
Biroul de Cadastru și Publicitate Imobiliară Târgu Mureș

**A. Partea I. Descrierea imobilului**

TEREN Intravilan

Adresa: Loc. Corunca, Str. Garoafei, Nr. 20, Jud. Mureș

Nr. Crt	Nr. cadastral Nr. topografic	Suprafața* (mp)	Observații / Referințe
A1	55452	512	Sector cadastral:1 Teren neimprejmuit;

**B. Partea II. Proprietari și acte**

Inscrieri privitoare la dreptul de proprietate și alte drepturi reale		Referințe
<b>55270 / 14/08/2020</b>		
Act Notarial nr. 321, din 12/08/2020 emis de N.P. Nyaradi Daniela;		
B1	Intabulare, drept de PROPRIETATE, dobandit prin Conventie, cota actuala 1/1, cota initiala 1/1 1) <b>CONSTRULUX BIRIS SRL</b> , CIF:17580468, (bun social)	A1
B2	Se noteaza beneficiul DREPTULUI DE TRECERE cu piciorul si autovehiculul asupra imobilului inscris in CFE 55442 Corunca	A1
B3	Se noteaza beneficiul DREPTULUI DE TRECERE cu piciorul si autovehiculul asupra imobilului inscris in CFE 55472 Corunca	A1
B4	Se noteaza beneficiul DREPTULUI DE TRECERE cu piciorul si autovehiculul asupra imobilului inscris in CFE 55473 Corunca	A1
B5	Se noteaza beneficiul DREPTULUI DE TRECERE cu piciorul si autovehiculul asupra imobilului inscris in CFE 55456 Corunca	A1

**C. Partea III. SARCINI .**

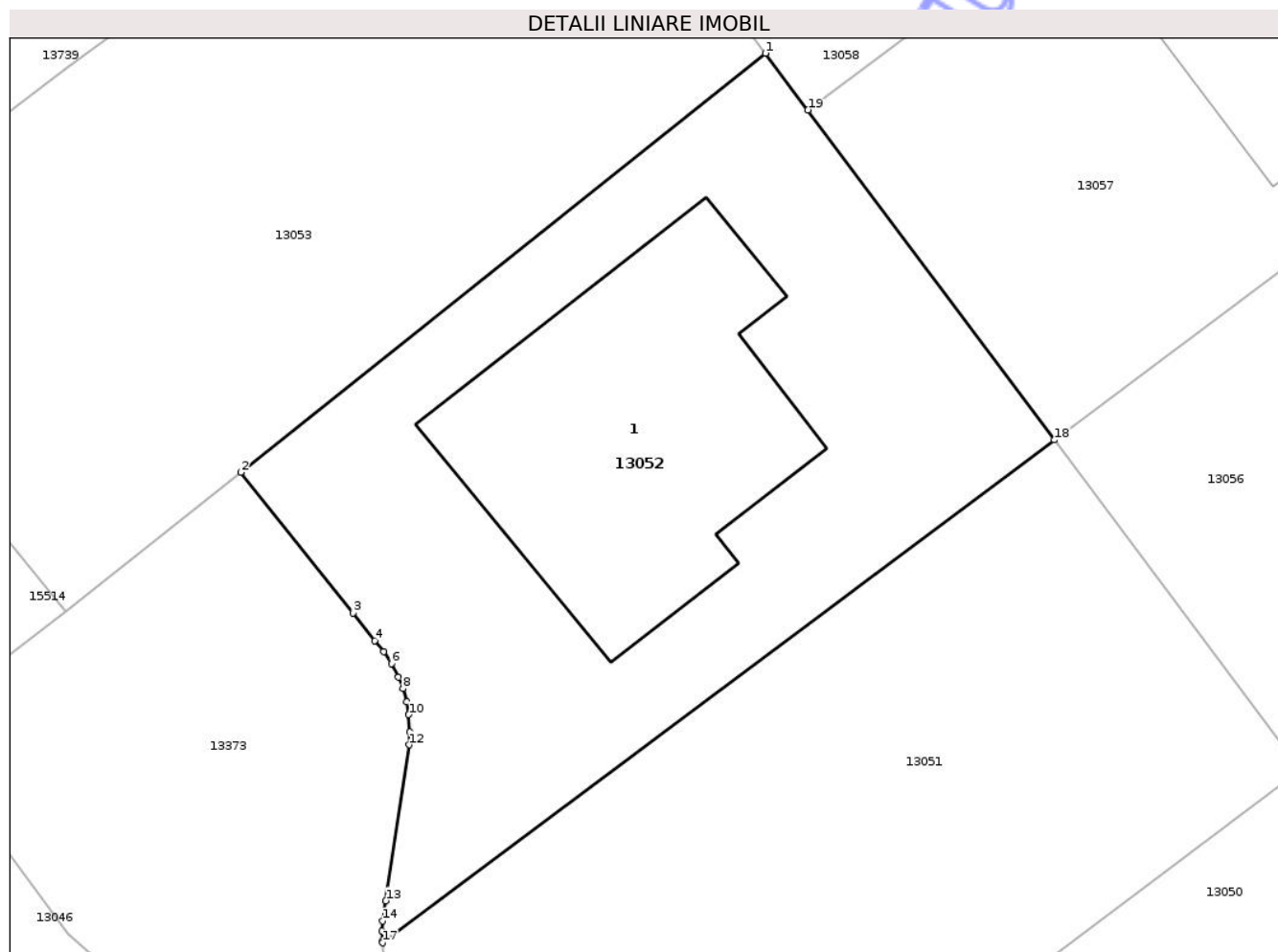
Inscrieri privind dezmembramintele dreptului de proprietate, drepturi reale de garanție și sarcini	Referințe
NU SUNT	

## Anexa Nr. 1 La Partea I

## Teren

Nr cadastral	Suprafața (mp)*	Observații / Referințe
55452	512	

\* Suprafața este determinată în planul de proiecție Stereo 70.



## Date referitoare la teren

Crt	Categorie folosință	Intra vilan	Suprafața (mp)	Tarla	Parcelă	Nr. topo	Observații / Referințe
1	curti constructii	DA	512	-	-	-	

## Date referitoare la construcții

Crt	Număr	Destinație construcție	Supraf. (mp)	Situație juridică	Observații / Referințe
A1.1	0	construcții de locuințe	150	Fara acte	Nr. niveluri:2; S. construita la sol:150 mp;

## Lungime Segmente

1) Valorile lungimilor segmentelor sunt obținute din proiecție în plan.

Punct început	X / Y	Punct sfârșit	X / Y	Lungime segment (** (m)
1	469.802,085 557.696,745	2	469.781,442 557.680,265	26.414
2	469.781,442 557.680,265	3	469.785,856 557.674,736	7.075
3	469.785,856 557.674,736	4	469.786,711 557.673,649	1.383
4	469.786,711 557.673,649	5	469.787,056 557.673,216	0.554

Punct început	X / Y	Punct sfârșit	X / Y	Lungime segment (** (m)
5	469.787,056 557.673,216	6	469.787,369 557.672,748	0.563
6	469.787,369 557.672,748	7	469.787,638 557.672,215	0.597
7	469.787,638 557.672,215	8	469.787,815 557.671,758	0.49
8	469.787,815 557.671,758	9	469.787,968 557.671,238	0.542
9	469.787,968 557.671,238	10	469.788,052 557.670,737	0.508
10	469.788,052 557.670,737	11	469.788,096 557.670,047	0.691
11	469.788,096 557.670,047	12	469.788,064 557.669,55	0.498
12	469.788,064 557.669,55	13	469.787,148 557.663,413	6.205
13	469.787,148 557.663,413	14	469.787,03 557.662,623	0.799
14	469.787,03 557.662,623	15	469.787,002 557.662,231	0.393
15	469.787,002 557.662,231	16	469.787,014 557.661,839	0.392
16	469.787,014 557.661,839	17	469.787,02 557.661,767	0.072
17	469.787,02 557.661,767	18	469.813,458 557.681,539	33.014
18	469.813,458 557.681,539	19	469.803,756 557.694,512	16.2
19	469.803,756 557.694,512	1	469.802,085 557.696,745	2.789

\*\* Lungimile segmentelor sunt determinate în planul de proiecție Stereo 70 și sunt rotunjite la 1 milimetru.

\*\*\* Distanța dintre puncte este formată din segmente cumulate ce sunt mai mici decât valoarea 1 milimetru.



**DATE DESPRE IMOBILUL NR. 13055**

Oficiul de Cadastru și Publicitate Imobiliară MUREȘ  
Biroul de Cadastru și Publicitate Imobiliară Târgu Mureș

**A. Partea I. Descrierea imobilului**

TEREN Intravilan

Adresa: Loc. Corunca, Str. Garoafei, Nr. 10, Jud. Mureș

Nr. Crt	Nr. cadastral Nr. topografic	Suprafața* (mp)	Observații / Referințe
A1	55449	501	Sector cadastral:1 Teren neimprejmuit;

**B. Partea II. Proprietari și acte**

Inscrieri privitoare la dreptul de proprietate și alte drepturi reale		Referințe
<b>55270 / 14/08/2020</b>		
Act Notarial nr. 319, din 13/08/2020 emis de N.P. Nyaradi Daniela;		
B1	Intabulare, drept de PROPRIETATE, dobandit prin Conventie, cota actuala 1/1, cota initiala 1/1 1) <b>LIALEDOR SRL</b> , CIF:37726364, (bun social)	A1
B2	Se noteaza beneficiul DREPTULUI DE TRECERE cu piciorul si autovehiculul asupra imobilului inscris in CFE 55442 Corunca	A1
B3	Se noteaza beneficiul DREPTULUI DE TRECERE cu piciorul si autovehiculul asupra imobilului inscris in CFE 55472 Corunca	A1
B4	Se noteaza beneficiul DREPTULUI DE TRECERE cu piciorul si autovehiculul asupra imobilului inscris in CFE 55473 Corunca	A1
B5	Se noteaza beneficiul DREPTULUI DE TRECERE cu piciorul si autovehiculul asupra imobilului inscris in CFE 55445 Corunca	A1

**C. Partea III. SARCINI .**

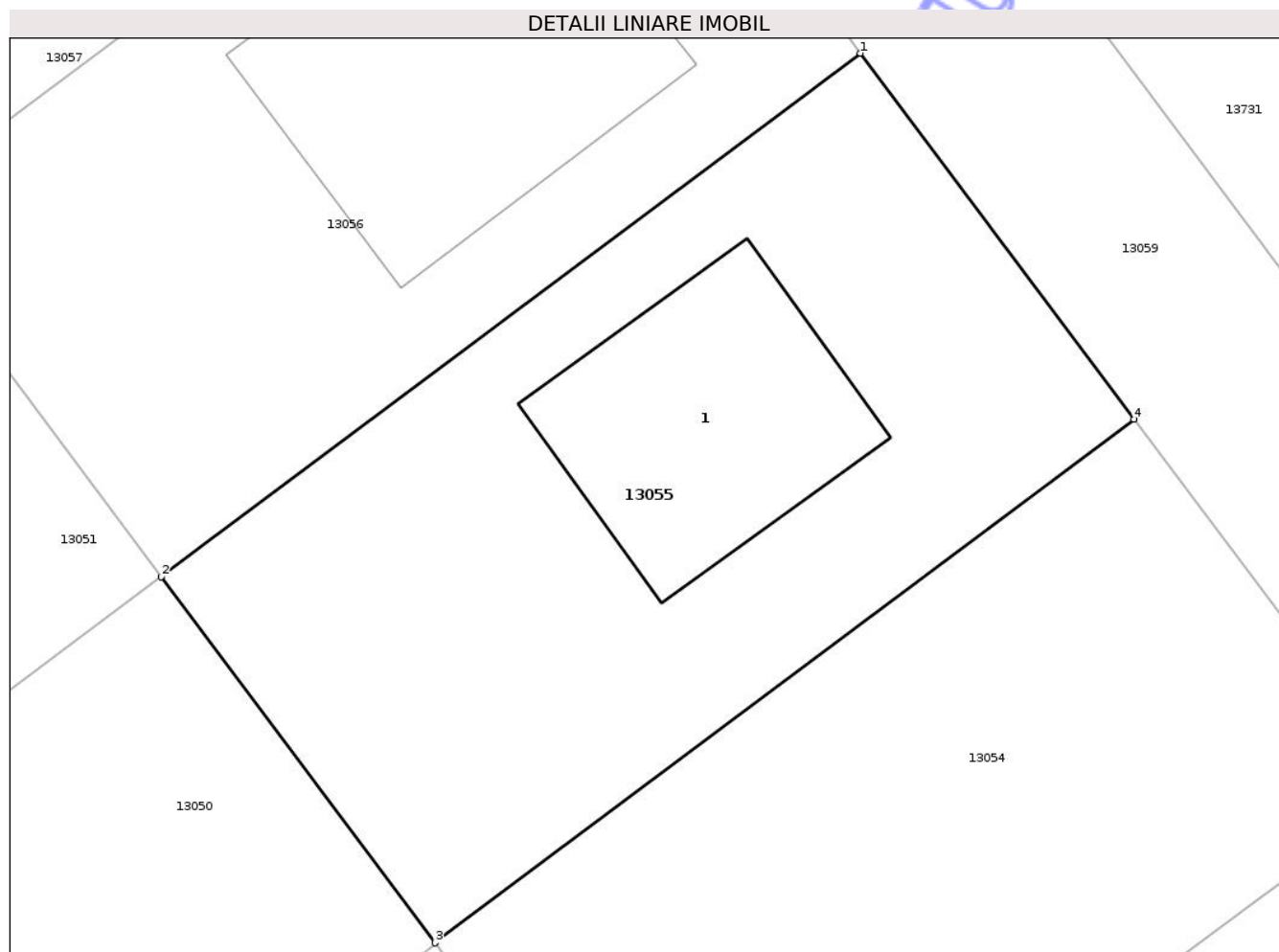
Inscrieri privind dezmembramintele dreptului de proprietate, drepturi reale de garanție și sarcini	Referințe
NU SUNT	

## Anexa Nr. 1 La Partea I

## Teren

Nr cadastral	Suprafața (mp)*	Observații / Referințe
55449	501	

\* Suprafața este determinată în planul de proiecție Stereo 70.



## Date referitoare la teren

Crt	Categorie folosință	Intra vilan	Suprafața (mp)	Tarla	Parcelă	Nr. topo	Observații / Referințe
1	curti constructii	DA	501	-	-	-	

## Date referitoare la construcții

Crt	Număr	Destinație construcție	Supraf. (mp)	Situație juridică	Observații / Referințe
A1.1	0	construcții de locuințe	87	Fara acte	Nr. niveluri:2; S. construita la sol:87 mp;

## Lungime Segmente

1) Valorile lungimilor segmentelor sunt obținute din proiecție în plan.

Punct început	X / Y	Punct sfârșit	X / Y	Lungime segment (** (m)
1	469.847,942 557.687,099	2	469.823,16 557.668,565	30.946
2	469.823,16 557.668,565	3	469.832,862 557.655,592	16.2
3	469.832,862 557.655,592	4	469.857,64 557.674,132	30.946
4	469.857,64 557.674,132	1	469.847,942 557.687,099	16.192

\*\* Lungimile segmentelor sunt determinate în planul de proiecție Stereo 70 și sunt rotunjite la 1 milimetru.

\*\*\* Distanța dintre puncte este formată din segmente cumulate ce sunt mai mici decât valoarea 1 milimetru.

Neutilizabil în Circuitul  
Civil



**DATE DESPRE IMOBILUL NR. 13056**

Oficiul de Cadastru și Publicitate Imobiliară MUREȘ  
 Biroul de Cadastru și Publicitate Imobiliară Târgu Mureș

**A. Partea I. Descrierea imobilului**

TEREN Intravilan

Adresa: Loc. Corunca, Str Garoafei, Nr. 8, Jud. Mureș

Nr. Crt	Nr cadastral Nr. topografic	Suprafața* (mp)	Observații / Referințe
A1	55448	504	Sector cadastral:1 Teren neimprejmuit;

**B. Partea II. Proprietari și acte**

Inscrieri privitoare la dreptul de proprietate și alte drepturi reale		Referințe
<b>55270 / 14/08/2020</b>		
Act Notarial nr. 321, din 12/08/2020 emis de N.P. Nyaradi Daniela;		
B1	Intabulare, drept de PROPRIETATE, dobandit prin Conventie, cota actuala 1/1, cota initiala 1/1 1) <b>CONSTRULUX BIRIS SRL</b> , CIF:17580468, (bun social)	A1
B2	Se noteaza beneficiul DREPTULUI DE TRECERE cu piciorul si autovehiculul asupra imobilului inscris in CFE 55442 Corunca	A1
B3	Se noteaza beneficiul DREPTULUI DE TRECERE cu piciorul si autovehiculul asupra imobilului inscris in CFE 55472 Corunca	A1
B4	Se noteaza beneficiul DREPTULUI DE TRECERE cu piciorul si autovehiculul asupra imobilului inscris in CFE 55473 Corunca	A1
B5	Se noteaza beneficiul DREPTULUI DE TRECERE cu piciorul si autovehiculul asupra imobilului inscris in CFE 55445 Corunca	A1

**C. Partea III. SARCINI .**

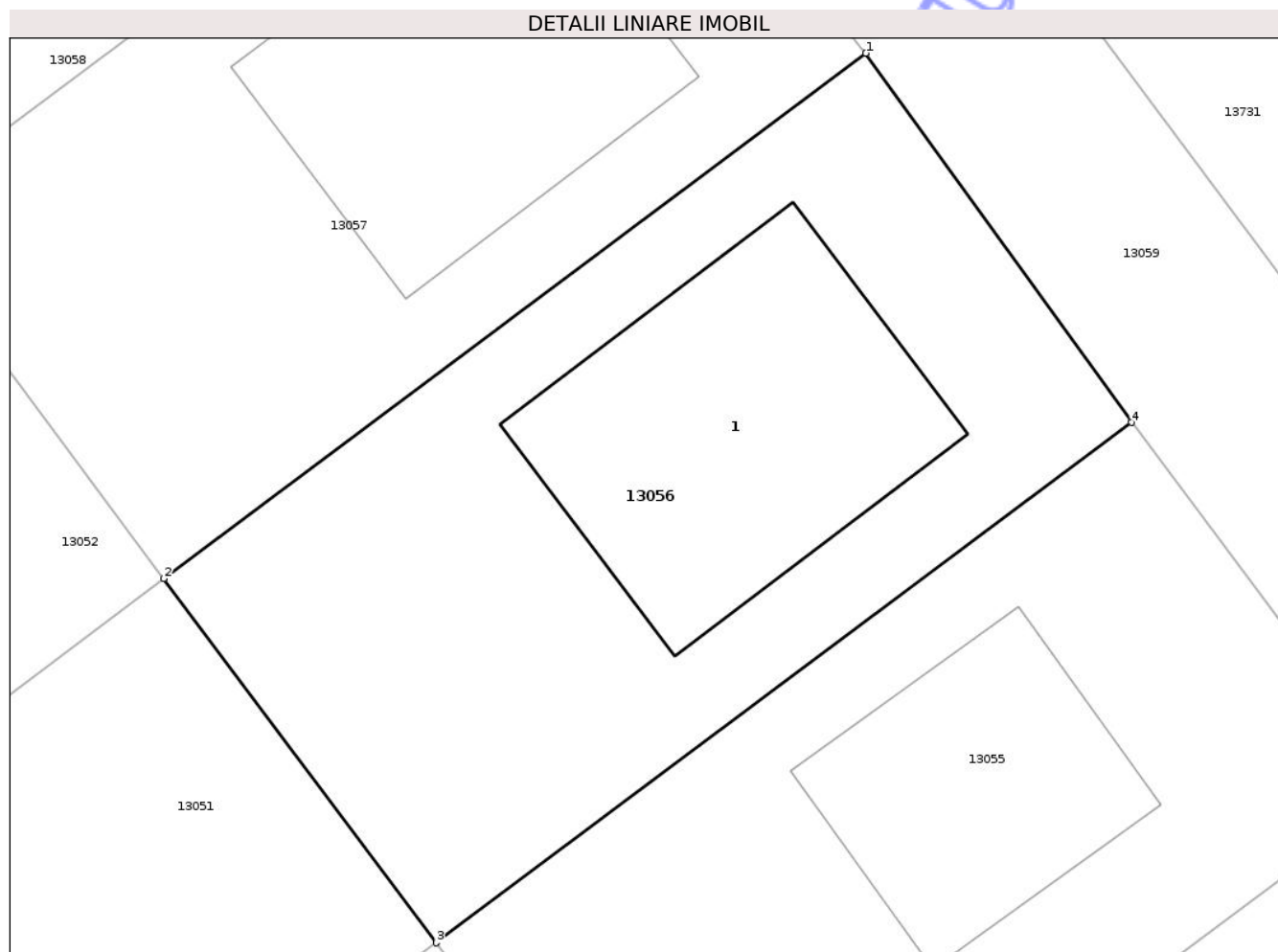
Inscrieri privind dezmembramintele dreptului de proprietate, drepturi reale de garanție și sarcini	Referințe
NU SUNT	

## Anexa Nr. 1 La Partea I

## Teren

Nr cadastral	Suprafața (mp)*	Observații / Referințe
55448	504	

\* Suprafața este determinată în planul de proiecție Stereo 70.



## Date referitoare la teren

Crt	Categorie folosință	Intra vilan	Suprafața (mp)	Tarla	Parcelă	Nr. topo	Observații / Referințe
1	curți constructii	DA	504	-	-	-	

## Date referitoare la construcții

Crt	Număr	Destinație construcție	Supraf. (mp)	Situație juridică	Observații / Referințe
A1.1	0	construcții de locuințe	135	Fara acte	Nr. niveluri:2; S. construita la sol:135 mp;

## Lungime Segmente

1) Valorile lungimilor segmentelor sunt obținute din proiecție în plan.

Punct început	X / Y	Punct sfârșit	X / Y	Lungime segment (** (m)
1	469.838,48 557.700,252	2	469.813,458 557.681,539	31.245
2	469.813,458 557.681,539	3	469.823,16 557.668,565	16.2
3	469.823,16 557.668,565	4	469.847,942 557.687,099	30.946
4	469.847,942 557.687,099	1	469.838,48 557.700,252	16.203

\*\* Lungimile segmentelor sunt determinate în planul de proiecție Stereo 70 și sunt rotunjite la 1 milimetru.

\*\*\* Distanța dintre puncte este formată din segmente cumulate ce sunt mai mici decât valoarea 1 milimetru.

Neutilizabil în Circuitul  
Civil



**DATE DESPRE IMOBILUL NR. 13057**

Oficiul de Cadastru și Publicitate Imobiliară MUREȘ  
Biroul de Cadastru și Publicitate Imobiliară Târgu Mureș

**A. Partea I. Descrierea imobilului**

TEREN Intravilan

Adresa: Loc. Corunca, Str. Garoafei, Nr. 6, Jud. Mureș

Nr. Crt.	Nr. cadastral Nr. topografic	Suprafața* (mp)	Observații / Referințe
A1	55447	504	Sector cadastral:1 Teren neimprejmuit;

**B. Partea II. Proprietari și acte**

Inscrieri privitoare la dreptul de proprietate și alte drepturi reale		Referințe
<b>55270 / 14/08/2020</b>		
Act Notarial nr. 321, din 12/08/2020 emis de N.P. Nyaradi Daniela;		
B1	Intabulare, drept de PROPRIETATE, dobandit prin Conventie, cota actuala 1/1, cota initiala 1/1 1) <b>CONSTRULUX BIRIS SRL</b> , CIF:17580468, (bun social)	A1
B2	Se noteaza beneficiul DREPTULUI DE TRECERE cu piciorul si autovehiculul asupra imobilului inscris in CFE 55442 Corunca	A1
B3	Se noteaza beneficiul DREPTULUI DE TRECERE cu piciorul si autovehiculul asupra imobilului inscris in CFE 55472 Corunca	A1
B4	Se noteaza beneficiul DREPTULUI DE TRECERE cu piciorul si autovehiculul asupra imobilului inscris in CFE 55473 Corunca	A1
B5	Se noteaza beneficiul DREPTULUI DE TRECERE cu piciorul si autovehiculul asupra imobilului inscris in CFE 55445 Corunca	A1

**C. Partea III. SARCINI .**

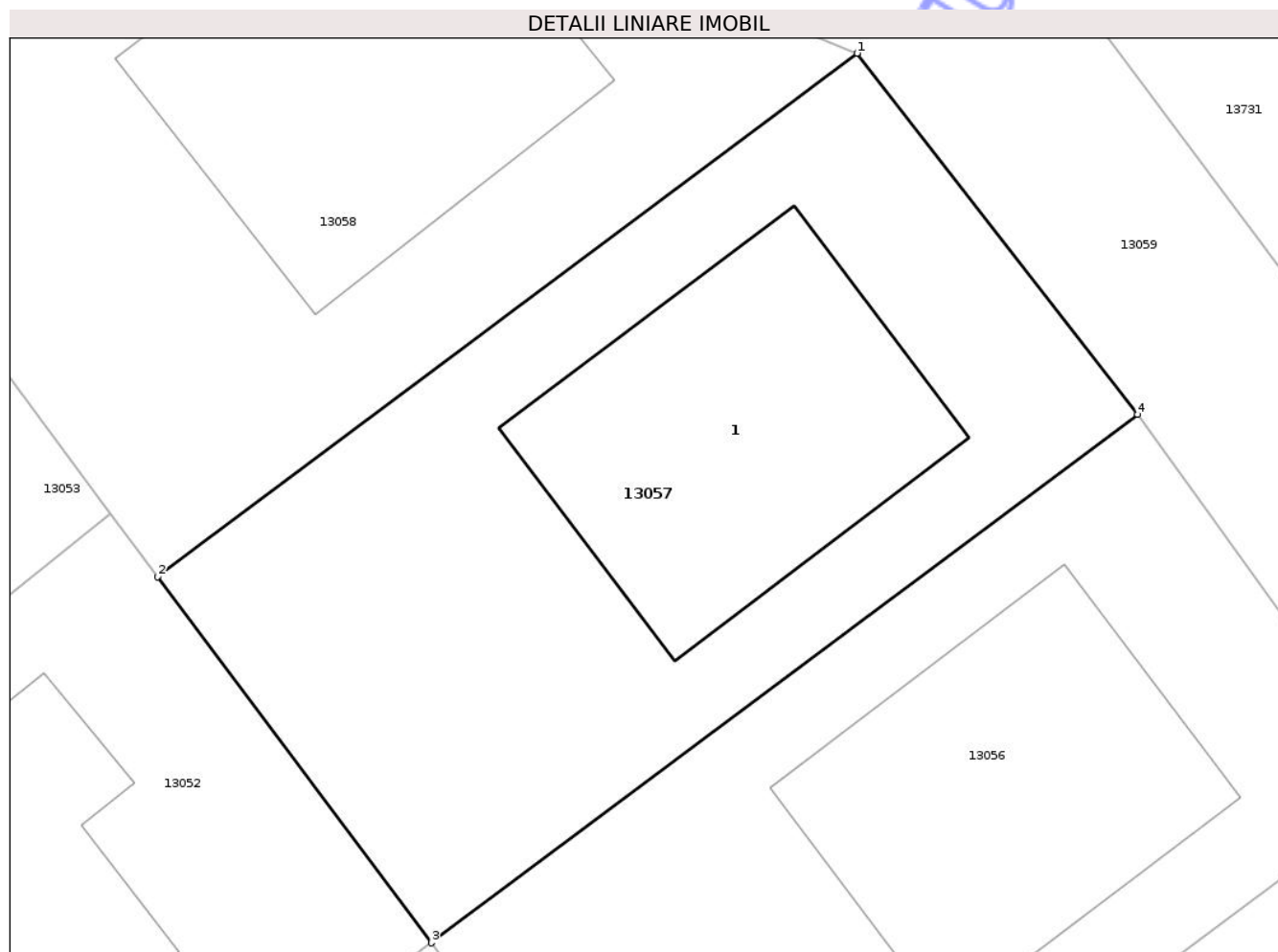
Inscrieri privind dezmembramintele dreptului de proprietate, drepturi reale de garanție și sarcini	Referințe
NU SUNT	

## Anexa Nr. 1 La Partea I

## Teren

Nr cadastral	Suprafața (mp)*	Observații / Referințe
55447	504	

\* Suprafața este determinată în planul de proiecție Stereo 70.



## Date referitoare la teren

Crt	Categorie folosință	Intra vilan	Suprafața (mp)	Tarla	Parcelă	Nr. topo	Observații / Referințe
1	curți constructii	DA	504	-	-	-	

## Date referitoare la construcții

Crt	Număr	Destinație construcție	Supraf. (mp)	Situație juridică	Observații / Referințe
A1.1	0	construcții de locuințe	135	Fara acte	Nr. niveluri:2; S. construita la sol:135 mp;

## Lungime Segmente

1) Valorile lungimilor segmentelor sunt obținute din proiecție în plan.

Punct început	X / Y	Punct sfârșit	X / Y	Lungime segment (** (m)
1	469.828,538 557.713,046	2	469.803,756 557.694,512	30.946
2	469.803,756 557.694,512	3	469.813,458 557.681,539	16.2
3	469.813,458 557.681,539	4	469.838,48 557.700,252	31.245
4	469.838,48 557.700,252	1	469.828,538 557.713,046	16.203

\*\* Lungimile segmentelor sunt determinate în planul de proiecție Stereo 70 și sunt rotunjite la 1 milimetru.

\*\*\* Distanța dintre puncte este formată din segmente cumulate ce sunt mai mici decât valoarea 1 milimetru.

Neutilizabil în Circuitul  
Civil



**DATE DESPRE IMOBILUL NR. 13058**

Oficiul de Cadastru și Publicitate Imobiliară MUREȘ  
Biroul de Cadastru și Publicitate Imobiliară Târgu Mureș

**A. Partea I. Descrierea imobilului**

TEREN Intravilan

Adresa: Loc. Corunca, Str. Garoafei, Nr. 4, Jud. Mureș

Nr. Crt	Nr. cadastral Nr. topografic	Suprafața* (mp)	Observații / Referințe
A1	55446	534	Sector cadastral:1 Teren neimprejmuit;

**B. Partea II. Proprietari și acte**

Inscrieri privitoare la dreptul de proprietate și alte drepturi reale		Referințe
<b>55270 / 14/08/2020</b>		
Act Notarial nr. 321, din 12/08/2020 emis de N.P. Nyaradi Daniela;		
B1	Intabulare, drept de PROPRIETATE, dobandit prin Conventie, cota actuala 1/1, cota initiala 1/1 1) <b>CONSTRULUX BIRIS SRL</b> , CIF:17580468, (bun social)	A1
B2	Se noteaza beneficiul DREPTULUI DE TRECERE cu piciorul si autovehiculul asupra imobilului inscris in CFE 55442 Corunca	A1
B3	Se noteaza beneficiul DREPTULUI DE TRECERE cu piciorul si autovehiculul asupra imobilului inscris in CFE 55472 Corunca	A1
B4	Se noteaza beneficiul DREPTULUI DE TRECERE cu piciorul si autovehiculul asupra imobilului inscris in CFE 55473 Corunca	A1
B5	Se noteaza beneficiul DREPTULUI DE TRECERE cu piciorul si autovehiculul asupra imobilului inscris in CFE 55445 Corunca	A1

**C. Partea III. SARCINI .**

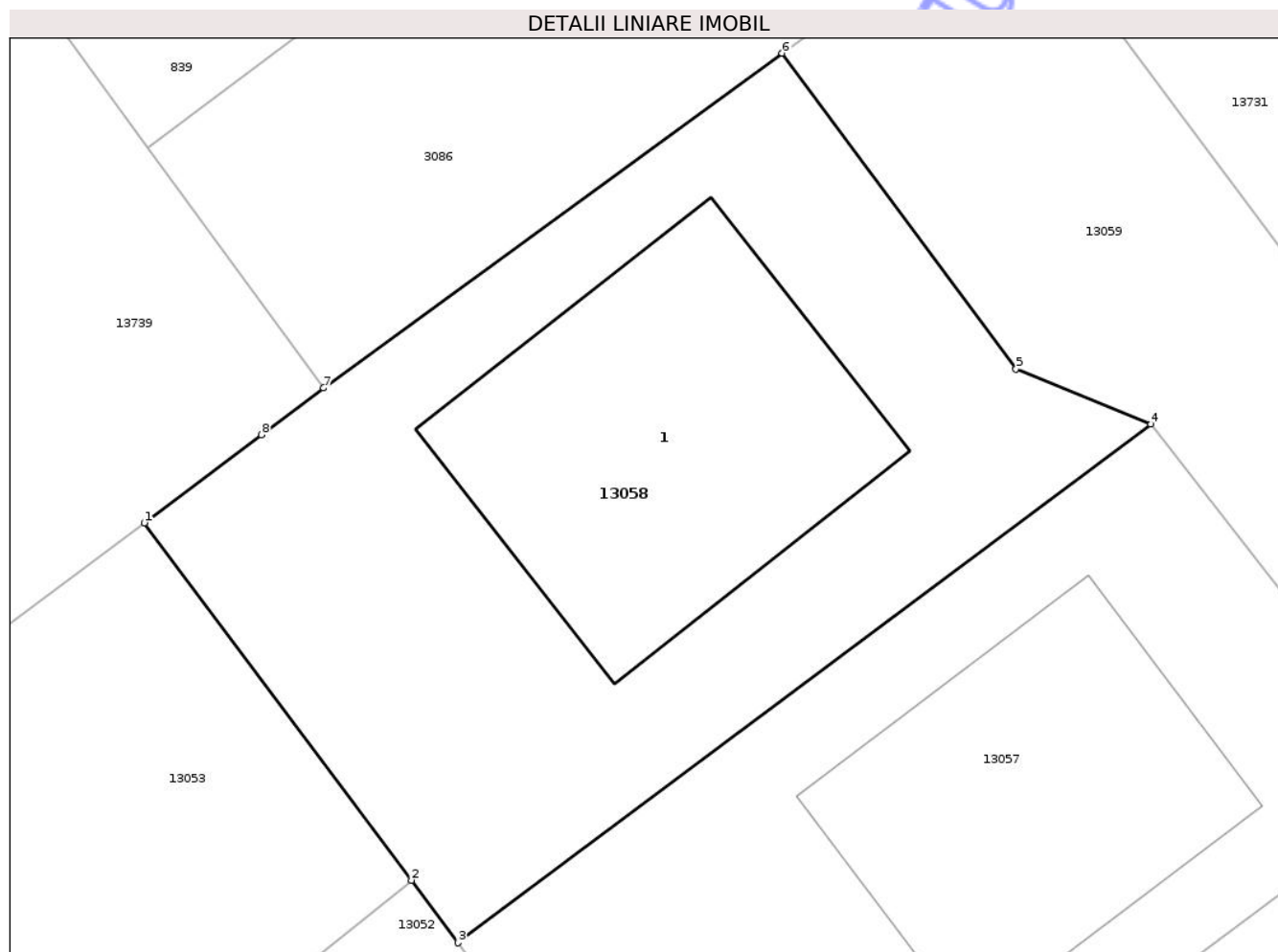
Inscrieri privind dezmembramintele dreptului de proprietate, drepturi reale de garanție și sarcini	Referințe
NU SUNT	

## Anexa Nr. 1 La Partea I

## Teren

Nr cadastral	Suprafața (mp)*	Observații / Referințe
55446	534	

\* Suprafața este determinată în planul de proiecție Stereo 70.



## Date referitoare la teren

Crt	Categorie folosință	Intra vilan	Suprafața (mp)	Tarla	Parcelă	Nr. topo	Observații / Referințe
1	curti constructii	DA	534	-	-	-	

## Date referitoare la construcții

Crt	Număr	Destinație construcție	Supraf. (mp)	Situație juridică	Observații / Referințe
A1.1	0	construcții de locuințe	155	Fara acte	Nr. niveluri:2; S. construita la sol:155 mp;

## Lungime Segmente

1) Valorile lungimilor segmentelor sunt obținute din proiecție în plan.

Punct început	X / Y	Punct sfârșit	X / Y	Lungime segment (** (m)
1	469.792,529 557.709,524	2	469.802,085 557.696,745	15.957
2	469.802,085 557.696,745	3	469.803,756 557.694,512	2.789
3	469.803,756 557.694,512	4	469.828,538 557.713,046	30.946
4	469.828,538 557.713,046	5	469.823,71 557.715,024	5.217

Punct început	X / Y	Punct sfârșit	X / Y	Lungime segment (** (m)
5	469.823,71 557.715,024	6	469.815,343 557.726,309	14.048
6	469.815,343 557.726,309	7	469.798,938 557.714,344	20.305
7	469.798,938 557.714,344	8	469.796,718 557.712,674	2.778
8	469.796,718 557.712,674	1	469.792,529 557.709,524	5.241

\*\* Lungimile segmentelor sunt determinate în planul de proiecție Stereo 70 și sunt rotunjite la 1 milimetru.

\*\*\* Distanța dintre puncte este formată din segmente cumulate ce sunt mai mici decât valoarea 1 milimetru.

Neutilizabil în Circuitul Civil



**DATE DESPRE IMOBILUL NR. 13174**

Oficiul de Cadastru și Publicitate Imobiliară MUREȘ  
Biroul de Cadastru și Publicitate Imobiliară Târgu Mureș

**A. Partea I. Descrierea imobilului**

TEREN Intravilan

Nr. CF vechi:608/N Bozeni

Nr. cadastral vechi:556

Adresa: Loc. Bozeni, Str Bodoni Sandor, Nr. 47, Jud. Mureș

Nr. Crt	Nr cadastral Nr. topografic	Suprafața* (mp)	Observații / Referințe
A1	55248	4.000	Sector cadastral:15 Teren neimprejmuit;

**B. Partea II. Proprietari și acte**

Inscrieri privitoare la dreptul de proprietate și alte drepturi reale		Referințe
<b>14634 / 02/07/2003</b>		
Act Administrativ nr. 71437, din 13/09/1995 emis de CJSDPAT MURES (si plan avizat cu nr. 5491/2003 de O.J. C.G.C. Mures);		
B1	Intabulare, drept de PROPRIETATE, dobandit prin Lege, cota actuala 1/1, cota initiala 1/1 1) LABANCZ MAGDOLNA, Decedat DEFUNCT:Da	A1

**C. Partea III. SARCINI .**

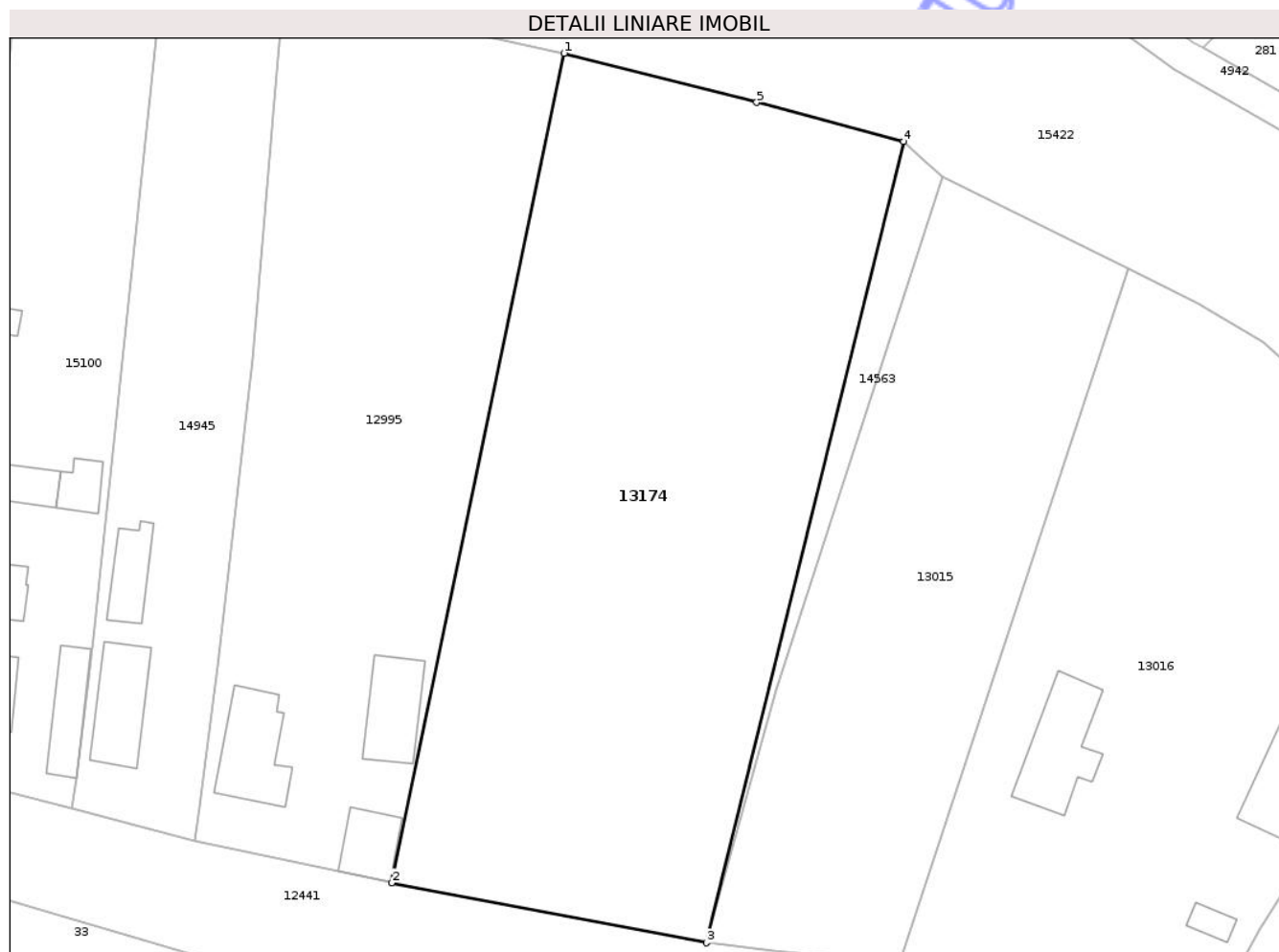
Inscrieri privind dezmembramintele dreptului de proprietate, drepturi reale de garanție și sarcini	Referințe
NU SUNT	

## Anexa Nr. 1 La Partea I

## Teren

Nr cadastral	Suprafața (mp)*	Observații / Referințe
55248	4.000	

\* Suprafața este determinată în planul de proiecție Stereo 70.



## Date referitoare la teren

Crt	Categorie folosință	Intra vilan	Suprafața (mp)	Tarla	Parcelă	Nr. topo	Observații / Referințe
1	arabil	DA	4.000	51	80	-	

## Lungime Segmente

1) Valorile lungimilor segmentelor sunt obținute din proiecție în plan.

Punct început	X / Y	Punct sfârșit	X / Y	Lungime segment (** (m)
1	474.563,169 559.386,778	2	474.542,58 559.287,75	101.146
2	474.542,58 559.287,75	3	474.580,17 559.280,6	38.264
3	474.580,17 559.280,6	4	474.603,721 559.376,248	98.505
4	474.603,721 559.376,248	5	474.586,163 559.380,903	18.165
5	474.586,163 559.380,903	1	474.563,169 559.386,778	23.733

\*\* Lungimile segmentelor sunt determinate în planul de proiecție Stereo 70 și sunt rotunjite la 1 milimetru.

\*\*\* Distanța dintre puncte este formată din segmente cumulate ce sunt mai mici decât valoarea 1 milimetru.

Neutilizabil în Circuitul  
Civil



**DATE DESPRE IMOBILUL NR. 13375**

Oficiul de Cadastru și Publicitate Imobiliară MUREȘ  
Biroul de Cadastru și Publicitate Imobiliară Târgu Mureș

**A. Partea I. Descrierea imobilului**

TEREN Intravilan

Adresa: Loc. Corunca, Str De Sus, Nr. 50, Jud. Mureș

Nr. Crt	Nr cadastral Nr. topografic	Suprafața* (mp)	Observații / Referințe
A1	56364	768	Sector cadastral:4 Teren imprejmuit;

**Construcții**

Crt	Nr cadastral Nr. topografic	Adresa	Observații / Referințe
A1.1	56364-C1	Loc. Corunca, Str De Sus, Nr. 50, Jud. Mureș	Nr. niveluri:1; S. construita la sol:73 mp; Casa de locuit, regim P
A1.2	56364-C2	Loc. Corunca, Str De Sus, Nr. 50, Jud. Mureș	Nr. niveluri:1; S. construita la sol:18 mp; Garaj, regim P
A1.3	56364-C3	Loc. Corunca, Str De Sus, Nr. 50, Jud. Mureș	Nr. niveluri:1; S. construita la sol:39 mp; Anexa gospodareasca, regim P
A1.4	56364-C4	Loc. Corunca, Str De Sus, Nr. 50, Jud. Mureș	Nr. niveluri:1; S. construita la sol:14 mp; Anexa gospodareasca, regim P
A1.5	56364-C5	Loc. Corunca, Str De Sus, Nr. 50, Jud. Mureș	Nr. niveluri:1; S. construita la sol:16 mp; Anexa gospodareasca, regim P

**B. Partea II. Proprietari și acte**

Inscrieri privitoare la dreptul de proprietate și alte drepturi reale		Referințe
<b>110854 / 19/12/2023</b>		
Act Administrativ nr. 72236, din 31/01/2003 emis de CJADPAT MURES (documentatie cadastrala avizata de OCPI Mures);		
B1	Intabulare, drept de PROPRIETATE, dobandit prin Lege, cota actuala 1/1, cota initiala 1/1 1) <b>BODONI M MIHAIL</b>	A1
Act Administrativ nr. 3910, din 05/12/2023 emis de Comuna Corunca (documentatie cadastrala avizata de OCPI Mures);		
B2	Intabulare, drept de PROPRIETATE, dobandit prin Lege, cota actuala 1/1, cota initiala 1/1 1) <b>BODONI MIHAIL</b>	A1.1, A1.2, A1.3, A1.4, A1.5

**C. Partea III. SARCINI .**

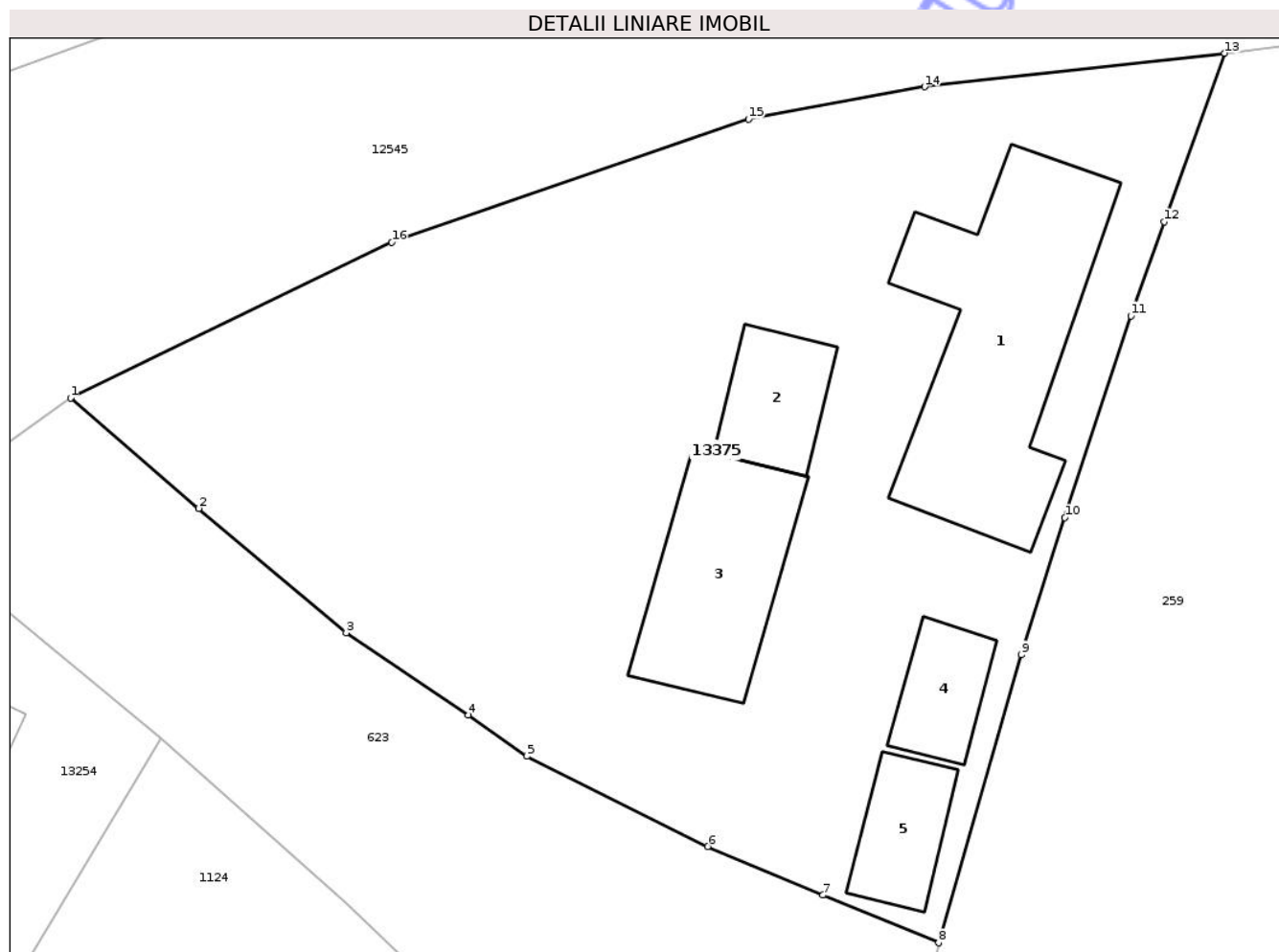
Inscrieri privind dezmembramintele dreptului de proprietate, drepturi reale de garanție și sarcini	Referințe
NU SUNT	

## Anexa Nr. 1 La Partea I

## Teren

Nr cadastral	Suprafața (mp)*	Observații / Referințe
56364	768	

\* Suprafața este determinată în planul de proiecție Stereo 70.



## Date referitoare la teren

Crt	Categorie folosință	Intra vilan	Suprafața (mp)	Tarla	Parcelă	Nr. topo	Observații / Referințe
1	curți constructii	DA	555	55	205/1	-	
2	arabil	DA	213	55	205	-	

## Date referitoare la construcții

Crt	Număr	Destinație construcție	Supraf. (mp)	Situație juridică	Observații / Referințe
A1.1	56364-C1	construcții de locuințe	73	Cu acte	Nr. niveluri:1; S. construita la sol:73 mp; Casa de locuit, regim P
A1.2	56364-C2	construcții anexa	18	Cu acte	Nr. niveluri:1; S. construita la sol:18 mp; Garaj, regim P
A1.3	56364-C3	construcții anexa	39	Cu acte	Nr. niveluri:1; S. construita la sol:39 mp; Anexa gospodareasca, regim P
A1.4	56364-C4	construcții anexa	14	Cu acte	Nr. niveluri:1; S. construita la sol:14 mp; Anexa gospodareasca, regim P
A1.5	56364-C5	construcții anexa	16	Cu acte	Nr. niveluri:1; S. construita la sol:16 mp; Anexa gospodareasca, regim P

## Lungime Segmente

1) Valorile lungimilor segmentelor sunt obținute din proiecție în plan.

Punct început	X / Y	Punct sfârșit	X / Y	Lungime segment (** (m)
1	471.249,91 558.070,12	2	471.254,71 558.065,99	6.332
2	471.254,71 558.065,99	3	471.260,22 558.061,34	7.21
3	471.260,22 558.061,34	4	471.264,79 558.058,26	5.511
4	471.264,79 558.058,26	5	471.266,98 558.056,72	2.677
5	471.266,98 558.056,72	6	471.273,75 558.053,35	7.562
6	471.273,75 558.053,35	7	471.278,05 558.051,53	4.669
7	471.278,05 558.051,53	8	471.282,38 558.049,75	4.682
8	471.282,38 558.049,75	9	471.285,47 558.060,52	11.205
9	471.285,47 558.060,52	10	471.287,1 558.065,64	5.373
10	471.287,1 558.065,64	11	471.289,57 558.073,19	7.944
11	471.289,57 558.073,19	12	471.290,828 558.076,7	3.729
12	471.290,828 558.076,7	13	471.293,085 558.083,001	6.693
13	471.293,085 558.083,001	14	471.281,855 558.081,749	11.3
14	471.281,855 558.081,749	15	471.275,269 558.080,535	6.697
15	471.275,269 558.080,535	16	471.261,922 558.075,942	14.115
16	471.261,922 558.075,942	1	471.249,91 558.070,12	13.349

\*\* Lungimile segmentelor sunt determinate în planul de proiecție Stereo 70 și sunt rotunjite la 1 milimetru.

\*\*\* Distanța dintre puncte este formată din segmente cumulate ce sunt mai mici decât valoarea 1 milimetru.



**DATE DESPRE IMOBILUL NR. 13392**

Oficiul de Cadastru și Publicitate Imobiliară MUREȘ  
Biroul de Cadastru și Publicitate Imobiliară Târgu Mureș

**A. Partea I. Descrierea imobilului**

TEREN Necunoscut

Adresa: Loc. Bozeni, Jud. Mureș

Nr. Crt	Nr cadastral Nr. topografic	Suprafața* (mp)	Observații / Referințe
A1	56271	11.855	Sector cadastral:14 Teren neimprejmuit;

**B. Partea II. Proprietari și acte**

Inscrieri privitoare la dreptul de proprietate și alte drepturi reale	Referințe
<b>96669 / 09/11/2023</b>	
Act Administrativ nr. 186437, din 25/10/2023 emis de CJASPAT MUREȘ (act administrativ nr 1441/SC din 07.11.2023, emis de OCPI MUREȘ; act administrativ nr 65949 din 28.07.2023, emis de OCPI MUREȘ);	
B1	A1
Intabulare, drept de PROPRIETATE, dobândit prin Lege, cota actuala 1/1, cota initiala 1/1	
1) PAROHIA REFORMATĂ BOZENI, CIF:999999999999	

**C. Partea III. SARCINI .**

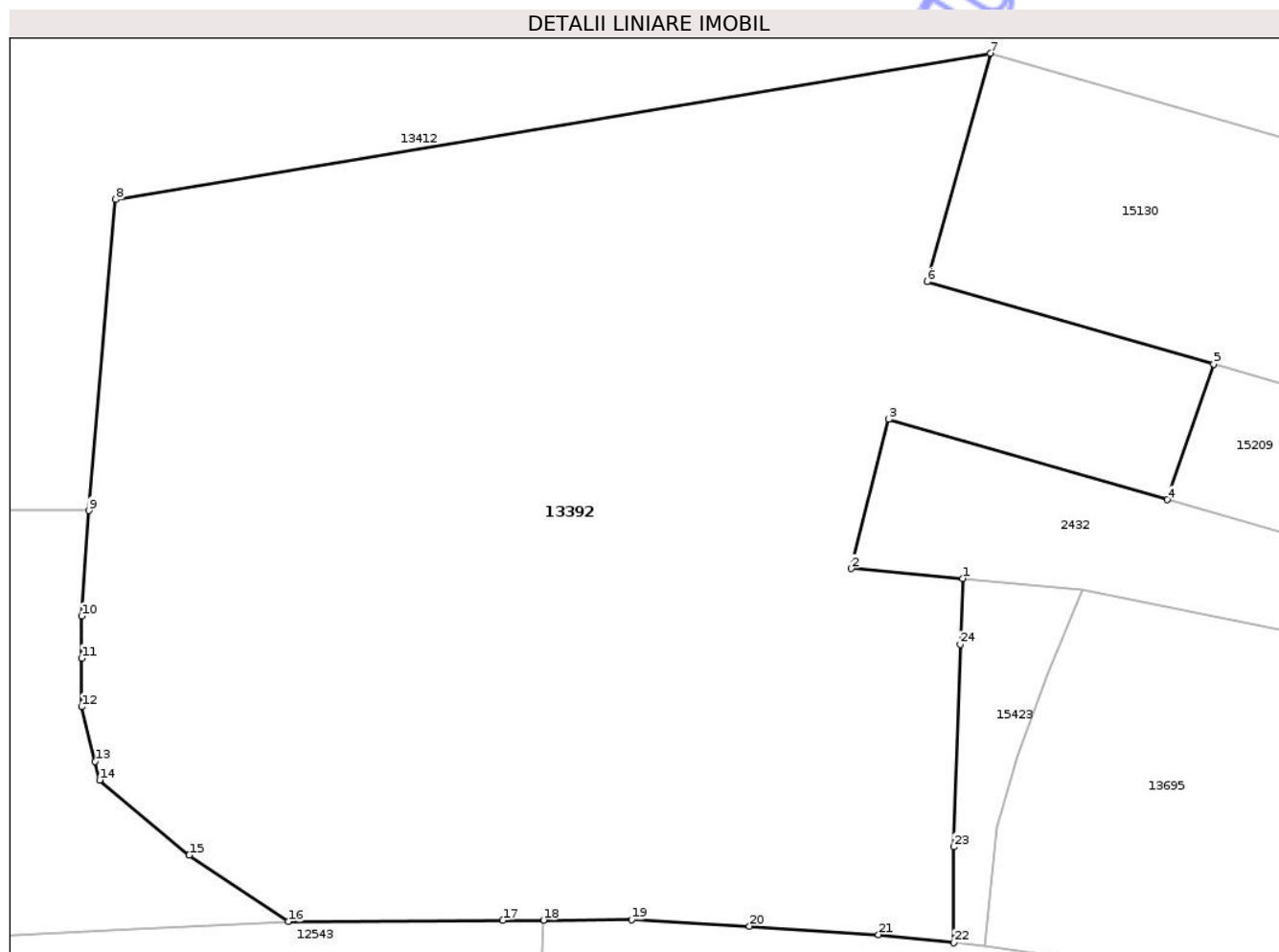
Inscrieri privind dezmembramentele dreptului de proprietate, drepturi reale de garanție și sarcini	Referințe
NU SUNT	

## Anexa Nr. 1 La Partea I

## Teren

Nr cadastral	Suprafața (mp)*	Observații / Referințe
56271	11.855	

\* Suprafața este determinată în planul de proiecție Stereo 70.



## Date referitoare la teren

Crt	Categorie folosință	Intravilan	Suprafața (mp)	Tarla	Parcelă	Nr. topo	Observații / Referințe
1	faneata	DA	962	-	-	-	
2	faneata	NU	10.893	-	-	-	

## Lungime Segmente

1) Valorile lungimilor segmentelor sunt obținute din proiecție în plan.

Punct început	X / Y	Punct sfârșit	X / Y	Lungime segment (** (m))
1	473.830,202 559.477,407	2	473.815,636 559.478,715	14.625
3	473.820,542 559.498,205	4	473.856,979 559.487,705	37.92
5	473.863,044 559.505,426	6	473.825,554 559.516,23	39.016
7	473.833,853 559.546,08	8	473.719,385 559.526,941	116.057

Punct început	X / Y	Punct sfârșit	X / Y	Lungime segment (** (m))
2	473.815,636 559.478,715	3	473.820,542 559.498,205	20.098
4	473.856,979 559.487,705	5	473.863,044 559.505,426	18.73
6	473.825,554 559.516,23	7	473.833,853 559.546,08	30.982
8	473.719,385 559.526,941	9	473.715,876 559.486,288	40.804

Punct început	X / Y	Punct sfârșit	X / Y	Lungime segment (** (m)
9	473.715,876 559.486,288	10	473.714,925 559.472,481	13.84
11	473.714,925 559.466,969	12	473.714,925 559.460,638	6.331
13	473.716,705 559.453,457	14	473.717,298 559.451,064	2.465
15	473.728,988 559.441,227	16	473.741,98 559.432,56	15.618
17	473.770,04 559.432,72	18	473.775,35 559.432,745	5.31
19	473.786,89 559.432,8	20	473.802,31 559.431,95	15.443
21	473.819,18 559.430,85	22	473.829,037 559.429,778	9.915
23	473.829,037 559.442,318	24	473.829,884 559.468,777	26.473

Punct început	X / Y	Punct sfârșit	X / Y	Lungime segment (** (m)
10	473.714,925 559.472,481	11	473.714,925 559.466,969	5.512
12	473.714,925 559.460,638	13	473.716,705 559.453,457	7.398
14	473.717,298 559.451,064	15	473.728,988 559.441,227	15.278
16	473.741,98 559.432,56	17	473.770,04 559.432,72	28.06
18	473.775,35 559.432,745	19	473.786,89 559.432,8	11.54
20	473.802,31 559.431,95	21	473.819,18 559.430,85	16.906
22	473.829,037 559.429,778	23	473.829,037 559.442,318	12.54
24	473.829,884 559.468,777	1	473.830,202 559.477,407	8.636

\*\* Lungimile segmentelor sunt determinate în planul de proiecție Stereo 70 și sunt rotunjite la 1 milimetru.

\*\*\* Distanța dintre puncte este formată din segmente cumulate ce sunt mai mici decât valoarea 1 milimetru.

Neutilizabil în Civil



**DATE DESPRE IMOBILUL NR. 13467**

Oficiul de Cadastru și Publicitate Imobiliară MUREȘ  
 Biroul de Cadastru și Publicitate Imobiliară Târgu Mureș

**A. Partea I. Descrierea imobilului**

TEREN Extravilan

Adresa: Jud. Mureș

Nr. Crt	Nr cadastral Nr. topografic	Suprafața* (mp)	Observații / Referințe
A1	56262	9.893	Sector cadastral:15 Teren neimprejmuit;

**B. Partea II. Proprietari și acte**

Inscrieri privitoare la dreptul de proprietate și alte drepturi reale	Referințe
<b>96673 / 09/11/2023</b>	
Act Administrativ nr. 186437, din 25/10/2023 emis de CJASPAT MURES (act administrativ nr 65489 din 27.07.2023, emis de OCPI MUREȘ;act administrativ nr 1443/SC din 07.11.2023, emis de OCPI MUREȘ);	
B1	A1
Intabulare, drept de PROPRIETATE, dobandit prin Lege, cota actuala 1/1, cota initiala 1/1	
1) PAROHIA REFORMATATA BOZENI, CIF:999999999999	

**C. Partea III. SARCINI .**

Inscrieri privind dezmembramintele dreptului de proprietate, drepturi reale de garanție și sarcini	Referințe
NU SUNT	

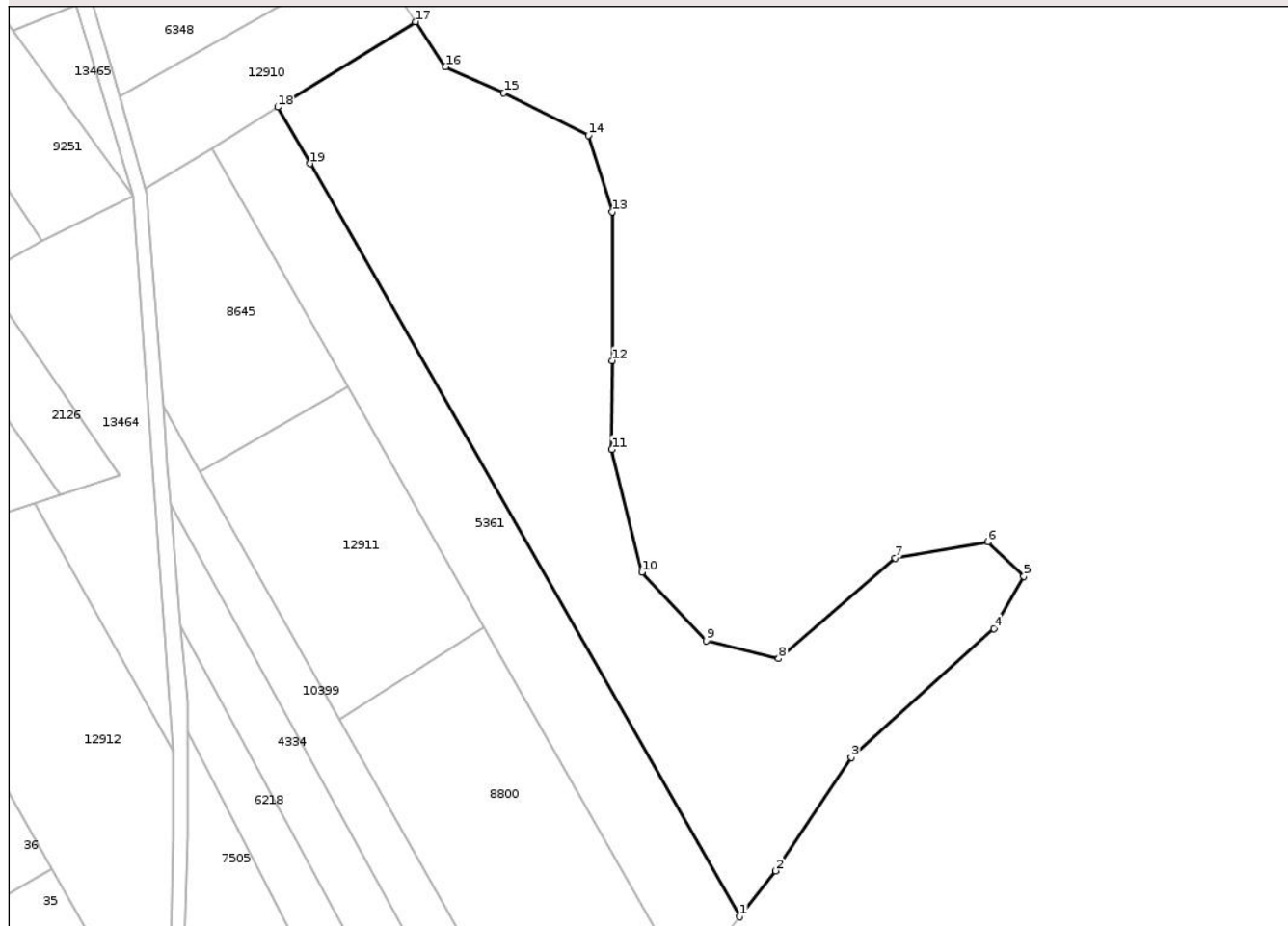
## Anexa Nr. 1 La Partea I

## Teren

Nr cadastral	Suprafața (mp)*	Observații / Referințe
56262	9.893	

\* Suprafața este determinată în planul de proiecție Stereo 70.

## DETALII LINIARE IMOBIL



## Date referitoare la teren

Crt	Categorie folosință	Intravilan	Suprafața (mp)	Tarla	Parcelă	Nr. topo	Observații / Referințe
1	arabil	NU	3.800	-	-	-	
2	faneata	NU	6.093	-	-	-	

## Lungime Segmente

1) Valorile lungimilor segmentelor sunt obținute din proiecție în plan.

Punct început	X / Y	Punct sfârșit	X / Y	Lungime segment (** (m)
1	475.810,903 558.675,775	2	475.819,491 558.686,649	13.856
2	475.819,491 558.686,649	3	475.837,383 558.713,63	32.374
3	475.837,383 558.713,63	4	475.871,321 558.744,231	45.697
4	475.871,321 558.744,231	5	475.878,491 558.756,662	14.351

Punct început	X / Y	Punct sfârșit	X / Y	Lungime segment (** (m)
5	475.878,491 558.756,662	6	475.869,887 558.764,79	11.836
6	475.869,887 558.764,79	7	475.847,899 558.760,965	22.318
7	475.847,899 558.760,965	8	475.820,175 558.737,059	36.608
8	475.820,175 558.737,059	9	475.802,967 558.741,362	17.738
9	475.802,967 558.741,362	10	475.787,671 558.757,618	22.321
10	475.787,671 558.757,618	11	475.780,501 558.786,784	30.034
11	475.780,501 558.786,784	12	475.780,56 558.807,904	21.12
12	475.780,56 558.807,904	13	475.780,658 558.843,247	35.343
13	475.780,658 558.843,247	14	475.774,922 558.861,416	19.053
14	475.774,922 558.861,416	15	475.754,846 558.871,457	22.447
15	475.754,846 558.871,457	16	475.740,984 558.877,673	15.192
16	475.740,984 558.877,673	17	475.733,844 558.888,385	12.873
17	475.733,844 558.888,385	18	475.701,067 558.868,104	38.544
18	475.701,067 558.868,104	19	475.708,736 558.854,675	15.465
19	475.708,736 558.854,675	1	475.810,903 558.675,775	206.018

\*\* Lungimile segmentelor sunt determinate în planul de proiecție Stereo 70 și sunt rotunjite la 1 milimetru.

\*\*\* Distanța dintre puncte este formată din segmente cumulate ce sunt mai mici decât valoarea 1 milimetru.



**DATE DESPRE IMOBILUL NR. 13470**

Oficiul de Cadastru și Publicitate Imobiliară MUREȘ  
Biroul de Cadastru și Publicitate Imobiliară Târgu Mureș

**A. Partea I. Descrierea imobilului**

TEREN Extravilan

Adresa: Jud. Mureș

Nr. Crt	Nr cadastral Nr. topografic	Suprafața* (mp)	Observații / Referințe
A1	56268	4.500	Sector cadastral:16 Teren neimprejmuit;

**B. Partea II. Proprietari și acte**

Inscrieri privitoare la dreptul de proprietate și alte drepturi reale	Referințe
<b>96642 / 09/11/2023</b>	
Act Administrativ nr. 186437, din 25/10/2023 emis de CJSDPAT MUREȘ (act administrativ nr 1436/SC din 07.11.2023, emis de OCPI MUREȘ; act administrativ nr 65961 din 28.07.2023, emis de OCPI MUREȘ);	
B1	A1
Intabulare, drept de PROPRIETATE, dobândit prin Lege, cota actuala 1/1, cota initiala 1/1	
1) PAROHIA REFORMATĂ BOZENI, CIF:999999999999	

**C. Partea III. SARCINI .**

Inscrieri privind dezmembramentele dreptului de proprietate, drepturi reale de garanție și sarcini	Referințe
NU SUNT	

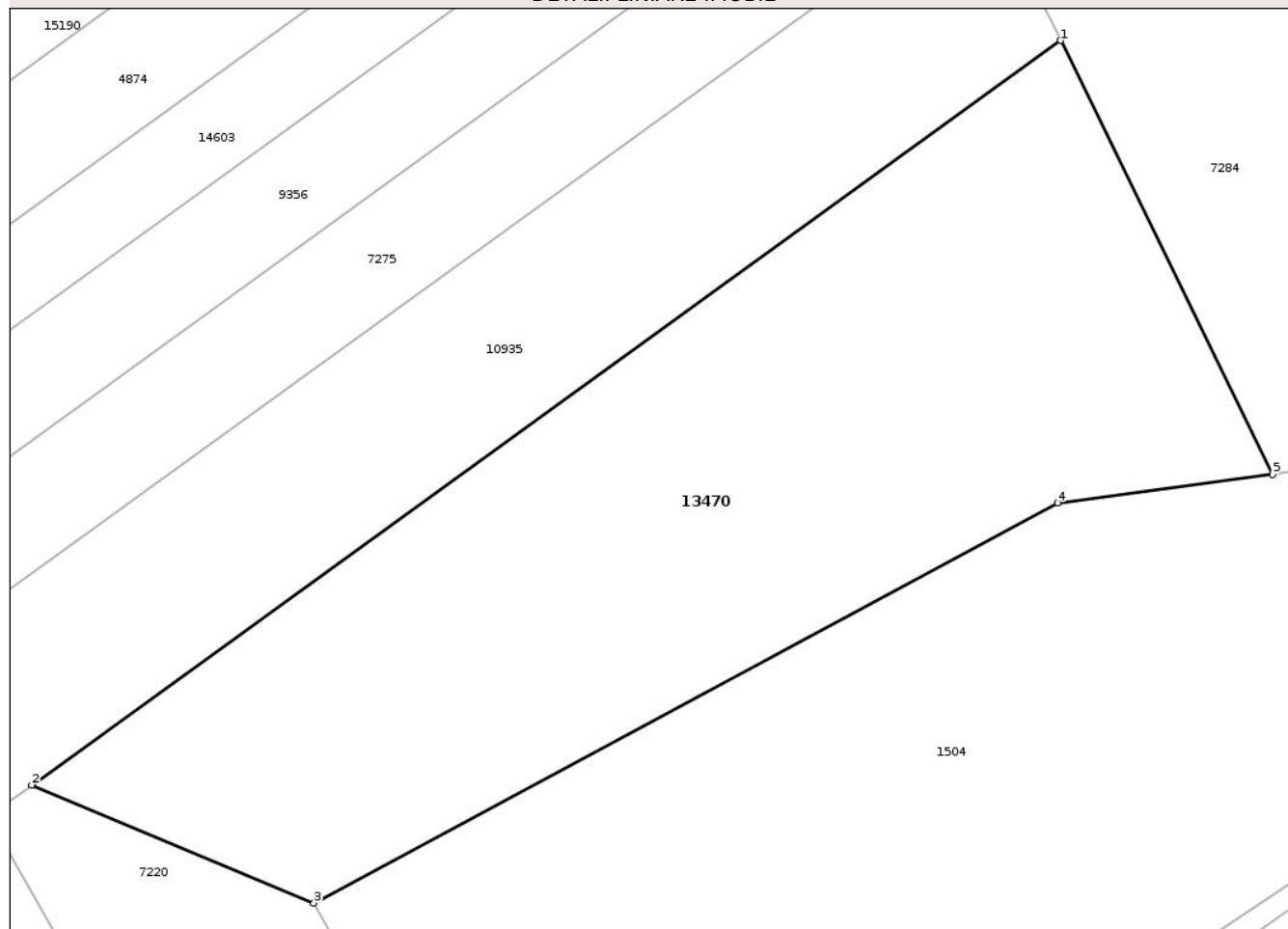
## Anexa Nr. 1 La Partea I

## Teren

Nr cadastral	Suprafața (mp)*	Observații / Referințe
56268	4.500	

\* Suprafața este determinată în planul de proiecție Stereo 70.

## DETALII LINIARE IMOBIL



## Date referitoare la teren

Crt	Categorie folosință	Intra vilan	Suprafața (mp)	Tarla	Parcelă	Nr. topo	Observații / Referințe
1	arabil	NU	4.500	-	-	-	

## Lungime Segmente

1) Valorile lungimilor segmentelor sunt obținute din proiecție în plan.

Punct început	X / Y	Punct sfârșit	X / Y	Lungime segment (** (m)
1	475.602,996 558.543,003	2	475.491,974 558.462,735	136.999
2	475.491,974 558.462,735	3	475.522,411 558.450,005	32.992
3	475.522,411 558.450,005	4	475.602,661 558.493,142	91.109
4	475.602,661 558.493,142	5	475.625,882 558.496,228	23.425
5	475.625,882 558.496,228	1	475.602,996 558.543,003	52.074

\*\* Lungimile segmentelor sunt determinate în planul de proiecție Stereo 70 și sunt rotunjite la 1 milimetru.

\*\*\* Distanța dintre puncte este formată din segmente cumulate ce sunt mai mici decât valoarea 1 milimetru.

Neutilizabil în Circuitul  
Civil



**DATE DESPRE IMOBILUL NR. 13480**

Oficiul de Cadastru și Publicitate Imobiliară MUREȘ  
Biroul de Cadastru și Publicitate Imobiliară Târgu Mureș

**A. Partea I. Descrierea imobilului**

TEREN Intravilan

Nr. CF vechi:478(A+1)/Corunca

Adresa: Loc. Corunca, Str Bisericii, Nr. 63, Jud. Mureș

Nr. Crt	Nr cadastral Nr. topografic	Suprafața* (mp)	Observații / Referințe
A1	55649	1.735	Sector cadastral:2 Teren împrejmuit;

**Construcții**

Crt	Nr cadastral Nr. topografic	Adresa	Observații / Referințe
A1.1	55649-C1	Loc. Corunca, Str Bisericii, Nr. 63, Jud. Mureș	Nr. niveluri:1; S. construita la sol:118 mp; Casa de locuit
A1.2	0	Loc. Corunca, Str Bisericii, Nr. 63, Jud. Mureș	Nr. niveluri:1; S. construita la sol:65 mp;

**B. Partea II. Proprietari și acte**

Inscrieri privitoare la dreptul de proprietate și alte drepturi reale		Referințe
<b>99252 / 16/11/2023</b>		
Act Notarial nr. 50, din 14/11/2023 emis de NP Ben?a Andrea-Loredana;		
B1	Intabulare, drept de PROPRIETATE, dobandit prin Succesiune, cota actuala 1/1, cota initiala 1/1 1) NEMES MARIA, (bun propriu)	A1
B2	Intabulare, drept de PROPRIETATE, dobandit prin Succesiune, cota actuala 1/1, cota initiala 1/1 1) NEMES MARIA, (bun propriu)	A1.1
/		
Act Administrativ nr. 5765, din 21/06/2023 emis de COMUNA CORUNCA;		
B3	Intabulare, drept de PROPRIETATE, dobandit prin Lege, cota actuala 1/1, cota initiala 1/1 1) NEMES MARIA	A1.2

**C. Partea III. SARCINI .**

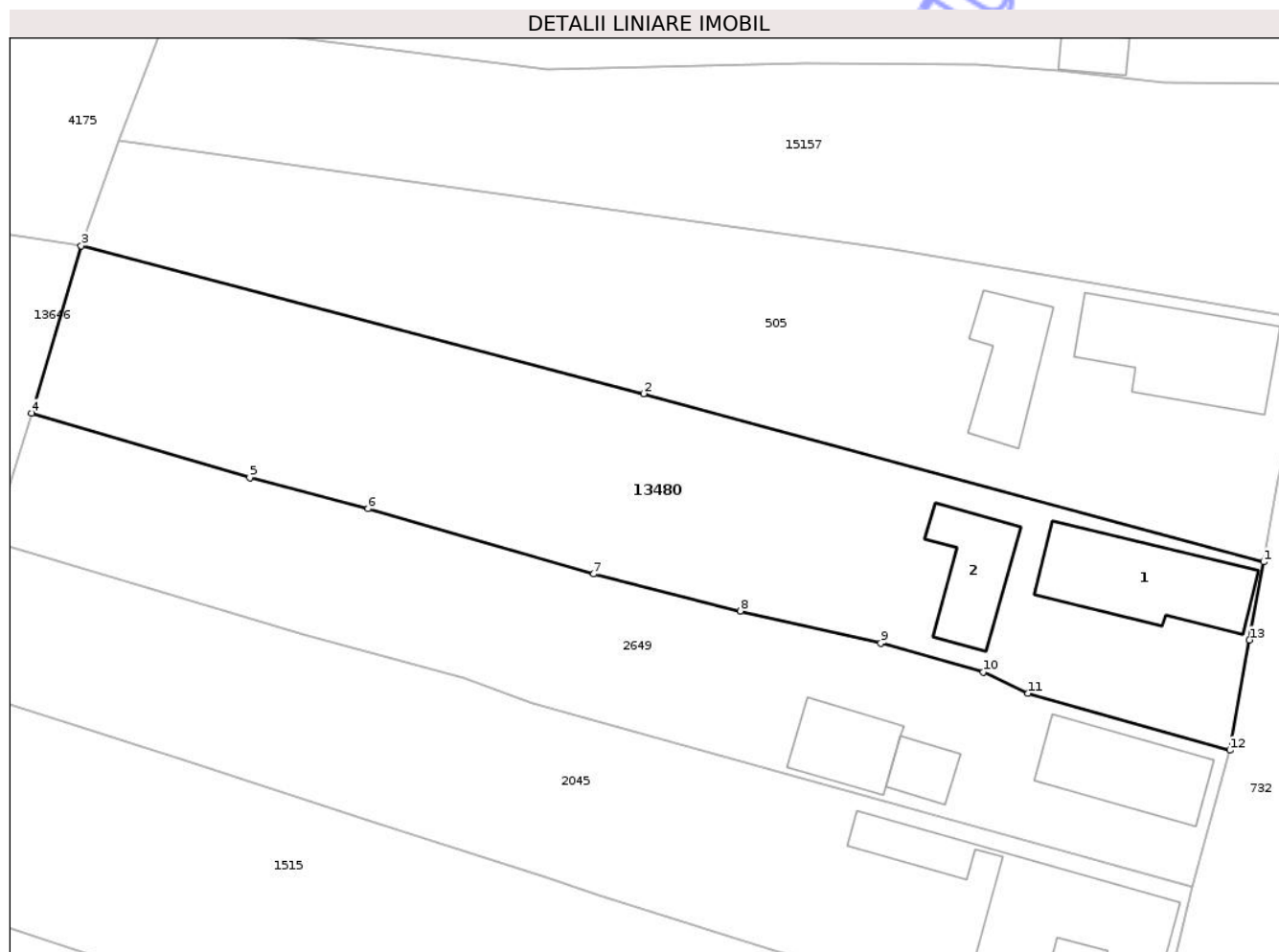
Inscrieri privind dezmembramintele dreptului de proprietate, drepturi reale de garanție și sarcini	Referințe
NU SUNT	

## Anexa Nr. 1 La Partea I

## Teren

Nr cadastral	Suprafața (mp)*	Observații / Referințe
55649	1.735	

\* Suprafața este determinată în planul de proiecție Stereo 70.



## Date referitoare la teren

Crt	Categorie folosință	Intra vilan	Suprafața (mp)	Tarla	Parcelă	Nr. topo	Observații / Referințe
1	curți constructii	DA	500	-	-	42/2/2	
2	arabil	DA	1.235	-	-	-	

## Date referitoare la construcții

Crt	Număr	Destinație construcție	Supraf. (mp)	Situație juridică	Observații / Referințe
A1.1	55649-C1	construcții de locuințe	118	Cu acte	Nr. niveluri:1; S. construită la sol:118 mp; Casa de locuit
A1.2	0	construcții anexa	65	Cu acte	Nr. niveluri:1; S. construită la sol:65 mp;

## Lungime Segmente

1) Valorile lungimilor segmentelor sunt obținute din proiecție în plan.

Punct început	X / Y	Punct sfârșit	X / Y	Lungime segment (** (m)
1	470.572,876 558.381,976	2	470.518,503 558.396,718	56.336
2	470.518,503 558.396,718	3	470.469,216 558.409,681	50.963

Punct început	X / Y	Punct sfârșit	X / Y	Lungime segment (** (m)
3	470.469,216 558.409,681	4	470.464,86 558.395,01	15.304
4	470.464,86 558.395,01	5	470.483,982 558.389,365	19.938
5	470.483,982 558.389,365	6	470.494,342 558.386,636	10.713
6	470.494,342 558.386,636	7	470.514,125 558.380,929	20.59
7	470.514,125 558.380,929	8	470.526,995 558.377,684	13.273
8	470.526,995 558.377,684	9	470.539,309 558.374,875	12.63
9	470.539,309 558.374,875	10	470.548,285 558.372,342	9.327
10	470.548,285 558.372,342	11	470.552,226 558.370,472	4.362
11	470.552,226 558.370,472	12	470.569,915 558.365,479	18.38
12	470.569,915 558.365,479	13	470.571,626 558.375,137	9.808
13	470.571,626 558.375,137	1	470.572,876 558.381,976	6.952

\*\* Lungimile segmentelor sunt determinate în planul de proiecție Stereo 70 și sunt rotunjite la 1 milimetru.

\*\*\* Distanța dintre puncte este formată din segmente cumulate ce sunt mai mici decât valoarea 1 milimetru.



**DATE DESPRE IMOBILUL NR. 13722**

Oficiul de Cadastru și Publicitate Imobiliară MUREȘ  
Biroul de Cadastru și Publicitate Imobiliară Târgu Mureș

**A. Partea I. Descrierea imobilului**

TEREN Intravilan

Adresa: Loc. Corunca, Str Urcușului, Nr. 4, Jud. Mureș

Nr. Crt	Nr cadastral Nr. topografic	Suprafața* (mp)	Observații / Referințe
A1	55634	515	Sector cadastral:1 Teren imprejmuit;

**Construcții**

Crt	Nr cadastral Nr. topografic	Adresa	Observații / Referințe
A1.1	55634-C1	Loc. Corunca, Str Urcușului, Nr. 4, Jud. Mureș	Nr. niveluri:2; S. construita la sol:93 mp; Casa de locuit in regim de inaltime P+M, pe fundatie de beton, construita din caramida, acoperita cu tigle, fiind compusa din: - parter: 1 camera de zi, 1 sufragerie, 1 bucatarie, 1 camera, 1 baie, 1 hol cu casa scarii, 1 antreu si 2 terase deschise. - mansarda: 3 camere, 1 garderoba, 1 baie si 1 hol cu scarile de acces.

**B. Partea II. Proprietari și acte**

Inscrieri privitoare la dreptul de proprietate și alte drepturi reale	Referințe
<b>5748 / 25/01/2023</b>	
Act Notarial nr. 137, din 25/01/2023 emis de NP Dan Alin Adrian;	
B1 Intabulare, drept de PROPRIETATE, dobandit prin Conventie, cota actuala 1/1, cota initiala 1/1 1) <b>ZOOM CADISS SRL</b> , CIF:35604115, (bun social)	A1, A1.1
Act Notarial nr. 138, din 25/01/2023 emis de NP Dan Alin Adrian;	
B2 Se noteaza interdictiile de grevare, instrainare, inchiriere, dezmembrare, alipire, construire, demolare, restructurare si amenajare 1) <b>BANCA TRANSILVANIA SA</b> , CIF:7828710	A1, A1.1

**C. Partea III. SARCINI**

Inscrieri privind dezmembramintele dreptului de proprietate, drepturi reale de garanție și sarcini	Referințe
<b>5748 / 25/01/2023</b>	
Act Notarial nr. 138, din 25/01/2023 emis de NP Dan Alin Adrian;	
C1 Intabulare, drept de IPOTECA, Valoare:98400 EUR, si celelalte obligatii aferente creditului 1) <b>BANCA TRANSILVANIA SA</b> , CIF:7828710	A1, A1.1

## Anexa Nr. 1 La Partea I

## Teren

Nr cadastral	Suprafața (mp)*	Observații / Referințe
55634	515	

\* Suprafața este determinată în planul de proiecție Stereo 70.

## DETALII LINIARE IMOBIL



## Date referitoare la teren

Crt	Categorie folosință	Intra vilan	Suprafața (mp)	Tarla	Parcelă	Nr. topo	Observații / Referințe
1	curți constructii	DA	515	-	-	-	

## Date referitoare la construcții

Crt	Număr	Destinație construcție	Supraf. (mp)	Situație juridică	Observații / Referințe
A1.1	55634-C1	construcții de locuințe	93	Cu acte	Nr. niveluri:2; S. construita la sol:93 mp; Casa de locuit in regim de inaltime P+M, pe fundatie de beton, construita din caramida, acoperita cu tigle, fiind compusa din: - parter: 1 camera de zi, 1 sufragerie, 1 bucatarie, 1 camera, 1 baie, 1 hol cu casa scarii, 1 antreu si 2 terase deschise. - mansarda: 3 camere, 1 garderoba, 1 baie si 1 hol cu scările de acces.

## Lungime Segmente

1) Valorile lungimilor segmentelor sunt obținute din proiecție în plan.

Punct început	X / Y	Punct sfârșit	X / Y	Lungime segment (** (m)
1	469.887,671 557.385,528	2	469.853,151 557.365,903	39.709

Punct început	X / Y	Punct sfârșit	X / Y	Lungime segment (** (m)
2	469.853,151 557.365,903	3	469.858,841 557.354,728	12.54
3	469.858,841 557.354,728	4	469.893,998 557.373,821	40.007
4	469.893,998 557.373,821	1	469.887,671 557.385,528	13.307

\*\* Lungimile segmentelor sunt determinate în planul de proiecție Stereo 70 și sunt rotunjite la 1 milimetru.

\*\*\* Distanța dintre puncte este formată din segmente cumulate ce sunt mai mici decât valoarea 1 milimetru.

Neutilizabil în Circuitul Civil



**DATE DESPRE IMOBILUL NR. 13137**

Oficiul de Cadastru și Publicitate Imobiliară MUREȘ  
Biroul de Cadastru și Publicitate Imobiliară Târgu Mureș

**A. Partea I. Descrierea imobilului**

TEREN Intravilan

Nr. CF vechi:440

Adresa: Loc. Corunca, Str Ingusta, Nr. 10, Jud. Mureș

Nr. Crt	Nr cadastral Nr. topografic	Suprafața* (mp)	Observații / Referințe
A1	55311	Din acte: 1.439 Masurata: 3.150	Sector cadastral:2 Teren imprejmuit;

**Construcții**

Crt	Nr cadastral Nr. topografic	Adresa	Observații / Referințe
A1.1		Loc. Corunca, Str Ingusta, Nr. 10, Jud. Mureș	Nr. niveluri:1; S. construita la sol:88 mp; Casa de locuit compusa din: - 2 camere. bucatarie. camera. antreu. prispa.
A1.2	0	Loc. Corunca, Str Ingusta, Nr. 10, Jud. Mureș	Nr. niveluri:1; S. construita la sol:44 mp;

**B. Partea II. Proprietari și acte**

Inscrieri privitoare la dreptul de proprietate și alte drepturi reale		Referințe
<b>14021 / 23/06/1993</b>		
Hotarare Judecatoreasca nr. 419, din 01/01/1993 emis de - (Notare "bun propriu" in baza Sentintei civile nr. 6100/2003 din Dos.nr. 4607/2003 a Judecatoriei Tg.Mures si Inch.civila nr. 6100/2003 din Dos.nr. 4607/2003 cu INCHEIERE NR. 8460/19.04.2004 cu ANEXA din data de 30.09.2004);		
B1	Intabulare, drept de PROPRIETATE, dobandit prin Hotarare Judecatoreasca, cota actuala 1439/3150, cota initiala 1439/3150 1) KISS SANDOR, (bun propriu)	A1
B2	Intabulare, drept de PROPRIETATE, dobandit prin Hotarare Judecatoreasca, cota actuala 1/1, cota initiala 1/1 1) KISS SANDOR, (bun propriu)	A1.1
/		
Act Administrativ nr. 5765, din 21/06/2023 emis de COMUNA CORUNCA;		
B3	Intabulare, drept de PROPRIETATE, dobandit prin Lege, cota actuala 1/1, cota initiala 1/1 1) KISS SANDOR	A1.2
B4	Inscrierea posesiei, drept de PROPRIETATE, dobandit prin Lege, cota actuala 1711/3150, cota initiala 1711/3150 1) KISS SANDOR	A1

**C. Partea III. SARCINI .**

Inscrieri privind dezmembramintele dreptului de proprietate, drepturi reale de garanție și sarcini	Referințe
NU SUNT	

## Anexa Nr. 1 La Partea I

## Teren

Nr cadastral	Suprafața (mp)*	Observații / Referințe
55311	Din acte: 1.439 Masurata: 3.150	

\* Suprafața este determinată în planul de proiecție Stereo 70.

## DETALII LINIARE IMOBIL



## Date referitoare la teren

Crt	Categorie folosință	Intra vilan	Suprafața (mp)	Tarla	Parcelă	Nr. topo	Observații / Referințe
1	curți constructii	DA	681	-	-	101	
2	arabil	DA	2.469	-	-	102	

## Date referitoare la construcții

Crt	Număr	Destinație construcție	Supraf. (mp)	Situație juridică	Observații / Referințe
A1.1		construcții de locuințe	88	Cu acte	Nr. niveluri:1; S. construită la sol:88 mp; Casa de locuit compusa din: - 2 camere. bucatarie. camera. antreu. prispă.
A1.2	0	construcții anexa	44	Cu acte	Nr. niveluri:1; S. construită la sol:44 mp;

## Lungime Segmente

1) Valorile lungimilor segmentelor sunt obținute din proiecție în plan.

Punct început	X / Y	Punct sfârșit	X / Y	Lungime segment (** (m)
1	470.807,76 558.199,918	2	470.814,356 558.200,266	6.605

Punct început	X / Y	Punct sfârșit	X / Y	Lungime segment (** (m)
2	470.814,356 558.200,266	3	470.818,147 558.221,747	21.813
3	470.818,147 558.221,747	4	470.818,624 558.225,819	4.1
4	470.818,624 558.225,819	5	470.819,33 558.236,737	10.941
5	470.819,33 558.236,737	6	470.815,367 558.244,098	8.36
6	470.815,367 558.244,098	7	470.808,449 558.254,101	12.162
7	470.808,449 558.254,101	8	470.803,667 558.258,854	6.742
8	470.803,667 558.258,854	9	470.794,479 558.268,255	13.145
9	470.794,479 558.268,255	10	470.775,901 558.286,673	26.16
10	470.775,901 558.286,673	11	470.763,535 558.297,681	16.556
11	470.763,535 558.297,681	12	470.748,924 558.309,756	18.955
12	470.748,924 558.309,756	13	470.737,985 558.318,102	13.759
13	470.737,985 558.318,102	14	470.728,307 558.306,989	14.736
14	470.728,307 558.306,989	15	470.715,778 558.295,757	16.827
15	470.715,778 558.295,757	16	470.747,965 558.276,621	37.446
16	470.747,965 558.276,621	17	470.797,586 558.236,932	63.541
17	470.797,586 558.236,932	18	470.801,964 558.229,849	8.327
18	470.801,964 558.229,849	19	470.804,655 558.216,548	13.57
19	470.804,655 558.216,548	20	470.805,93 558.211,508	5.199
20	470.805,93 558.211,508	1	470.807,76 558.199,918	11.734

\*\* Lungimile segmentelor sunt determinate în planul de proiecție Stereo 70 și sunt rotunjite la 1 milimetru.

\*\*\* Distanța dintre puncte este formată din segmente cumulate ce sunt mai mici decât valoarea 1 milimetru.



**DATE DESPRE IMOBILUL NR. 13235**

Oficiul de Cadastru și Publicitate Imobiliară MUREȘ  
Biroul de Cadastru și Publicitate Imobiliară Târgu Mureș

**A. Partea I. Descrierea imobilului**

TEREN Intravilan

Nr. CF vechi:3665/N  
Nr. cadastral vechi:1550

Adresa: Loc. Corunca, Str Calea Sighisoarei, Nr. 118, Jud. Mureș

Nr. Crt	Nr cadastral Nr. topografic	Suprafața* (mp)	Observații / Referințe
A1	52785	Din acte: 1.188 Masurata: 160	Sector cadastral:7 Teren imprejmuit; diferenta de suprafata se regasese la id 1796

**B. Partea II. Proprietari și acte**

Inscrieri privitoare la dreptul de proprietate și alte drepturi reale		Referințe
<b>3790 / 22/01/2014</b>		
Act Notarial nr. 58, din 22/01/2014 emis de N.P. ALBULESCU MARCELA-FELICIA;		
B1	Intabulare, drept de PROPRIETATE, dobandit prin Conventie, cota actuala 4/8, cota initiala 1/1 1) CZIRJEK ANA	A1
<b>36027 / 27/05/2015</b>		
Act Notarial nr. 18, din 27/05/2015 emis de N.P. Benta Andrea Loredana;		
B2	Intabulare, drept de PROPRIETATE, dobandit prin Succesiune, cota actuala 1/8, cota initiala 1/8 1) CZIRJEK ANA	A1
B3	Intabulare, drept de PROPRIETATE, dobandit prin Succesiune, cota actuala 3/8, cota initiala 3/8 1) CZIRJEK IULIU-SEBASTIAN	A1

**C. Partea III. SARCINI .**

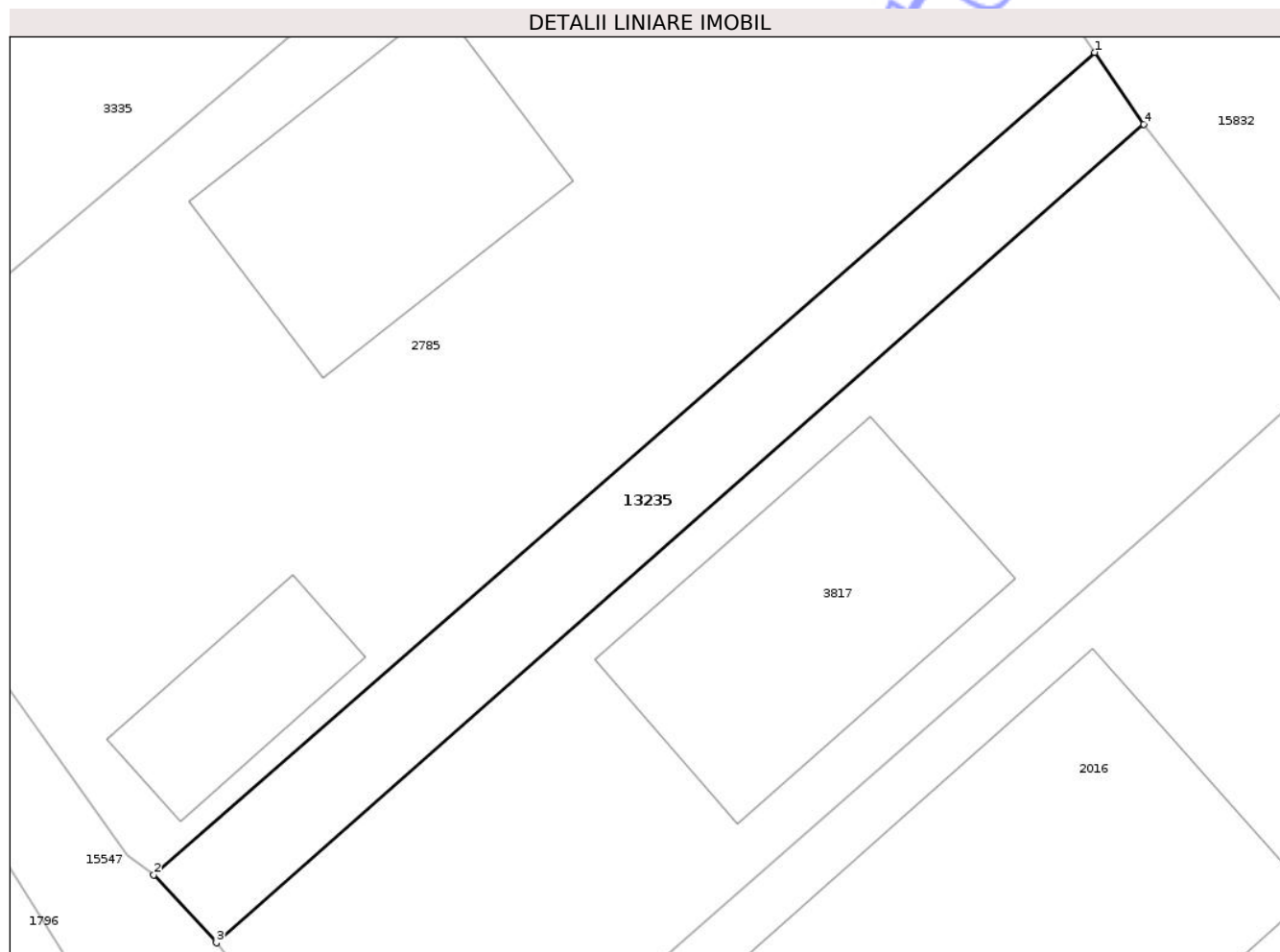
Inscrieri privind dezmembramintele dreptului de proprietate, drepturi reale de garanție și sarcini	Referințe
NU SUNT	

## Anexa Nr. 1 La Partea I

## Teren

Nr cadastral	Suprafața (mp)*	Observații / Referințe
52785	Din acte: 1.188 Masurata: 160	diferenta de suprafata se regaseste la id 1796

\* Suprafața este determinată în planul de proiecție Stereo 70.



## Date referitoare la teren

Crt	Categorie folosință	Intra vilan	Suprafața (mp)	Tarla	Parcelă	Nr. topo	Observații / Referințe
1	arabil	DA	160	-	-	-	

## Lungime Segmente

1) Valorile lungimilor segmentelor sunt obținute din proiecție în plan.

Punct început	X / Y	Punct sfârșit	X / Y	Lungime segment (** (m)
1	470.705,263 556.766,576	2	470.669,539 556.735,349	47.448
2	470.669,539 556.735,349	3	470.671,914 556.732,774	3.503
3	470.671,914 556.732,774	4	470.707,125 556.763,849	46.962
4	470.707,125 556.763,849	1	470.705,263 556.766,576	3.302

\*\* Lungimile segmentelor sunt determinate în planul de proiecție Stereo 70 și sunt rotunjite la 1 milimetru.

\*\*\* Distanța dintre puncte este formată din segmente cumulate ce sunt mai mici decât valoarea 1 milimetru.

Neutilizabil în Circuitul  
Civil





## DATE DESPRE IMOBILUL NR. 13256

Oficiul de Cadastru și Publicitate Imobiliară MUREȘ  
Biroul de Cadastru și Publicitate Imobiliară Târgu Mureș

## A. Partea I. Descrierea imobilului

TEREN Intravilan

Nr. CF vechi:54944

Adresa: Loc. Corunca, Str De Jos, Nr. 28, Jud. Mureș

Nr. Crt	Nr cadastral Nr. topografic	Suprafața* (mp)	Observații / Referințe
A1	56372	Din acte: 583 Masurata: 938	Sector cadastral:4 Teren imprejmuit;

## Construcții

Crt	Nr cadastral Nr. topografic	Adresa	Observații / Referințe
A1.1	56372-C1	Loc. Corunca, Str De Jos, Nr. 28, Jud. Mureș	Nr. niveluri:3; S. construita la sol:61 mp; S. construita desfasurata:142 mp; Casa de locuit, regim S+P+1E
A1.2	56372-C2	Loc. Corunca, Str De Jos, Nr. 28, Jud. Mureș	Nr. niveluri:1; S. construita la sol:30 mp; Anexa gospodareasca, regim P

## B. Partea II. Proprietari și acte

Inscrieri privitoare la dreptul de proprietate și alte drepturi reale	Referințe
<b>5515 / 23/01/2024</b>	
Act Notarial nr. 5026, din 13/10/2022 emis de NP Holbach Anna-Maria (act administrativ nr 105 din 09.01.2024, emis de Comuna Corunca; act administrativ nr 3717 din 04.05.2023, emis de Comuna Corunca);	
B1	Inscrierea posesiei, drept de PROPRIETATE, dobandit prin Conventie, cota actuala 583/1527, cota initiala 583/1527 A1
1) ERDÖS JOZSEF 2) ERDÖS ATTILA 3) ERDÖS LEHEL-ZSOLT <i>OBSERVATII: Se noteaza posesia conform art. 41 alin. (8) din Legea nr. 7/1996 republicata cu modificarile si completarile ulterioare</i>	
Act Administrativ nr. 93, din 08/01/2024 emis de Comuna Corunca;	
B2	Intabulare, drept de PROPRIETATE, dobandit prin Construire, cota actuala 1/1, cota initiala 1/1 A1.1, A1.2
1) ERDOS IOSIF, și 2) ERDOS ANA	
/	
Act Administrativ nr. 5765, din 21/06/2023 emis de COMUNA CORUNCA (adeverinta nr. 9648/08.12.2020 emisa de Comuna Corunca);	
B3	Inscrierea posesiei, drept de PROPRIETATE, dobandit prin Lege, cota actuala 944/1527, cota initiala 944/1527 A1
1) ERDÖS LEHEL-ZSOLT	

## C. Partea III. SARCINI .

Inscrieri privind dezmembramintele dreptului de proprietate, drepturi reale de garanție și sarcini	Referințe
NU SUNT	

## Anexa Nr. 1 La Partea I

## Teren

Nr cadastral	Suprafața (mp)*	Observații / Referințe
56372	Din acte: 583 Masurata: 938	

\* Suprafața este determinată în planul de proiecție Stereo 70.

## DETALII LINIARE IMOBIL



## Date referitoare la teren

Crt	Categorie folosință	Intra vilan	Suprafața (mp)	Tarla	Parcelă	Nr. topo	Observații / Referințe
1	curți constructii	DA	200	-	-	-	
2	arabil	DA	738	-	-	-	

## Date referitoare la construcții

Crt	Număr	Destinație construcție	Supraf. (mp)	Situație juridică	Observații / Referințe
A1.1	56372-C1	construcții de locuințe	61	Cu acte	Nr. niveluri:3; S. construita la sol:61 mp; S. construita desfasurata:142 mp; Casa de locuit, regim S+P+1E
A1.2	56372-C2	construcții anexa	30	Cu acte	Nr. niveluri:1; S. construita la sol:30 mp; Anexa gospodareasca, regim P

## Lungime Segmente

1) Valorile lungimilor segmentelor sunt obținute din proiecție în plan.

Punct început	X / Y	Punct sfârșit	X / Y	Lungime segment (** (m)
1	470.921,062 557.832,768	2	470.931,257 557.830,841	10.376

Punct început	X / Y	Punct sfârșit	X / Y	Lungime segment (** (m)
2	470.931,257 557.830,841	3	470.933,26 557.841,82	11.16
3	470.933,26 557.841,82	4	470.936,3 557.853,25	11.827
4	470.936,3 557.853,25	5	470.940,42 557.864,63	12.103
5	470.940,42 557.864,63	6	470.943,53 557.875,3	11.114
6	470.943,53 557.875,3	7	470.955,275 557.913,065	39.549
7	470.955,275 557.913,065	8	470.950,682 557.915,017	4.991
8	470.950,682 557.915,017	9	470.946,715 557.916,491	4.232
9	470.946,715 557.916,491	10	470.934,675 557.885,418	33.324
10	470.934,675 557.885,418	11	470.928,243 557.866,89	19.613
11	470.928,243 557.866,89	1	470.921,062 557.832,768	34.869

\*\* Lungimile segmentelor sunt determinate în planul de proiecție Stereo 70 și sunt rotunjite la 1 milimetru.

\*\*\* Distanța dintre puncte este formată din segmente cumulate ce sunt mai mici decât valoarea 1 milimetru.



**DATE DESPRE IMOBILUL NR. 13287**

Oficiul de Cadastru și Publicitate Imobiliară MUREȘ  
Biroul de Cadastru și Publicitate Imobiliară Târgu Mureș

**A. Partea I. Descrierea imobilului**

TEREN Extravilan

Adresa: Jud. Mureș

Nr. Crt	Nr cadastral Nr. topografic	Suprafața* (mp)	Observații / Referințe
A1		8.029	Sector cadastral:15 Teren neimprejmuit;

**B. Partea II. Proprietari și acte**

Inscrieri privitoare la dreptul de proprietate și alte drepturi reale		Referințe
/		
Act Normativ nr. 7, din 13/03/1996 emis de PARLAMENTUL ROMANIEI;		
B1	Intabulare, drept de PROPRIETATE, dobândit prin Lege, cota actuala 1/1, cota initiala 1/1 1) NEIDENTIFICAT NEIDENTIFICAT	A1
B2	se noteaza mentiunea rezerva comisiei locale de fond funciar	A1

**C. Partea III. SARCINI .**

Inscrieri privind dezmembramintele dreptului de proprietate, drepturi reale de garanție și sarcini	Referințe
NU SUNT	

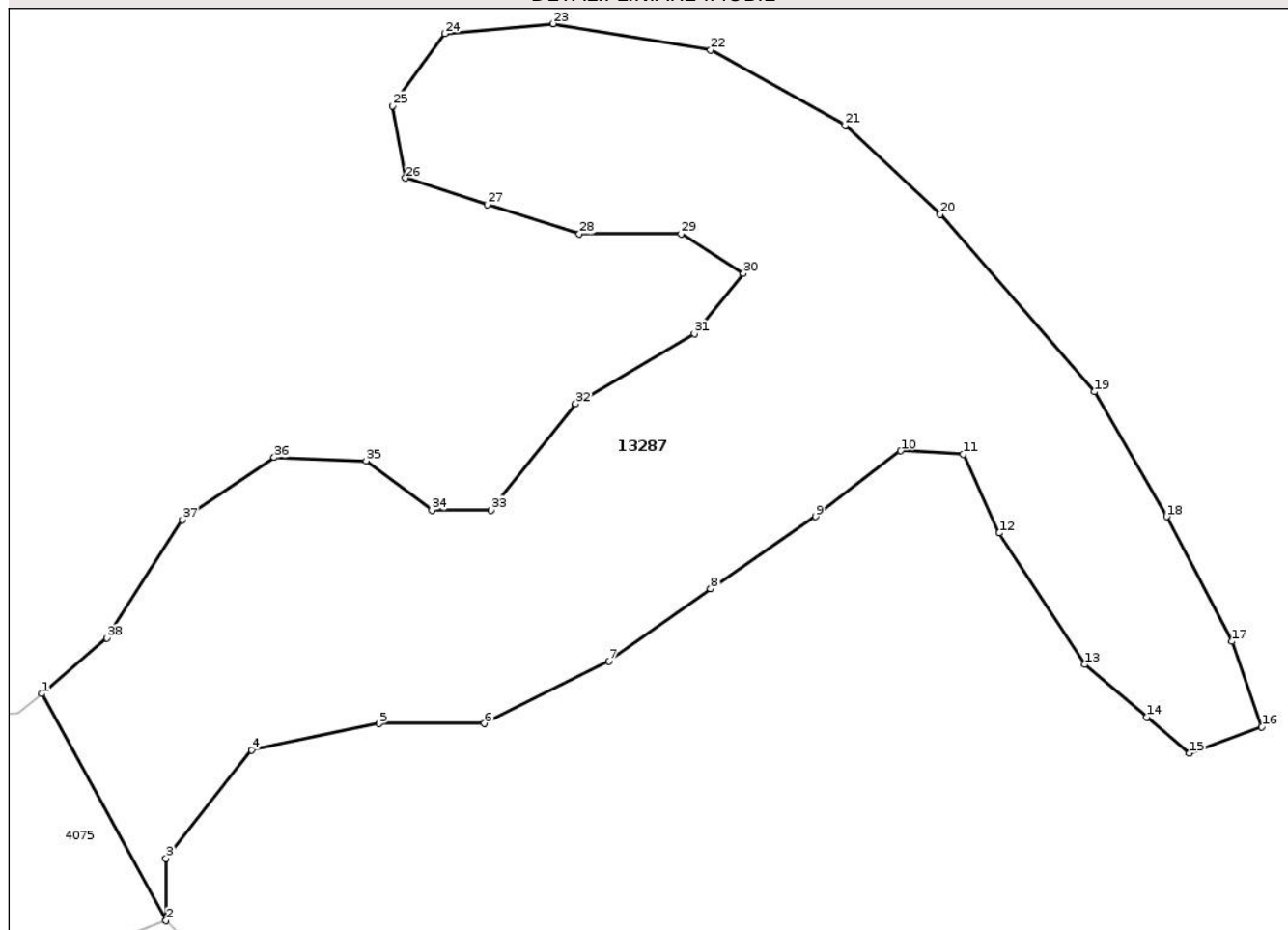
## Anexa Nr. 1 La Partea I

## Teren

Nr cadastral	Suprafața (mp)*	Observații / Referințe
	8.029	

\* Suprafața este determinată în planul de proiecție Stereo 70.

## DETALII LINIARE IMOBIL



## Date referitoare la teren

Crt	Categorie folosință	Intra vilan	Suprafața (mp)	Tarla	Parcelă	Nr. topo	Observații / Referințe
1	faneata	NU	8.029	30	1081	-	

## Lungime Segmente

1) Valorile lungimilor segmentelor sunt obținute din proiecție în plan.

Punct început	X / Y	Punct sfârșit	X / Y	Lungime segment (** (m)
1	475.640,187 559.017,321	2	475.658,29 558.984,296	37.661
3	475.658,29 558.993,381	4	475.670,718 559.009,159	20.085
5	475.689,36 559.012,984	6	475.704,656 559.012,984	15.296
7	475.722,82 559.022,068	8	475.737,638 559.032,587	18.172
9	475.752,934 559.043,106	10	475.765,362 559.052,669	15.681

Punct început	X / Y	Punct sfârșit	X / Y	Lungime segment (** (m)
2	475.658,29 558.984,296	3	475.658,29 558.993,381	9.085
4	475.670,718 559.009,159	5	475.689,36 559.012,984	19.03
6	475.704,656 559.012,984	7	475.722,82 559.022,068	20.309
8	475.737,638 559.032,587	9	475.752,934 559.043,106	18.564
10	475.765,362 559.052,669	11	475.774,444 559.052,191	9.095

Punct început	X / Y	Punct sfârșit	X / Y	Lungime segment (** (m)	Punct început	X / Y	Punct sfârșit	X / Y	Lungime segment (** (m)
11	475.774,444 559.052,191	12	475.779,702 559.040,716	12.622	12	475.779,702 559.040,716	13	475.792,13 559.021,59	22.809
13	475.792,13 559.021,59	14	475.801,212 559.013,94	11.875	14	475.801,212 559.013,94	15	475.807,426 559.008,681	8.141
15	475.807,426 559.008,681	16	475.817,942 559.012,506	11.19	16	475.817,942 559.012,506	17	475.813,64 559.024,937	13.154
17	475.813,64 559.024,937	18	475.804,08 559.043,106	20.531	18	475.804,08 559.043,106	19	475.793,564 559.061,275	20.993
19	475.793,564 559.061,275	20	475.771,098 559.087,094	34.225	20	475.771,098 559.087,094	21	475.757,236 559.100,004	18.943
21	475.757,236 559.100,004	22	475.737,638 559.111,001	22.473	22	475.737,638 559.111,001	23	475.714,694 559.114,826	23.261
23	475.714,694 559.114,826	24	475.698,92 559.113,392	15.839	24	475.698,92 559.113,392	25	475.691,272 559.102,873	13.005
25	475.691,272 559.102,873	26	475.693,184 559.092,354	10.691	26	475.693,184 559.092,354	27	475.705,134 559.088,529	12.547
27	475.705,134 559.088,529	28	475.718,518 559.084,226	14.059	28	475.718,518 559.084,226	29	475.733,336 559.084,226	14.818
29	475.733,336 559.084,226	30	475.742,418 559.078,488	10.743	30	475.742,418 559.078,488	31	475.735,265 559.069,719	11.316
31	475.735,265 559.069,719	32	475.717,986 559.059,517	20.066	32	475.717,986 559.059,517	33	475.705,612 559.044,063	19.798
33	475.705,612 559.044,063	34	475.697,008 559.044,063	8.604	34	475.697,008 559.044,063	35	475.687,448 559.051,234	11.951
35	475.687,448 559.051,234	36	475.674,065 559.051,713	13.392	36	475.674,065 559.051,713	37	475.660,681 559.042,628	16.176
37	475.660,681 559.042,628	38	475.649,687 559.025,415	20.424	38	475.649,687 559.025,415	1	475.640,187 559.017,321	12.48

\*\* Lungimile segmentelor sunt determinate în planul de proiecție Stereo 70 și sunt rotunjite la 1 milimetru.

\*\*\* Distanța dintre puncte este formată din segmente cumulate ce sunt mai mici decât valoarea 1 milimetru.



**DATE DESPRE IMOBILUL NR. 13288**

Oficiul de Cadastru și Publicitate Imobiliară MUREȘ  
Biroul de Cadastru și Publicitate Imobiliară Târgu Mureș

**A. Partea I. Descrierea imobilului**

Nr. CF vechi:688 (A+1)  
Nr. topografic:138, 139/2

TEREN Intravilan

Adresa: Loc. Corunca, Str De Sus, Nr. 33, Jud. Mureș

Nr. Crt	Nr cadastral Nr. topografic	Suprafața* (mp)	Observații / Referințe
A1	51660	Din acte: 1.400 Masurata: 2.224	Sector cadastral:3 Teren imprejmuit;

**Construcții**

Crt	Nr cadastral Nr. topografic	Adresa	Observații / Referințe
A1.1	0	Loc. Corunca, Str De Sus, Nr. 33, Jud. Mureș	Nr. niveluri:1; S. construita la sol:123 mp;
A1.2	0	Loc. Corunca, Str De Sus, Nr. 33, Jud. Mureș	Nr. niveluri:1; S. construita la sol:54 mp;
A1.3	0	Loc. Corunca, Str De Sus, Nr. 33, Jud. Mureș	Nr. niveluri:1; S. construita la sol:11 mp;

**B. Partea II. Proprietari și acte**

Inscrieri privitoare la dreptul de proprietate și alte drepturi reale		Referințe
/		
Act Administrativ nr. 71993, din 28/01/2002 emis de CJSDPAT MURES;		
B1	Intabulare, drept de PROPRIETATE, dobandit prin Reconstituire, cota actuala 1400/2224, cota initiala 1400/2224 1) POP E. EUGEN	A1
Act Administrativ nr. 5765, din 21/06/2023 emis de COMUNA CORUNCA;		
B2	Inscrierea posesiei, drept de PROPRIETATE, dobandit prin Lege, cota actuala 824/2224, cota initiala 824/2224 1) POP EUGEN	A1
<b>861 / 04/09/1995</b>		
Act Notarial nr. 1257/1995, din 01/01/1995 emis de -;		
B3	Intabulare, drept de PROPRIETATE, dobandit prin Succesiune, cota actuala 1/1, cota initiala 1/1 1) POP EUGEN	A1.1
/		
Act Administrativ nr. 5765, din 21/06/2023 emis de COMUNA CORUNCA;		
B4	Intabulare, drept de PROPRIETATE, dobandit prin Lege, cota actuala 1/1, cota initiala 1/1 1) POP EUGEN	A1.2, A1.3

**C. Partea III. SARCINI .**

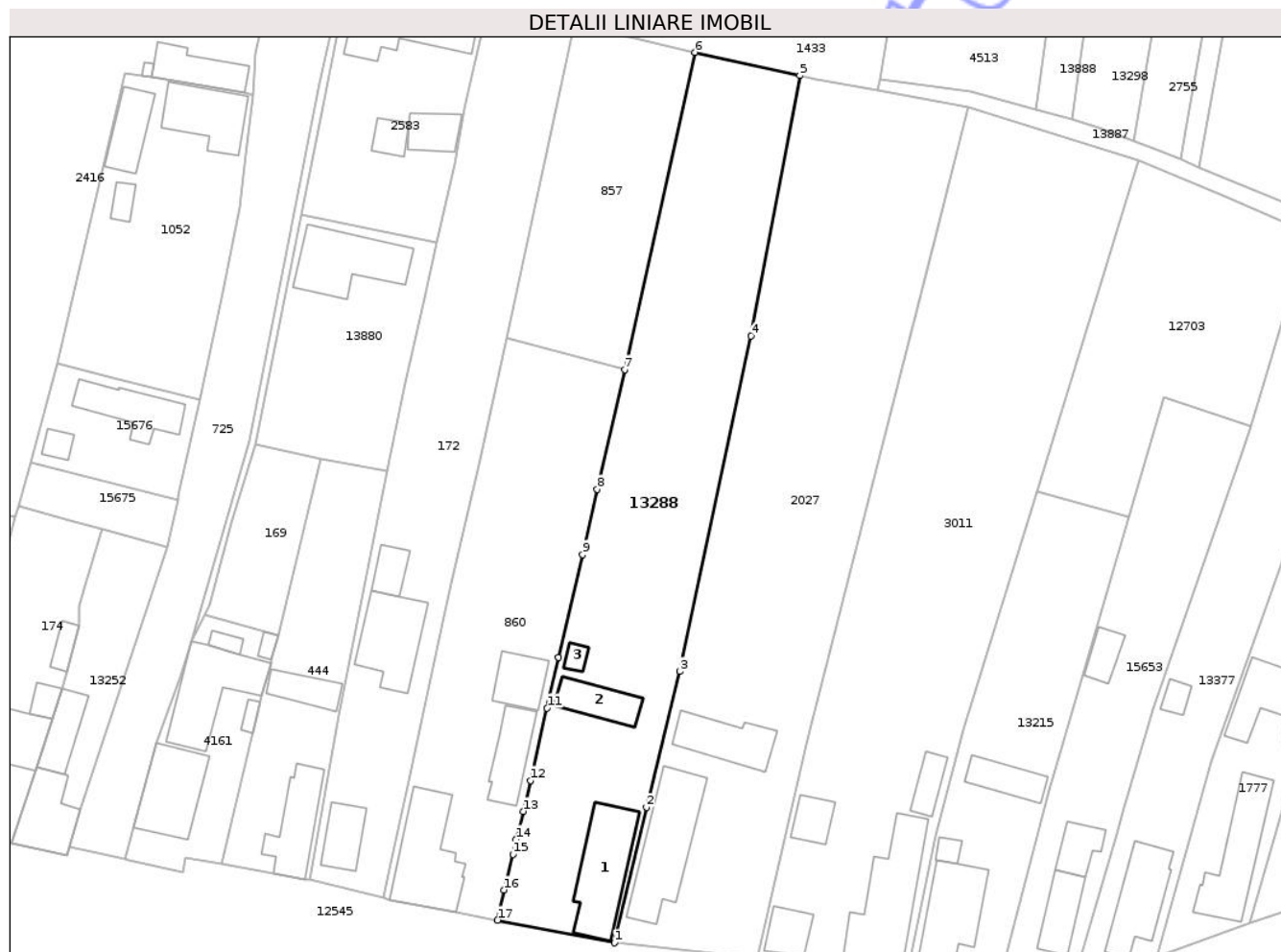
Inscrieri privind dezmembramintele dreptului de proprietate, drepturi reale de garanție și sarcini	Referințe
NU SUNT	

## Anexa Nr. 1 La Partea I

## Teren

Nr cadastral	Suprafața (mp)*	Observații / Referințe
51660	Din acte: 1.400 Masurata: 2.224	

\* Suprafața este determinată în planul de proiecție Stereo 70.



## Date referitoare la teren

Crt	Categorie folosință	Intra vilan	Suprafața (mp)	Tarla	Parcelă	Nr. topo	Observații / Referințe
1	curți constructii	DA	780	54	236	138	
2	arabil	DA	1.444	54	236/1	139/2	

## Date referitoare la construcții

Crt	Număr	Destinație construcție	Supraf. (mp)	Situație juridică	Observații / Referințe
A1.1	0	construcții de locuințe	123	Cu acte	Nr. niveluri:1; S. construita la sol:123 mp;
A1.2	0	construcții anexa	54	Cu acte	Nr. niveluri:1; S. construita la sol:54 mp;
A1.3	0	construcții anexa	11	Cu acte	Nr. niveluri:1; S. construita la sol:11 mp;

## Lungime Segmente

1) Valorile lungimilor segmentelor sunt obținute din proiecție în plan.

Punct început	X / Y	Punct sfârșit	X / Y	Lungime segment (** (m)
1	471.165,385 558.083,348	2	471.170,072 558.103,159	20.358

Punct început	X / Y	Punct sfârșit	X / Y	Lungime segment (** (m)
2	471.170,072 558.103,159	3	471.174,947 558.123,024	20.454
3	471.174,947 558.123,024	4	471.185,359 558.172,143	50.21
4	471.185,359 558.172,143	5	471.192,508 558.210,231	38.753
5	471.192,508 558.210,231	6	471.177,134 558.213,625	15.744
6	471.177,134 558.213,625	7	471.166,859 558.167,208	47.541
7	471.166,859 558.167,208	8	471.162,86 558.149,71	17.949
8	471.162,86 558.149,71	9	471.160,7 558.140,14	9.811
9	471.160,7 558.140,14	10	471.157,19 558.125,09	15.454
10	471.157,19 558.125,09	11	471.155,52 558.117,7	7.576
11	471.155,52 558.117,7	12	471.153,07 558.107,1	10.879
12	471.153,07 558.107,1	13	471.152,03 558.102,58	4.638
13	471.152,03 558.102,58	14	471.151,02 558.098,49	4.213
14	471.151,02 558.098,49	15	471.150,52 558.096,3	2.246
15	471.150,52 558.096,3	16	471.149,2 558.091,1	5.365
16	471.149,2 558.091,1	17	471.148,25 558.086,673	4.528
17	471.148,25 558.086,673	1	471.165,385 558.083,348	17.455

\*\* Lungimile segmentelor sunt determinate în planul de proiecție Stereo 70 și sunt rotunjite la 1 milimetru.

\*\*\* Distanța dintre puncte este formată din segmente cumulate ce sunt mai mici decât valoarea 1 milimetru.



**DATE DESPRE IMOBILUL NR. 13328**

Oficiul de Cadastru și Publicitate Imobiliară MUREȘ  
Biroul de Cadastru și Publicitate Imobiliară Târgu Mureș

**A. Partea I. Descrierea imobilului**

TEREN Extravilan

Adresa: Jud. Mureș

Nr. Crt	Nr cadastral Nr. topografic	Suprafața* (mp)	Observații / Referințe
A1		4.900	Sector cadastral:11 Teren neimprejmuit;

**B. Partea II. Proprietari și acte**

Inscrieri privitoare la dreptul de proprietate și alte drepturi reale	Referințe
/	
Act Administrativ nr. 8250, din 10/06/2004 emis de CJSIPT Mures;	
B1	A1
Intabulare, drept de PROPRIETATE, dobandit prin Constituire, cota actuala 1/1, cota initiala 1/1 1) VERES G. GASPARG	

**C. Partea III. SARCINI .**

Inscrieri privind dezmembramintele dreptului de proprietate, drepturi reale de garanție și sarcini	Referințe
NU SUNT	

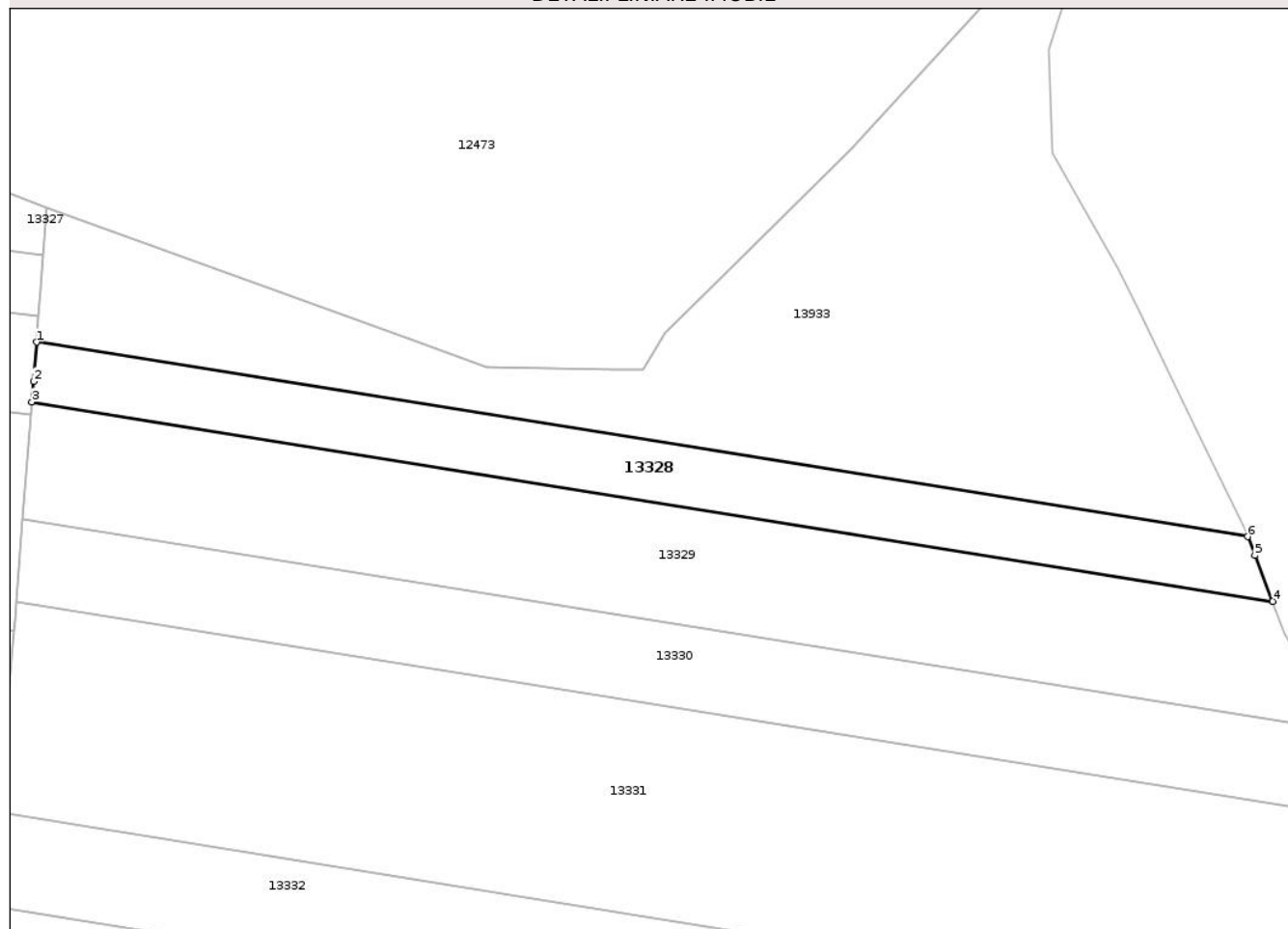
## Anexa Nr. 1 La Partea I

## Teren

Nr cadastral	Suprafața (mp)*	Observații / Referințe
	4.900	

\* Suprafața este determinată în planul de proiecție Stereo 70.

## DETALII LINIARE IMOBIL



## Date referitoare la teren

Crt	Categorie folosință	Intra vilan	Suprafața (mp)	Tarla	Parcelă	Nr. topo	Observații / Referințe
1	padure	NU	4.900	40	1200/5	-	

## Lungime Segmente

1) Valorile lungimilor segmentelor sunt obținute din proiecție în plan.

Punct început	X / Y	Punct sfârșit	X / Y	Lungime segment (** (m)
1	473.859,032 556.718,174	2	473.858,233 556.708,051	10.154
2	473.858,233 556.708,051	3	473.857,82 556.702,822	5.245
3	473.857,82 556.702,822	4	474.176,842 556.651,582	323.111
4	474.176,842 556.651,582	5	474.172,245 556.663,361	12.644
5	474.172,245 556.663,361	6	474.170,369 556.668,168	5.16

Punct început	X / Y	Punct sfârșit	X / Y	Lungime segment (** (m)
6	474.170,369 556.668,168	1	473.859,032 556.718,174	315.327

\*\* Lungimile segmentelor sunt determinate în planul de proiecție Stereo 70 și sunt rotunjite la 1 milimetru.

\*\*\* Distanța dintre puncte este formată din segmente cumulate ce sunt mai mici decât valoarea 1 milimetru.

Neutilizabil în Circuitul Civil



**DATE DESPRE IMOBILUL NR. 13330**

Oficiul de Cadastru și Publicitate Imobiliară MUREȘ  
Biroul de Cadastru și Publicitate Imobiliară Târgu Mureș

**A. Partea I. Descrierea imobilului**

TEREN Extravilan

Adresa: Jud. Mureș

Nr. Crt	Nr cadastral Nr. topografic	Suprafața* (mp)	Observații / Referințe
A1		7.500	Sector cadastral:11 Teren neimprejmuit;

**B. Partea II. Proprietari și acte**

Inscrieri privitoare la dreptul de proprietate și alte drepturi reale	Referințe
/	
Act Administrativ nr. 586, din 05/07/1995 emis de CJSIPT Mures;	
B1	A1
Intabulare, drept de PROPRIETATE, dobandit prin Reconstituire, cota actuala 1/1, cota initiala 1/1	
1) SZATMARI A. RAFILA 2) KISS B. ROZA 3) BERES B. ILEANA 4) HOVARTH B. ANTONIA 5) SZABO B. SARA	

**C. Partea III. SARCINI .**

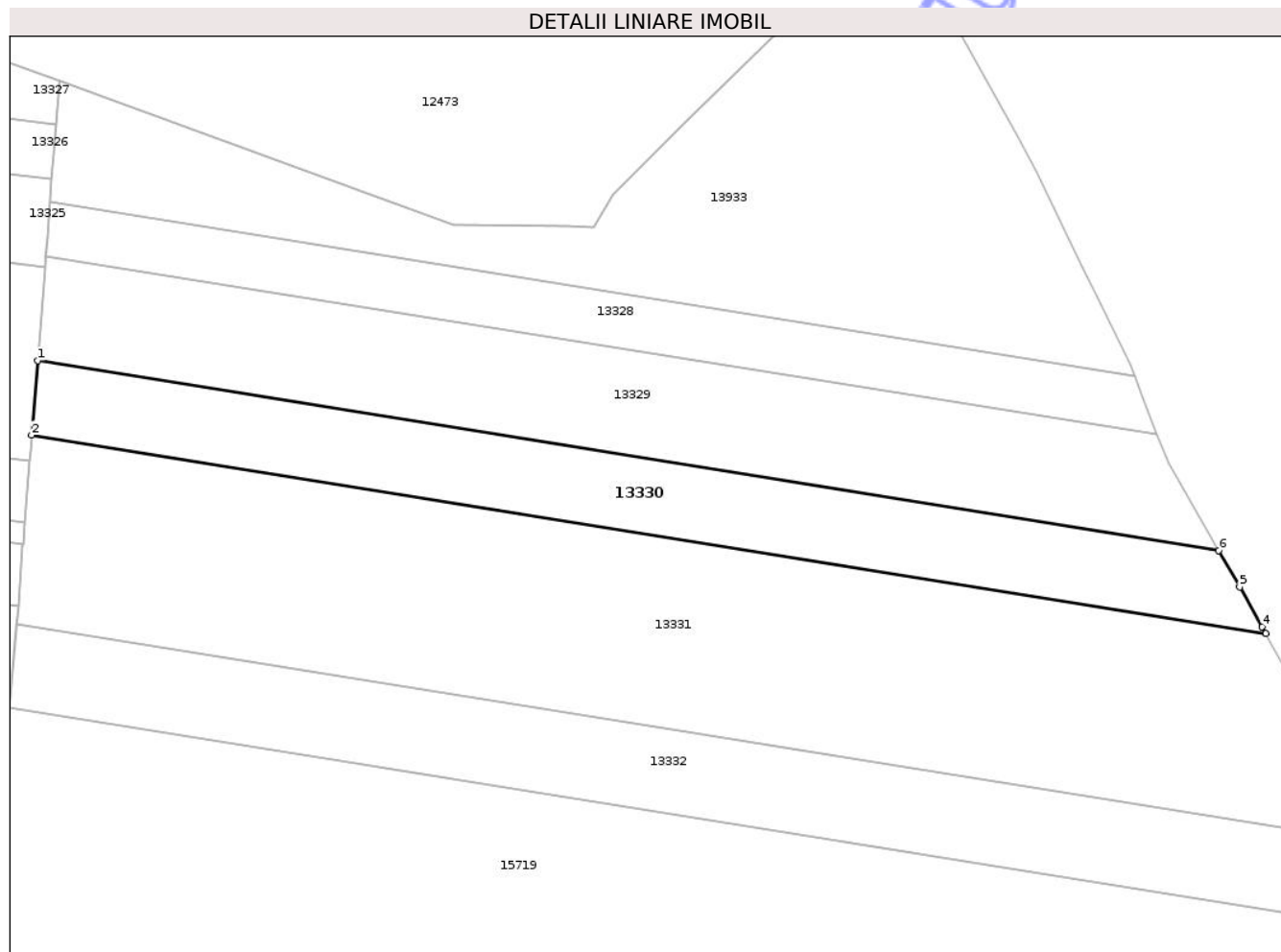
Inscrieri privind dezmembramintele dreptului de proprietate, drepturi reale de garanție și sarcini	Referințe
NU SUNT	

## Anexa Nr. 1 La Partea I

## Teren

Nr cadastral	Suprafața (mp)*	Observații / Referințe
	7.500	

\* Suprafața este determinată în planul de proiecție Stereo 70.



## Date referitoare la teren

Crt	Categorie folosință	Intra vilan	Suprafața (mp)	Tarla	Parcelă	Nr. topo	Observații / Referințe
1	padure	NU	7.500	40	1200/5	-	

## Lungime Segmente

1) Valorile lungimilor segmentelor sunt obținute din proiecție în plan.

Punct început	X / Y	Punct sfârșit	X / Y	Lungime segment (** (m)
1	473.855,445 556.672,754	2	473.853,758 556.651,393	21.428
2	473.853,758 556.651,393	3	474.208,016 556.594,494	358.798
3	474.208,016 556.594,494	4	474.206,914 556.596,461	2.255
4	474.206,914 556.596,461	5	474.200,541 556.607,834	13.037
5	474.200,541 556.607,834	6	474.194,511 556.618,295	12.074

Punct început	X / Y	Punct sfârșit	X / Y	Lungime segment (** (m)
6	474.194,511 556.618,295	1	473.855,445 556.672,754	343.412

\*\* Lungimile segmentelor sunt determinate în planul de proiecție Stereo 70 și sunt rotunjite la 1 milimetru.

\*\*\* Distanța dintre puncte este formată din segmente cumulate ce sunt mai mici decât valoarea 1 milimetru.

Neutilizabil în Circuitul Civil





## DATE DESPRE IMOBILUL NR. 13360

Oficiul de Cadastru și Publicitate Imobiliară MUREȘ  
Biroul de Cadastru și Publicitate Imobiliară Târgu Mureș

## A. Partea I. Descrierea imobilului

TEREN Extravilan

Adresa: Jud. Mureș

Nr. Crt	Nr cadastral Nr. topografic	Suprafața* (mp)	Observații / Referințe
A1	55407	4.350	Sector cadastral:5 Teren neimprejmuit;

## B. Partea II. Proprietari și acte

Inscrieri privitoare la dreptul de proprietate și alte drepturi reale	Referințe
<b>116296 / 20/12/2024</b>	
Act Notarial nr. 1963, din 20/12/2024 emis de NP Moldovan Maria;	
B5	A1
Intabulare, drept de PROPRIETATE, dobândit prin Conventie, cota actuala 1/1, cota initiala 1/1	
1) MÁNDOKI ISTVÁN, căs. cu	
2) MÁNDOKI CAMELIA-ANDREEA, bun comun	

## C. Partea III. SARCINI .

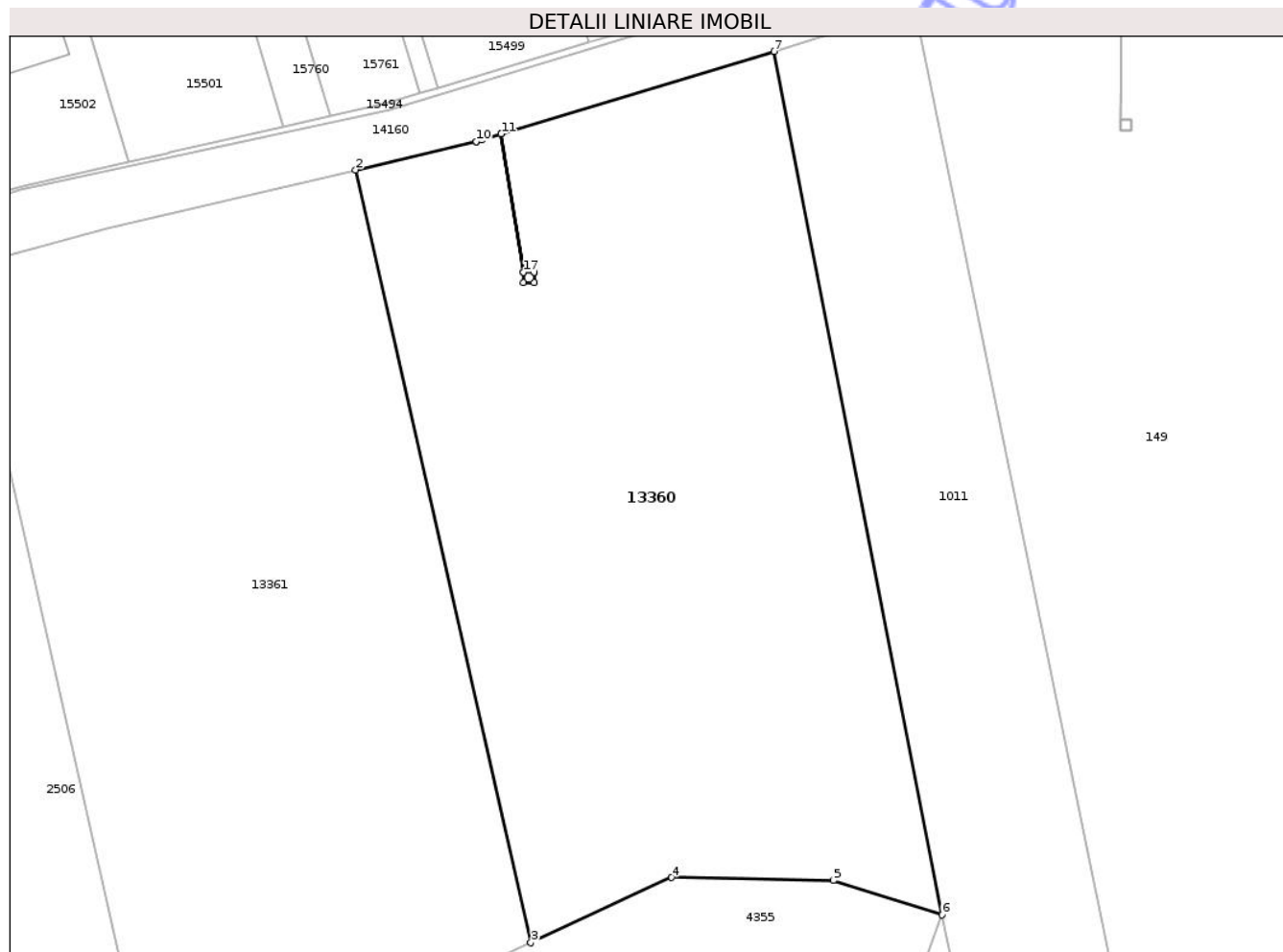
Inscrieri privind dezmembramintele dreptului de proprietate, drepturi reale de garanție și sarcini	Referințe
NU SUNT	

## Anexa Nr. 1 La Partea I

## Teren

Nr cadastral	Suprafața (mp)*	Observații / Referințe
55407	4.350	

\* Suprafața este determinată în planul de proiecție Stereo 70.



## Date referitoare la teren

Crt	Categorie folosință	Intra vilan	Suprafața (mp)	Tarla	Parcelă	Nr. topo	Observații / Referințe
1	arabil	NU	4.350	38	1182/3	-	

## Lungime Segmente

1) Valorile lungimilor segmentelor sunt obținute din proiecție în plan.

Punct început	X / Y	Punct sfârșit	X / Y	Lungime segment (** (m)
1	472.331,672 557.791,861	2	472.317,96 557.788,627	14.088
2	472.317,96 557.788,627	3	472.337,884 557.700,821	90.038
3	472.337,884 557.700,821	4	472.353,91 557.708,233	17.657
4	472.353,91 557.708,233	5	472.372,283 557.707,888	18.376
5	472.372,283 557.707,888	6	472.384,645 557.703,998	12.96

Punct început	X / Y	Punct sfârșit	X / Y	Lungime segment (** (m)
6	472.384,645 557.703,998	7	472.365,565 557.802,092	99.932
7	472.365,565 557.802,092	8	472.334,508 557.792,717	32.441
8	472.334,508 557.792,717	9	472.332,275 557.792,043	2.333
9	472.332,275 557.792,043	10	472.331,672 557.791,861	0.63
10	472.331,672 557.791,861	11	472.334,508 557.792,717	2.962
11	472.334,508 557.792,717	12	472.337,062 557.776,998	15.925
12	472.337,062 557.776,998	13	472.338,256 557.776,998	1.194
13	472.338,256 557.776,998	14	472.338,259 557.776,998	0.003
14	472.338,259 557.776,998	15	472.338,259 557.775,798	1.2
15	472.338,259 557.775,798	16	472.337,059 557.775,798	1.2
16	472.337,059 557.775,798	17	472.337,059 557.776,998	1.2
17	472.337,059 557.776,998	1	472.334,508 557.792,717	15.925

\*\* Lungimile segmentelor sunt determinate în planul de proiecție Stereo 70 și sunt rotunjite la 1 milimetru.

\*\*\* Distanța dintre puncte este formată din segmente cumulate ce sunt mai mici decât valoarea 1 milimetru.



**DATE DESPRE IMOBILUL NR. 13361**

Oficiul de Cadastru și Publicitate Imobiliară MUREȘ  
Biroul de Cadastru și Publicitate Imobiliară Târgu Mureș

**A. Partea I. Descrierea imobilului**

TEREN Extravilan

Adresa: Jud. Mureș

Nr. Crt	Nr cadastral Nr. topografic	Suprafața* (mp)	Observații / Referințe
A1	55406	4.350	Sector cadastral:5 Teren neimprejmuit;

**B. Partea II. Proprietari și acte**

Inscrieri privitoare la dreptul de proprietate și alte drepturi reale	Referințe
<b>116292 / 20/12/2024</b>	
Act Notarial nr. 1963, din 20/12/2024 emis de NP Moldovan Maria;	
B5	A1
Intabulare, drept de PROPRIETATE, dobândit prin Convenție, cota actuala 1/1, cota initiala 1/1	
1) MÁNDOKI ISTVÁN, căs. cu	
2) MÁNDOKI CAMELIA-ANDREEA, (bun comun)	

**C. Partea III. SARCINI .**

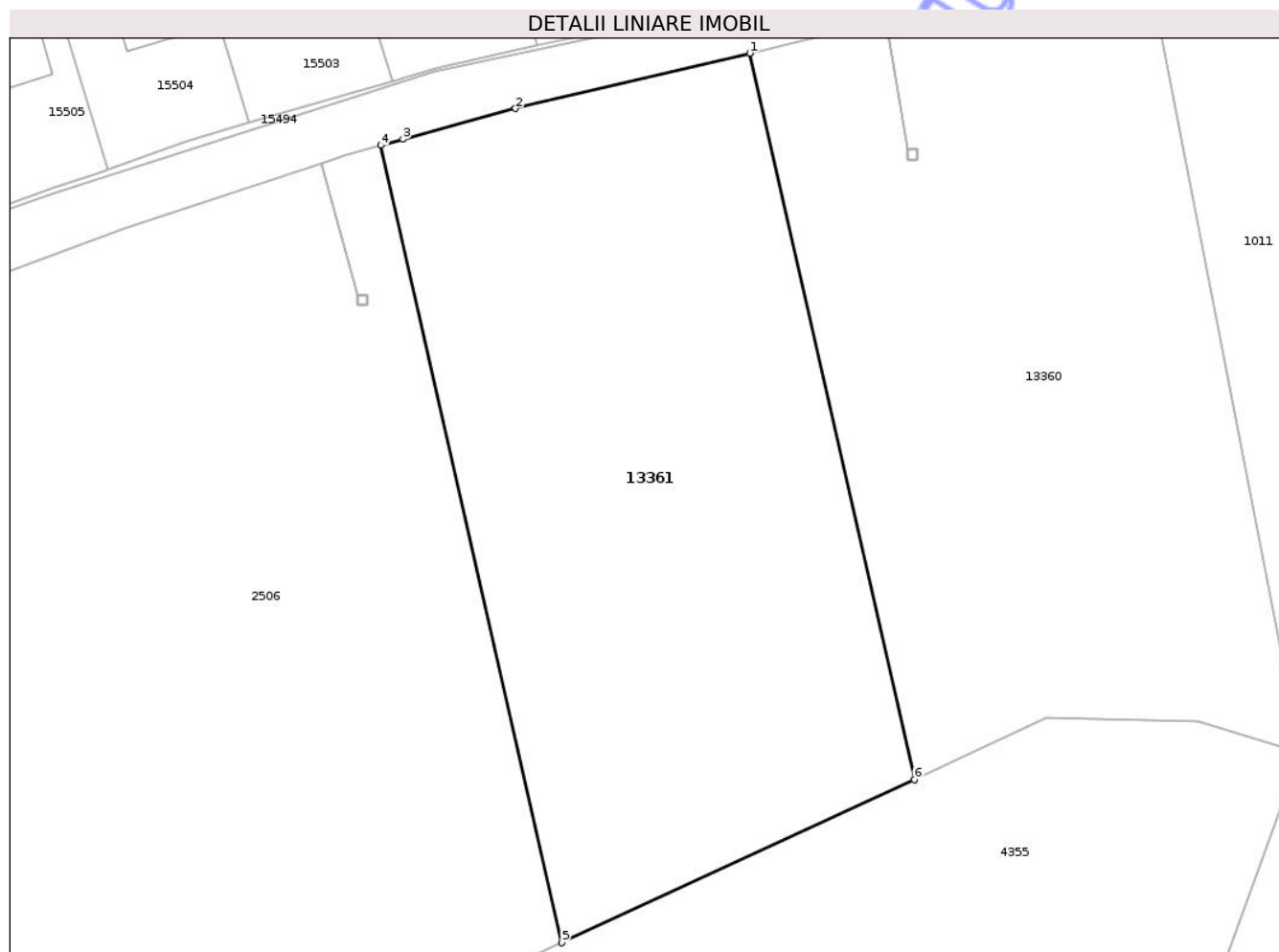
Inscrieri privind dezmembramintele dreptului de proprietate, drepturi reale de garanție și sarcini	Referințe
NU SUNT	

## Anexa Nr. 1 La Partea I

## Teren

Nr cadastral	Suprafața (mp)*	Observații / Referințe
55406	4.350	

\* Suprafața este determinată în planul de proiecție Stereo 70.



## Date referitoare la teren

Crt	Categorie folosință	Intra vilan	Suprafața (mp)	Tarla	Parcelă	Nr. topo	Observații / Referințe
1	arabil	NU	4.350	38	1182/3	-	

## Lungime Segmente

1) Valorile lungimilor segmentelor sunt obținute din proiecție în plan.

Punct început	X / Y	Punct sfârșit	X / Y	Lungime segment (** (m)
1	472.317,96 557.788,627	2	472.289,624 557.781,944	29.113
2	472.289,624 557.781,944	3	472.276,011 557.778,223	14.112
3	472.276,011 557.778,223	4	472.273,35 557.777,495	2.759
4	472.273,35 557.777,495	5	472.295,226 557.681,093	98.853
5	472.295,226 557.681,093	6	472.337,884 557.700,821	46.999

Punct început	X / Y	Punct sfârșit	X / Y	Lungime segment (** (m)
6	472.337,884 557.700,821	1	472.317,96 557.788,627	90.038

\*\* Lungimile segmentelor sunt determinate în planul de proiecție Stereo 70 și sunt rotunjite la 1 milimetru.

\*\*\* Distanța dintre puncte este formată din segmente cumulate ce sunt mai mici decât valoarea 1 milimetru.

Neutilizabil în Circuitul Civil



**DATE DESPRE IMOBILUL NR. 13371**

Oficiul de Cadastru și Publicitate Imobiliară MUREȘ  
Biroul de Cadastru și Publicitate Imobiliară Târgu Mureș

**A. Partea I. Descrierea imobilului**

TEREN Intravilan

Nr. CF vechi:2850/N  
Nr. cadastral vechi:271/1

Adresa: Loc. Corunca, Jud. Mureș

Nr. Crt	Nr cadastral Nr. topografic	Suprafața* (mp)	Observații / Referințe
A1	50498	1.357	Sector cadastral:5 Teren neimprejmuit;

**B. Partea II. Proprietari și acte**

Inscrieri privitoare la dreptul de proprietate și alte drepturi reale	Referințe
<b>52918 / 14/09/2007</b>	
Act Notarial nr. 1990, din 13/09/2007 emis de notar public Delia Ciocșa;	
B1	A1
Intabulare, drept de PROPRIETATE, dobandit prin Conventie, cota actuala 70/1357, cota initiala 70/1357	
1) OSMAN ELMIR, cas. cu	
2) OSMAN TEODORA-CRISTINA, (bun comun)	
<b>61735 / 23/10/2007</b>	
Act Notarial nr. 2338, din 22/10/2007 emis de notar public Delia Ciocșa;	
B2	A1
Intabulare, drept de PROPRIETATE, dobandit prin Conventie, cota actuala 190/1357, cota initiala 190/1357	
1) PAVALEANU SERGIU CONSTANTIN, si sotia	
2) PAVALEANU IOANA BIANCA, (bun comun)	
<b>65332 / 07/11/2007</b>	
Act Notarial nr. 2698, din 06/11/2007 emis de notar public Olimpia Almasan;	
B3	A1
Intabulare, drept de PROPRIETATE, dobandit prin Conventie, cota actuala 163/1357, cota initiala 163/1357	
1) SOMODI CORNELIA, - necesatorita (bun propriu)	
<b>2026 / 15/01/2008</b>	
Act Notarial nr. 44, din 11/01/2008 emis de notar public Ciocșa Delia;	
B4	A1
Intabulare, drept de PROPRIETATE, dobandit prin Conventie, cota actuala 70/1357, cota initiala 70/1357	
1) TRUTA OVIDIU-DORIN, - necesatorit (bun propriu)	
<b>47346 / 19/10/2009</b>	
Act Notarial nr. 1907, din 16/10/2009 emis de NOTAR PUBLIC CIOCEA DELIA SIMONA;	
B5	A1
Intabulare, drept de PROPRIETATE, dobandit prin Conventie, cota actuala 272/1357, cota initiala 272/1357	
1) IANOS EMANUEL - IULIAN, si sotia	
2) IANOS NICOLETA - MARIA, ( bun comun)	
<b>50848 / 04/11/2009</b>	
Act Notarial nr. 2637, din 03/11/2009 emis de NOTAR PUBLIC SUCEAVA CORINA;	
B6	A1
Intabulare, drept de PROPRIETATE, dobandit prin Conventie, cota actuala 82/1357, cota initiala 82/1357	
1) KACSO LASZLO, si sotia	
2) KACSO BORBALA, (bun comun)	
<b>42670 / 27/07/2012</b>	
Act Notarial nr. 1664, din 27/07/2012 emis de NP DAN VALENTIN SIMION;	
B7	A1
Se noteaza interdictia de instrainare, grevare, inchiriere, dezmembrare, alipire, construire, demolare, restructurare si amenajare.	
1) CEC BANK S.A., CIF:2523596, Sucursala Tg. Mures	
OBSERVATII: asupra cotei de sub B.3	
<b>14129 / 26/02/2016</b>	
Act Notarial nr. 333, din 26/02/2016 emis de NP Ciocșa Delia Simona;	
B8	A1
Intabulare, drept de PROPRIETATE, dobandit prin Conventie, cota actuala 71/1357, cota initiala 71/1357	
1) KACSO LASZLO, si sotia	

Inscrieri privitoare la dreptul de proprietate și alte drepturi reale		Referințe
2) KACSO BORBALA, (bun comun)		
<b>39324 / 23/06/2020</b>		
Act Notarial nr. 617, din 22/06/2020 emis de NP Dobirta Daniela Luminita;		
B9	Intabulare, drept de PROPRIETATE, dobandit prin Conventie, cota actuala 70/1357, cota initiala 70/1357 1) IUGA MIHAI, (bun propriu)	A1
<b>77126 / 17/09/2021</b>		
Act Notarial nr. 1820, din 17/09/2021 emis de NP Dobirta Daniela Luminita;		
B10	Intabulare, drept de PROPRIETATE, dobandit prin Conventie, cota actuala 70/1357, cota initiala 70/1357 1) IUGA MIHAI, (bun propriu)	A1
<b>91286 / 31/10/2022</b>		
Act Notarial nr. 2470, din 31/10/2022 emis de NP Chisiu Adria Ioana;		
B11	Intabulare, drept de PROPRIETATE, dobandit prin Conventie, cota actuala 70/1357, cota initiala 70/1357 1) SZEKELY IZABELLA-ANDREA, (bun comun) 2) SZEKELY SZABOLCS, si sotia	A1
<b>23841 / 20/03/2023</b>		
Act Notarial nr. 184, din 17/03/2023 emis de NP Chirila Ana Maria;		
B12	Intabulare, drept de PROPRIETATE, dobandit prin Conventie, cota actuala 66/1357, cota initiala 66/1357 1) BRUSTUR TEODORA-CRISTINA, bun comun 2) BRUSTUR MARIUS-VASILE, cas.cu	A1
<b>92215 / 26/10/2023</b>		
Act Notarial nr. 2469, din 25/10/2023 emis de NP Danciu Alina;		
B13	Intabulare, drept de PROPRIETATE, dobandit prin Conventie, cota actuala 163/1357, cota initiala 163/1357 1) OSMAN TEODORA-CRISTINA, (bun comun) 2) OSMAN ELMIR, și soția	A1

### C. Partea III. SARCINI

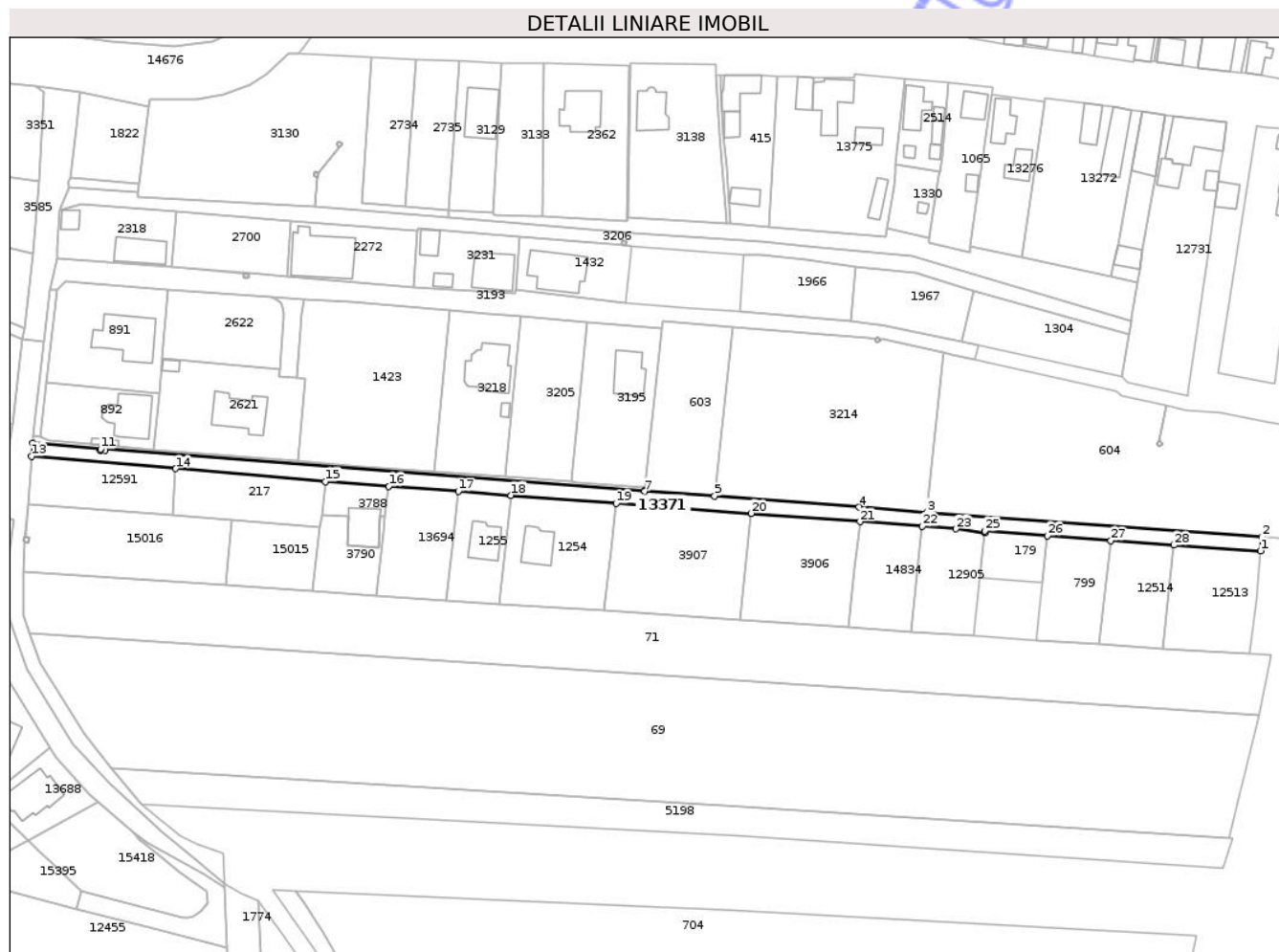
Inscrieri privind dezmembramintele dreptului de proprietate, drepturi reale de garanție și sarcini		Referințe
<b>52917 / 14/09/2007</b>		
Act Notarial nr. de dezmembrare aut. nr. 1989, din 13/09/2007 emis de notar public Ciocea Delia;		
C1	Intabulare, drept de SERVITUTEde trecere in favoarea parcelei cu nr. cad. 1389 din c.f. 3476/N/Corunca. a parcelei cu nr. cad. 1390 din c.f. 3477/N/Corunca. a parcelei cu nr. cad. 1391 din c.f. 3477/N/Corunca si a parcelei cu nr. cad. 1389 din c.f. 3476/N/Corunca	A1
<b>71490 / 05/12/2007</b>		
Act Notarial nr. FN, din 01/12/2007 emis de -;		
C2	Intabulare, drept de SERVITUTEde trecere in favoarea parcelei cu nr. cad. (1564) din c.f. 3646/N/Corunca. a parcelei cu nr. cad. (1565) din c.f. 3647/N/Corunca. a parcelei cu nr. cad. (1566) din c.f. 3648/N/Corunca. a parcelei cu nr. cad. (1567) din c.f. 3649/N/Corunca. a parcelei cu nr. cad. (1568) din c.f. 3650/N/Corunca. a parcelei cu nr. cad. (1569) din c.f. 3651/N/Corunca. a parcelei cu nr. cad. (1570) din c.f. 3652/N/Corunca	A1
<b>42670 / 27/07/2012</b>		
Act Notarial nr. 1664, din 27/07/2012 emis de NP DAN VALENTIN SIMION;		
C3	Intabulare, drept de IPOTECA, Valoare:125000 LEI+ dobanzi si celelalte obligatii de plata aferente creditului 1) CEC BANK S.A., CIF:2523596, Sucursala Tg. Mures OBSERVATII: asupra cotei de sub B.3	A1
<b>83341 / 16/12/2014</b>		
Hotarare Judecatoreasca nr. 7010, din 10/09/2014 emis de Jud. Tg.Mures (inscris sub semnatura privata din dos. exec. 3410/2014 emis de exec. jud. Giunca Maria Cristina);		
C4	Se noteaza urmarirea imobilului, creditor urmaritor: SC REGENCY COMPANY SRL, pentru suma de: 65271,81 LEI. OBSERVATII: privind pe debitoarea SOMODI CORNELIA asupra cotei de 163/1357 de sub B.3	A1

## Anexa Nr. 1 La Partea I

## Teren

Nr cadastral	Suprafața (mp)*	Observații / Referințe
50498	1.357	

\* Suprafața este determinată în planul de proiecție Stereo 70.



## Date referitoare la teren

Crt	Categorie folosință	Intra vilan	Suprafața (mp)	Tarla	Parcelă	Nr. topo	Observații / Referințe
1	drum	DA	1.357	-	-	-	

## Lungime Segmente

1) Valorile lungimilor segmentelor sunt obținute din proiecție în plan.

Punct început	X / Y	Punct sfârșit	X / Y	Lungime segment (** (m)
1	470.763,894 557.604,431	2	470.764,263 557.608,251	3.838
3	470.671,122 557.615,189	4	470.652,244 557.616,595	18.93

Punct început	X / Y	Punct sfârșit	X / Y	Lungime segment (** (m)
2	470.764,263 557.608,251	3	470.671,122 557.615,189	93.399
4	470.652,244 557.616,595	5	470.612,088 557.619,615	40.269

Punct început	X / Y	Punct sfârșit	X / Y	Lungime segment (** (m)
5	470.612,088 557.619,615	6	470.592,698 557.621,073	19.445
7	470.592,684 557.620,942	8	470.442,56 557.632,646	150.58
9	470.442,531 557.632,327	10	470.441,336 557.632,434	1.2
11	470.441,363 557.632,739	12	470.422,452 557.634,363	18.981
13	470.422,18 557.630,754	14	470.462,284 557.627,316	40.251
15	470.503,887 557.623,749	16	470.521,506 557.622,408	17.67
17	470.540,826 557.620,956	18	470.555,448 557.619,859	14.663
19	470.584,769 557.617,658	20	470.622,331 557.614,833	37.668
21	470.652,579 557.612,558	22	470.669,871 557.611,27	17.34
23	470.679,241 557.610,566	24	470.687,159 557.609,38	8.006
25	470.687,224 557.609,967	26	470.704,646 557.608,66	17.471
27	470.722,305 557.607,274	28	470.739,852 557.606,018	17.592

Punct început	X / Y	Punct sfârșit	X / Y	Lungime segment (** (m)
6	470.592,698 557.621,073	7	470.592,684 557.620,942	0.132
8	470.442,56 557.632,646	9	470.442,531 557.632,327	0.32
10	470.441,336 557.632,434	11	470.441,363 557.632,739	0.306
12	470.422,452 557.634,363	13	470.422,18 557.630,754	3.619
14	470.462,284 557.627,316	15	470.503,887 557.623,749	41.756
16	470.521,506 557.622,408	17	470.540,826 557.620,956	19.374
18	470.555,448 557.619,859	19	470.584,769 557.617,658	29.403
20	470.622,331 557.614,833	21	470.652,579 557.612,558	30.333
22	470.669,871 557.611,27	23	470.679,241 557.610,566	9.396
24	470.687,159 557.609,38	25	470.687,224 557.609,967	0.591
26	470.704,646 557.608,66	27	470.722,305 557.607,274	17.713
28	470.739,852 557.606,018	1	470.763,894 557.604,431	24.094

\*\* Lungimile segmentelor sunt determinate în planul de proiecție Stereo 70 și sunt rotunjite la 1 milimetru.

\*\*\* Distanța dintre puncte este formată din segmente cumulate ce sunt mai mici decât valoarea 1 milimetru.

**DATE DESPRE IMOBILUL NR. 13389**

Oficiul de Cadastru și Publicitate Imobiliară MUREȘ  
Biroul de Cadastru și Publicitate Imobiliară Târgu Mureș

**A. Partea I. Descrierea imobilului**

TEREN Extravilan

Adresa: Jud. Mureș

Nr. Crt	Nr cadastral Nr. topografic	Suprafața* (mp)	Observații / Referințe
A1		5.992	Sector cadastral:14 Teren neimprejmuit;

**B. Partea II. Proprietari și acte**

Inscrieri privitoare la dreptul de proprietate și alte drepturi reale		Referințe
/		
Act Normativ nr. 7, din 13/03/1996 emis de PARLAMENTUL ROMANIEI;		
B1	Intabulare, drept de PROPRIETATE, dobandit prin Lege, cota actuala 1/1, cota initiala 1/1 1) NEIDENTIFICAT NEIDENTIFICAT	A1
B2	se noteaza mentiunea rezerva comisiei locale de fond funciar	A1

**C. Partea III. SARCINI .**

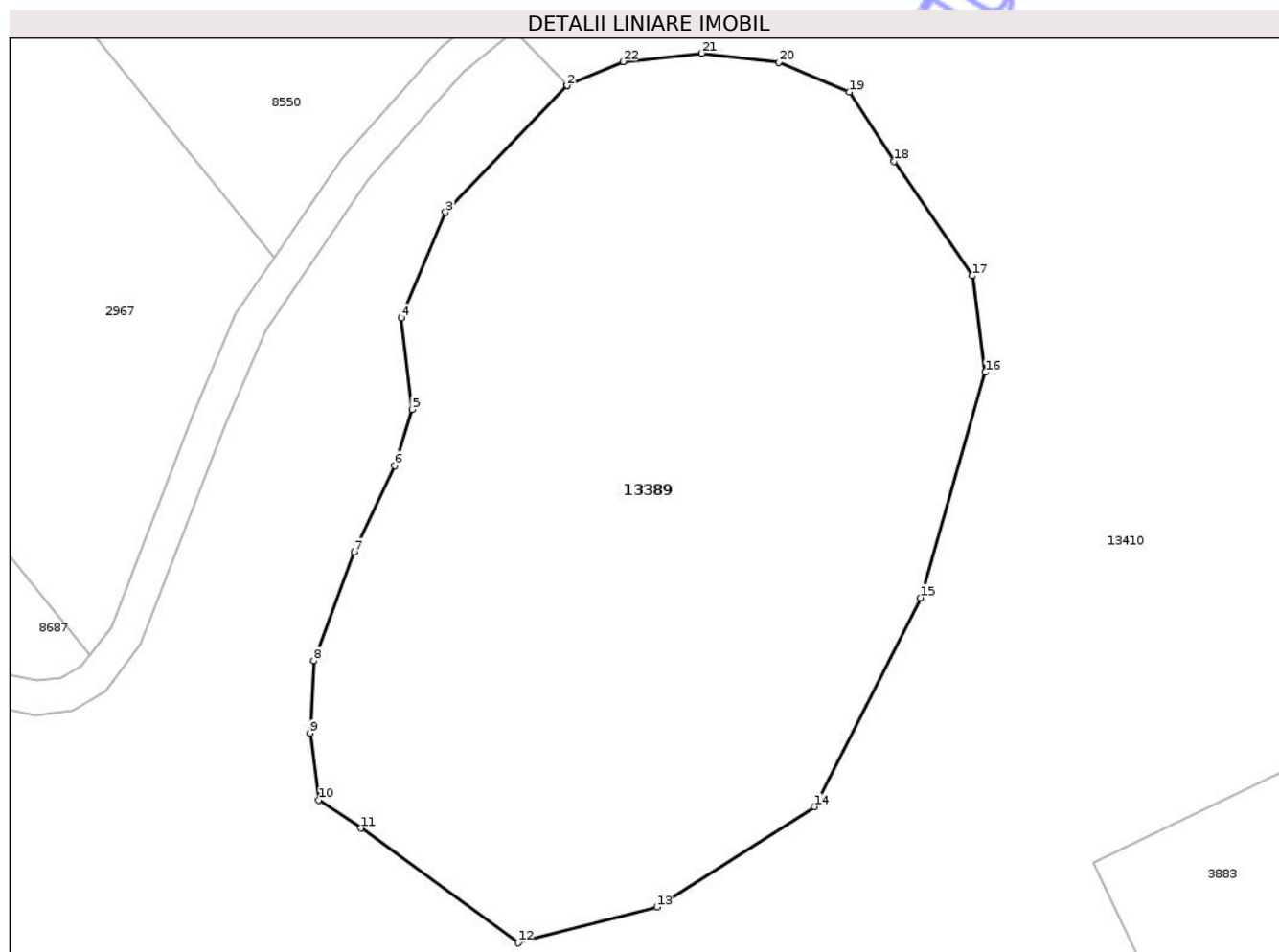
Inscrieri privind dezmembramintele dreptului de proprietate, drepturi reale de garanție și sarcini	Referințe
NU SUNT	

## Anexa Nr. 1 La Partea I

## Teren

Nr cadastral	Suprafața (mp)*	Observații / Referințe
	5.992	

\* Suprafața este determinată în planul de proiecție Stereo 70.



## Date referitoare la teren

Crt	Categorie folosință	Intra vilan	Suprafața (mp)	Tarla	Parcelă	Nr. topo	Observații / Referințe
1	neproductiv	NU	5.992	-	-	-	

## Lungime Segmente

1) Valorile lungimilor segmentelor sunt obținute din proiecție în plan.

Punct început	X / Y	Punct sfârșit	X / Y	Lungime segment (** (m)
1	473.111,241 559.451,52	2	473.111,239 559.451,518	0.003
3	473.096,781 559.436,443	4	473.091,542 559.423,878	13.613
5	473.092,799 559.412,988	6	473.090,704 559.406,287	7.021
7	473.085,884 559.396,025	8	473.081,064 559.383,042	13.849
9	473.080,645 559.374,456	10	473.081,693 559.366,498	8.027

Punct început	X / Y	Punct sfârșit	X / Y	Lungime segment (** (m)
2	473.111,239 559.451,518	3	473.096,781 559.436,443	20.888
4	473.091,542 559.423,878	5	473.092,799 559.412,988	10.962
6	473.090,704 559.406,287	7	473.085,884 559.396,025	11.338
8	473.081,064 559.383,042	9	473.080,645 559.374,456	8.596
10	473.081,693 559.366,498	11	473.086,722 559.363,147	6.043

Punct început	X / Y	Punct sfârșit	X / Y	Lungime segment (** (m)
11	473.086,722 559.363,147	12	473.105,407 559.349,501	23.137
13	473.121,935 559.353,744	14	473.140,737 559.365,714	22.289
15	473.153,322 559.390,564	16	473.161,055 559.417,383	27.912
17	473.159,539 559.428,898	18	473.150,22 559.442,516	16.501
19	473.144,86 559.450,758	20	473.136,453 559.454,3	9.123
21	473.127,304 559.455,37	22	473.117,908 559.454,382	9.448

Punct început	X / Y	Punct sfârșit	X / Y	Lungime segment (** (m)
12	473.105,407 559.349,501	13	473.121,935 559.353,744	17.064
14	473.140,737 559.365,714	15	473.153,322 559.390,564	27.855
16	473.161,055 559.417,383	17	473.159,539 559.428,898	11.614
18	473.150,22 559.442,516	19	473.144,86 559.450,758	9.832
20	473.136,453 559.454,3	21	473.127,304 559.455,37	9.211
22	473.117,908 559.454,382	1	473.111,241 559.451,52	7.255

\*\* Lungimile segmentelor sunt determinate în planul de proiecție Stereo 70 și sunt rotunjite la 1 milimetru.

\*\*\* Distanța dintre puncte este formată din segmente cumulate ce sunt mai mici decât valoarea 1 milimetru.

Neutilizabil în Cămin Civil



**DATE DESPRE IMOBILUL NR. 13391**

Oficiul de Cadastru și Publicitate Imobiliară MUREȘ  
Biroul de Cadastru și Publicitate Imobiliară Târgu Mureș

**A. Partea I. Descrierea imobilului**

TEREN Extravilan

Adresa: Jud. Mureș

Nr. Crt	Nr cadastral Nr. topografic	Suprafața* (mp)	Observații / Referințe
A1		2.367	Sector cadastral:14 Teren neimprejmuit;

**B. Partea II. Proprietari și acte**

Inscrieri privitoare la dreptul de proprietate și alte drepturi reale		Referințe
/		
Act Normativ nr. 7, din 13/03/1996 emis de PARLAMENTUL ROMANIEI;		
B1	Intabulare, drept de PROPRIETATE, dobandit prin Lege, cota actuala 1/1, cota initiala 1/1 1) <b>NEIDENTIFICAT NEIDENTIFICAT</b>	A1
B2	se noteaza mentiunea rezerva comisiei locale de fond funciar	A1

**C. Partea III. SARCINI .**

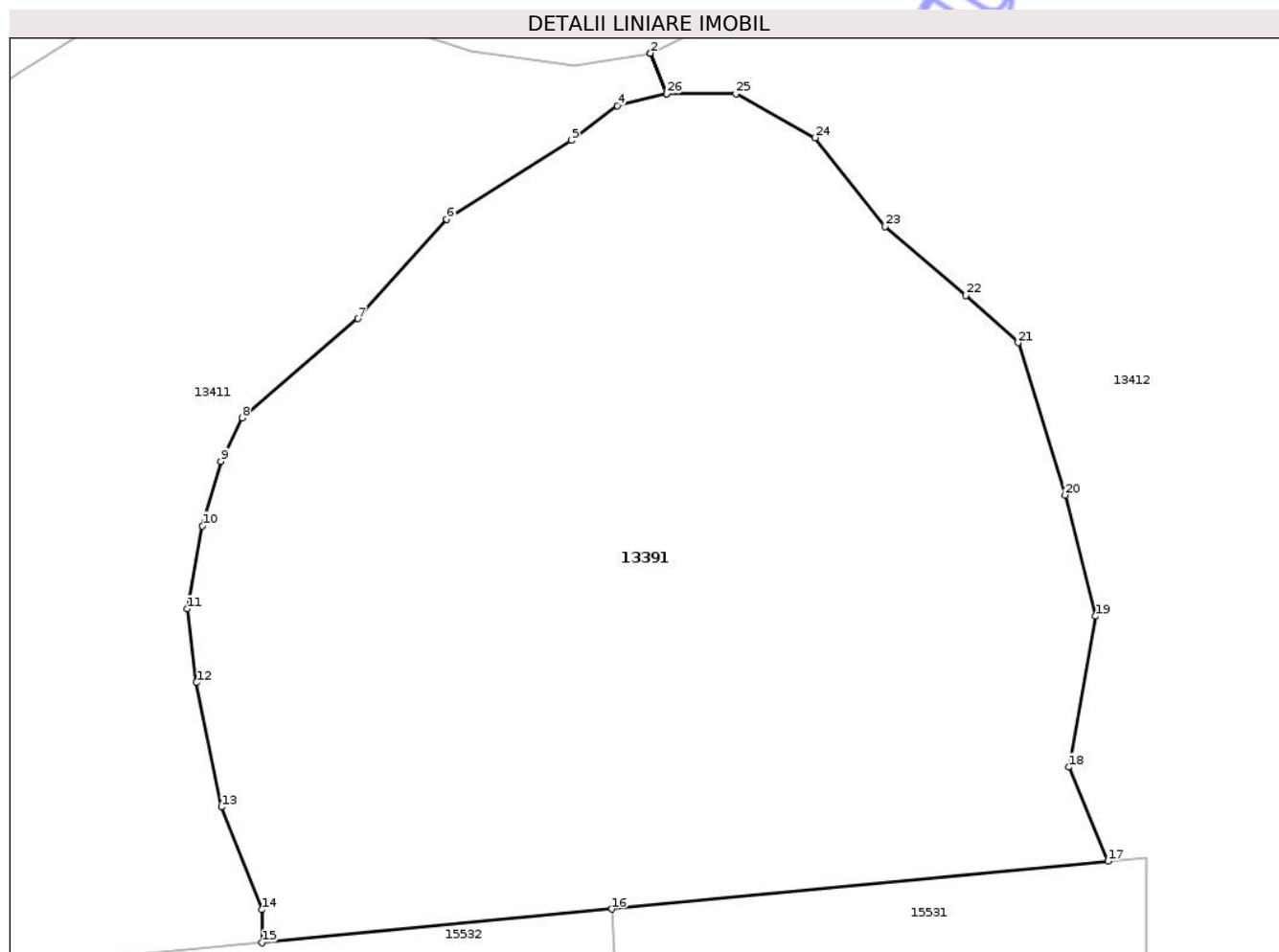
Inscrieri privind dezmembramintele dreptului de proprietate, drepturi reale de garanție și sarcini	Referințe
NU SUNT	

## Anexa Nr. 1 La Partea I

## Teren

Nr cadastral	Suprafața (mp)*	Observații / Referințe
	2.367	

\* Suprafața este determinată în planul de proiecție Stereo 70.



## Date referitoare la teren

Crt	Categorie folosință	Intra vilan	Suprafața (mp)	Tarla	Parcelă	Nr. topo	Observații / Referințe
1	neproductiv	NU	2.367	-	-	-	

## Lungime Segmente

1) Valorile lungimilor segmentelor sunt obținute din proiecție în plan.

Punct început	X / Y	Punct sfârșit	X / Y	Lungime segment (** (m)
1	473.647,369 559.556,302	2	473.647,366 559.556,301	0.003
3	473.648,407 559.553,72	4	473.645,259 559.552,958	3.239
5	473.642,307 559.550,738	6	473.634,344 559.545,686	9.43
7	473.628,679 559.539,352	8	473.621,261 559.533,017	9.755
9	473.619,904 559.530,234	10	473.618,724 559.526,109	4.29

Punct început	X / Y	Punct sfârșit	X / Y	Lungime segment (** (m)
2	473.647,366 559.556,301	3	473.648,407 559.553,72	2.783
4	473.645,259 559.552,958	5	473.642,307 559.550,738	3.694
6	473.634,344 559.545,686	7	473.628,679 559.539,352	8.498
8	473.621,261 559.533,017	9	473.619,904 559.530,234	3.096
10	473.618,724 559.526,109	11	473.617,759 559.520,807	5.389

Punct început	X / Y	Punct sfârșit	X / Y	Lungime segment (** (m)
11	473.617,759 559.520,807	12	473.618,349 559.516,093	4.751
13	473.619,942 559.508,149	14	473.622,537 559.501,598	7.046
15	473.622,537 559.499,481	16	473.644,915 559.501,638	22.482
17	473.676,623 559.504,695	18	473.674,104 559.510,701	6.513
19	473.675,812 559.520,343	20	473.673,881 559.528,082	7.976
21	473.670,862 559.537,813	22	473.667,546 559.540,828	4.482
23	473.662,372 559.545,236	24	473.657,895 559.550,904	7.223
25	473.652,82 559.553,721	26	473.648,409 559.553,721	4.411

Punct început	X / Y	Punct sfârșit	X / Y	Lungime segment (** (m)
12	473.618,349 559.516,093	13	473.619,942 559.508,149	8.102
14	473.622,537 559.501,598	15	473.622,537 559.499,481	2.117
16	473.644,915 559.501,638	17	473.676,623 559.504,695	31.855
18	473.674,104 559.510,701	19	473.675,812 559.520,343	9.792
20	473.673,881 559.528,082	21	473.670,862 559.537,813	10.189
22	473.667,546 559.540,828	23	473.662,372 559.545,236	6.797
24	473.657,895 559.550,904	25	473.652,82 559.553,721	5.804
26	473.648,409 559.553,721	1	473.647,369 559.556,302	2.783

\*\* Lungimile segmentelor sunt determinate în planul de proiecție Stereo 70 și sunt rotunjite la 1 milimetru.

\*\*\* Distanța dintre puncte este formată din segmente cumulate ce sunt mai mici decât valoarea 1 milimetru.



**DATE DESPRE IMOBILUL NR. 13394**

Oficiul de Cadastru și Publicitate Imobiliară MUREȘ  
Biroul de Cadastru și Publicitate Imobiliară Târgu Mureș

**A. Partea I. Descrierea imobilului**

TEREN Extravilan

Adresa: Jud. Mureș

Nr. Crt	Nr cadastral Nr. topografic	Suprafața* (mp)	Observații / Referințe
A1		1.071	Sector cadastral:16 Teren neimprejmuit;

**B. Partea II. Proprietari și acte**

Inscrieri privitoare la dreptul de proprietate și alte drepturi reale		Referințe
/		
Act Normativ nr. 7, din 13/03/1996 emis de PARLAMENTUL ROMANIEI;		
B1	Intabulare, drept de PROPRIETATE, dobandit prin Lege, cota actuala 1/1, cota initiala 1/1 1) NEIDENTIFICAT NEIDENTIFICAT	A1
B2	se noteaza mentiunea rezerva comisiei locale de fond funciar	A1

**C. Partea III. SARCINI .**

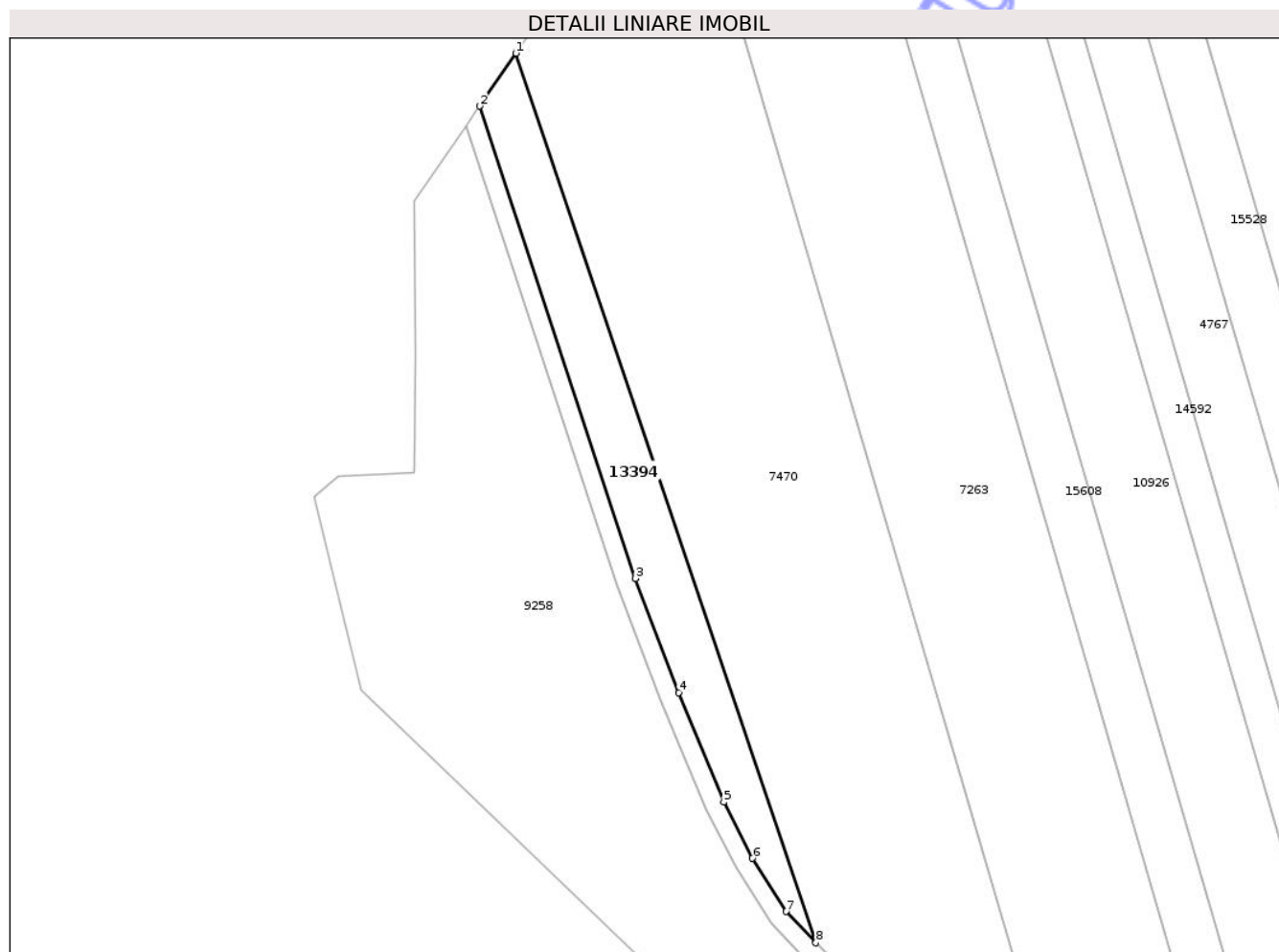
Inscrieri privind dezmembramintele dreptului de proprietate, drepturi reale de garanție și sarcini	Referințe
NU SUNT	

## Anexa Nr. 1 La Partea I

## Teren

Nr cadastral	Suprafața (mp)*	Observații / Referințe
	1.071	

\* Suprafața este determinată în planul de proiecție Stereo 70.



## Date referitoare la teren

Crt	Categorie folosință	Intra vilan	Suprafața (mp)	Tarla	Parcelă	Nr. topo	Observații / Referințe
1	faneata	NU	1.071	31	1070	-	

## Lungime Segmente

1) Valorile lungimilor segmentelor sunt obținute din proiecție în plan.

Punct început	X / Y	Punct sfârșit	X / Y	Lungime segment (** (m)
1	475.062,102 558.394,193	2	475.056,39 558.385,899	10.071
2	475.056,39 558.385,899	3	475.080,842 558.311,856	77.976
3	475.080,842 558.311,856	4	475.087,616 558.293,943	19.151
4	475.087,616 558.293,943	5	475.094,704 558.276,817	18.535
5	475.094,704 558.276,817	6	475.099,216 558.267,998	9.906

Punct început	X / Y	Punct sfârșit	X / Y	Lungime segment (** (m)
6	475.099,216 558.267,998	7	475.104,512 558.259,667	9.872
7	475.104,512 558.259,667	8	475.109,175 558.254,76	6.769
8	475.109,175 558.254,76	1	475.062,102 558.394,193	147.165

\*\* Lungimile segmentelor sunt determinate în planul de proiecție Stereo 70 și sunt rotunjite la 1 milimetru.

\*\*\* Distanța dintre puncte este formată din segmente cumulate ce sunt mai mici decât valoarea 1 milimetru.

Neutilizabil în Circuitul Civil



**DATE DESPRE IMOBILUL NR. 13396**

Oficiul de Cadastru și Publicitate Imobiliară MUREȘ  
Biroul de Cadastru și Publicitate Imobiliară Târgu Mureș

**A. Partea I. Descrierea imobilului**

TEREN Necunoscut

Adresa: Loc. Bozeni, Jud. Mureș

Nr. Crt	Nr cadastral Nr. topografic	Suprafața* (mp)	Observații / Referințe
A1		2.151	Sector cadastral:16 Teren neimprejmuit;

**B. Partea II. Proprietari și acte**

Inscrieri privitoare la dreptul de proprietate și alte drepturi reale		Referințe
/		
Act Normativ nr. 7, din 13/03/1996 emis de PARLAMENTUL ROMANIEI;		
B1	Intabulare, drept de PROPRIETATE, dobândit prin Lege, cota actuala 1/1, cota initiala 1/1 1) <b>NEIDENTIFICAT NEIDENTIFICAT</b>	A1
B2	Se noteaza mentiunea proprietar neidentificat	A1

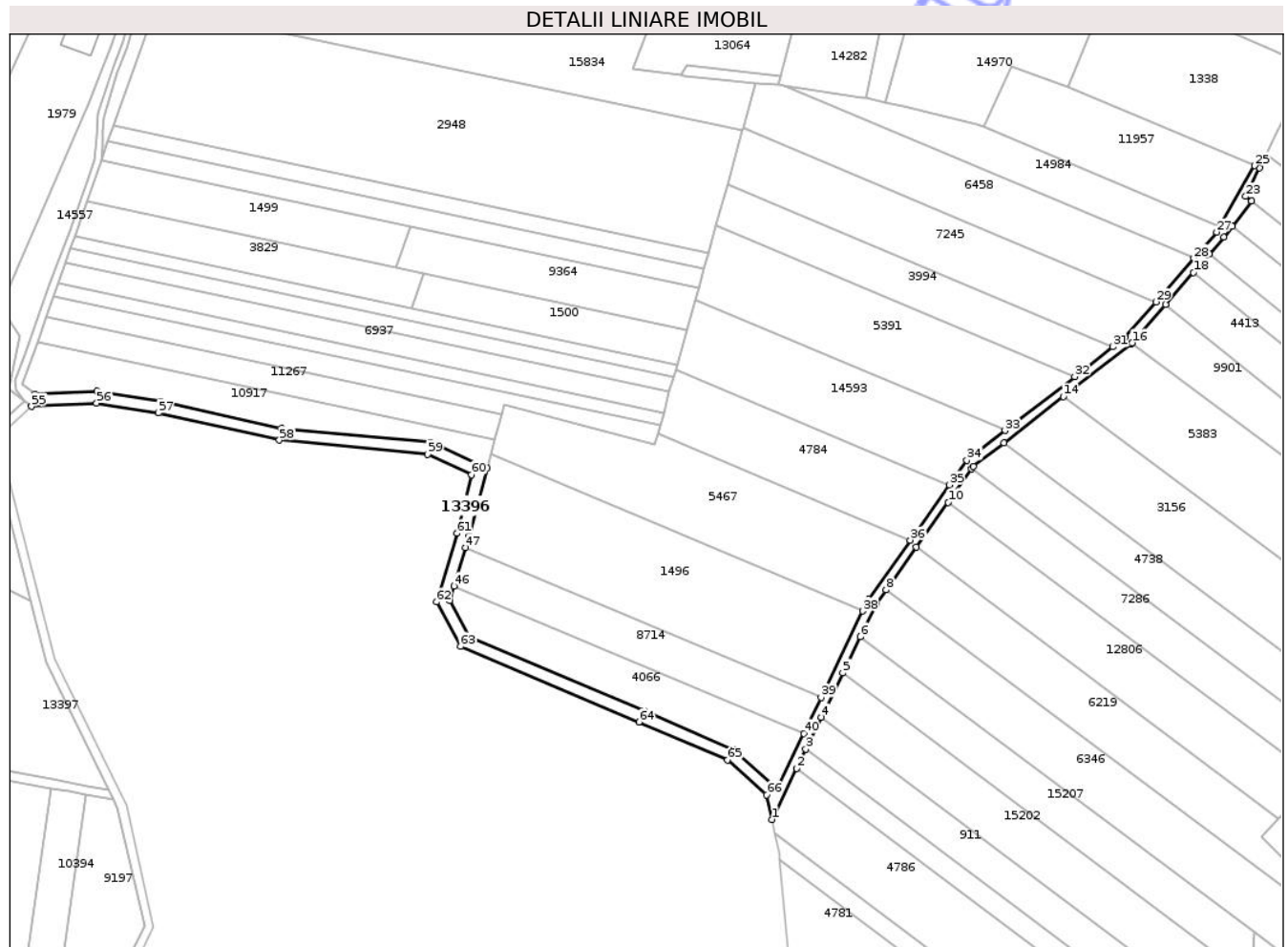
**C. Partea III. SARCINI .**

Inscrieri privind dezmembramintele dreptului de proprietate, drepturi reale de garanție și sarcini	Referințe
NU SUNT	

**Teren**

Nr cadastral	Suprafața (mp)*	Observații / Referințe
	2.151	

\* Suprafața este determinată în planul de proiecție Stereo 70.



**Date referitoare la teren**

Crt	Categorie folosință	Intra vilan	Suprafața (mp)	Tarla	Parcelă	Nr. topo	Observații / Referințe
1	drum	DA	85	31	-	-	
2	drum	NU	2.066	31	-	-	

**Lungime Segmente**

1) Valorile lungimilor segmentelor sunt obținute din proiecție în plan.

Punct început	X / Y	Punct sfârșit	X / Y	Lungime segment
1	475.215,62 558.610,582	2	475.223,856 558.627,559	18.869
4	475.232,16 558.644,676	5	475.239,32 558.659,434	16.403
7	475.250,511 558.682,502	8	475.253,76 558.687,098	5.628
10	475.274,432 558.716,335	11	475.282,249 558.727,391	13.54
13	475.293,057 558.736,154	14	475.312,887 558.751,513	25.082
2	475.223,856 558.627,559	3	475.226,978 558.633,993	7.151
5	475.239,32 558.659,434	6	475.245,168 558.671,488	13.398
8	475.253,76 558.687,098	9	475.263,831 558.701,342	17.445
11	475.282,249 558.727,391	12	475.282,861 558.728,257	1.06
14	475.312,887 558.751,513	15	475.335,385 558.768,94	28.458
3	475.226,978 558.633,993	4	475.232,16 558.644,676	11.873
6	475.245,168 558.671,488	7	475.250,511 558.682,502	12.242
9	475.263,831 558.701,342	10	475.274,432 558.716,335	18.362
12	475.282,861 558.728,257	13	475.293,057 558.736,154	12.897
15	475.335,385 558.768,94	16	475.335,836 558.769,457	0.686

Punct început	X / Y	Punct sfârșit	X / Y	Lungime segment	Punct început	X / Y	Punct sfârșit	X / Y	Lungime segment	Punct început	X / Y	Punct sfârșit	X / Y	Lungime segment
16	475.335,836 558.769,457	17	475.347,01 558.782,261	16.99 4	17	475.347,01 558.782,261	18	475.356,324 558.792,934	14.16 6	18	475.356,324 558.792,934	19	475.361,622 558.799,005	8.058
19	475.361,622 558.799,005	20	475.366,513 558.804,61	7.439	20	475.366,513 558.804,61	21	475.369,297 558.808,263	4.593	21	475.369,297 558.808,263	22	475.375,722 558.816,696	10.60 2
22	475.375,722 558.816,696	23	475.373,73 558.818,308	2.563	23	475.373,73 558.818,308	24	475.378,308 558.827,847	10.58 1	24	475.378,308 558.827,847	25	475.376,719 558.828,516	1.724
25	475.376,719 558.828,516	26	475.365,111 558.808,21	23.39	26	475.365,111 558.808,21	27	475.364,064 558.806,367	2.12	27	475.364,064 558.806,367	28	475.356,451 558.797,642	11.57 9
28	475.356,451 558.797,642	29	475.343,763 558.783,103	19.29 7	29	475.343,763 558.783,103	30	475.333,317 558.771,133	15.88 7	30	475.333,317 558.771,133	31	475.329,463 558.768,147	4.875
31	475.329,463 558.768,147	32	475.316,66 558.758,231	16.19 4	32	475.316,66 558.758,231	33	475.293,408 558.740,221	29.41 1	33	475.293,408 558.740,221	34	475.280,67 558.730,354	16.11 3
34	475.280,67 558.730,354	35	475.274,843 558.722,113	10.09 3	35	475.274,843 558.722,113	36	475.261,814 558.703,685	22.56 9	36	475.261,814 558.703,685	37	475.247,919 558.684,033	24.06 8
37	475.247,919 558.684,033	38	475.245,978 558.680,032	4.447	38	475.245,978 558.680,032	39	475.232,031 558.651,283	31.95 3	39	475.232,031 558.651,283	40	475.226,209 558.639,282	13.33 9
40	475.226,209 558.639,282	41	475.217,335 558.620,99	20.33 1	41	475.217,335 558.620,99	42	475.203,005 558.633,77	19.20 1	42	475.203,005 558.633,77	43	475.172,876 558.646,754	32.80 8
43	475.172,876 558.646,754	44	475.114,626 558.671,431	63.26 1	44	475.114,626 558.671,431	45	475.108,107 558.683,574	13.78 2	45	475.108,107 558.683,574	46	475.109,553 558.688,377	5.016
46	475.109,553 558.688,377	47	475.113,415 558.701,203	13.39 5	47	475.113,415 558.701,203	48	475.114,533 558.704,914	3.876	48	475.114,533 558.704,914	49	475.120,623 558.727,704	23.59
49	475.120,623 558.727,704	50	475.101,85 558.736,262	20.63 2	50	475.101,85 558.736,262	51	475.051,939 558.740,978	50.13 3	51	475.051,939 558.740,978	52	475.011,668 558.750,02	41.27 4
52	475.011,668 558.750,02	53	474.990,519 558.753,405	21.41 8	53	474.990,519 558.753,405	54	474.969,862 558.752,359	20.68 3	54	474.969,862 558.752,359	55	474.968,592 558.748,29	4.263
55	474.968,592 558.748,29	56	474.990,302 558.749,389	21.73 8	56	474.990,302 558.749,389	57	475.010,913 558.746,09	20.87 3	57	475.010,913 558.746,09	58	475.051,31 558.737,019	41.40 3
58	475.051,31 558.737,019	59	475.100,776 558.732,346	49.68 6	59	475.100,776 558.732,346	60	475.115,341 558.725,474	16.10 5	60	475.115,341 558.725,474	61	475.110,669 558.705,957	20.06 8
61	475.110,669 558.705,957	62	475.103,799 558.683,141	23.82 8	62	475.103,799 558.683,141	63	475.111,769 558.668,297	16.84 8	63	475.111,769 558.668,297	64	475.171,304 558.643,076	64.65 7
64	475.171,304 558.643,076	65	475.200,827 558.630,353	32.14 8	65	475.200,827 558.630,353	66	475.213,861 558.618,729	17.46 4	66	475.213,861 558.618,729	1	475.215,62 558.610,582	8.335

\*\* Lungimile segmentelor sunt determinate în planul de proiecție Stereo 70 și sunt rotunjite la 1 milimetru.

\*\*\* Distanța dintre puncte este formată din segmente cumulate ce sunt mai mici decât valoarea 1 milimetru.



**DATE DESPRE IMOBILUL NR. 13398**

Oficiul de Cadastru și Publicitate Imobiliară MUREȘ  
Biroul de Cadastru și Publicitate Imobiliară Târgu Mureș

**A. Partea I. Descrierea imobilului**

TEREN Extravilan

Adresa: Jud. Mureș

Nr. Crt	Nr cadastral Nr. topografic	Suprafața* (mp)	Observații / Referințe
A1		70.604	Sector cadastral:15 Teren neimprejmuit;

**B. Partea II. Proprietari și acte**

Inscrieri privitoare la dreptul de proprietate și alte drepturi reale	Referințe
/	
Act Normativ nr. 7, din 13/03/1996 emis de PARLAMENTUL ROMANIEI;	
B1	Intabulare, drept de PROPRIETATE, dobândit prin Lege, cota actuala 1/1, cota initiala 1/1
	1) NEIDENTIFICAT NEIDENTIFICAT
B2	se noteaza mentiunea rezerva comisiei locale de fond funciar

**C. Partea III. SARCINI .**

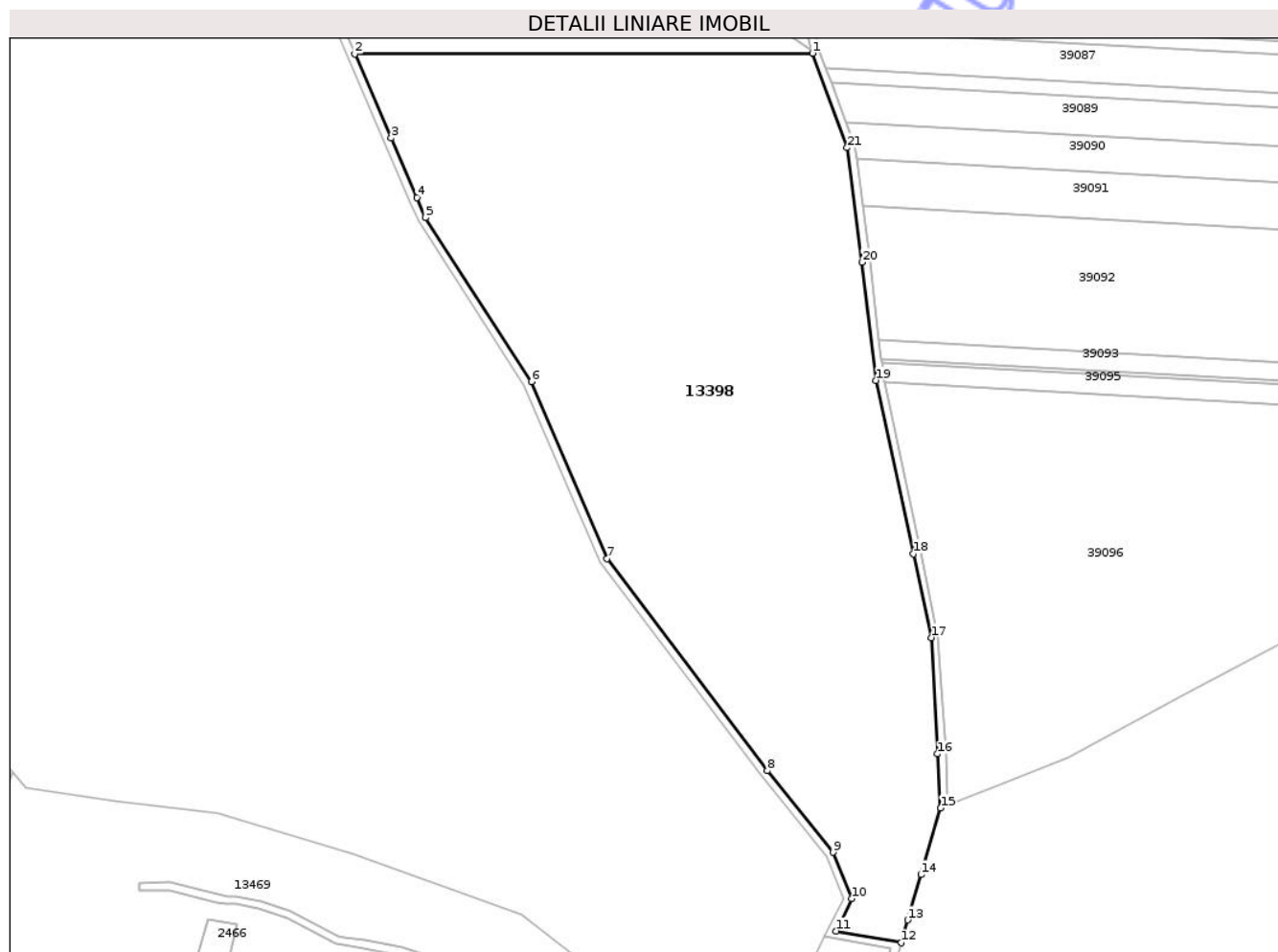
Inscrieri privind dezmembramintele dreptului de proprietate, drepturi reale de garanție și sarcini	Referințe
NU SUNT	

## Anexa Nr. 1 La Partea I

## Teren

Nr cadastral	Suprafața (mp)*	Observații / Referințe
	70.604	

\* Suprafața este determinată în planul de proiecție Stereo 70.



## Date referitoare la teren

Crt	Categorie folosință	Intra vilan	Suprafața (mp)	Tarla	Parcelă	Nr. topo	Observații / Referințe
1	padure	NU	70.604	-	-	-	

## Lungime Segmente

1) Valorile lungimilor segmentelor sunt obținute din proiecție în plan.

Punct început	X / Y	Punct sfârșit	X / Y	Lungime segment (** (m)
1	475.509,704 559.619,589	2	475.272,925 559.619,247	236.779
3	475.291,736 559.575,678	4	475.304,999 559.544,958	33.461
5	475.309,476 559.534,589	6	475.364,347 559.449,748	101.039
7	475.403,447 559.358,324	8	475.486,436 559.248,702	137.492
9	475.520,44 559.206,428	10	475.529,995 559.182,465	25.798

Punct început	X / Y	Punct sfârșit	X / Y	Lungime segment (** (m)
2	475.272,925 559.619,247	3	475.291,736 559.575,678	47.456
4	475.304,999 559.544,958	5	475.309,476 559.534,589	11.294
6	475.364,347 559.449,748	7	475.403,447 559.358,324	99.434
8	475.486,436 559.248,702	9	475.520,44 559.206,428	54.253
10	475.529,995 559.182,465	11	475.521,966 559.165,711	18.579

Punct început	X / Y	Punct sfârșit	X / Y	Lungime segment (** (m)
11	475.521,966 559.165,711	12	475.555,596 559.159,663	34.17
13	475.559,053 559.171,451	14	475.565,913 559.194,843	24.377
15	475.576,011 559.229,28	16	475.574,523 559.257,284	28.044
17	475.571,325 559.317,456	18	475.561,969 559.360,835	44.376
19	475.542,641 559.450,45	20	475.535,427 559.511,544	61.518
21	475.527,733 559.570,713	1	475.509,704 559.619,589	52.095

Punct început	X / Y	Punct sfârșit	X / Y	Lungime segment (** (m)
12	475.555,596 559.159,663	13	475.559,053 559.171,451	12.284
14	475.565,913 559.194,843	15	475.576,011 559.229,28	35.887
16	475.574,523 559.257,284	17	475.571,325 559.317,456	60.257
18	475.561,969 559.360,835	19	475.542,641 559.450,45	91.676
20	475.535,427 559.511,544	21	475.527,733 559.570,713	59.667

\*\* Lungimile segmentelor sunt determinate în planul de proiecție Stereo 70 și sunt rotunjite la 1 milimetru.

\*\*\* Distanța dintre puncte este formată din segmente cumulate ce sunt mai mici decât valoarea 1 milimetru.

Neutilizabil în Circuit Civil



**DATE DESPRE IMOBILUL NR. 13400**

Oficiul de Cadastru și Publicitate Imobiliară MUREȘ  
Biroul de Cadastru și Publicitate Imobiliară Târgu Mureș

**A. Partea I. Descrierea imobilului**

TEREN Extravilan

Adresa: Jud. Mureș

Nr. Crt	Nr cadastral Nr. topografic	Suprafața* (mp)	Observații / Referințe
A1		74.804	Sector cadastral:19 Teren neimprejmuit;

**B. Partea II. Proprietari și acte**

Inscrieri privitoare la dreptul de proprietate și alte drepturi reale		Referințe
/		
Act Normativ nr. 7, din 13/03/1996 emis de PARLAMENTUL ROMANIEI;		
B1	Intabulare, drept de PROPRIETATE, dobândit prin Lege, cota actuala 1/1, cota initiala 1/1 1) NEIDENTIFICAT NEIDENTIFICAT	A1
B2	se noteaza mentiunea rezerva comisiei locale de fond funciar	A1

**C. Partea III. SARCINI .**

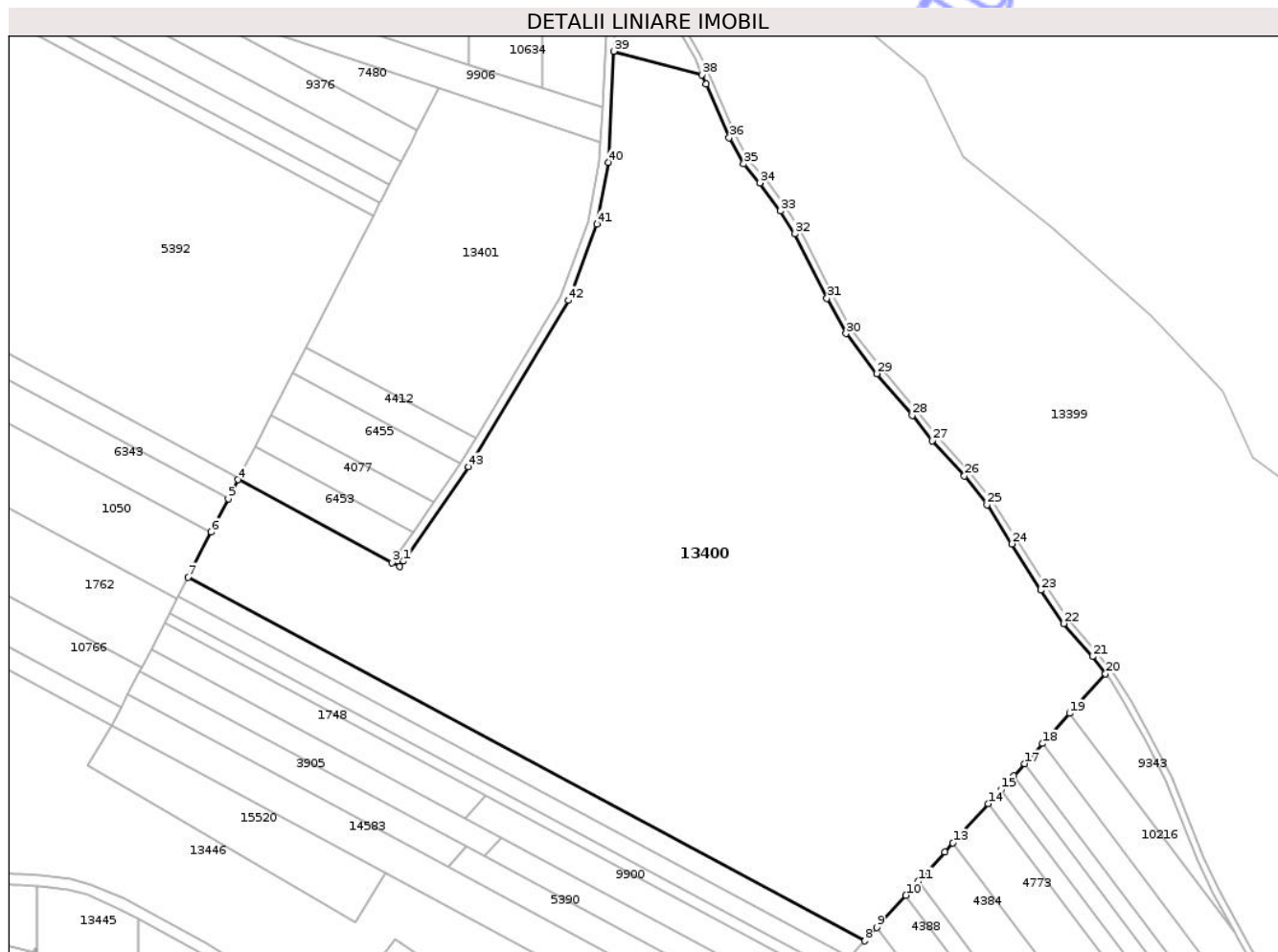
Inscrieri privind dezmembramintele dreptului de proprietate, drepturi reale de garanție și sarcini	Referințe
NU SUNT	

## Anexa Nr. 1 La Partea I

## Teren

Nr cadastral	Suprafața (mp)*	Observații / Referințe
	74.804	

\* Suprafața este determinată în planul de proiecție Stereo 70.



## Date referitoare la teren

Crt	Categorie folosință	Intra vilan	Suprafața (mp)	Tarla	Parcelă	Nr. topo	Observații / Referințe
1	faneata	NU	74.804	-	-	-	

## Lungime Segmente

1) Valorile lungimilor segmentelor sunt obținute din proiecție în plan.

Punct început	X / Y	Punct sfârșit	X / Y	Lungime segment	Punct început	X / Y	Punct sfârșit	X / Y	Lungime segment	Punct început	X / Y	Punct sfârșit	X / Y	Lungime segment
1	474.737,403 557.917,872	2	474.735,635 557.915,313	3.11	2	474.735,635 557.915,313	3	474.732,089 557.917,218	4.025	3	474.732,089 557.917,218	4	474.660,572 557.955,631	81.18
4	474.660,572 557.955,631	5	474.656,038 557.946,813	9.915	5	474.656,038 557.946,813	6	474.648,074 557.931,319	17.42 1	6	474.648,074 557.931,319	7	474.637,371 557.910,5	23.40 9
7	474.637,371 557.910,5	8	474.951,303 557.741,881	356.3 5	8	474.951,303 557.741,881	9	474.956,934 557.748,124	8.407	9	474.956,934 557.748,124	10	474.970,381 557.763,031	20.07 6
10	474.970,381 557.763,031	11	474.976,264 557.769,554	8.784	11	474.976,264 557.769,554	12	474.988,429 557.783,041	18.16 3	12	474.988,429 557.783,041	13	474.992,233 557.787,257	5.678
13	474.992,233 557.787,257	14	475.008,621 557.805,426	24.46 8	14	475.008,621 557.805,426	15	475.014,505 557.811,948	8.784	15	475.014,505 557.811,948	16	475.020,388 557.818,47	8.783
16	475.020,388 557.818,47	17	475.025,43 557.824,061	7.529	17	475.025,43 557.824,061	18	475.033,835 557.833,378	12.54 8	18	475.033,835 557.833,378	19	475.046,391 557.847,298	18.74 6

Punct început	X / Y	Punct sfârșit	X / Y	Lungime segment	Punct început	X / Y	Punct sfârșit	X / Y	Lungime segment	Punct început	X / Y	Punct sfârșit	X / Y	Lungime segment
19	475.046,391 557.847,298	20	475.062,982 557.865,692	24.771	20	475.062,982 557.865,692	21	475.056,974 557.873,638	9.962	21	475.056,974 557.873,638	22	475.043,542 557.888,946	20.365
22	475.043,542 557.888,946	23	475.032,947 557.904,453	18.781	23	475.032,947 557.904,453	24	475.019,633 557.925,843	25.195	24	475.019,633 557.925,843	25	475.008,023 557.944,061	21.603
25	475.008,023 557.944,061	26	474.997,576 557.957,362	16.913	26	474.997,576 557.957,362	27	474.982,75 557.973,701	22.063	27	474.982,75 557.973,701	28	474.973,335 557.985,495	15.091
28	474.973,335 557.985,495	29	474.957,037 558.004,792	25.259	29	474.957,037 558.004,792	30	474.942,652 558.023,372	23.498	30	474.942,652 558.023,372	31	474.933,809 558.039,659	18.533
31	474.933,809 558.039,659	32	474.918,906 558.069,601	33.446	32	474.918,906 558.069,601	33	474.912,206 558.080,143	12.491	33	474.912,206 558.080,143	34	474.902,745 558.093,207	16.13
34	474.902,745 558.093,207	35	474.895,169 558.102,042	11.638	35	474.895,169 558.102,042	36	474.888,417 558.114,139	13.854	36	474.888,417 558.114,139	37	474.877,713 558.138,957	27.028
37	474.877,713 558.138,957	38	474.875,831 558.143,36	4.788	38	474.875,831 558.143,36	39	474.834,929 558.154,197	42.313	39	474.834,929 558.154,197	40	474.832,325 558.102,765	51.498
40	474.832,325 558.102,765	41	474.827,079 558.074,055	29.185	41	474.827,079 558.074,055	42	474.813,842 558.038,756	37.699	42	474.813,842 558.038,756	43	474.767,556 557.961,521	90.042
43	474.767,556 557.961,521	1	474.737,403 557.917,872	53.051										

\*\* Lungimile segmentelor sunt determinate în planul de proiecție Stereo 70 și sunt rotunjite la 1 milimetru.

\*\*\* Distanța dintre puncte este formată din segmente cumulate ce sunt mai mici decât valoarea 1 milimetru.

Neutilizabil în  
Civil



**DATE DESPRE IMOBILUL NR. 13402**

Oficiul de Cadastru și Publicitate Imobiliară MUREȘ  
Biroul de Cadastru și Publicitate Imobiliară Târgu Mureș

**A. Partea I. Descrierea imobilului**

TEREN Extravilan

Adresa: Jud. Mureș

Nr. Crt	Nr cadastral Nr. topografic	Suprafața* (mp)	Observații / Referințe
A1		2.278	Sector cadastral:17 Teren neimprejmuit;

**B. Partea II. Proprietari și acte**

Inscrieri privitoare la dreptul de proprietate și alte drepturi reale		Referințe
/		
Act Normativ nr. 7, din 13/03/1996 emis de PARLAMENTUL ROMANIEI;		
B1	Intabulare, drept de PROPRIETATE, dobandit prin Lege, cota actuala 1/1, cota initiala 1/1 1) NEIDENTIFICAT NEIDENTIFICAT	A1
B2	se noteaza mentiunea rezerva comisiei locale de fond funciar	A1

**C. Partea III. SARCINI .**

Inscrieri privind dezmembramintele dreptului de proprietate, drepturi reale de garanție și sarcini	Referințe
NU SUNT	

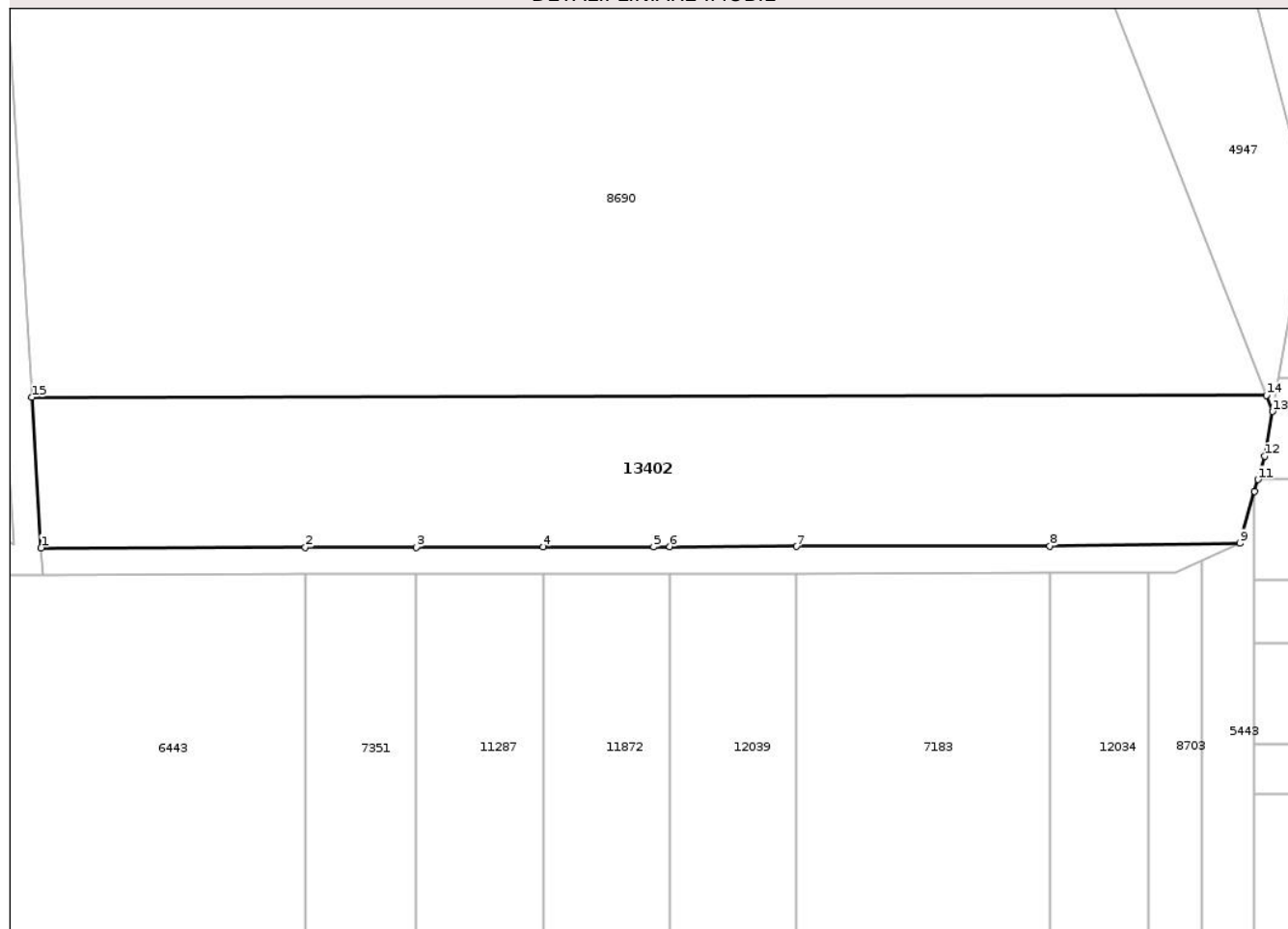
## Anexa Nr. 1 La Partea I

## Teren

Nr cadastral	Suprafața (mp)*	Observații / Referințe
	2.278	

\* Suprafața este determinată în planul de proiecție Stereo 70.

## DETALII LINIARE IMOBIL



## Date referitoare la teren

Crt	Categorie folosință	Intra vilan	Suprafața (mp)	Tarla	Parcelă	Nr. topo	Observații / Referințe
1	faneata	NU	2.278	-	-	-	

## Lungime Segmente

1) Valorile lungimilor segmentelor sunt obținute din proiecție în plan.

Punct început	X / Y	Punct sfârșit	X / Y	Lungime segment (** (m)
1	474.026,718 558.594,397	2	474.056,161 558.594,461	29.443
2	474.056,161 558.594,461	3	474.068,531 558.594,483	12.37
3	474.068,531 558.594,483	4	474.082,665 558.594,51	14.134
4	474.082,665 558.594,51	5	474.094,978 558.594,51	12.313
5	474.094,978 558.594,51	6	474.096,767 558.594,536	1.789

Punct început	X / Y	Punct sfârșit	X / Y	Lungime segment (** (m)
6	474.096,767 558.594,536	7	474.110,903 558.594,562	14.136
7	474.110,903 558.594,562	8	474.139,119 558.594,615	28.216
8	474.139,119 558.594,615	9	474.160,279 558.594,924	21.162
9	474.160,279 558.594,924	10	474.161,937 558.600,7	6.009
10	474.161,937 558.600,7	11	474.162,315 558.602,016	1.369
11	474.162,315 558.602,016	12	474.163,059 558.604,61	2.699
12	474.163,059 558.604,61	13	474.163,94 558.609,599	5.066
13	474.163,94 558.609,599	14	474.163,25 558.611,367	1.898
14	474.163,25 558.611,367	15	474.025,684 558.611,181	137.566
15	474.025,684 558.611,181	1	474.026,718 558.594,397	16.816

\*\* Lungimile segmentelor sunt determinate în planul de proiecție Stereo 70 și sunt rotunjite la 1 milimetru.

\*\*\* Distanța dintre puncte este formată din segmente cumulate ce sunt mai mici decât valoarea 1 milimetru.



**DATE DESPRE IMOBILUL NR. 13404**

Oficiul de Cadastru și Publicitate Imobiliară MUREȘ  
Biroul de Cadastru și Publicitate Imobiliară Târgu Mureș

**A. Partea I. Descrierea imobilului**

TEREN Extravilan

Adresa: Jud. Mureș

Nr. Crt	Nr cadastral Nr. topografic	Suprafața* (mp)	Observații / Referințe
A1		6.200	Sector cadastral:17 Teren neimprejmuit;

**B. Partea II. Proprietari și acte**

Inscrieri privitoare la dreptul de proprietate și alte drepturi reale	Referințe
/	
Act Normativ nr. 7, din 13/03/1996 emis de PARLAMENTUL ROMANIEI;	
B1	Intabulare, drept de PROPRIETATE, dobândit prin Lege, cota actuala 1/1, cota initiala 1/1
	1) NEIDENTIFICAT NEIDENTIFICAT
B2	se noteaza mentiunea rezerva comisiei locale de fond funciar

**C. Partea III. SARCINI .**

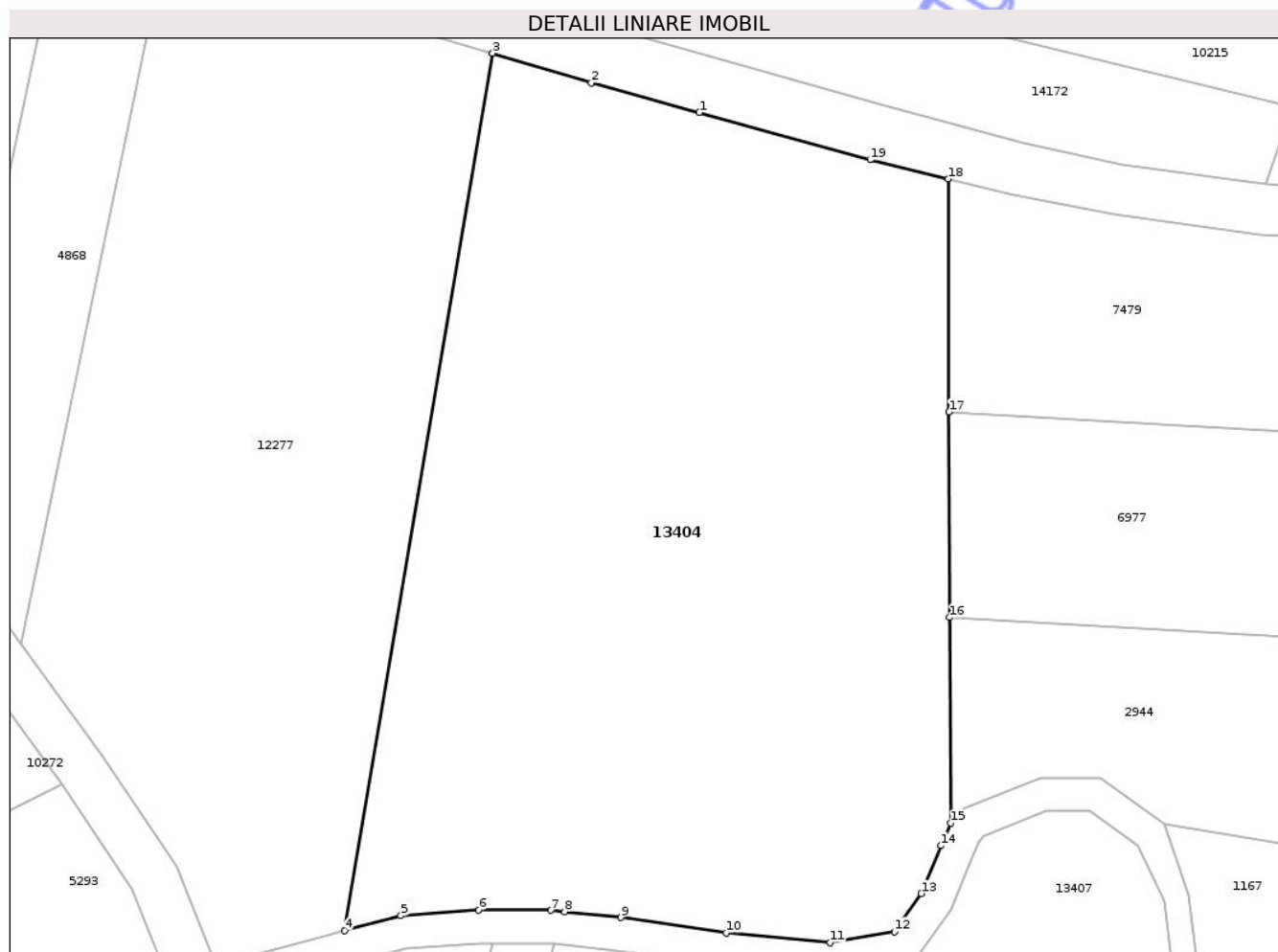
Inscrieri privind dezmembramintele dreptului de proprietate, drepturi reale de garanție și sarcini	Referințe
NU SUNT	

## Anexa Nr. 1 La Partea I

## Teren

Nr cadastral	Suprafața (mp)*	Observații / Referințe
	6.200	

\* Suprafața este determinată în planul de proiecție Stereo 70.



## Date referitoare la teren

Crt	Categorie folosință	Intra vilan	Suprafața (mp)	Tarla	Parcelă	Nr. topo	Observații / Referințe
1	faneata	NU	6.200	-	-	-	

## Lungime Segmente

1) Valorile lungimilor segmentelor sunt obținute din proiecție în plan.

Punct început	X / Y	Punct sfârșit	X / Y	Lungime segment (** (m)
1	473.819,372 558.779,926	2	473.806,391 558.783,518	13.469
2	473.806,391 558.783,518	3	473.794,518 558.787,05	12.387
3	473.794,518 558.787,05	4	473.776,759 558.681,696	106.84
4	473.776,759 558.681,696	5	473.783,485 558.683,486	6.96
5	473.783,485 558.683,486	6	473.792,827 558.684,153	9.366

Punct început	X / Y	Punct sfârșit	X / Y	Lungime segment (** (m)
6	473.792,827 558.684,153	7	473.801,512 558.684,12	8.685
7	473.801,512 558.684,12	8	473.803,193 558.683,947	1.69
8	473.803,193 558.683,947	9	473.809,948 558.683,253	6.791
9	473.809,948 558.683,253	10	473.822,581 558.681,42	12.765
10	473.822,581 558.681,42	11	473.835,07 558.680,219	12.547
11	473.835,07 558.680,219	12	473.842,802 558.681,552	7.846
12	473.842,802 558.681,552	13	473.846,033 558.686,136	5.608
13	473.846,033 558.686,136	14	473.848,401 558.691,884	6.217
14	473.848,401 558.691,884	15	473.849,542 558.694,581	2.928
15	473.849,542 558.694,581	16	473.849,453 558.719,295	24.714
16	473.849,453 558.719,295	17	473.849,363 558.743,956	24.661
17	473.849,363 558.743,956	18	473.849,262 558.771,95	27.994
18	473.849,262 558.771,95	19	473.839,897 558.774,248	9.643
19	473.839,897 558.774,248	1	473.819,372 558.779,926	21.296

\*\* Lungimile segmentelor sunt determinate în planul de proiecție Stereo 70 și sunt rotunjite la 1 milimetru.

\*\*\* Distanța dintre puncte este formată din segmente cumulate ce sunt mai mici decât valoarea 1 milimetru.



**DATE DESPRE IMOBILUL NR. 13406**

Oficiul de Cadastru și Publicitate Imobiliară MUREȘ  
Biroul de Cadastru și Publicitate Imobiliară Târgu Mureș

**A. Partea I. Descrierea imobilului**

TEREN Extravilan

Adresa: Jud. Mureș

Nr. Crt	Nr cadastral Nr. topografic	Suprafața* (mp)	Observații / Referințe
A1		1.166	Sector cadastral:17 Teren neimprejmuit;

**B. Partea II. Proprietari și acte**

Inscrieri privitoare la dreptul de proprietate și alte drepturi reale		Referințe
/		
Act Normativ nr. 7, din 13/03/1996 emis de PARLAMENTUL ROMANIEI;		
B1	Intabulare, drept de PROPRIETATE, dobândit prin Lege, cota actuala 1/1, cota initiala 1/1 1) NEIDENTIFICAT NEIDENTIFICAT	A1
B2	se noteaza mentiunea rezerva comisiei locale de fond funciar	A1

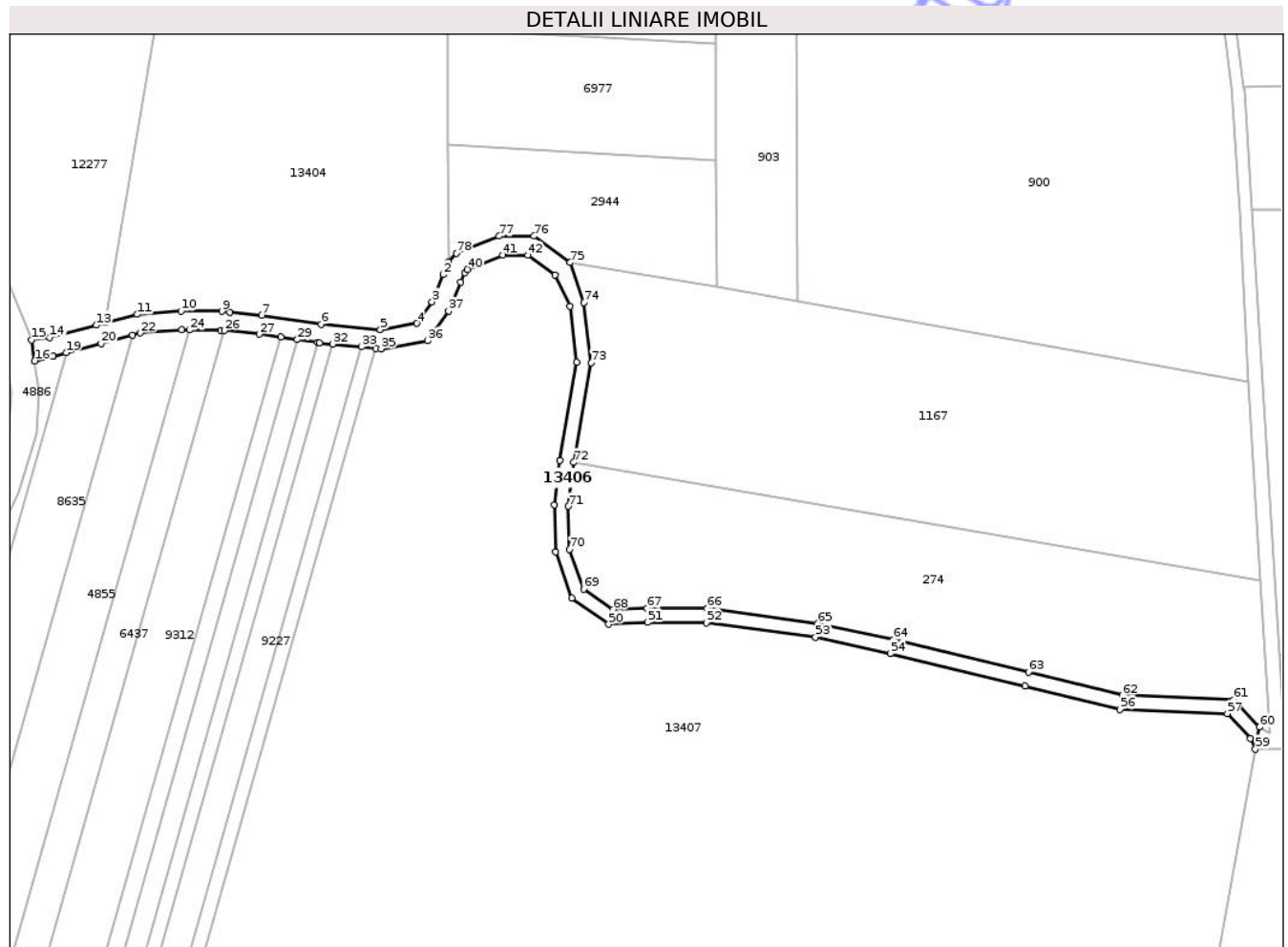
**C. Partea III. SARCINI .**

Inscrieri privind dezmembramintele dreptului de proprietate, drepturi reale de garanție și sarcini	Referințe
NU SUNT	

**Teren**

Nr cadastral	Suprafața (mp)*	Observații / Referințe
	1.166	

\* Suprafața este determinată în planul de proiecție Stereo 70.



**Date referitoare la teren**

Crt	Categorie folosință	Intra vilan	Suprafața (mp)	Tarla	Parcelă	Nr. topo	Observații / Referințe
1	drum	NU	1.166	-	-	-	

**Lungime Segmente**

1) Valorile lungimilor segmentelor sunt obținute din proiecție în plan.

Punct început	X / Y	Punct sfârșit	X / Y	Lungime segment	Punct început	X / Y	Punct sfârșit	X / Y	Lungime segment	Punct început	X / Y	Punct sfârșit	X / Y	Lungime segment
1	473.849,542 558.694,581	2	473.848,401 558.691,884	2.928	2	473.848,401 558.691,884	3	473.846,033 558.686,136	6.217	3	473.846,033 558.686,136	4	473.842,802 558.681,552	5.608
4	473.842,802 558.681,552	5	473.835,07 558.680,219	7.846	5	473.835,07 558.680,219	6	473.822,581 558.681,42	12.547	6	473.822,581 558.681,42	7	473.809,948 558.683,253	12.765
7	473.809,948 558.683,253	8	473.803,193 558.683,947	6.791	8	473.803,193 558.683,947	9	473.801,512 558.684,12	1.69	9	473.801,512 558.684,12	10	473.792,827 558.684,153	8.685
10	473.792,827 558.684,153	11	473.783,485 558.683,486	9.366	11	473.783,485 558.683,486	12	473.776,759 558.681,696	6.96	12	473.776,759 558.681,696	13	473.774,848 558.681,187	1.978
13	473.774,848 558.681,187	14	473.764,959 558.678,596	10.223	14	473.764,959 558.678,596	15	473.761,1 558.678,067	3.895	15	473.761,1 558.678,067	16	473.761,793 558.673,632	4.489
16	473.761,793 558.673,632	17	473.765,682 558.674,658	4.022	17	473.765,682 558.674,658	18	473.765,683 558.674,651	0.007	18	473.765,683 558.674,651	19	473.768,444 558.675,375	2.854

Punct început	X / Y	Punct sfârșit	X / Y	Lungime segment	Punct început	X / Y	Punct sfârșit	X / Y	Lungime segment	Punct început	X / Y	Punct sfârșit	X / Y	Lungime segment
19	473.768,444 558.675,375	20	473.775,87 558.677,32	7.676	20	473.775,87 558.677,32	21	473.782,544 558.679,097	6.907	21	473.782,544 558.679,097	22	473.784,148 558.679,524	1.66
22	473.784,148 558.679,524	23	473.792,962 558.680,152	8.836	23	473.792,962 558.680,152	24	473.794,581 558.680,146	1.619	24	473.794,581 558.680,146	25	473.801,299 558.680,12	6.718
25	473.801,299 558.680,12	26	473.801,963 558.680,052	0.667	26	473.801,963 558.680,052	27	473.809,456 558.679,283	7.532	27	473.809,456 558.679,283	28	473.813,945 558.678,631	4.536
28	473.813,945 558.678,631	29	473.817,45 558.678,123	3.542	29	473.817,45 558.678,123	30	473.821,82 558.677,489	4.416	30	473.821,82 558.677,489	31	473.822,102 558.677,448	0.285
31	473.822,102 558.677,448	32	473.824,908 558.677,178	2.819	32	473.824,908 558.677,178	33	473.831,068 558.676,586	6.188	33	473.831,068 558.676,586	34	473.834,135 558.676,29	3.081
34	473.834,135 558.676,29	35	473.835,221 558.676,186	1.091	35	473.835,221 558.676,186	36	473.845,116 558.677,892	10.041	36	473.845,116 558.677,892	37	473.849,561 558.684,197	7.714
37	473.849,561 558.684,197	38	473.852,093 558.690,343	6.647	38	473.852,093 558.690,343	39	473.852,948 558.692,365	2.195	39	473.852,948 558.692,365	40	473.853,549 558.693,006	0.879
40	473.853,549 558.693,006	41	473.861,073 558.696,055	8.118	41	473.861,073 558.696,055	42	473.866,337 558.696,055	5.264	42	473.866,337 558.696,055	43	473.872,138 558.691,827	7.178
43	473.872,138 558.691,827	44	473.875,264 558.685,209	7.319	44	473.875,264 558.685,209	45	473.876,74 558.673,327	11.973	45	473.876,74 558.673,327	46	473.873,138 558.652,545	21.092
46	473.873,138 558.652,545	47	473.871,976 558.643,149	9.468	47	473.871,976 558.643,149	48	473.872,203 558.633,126	10.026	48	473.872,203 558.633,126	49	473.875,647 558.623,335	10.379
49	473.875,647 558.623,335	50	473.883,501 558.617,829	9.592	50	473.883,501 558.617,829	51	473.891,721 558.618,224	8.229	51	473.891,721 558.618,224	52	473.904,191 558.618,167	12.47
52	473.904,191 558.618,167	53	473.927,326 558.615,067	23.342	53	473.927,326 558.615,067	54	473.943,177 558.611,608	16.224	54	473.943,177 558.611,608	55	473.971,765 558.604,752	29.399
55	473.971,765 558.604,752	56	473.991,951 558.599,794	20.786	56	473.991,951 558.599,794	57	474.014,661 558.598,903	22.727	57	474.014,661 558.598,903	58	474.019,578 558.593,635	7.206
58	474.019,578 558.593,635	59	474.020,626 558.591,394	2.474	59	474.020,626 558.591,394	60	474.021,465 558.596,01	4.692	60	474.021,465 558.596,01	61	474.016,012 558.601,853	7.992
61	474.016,012 558.601,853	62	473.992,372 558.602,78	23.658	62	473.992,372 558.602,78	63	473.972,473 558.607,667	20.49	63	473.972,473 558.607,667	64	473.943,846 558.614,533	29.439
64	473.943,846 558.614,533	65	473.927,846 558.618,024	16.376	65	473.927,846 558.618,024	66	473.904,398 558.621,166	23.658	66	473.904,398 558.621,166	67	473.891,656 558.621,224	12.742
67	473.891,656 558.621,224	68	473.884,383 558.620,875	7.281	68	473.884,383 558.620,875	69	473.878,157 558.625,239	7.603	69	473.878,157 558.625,239	70	473.875,19 558.633,675	8.943
70	473.875,19 558.633,675	71	473.874,957 558.642,81	9.138	71	473.874,957 558.642,81	72	473.876,106 558.652,105	9.366	72	473.876,106 558.652,105	73	473.879,772 558.673,255	21.465
73	473.879,772 558.673,255	74	473.878,186 558.685,997	12.84	74	473.878,186 558.685,997	75	473.875,318 558.694,458	8.934	75	473.875,318 558.694,458	76	473.867,64 558.700,055	9.501
76	473.867,64 558.700,055	77	473.860,294 558.700,055	7.346	77	473.860,294 558.700,055	78	473.851,233 558.696,383	9.777	78	473.851,233 558.696,383	1	473.849,542 558.694,581	2.471

\*\* Lungimile segmentelor sunt determinate în planul de proiecție Stereo 70 și sunt rotunjite la 1 milimetru.

\*\*\* Distanța dintre puncte este formată din segmente cumulate ce sunt mai mici decât valoarea 1 milimetru.



**DATE DESPRE IMOBILUL NR. 13408**

Oficiul de Cadastru și Publicitate Imobiliară MUREȘ  
Biroul de Cadastru și Publicitate Imobiliară Târgu Mureș

**A. Partea I. Descrierea imobilului**

TEREN Extravilan

Adresa: Jud. Mureș

Nr. Crt	Nr cadastral Nr. topografic	Suprafața* (mp)	Observații / Referințe
A1		10.780	Sector cadastral:18 Teren neimprejmuit;

**B. Partea II. Proprietari și acte**

Inscrieri privitoare la dreptul de proprietate și alte drepturi reale		Referințe
/		
Act Normativ nr. 7, din 13/03/1996 emis de PARLAMENTUL ROMANIEI;		
B1	Intabulare, drept de PROPRIETATE, dobandit prin Lege, cota actuala 1/1, cota initiala 1/1 1) NEIDENTIFICAT NEIDENTIFICAT	A1
B2	se noteaza mentiunea rezerva comisiei locale de fond funciar	A1

**C. Partea III. SARCINI .**

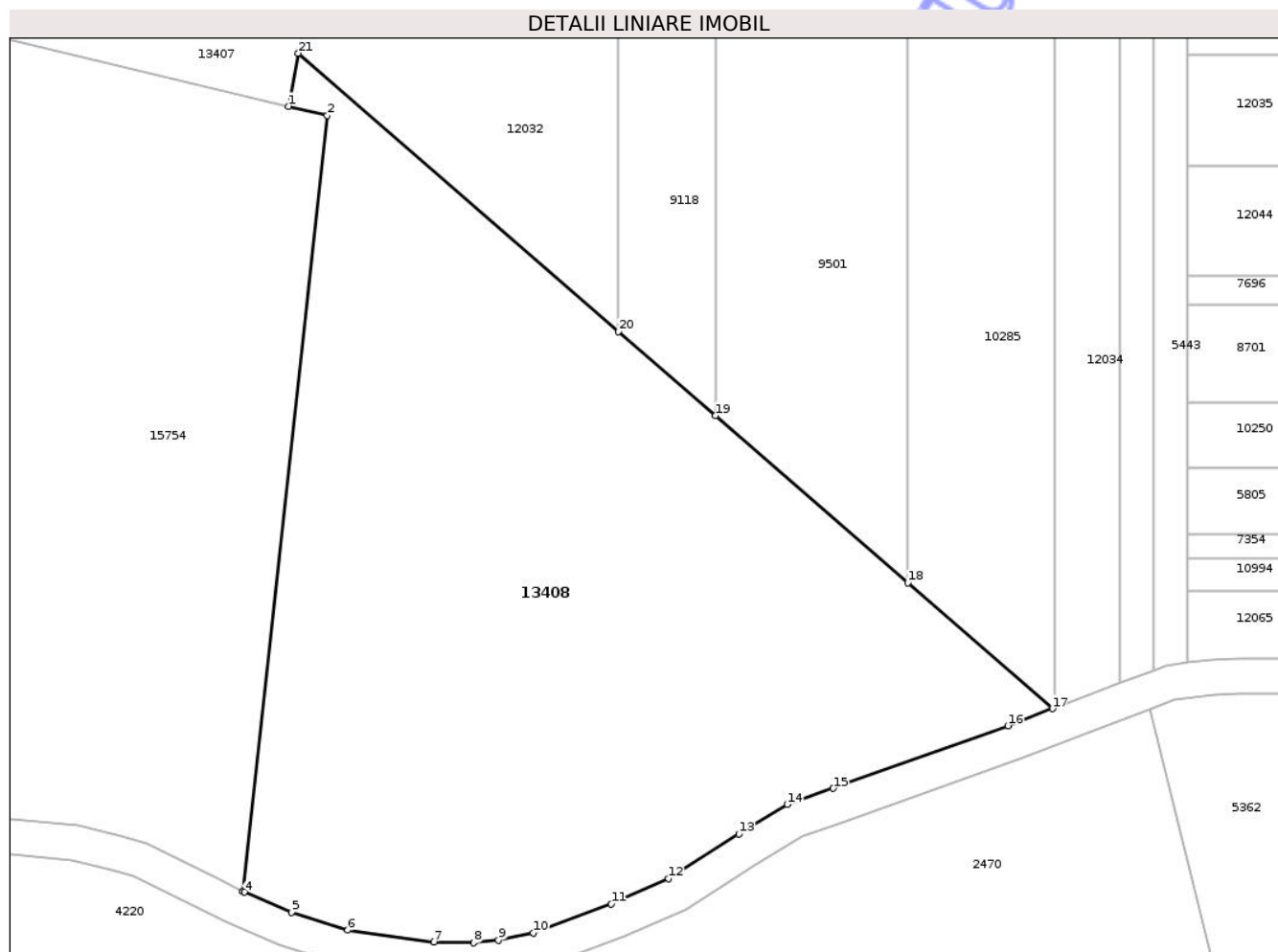
Inscrieri privind dezmembramintele dreptului de proprietate, drepturi reale de garanție și sarcini	Referințe
NU SUNT	

## Anexa Nr. 1 La Partea I

## Teren

Nr cadastral	Suprafața (mp)*	Observații / Referințe
	10.780	

\* Suprafața este determinată în planul de proiecție Stereo 70.



## Date referitoare la teren

Crt	Categorie folosință	Intra vilan	Suprafața (mp)	Tarla	Parcelă	Nr. topo	Observații / Referințe
1	padure	NU	10.780	-	-	-	

## Lungime Segmente

1) Valorile lungimilor segmentelor sunt obținute din proiecție în plan.

Punct început	X / Y	Punct sfârșit	X / Y	Lungime segment (** (m)
1	474.007,728 558.520,452	2	474.014,361 558.518,864	6.82
3	473.999,856 558.385,921	4	474.000,133 558.385,784	0.309
5	474.008,183 558.382,319	6	474.017,876 558.379,248	10.168
7	474.032,624 558.377,218	8	474.039,45 558.377,102	6.827
9	474.043,729 558.377,558	10	474.049,666 558.378,786	6.063

Punct început	X / Y	Punct sfârșit	X / Y	Lungime segment (** (m)
2	474.014,361 558.518,864	3	473.999,856 558.385,921	133.732
4	474.000,133 558.385,784	5	474.008,183 558.382,319	8.764
6	474.017,876 558.379,248	7	474.032,624 558.377,218	14.887
8	474.039,45 558.377,102	9	474.043,729 558.377,558	4.303
10	474.049,666 558.378,786	11	474.063,069 558.383,773	14.301

Punct început	X / Y	Punct sfârșit	X / Y	Lungime segment (** (m)
11	474.063,069 558.383,773	12	474.072,862 558.388,13	10.719
13	474.084,931 558.395,768	14	474.093,213 558.400,798	9.69
15	474.101,091 558.403,557	16	474.131,04 558.414,292	31.815
17	474.138,71 558.417,237	18	474.113,903 558.438,776	32.853
19	474.080,884 558.467,443	20	474.064,282 558.481,858	21.987
21	474.009,378 558.529,527	1	474.007,728 558.520,452	9.224

Punct început	X / Y	Punct sfârșit	X / Y	Lungime segment (** (m)
12	474.072,862 558.388,13	13	474.084,931 558.395,768	14.283
14	474.093,213 558.400,798	15	474.101,091 558.403,557	8.347
16	474.131,04 558.414,292	17	474.138,71 558.417,237	8.216
18	474.113,903 558.438,776	19	474.080,884 558.467,443	43.727
20	474.064,282 558.481,858	21	474.009,378 558.529,527	72.71

\*\* Lungimile segmentelor sunt determinate în planul de proiecție Stereo 70 și sunt rotunjite la 1 milimetru.

\*\*\* Distanța dintre puncte este formată din segmente cumulate ce sunt mai mici decât valoarea 1 milimetru.

Neutilizabil în Circuit Civil



**DATE DESPRE IMOBILUL NR. 13409**

Oficiul de Cadastru și Publicitate Imobiliară MUREȘ  
Biroul de Cadastru și Publicitate Imobiliară Târgu Mureș

**A. Partea I. Descrierea imobilului**

TEREN Extravilan

Adresa: Jud. Mureș

Nr. Crt	Nr cadastral Nr. topografic	Suprafața* (mp)	Observații / Referințe
A1		4.147	Sector cadastral:18 Teren neimprejmuit;

**B. Partea II. Proprietari și acte**

Inscrieri privitoare la dreptul de proprietate și alte drepturi reale		Referințe
/		
Act Normativ nr. 7, din 13/03/1996 emis de PARLAMENTUL ROMANIEI;		
B1	Intabulare, drept de PROPRIETATE, dobandit prin Lege, cota actuala 1/1, cota initiala 1/1 1) NEIDENTIFICAT NEIDENTIFICAT	A1
B2	Se noteaza mentiunea proprietar neidentificat	A1

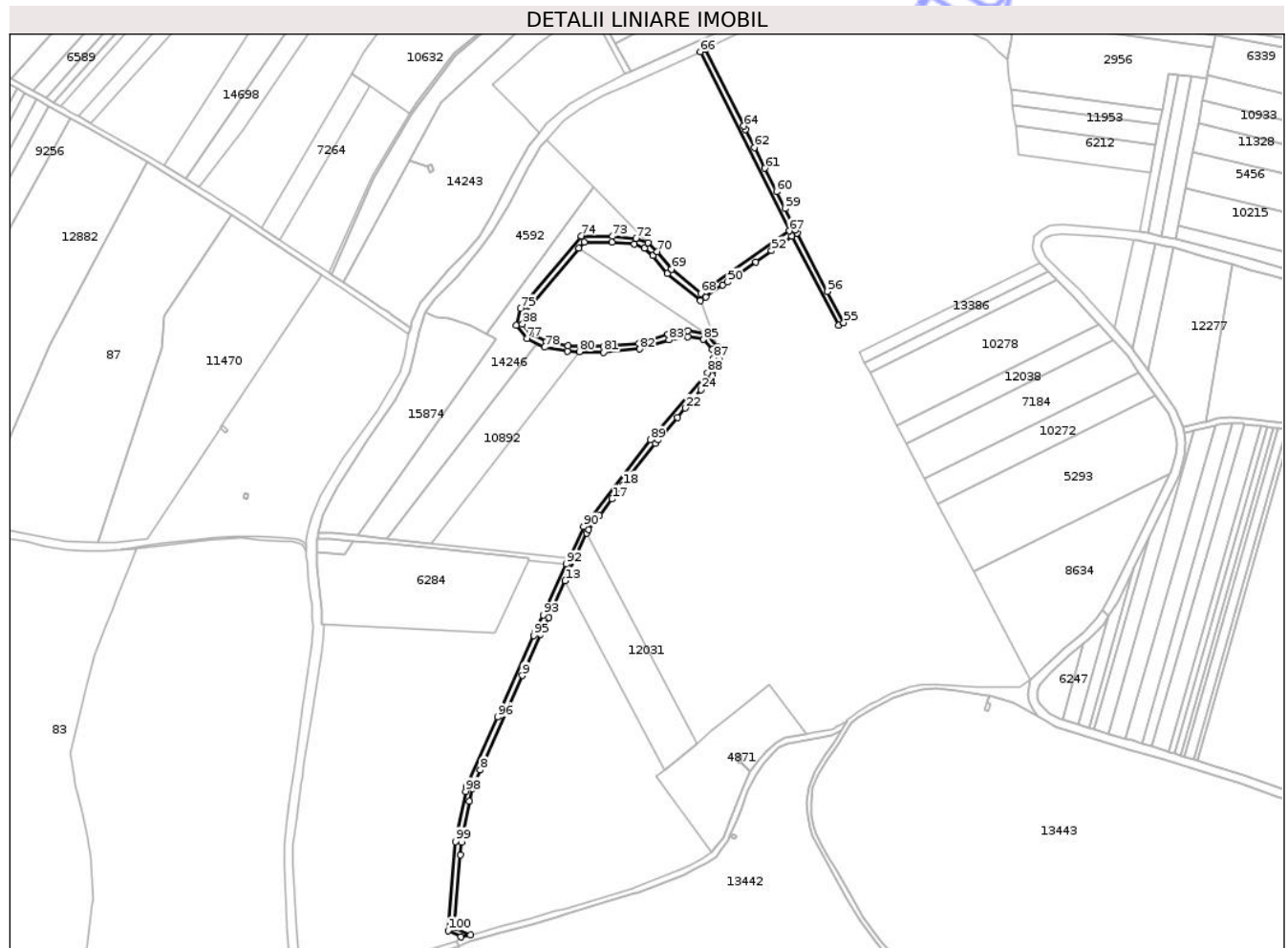
**C. Partea III. SARCINI .**

Inscrieri privind dezmembramintele dreptului de proprietate, drepturi reale de garanție și sarcini	Referințe
NU SUNT	

**Teren**

Nr cadastral	Suprafața (mp)*	Observații / Referințe
	4.147	

\* Suprafața este determinată în planul de proiecție Stereo 70.



**Date referitoare la teren**

Crt	Categorie folosință	Intravilan	Suprafața (mp)	Tarla	Parcelă	Nr. topo	Observații / Referințe
1	drum	NU	4.147	-	-	-	

**Lungime Segmente**

1) Valorile lungimilor segmentelor sunt obținute din proiecție în plan.

Punct început	X / Y	Punct sfârșit	X / Y	Lungime segment
1	473.275,052 / 558.335,318	2	473.281,598 / 558.336,571	6.665
4	473.274,783 / 558.390,618	5	473.275,467 / 558.398,933	8.343
7	473.282,827 / 558.435,004	8	473.288,336 / 558.447,399	13.564
10	473.328,854 / 558.538,567	11	473.334,183 / 558.549,796	12.429
13	473.345,44 / 558.574,565	14	473.359,998 / 558.606,601	35.189
16	473.368,434 / 558.618,498	17	473.377,001 / 558.629,571	14.0
2	473.281,598 / 558.336,571	3	473.270,733 / 558.341,438	11.905
5	473.275,467 / 558.398,933	6	473.281,055 / 558.426,319	27.95
8	473.288,336 / 558.447,399	9	473.316,561 / 558.510,908	69.499
11	473.334,183 / 558.549,796	12	473.337,89 / 558.557,953	8.96
14	473.359,998 / 558.606,601	15	473.361,092 / 558.609,007	2.643
17	473.377,001 / 558.629,571	18	473.384,212 / 558.638,893	11.786
3	473.270,733 / 558.341,438	4	473.274,783 / 558.390,618	49.346
6	473.281,055 / 558.426,319	7	473.282,827 / 558.435,004	8.864
9	473.316,561 / 558.510,908	10	473.328,854 / 558.538,567	30.268
12	473.337,89 / 558.557,953	13	473.345,44 / 558.574,565	18.247
15	473.361,092 / 558.609,007	16	473.368,434 / 558.618,498	11.999
18	473.384,212 / 558.638,893	19	473.405,848 / 558.666,861	35.36

Punct început	X / Y	Punct sfârșit	X / Y	Lungime segment	Punct început	X / Y	Punct sfârșit	X / Y	Lungime segment	Punct început	X / Y	Punct sfârșit	X / Y	Lungime segment
19	473.405,848 558.666,861	20	473.407,934 558.669,306	3.214	20	473.407,934 558.669,306	21	473.420,785 558.684,369	19.8	21	473.420,785 558.684,369	22	473.426,139 558.690,644	8.249
22	473.426,139 558.690,644	23	473.431,45 558.696,869	8.183	23	473.431,45 558.696,869	24	473.436,717 558.703,041	8.114	24	473.436,717 558.703,041	25	473.441,929 558.709,151	8.031
25	473.441,929 558.709,151	26	473.444,575 558.712,252	4.076	26	473.444,575 558.712,252	27	473.446,964 558.717,984	6.21	27	473.446,964 558.717,984	28	473.449,275 558.723,527	6.005
28	473.449,275 558.723,527	29	473.448,158 558.731,897	8.444	29	473.448,158 558.731,897	30	473.440,305 558.740,531	11.67 1	30	473.440,305 558.740,531	31	473.427,981 558.742,464	12.47 5
31	473.427,981 558.742,464	32	473.414,341 558.740,3	13.81 1	32	473.414,341 558.740,3	33	473.394,861 558.734,278	20.39	33	473.394,861 558.734,278	34	473.371,05 558.732,114	23.90 9
34	473.371,05 558.732,114	35	473.347,141 558.732,707	23.91 6	35	473.347,141 558.732,707	36	473.332,833 558.735,376	14.55 5	36	473.332,833 558.735,376	37	473.322,158 558.740,621	11.89 4
37	473.322,158 558.740,621	38	473.316,722 558.747,111	8.466	38	473.316,722 558.747,111	39	473.318,817 558.755,73	8.87	39	473.318,817 558.755,73	40	473.354,521 558.798,078	55.39 1
40	473.354,521 558.798,078	41	473.358,067 558.802,285	5.502	41	473.358,067 558.802,285	42	473.376,853 558.802,103	18.78 7	42	473.376,853 558.802,103	43	473.391,998 558.800,799	15.20 1
43	473.391,998 558.800,799	44	473.398,823 558.798,241	7.289	44	473.398,823 558.798,241	45	473.404,309 558.793,111	7.511	45	473.404,309 558.793,111	46	473.414,092 558.781,092	15.49 7
46	473.414,092 558.781,092	47	473.436,362 558.762,749	28.85 2	47	473.436,362 558.762,749	48	473.439,815 558.765,173	4.219	48	473.439,815 558.765,173	49	473.451,413 558.773,314	14.17
49	473.451,413 558.773,314	50	473.454,402 558.775,412	3.652	50	473.454,402 558.775,412	51	473.473,615 558.788,898	23.47 4	51	473.473,615 558.788,898	52	473.484,227 558.796,347	12.96 5
52	473.484,227 558.796,347	53	473.498,021 558.806,03	16.85 3	53	473.498,021 558.806,03	54	473.529,228 558.746,309	67.38 3	54	473.529,228 558.746,309	55	473.532,813 558.748,086	4.001
55	473.532,813 558.748,086	56	473.521,884 558.769,001	23.59 8	56	473.521,884 558.769,001	57	473.501,323 558.808,348	44.39 5	57	473.501,323 558.808,348	58	473.500,373 558.810,259	2.134
58	473.500,373 558.810,259	59	473.493,194 558.824,694	16.12 2	59	473.493,194 558.824,694	60	473.487,514 558.836,116	12.75 6	60	473.487,514 558.836,116	61	473.479,704 558.851,821	17.54
61	473.479,704 558.851,821	62	473.472,739 558.865,825	15.64	62	473.472,739 558.865,825	63	473.466,745 558.877,878	13.46 1	63	473.466,745 558.877,878	64	473.465,615 558.880,15	2.537
64	473.465,615 558.880,15	65	473.439,946 558.931,766	57.64 6	65	473.439,946 558.931,766	66	473.436,298 558.930,12	4.002	66	473.436,298 558.930,12	67	473.496,21 558.809,646	134.5 49
67	473.496,21 558.809,646	68	473.436,555 558.767,772	72.88 5	68	473.436,555 558.767,772	69	473.416,943 558.783,926	25.40 8	69	473.416,943 558.783,926	70	473.407,24 558.795,847	15.37 1
70	473.407,24 558.795,847	71	473.400,973 558.801,707	8.58	71	473.400,973 558.801,707	72	473.392,888 558.804,737	8.634	72	473.392,888 558.804,737	73	473.377,044 558.806,101	15.90 3
73	473.377,044 558.806,101	74	473.356,223 558.806,303	20.82 2	74	473.356,223 558.806,303	75	473.315,153 558.757,589	63.71 7	75	473.315,153 558.757,589	76	473.312,357 558.746,092	11.83 2
76	473.312,357 558.746,092	77	473.319,635 558.737,404	11.33 4	77	473.319,635 558.737,404	78	473.331,561 558.731,545	13.28 7	78	473.331,561 558.731,545	79	473.346,722 558.728,716	15.42 3
79	473.346,722 558.728,716	80	473.354,912 558.728,513	8.193	80	473.354,912 558.728,513	81	473.371,182 558.728,11	16.27 5	81	473.371,182 558.728,11	82	473.395,641 558.730,332	24.56
82	473.395,641 558.730,332	83	473.415,25 558.736,394	20.52 5	83	473.415,25 558.736,394	84	473.427,985 558.738,414	12.89 4	84	473.427,985 558.738,414	85	473.438,294 558.736,798	10.43 5
85	473.438,294 558.736,798	86	473.444,358 558.730,13	9.013	86	473.444,358 558.730,13	87	473.445,167 558.724,069	6.115	87	473.445,167 558.724,069	88	473.441,124 558.714,37	10.50 8
88	473.441,124 558.714,37	89	473.402,743 558.669,384	59.13 4	89	473.402,743 558.669,384	90	473.357,643 558.611,086	73.70 7	90	473.357,643 558.611,086	91	473.347,893 558.589,633	23.56 5
91	473.347,893 558.589,633	92	473.346,157 558.585,811	4.198	92	473.346,157 558.585,811	93	473.330,555 558.551,481	37.70 9	93	473.330,555 558.551,481	94	473.325,219 558.540,238	12.44 5
94	473.325,219 558.540,238	95	473.324,168 558.537,873	2.588	95	473.324,168 558.537,873	96	473.299,822 558.483,093	59.94 6	96	473.299,822 558.483,093	97	473.278,995 558.436,23	51.28 3
97	473.278,995 558.436,23	98	473.278,367 558.433,154	3.139	98	473.278,367 558.433,154	99	473.271,5 558.399,499	34.34 8	99	473.271,5 558.399,499	100	473.266,569 558.339,611	60.09 1
100	473.266,569 558.339,611	1	473.275,052 558.335,318	9.507										

\*\* Lungimile segmentelor sunt determinate în planul de proiecție Stereo 70 și sunt rotunjite la 1 milimetru.

\*\*\* Distanța dintre puncte este formată din segmente cumulate ce sunt mai mici decât valoarea 1 milimetru.



**DATE DESPRE IMOBILUL NR. 13411**

Oficiul de Cadastru și Publicitate Imobiliară MUREȘ  
Biroul de Cadastru și Publicitate Imobiliară Târgu Mureș

**A. Partea I. Descrierea imobilului**

TEREN Extravilan

Adresa: Jud. Mureș

Nr. Crt	Nr cadastral Nr. topografic	Suprafața* (mp)	Observații / Referințe
A1		7.724	Sector cadastral:14 Teren neimprejmuit;

**B. Partea II. Proprietari și acte**

Inscrieri privitoare la dreptul de proprietate și alte drepturi reale		Referințe
/		
Act Normativ nr. 7, din 13/03/1996 emis de PARLAMENTUL ROMANIEI;		
B1	Intabulare, drept de PROPRIETATE, dobândit prin Lege, cota actuala 1/1, cota initiala 1/1 1) NEIDENTIFICAT NEIDENTIFICAT	A1
B2	se noteaza mentiunea rezerva comisiei locale de fond funciar	A1

**C. Partea III. SARCINI .**

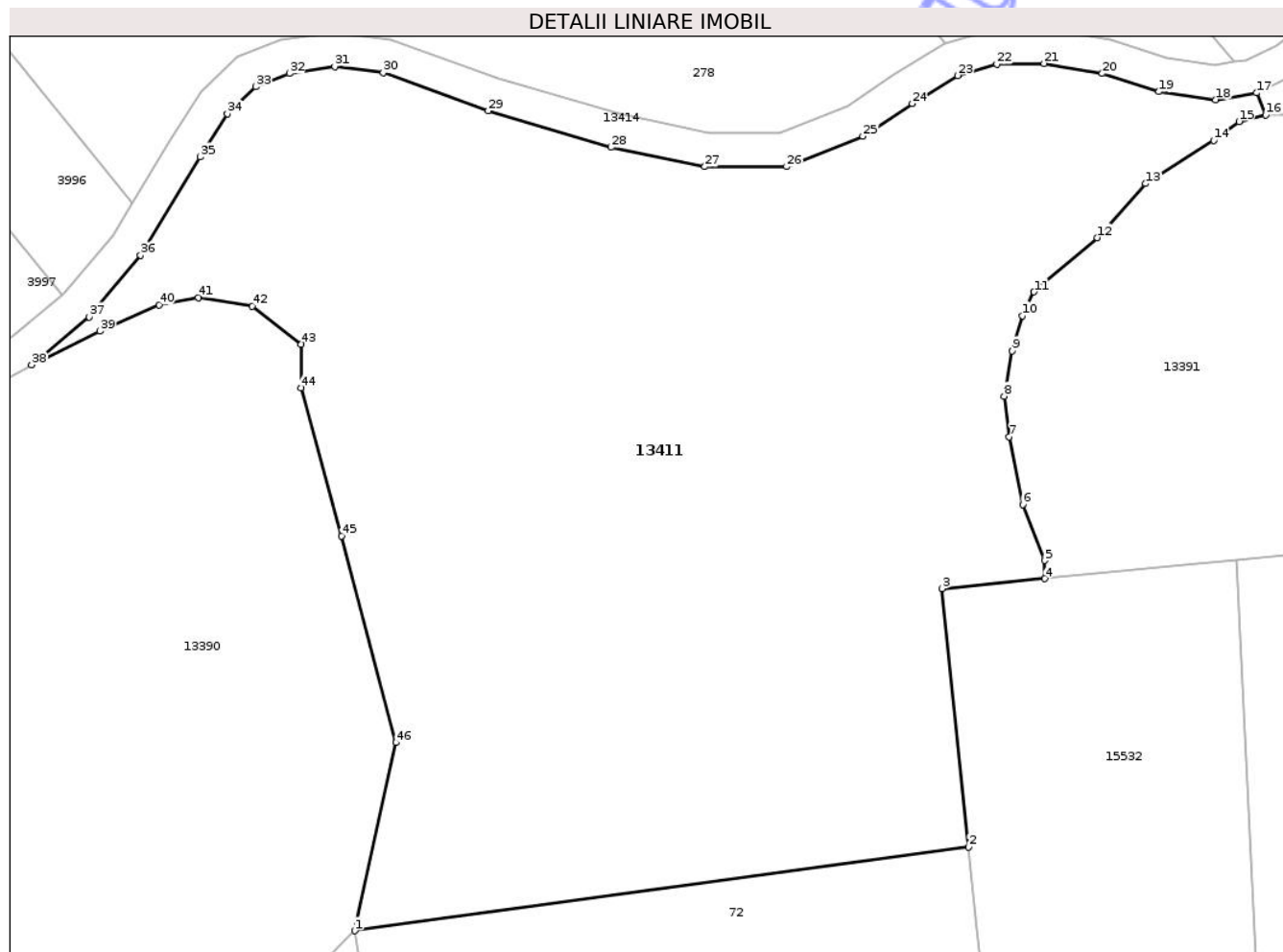
Inscrieri privind dezmembramintele dreptului de proprietate, drepturi reale de garanție și sarcini	Referințe
NU SUNT	

## Anexa Nr. 1 La Partea I

## Teren

Nr cadastral	Suprafața (mp)*	Observații / Referințe
	7.724	

\* Suprafața este determinată în planul de proiecție Stereo 70.



## Date referitoare la teren

Crt	Categorie folosință	Intravilan	Suprafața (mp)	Tarla	Parcelă	Nr. topo	Observații / Referințe
1	pașune	NU	7.724	-	-	-	

## Lungime Segmente

1) Valorile lungimilor segmentelor sunt obținute din proiecție în plan.

Punct început	X / Y	Punct sfârșit	X / Y	Lungime segment
1	473.541,71 559.458,282	2	473.613,574 559.468,07	72.528
4	473.622,537 559.499,481	5	473.622,537 559.501,598	2.117
7	473.618,349 559.516,093	8	473.617,759 559.520,807	4.751
10	473.619,904 559.530,234	11	473.621,261 559.533,017	3.096
13	473.634,344 559.545,686	14	473.642,307 559.550,738	9.43
16	473.648,407 559.553,72	17	473.647,366 559.556,301	2.783
2	473.610,461 559.498,317	3	473.610,461 559.498,317	30.407
5	473.622,537 559.501,598	6	473.619,942 559.508,149	7.046
8	473.617,759 559.520,807	9	473.618,724 559.526,109	5.389
11	473.621,261 559.533,017	12	473.628,679 559.539,352	9.755
14	473.642,307 559.550,738	15	473.645,259 559.552,958	3.694
17	473.647,366 559.556,301	18	473.642,543 559.555,497	4.89
3	473.610,461 559.498,317	4	473.622,537 559.499,481	12.132
6	473.619,942 559.508,149	7	473.618,349 559.516,093	8.102
9	473.618,724 559.526,109	10	473.619,904 559.530,234	4.29
12	473.628,679 559.539,352	13	473.634,344 559.545,686	8.498
15	473.645,259 559.552,958	16	473.648,407 559.553,72	3.239
18	473.642,543 559.555,497	19	473.635,897 559.556,447	6.714

Punct început	X / Y	Punct sfârșit	X / Y	Lungime segment	Punct început	X / Y	Punct sfârșit	X / Y	Lungime segment	Punct început	X / Y	Punct sfârșit	X / Y	Lungime segment
19	473.635,897 559.556,447	20	473.629,256 559.558,572	6.973	20	473.629,256 559.558,572	21	473.622,433 559.559,751	6.924	21	473.622,433 559.559,751	22	473.616,895 559.559,67	5.539
22	473.616,895 559.559,67	23	473.612,301 559.558,324	4.787	23	473.612,301 559.558,324	24	473.606,999 559.555,041	6.236	24	473.606,999 559.555,041	25	473.601,209 559.551,241	6.926
25	473.601,209 559.551,241	26	473.592,287 559.547,673	9.609	26	473.592,287 559.547,673	27	473.582,703 559.547,673	9.584	27	473.582,703 559.547,673	28	473.571,75 559.549,936	11.184
28	473.571,75 559.549,936	29	473.557,327 559.554,209	15.043	29	473.557,327 559.554,209	30	473.545,044 559.558,652	13.062	30	473.545,044 559.558,652	31	473.539,367 559.559,382	5.724
31	473.539,367 559.559,382	32	473.534,046 559.558,576	5.382	32	473.534,046 559.558,576	33	473.530,123 559.557,037	4.214	33	473.530,123 559.557,037	34	473.526,793 559.553,862	4.601
34	473.526,793 559.553,862	35	473.523,585 559.548,797	5.995	35	473.523,585 559.548,797	36	473.516,639 559.537,308	13.425	36	473.516,639 559.537,308	37	473.510,606 559.530,087	9.41
37	473.510,606 559.530,087	38	473.503,868 559.524,457	8.781	38	473.503,868 559.524,457	39	473.511,851 559.528,426	8.915	39	473.511,851 559.528,426	40	473.518,771 559.531,491	7.568
40	473.518,771 559.531,491	41	473.523,405 559.532,323	4.708	41	473.523,405 559.532,323	42	473.529,705 559.531,335	6.377	42	473.529,705 559.531,335	43	473.535,433 559.526,912	7.237
43	473.535,433 559.526,912	44	473.535,433 559.521,813	5.099	44	473.535,433 559.521,813	45	473.540,151 559.504,46	17.983	45	473.540,151 559.504,46	46	473.546,557 559.480,292	25.003
46	473.546,557 559.480,292	1	473.541,71 559.458,282	22.537										

\*\* Lungimile segmentelor sunt determinate în planul de proiecție Stereo 70 și sunt rotunjite la 1 milimetru.

\*\*\* Distanța dintre puncte este formată din segmente cumulate ce sunt mai mici decât valoarea 1 milimetru.

Neutilizabil în  
Civil



**DATE DESPRE IMOBILUL NR. 13413**

Oficiul de Cadastru și Publicitate Imobiliară MUREȘ  
Biroul de Cadastru și Publicitate Imobiliară Târgu Mureș

**A. Partea I. Descrierea imobilului**

TEREN Extravilan

Adresa: Jud. Mureș

Nr. Crt	Nr cadastral Nr. topografic	Suprafața* (mp)	Observații / Referințe
A1		22.386	Sector cadastral:14 Teren neimprejmuit;

**B. Partea II. Proprietari și acte**

Inscrieri privitoare la dreptul de proprietate și alte drepturi reale		Referințe
/		
Act Normativ nr. 7, din 13/03/1996 emis de PARLAMENTUL ROMANIEI;		
B1	Intabulare, drept de PROPRIETATE, dobandit prin Lege, cota actuala 1/1, cota initiala 1/1 1) NEIDENTIFICAT NEIDENTIFICAT	A1
B2	se noteaza mentiunea rezerva comisiei locale de fond funciar	A1

**C. Partea III. SARCINI .**

Inscrieri privind dezmembramintele dreptului de proprietate, drepturi reale de garanție și sarcini	Referințe
NU SUNT	

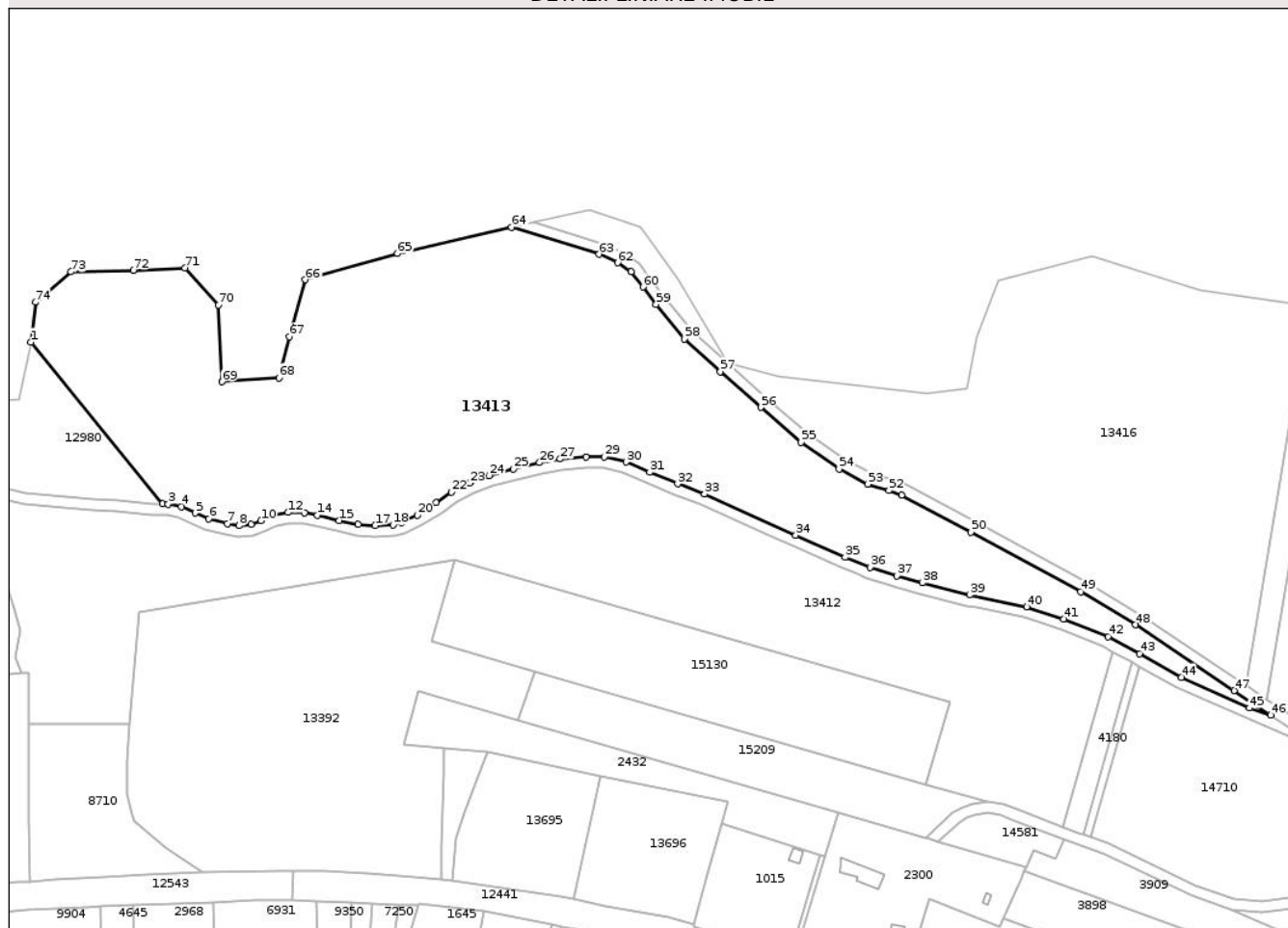
## Anexa Nr. 1 La Partea I

## Teren

Nr cadastral	Suprafața (mp)*	Observații / Referințe
	22.386	

\* Suprafața este determinată în planul de proiecție Stereo 70.

## DETALII LINIARE IMOBIL



## Date referitoare la teren

Crt	Categorie folosință	Intra vilan	Suprafața (mp)	Tarla	Parcelă	Nr. topo	Observații / Referințe
1	pasune	NU	22.386	-	-	-	

## Lungime Segmente

1) Valorile lungimilor segmentelor sunt obținute din proiecție în plan.

Punct început	X / Y	Punct sfârșit	X / Y	Lungime segment	Punct început	X / Y	Punct sfârșit	X / Y	Lungime segment	Punct început	X / Y	Punct sfârșit	X / Y	Lungime segment
1	473.679,839 559.625,084	2	473.727,648 559.566,284	75.784	2	473.727,648 559.566,284	3	473.729,786 559.566,217	2.139	3	473.729,786 559.566,217	4	473.734,584 559.565,257	4.893
4	473.734,584 559.565,257	5	473.739,626 559.562,966	5.538	5	473.739,626 559.562,966	6	473.744,587 559.560,827	5.402	6	473.744,587 559.560,827	7	473.751,307 559.559,041	6.953
7	473.751,307 559.559,041	8	473.755,547 559.558,388	4.29	8	473.755,547 559.558,388	9	473.759,963 559.558,783	4.434	9	473.759,963 559.558,783	10	473.763,553 559.560,17	3.849
10	473.763,553 559.560,17	11	473.768,121 559.562,088	4.954	11	473.768,121 559.562,088	12	473.773,394 559.563,143	5.378	12	473.773,394 559.563,143	13	473.779,3 559.562,955	5.909
13	473.779,3 559.562,955	14	473.784,097 559.562,217	4.853	14	473.784,097 559.562,217	15	473.791,91 559.560,264	8.053	15	473.791,91 559.560,264	16	473.798,88 559.558,801	7.122
16	473.798,88 559.558,801	17	473.805,058 559.558,378	6.192	17	473.805,058 559.558,378	18	473.811,505 559.558,713	6.456	18	473.811,505 559.558,713	19	473.814,581 559.559,581	3.196

Punct început	X / Y	Punct sfârșit	X / Y	Lungime segment	Punct început	X / Y	Punct sfârșit	X / Y	Lungime segment	Punct început	X / Y	Punct sfârșit	X / Y	Lungime segment
19	473.814,581 559.559,581	20	473.820,303 559.562,189	6.288	20	473.820,303 559.562,189	21	473.827,207 559.566,677	8.235	21	473.827,207 559.566,677	22	473.832,767 559.570,534	6.767
22	473.832,767 559.570,534	23	473.839,335 559.573,817	7.343	23	473.839,335 559.573,817	24	473.846,477 559.576,529	7.64	24	473.846,477 559.576,529	25	473.855,334 559.579,034	9.204
25	473.855,334 559.579,034	26	473.864,777 559.581,262	9.702	26	473.864,777 559.581,262	27	473.872,328 559.582,61	7.67	27	473.872,328 559.582,61	28	473.881,689 559.583,42	9.396
28	473.881,689 559.583,42	29	473.888,263 559.583,327	6.575	29	473.888,263 559.583,327	30	473.896,32 559.581,475	8.267	30	473.896,32 559.581,475	31	473.904,851 559.577,794	9.291
31	473.904,851 559.577,794	32	473.915,048 559.573,574	11.036	32	473.915,048 559.573,574	33	473.924,774 559.569,772	10.443	33	473.924,774 559.569,772	34	473.957,974 559.554,938	36.363
34	473.957,974 559.554,938	35	473.975,933 559.546,927	19.665	35	473.975,933 559.546,927	36	473.984,916 559.543,264	9.701	36	473.984,916 559.543,264	37	473.994,678 559.540,126	10.254
37	473.994,678 559.540,126	38	474.003,967 559.537,585	9.63	38	474.003,967 559.537,585	39	474.021,104 559.533,191	17.691	39	474.021,104 559.533,191	40	474.041,888 559.528,857	21.231
40	474.041,888 559.528,857	41	474.055,369 559.524,483	14.173	41	474.055,369 559.524,483	42	474.071,503 559.518,064	17.364	42	474.071,503 559.518,064	43	474.082,905 559.511,829	12.995
43	474.082,905 559.511,829	44	474.098,184 559.503,312	17.492	44	474.098,184 559.503,312	45	474.122,879 559.492,103	27.12	45	474.122,879 559.492,103	46	474.130,645 559.489,544	8.177
46	474.130,645 559.489,544	47	474.117,301 559.498,461	16.049	47	474.117,301 559.498,461	48	474.081,476 559.522,312	43.038	48	474.081,476 559.522,312	49	474.061,544 559.534,349	23.285
49	474.061,544 559.534,349	50	474.021,662 559.555,98	45.37	50	474.021,662 559.555,98	51	473.996,587 559.569,526	28.5	51	473.996,587 559.569,526	52	473.991,844 559.571,107	5.0
52	473.991,844 559.571,107	53	473.984,15 559.573,474	8.05	53	473.984,15 559.573,474	54	473.973,721 559.578,937	11.773	54	473.973,721 559.578,937	55	473.959,899 559.588,642	16.889
55	473.959,899 559.588,642	56	473.945,318 559.601,376	19.359	56	473.945,318 559.601,376	57	473.930,512 559.614,343	19.681	57	473.930,512 559.614,343	58	473.917,437 559.626,247	17.682
58	473.917,437 559.626,247	59	473.907,169 559.638,765	16.19	59	473.907,169 559.638,765	60	473.902,419 559.645,066	7.891	60	473.902,419 559.645,066	61	473.898,082 559.650,602	7.033
61	473.898,082 559.650,602	62	473.893,163 559.653,911	5.928	62	473.893,163 559.653,911	63	473.886,471 559.656,979	7.362	63	473.886,471 559.656,979	64	473.854,679 559.666,761	33.263
64	473.854,679 559.666,761	65	473.813,222 559.657,254	42.533	65	473.813,222 559.657,254	66	473.779,626 559.647,702	34.928	66	473.779,626 559.647,702	67	473.773,855 559.627,017	21.475
67	473.773,855 559.627,017	68	473.770,008 559.612,104	15.401	68	473.770,008 559.612,104	69	473.749,328 559.610,661	20.73	69	473.749,328 559.610,661	70	473.748,094 559.638,582	27.948
70	473.748,094 559.638,582	71	473.735,862 559.652,032	18.18	71	473.735,862 559.652,032	72	473.717,027 559.651,162	18.855	72	473.717,027 559.651,162	73	473.694,503 559.650,588	22.531
73	473.694,503 559.650,588	74	473.681,518 559.639,524	17.059	74	473.681,518 559.639,524	1	473.679,839 559.625,084	14.537					

\*\* Lungimile segmentelor sunt determinate în planul de proiecție Stereo 70 și sunt rotunjite la 1 milimetru.

\*\*\* Distanța dintre puncte este formată din segmente cumulate ce sunt mai mici decât valoarea 1 milimetru.



**DATE DESPRE IMOBILUL NR. 13414**

Oficiul de Cadastru și Publicitate Imobiliară MUREȘ  
Biroul de Cadastru și Publicitate Imobiliară Târgu Mureș

**A. Partea I. Descrierea imobilului**

TEREN Extravilan

Adresa: Jud. Mureș

Nr. Crt	Nr cadastral Nr. topografic	Suprafața* (mp)	Observații / Referințe
A1		6.669	Sector cadastral:14 Teren neimprejmuit;

**B. Partea II. Proprietari și acte**

Inscrieri privitoare la dreptul de proprietate și alte drepturi reale		Referințe
/		
Act Normativ nr. 7, din 13/03/1996 emis de PARLAMENTUL ROMANIEI;		
B1	Intabulare, drept de PROPRIETATE, dobandit prin Lege, cota actuala 1/1, cota initiala 1/1 1) NEIDENTIFICAT NEIDENTIFICAT	A1
B2	Se noteaza mentiunea proprietar neidentificat	A1

**C. Partea III. SARCINI .**

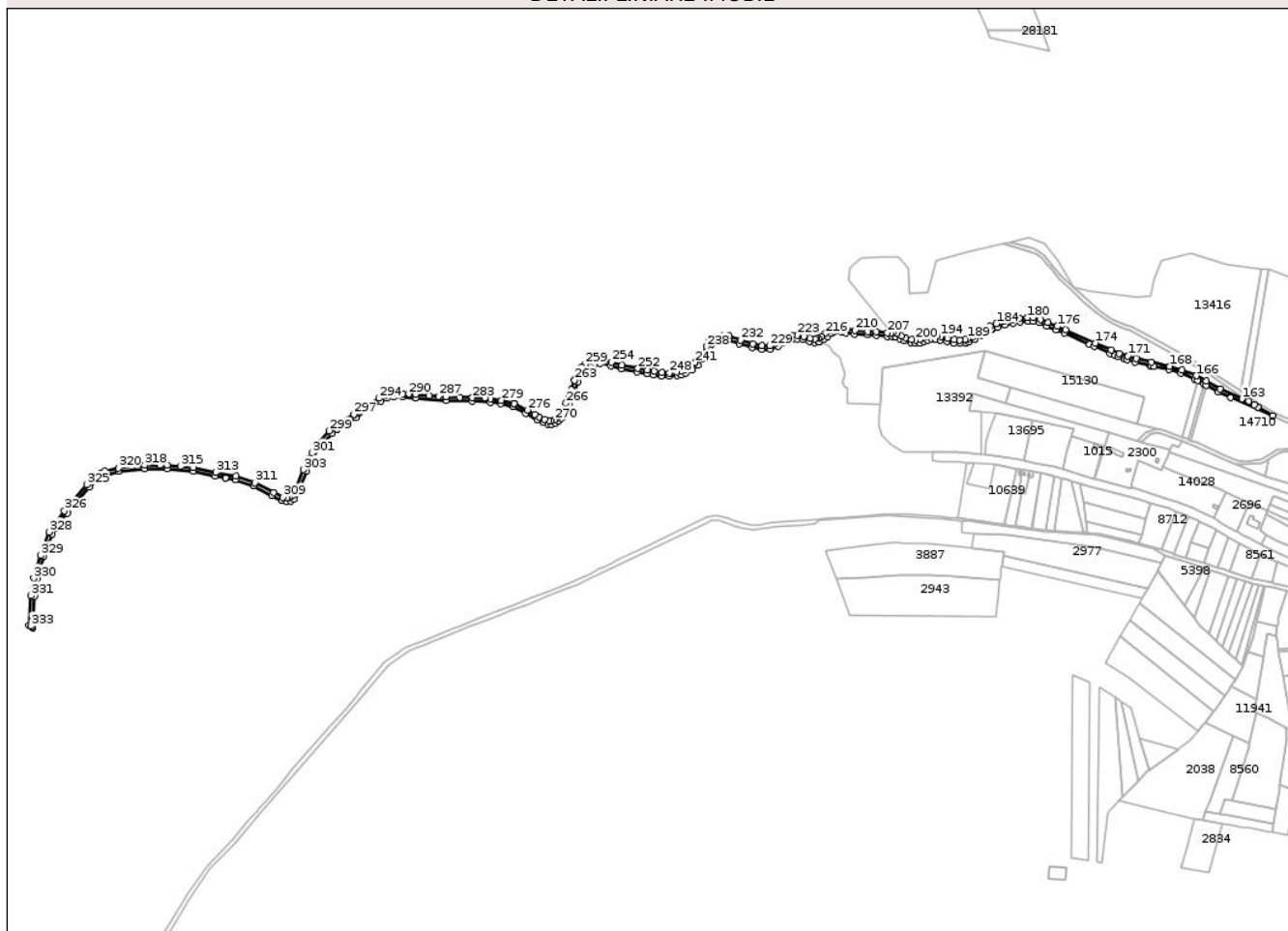
Inscrieri privind dezmembramintele dreptului de proprietate, drepturi reale de garanție și sarcini	Referințe
NU SUNT	

**Teren**

Nr cadastral	Suprafața (mp)*	Observații / Referințe
	6.669	

\* Suprafața este determinată în planul de proiecție Stereo 70.

**DETALII LINIARE IMOBIL**



**Date referitoare la teren**

Crt	Categorie folosință	Intravilan	Suprafața (mp)	Tarla	Parcelă	Nr. topo	Observații / Referințe
1	drum	NU	6.669	-	-	-	

**Lungime Segmente**

1) Valorile lungimilor segmentelor sunt obținute din proiecție în plan.

Punct început	X / Y	Punct sfârșit	X / Y	Lungime segment	Punct început	X / Y	Punct sfârșit	X / Y	Lungime segment	Punct început	X / Y	Punct sfârșit	X / Y	Lungime segment
1	472.762,015 / 559.234,651	2	472.762,101 / 559.236,326	1.677	2	472.762,101 / 559.236,326	3	472.764,085 / 559.270,26	33.99	3	472.764,085 / 559.270,26	4	472.767,31 / 559.289,608	19.615
4	472.767,31 / 559.289,608	5	472.774,838 / 559.314,819	26.311	5	472.774,838 / 559.314,819	6	472.784,445 / 559.340,412	27.337	6	472.784,445 / 559.340,412	7	472.787,808 / 559.346,499	6.954
7	472.787,808 / 559.346,499	8	472.801,124 / 559.363,577	21.656	8	472.801,124 / 559.363,577	9	472.825,779 / 559.392,62	38.097	9	472.825,779 / 559.392,62	10	472.837,17 / 559.402,544	15.108
10	472.837,17 / 559.402,544	11	472.844,603 / 559.406,97	8.651	11	472.844,603 / 559.406,97	12	472.859,262 / 559.410,484	15.074	12	472.859,262 / 559.410,484	13	472.888,555 / 559.413,632	29.462
13	472.888,555 / 559.413,632	14	472.913,315 / 559.413,282	24.762	14	472.913,315 / 559.413,282	15	472.942,837 / 559.410,654	29.639	15	472.942,837 / 559.410,654	16	472.967,526 / 559.405,382	25.246
16	472.967,526 / 559.405,382	17	472.979,457 / 559.403,2	12.129	17	472.979,457 / 559.403,2	18	472.979,46 / 559.403,2	0.003	18	472.979,46 / 559.403,2	19	472.990,072 / 559.401,259	10.788







Punct început	X / Y	Punct sfârșit	X / Y	Lungime segment	Punct început	X / Y	Punct sfârșit	X / Y	Lungime segment	Punct început	X / Y	Punct sfârșit	X / Y	Lungime segment
316	472.913,521 559.417,28	317	472.905,534 559.417,393	7.988	317	472.905,534 559.417,393	318	472.888,369 559.417,635	17.167	318	472.888,369 559.417,635	319	472.873,663 559.416,055	14.791
319	472.873,663 559.416,055	320	472.858,579 559.414,434	15.171	320	472.858,579 559.414,434	321	472.843,079 559.410,718	15.939	321	472.843,079 559.410,718	322	472.839,139 559.408,371	4.586
322	472.839,139 559.408,371	323	472.834,814 559.405,796	5.034	323	472.834,814 559.405,796	324	472.831,943 559.403,294	3.808	324	472.831,943 559.403,294	325	472.822,925 559.395,438	11.96
325	472.822,925 559.395,438	326	472.798,021 559.366,103	38.481	326	472.798,021 559.366,103	327	472.783,863 559.347,945	23.025	327	472.783,863 559.347,945	328	472.780,915 559.342,391	6.288
328	472.780,915 559.342,391	329	472.771,044 559.316,095	28.088	329	472.771,044 559.316,095	330	472.763,405 559.290,513	26.698	330	472.763,405 559.290,513	331	472.760,104 559.270,707	20.079
331	472.760,104 559.270,707	332	472.758,164 559.237,518	33.246	332	472.758,164 559.237,518	333	472.760,104 559.236,435	2.222	333	472.760,104 559.236,435	1	472.762,015 559.234,651	2.614

\*\* Lungimile segmentelor sunt determinate în planul de proiecție Stereo 70 și sunt rotunjite la 1 milimetru.

\*\*\* Distanța dintre puncte este formată din segmente cumulate ce sunt mai mici decât valoarea 1 milimetru.

Neutilizabil în Cămin Civil

**DATE DESPRE IMOBILUL NR. 13415**

Oficiul de Cadastru și Publicitate Imobiliară MUREȘ  
Biroul de Cadastru și Publicitate Imobiliară Târgu Mureș

**A. Partea I. Descrierea imobilului**

TEREN Extravilan

Adresa: Jud. Mureș

Nr. Crt	Nr cadastral Nr. topografic	Suprafața* (mp)	Observații / Referințe
A1		639	Sector cadastral:14 Teren neimprejmuit;

**B. Partea II. Proprietari și acte**

Inscrieri privitoare la dreptul de proprietate și alte drepturi reale		Referințe
/		
Act Normativ nr. 7, din 13/03/1996 emis de PARLAMENTUL ROMANIEI;		
B1	Intabulare, drept de PROPRIETATE, dobândit prin Lege, cota actuala 1/1, cota initiala 1/1 1) NEIDENTIFICAT NEIDENTIFICAT	A1
B2	se noteaza mentiunea rezerva comisiei locale de fond funciar	A1

**C. Partea III. SARCINI .**

Inscrieri privind dezmembramintele dreptului de proprietate, drepturi reale de garanție și sarcini	Referințe
NU SUNT	

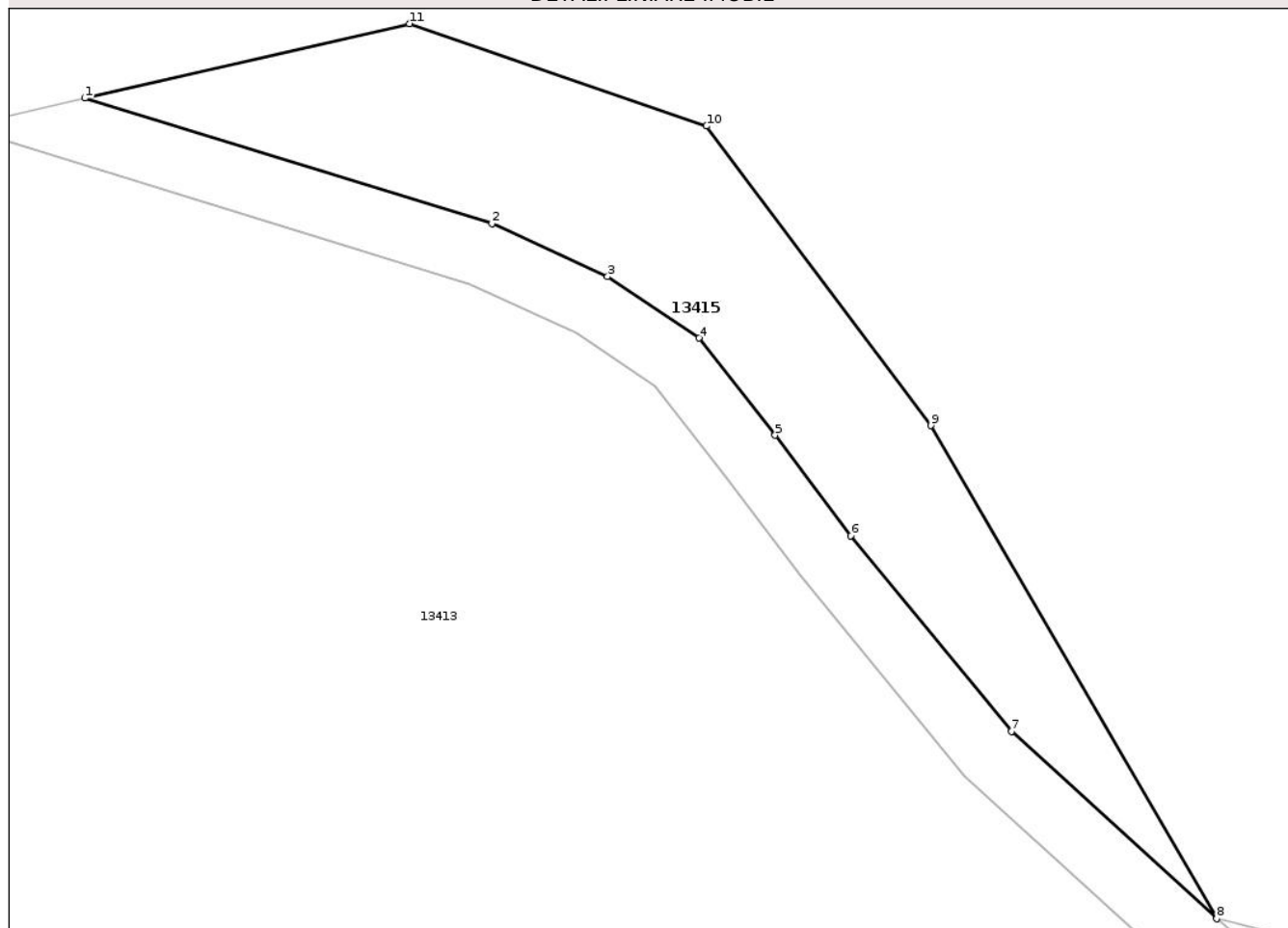
## Anexa Nr. 1 La Partea I

## Teren

Nr cadastral	Suprafața (mp)*	Observații / Referințe
	639	

\* Suprafața este determinată în planul de proiecție Stereo 70.

## DETALII LINIARE IMOBIL



## Date referitoare la teren

Crt	Categorie folosință	Intra vilan	Suprafața (mp)	Tarla	Parcelă	Nr. topo	Observații / Referințe
1	faneata	NU	639	-	-	-	

## Lungime Segmente

1) Valorile lungimilor segmentelor sunt obținute din proiecție în plan.

Punct început	X / Y	Punct sfârșit	X / Y	Lungime segment (** (m)
1	473.862,472 559.668,548	2	473.887,898 559.660,725	26.602
2	473.887,898 559.660,725	3	473.895,126 559.657,412	7.951
3	473.895,126 559.657,412	4	473.900,84 559.653,568	6.887
4	473.900,84 559.653,568	5	473.905,59 559.647,504	7.703
5	473.905,59 559.647,504	6	473.910,314 559.641,238	7.847

Punct început	X / Y	Punct sfârșit	X / Y	Lungime segment (** (m)
6	473.910,314 559.641,238	7	473.920,345 559.629,009	15.817
7	473.920,345 559.629,009	8	473.933,177 559.617,327	17.353
8	473.933,177 559.617,327	9	473.915,314 559.648,114	35.594
9	473.915,314 559.648,114	10	473.901,299 559.666,807	23.363
10	473.901,299 559.666,807	11	473.882,749 559.673,198	19.62
11	473.882,749 559.673,198	1	473.862,472 559.668,548	20.803

\*\* Lungimile segmentelor sunt determinate în planul de proiecție Stereo 70 și sunt rotunjite la 1 milimetru.

\*\*\* Distanța dintre puncte este formată din segmente cumulate ce sunt mai mici decât valoarea 1 milimetru.

Neutilizabil în Circuitul Civil



**DATE DESPRE IMOBILUL NR. 13444**

Oficiul de Cadastru și Publicitate Imobiliară MUREȘ  
Biroul de Cadastru și Publicitate Imobiliară Târgu Mureș

**A. Partea I. Descrierea imobilului**

TEREN Extravilan

Adresa: Jud. Mureș

Nr. Crt	Nr cadastral Nr. topografic	Suprafața* (mp)	Observații / Referințe
A1		452	Sector cadastral:19 Teren neimprejmuit;

**B. Partea II. Proprietari și acte**

Inscrieri privitoare la dreptul de proprietate și alte drepturi reale		Referințe
/		
Act Normativ nr. 7, din 13/03/1996 emis de PARLAMENTUL ROMANIEI;		
B1	Intabulare, drept de PROPRIETATE, dobândit prin Lege, cota actuala 1/1, cota initiala 1/1 1) NEIDENTIFICAT NEIDENTIFICAT	A1
B2	se noteaza mentiunea rezerva comisiei locale de fond funciar	A1

**C. Partea III. SARCINI .**

Inscrieri privind dezmembramintele dreptului de proprietate, drepturi reale de garanție și sarcini	Referințe
NU SUNT	

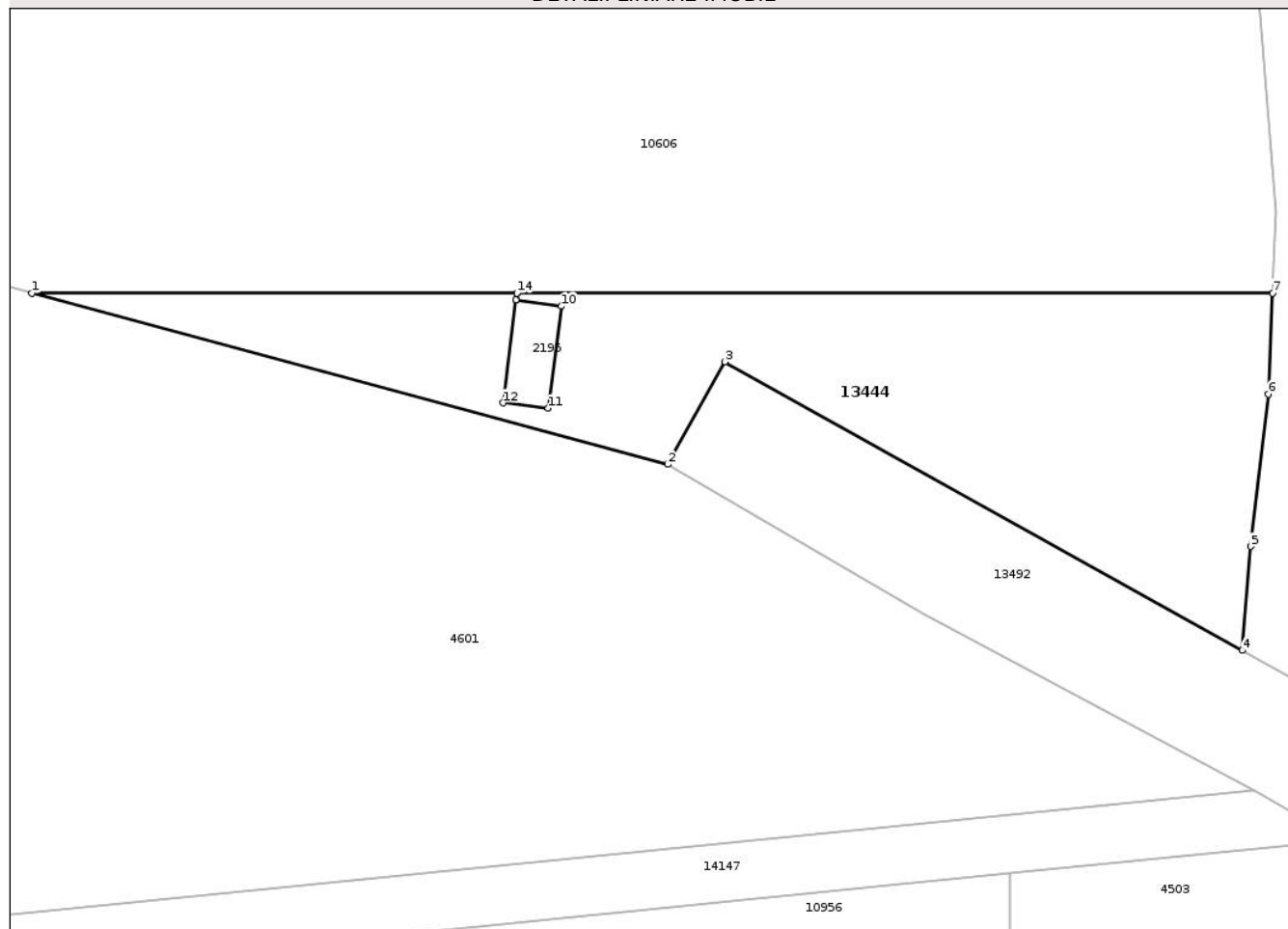
## Anexa Nr. 1 La Partea I

## Teren

Nr cadastral	Suprafața (mp)*	Observații / Referințe
	452	

\* Suprafața este determinată în planul de proiecție Stereo 70.

## DETALII LINIARE IMOBIL



## Date referitoare la teren

Crt	Categorie folosință	Intravilan	Suprafața (mp)	Tarla	Parcelă	Nr. topo	Observații / Referințe
1	arabil	NU	452	-	-	-	

## Lungime Segmente

1) Valorile lungimilor segmentelor sunt obținute din proiecție în plan.

Punct început	X / Y	Punct sfârșit	X / Y	Lungime segment (** (m)
1	474.265,547 557.890,41	2	474.298,1 557.881,653	33.71
2	474.298,1 557.881,653	3	474.301,018 557.886,895	5.999
3	474.301,018 557.886,895	4	474.327,529 557.872,136	30.342
4	474.327,529 557.872,136	5	474.327,947 557.877,453	5.333
5	474.327,947 557.877,453	6	474.328,843 557.885,237	7.835

Punct început	X / Y	Punct sfârșit	X / Y	Lungime segment (** (m)
6	474.328,843 557.885,237	7	474.329,07 557.890,41	5.178
7	474.329,07 557.890,41	8	474.290,388 557.890,41	38.682
8	474.290,388 557.890,41	9	474.290,347 557.890,071	0.341
9	474.290,347 557.890,071	10	474.292,655 557.889,734	2.332
10	474.292,655 557.889,734	11	474.291,979 557.884,517	5.261
11	474.291,979 557.884,517	12	474.289,681 557.884,791	2.314
12	474.289,681 557.884,791	13	474.290,341 557.890,072	5.322
13	474.290,341 557.890,072	14	474.290,383 557.890,41	0.341
14	474.290,383 557.890,41	1	474.265,547 557.890,41	24.836

\*\* Lungimile segmentelor sunt determinate în planul de proiecție Stereo 70 și sunt rotunjite la 1 milimetru.

\*\*\* Distanța dintre puncte este formată din segmente cumulate ce sunt mai mici decât valoarea 1 milimetru.



**DATE DESPRE IMOBILUL NR. 13445**

Oficiul de Cadastru și Publicitate Imobiliară MUREȘ  
Biroul de Cadastru și Publicitate Imobiliară Târgu Mureș

**A. Partea I. Descrierea imobilului**

TEREN Extravilan

Adresa: Jud. Mureș

Nr. Crt	Nr cadastral Nr. topografic	Suprafața* (mp)	Observații / Referințe
A1		21.316	Sector cadastral:19 Teren neimprejmuit;

**B. Partea II. Proprietari și acte**

Inscrieri privitoare la dreptul de proprietate și alte drepturi reale		Referințe
/		
Act Normativ nr. 7, din 13/03/1996 emis de PARLAMENTUL ROMANIEI;		
B1	Intabulare, drept de PROPRIETATE, dobandit prin Lege, cota actuala 1/1, cota initiala 1/1 1) NEIDENTIFICAT NEIDENTIFICAT	A1
B2	se noteaza mentiunea rezerva comisiei locale de fond funciar	A1

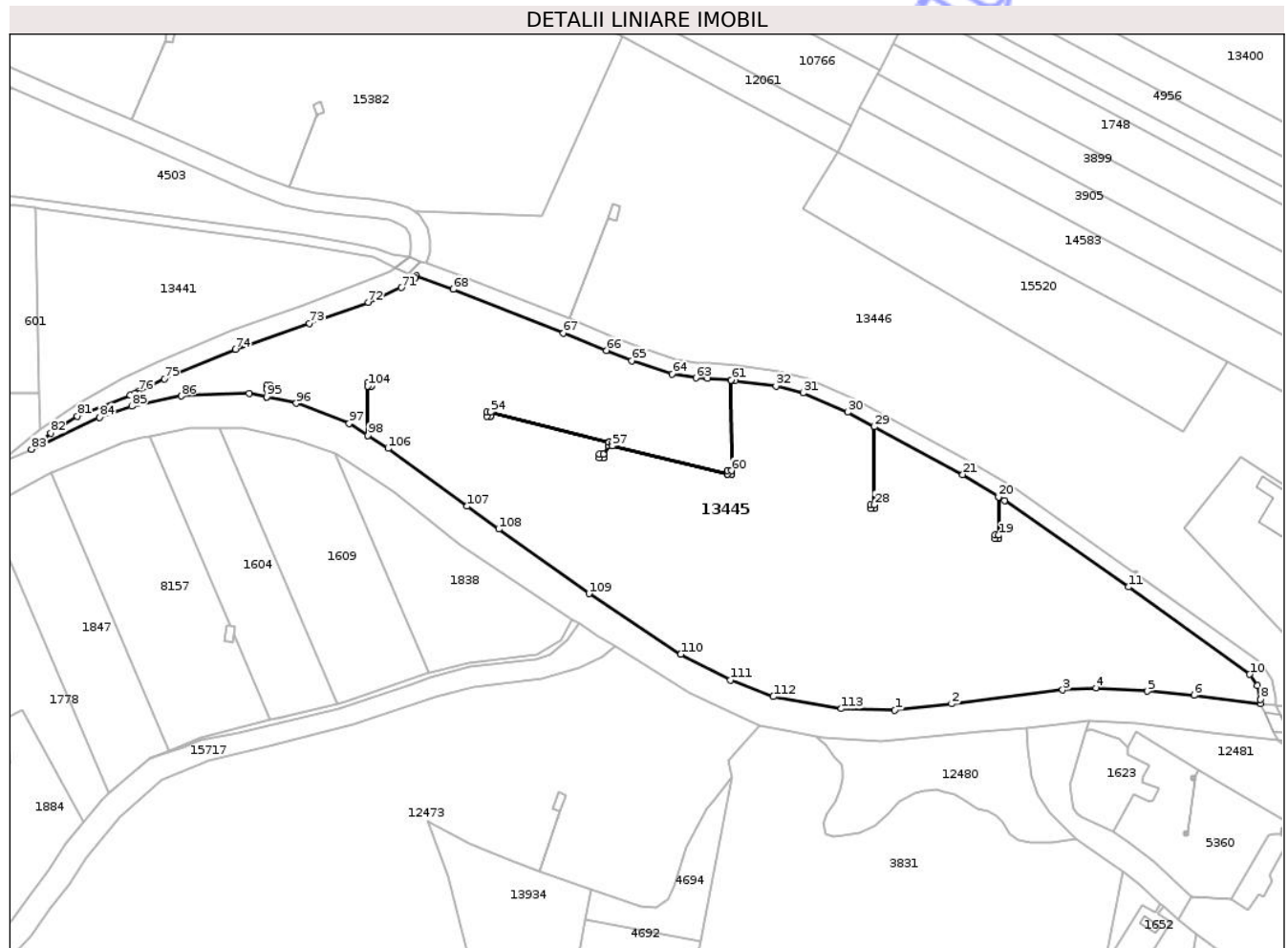
**C. Partea III. SARCINI .**

Inscrieri privind dezmembramintele dreptului de proprietate, drepturi reale de garanție și sarcini	Referințe
NU SUNT	

**Teren**

Nr cadastral	Suprafața (mp)*	Observații / Referințe
	21.316	

\* Suprafața este determinată în planul de proiecție Stereo 70.



**Date referitoare la teren**

Crt	Categorie folosință	Intra vilan	Suprafața (mp)	Tarla	Parcelă	Nr. topo	Observații / Referințe
1	faneata	NU	21.316	-	-	-	

**Lungime Segmente**

1) Valorile lungimilor segmentelor sunt obținute din proiecție în plan.

Punct început	X / Y	Punct sfârșit	X / Y	Lungime segment
1	474.620,78 / 557.659,93	2	474.639,33 / 557.661,91	18.655
4	474.686,42 / 557.667,15	5	474.703,22 / 557.666,04	16.837
7	474.740,032 / 557.662,047	8	474.740,012 / 557.663,401	1.354
10	474.736,564 / 557.671,526	11	474.697,012 / 557.700,021	48.748
13	474.654,675 / 557.729,371	14	474.654,705 / 557.716,898	12.473
16	474.654,705 / 557.715,698	17	474.653,505 / 557.715,698	1.2
2	474.639,33 / 557.661,91	3	474.675,54 / 557.666,43	36.491
5	474.703,22 / 557.666,04	6	474.718,42 / 557.664,71	15.258
8	474.740,012 / 557.663,401	9	474.739,066 / 557.667,813	4.512
11	474.697,012 / 557.700,021	12	474.656,585 / 557.728,188	49.272
14	474.654,705 / 557.716,898	15	474.654,705 / 557.715,701	1.197
17	474.653,505 / 557.715,698	18	474.653,505 / 557.716,898	1.2
3	474.675,54 / 557.666,43	4	474.686,42 / 557.667,15	10.904
6	474.718,42 / 557.664,71	7	474.740,032 / 557.662,047	21.775
9	474.739,066 / 557.667,813	10	474.736,564 / 557.671,526	4.477
12	474.656,585 / 557.728,188	13	474.654,675 / 557.729,371	2.247
15	474.654,705 / 557.715,701	16	474.654,705 / 557.715,698	0.003
18	474.653,505 / 557.716,898	19	474.654,702 / 557.716,898	1.197



\*\* Lungimile segmentelor sunt determinate în planul de proiecție Stereo 70 și sunt rotunjite la 1 milimetru.

\*\*\* Distanța dintre puncte este formată din segmente cumulate ce sunt mai mici decât valoarea 1 milimetru.

Neutilizabil în Circuitul  
Civil

**DATE DESPRE IMOBILUL NR. 13447**

Oficiul de Cadastru și Publicitate Imobiliară MUREȘ  
Biroul de Cadastru și Publicitate Imobiliară Târgu Mureș

**A. Partea I. Descrierea imobilului**

TEREN Extravilan

Adresa: Jud. Mureș

Nr. Crt	Nr cadastral Nr. topografic	Suprafața* (mp)	Observații / Referințe
A1		16.661	Sector cadastral:14 Teren neimprejmuit;

**B. Partea II. Proprietari și acte**

Inscrieri privitoare la dreptul de proprietate și alte drepturi reale		Referințe
/		
Act Normativ nr. 7, din 13/03/1996 emis de PARLAMENTUL ROMANIEI;		
B1	Intabulare, drept de PROPRIETATE, dobândit prin Lege, cota actuala 1/1, cota initiala 1/1 1) NEIDENTIFICAT NEIDENTIFICAT	A1
B2	se noteaza mentiunea rezerva comisiei locale de fond funciar	A1

**C. Partea III. SARCINI .**

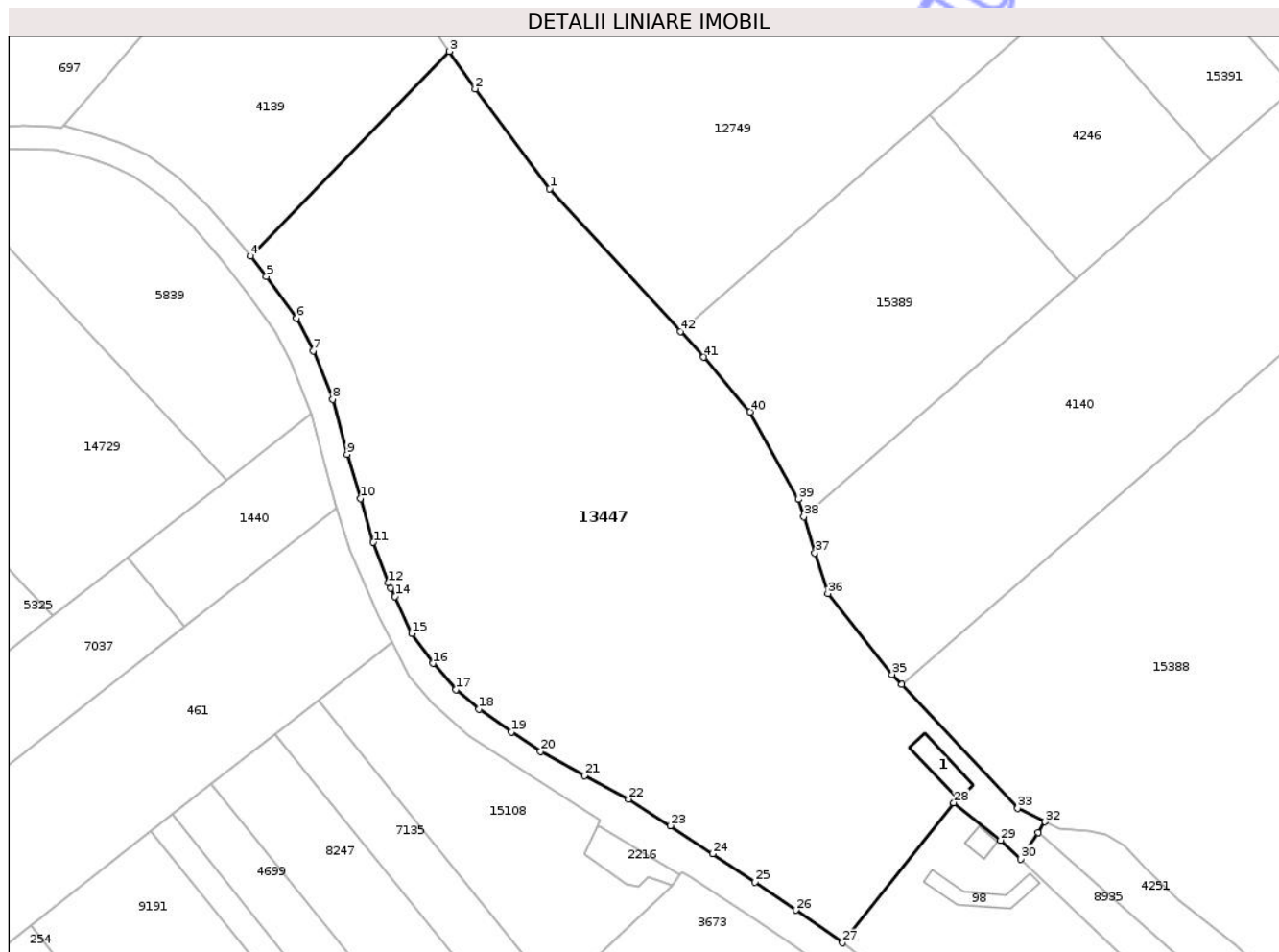
Inscrieri privind dezmembramintele dreptului de proprietate, drepturi reale de garanție și sarcini	Referințe
NU SUNT	

## Anexa Nr. 1 La Partea I

## Teren

Nr cadastral	Suprafața (mp)*	Observații / Referințe
	16.661	

\* Suprafața este determinată în planul de proiecție Stereo 70.



## Date referitoare la teren

Crt	Categorie folosință	Intra vilan	Suprafața (mp)	Tarla	Parcelă	Nr. topo	Observații / Referințe
1	arabil	NU	16.661	28	-	-	

## Date referitoare la construcții

Crt	Număr	Destinație construcție	Supraf. (mp)	Situație juridică	Observații / Referințe
A1.1	0	construcții anexa	85	Fara acte	Nr. niveluri:1; S. construita la sol:85 mp;

## Lungime Segmente

1) Valorile lungimilor segmentelor sunt obținute din proiecție în plan.

Punct început	X / Y	Punct sfârșit	X / Y	Lungime segment	Punct început	X / Y	Punct sfârșit	X / Y	Lungime segment	Punct început	X / Y	Punct sfârșit	X / Y	Lungime segment
1	472.476,687 558.980,82	2	472.458,801 559.004,866	29.969	2	472.458,801 559.004,866	3	472.452,579 559.013,829	10.911	3	472.452,579 559.013,829	4	472.404,804 558.964,699	68.529
4	472.404,804 558.964,699	5	472.408,623 558.959,806	6.207	5	472.408,623 558.959,806	6	472.415,882 558.949,794	12.367	6	472.415,882 558.949,794	7	472.419,862 558.941,967	8.781
7	472.419,862 558.941,967	8	472.424,572 558.930,36	12.526	8	472.424,572 558.930,36	9	472.427,99 558.917,16	13.635	9	472.427,99 558.917,16	10	472.431,18 558.906,52	11.108
10	472.431,18 558.906,52	11	472.434,33 558.896,02	10.962	11	472.434,33 558.896,02	12	472.437,95 558.886,28	10.391	12	472.437,95 558.886,28	13	472.438,51 558.884,96	1.434

Punct început	X / Y	Punct sfârșit	X / Y	Lungime segment	Punct început	X / Y	Punct sfârșit	X / Y	Lungime segment	Punct început	X / Y	Punct sfârșit	X / Y	Lungime segment
13	472.438,51 558.884,96	14	472.439,53 558.882,97	2.236	14	472.439,53 558.882,97	15	472.443,53 558.874,12	9.712	15	472.443,53 558.874,12	16	472.448,71 558.866,96	8.837
16	472.448,71 558.866,96	17	472.454,18 558.860,65	8.351	17	472.454,18 558.860,65	18	472.459,76 558.855,97	7.283	18	472.459,76 558.855,97	19	472.467,49 558.850,49	9.475
19	472.467,49 558.850,49	20	472.474,56 558.845,88	8.44	20	472.474,56 558.845,88	21	472.485,09 558.840,04	12.041	21	472.485,09 558.840,04	22	472.495,68 558.834,4	11.998
22	472.495,68 558.834,4	23	472.505,75 558.827,99	11.937	23	472.505,75 558.827,99	24	472.515,92 558.821,27	12.19	24	472.515,92 558.821,27	25	472.526,07 558.814,48	12.212
25	472.526,07 558.814,48	26	472.535,82 558.807,72	11.864	26	472.535,82 558.807,72	27	472.547,066 558.799,911	13.691	27	472.547,066 558.799,911	28	472.573,78 558.833,507	42.922
28	472.573,78 558.833,507	29	472.585,077 558.824,514	14.439	29	472.585,077 558.824,514	30	472.589,848 558.819,988	6.576	30	472.589,848 558.819,988	31	472.594,034 558.826,382	7.642
31	472.594,034 558.826,382	32	472.595,703 558.828,931	3.047	32	472.595,703 558.828,931	33	472.589,155 558.832,203	7.32	33	472.589,155 558.832,203	34	472.561,288 558.861,874	40.706
34	472.561,288 558.861,874	35	472.558,985 558.864,326	3.364	35	472.558,985 558.864,326	36	472.543,562 558.883,728	24.785	36	472.543,562 558.883,728	37	472.540,43 558.893,471	10.234
37	472.540,43 558.893,471	38	472.537,792 558.902,138	9.06	38	472.537,792 558.902,138	39	472.536,51 558.906,35	4.403	39	472.536,51 558.906,35	40	472.524,869 558.927,328	23.991
40	472.524,869 558.927,328	41	472.513,719 558.940,439	17.211	41	472.513,719 558.940,439	42	472.508,102 558.946,564	8.311	42	472.508,102 558.946,564	1	472.476,687 558.980,82	46.48

\*\* Lungimile segmentelor sunt determinate în planul de proiecție Stereo 70 și sunt rotunjite la 1 milimetru.

\*\*\* Distanța dintre puncte este formată din segmente cumulate ce sunt mai mici decât valoarea 1 milimetru.



**DATE DESPRE IMOBILUL NR. 13448**

Oficiul de Cadastru și Publicitate Imobiliară MUREȘ  
Biroul de Cadastru și Publicitate Imobiliară Târgu Mureș

**A. Partea I. Descrierea imobilului**

TEREN Extravilan

Adresa: Jud. Mureș

Nr. Crt	Nr cadastral Nr. topografic	Suprafața* (mp)	Observații / Referințe
A1		1.798	Sector cadastral:18 Teren neimprejmuit;

**B. Partea II. Proprietari și acte**

Inscrieri privitoare la dreptul de proprietate și alte drepturi reale	Referințe
/	
Act Normativ nr. 7, din 13/03/1996 emis de PARLAMENTUL ROMANIEI;	
B1	Intabulare, drept de PROPRIETATE, dobândit prin Lege, cota actuala 1/1, cota initiala 1/1
	1) NEIDENTIFICAT NEIDENTIFICAT
B2	se noteaza mentiunea rezerva comisiei locale de fond funciar

**C. Partea III. SARCINI .**

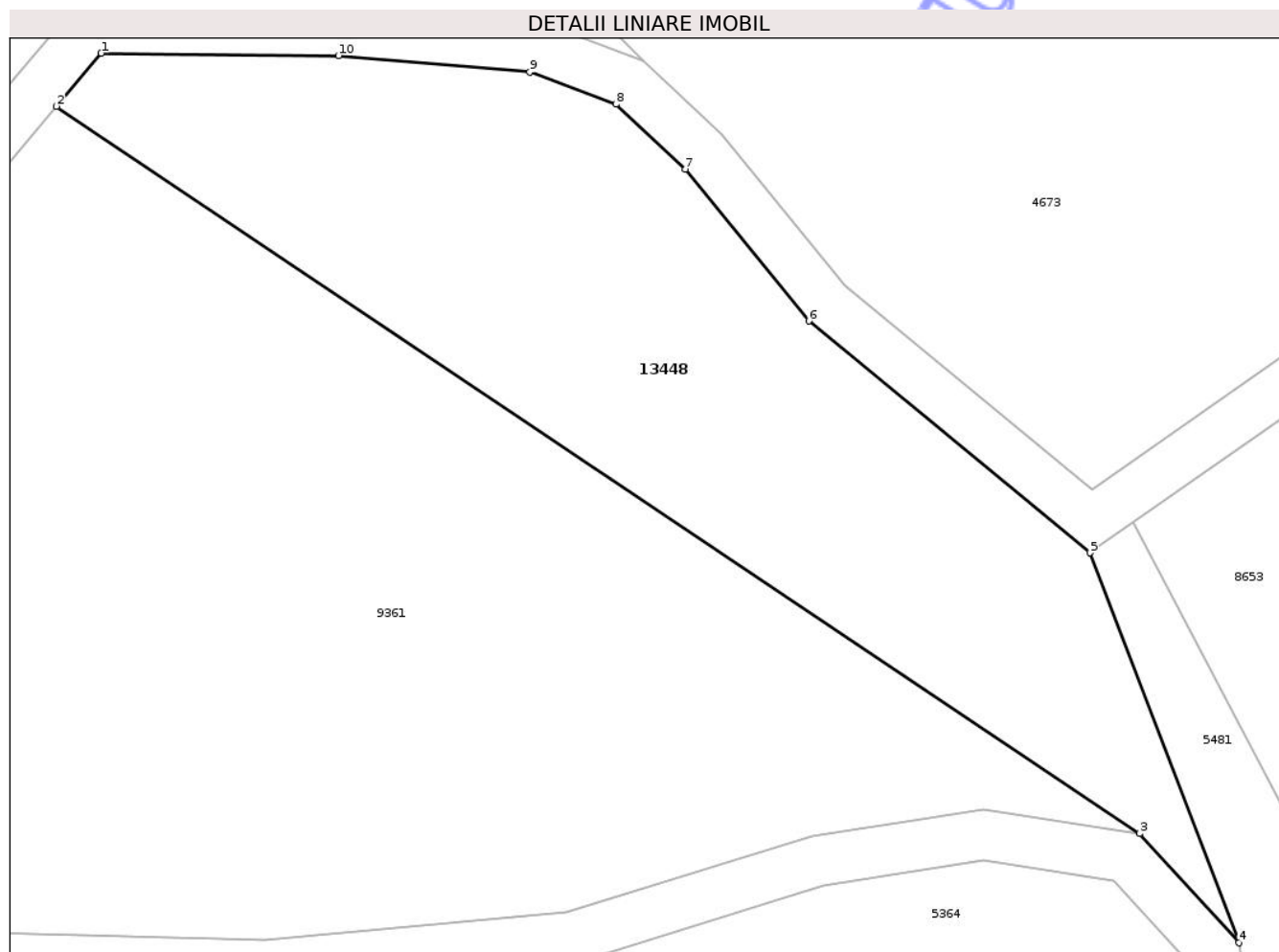
Inscrieri privind dezmembramintele dreptului de proprietate, drepturi reale de garanție și sarcini	Referințe
NU SUNT	

## Anexa Nr. 1 La Partea I

## Teren

Nr cadastral	Suprafața (mp)*	Observații / Referințe
	1.798	

\* Suprafața este determinată în planul de proiecție Stereo 70.



## Date referitoare la teren

Crt	Categorie folosință	Intra vilan	Suprafața (mp)	Tarla	Parcelă	Nr. topo	Observații / Referințe
1	padure	NU	1.798	34	-	-	

## Lungime Segmente

1) Valorile lungimilor segmentelor sunt obținute din proiecție în plan.

Punct început	X / Y	Punct sfârșit	X / Y	Lungime segment (** (m)
1	473.358,067 558.802,285	2	473.354,521 558.798,078	5.502
2	473.354,521 558.798,078	3	473.440,305 558.740,531	103.298
3	473.440,305 558.740,531	4	473.448,158 558.731,897	11.671
4	473.448,158 558.731,897	5	473.436,362 558.762,749	33.03
5	473.436,362 558.762,749	6	473.414,092 558.781,092	28.852

Punct început	X / Y	Punct sfârșit	X / Y	Lungime segment (** (m)
6	473.414,092 558.781,092	7	473.404,309 558.793,111	15.497
7	473.404,309 558.793,111	8	473.398,823 558.798,241	7.511
8	473.398,823 558.798,241	9	473.391,998 558.800,799	7.289
9	473.391,998 558.800,799	10	473.376,853 558.802,103	15.201
10	473.376,853 558.802,103	1	473.358,067 558.802,285	18.787

\*\* Lungimile segmentelor sunt determinate în planul de proiecție Stereo 70 și sunt rotunjite la 1 milimetru.

\*\*\* Distanța dintre puncte este formată din segmente cumulate ce sunt mai mici decât valoarea 1 milimetru.

Neutilizabil în Circuitul Civil



**DATE DESPRE IMOBILUL NR. 13449**

Oficiul de Cadastru și Publicitate Imobiliară MUREȘ  
Biroul de Cadastru și Publicitate Imobiliară Târgu Mureș

**A. Partea I. Descrierea imobilului**

TEREN Extravilan

Adresa: Jud. Mureș

Nr. Crt	Nr cadastral Nr. topografic	Suprafața* (mp)	Observații / Referințe
A1		7.030	Sector cadastral:12 Teren neimprejmuit;

**B. Partea II. Proprietari și acte**

Inscrieri privitoare la dreptul de proprietate și alte drepturi reale		Referințe
/		
Act Normativ nr. 7, din 13/03/1996 emis de PARLAMENTUL ROMANIEI;		
B1	Intabulare, drept de PROPRIETATE, dobândit prin Lege, cota actuala 1/1, cota initiala 1/1 1) NEIDENTIFICAT NEIDENTIFICAT	A1
B2	se noteaza mentiunea rezerva comisiei locale de fond funciar	A1

**C. Partea III. SARCINI .**

Inscrieri privind dezmembramintele dreptului de proprietate, drepturi reale de garanție și sarcini	Referințe
NU SUNT	

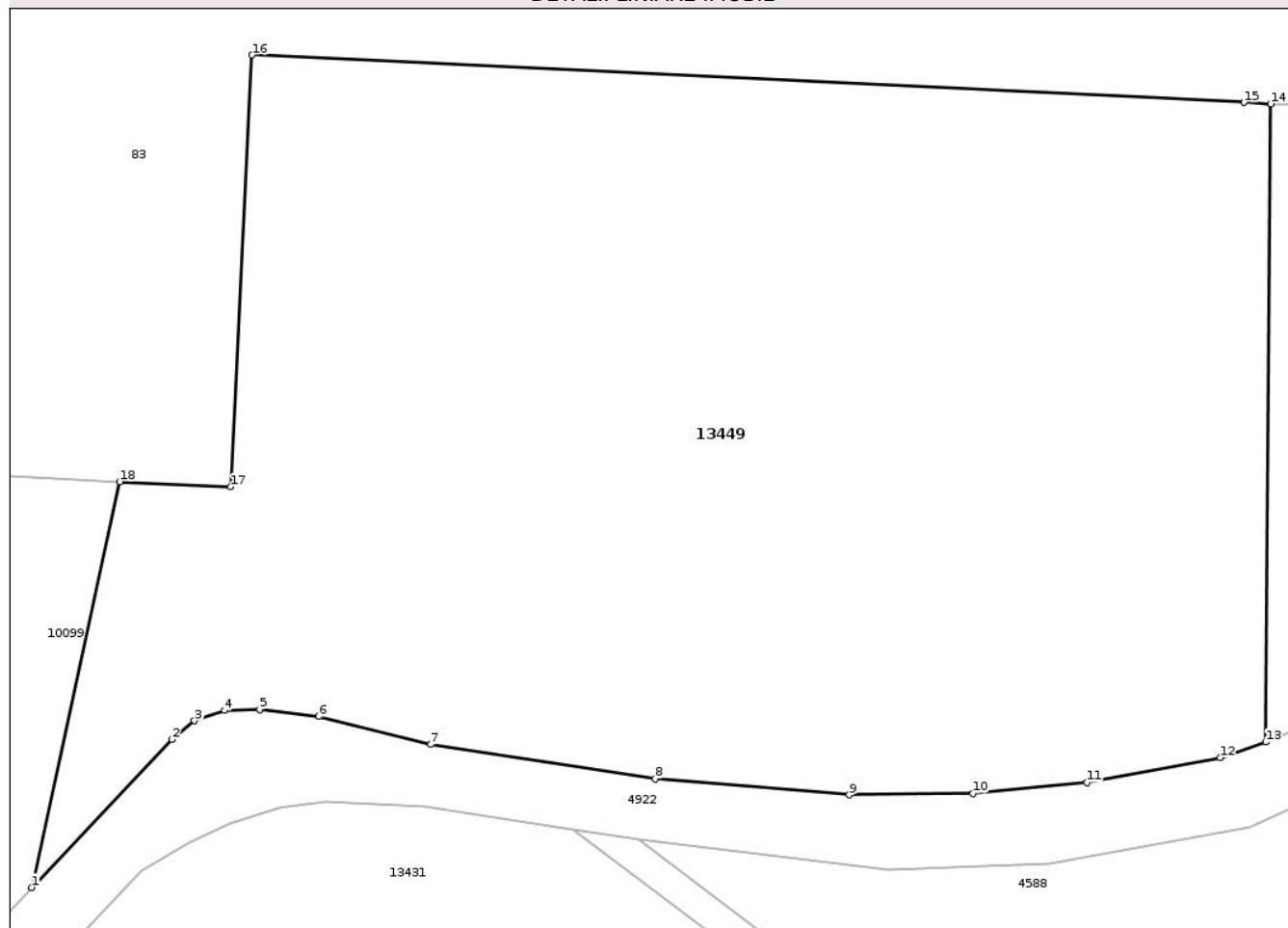
## Anexa Nr. 1 La Partea I

## Teren

Nr cadastral	Suprafața (mp)*	Observații / Referințe
	7.030	

\* Suprafața este determinată în planul de proiecție Stereo 70.

## DETALII LINIARE IMOBIL



## Date referitoare la teren

Crt	Categorie folosință	Intra vilan	Suprafața (mp)	Tarla	Parcelă	Nr. topo	Observații / Referințe
1	arabil	NU	7.030	-	-	-	

## Lungime Segmente

1) Valorile lungimilor segmentelor sunt obținute din proiecție în plan.

Punct început	X / Y	Punct sfârșit	X / Y	Lungime segment (** (m)
1	473.332,951 557.888,053	2	473.346,51 557.902,36	19.711
2	473.346,51 557.902,36	3	473.348,715 557.904,162	2.848
3	473.348,715 557.904,162	4	473.351,62 557.905,164	3.073
4	473.351,62 557.905,164	5	473.355,027 557.905,264	3.408
5	473.355,027 557.905,264	6	473.360,738 557.904,563	5.754

Punct început	X / Y	Punct sfârșit	X / Y	Lungime segment (** (m)
6	473.360,738 557.904,563	7	473.371,564 557.901,862	11.158
7	473.371,564 557.901,862	8	473.393,293 557.898,544	21.981
8	473.393,293 557.898,544	9	473.412,106 557.896,998	18.876
9	473.412,106 557.896,998	10	473.424,09 557.897,13	11.985
10	473.424,09 557.897,13	11	473.435,111 557.898,206	11.073
11	473.435,111 557.898,206	12	473.448,023 557.900,588	13.13
12	473.448,023 557.900,588	13	473.452,43 557.902,109	4.662
13	473.452,43 557.902,109	14	473.452,92 557.963,829	61.722
14	473.452,92 557.963,829	15	473.450,334 557.963,953	2.589
15	473.450,334 557.963,953	16	473.354,291 557.968,535	96.152
16	473.354,291 557.968,535	17	473.352,227 557.926,788	41.798
17	473.352,227 557.926,788	18	473.341,464 557.927,288	10.775
18	473.341,464 557.927,288	1	473.332,951 557.888,053	40.148

\*\* Lungimile segmentelor sunt determinate în planul de proiecție Stereo 70 și sunt rotunjite la 1 milimetru.

\*\*\* Distanța dintre puncte este formată din segmente cumulate ce sunt mai mici decât valoarea 1 milimetru.



**DATE DESPRE IMOBILUL NR. 13452**

Oficiul de Cadastru și Publicitate Imobiliară MUREȘ  
Biroul de Cadastru și Publicitate Imobiliară Târgu Mureș

**A. Partea I. Descrierea imobilului**

TEREN Necunoscut

Adresa: Loc. Corunca, Jud. Mureș

Nr. Crt	Nr cadastral Nr. topografic	Suprafața* (mp)	Observații / Referințe
A1		6.372	Sector cadastral:2 Teren neimprejmuit;

**B. Partea II. Proprietari și acte**

Inscrieri privitoare la dreptul de proprietate și alte drepturi reale		Referințe
/		
Act Normativ nr. 7, din 13/03/1996 emis de PARLAMENTUL ROMANIEI;		
B1	Intabulare, drept de PROPRIETATE, dobândit prin Lege, cota actuala 1/1, cota initiala 1/1 1) NEIDENTIFICAT NEIDENTIFICAT	A1
B2	Se noteaza mentiunea proprietar neidentificat	A1

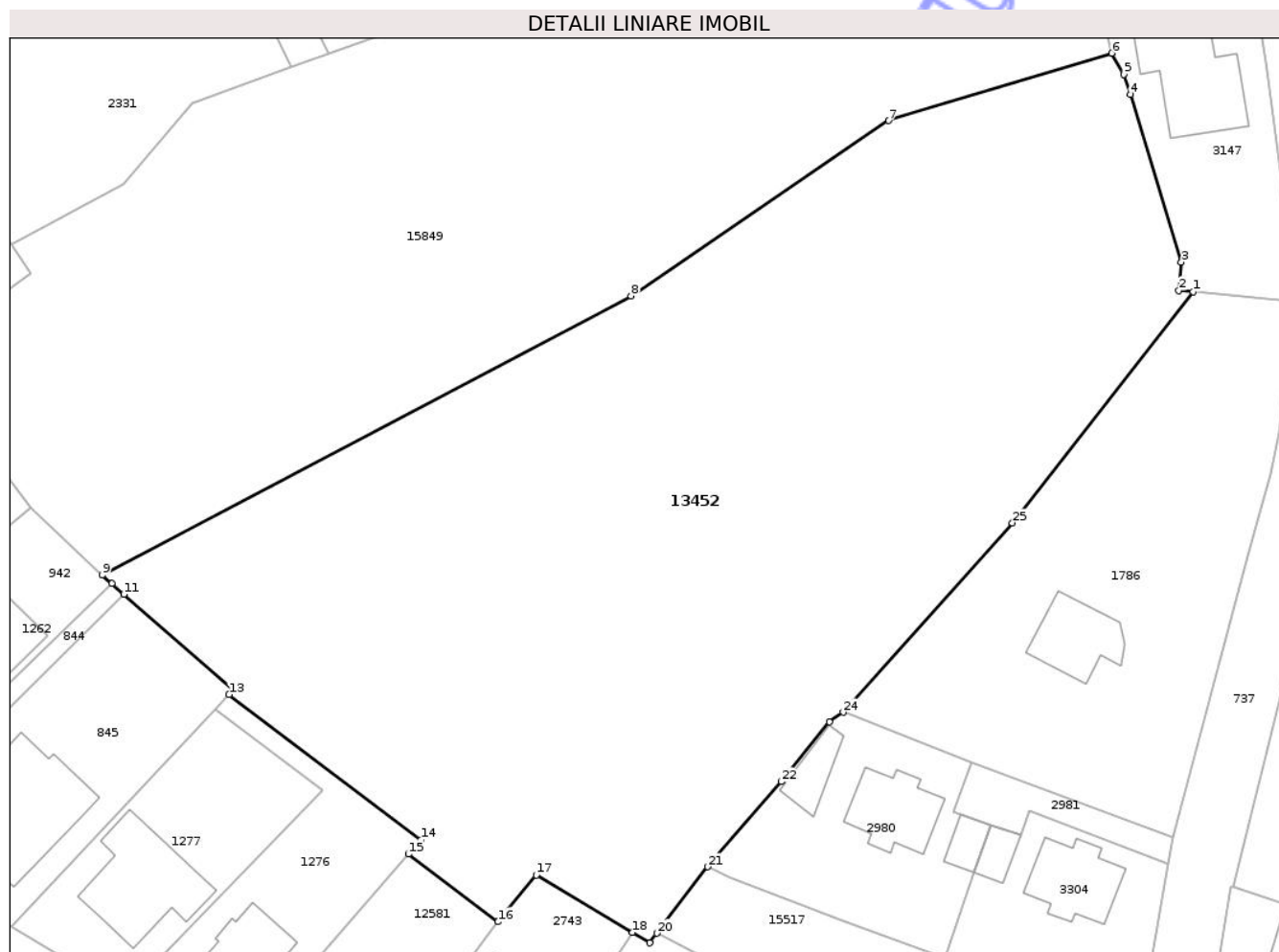
**C. Partea III. SARCINI .**

Inscrieri privind dezmembramintele dreptului de proprietate, drepturi reale de garanție și sarcini	Referințe
NU SUNT	

**Teren**

Nr cadastral	Suprafața (mp)*	Observații / Referințe
	6.372	

\* Suprafața este determinată în planul de proiecție Stereo 70.



**Date referitoare la teren**

Crt	Categorie folosință	Intra vilan	Suprafața (mp)	Tarla	Parcelă	Nr. topo	Observații / Referințe
1	padure	DA	292	-	-	-	
2	padure	NU	6.080	-	-	-	

**Lungime Segmente**

1) Valorile lungimilor segmentelor sunt obținute din proiecție în plan.

Punct început	X / Y	Punct sfârșit	X / Y	Lungime segment (** (m))
1	470.180,952 558.265,182	2	470.179,259 558.265,316	1.698
3	470.179,555 558.268,701	4	470.173,522 558.288,55	20.746
5	470.172,759 558.290,926	6	470.171,303 558.293,437	2.903
7	470.144,845 558.285,449	8	470.114,314 558.264,69	36.92

Punct început	X / Y	Punct sfârșit	X / Y	Lungime segment (** (m))
2	470.179,259 558.265,316	3	470.179,555 558.268,701	3.398
4	470.173,522 558.288,55	5	470.172,759 558.290,926	2.496
6	470.171,303 558.293,437	7	470.144,845 558.285,449	27.638
8	470.114,314 558.264,69	9	470.051,627 558.231,596	70.886

Punct început	X / Y	Punct sfârșit	X / Y	Lungime segment (** (m)
9	470.051,627 558.231,596	10	470.052,759 558.230,601	1.507
11	470.054,188 558.229,345	12	470.067,147 558.217,982	17.235
13	470.066,655 558.217,46	14	470.089,386 558.200,236	28.52
15	470.087,933 558.198,564	16	470.098,53 558.190,54	13.292
17	470.103,098 558.196,064	18	470.114,494 558.189,268	13.269
19	470.116,513 558.188,053	20	470.117,365 558.189,179	1.412
21	470.123,4 558.197,062	22	470.132,156 558.207,131	13.344
23	470.137,825 558.214,224	24	470.139,47 558.215,36	1.999
25	470.159,514 558.237,794	1	470.180,952 558.265,182	34.781

Punct început	X / Y	Punct sfârșit	X / Y	Lungime segment (** (m)
10	470.052,759 558.230,601	11	470.054,188 558.229,345	1.903
12	470.067,147 558.217,982	13	470.066,655 558.217,46	0.717
14	470.089,386 558.200,236	15	470.087,933 558.198,564	2.215
16	470.098,53 558.190,54	17	470.103,098 558.196,064	7.168
18	470.114,494 558.189,268	19	470.116,513 558.188,053	2.356
20	470.117,365 558.189,179	21	470.123,4 558.197,062	9.928
22	470.132,156 558.207,131	23	470.137,825 558.214,224	9.08
24	470.139,47 558.215,36	25	470.159,514 558.237,794	30.084

\*\* Lungimile segmentelor sunt determinate în planul de proiecție Stereo 70 și sunt rotunjite la 1 milimetru.

\*\*\* Distanța dintre puncte este formată din segmente cumulate ce sunt mai mici decât valoarea 1 milimetru.

Neutilizabil în  
Civil



**DATE DESPRE IMOBILUL NR. 13453**

Oficiul de Cadastru și Publicitate Imobiliară MUREȘ  
Biroul de Cadastru și Publicitate Imobiliară Târgu Mureș

**A. Partea I. Descrierea imobilului**

TEREN Necunoscut

Adresa: Loc. Corunca, Jud. Mureș

Nr. Crt	Nr cadastral Nr. topografic	Suprafața* (mp)	Observații / Referințe
A1		5.704	Sector cadastral:2 Teren neimprejmuit;

**B. Partea II. Proprietari și acte**

Inscrieri privitoare la dreptul de proprietate și alte drepturi reale		Referințe
/		
Act Normativ nr. 7, din 13/03/1996 emis de PARLAMENTUL ROMANIEI;		
B1	Intabulare, drept de PROPRIETATE, dobândit prin Lege, cota actuala 1/1, cota initiala 1/1 1) NEIDENTIFICAT NEIDENTIFICAT	A1
B2	Se noteaza mentiunea proprietar neidentificat	A1

**C. Partea III. SARCINI .**

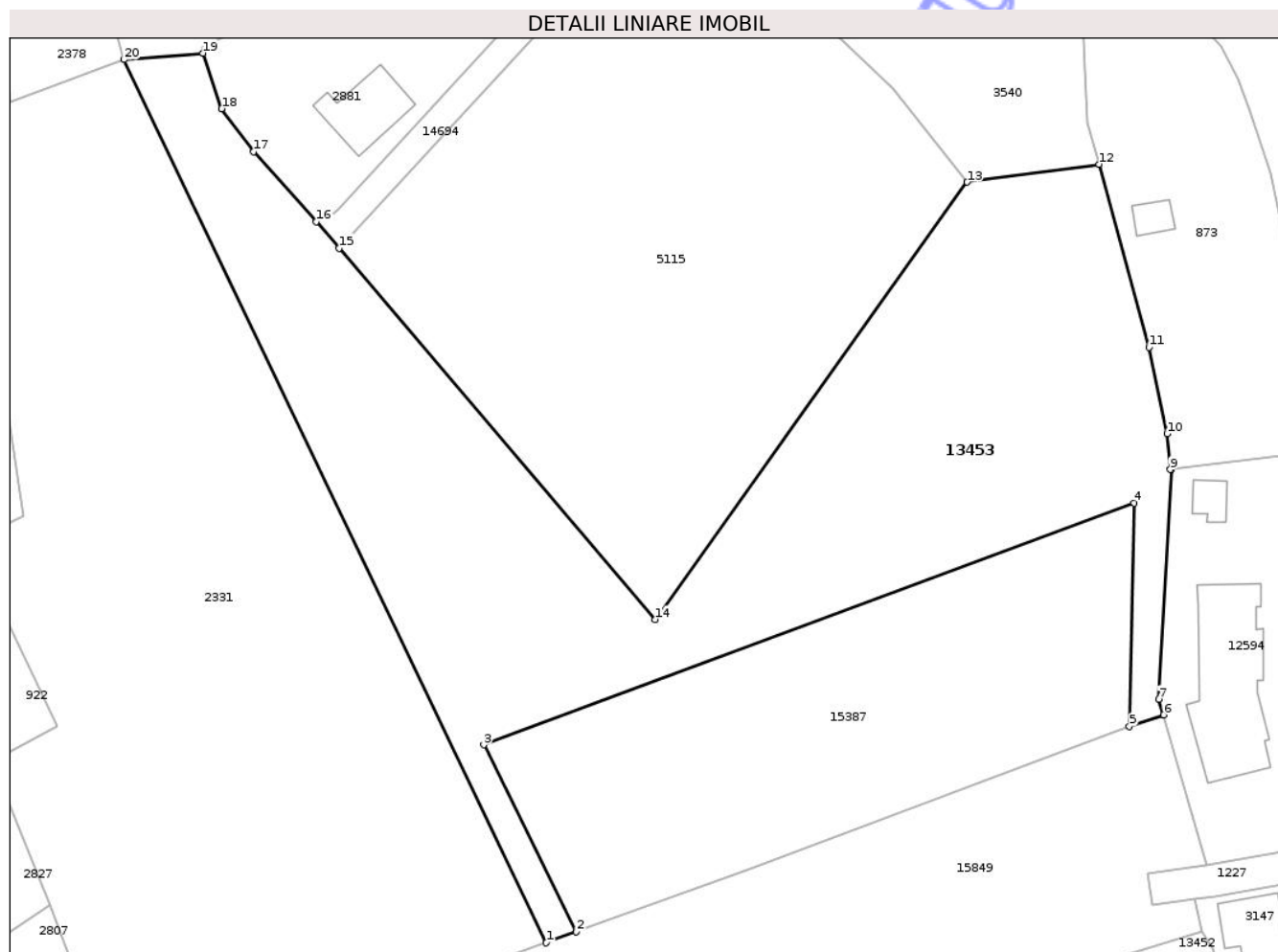
Inscrieri privind dezmembramintele dreptului de proprietate, drepturi reale de garanție și sarcini	Referințe
NU SUNT	

## Anexa Nr. 1 La Partea I

## Teren

Nr cadastral	Suprafața (mp)*	Observații / Referințe
	5.704	

\* Suprafața este determinată în planul de proiecție Stereo 70.



## Date referitoare la teren

Crt	Categorie folosință	Intravilan	Suprafața (mp)	Tarla	Parcelă	Nr. topo	Observații / Referințe
1	padure	DA	200	-	-	-	
2	padure	NU	5.504	-	-	-	

## Lungime Segmente

1) Valorile lungimilor segmentelor sunt obținute din proiecție în plan.

Punct început	X / Y	Punct sfârșit	X / Y	Lungime segment (** (m)
1	470.074,019 558.291,801	2	470.078,479 558.293,413	4.742
2	470.078,479 558.293,413	3	470.064,771 558.321,126	30.918
3	470.064,771 558.321,126	4	470.161,208 558.356,919	102.865
4	470.161,208 558.356,919	5	470.160,5 558.323,834	33.093

Punct început	X / Y	Punct sfârșit	X / Y	Lungime segment (** (m)
5	470.160,5 558.323,834	6	470.165,554 558.325,552	5.338
6	470.165,554 558.325,552	7	470.164,875 558.327,88	2.425
7	470.164,875 558.327,88	8	470.166,702 558.361,898	34.067
8	470.166,702 558.361,898	9	470.166,542 558.361,886	0.16
9	470.166,542 558.361,886	10	470.166,055 558.367,191	5.327
10	470.166,055 558.367,191	11	470.163,392 558.379,979	13.062
11	470.163,392 558.379,979	12	470.156,012 558.407,122	28.128
12	470.156,012 558.407,122	13	470.136,427 558.404,459	19.765
13	470.136,427 558.404,459	14	470.090,176 558.339,69	79.588
14	470.090,176 558.339,69	15	470.043,323 558.394,679	72.243
15	470.043,323 558.394,679	16	470.039,977 558.398,607	5.16
16	470.039,977 558.398,607	17	470.030,658 558.408,949	13.921
17	470.030,658 558.408,949	18	470.025,931 558.415,344	7.952
18	470.025,931 558.415,344	19	470.023,192 558.423,559	8.66
19	470.023,192 558.423,559	20	470.011,454 558.422,608	11.776
20	470.011,454 558.422,608	1	470.074,019 558.291,801	144.999

\*\* Lungimile segmentelor sunt determinate în planul de proiecție Stereo 70 și sunt rotunjite la 1 milimetru.

\*\*\* Distanța dintre puncte este formată din segmente cumulate ce sunt mai mici decât valoarea 1 milimetru.



**DATE DESPRE IMOBILUL NR. 13458**

Oficiul de Cadastru și Publicitate Imobiliară MUREȘ  
Biroul de Cadastru și Publicitate Imobiliară Târgu Mureș

**A. Partea I. Descrierea imobilului**

TEREN Necunoscut

Adresa: Loc. Bozeni, Jud. Mureș

Nr. Crt	Nr cadastral Nr. topografic	Suprafața* (mp)	Observații / Referințe
A1		2.327	Sector cadastral:14 Teren neimprejmuit;

**B. Partea II. Proprietari și acte**

Inscrieri privitoare la dreptul de proprietate și alte drepturi reale		Referințe
/		
Act Normativ nr. 7, din 13/03/1996 emis de PARLAMENTUL ROMANIEI;		
B1	Intabulare, drept de PROPRIETATE, dobândit prin Lege, cota actuala 1/1, cota initiala 1/1 1) NEIDENTIFICAT NEIDENTIFICAT	A1
B2	Se noteaza mentiunea proprietar neidentificat	A1

**C. Partea III. SARCINI .**

Inscrieri privind dezmembramintele dreptului de proprietate, drepturi reale de garanție și sarcini	Referințe
NU SUNT	

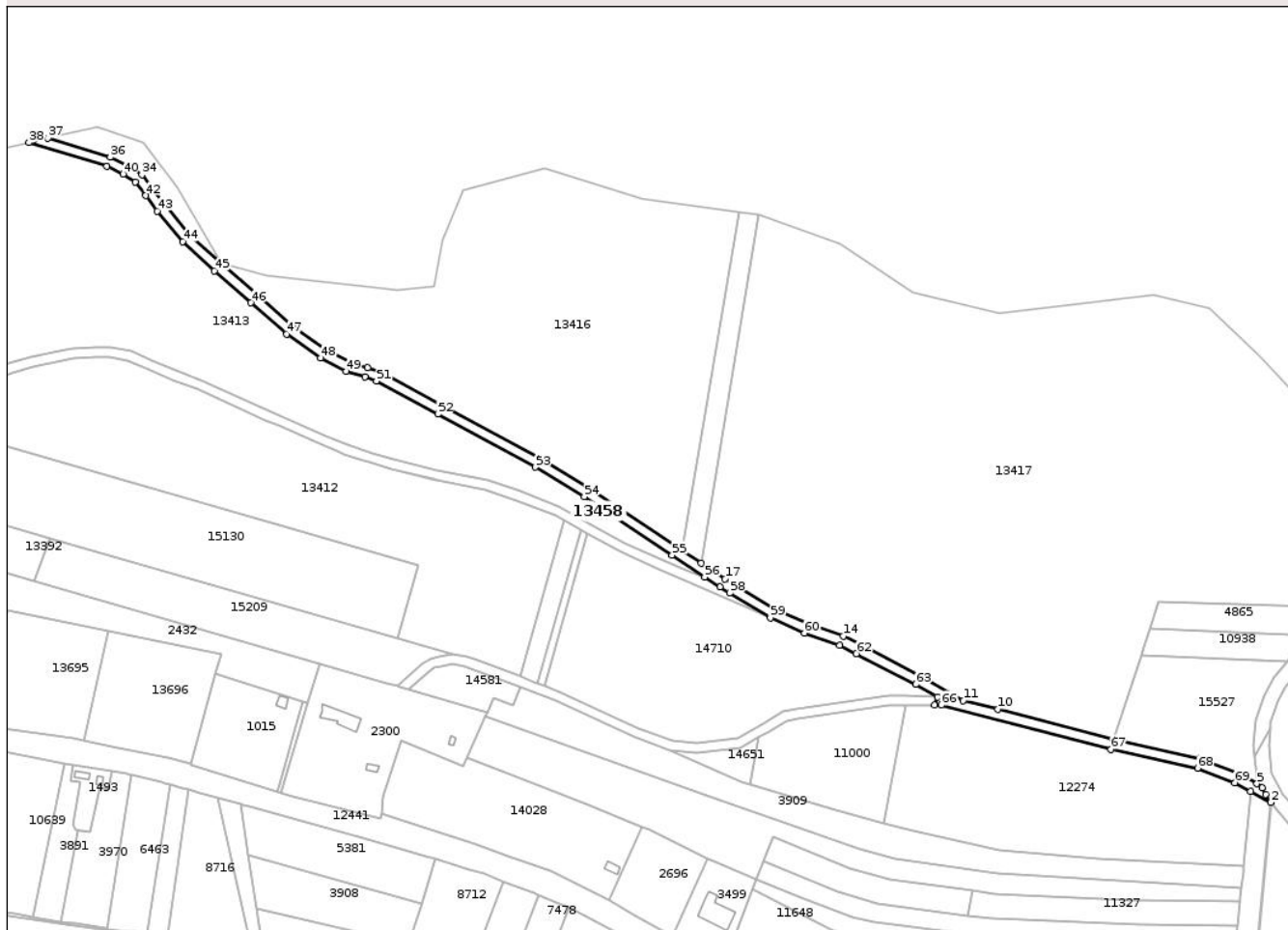
## Anexa Nr. 1 La Partea I

## Teren

Nr cadastral	Suprafața (mp)*	Observații / Referințe
	2.327	

\* Suprafața este determinată în planul de proiecție Stereo 70.

## DETALII LINIARE IMOBIL



## Date referitoare la teren

Crt	Categorie folosință	Intravilan	Suprafața (mp)	Tarla	Parcelă	Nr. topo	Observații / Referințe
1	drum	DA	377	-	1025	-	de 1025
2	drum	NU	1.950	-	1025	-	de 1025

## Lungime Segmente

1) Valorile lungimilor segmentelor sunt obținute din proiecție în plan.

Punct început	X / Y	Punct sfârșit	X / Y	Lungime segment	Punct început	X / Y	Punct sfârșit	X / Y	Lungime segment	Punct început	X / Y	Punct sfârșit	X / Y	Lungime segment
1	474.353,558 559.402,053	2	474.361,8 559.397,549	9.392	2	474.361,8 559.397,549	3	474.359,744 559.400,894	3.926	3	474.359,744 559.400,894	4	474.358,339 559.403,577	3.029
4	474.358,339 559.403,577	5	474.356,159 559.405,186	2.709	5	474.356,159 559.405,186	6	474.348,812 559.409,246	8.394	6	474.348,812 559.409,246	7	474.333,056 559.415,432	16.927
7	474.333,056 559.415,432	8	474.297,54 559.423,098	36.334	8	474.297,54 559.423,098	9	474.297,51 559.423,104	0.031	9	474.297,51 559.423,104	10	474.250,467 559.435,542	48.66
10	474.250,467 559.435,542	11	474.236,265 559.439,082	14.637	11	474.236,265 559.439,082	12	474.218,843 559.449,196	20.145	12	474.218,843 559.449,196	13	474.194,432 559.461,789	27.468
13	474.194,432 559.461,789	14	474.187,244 559.465,432	8.058	14	474.187,244 559.465,432	15	474.172,792 559.470,379	15.275	15	474.172,792 559.470,379	16	474.159,266 559.476,38	14.797

Punct început	X / Y	Punct sfârșit	X / Y	Lungime segment	Punct început	X / Y	Punct sfârșit	X / Y	Lungime segment	Punct început	X / Y	Punct sfârșit	X / Y	Lungime segment
16	474.159,266 559.476,38	17	474.139,016 559.488,76	23.735	17	474.139,016 559.488,76	18	474.129,268 559.495,275	11.725	18	474.129,268 559.495,275	19	474.121,553 559.500,431	9.279
19	474.121,553 559.500,431	20	474.119,521 559.501,789	2.444	20	474.119,521 559.501,789	21	474.083,619 559.525,691	43.131	21	474.083,619 559.525,691	22	474.063,532 559.537,821	23.465
22	474.063,532 559.537,821	23	474.023,567 559.559,497	45.465	23	474.023,567 559.559,497	24	473.998,182 559.573,211	28.853	24	473.998,182 559.573,211	25	473.993,065 559.574,916	5.394
25	473.993,065 559.574,916	26	473.985,679 559.577,189	7.728	26	473.985,679 559.577,189	27	473.975,808 559.582,36	11.143	27	473.975,808 559.582,36	28	473.962,37 559.591,794	16.419
28	473.962,37 559.591,794	29	473.947,951 559.604,387	19.144	29	473.947,951 559.604,387	30	473.933,177 559.617,327	19.64	30	473.933,177 559.617,327	31	473.920,345 559.629,009	17.353
31	473.920,345 559.629,009	32	473.910,314 559.641,238	15.817	32	473.910,314 559.641,238	33	473.905,59 559.647,504	7.847	33	473.905,59 559.647,504	34	473.900,84 559.653,568	7.703
34	473.900,84 559.653,568	35	473.895,126 559.657,412	6.887	35	473.895,126 559.657,412	36	473.887,898 559.660,725	7.951	36	473.887,898 559.660,725	37	473.862,472 559.668,548	26.602
37	473.862,472 559.668,548	38	473.854,679 559.666,761	7.995	38	473.854,679 559.666,761	39	473.886,471 559.656,979	33.263	39	473.886,471 559.656,979	40	473.893,163 559.653,911	7.362
40	473.893,163 559.653,911	41	473.898,082 559.650,602	5.928	41	473.898,082 559.650,602	42	473.902,419 559.645,066	7.033	42	473.902,419 559.645,066	43	473.907,169 559.638,765	7.891
43	473.907,169 559.638,765	44	473.917,437 559.626,247	16.19	44	473.917,437 559.626,247	45	473.930,512 559.614,343	17.682	45	473.930,512 559.614,343	46	473.945,318 559.601,376	19.681
46	473.945,318 559.601,376	47	473.959,899 559.588,642	19.359	47	473.959,899 559.588,642	48	473.973,721 559.578,937	16.889	48	473.973,721 559.578,937	49	473.984,15 559.573,474	11.773
49	473.984,15 559.573,474	50	473.991,844 559.571,107	8.05	50	473.991,844 559.571,107	51	473.996,587 559.569,526	5.0	51	473.996,587 559.569,526	52	474.021,662 559.555,98	28.5
52	474.021,662 559.555,98	53	474.061,544 559.534,349	45.37	53	474.061,544 559.534,349	54	474.081,476 559.522,312	23.285	54	474.081,476 559.522,312	55	474.117,301 559.498,461	43.038
55	474.117,301 559.498,461	56	474.130,645 559.489,544	16.049	56	474.130,645 559.489,544	57	474.136,86 559.485,39	7.475	57	474.136,86 559.485,39	58	474.140,84 559.482,956	4.665
58	474.140,84 559.482,956	59	474.157,403 559.472,83	19.413	59	474.157,403 559.472,83	60	474.171,33 559.466,651	15.236	60	474.171,33 559.466,651	61	474.185,685 559.461,738	15.172
61	474.185,685 559.461,738	62	474.192,611 559.458,228	7.765	62	474.192,611 559.458,228	63	474.216,921 559.445,687	27.354	63	474.216,921 559.445,687	64	474.225,67 559.440,607	10.117
64	474.225,67 559.440,607	65	474.224,506 559.437,278	3.527	65	474.224,506 559.437,278	66	474.227,375 559.437,267	2.869	66	474.227,375 559.437,267	67	474.296,583 559.419,212	71.524
67	474.296,583 559.419,212	68	474.331,895 559.411,591	36.125	68	474.331,895 559.411,591	69	474.347,107 559.405,618	16.343	69	474.347,107 559.405,618	1	474.353,558 559.402,053	7.371

\*\* Lungimile segmentelor sunt determinate în planul de proiecție Stereo 70 și sunt rotunjite la 1 milimetru.

\*\*\* Distanța dintre puncte este formată din segmente cumulate ce sunt mai mici decât valoarea 1 milimetru.



**DATE DESPRE IMOBILUL NR. 13459**

Oficiul de Cadastru și Publicitate Imobiliară MUREȘ  
Biroul de Cadastru și Publicitate Imobiliară Târgu Mureș

**A. Partea I. Descrierea imobilului**

TEREN Intravilan

Adresa: Loc. Bozeni, Jud. Mureș

Nr. Crt	Nr cadastral Nr. topografic	Suprafața* (mp)	Observații / Referințe
A1		923	Sector cadastral:14 Teren neimprejmuit;

**B. Partea II. Proprietari și acte**

Inscrieri privitoare la dreptul de proprietate și alte drepturi reale		Referințe
/		
Act Normativ nr. 7, din 13/03/1996 emis de PARLAMENTUL ROMANIEI;		
B1	Intabulare, drept de PROPRIETATE, dobandit prin Lege, cota actuala 1/1, cota initiala 1/1 1) NEIDENTIFICAT NEIDENTIFICAT	A1
B2	Se noteaza mentiunea proprietar neidentificat	A1

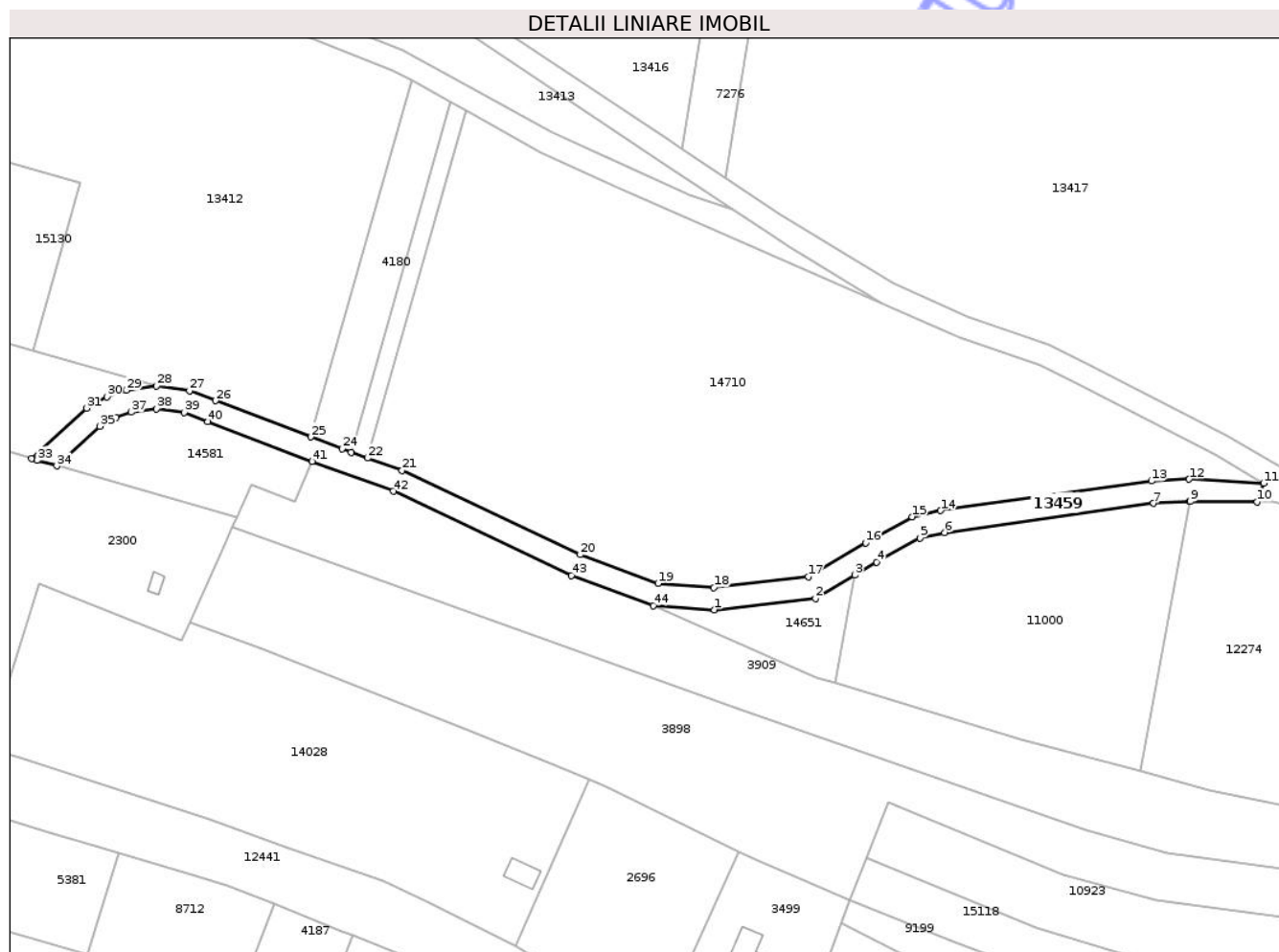
**C. Partea III. SARCINI .**

Inscrieri privind dezmembramintele dreptului de proprietate, drepturi reale de garanție și sarcini	Referințe
NU SUNT	

**Teren**

Nr cadastral	Suprafața (mp)*	Observații / Referințe
	923	

\* Suprafața este determinată în planul de proiecție Stereo 70.



**Date referitoare la teren**

Crt	Categorie folosință	Intravilan	Suprafața (mp)	Tarla	Parcelă	Nr. topo	Observații / Referințe
1	drum	DA	923	-	-	-	

**Lungime Segmente**

1) Valorile lungimilor segmentelor sunt obținute din proiecție în plan.

Punct început	X / Y	Punct sfârșit	X / Y	Lungime segment
1	474.127,375 / 559.417,953	2	474.145,469 / 559.419,998	18.209
4	474.156,436 / 559.426,504	5	474.164,172 / 559.430,824	8.86
7	474.205,937 / 559.437,008	8	474.212,422 / 559.437,324	6.493
10	474.224,506 / 559.437,278	11	474.225,67 / 559.440,607	3.527
13	474.205,562 / 559.440,995	14	474.167,858 / 559.435,716	38.072
16	474.154,44 / 559.429,97	17	474.144,166 / 559.423,876	11.945
2	474.145,469 / 559.419,998	3	474.152,487 / 559.424,161	8.16
5	474.164,172 / 559.430,824	6	474.168,56 / 559.431,776	4.49
8	474.212,422 / 559.437,324	9	474.212,496 / 559.437,323	0.074
11	474.225,67 / 559.440,607	12	474.212,332 / 559.441,324	13.357
14	474.167,858 / 559.435,716	15	474.162,742 / 559.434,607	5.235
17	474.144,166 / 559.423,876	18	474.127,295 / 559.421,97	16.978
3	474.152,487 / 559.424,161	4	474.156,436 / 559.426,504	4.592
6	474.168,56 / 559.431,776	7	474.205,937 / 559.437,008	37.741
9	474.212,496 / 559.437,323	10	474.224,506 / 559.437,278	12.01
12	474.212,332 / 559.441,324	13	474.205,562 / 559.440,995	6.778
15	474.162,742 / 559.434,607	16	474.154,44 / 559.429,97	9.509
18	474.127,295 / 559.421,97	19	474.117,276 / 559.422,697	10.045

Punct început	X / Y	Punct sfârșit	X / Y	Lungime segment	Punct început	X / Y	Punct sfârșit	X / Y	Lungime segment	Punct început	X / Y	Punct sfârșit	X / Y	Lungime segment
19	474.117,276 559.422,697	20	474.103,367 559.427,826	14.825	20	474.103,367 559.427,826	21	474.071,473 559.442,873	35.265	21	474.071,473 559.442,873	22	474.065,302 559.445,102	6.561
22	474.065,302 559.445,102	23	474.062,391 559.446,154	3.095	23	474.062,391 559.446,154	24	474.060,72 559.446,758	1.777	24	474.060,72 559.446,758	25	474.055,122 559.448,895	5.992
25	474.055,122 559.448,895	26	474.038,149 559.455,375	18.168	26	474.038,149 559.455,375	27	474.033,451 559.457,163	5.027	27	474.033,451 559.457,163	28	474.027,538 559.457,976	5.969
28	474.027,538 559.457,976	29	474.022,134 559.457,22	5.457	29	474.022,134 559.457,22	30	474.018,639 559.456,055	3.684	30	474.018,639 559.456,055	31	474.015,063 559.454,02	4.114
31	474.015,063 559.454,02	32	474.005,19 559.444,994	13.377	32	474.005,19 559.444,994	33	474.006,196 559.444,704	1.047	33	474.006,196 559.444,704	34	474.009,698 559.443,695	3.644
34	474.009,698 559.443,695	35	474.017,431 559.450,765	10.478	35	474.017,431 559.450,765	36	474.020,276 559.452,384	3.273	36	474.020,276 559.452,384	37	474.023,051 559.453,309	2.925
37	474.023,051 559.453,309	38	474.027,542 559.453,938	4.535	38	474.027,542 559.453,938	39	474.032,455 559.453,262	4.959	39	474.032,455 559.453,262	40	474.036,724 559.451,637	4.568
40	474.036,724 559.451,637	41	474.055,39 559.444,511	19.98	41	474.055,39 559.444,511	42	474.069,928 559.439,179	15.485	42	474.069,928 559.439,179	43	474.101,818 559.424,134	35.261
43	474.101,818 559.424,134	44	474.116,422 559.418,748	15.566	44	474.116,422 559.418,748	1	474.127,375 559.417,953	10.982					

\*\* Lungimile segmentelor sunt determinate în planul de proiecție Stereo 70 și sunt rotunjite la 1 milimetru.

\*\*\* Distanța dintre puncte este formată din segmente cumulate ce sunt mai mici decât valoarea 1 milimetru.

Neutilizabil în  
Civil



**DATE DESPRE IMOBILUL NR. 13460**

Oficiul de Cadastru și Publicitate Imobiliară MUREȘ  
Biroul de Cadastru și Publicitate Imobiliară Târgu Mureș

**A. Partea I. Descrierea imobilului**

TEREN Extravilan

Adresa: Jud. Mureș

Nr. Crt	Nr cadastral Nr. topografic	Suprafața* (mp)	Observații / Referințe
A1		829	Sector cadastral:15 Teren neimprejmuit;

**B. Partea II. Proprietari și acte**

Inscrieri privitoare la dreptul de proprietate și alte drepturi reale		Referințe
/		
Act Normativ nr. 7, din 13/03/1996 emis de PARLAMENTUL ROMANIEI;		
B1	Intabulare, drept de PROPRIETATE, dobândit prin Lege, cota actuala 1/1, cota initiala 1/1 1) NEIDENTIFICAT NEIDENTIFICAT	A1
B2	Se noteaza mentiunea proprietar neidentificat	A1

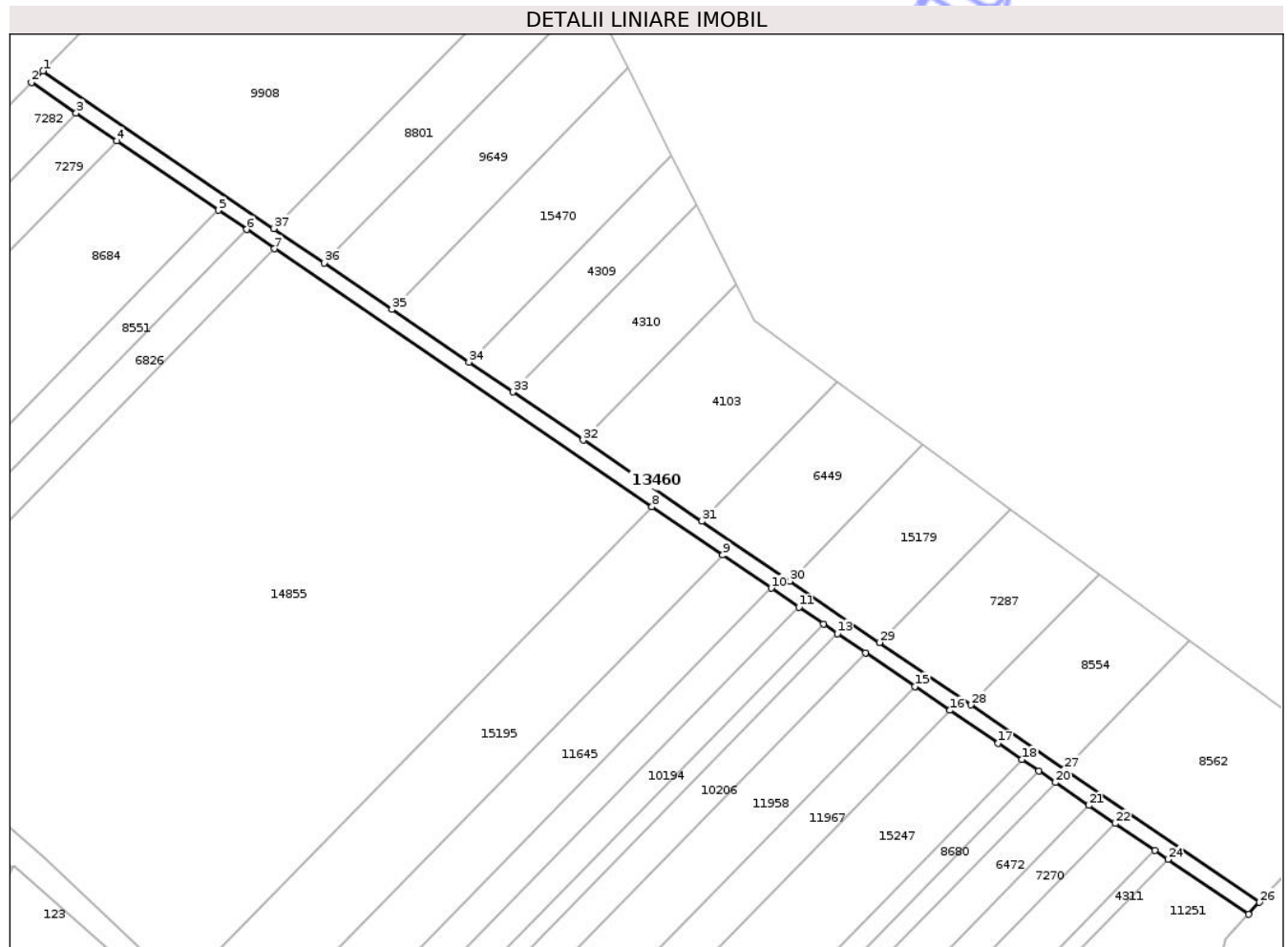
**C. Partea III. SARCINI .**

Inscrieri privind dezmembramintele dreptului de proprietate, drepturi reale de garanție și sarcini	Referințe
NU SUNT	

**Teren**

Nr cadastral	Suprafața (mp)*	Observații / Referințe
	829	

\* Suprafața este determinată în planul de proiecție Stereo 70.



**Date referitoare la teren**

Crt	Categorie folosință	Intra vilan	Suprafața (mp)	Tarla	Parcelă	Nr. topo	Observații / Referințe
1	drum	NU	829	-	1032/1	-	de 1032/1

**Lungime Segmente**

1) Valorile lungimilor segmentelor sunt obținute din proiecție în plan.

Punct început	X / Y	Punct sfârșit	X / Y	Lungime segment (** (m)
1	474.813,018 559.411,391	2	474.810,873 559.409,2	3.066
3	474.819,194 559.403,517	4	474.826,766 559.398,345	9.17
5	474.845,679 559.385,429	6	474.850,947 559.381,832	6.379
7	474.856,172 559.378,263	8	474.926,523 559.330,217	85.192
9	474.939,681 559.321,231	10	474.948,729 559.315,051	10.957

Punct început	X / Y	Punct sfârșit	X / Y	Lungime segment (** (m)
2	474.810,873 559.409,2	3	474.819,194 559.403,517	10.076
4	474.826,766 559.398,345	5	474.845,679 559.385,429	22.903
6	474.850,947 559.381,832	7	474.856,172 559.378,263	6.328
8	474.926,523 559.330,217	9	474.939,681 559.321,231	15.934
10	474.948,729 559.315,051	11	474.953,916 559.311,509	6.281

Punct început	X / Y	Punct sfârșit	X / Y	Lungime segment (** (m)
11	474.953,916 559.311,509	12	474.958,473 559.308,397	5.518
13	474.961,084 559.306,614	14	474.966,322 559.303,036	6.343
15	474.975,502 559.296,767	16	474.982,031 559.292,308	7.906
17	474.991,021 559.286,168	18	474.995,452 559.283,142	5.366
19	474.998,599 559.280,993	20	475.001,73 559.278,855	3.791
21	475.007,947 559.274,609	22	475.012,879 559.271,241	5.972
23	475.020,221 559.266,226	24	475.022,656 559.264,563	2.949
25	475.037,653 559.254,321	26	475.039,725 559.256,562	3.052
27	475.003,335 559.281,415	28	474.985,93 559.293,302	21.077
29	474.968,889 559.304,939	30	474.952,192 559.316,342	20.219
31	474.935,818 559.327,525	32	474.913,693 559.342,635	26.792
33	474.900,573 559.351,595	34	474.892,411 559.357,169	9.884
35	474.878,05 559.366,978	36	474.865,435 559.375,593	15.276
37	474.856,024 559.382,02	1	474.813,018 559.411,391	52.079

Punct început	X / Y	Punct sfârșit	X / Y	Lungime segment (** (m)
12	474.958,473 559.308,397	13	474.961,084 559.306,614	3.162
14	474.966,322 559.303,036	15	474.975,502 559.296,767	11.116
16	474.982,031 559.292,308	17	474.991,021 559.286,168	10.887
18	474.995,452 559.283,142	19	474.998,599 559.280,993	3.811
20	475.001,73 559.278,855	21	475.007,947 559.274,609	7.529
22	475.012,879 559.271,241	23	475.020,221 559.266,226	8.891
24	475.022,656 559.264,563	25	475.037,653 559.254,321	18.161
26	475.039,725 559.256,562	27	475.003,335 559.281,415	44.067
28	474.985,93 559.293,302	29	474.968,889 559.304,939	20.635
30	474.952,192 559.316,342	31	474.935,818 559.327,525	19.828
32	474.913,693 559.342,635	33	474.900,573 559.351,595	15.888
34	474.892,411 559.357,169	35	474.878,05 559.366,978	17.391
36	474.865,435 559.375,593	37	474.856,024 559.382,02	11.396

\*\* Lungimile segmentelor sunt determinate în planul de proiecție Stereo 70 și sunt rotunjite la 1 milimetru.

\*\*\* Distanța dintre puncte este formată din segmente cumulate ce sunt mai mici decât valoarea 1 milimetru.



**DATE DESPRE IMOBILUL NR. 13461**

Oficiul de Cadastru și Publicitate Imobiliară MUREȘ  
Biroul de Cadastru și Publicitate Imobiliară Târgu Mureș

**A. Partea I. Descrierea imobilului**

TEREN Extravilan

Adresa: Jud. Mureș

Nr. Crt	Nr cadastral Nr. topografic	Suprafața* (mp)	Observații / Referințe
A1		1.773	Sector cadastral:15 Teren neimprejmuit;

**B. Partea II. Proprietari și acte**

Inscrieri privitoare la dreptul de proprietate și alte drepturi reale		Referințe
/		
Act Normativ nr. 7, din 13/03/1996 emis de PARLAMENTUL ROMANIEI;		
B1	Intabulare, drept de PROPRIETATE, dobândit prin Lege, cota actuala 1/1, cota initiala 1/1 1) NEIDENTIFICAT NEIDENTIFICAT	A1
B2	Se noteaza mentiunea proprietar neidentificat	A1

**C. Partea III. SARCINI .**

Inscrieri privind dezmembramintele dreptului de proprietate, drepturi reale de garanție și sarcini	Referințe
NU SUNT	

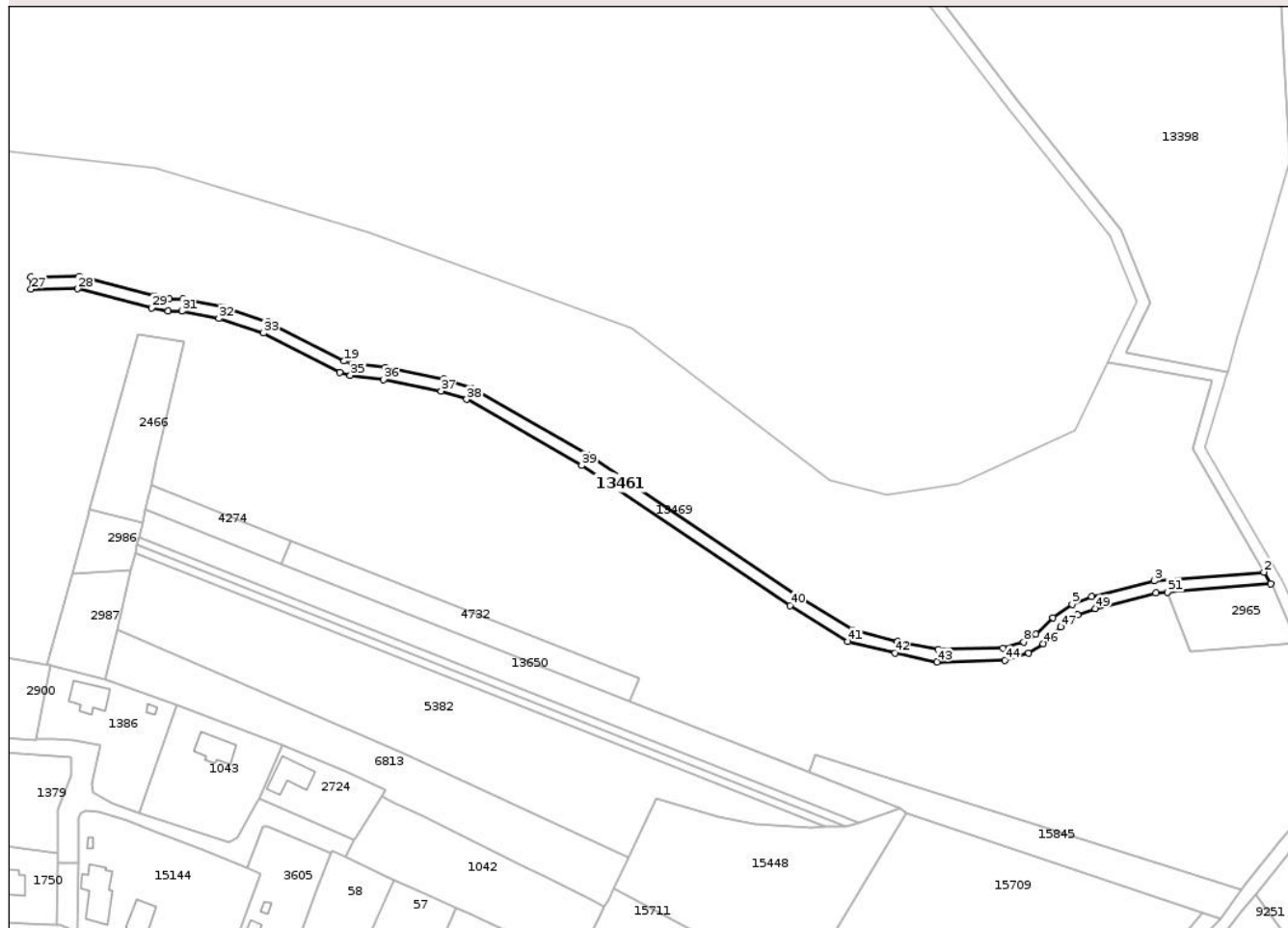
## Anexa Nr. 1 La Partea I

## Teren

Nr cadastral	Suprafața (mp)*	Observații / Referințe
	1.773	

\* Suprafața este determinată în planul de proiecție Stereo 70.

## DETALII LINIARE IMOBIL



## Date referitoare la teren

Crt	Categorie folosință	Intra vilan	Suprafața (mp)	Tarla	Parcelă	Nr. topo	Observații / Referințe
1	drum	NU	1.773	-	1040	-	de 1040

## Lungime Segmente

1) Valorile lungimilor segmentelor sunt obținute din proiecție în plan.

Punct început	X / Y	Punct sfârșit	X / Y	Lungime segment	Punct început	X / Y	Punct sfârșit	X / Y	Lungime segment	Punct început	X / Y	Punct sfârșit	X / Y	Lungime segment
1	475.569,788 559.089,835	2	475.567,556 559.093,667	4.435	2	475.567,556 559.093,667	3	475.531,353 559.090,716	36.32 3	3	475.531,353 559.090,716	4	475.510,778 559.085,508	21.22 4
4	475.510,778 559.085,508	5	475.504,347 559.083,096	6.868	5	475.504,347 559.083,096	6	475.498,055 559.078,679	7.688	6	475.498,055 559.078,679	7	475.492,362 559.073,222	7.886
7	475.492,362 559.073,222	8	475.488,39 559.070,64	4.737	8	475.488,39 559.070,64	9	475.481,552 559.068,672	7.116	9	475.481,552 559.068,672	10	475.460,261 559.068,1	21.29 9
10	475.460,261 559.068,1	11	475.446,903 559.070,863	13.64 1	11	475.446,903 559.070,863	12	475.432,033 559.074,524	15.31 4	12	475.432,033 559.074,524	13	475.413,6 559.086,001	21.71 4
13	475.413,6 559.086,001	14	475.344,952 559.132,125	82.70 4	14	475.344,952 559.132,125	15	475.306,531 559.154,185	44.30 4	15	475.306,531 559.154,185	16	475.297,525 559.157,143	9.479
16	475.297,525 559.157,143	17	475.278,127 559.160,926	19.76 3	17	475.278,127 559.160,926	18	475.267,387 559.162,342	10.83 3	18	475.267,387 559.162,342	19	475.264,58 559.163,116	2.912

Punct început	X / Y	Punct sfârșit	X / Y	Lungime segment	Punct început	X / Y	Punct sfârșit	X / Y	Lungime segment	Punct început	X / Y	Punct sfârșit	X / Y	Lungime segment
19	475.264,58 559.163,116	20	475.239,537 559.175,995	28.161	20	475.239,537 559.175,995	21	475.224,28 559.181,081	16.082	21	475.224,28 559.181,081	22	475.211,437 559.183,599	13.088
22	475.211,437 559.183,599	23	475.207,007 559.183,599	4.43	23	475.207,007 559.183,599	24	475.201,995 559.184,58	5.107	24	475.201,995 559.184,58	25	475.177,303 559.190,905	25.489
25	475.177,303 559.190,905	26	475.161,342 559.190,781	15.961	26	475.161,342 559.190,781	27	475.161,373 559.186,781	4.0	27	475.161,373 559.186,781	28	475.176,814 559.186,901	15.441
28	475.176,814 559.186,901	29	475.201,114 559.180,677	25.084	29	475.201,114 559.180,677	30	475.206,62 559.179,599	5.611	30	475.206,62 559.179,599	31	475.211,049 559.179,599	4.429
31	475.211,049 559.179,599	32	475.223,258 559.177,205	12.441	32	475.223,258 559.177,205	33	475.237,981 559.172,298	15.519	33	475.237,981 559.172,298	34	475.263,118 559.159,37	28.267
34	475.263,118 559.159,37	35	475.266,589 559.158,412	3.601	35	475.266,589 559.158,412	36	475.277,482 559.156,976	10.987	36	475.277,482 559.156,976	37	475.296,514 559.153,265	19.39
37	475.296,514 559.153,265	38	475.304,893 559.150,512	8.82	38	475.304,893 559.150,512	39	475.342,838 559.128,727	43.754	39	475.342,838 559.128,727	40	475.411,426 559.082,642	82.633
40	475.411,426 559.082,642	41	475.430,459 559.070,792	22.42	41	475.430,459 559.070,792	42	475.446,02 559.066,962	16.025	42	475.446,02 559.066,962	43	475.459,905 559.064,089	14.179
43	475.459,905 559.064,089	44	475.482,169 559.064,687	22.272	44	475.482,169 559.064,687	45	475.490,069 559.066,962	8.221	45	475.490,069 559.066,962	46	475.494,857 559.070,074	5.71
46	475.494,857 559.070,074	47	475.500,603 559.075,58	7.958	47	475.500,603 559.075,58	48	475.506,229 559.079,53	6.874	48	475.506,229 559.079,53	49	475.511,974 559.081,685	6.136
49	475.511,974 559.081,685	50	475.532,011 559.086,756	20.669	50	475.532,011 559.086,756	51	475.535,738 559.087,06	3.739	51	475.535,738 559.087,06	1	475.569,788 559.089,835	34.163

\*\* Lungimile segmentelor sunt determinate în planul de proiecție Stereo 70 și sunt rotunjite la 1 milimetru.

\*\*\* Distanța dintre puncte este formată din segmente cumulate ce sunt mai mici decât valoarea 1 milimetru.



**DATE DESPRE IMOBILUL NR. 13463**

Oficiul de Cadastru și Publicitate Imobiliară MUREȘ  
Biroul de Cadastru și Publicitate Imobiliară Târgu Mureș

**A. Partea I. Descrierea imobilului**

TEREN Extravilan

Adresa: Jud. Mureș

Nr. Crt	Nr cadastral Nr. topografic	Suprafața* (mp)	Observații / Referințe
A1		4.683	Sector cadastral:15 Teren neimprejmuit;

**B. Partea II. Proprietari și acte**

Inscrieri privitoare la dreptul de proprietate și alte drepturi reale		Referințe
/		
Act Normativ nr. 7, din 13/03/1996 emis de PARLAMENTUL ROMANIEI;		
B1	Intabulare, drept de PROPRIETATE, dobandit prin Lege, cota actuala 1/1, cota initiala 1/1 1) <b>NEIDENTIFICAT NEIDENTIFICAT</b>	A1
B2	Se noteaza mentiunea proprietar neidentificat	A1

**C. Partea III. SARCINI .**

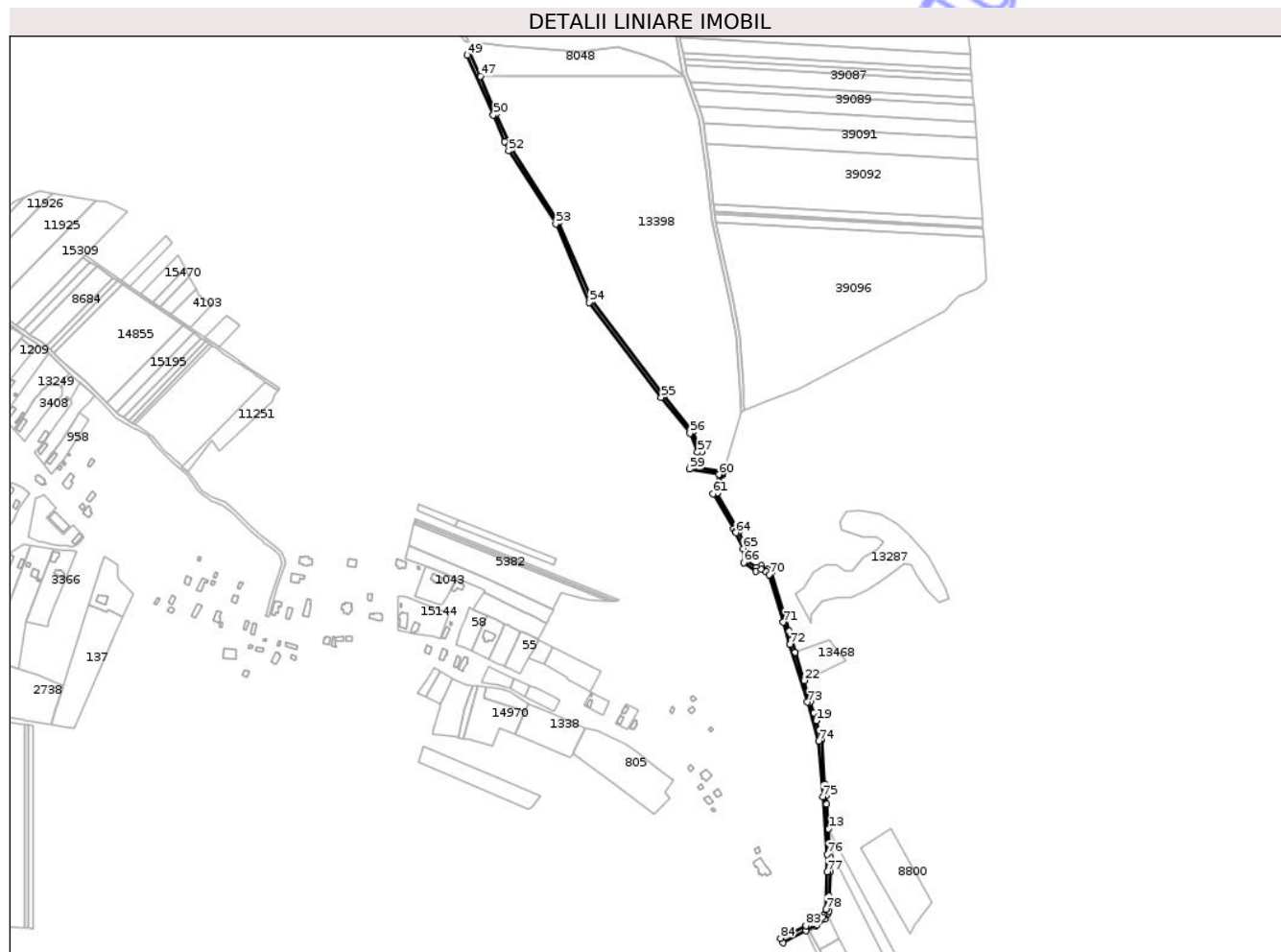
Inscrieri privind dezmembramintele dreptului de proprietate, drepturi reale de garanție și sarcini	Referințe
NU SUNT	

## Anexa Nr. 1 La Partea I

## Teren

Nr cadastral	Suprafața (mp)*	Observații / Referințe
	4.683	

\* Suprafața este determinată în planul de proiecție Stereo 70.



## Date referitoare la teren

Crt	Categorie folosință	Intravilan	Suprafața (mp)	Tarla	Parcelă	Nr. topo	Observații / Referințe
1	drum	NU	4.683	-	1065	-	de 1065

## Lungime Segmente

1) Valorile lungimilor segmentelor sunt obținute din proiecție în plan.

Punct început	X / Y	Punct sfârșit	X / Y	Lungime segment
1	475.624,857 / 558.612,512	2	475.651,634 / 558.626,365	30.148
4	475.664,342 / 558.633,219	5	475.673,451 / 558.639,925	11.311
7	475.678,259 / 558.649,367	8	475.678,842 / 558.666,927	17.57
10	475.679,691 / 558.712,34	11	475.679,657 / 558.719,837	7.497
13	475.678,12 / 558.744,788	14	475.675,703 / 558.773,628	28.941
16	475.673,814 / 558.797,009	17	475.669,926 / 558.848,011	51.15
2	475.651,634 / 558.626,365	3	475.663,069 / 558.632,282	12.875
5	475.673,451 / 558.639,925	6	475.676,435 / 558.645,786	6.577
8	475.678,842 / 558.666,927	9	475.679,77 / 558.694,883	27.971
11	475.679,657 / 558.719,837	12	475.679,625 / 558.726,833	6.996
14	475.675,703 / 558.773,628	15	475.674,896 / 558.783,252	9.658
17	475.669,926 / 558.848,011	18	475.669,729 / 558.848,713	0.729
3	475.663,069 / 558.632,282	4	475.664,342 / 558.633,219	1.581
6	475.676,435 / 558.645,786	7	475.678,259 / 558.649,367	4.019
9	475.679,77 / 558.694,883	10	475.679,691 / 558.712,34	17.457
12	475.679,625 / 558.726,833	13	475.678,12 / 558.744,788	18.018
15	475.674,896 / 558.783,252	16	475.673,814 / 558.797,009	13.799
18	475.669,729 / 558.848,713	19	475.663,574 / 558.870,599	22.735

Punct început	X / Y	Punct sfârșit	X / Y	Lungime segment	Punct început	X / Y	Punct sfârșit	X / Y	Lungime segment	Punct început	X / Y	Punct sfârșit	X / Y	Lungime segment
19	475.663,574 558.870,599	20	475.661,058 558.879,545	9.293	20	475.661,058 558.879,545	21	475.657,144 558.892,246	13.29	21	475.657,144 558.892,246	22	475.649,468 558.917,156	26.066
22	475.649,468 558.917,156	23	475.639,407 558.949,805	34.164	23	475.639,407 558.949,805	24	475.634,941 558.964,299	15.166	24	475.634,941 558.964,299	25	475.631,994 558.974,358	10.482
25	475.631,994 558.974,358	26	475.611,798 559.043,292	71.832	26	475.611,798 559.043,292	27	475.612,303 559.043,892	0.784	27	475.612,303 559.043,892	28	475.607,849 559.046,367	5.095
28	475.607,849 559.046,367	29	475.599,856 559.050,809	9.144	29	475.599,856 559.050,809	30	475.594,12 559.048,418	6.214	30	475.594,12 559.048,418	31	475.583,155 559.056,078	13.376
31	475.583,155 559.056,078	32	475.582,609 559.071,378	15.31	32	475.582,609 559.071,378	33	475.573,868 559.090,777	21.277	33	475.573,868 559.090,777	34	475.548,279 559.134,71	50.842
34	475.548,279 559.134,71	35	475.554,464 559.155,803	21.981	35	475.554,464 559.155,803	36	475.554,909 559.157,319	1.58	36	475.554,909 559.157,319	37	475.555,596 559.159,663	2.443
37	475.555,596 559.159,663	38	475.521,966 559.165,711	34.17	38	475.521,966 559.165,711	39	475.529,995 559.182,465	18.579	39	475.529,995 559.182,465	40	475.520,44 559.206,428	25.798
40	475.520,44 559.206,428	41	475.486,436 559.248,702	54.253	41	475.486,436 559.248,702	42	475.403,447 559.358,324	137.492	42	475.403,447 559.358,324	43	475.364,347 559.449,748	99.434
43	475.364,347 559.449,748	44	475.309,476 559.534,589	101.039	44	475.309,476 559.534,589	45	475.304,999 559.544,958	11.294	45	475.304,999 559.544,958	46	475.291,736 559.575,678	33.461
46	475.291,736 559.575,678	47	475.272,925 559.619,247	47.456	47	475.272,925 559.619,247	48	475.260,461 559.648,116	31.445	48	475.260,461 559.648,116	49	475.257,916 559.643,919	4.908
49	475.257,916 559.643,919	50	475.288,063 559.574,093	76.056	50	475.288,063 559.574,093	51	475.301,327 559.543,373	33.461	51	475.301,327 559.543,373	52	475.305,936 559.532,697	11.628
52	475.305,936 559.532,697	53	475.360,803 559.447,861	101.032	53	475.360,803 559.447,861	54	475.399,962 559.356,301	99.582	54	475.399,962 559.356,301	55	475.483,282 559.246,24	138.042
55	475.483,282 559.246,24	56	475.516,947 559.204,389	53.711	56	475.516,947 559.204,389	57	475.525,63 559.182,612	23.444	57	475.525,63 559.182,612	58	475.517,883 559.166,446	17.926
58	475.517,883 559.166,446	59	475.516,089 559.162,704	4.15	59	475.516,089 559.162,704	60	475.550,504 559.156,515	34.967	60	475.550,504 559.156,515	61	475.543,956 559.134,184	23.271
61	475.543,956 559.134,184	62	475.567,556 559.093,667	46.889	62	475.567,556 559.093,667	63	475.569,788 559.089,835	4.435	63	475.569,788 559.089,835	64	475.570,307 559.088,944	1.031
64	475.570,307 559.088,944	65	475.578,639 559.070,451	20.283	65	475.578,639 559.070,451	66	475.579,229 559.053,942	16.52	66	475.579,229 559.053,942	67	475.593,63 559.043,881	17.567
67	475.593,63 559.043,881	68	475.599,606 559.046,372	6.474	68	475.599,606 559.046,372	69	475.605,198 559.043,264	6.398	69	475.605,198 559.043,264	70	475.608,938 559.039,945	5.0
70	475.608,938 559.039,945	71	475.625,493 558.984,826	57.551	71	475.625,493 558.984,826	72	475.633,224 558.959,086	26.876	72	475.633,224 558.959,086	73	475.653,311 558.892,209	69.829
73	475.653,311 558.892,209	74	475.666,657 558.846,879	47.254	74	475.666,657 558.846,879	75	475.671,247 558.782,38	64.662	75	475.671,247 558.782,38	76	475.676,386 558.715,185	67.391
76	475.676,386 558.715,185	77	475.676,345 558.694,89	20.295	77	475.676,345 558.694,89	78	475.675,214 558.651,309	43.596	78	475.675,214 558.651,309	79	475.671,943 558.644,198	7.827
79	475.671,943 558.644,198	80	475.670,937 558.642,011	2.407	80	475.670,937 558.642,011	81	475.660,508 558.635,004	12.564	81	475.660,508 558.635,004	82	475.655,649 558.633,434	5.106
82	475.655,649 558.633,434	83	475.651,76 558.632,178	4.087	83	475.651,76 558.632,178	84	475.622,101 558.617,916	32.91	84	475.622,101 558.617,916	1	475.624,857 558.612,512	6.066

\*\* Lungimile segmentelor sunt determinate în planul de proiecție Stereo 70 și sunt rotunjite la 1 milimetru.

\*\*\* Distanța dintre puncte este formată din segmente cumulate ce sunt mai mici decât valoarea 1 milimetru.



**DATE DESPRE IMOBILUL NR. 13465**

Oficiul de Cadastru și Publicitate Imobiliară MUREȘ  
Biroul de Cadastru și Publicitate Imobiliară Târgu Mureș

**A. Partea I. Descrierea imobilului**

TEREN Extravilan

Adresa: Jud. Mureș

Nr. Crt	Nr cadastral Nr. topografic	Suprafața* (mp)	Observații / Referințe
A1		382	Sector cadastral:15 Teren neimprejmuit;

**B. Partea II. Proprietari și acte**

Inscrieri privitoare la dreptul de proprietate și alte drepturi reale		Referințe
/		
Act Normativ nr. 7, din 13/03/1996 emis de PARLAMENTUL ROMANIEI;		
B1	Intabulare, drept de PROPRIETATE, dobandit prin Lege, cota actuala 1/1, cota initiala 1/1 1) NEIDENTIFICAT NEIDENTIFICAT	A1
B2	se noteaza mentiunea rezerva comisiei locale de fond funciar	A1

**C. Partea III. SARCINI .**

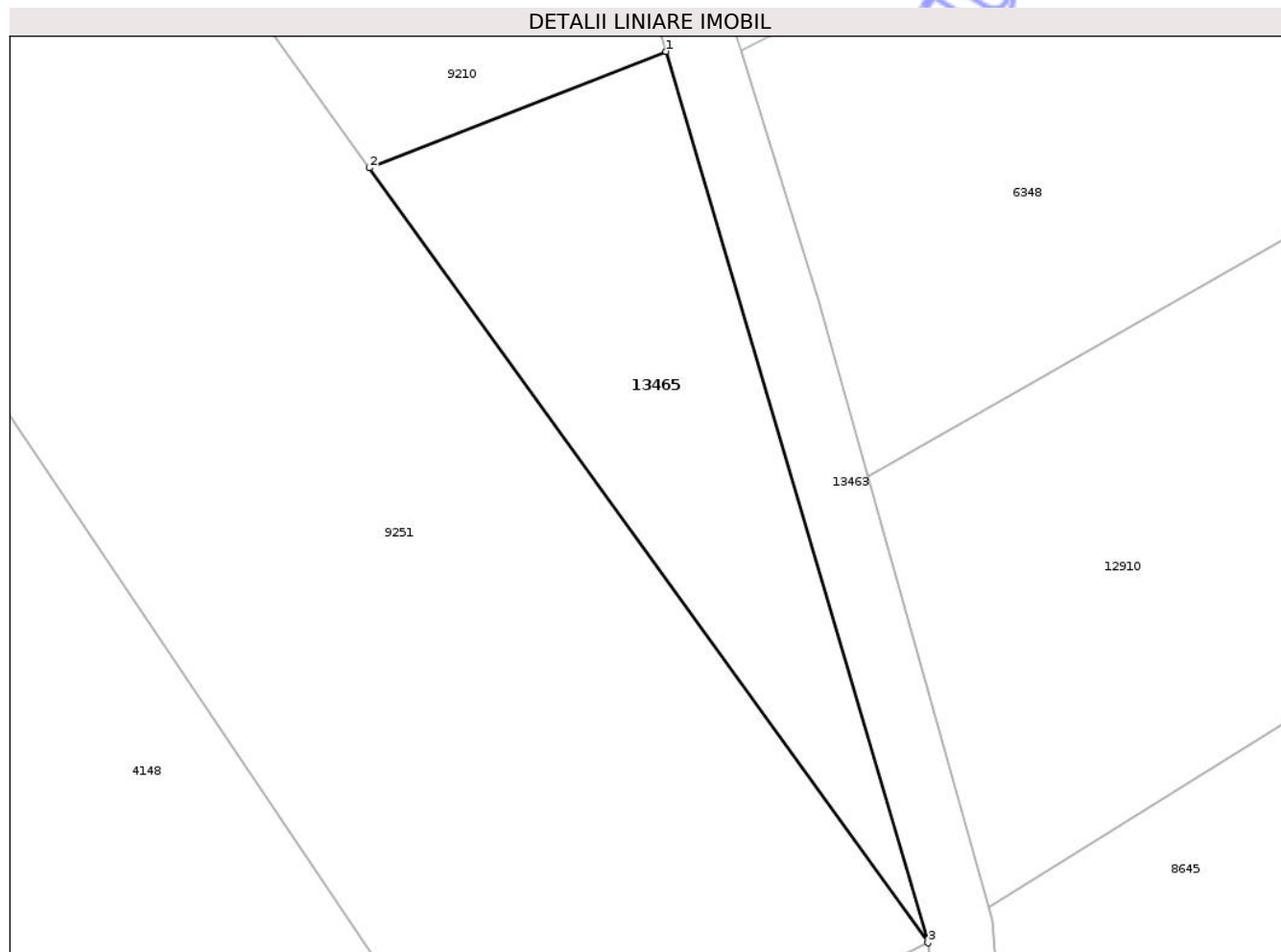
Inscrieri privind dezmembramintele dreptului de proprietate, drepturi reale de garanție și sarcini	Referințe
NU SUNT	

## Anexa Nr. 1 La Partea I

## Teren

Nr cadastral	Suprafața (mp)*	Observații / Referințe
	382	

\* Suprafața este determinată în planul de proiecție Stereo 70.



## Date referitoare la teren

Crt	Categorie folosință	Intra vilan	Suprafața (mp)	Tarla	Parcelă	Nr. topo	Observații / Referințe
1	arabil	NU	382	-	-	-	

## Lungime Segmente

1) Valorile lungimilor segmentelor sunt obținute din proiecție în plan.

Punct început	X / Y	Punct sfârșit	X / Y	Lungime segment (** (m)
1	475.653,311 558.892,209	2	475.638,212 558.886,284	16.22
2	475.638,212 558.886,284	3	475.666,657 558.846,879	48.599
3	475.666,657 558.846,879	1	475.653,311 558.892,209	47.254

\*\* Lungimile segmentelor sunt determinate în planul de proiecție Stereo 70 și sunt rotunjite la 1 milimetru.

\*\*\* Distanța dintre puncte este formată din segmente cumulate ce sunt mai mici decât valoarea 1 milimetru.

**DATE DESPRE IMOBILUL NR. 13466**

Oficiul de Cadastru și Publicitate Imobiliară MUREȘ  
Biroul de Cadastru și Publicitate Imobiliară Târgu Mureș

**A. Partea I. Descrierea imobilului**

TEREN Extravilan

Adresa: Jud. Mureș

Nr. Crt	Nr cadastral Nr. topografic	Suprafața* (mp)	Observații / Referințe
A1		957	Sector cadastral:15 Teren neimprejmuit;

**B. Partea II. Proprietari și acte**

Inscrieri privitoare la dreptul de proprietate și alte drepturi reale		Referințe
/		
Act Normativ nr. 7, din 13/03/1996 emis de PARLAMENTUL ROMANIEI;		
B1	Intabulare, drept de PROPRIETATE, dobândit prin Lege, cota actuala 1/1, cota initiala 1/1 1) NEIDENTIFICAT NEIDENTIFICAT	A1
B2	se noteaza mentiunea rezerva comisiei locale de fond funciar	A1

**C. Partea III. SARCINI .**

Inscrieri privind dezmembramintele dreptului de proprietate, drepturi reale de garanție și sarcini	Referințe
NU SUNT	

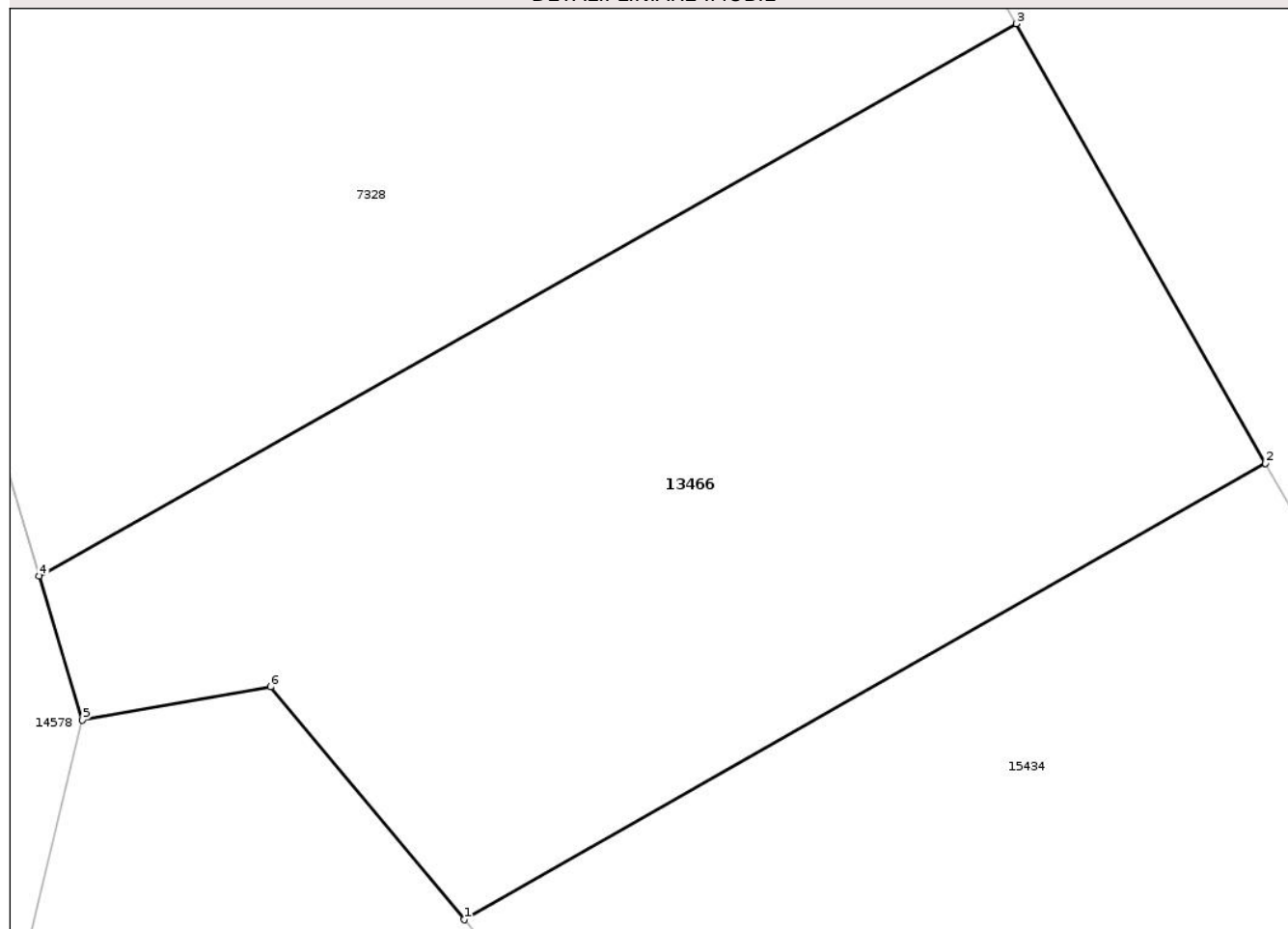
## Anexa Nr. 1 La Partea I

## Teren

Nr cadastral	Suprafața (mp)*	Observații / Referințe
	957	

\* Suprafața este determinată în planul de proiecție Stereo 70.

## DETALII LINIARE IMOBIL



## Date referitoare la teren

Crt	Categorie folosință	Intra vilan	Suprafața (mp)	Tarla	Parcelă	Nr. topo	Observații / Referințe
1	faneata	NU	957	-	-	-	

## Lungime Segmente

1) Valorile lungimilor segmentelor sunt obținute din proiecție în plan.

Punct început	X / Y	Punct sfârșit	X / Y	Lungime segment (** (m)
1	475.707,368 558.425,795	2	475.741,875 558.445,437	39.706
2	475.741,875 558.445,437	3	475.731,139 558.464,35	21.748
3	475.731,139 558.464,35	4	475.689,06 558.440,58	48.329
4	475.689,06 558.440,58	5	475.690,929 558.434,381	6.475
5	475.690,929 558.434,381	6	475.699,024 558.435,81	8.22

Punct început	X / Y	Punct sfârșit	X / Y	Lungime segment (** (m)
6	475.699,024 558.435,81	1	475.707,368 558.425,795	13.035

\*\* Lungimile segmentelor sunt determinate în planul de proiecție Stereo 70 și sunt rotunjite la 1 milimetru.

\*\*\* Distanța dintre puncte este formată din segmente cumulate ce sunt mai mici decât valoarea 1 milimetru.

Neutilizabil în Circuitul Civil



**DATE DESPRE IMOBILUL NR. 13471**

Oficiul de Cadastru și Publicitate Imobiliară MUREȘ  
Biroul de Cadastru și Publicitate Imobiliară Târgu Mureș

**A. Partea I. Descrierea imobilului**

TEREN Extravilan

Adresa: Jud. Mureș

Nr. Crt	Nr cadastral Nr. topografic	Suprafața* (mp)	Observații / Referințe
A1		900	Sector cadastral:16 Teren neimprejmuit;

**B. Partea II. Proprietari și acte**

Inscrieri privitoare la dreptul de proprietate și alte drepturi reale		Referințe
/		
Act Normativ nr. 7, din 13/03/1996 emis de PARLAMENTUL ROMANIEI;		
B1	Intabulare, drept de PROPRIETATE, dobândit prin Lege, cota actuala 1/1, cota initiala 1/1 1) NEIDENTIFICAT NEIDENTIFICAT	A1
B2	Se noteaza mentiunea proprietar neidentificat	A1

**C. Partea III. SARCINI .**

Inscrieri privind dezmembramintele dreptului de proprietate, drepturi reale de garanție și sarcini	Referințe
NU SUNT	

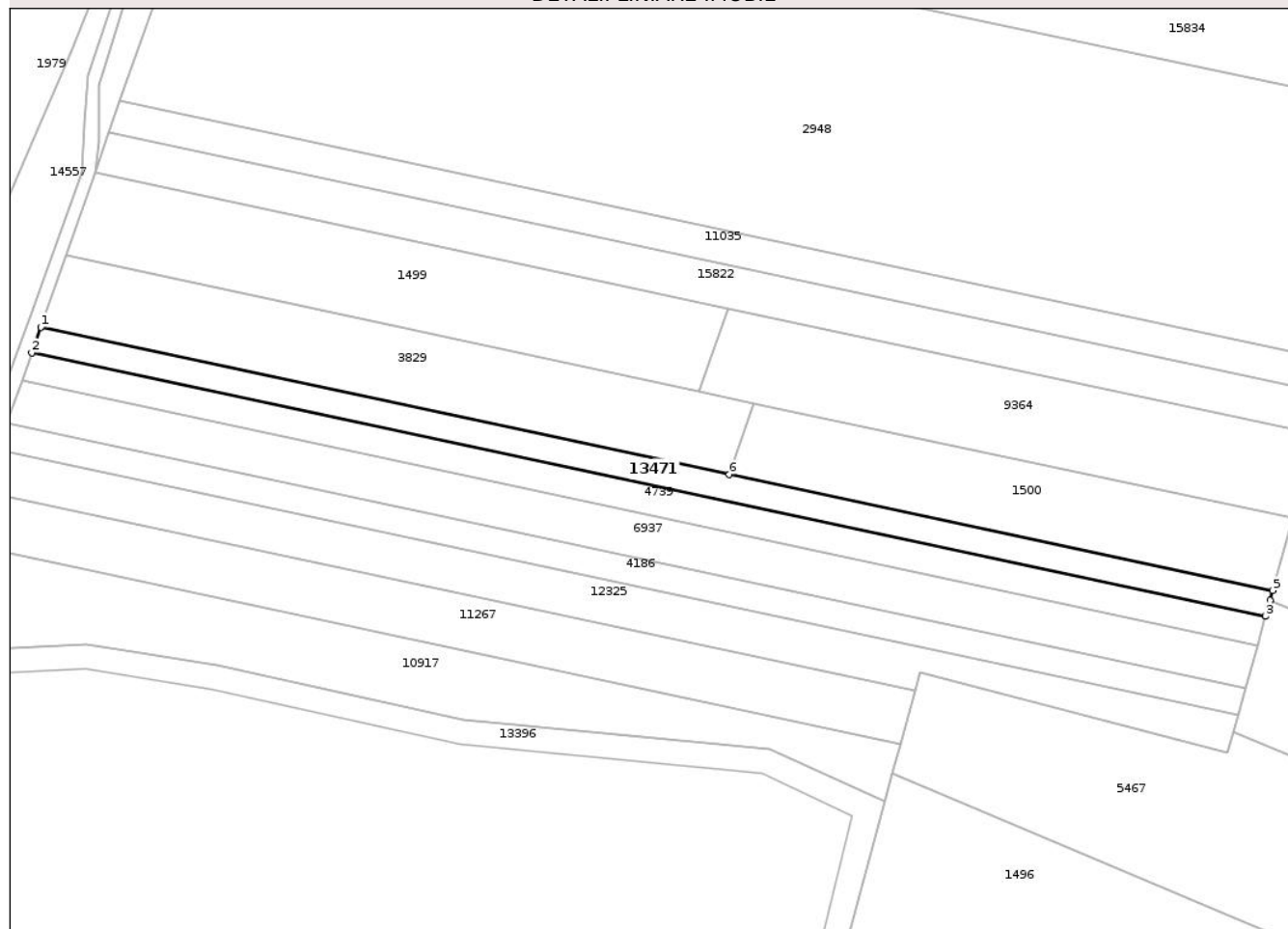
## Anexa Nr. 1 La Partea I

## Teren

Nr cadastral	Suprafața (mp)*	Observații / Referințe
	900	

\* Suprafața este determinată în planul de proiecție Stereo 70.

## DETALII LINIARE IMOBIL



## Date referitoare la teren

Crt	Categorie folosință	Intra vilan	Suprafața (mp)	Tarla	Parcelă	Nr. topo	Observații / Referințe
1	arabil	NU	900	-	-	-	

## Lungime Segmente

1) Valorile lungimilor segmentelor sunt obținute din proiecție în plan.

Punct început	X / Y	Punct sfârșit	X / Y	Lungime segment (** (m)
1	474.983,039 558.805,078	2	474.981,577 558.800,914	4.413
2	474.981,577 558.800,914	3	475.182,767 558.757,913	205.734
3	475.182,767 558.757,913	4	475.183,508 558.760,552	2.741
4	475.183,508 558.760,552	5	475.183,952 558.762,136	1.645
5	475.183,952 558.762,136	6	475.095,335 558.781,076	90.618

Punct început	X / Y	Punct sfârșit	X / Y	Lungime segment (** (m)
6	475.095,335 558.781,076	1	474.983,039 558.805,078	114.832

\*\* Lungimile segmentelor sunt determinate în planul de proiecție Stereo 70 și sunt rotunjite la 1 milimetru.

\*\*\* Distanța dintre puncte este formată din segmente cumulate ce sunt mai mici decât valoarea 1 milimetru.

Neutilizabil în Circuitul Civil



**DATE DESPRE IMOBILUL NR. 13472**

Oficiul de Cadastru și Publicitate Imobiliară MUREȘ  
Biroul de Cadastru și Publicitate Imobiliară Târgu Mureș

**A. Partea I. Descrierea imobilului**

TEREN Necunoscut

Adresa: Loc. Bozeni, Jud. Mureș

Nr. Crt	Nr cadastral Nr. topografic	Suprafața* (mp)	Observații / Referințe
A1		2.804	Sector cadastral:17 Teren neimprejmuit;

**B. Partea II. Proprietari și acte**

Inscrieri privitoare la dreptul de proprietate și alte drepturi reale		Referințe
/		
Act Normativ nr. 7, din 13/03/1996 emis de PARLAMENTUL ROMANIEI;		
B1	Intabulare, drept de PROPRIETATE, dobandit prin Lege, cota actuala 1/1, cota initiala 1/1 1) <b>NEIDENTIFICAT NEIDENTIFICAT</b>	A1
B2	Se noteaza mentiunea proprietar neidentificat	A1

**C. Partea III. SARCINI .**

Inscrieri privind dezmembramintele dreptului de proprietate, drepturi reale de garanție și sarcini	Referințe
NU SUNT	

## Anexa Nr. 1 La Partea I

## Teren

Nr cadastral	Suprafața (mp)*	Observații / Referințe
	2.804	

\* Suprafața este determinată în planul de proiecție Stereo 70.



## Date referitoare la teren

Crt	Categorie folosință	Intravilan	Suprafața (mp)	Tarla	Parcelă	Nr. topo	Observații / Referințe
1	drum	DA	257	-	-	-	
2	drum	NU	2.547	-	-	-	

## Lungime Segmente

1) Valorile lungimilor segmentelor sunt obținute din proiecție în plan.

Punct început	X / Y	Punct sfârșit	X / Y	Lungime segment	Punct început	X / Y	Punct sfârșit	X / Y	Lungime segment	Punct început	X / Y	Punct sfârșit	X / Y	Lungime segment
1	474.636,836 558.942,235	2	474.625,731 558.944,123	11.264	2	474.625,731 558.944,123	3	474.580,027 558.951,889	46.359	3	474.580,027 558.951,889	4	474.522,529 558.961,66	58.322
4	474.522,529 558.961,66	5	474.520,064 558.962,194	2.522	5	474.520,064 558.962,194	6	474.501,487 558.966,219	19.008	6	474.501,487 558.966,219	7	474.490,122 558.968,681	11.629
7	474.490,122 558.968,681	8	474.482,379 558.970,359	7.923	8	474.482,379 558.970,359	9	474.482,21 558.970,379	0.17	9	474.482,21 558.970,379	10	474.427,444 558.976,816	55.143
10	474.427,444 558.976,816	11	474.413,312 558.981,145	14.78	11	474.413,312 558.981,145	12	474.411,387 558.981,734	2.013	12	474.411,387 558.981,734	13	474.409,956 558.986,186	4.676
13	474.409,956 558.986,186	14	474.409,734 558.994,425	8.242	14	474.409,734 558.994,425	15	474.410,246 559.005,797	11.384	15	474.410,246 559.005,797	16	474.411,211 559.018,169	12.41

Punct început	X / Y	Punct sfârșit	X / Y	Lungime segment	Punct început	X / Y	Punct sfârșit	X / Y	Lungime segment	Punct început	X / Y	Punct sfârșit	X / Y	Lungime segment
16	474.411,211 559.018,169	17	474.412,628 559.027,746	9.681	17	474.412,628 559.027,746	18	474.413,989 559.035,412	7.786	18	474.413,989 559.035,412	19	474.415,955 559.043,308	8.137
19	474.415,955 559.043,308	20	474.417,136 559.048,054	4.891	20	474.417,136 559.048,054	21	474.418,978 559.060,717	12.796	21	474.418,978 559.060,717	22	474.420,918 559.074,633	14.051
22	474.420,918 559.074,633	23	474.421,932 559.080,64	6.092	23	474.421,932 559.080,64	24	474.422,947 559.086,648	6.093	24	474.422,947 559.086,648	25	474.425,283 559.099,476	13.039
25	474.425,283 559.099,476	26	474.426,532 559.103,308	4.03	26	474.426,532 559.103,308	27	474.427,546 559.107,601	4.411	27	474.427,546 559.107,601	28	474.426,671 559.108,498	1.253
28	474.426,671 559.108,498	29	474.426,038 559.109,148	0.907	29	474.426,038 559.109,148	30	474.421,918 559.106,347	4.982	30	474.421,918 559.106,347	31	474.422,067 559.105,055	1.301
31	474.422,067 559.105,055	32	474.421,958 559.100,365	4.691	32	474.421,958 559.100,365	33	474.420,443 559.090,198	10.279	33	474.420,443 559.090,198	34	474.417,953 559.075,09	15.312
34	474.417,953 559.075,09	35	474.416,008 559.061,14	14.085	35	474.416,008 559.061,14	36	474.409,667 559.028,228	33.517	36	474.409,667 559.028,228	37	474.407,826 559.018,503	9.898
37	474.407,826 559.018,503	38	474.407,251 559.005,981	12.535	38	474.407,251 559.005,981	39	474.406,733 558.994,452	11.541	39	474.406,733 558.994,452	40	474.406,968 558.985,676	8.779
40	474.406,968 558.985,676	41	474.408,622 558.980,535	5.401	41	474.408,622 558.980,535	42	474.409,366 558.979,196	1.532	42	474.409,366 558.979,196	43	474.411,554 558.976,122	3.773
43	474.411,554 558.976,122	44	474.412,052 558.975,423	0.858	44	474.412,052 558.975,423	45	474.418,044 558.970,767	7.588	45	474.418,044 558.970,767	46	474.424,375 558.968,647	6.677
46	474.424,375 558.968,647	47	474.440,309 558.966,07	16.141	47	474.440,309 558.966,07	48	474.458,823 558.963,076	18.755	48	474.458,823 558.963,076	49	474.474,272 558.960,578	15.65
49	474.474,272 558.960,578	50	474.480,679 558.959,542	6.49	50	474.480,679 558.959,542	51	474.484,386 558.958,943	3.755	51	474.484,386 558.958,943	52	474.493,446 558.957,478	9.178
52	474.493,446 558.957,478	53	474.513,957 558.954,161	20.777	53	474.513,957 558.954,161	54	474.542,143 558.949,603	28.552	54	474.542,143 558.949,603	55	474.557,354 558.947,143	15.409
55	474.557,354 558.947,143	56	474.595,46 558.940,982	38.601	56	474.595,46 558.940,982	57	474.610,139 558.938,608	14.87	57	474.610,139 558.938,608	58	474.627,177 558.935,853	17.259
58	474.627,177 558.935,853	59	474.573,708 558.862,07	91.12	59	474.573,708 558.862,07	60	474.574,198 558.861,901	0.518	60	474.574,198 558.861,901	61	474.577,145 558.860,885	3.117
61	474.577,145 558.860,885	62	474.577,638 558.860,676	0.535	62	474.577,638 558.860,676	63	474.581,518 558.866,03	6.612	63	474.581,518 558.866,03	64	474.631,599 558.935,138	85.346
64	474.631,599 558.935,138	1	474.636,836 558.942,235	8.82										

\*\* Lungimile segmentelor sunt determinate în planul de proiecție Stereo 70 și sunt rotunjite la 1 milimetru.

\*\*\* Distanța dintre puncte este formată din segmente cumulate ce sunt mai mici decât valoarea 1 milimetru.



**DATE DESPRE IMOBILUL NR. 13017**

Oficiul de Cadastru și Publicitate Imobiliară MUREȘ  
Biroul de Cadastru și Publicitate Imobiliară Târgu Mureș

**A. Partea I. Descrierea imobilului**

TEREN Intravilan

Adresa: Loc. Corunca, Str Luminii, Nr. 12, Jud. Mureș

Nr. Crt	Nr cadastral Nr. topografic	Suprafața* (mp)	Observații / Referințe
A1	55501	716	Sector cadastral:7 Teren neimpregmuit;

**Construcții**

Crt	Nr cadastral Nr. topografic	Adresa	Observații / Referințe
A1.1	55501-C1	Loc. Corunca, Str Luminii, Nr. 12, Jud. Mureș	Nr. niveluri:3; S. construita la sol:76 mp; S. construita desfasurata:155 mp; C1: Casa de locuit, in regim de inaltime D+P+1E, Suprafata construita la sol Scsol= 76 mp, Suprafata construita desfasurata Scdesf = 155mp si o Suprafata utila Su=112.9 edificata in anul 2023, fiind compusa din: La demisol: 1 garaj si spatiu tehnic; La parter: 1 living, 1 bucatarie + loc de luat masa, 1 hol acces, 1 casa scarii, 1 baie, 1 terasa; La etaj: 2 bai, 3 dormitoare, 1 hol, 2 balcoane.

**B. Partea II. Proprietari și acte**

Inscrieri privitoare la dreptul de proprietate și alte drepturi reale		Referințe
<b>58141 / 25/08/2020</b>		
Act Notarial nr. 1926, din 28/09/2007 emis de NP. Dragos Ciubuca;		
B1	Intabulare, drept de SERVITUTEde trecere asupra parcelei cu nr. cad. (1432) din c.f. 3501/N (rezultata in urma dezmembrarii parcelei cu nr cad (383/9) din c.f. 1944/N/Corunca)	A1
Act Notarial nr. conventiei aut. nr. 1, din 07/01/2008 emis de notar public Urian Marcel Cosmin (Sighisoara);		
B2	Intabulare, drept de SERVITUTEde trecere cu piciorul. cu masina si cu orice mijloc de transport asupra parcelei cu nr. cad. (1397) inscrisa in c.f. 3504/N Corunca.	A1
<b>109279 / 15/12/2023</b>		
Act Notarial nr. 1820, din 14/12/2023 emis de Tinca Tudor (act administrativ nr 9341 din 24.10.2023, emis de Comuna Corunca, documentația cadastrală avizată de către OCPI Mureș);		
B3	Intabulare, drept de PROPRIETATE, dobandit prin Conventie, cota actuala 1/1, cota initiala 1/1 1) COVACI CLAUDIU-VASILE, și 2) COVACI RAMONA-LIANA, (bun comun)	A1, A1.1
B4	Se notează beneficiul dreptului de trecere pietonală, cu mijloace auto sau utilaje, asupra imobilului inscris in CF 54061 Corunca	A1
B5	Se notează beneficiul dreptului de trecere pietonală, cu mijloace auto sau utilaje, asupra imobilului inscris in CF 55500 Corunca	A1
Act Notarial nr. 1821, din 14/12/2023 emis de Tinca Tudor (act administrativ nr 9341 din 24.10.2023, emis de Comuna Corunca, documentația cadastrală avizată de către OCPI Mureș);		
B6	Se notează interdicțiile de înstrăinare, grevare, închiriere, dezlipire, alipire, construire, demolare, restructurare si amenajare 1) BRD - GROUPE SOCIETE GENERALE SA, CIF:361579	A1, A1.1

**C. Partea III. SARCINI**

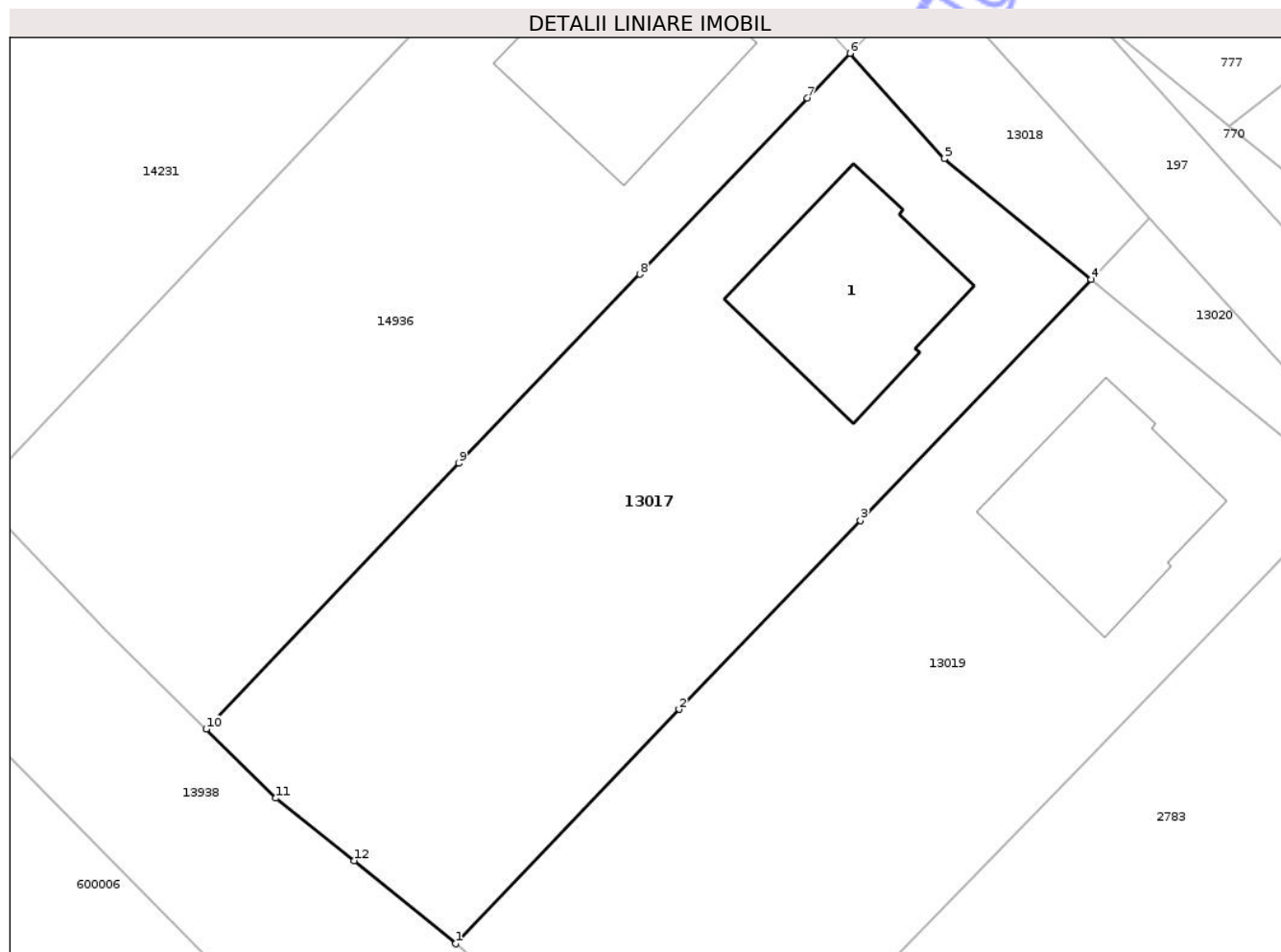
Inscrieri privind dezmembramintele dreptului de proprietate, drepturi reale de garanție și sarcini		Referințe
<b>109279 / 15/12/2023</b>		
Act Notarial nr. 1821, din 14/12/2023 emis de Tinca Tudor (act administrativ nr 9341 din 24.10.2023, emis de Comuna Corunca, documentația cadastrală avizată de către OCPI Mureș);		
C1	Intabulare, drept de IPOTECA, Valoare:370000 RONși celelalte obligații aferente creditului 1) BRD - GROUPE SOCIETE GENERALE SA, CIF:361579	A1, A1.1

## Anexa Nr. 1 La Partea I

## Teren

Nr cadastral	Suprafața (mp)*	Observații / Referințe
55501	716	

\* Suprafața este determinată în planul de proiecție Stereo 70.



## Date referitoare la teren

Crt	Categorie folosință	Intra vilan	Suprafața (mp)	Tarla	Parcelă	Nr. topo	Observații / Referințe
1	curți constructii	DA	716	-	-	-	

## Date referitoare la construcții

Crt	Număr	Destinație construcție	Supraf. (mp)	Situație juridică	Observații / Referințe
A1.1	55501-C1	construcții de locuinte	76	Cu acte	Nr. niveluri:3; S. construita la sol:76 mp; S. construita desfasurata:155 mp; C1: Casa de locuit, in regim de inaltime D+P+1E, Suprafata construita la sol Scsol= 76 mp, Suprafata construita desfasurata Scdesf = 155mp si o Suprafata utila Su=112.9 edificata in anul 2023, fiind compusa din: La demisol: 1 garaj si spatiu tehnic; La parter: 1 living, 1 bucatarie + loc de luat masa, 1 hol acces, 1 casa scarii, 1 baie, 1 terasa; La etaj: 2 bai, 3 dormitoare, 1 hol, 2 balcoane.

## Lungime Segmente

1) Valorile lungimilor segmentelor sunt obținute din proiecție în plan.

Punct început	X / Y	Punct sfârșit	X / Y	Lungime segment (** (m)
1	471.004,51 556.127,289	2	471.015,36 556.138,658	15.715
2	471.015,36 556.138,658	3	471.024,156 556.147,808	12.692
3	471.024,156 556.147,808	4	471.035,349 556.159,519	16.2
4	471.035,349 556.159,519	5	471.028,227 556.165,367	9.215
5	471.028,227 556.165,367	6	471.023,645 556.170,479	6.865
6	471.023,645 556.170,479	7	471.021,58 556.168,305	2.998
7	471.021,58 556.168,305	8	471.013,446 556.159,765	11.794
8	471.013,446 556.159,765	9	471.004,671 556.150,596	12.691
9	471.004,671 556.150,596	10	470.992,414 556.137,697	17.794
10	470.992,414 556.137,697	11	470.995,791 556.134,348	4.756
11	470.995,791 556.134,348	12	470.999,582 556.131,317	4.854
12	470.999,582 556.131,317	1	471.004,51 556.127,289	6.365

\*\* Lungimile segmentelor sunt determinate în planul de proiecție Stereo 70 și sunt rotunjite la 1 milimetru.

\*\*\* Distanța dintre puncte este formată din segmente cumulate ce sunt mai mici decât valoarea 1 milimetru.



**DATE DESPRE IMOBILUL NR. 13417**

Oficiul de Cadastru și Publicitate Imobiliară MUREȘ  
Biroul de Cadastru și Publicitate Imobiliară Târgu Mureș

**A. Partea I. Descrierea imobilului**

TEREN Extravilan

Adresa: Jud. Mureș

Nr. Crt	Nr cadastral Nr. topografic	Suprafața* (mp)	Observații / Referințe
A1		43.038	Sector cadastral:14 Teren neimprejmuit;

**B. Partea II. Proprietari și acte**

Inscrieri privitoare la dreptul de proprietate și alte drepturi reale	Referințe
/	
Act Normativ nr. 7, din 13/03/1996 emis de PARLAMENTUL ROMANIEI;	
B1	Intabulare, drept de PROPRIETATE, dobândit prin Lege, cota actuala 1/1, cota initiala 1/1
	1) NEIDENTIFICAT NEIDENTIFICAT
B2	se noteaza mentiunea rezerva comisiei locale de fond funciar

**C. Partea III. SARCINI .**

Inscrieri privind dezmembramintele dreptului de proprietate, drepturi reale de garanție și sarcini	Referințe
NU SUNT	

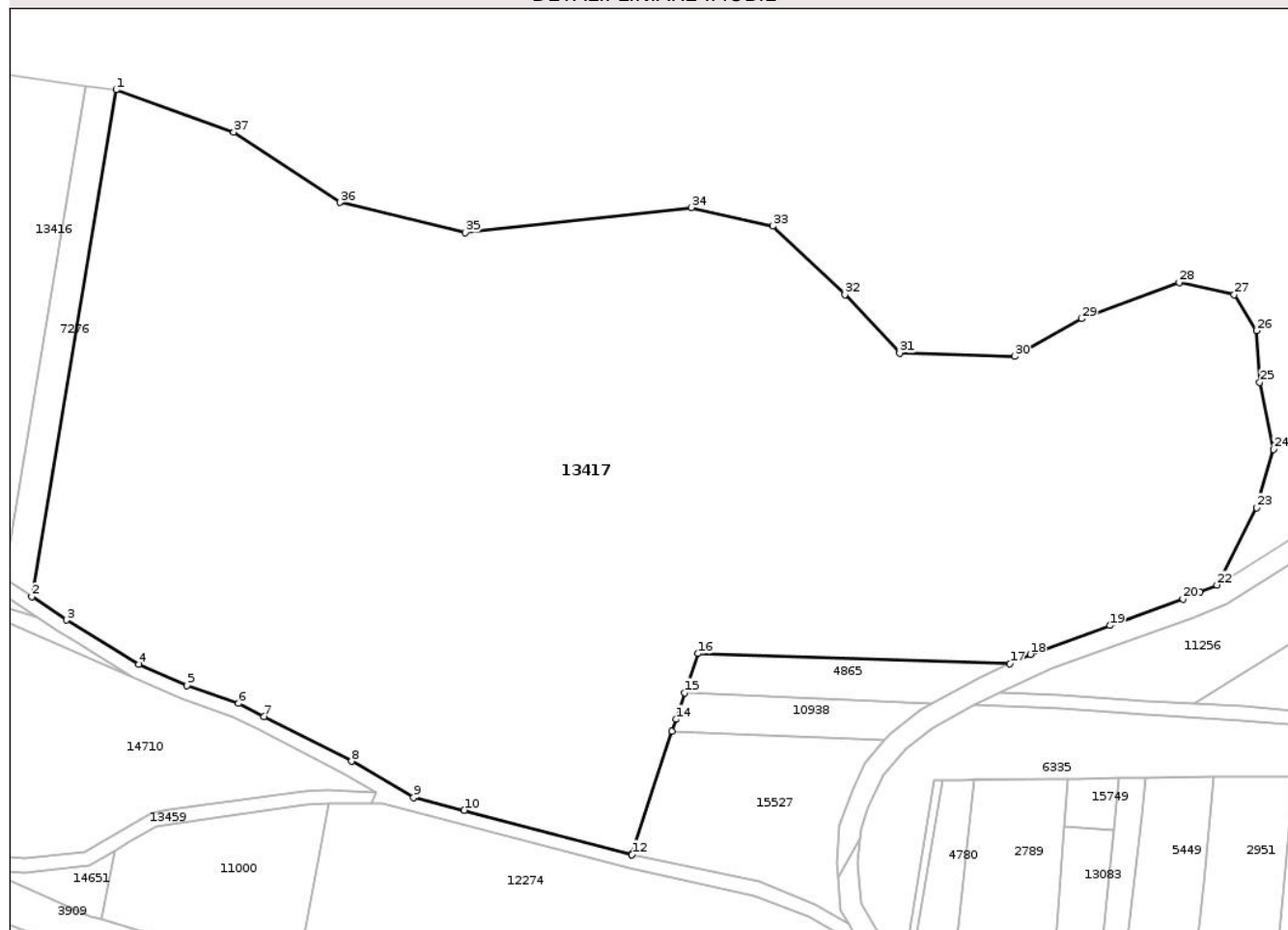
## Anexa Nr. 1 La Partea I

## Teren

Nr cadastral	Suprafața (mp)*	Observații / Referințe
	43.038	

\* Suprafața este determinată în planul de proiecție Stereo 70.

## DETALII LINIARE IMOBIL



## Date referitoare la teren

Crt	Categorie folosință	Intra vilan	Suprafața (mp)	Tarla	Parcelă	Nr. topo	Observații / Referințe
1	faneata	NU	24.038	-	-	-	
2	livada	NU	19.000	-	-	-	

## Lungime Segmente

1) Valorile lungimilor segmentelor sunt obținute din proiecție în plan.

Punct început	X / Y	Punct sfârșit	X / Y	Lungime segment (** (m)
1	474.152,9 559.637,231	2	474.129,268 559.495,275	143.91
3	474.139,016 559.488,76	4	474.159,266 559.476,38	23.735
5	474.172,792 559.470,379	6	474.187,244 559.465,432	15.275
7	474.194,432 559.461,789	8	474.218,843 559.449,196	27.468

Punct început	X / Y	Punct sfârșit	X / Y	Lungime segment (** (m)
2	474.129,268 559.495,275	3	474.139,016 559.488,76	11.725
4	474.159,266 559.476,38	5	474.172,792 559.470,379	14.797
6	474.187,244 559.465,432	7	474.194,432 559.461,789	8.058
8	474.218,843 559.449,196	9	474.236,265 559.439,082	20.145

Punct început	X / Y	Punct sfârșit	X / Y	Lungime segment (** (m)
9	474.236,265 559.439,082	10	474.250,467 559.435,542	14.637
11	474.297,51 559.423,104	12	474.297,54 559.423,098	0.031
13	474.308,809 559.457,576	14	474.309,926 559.460,992	3.594
15	474.312,35 559.468,41	16	474.316,034 559.479,392	11.583
17	474.403,533 559.476,559	18	474.409,254 559.479,182	6.294
19	474.431,57 559.487,25	20	474.452,05 559.494,61	21.762
21	474.456,816 559.496,6	22	474.461,583 559.498,59	5.166
23	474.472,644 559.520,237	24	474.477,453 559.536,593	17.048
25	474.473,606 559.555,354	26	474.472,644 559.569,786	14.464
27	474.466,392 559.579,888	28	474.451,003 559.583,255	15.753
29	474.423,59 559.573,153	30	474.404,834 559.562,57	21.536
31	474.372,613 559.563,532	32	474.357,273 559.579,932	22.456
33	474.337,025 559.599,13	34	474.314,216 559.604,319	23.392
35	474.250,751 559.597,26	36	474.215,671 559.605,724	36.087
37	474.185,854 559.625,447	1	474.152,9 559.637,231	34.998

Punct început	X / Y	Punct sfârșit	X / Y	Lungime segment (** (m)
10	474.250,467 559.435,542	11	474.297,51 559.423,104	48.66
12	474.297,54 559.423,098	13	474.308,809 559.457,576	36.273
14	474.309,926 559.460,992	15	474.312,35 559.468,41	7.804
16	474.316,034 559.479,392	17	474.403,533 559.476,559	87.545
18	474.409,254 559.479,182	19	474.431,57 559.487,25	23.73
20	474.452,05 559.494,61	21	474.456,816 559.496,6	5.165
22	474.461,583 559.498,59	23	474.472,644 559.520,237	24.309
24	474.477,453 559.536,593	25	474.473,606 559.555,354	19.151
26	474.472,644 559.569,786	27	474.466,392 559.579,888	11.88
28	474.451,003 559.583,255	29	474.423,59 559.573,153	29.215
30	474.404,834 559.562,57	31	474.372,613 559.563,532	32.235
32	474.357,273 559.579,932	33	474.337,025 559.599,13	27.902
34	474.314,216 559.604,319	35	474.250,751 559.597,26	63.856
36	474.215,671 559.605,724	37	474.185,854 559.625,447	35.75

\*\* Lungimile segmentelor sunt determinate în planul de proiecție Stereo 70 și sunt rotunjite la 1 milimetru.

\*\*\* Distanța dintre puncte este formată din segmente cumulate ce sunt mai mici decât valoarea 1 milimetru.



**DATE DESPRE IMOBILUL NR. 13416**

Oficiul de Cadastru și Publicitate Imobiliară MUREȘ  
Biroul de Cadastru și Publicitate Imobiliară Târgu Mureș

**A. Partea I. Descrierea imobilului**

TEREN Extravilan

Adresa: Jud. Mureș

Nr. Crt	Nr cadastral Nr. topografic	Suprafața* (mp)	Observații / Referințe
A1		15.429	Sector cadastral:14 Teren neimprejmuit;

**B. Partea II. Proprietari și acte**

Inscrieri privitoare la dreptul de proprietate și alte drepturi reale	Referințe
/	
Act Normativ nr. 7, din 13/03/1996 emis de PARLAMENTUL ROMANIEI;	
B1	A1
Intabulare, drept de PROPRIETATE, dobandit prin Lege, cota actuala 1/1, cota initiala 1/1	
1) NEIDENTIFICAT NEIDENTIFICAT	
B2	A1
se noteaza mentiunea rezerva comisiei locale de fond funciar	

**C. Partea III. SARCINI .**

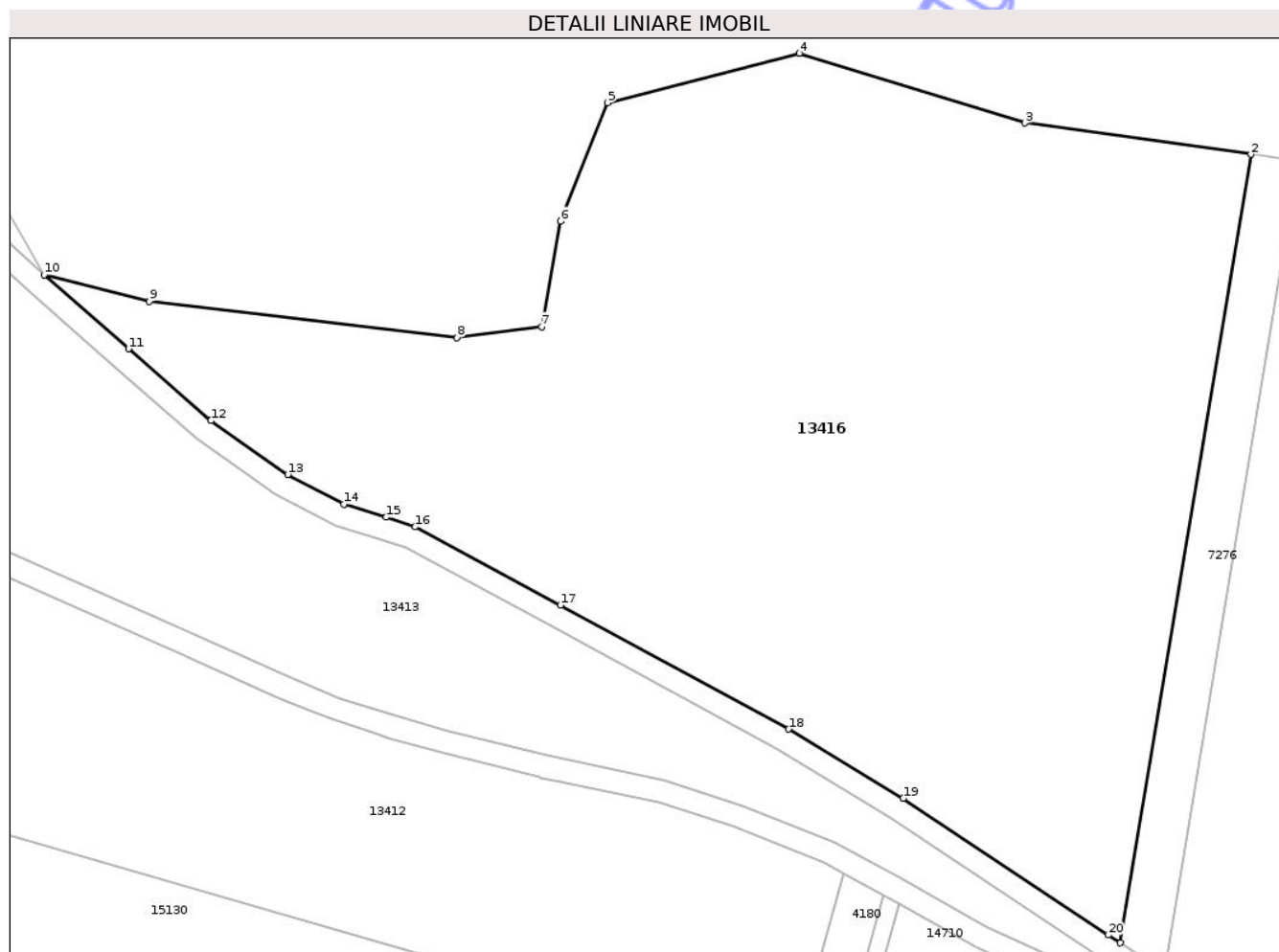
Inscrieri privind dezmembramintele dreptului de proprietate, drepturi reale de garanție și sarcini	Referințe
NU SUNT	

## Anexa Nr. 1 La Partea I

## Teren

Nr cadastral	Suprafața (mp)*	Observații / Referințe
	15.429	

\* Suprafața este determinată în planul de proiecție Stereo 70.



## Date referitoare la teren

Crt	Categorie folosință	Intra vilan	Suprafața (mp)	Tarla	Parcelă	Nr. topo	Observații / Referințe
1	faneata	NU	15.429	-	-	-	

## Lungime Segmente

1) Valorile lungimilor segmentelor sunt obținute din proiecție în plan.

Punct început	X / Y	Punct sfârșit	X / Y	Lungime segment (** (m)
1	474.121,553 559.500,431	2	474.144,519 559.638,393	139.86
2	474.144,519 559.638,393	3	474.104,899 559.643,888	39.999
3	474.104,899 559.643,888	4	474.065,448 559.656,106	41.3
4	474.065,448 559.656,106	5	474.031,8 559.647,461	34.741
5	474.031,8 559.647,461	6	474.023,59 559.626,673	22.351

Punct început	X / Y	Punct sfârșit	X / Y	Lungime segment (** (m)
6	474.023,59 559.626,673	7	474.020,292 559.608,256	18.71
7	474.020,292 559.608,256	8	474.005,452 559.606,331	14.964
8	474.005,452 559.606,331	9	473.951,589 559.612,654	54.233
9	473.951,589 559.612,654	10	473.933,177 559.617,327	18.996
10	473.933,177 559.617,327	11	473.947,951 559.604,387	19.64
11	473.947,951 559.604,387	12	473.962,37 559.591,794	19.144
12	473.962,37 559.591,794	13	473.975,808 559.582,36	16.419
13	473.975,808 559.582,36	14	473.985,679 559.577,189	11.143
14	473.985,679 559.577,189	15	473.993,065 559.574,916	7.728
15	473.993,065 559.574,916	16	473.998,182 559.573,211	5.394
16	473.998,182 559.573,211	17	474.023,567 559.559,497	28.853
17	474.023,567 559.559,497	18	474.063,532 559.537,821	45.465
18	474.063,532 559.537,821	19	474.083,619 559.525,691	23.465
19	474.083,619 559.525,691	20	474.119,521 559.501,789	43.131
20	474.119,521 559.501,789	1	474.121,553 559.500,431	2.444

\*\* Lungimile segmentelor sunt determinate în planul de proiecție Stereo 70 și sunt rotunjite la 1 milimetru.

\*\*\* Distanța dintre puncte este formată din segmente cumulate ce sunt mai mici decât valoarea 1 milimetru.



**DATE DESPRE IMOBILUL NR. 13418**

Oficiul de Cadastru și Publicitate Imobiliară MUREȘ  
Biroul de Cadastru și Publicitate Imobiliară Târgu Mureș

**A. Partea I. Descrierea imobilului**

TEREN Necunoscut

Adresa: Loc. Bozeni, Jud. Mureș

Nr. Crt	Nr cadastral Nr. topografic	Suprafața* (mp)	Observații / Referințe
A1		8.995	Sector cadastral:15 Teren neimprejmuit;

**B. Partea II. Proprietari și acte**

Inscrieri privitoare la dreptul de proprietate și alte drepturi reale		Referințe
/		
Act Normativ nr. 7, din 13/03/1996 emis de PARLAMENTUL ROMANIEI;		
B1	Intabulare, drept de PROPRIETATE, dobandit prin Lege, cota actuala 1/1, cota initiala 1/1 1) NEIDENTIFICAT NEIDENTIFICAT	A1
B2	Se noteaza mentiunea proprietar neidentificat	A1

**C. Partea III. SARCINI .**

Inscrieri privind dezmembramintele dreptului de proprietate, drepturi reale de garanție și sarcini	Referințe
NU SUNT	

## Anexa Nr. 1 La Partea I

## Teren

Nr cadastral	Suprafața (mp)*	Observații / Referințe
	8.995	

\* Suprafața este determinată în planul de proiecție Stereo 70.

## DETALII LINIARE IMOBIL



## Date referitoare la teren

Crt	Categorie folosință	Intra vilan	Suprafața (mp)	Tarla	Parcelă	Nr. topo	Observații / Referințe
1	faneata	DA	1.529	-	-	-	
2	faneata	NU	7.466	-	-	-	

## Lungime Segmente

1) Valorile lungimilor segmentelor sunt obținute din proiecție în plan.

Punct început	X / Y	Punct sfârșit	X / Y	Lungime segment (** (m)
1	474.525,908 559.509,778	2	474.455,3 559.465,43	83.38
3	474.468,9 559.464,7	4	474.505,37 559.461,4	36.619
5	474.525,79 559.456,62	6	474.540,92 559.450,36	16.374
7	474.576,99 559.430,81	8	474.600,09 559.416,65	27.095

Punct început	X / Y	Punct sfârșit	X / Y	Lungime segment (** (m)
2	474.455,3 559.465,43	3	474.468,9 559.464,7	13.62
4	474.505,37 559.461,4	5	474.525,79 559.456,62	20.972
6	474.540,92 559.450,36	7	474.576,99 559.430,81	41.027
8	474.600,09 559.416,65	9	474.614,96 559.405,29	18.713

Punct început	X / Y	Punct sfârșit	X / Y	Lungime segment (** (m)
9	474.614,96 559.405,29	10	474.638,3 559.388,09	28.993
11	474.639,502 559.387,407	12	474.672,947 559.421,57	47.809
13	474.684,764 559.419,29	14	474.742,522 559.478,289	82.564
15	474.733,891 559.474,771	16	474.704,554 559.456,491	34.566
17	474.694,936 559.438,211	18	474.678,104 559.435,325	17.078
19	474.660,791 559.433,882	20	474.645,302 559.438,891	16.279
21	474.631,837 559.452,361	22	474.613,164 559.465,448	22.802
23	474.596,73 559.466,792	24	474.576,531 559.466,792	20.199
25	474.562,584 559.473,046	1	474.525,908 559.509,778	51.907

Punct început	X / Y	Punct sfârșit	X / Y	Lungime segment (** (m)
10	474.638,3 559.388,09	11	474.639,502 559.387,407	1.382
12	474.672,947 559.421,57	13	474.684,764 559.419,29	12.035
14	474.742,522 559.478,289	15	474.733,891 559.474,771	9.32
16	474.704,554 559.456,491	17	474.694,936 559.438,211	20.656
18	474.678,104 559.435,325	19	474.660,791 559.433,882	17.373
20	474.645,302 559.438,891	21	474.631,837 559.452,361	19.046
22	474.613,164 559.465,448	23	474.596,73 559.466,792	16.489
24	474.576,531 559.466,792	25	474.562,584 559.473,046	15.285

\*\* Lungimile segmentelor sunt determinate în planul de proiecție Stereo 70 și sunt rotunjite la 1 milimetru.

\*\*\* Distanța dintre puncte este formată din segmente cumulate ce sunt mai mici decât valoarea 1 milimetru.

Neutilizabil în  
Civil



**DATE DESPRE IMOBILUL NR. 13419**

Oficiul de Cadastru și Publicitate Imobiliară MUREȘ  
Biroul de Cadastru și Publicitate Imobiliară Târgu Mureș

**A. Partea I. Descrierea imobilului**

TEREN Extravilan

Adresa: Jud. Mureș

Nr. Crt	Nr cadastral Nr. topografic	Suprafața* (mp)	Observații / Referințe
A1		4.111	Sector cadastral:12 Teren neimprejmuit;

**B. Partea II. Proprietari și acte**

Inscrieri privitoare la dreptul de proprietate și alte drepturi reale		Referințe
/		
Act Normativ nr. 7, din 13/03/1996 emis de PARLAMENTUL ROMANIEI;		
B1	Intabulare, drept de PROPRIETATE, dobândit prin Lege, cota actuala 1/1, cota initiala 1/1 1) NEIDENTIFICAT NEIDENTIFICAT	A1
B2	se noteaza mentiunea rezerva comisiei locale de fond funciar	A1

**C. Partea III. SARCINI .**

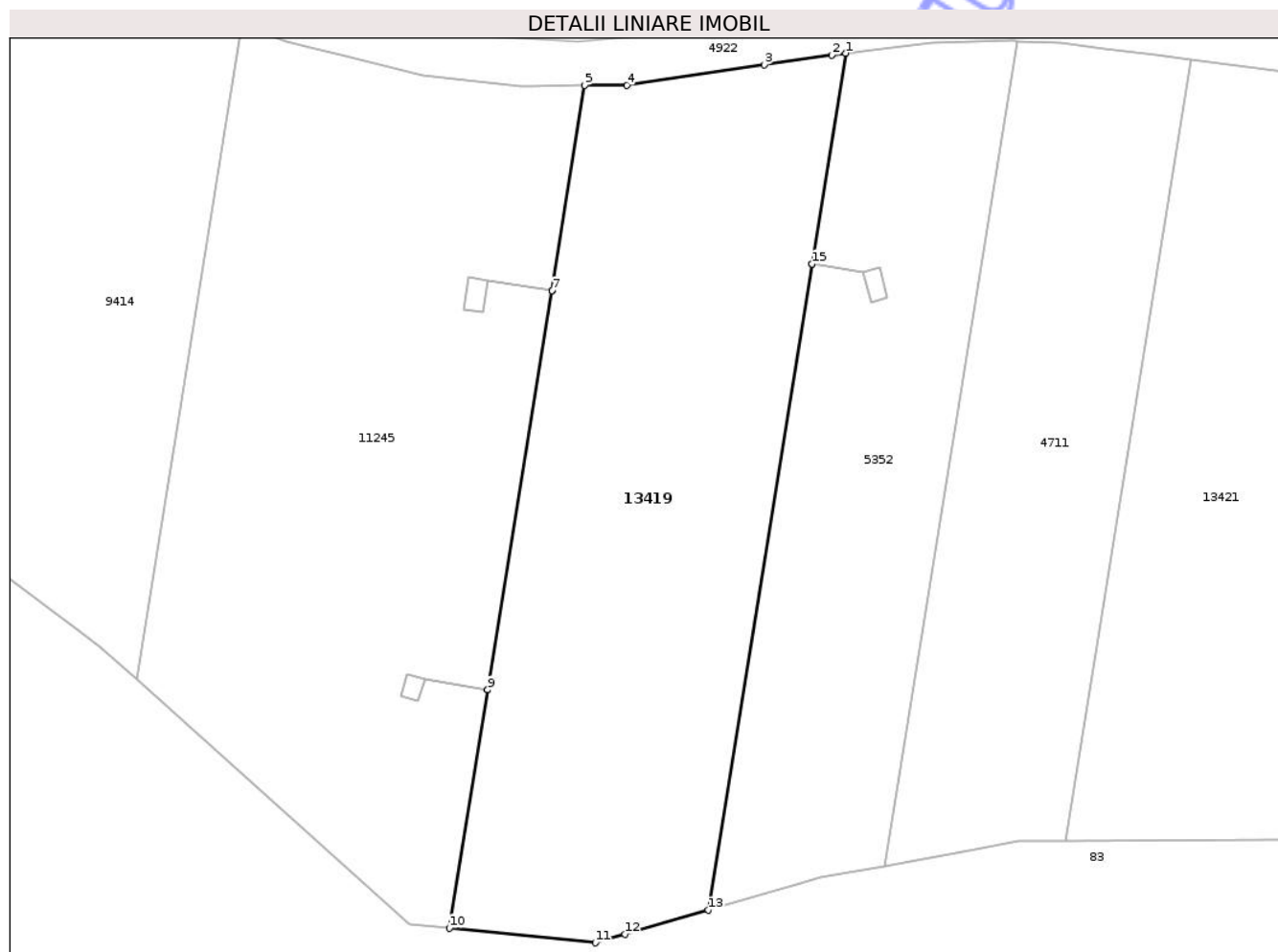
Inscrieri privind dezmembramintele dreptului de proprietate, drepturi reale de garanție și sarcini	Referințe
NU SUNT	

## Anexa Nr. 1 La Partea I

## Teren

Nr cadastral	Suprafața (mp)*	Observații / Referințe
	4.111	

\* Suprafața este determinată în planul de proiecție Stereo 70.



## Date referitoare la teren

Crt	Categorie folosință	Intra vilan	Suprafața (mp)	Tarla	Parcelă	Nr. topo	Observații / Referințe
1	arabil	NU	4.111	35	1121/4	-	

## Lungime Segmente

1) Valorile lungimilor segmentelor sunt obținute din proiecție în plan.

Punct început	X / Y	Punct sfârșit	X / Y	Lungime segment (** (m)
1	473.426,769 558.204,484	2	473.424,858 558.204,258	1.924
2	473.424,858 558.204,258	3	473.415,624 558.202,897	9.334
3	473.415,624 558.202,897	4	473.396,831 558.200,128	18.996
4	473.396,831 558.200,128	5	473.391,073 558.200,089	5.758
5	473.391,073 558.200,089	6	473.386,572 558.172,061	28.387

Punct început	X / Y	Punct sfârșit	X / Y	Lungime segment (** (m)
6	473.386,572 558.172,061	7	473.386,572 558.172,059	0.002
7	473.386,572 558.172,059	8	473.377,81 558.117,504	55.254
8	473.377,81 558.117,504	9	473.377,809 558.117,502	0.002
9	473.377,809 558.117,502	10	473.372,586 558.084,978	32.941
10	473.372,586 558.084,978	11	473.392,53 558.082,944	20.047
11	473.392,53 558.082,944	12	473.396,545 558.084,106	4.18
12	473.396,545 558.084,106	13	473.407,967 558.087,413	11.891
13	473.407,967 558.087,413	14	473.422,146 558.175,693	89.411
14	473.422,146 558.175,693	15	473.422,146 558.175,695	0.002
15	473.422,146 558.175,695	1	473.426,769 558.204,484	29.158

\*\* Lungimile segmentelor sunt determinate în planul de proiecție Stereo 70 și sunt rotunjite la 1 milimetru.

\*\*\* Distanța dintre puncte este formată din segmente cumulate ce sunt mai mici decât valoarea 1 milimetru.



**DATE DESPRE IMOBILUL NR. 13420**

Oficiul de Cadastru și Publicitate Imobiliară MUREȘ  
Biroul de Cadastru și Publicitate Imobiliară Târgu Mureș

**A. Partea I. Descrierea imobilului**

TEREN Extravilan

Adresa: Jud. Mureș

Nr. Crt	Nr cadastral Nr. topografic	Suprafața* (mp)	Observații / Referințe
A1		1.689	Sector cadastral:18 Teren neimprejmuit;

**B. Partea II. Proprietari și acte**

Inscrieri privitoare la dreptul de proprietate și alte drepturi reale		Referințe
/		
Act Normativ nr. 7, din 13/03/1996 emis de PARLAMENTUL ROMANIEI;		
B1	Intabulare, drept de PROPRIETATE, dobandit prin Lege, cota actuala 1/1, cota initiala 1/1 1) NEIDENTIFICAT NEIDENTIFICAT	A1
B2	se noteaza mentiunea rezerva comisiei locale de fond funciar	A1

**C. Partea III. SARCINI .**

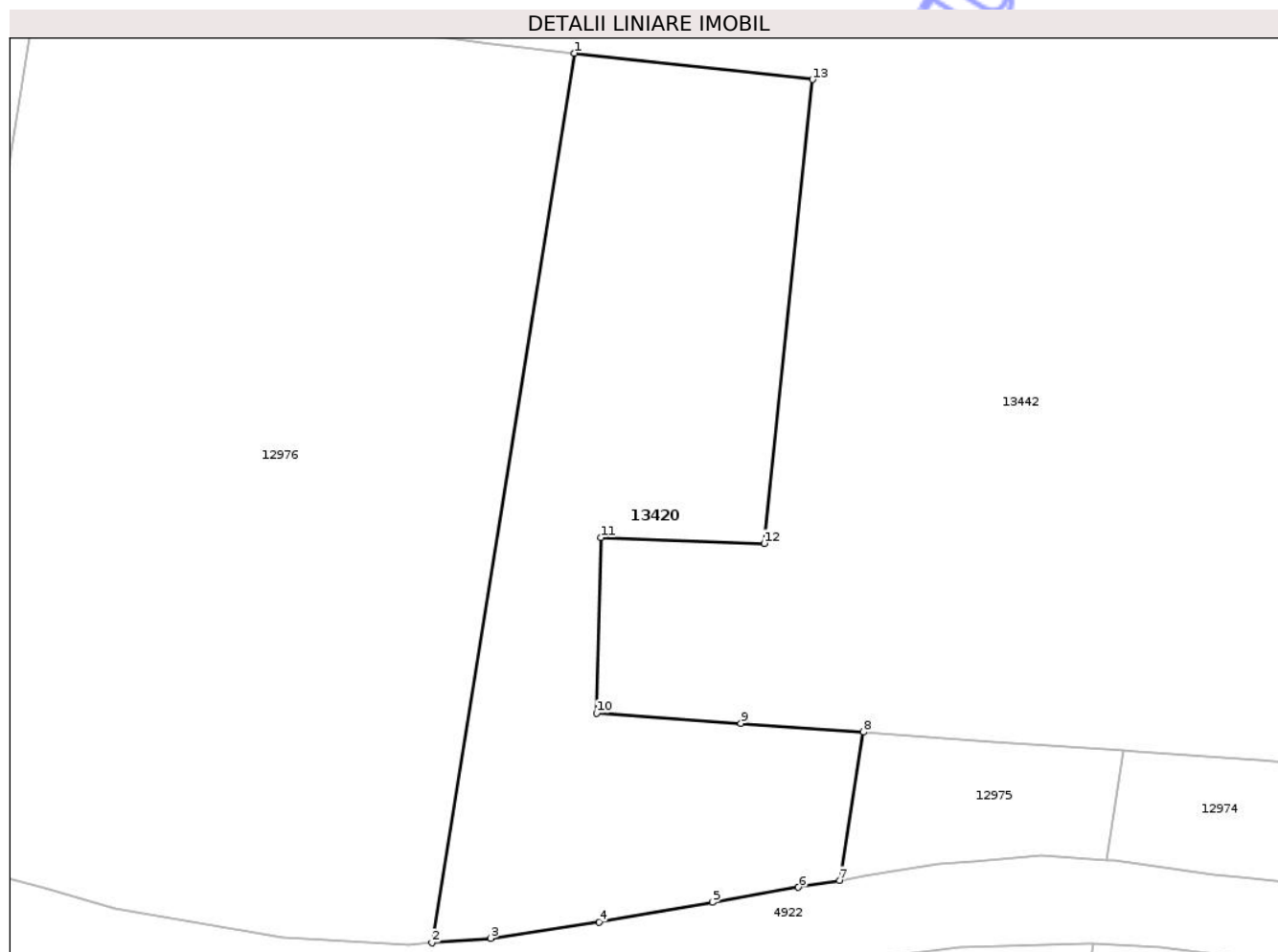
Inscrieri privind dezmembramintele dreptului de proprietate, drepturi reale de garanție și sarcini	Referințe
NU SUNT	

## Anexa Nr. 1 La Partea I

## Teren

Nr cadastral	Suprafața (mp)*	Observații / Referințe
	1.689	

\* Suprafața este determinată în planul de proiecție Stereo 70.



## Date referitoare la teren

Crt	Categorie folosință	Intra vilan	Suprafața (mp)	Tarla	Parcelă	Nr. topo	Observații / Referințe
1	arabil	NU	1.689	35	1121/4	-	

## Lungime Segmente

1) Valorile lungimilor segmentelor sunt obținute din proiecție în plan.

Punct început	X / Y	Punct sfârșit	X / Y	Lungime segment (** (m)
1	473.404,625 558.284,471	2	473.392,067 558.206,274	79.199
2	473.392,067 558.206,274	3	473.397,247 558.206,67	5.195
3	473.397,247 558.206,67	4	473.406,796 558.208,092	9.654
4	473.406,796 558.208,092	5	473.416,737 558.209,827	10.091
5	473.416,737 558.209,827	6	473.424,308 558.211,149	7.686

Punct început	X / Y	Punct sfârșit	X / Y	Lungime segment (** (m)
6	473.424,308 558.211,149	7	473.427,937 558.211,751	3.679
7	473.427,937 558.211,751	8	473.430,031 558.224,79	13.206
8	473.430,031 558.224,79	9	473.419,264 558.225,563	10.795
9	473.419,264 558.225,563	10	473.406,559 558.226,475	12.738
10	473.406,559 558.226,475	11	473.406,938 558.241,887	15.417
11	473.406,938 558.241,887	12	473.421,292 558.241,385	14.363
12	473.421,292 558.241,385	13	473.425,551 558.282,153	40.99
13	473.425,551 558.282,153	1	473.404,625 558.284,471	21.054

\*\* Lungimile segmentelor sunt determinate în planul de proiecție Stereo 70 și sunt rotunjite la 1 milimetru.

\*\*\* Distanța dintre puncte este formată din segmente cumulate ce sunt mai mici decât valoarea 1 milimetru.



**DATE DESPRE IMOBILUL NR. 13421**

Oficiul de Cadastru și Publicitate Imobiliară MUREȘ  
Biroul de Cadastru și Publicitate Imobiliară Târgu Mureș

**A. Partea I. Descrierea imobilului**

TEREN Extravilan

Adresa: Jud. Mureș

Nr. Crt	Nr cadastral Nr. topografic	Suprafața* (mp)	Observații / Referințe
A1		3.780	Sector cadastral:12 Teren neimprejmuit; diferenta de suprafata se regaseste la id 13422

**B. Partea II. Proprietari și acte**

Inscrieri privitoare la dreptul de proprietate și alte drepturi reale		Referințe
/		
Act Normativ nr. 7, din 13/03/1996 emis de PARLAMENTUL ROMANIEI;		
B1	Intabulare, drept de PROPRIETATE, dobandit prin Lege, cota actuala 1/1, cota initiala 1/1 1) <b>NEIDENTIFICAT NEIDENTIFICAT</b>	A1
B2	se noteaza mentiunea rezerva comisiei locale de fond funciar	A1

**C. Partea III. SARCINI .**

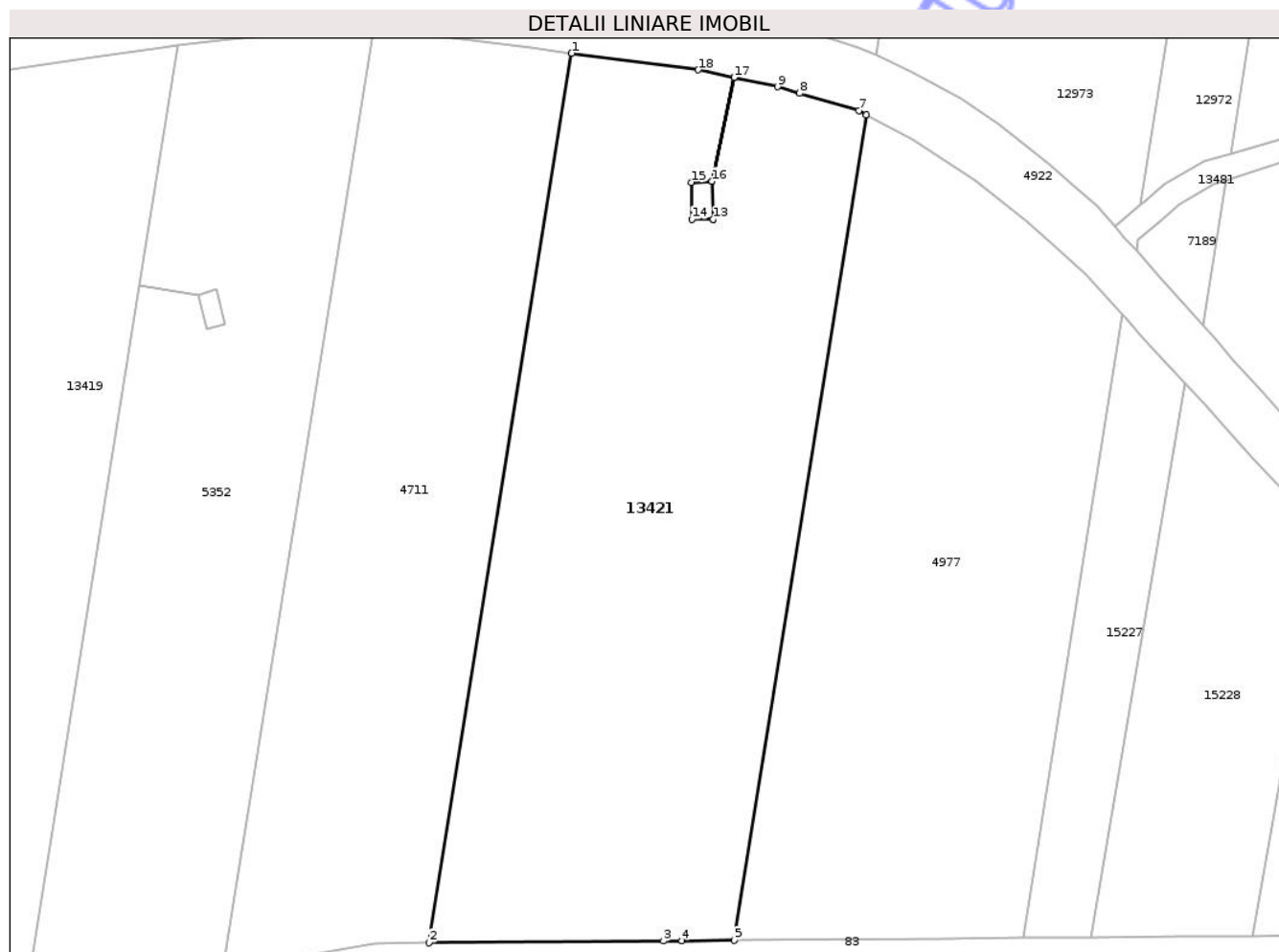
Inscrieri privind dezmembramintele dreptului de proprietate, drepturi reale de garanție și sarcini	Referințe
NU SUNT	

## Anexa Nr. 1 La Partea I

## Teren

Nr cadastral	Suprafața (mp)*	Observații / Referințe
	3.780	diferenta de suprafata se regaseste la id 13422

\* Suprafața este determinată în planul de proiecție Stereo 70.



## Date referitoare la teren

Crt	Categorie folosință	Intra vilan	Suprafața (mp)	Tarla	Parcelă	Nr. topo	Observații / Referințe
1	arabil	NU	3.780	35	1121/6	-	

## Lungime Segmente

1) Valorile lungimilor segmentelor sunt obținute din proiecție în plan.

Punct început	X / Y	Punct sfârșit	X / Y	Lungime segment (** (m)
1	473.474,029 558.203,56	2	473.456,891 558.096,85	108.077
2	473.456,891 558.096,85	3	473.485,063 558.097,08	28.173
3	473.485,063 558.097,08	4	473.487,283 558.097,099	2.22
4	473.487,283 558.097,099	5	473.493,529 558.097,15	6.246
5	473.493,529 558.097,15	6	473.509,431 558.196,168	100.287

Punct început	X / Y	Punct sfârșit	X / Y	Lungime segment (** (m)
6	473.509,431 558.196,168	7	473.508,526 558.196,651	1.026
7	473.508,526 558.196,651	8	473.501,392 558.198,749	7.436
8	473.501,392 558.198,749	9	473.498,741 558.199,528	2.763
9	473.498,741 558.199,528	10	473.493,548 558.200,646	5.312
10	473.493,548 558.200,646	11	473.490,868 558.188,198	12.733
11	473.490,868 558.188,198	12	473.491,036 558.183,656	4.545
12	473.491,036 558.183,656	13	473.491,036 558.183,653	0.003
13	473.491,036 558.183,653	14	473.488,468 558.183,654	2.568
14	473.488,468 558.183,654	15	473.488,409 558.188,061	4.407
15	473.488,409 558.188,061	16	473.490,866 558.188,198	2.461
16	473.490,866 558.188,198	17	473.493,546 558.200,646	12.733
17	473.493,546 558.200,646	18	473.489,233 558.201,575	4.412
18	473.489,233 558.201,575	1	473.474,029 558.203,56	15.333

\*\* Lungimile segmentelor sunt determinate în planul de proiecție Stereo 70 și sunt rotunjite la 1 milimetru.

\*\*\* Distanța dintre puncte este formată din segmente cumulate ce sunt mai mici decât valoarea 1 milimetru.



**DATE DESPRE IMOBILUL NR. 13422**

Oficiul de Cadastru și Publicitate Imobiliară MUREȘ  
Biroul de Cadastru și Publicitate Imobiliară Târgu Mureș

**A. Partea I. Descrierea imobilului**

TEREN Extravilan

Adresa: Jud. Mureș

Nr. Crt	Nr cadastral Nr. topografic	Suprafața* (mp)	Observații / Referințe
A1		1.820	Sector cadastral:18 Teren neimprejmuit; diferenta de suprafata se regaseste la id 13421

**B. Partea II. Proprietari și acte**

Inscrieri privitoare la dreptul de proprietate și alte drepturi reale		Referințe
/		
Act Normativ nr. 7, din 13/03/1996 emis de PARLAMENTUL ROMANIEI;		
B1	Intabulare, drept de PROPRIETATE, dobandit prin Lege, cota actuala 1/1, cota initiala 1/1 1) <b>NEIDENTIFICAT NEIDENTIFICAT</b>	A1
B2	se noteaza mentiunea rezerva comisiei locale de fond funciar	A1

**C. Partea III. SARCINI .**

Inscrieri privind dezmembramintele dreptului de proprietate, drepturi reale de garanție și sarcini	Referințe
NU SUNT	

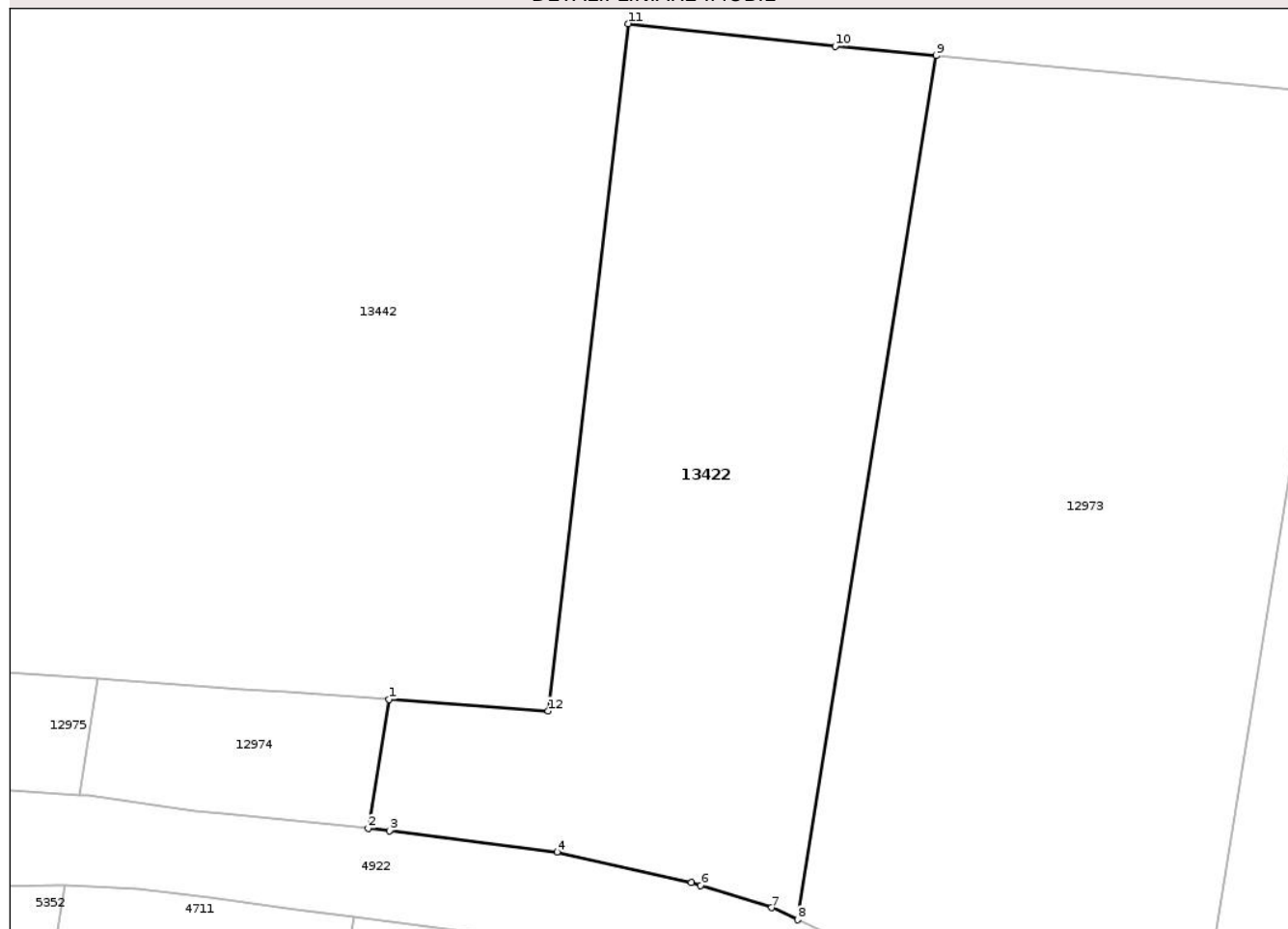
## Anexa Nr. 1 La Partea I

## Teren

Nr cadastral	Suprafața (mp)*	Observații / Referințe
	1.820	diferența de suprafață se regăsește la id 13421

\* Suprafața este determinată în planul de proiecție Stereo 70.

## DETALII LINIARE IMOBIL



## Date referitoare la teren

Crt	Categorie folosință	Intra vilan	Suprafața (mp)	Tarla	Parcelă	Nr. topo	Observații / Referințe
1	faneata	NU	1.820	35	1121/6	-	

## Lungime Segmente

1) Valorile lungimilor segmentelor sunt obținute din proiecție în plan.

Punct început	X / Y	Punct sfârșit	X / Y	Lungime segment (** (m)
1	473.476,899 558.221,427	2	473.475,194 558.210,814	10.749
2	473.475,194 558.210,814	3	473.476,959 558.210,632	1.774
3	473.476,959 558.210,632	4	473.490,741 558.208,871	13.894
4	473.490,741 558.208,871	5	473.501,814 558.206,365	11.353
5	473.501,814 558.206,365	6	473.502,577 558.206,127	0.799

Punct început	X / Y	Punct sfârșit	X / Y	Lungime segment (** (m)
6	473.502,577 558.206,127	7	473.508,451 558.204,299	6.152
7	473.508,451 558.204,299	8	473.510,577 558.203,299	2.349
8	473.510,577 558.203,299	9	473.522,001 558.274,433	72.045
9	473.522,001 558.274,433	10	473.513,673 558.275,217	8.365
10	473.513,673 558.275,217	11	473.496,639 558.277,07	17.134
11	473.496,639 558.277,07	12	473.490,02 558.220,486	56.97
12	473.490,02 558.220,486	1	473.476,899 558.221,427	13.155

\*\* Lungimile segmentelor sunt determinate în planul de proiecție Stereo 70 și sunt rotunjite la 1 milimetru.

\*\*\* Distanța dintre puncte este formată din segmente cumulate ce sunt mai mici decât valoarea 1 milimetru.

Neutilizabil în Circuitul Civil



**DATE DESPRE IMOBILUL NR. 13423**

Oficiul de Cadastru și Publicitate Imobiliară MUREȘ  
Biroul de Cadastru și Publicitate Imobiliară Târgu Mureș

**A. Partea I. Descrierea imobilului**

TEREN Extravilan

Adresa: Jud. Mureș

Nr. Crt	Nr cadastral Nr. topografic	Suprafața* (mp)	Observații / Referințe
A1		468	Sector cadastral:12 Teren neimprejmuit; diferenta de suprafata se regaseste la id 13424 si id 13425

**B. Partea II. Proprietari și acte**

Inscrieri privitoare la dreptul de proprietate și alte drepturi reale		Referințe
/		
Act Normativ nr. 7, din 13/03/1996 emis de PARLAMENTUL ROMANIEI;		
B1	Intabulare, drept de PROPRIETATE, dobandit prin Lege, cota actuala 1/1, cota initiala 1/1 1) NEIDENTIFICAT NEIDENTIFICAT	A1
B2	se noteaza mentiunea rezerva comisiei locale de fond funciar	A1

**C. Partea III. SARCINI .**

Inscrieri privind dezmembramintele dreptului de proprietate, drepturi reale de garanție și sarcini	Referințe
NU SUNT	

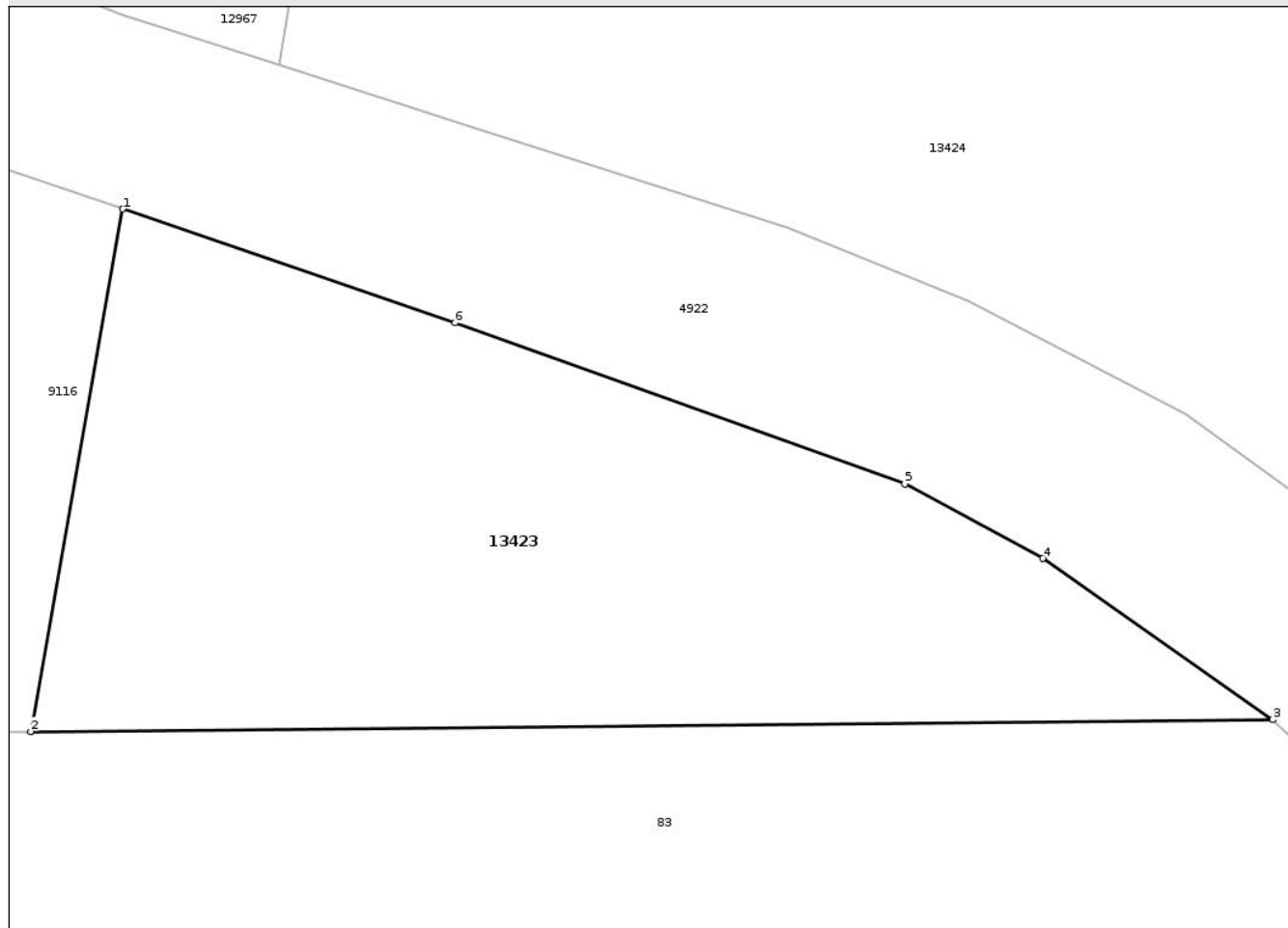
## Anexa Nr. 1 La Partea I

## Teren

Nr cadastral	Suprafața (mp)*	Observații / Referințe
	468	diferenta de suprafata se regaseste la id 13424 si id 13425

\* Suprafața este determinată în planul de proiecție Stereo 70.

## DETALII LINIARE IMOBIL



## Date referitoare la teren

Crt	Categorie folosință	Intra vilan	Suprafața (mp)	Tarla	Parcelă	Nr. topo	Observații / Referințe
1	arabil	NU	468	35	1121/9	-	

## Lungime Segmente

1) Valorile lungimilor segmentelor sunt obținute din proiecție în plan.

Punct început	X / Y	Punct sfârșit	X / Y	Lungime segment (** (m)
1	473.610,931 558.116,688	2	473.607,654 558.098,092	18.883
2	473.607,654 558.098,092	3	473.651,908 558.098,507	44.256
3	473.651,908 558.098,507	4	473.643,721 558.104,252	10.002
4	473.643,721 558.104,252	5	473.638,795 558.106,903	5.594
5	473.638,795 558.106,903	6	473.622,775 558.112,638	17.016

Punct început	X / Y	Punct sfârșit	X / Y	Lungime segment (** (m)
6	473.622,775 558.112,638	1	473.610,931 558.116,688	12.517

\*\* Lungimile segmentelor sunt determinate în planul de proiecție Stereo 70 și sunt rotunjite la 1 milimetru.

\*\*\* Distanța dintre puncte este formată din segmente cumulate ce sunt mai mici decât valoarea 1 milimetru.

Neutilizabil în Circuitul Civil



**DATE DESPRE IMOBILUL NR. 13424**

Oficiul de Cadastru și Publicitate Imobiliară MUREȘ  
Biroul de Cadastru și Publicitate Imobiliară Târgu Mureș

**A. Partea I. Descrierea imobilului**

TEREN Extravilan

Adresa: Jud. Mureș

Nr. Crt	Nr cadastral Nr. topografic	Suprafața* (mp)	Observații / Referințe
A1		3.811	Sector cadastral:19 Teren neimprejmuit; diferenta de suprafata se regaseste la id 13423 si id 13425

**B. Partea II. Proprietari și acte**

Inscrieri privitoare la dreptul de proprietate și alte drepturi reale		Referințe
/		
Act Normativ nr. 7, din 13/03/1996 emis de PARLAMENTUL ROMANIEI;		
B1	Intabulare, drept de PROPRIETATE, dobandit prin Lege, cota actuala 1/1, cota initiala 1/1 1) NEIDENTIFICAT NEIDENTIFICAT	A1
B2	se noteaza mentiunea rezerva comisiei locale de fond funciar	A1

**C. Partea III. SARCINI .**

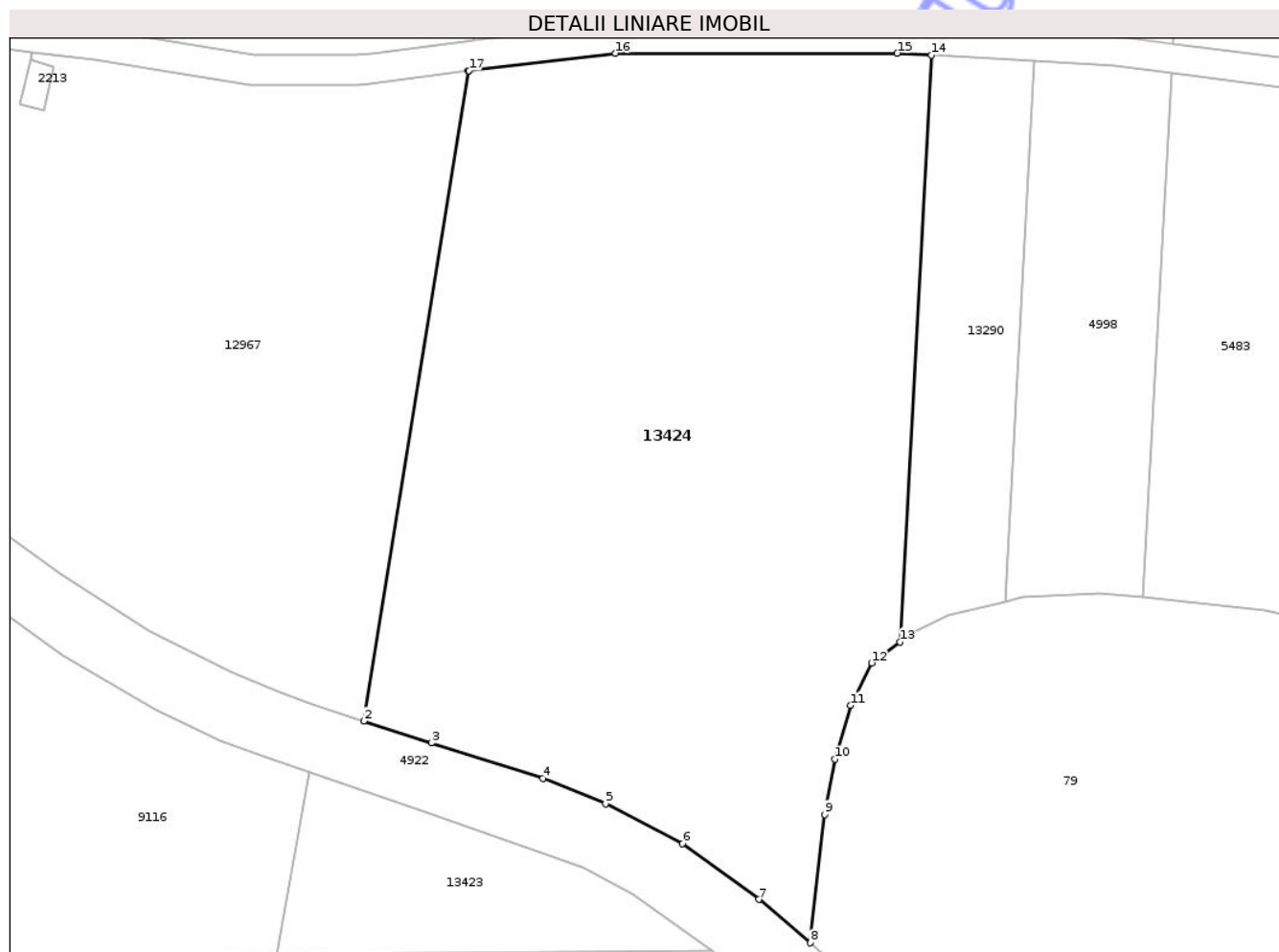
Inscrieri privind dezmembramintele dreptului de proprietate, drepturi reale de garanție și sarcini	Referințe
NU SUNT	

## Anexa Nr. 1 La Partea I

## Teren

Nr cadastral	Suprafața (mp)*	Observații / Referințe
	3.811	diferenta de suprafata se regaseste la id 13423 si id 13425

\* Suprafața este determinată în planul de proiecție Stereo 70.



## Date referitoare la teren

Crt	Categorie folosință	Intra vilan	Suprafața (mp)	Tarla	Parcelă	Nr. topo	Observații / Referințe
1	arabil	NU	3.811	35	1121/9	-	

## Lungime Segmente

1) Valorile lungimilor segmentelor sunt obținute din proiecție în plan.

Punct început	X / Y	Punct sfârșit	X / Y	Lungime segment (** (m)
1	473.627,087 558.187,808	2	473.616,486 558.121,804	66.85
2	473.616,486 558.121,804	3	473.623,349 558.119,601	7.208
3	473.623,349 558.119,601	4	473.634,669 558.116,001	11.879
4	473.634,669 558.116,001	5	473.641,047 558.113,421	6.88
5	473.641,047 558.113,421	6	473.648,829 558.109,37	8.773

Punct început	X / Y	Punct sfârșit	X / Y	Lungime segment (** (m)
6	473.648,829 558.109,37	7	473.656,612 558.103,713	9.622
7	473.656,612 558.103,713	8	473.661,837 558.099,317	6.828
8	473.661,837 558.099,317	9	473.663,275 558.112,345	13.107
9	473.663,275 558.112,345	10	473.664,343 558.117,952	5.708
10	473.664,343 558.117,952	11	473.665,901 558.123,402	5.668
11	473.665,901 558.123,402	12	473.668,057 558.127,712	4.819
12	473.668,057 558.127,712	13	473.670,912 558.129,852	3.568
13	473.670,912 558.129,852	14	473.674,14 558.189,373	59.608
14	473.674,14 558.189,373	15	473.670,64 558.189,581	3.506
15	473.670,64 558.189,581	16	473.642,052 558.189,581	28.588
16	473.642,052 558.189,581	17	473.627,175 558.187,819	14.981
17	473.627,175 558.187,819	1	473.627,087 558.187,808	0.089

\*\* Lungimile segmentelor sunt determinate în planul de proiecție Stereo 70 și sunt rotunjite la 1 milimetru.

\*\*\* Distanța dintre puncte este formată din segmente cumulate ce sunt mai mici decât valoarea 1 milimetru.



**DATE DESPRE IMOBILUL NR. 13425**

Oficiul de Cadastru și Publicitate Imobiliară MUREȘ  
Biroul de Cadastru și Publicitate Imobiliară Târgu Mureș

**A. Partea I. Descrierea imobilului**

TEREN Extravilan

Adresa: Jud. Mureș

Nr. Crt	Nr cadastral Nr. topografic	Suprafața* (mp)	Observații / Referințe
A1		1.583	Sector cadastral:19 Teren neimprejmuit; diferenta de suprafata se regasese la id 13423 si id 13424

**B. Partea II. Proprietari și acte**

Inscrieri privitoare la dreptul de proprietate și alte drepturi reale		Referințe
/		
Act Normativ nr. 7, din 13/03/1996 emis de PARLAMENTUL ROMANIEI;		
B1	Intabulare, drept de PROPRIETATE, dobandit prin Lege, cota actuala 1/1, cota initiala 1/1 1) NEIDENTIFICAT NEIDENTIFICAT	A1
B2	se noteaza mentiunea rezerva comisiei locale de fond funciar	A1

**C. Partea III. SARCINI .**

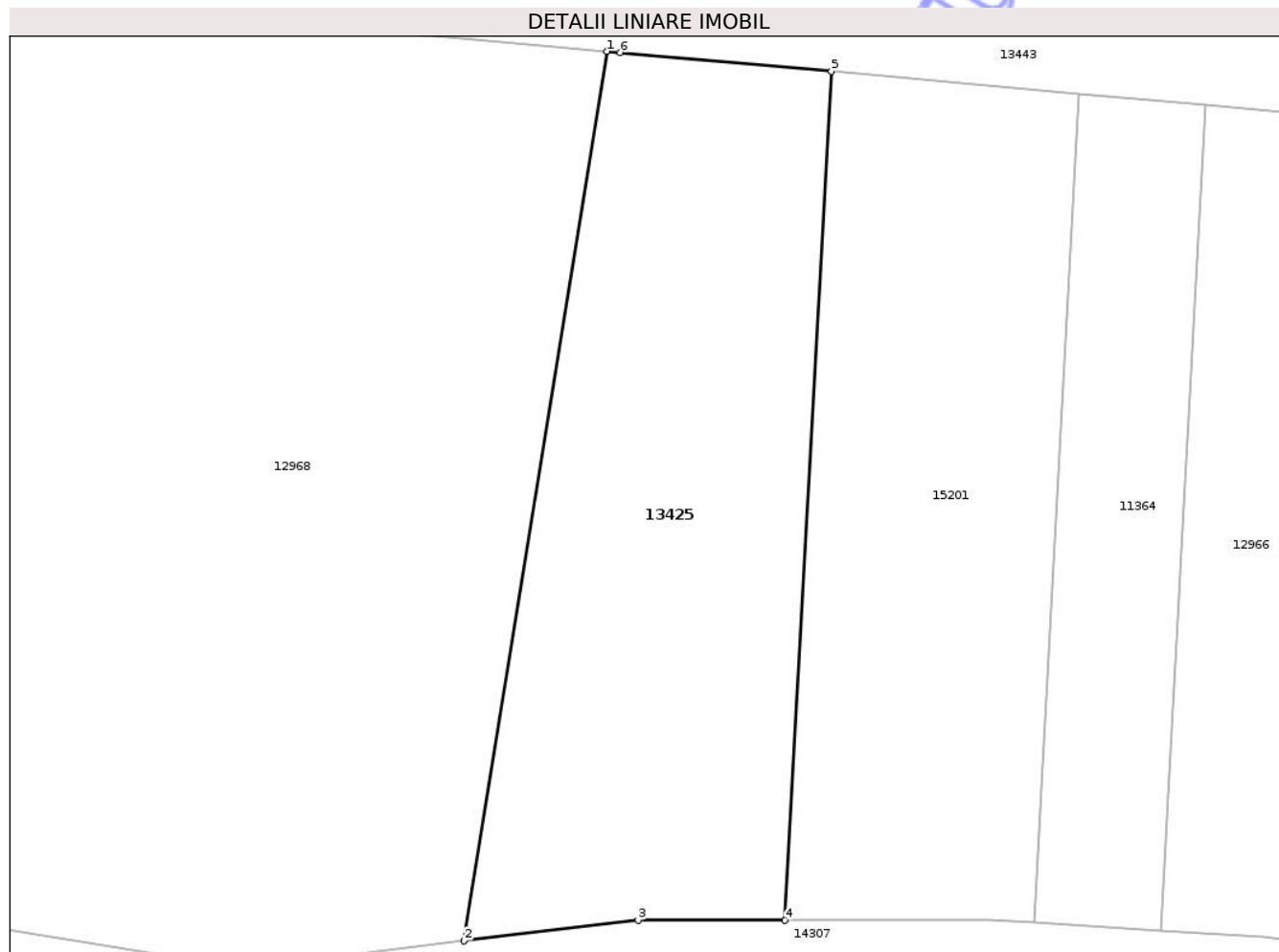
Inscrieri privind dezmembramintele dreptului de proprietate, drepturi reale de garanție și sarcini	Referințe
NU SUNT	

## Anexa Nr. 1 La Partea I

## Teren

Nr cadastral	Suprafața (mp)*	Observații / Referințe
	1.583	diferența de suprafață se regăsește la id 13423 și id 13424

\* Suprafața este determinată în planul de proiecție Stereo 70.



## Date referitoare la teren

Crt	Categorie folosință	Intra vilan	Suprafața (mp)	Tarla	Parcelă	Nr. topo	Observații / Referințe
1	arabil	NU	1.583	35	1121/9	-	

## Lungime Segmente

1) Valorile lungimilor segmentelor sunt obținute din proiecție în plan.

Punct început	X / Y	Punct sfârșit	X / Y	Lungime segment (** (m)
1	473.639,286 558.263,769	2	473.627,582 558.190,888	73.815
2	473.627,582 558.190,888	3	473.641,875 558.192,581	14.393
3	473.641,875 558.192,581	4	473.653,906 558.192,581	12.031
4	473.653,906 558.192,581	5	473.657,705 558.262,12	69.643
5	473.657,705 558.262,12	6	473.640,375 558.263,672	17.399

Punct început	X / Y	Punct sfârșit	X / Y	Lungime segment (** (m)
6	473.640,375 558.263,672	1	473.639,286 558.263,769	1.093

\*\* Lungimile segmentelor sunt determinate în planul de proiecție Stereo 70 și sunt rotunjite la 1 milimetru.

\*\*\* Distanța dintre puncte este formată din segmente cumulate ce sunt mai mici decât valoarea 1 milimetru.

Neutilizabil în Circuitul Civil



**DATE DESPRE IMOBILUL NR. 13426**

Oficiul de Cadastru și Publicitate Imobiliară MUREȘ  
Biroul de Cadastru și Publicitate Imobiliară Târgu Mureș

**A. Partea I. Descrierea imobilului**

TEREN Extravilan

Adresa: Jud. Mureș

Nr. Crt	Nr cadastral Nr. topografic	Suprafața* (mp)	Observații / Referințe
A1		1.674	Sector cadastral:19 Teren neimprejmuit; diferenta de suprafata se regaseste la id 13427

**B. Partea II. Proprietari și acte**

Inscrieri privitoare la dreptul de proprietate și alte drepturi reale		Referințe
/		
Act Normativ nr. 7, din 13/03/1996 emis de PARLAMENTUL ROMANIEI;		
B1	Intabulare, drept de PROPRIETATE, dobandit prin Lege, cota actuala 1/1, cota initiala 1/1 1) NEIDENTIFICAT NEIDENTIFICAT	A1
B2	se noteaza mentiunea rezerva comisiei locale de fond funciar	A1

**C. Partea III. SARCINI .**

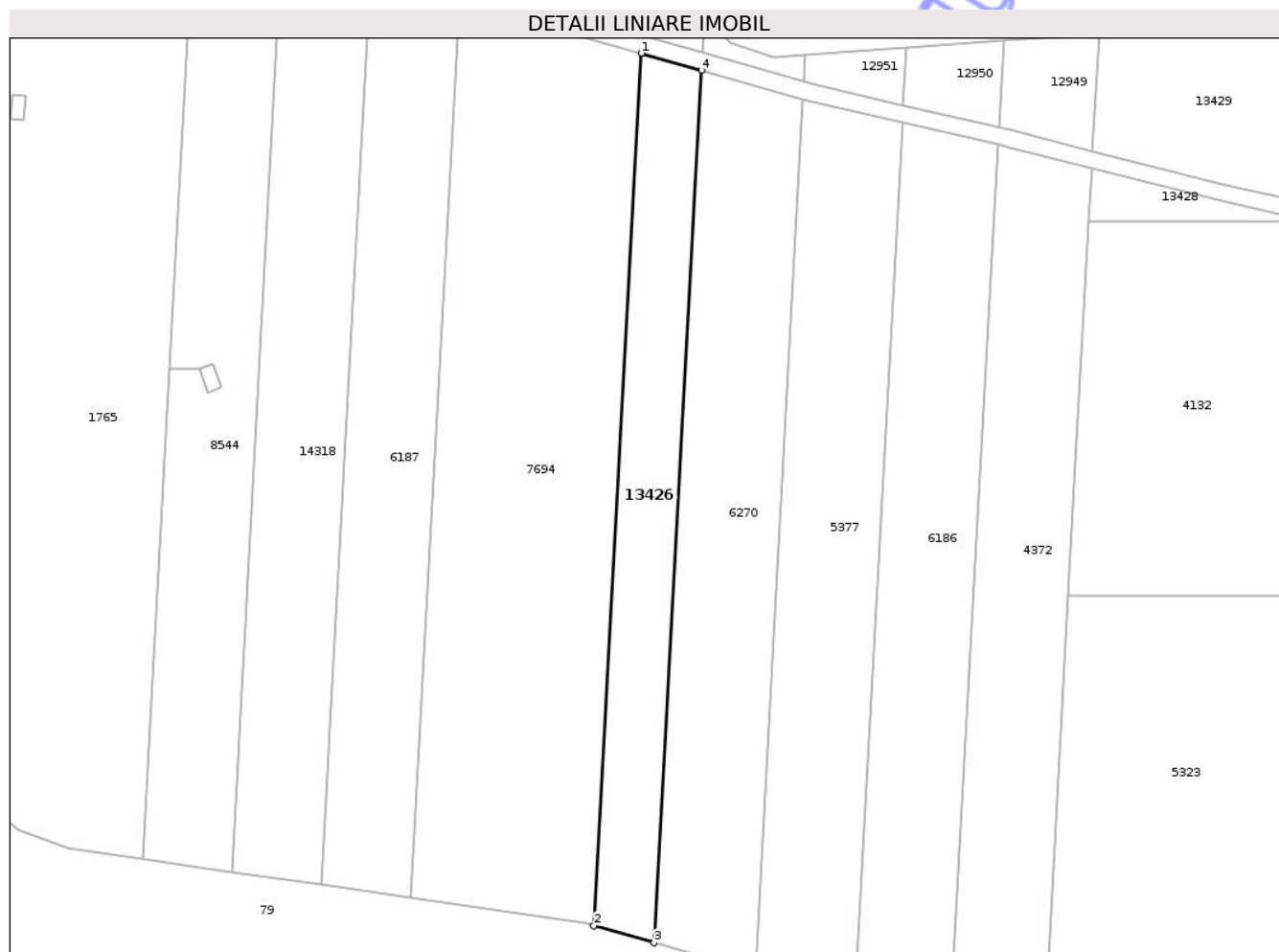
Inscrieri privind dezmembramintele dreptului de proprietate, drepturi reale de garanție și sarcini	Referințe
NU SUNT	

## Anexa Nr. 1 La Partea I

## Teren

Nr cadastral	Suprafața (mp)*	Observații / Referințe
	1.674	diferența de suprafața se regăsește la id 13427

\* Suprafața este determinată în planul de proiecție Stereo 70.



## Date referitoare la teren

Crt	Categorie folosință	Intra vilan	Suprafața (mp)	Tarla	Parcelă	Nr. topo	Observații / Referințe
1	arabil	NU	1.674	35	1121/19/1	-	

## Lungime Segmente

1) Valorile lungimilor segmentelor sunt obținute din proiecție în plan.

Punct început	X / Y	Punct sfârșit	X / Y	Lungime segment (** (m)
1	474.092,694 558.113,331	2	474.084,31 557.958,711	154.847
2	474.084,31 557.958,711	3	474.094,97 557.955,688	11.08
3	474.094,97 557.955,688	4	474.103,354 558.110,307	154.846
4	474.103,354 558.110,307	1	474.092,694 558.113,331	11.081

\*\* Lungimile segmentelor sunt determinate în planul de proiecție Stereo 70 și sunt rotunjite la 1 milimetru.

\*\*\* Distanţa dintre puncte este formată din segmente cumulate ce sunt mai mici decât valoarea 1 milimetru.

Neutilizabil în Circuitul  
Civil



**DATE DESPRE IMOBILUL NR. 13427**

Oficiul de Cadastru și Publicitate Imobiliară MUREȘ  
Biroul de Cadastru și Publicitate Imobiliară Târgu Mureș

**A. Partea I. Descrierea imobilului**

TEREN Extravilan

Adresa: Jud. Mureș

Nr. Crt	Nr cadastral Nr. topografic	Suprafața* (mp)	Observații / Referințe
A1		126	Sector cadastral:19 Teren neimprejmuit; diferenta de suprafata se regaseste la id 13426

**B. Partea II. Proprietari și acte**

Inscrieri privitoare la dreptul de proprietate și alte drepturi reale		Referințe
/		
Act Normativ nr. 7, din 13/03/1996 emis de PARLAMENTUL ROMANIEI;		
B1	Intabulare, drept de PROPRIETATE, dobandit prin Lege, cota actuala 1/1, cota initiala 1/1 1) <b>NEIDENTIFICAT NEIDENTIFICAT</b>	A1
B2	se noteaza mentiunea rezerva comisiei locale de fond funciar	A1

**C. Partea III. SARCINI .**

Inscrieri privind dezmembramintele dreptului de proprietate, drepturi reale de garanție și sarcini	Referințe
NU SUNT	

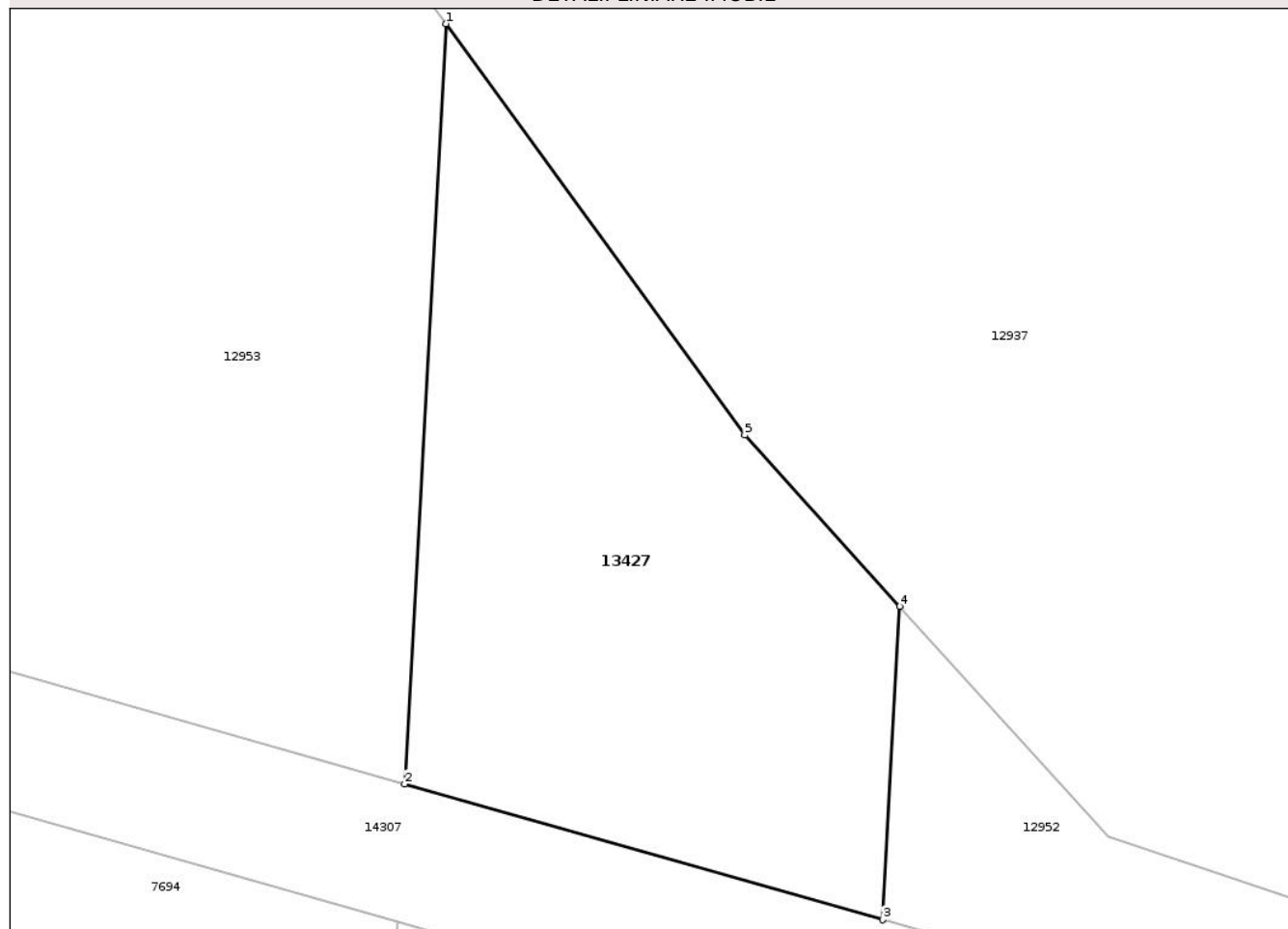
## Anexa Nr. 1 La Partea I

## Teren

Nr cadastral	Suprafața (mp)*	Observații / Referințe
	126	diferența de suprafața se regăsește la id 13426

\* Suprafața este determinată în planul de proiecție Stereo 70.

## DETALII LINIARE IMOBIL



## Date referitoare la teren

Crt	Categorie folosință	Intra vilan	Suprafața (mp)	Tarla	Parcelă	Nr. topo	Observații / Referințe
1	arabil	NU	126	35	1121/19/1	-	

## Lungime Segmente

1) Valorile lungimilor segmentelor sunt obținute din proiecție în plan.

Punct început	X / Y	Punct sfârșit	X / Y	Lungime segment (** (m)
1	474.093,779 558.133,342	2	474.092,86 558.116,402	16.965
2	474.092,86 558.116,402	3	474.103,521 558.113,378	11.082
3	474.103,521 558.113,378	4	474.103,899 558.120,363	6.995
4	474.103,899 558.120,363	5	474.100,444 558.124,174	5.144
5	474.100,444 558.124,174	1	474.093,779 558.133,342	11.335

\*\* Lungimile segmentelor sunt determinate în planul de proiecție Stereo 70 și sunt rotunjite la 1 milimetru.

\*\*\* Distanța dintre puncte este formată din segmente cumulate ce sunt mai mici decât valoarea 1 milimetru.

Neutilizabil în Circuitul  
Civil



**DATE DESPRE IMOBILUL NR. 13428**

Oficiul de Cadastru și Publicitate Imobiliară MUREȘ  
Biroul de Cadastru și Publicitate Imobiliară Târgu Mureș

**A. Partea I. Descrierea imobilului**

TEREN Extravilan

Adresa: Jud. Mureș

Nr. Crt	Nr cadastral Nr. topografic	Suprafața* (mp)	Observații / Referințe
A1		182	Sector cadastral:19 Teren neimprejmuit; diferenta de suprafata se regaseste la id 13429

**B. Partea II. Proprietari și acte**

Inscrieri privitoare la dreptul de proprietate și alte drepturi reale		Referințe
/		
Act Normativ nr. 7, din 13/03/1996 emis de PARLAMENTUL ROMANIEI;		
B1	Intabulare, drept de PROPRIETATE, dobandit prin Lege, cota actuala 1/1, cota initiala 1/1 1) <b>NEIDENTIFICAT NEIDENTIFICAT</b>	A1
B2	se noteaza mentiunea rezerva comisiei locale de fond funciar	A1

**C. Partea III. SARCINI .**

Inscrieri privind dezmembramintele dreptului de proprietate, drepturi reale de garanție și sarcini	Referințe
NU SUNT	

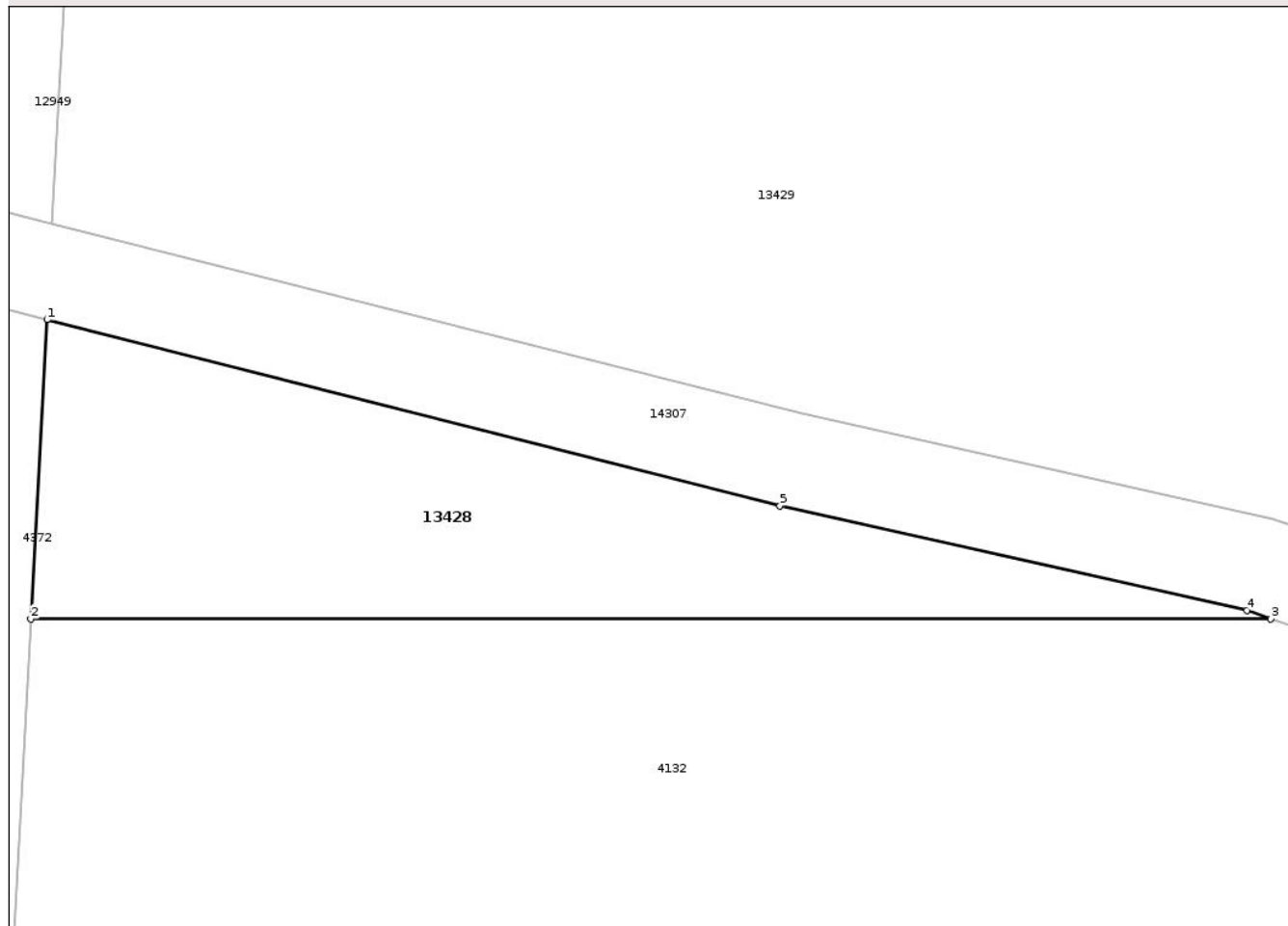
## Anexa Nr. 1 La Partea I

## Teren

Nr cadastral	Suprafața (mp)*	Observații / Referințe
	182	diferența de suprafața se regăsește la id 13429

\* Suprafața este determinată în planul de proiecție Stereo 70.

## DETALII LINIARE IMOBIL



## Date referitoare la teren

Crt	Categorie folosință	Intra vilan	Suprafața (mp)	Tarla	Parcelă	Nr. topo	Observații / Referințe
1	arabil	NU	182	35	1121/25	-	

## Lungime Segmente

1) Valorile lungimilor segmentelor sunt obținute din proiecție în plan.

Punct început	X / Y	Punct sfârșit	X / Y	Lungime segment (** (m)
1	474.172,59 558.092,978	2	474.172,077 558.083,51	9.482
2	474.172,077 558.083,51	3	474.211,357 558.083,51	39.28
3	474.211,357 558.083,51	4	474.210,604 558.083,775	0.798
4	474.210,604 558.083,775	5	474.195,81 558.087,086	15.16
5	474.195,81 558.087,086	1	474.172,59 558.092,978	23.956

\*\* Lungimile segmentelor sunt determinate în planul de proiecție Stereo 70 și sunt rotunjite la 1 milimetru.

\*\*\* Distanța dintre puncte este formată din segmente cumulate ce sunt mai mici decât valoarea 1 milimetru.

Neutilizabil în Circuitul  
Civil



**DATE DESPRE IMOBILUL NR. 13429**

Oficiul de Cadastru și Publicitate Imobiliară MUREȘ  
Biroul de Cadastru și Publicitate Imobiliară Târgu Mureș

**A. Partea I. Descrierea imobilului**

TEREN Extravilan

Adresa: Jud. Mureș

Nr. Crt	Nr cadastral Nr. topografic	Suprafața* (mp)	Observații / Referințe
A1		8.500	Sector cadastral:19 Teren neimprejmuit; diferenta de suprafata se regaseste la id 13428

**B. Partea II. Proprietari și acte**

Inscrieri privitoare la dreptul de proprietate și alte drepturi reale		Referințe
/		
Act Normativ nr. 7, din 13/03/1996 emis de PARLAMENTUL ROMANIEI;		
B1	Intabulare, drept de PROPRIETATE, dobandit prin Lege, cota actuala 1/1, cota initiala 1/1 1) NEIDENTIFICAT NEIDENTIFICAT	A1
B2	se noteaza mentiunea rezerva comisiei locale de fond funciar	A1

**C. Partea III. SARCINI .**

Inscrieri privind dezmembramintele dreptului de proprietate, drepturi reale de garanție și sarcini	Referințe
NU SUNT	

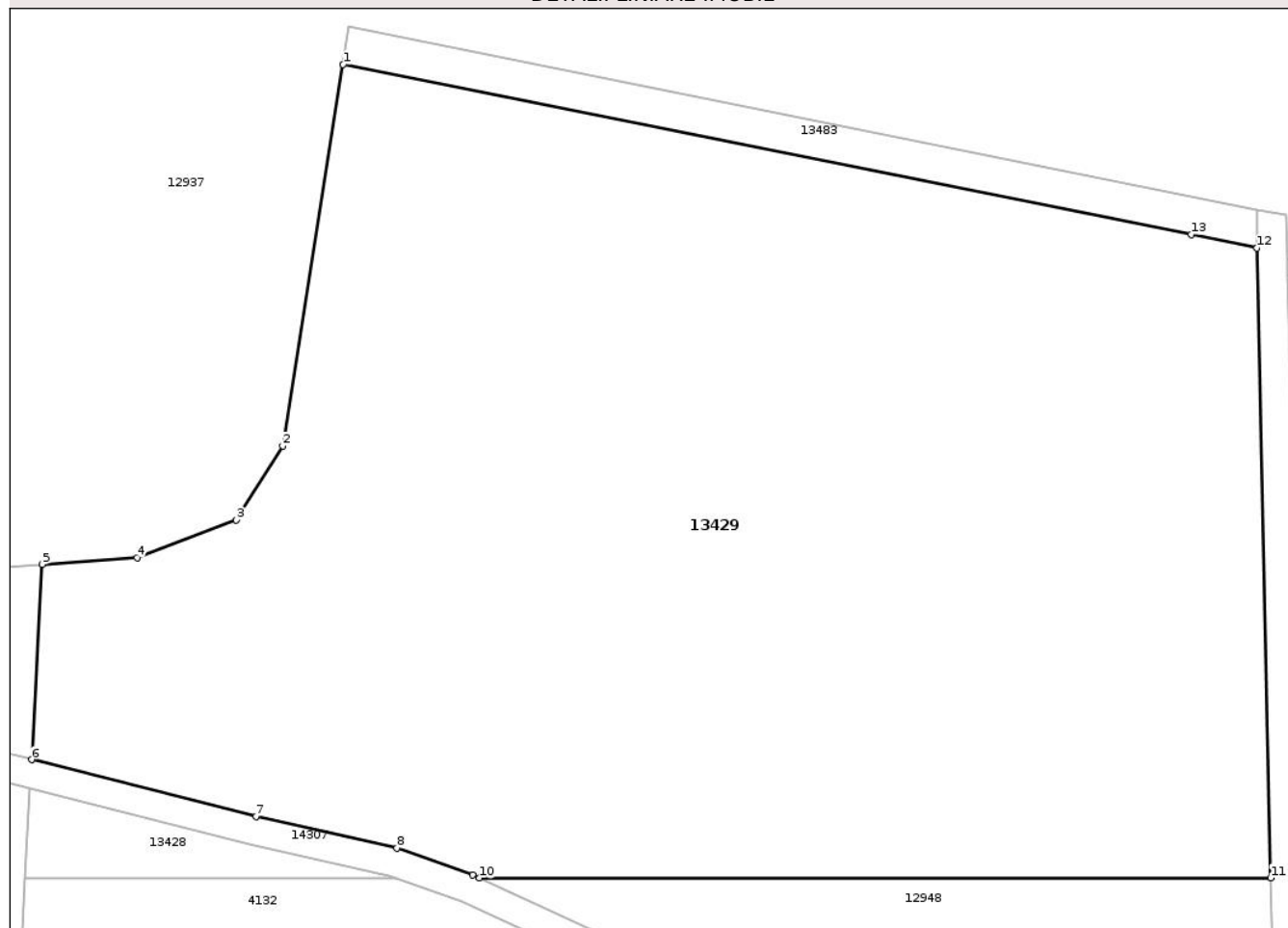
## Anexa Nr. 1 La Partea I

## Teren

Nr cadastral	Suprafața (mp)*	Observații / Referințe
	8.500	diferenta de suprafata se regaseste la id 13428

\* Suprafața este determinată în planul de proiecție Stereo 70.

## DETALII LINIARE IMOBIL



## Date referitoare la teren

Crt	Categorie folosință	Intra vilan	Suprafața (mp)	Tarla	Parcelă	Nr. topo	Observații / Referințe
1	arabil	NU	8.500	35	1121/25	-	

## Lungime Segmente

1) Valorile lungimilor segmentelor sunt obținute din proiecție în plan.

Punct început	X / Y	Punct sfârșit	X / Y	Lungime segment (** (m)
1	474.205,733 558.169,589	2	474.199,339 558.129,208	40.884
2	474.199,339 558.129,208	3	474.194,393 558.121,403	9.24
3	474.194,393 558.121,403	4	474.183,913 558.117,386	11.223
4	474.183,913 558.117,386	5	474.173,876 558.116,688	10.061
5	474.173,876 558.116,688	6	474.172,755 558.096,031	20.687

Punct început	X / Y	Punct sfârșit	X / Y	Lungime segment (** (m)
6	474.172,755 558.096,031	7	474.196,506 558.090,004	24.504
7	474.196,506 558.090,004	8	474.211,432 558.086,664	15.295
8	474.211,432 558.086,664	9	474.219,456 558.083,84	8.506
9	474.219,456 558.083,84	10	474.220,171 558.083,51	0.787
10	474.220,171 558.083,51	11	474.304,034 558.083,51	83.863
11	474.304,034 558.083,51	12	474.302,583 558.150,168	66.674
12	474.302,583 558.150,168	13	474.295,593 558.151,598	7.135
13	474.295,593 558.151,598	1	474.205,733 558.169,589	91.643

\*\* Lungimile segmentelor sunt determinate în planul de proiecție Stereo 70 și sunt rotunjite la 1 milimetru.

\*\*\* Distanța dintre puncte este formată din segmente cumulate ce sunt mai mici decât valoarea 1 milimetru.



**DATE DESPRE IMOBILUL NR. 13430**

Oficiul de Cadastru și Publicitate Imobiliară MUREȘ  
Biroul de Cadastru și Publicitate Imobiliară Târgu Mureș

**A. Partea I. Descrierea imobilului**

TEREN Extravilan

Adresa: Jud. Mureș

Nr. Crt	Nr cadastral Nr. topografic	Suprafața* (mp)	Observații / Referințe
A1		1.606	Sector cadastral:19 Teren neimprejmuit;

**B. Partea II. Proprietari și acte**

Inscrieri privitoare la dreptul de proprietate și alte drepturi reale		Referințe
/		
Act Normativ nr. 7, din 13/03/1996 emis de PARLAMENTUL ROMANIEI;		
B1	Intabulare, drept de PROPRIETATE, dobândit prin Lege, cota actuala 1/1, cota initiala 1/1 1) NEIDENTIFICAT NEIDENTIFICAT	A1
B2	se noteaza mentiunea rezerva comisiei locale de fond funciar	A1

**C. Partea III. SARCINI .**

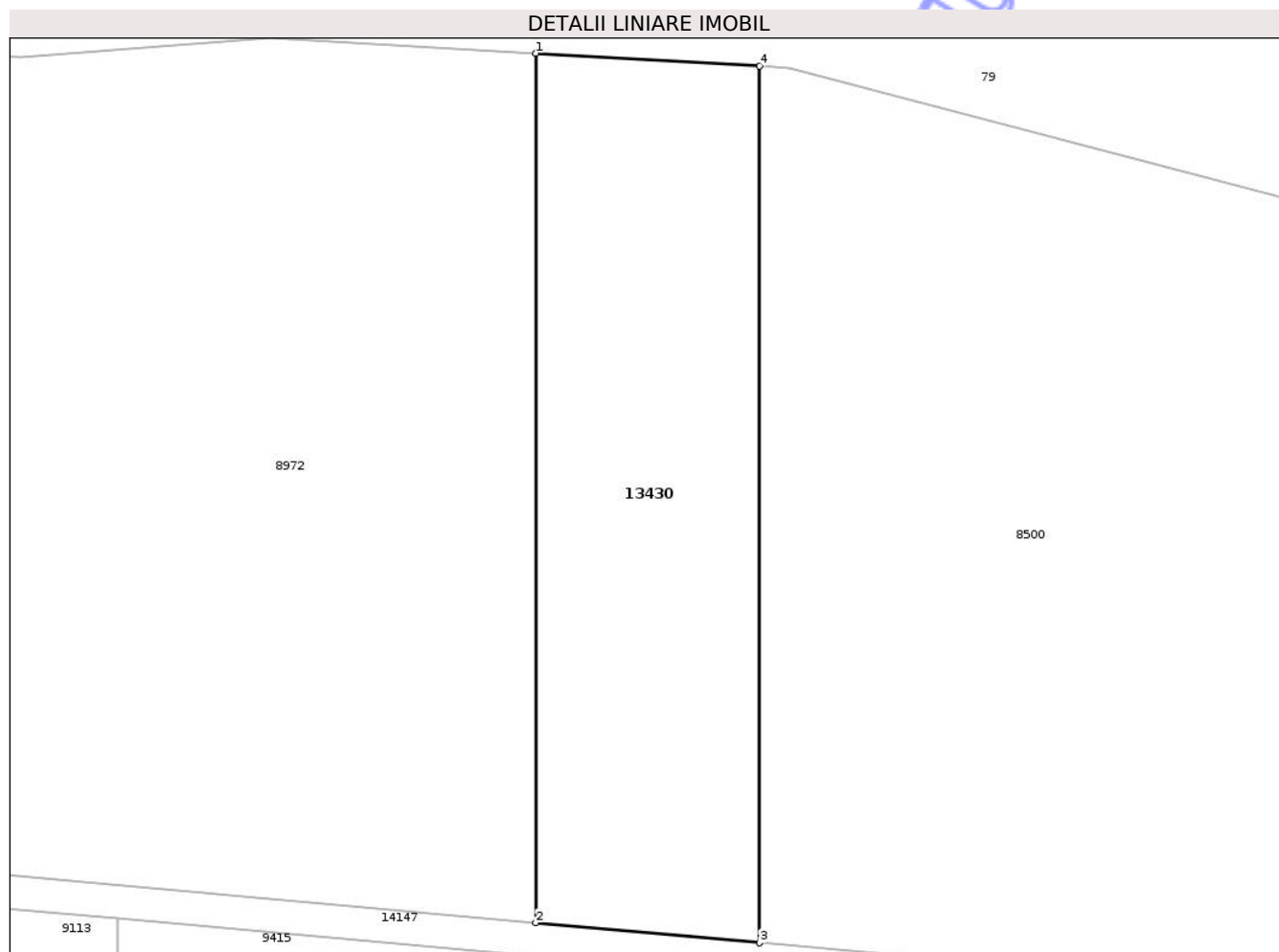
Inscrieri privind dezmembramintele dreptului de proprietate, drepturi reale de garanție și sarcini	Referințe
NU SUNT	

## Anexa Nr. 1 La Partea I

## Teren

Nr cadastral	Suprafața (mp)*	Observații / Referințe
	1.606	

\* Suprafața este determinată în planul de proiecție Stereo 70.



## Date referitoare la teren

Crt	Categorie folosință	Intra vilan	Suprafața (mp)	Tarla	Parcelă	Nr. topo	Observații / Referințe
1	arabil	NU	1.606	35	-	-	

## Lungime Segmente

1) Valorile lungimilor segmentelor sunt obținute din proiecție în plan.

Punct început	X / Y	Punct sfârșit	X / Y	Lungime segment (** (m)
1	473.893,825 557.929,703	2	473.893,825 557.850,894	78.809
2	473.893,825 557.850,894	3	473.914,122 557.849,08	20.378
3	473.914,122 557.849,08	4	473.914,122 557.928,546	79.466
4	473.914,122 557.928,546	1	473.893,825 557.929,703	20.33

\*\* Lungimile segmentelor sunt determinate în planul de proiecție Stereo 70 și sunt rotunjite la 1 milimetru.

\*\*\* Distanţa dintre puncte este formată din segmente cumulate ce sunt mai mici decât valoarea 1 milimetru.

Neutilizabil în Circuitul  
Civil



**DATE DESPRE IMOBILUL NR. 13431**

Oficiul de Cadastru și Publicitate Imobiliară MUREȘ  
Biroul de Cadastru și Publicitate Imobiliară Târgu Mureș

**A. Partea I. Descrierea imobilului**

TEREN Extravilan

Adresa: Jud. Mureș

Nr. Crt	Nr cadastral Nr. topografic	Suprafața* (mp)	Observații / Referințe
A1		5.800	Sector cadastral:19 Teren neimprejmuit;

**B. Partea II. Proprietari și acte**

Inscrieri privitoare la dreptul de proprietate și alte drepturi reale		Referințe
/		
Act Normativ nr. 7, din 13/03/1996 emis de PARLAMENTUL ROMANIEI;		
B1	Intabulare, drept de PROPRIETATE, dobandit prin Lege, cota actuala 1/1, cota initiala 1/1 1) NEIDENTIFICAT NEIDENTIFICAT	A1
B2	se noteaza mentiunea rezerva comisiei locale de fond funciar	A1

**C. Partea III. SARCINI .**

Inscrieri privind dezmembramintele dreptului de proprietate, drepturi reale de garanție și sarcini	Referințe
NU SUNT	

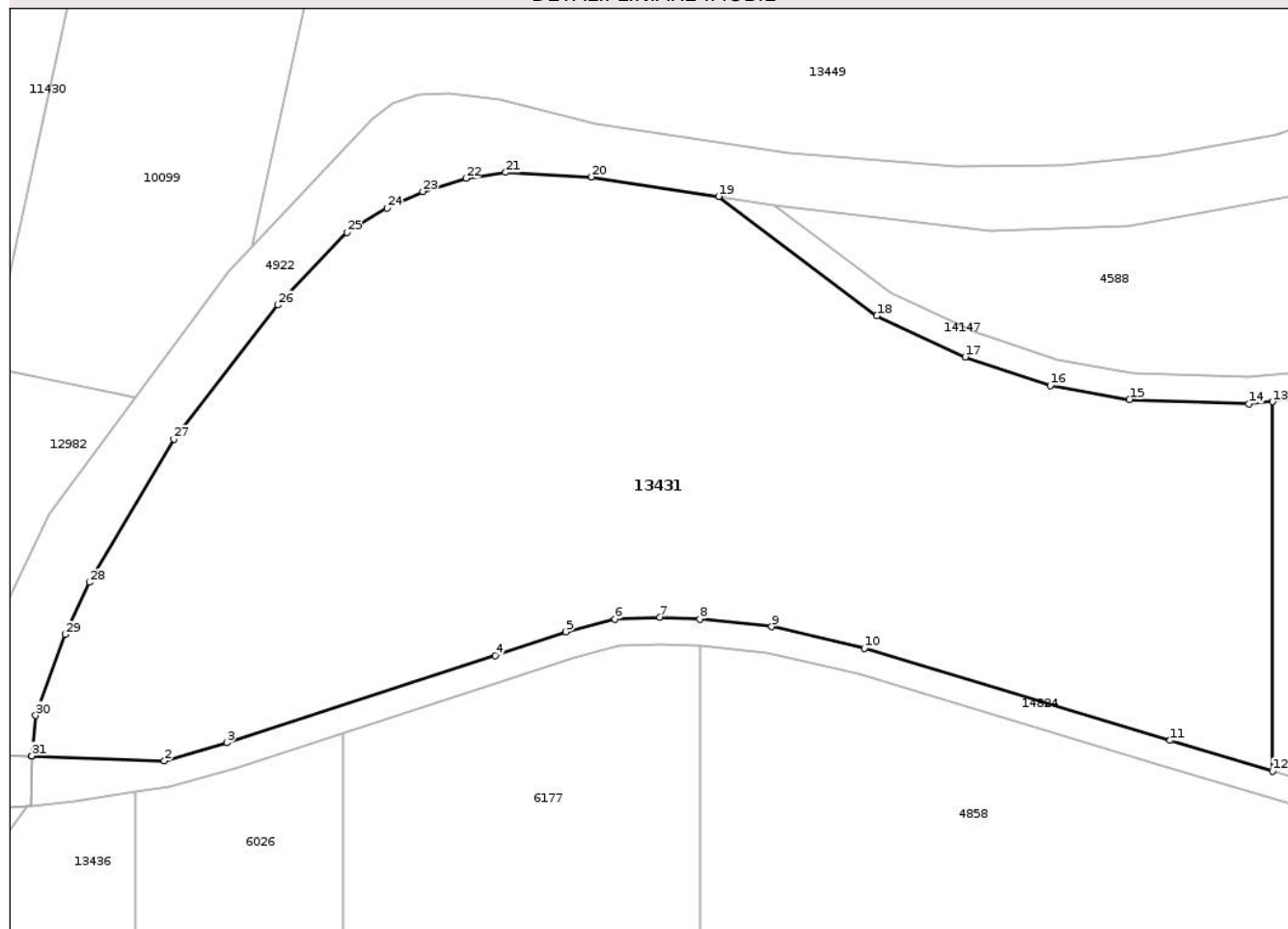
## Anexa Nr. 1 La Partea I

## Teren

Nr cadastral	Suprafața (mp)*	Observații / Referințe
	5.800	

\* Suprafața este determinată în planul de proiecție Stereo 70.

## DETALII LINIARE IMOBIL



## Date referitoare la teren

Crt	Categorie folosință	Intra vilan	Suprafața (mp)	Tarla	Parcelă	Nr. topo	Observații / Referințe
1	faneata	NU	5.800	35	-	-	

## Lungime Segmente

1) Valorile lungimilor segmentelor sunt obținute din proiecție în plan.

Punct început	X / Y	Punct sfârșit	X / Y	Lungime segment (** (m)
1	473.308,177 557.830,834	2	473.323,067 557.830,274	14.901
3	473.330,077 557.832,315	4	473.360,262 557.842,113	31.735
5	473.368,217 557.844,781	6	473.373,715 557.846,191	5.676
7	473.378,788 557.846,405	8	473.383,258 557.846,2	4.475
9	473.391,36 557.845,35	10	473.401,791 557.842,942	10.705

Punct început	X / Y	Punct sfârșit	X / Y	Lungime segment (** (m)
2	473.323,067 557.830,274	3	473.330,077 557.832,315	7.301
4	473.360,262 557.842,113	5	473.368,217 557.844,781	8.39
6	473.373,715 557.846,191	7	473.378,788 557.846,405	5.078
8	473.383,258 557.846,2	9	473.391,36 557.845,35	8.146
10	473.401,791 557.842,942	11	473.436,15 557.832,581	35.887

Punct început	X / Y	Punct sfârșit	X / Y	Lungime segment (** (m)
11	473.436,15 557.832,581	12	473.447,675 557.829,13	12.031
13	473.447,675 557.870,62	14	473.445,002 557.870,357	2.686
15	473.431,58 557.870,867	16	473.422,665 557.872,409	9.047
17	473.413,106 557.875,651	18	473.403,183 557.880,268	10.945
19	473.385,395 557.893,68	20	473.371,065 557.895,869	14.496
21	473.361,461 557.896,376	22	473.356,966 557.895,711	4.544
23	473.352,139 557.894,216	24	473.348,114 557.892,363	4.431
25	473.343,607 557.889,634	26	473.335,856 557.881,47	11.257
27	473.324,155 557.866,415	28	473.314,652 557.850,333	18.68
29	473.311,902 557.844,469	30	473.308,613 557.835,368	9.677
31	473.308,177 557.830,846	1	473.308,177 557.830,834	0.012

Punct început	X / Y	Punct sfârșit	X / Y	Lungime segment (** (m)
12	473.447,675 557.829,13	13	473.447,675 557.870,62	41.49
14	473.445,002 557.870,357	15	473.431,58 557.870,867	13.432
16	473.422,665 557.872,409	17	473.413,106 557.875,651	10.094
18	473.403,183 557.880,268	19	473.385,395 557.893,68	22.278
20	473.371,065 557.895,869	21	473.361,461 557.896,376	9.617
22	473.356,966 557.895,711	23	473.352,139 557.894,216	5.053
24	473.348,114 557.892,363	25	473.343,607 557.889,634	5.269
26	473.335,856 557.881,47	27	473.324,155 557.866,415	19.067
28	473.314,652 557.850,333	29	473.311,902 557.844,469	6.477
30	473.308,613 557.835,368	31	473.308,177 557.830,846	4.543

\*\* Lungimile segmentelor sunt determinate în planul de proiecție Stereo 70 și sunt rotunjite la 1 milimetru.

\*\*\* Distanța dintre puncte este formată din segmente cumulate ce sunt mai mici decât valoarea 1 milimetru.



**DATE DESPRE IMOBILUL NR. 13432**

Oficiul de Cadastru și Publicitate Imobiliară MUREȘ  
Biroul de Cadastru și Publicitate Imobiliară Târgu Mureș

**A. Partea I. Descrierea imobilului**

TEREN Extravilan

Adresa: Jud. Mureș

Nr. Crt	Nr cadastral Nr. topografic	Suprafața* (mp)	Observații / Referințe
A1		2.900	Sector cadastral:19 Teren neimprejmuit;

**B. Partea II. Proprietari și acte**

Inscrieri privitoare la dreptul de proprietate și alte drepturi reale		Referințe
/		
Act Normativ nr. 7, din 13/03/1996 emis de PARLAMENTUL ROMANIEI;		
B1	Intabulare, drept de PROPRIETATE, dobandit prin Lege, cota actuala 1/1, cota initiala 1/1 1) NEIDENTIFICAT NEIDENTIFICAT	A1
B2	se noteaza mentiunea rezerva comisiei locale de fond funciar	A1

**C. Partea III. SARCINI .**

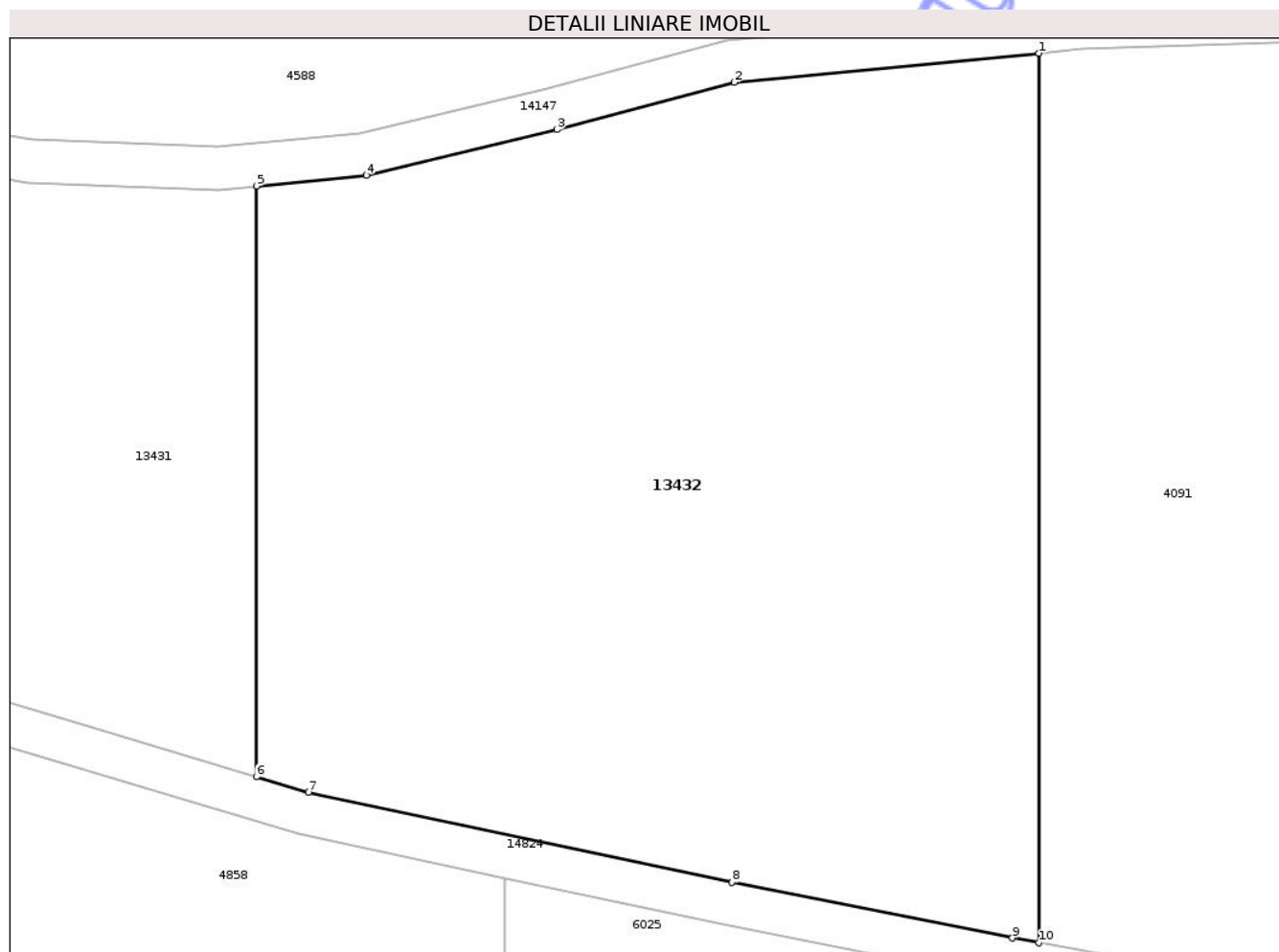
Inscrieri privind dezmembramintele dreptului de proprietate, drepturi reale de garanție și sarcini	Referințe
NU SUNT	

## Anexa Nr. 1 La Partea I

## Teren

Nr cadastral	Suprafața (mp)*	Observații / Referințe
	2.900	

\* Suprafața este determinată în planul de proiecție Stereo 70.



## Date referitoare la teren

Crt	Categorie folosință	Intra vilan	Suprafața (mp)	Tarla	Parcelă	Nr. topo	Observații / Referințe
1	arabil	NU	2.900	35	-	-	

## Lungime Segmente

1) Valorile lungimilor segmentelor sunt obținute din proiecție în plan.

Punct început	X / Y	Punct sfârșit	X / Y	Lungime segment (** (m)
1	473.502,681 557.879,947	2	473.481,252 557.877,907	21.526
2	473.481,252 557.877,907	3	473.468,804 557.874,589	12.883
3	473.468,804 557.874,589	4	473.455,414 557.871,381	13.769
4	473.455,414 557.871,381	5	473.447,675 557.870,62	7.776
5	473.447,675 557.870,62	6	473.447,675 557.829,13	41.49

Punct început	X / Y	Punct sfârșit	X / Y	Lungime segment (** (m)
6	473.447,675 557.829,13	7	473.451,337 557.828,033	3.823
7	473.451,337 557.828,033	8	473.481,107 557.821,706	30.435
8	473.481,107 557.821,706	9	473.500,823 557.817,799	20.099
9	473.500,823 557.817,799	10	473.502,681 557.817,465	1.888
10	473.502,681 557.817,465	1	473.502,681 557.879,947	62.482

\*\* Lungimile segmentelor sunt determinate în planul de proiecție Stereo 70 și sunt rotunjite la 1 milimetru.

\*\*\* Distanța dintre puncte este formată din segmente cumulate ce sunt mai mici decât valoarea 1 milimetru.

Neutilizabil în Circuitul Civil



**DATE DESPRE IMOBILUL NR. 13433**

Oficiul de Cadastru și Publicitate Imobiliară MUREȘ  
Biroul de Cadastru și Publicitate Imobiliară Târgu Mureș

**A. Partea I. Descrierea imobilului**

TEREN Extravilan

Adresa: Jud. Mureș

Nr. Crt	Nr cadastral Nr. topografic	Suprafața* (mp)	Observații / Referințe
A1		2.900	Sector cadastral:19 Teren neimprejmuit;

**B. Partea II. Proprietari și acte**

Inscrieri privitoare la dreptul de proprietate și alte drepturi reale	Referințe
/	
Act Normativ nr. 7, din 13/03/1996 emis de PARLAMENTUL ROMANIEI;	
B1	A1
Intabulare, drept de PROPRIETATE, dobândit prin Lege, cota actuala 1/1, cota initiala 1/1	
1) NEIDENTIFICAT NEIDENTIFICAT	
B2	A1
se noteaza mentiunea rezerva comisiei locale de fond funciar	

**C. Partea III. SARCINI .**

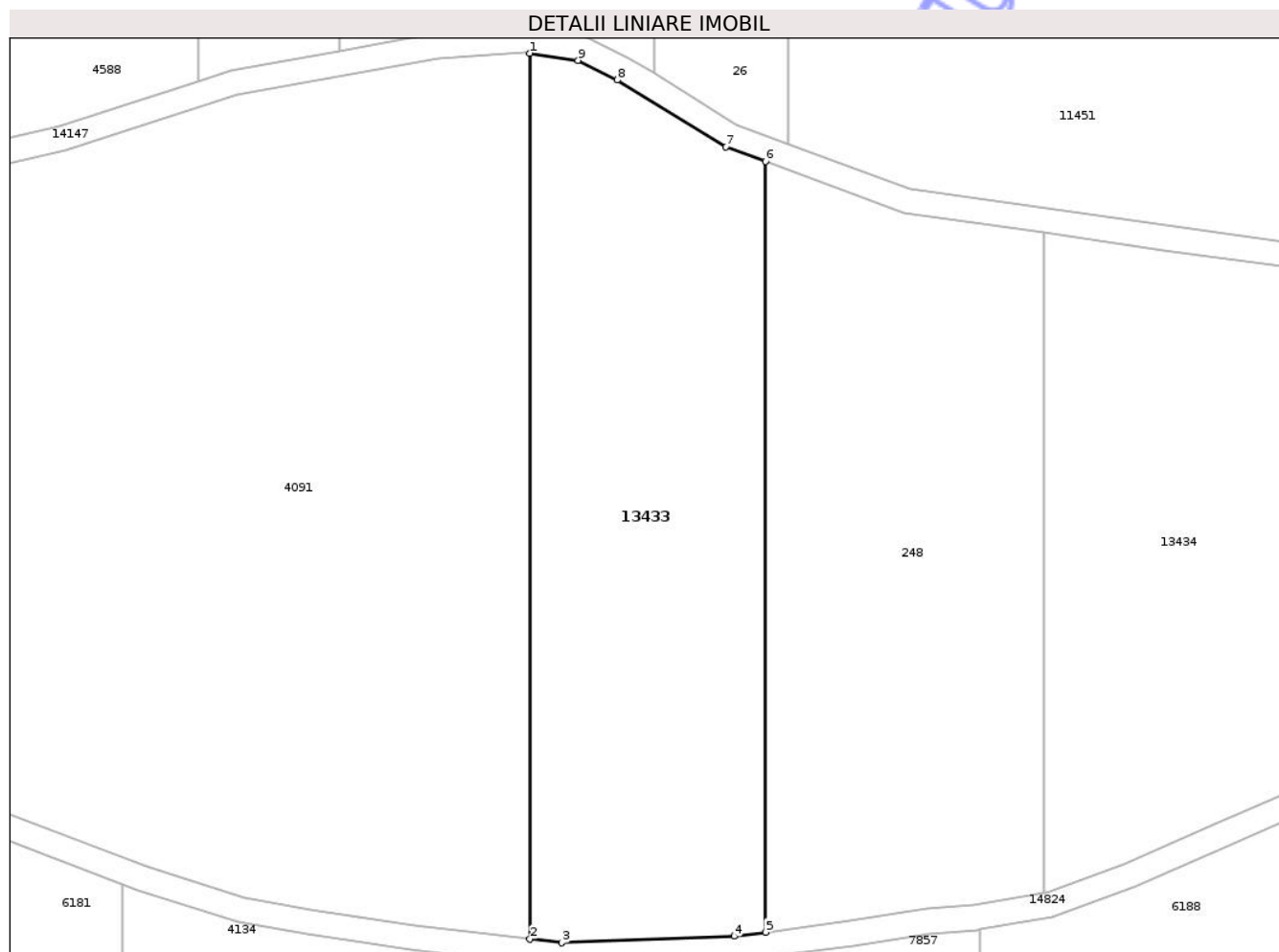
Inscrieri privind dezmembramintele dreptului de proprietate, drepturi reale de garanție și sarcini	Referințe
NU SUNT	

## Anexa Nr. 1 La Partea I

## Teren

Nr cadastral	Suprafața (mp)*	Observații / Referințe
	2.900	

\* Suprafața este determinată în planul de proiecție Stereo 70.



## Date referitoare la teren

Crt	Categorie folosință	Intra vilan	Suprafața (mp)	Tarla	Parcelă	Nr. topo	Observații / Referințe
1	arabil	NU	2.900	35	-	-	

## Lungime Segmente

1) Valorile lungimilor segmentelor sunt obținute din proiecție în plan.

Punct început	X / Y	Punct sfârșit	X / Y	Lungime segment (** (m)
1	473.607,603 557.898,066	2	473.607,603 557.790,704	107.362
2	473.607,603 557.790,704	3	473.611,489 557.790,254	3.912
3	473.611,489 557.790,254	4	473.632,362 557.791,038	20.888
4	473.632,362 557.791,038	5	473.636,168 557.791,54	3.839
5	473.636,168 557.791,54	6	473.636,168 557.884,956	93.416

Punct început	X / Y	Punct sfârșit	X / Y	Lungime segment (** (m)
6	473.636,168 557.884,956	7	473.631,388 557.886,724	5.096
7	473.631,388 557.886,724	8	473.618,21 557.894,837	15.475
8	473.618,21 557.894,837	9	473.613,465 557.897,208	5.304
9	473.613,465 557.897,208	1	473.607,603 557.898,066	5.924

\*\* Lungimile segmentelor sunt determinate în planul de proiecție Stereo 70 și sunt rotunjite la 1 milimetru.

\*\*\* Distanța dintre puncte este formată din segmente cumulate ce sunt mai mici decât valoarea 1 milimetru.

Neutilizabil în Circuitul Civil



**DATE DESPRE IMOBILUL NR. 13434**

Oficiul de Cadastru și Publicitate Imobiliară MUREȘ  
Biroul de Cadastru și Publicitate Imobiliară Târgu Mureș

**A. Partea I. Descrierea imobilului**

TEREN Extravilan

Adresa: Jud. Mureș

Nr. Crt	Nr cadastral Nr. topografic	Suprafața* (mp)	Observații / Referințe
A1		2.800	Sector cadastral:19 Teren neimprejmuit;

**B. Partea II. Proprietari și acte**

Inscrieri privitoare la dreptul de proprietate și alte drepturi reale		Referințe
/		
Act Normativ nr. 7, din 13/03/1996 emis de PARLAMENTUL ROMANIEI;		
B1	Intabulare, drept de PROPRIETATE, dobandit prin Lege, cota actuala 1/1, cota initiala 1/1 1) NEIDENTIFICAT NEIDENTIFICAT	A1
B2	se noteaza mentiunea rezerva comisiei locale de fond funciar	A1

**C. Partea III. SARCINI .**

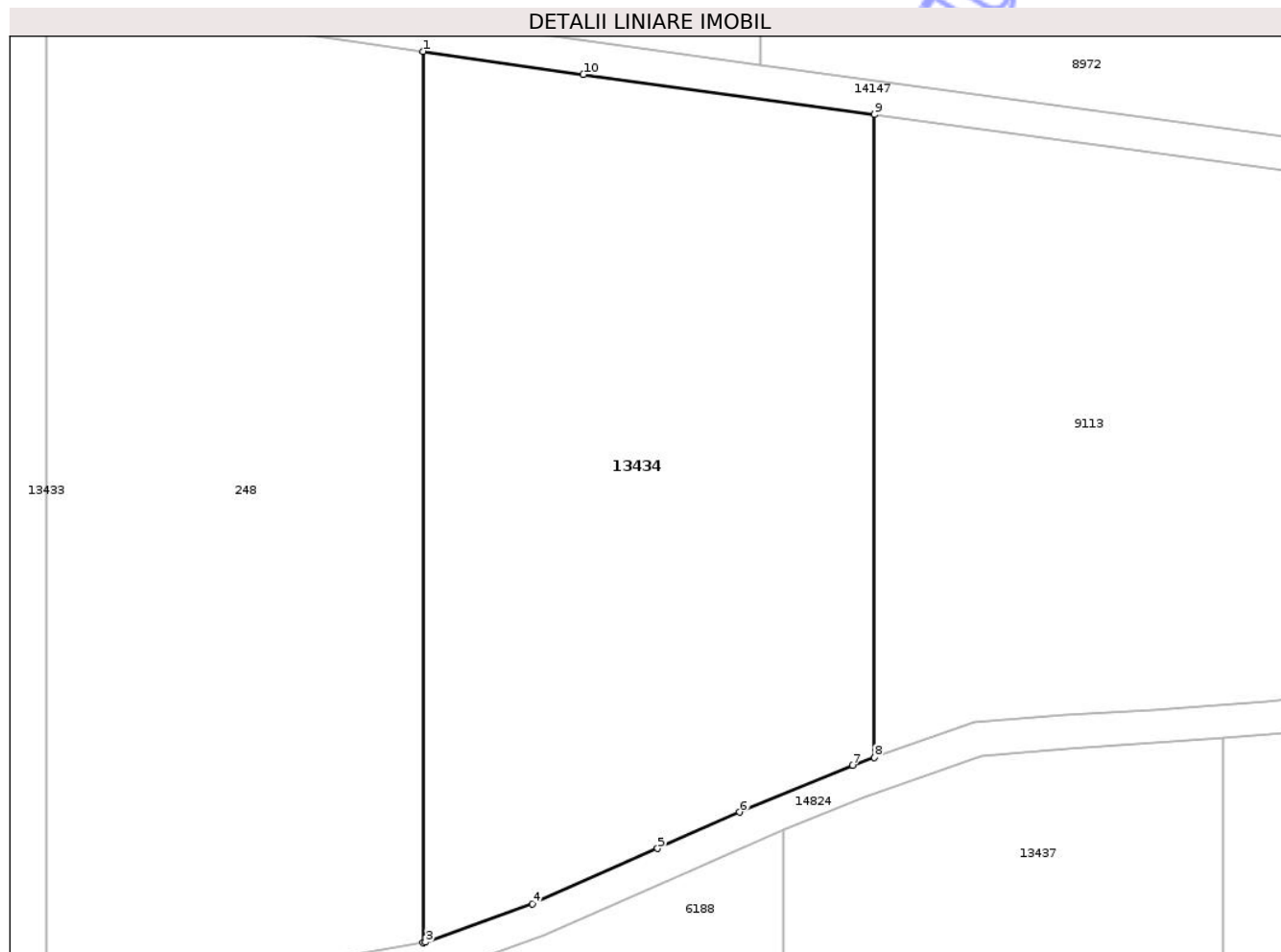
Inscrieri privind dezmembramintele dreptului de proprietate, drepturi reale de garanție și sarcini	Referințe
NU SUNT	

## Anexa Nr. 1 La Partea I

## Teren

Nr cadastral	Suprafața (mp)*	Observații / Referințe
	2.800	

\* Suprafața este determinată în planul de proiecție Stereo 70.



## Date referitoare la teren

Crt	Categorie folosință	Intra vilan	Suprafața (mp)	Tarla	Parcelă	Nr. topo	Observații / Referințe
1	arabil	NU	2.800	35	-	-	

## Lungime Segmente

1) Valorile lungimilor segmentelor sunt obținute din proiecție în plan.

Punct început	X / Y	Punct sfârșit	X / Y	Lungime segment (** (m)
1	473.669,952 557.876,3	2	473.669,952 557.796,293	80.007
2	473.669,952 557.796,293	3	473.670,186 557.796,335	0.238
3	473.670,186 557.796,335	4	473.679,778 557.799,791	10.196
4	473.679,778 557.799,791	5	473.691,054 557.804,755	12.32
5	473.691,054 557.804,755	6	473.698,428 557.808,018	8.064

Punct început	X / Y	Punct sfârșit	X / Y	Lungime segment (** (m)
6	473.698,428 557.808,018	7	473.708,542 557.812,212	10.949
7	473.708,542 557.812,212	8	473.710,542 557.812,914	2.12
8	473.710,542 557.812,914	9	473.710,542 557.870,643	57.729
9	473.710,542 557.870,643	10	473.684,375 557.874,218	26.41
10	473.684,375 557.874,218	1	473.669,952 557.876,3	14.572

\*\* Lungimile segmentelor sunt determinate în planul de proiecție Stereo 70 și sunt rotunjite la 1 milimetru.

\*\*\* Distanța dintre puncte este formată din segmente cumulate ce sunt mai mici decât valoarea 1 milimetru.

Neutilizabil în Circuitul Civil



**DATE DESPRE IMOBILUL NR. 13435**

Oficiul de Cadastru și Publicitate Imobiliară MUREȘ  
Biroul de Cadastru și Publicitate Imobiliară Târgu Mureș

**A. Partea I. Descrierea imobilului**

TEREN Extravilan

Adresa: Jud. Mureș

Nr. Crt	Nr cadastral Nr. topografic	Suprafața* (mp)	Observații / Referințe
A1		2.379	Sector cadastral:19 Teren neimprejmuit;

**B. Partea II. Proprietari și acte**

Inscrieri privitoare la dreptul de proprietate și alte drepturi reale		Referințe
/		
Act Normativ nr. 7, din 13/03/1996 emis de PARLAMENTUL ROMANIEI;		
B1	Intabulare, drept de PROPRIETATE, dobandit prin Lege, cota actuala 1/1, cota initiala 1/1 1) NEIDENTIFICAT NEIDENTIFICAT	A1
B2	se noteaza mentiunea rezerva comisiei locale de fond funciar	A1

**C. Partea III. SARCINI .**

Inscrieri privind dezmembramintele dreptului de proprietate, drepturi reale de garanție și sarcini	Referințe
NU SUNT	

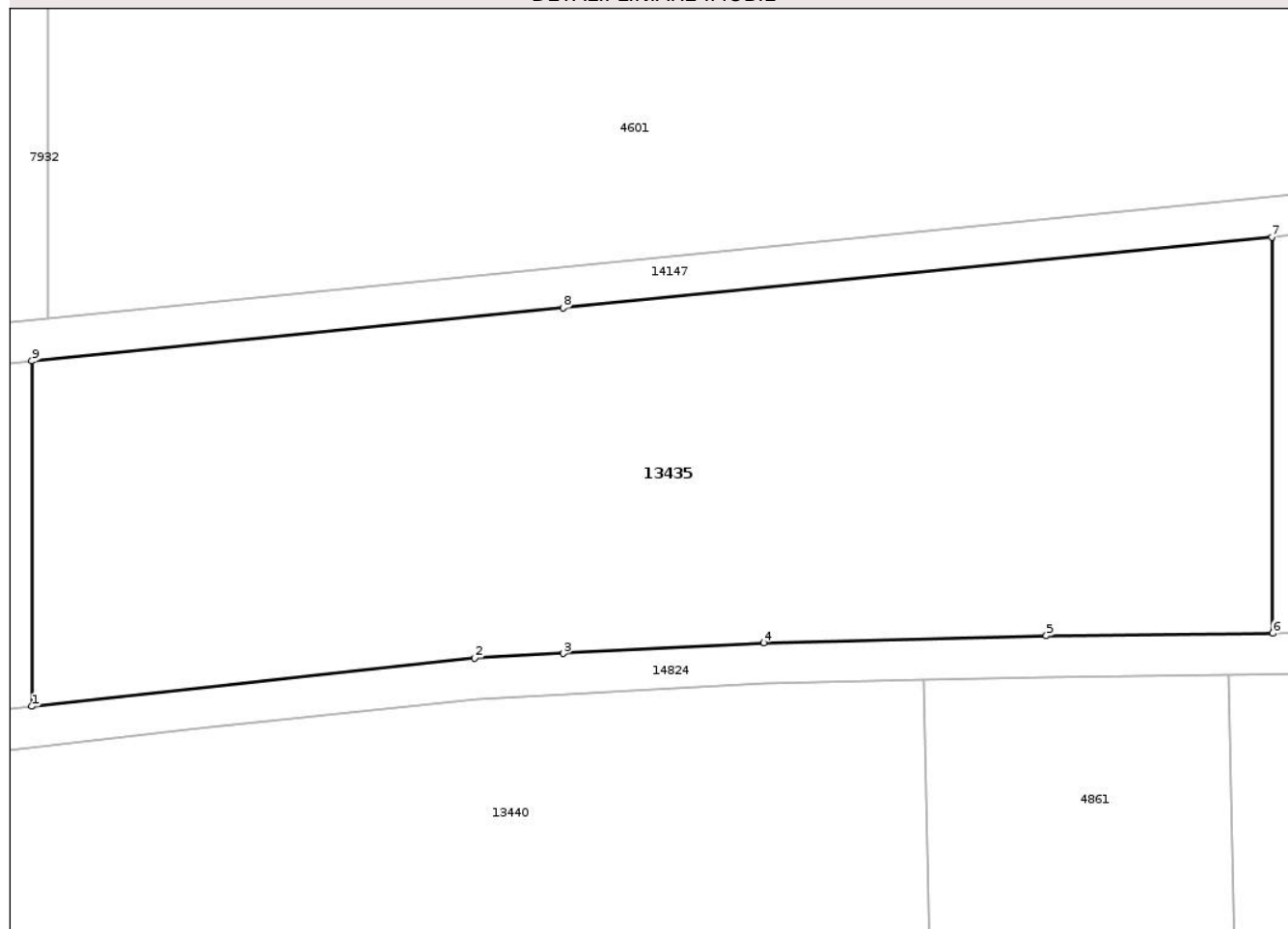
## Anexa Nr. 1 La Partea I

## Teren

Nr cadastral	Suprafața (mp)*	Observații / Referințe
	2.379	

\* Suprafața este determinată în planul de proiecție Stereo 70.

## DETALII LINIARE IMOBIL



## Date referitoare la teren

Crt	Categorie folosință	Intra vilan	Suprafața (mp)	Tarla	Parcelă	Nr. topo	Observații / Referințe
1	arabil	NU	2.379	35	-	-	

## Lungime Segmente

1) Valorile lungimilor segmentelor sunt obținute din proiecție în plan.

Punct început	X / Y	Punct sfârșit	X / Y	Lungime segment (** (m)
1	474.170,28 557.820,937	2	474.202,733 557.824,473	32.645
2	474.202,733 557.824,473	3	474.209,22 557.824,815	6.496
3	474.209,22 557.824,815	4	474.223,916 557.825,59	14.716
4	474.223,916 557.825,59	5	474.244,638 557.826,098	20.728
5	474.244,638 557.826,098	6	474.261,223 557.826,292	16.586

Punct început	X / Y	Punct sfârșit	X / Y	Lungime segment (** (m)
6	474.261,223 557.826,292	7	474.261,159 557.855,302	29.01
7	474.261,159 557.855,302	8	474.209,22 557.850,114	52.197
8	474.209,22 557.850,114	9	474.170,28 557.846,225	39.134
9	474.170,28 557.846,225	1	474.170,28 557.820,937	25.288

\*\* Lungimile segmentelor sunt determinate în planul de proiecție Stereo 70 și sunt rotunjite la 1 milimetru.

\*\*\* Distanța dintre puncte este formată din segmente cumulate ce sunt mai mici decât valoarea 1 milimetru.

Neutilizabil în Circuitul Civil



**DATE DESPRE IMOBILUL NR. 13436**

Oficiul de Cadastru și Publicitate Imobiliară MUREȘ  
Biroul de Cadastru și Publicitate Imobiliară Târgu Mureș

**A. Partea I. Descrierea imobilului**

TEREN Extravilan

Adresa: Jud. Mureș

Nr. Crt	Nr cadastral Nr. topografic	Suprafața* (mp)	Observații / Referințe
A1		1.500	Sector cadastral:19 Teren neimprejmuit;

**B. Partea II. Proprietari și acte**

Inscrieri privitoare la dreptul de proprietate și alte drepturi reale	Referințe
/	
Act Normativ nr. 7, din 13/03/1996 emis de PARLAMENTUL ROMANIEI;	
B1	A1
Intabulare, drept de PROPRIETATE, dobandit prin Lege, cota actuala 1/1, cota initiala 1/1	
1) NEIDENTIFICAT NEIDENTIFICAT	
B2	A1
se noteaza mentiunea rezerva comisiei locale de fond funciar	

**C. Partea III. SARCINI .**

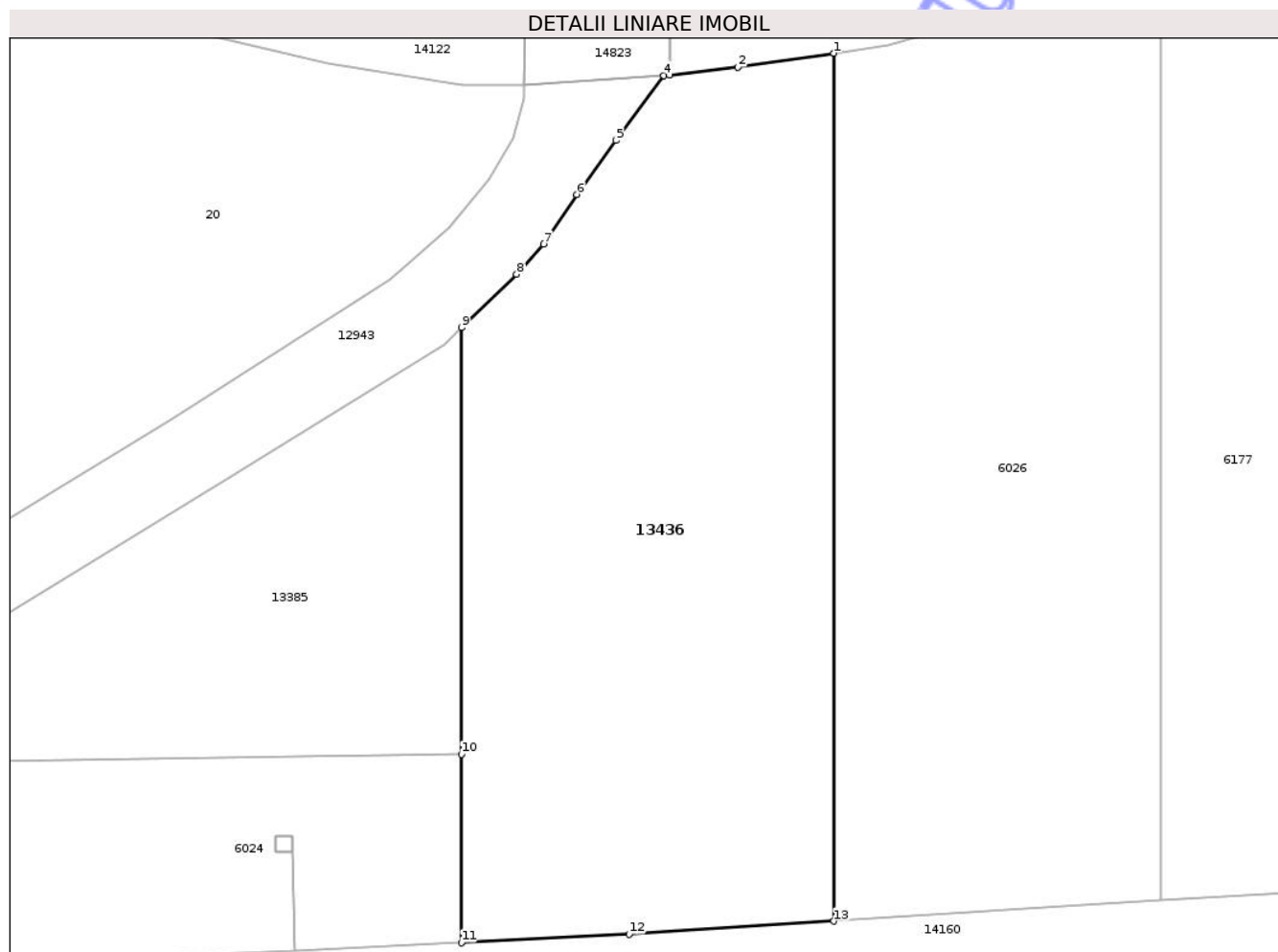
Inscrieri privind dezmembramintele dreptului de proprietate, drepturi reale de garanție și sarcini	Referințe
NU SUNT	

## Anexa Nr. 1 La Partea I

## Teren

Nr cadastral	Suprafața (mp)*	Observații / Referințe
	1.500	

\* Suprafața este determinată în planul de proiecție Stereo 70.



## Date referitoare la teren

Crt	Categorie folosință	Intra vilan	Suprafața (mp)	Tarla	Parcelă	Nr. topo	Observații / Referințe
1	faneata	NU	1.500	-	-	-	

## Lungime Segmente

1) Valorile lungimilor segmentelor sunt obținute din proiecție în plan.

Punct început	X / Y	Punct sfârșit	X / Y	Lungime segment (** (m)
1	473.319,843 557.826,772	2	473.312,967 557.825,774	6.948
2	473.312,967 557.825,774	3	473.308,102 557.825,228	4.896
3	473.308,102 557.825,228	4	473.307,672 557.825,179	0.433
4	473.307,672 557.825,179	5	473.304,242 557.820,535	5.773
5	473.304,242 557.820,535	6	473.301,45 557.816,69	4.752

Punct început	X / Y	Punct sfârșit	X / Y	Lungime segment (** (m)
6	473.301,45 557.816,69	7	473.299,073 557.813,131	4.28
7	473.299,073 557.813,131	8	473.297,159 557.810,987	2.874
8	473.297,159 557.810,987	9	473.293,205 557.807,178	5.49
9	473.293,205 557.807,178	10	473.293,205 557.776,707	30.471
10	473.293,205 557.776,707	11	473.293,205 557.763,238	13.469
11	473.293,205 557.763,238	12	473.305,203 557.763,861	12.014
12	473.305,203 557.763,861	13	473.319,843 557.764,781	14.669
13	473.319,843 557.764,781	1	473.319,843 557.826,772	61.991

\*\* Lungimile segmentelor sunt determinate în planul de proiecție Stereo 70 și sunt rotunjite la 1 milimetru.

\*\*\* Distanța dintre puncte este formată din segmente cumulate ce sunt mai mici decât valoarea 1 milimetru.



**DATE DESPRE IMOBILUL NR. 13437**

Oficiul de Cadastru și Publicitate Imobiliară MUREȘ  
Biroul de Cadastru și Publicitate Imobiliară Târgu Mureș

**A. Partea I. Descrierea imobilului**

TEREN Extravilan

Adresa: Jud. Mureș

Nr. Crt	Nr cadastral Nr. topografic	Suprafața* (mp)	Observații / Referințe
A1		2.900	Sector cadastral:19 Teren neimprejmuit;

**B. Partea II. Proprietari și acte**

Inscrieri privitoare la dreptul de proprietate și alte drepturi reale		Referințe
/		
Act Normativ nr. 7, din 13/03/1996 emis de PARLAMENTUL ROMANIEI;		
B1	Intabulare, drept de PROPRIETATE, dobândit prin Lege, cota actuala 1/1, cota initiala 1/1 1) NEIDENTIFICAT NEIDENTIFICAT	A1
B2	se noteaza mentiunea rezerva comisiei locale de fond funciar	A1

**C. Partea III. SARCINI .**

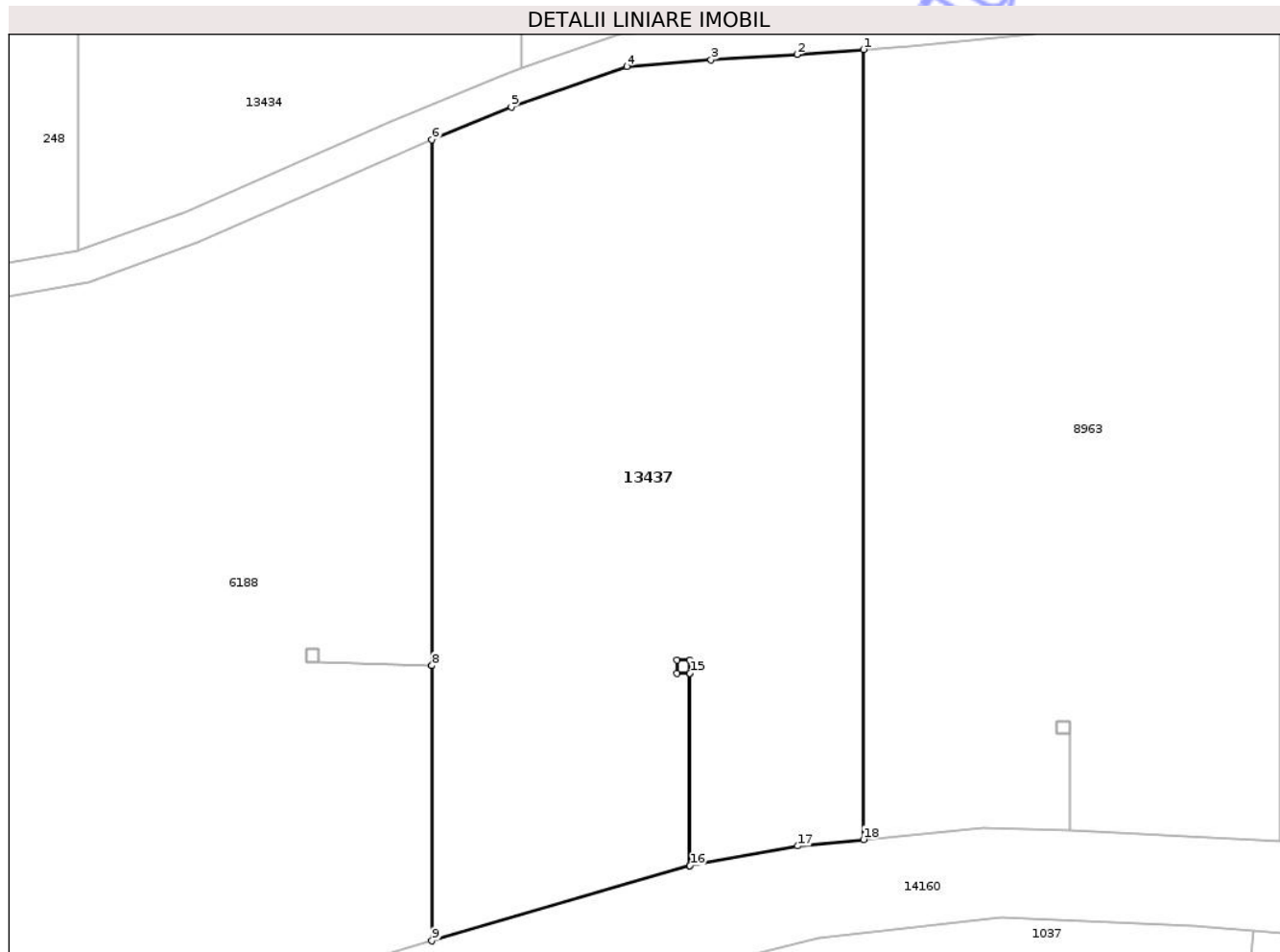
Inscrieri privind dezmembramintele dreptului de proprietate, drepturi reale de garanție și sarcini	Referințe
NU SUNT	

## Anexa Nr. 1 La Partea I

## Teren

Nr cadastral	Suprafața (mp)*	Observații / Referințe
	2.900	

\* Suprafața este determinată în planul de proiecție Stereo 70.



## Date referitoare la teren

Crt	Categorie folosință	Intra vilan	Suprafața (mp)	Tarla	Parcelă	Nr. topo	Observații / Referințe
1	faneata	NU	2.900	-	-	-	

## Lungime Segmente

1) Valorile lungimilor segmentelor sunt obținute din proiecție în plan.

Punct început	X / Y	Punct sfârșit	X / Y	Lungime segment (** (m)
1	473.741,818 557.814,65	2	473.735,728 557.814,203	6.106
2	473.735,728 557.814,203	3	473.727,88 557.813,705	7.864
3	473.727,88 557.813,705	4	473.720,155 557.813,109	7.748
4	473.720,155 557.813,109	5	473.709,615 557.809,409	11.171
5	473.709,615 557.809,409	6	473.702,344 557.806,394	7.871

Punct început	X / Y	Punct sfârșit	X / Y	Lungime segment (** (m)
6	473.702,344 557.806,394	7	473.702,344 557.758,374	48.02
7	473.702,344 557.758,374	8	473.702,344 557.758,371	0.003
8	473.702,344 557.758,371	9	473.702,344 557.733,222	25.149
9	473.702,344 557.733,222	10	473.725,939 557.740,087	24.573
10	473.725,939 557.740,087	11	473.725,939 557.757,678	17.591
11	473.725,939 557.757,678	12	473.724,742 557.757,678	1.197
12	473.724,742 557.757,678	13	473.724,742 557.758,878	1.2
13	473.724,742 557.758,878	14	473.725,942 557.758,878	1.2
14	473.725,942 557.758,878	15	473.725,942 557.757,678	1.2
15	473.725,942 557.757,678	16	473.725,942 557.740,088	17.59
16	473.725,942 557.740,088	17	473.735,8 557.741,888	10.021
17	473.735,8 557.741,888	18	473.741,818 557.742,478	6.047
18	473.741,818 557.742,478	1	473.741,818 557.814,65	72.172

\*\* Lungimile segmentelor sunt determinate în planul de proiecție Stereo 70 și sunt rotunjite la 1 milimetru.

\*\*\* Distanța dintre puncte este formată din segmente cumulate ce sunt mai mici decât valoarea 1 milimetru.



**DATE DESPRE IMOBILUL NR. 13438**

Oficiul de Cadastru și Publicitate Imobiliară MUREȘ  
Biroul de Cadastru și Publicitate Imobiliară Târgu Mureș

**A. Partea I. Descrierea imobilului**

TEREN Extravilan

Adresa: Jud. Mureș

Nr. Crt	Nr cadastral Nr. topografic	Suprafața* (mp)	Observații / Referințe
A1		2.900	Sector cadastral:19 Teren neimprejmuit;

**B. Partea II. Proprietari și acte**

Inscrieri privitoare la dreptul de proprietate și alte drepturi reale		Referințe
/		
Act Normativ nr. 7, din 13/03/1996 emis de PARLAMENTUL ROMANIEI;		
B1	Intabulare, drept de PROPRIETATE, dobandit prin Lege, cota actuala 1/1, cota initiala 1/1 1) NEIDENTIFICAT NEIDENTIFICAT	A1
B2	se noteaza mentiunea rezerva comisiei locale de fond funciar	A1

**C. Partea III. SARCINI .**

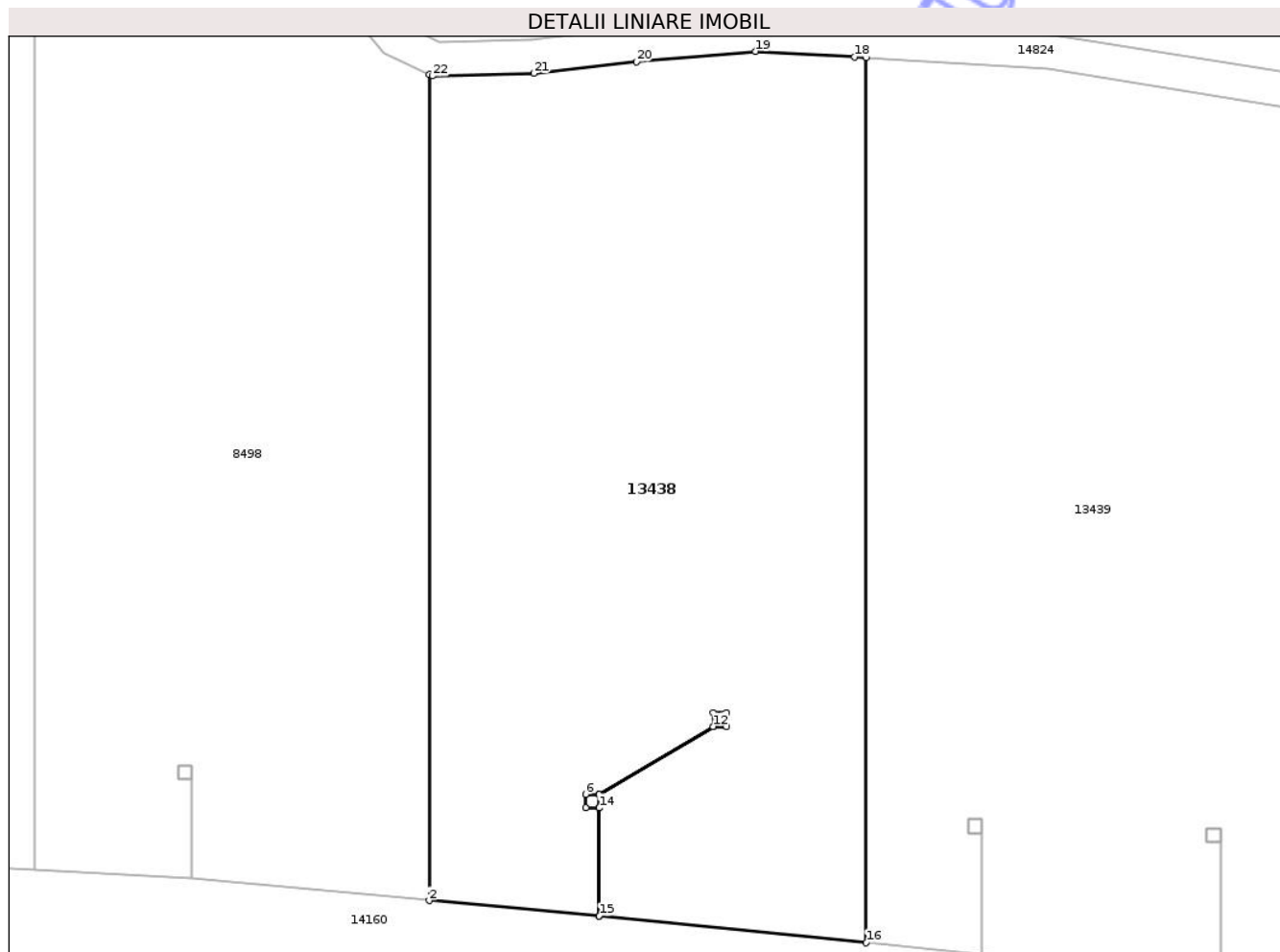
Inscrieri privind dezmembramintele dreptului de proprietate, drepturi reale de garanție și sarcini	Referințe
NU SUNT	

## Anexa Nr. 1 La Partea I

## Teren

Nr cadastral	Suprafața (mp)*	Observații / Referințe
	2.900	

\* Suprafața este determinată în planul de proiecție Stereo 70.



## Date referitoare la teren

Crt	Categorie folosință	Intra vilan	Suprafața (mp)	Tarla	Parcelă	Nr. topo	Observații / Referințe
1	faneata	NU	2.900	-	-	-	

## Lungime Segmente

1) Valorile lungimilor segmentelor sunt obținute din proiecție în plan.

Punct început	X / Y	Punct sfârșit	X / Y	Lungime segment (** (m)
1	473.814,651 557.812,266	2	473.814,651 557.739,627	72.639
3	473.829,604 557.738,247	4	473.829,608 557.747,76	9.513
5	473.828,411 557.747,76	6	473.828,411 557.748,96	1.2
7	473.829,611 557.748,96	8	473.839,636 557.754,934	11.67
9	473.839,636 557.756,134	10	473.840,836 557.756,134	1.2

Punct început	X / Y	Punct sfârșit	X / Y	Lungime segment (** (m)
2	473.814,651 557.739,627	3	473.829,604 557.738,247	15.017
4	473.829,608 557.747,76	5	473.828,411 557.747,76	1.197
6	473.828,411 557.748,96	7	473.829,611 557.748,96	1.2
8	473.839,636 557.754,934	9	473.839,636 557.756,134	1.2
10	473.840,836 557.756,134	11	473.840,836 557.754,934	1.2

Punct început	X / Y	Punct sfârșit	X / Y	Lungime segment (** (m))
11	473.840,836 557.754,934	12	473.839,642 557.754,934	1.194
13	473.829,611 557.748,957	14	473.829,611 557.747,76	1.197
15	473.829,608 557.738,247	16	473.853,117 557.735,907	23.625
17	473.853,117 557.813,726	18	473.852,084 557.813,791	1.035
19	473.843,393 557.814,285	20	473.832,895 557.813,378	10.537
21	473.823,841 557.812,353	22	473.814,938 557.812,13	8.906

Punct început	X / Y	Punct sfârșit	X / Y	Lungime segment (** (m))
12	473.839,642 557.754,934	13	473.829,611 557.748,957	11.677
14	473.829,611 557.747,76	15	473.829,608 557.738,247	9.513
16	473.853,117 557.735,907	17	473.853,117 557.813,726	77.819
18	473.852,084 557.813,791	19	473.843,393 557.814,285	8.705
20	473.832,895 557.813,378	21	473.823,841 557.812,353	9.112
22	473.814,938 557.812,13	1	473.814,651 557.812,266	0.318

\*\* Lungimile segmentelor sunt determinate în planul de proiecție Stereo 70 și sunt rotunjite la 1 milimetru.

\*\*\* Distanța dintre puncte este formată din segmente cumulate ce sunt mai mici decât valoarea 1 milimetru.

Neutilizabil în Cămin Civil



**DATE DESPRE IMOBILUL NR. 13439**

Oficiul de Cadastru și Publicitate Imobiliară MUREȘ  
Biroul de Cadastru și Publicitate Imobiliară Târgu Mureș

**A. Partea I. Descrierea imobilului**

TEREN Extravilan

Adresa: Jud. Mureș

Nr. Crt	Nr cadastral Nr. topografic	Suprafața* (mp)	Observații / Referințe
A1		2.900	Sector cadastral:19 Teren neimprejmuit;

**B. Partea II. Proprietari și acte**

Inscrieri privitoare la dreptul de proprietate și alte drepturi reale		Referințe
/		
Act Normativ nr. 7, din 13/03/1996 emis de PARLAMENTUL ROMANIEI;		
B1	Intabulare, drept de PROPRIETATE, dobândit prin Lege, cota actuala 1/1, cota initiala 1/1 1) NEIDENTIFICAT NEIDENTIFICAT	A1
B2	se noteaza mentiunea rezerva comisiei locale de fond funciar	A1

**C. Partea III. SARCINI .**

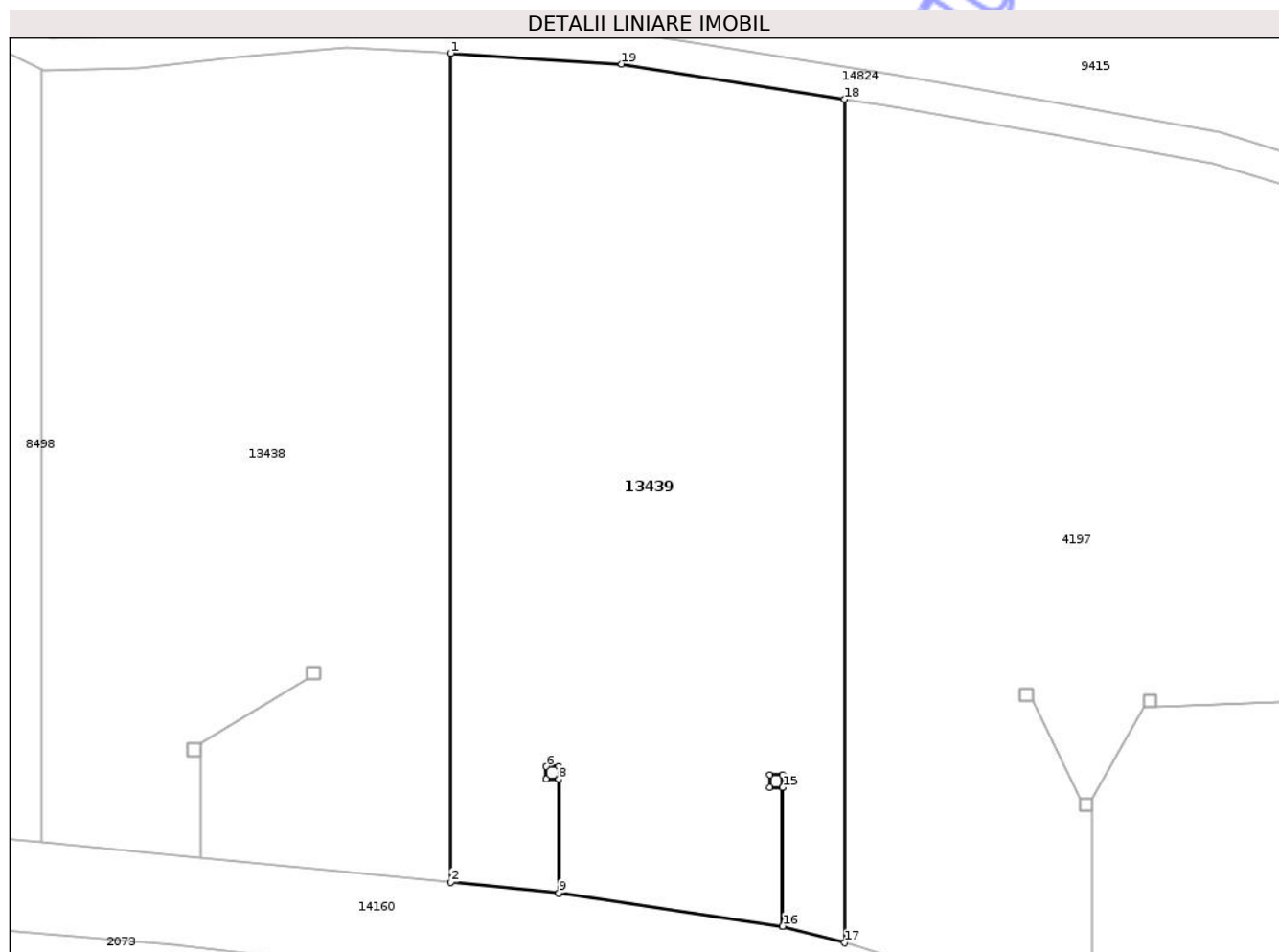
Inscrieri privind dezmembramintele dreptului de proprietate, drepturi reale de garanție și sarcini	Referințe
NU SUNT	

## Anexa Nr. 1 La Partea I

## Teren

Nr cadastral	Suprafața (mp)*	Observații / Referințe
	2.900	

\* Suprafața este determinată în planul de proiecție Stereo 70.



## Date referitoare la teren

Crt	Categorie folosință	Intra vilan	Suprafața (mp)	Tarla	Parcelă	Nr. topo	Observații / Referințe
1	faneata	NU	2.900	-	-	-	

## Lungime Segmente

1) Valorile lungimilor segmentelor sunt obținute din proiecție în plan.

Punct început	X / Y	Punct sfârșit	X / Y	Lungime segment (** (m)
1	473.853,117 557.813,726	2	473.853,117 557.735,907	77.819
2	473.853,117 557.735,907	3	473.863,284 557.734,894	10.217
3	473.863,284 557.734,894	4	473.863,284 557.745,566	10.672
4	473.863,284 557.745,566	5	473.862,087 557.745,566	1.197
5	473.862,087 557.745,566	6	473.862,087 557.746,766	1.2

Punct început	X / Y	Punct sfârșit	X / Y	Lungime segment (** (m)
6	473.862,087 557.746,766	7	473.863,287 557.746,766	1.2
7	473.863,287 557.746,766	8	473.863,287 557.745,566	1.2
8	473.863,287 557.745,566	9	473.863,287 557.734,894	10.672
9	473.863,287 557.734,894	10	473.884,301 557.731,769	21.245
10	473.884,301 557.731,769	11	473.884,301 557.744,791	13.022
11	473.884,301 557.744,791	12	473.883,104 557.744,791	1.197
12	473.883,104 557.744,791	13	473.883,104 557.745,991	1.2
13	473.883,104 557.745,991	14	473.884,304 557.745,991	1.2
14	473.884,304 557.745,991	15	473.884,304 557.744,791	1.2
15	473.884,304 557.744,791	16	473.884,304 557.731,769	13.022
16	473.884,304 557.731,769	17	473.890,115 557.730,219	6.014
17	473.890,115 557.730,219	18	473.890,115 557.809,406	79.187
18	473.890,115 557.809,406	19	473.869,165 557.812,71	21.209
19	473.869,165 557.812,71	1	473.853,117 557.813,726	16.08

\*\* Lungimile segmentelor sunt determinate în planul de proiecție Stereo 70 și sunt rotunjite la 1 milimetru.

\*\*\* Distanța dintre puncte este formată din segmente cumulate ce sunt mai mici decât valoarea 1 milimetru.



**DATE DESPRE IMOBILUL NR. 13440**

Oficiul de Cadastru și Publicitate Imobiliară MUREȘ  
Biroul de Cadastru și Publicitate Imobiliară Târgu Mureș

**A. Partea I. Descrierea imobilului**

TEREN Extravilan

Adresa: Jud. Mureș

Nr. Crt	Nr cadastral Nr. topografic	Suprafața* (mp)	Observații / Referințe
A1		19.577	Sector cadastral:19 Teren neimprejmuit;

**B. Partea II. Proprietari și acte**

Inscrieri privitoare la dreptul de proprietate și alte drepturi reale	Referințe
/	
Act Normativ nr. 7, din 13/03/1996 emis de PARLAMENTUL ROMANIEI;	
B1	Intabulare, drept de PROPRIETATE, dobândit prin Lege, cota actuala 1/1, cota initiala 1/1
	1) NEIDENTIFICAT NEIDENTIFICAT
B2	se noteaza mentiunea rezerva comisiei locale de fond funciar

**C. Partea III. SARCINI .**

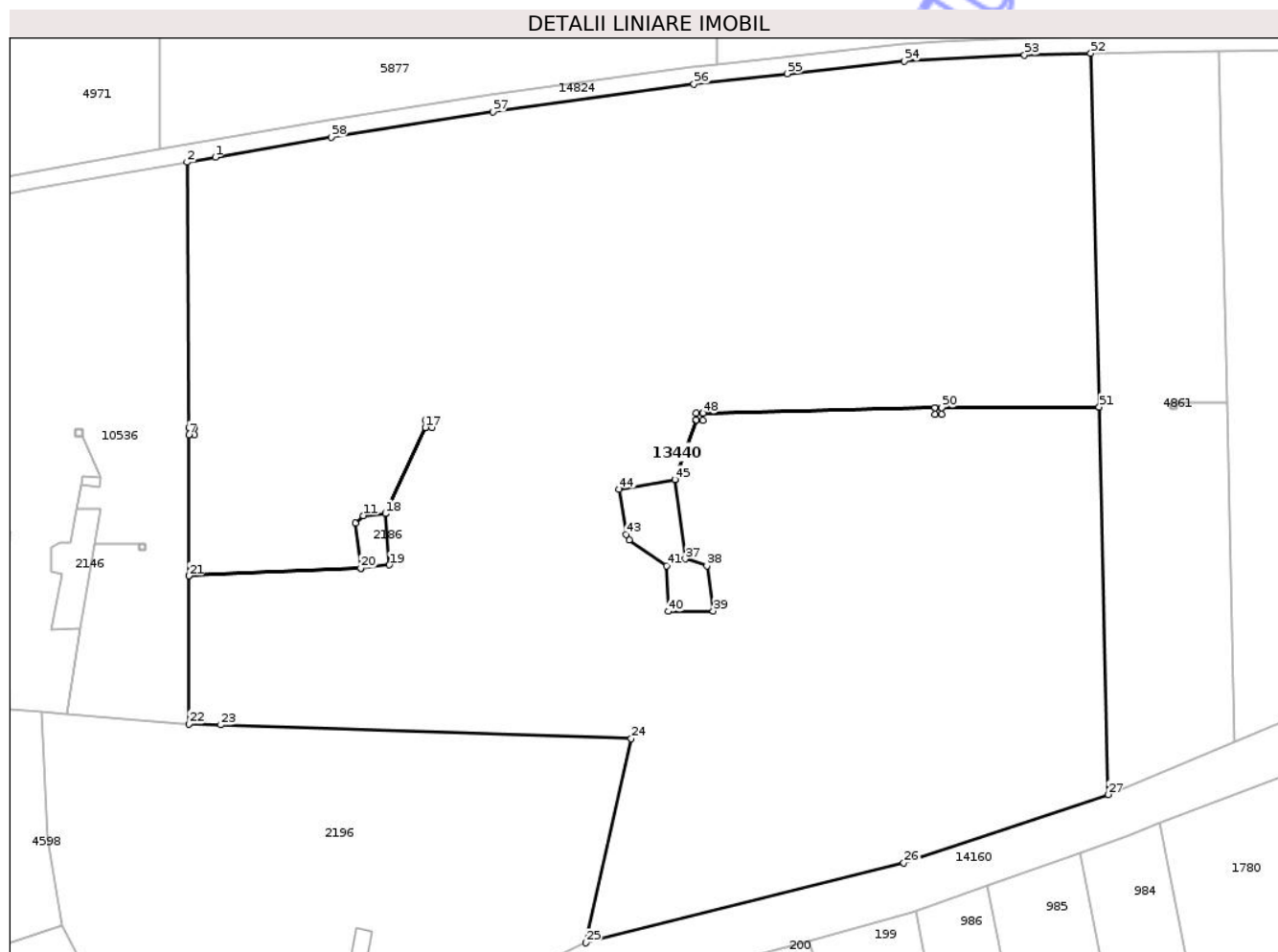
Inscrieri privind dezmembramintele dreptului de proprietate, drepturi reale de garanție și sarcini	Referințe
NU SUNT	

## Anexa Nr. 1 La Partea I

## Teren

Nr cadastral	Suprafața (mp)*	Observații / Referințe
	19.577	

\* Suprafața este determinată în planul de proiecție Stereo 70.



## Date referitoare la teren

Crt	Categorie folosință	Intravilan	Suprafața (mp)	Tarla	Parcelă	Nr. topo	Observații / Referințe
1	faneata	NU	19.577	-	-	-	

## Lungime Segmente

1) Valorile lungimilor segmentelor sunt obținute din proiecție în plan.

Punct început	X / Y	Punct sfârșit	X / Y	Lungime segment
1	474.082,44 557.804,695	2	474.077,485 557.803,831	5.03
4	474.078,798 557.757,394	5	474.078,798 557.757,391	0.003
7	474.077,8 557.756,194	8	474.077,809 557.731,511	24.68 3
10	474.106,919 557.740,701	11	474.108,346 557.742,029	1.949
13	474.119,209 557.757,46	14	474.119,209 557.758,66	1.2
16	474.120,409 557.757,46	17	474.119,212 557.757,46	1.197
2	474.077,485 557.803,831	3	474.077,808 557.757,394	46.43 8
5	474.078,798 557.757,391	6	474.078,798 557.756,194	1.197
8	474.077,809 557.731,511	9	474.107,878 557.732,851	30.09 9
11	474.108,346 557.742,029	12	474.112,214 557.742,406	3.886
14	474.119,209 557.758,66	15	474.120,409 557.758,66	1.2
17	474.119,212 557.757,46	18	474.112,214 557.742,4	16.60 6
3	474.077,808 557.757,394	4	474.078,798 557.757,394	0.99
6	474.078,798 557.756,194	7	474.077,8 557.756,194	0.998
9	474.107,878 557.732,851	10	474.106,919 557.740,701	7.908
12	474.112,214 557.742,406	13	474.119,209 557.757,46	16.6
15	474.120,409 557.758,66	16	474.120,409 557.757,46	1.2
18	474.112,214 557.742,4	19	474.112,903 557.733,428	8.998

Punct început	X / Y	Punct sfârșit	X / Y	Lungime segment	Punct început	X / Y	Punct sfârșit	X / Y	Lungime segment	Punct început	X / Y	Punct sfârșit	X / Y	Lungime segment
19	474.112,903 557.733,428	20	474.107,878 557.732,848	5.058	20	474.107,878 557.732,848	21	474.077,809 557.731,506	30.099	21	474.077,809 557.731,506	22	474.077,818 557.705,628	25.878
22	474.077,818 557.705,628	23	474.083,413 557.705,441	5.598	23	474.083,413 557.705,441	24	474.155,207 557.703,043	71.834	24	474.155,207 557.703,043	25	474.147,287 557.667,362	36.549
25	474.147,287 557.667,362	26	474.202,899 557.681,311	57.335	26	474.202,899 557.681,311	27	474.238,696 557.693,293	37.749	27	474.238,696 557.693,293	28	474.237,085 557.761,021	67.747
28	474.237,085 557.761,021	29	474.209,538 557.760,935	27.547	29	474.209,538 557.760,935	30	474.209,538 557.759,738	1.197	30	474.209,538 557.759,738	31	474.208,338 557.759,738	1.2
31	474.208,338 557.759,738	32	474.208,338 557.760,935	1.197	32	474.208,338 557.760,935	33	474.167,759 557.759,923	40.592	33	474.167,759 557.759,923	34	474.167,759 557.758,726	1.197
34	474.167,759 557.758,726	35	474.166,559 557.758,726	1.2	35	474.166,559 557.758,726	36	474.162,844 557.748,365	11.007	36	474.162,844 557.748,365	37	474.164,655 557.734,473	14.01
37	474.164,655 557.734,473	38	474.168,458 557.733,269	3.989	38	474.168,458 557.733,269	39	474.169,553 557.725,38	7.965	39	474.169,553 557.725,38	40	474.161,705 557.725,278	7.849
40	474.161,705 557.725,278	41	474.161,408 557.733,285	8.013	41	474.161,408 557.733,285	42	474.154,835 557.737,821	7.986	42	474.154,835 557.737,821	43	474.154,305 557.738,74	1.061
43	474.154,305 557.738,74	44	474.153,077 557.746,628	7.983	44	474.153,077 557.746,628	45	474.162,841 557.748,364	9.917	45	474.162,841 557.748,364	46	474.166,559 557.758,735	11.017
46	474.166,559 557.758,735	47	474.166,559 557.759,926	1.191	47	474.166,559 557.759,926	48	474.167,759 557.759,926	1.2	48	474.167,759 557.759,926	49	474.208,338 557.760,938	40.592
49	474.208,338 557.760,938	50	474.209,538 557.760,938	1.2	50	474.209,538 557.760,938	51	474.237,085 557.761,024	27.547	51	474.237,085 557.761,024	52	474.235,614 557.822,876	61.869
52	474.235,614 557.822,876	53	474.224,032 557.822,592	11.585	53	474.224,032 557.822,592	54	474.202,974 557.821,481	21.087	54	474.202,974 557.821,481	55	474.182,488 557.819,285	20.603
55	474.182,488 557.819,285	56	474.166,189 557.817,474	16.399	56	474.166,189 557.817,474	57	474.130,98 557.812,6	35.545	57	474.130,98 557.812,6	58	474.102,714 557.808,229	28.602
58	474.102,714 557.808,229	1	474.082,44 557.804,695	20.58										

\*\* Lungimile segmentelor sunt determinate în planul de proiecție Stereo 70 și sunt rotunjite la 1 milimetru.

\*\*\* Distanța dintre puncte este formată din segmente cumulate ce sunt mai mici decât valoarea 1 milimetru.



**DATE DESPRE IMOBILUL NR. 13441**

Oficiul de Cadastru și Publicitate Imobiliară MUREȘ  
Biroul de Cadastru și Publicitate Imobiliară Târgu Mureș

**A. Partea I. Descrierea imobilului**

TEREN Extravilan

Adresa: Jud. Mureș

Nr. Crt	Nr cadastral Nr. topografic	Suprafața* (mp)	Observații / Referințe
A1		4.096	Sector cadastral:19 Teren neimprejmuit;

**B. Partea II. Proprietari și acte**

Inscrieri privitoare la dreptul de proprietate și alte drepturi reale	Referințe
/	
Act Normativ nr. 7, din 13/03/1996 emis de PARLAMENTUL ROMANIEI;	
B1	Intabulare, drept de PROPRIETATE, dobândit prin Lege, cota actuala 1/1, cota initiala 1/1
	1) NEIDENTIFICAT NEIDENTIFICAT
B2	se noteaza mentiunea rezerva comisiei locale de fond funciar

**C. Partea III. SARCINI .**

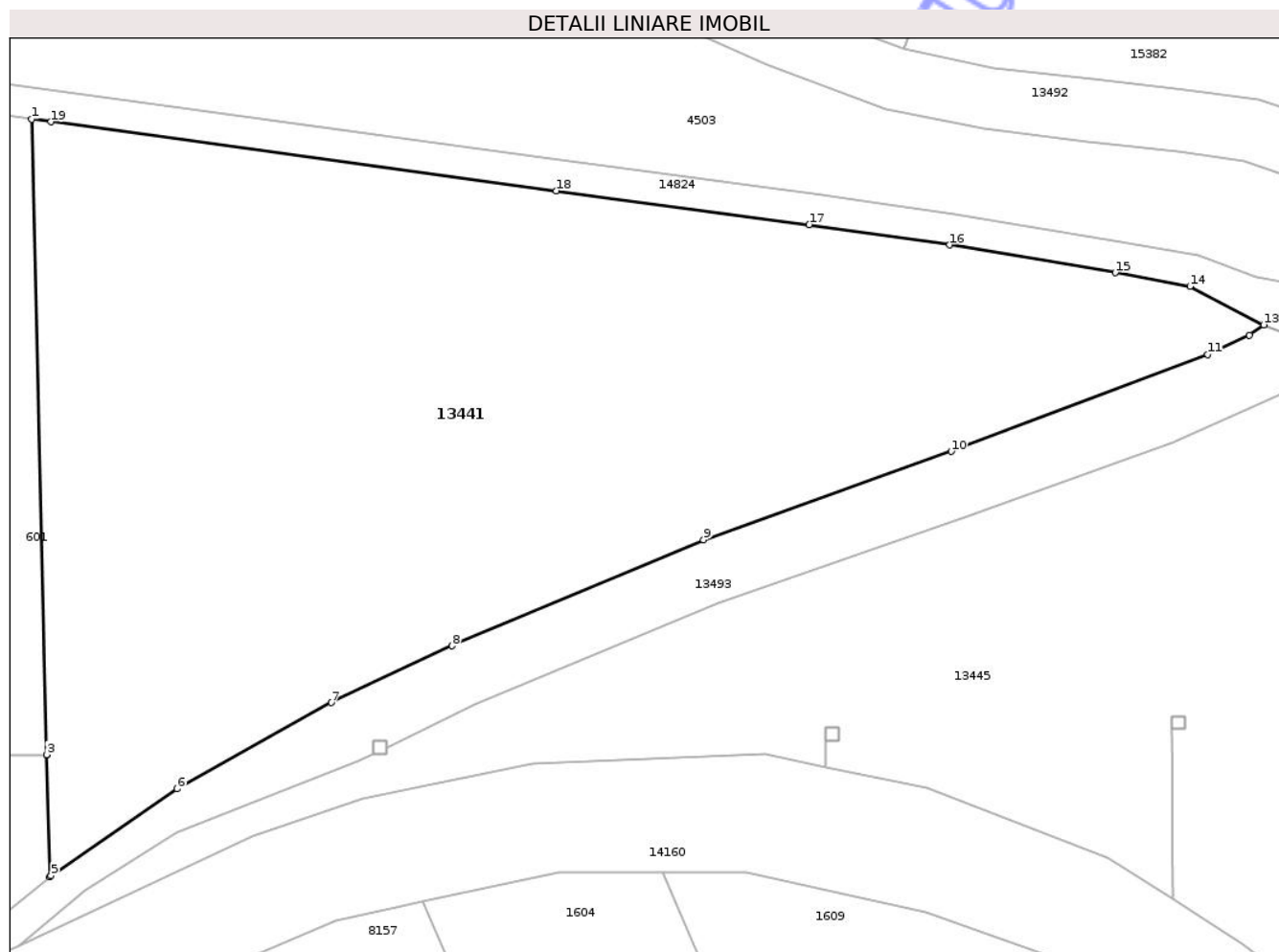
Inscrieri privind dezmembramintele dreptului de proprietate, drepturi reale de garanție și sarcini	Referințe
NU SUNT	

## Anexa Nr. 1 La Partea I

## Teren

Nr cadastral	Suprafața (mp)*	Observații / Referințe
	4.096	

\* Suprafața este determinată în planul de proiecție Stereo 70.



## Date referitoare la teren

Crt	Categorie folosință	Intra vilan	Suprafața (mp)	Tarla	Parcelă	Nr. topo	Observații / Referințe
1	faneata	NU	4.096	-	-	-	

## Lungime Segmente

1) Valorile lungimilor segmentelor sunt obținute din proiecție în plan.

Punct început	X / Y	Punct sfârșit	X / Y	Lungime segment (** (m)
1	474.340,407 557.823,462	2	474.341,844 557.763,049	60.43
2	474.341,844 557.763,049	3	474.341,844 557.763,046	0.003
3	474.341,844 557.763,046	4	474.342,121 557.751,426	11.623
4	474.342,121 557.751,426	5	474.342,249 557.751,529	0.164
5	474.342,249 557.751,529	6	474.354,263 557.759,793	14.582

Punct început	X / Y	Punct sfârșit	X / Y	Lungime segment (** (m)
6	474.354,263 557.759,793	7	474.368,931 557.767,991	16.803
7	474.368,931 557.767,991	8	474.380,41 557.773,396	12.688
8	474.380,41 557.773,396	9	474.404,333 557.783,473	25.959
9	474.404,333 557.783,473	10	474.427,894 557.791,878	25.015
10	474.427,894 557.791,878	11	474.452,31 557.801,066	26.088
11	474.452,31 557.801,066	12	474.456,259 557.802,94	4.371
12	474.456,259 557.802,94	13	474.457,634 557.803,897	1.675
13	474.457,634 557.803,897	14	474.450,611 557.807,557	7.919
14	474.450,611 557.807,557	15	474.443,507 557.808,863	7.223
15	474.443,507 557.808,863	16	474.427,757 557.811,508	15.971
16	474.427,757 557.811,508	17	474.414,379 557.813,445	13.518
17	474.414,379 557.813,445	18	474.390,33 557.816,657	24.263
18	474.390,33 557.816,657	19	474.342,249 557.823,22	48.527
19	474.342,249 557.823,22	1	474.340,407 557.823,462	1.858

\*\* Lungimile segmentelor sunt determinate în planul de proiecție Stereo 70 și sunt rotunjite la 1 milimetru.

\*\*\* Distanța dintre puncte este formată din segmente cumulate ce sunt mai mici decât valoarea 1 milimetru.



**DATE DESPRE IMOBILUL NR. 13442**

Oficiul de Cadastru și Publicitate Imobiliară MUREȘ  
Biroul de Cadastru și Publicitate Imobiliară Târgu Mureș

**A. Partea I. Descrierea imobilului**

TEREN Extravilan

Adresa: Jud. Mureș

Nr. Crt	Nr cadastral Nr. topografic	Suprafața* (mp)	Observații / Referințe
A1		30.962	Sector cadastral:19 Teren neimprejmuit;

**B. Partea II. Proprietari și acte**

Inscrieri privitoare la dreptul de proprietate și alte drepturi reale		Referințe
/		
Act Normativ nr. 7, din 13/03/1996 emis de PARLAMENTUL ROMANIEI;		
B1	Intabulare, drept de PROPRIETATE, dobandit prin Lege, cota actuala 1/1, cota initiala 1/1 1) NEIDENTIFICAT NEIDENTIFICAT	A1
B2	Se noteaza mentiunea proprietar neidentificat	A1

**C. Partea III. SARCINI .**

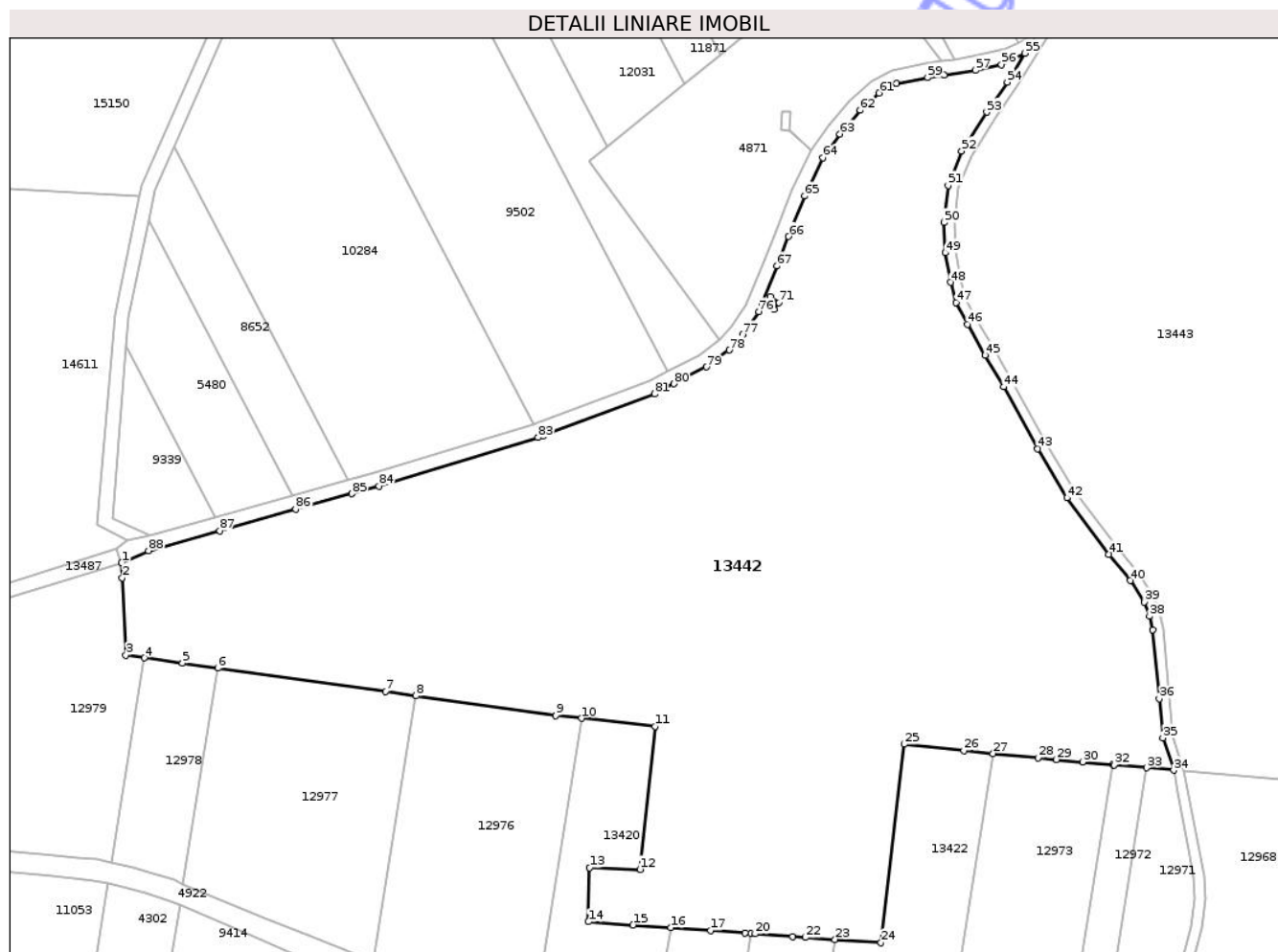
Inscrieri privind dezmembramintele dreptului de proprietate, drepturi reale de garanție și sarcini	Referințe
NU SUNT	

## Anexa Nr. 1 La Partea I

## Teren

Nr cadastral	Suprafața (mp)*	Observații / Referințe
	30.962	

\* Suprafața este determinată în planul de proiecție Stereo 70.



## Date referitoare la teren

Crt	Categorie folosință	Intravilan	Suprafața (mp)	Tarla	Parcelă	Nr. topo	Observații / Referințe
1	faneata	NU	30.962	-	-	-	

## Lungime Segmente

1) Valorile lungimilor segmentelor sunt obținute din proiecție în plan.

Punct început	X / Y	Punct sfârșit	X / Y	Lungime segment
1	473.273,448 558.328,837	2	473.273,646 558.324,527	4.315
4	473.279,907 558.301,671	5	473.290,786 558.300,152	10.985
7	473.348,723 558.292,064	8	473.357,419 558.290,85	8.78
10	473.404,625 558.284,471	11	473.425,551 558.282,153	21.054
13	473.406,938 558.241,887	14	473.406,559 558.226,475	15.417
16	473.430,031 558.224,79	17	473.441,402 558.223,974	11.4
2	473.273,646 558.324,527	3	473.274,66 558.302,404	22.146
5	473.290,786 558.300,152	6	473.300,864 558.298,745	10.176
8	473.357,419 558.290,85	9	473.397,295 558.285,283	40.263
11	473.425,551 558.282,153	12	473.421,292 558.241,385	40.99
14	473.406,559 558.226,475	15	473.419,264 558.225,563	12.738
17	473.441,402 558.223,974	18	473.451,288 558.223,265	9.911
3	473.274,66 558.302,404	4	473.279,907 558.301,671	5.298
6	473.300,864 558.298,745	7	473.348,723 558.292,064	48.323
9	473.397,295 558.285,283	10	473.404,625 558.284,471	7.375
12	473.421,292 558.241,385	13	473.406,938 558.241,887	14.363
15	473.419,264 558.225,563	16	473.430,031 558.224,79	10.795
18	473.451,288 558.223,265	19	473.452,935 558.223,147	1.651

Punct început	X / Y	Punct sfârșit	X / Y	Lungime segment	Punct început	X / Y	Punct sfârșit	X / Y	Lungime segment	Punct început	X / Y	Punct sfârșit	X / Y	Lungime segment
19	473.452,935 558.223,147	20	473.454,126 558.223,061	1.194	20	473.454,126 558.223,061	21	473.464,845 558.222,292	10.747	21	473.464,845 558.222,292	22	473.468,511 558.222,029	3.675
22	473.468,511 558.222,029	23	473.476,899 558.221,427	8.41	23	473.476,899 558.221,427	24	473.490,02 558.220,486	13.155	24	473.490,02 558.220,486	25	473.496,639 558.277,07	56.97
25	473.496,639 558.277,07	26	473.513,673 558.275,217	17.134	26	473.513,673 558.275,217	27	473.522,001 558.274,433	8.365	27	473.522,001 558.274,433	28	473.534,763 558.273,23	12.819
28	473.534,763 558.273,23	29	473.540,06 558.272,731	5.32	29	473.540,06 558.272,731	30	473.547,525 558.272,028	7.498	30	473.547,525 558.272,028	31	473.556,113 558.271,219	8.626
31	473.556,113 558.271,219	32	473.556,474 558.271,185	0.363	32	473.556,474 558.271,185	33	473.565,809 558.270,349	9.372	33	473.565,809 558.270,349	34	473.573,495 558.269,662	7.717
34	473.573,495 558.269,662	35	473.570,448 558.278,875	9.704	35	473.570,448 558.278,875	36	473.569,361 558.290,025	11.203	36	473.569,361 558.290,025	37	473.567,517 558.309,721	19.782
37	473.567,517 558.309,721	38	473.566,658 558.313,543	3.917	38	473.566,658 558.313,543	39	473.565,08 558.317,594	4.347	39	473.565,08 558.317,594	40	473.561,128 558.323,711	7.283
40	473.561,128 558.323,711	41	473.555,005 558.331,226	9.694	41	473.555,005 558.331,226	42	473.543,027 558.347,268	20.02	42	473.543,027 558.347,268	43	473.534,72 558.361,253	16.266
43	473.534,72 558.361,253	44	473.525,008 558.378,952	20.189	44	473.525,008 558.378,952	45	473.519,73 558.387,914	10.401	45	473.519,73 558.387,914	46	473.514,641 558.396,779	10.222
46	473.514,641 558.396,779	47	473.511,438 558.402,99	6.988	47	473.511,438 558.402,99	48	473.509,856 558.408,709	5.934	48	473.509,856 558.408,709	49	473.508,379 558.417,127	8.547
49	473.508,379 558.417,127	50	473.508,008 558.425,809	8.69	50	473.508,008 558.425,809	51	473.509,203 558.436,351	10.61	51	473.509,203 558.436,351	52	473.513,022 558.446,157	10.523
52	473.513,022 558.446,157	53	473.520,209 558.457,225	13.197	53	473.520,209 558.457,225	54	473.526,002 558.465,791	10.341	54	473.526,002 558.465,791	55	473.531,052 558.474,013	9.649
55	473.531,052 558.474,013	56	473.524,377 558.470,789	7.413	56	473.524,377 558.470,789	57	473.516,954 558.469,152	7.601	57	473.516,954 558.469,152	58	473.507,974 558.467,79	9.083
58	473.507,974 558.467,79	59	473.503,307 558.467,082	4.72	59	473.503,307 558.467,082	60	473.494,503 558.465,415	8.96	60	473.494,503 558.465,415	61	473.489,486 558.462,699	5.705
61	473.489,486 558.462,699	62	473.484,1 558.457,758	7.309	62	473.484,1 558.457,758	63	473.478,329 558.450,998	8.888	63	473.478,329 558.450,998	64	473.473,489 558.444,211	8.336
64	473.473,489 558.444,211	65	473.468,287 558.433,3	12.088	65	473.468,287 558.433,3	66	473.463,667 558.421,784	12.408	66	473.463,667 558.421,784	67	473.460,422 558.413,376	9.012
67	473.460,422 558.413,376	68	473.456,318 558.403,263	10.914	68	473.456,318 558.403,263	69	473.457,006 558.402,768	0.848	69	473.457,006 558.402,768	70	473.458,469 558.404,671	2.4
70	473.458,469 558.404,671	71	473.460,969 558.402,92	3.052	71	473.460,969 558.402,92	72	473.459,45 558.400,994	2.453	72	473.459,45 558.400,994	73	473.457,002 558.402,763	3.02
73	473.457,002 558.402,763	74	473.456,316 558.403,259	0.847	74	473.456,316 558.403,259	75	473.456,141 558.402,828	0.465	75	473.456,141 558.402,828	76	473.455,146 558.400,375	2.647
76	473.455,146 558.400,375	77	473.450,58 558.393,784	8.018	77	473.450,58 558.393,784	78	473.446,727 558.389,426	5.817	78	473.446,727 558.389,426	79	473.440,254 558.384,604	8.072
79	473.440,254 558.384,604	80	473.430,982 558.379,786	10.449	80	473.430,982 558.379,786	81	473.425,459 558.376,916	6.224	81	473.425,459 558.376,916	82	473.393,814 558.365,037	33.801
82	473.393,814 558.365,037	83	473.392,214 558.364,548	1.673	83	473.392,214 558.364,548	84	473.346,824 558.350,659	47.467	84	473.346,824 558.350,659	85	473.339,083 558.348,494	8.038
85	473.339,083 558.348,494	86	473.323,12 558.344,03	16.575	86	473.323,12 558.344,03	87	473.301,37 558.337,947	22.585	87	473.301,37 558.337,947	88	473.281,074 558.332,271	21.075
88	473.281,074 558.332,271	1	473.273,448 558.328,837	8.364										

\*\* Lungimile segmentelor sunt determinate în planul de proiecție Stereo 70 și sunt rotunjite la 1 milimetru.

\*\*\* Distanța dintre puncte este formată din segmente cumulate ce sunt mai mici decât valoarea 1 milimetru.



**DATE DESPRE IMOBILUL NR. 13443**

Oficiul de Cadastru și Publicitate Imobiliară MUREȘ  
Biroul de Cadastru și Publicitate Imobiliară Târgu Mureș

**A. Partea I. Descrierea imobilului**

TEREN Extravilan

Adresa: Jud. Mureș

Nr. Crt	Nr cadastral Nr. topografic	Suprafața* (mp)	Observații / Referințe
A1		84.728	Sector cadastral:19 Teren neimprejmuit;

**B. Partea II. Proprietari și acte**

Inscrieri privitoare la dreptul de proprietate și alte drepturi reale		Referințe
/		
Act Normativ nr. 7, din 13/03/1996 emis de PARLAMENTUL ROMANIEI;		
B1	Intabulare, drept de PROPRIETATE, dobândit prin Lege, cota actuala 1/1, cota initiala 1/1 1) NEIDENTIFICAT NEIDENTIFICAT	A1
B2	se noteaza mentiunea rezerva comisiei locale de fond funciar	A1

**C. Partea III. SARCINI .**

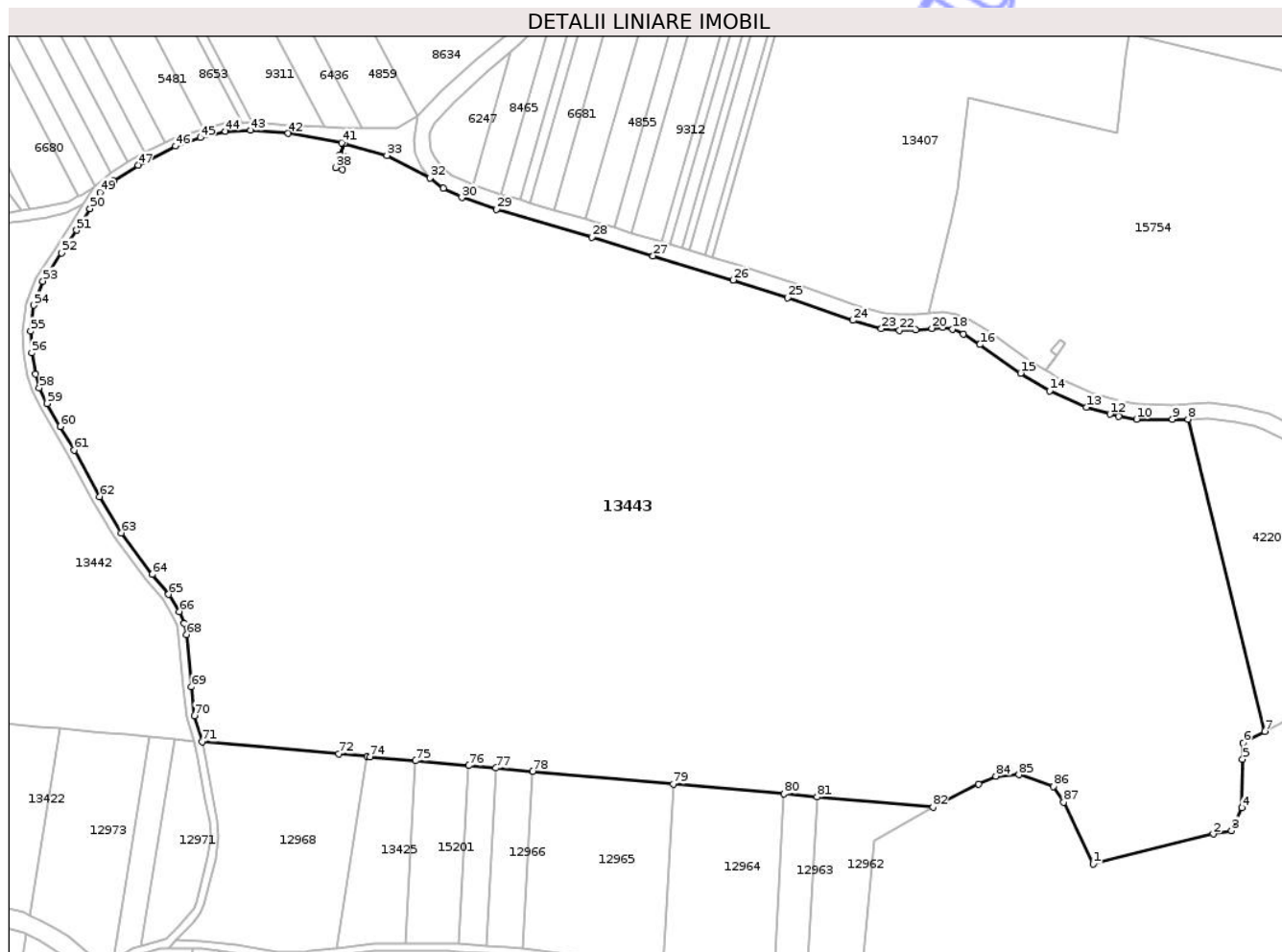
Inscrieri privind dezmembramintele dreptului de proprietate, drepturi reale de garanție și sarcini	Referințe
NU SUNT	

## Anexa Nr. 1 La Partea I

## Teren

Nr cadastral	Suprafața (mp)*	Observații / Referințe
	84.728	

\* Suprafața este determinată în planul de proiecție Stereo 70.



## Date referitoare la teren

Crt	Categorie folosință	Intra vilan	Suprafața (mp)	Tarla	Parcelă	Nr. topo	Observații / Referințe
1	pasune	NU	84.728	-	-	-	

## Lungime Segmente

1) Valorile lungimilor segmentelor sunt obținute din proiecție în plan.

Punct început	X / Y	Punct sfârșit	X / Y	Lungime segment	Punct început	X / Y	Punct sfârșit	X / Y	Lungime segment	Punct început	X / Y	Punct sfârșit	X / Y	Lungime segment
1	473.916,046 558.222,889	2	473.961,852 558.234,247	47.193	2	473.961,852 558.234,247	3	473.968,857 558.235,521	7.12	3	473.968,857 558.235,521	4	473.972,826 558.244,252	9.591
4	473.972,826 558.244,252	5	473.973,09 558.262,773	18.523	5	473.973,09 558.262,773	6	473.973,297 558.268,883	6.114	6	473.973,297 558.268,883	7	473.981,517 558.273,266	9.316
7	473.981,517 558.273,266	8	473.952,287 558.392,241	122.513	8	473.952,287 558.392,241	9	473.946,265 558.392,187	6.022	9	473.946,265 558.392,187	10	473.932,664 558.392,189	13.601
10	473.932,664 558.392,189	11	473.925,865 558.393,234	6.879	11	473.925,865 558.393,234	12	473.922,563 558.394,165	3.431	12	473.922,563 558.394,165	13	473.913,489 558.396,723	9.428
13	473.913,489 558.396,723	14	473.899,457 558.403,047	15.391	14	473.899,457 558.403,047	15	473.888,394 558.409,706	12.912	15	473.888,394 558.409,706	16	473.872,922 558.420,623	18.936
16	473.872,922 558.420,623	17	473.866,598 558.424,64	7.492	17	473.866,598 558.424,64	18	473.862,377 558.426,503	4.614	18	473.862,377 558.426,503	19	473.858,766 558.427,215	3.681

Punct început	X / Y	Punct sfârșit	X / Y	Lungime segment	Punct început	X / Y	Punct sfârșit	X / Y	Lungime segment	Punct început	X / Y	Punct sfârșit	X / Y	Lungime segment
19	473.858,766 558.427,215	20	473.854,601 558.426,826	4.183	20	473.854,601 558.426,826	21	473.848,457 558.426,205	6.175	21	473.848,457 558.426,205	22	473.842,201 558.426,012	6.259
22	473.842,201 558.426,012	23	473.835,338 558.426,672	6.895	23	473.835,338 558.426,672	24	473.824,484 558.429,844	11.308	24	473.824,484 558.429,844	25	473.799,647 558.438,466	26.291
25	473.799,647 558.438,466	26	473.778,809 558.445,204	21.9	26	473.778,809 558.445,204	27	473.748,323 558.454,429	31.851	27	473.748,323 558.454,429	28	473.724,984 558.461,489	24.383
28	473.724,984 558.461,489	29	473.688,573 558.472,093	37.924	29	473.688,573 558.472,093	30	473.675,382 558.476,626	13.948	30	473.675,382 558.476,626	31	473.668,395 558.480,216	7.855
31	473.668,395 558.480,216	32	473.663,259 558.484,031	6.398	32	473.663,259 558.484,031	33	473.646,879 558.492,646	18.507	33	473.646,879 558.492,646	34	473.630,464 558.497,27	17.054
34	473.630,464 558.497,27	35	473.628,992 558.492,883	4.627	35	473.628,992 558.492,883	36	473.631,416 558.492,114	2.543	36	473.631,416 558.492,114	37	473.629,789 558.487,289	5.092
37	473.629,789 558.487,289	38	473.627,387 558.488,105	2.537	38	473.627,387 558.488,105	39	473.628,988 558.492,884	5.04	39	473.628,988 558.492,884	40	473.630,458 558.497,272	4.628
40	473.630,458 558.497,272	41	473.629,507 558.497,54	0.988	41	473.629,507 558.497,54	42	473.609,233 558.501,073	20.58	42	473.609,233 558.501,073	43	473.594,954 558.502,22	14.325
43	473.594,954 558.502,22	44	473.585,276 558.501,796	9.687	44	473.585,276 558.501,796	45	473.575,783 558.499,46	9.776	45	473.575,783 558.499,46	46	473.566,241 558.496,186	10.088
46	473.566,241 558.496,186	47	473.551,972 558.489,002	15.975	47	473.551,972 558.489,002	48	473.542,634 558.483,017	11.091	48	473.542,634 558.483,017	49	473.537,392 558.478,604	6.852
49	473.537,392 558.478,604	50	473.533,609 558.472,442	7.231	50	473.533,609 558.472,442	51	473.528,523 558.464,164	9.716	51	473.528,523 558.464,164	52	473.522,71 558.455,568	10.377
52	473.522,71 558.455,568	53	473.515,706 558.444,781	12.861	53	473.515,706 558.444,781	54	473.512,14 558.435,626	9.825	54	473.512,14 558.435,626	55	473.511,015 558.425,704	9.986
55	473.511,015 558.425,704	56	473.511,368 558.417,452	8.26	56	473.511,368 558.417,452	57	473.512,786 558.409,37	8.205	57	473.512,786 558.409,37	58	473.514,246 558.404,089	5.479
58	473.514,246 558.404,089	59	473.517,276 558.398,214	6.61	59	473.517,276 558.398,214	60	473.522,324 558.389,422	10.138	60	473.522,324 558.389,422	61	473.527,616 558.380,436	10.428
61	473.527,616 558.380,436	62	473.537,325 558.362,741	20.184	62	473.537,325 558.362,741	63	473.545,525 558.348,936	16.057	63	473.545,525 558.348,936	64	473.557,37 558.333,072	19.798
64	473.557,37 558.333,072	65	473.563,558 558.325,478	9.796	65	473.563,558 558.325,478	66	473.567,765 558.318,966	7.753	66	473.567,765 558.318,966	67	473.569,535 558.314,422	4.877
67	473.569,535 558.314,422	68	473.570,486 558.310,192	4.336	68	473.570,486 558.310,192	69	473.572,348 558.290,31	19.969	69	473.572,348 558.290,31	70	473.573,423 558.279,278	11.084
70	473.573,423 558.279,278	71	473.576,349 558.269,405	10.297	71	473.576,349 558.269,405	72	473.628,484 558.264,737	52.344	72	473.628,484 558.264,737	73	473.639,286 558.263,769	10.845
73	473.639,286 558.263,769	74	473.640,375 558.263,672	1.093	74	473.640,375 558.263,672	75	473.657,705 558.262,12	17.399	75	473.657,705 558.262,12	76	473.677,986 558.260,304	20.362
76	473.677,986 558.260,304	77	473.688,38 558.259,373	10.436	77	473.688,38 558.259,373	78	473.702,338 558.258,123	14.014	78	473.702,338 558.258,123	79	473.755,978 558.253,32	53.855
79	473.755,978 558.253,32	80	473.798,218 558.249,537	42.409	80	473.798,218 558.249,537	81	473.810,817 558.248,409	12.649	81	473.810,817 558.248,409	82	473.855,015 558.244,451	44.375
82	473.855,015 558.244,451	83	473.872,416 558.253,248	19.498	83	473.872,416 558.253,248	84	473.879,038 558.256,262	7.276	84	473.879,038 558.256,262	85	473.887,816 558.256,821	8.796
85	473.887,816 558.256,821	86	473.900,903 558.252,352	13.829	86	473.900,903 558.252,352	87	473.904,827 558.246,369	7.155	87	473.904,827 558.246,369	1	473.916,046 558.222,889	26.023

\*\* Lungimile segmentelor sunt determinate în planul de proiecție Stereo 70 și sunt rotunjite la 1 milimetru.

\*\*\* Distanța dintre puncte este formată din segmente cumulate ce sunt mai mici decât valoarea 1 milimetru.





## DATE DESPRE IMOBILUL NR. 13016

Oficiul de Cadastru și Publicitate Imobiliară MUREȘ  
Biroul de Cadastru și Publicitate Imobiliară Târgu Mureș

## A. Partea I. Descrierea imobilului

TEREN Intravilan

Adresa: Loc. Bozeni, Str Bodoni Sandor, Nr. 51, Jud. Mureș

Nr. Crt	Nr cadastral Nr. topografic	Suprafața* (mp)	Observații / Referințe
A1	55502	3.400	Sector cadastral:15 Teren imprejmuit;

## Construcții

Crt	Nr cadastral Nr. topografic	Adresa	Observații / Referințe
A1.1	55502-C1	Loc. Bozeni, Str Bodoni Sandor, Nr. 51, Jud. Mureș	Nr. niveluri:2; S. construita la sol:105 mp; Casă de locuit, regimul de înălțime „S+P” construită din cărămidă și văioage, acoperită cu țigle, edificat în anul 1963, compusă din: - la subsol: 1 pivniță.- la parter: 2 camere, 1 antreu, 1 bucătărie, 1 bucătărie de vară, 1 terasă acoperită.
A1.2	0	Loc. Bozeni, Str Bodoni Sandor, Nr. 51, Jud. Mureș	Nr. niveluri:1; S. construita la sol:85 mp;
A1.3	0	Loc. Bozeni, Str Bodoni Sandor, Nr. 51, Jud. Mureș	Nr. niveluri:1; S. construita la sol:16 mp;

## B. Partea II. Proprietari și acte

Inscrieri privitoare la dreptul de proprietate și alte drepturi reale		Referințe
<b>64058 / 10/09/2020</b>		
Act Notarial nr. 1572, din 23/08/2019 emis de NP. Nagy Gabriella;		
B1	Intabulare, drept de PROPRIETATE, dobandit prin Conventie, cota actuala 1/2, cota initiala 1/2 1) LABONCZ SANDOR	A1, A1.1
B2	Intabulare, drept de PROPRIETATE, dobandit prin Conventie, cota actuala 1/2, cota initiala 1/2 1) LABONCZ IREN	A1, A1.1
/		
Act Administrativ nr. 5765, din 21/06/2023 emis de COMUNA CORUNCA;		
B3	Intabulare, drept de PROPRIETATE, dobandit prin Lege, cota actuala 1/1, cota initiala 1/1 1) LABONCZ SANDOR 2) LABONCZ IREN	A1.2, A1.3

## C. Partea III. SARCINI .

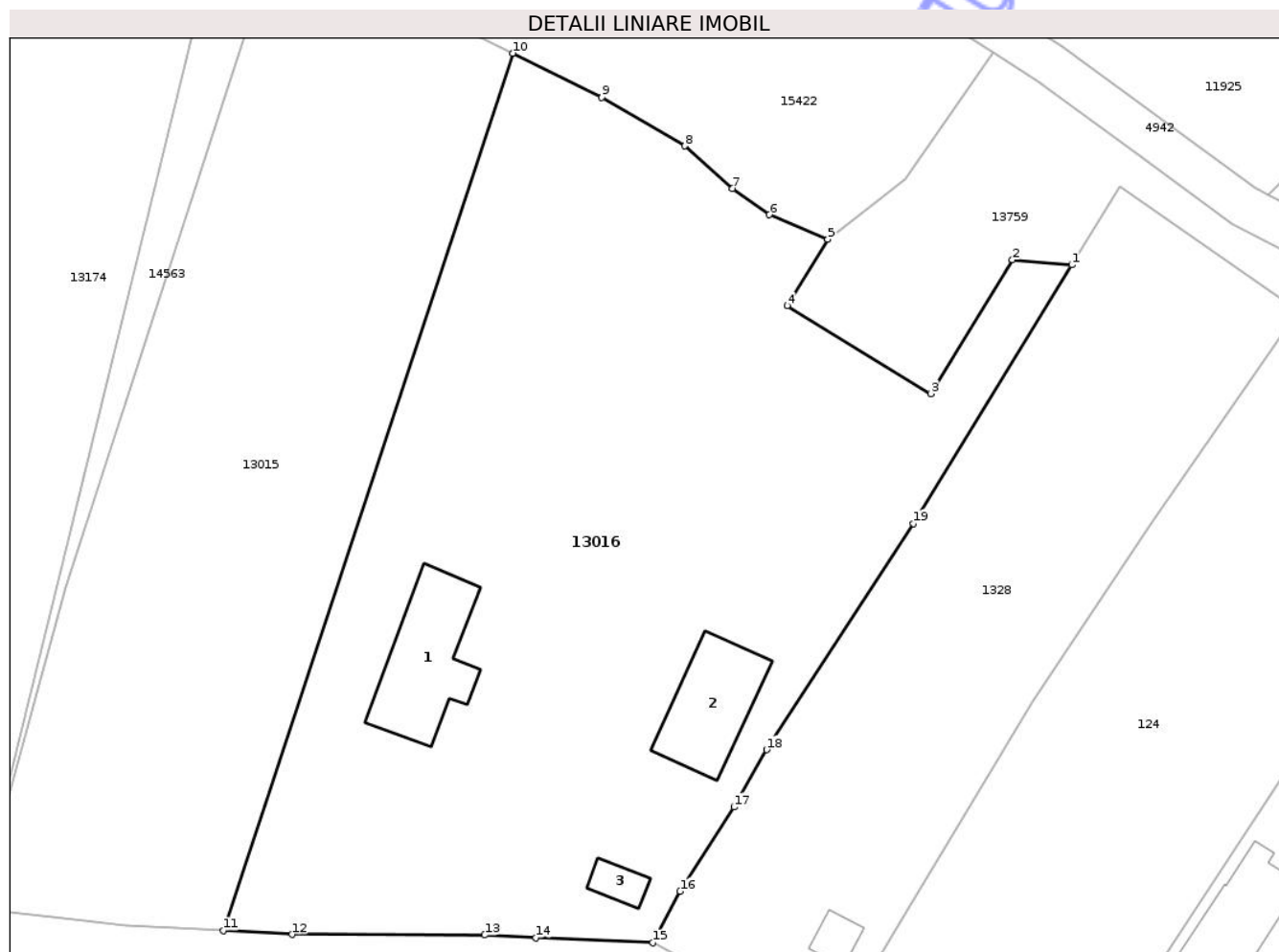
Inscrieri privind dezmembramintele dreptului de proprietate, drepturi reale de garanție și sarcini	Referințe
NU SUNT	

## Anexa Nr. 1 La Partea I

## Teren

Nr cadastral	Suprafața (mp)*	Observații / Referințe
55502	3.400	

\* Suprafața este determinată în planul de proiecție Stereo 70.



## Date referitoare la teren

Crt	Categorie folosință	Intravilan	Suprafața (mp)	Tarla	Parcelă	Nr. topo	Observații / Referințe
1	curți construcții	DA	1.534	51	79	-	
2	arabil	DA	128	51	79/2	-	
3	faneata	DA	1.738	51	79/1	-	

## Date referitoare la construcții

Crt	Număr	Destinație construcție	Supraf. (mp)	Situație juridică	Observații / Referințe
A1.1	55502-C1	construcții de locuințe	105	Cu acte	Nr. niveluri:2; S. construită la sol:105 mp; Casă de locuit, regimul de înălțime „S+P” construită din cărămidă și văioage, acoperită cu țigle, edificat în anul 1963, compusă din: - la subsol: 1 pivniță.- la parter: 2 camere, 1 antreu, 1 bucătărie, 1 bucătărie de vară, 1 terasă acoperită.
A1.2	0	construcții anexa	85	Cu acte	Nr. niveluri:1; S. construită la sol:85 mp;
A1.3	0	construcții anexa	16	Cu acte	Nr. niveluri:1; S. construită la sol:16 mp;

## Lungime Segmente

1) Valorile lungimilor segmentelor sunt obținute din proiecție în plan.

Punct început	X / Y	Punct sfârșit	X / Y	Lungime segment (** (m)
1	474.683,1 559.341,11	2	474.677,533 559.341,593	5.588
2	474.677,533 559.341,593	3	474.669,832 559.329,018	14.746
3	474.669,832 559.329,018	4	474.656,335 559.337,284	15.827
4	474.656,335 559.337,284	5	474.660,16 559.343,53	7.324
5	474.660,16 559.343,53	6	474.654,68 559.345,83	5.943
6	474.654,68 559.345,83	7	474.651,22 559.348,3	4.251
7	474.651,22 559.348,3	8	474.646,72 559.352,29	6.014
8	474.646,72 559.352,29	9	474.638,91 559.356,84	9.039
9	474.638,91 559.356,84	10	474.630,533 559.361,002	9.354
10	474.630,533 559.361,002	11	474.603,353 559.278,554	86.813
11	474.603,353 559.278,554	12	474.609,79 559.278,2	6.447
12	474.609,79 559.278,2	13	474.627,89 559.278,13	18.1
13	474.627,89 559.278,13	14	474.632,72 559.277,9	4.835
14	474.632,72 559.277,9	15	474.643,7 559.277,41	10.991
15	474.643,7 559.277,41	16	474.646,28 559.282,24	5.476
16	474.646,28 559.282,24	17	474.651,34 559.290,16	9.398
17	474.651,34 559.290,16	18	474.654,4 559.295,55	6.198
18	474.654,4 559.295,55	19	474.668,212 559.316,798	25.343
19	474.668,212 559.316,798	1	474.683,1 559.341,11	28.508

\*\* Lungimile segmentelor sunt determinate în planul de proiecție Stereo 70 și sunt rotunjite la 1 milimetru.

\*\*\* Distanța dintre puncte este formată din segmente cumulate ce sunt mai mici decât valoarea 1 milimetru.



**DATE DESPRE IMOBILUL NR. 13053**

Oficiul de Cadastru și Publicitate Imobiliară MUREȘ  
Biroul de Cadastru și Publicitate Imobiliară Târgu Mureș

**A. Partea I. Descrierea imobilului**

TEREN Intravilan

Adresa: Loc. Corunca, Str. Garoafei, Nr. 22, Jud. Mureș

Nr. Crt.	Nr. cadastral Nr. topografic	Suprafața* (mp)	Observații / Referințe
A1	55451	588	Sector cadastral:1 Teren neimprejmuit;

**B. Partea II. Proprietari și acte**

Inscrieri privitoare la dreptul de proprietate și alte drepturi reale	Referințe
<b>7317 / 30/01/2025</b>	
Act Notarial nr. 73, din 30/01/2025 emis de Tinca Tudor;	
B25	A1
Intabulare, drept de PROPRIETATE, dobândit prin Conventie, cota actuala 1/1, cota initiala 1/1	
1) LUNG VASILE-PETRU, căs. cu	
2) LUNG MARIA-ZOITA, (bun comun)	

**C. Partea III. SARCINI .**

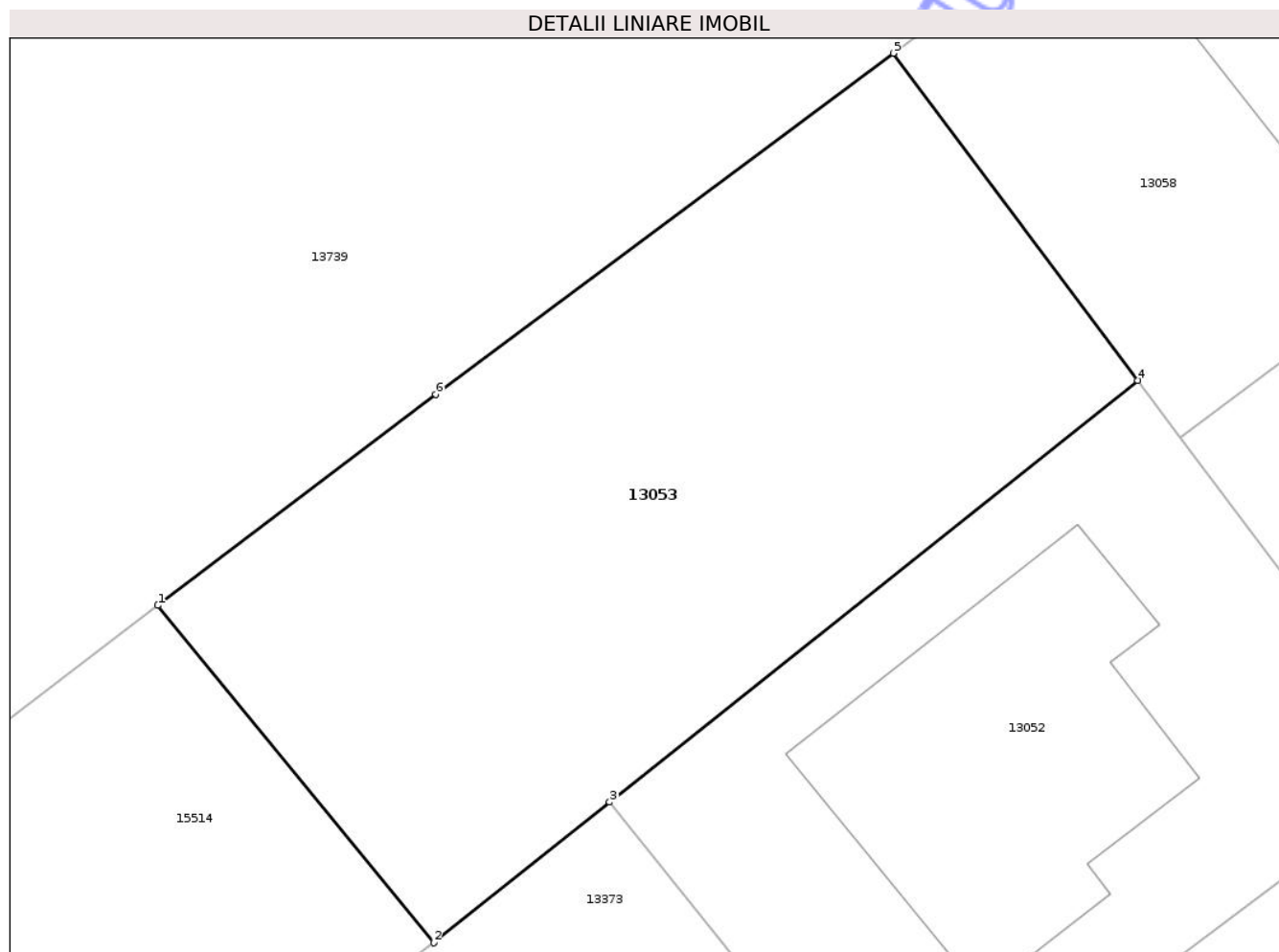
Inscrieri privind dezmembramintele dreptului de proprietate, drepturi reale de garanție și sarcini	Referințe
NU SUNT	

## Anexa Nr. 1 La Partea I

## Teren

Nr cadastral	Suprafața (mp)*	Observații / Referințe
55451	588	

\* Suprafața este determinată în planul de proiecție Stereo 70.



## Date referitoare la teren

Crt	Categorie folosință	Intra vilan	Suprafața (mp)	Tarla	Parcelă	Nr. topo	Observații / Referințe
1	arabil	DA	588	-	-	-	

## Lungime Segmente

1) Valorile lungimilor segmentelor sunt obținute din proiecție în plan.

Punct început	X / Y	Punct sfârșit	X / Y	Lungime segment (** (m)
1	469.763,771 557.687,949	2	469.774,559 557.674,771	17.031
2	469.774,559 557.674,771	3	469.781,442 557.680,265	8.807
3	469.781,442 557.680,265	4	469.802,085 557.696,745	26.414
4	469.802,085 557.696,745	5	469.792,529 557.709,524	15.957
5	469.792,529 557.709,524	6	469.774,64 557.696,2	22.306

Punct început	X / Y	Punct sfârșit	X / Y	Lungime segment (** (m)
6	469.774,64 557.696,2	1	469.763,771 557.687,949	13.646

\*\* Lungimile segmentelor sunt determinate în planul de proiecție Stereo 70 și sunt rotunjite la 1 milimetru.

\*\*\* Distanța dintre puncte este formată din segmente cumulate ce sunt mai mici decât valoarea 1 milimetru.

Neutilizabil în Circuitul Civil





## DATE DESPRE IMOBILUL NR. 13074

Oficiul de Cadastru și Publicitate Imobiliară MUREȘ  
Biroul de Cadastru și Publicitate Imobiliară Târgu Mureș

## A. Partea I. Descrierea imobilului

Nr. CF vechi:2443/N  
Nr. cadastral vechi:21/1/7  
Nr. topografic: 1168/a.d./19/1/7,  
1169/a/14/1/7

TEREN Intravilan

Adresa: Loc. Corunca, Jud. Mureș

Nr. Crt	Nr cadastral Nr. topografic	Suprafața* (mp)	Observații / Referințe
A1	50253	651	Sector cadastral:8 Teren neimprejmuț;

## B. Partea II. Proprietari și acte

Inscrieri privitoare la dreptul de proprietate și alte drepturi reale		Referințe
<b>42183 / 24/08/2006</b>		
Act Notarial nr. 1996, din 24/08/2006 emis de BNP SUceava Corina;		
B1	Intabulare, drept de PROPRIETATE, dobandit prin Conventie, cota actuala 4/24, cota initiala 1/6 1) RUSU VASILE - MARIUS, casatorit cu 2) RUSU IONELA CRISTINA, ( bun comun)	A1
<b>55134 / 30/10/2006</b>		
Act Notarial nr. 2563, din 30/10/2006 emis de BNP Suceava Corina;		
B2	Intabulare, drept de PROPRIETATE, dobandit prin Conventie, cota actuala 2/24, cota initiala 1/12 1) TODEA SAMSON - DAN, ( nec. )	A1
<b>44211 / 06/08/2007</b>		
Act Notarial nr. 1658, din 03/08/2007 emis de BNP ALmasa Alina;		
B5	Intabulare, drept de PROPRIETATE, dobandit prin Conventie, cota actuala 2/24, cota initiala 1/12 1) SANGEREAN IOAN, si sotia 2) SANGEREAN MARIA - ADELINA, ( bun comun)	A1
<b>14533 / 11/03/2008</b>		
Act Notarial nr. 700, din 11/03/2008 emis de BNP Isapas Stela;		
B6	Intabulare, drept de PROPRIETATE, dobandit prin Conventie, cota actuala 1/24, cota initiala 1/24 1) CUCUIET CLAUDIU CRISTIAN, casatorit cu 2) CUCUIET CLAUDIA, ( BUN COMUN)	A1
Act Notarial nr. 700, din 11/03/2008 emis de BNP Ispas Stela;		
B7	Intabulare, drept de PROPRIETATE, dobandit prin Conventie, cota actuala 1/24, cota initiala 1/24 1) ASZALOS LASZLO - ZSOLT, cas. cu 2) ASZALOS ANDREA - SZIDONIA, ( bun comun)	A1
<b>23396 / 29/05/2009</b>		
Act Notarial nr. 411, din 29/05/2009 emis de BNP CHISIU ADRIA IOANA;		
B8	Intabulare, drept de PROPRIETATE, dobandit prin Conventie, cota actuala 2/24, cota initiala 1/12 1) GHERMAN MARIA, (bun comun) 2) GHERMAN IOAN, cas. cu	A1
<b>2262 / 18/01/2010</b>		
Act Notarial nr. 33, din 16/01/2010 emis de NOTAR PUBLIC CHISIU ADRIA IOANA;		
B9	Intabulare, drept de PROPRIETATE, dobandit prin Conventie, cota actuala 2/24, cota initiala 2/24 1) RUGINA GRIGORAS, casatorit cu 2) RUGINA RODICA, (BUN COMUN) OBSERVATII: (reprezinta cota de 1/12 parte din 651 mp)	A1
<b>61761 / 04/09/2020</b>		
Act Notarial nr. 1178, din 04/09/2020 emis de NP Chisiu Sever Alex;		
B11	Intabulare, drept de PROPRIETATE, dobandit prin Conventie, cota	A1

Inscrieri privitoare la dreptul de proprietate și alte drepturi reale		Referințe
B11	actuala 2/24, cota initiala 2/24 1) <b>TOMPEA ADRIAN</b> , si sotia 2) <b>TOMPEA VERONICA-MARIA</b> , (bun comun)	A1
Act Notarial nr. 1179, din 04/09/2020 emis de NP Chisiu Sever Alex;		
B12	Se noteaza interdictiile de instrainare, grevare, inchiriere, dezmembrare, alipire, construire, demolare, restructurare si amenajare 1) <b>BANCA TRANSILVANIA SA</b> , CIF:7828710, (asupra cotei de sub B11)	A1
<b>104805 / 13/12/2021</b>		
Act Notarial nr. 406, din 10/12/2021 emis de NP Nyaradi Daniela;		
B13	Intabulare, drept de PROPRIETATE, dobandit prin Conventie, cota actuala 5/60, cota initiala 5/60 1) <b>FAZAKAS FERENC-JOZSEF</b> , bun comun 2) <b>FAZAKAS KRISZTINA-HELEN</b> , cas.cu	A1
<b>30660 / 08/04/2024</b>		
Act Notarial nr. 880, din 05/04/2024 emis de IVĂNUȘ-SUCEAVA DANIELA-FLORINA;		
B20	Intabulare, drept de PROPRIETATE, dobandit prin Conventie, cota actuala 4/24, cota initiala 4/24 1) <b>PLATON ALINA-IOANA</b> , bun comun 2) <b>PLATON LIVIU</b> , și soția	A1
<b>112667 / 12/12/2024</b>		
Act Notarial nr. 2700, din 12/12/2024 emis de NP Chișu Sever Alex;		
B21	Intabulare, drept de PROPRIETATE, dobandit prin Conventie, cota actuala 2/24, cota initiala 2/24 1) <b>ROTARU VIORICA</b> , bun propriu	A1

### C. Partea III. SARCINI

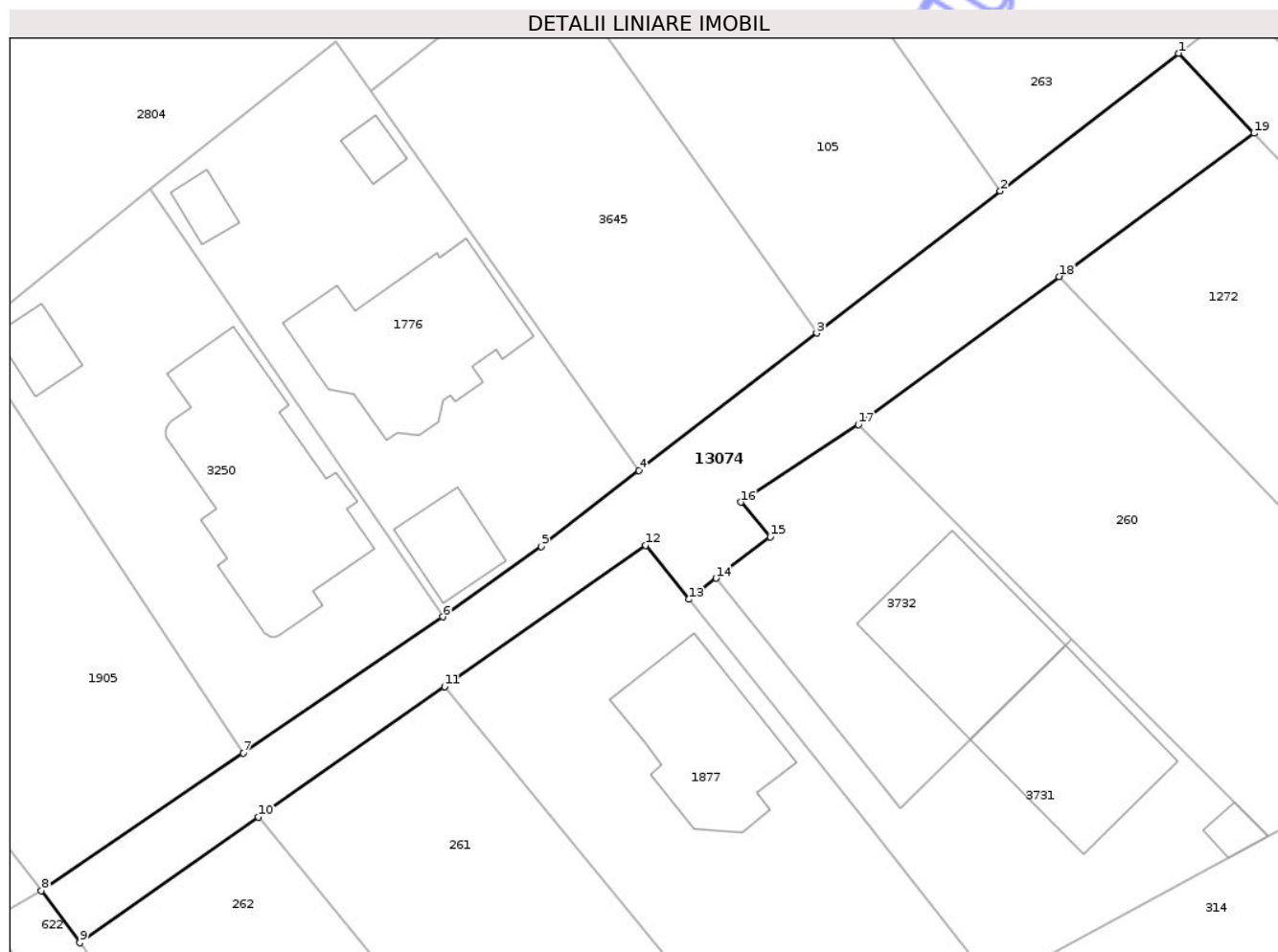
Inscrieri privind dezmembramintele dreptului de proprietate, drepturi reale de garanție și sarcini		Referințe
<b>17462 / 21/04/2009</b>		
Act Notarial nr. 1780, din 14/08/2006 emis de NP. Suceava Corina;		
C1	Intabulare, drept de SERVITUTE de trecere in favoarea parcelelor cu nr. cad. (211/1/2) din c.f. 3067/N/Corunca; nr. cad. (211/1/3) din c.f. 3068/N/Corunca; nr. cad. (211/1/4) din c.f. 3069/N/Corunca; nr. cad. (211/1/5) din c.f. 3070/N/Corunca; nr. cad. (211/1/6) din c.f. 3071/N/Corunca; nr. cad. (211/1/9) din c.f. 3073/N/Corunca; nr. cad. (211/1/10) din c.f. 3074/N/Corunca; nr. cad. (2206), (2207) din c.f.e. 50147, 50148 Corunca; nr. cad. (211/1/12) din c.f. 3076/N/Corunca; nr. cad. (211/1/13) din c.f. 3077/N/Corunca	A1
<b>61761 / 04/09/2020</b>		
Act Notarial nr. 1179, din 04/09/2020 emis de NP Chisiu Sever Alex;		
C2	Intabulare, drept de IPOTECA, Valoare:338345 LEI, si celelalte obligatii aferente creditului. 1) <b>BANCA TRANSILVANIA SA</b> , CIF:7828710, (asupra cotei de sub B.11)	A1

## Anexa Nr. 1 La Partea I

## Teren

Nr cadastral	Suprafața (mp)*	Observații / Referințe
50253	651	

\* Suprafața este determinată în planul de proiecție Stereo 70.



## Date referitoare la teren

Crt	Categorie folosință	Intravilan	Suprafața (mp)	Tarla	Parcelă	Nr. topo	Observații / Referințe
1	drum	DA	651	-	1292/29	1168/a.d. /19/1/7, 1169/a/14/1/ 7	

## Lungime Segmente

1) Valorile lungimilor segmentelor sunt obținute din proiecție în plan.

Punct început	X / Y	Punct sfârșit	X / Y	Lungime segment (** (m)
1	471.273,879 556.388,804	2	471.260,688 556.378,612	16.67
2	471.260,688 556.378,612	3	471.247,076 556.368,096	17.201
3	471.247,076 556.368,096	4	471.233,917 556.357,929	16.629
4	471.233,917 556.357,929	5	471.226,699 556.352,311	9.147

Punct început	X / Y	Punct sfârșit	X / Y	Lungime segment (** (m)
5	471.226,699 556.352,311	6	471.219,389 556.347,098	8.978
6	471.219,389 556.347,098	7	471.204,611 556.337,023	17.886
7	471.204,611 556.337,023	8	471.189,676 556.326,84	18.076
8	471.189,676 556.326,84	9	471.192,514 556.322,982	4.789
9	471.192,514 556.322,982	10	471.205,751 556.332,275	16.173
10	471.205,751 556.332,275	11	471.219,531 556.341,948	16.836
11	471.219,531 556.341,948	12	471.234,421 556.352,4	18.192
12	471.234,421 556.352,4	13	471.237,608 556.348,393	5.12
13	471.237,608 556.348,393	14	471.239,637 556.349,952	2.559
14	471.239,637 556.349,952	15	471.243,637 556.353,024	5.044
15	471.243,637 556.353,024	16	471.241,488 556.355,592	3.349
16	471.241,488 556.355,592	17	471.250,164 556.361,328	10.401
17	471.250,164 556.361,328	18	471.265,042 556.372,281	18.475
18	471.265,042 556.372,281	19	471.279,462 556.382,887	17.9
19	471.279,462 556.382,887	1	471.273,879 556.388,804	8.135

\*\* Lungimile segmentelor sunt determinate în planul de proiecție Stereo 70 și sunt rotunjite la 1 milimetru.

\*\*\* Distanța dintre puncte este formată din segmente cumulate ce sunt mai mici decât valoarea 1 milimetru.

**DATE DESPRE IMOBILUL NR. 13091**

Oficiul de Cadastru și Publicitate Imobiliară MUREȘ  
Biroul de Cadastru și Publicitate Imobiliară Târgu Mureș

**A. Partea I. Descrierea imobilului**

TEREN Necunoscut

Adresa: Loc. Corunca, Jud. Mureș

Nr. Crt	Nr cadastral Nr. topografic	Suprafața* (mp)	Observații / Referințe
A1	55556	80	Sector cadastral:7 Teren împrejmuit;

**B. Partea II. Proprietari și acte**

Inscrieri privitoare la dreptul de proprietate și alte drepturi reale	Referințe
<b>84782 / 18/11/2020</b>	
Act Notarial nr. 1328, din 17/11/2020 emis de NP Dobre Iuliana Felicia;	
B1	A1
Intabulare, drept de PROPRIETATE, dobandit prin Conventie, cota actuala 1/1, cota initiala 1/1	
1) BONTA OCTAVIAN-IONUT, si sotia	
2) BONTA VALERIA, (bun comun)	

**C. Partea III. SARCINI .**

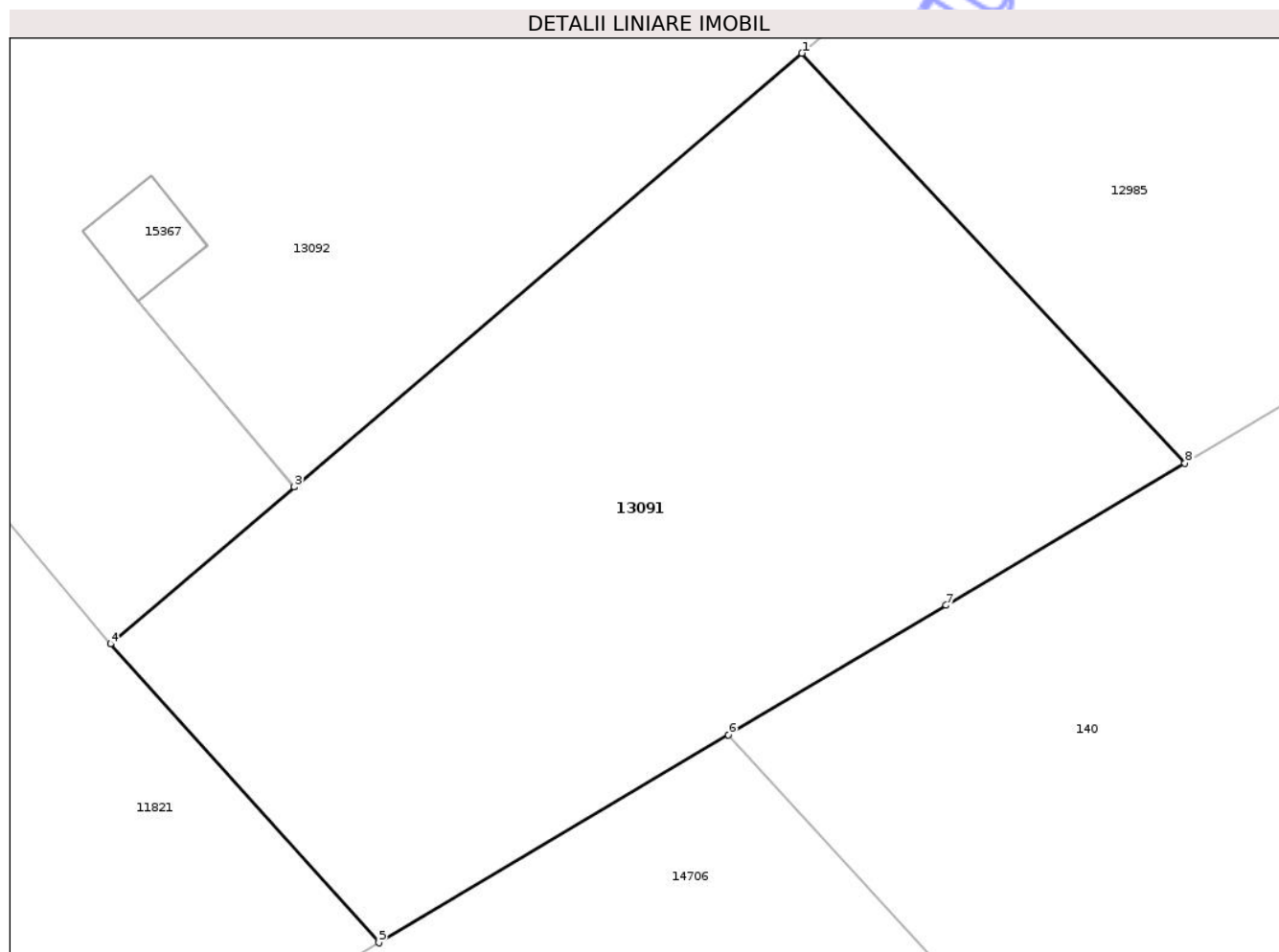
Inscrieri privind dezmembramintele dreptului de proprietate, drepturi reale de garanție și sarcini	Referințe
NU SUNT	

## Anexa Nr. 1 La Partea I

## Teren

Nr cadastral	Suprafața (mp)*	Observații / Referințe
55556	80	

\* Suprafața este determinată în planul de proiecție Stereo 70.



## Date referitoare la teren

Crt	Categorie folosință	Intravilan	Suprafața (mp)	Tarla	Parcelă	Nr. topo	Observații / Referințe
1	arabil	DA	27	-	-	-	
2	arabil	NU	53	-	-	-	

## Lungime Segmente

1) Valorile lungimilor segmentelor sunt obținute din proiecție în plan.

Punct început	X / Y	Punct sfârșit	X / Y	Lungime segment (** (m))
1	470.657,013 556.368,611	2	470.650,179 556.362,777	8.985
2	470.650,179 556.362,777	3	470.650,178 556.362,776	0.001
3	470.650,178 556.362,776	4	470.647,703 556.360,663	3.254
4	470.647,703 556.360,663	5	470.651,317 556.356,643	5.406

Punct început	X / Y	Punct sfârșit	X / Y	Lungime segment (** (m)
5	470.651,317 556.356,643	6	470.656,024 556.359,44	5.475
6	470.656,024 556.359,44	7	470.658,956 556.361,183	3.411
7	470.658,956 556.361,183	8	470.662,171 556.363,094	3.74
8	470.662,171 556.363,094	1	470.657,013 556.368,611	7.553

\*\* Lungimile segmentelor sunt determinate în planul de proiecție Stereo 70 și sunt rotunjite la 1 milimetru.

\*\*\* Distanța dintre puncte este formată din segmente cumulate ce sunt mai mici decât valoarea 1 milimetru.

Neutilizabil în Circuitul Civil



**DATE DESPRE IMOBILUL NR. 13913**

Oficiul de Cadastru și Publicitate Imobiliară MUREȘ  
 Biroul de Cadastru și Publicitate Imobiliară Târgu Mureș

**A. Partea I. Descrierea imobilului**

TEREN Intravilan

Adresa: Loc. Corunca, Jud. Mureș

Nr. Crt	Nr cadastral Nr. topografic	Suprafața* (mp)	Observații / Referințe
A1		4.403	Sector cadastral:8 Teren neimprejmuit;

**B. Partea II. Proprietari și acte**

Inscrieri privitoare la dreptul de proprietate și alte drepturi reale		Referințe
/		
Act Normativ nr. 7, din 13/03/1996 emis de PARLAMENTUL ROMANIEI;		
B1	Intabulare, drept de PROPRIETATE, dobandit prin Lege, cota actuala 1/1, cota initiala 1/1 1) NEIDENTIFICAT NEIDENTIFICAT	A1
B2	Se noteaza mentiunea proprietar neidentificat	A1

**C. Partea III. SARCINI .**

Inscrieri privind dezmembramintele dreptului de proprietate, drepturi reale de garanție și sarcini	Referințe
NU SUNT	

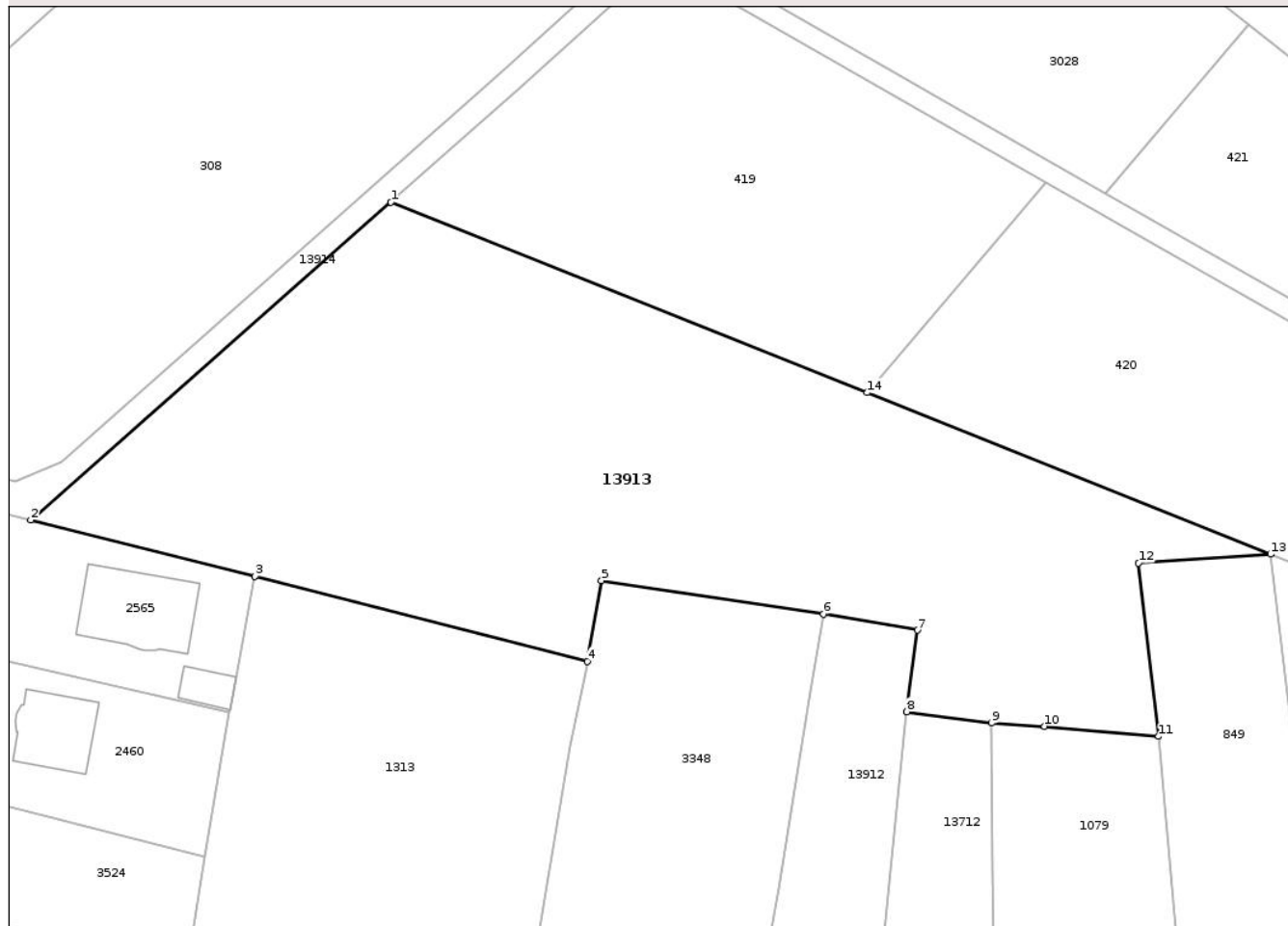
## Anexa Nr. 1 La Partea I

## Teren

Nr cadastral	Suprafața (mp)*	Observații / Referințe
	4.403	

\* Suprafața este determinată în planul de proiecție Stereo 70.

## DETALII LINIARE IMOBIL



## Date referitoare la teren

Crt	Categorie folosință	Intra vilan	Suprafața (mp)	Tarla	Parcelă	Nr. topo	Observații / Referințe
1	faneata	DA	4.403	-	-	-	

## Lungime Segmente

1) Valorile lungimilor segmentelor sunt obținute din proiecție în plan.

Punct început	X / Y	Punct sfârșit	X / Y	Lungime segment (** (m)
1	471.534,673 556.258,953	2	471.491,172 556.220,577	58.009
2	471.491,172 556.220,577	3	471.518,254 556.213,79	27.919
3	471.518,254 556.213,79	4	471.558,421 556.203,512	41.461
4	471.558,421 556.203,512	5	471.560,119 556.213,258	9.893
5	471.560,119 556.213,258	6	471.586,912 556.209,212	27.097

Punct început	X / Y	Punct sfârșit	X / Y	Lungime segment (** (m)
6	471.586,912 556.209,212	7	471.598,254 556.207,281	11.505
7	471.598,254 556.207,281	8	471.596,994 556.197,429	9.932
8	471.596,994 556.197,429	9	471.607,201 556.196,071	10.297
9	471.607,201 556.196,071	10	471.613,63 556.195,669	6.442
10	471.613,63 556.195,669	11	471.627,411 556.194,445	13.835
11	471.627,411 556.194,445	12	471.624,964 556.215,367	21.065
12	471.624,964 556.215,367	13	471.640,944 556.216,445	16.016
13	471.640,944 556.216,445	14	471.592,203 556.235,941	52.496
14	471.592,203 556.235,941	1	471.534,673 556.258,953	61.962

\*\* Lungimile segmentelor sunt determinate în planul de proiecție Stereo 70 și sunt rotunjite la 1 milimetru.

\*\*\* Distanța dintre puncte este formată din segmente cumulate ce sunt mai mici decât valoarea 1 milimetru.



**DATE DESPRE IMOBILUL NR. 13916**

Oficiul de Cadastru și Publicitate Imobiliară MUREȘ  
Biroul de Cadastru și Publicitate Imobiliară Târgu Mureș

**A. Partea I. Descrierea imobilului**

TEREN Intravilan

Adresa: Loc. Corunca, Jud. Mureș

Nr. Crt	Nr cadastral Nr. topografic	Suprafața* (mp)	Observații / Referințe
A1		615	Sector cadastral:8 Teren neimprejmuit;

**B. Partea II. Proprietari și acte**

Inscrieri privitoare la dreptul de proprietate și alte drepturi reale		Referințe
/		
Act Normativ nr. 7, din 13/03/1996 emis de PARLAMENTUL ROMANIEI;		
B1	Intabulare, drept de PROPRIETATE, dobândit prin Lege, cota actuala 1/1, cota initiala 1/1 1) NEIDENTIFICAT NEIDENTIFICAT	A1
B2	Se noteaza mentiunea proprietar neidentificat	A1

**C. Partea III. SARCINI .**

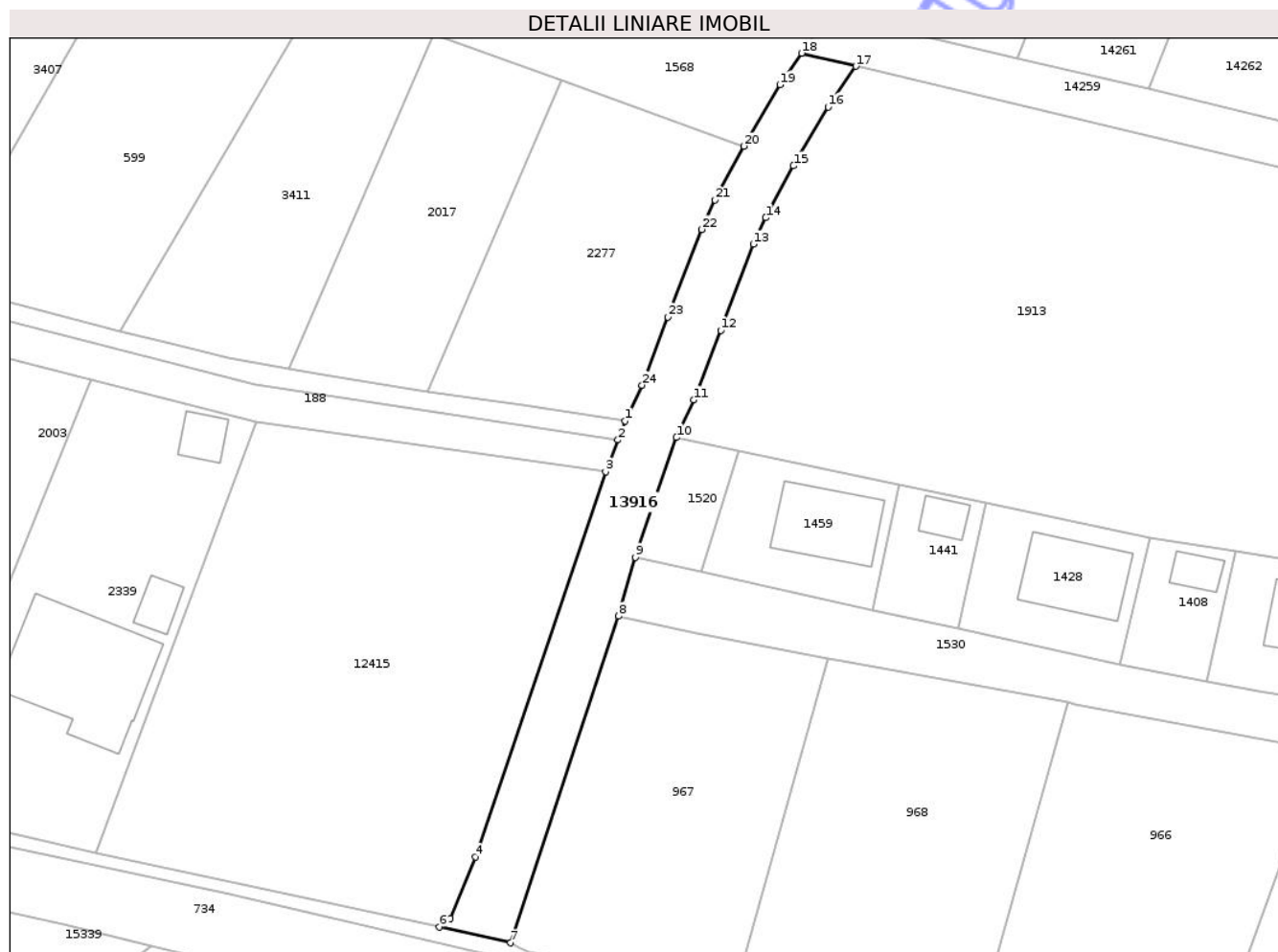
Inscrieri privind dezmembramintele dreptului de proprietate, drepturi reale de garanție și sarcini	Referințe
NU SUNT	

## Anexa Nr. 1 La Partea I

## Teren

Nr cadastral	Suprafața (mp)*	Observații / Referințe
	615	

\* Suprafața este determinată în planul de proiecție Stereo 70.



## Date referitoare la teren

Crt	Categorie folosință	Intra vilan	Suprafața (mp)	Tarla	Parcelă	Nr. topo	Observații / Referințe
1	drum	DA	615	-	-	-	

## Lungime Segmente

1) Valorile lungimilor segmentelor sunt obținute din proiecție în plan.

Punct început	X / Y	Punct sfârșit	X / Y	Lungime segment (** (m)
1	471.067,551 556.583,051	2	471.066,773 556.581,039	2.157
3	471.065,45 556.577,62	4	471.051,446 556.536,27	43.657
5	471.048,761 556.529,662	6	471.047,608 556.528,759	1.465
7	471.055,245 556.527,055	8	471.066,852 556.562,126	36.942
9	471.068,632 556.568,442	10	471.073,051 556.581,289	13.586

Punct început	X / Y	Punct sfârșit	X / Y	Lungime segment (** (m)
2	471.066,773 556.581,039	3	471.065,45 556.577,62	3.666
4	471.051,446 556.536,27	5	471.048,761 556.529,662	7.133
6	471.047,608 556.528,759	7	471.055,245 556.527,055	7.825
8	471.066,852 556.562,126	9	471.068,632 556.568,442	6.562
10	471.073,051 556.581,289	11	471.074,928 556.585,321	4.447

Punct început	X / Y	Punct sfârșit	X / Y	Lungime segment (** (m)
11	471.074,928 556.585,321	12	471.077,802 556.592,797	8.009
13	471.081,314 556.602,048	14	471.082,641 556.604,878	3.126
15	471.085,618 556.610,448	16	471.089,348 556.616,781	7.35
17	471.092,317 556.621,148	18	471.086,484 556.622,545	5.998
19	471.084,179 556.619,154	20	471.080,303 556.612,575	7.636
21	471.077,207 556.606,781	22	471.075,734 556.603,639	3.47
23	471.072,153 556.594,208	24	471.069,35 556.586,915	7.813

Punct început	X / Y	Punct sfârșit	X / Y	Lungime segment (** (m)
12	471.077,802 556.592,797	13	471.081,314 556.602,048	9.895
14	471.082,641 556.604,878	15	471.085,618 556.610,448	6.316
16	471.089,348 556.616,781	17	471.092,317 556.621,148	5.281
18	471.086,484 556.622,545	19	471.084,179 556.619,154	4.1
20	471.080,303 556.612,575	21	471.077,207 556.606,781	6.569
22	471.075,734 556.603,639	23	471.072,153 556.594,208	10.088
24	471.069,35 556.586,915	1	471.067,551 556.583,051	4.262

\*\* Lungimile segmentelor sunt determinate în planul de proiecție Stereo 70 și sunt rotunjite la 1 milimetru.

\*\*\* Distanța dintre puncte este formată din segmente cumulate ce sunt mai mici decât valoarea 1 milimetru.

Neutilizabil în Civil



**DATE DESPRE IMOBILUL NR. 13928**

Oficiul de Cadastru și Publicitate Imobiliară MUREȘ  
Biroul de Cadastru și Publicitate Imobiliară Târgu Mureș

**A. Partea I. Descrierea imobilului**

TEREN Intravilan

Adresa: Loc. Corunca, Str Calea Sighisoarei, Nr. 144, Jud. Mureș

Nr. Crt	Nr cadastral Nr. topografic	Suprafața* (mp)	Observații / Referințe
A1		1.345	Sector cadastral:7 Teren neimprejmuit;

**B. Partea II. Proprietari și acte**

Inscrieri privitoare la dreptul de proprietate și alte drepturi reale		Referințe
/		
Act Normativ nr. 7, din 13/03/1996 emis de PARLAMENTUL ROMANIEI;		
B1	Intabulare, drept de PROPRIETATE, dobândit prin Lege, cota actuala 1/1, cota initiala 1/1 1) NEIDENTIFICAT NEIDENTIFICAT	A1
B2	Se noteaza mentiunea proprietar neidentificat	A1

**C. Partea III. SARCINI .**

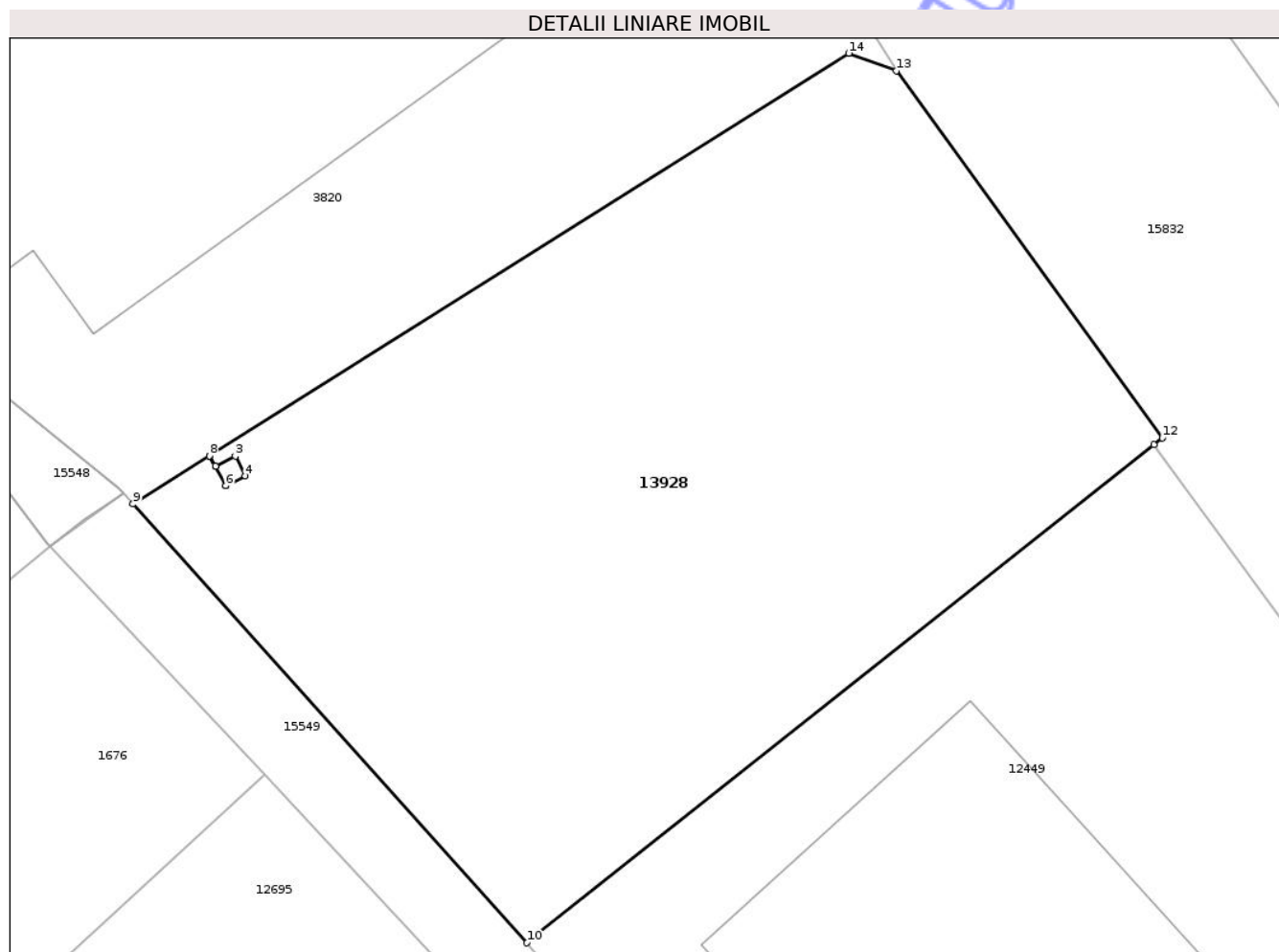
Inscrieri privind dezmembramintele dreptului de proprietate, drepturi reale de garanție și sarcini	Referințe
NU SUNT	

## Anexa Nr. 1 La Partea I

## Teren

Nr cadastral	Suprafața (mp)*	Observații / Referințe
	1.345	

\* Suprafața este determinată în planul de proiecție Stereo 70.



## Date referitoare la teren

Crt	Categorie folosință	Intra vilan	Suprafața (mp)	Tarla	Parcelă	Nr. topo	Observații / Referințe
1	curti constructii	DA	1.345	-	-	-	

## Lungime Segmente

1) Valorile lungimilor segmentelor sunt obținute din proiecție în plan.

Punct început	X / Y	Punct sfârșit	X / Y	Lungime segment (** (m)
1	470.885,978 556.444,892	2	470.886,326 556.444,338	0.654
2	470.886,326 556.444,338	3	470.887,394 556.444,879	1.197
3	470.887,394 556.444,879	4	470.887,936 556.443,808	1.2
4	470.887,936 556.443,808	5	470.886,866 556.443,266	1.199
5	470.886,866 556.443,266	6	470.886,864 556.443,269	0.004

Punct început	X / Y	Punct sfârșit	X / Y	Lungime segment (** (m)
6	470.886,864 556.443,269	7	470.886,324 556.444,337	1.197
7	470.886,324 556.444,337	8	470.885,975 556.444,891	0.655
8	470.885,975 556.444,891	9	470.881,82 556.442,275	4.91
9	470.881,82 556.442,275	10	470.903,294 556.418,373	32.132
10	470.903,294 556.418,373	11	470.937,457 556.445,499	43.623
11	470.937,457 556.445,499	12	470.937,921 556.445,867	0.592
12	470.937,921 556.445,867	13	470.923,418 556.465,863	24.702
13	470.923,418 556.465,863	14	470.920,828 556.466,823	2.762
14	470.920,828 556.466,823	1	470.885,978 556.444,892	41.176

\*\* Lungimile segmentelor sunt determinate în planul de proiecție Stereo 70 și sunt rotunjite la 1 milimetru.

\*\*\* Distanța dintre puncte este formată din segmente cumulate ce sunt mai mici decât valoarea 1 milimetru.



**DATE DESPRE IMOBILUL NR. 13934**

Oficiul de Cadastru și Publicitate Imobiliară MUREȘ  
Biroul de Cadastru și Publicitate Imobiliară Târgu Mureș

**A. Partea I. Descrierea imobilului**

TEREN Extravilan

Adresa: Jud. Mureș

Nr. Crt	Nr cadastral Nr. topografic	Suprafața* (mp)	Observații / Referințe
A1		319.538	Sector cadastral:11 Teren neimprejmuit;

**B. Partea II. Proprietari și acte**

Inscrieri privitoare la dreptul de proprietate și alte drepturi reale		Referințe
/		
Act Normativ nr. 7, din 13/03/1996 emis de PARLAMENTUL ROMANIEI;		
B1	Intabulare, drept de PROPRIETATE, dobandit prin Lege, cota actuala 1/1, cota initiala 1/1 1) NEIDENTIFICAT NEIDENTIFICAT	A1
B2	se noteaza mentiunea rezerva comisiei locale de fond funciar	A1

**C. Partea III. SARCINI .**

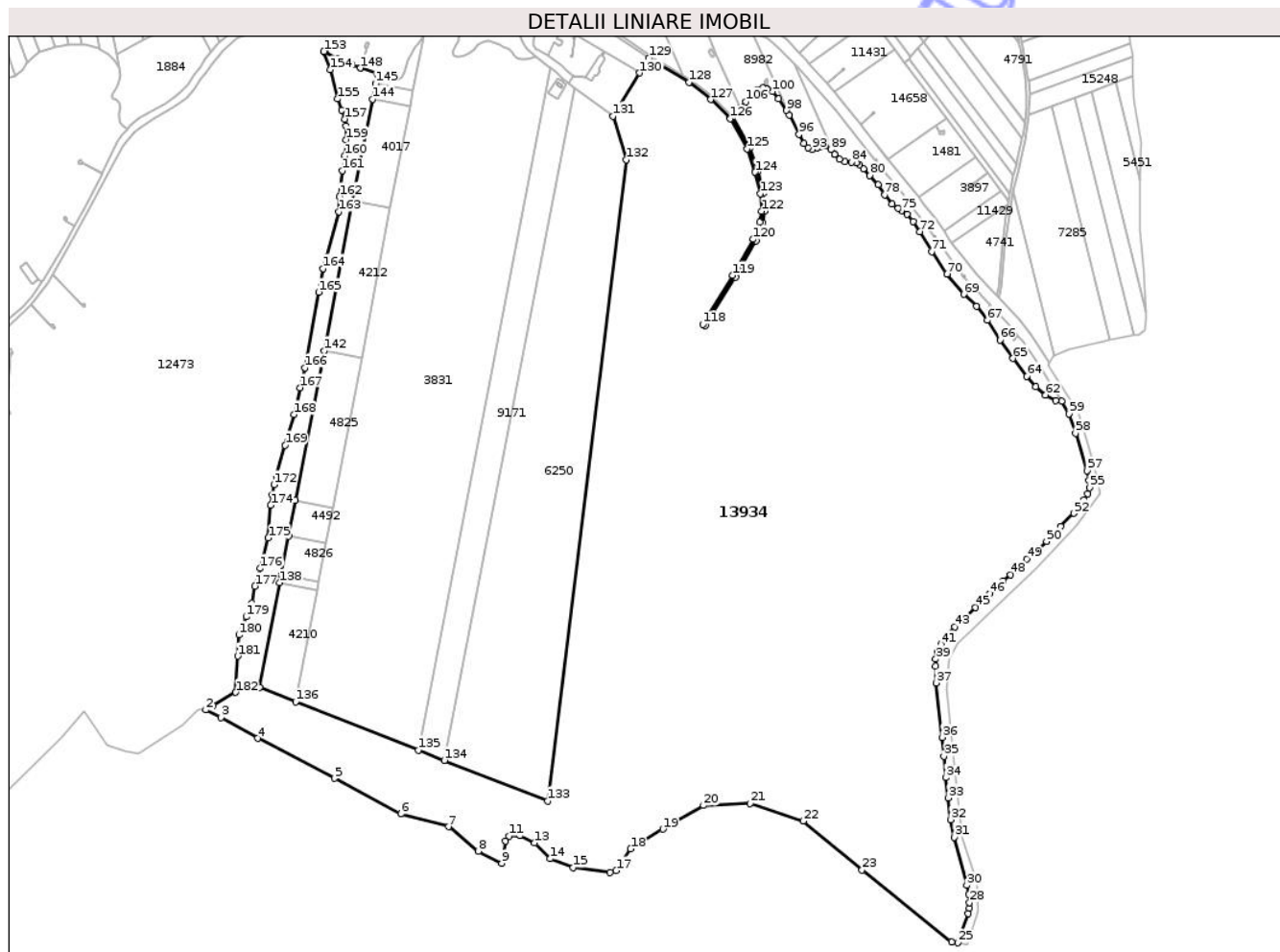
Inscrieri privind dezmembramintele dreptului de proprietate, drepturi reale de garanție și sarcini	Referințe
NU SUNT	

## Anexa Nr. 1 La Partea I

## Teren

Nr cadastral	Suprafața (mp)*	Observații / Referințe
	319.538	

\* Suprafața este determinată în planul de proiecție Stereo 70.



## Date referitoare la teren

Crt	Categorie folosință	Intravilan	Suprafața (mp)	Tarla	Parcelă	Nr. topo	Observații / Referințe
1	padure	NU	319.538	40	1200	-	

## Lungime Segmente

1) Valorile lungimilor segmentelor sunt obținute din proiecție în plan.

Punct început	X / Y	Punct sfârșit	X / Y	Lungime segment	Punct început	X / Y	Punct sfârșit	X / Y	Lungime segment	Punct început	X / Y	Punct sfârșit	X / Y	Lungime segment
1	474.357,971 556.971,013	2	474.350,616 556.966,684	8.534	2	474.350,616 556.966,684	3	474.365,721 556.959,243	16.838	3	474.365,721 556.959,243	4	474.402,271 556.938,351	42.1
4	474.402,271 556.938,351	5	474.479,218 556.898,492	86.658	5	474.479,218 556.898,492	6	474.545,448 556.863,032	75.125	6	474.545,448 556.863,032	7	474.592,942 556.850,134	49.214
7	474.592,942 556.850,134	8	474.622,556 556.825,716	38.383	8	474.622,556 556.825,716	9	474.646,101 556.813,718	26.426	9	474.646,101 556.813,718	10	474.649,795 556.835,869	22.457
10	474.649,795 556.835,869	11	474.653,488 556.840,946	6.278	11	474.653,488 556.840,946	12	474.664,667 556.841,612	11.199	12	474.664,667 556.841,612	13	474.678,958 556.834,19	16.103
13	474.678,958 556.834,19	14	474.694,347 556.818,178	22.208	14	474.694,347 556.818,178	15	474.717,431 556.809,382	24.703	15	474.717,431 556.809,382	16	474.754,514 556.804,489	37.404
16	474.754,514 556.804,489	17	474.760,595 556.806,334	6.355	17	474.760,595 556.806,334	18	474.774,908 556.828,024	25.987	18	474.774,908 556.828,024	19	474.807,172 556.847,714	37.798



Punct început	X / Y	Punct sfârșit	X / Y	Lungime segment	Punct început	X / Y	Punct sfârșit	X / Y	Lungime segment	Punct început	X / Y	Punct sfârșit	X / Y	Lungime segment
118	474.847,001 557.351,479	119	474.877,08 557.400,275	57.32 2	119	474.877,08 557.400,275	120	474.897,535 557.436,237	41.37 2	120	474.897,535 557.436,237	121	474.904,085 557.453,349	18.32 3
121	474.904,085 557.453,349	122	474.905,823 557.464,311	11.09 9	122	474.905,823 557.464,311	123	474.904,353 557.481,69	17.44 1	123	474.904,353 557.481,69	124	474.899,273 557.503,347	22.24 5
124	474.899,273 557.503,347	125	474.891,519 557.526,609	24.52	125	474.891,519 557.526,609	126	474.874,674 557.556,555	34.35 9	126	474.874,674 557.556,555	127	474.854,888 557.575,806	27.60 6
127	474.854,888 557.575,806	128	474.833,231 557.592,784	27.51 9	128	474.833,231 557.592,784	129	474.792,97 557.617,245	47.10 9	129	474.792,97 557.617,245	130	474.784,035 557.602,24	17.46 4
130	474.784,035 557.602,24	131	474.757,454 557.559,304	50.49 8	131	474.757,454 557.559,304	132	474.770,491 557.515,747	45.46 6	132	474.770,491 557.515,747	133	474.691,945 556.876,037	644.5 14
133	474.691,945 556.876,037	134	474.588,944 556.916,487	110.6 59	134	474.588,944 556.916,487	135	474.562,821 556.926,746	28.06 5	135	474.562,821 556.926,746	136	474.440,392 556.974,824	131.5 31
136	474.440,392 556.974,824	137	474.404,245 556.989,019	38.83 4	137	474.404,245 556.989,019	138	474.424,313 557.093,569	106.4 59	138	474.424,313 557.093,569	139	474.425,794 557.101,287	7.859
139	474.425,794 557.101,287	140	474.433,201 557.139,876	39.29 3	140	474.433,201 557.139,876	141	474.440,114 557.175,893	36.67 4	141	474.440,114 557.175,893	142	474.468,753 557.325,104	151.9 35
142	474.468,753 557.325,104	143	474.497,393 557.474,315	151.9 35	143	474.497,393 557.474,315	144	474.516,947 557.576,191	103.7 36	144	474.516,947 557.576,191	145	474.519,909 557.591,626	15.71 7
145	474.519,909 557.591,626	146	474.521,797 557.601,463	10.01 7	146	474.521,797 557.601,463	147	474.504,965 557.607,191	17.78	147	474.504,965 557.607,191	148	474.504,962 557.607,192	0.003
148	474.504,962 557.607,192	149	474.496,559 557.610,603	9.069	149	474.496,559 557.610,603	150	474.488,768 557.613,754	8.404	150	474.488,768 557.613,754	151	474.482,093 557.616,423	7.189
151	474.482,093 557.616,423	152	474.469,472 557.623,176	14.31 4	152	474.469,472 557.623,176	153	474.468,424 557.623,737	1.189	153	474.468,424 557.623,737	154	474.475,108 557.605,579	19.34 9
154	474.475,108 557.605,579	155	474.482,354 557.576,359	30.10 5	155	474.482,354 557.576,359	156	474.486,105 557.565,164	11.80 7	156	474.486,105 557.565,164	157	474.489,132 557.556,131	9.527
157	474.489,132 557.556,131	158	474.490,355 557.549,545	6.699	158	474.490,355 557.549,545	159	474.490,543 557.535,668	13.87 8	159	474.490,543 557.535,668	160	474.489,696 557.519,579	16.11 1
160	474.489,696 557.519,579	161	474.486,872 557.504,62	15.22 3	161	474.486,872 557.504,62	162	474.484,039 557.478,861	25.91 4	162	474.484,039 557.478,861	163	474.483,286 557.463,807	15.07 3
163	474.483,286 557.463,807	164	474.467,747 557.407,114	58.78 4	164	474.467,747 557.407,114	165	474.463,491 557.383,571	23.92 5	165	474.463,491 557.383,571	166	474.449,855 557.308,14	76.65 4
166	474.449,855 557.308,14	167	474.445,013 557.288,291	20.43 1	167	474.445,013 557.288,291	168	474.438,453 557.261,401	27.67 9	168	474.438,453 557.261,401	169	474.429,793 557.230,823	31.78 1
169	474.429,793 557.230,823	170	474.421,264 557.200,714	31.29 4	170	474.421,264 557.200,714	171	474.421,185 557.200,343	0.379	171	474.421,185 557.200,343	172	474.418,649 557.191,479	9.22
172	474.418,649 557.191,479	173	474.417,024 557.180,982	10.62 2	173	474.417,024 557.180,982	174	474.415,47 557.170,894	10.20 7	174	474.415,47 557.170,894	175	474.413,021 557.138,268	32.71 8
175	474.413,021 557.138,268	176	474.405,113 557.107,879	31.40 1	176	474.405,113 557.107,879	177	474.399,559 557.090,191	18.53 9	177	474.399,559 557.090,191	178	474.396,445 557.073,38	17.09 7
178	474.396,445 557.073,38	179	474.390,933 557.059,588	14.85 3	179	474.390,933 557.059,588	180	474.383,736 557.041,579	19.39 4	180	474.383,736 557.041,579	181	474.382,528 557.020,48	21.13 4
181	474.382,528 557.020,48	182	474.380,454 556.984,244	36.29 5	182	474.380,454 556.984,244	1	474.357,971 556.971,013	26.08 7					

\*\* Lungimile segmentelor sunt determinate în planul de proiecție Stereo 70 și sunt rotunjite la 1 milimetru.

\*\*\* Distanța dintre puncte este formată din segmente cumulate ce sunt mai mici decât valoarea 1 milimetru.

**DATE DESPRE IMOBILUL NR. 13938**

Oficiul de Cadastru și Publicitate Imobiliară MUREȘ  
Biroul de Cadastru și Publicitate Imobiliară Târgu Mureș

**A. Partea I. Descrierea imobilului**

TEREN Extravilan

Adresa: Jud. Mureș

Nr. Crt	Nr cadastral Nr. topografic	Suprafața* (mp)	Observații / Referințe
A1		722	Sector cadastral:7 Teren neimprejmuit;

**B. Partea II. Proprietari și acte**

Inscrieri privitoare la dreptul de proprietate și alte drepturi reale		Referințe
/		
Act Normativ nr. 7, din 13/03/1996 emis de PARLAMENTUL ROMANIEI;		
B1	Intabulare, drept de PROPRIETATE, dobandit prin Lege, cota actuala 1/1, cota initiala 1/1 1) NEIDENTIFICAT NEIDENTIFICAT	A1
B2	se noteaza mentiunea rezerva comisiei locale de fond funciar	A1

**C. Partea III. SARCINI .**

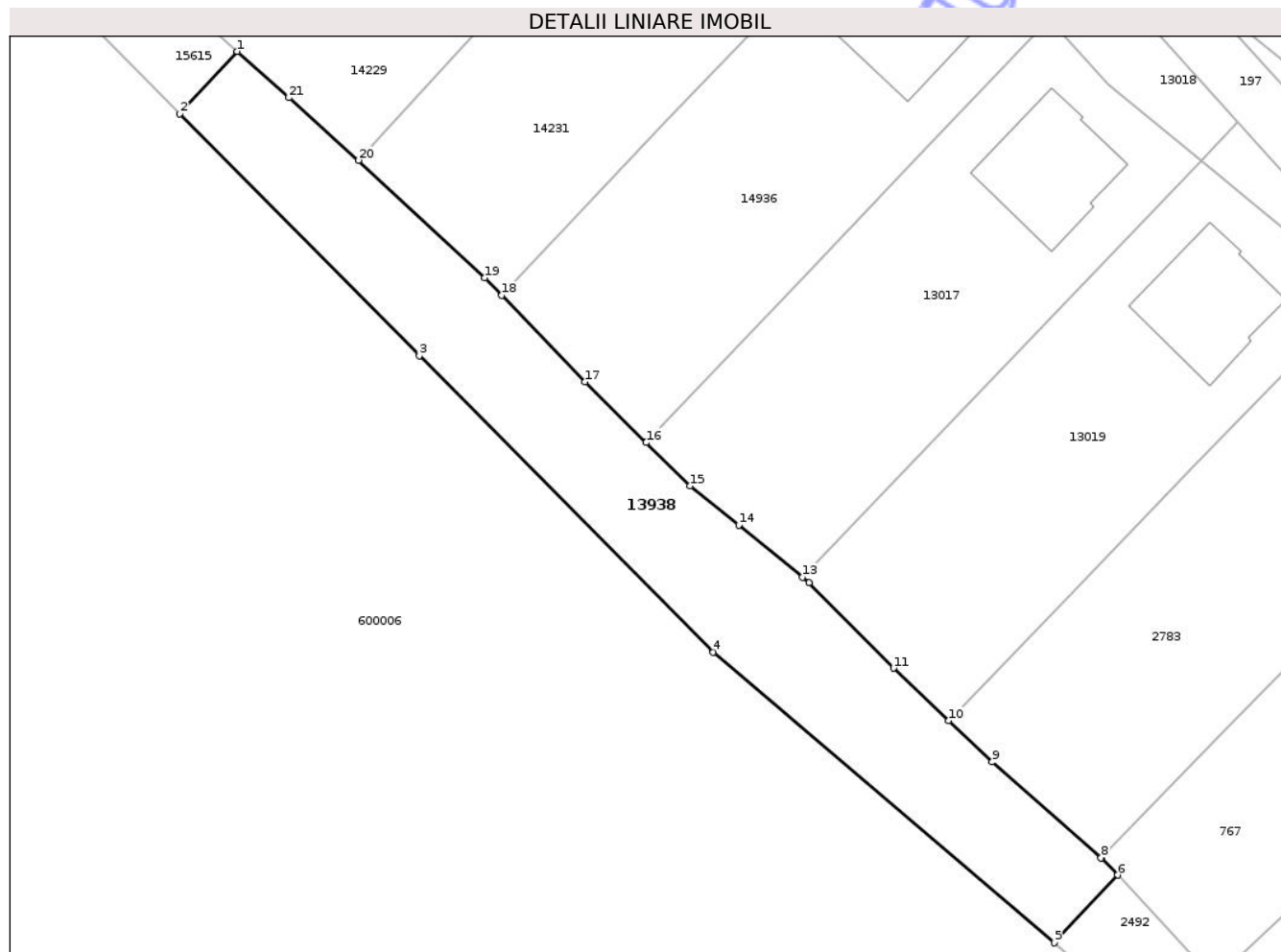
Inscrieri privind dezmembramintele dreptului de proprietate, drepturi reale de garanție și sarcini	Referințe
NU SUNT	

## Anexa Nr. 1 La Partea I

## Teren

Nr cadastral	Suprafața (mp)*	Observații / Referințe
	722	

\* Suprafața este determinată în planul de proiecție Stereo 70.



## Date referitoare la teren

Crt	Categorie folosință	Intra vilan	Suprafața (mp)	Tarla	Parcelă	Nr. topo	Observații / Referințe
1	padure	NU	722	-	-	-	

## Lungime Segmente

1) Valorile lungimilor segmentelor sunt obținute din proiecție în plan.

Punct început	X / Y	Punct sfârșit	X / Y	Lungime segment (** (m)
1	470.960,755 556.167,943	2	470.956,314 556.163,125	6.553
3	470.974,844 556.144,425	4	470.997,586 556.121,476	32.309
5	471.024,008 556.099,023	6	471.028,896 556.104,254	7.159
7	471.027,648 556.105,611	8	471.027,625 556.105,585	0.035
9	471.019,189 556.113,002	10	471.015,837 556.116,192	4.627

Punct început	X / Y	Punct sfârșit	X / Y	Lungime segment (** (m)
2	470.956,314 556.163,125	3	470.974,844 556.144,425	26.326
4	470.997,586 556.121,476	5	471.024,008 556.099,023	34.674
6	471.028,896 556.104,254	7	471.027,648 556.105,611	1.844
8	471.027,625 556.105,585	9	471.019,189 556.113,002	11.233
10	471.015,837 556.116,192	11	471.011,567 556.120,256	5.895

Punct început	X / Y	Punct sfârșit	X / Y	Lungime segment (** (m)
11	471.011,567 556.120,256	12	471.005,021 556.126,87	9.306
13	471.004,51 556.127,289	14	470.999,582 556.131,317	6.365
15	470.995,791 556.134,348	16	470.992,414 556.137,697	4.756
17	470.987,676 556.142,395	18	470.981,227 556.149,075	9.285
19	470.979,905 556.150,445	20	470.970,151 556.159,532	13.331
21	470.964,76 556.164,357	1	470.960,755 556.167,943	5.376

Punct început	X / Y	Punct sfârșit	X / Y	Lungime segment (** (m)
12	471.005,021 556.126,87	13	471.004,51 556.127,289	0.661
14	470.999,582 556.131,317	15	470.995,791 556.134,348	4.854
16	470.992,414 556.137,697	17	470.987,676 556.142,395	6.672
18	470.981,227 556.149,075	19	470.979,905 556.150,445	1.904
20	470.970,151 556.159,532	21	470.964,76 556.164,357	7.235

\*\* Lungimile segmentelor sunt determinate în planul de proiecție Stereo 70 și sunt rotunjite la 1 milimetru.

\*\*\* Distanța dintre puncte este formată din segmente cumulate ce sunt mai mici decât valoarea 1 milimetru.

Neutilizabil în Circuit Civil



**DATE DESPRE IMOBILUL NR. 13942**

Oficiul de Cadastru și Publicitate Imobiliară MUREȘ  
Biroul de Cadastru și Publicitate Imobiliară Târgu Mureș

**A. Partea I. Descrierea imobilului**

TEREN Necunoscut

Adresa: Loc. Corunca, Jud. Mureș

Nr. Crt	Nr cadastral Nr. topografic	Suprafața* (mp)	Observații / Referințe
A1		2.500	Sector cadastral:9 Teren împrejmuit;

**B. Partea II. Proprietari și acte**

Inscrieri privitoare la dreptul de proprietate și alte drepturi reale		Referințe
/		
Act Normativ nr. 7, din 13/03/1996 emis de PARLAMENTUL ROMANIEI;		
B1	Intabulare, drept de PROPRIETATE, dobandit prin Lege, cota actuala 1/1, cota initiala 1/1 1) NEIDENTIFICAT NEIDENTIFICAT	A1
B2	Se noteaza mentiunea proprietar neidentificat	A1

**C. Partea III. SARCINI .**

Inscrieri privind dezmembramintele dreptului de proprietate, drepturi reale de garanție și sarcini	Referințe
NU SUNT	

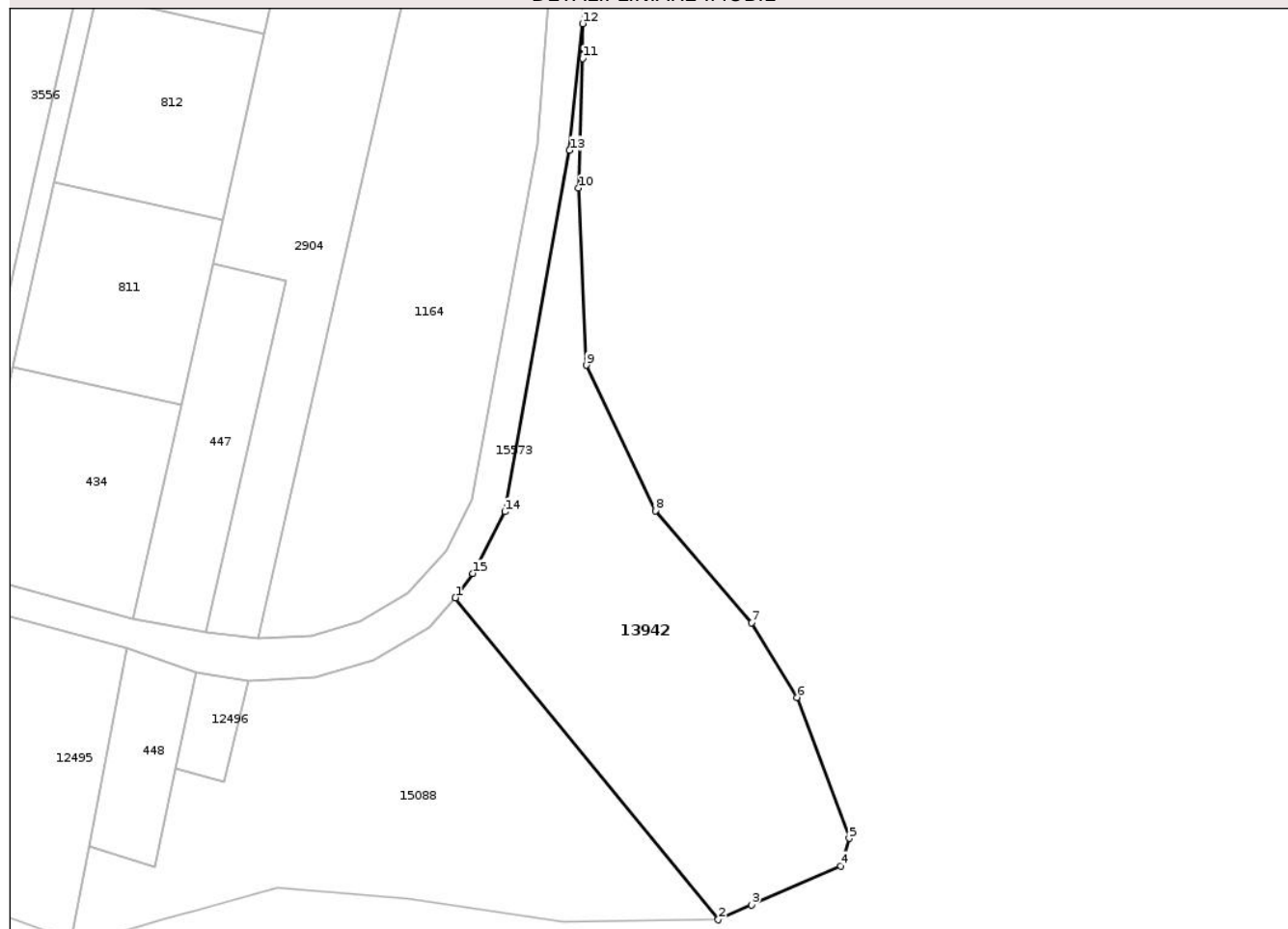
## Anexa Nr. 1 La Partea I

## Teren

Nr cadastral	Suprafața (mp)*	Observații / Referințe
	2.500	

\* Suprafața este determinată în planul de proiecție Stereo 70.

## DETALII LINIARE IMOBIL



## Date referitoare la teren

Crt	Categorie folosință	Intravilan	Suprafața (mp)	Tarla	Parcelă	Nr. topo	Observații / Referințe
1	faneata	DA	1.681	-	-	-	
2	padure	NU	819	-	-	-	

## Lungime Segmente

1) Valorile lungimilor segmentelor sunt obținute din proiecție în plan.

Punct început	X / Y	Punct sfârșit	X / Y	Lungime segment (** (m)
1	472.893,972 555.888,031	2	472.933,721 555.839,366	62.835
2	472.933,721 555.839,366	3	472.938,766 555.841,587	5.512
3	472.938,766 555.841,587	4	472.952,233 555.847,517	14.715
4	472.952,233 555.847,517	5	472.953,51 555.851,665	4.34

Punct început	X / Y	Punct sfârșit	X / Y	Lungime segment (** (m)
5	472.953,51 555.851,665	6	472.945,618 555.872,952	22.703
6	472.945,618 555.872,952	7	472.938,778 555.884,246	13.204
7	472.938,778 555.884,246	8	472.924,203 555.901,188	22.349
8	472.924,203 555.901,188	9	472.913,792 555.923,182	24.334
9	472.913,792 555.923,182	10	472.912,604 555.949,932	26.776
10	472.912,604 555.949,932	11	472.913,21 555.969,529	19.606
11	472.913,21 555.969,529	12	472.913,21 555.974,784	5.255
12	472.913,21 555.974,784	13	472.911,235 555.955,651	19.235
13	472.911,235 555.955,651	14	472.901,446 555.901,015	55.506
14	472.901,446 555.901,015	15	472.896,595 555.891,722	10.483
15	472.896,595 555.891,722	1	472.893,972 555.888,031	4.528

\*\* Lungimile segmentelor sunt determinate în planul de proiecție Stereo 70 și sunt rotunjite la 1 milimetru.

\*\*\* Distanța dintre puncte este formată din segmente cumulate ce sunt mai mici decât valoarea 1 milimetru.



**DATE DESPRE IMOBILUL NR. 13944**

Oficiul de Cadastru și Publicitate Imobiliară MUREȘ  
Biroul de Cadastru și Publicitate Imobiliară Târgu Mureș

**A. Partea I. Descrierea imobilului**

TEREN Intravilan

Adresa: Loc. Corunca, Str Mierlei, Nr. 7, Jud. Mureș

Nr. Crt	Nr cadastral Nr. topografic	Suprafața* (mp)	Observații / Referințe
A1		3.170	Sector cadastral:9 Teren împrejmuit;

**B. Partea II. Proprietari și acte**

Inscrieri privitoare la dreptul de proprietate și alte drepturi reale		Referințe
/		
Act Normativ nr. 7, din 13/03/1996 emis de PARLAMENTUL ROMANIEI;		
B1	Intabulare, drept de PROPRIETATE, dobândit prin Lege, cota actuala 1/1, cota initiala 1/1 1) NEIDENTIFICAT NEIDENTIFICAT	A1
B2	Se noteaza mentiunea proprietar neidentificat	A1

**C. Partea III. SARCINI .**

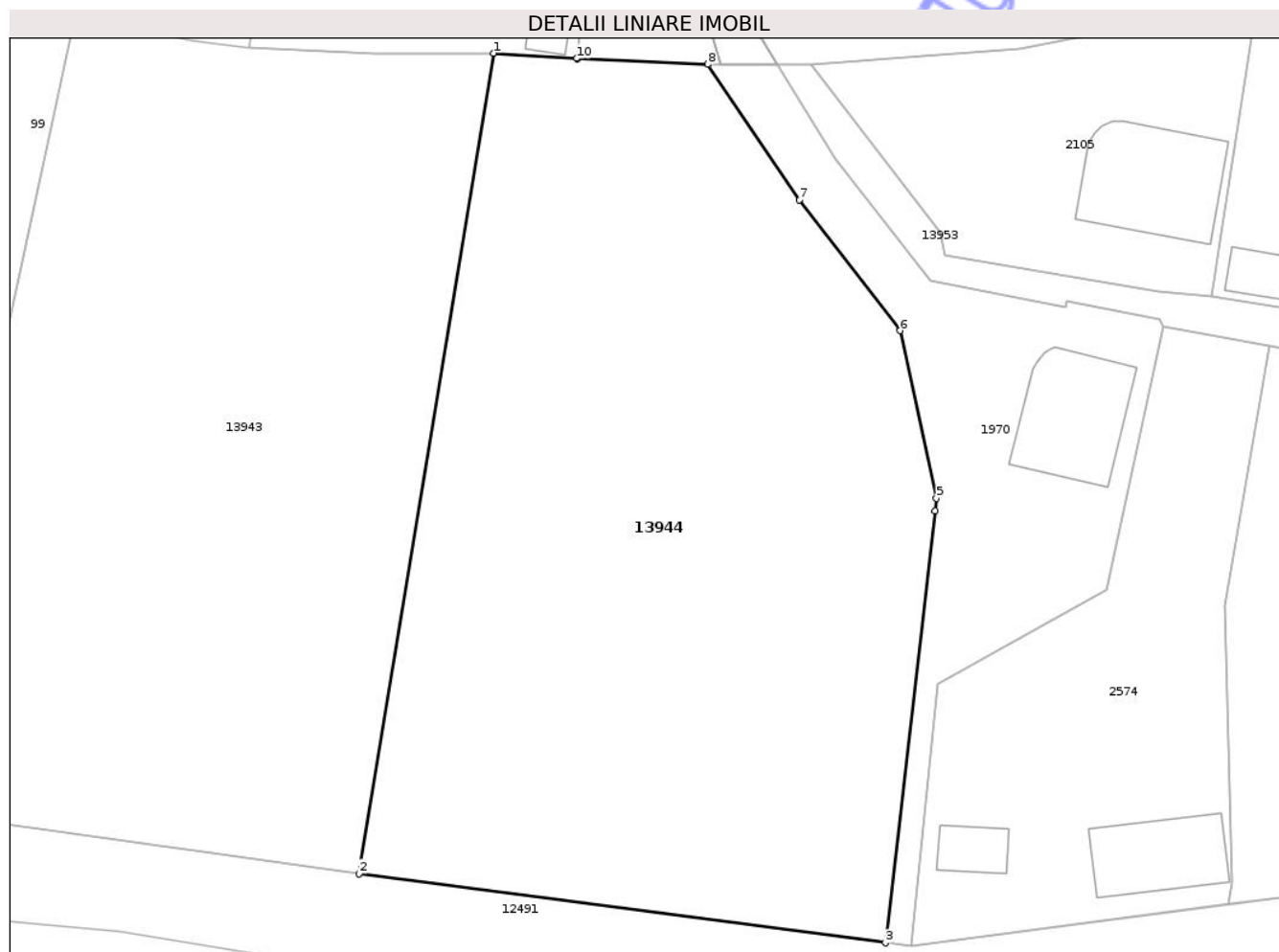
Inscrieri privind dezmembramintele dreptului de proprietate, drepturi reale de garanție și sarcini	Referințe
NU SUNT	

## Anexa Nr. 1 La Partea I

## Teren

Nr cadastral	Suprafața (mp)*	Observații / Referințe
	3.170	

\* Suprafața este determinată în planul de proiecție Stereo 70.



## Date referitoare la teren

Crt	Categorie folosință	Intra vilan	Suprafața (mp)	Tarla	Parcelă	Nr. topo	Observații / Referințe
1	arabil	DA	3.170	-	-	-	

## Lungime Segmente

1) Valorile lungimilor segmentelor sunt obținute din proiecție în plan.

Punct început	X / Y	Punct sfârșit	X / Y	Lungime segment (** (m)
1	471.553,789 556.050,414	2	471.541,617 555.976,096	75.308
2	471.541,617 555.976,096	3	471.589,338 555.969,828	48.131
3	471.589,338 555.969,828	4	471.593,851 556.008,956	39.387
4	471.593,851 556.008,956	5	471.593,95 556.010,094	1.142
5	471.593,95 556.010,094	6	471.590,649 556.025,273	15.534

Punct început	X / Y	Punct sfârșit	X / Y	Lungime segment (** (m)
6	471.590,649 556.025,273	7	471.581,554 556.037,135	14.947
7	471.581,554 556.037,135	8	471.573,221 556.049,414	14.84
8	471.573,221 556.049,414	9	471.561,403 556.049,938	11.83
9	471.561,403 556.049,938	10	471.561,341 556.049,94	0.062
10	471.561,341 556.049,94	1	471.553,789 556.050,414	7.567

\*\* Lungimile segmentelor sunt determinate în planul de proiecție Stereo 70 și sunt rotunjite la 1 milimetru.

\*\*\* Distanța dintre puncte este formată din segmente cumulate ce sunt mai mici decât valoarea 1 milimetru.

Neutilizabil în Circuitul Civil



**DATE DESPRE IMOBILUL NR. 13949**

Oficiul de Cadastru și Publicitate Imobiliară MUREȘ  
Biroul de Cadastru și Publicitate Imobiliară Târgu Mureș

**A. Partea I. Descrierea imobilului**

TEREN Necunoscut

Adresa: Loc. Corunca, Jud. Mureș

Nr. Crt	Nr cadastral Nr. topografic	Suprafața* (mp)	Observații / Referințe
A1		5.568	Sector cadastral:9 Teren neimprejmuit;

**B. Partea II. Proprietari și acte**

Inscrieri privitoare la dreptul de proprietate și alte drepturi reale		Referințe
/		
Act Normativ nr. 7, din 13/03/1996 emis de PARLAMENTUL ROMANIEI;		
B1	Intabulare, drept de PROPRIETATE, dobandit prin Lege, cota actuala 1/1, cota initiala 1/1 1) <b>NEIDENTIFICAT NEIDENTIFICAT</b>	A1
B2	Se noteaza mentiunea proprietar neidentificat	A1

**C. Partea III. SARCINI .**

Inscrieri privind dezmembramintele dreptului de proprietate, drepturi reale de garanție și sarcini	Referințe
NU SUNT	

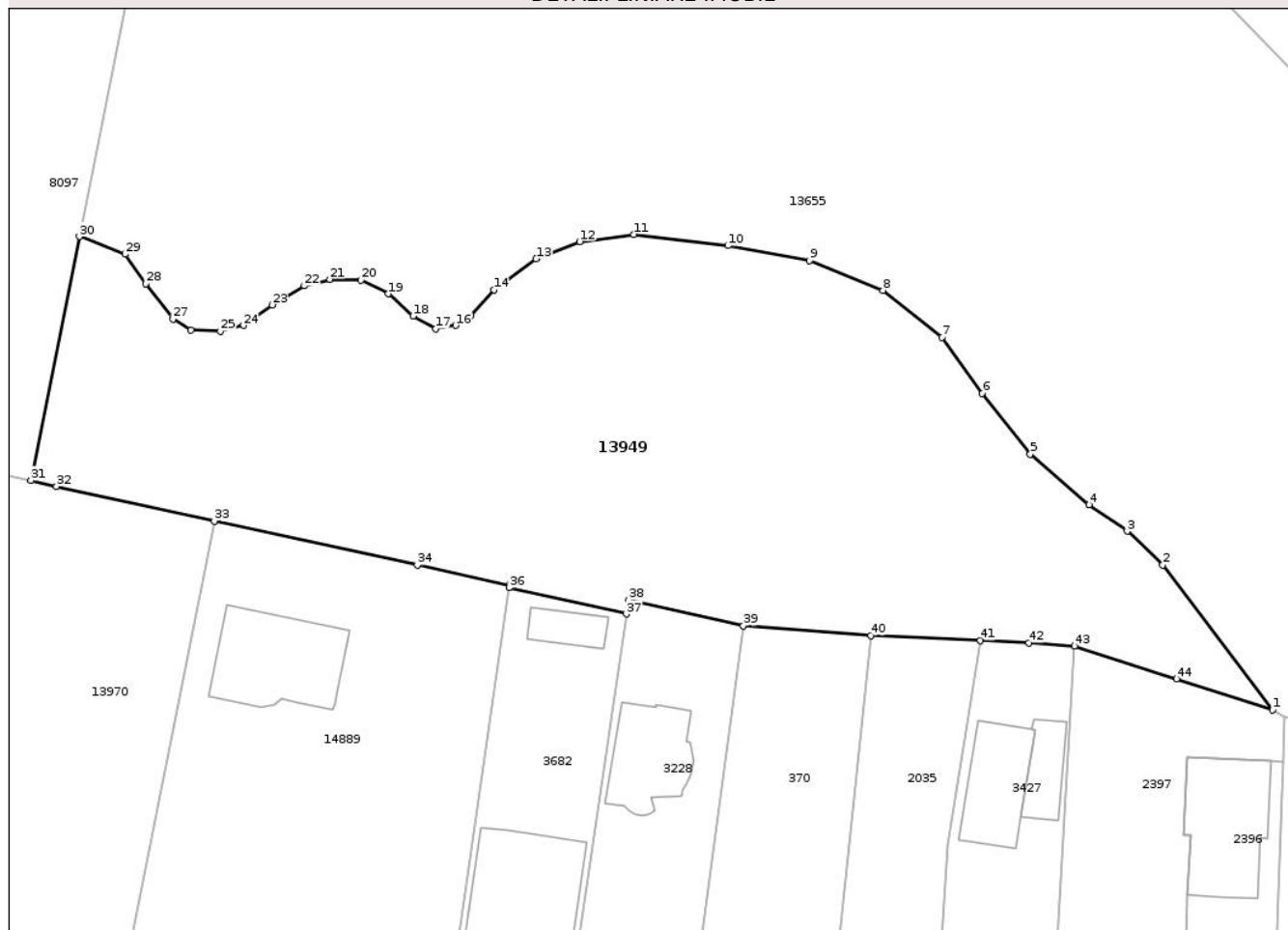
## Anexa Nr. 1 La Partea I

## Teren

Nr cadastral	Suprafața (mp)*	Observații / Referințe
	5.568	

\* Suprafața este determinată în planul de proiecție Stereo 70.

## DETALII LINIARE IMOBIL



## Date referitoare la teren

Crt	Categorie folosință	Intravilan	Suprafața (mp)	Tarla	Parcelă	Nr. topo	Observații / Referințe
1	faneata	DA	3.057	-	1345	-	
2	faneata	NU	2.511	-	1345	-	

## Lungime Segmente

1) Valorile lungimilor segmentelor sunt obținute din proiecție în plan.

Punct început	X / Y	Punct sfârșit	X / Y	Lungime segment
1	472.394,703 556.038,885	2	472.380,001 556.058,286	24.34 2
4	472.370,125 556.066,31	5	472.362,276 556.073,101	10.37 9
7	472.350,46 556.088,709	8	472.342,523 556.094,97	10.10 9
10	472.321,8 556.100,967	11	472.309,19 556.102,466	12.69 9
13	472.296,139 556.099,203	14	472.290,495 556.095,058	7.003
2	472.380,001 556.058,286	3	472.375,239 556.062,783	6.55
5	472.362,276 556.073,101	6	472.355,839 556.081,213	10.35 6
8	472.342,523 556.094,97	9	472.332,735 556.098,938	10.56 2
11	472.309,19 556.102,466	12	472.301,959 556.101,496	7.296
14	472.290,495 556.095,058	15	472.287,409 556.091,619	4.621
3	472.375,239 556.062,783	4	472.370,125 556.066,31	6.212
6	472.355,839 556.081,213	7	472.350,46 556.088,709	9.226
9	472.332,735 556.098,938	10	472.321,8 556.100,967	11.12 2
12	472.301,959 556.101,496	13	472.296,139 556.099,203	6.255
15	472.287,409 556.091,619	16	472.285,38 556.090,296	2.422

Punct început	X / Y	Punct sfârșit	X / Y	Lungime segment	Punct început	X / Y	Punct sfârșit	X / Y	Lungime segment	Punct început	X / Y	Punct sfârșit	X / Y	Lungime segment
16	472.285,38 556.090,296	17	472.282,735 556.089,855	2.682	17	472.282,735 556.089,855	18	472.279,648 556.091,531	3.513	18	472.279,648 556.091,531	19	472.276,386 556.094,529	4.43
19	472.276,386 556.094,529	20	472.272,682 556.096,381	4.141	20	472.272,682 556.096,381	21	472.268,537 556.096,469	4.146	21	472.268,537 556.096,469	22	472.265,098 556.095,587	3.55
22	472.265,098 556.095,587	23	472.260,777 556.093,03	5.021	23	472.260,777 556.093,03	24	472.256,985 556.090,296	4.675	24	472.256,985 556.090,296	25	472.253,899 556.089,503	3.186
25	472.253,899 556.089,503	26	472.249,93 556.089,679	3.973	26	472.249,93 556.089,679	27	472.247,55 556.091,178	2.813	27	472.247,55 556.091,178	28	472.243,934 556.095,852	5.909
28	472.243,934 556.095,852	29	472.241,112 556.099,82	4.869	29	472.241,112 556.099,82	30	472.235,002 556.102,178	6.549	30	472.235,002 556.102,178	31	472.228,523 556.069,551	33.26 4
31	472.228,523 556.069,551	32	472.231,95 556.068,795	3.509	32	472.231,95 556.068,795	33	472.253,067 556.064,14	21.62 4	33	472.253,067 556.064,14	34	472.280,222 556.058,252	27.78 6
34	472.280,222 556.058,252	35	472.292,557 556.055,577	12.62 2	35	472.292,557 556.055,577	36	472.292,508 556.055,237	0.344	36	472.292,508 556.055,237	37	472.308,208 556.051,738	16.08 5
37	472.308,208 556.051,738	38	472.308,552 556.053,656	1.949	38	472.308,552 556.053,656	39	472.323,883 556.050,131	15.73 1	39	472.323,883 556.050,131	40	472.340,92 556.048,843	17.08 6
40	472.340,92 556.048,843	41	472.355,607 556.048,194	14.70 1	41	472.355,607 556.048,194	42	472.362,078 556.047,842	6.481	42	472.362,078 556.047,842	43	472.368,206 556.047,435	6.142
43	472.368,206 556.047,435	44	472.381,836 556.043,056	14.31 6	44	472.381,836 556.043,056	1	472.394,703 556.038,885	13.52 6					

\*\* Lungimile segmentelor sunt determinate în planul de proiecție Stereo 70 și sunt rotunjite la 1 milimetru.

\*\*\* Distanța dintre puncte este formată din segmente cumulate ce sunt mai mici decât valoarea 1 milimetru.



**DATE DESPRE IMOBILUL NR. 13953**

Oficiul de Cadastru și Publicitate Imobiliară MUREȘ  
Biroul de Cadastru și Publicitate Imobiliară Târgu Mureș

**A. Partea I. Descrierea imobilului**

TEREN Intravilan

Adresa: Loc. Corunca, Jud. Mureș

Nr. Crt	Nr cadastral Nr. topografic	Suprafața* (mp)	Observații / Referințe
A1		1.564	Sector cadastral:9 Teren neimprejmuit;

**B. Partea II. Proprietari și acte**

Inscrieri privitoare la dreptul de proprietate și alte drepturi reale		Referințe
/		
Act Normativ nr. 7, din 13/03/1996 emis de PARLAMENTUL ROMANIEI;		
B1	Intabulare, drept de PROPRIETATE, dobandit prin Lege, cota actuala 1/1, cota initiala 1/1 1) NEIDENTIFICAT NEIDENTIFICAT	A1
B2	Se noteaza mentiunea proprietar neidentificat	A1

**C. Partea III. SARCINI .**

Inscrieri privind dezmembramintele dreptului de proprietate, drepturi reale de garanție și sarcini	Referințe
NU SUNT	

**Teren**

Nr cadastral	Suprafața (mp)*	Observații / Referințe
	1.564	

\* Suprafața este determinată în planul de proiecție Stereo 70.



**Date referitoare la teren**

Crt	Categorie folosință	Intra vilan	Suprafața (mp)	Tarla	Parcelă	Nr. topo	Observații / Referințe
1	neproductiv	DA	1.564	-	HC 1339	-	canal

**Lungime Segmente**

1) Valorile lungimilor segmentelor sunt obținute din proiecție în plan.

Punct început	X / Y	Punct sfârșit	X / Y	Lungime segment (** (m)
1	471.582,629 556.049,387	2	471.579,516 556.049,346	3.113
3	471.584,808 556.040,887	4	471.593,431 556.029,859	13.999
5	471.605,655 556.027,399	6	471.605,745 556.027,974	0.582
7	471.614,189 556.026,259	8	471.614,523 556.025,629	0.713
9	471.630,083 556.022,81	10	471.666,98 556.016,236	37.478

Punct început	X / Y	Punct sfârșit	X / Y	Lungime segment (** (m)
2	471.579,516 556.049,346	3	471.584,808 556.040,887	9.978
4	471.593,431 556.029,859	5	471.605,655 556.027,399	12.469
6	471.605,745 556.027,974	7	471.614,189 556.026,259	8.616
8	471.614,523 556.025,629	9	471.630,083 556.022,81	15.813
10	471.666,98 556.016,236	11	471.706,779 556.009,331	40.394

Punct început	X / Y	Punct sfârșit	X / Y	Lungime segment (** (m)
11	471.706,779 556.009,331	12	471.759,671 556.002,496	53.332
13	471.774,0 556.000,877	14	471.788,455 555.998,305	14.682
15	471.830,536 555.990,004	16	471.891,129 555.964,828	65.615
17	471.893,365 555.971,755	18	471.888,321 555.973,535	5.349
19	471.832,911 555.995,881	20	471.808,72 556.000,08	24.553
21	471.783,15 556.004,881	22	471.782,687 556.002,953	1.983
23	471.776,602 556.004,015	24	471.764,569 556.005,618	12.139
25	471.755,004 556.006,362	26	471.731,695 556.009,611	23.534
27	471.705,74 556.013,054	28	471.706,074 556.016,168	3.132
29	471.672,419 556.021,637	30	471.672,709 556.019,811	1.849
31	471.648,884 556.023,701	32	471.648,841 556.023,29	0.413
33	471.618,937 556.028,416	34	471.614,057 556.028,792	4.894
35	471.594,763 556.032,106	36	471.594,311 556.034,205	2.147

Punct început	X / Y	Punct sfârșit	X / Y	Lungime segment (** (m)
12	471.759,671 556.002,496	13	471.774,0 556.000,877	14.42
14	471.788,455 555.998,305	15	471.830,536 555.990,004	42.892
16	471.891,129 555.964,828	17	471.893,365 555.971,755	7.279
18	471.888,321 555.973,535	19	471.832,911 555.995,881	59.746
20	471.808,72 556.000,08	21	471.783,15 556.004,881	26.017
22	471.782,687 556.002,953	23	471.776,602 556.004,015	6.177
24	471.764,569 556.005,618	25	471.755,004 556.006,362	9.594
26	471.731,695 556.009,611	27	471.705,74 556.013,054	26.182
28	471.706,074 556.016,168	29	471.672,419 556.021,637	34.096
30	471.672,709 556.019,811	31	471.648,884 556.023,701	24.14
32	471.648,841 556.023,29	33	471.618,937 556.028,416	30.34
34	471.614,057 556.028,792	35	471.594,763 556.032,106	19.577
36	471.594,311 556.034,205	1	471.582,629 556.049,387	19.156

\*\* Lungimile segmentelor sunt determinate în planul de proiecție Stereo 70 și sunt rotunjite la 1 milimetru.

\*\*\* Distanța dintre puncte este formată din segmente cumulate ce sunt mai mici decât valoarea 1 milimetru.



**DATE DESPRE IMOBILUL NR. 13961**

Oficiul de Cadastru și Publicitate Imobiliară MUREȘ  
Biroul de Cadastru și Publicitate Imobiliară Târgu Mureș

**A. Partea I. Descrierea imobilului**

TEREN Intravilan

Adresa: Loc. Corunca, Jud. Mureș

Nr. Crt	Nr cadastral Nr. topografic	Suprafața* (mp)	Observații / Referințe
A1		273	Sector cadastral:9 Teren neimprejmuit;

**B. Partea II. Proprietari și acte**

Inscrieri privitoare la dreptul de proprietate și alte drepturi reale		Referințe
/		
Act Normativ nr. 7, din 13/03/1996 emis de PARLAMENTUL ROMANIEI;		
B1	Intabulare, drept de PROPRIETATE, dobandit prin Lege, cota actuala 1/1, cota initiala 1/1 1) NEIDENTIFICAT NEIDENTIFICAT	A1
B2	Se noteaza mentiunea proprietar neidentificat	A1

**C. Partea III. SARCINI .**

Inscrieri privind dezmembramintele dreptului de proprietate, drepturi reale de garanție și sarcini	Referințe
NU SUNT	

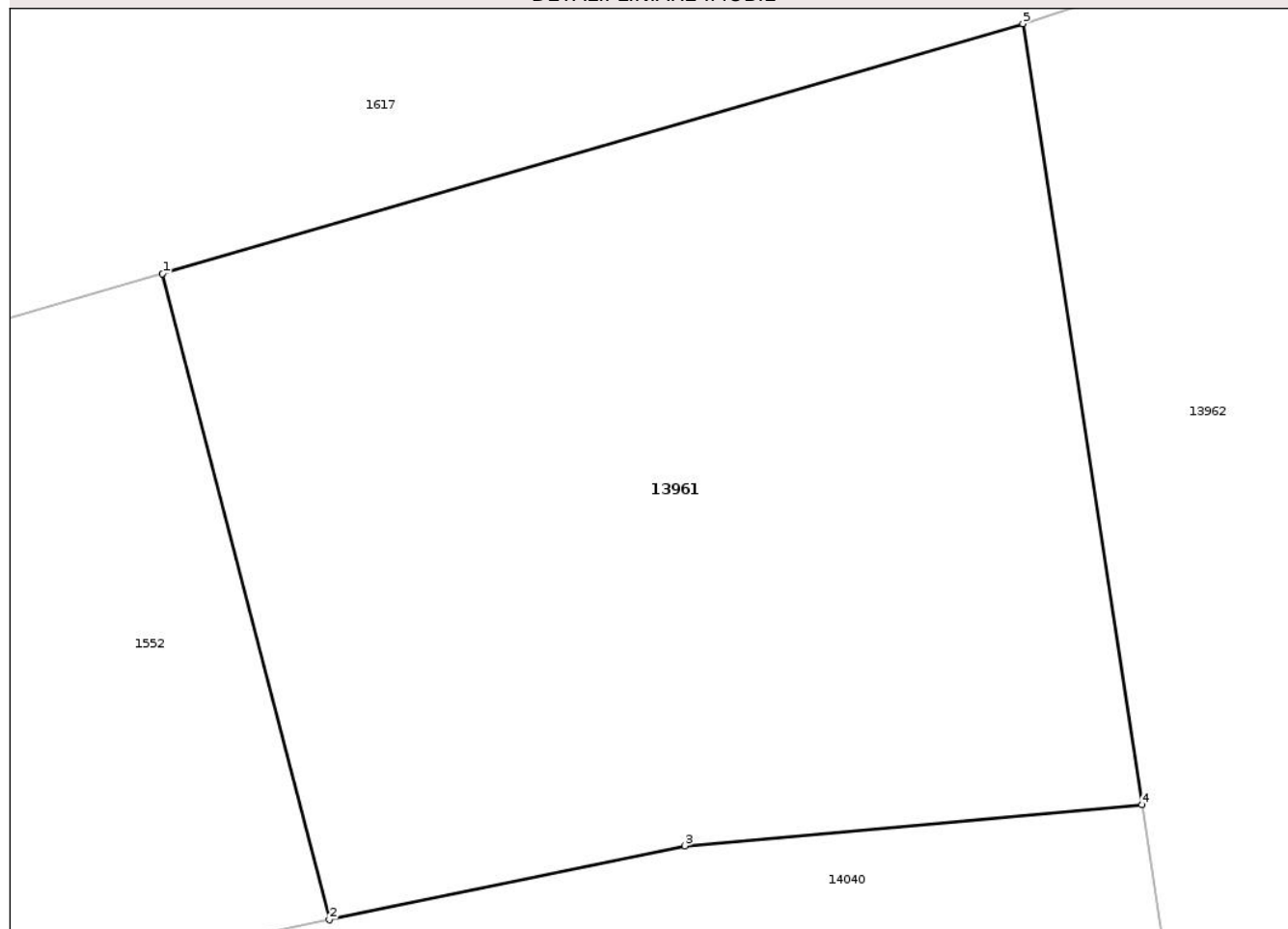
## Anexa Nr. 1 La Partea I

## Teren

Nr cadastral	Suprafața (mp)*	Observații / Referințe
	273	

\* Suprafața este determinată în planul de proiecție Stereo 70.

## DETALII LINIARE IMOBIL



## Date referitoare la teren

Crt	Categorie folosință	Intra vilan	Suprafața (mp)	Tarla	Parcelă	Nr. topo	Observații / Referințe
1	arabil	DA	273	-	-	-	

## Lungime Segmente

1) Valorile lungimilor segmentelor sunt obținute din proiecție în plan.

Punct început	X / Y	Punct sfârșit	X / Y	Lungime segment (** (m)
1	471.664,049 556.107,588	2	471.667,57 556.093,973	14.063
2	471.667,57 556.093,973	3	471.675,07 556.095,53	7.66
3	471.675,07 556.095,53	4	471.684,71 556.096,397	9.679
4	471.684,71 556.096,397	5	471.682,197 556.112,857	16.651
5	471.682,197 556.112,857	1	471.664,049 556.107,588	18.897

\*\* Lungimile segmentelor sunt determinate în planul de proiecție Stereo 70 și sunt rotunjite la 1 milimetru.

\*\*\* Distanța dintre puncte este formată din segmente cumulate ce sunt mai mici decât valoarea 1 milimetru.

Neutilizabil în Circuitul  
Civil



**DATE DESPRE IMOBILUL NR. 13969**

Oficiul de Cadastru și Publicitate Imobiliară MUREȘ  
Biroul de Cadastru și Publicitate Imobiliară Târgu Mureș

**A. Partea I. Descrierea imobilului**

TEREN Intravilan

Adresa: Loc. Corunca, Str Lacurilor, Nr. 35, Jud. Mureș

Nr. Crt	Nr cadastral Nr. topografic	Suprafața* (mp)	Observații / Referințe
A1		2.092	Sector cadastral:9 Teren împrejmuit;

**B. Partea II. Proprietari și acte**

Inscrieri privitoare la dreptul de proprietate și alte drepturi reale		Referințe
/		
Act Normativ nr. 7, din 13/03/1996 emis de PARLAMENTUL ROMANIEI;		
B1	Intabulare, drept de PROPRIETATE, dobândit prin Lege, cota actuala 1/1, cota initiala 1/1 1) NEIDENTIFICAT NEIDENTIFICAT	A1
B2	Se noteaza mentiunea proprietar neidentificat	A1

**C. Partea III. SARCINI .**

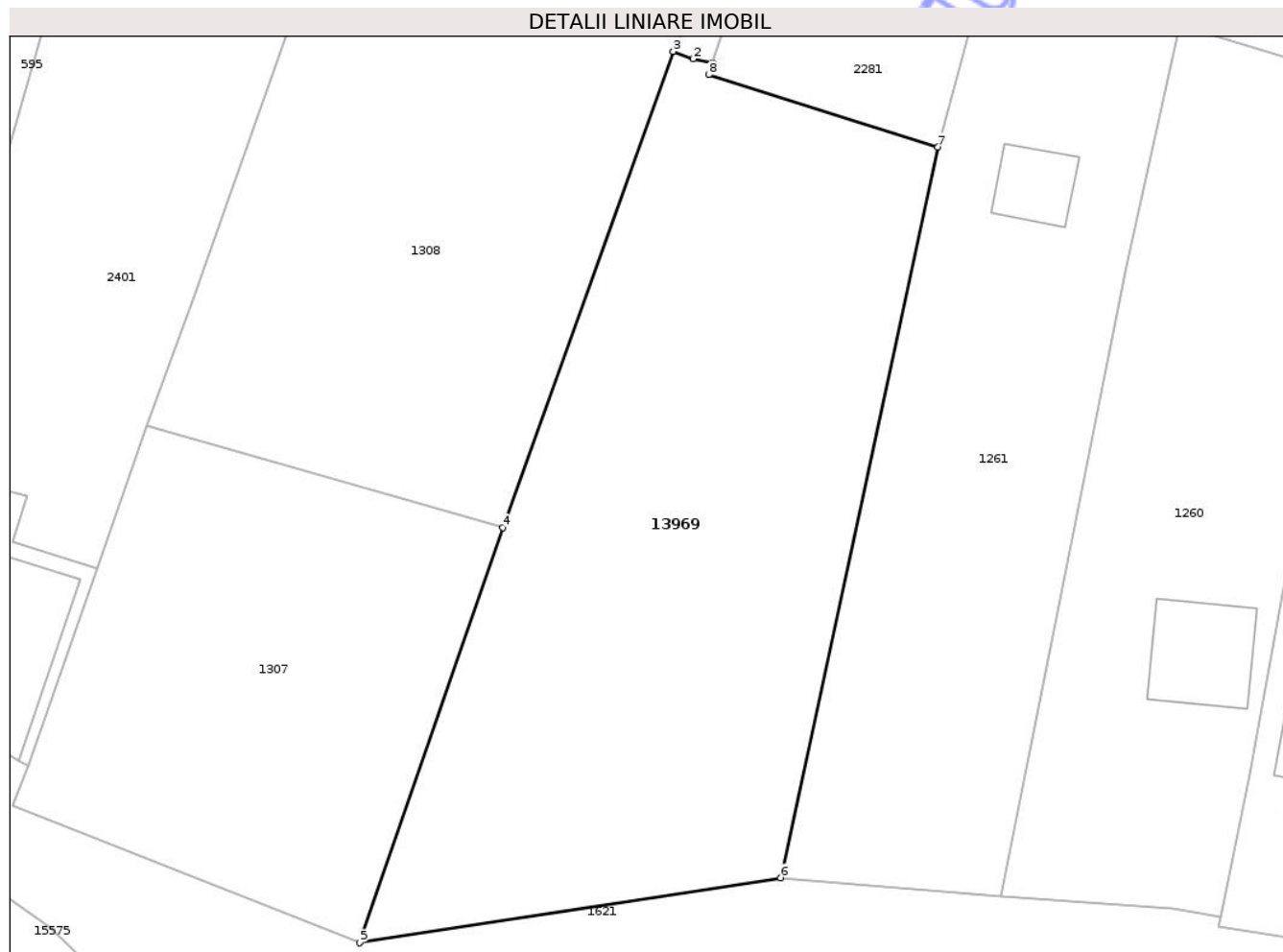
Inscrieri privind dezmembramintele dreptului de proprietate, drepturi reale de garanție și sarcini	Referințe
NU SUNT	

## Anexa Nr. 1 La Partea I

## Teren

Nr cadastral	Suprafața (mp)*	Observații / Referințe
	2.092	

\* Suprafața este determinată în planul de proiecție Stereo 70.



## Date referitoare la teren

Crt	Categorie folosință	Intra vilan	Suprafața (mp)	Tarla	Parcelă	Nr. topo	Observații / Referințe
1	arabil	DA	2.092	-	-	-	

## Lungime Segmente

1) Valorile lungimilor segmentelor sunt obținute din proiecție în plan.

Punct început	X / Y	Punct sfârșit	X / Y	Lungime segment (** (m)
1	472.108,42 556.093,893	2	472.106,74 556.094,278	1.724
2	472.106,74 556.094,278	3	472.105,038 556.094,913	1.817
3	472.105,038 556.094,913	4	472.090,338 556.053,905	43.563
4	472.090,338 556.053,905	5	472.077,984 556.018,151	37.828
5	472.077,984 556.018,151	6	472.114,277 556.023,75	36.722

Punct început	X / Y	Punct sfârșit	X / Y	Lungime segment (** (m)
6	472.114,277 556.023,75	7	472.127,862 556.086,684	64.384
7	472.127,862 556.086,684	8	472.108,09 556.092,906	20.728
8	472.108,09 556.092,906	1	472.108,42 556.093,893	1.041

\*\* Lungimile segmentelor sunt determinate în planul de proiecție Stereo 70 și sunt rotunjite la 1 milimetru.

\*\*\* Distanța dintre puncte este formată din segmente cumulate ce sunt mai mici decât valoarea 1 milimetru.

Neutilizabil în Circuitul Civil



**DATE DESPRE IMOBILUL NR. 13975**

Oficiul de Cadastru și Publicitate Imobiliară MUREȘ  
Biroul de Cadastru și Publicitate Imobiliară Târgu Mureș

**A. Partea I. Descrierea imobilului**

TEREN Intravilan

Adresa: Loc. Corunca, Jud. Mureș

Nr. Crt	Nr cadastral Nr. topografic	Suprafața* (mp)	Observații / Referințe
A1		1.963	Sector cadastral:9 Teren neimprejmuit;

**B. Partea II. Proprietari și acte**

Inscrieri privitoare la dreptul de proprietate și alte drepturi reale		Referințe
/		
Act Normativ nr. 7, din 13/03/1996 emis de PARLAMENTUL ROMANIEI;		
B1	Intabulare, drept de PROPRIETATE, dobândit prin Lege, cota actuala 1/1, cota initiala 1/1 1) NEIDENTIFICAT NEIDENTIFICAT	A1
B2	Se noteaza mentiunea proprietar neidentificat	A1

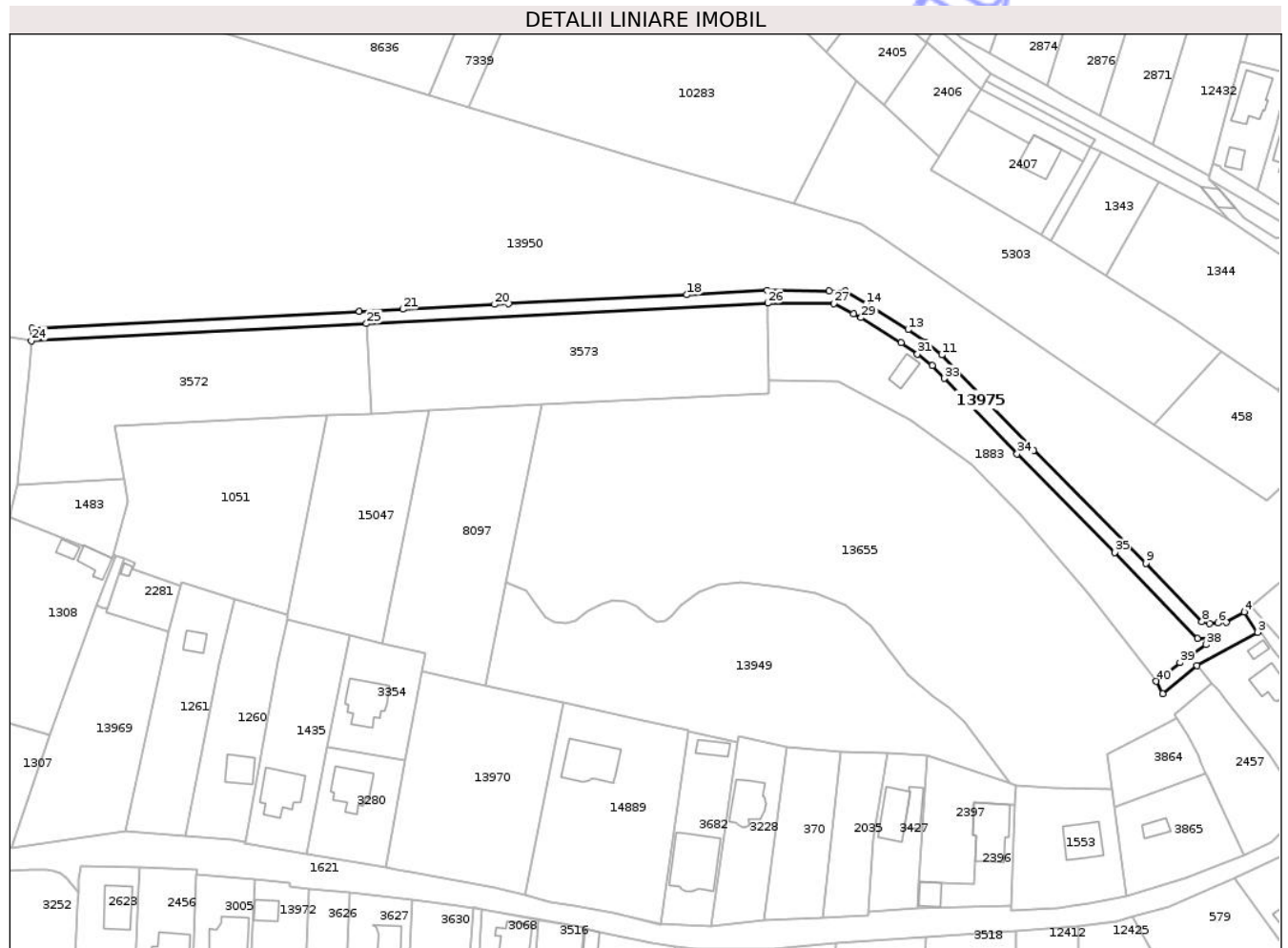
**C. Partea III. SARCINI .**

Inscrieri privind dezmembramintele dreptului de proprietate, drepturi reale de garanție și sarcini	Referințe
NU SUNT	

**Teren**

Nr cadastral	Suprafața (mp)*	Observații / Referințe
	1.963	

\* Suprafața este determinată în planul de proiecție Stereo 70.



**Date referitoare la teren**

Crt	Categorie folosință	Intra vilan	Suprafața (mp)	Tarla	Parcelă	Nr. topo	Observații / Referințe
1	drum	DA	1.963	-	-	-	

**Lungime Segmente**

1) Valorile lungimilor segmentelor sunt obținute din proiecție în plan.

Punct început	X / Y	Punct sfârșit	X / Y	Lungime segment (** (m)
1	472.442,857 556.067,121	2	472.453,792 556.075,909	14.029
3	472.472,944 556.086,506	4	472.468,686 556.092,874	7.66
5	472.462,972 556.089,713	6	472.460,469 556.089,459	2.516
7	472.457,823 556.089,194	8	472.455,354 556.089,811	2.545
9	472.437,606 556.108,293	10	472.402,045 556.144,082	50.452

Punct început	X / Y	Punct sfârșit	X / Y	Lungime segment (** (m)
2	472.453,792 556.075,909	3	472.472,944 556.086,506	21.888
4	472.468,686 556.092,874	5	472.462,972 556.089,713	6.53
6	472.460,469 556.089,459	7	472.457,823 556.089,194	2.659
8	472.455,354 556.089,811	9	472.437,606 556.108,293	25.624
10	472.402,045 556.144,082	11	472.372,917 556.174,211	41.907

Punct început	X / Y	Punct sfârșit	X / Y	Lungime segment (** (m)	Punct început	X / Y	Punct sfârșit	X / Y	Lungime segment (** (m)
11	472.372,917 556.174,211	12	472.367,791 556.178,308	6.562	12	472.367,791 556.178,308	13	472.362,24 556.182,239	6.802
13	472.362,24 556.182,239	14	472.348,978 556.190,384	15.563	14	472.348,978 556.190,384	15	472.342,416 556.194,414	7.701
15	472.342,416 556.194,414	16	472.337,232 556.194,443	5.184	16	472.337,232 556.194,443	17	472.317,535 556.194,554	19.697
17	472.317,535 556.194,554	18	472.292,066 556.193,263	25.502	18	472.292,066 556.193,263	19	472.235,765 556.190,408	56.373
19	472.235,765 556.190,408	20	472.231,228 556.190,178	4.543	20	472.231,228 556.190,178	21	472.202,128 556.188,703	29.137
21	472.202,128 556.188,703	22	472.188,435 556.188,009	13.711	22	472.188,435 556.188,009	23	472.084,801 556.182,755	103.767
23	472.084,801 556.182,755	24	472.084,537 556.178,737	4.027	24	472.084,537 556.178,737	25	472.190,667 556.184,117	106.266
25	472.190,667 556.184,117	26	472.317,737 556.190,559	127.233	26	472.317,737 556.190,559	27	472.338,694 556.190,441	20.957
27	472.338,694 556.190,441	28	472.344,951 556.187,227	7.034	28	472.344,951 556.187,227	29	472.347,354 556.185,992	2.702
29	472.347,354 556.185,992	30	472.360,097 556.178,166	14.954	30	472.360,097 556.178,166	31	472.365,233 556.174,528	6.294
31	472.365,233 556.174,528	32	472.369,841 556.170,847	5.898	32	472.369,841 556.170,847	33	472.373,699 556.166,79	5.599
33	472.373,699 556.166,79	34	472.396,781 556.142,914	33.209	34	472.396,781 556.142,914	35	472.427,755 556.111,742	43.944
35	472.427,755 556.111,742	36	472.453,88 556.084,537	37.718	36	472.453,88 556.084,537	37	472.459,105 556.084,713	5.228
37	472.459,105 556.084,713	38	472.456,636 556.082,553	3.28	38	472.456,636 556.082,553	39	472.448,39 556.076,887	10.005
39	472.448,39 556.076,887	40	472.440,807 556.070,979	9.613	40	472.440,807 556.070,979	1	472.442,857 556.067,121	4.369

\*\* Lungimile segmentelor sunt determinate în planul de proiecție Stereo 70 și sunt rotunjite la 1 milimetru.

\*\*\* Distanța dintre puncte este formată din segmente cumulate ce sunt mai mici decât valoarea 1 milimetru.



**DATE DESPRE IMOBILUL NR. 13977**

Oficiul de Cadastru și Publicitate Imobiliară MUREȘ  
Biroul de Cadastru și Publicitate Imobiliară Târgu Mureș

**A. Partea I. Descrierea imobilului**

TEREN Intravilan

Adresa: Loc. Corunca, Jud. Mureș

Nr. Crt	Nr cadastral Nr. topografic	Suprafața* (mp)	Observații / Referințe
A1		456	Sector cadastral:9 Teren neimprejmuit;

**B. Partea II. Proprietari și acte**

Inscrieri privitoare la dreptul de proprietate și alte drepturi reale		Referințe
/		
Act Normativ nr. 7, din 13/03/1996 emis de PARLAMENTUL ROMANIEI;		
B1	Intabulare, drept de PROPRIETATE, dobândit prin Lege, cota actuala 1/1, cota initiala 1/1 1) NEIDENTIFICAT NEIDENTIFICAT	A1
B2	Se noteaza mentiunea proprietar neidentificat	A1

**C. Partea III. SARCINI .**

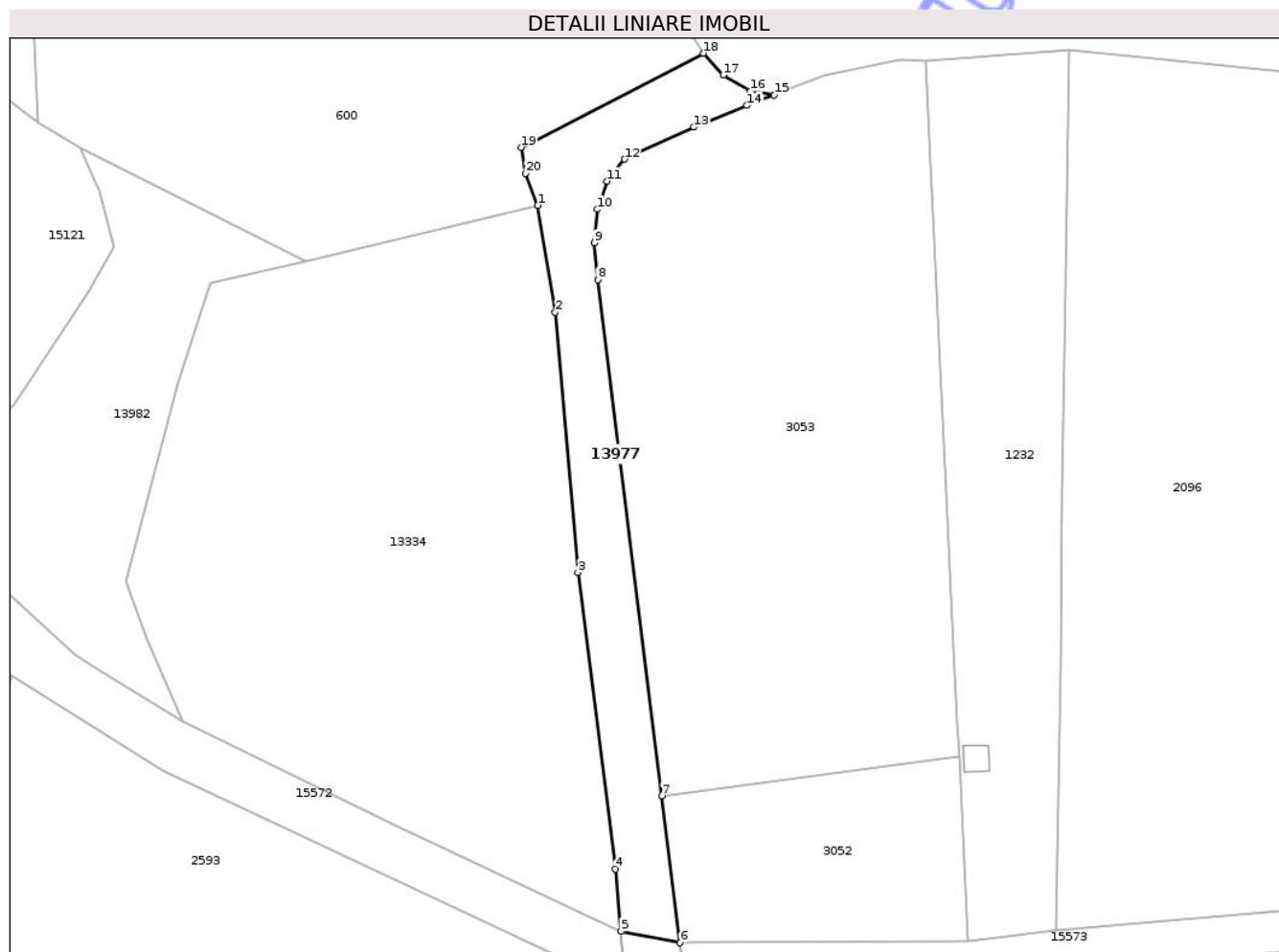
Inscrieri privind dezmembramintele dreptului de proprietate, drepturi reale de garanție și sarcini	Referințe
NU SUNT	

## Anexa Nr. 1 La Partea I

## Teren

Nr cadastral	Suprafața (mp)*	Observații / Referințe
	456	

\* Suprafața este determinată în planul de proiecție Stereo 70.



## Date referitoare la teren

Crt	Categorie folosință	Intra vilan	Suprafața (mp)	Tarla	Parcelă	Nr. topo	Observații / Referințe
1	drum	DA	456	-	-	-	

## Lungime Segmente

1) Valorile lungimilor segmentelor sunt obținute din proiecție în plan.

Punct început	X / Y	Punct sfârșit	X / Y	Lungime segment (** (m)
1	472.606,388 555.987,012	2	472.607,986 555.977,213	9.928
2	472.607,986 555.977,213	3	472.610,055 555.953,328	23.974
3	472.610,055 555.953,328	4	472.613,531 555.926,127	27.422
4	472.613,531 555.926,127	5	472.614,024 555.920,396	5.752
5	472.614,024 555.920,396	6	472.619,458 555.919,355	5.533

Punct început	X / Y	Punct sfârșit	X / Y	Lungime segment (** (m)
6	472.619,458 555.919,355	7	472.617,784 555.932,82	13.569
7	472.617,784 555.932,82	8	472.611,881 555.980,2	47.746
8	472.611,881 555.980,2	9	472.611,602 555.983,565	3.377
9	472.611,602 555.983,565	10	472.611,834 555.986,64	3.084
10	472.611,834 555.986,64	11	472.612,76 555.989,22	2.741
11	472.612,76 555.989,22	12	472.614,357 555.991,236	2.572
12	472.614,357 555.991,236	13	472.620,729 555.994,18	7.019
13	472.620,729 555.994,18	14	472.625,59 555.996,164	5.25
14	472.625,59 555.996,164	15	472.628,095 555.997,131	2.685
15	472.628,095 555.997,131	16	472.625,91 555.997,489	2.214
16	472.625,91 555.997,489	17	472.623,397 555.998,946	2.905
17	472.623,397 555.998,946	18	472.621,602 556.000,962	2.699
18	472.621,602 556.000,962	19	472.604,856 555.992,328	18.841
19	472.604,856 555.992,328	20	472.605,253 555.989,947	2.414
20	472.605,253 555.989,947	1	472.606,388 555.987,012	3.147

\*\* Lungimile segmentelor sunt determinate în planul de proiecție Stereo 70 și sunt rotunjite la 1 milimetru.

\*\*\* Distanța dintre puncte este formată din segmente cumulate ce sunt mai mici decât valoarea 1 milimetru.



**DATE DESPRE IMOBILUL NR. 13983**

Oficiul de Cadastru și Publicitate Imobiliară MUREȘ  
Biroul de Cadastru și Publicitate Imobiliară Târgu Mureș

**A. Partea I. Descrierea imobilului**

TEREN Intravilan

Adresa: Loc. Corunca, Nr. 505, Jud. Mureș

Nr. Crt	Nr cadastral Nr. topografic	Suprafața* (mp)	Observații / Referințe
A1		441	Sector cadastral:9 Teren neimprejmuit;

**B. Partea II. Proprietari și acte**

Inscrieri privitoare la dreptul de proprietate și alte drepturi reale		Referințe
/		
Act Normativ nr. 7, din 13/03/1996 emis de PARLAMENTUL ROMANIEI;		
B1	Intabulare, drept de PROPRIETATE, dobandit prin Lege, cota actuala 1/1, cota initiala 1/1 1) NEIDENTIFICAT NEIDENTIFICAT	A1
B2	Se noteaza mentiunea proprietar neidentificat	A1

**C. Partea III. SARCINI .**

Inscrieri privind dezmembramintele dreptului de proprietate, drepturi reale de garanție și sarcini	Referințe
NU SUNT	

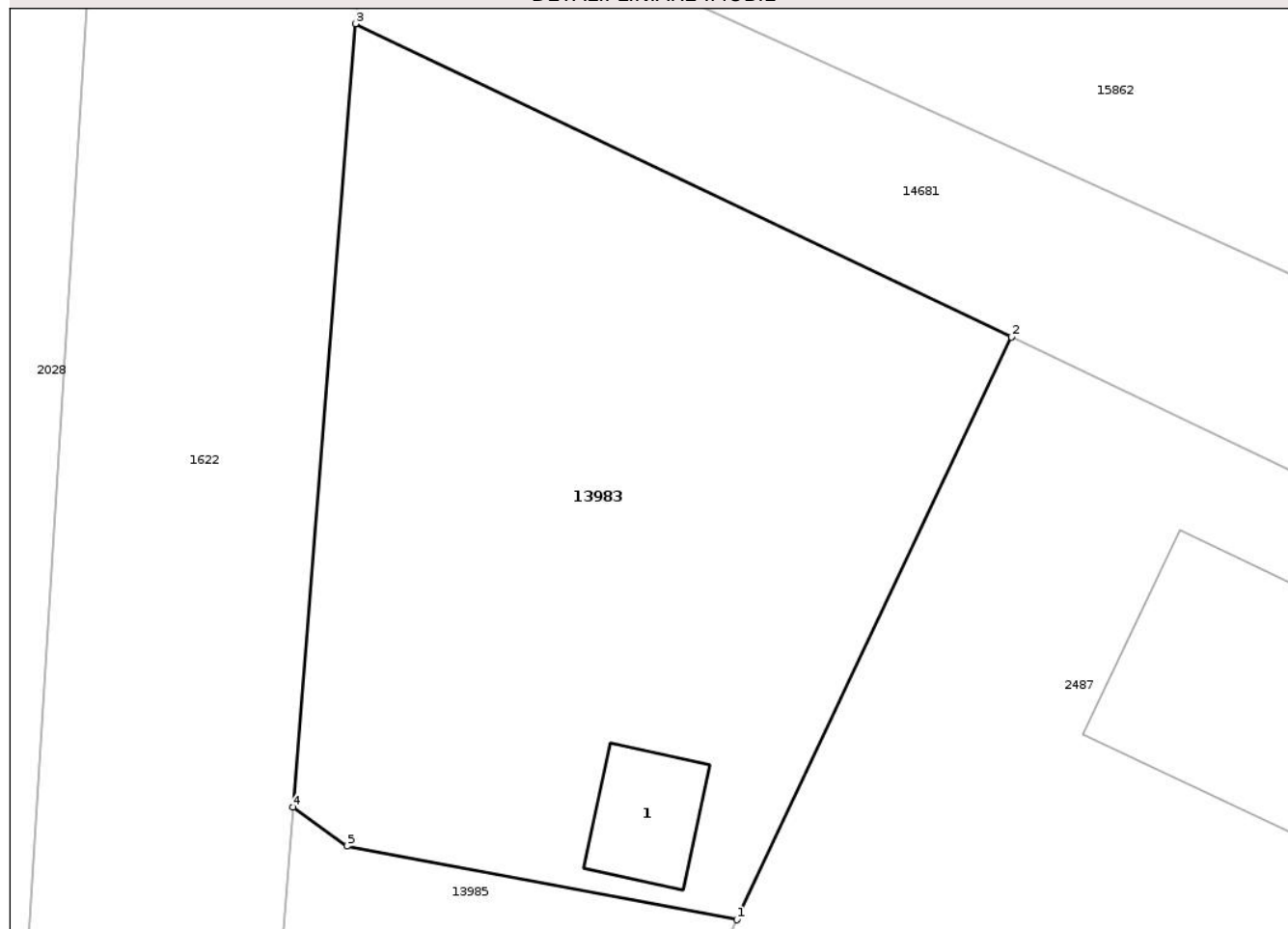
## Anexa Nr. 1 La Partea I

## Teren

Nr cadastral	Suprafața (mp)*	Observații / Referințe
	441	

\* Suprafața este determinată în planul de proiecție Stereo 70.

## DETALII LINIARE IMOBIL



## Date referitoare la teren

Crt	Categorie folosință	Intra vilan	Suprafața (mp)	Tarla	Parcelă	Nr. topo	Observații / Referințe
1	curți constructii	DA	441	-	-	-	

## Date referitoare la construcții

Crt	Număr	Destinație construcție	Supraf. (mp)	Situație juridică	Observații / Referințe
A1.1	0	constructii anexa	14	Fara acte	Nr. niveluri:1; S. construita la sol:14 mp;

## Lungime Segmente

1) Valorile lungimilor segmentelor sunt obținute din proiecție în plan.

Punct început	X / Y	Punct sfârșit	X / Y	Lungime segment (** (m)
1	472.657,832 556.310,864	2	472.666,759 556.329,809	20.943
2	472.666,759 556.329,809	3	472.645,426 556.339,987	23.637
3	472.645,426 556.339,987	4	472.643,403 556.314,52	25.547
4	472.643,403 556.314,52	5	472.645,15 556.313,253	2.158

Punct început	X / Y	Punct sfârșit	X / Y	Lungime segment (** (m)
5	472.645,15 556.313,253	1	472.657,832 556.310,864	12.905

\*\* Lungimile segmentelor sunt determinate în planul de proiecție Stereo 70 și sunt rotunjite la 1 milimetru.

\*\*\* Distanța dintre puncte este formată din segmente cumulate ce sunt mai mici decât valoarea 1 milimetru.

Neutilizabil în Circuitul Civil



**DATE DESPRE IMOBILUL NR. 13985**

Oficiul de Cadastru și Publicitate Imobiliară MUREȘ  
Biroul de Cadastru și Publicitate Imobiliară Târgu Mureș

**A. Partea I. Descrierea imobilului**

TEREN Intravilan

Adresa: Loc. Corunca, Jud. Mureș

Nr. Crt	Nr cadastral Nr. topografic	Suprafața* (mp)	Observații / Referințe
A1		214	Sector cadastral:9 Teren neimprejmuit;

**B. Partea II. Proprietari și acte**

Inscrieri privitoare la dreptul de proprietate și alte drepturi reale		Referințe
/		
Act Normativ nr. 7, din 13/03/1996 emis de PARLAMENTUL ROMANIEI;		
B1	Intabulare, drept de PROPRIETATE, dobandit prin Lege, cota actuala 1/1, cota initiala 1/1 1) NEIDENTIFICAT NEIDENTIFICAT	A1
B2	Se noteaza mentiunea proprietar neidentificat	A1

**C. Partea III. SARCINI .**

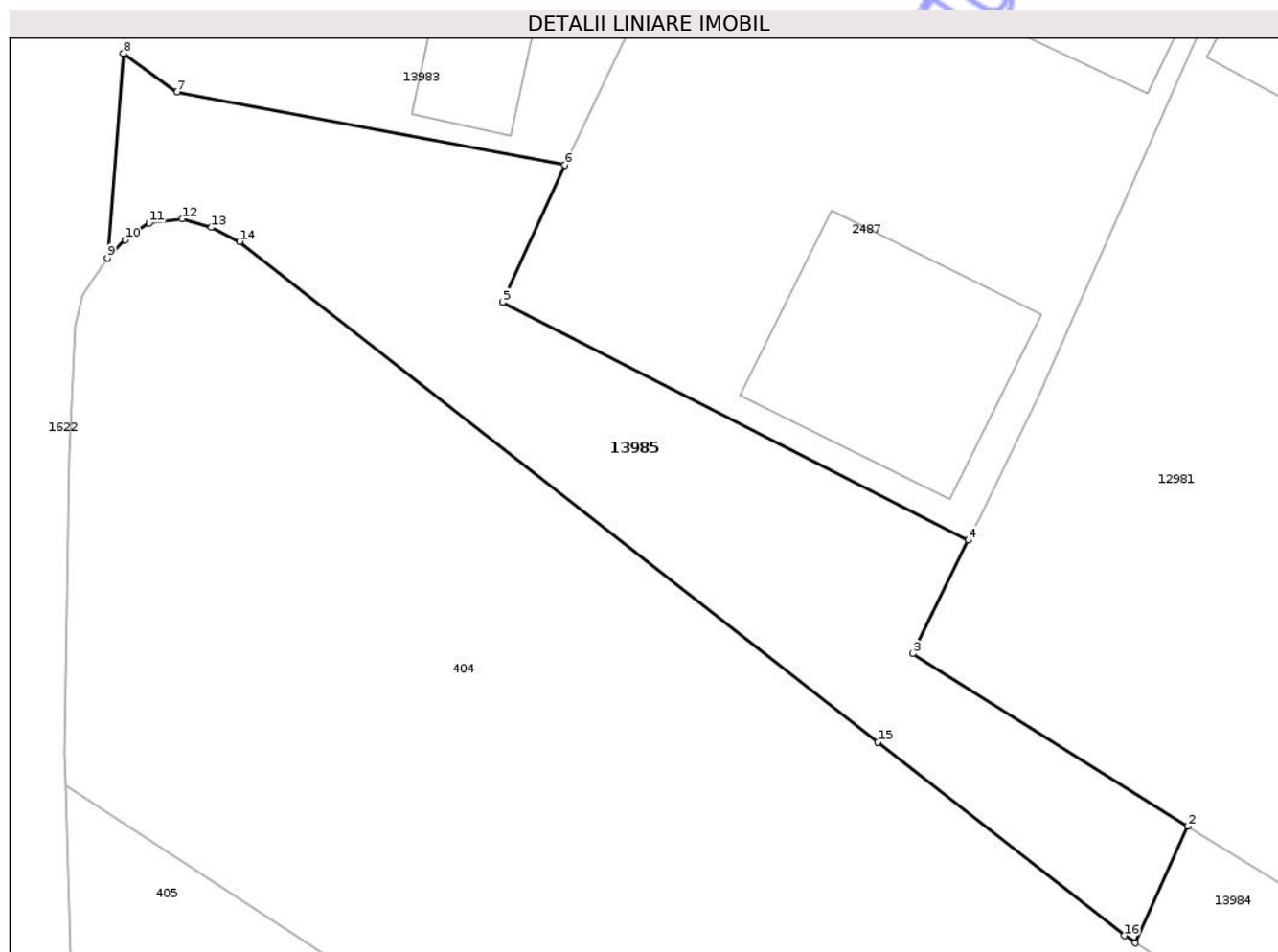
Inscrieri privind dezmembramintele dreptului de proprietate, drepturi reale de garanție și sarcini	Referințe
NU SUNT	

## Anexa Nr. 1 La Partea I

## Teren

Nr cadastral	Suprafața (mp)*	Observații / Referințe
	214	

\* Suprafața este determinată în planul de proiecție Stereo 70.



## Date referitoare la teren

Crt	Categorie folosință	Intra vilan	Suprafața (mp)	Tarla	Parcelă	Nr. topo	Observații / Referințe
1	drum	DA	214	-	-	-	

## Lungime Segmente

1) Valorile lungimilor segmentelor sunt obținute din proiecție în plan.

Punct început	X / Y	Punct sfârșit	X / Y	Lungime segment (** (m)
1	472.676,493 556.285,449	2	472.678,216 556.289,258	4.181
2	472.678,216 556.289,258	3	472.669,218 556.294,894	10.617
3	472.669,218 556.294,894	4	472.671,037 556.298,604	4.132
4	472.671,037 556.298,604	5	472.655,806 556.306,384	17.103
5	472.655,806 556.306,384	6	472.657,832 556.310,864	4.917

Punct început	X / Y	Punct sfârșit	X / Y	Lungime segment (** (m)
6	472.657,832 556.310,864	7	472.645,15 556.313,253	12.905
7	472.645,15 556.313,253	8	472.643,403 556.314,52	2.158
8	472.643,403 556.314,52	9	472.642,876 556.307,834	6.707
9	472.642,876 556.307,834	10	472.643,449 556.308,429	0.826
10	472.643,449 556.308,429	11	472.644,243 556.308,98	0.966
11	472.644,243 556.308,98	12	472.645,323 556.309,112	1.088
12	472.645,323 556.309,112	13	472.646,271 556.308,826	0.99
13	472.646,271 556.308,826	14	472.647,197 556.308,363	1.035
14	472.647,197 556.308,363	15	472.668,072 556.292,002	26.523
15	472.668,072 556.292,002	16	472.676,136 556.285,681	10.246
16	472.676,136 556.285,681	1	472.676,493 556.285,449	0.426

\*\* Lungimile segmentelor sunt determinate în planul de proiecție Stereo 70 și sunt rotunjite la 1 milimetru.

\*\*\* Distanța dintre puncte este formată din segmente cumulate ce sunt mai mici decât valoarea 1 milimetru.



**DATE DESPRE IMOBILUL NR. 13989**

Oficiul de Cadastru și Publicitate Imobiliară MUREȘ  
Biroul de Cadastru și Publicitate Imobiliară Târgu Mureș

**A. Partea I. Descrierea imobilului**

TEREN Intravilan

Adresa: Loc. Corunca, Jud. Mureș

Nr. Crt	Nr cadastral Nr. topografic	Suprafața* (mp)	Observații / Referințe
A1		280	Sector cadastral:9 Teren neimprejmuit;

**B. Partea II. Proprietari și acte**

Inscrieri privitoare la dreptul de proprietate și alte drepturi reale		Referințe
/		
Act Normativ nr. 7, din 13/03/1996 emis de PARLAMENTUL ROMANIEI;		
B1	Intabulare, drept de PROPRIETATE, dobandit prin Lege, cota actuala 1/1, cota initiala 1/1 1) NEIDENTIFICAT NEIDENTIFICAT	A1
B2	Se noteaza mentiunea proprietar neidentificat	A1

**C. Partea III. SARCINI .**

Inscrieri privind dezmembramintele dreptului de proprietate, drepturi reale de garanție și sarcini	Referințe
NU SUNT	

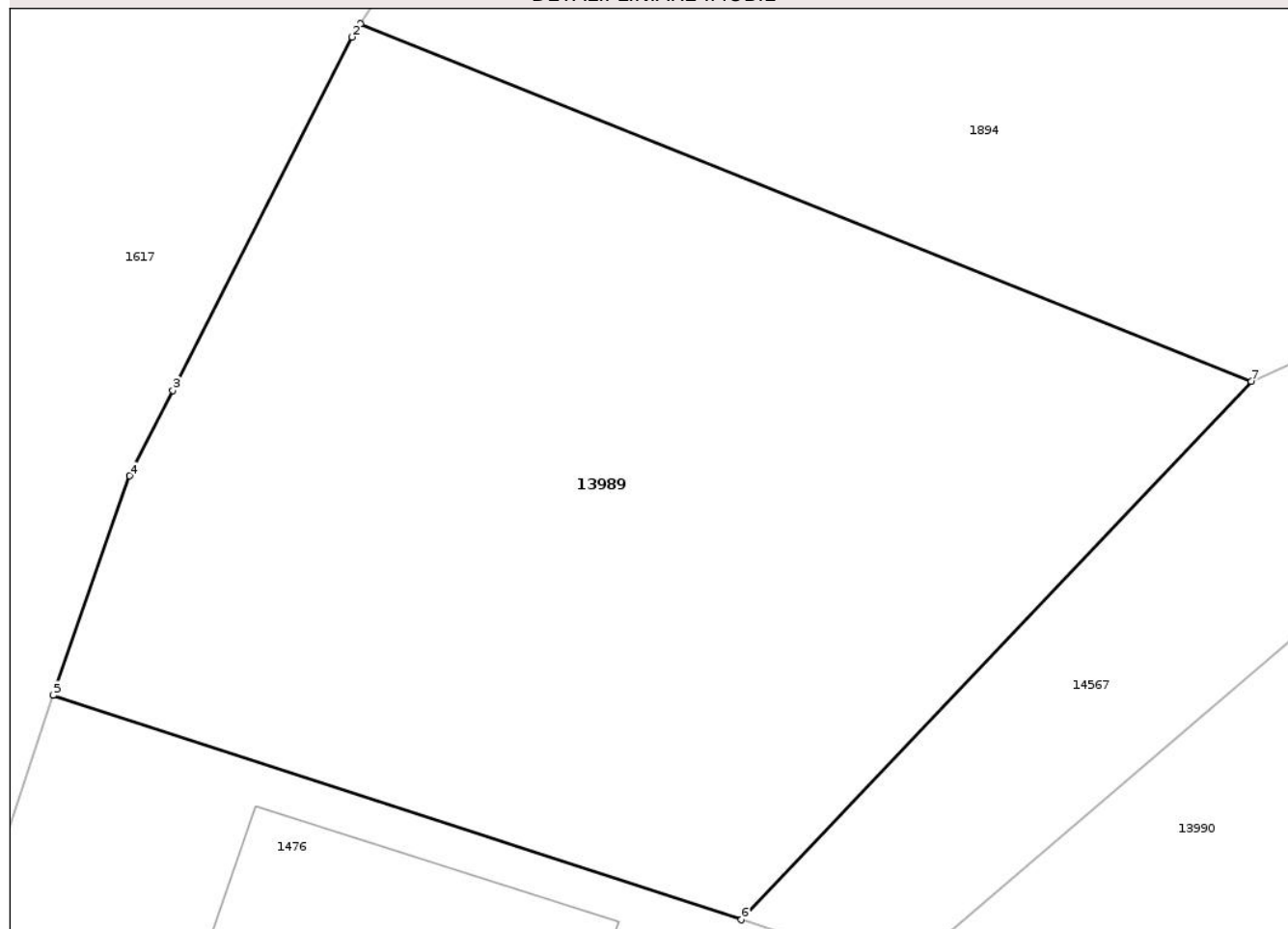
## Anexa Nr. 1 La Partea I

## Teren

Nr cadastral	Suprafața (mp)*	Observații / Referințe
	280	

\* Suprafața este determinată în planul de proiecție Stereo 70.

## DETALII LINIARE IMOBIL



## Date referitoare la teren

Crt	Categorie folosință	Intra vilan	Suprafața (mp)	Tarla	Parcelă	Nr. topo	Observații / Referințe
1	arabil	DA	280	-	-	-	

## Lungime Segmente

1) Valorile lungimilor segmentelor sunt obținute din proiecție în plan.

Punct început	X / Y	Punct sfârșit	X / Y	Lungime segment (** (m)
1	471.814,61 556.377,934	2	471.814,425 556.377,65	0.339
2	471.814,425 556.377,65	3	471.810,57 556.370,05	8.522
3	471.810,57 556.370,05	4	471.809,64 556.368,211	2.061
4	471.809,64 556.368,211	5	471.807,995 556.363,493	4.997
5	471.807,995 556.363,493	6	471.822,808 556.358,665	15.58

Punct început	X / Y	Punct sfârșit	X / Y	Lungime segment (** (m)
6	471.822,808 556.358,665	7	471.833,785 556.370,242	15.954
7	471.833,785 556.370,242	1	471.814,61 556.377,934	20.66

\*\* Lungimile segmentelor sunt determinate în planul de proiecție Stereo 70 și sunt rotunjite la 1 milimetru.

\*\*\* Distanța dintre puncte este formată din segmente cumulate ce sunt mai mici decât valoarea 1 milimetru.

Neutilizabil în Circuitul Civil



**DATE DESPRE IMOBILUL NR. 13997**

Oficiul de Cadastru și Publicitate Imobiliară MUREȘ  
Biroul de Cadastru și Publicitate Imobiliară Târgu Mureș

**A. Partea I. Descrierea imobilului**

TEREN Intravilan

Adresa: Loc. Corunca, Jud. Mureș

Nr. Crt	Nr cadastral Nr. topografic	Suprafața* (mp)	Observații / Referințe
A1		394	Sector cadastral:8 Teren neimprejmuit;

**B. Partea II. Proprietari și acte**

Inscrieri privitoare la dreptul de proprietate și alte drepturi reale		Referințe
/		
Act Normativ nr. 7, din 13/03/1996 emis de PARLAMENTUL ROMANIEI;		
B1	Intabulare, drept de PROPRIETATE, dobândit prin Lege, cota actuala 1/1, cota initiala 1/1 1) NEIDENTIFICAT NEIDENTIFICAT	A1
B2	Se noteaza mentiunea proprietar neidentificat	A1

**C. Partea III. SARCINI .**

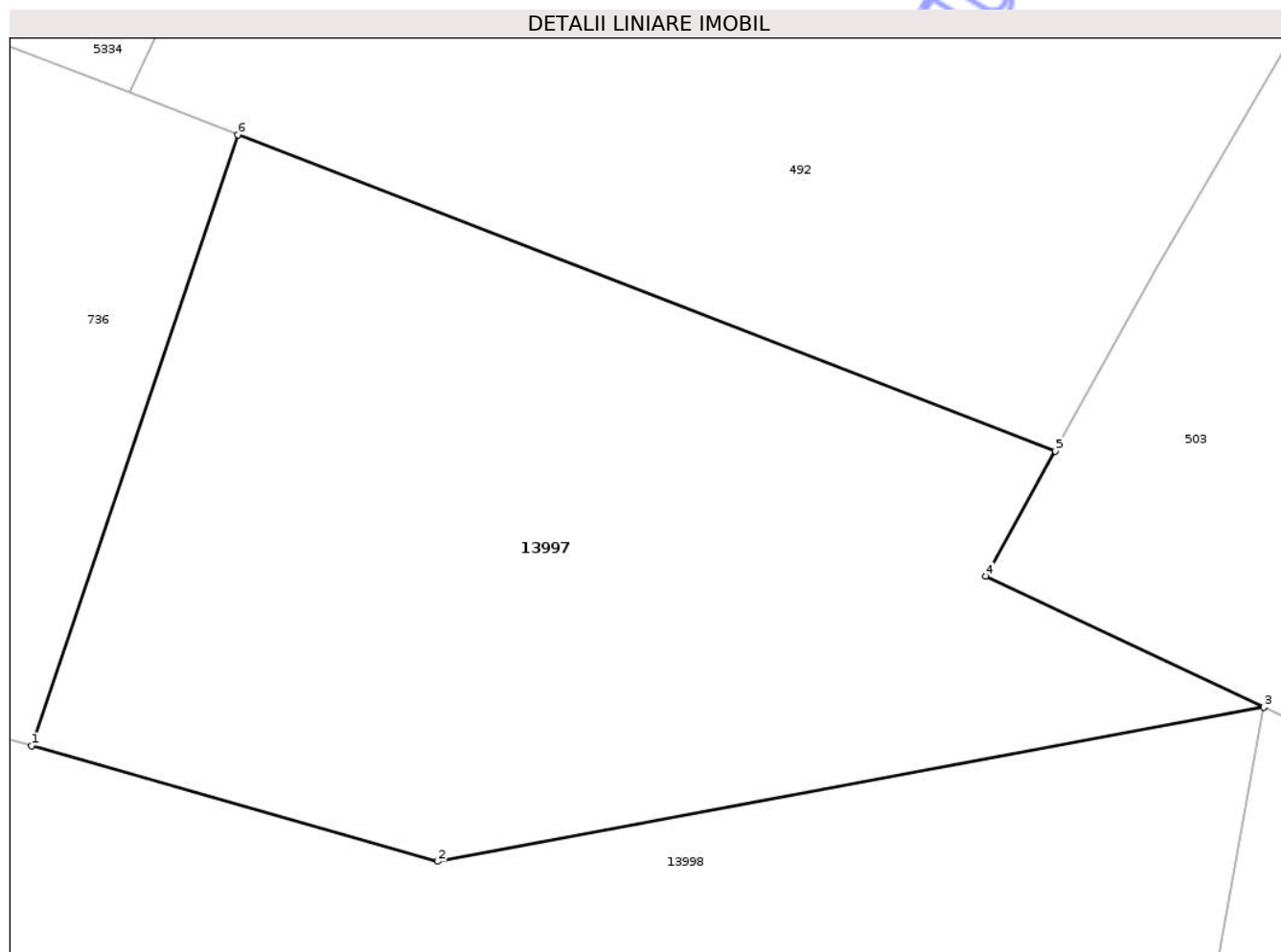
Inscrieri privind dezmembramintele dreptului de proprietate, drepturi reale de garanție și sarcini	Referințe
NU SUNT	

## Anexa Nr. 1 La Partea I

## Teren

Nr cadastral	Suprafața (mp)*	Observații / Referințe
	394	

\* Suprafața este determinată în planul de proiecție Stereo 70.



## Date referitoare la teren

Crt	Categorie folosință	Intra vilan	Suprafața (mp)	Tarla	Parcelă	Nr. topo	Observații / Referințe
1	faneata	DA	394	-	-	-	

## Lungime Segmente

1) Valorile lungimilor segmentelor sunt obținute din proiecție în plan.

Punct început	X / Y	Punct sfârșit	X / Y	Lungime segment (** (m)
1	471.706,501 556.638,196	2	471.717,889 556.634,961	11.839
2	471.717,889 556.634,961	3	471.741,052 556.639,278	23.562
3	471.741,052 556.639,278	4	471.733,257 556.642,944	8.614
4	471.733,257 556.642,944	5	471.735,207 556.646,459	4.02
5	471.735,207 556.646,459	6	471.712,288 556.655,325	24.574

Punct început	X / Y	Punct sfârșit	X / Y	Lungime segment (** (m)
6	471.712,288 556.655,325	1	471.706,501 556.638,196	18.08

\*\* Lungimile segmentelor sunt determinate în planul de proiecție Stereo 70 și sunt rotunjite la 1 milimetru.

\*\*\* Distanța dintre puncte este formată din segmente cumulate ce sunt mai mici decât valoarea 1 milimetru.

Neutilizabil în Circuitul Civil



**DATE DESPRE IMOBILUL NR. 13252**

Oficiul de Cadastru și Publicitate Imobiliară MUREȘ  
Biroul de Cadastru și Publicitate Imobiliară Târgu Mureș

**A. Partea I. Descrierea imobilului**

TEREN Intravilan

Adresa: Loc. Corunca, Str Dealul Viilor, Nr. 1, Jud. Mureș

Nr. Crt	Nr cadastral Nr. topografic	Suprafața* (mp)	Observații / Referințe
A1		410	Sector cadastral:2 Teren imprejmuit;

**Construcții**

Crt	Nr cadastral Nr. topografic	Adresa	Observații / Referințe
A1.1	0	Loc. Corunca, Str Dealul Viilor, Nr. 1, Jud. Mureș	Nr. niveluri:1; S. construita la sol:80 mp;
A1.2	0	Loc. Corunca, Str Dealul Viilor, Nr. 1, Jud. Mureș	Nr. niveluri:1; S. construita la sol:50 mp;

**B. Partea II. Proprietari și acte**

Inscrieri privitoare la dreptul de proprietate și alte drepturi reale		Referințe
/		
Act Administrativ nr. 5765, din 21/06/2023 emis de COMUNA CORUNCA;		
B1	Inscrierea posesiei, drept de PROPRIETATE, dobandit prin Lege, cota actuala 1/1, cota initiala 1/1 1) MARTON LASZLO	A1
B2	Intabulare, drept de PROPRIETATE, dobandit prin Lege, cota actuala 1/1, cota initiala 1/1 1) MARTON LASZLO	A1.1, A1.2

**C. Partea III. SARCINI .**

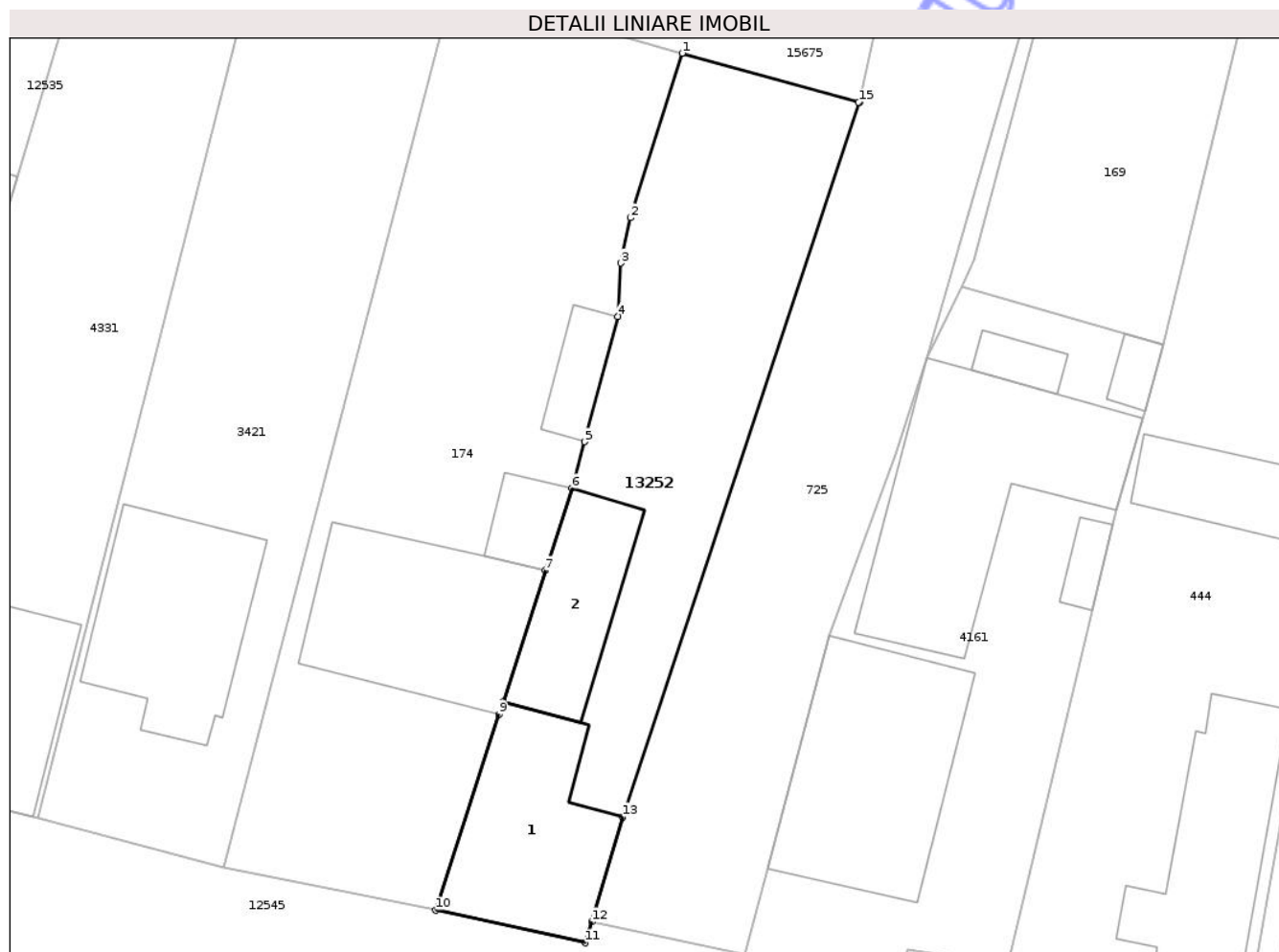
Inscrieri privind dezmembramintele dreptului de proprietate, drepturi reale de garanție și sarcini	Referințe
NU SUNT	

## Anexa Nr. 1 La Partea I

## Teren

Nr cadastral	Suprafața (mp)*	Observații / Referințe
	410	

\* Suprafața este determinată în planul de proiecție Stereo 70.



## Date referitoare la teren

Crt	Categorie folosință	Intra vilan	Suprafața (mp)	Tarla	Parcelă	Nr. topo	Observații / Referințe
1	curți constructii	DA	279	-	-	-	
2	arabil	DA	131	-	-	-	

## Date referitoare la construcții

Crt	Număr	Destinație construcție	Supraf. (mp)	Situație juridică	Observații / Referințe
A1.1	0	construcții de locuințe	80	Cu acte	Nr. niveluri:1; S. construita la sol:80 mp;
A1.2	0	construcții anexa	50	Cu acte	Nr. niveluri:1; S. construita la sol:50 mp;

## Lungime Segmente

1) Valorile lungimilor segmentelor sunt obținute din proiecție în plan.

Punct început	X / Y	Punct sfârșit	X / Y	Lungime segment (** (m)
1	471.090,403 558.143,858	2	471.087,652 558.135,04	9.237
2	471.087,652 558.135,04	3	471.087,111 558.132,617	2.483

Punct început	X / Y	Punct sfârșit	X / Y	Lungime segment (** (m)
3	471.087,111 558.132,617	4	471.086,962 558.129,762	2.859
4	471.086,962 558.129,762	5	471.085,176 558.123,04	6.955
5	471.085,176 558.123,04	6	471.084,498 558.120,563	2.568
6	471.084,498 558.120,563	7	471.083,072 558.116,152	4.636
7	471.083,072 558.116,152	8	471.080,8 558.109,123	7.387
8	471.080,8 558.109,123	9	471.080,581 558.108,446	0.712
9	471.080,581 558.108,446	10	471.077,188 558.097,946	11.035
10	471.077,188 558.097,946	11	471.085,222 558.096,199	8.222
11	471.085,222 558.096,199	12	471.085,556 558.097,324	1.174
12	471.085,556 558.097,324	13	471.087,223 558.102,946	5.864
13	471.087,223 558.102,946	14	471.099,93 558.141,22	40.328
14	471.099,93 558.141,22	15	471.099,87 558.141,23	0.061
15	471.099,87 558.141,23	1	471.090,403 558.143,858	9.825

\*\* Lungimile segmentelor sunt determinate în planul de proiecție Stereo 70 și sunt rotunjite la 1 milimetru.

\*\*\* Distanța dintre puncte este formată din segmente cumulate ce sunt mai mici decât valoarea 1 milimetru.



**DATE DESPRE IMOBILUL NR. 13281**

Oficiul de Cadastru și Publicitate Imobiliară MUREȘ  
Biroul de Cadastru și Publicitate Imobiliară Târgu Mureș

**A. Partea I. Descrierea imobilului**

TEREN Intravilan

Adresa: Loc. Corunca, Str Noua, Nr. 51, Jud. Mureș

Nr. Crt	Nr cadastral Nr. topografic	Suprafața* (mp)	Observații / Referințe
A1		794	Sector cadastral:4 Teren împrejmuit;

**Construcții**

Crt	Nr cadastral Nr. topografic	Adresa	Observații / Referințe
A1.1	0	Loc. Corunca, Str Noua, Nr. 51, Jud. Mureș	Nr. niveluri:1; S. construita la sol:81 mp;
A1.2	0	Loc. Corunca, Str Noua, Nr. 51, Jud. Mureș	Nr. niveluri:1; S. construita la sol:37 mp;

**B. Partea II. Proprietari și acte**

Inscrieri privitoare la dreptul de proprietate și alte drepturi reale		Referințe
/		
Act Administrativ nr. 5765, din 21/06/2023 emis de COMUNA CORUNCA (adeverinta nr. 9751/09.12.2020 emisa de Comuna Corunca);		
B1	Inscrierea posesiei, drept de PROPRIETATE, dobandit prin Lege, cota actuala 1/1, cota initiala 1/1 1) GRITTO IMRE 2) GRITTO SANDOR	A1
Act Administrativ nr. 5765, din 21/06/2023 emis de COMUNA CORUNCA;		
B2	Intabulare, drept de PROPRIETATE, dobandit prin Lege, cota actuala 1/1, cota initiala 1/1 1) GRITTO IMRE 2) GRITTO SANDOR	A1.1, A1.2

**C. Partea III. SARCINI .**

Inscrieri privind dezmembramintele dreptului de proprietate, drepturi reale de garanție și sarcini	Referințe
NU SUNT	

## Anexa Nr. 1 La Partea I

## Teren

Nr cadastral	Suprafața (mp)*	Observații / Referințe
	794	

\* Suprafața este determinată în planul de proiecție Stereo 70.



## Date referitoare la teren

Crt	Categorie folosință	Intra vilan	Suprafața (mp)	Tarla	Parcelă	Nr. topo	Observații / Referințe
1	curți constructii	DA	380	-	-	-	
2	arabil	DA	414	-	-	-	

## Date referitoare la construcții

Crt	Număr	Destinație construcție	Supraf. (mp)	Situație juridică	Observații / Referințe
A1.1	0	construcții de locuințe	81	Cu acte	Nr. niveluri:1; S. construita la sol:81 mp;
A1.2	0	construcții anexa	37	Cu acte	Nr. niveluri:1; S. construita la sol:37 mp;

## Lungime Segmente

1) Valorile lungimilor segmentelor sunt obținute din proiecție în plan.

Punct început	X / Y	Punct sfârșit	X / Y	Lungime segment (** (m)
1	470.964,725 557.770,521	2	470.964,434 557.768,007	2.531
2	470.964,434 557.768,007	3	470.957,456 557.707,648	60.761

Punct început	X / Y	Punct sfârșit	X / Y	Lungime segment (** (m)
3	470.957,456 557.707,648	4	470.962,481 557.706,876	5.084
4	470.962,481 557.706,876	5	470.966,698 557.706,284	4.258
5	470.966,698 557.706,284	6	470.968,446 557.706,038	1.765
6	470.968,446 557.706,038	7	470.968,501 557.706,39	0.356
7	470.968,501 557.706,39	8	470.969,752 557.714,395	8.102
8	470.969,752 557.714,395	9	470.972,99 557.735,122	20.978
9	470.972,99 557.735,122	10	470.974,163 557.749,688	14.613
10	470.974,163 557.749,688	11	470.976,262 557.775,748	26.144
11	470.976,262 557.775,748	12	470.965,083 557.773,385	11.426
12	470.965,083 557.773,385	1	470.964,725 557.770,521	2.886

\*\* Lungimile segmentelor sunt determinate în planul de proiecție Stereo 70 și sunt rotunjite la 1 milimetru.

\*\*\* Distanța dintre puncte este formată din segmente cumulate ce sunt mai mici decât valoarea 1 milimetru.



**DATE DESPRE IMOBILUL NR. 13298**

Oficiul de Cadastru și Publicitate Imobiliară MUREȘ  
 Biroul de Cadastru și Publicitate Imobiliară Târgu Mureș

**A. Partea I. Descrierea imobilului**

TEREN Extravilan

Adresa: Jud. Mureș

Nr. Crt	Nr cadastral Nr. topografic	Suprafața* (mp)	Observații / Referințe
A1		Din acte: 5.700 Masurata: 3.077	Sector cadastral:3 Teren neimprejmuit; diferenta de suprafata se regaseste la id 4434

**B. Partea II. Proprietari și acte**

Inscrieri privitoare la dreptul de proprietate și alte drepturi reale		Referințe
/		
Act Administrativ nr. 169255, din 06/09/2007 emis de CJSDPAT MURES;		
B1	Intabulare, drept de PROPRIETATE, dobandit prin Reconstituire, cota actuala 1/1, cota initiala 1/1 1) BALIZS D ROZALIA	A1

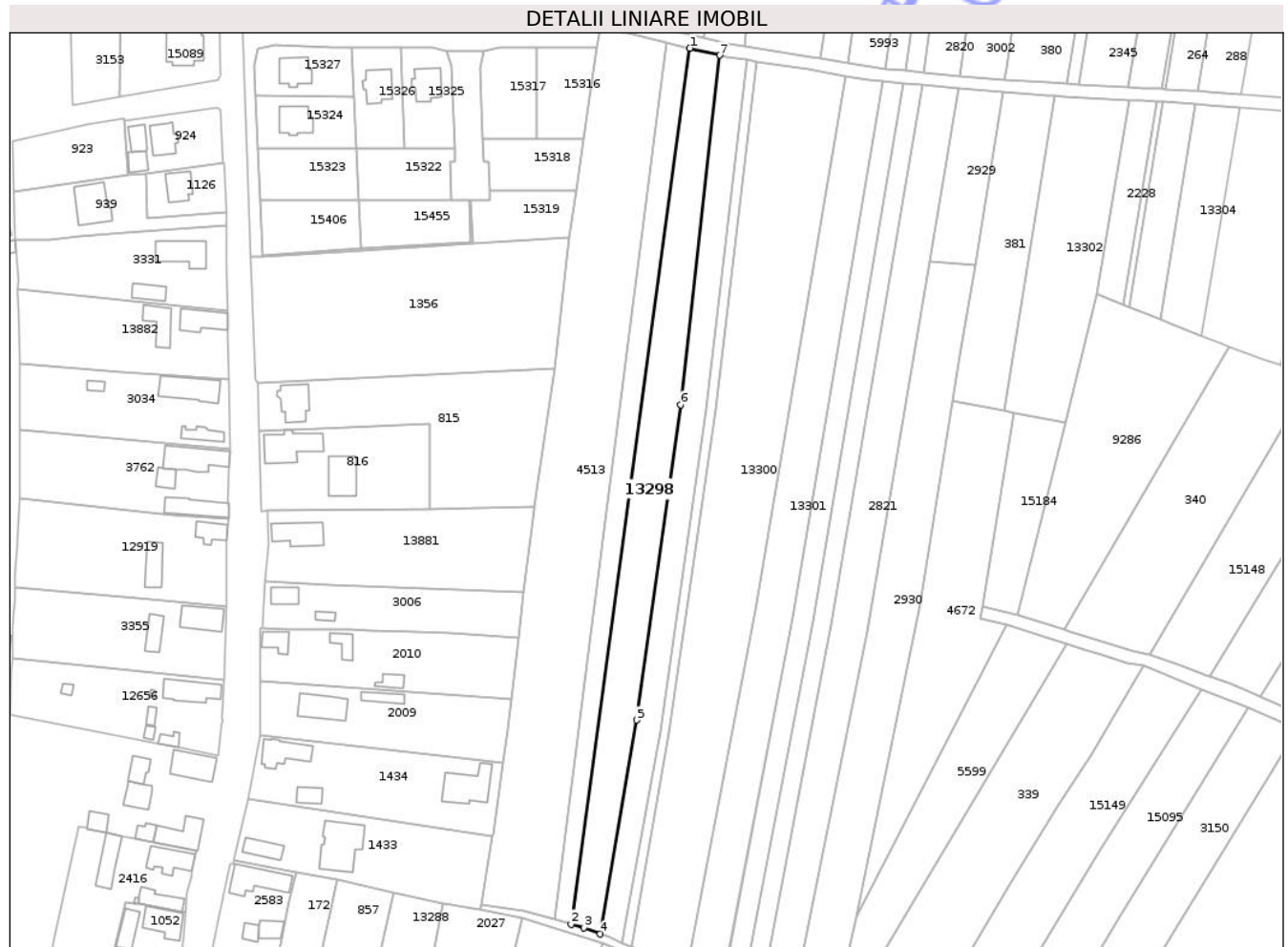
**C. Partea III. SARCINI .**

Inscrieri privind dezmembramintele dreptului de proprietate, drepturi reale de garanție și sarcini	Referințe
NU SUNT	

**Teren**

Nr cadastral	Suprafața (mp)*	Observații / Referințe
	Din acte: 5.700 Masurata: 3.077	diferenta de suprafata se regaseste la id 4434

\* Suprafața este determinată în planul de proiecție Stereo 70.



**Date referitoare la teren**

Crt	Categorie folosință	Intra vilan	Suprafața (mp)	Tarla	Parcelă	Nr. topo	Observații / Referințe
1	arabil	NU	3.077	27	940/10	-	

**Lungime Segmente**

1) Valorile lungimilor segmentelor sunt obținute din proiecție în plan.

Punct început	X / Y	Punct sfârșit	X / Y	Lungime segment (** (m)
1	471.269,187 558.476,278	2	471.232,276 558.203,796	274.971
2	471.232,276 558.203,796	3	471.236,202 558.202,654	4.089
3	471.236,202 558.202,654	4	471.241,361 558.200,699	5.517
4	471.241,361 558.200,699	5	471.252,632 558.267,23	67.479
5	471.252,632 558.267,23	6	471.266,443 558.365,385	99.122

Punct început	X / Y	Punct sfârșit	X / Y	Lungime segment (** (m)
6	471.266,443 558.365,385	7	471.278,595 558.474,122	109.414
7	471.278,595 558.474,122	1	471.269,187 558.476,278	9.652

\*\* Lungimile segmentelor sunt determinate în planul de proiecție Stereo 70 și sunt rotunjite la 1 milimetru.

\*\*\* Distanța dintre puncte este formată din segmente cumulate ce sunt mai mici decât valoarea 1 milimetru.

Neutilizabil în Circuitul Civil



**DATE DESPRE IMOBILUL NR. 13327**

Oficiul de Cadastru și Publicitate Imobiliară MUREȘ  
Biroul de Cadastru și Publicitate Imobiliară Târgu Mureș

**A. Partea I. Descrierea imobilului**

TEREN Extravilan

Adresa: Jud. Mureș

Nr. Crt	Nr cadastral Nr. topografic	Suprafața* (mp)	Observații / Referințe
A1		10.000	Sector cadastral:11 Teren neimprejmuit;

**B. Partea II. Proprietari și acte**

Inscrieri privitoare la dreptul de proprietate și alte drepturi reale	Referințe
/	
Act Administrativ nr. 710, din 10/04/1996 emis de CJSIPT Mures;	
B1	A1
Intabulare, drept de PROPRIETATE, dobandit prin Reconstituire, cota actuala 1/1, cota initiala 1/1 1) DOSA L. EMA	

**C. Partea III. SARCINI .**

Inscrieri privind dezmembramintele dreptului de proprietate, drepturi reale de garanție și sarcini	Referințe
NU SUNT	


## Anexa Nr. 1 La Partea I

## Teren

Nr cadastral	Suprafața (mp)*	Observații / Referințe
	10.000	

\* Suprafața este determinată în planul de proiecție Stereo 70.

## DETALII LINIARE IMOBIL



## Date referitoare la teren

Crt	Categorie folosință	Intravilan	Suprafața (mp)	Tarla	Parcelă	Nr. topo	Observații / Referințe
1	padure	NU	10.000	40	1200/5	-	

## Lungime Segmente

1) Valorile lungimilor segmentelor sunt obținute din proiecție în plan.

Punct început	X / Y	Punct sfârșit	X / Y	Lungime segment (** (m)
1	473.469,334 556.819,495	2	473.465,583 556.789,326	30.401
2	473.465,583 556.789,326	3	473.860,8 556.740,549	398.216
3	473.860,8 556.740,549	4	473.861,768 556.752,806	12.295
4	473.861,768 556.752,806	5	473.843,6 556.759,419	19.334
5	473.843,6 556.759,419	6	473.814,035 556.768,535	30.938

Punct început	X / Y	Punct sfârșit	X / Y	Lungime segment (** (m)
6	473.814,035 556.768,535	1	473.469,334 556.819,495	348.448

\*\* Lungimile segmentelor sunt determinate în planul de proiecție Stereo 70 și sunt rotunjite la 1 milimetru.

\*\*\* Distanța dintre puncte este formată din segmente cumulate ce sunt mai mici decât valoarea 1 milimetru.

Neutilizabil în Circuitul Civil



**DATE DESPRE IMOBILUL NR. 13329**

Oficiul de Cadastru și Publicitate Imobiliară MUREȘ  
Biroul de Cadastru și Publicitate Imobiliară Târgu Mureș

**A. Partea I. Descrierea imobilului**

TEREN Extravilan

Adresa: Jud. Mureș

Nr. Crt	Nr cadastral Nr. topografic	Suprafața* (mp)	Observații / Referințe
A1		10.000	Sector cadastral:11 Teren neimprejmuit;

**B. Partea II. Proprietari și acte**

Inscrieri privitoare la dreptul de proprietate și alte drepturi reale	Referințe
/	
Act Administrativ nr. 853, din 06/03/1997 emis de CJSIPT Mures;	
B1	A1
Intabulare, drept de PROPRIETATE, dobandit prin Reconstituire, cota actuala 1/1, cota initiala 1/1	
1) IANI I. EUGEN	

**C. Partea III. SARCINI .**

Inscrieri privind dezmembramintele dreptului de proprietate, drepturi reale de garanție și sarcini	Referințe
NU SUNT	

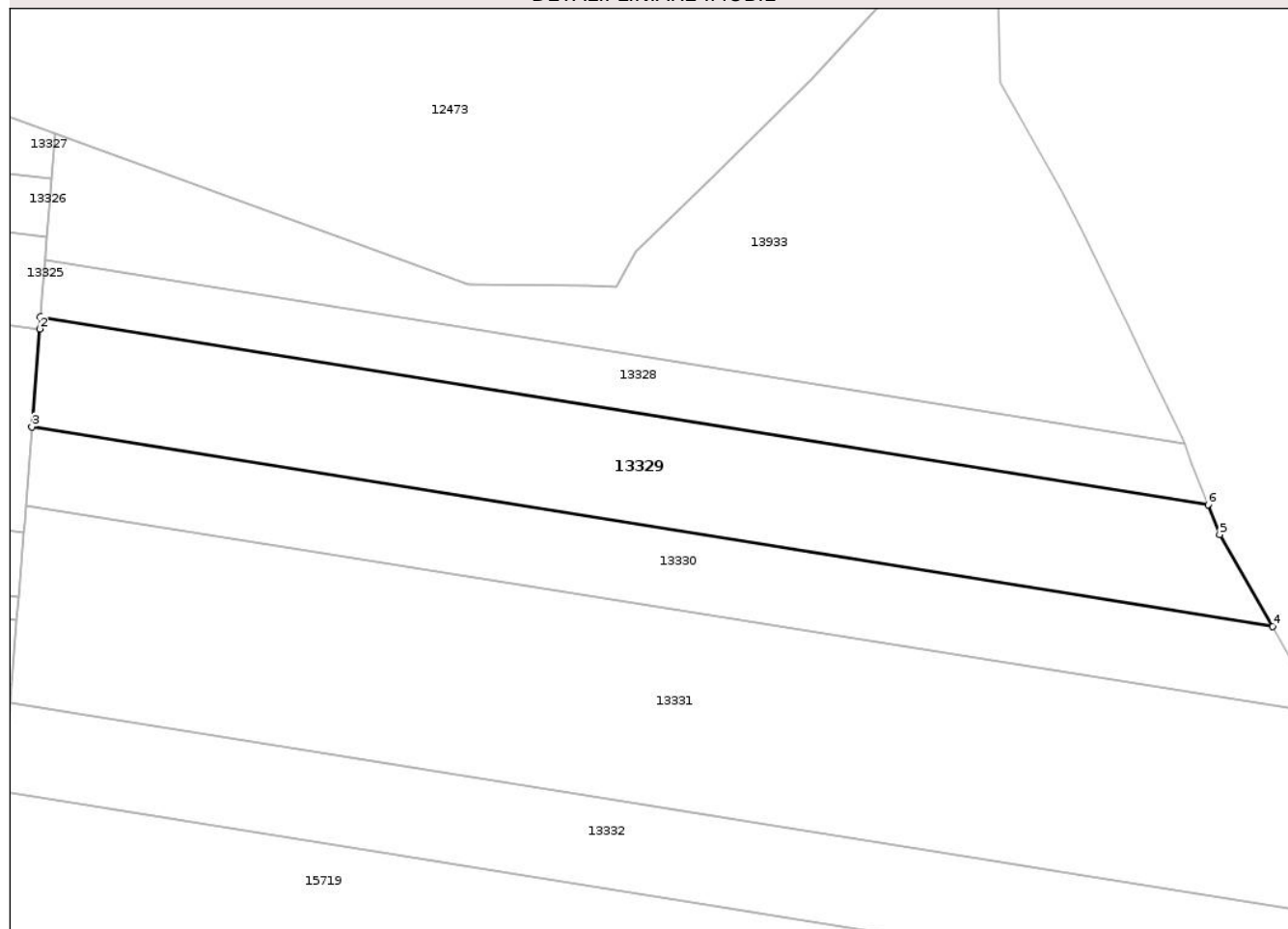
## Anexa Nr. 1 La Partea I

## Teren

Nr cadastral	Suprafața (mp)*	Observații / Referințe
	10.000	

\* Suprafața este determinată în planul de proiecție Stereo 70.

## DETALII LINIARE IMOBIL



## Date referitoare la teren

Crt	Categorie folosință	Intra vilan	Suprafața (mp)	Tarla	Parcelă	Nr. topo	Observații / Referințe
1	padure	NU	10.000	40	1200/5	-	

## Lungime Segmente

1) Valorile lungimilor segmentelor sunt obținute din proiecție în plan.

Punct început	X / Y	Punct sfârșit	X / Y	Lungime segment (** (m)
1	473.857,82 556.702,822	2	473.857,56 556.699,539	3.293
2	473.857,56 556.699,539	3	473.855,445 556.672,754	26.868
3	473.855,445 556.672,754	4	474.194,511 556.618,295	343.412
4	474.194,511 556.618,295	5	474.180,026 556.643,424	29.005
5	474.180,026 556.643,424	6	474.176,842 556.651,582	8.757

Punct început	X / Y	Punct sfârșit	X / Y	Lungime segment (** (m)
6	474.176,842 556.651,582	1	473.857,82 556.702,822	323.111

\*\* Lungimile segmentelor sunt determinate în planul de proiecție Stereo 70 și sunt rotunjite la 1 milimetru.

\*\*\* Distanța dintre puncte este formată din segmente cumulate ce sunt mai mici decât valoarea 1 milimetru.

Neutilizabil în Circuitul Civil



**DATE DESPRE IMOBILUL NR. 13332**

Oficiul de Cadastru și Publicitate Imobiliară MUREȘ  
Biroul de Cadastru și Publicitate Imobiliară Târgu Mureș

**A. Partea I. Descrierea imobilului**

TEREN Extravilan

Adresa: Jud. Mureș

Nr. Crt	Nr cadastral Nr. topografic	Suprafața* (mp)	Observații / Referințe
A1		10.000	Sector cadastral:11 Teren neimprejmuit;

**B. Partea II. Proprietari și acte**

Inscrieri privitoare la dreptul de proprietate și alte drepturi reale	Referințe
/	
Act Administrativ nr. 587, din 05/07/1995 emis de CJSIPT Mures;	
B1	A1
Intabulare, drept de PROPRIETATE, dobandit prin Reconstituire, cota actuala 1/1, cota initiala 1/1	
1) TOTH L. IRMA	
2) SZABO L. BERTA	
3) SZABO L. MARIA	
4) BERECK L. BERTA	

**C. Partea III. SARCINI .**

Inscrieri privind dezmembramintele dreptului de proprietate, drepturi reale de garanție și sarcini	Referințe
NU SUNT	

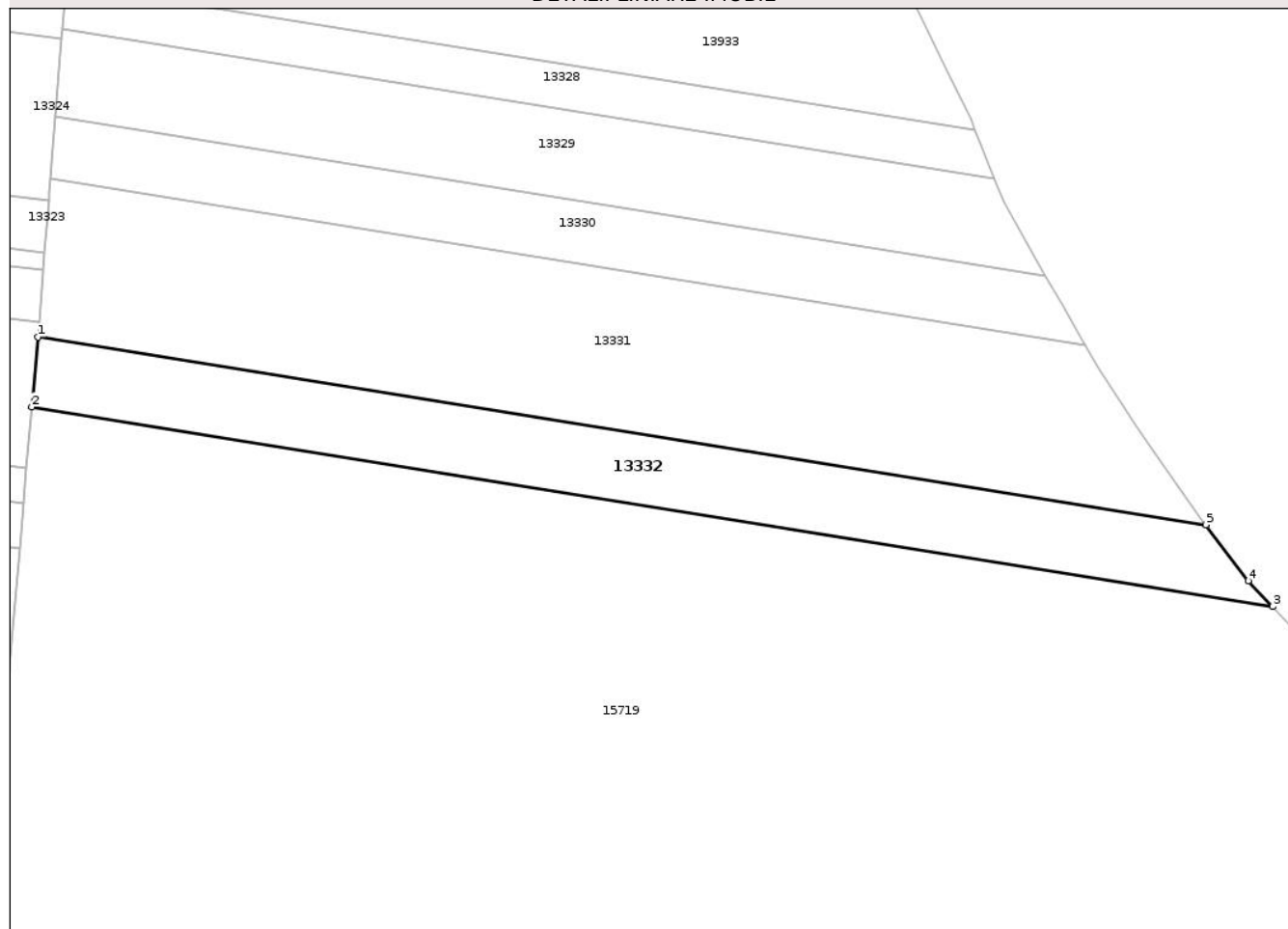
## Anexa Nr. 1 La Partea I

## Teren

Nr cadastral	Suprafața (mp)*	Observații / Referințe
	10.000	

\* Suprafața este determinată în planul de proiecție Stereo 70.

## DETALII LINIARE IMOBIL



## Date referitoare la teren

Crt	Categorie folosință	Intra vilan	Suprafața (mp)	Tarla	Parcelă	Nr. topo	Observații / Referințe
1	padure	NU	10.000	40	1200/13	-	

## Lungime Segmente

1) Valorile lungimilor segmentelor sunt obținute din proiecție în plan.

Punct început	X / Y	Punct sfârșit	X / Y	Lungime segment (** (m)
1	473.849,457 556.597,348	2	473.847,411 556.573,387	24.048
2	473.847,411 556.573,387	3	474.272,241 556.505,153	430.275
3	474.272,241 556.505,153	4	474.263,885 556.513,914	12.107
4	474.263,885 556.513,914	5	474.249,413 556.533,109	24.039
5	474.249,413 556.533,109	1	473.849,457 556.597,348	405.082

\*\* Lungimile segmentelor sunt determinate în planul de proiecție Stereo 70 și sunt rotunjite la 1 milimetru.

\*\*\* Distanța dintre puncte este formată din segmente cumulate ce sunt mai mici decât valoarea 1 milimetru.

Neutilizabil în Circuitul  
Civil



**DATE DESPRE IMOBILUL NR. 13380**

Oficiul de Cadastru și Publicitate Imobiliară MUREȘ  
Biroul de Cadastru și Publicitate Imobiliară Târgu Mureș

**A. Partea I. Descrierea imobilului**

TEREN Necunoscut

Adresa: Loc. Corunca, Jud. Mureș

Nr. Crt	Nr cadastral Nr. topografic	Suprafața* (mp)	Observații / Referințe
A1		1.794	Sector cadastral:3 Teren neimprejmuit;

**B. Partea II. Proprietari și acte**

Inscrieri privitoare la dreptul de proprietate și alte drepturi reale		Referințe
/		
Act Normativ nr. 7, din 13/03/1996 emis de PARLAMENTUL ROMANIEI;		
B1	Intabulare, drept de PROPRIETATE, dobandit prin Lege, cota actuala 1/1, cota initiala 1/1 1) <b>NEIDENTIFICAT NEIDENTIFICAT</b>	A1
B2	Se noteaza mentiunea proprietar neidentificat	A1

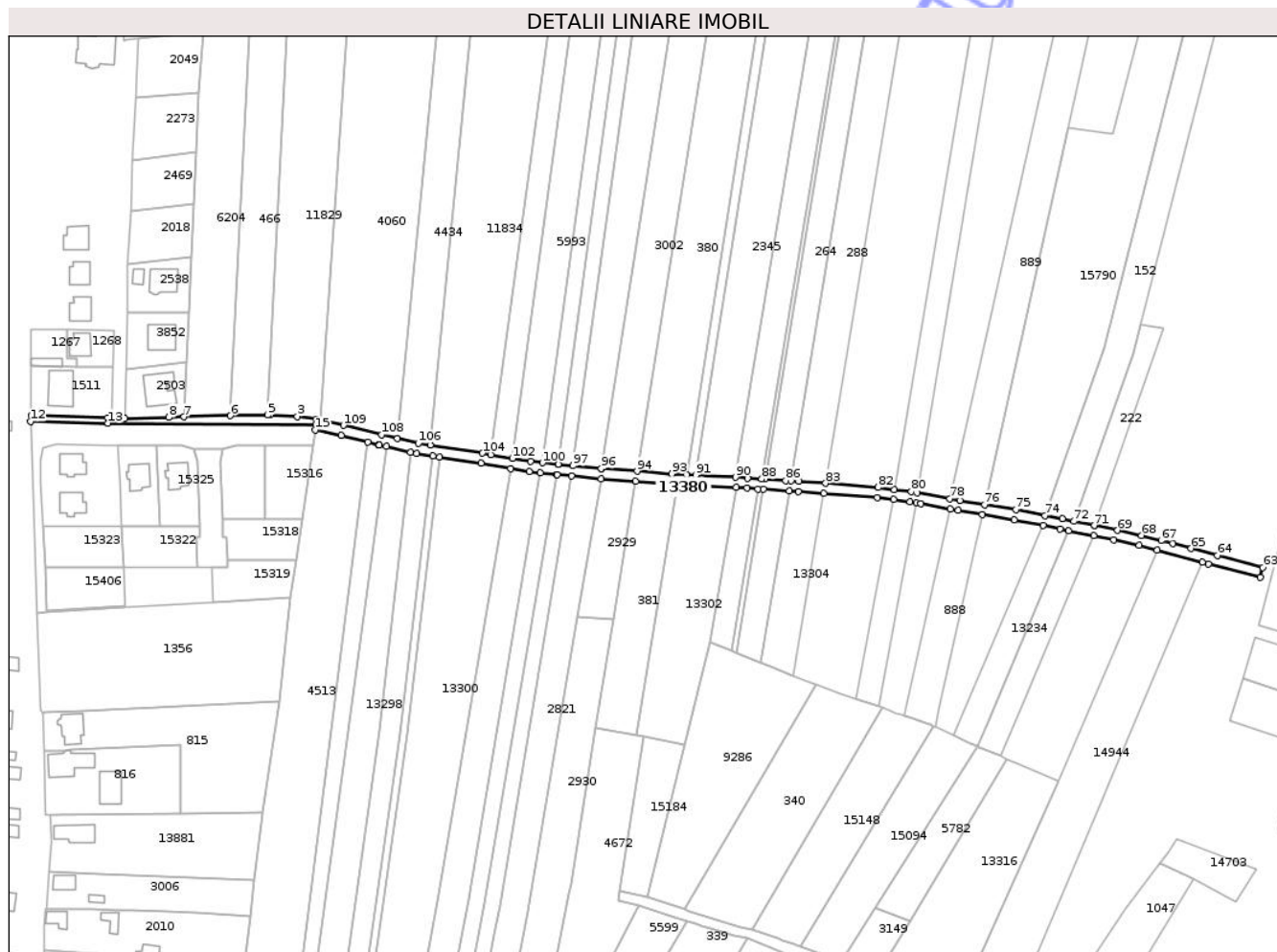
**C. Partea III. SARCINI .**

Inscrieri privind dezmembramintele dreptului de proprietate, drepturi reale de garanție și sarcini	Referințe
NU SUNT	

**Teren**

Nr cadastral	Suprafața (mp)*	Observații / Referințe
	1.794	

\* Suprafața este determinată în planul de proiecție Stereo 70.



**Date referitoare la teren**

Crt	Categorie folosință	Intra vilan	Suprafața (mp)	Tarla	Parcelă	Nr. topo	Observații / Referințe
1	drum	DA	235	-	941	-	de 941
2	drum	NU	1.559	-	941	-	de 941

**Lungime Segmente**

1) Valorile lungimilor segmentelor sunt obținute din proiecție în plan.

Punct început	X / Y	Punct sfârșit	X / Y	Lungime segment
1	471.243,289 558.486,546	2	471.241,717 558.486,895	1.61
4	471.223,713 558.488,666	5	471.222,792 558.488,645	0.921
7	471.190,035 558.487,884	8	471.184,094 558.487,716	5.943
10	471.160,251 558.487,544	11	471.130,181 558.488,402	30.082
13	471.160,329 558.485,387	14	471.241,651 558.484,917	81.323
2	471.241,717 558.486,895	3	471.234,26 558.488,048	7.546
5	471.222,792 558.488,645	6	471.208,093 558.488,304	14.703
8	471.184,094 558.487,716	9	471.166,827 558.487,228	17.274
11	471.130,181 558.488,402	12	471.130,055 558.486,157	2.249
14	471.241,651 558.484,917	15	471.241,331 558.482,783	2.158
3	471.234,26 558.488,048	4	471.223,713 558.488,666	10.565
6	471.208,093 558.488,304	7	471.190,035 558.487,884	18.063
9	471.166,827 558.487,228	10	471.160,251 558.487,544	6.584
12	471.130,055 558.486,157	13	471.160,329 558.485,387	30.284
15	471.241,331 558.482,783	16	471.251,533 558.480,616	10.43

Punct început	X / Y	Punct sfârșit	X / Y	Lungime segment	Punct început	X / Y	Punct sfârșit	X / Y	Lungime segment	Punct început	X / Y	Punct sfârșit	X / Y	Lungime segment
16	471.251,533 558.480,616	17	471.261,955 558.478,021	10.74	17	471.261,955 558.478,021	18	471.266,185 558.476,968	4.359	18	471.266,185 558.476,968	19	471.266,286 558.476,943	0.104
19	471.266,286 558.476,943	20	471.269,187 558.476,278	2.976	20	471.269,187 558.476,278	21	471.278,595 558.474,122	9.652	21	471.278,595 558.474,122	22	471.280,86 558.473,603	2.324
22	471.280,86 558.473,603	23	471.287,194 558.472,631	6.408	23	471.287,194 558.472,631	24	471.289,983 558.472,203	2.822	24	471.289,983 558.472,203	25	471.306,08 558.469,733	16.285
25	471.306,08 558.469,733	26	471.317,702 558.467,721	11.795	26	471.317,702 558.467,721	27	471.324,956 558.466,466	7.362	27	471.324,956 558.466,466	28	471.329,38 558.465,999	4.449
28	471.329,38 558.465,999	29	471.335,65 558.465,337	6.305	29	471.335,65 558.465,337	30	471.335,891 558.465,311	0.242	30	471.335,891 558.465,311	31	471.341,551 558.464,751	5.688
31	471.341,551 558.464,751	32	471.352,973 558.463,621	11.478	32	471.352,973 558.463,621	33	471.366,626 558.462,63	13.689	33	471.366,626 558.462,63	34	471.380,507 558.461,624	13.917
34	471.380,507 558.461,624	35	471.382,918 558.461,49	2.415	35	471.382,918 558.461,49	36	471.385,787 558.461,332	2.873	36	471.385,787 558.461,332	37	471.405,783 558.460,228	20.026
37	471.405,783 558.460,228	38	471.410,028 558.459,993	4.251	38	471.410,028 558.459,993	39	471.414,387 558.459,719	4.368	39	471.414,387 558.459,719	40	471.416,583 558.459,581	2.2
40	471.416,583 558.459,581	41	471.426,602 558.458,951	10.039	41	471.426,602 558.458,951	42	471.430,162 558.458,738	3.566	42	471.430,162 558.458,738	43	471.440,187 558.457,944	10.056
43	471.440,187 558.457,944	44	471.461,0 558.456,318	20.876	44	471.461,0 558.456,318	45	471.467,363 558.455,512	6.414	45	471.467,363 558.455,512	46	471.473,754 558.454,702	6.442
46	471.473,754 558.454,702	47	471.476,288 558.454,242	2.575	47	471.476,288 558.454,242	48	471.478,093 558.453,914	1.835	48	471.478,093 558.453,914	49	471.489,701 558.451,807	11.798
49	471.489,701 558.451,807	50	471.492,667 558.451,268	3.015	50	471.492,667 558.451,268	51	471.502,076 558.449,709	9.537	51	471.502,076 558.449,709	52	471.514,5 558.447,65	12.593
52	471.514,5 558.447,65	53	471.525,882 558.445,411	11.6	53	471.525,882 558.445,411	54	471.532,564 558.444,097	6.81	54	471.532,564 558.444,097	55	471.535,849 558.443,411	3.356
55	471.535,849 558.443,411	56	471.545,586 558.441,376	9.947	56	471.545,586 558.441,376	57	471.553,393 558.439,744	7.976	57	471.553,393 558.439,744	58	471.563,402 558.437,652	10.225
58	471.563,402 558.437,652	59	471.570,423 558.435,801	7.261	59	471.570,423 558.435,801	60	471.588,154 558.431,125	18.337	60	471.588,154 558.431,125	61	471.590,6 558.430,481	2.529
61	471.590,6 558.430,481	62	471.610,694 558.425,182	20.781	62	471.610,694 558.425,182	63	471.611,709 558.429,051	4.0	63	471.611,709 558.429,051	64	471.593,931 558.433,739	18.386
64	471.593,931 558.433,739	65	471.583,737 558.436,427	10.542	65	471.583,737 558.436,427	66	471.576,554 558.438,321	7.429	66	471.576,554 558.438,321	67	471.572,002 558.439,521	4.708
67	471.572,002 558.439,521	68	471.564,322 558.441,547	7.943	68	471.564,322 558.441,547	69	471.554,986 558.443,498	9.538	69	471.554,986 558.443,498	70	471.545,845 558.445,409	9.339
70	471.545,845 558.445,409	71	471.545,843 558.445,408	0.002	71	471.545,843 558.445,408	72	471.537,845 558.447,08	8.171	72	471.537,845 558.447,08	73	471.533,359 558.448,017	4.583
73	471.533,359 558.448,017	74	471.526,603 558.449,346	6.885	74	471.526,603 558.449,346	75	471.515,213 558.451,586	11.608	75	471.515,213 558.451,586	76	471.502,948 558.453,619	12.432
76	471.502,948 558.453,619	77	471.493,351 558.455,21	9.728	77	471.493,351 558.455,21	78	471.489,45 558.455,918	3.965	78	471.489,45 558.455,918	79	471.476,6 558.458,25	13.06
79	471.476,6 558.458,25	80	471.474,363 558.458,656	2.274	80	471.474,363 558.458,656	81	471.467,653 558.459,507	6.764	81	471.467,653 558.459,507	82	471.461,407 558.460,299	6.296
82	471.461,407 558.460,299	83	471.440,841 558.461,905	20.629	83	471.440,841 558.461,905	84	471.430,444 558.462,723	10.429	84	471.430,444 558.462,723	85	471.427,257 558.462,918	3.193
85	471.427,257 558.462,918	86	471.425,221 558.463,046	2.04	86	471.425,221 558.463,046	87	471.417,238 558.463,548	7.999	87	471.417,238 558.463,548	88	471.415,91 558.463,632	1.331
88	471.415,91 558.463,632	89	471.410,264 558.463,987	5.657	89	471.410,264 558.463,987	90	471.405,721 558.464,237	4.55	90	471.405,721 558.464,237	91	471.390,116 558.465,099	15.629
91	471.390,116 558.465,099	92	471.386,452 558.465,301	3.67	92	471.386,452 558.465,301	93	471.380,762 558.465,616	5.699	93	471.380,762 558.465,616	94	471.367,116 558.466,605	13.682
94	471.367,116 558.466,605	95	471.353,345 558.467,604	13.807	95	471.353,345 558.467,604	96	471.353,118 558.467,627	0.228	96	471.353,118 558.467,627	97	471.342,105 558.468,716	11.067
97	471.342,105 558.468,716	98	471.336,372 558.469,283	5.761	98	471.336,372 558.469,283	99	471.336,298 558.469,291	0.074	99	471.336,298 558.469,291	100	471.330,139 558.469,941	6.193
100	471.330,139 558.469,941	101	471.325,507 558.470,43	4.658	101	471.325,507 558.470,43	102	471.318,405 558.471,659	7.208	102	471.318,405 558.471,659	103	471.310,016 558.473,111	8.514
103	471.310,016 558.473,111	104	471.306,724 558.473,681	3.341	104	471.306,724 558.473,681	105	471.286,256 558.476,822	20.708	105	471.286,256 558.476,822	106	471.281,611 558.477,535	4.699
106	471.281,611 558.477,535	107	471.273,475 558.479,399	8.347	107	471.273,475 558.479,399	108	471.267,216 558.480,834	6.421	108	471.267,216 558.480,834	109	471.252,321 558.484,542	15.35
109	471.252,321 558.484,542	1	471.243,289 558.486,546	9.252										

\*\* Lungimile segmentelor sunt determinate în planul de proiecție Stereo 70 și sunt rotunjite la 1 milimetru.

\*\*\* Distanța dintre puncte este formată din segmente cumulate ce sunt mai mici decât valoarea 1 milimetru.

Neutilizabil în Circuitul  
Civil

**DATE DESPRE IMOBILUL NR. 13358**

Oficiul de Cadastru și Publicitate Imobiliară MUREȘ  
Biroul de Cadastru și Publicitate Imobiliară Târgu Mureș

**A. Partea I. Descrierea imobilului**

TEREN Intravilan

Adresa: Loc. Corunca, Str De Jos, Nr. 87, Jud. Mureș

Nr. Crt	Nr cadastral Nr. topografic	Suprafața* (mp)	Observații / Referințe
A1	55567	539	Sector cadastral:4 Teren împrejmuit;

**Construcții**

Crt	Nr cadastral Nr. topografic	Adresa	Observații / Referințe
A1.2	55567-C2	Loc. Corunca, Str De Jos, Nr. 87, Jud. Mureș	Nr. niveluri:2; S. construita la sol:89 mp; Casa de locuit, regim P+M, compus din: - parter: 1 antreu, 1 camera de zi, 1 camera, 1 bucatarie-sufragerie, 1 terasa acoperita; - mansarda: 2 camere, 1 dormitor, 1 baie, 1 hol, 1 balcon.

**B. Partea II. Proprietari și acte**

Inscrieri privitoare la dreptul de proprietate și alte drepturi reale		Referințe
<b>90056 / 16/10/2024</b>		
Act Notarial nr. 2696, din 16/10/2024 emis de NP IVĂNUȘ-SUCEAVA DANIELA-FLORINA;		
B14	Intabulare, drept de PROPRIETATE, dobândit prin Conventie, cota actuala 1/1, cota initiala 1/1 1) RADU DRAGOȘ-VASILE, și soția 2) RADU TEODORA, (bun comun)	A1, A1.2
Act Notarial nr. 2697, din 16/10/2024 emis de IVĂNUȘ-SUCEAVA DANIELA-FLORINA;		
B16	Se notează interdicțiile de înstrăinare, grevare, închiriere, dezlipire, alipire, construire, demolare, restructurare si amenajare 1) BANCA TRANSILVANIA S.A., CIF:7828710	A1, A1.2

**C. Partea III. SARCINI**

Inscrieri privind dezmembramintele dreptului de proprietate, drepturi reale de garanție și sarcini		Referințe
<b>90056 / 16/10/2024</b>		
Act Notarial nr. 2697, din 16/10/2024 emis de IVĂNUȘ-SUCEAVA DANIELA-FLORINA;		
C1	Intabulare, drept de IPOTECA, Valoare:582000 LEIși celelalte obligații aferente creditului 1) BANCA TRANSILVANIA S.A., CIF:7828710	A1, A1.2

## Anexa Nr. 1 La Partea I

## Teren

Nr cadastral	Suprafața (mp)*	Observații / Referințe
55567	539	

\* Suprafața este determinată în planul de proiecție Stereo 70.



## Date referitoare la teren

Crt	Categorie folosință	Intra vilan	Suprafața (mp)	Tarla	Parcelă	Nr. topo	Observații / Referințe
1	curți constructii	DA	120	54	149	-	
2	arabil	DA	419	54	149/1	-	

## Date referitoare la construcții

Crt	Număr	Destinație construcție	Supraf. (mp)	Situație juridică	Observații / Referințe
A1.1	0	construcții anexa	39	Fara acte	Nr. niveluri:1; S. construita la sol:39 mp;
A1.2	55567-C2	construcții de locuințe	89	Cu acte	Nr. niveluri:2; S. construita la sol:89 mp; Casa de locuit, regim P+M, compus din: - parter: 1 antreu, 1 camera de zi, 1 camera, 1 bucatarie-sufragerie, 1 terasa acoperita; - mansarda: 2 camere, 1 dormitor, 1 baie, 1 hol, 1 balcon.

## Lungime Segmente

1) Valorile lungimilor segmentelor sunt obținute din proiecție în plan.

Punct început	X / Y	Punct sfârșit	X / Y	Lungime segment (** (m)
1	471.486,202 557.767,608	2	471.481,426 557.749,808	18.43

Punct început	X / Y	Punct sfârșit	X / Y	Lungime segment (** (m)
2	471.481,426 557.749,808	3	471.481,046 557.748,734	1.139
3	471.481,046 557.748,734	4	471.495,814 557.746,187	14.986
4	471.495,814 557.746,187	5	471.484,33 557.722,19	26.603
5	471.484,33 557.722,19	6	471.489,074 557.720,962	4.9
6	471.489,074 557.720,962	7	471.508,896 557.763,694	47.106
7	471.508,896 557.763,694	1	471.486,202 557.767,608	23.029

\*\* Lungimile segmentelor sunt determinate în planul de proiecție Stereo 70 și sunt rotunjite la 1 milimetru.

\*\*\* Distanța dintre puncte este formată din segmente cumulate ce sunt mai mici decât valoarea 1 milimetru.

Neutilizabil în Circuitul Civil



**DATE DESPRE IMOBILUL NR. 13381**

Oficiul de Cadastru și Publicitate Imobiliară MUREȘ  
 Biroul de Cadastru și Publicitate Imobiliară Târgu Mureș

**A. Partea I. Descrierea imobilului**

TEREN Extravilan

Adresa: Jud. Mureș

Nr. Crt	Nr cadastral Nr. topografic	Suprafața* (mp)	Observații / Referințe
A1		1.927	Sector cadastral:3 Teren neimprejmuit;

**B. Partea II. Proprietari și acte**

Inscrieri privitoare la dreptul de proprietate și alte drepturi reale		Referințe
/		
Act Normativ nr. 7, din 13/03/1996 emis de PARLAMENTUL ROMANIEI;		
B1	Intabulare, drept de PROPRIETATE, dobandit prin Lege, cota actuala 1/1, cota initiala 1/1 1) NEIDENTIFICAT NEIDENTIFICAT	A1
B2	Se noteaza mentiunea proprietar neidentificat	A1

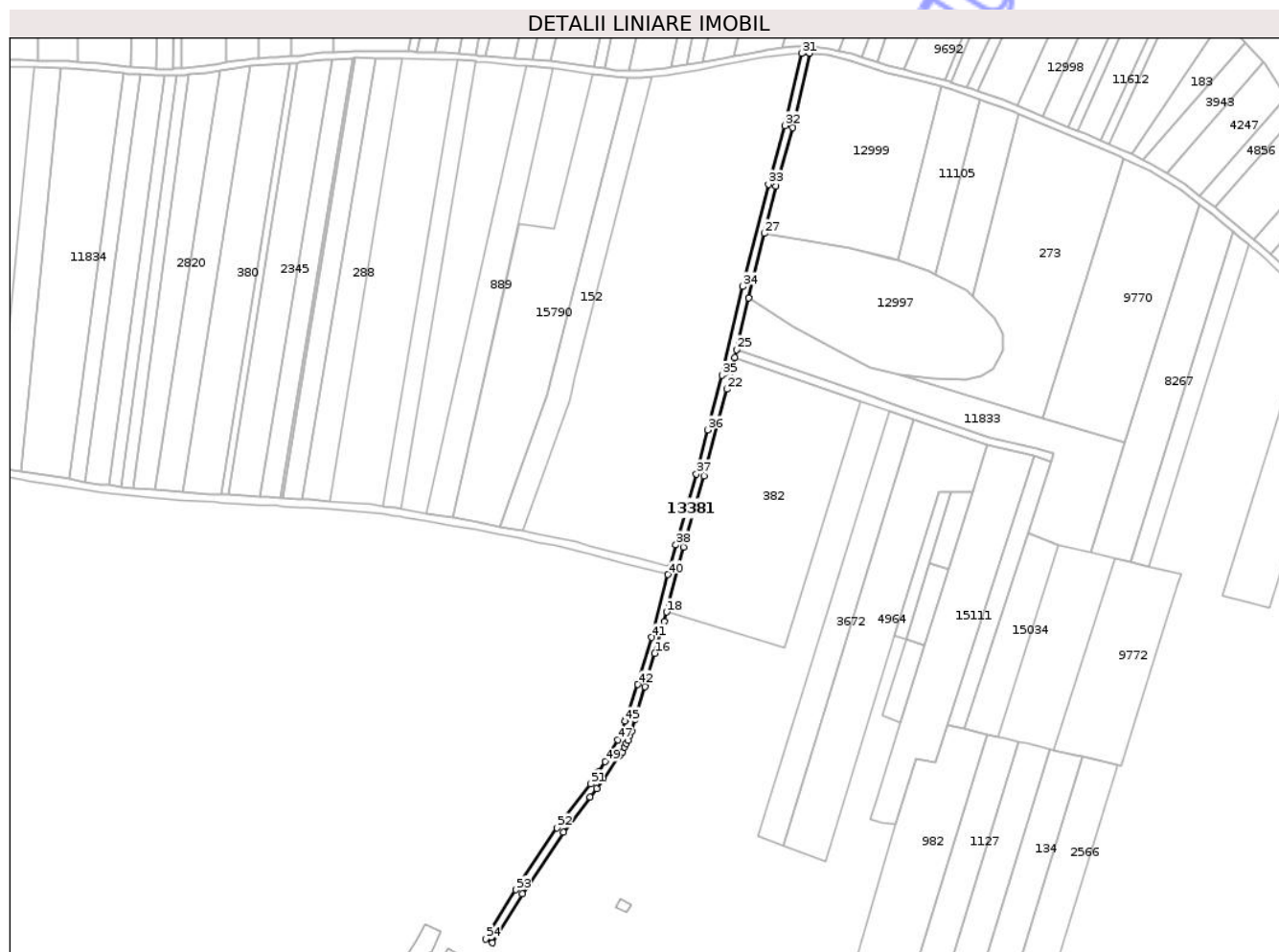
**C. Partea III. SARCINI .**

Inscrieri privind dezmembramintele dreptului de proprietate, drepturi reale de garanție și sarcini	Referințe
NU SUNT	

**Teren**

Nr cadastral	Suprafața (mp)*	Observații / Referințe
	1.927	

\* Suprafața este determinată în planul de proiecție Stereo 70.



**Date referitoare la teren**

Crt	Categorie folosință	Intravilan	Suprafața (mp)	Tarla	Parcelă	Nr. topo	Observații / Referințe
1	drum	NU	1.927	-	945	-	de 945

**Lungime Segmente**

1) Valorile lungimilor segmentelor sunt obținute din proiecție în plan.

Punct început	X / Y	Punct sfârșit	X / Y	Lungime segment
1	471.522,596 558.240,592	2	471.537,611 558.265,036	28.687
4	471.571,617 558.313,5	5	471.575,005 558.317,934	5.58
7	471.586,495 558.334,359	8	471.587,776 558.336,377	2.39
10	471.589,819 558.340,389	11	471.590,59 558.342,005	1.791
13	471.592,437 558.346,623	14	471.594,116 558.352,504	6.116
16	471.603,979 558.385,672	17	471.608,701 558.401,551	16.566
2	471.537,611 558.265,036	3	471.558,196 558.295,934	37.127
5	471.575,005 558.317,934	6	471.578,249 558.322,8	5.848
8	471.587,776 558.336,377	9	471.588,962 558.338,691	2.6
11	471.590,59 558.342,005	12	471.591,583 558.344,606	2.784
14	471.594,116 558.352,504	15	471.599,049 558.369,092	17.306
17	471.608,701 558.401,551	18	471.609,962 558.406,393	5.004
3	471.558,196 558.295,934	4	471.571,617 558.313,5	22.106
6	471.578,249 558.322,8	7	471.586,495 558.334,359	14.199
9	471.588,962 558.338,691	10	471.589,819 558.340,389	1.902
12	471.591,583 558.344,606	13	471.592,437 558.346,623	2.19
15	471.599,049 558.369,092	16	471.603,979 558.385,672	17.297
18	471.609,962 558.406,393	19	471.618,447 558.438,981	33.675

Punct început	X / Y	Punct sfârșit	X / Y	Lungime segment	Punct început	X / Y	Punct sfârșit	X / Y	Lungime segment	Punct început	X / Y	Punct sfârșit	X / Y	Lungime segment
19	471.618,447 558.438,981	20	471.628,714 558.474,608	37.077	20	471.628,714 558.474,608	21	471.635,992 558.502,341	28.672	21	471.635,992 558.502,341	22	471.640,116 558.518,06	16.251
22	471.640,116 558.518,06	23	471.641,714 558.524,15	6.296	23	471.641,714 558.524,15	24	471.644,039 558.534,083	10.201	24	471.644,039 558.534,083	25	471.644,956 558.537,998	4.021
25	471.644,956 558.537,998	26	471.651,037 558.563,98	26.684	26	471.651,037 558.563,98	27	471.658,95 558.596,205	33.182	27	471.658,95 558.596,205	28	471.664,872 558.619,853	24.378
28	471.664,872 558.619,853	29	471.673,125 558.649,266	30.549	29	471.673,125 558.649,266	30	471.681,829 558.686,555	38.291	30	471.681,829 558.686,555	31	471.677,709 558.686,501	4.12
31	471.677,709 558.686,501	32	471.669,25 558.650,261	37.214	32	471.669,25 558.650,261	33	471.661,006 558.620,88	30.516	33	471.661,006 558.620,88	34	471.648,183 558.569,677	52.784
34	471.648,183 558.569,677	35	471.637,831 558.525,11	45.753	35	471.637,831 558.525,11	36	471.630,64 558.497,706	28.332	36	471.630,64 558.497,706	37	471.624,857 558.475,669	22.783
37	471.624,857 558.475,669	38	471.614,59 558.440,042	37.077	38	471.614,59 558.440,042	39	471.611,709 558.429,051	11.362	39	471.611,709 558.429,051	40	471.610,694 558.425,182	4.0
40	471.610,694 558.425,182	41	471.602,432 558.393,669	32.578	41	471.602,432 558.393,669	42	471.595,53 558.370,085	24.573	42	471.595,53 558.370,085	43	471.590,509 558.355,164	15.743
43	471.590,509 558.355,164	44	471.589,674 558.352,682	2.619	44	471.589,674 558.352,682	45	471.589,247 558.351,664	1.104	45	471.589,247 558.351,664	46	471.586,655 558.345,487	6.699
46	471.586,655 558.345,487	47	471.585,338 558.342,35	3.402	47	471.585,338 558.342,35	48	471.580,22 558.333,258	10.434	48	471.580,22 558.333,258	49	471.579,17 558.331,392	2.141
49	471.579,17 558.331,392	50	471.575,842 558.326,401	5.999	50	471.575,842 558.326,401	51	471.571,749 558.320,261	7.379	51	471.571,749 558.320,261	52	471.554,939 558.298,259	27.689
52	471.554,939 558.298,259	53	471.534,241 558.267,193	37.33	53	471.534,241 558.267,193	54	471.519,092 558.242,531	28.943	54	471.519,092 558.242,531	1	471.522,596 558.240,592	4.005

\*\* Lungimile segmentelor sunt determinate în planul de proiecție Stereo 70 și sunt rotunjite la 1 milimetru.

\*\*\* Distanța dintre puncte este formată din segmente cumulate ce sunt mai mici decât valoarea 1 milimetru.



**DATE DESPRE IMOBILUL NR. 13382**

Oficiul de Cadastru și Publicitate Imobiliară MUREȘ  
Biroul de Cadastru și Publicitate Imobiliară Târgu Mureș

**A. Partea I. Descrierea imobilului**

TEREN Necunoscut

Adresa: Loc. Corunca, Jud. Mureș

Nr. Crt	Nr cadastral Nr. topografic	Suprafața* (mp)	Observații / Referințe
A1		1.735	Sector cadastral:3 Teren neimprejmuit;

**B. Partea II. Proprietari și acte**

Inscrieri privitoare la dreptul de proprietate și alte drepturi reale		Referințe
/		
Act Normativ nr. 7, din 13/03/1996 emis de PARLAMENTUL ROMANIEI;		
B1	Intabulare, drept de PROPRIETATE, dobandit prin Lege, cota actuala 1/1, cota initiala 1/1 1) <b>NEIDENTIFICAT NEIDENTIFICAT</b>	A1
B2	Se noteaza mentiunea proprietar neidentificat	A1

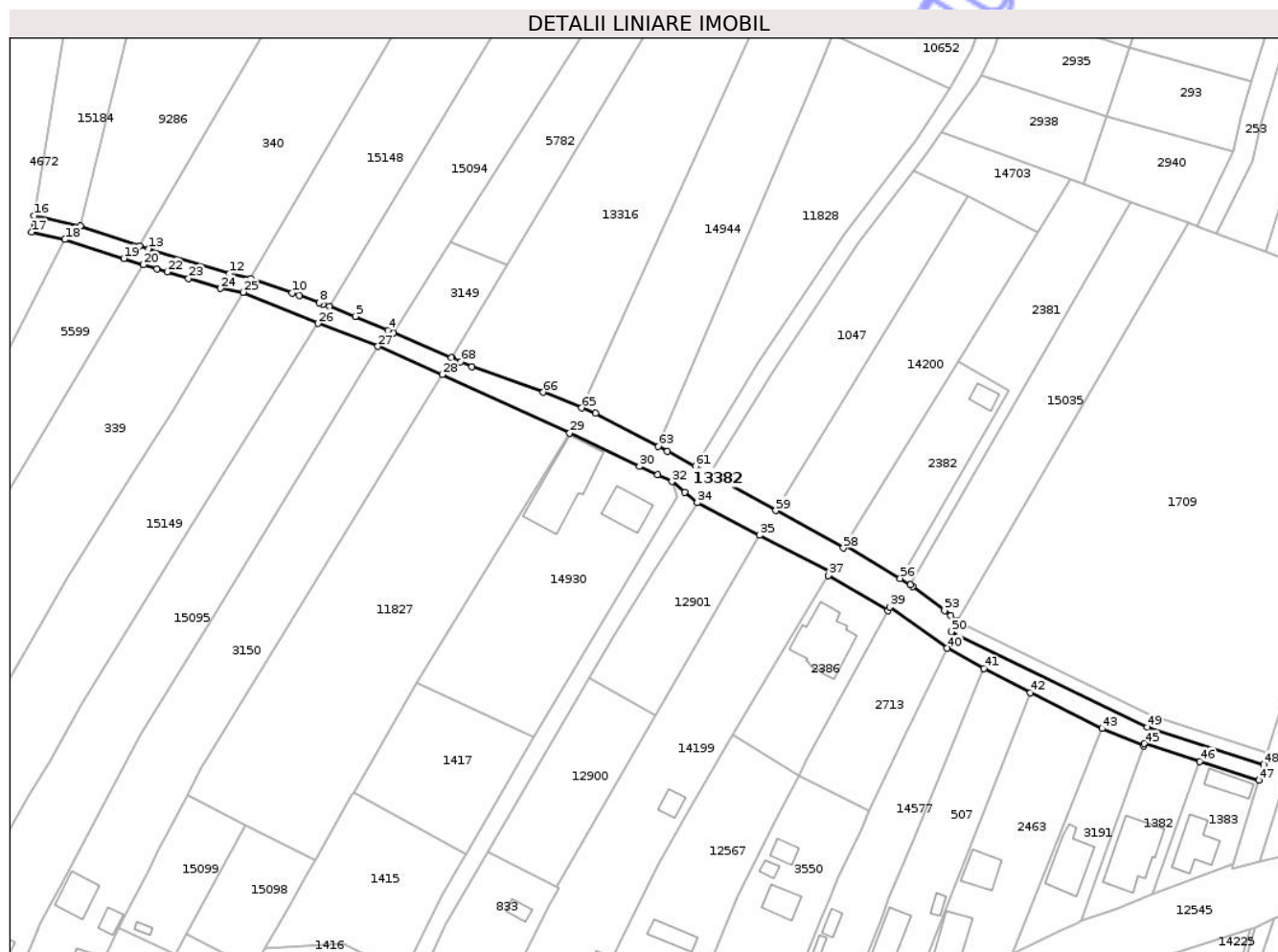
**C. Partea III. SARCINI .**

Inscrieri privind dezmembramintele dreptului de proprietate, drepturi reale de garanție și sarcini	Referințe
NU SUNT	

**Teren**

Nr cadastral	Suprafața (mp)*	Observații / Referințe
	1.735	

\* Suprafața este determinată în planul de proiecție Stereo 70.



**Date referitoare la teren**

Crt	Categorie folosință	Intravilan	Suprafața (mp)	Tarla	Parcelă	Nr. topo	Observații / Referințe
1	drum	DA	555	-	-	-	
2	drum	NU	1.180	-	-	-	

**Lungime Segmente**

1) Valorile lungimilor segmentelor sunt obținute din proiecție în plan.

Punct început	X / Y	Punct sfârșit	X / Y	Lungime segment
1	471.460,693 558.268,409	2	471.460,434 558.268,521	0.282
4	471.445,214 558.275,095	5	471.437,389 558.278,475	8.524
7	471.429,678 558.281,372	8	471.428,741 558.281,724	1.001
10	471.422,192 558.284,065	11	471.412,242 558.287,575	10.551
13	471.387,694 558.294,702	14	471.385,573 558.295,407	2.235
2	471.460,434 558.268,521	3	471.446,523 558.274,53	15.153
5	471.437,389 558.278,475	6	471.431,158 558.280,816	6.656
8	471.428,741 558.281,724	9	471.423,95 558.283,523	5.118
11	471.412,242 558.287,575	12	471.407,195 558.288,689	5.168
14	471.385,573 558.295,407	15	471.371,317 558.300,144	15.022
3	471.446,523 558.274,53	4	471.445,214 558.275,095	1.426
6	471.431,158 558.280,816	7	471.429,678 558.281,372	1.581
9	471.423,95 558.283,523	10	471.422,192 558.284,065	1.84
12	471.407,195 558.288,689	13	471.387,694 558.294,702	20.407
15	471.371,317 558.300,144	16	471.360,239 558.302,615	11.35

Punct început	X / Y	Punct sfârșit	X / Y	Lungime segment	Punct început	X / Y	Punct sfârșit	X / Y	Lungime segment	Punct început	X / Y	Punct sfârșit	X / Y	Lungime segment
16	471.360,239 558.302,615	17	471.359,642 558.298,699	3.961	17	471.359,642 558.298,699	18	471.367,629 558.296,897	8.188	18	471.367,629 558.296,897	19	471.381,789 558.292,385	14.861
19	471.381,789 558.292,385	20	471.386,49 558.290,887	4.934	20	471.386,49 558.290,887	21	471.389,743 558.289,884	3.404	21	471.389,743 558.289,884	22	471.392,165 558.289,137	2.535
22	471.392,165 558.289,137	23	471.397,336 558.287,543	5.411	23	471.397,336 558.287,543	24	471.405,043 558.285,167	8.065	24	471.405,043 558.285,167	25	471.410,445 558.284,279	5.474
25	471.410,445 558.284,279	26	471.428,425 558.276,787	19.478	26	471.428,425 558.276,787	27	471.442,841 558.271,252	15.442	27	471.442,841 558.271,252	28	471.458,307 558.264,52	16.868
28	471.458,307 558.264,52	29	471.488,875 558.250,437	33.656	29	471.488,875 558.250,437	30	471.505,669 558.242,471	18.588	30	471.505,669 558.242,471	31	471.509,971 558.240,431	4.761
31	471.509,971 558.240,431	32	471.513,42 558.238,795	3.817	32	471.513,42 558.238,795	33	471.516,465 558.236,235	3.978	33	471.516,465 558.236,235	34	471.519,547 558.233,741	3.965
34	471.519,547 558.233,741	35	471.534,493 558.225,917	16.87	35	471.534,493 558.225,917	36	471.551,441 558.217,115	19.097	36	471.551,441 558.217,115	37	471.550,951 558.216,306	0.946
37	471.550,951 558.216,306	38	471.565,335 558.207,798	16.712	38	471.565,335 558.207,798	39	471.565,82 558.208,692	1.017	39	471.565,82 558.208,692	40	471.579,529 558.198,791	16.911
40	471.579,529 558.198,791	41	471.588,389 558.193,928	10.107	41	471.588,389 558.193,928	42	471.599,513 558.188,148	12.536	42	471.599,513 558.188,148	43	471.616,705 558.179,521	19.235
43	471.616,705 558.179,521	44	471.626,718 558.175,373	10.838	44	471.626,718 558.175,373	45	471.626,913 558.175,925	0.585	45	471.626,913 558.175,925	46	471.640,254 558.171,658	14.007
46	471.640,254 558.171,658	47	471.654,417 558.167,13	14.869	47	471.654,417 558.167,13	48	471.655,589 558.170,941	3.987	48	471.655,589 558.170,941	49	471.627,589 558.179,909	29.401
49	471.627,589 558.179,909	50	471.580,524 558.202,81	52.341	50	471.580,524 558.202,81	51	471.582,034 558.205,411	3.008	51	471.582,034 558.205,411	52	471.580,433 558.206,64	2.018
52	471.580,433 558.206,64	53	471.578,898 558.207,817	1.934	53	471.578,898 558.207,817	54	471.571,303 558.213,646	9.574	54	471.571,303 558.213,646	55	471.570,724 558.214,019	0.689
55	471.570,724 558.214,019	56	471.568,272 558.215,596	2.915	56	471.568,272 558.215,596	57	471.555,05 558.223,556	15.433	57	471.555,05 558.223,556	58	471.554,63 558.222,871	0.804
58	471.554,63 558.222,871	59	471.538,398 558.231,851	18.55	59	471.538,398 558.231,851	60	471.522,596 558.240,592	18.058	60	471.522,596 558.240,592	61	471.519,092 558.242,531	4.005
61	471.519,092 558.242,531	62	471.512,363 558.246,067	7.601	62	471.512,363 558.246,067	63	471.510,139 558.247,235	2.512	63	471.510,139 558.247,235	64	471.495,046 558.255,165	17.049
64	471.495,046 558.255,165	65	471.491,773 558.256,494	3.533	65	471.491,773 558.256,494	66	471.482,553 558.260,235	9.95	66	471.482,553 558.260,235	67	471.465,376 558.266,386	18.245
67	471.465,376 558.266,386	68	471.462,652 558.267,563	2.967	68	471.462,652 558.267,563	1	471.460,693 558.268,409	2.134					

\*\* Lungimile segmentelor sunt determinate în planul de proiecție Stereo 70 și sunt rotunjite la 1 milimetru.

\*\*\* Distanța dintre puncte este formată din segmente cumulate ce sunt mai mici decât valoarea 1 milimetru.



**DATE DESPRE IMOBILUL NR. 13388**

Oficiul de Cadastru și Publicitate Imobiliară MUREȘ  
Biroul de Cadastru și Publicitate Imobiliară Târgu Mureș

**A. Partea I. Descrierea imobilului**

TEREN Extravilan

Adresa: Jud. Mureș

Nr. Crt	Nr cadastral Nr. topografic	Suprafața* (mp)	Observații / Referințe
A1		10.640	Sector cadastral:14 Teren neimprejmuit;

**B. Partea II. Proprietari și acte**

Inscrieri privitoare la dreptul de proprietate și alte drepturi reale		Referințe
/		
Act Normativ nr. 7, din 13/03/1996 emis de PARLAMENTUL ROMANIEI;		
B1	Intabulare, drept de PROPRIETATE, dobândit prin Lege, cota actuala 1/1, cota initiala 1/1 1) NEIDENTIFICAT NEIDENTIFICAT	A1
B2	se noteaza mentiunea rezerva comisiei locale de fond funciar	A1

**C. Partea III. SARCINI .**

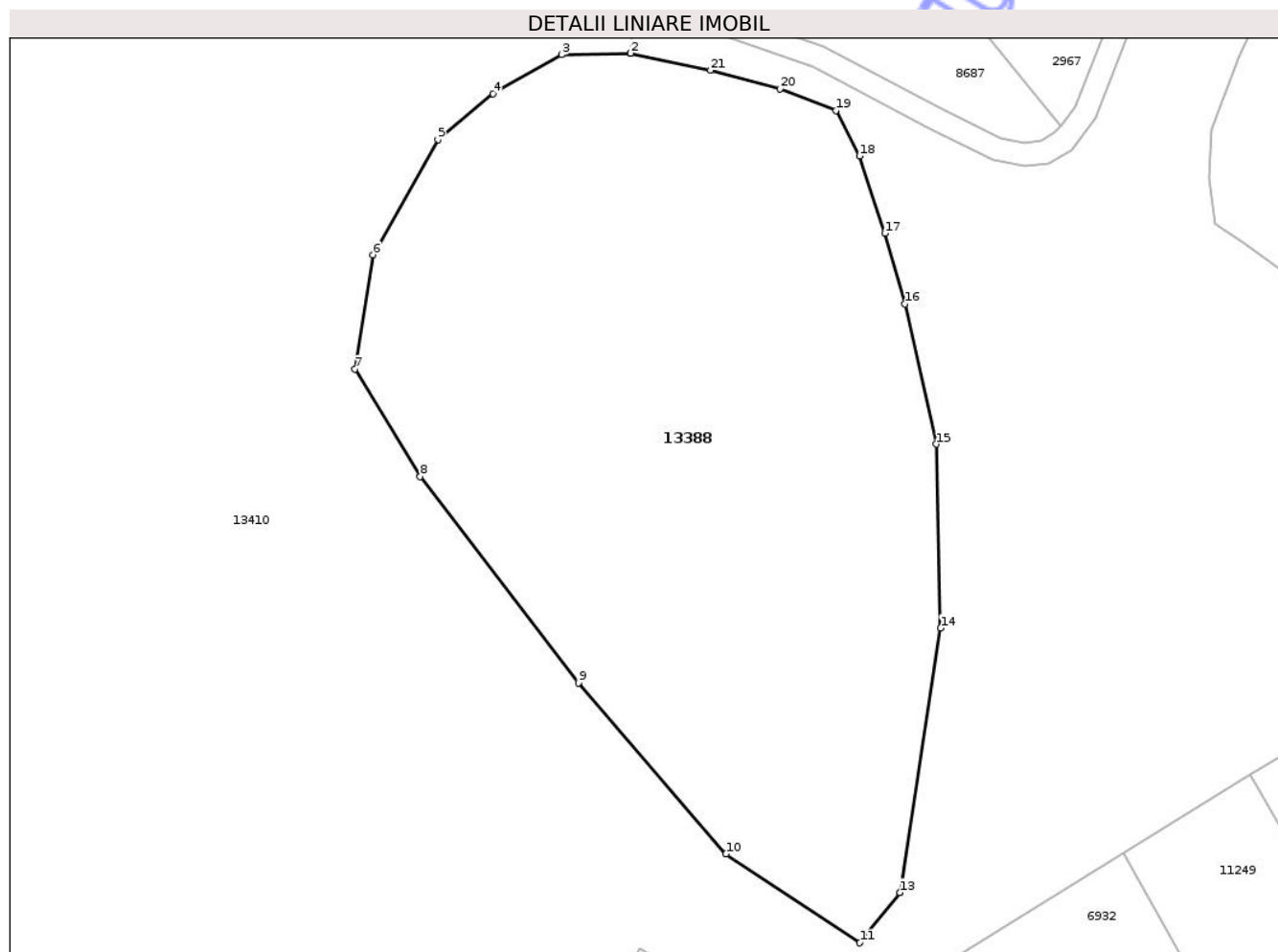
Inscrieri privind dezmembramintele dreptului de proprietate, drepturi reale de garanție și sarcini	Referințe
NU SUNT	

## Anexa Nr. 1 La Partea I

## Teren

Nr cadastral	Suprafața (mp)*	Observații / Referințe
	10.640	

\* Suprafața este determinată în planul de proiecție Stereo 70.



## Date referitoare la teren

Crt	Categorie folosință	Intra vilan	Suprafața (mp)	Tarla	Parcelă	Nr. topo	Observații / Referințe
1	neproductiv	NU	10.640	-	-	-	

## Lungime Segmente

1) Valorile lungimilor segmentelor sunt obținute din proiecție în plan.

Punct început	X / Y	Punct sfârșit	X / Y	Lungime segment (** (m)
1	472.978,673 559.396,51	2	472.978,67 559.396,51	0.003
3	472.966,492 559.396,251	4	472.954,476 559.389,376	13.844
5	472.944,757 559.381,317	6	472.933,297 559.361,023	23.306
7	472.930,099 559.340,917	8	472.941,632 559.322,016	22.142
9	472.969,472 559.285,705	10	472.995,448 559.255,622	39.746

Punct început	X / Y	Punct sfârșit	X / Y	Lungime segment (** (m)
2	472.978,67 559.396,51	3	472.966,492 559.396,251	12.181
4	472.954,476 559.389,376	5	472.944,757 559.381,317	12.626
6	472.933,297 559.361,023	7	472.930,099 559.340,917	20.359
8	472.941,632 559.322,016	9	472.969,472 559.285,705	45.755
10	472.995,448 559.255,622	11	473.019,039 559.239,982	28.305

Punct început	X / Y	Punct sfârșit	X / Y	Lungime segment (** (m)
11	473.019,039 559.239,982	12	473.026,068 559.248,819	11.292
13	473.026,07 559.248,822	14	473.033,248 559.295,363	47.091
15	473.032,481 559.327,719	16	473.026,956 559.352,407	25.299
17	473.023,427 559.364,828	18	473.018,995 559.378,424	14.3
19	473.014,815 559.386,412	20	473.004,933 559.390,203	10.584
21	472.992,733 559.393,509	1	472.978,673 559.396,51	14.377

Punct început	X / Y	Punct sfârșit	X / Y	Lungime segment (** (m)
12	473.026,068 559.248,819	13	473.026,07 559.248,822	0.004
14	473.033,248 559.295,363	15	473.032,481 559.327,719	32.365
16	473.026,956 559.352,407	17	473.023,427 559.364,828	12.913
18	473.018,995 559.378,424	19	473.014,815 559.386,412	9.016
20	473.004,933 559.390,203	21	472.992,733 559.393,509	12.64

\*\* Lungimile segmentelor sunt determinate în planul de proiecție Stereo 70 și sunt rotunjite la 1 milimetru.

\*\*\* Distanța dintre puncte este formată din segmente cumulate ce sunt mai mici decât valoarea 1 milimetru.

Neutilizabil în Circuit Civil



**DATE DESPRE IMOBILUL NR. 13390**

Oficiul de Cadastru și Publicitate Imobiliară MUREȘ  
Biroul de Cadastru și Publicitate Imobiliară Târgu Mureș

**A. Partea I. Descrierea imobilului**

TEREN Extravilan

Adresa: Jud. Mureș

Nr. Crt	Nr cadastral Nr. topografic	Suprafața* (mp)	Observații / Referințe
A1		5.207	Sector cadastral:14 Teren neimprejmuit;

**B. Partea II. Proprietari și acte**

Inscrieri privitoare la dreptul de proprietate și alte drepturi reale		Referințe
/		
Act Normativ nr. 7, din 13/03/1996 emis de PARLAMENTUL ROMANIEI;		
B1	Intabulare, drept de PROPRIETATE, dobandit prin Lege, cota actuala 1/1, cota initiala 1/1 1) NEIDENTIFICAT NEIDENTIFICAT	A1
B2	se noteaza mentiunea rezerva comisiei locale de fond funciar	A1

**C. Partea III. SARCINI .**

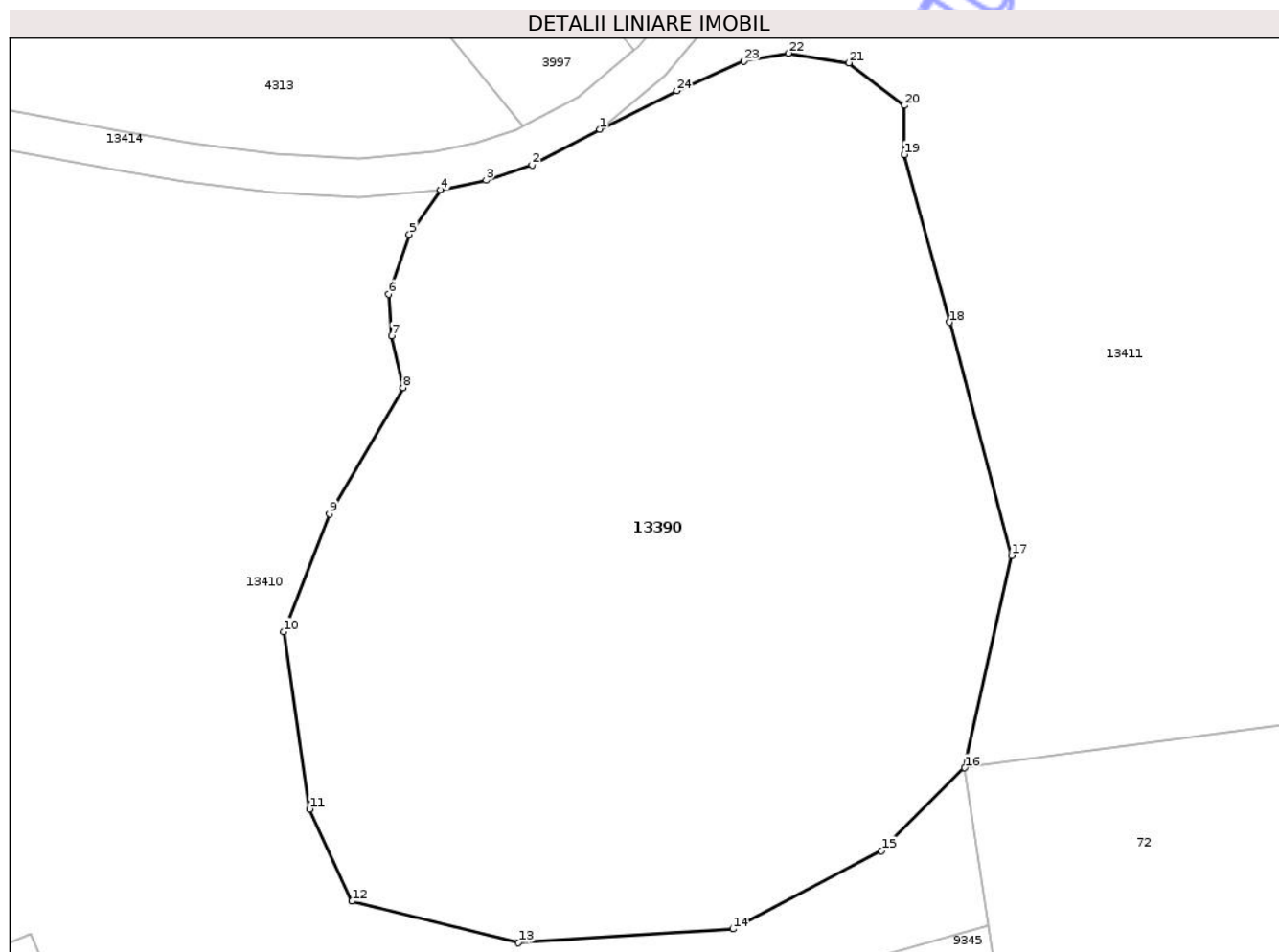
Inscrieri privind dezmembramintele dreptului de proprietate, drepturi reale de garanție și sarcini	Referințe
NU SUNT	

## Anexa Nr. 1 La Partea I

## Teren

Nr cadastral	Suprafața (mp)*	Observații / Referințe
	5.207	

\* Suprafața este determinată în planul de proiecție Stereo 70.



## Date referitoare la teren

Crt	Categorie folosință	Intravilan	Suprafața (mp)	Tarla	Parcelă	Nr. topo	Observații / Referințe
1	neproductiv	NU	5.207	-	-	-	

## Lungime Segmente

1) Valorile lungimilor segmentelor sunt obținute din proiecție în plan.

Punct început	X / Y	Punct sfârșit	X / Y	Lungime segment (** (m)
1	473.503,868 559.524,457	2	473.496,834 559.520,755	7.949
3	473.492,078 559.519,169	4	473.487,36 559.518,152	4.826
5	473.484,113 559.513,567	6	473.481,995 559.507,35	6.568
7	473.482,258 559.503,028	8	473.483,471 559.497,687	5.477
9	473.475,82 559.484,592	10	473.471,099 559.472,392	13.082

Punct început	X / Y	Punct sfârșit	X / Y	Lungime segment (** (m)
2	473.496,834 559.520,755	3	473.492,078 559.519,169	5.013
4	473.487,36 559.518,152	5	473.484,113 559.513,567	5.618
6	473.481,995 559.507,35	7	473.482,258 559.503,028	4.33
8	473.483,471 559.497,687	9	473.475,82 559.484,592	15.166
10	473.471,099 559.472,392	11	473.473,774 559.454,008	18.578

Punct început	X / Y	Punct sfârșit	X / Y	Lungime segment (** (m)
11	473.473,774 559.454,008	12	473.478,168 559.444,469	10.502
13	473.495,425 559.440,158	14	473.517,649 559.441,595	22.27
15	473.533,075 559.449,695	16	473.541,71 559.458,282	12.178
17	473.546,557 559.480,292	18	473.540,151 559.504,46	25.003
19	473.535,433 559.521,813	20	473.535,433 559.526,912	5.099
21	473.529,705 559.531,335	22	473.523,405 559.532,323	6.377
23	473.518,771 559.531,491	24	473.511,851 559.528,426	7.568

Punct început	X / Y	Punct sfârșit	X / Y	Lungime segment (** (m)
12	473.478,168 559.444,469	13	473.495,425 559.440,158	17.787
14	473.517,649 559.441,595	15	473.533,075 559.449,695	17.423
16	473.541,71 559.458,282	17	473.546,557 559.480,292	22.537
18	473.540,151 559.504,46	19	473.535,433 559.521,813	17.983
20	473.535,433 559.526,912	21	473.529,705 559.531,335	7.237
22	473.523,405 559.532,323	23	473.518,771 559.531,491	4.708
24	473.511,851 559.528,426	1	473.503,868 559.524,457	8.915

\*\* Lungimile segmentelor sunt determinate în planul de proiecție Stereo 70 și sunt rotunjite la 1 milimetru.

\*\*\* Distanța dintre puncte este formată din segmente cumulate ce sunt mai mici decât valoarea 1 milimetru.



**DATE DESPRE IMOBILUL NR. 13393**

Oficiul de Cadastru și Publicitate Imobiliară MUREȘ  
Biroul de Cadastru și Publicitate Imobiliară Târgu Mureș

**A. Partea I. Descrierea imobilului**

TEREN Extravilan

Adresa: Jud. Mureș

Nr. Crt	Nr cadastral Nr. topografic	Suprafața* (mp)	Observații / Referințe
A1		4.137	Sector cadastral:16 Teren neimprejmuit;

**B. Partea II. Proprietari și acte**

Inscrieri privitoare la dreptul de proprietate și alte drepturi reale		Referințe
/		
Act Normativ nr. 7, din 13/03/1996 emis de PARLAMENTUL ROMANIEI;		
B1	Intabulare, drept de PROPRIETATE, dobandit prin Lege, cota actuala 1/1, cota initiala 1/1 1) NEIDENTIFICAT NEIDENTIFICAT	A1
B2	Se noteaza mentiunea proprietar neidentificat	A1

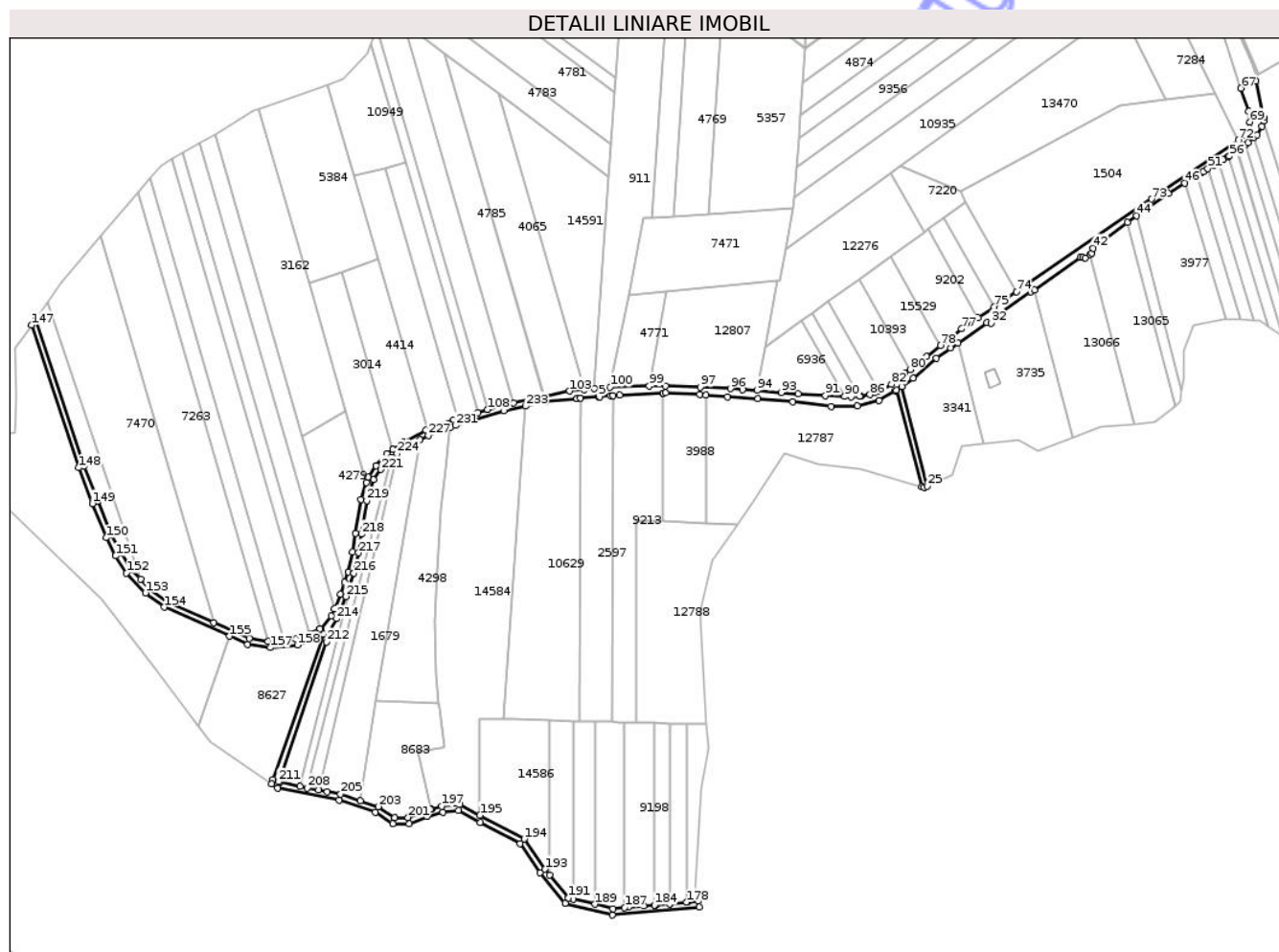
**C. Partea III. SARCINI .**

Inscrieri privind dezmembramintele dreptului de proprietate, drepturi reale de garanție și sarcini	Referințe
NU SUNT	

**Teren**

Nr cadastral	Suprafața (mp)*	Observații / Referințe
	4.137	

\* Suprafața este determinată în planul de proiecție Stereo 70.



**Date referitoare la teren**

Crt	Categorie folosință	Intra vilan	Suprafața (mp)	Tarla	Parcelă	Nr. topo	Observații / Referințe
1	drum	NU	4.137	31	-	-	

**Lungime Segmente**

1) Valorile lungimilor segmentelor sunt obținute din proiecție în plan.

Punct început	X / Y	Punct sfârșit	X / Y	Lungime segment
1	475.312,974 / 558.344,013	2	475.329,154 / 558.345,81	16.279
4	475.330,88 / 558.345,924	5	475.340,013 / 558.346,61	9.159
7	475.346,102 / 558.347,068	8	475.347,392 / 558.347,165	1.294
10	475.372,635 / 558.348,523	11	475.372,726 / 558.348,527	0.091
13	475.391,258 / 558.347,906	14	475.394,341 / 558.347,6	3.098
16	475.420,471 / 558.345,661	17	475.438,017 / 558.344,102	17.615
2	475.329,154 / 558.345,81	3	475.329,154 / 558.345,794	0.016
5	475.340,013 / 558.346,61	6	475.340,787 / 558.346,669	0.776
8	475.347,392 / 558.347,165	9	475.350,741 / 558.347,417	3.358
11	475.372,726 / 558.348,527	12	475.373,879 / 558.348,586	1.155
14	475.394,341 / 558.347,6	15	475.405,024 / 558.346,54	10.735
17	475.438,017 / 558.344,102	18	475.457,45 / 558.341,846	19.564
3	475.329,154 / 558.345,794	4	475.330,88 / 558.345,924	1.731
6	475.340,787 / 558.346,669	7	475.346,102 / 558.347,068	5.33
9	475.350,741 / 558.347,417	10	475.372,635 / 558.348,523	21.922
12	475.373,879 / 558.348,586	13	475.391,258 / 558.347,906	17.392
15	475.405,024 / 558.346,54	16	475.420,471 / 558.345,661	15.472
18	475.457,45 / 558.341,846	19	475.470,639 / 558.342,163	13.193





Punct început	X / Y	Punct sfârșit	X / Y	Lungime segment	Punct început	X / Y	Punct sfârșit	X / Y	Lungime segment	Punct început	X / Y	Punct sfârșit	X / Y	Lungime segment
217	475.219,078 558.267,974	218	475.220,652 558.277,408	9.564	218	475.220,652 558.277,408	219	475.223,175 558.294,287	17.067	219	475.223,175 558.294,287	220	475.226,682 558.304,896	11.174
220	475.226,682 558.304,896	221	475.230,244 558.309,993	6.218	221	475.230,244 558.309,993	222	475.235,348 558.315,757	7.699	222	475.235,348 558.315,757	223	475.235,682 558.315,993	0.409
223	475.235,682 558.315,993	224	475.238,523 558.318,001	3.479	224	475.238,523 558.318,001	225	475.243,141 558.321,266	5.656	225	475.243,141 558.321,266	226	475.249,968 558.324,885	7.727
226	475.249,968 558.324,885	227	475.254,203 558.327,13	4.793	227	475.254,203 558.327,13	228	475.261,313 558.329,732	7.571	228	475.261,313 558.329,732	229	475.262,742 558.330,256	1.522
229	475.262,742 558.330,256	230	475.265,602 558.331,302	3.045	230	475.265,602 558.331,302	231	475.267,943 558.332,159	2.493	231	475.267,943 558.332,159	232	475.292,372 558.339,552	25.523
232	475.292,372 558.339,552	233	475.303,269 558.341,912	11.15	233	475.303,269 558.341,912	1	475.312,974 558.344,013	9.93					

\*\* Lungimile segmentelor sunt determinate în planul de proiecție Stereo 70 și sunt rotunjite la 1 milimetru.

\*\*\* Distanța dintre puncte este formată din segmente cumulate ce sunt mai mici decât valoarea 1 milimetru.

Neutilizabil în Cămin Civil



**DATE DESPRE IMOBILUL NR. 13395**

Oficiul de Cadastru și Publicitate Imobiliară MUREȘ  
Biroul de Cadastru și Publicitate Imobiliară Târgu Mureș

**A. Partea I. Descrierea imobilului**

TEREN Extravilan

Adresa: Jud. Mureș

Nr. Crt	Nr cadastral Nr. topografic	Suprafața* (mp)	Observații / Referințe
A1		1.428	Sector cadastral:0 Teren neimprejmuit;

**B. Partea II. Proprietari și acte**

Inscrieri privitoare la dreptul de proprietate și alte drepturi reale		Referințe
/		
Act Normativ nr. 7, din 13/03/1996 emis de PARLAMENTUL ROMANIEI;		
B1	Intabulare, drept de PROPRIETATE, dobandit prin Lege, cota actuala 1/1, cota initiala 1/1 1) NEIDENTIFICAT NEIDENTIFICAT	A1
B2	Se noteaza mentiunea proprietar neidentificat	A1

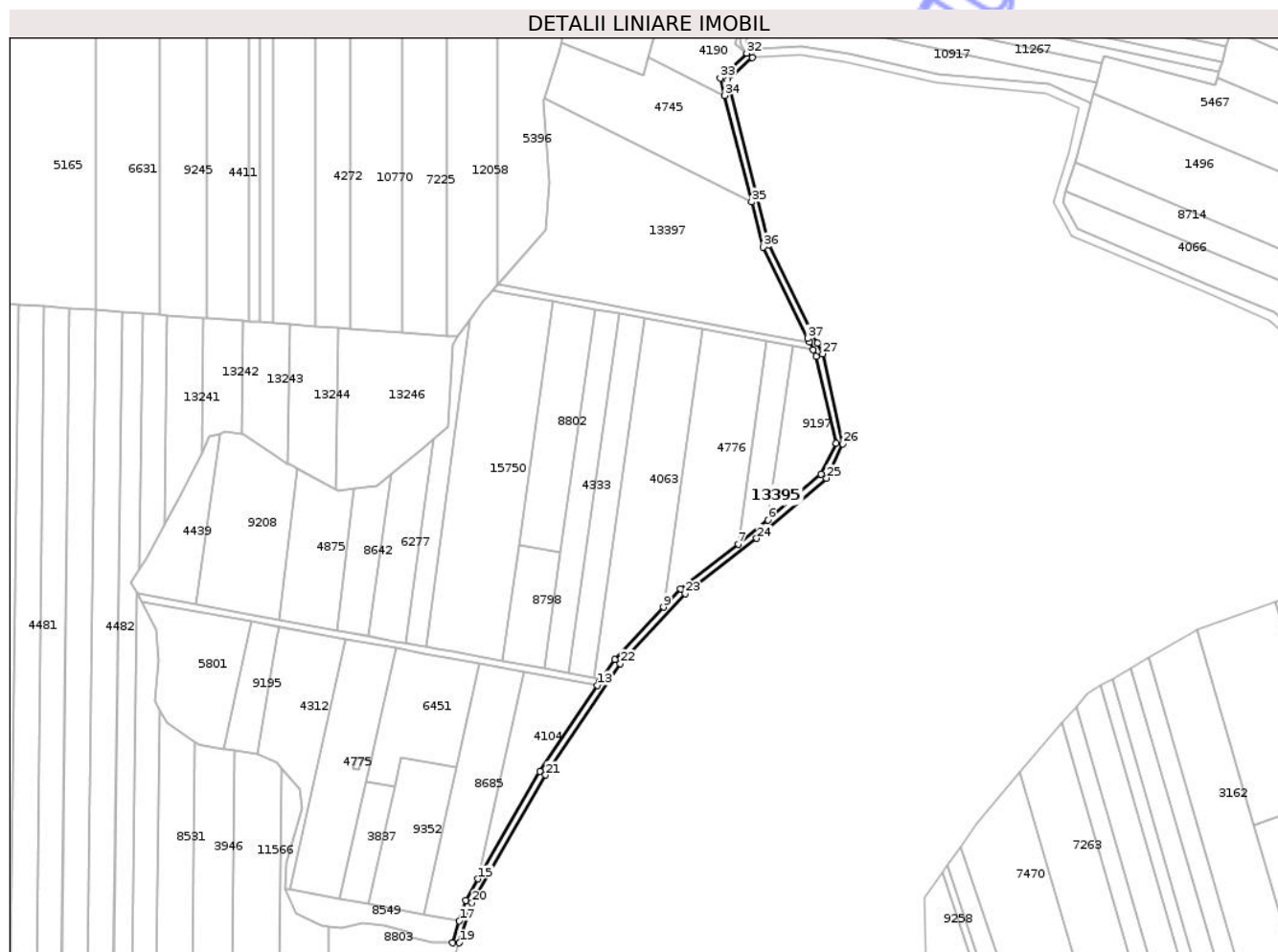
**C. Partea III. SARCINI .**

Inscrieri privind dezmembramintele dreptului de proprietate, drepturi reale de garanție și sarcini	Referințe
NU SUNT	

**Teren**

Nr cadastral	Suprafața (mp)*	Observații / Referințe
	1.428	

\* Suprafața este determinată în planul de proiecție Stereo 70.



**Date referitoare la teren**

Crt	Categorie folosință	Intra vilan	Suprafața (mp)	Tarla	Parcelă	Nr. topo	Observații / Referințe
1	drum	NU	1.428	32	-	-	

**Lungime Segmente**

1) Valorile lungimilor segmentelor sunt obținute din proiecție în plan.

Punct început	X / Y	Punct sfârșit	X / Y	Lungime segment (** (m)
1	474.994,277 558.620,523	2	474.995,915 558.617,171	3.731
3	474.997,347 558.614,24	4	475.006,209 558.575,228	40.006
5	474.999,517 558.561,342	6	474.975,657 558.540,826	31.468
7	474.962,315 558.529,911	8	474.936,446 558.509,919	32.694
9	474.928,734 558.501,622	10	474.906,986 558.478,226	31.943

Punct început	X / Y	Punct sfârșit	X / Y	Lungime segment (** (m)
2	474.995,915 558.617,171	3	474.997,347 558.614,24	3.262
4	475.006,209 558.575,228	5	474.999,517 558.561,342	15.414
6	474.975,657 558.540,826	7	474.962,315 558.529,911	17.238
8	474.936,446 558.509,919	9	474.928,734 558.501,622	11.328
10	474.906,986 558.478,226	11	474.900,989 558.469,276	10.773

Punct început	X / Y	Punct sfârșit	X / Y	Lungime segment (** (m))
11	474.900,989 558.469,276	12	474.900,129 558.468,055	1.493
13	474.899,169 558.466,561	14	474.873,27 558.427,914	46.523
15	474.845,546 558.379,773	16	474.840,012 558.370,163	11.09
17	474.837,078 558.360,931	18	474.833,945 558.351,073	10.344
19	474.837,093 558.351,073	20	474.842,773 558.368,946	18.754
21	474.875,819 558.426,329	22	474.909,346 558.476,358	60.224
23	474.938,476 558.507,696	24	474.970,619 558.532,537	40.623
25	475.001,947 558.559,476	26	475.009,367 558.574,87	17.089
27	475.000,195 558.615,244	28	474.997,823 558.620,099	5.403
29	474.976,287 558.664,174	30	474.957,6 558.738,119	76.27
31	474.968,592 558.748,29	32	474.966,18 558.750,145	3.043
33	474.954,254 558.739,111	34	474.956,262 558.731,167	8.194
35	474.968,338 558.683,382	36	474.973,454 558.663,137	20.881
37	474.993,467 558.622,18	1	474.994,277 558.620,523	1.844

Punct început	X / Y	Punct sfârșit	X / Y	Lungime segment (** (m))
12	474.900,129 558.468,055	13	474.899,169 558.466,561	1.776
14	474.873,27 558.427,914	15	474.845,546 558.379,773	55.553
16	474.840,012 558.370,163	17	474.837,078 558.360,931	9.687
18	474.833,945 558.351,073	19	474.837,093 558.351,073	3.148
20	474.842,773 558.368,946	21	474.875,819 558.426,329	66.218
22	474.909,346 558.476,358	23	474.938,476 558.507,696	42.786
24	474.970,619 558.532,537	25	475.001,947 558.559,476	41.318
26	475.009,367 558.574,87	27	475.000,195 558.615,244	41.403
28	474.997,823 558.620,099	29	474.976,287 558.664,174	49.055
30	474.957,6 558.738,119	31	474.968,592 558.748,29	14.976
32	474.966,18 558.750,145	33	474.954,254 558.739,111	16.247
34	474.956,262 558.731,167	35	474.968,338 558.683,382	49.287
36	474.973,454 558.663,137	37	474.993,467 558.622,18	45.585

\*\* Lungimile segmentelor sunt determinate în planul de proiecție Stereo 70 și sunt rotunjite la 1 milimetru.

\*\*\* Distanța dintre puncte este formată din segmente cumulate ce sunt mai mici decât valoarea 1 milimetru.



**DATE DESPRE IMOBILUL NR. 13397**

Oficiul de Cadastru și Publicitate Imobiliară MUREȘ  
Biroul de Cadastru și Publicitate Imobiliară Târgu Mureș

**A. Partea I. Descrierea imobilului**

TEREN Extravilan

Adresa: Jud. Mureș

Nr. Crt	Nr cadastral Nr. topografic	Suprafața* (mp)	Observații / Referințe
A1		7.639	Sector cadastral:17 Teren neimprejmuit;

**B. Partea II. Proprietari și acte**

Inscrieri privitoare la dreptul de proprietate și alte drepturi reale		Referințe
/		
Act Normativ nr. 7, din 13/03/1996 emis de PARLAMENTUL ROMANIEI;		
B1	Intabulare, drept de PROPRIETATE, dobândit prin Lege, cota actuala 1/1, cota initiala 1/1 1) NEIDENTIFICAT NEIDENTIFICAT	A1
B2	se noteaza mentiunea rezerva comisiei locale de fond funciar	A1

**C. Partea III. SARCINI .**

Inscrieri privind dezmembramintele dreptului de proprietate, drepturi reale de garanție și sarcini	Referințe
NU SUNT	

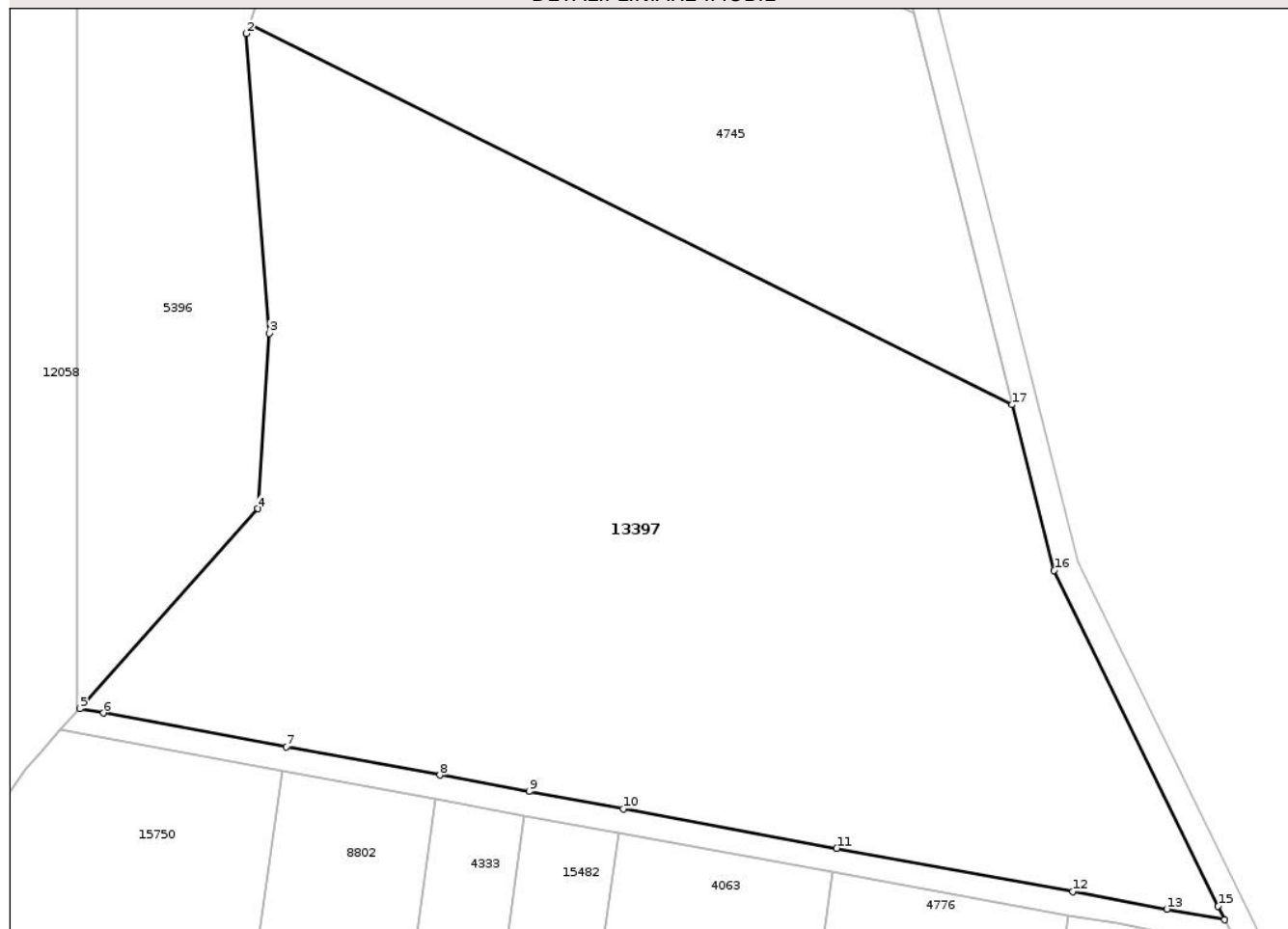
## Anexa Nr. 1 La Partea I

## Teren

Nr cadastral	Suprafața (mp)*	Observații / Referințe
	7.639	

\* Suprafața este determinată în planul de proiecție Stereo 70.

## DETALII LINIARE IMOBIL



## Date referitoare la teren

Crt	Categorie folosință	Intra vilan	Suprafața (mp)	Tarla	Parcelă	Nr. topo	Observații / Referințe
1	pașune	NU	7.639	32	-	-	

## Lungime Segmente

1) Valorile lungimilor segmentelor sunt obținute din proiecție în plan.

Punct început	X / Y	Punct sfârșit	X / Y	Lungime segment (** (m)
1	474.875,171 558.729,881	2	474.874,769 558.728,667	1.279
2	474.874,769 558.728,667	3	474.877,53 558.692,08	36.691
3	474.877,53 558.692,08	4	474.876,15 558.670,68	21.444
4	474.876,15 558.670,68	5	474.854,405 558.646,284	32.68
5	474.854,405 558.646,284	6	474.857,3 558.645,751	2.944

Punct început	X / Y	Punct sfârșit	X / Y	Lungime segment (** (m)
6	474.857,3 558.645,751	7	474.879,673 558.641,63	22.749
7	474.879,673 558.641,63	8	474.898,418 558.638,178	19.06
8	474.898,418 558.638,178	9	474.909,302 558.636,173	11.067
9	474.909,302 558.636,173	10	474.920,791 558.634,057	11.682
10	474.920,791 558.634,057	11	474.946,867 558.629,255	26.514
11	474.946,867 558.629,255	12	474.975,707 558.623,943	29.325
12	474.975,707 558.623,943	13	474.987,211 558.621,825	11.697
13	474.987,211 558.621,825	14	474.994,277 558.620,523	7.185
14	474.994,277 558.620,523	15	474.993,467 558.622,18	1.844
15	474.993,467 558.622,18	16	474.973,454 558.663,137	45.585
16	474.973,454 558.663,137	17	474.968,338 558.683,382	20.881
17	474.968,338 558.683,382	1	474.875,171 558.729,881	104.126

\*\* Lungimile segmentelor sunt determinate în planul de proiecție Stereo 70 și sunt rotunjite la 1 milimetru.

\*\*\* Distanța dintre puncte este formată din segmente cumulate ce sunt mai mici decât valoarea 1 milimetru.



**DATE DESPRE IMOBILUL NR. 13399**

Oficiul de Cadastru și Publicitate Imobiliară MUREȘ  
Biroul de Cadastru și Publicitate Imobiliară Târgu Mureș

**A. Partea I. Descrierea imobilului**

TEREN Extravilan

Adresa: Jud. Mureș

Nr. Crt	Nr cadastral Nr. topografic	Suprafața* (mp)	Observații / Referințe
A1		59.111	Sector cadastral:19 Teren neimprejmuit;

**B. Partea II. Proprietari și acte**

Inscrieri privitoare la dreptul de proprietate și alte drepturi reale	Referințe
/	
Act Normativ nr. 7, din 13/03/1996 emis de PARLAMENTUL ROMANIEI;	
B1	Intabulare, drept de PROPRIETATE, dobândit prin Lege, cota actuala 1/1, cota initiala 1/1
	1) NEIDENTIFICAT NEIDENTIFICAT
B2	se noteaza mentiunea rezerva comisiei locale de fond funciar

**C. Partea III. SARCINI .**

Inscrieri privind dezmembramintele dreptului de proprietate, drepturi reale de garanție și sarcini	Referințe
NU SUNT	

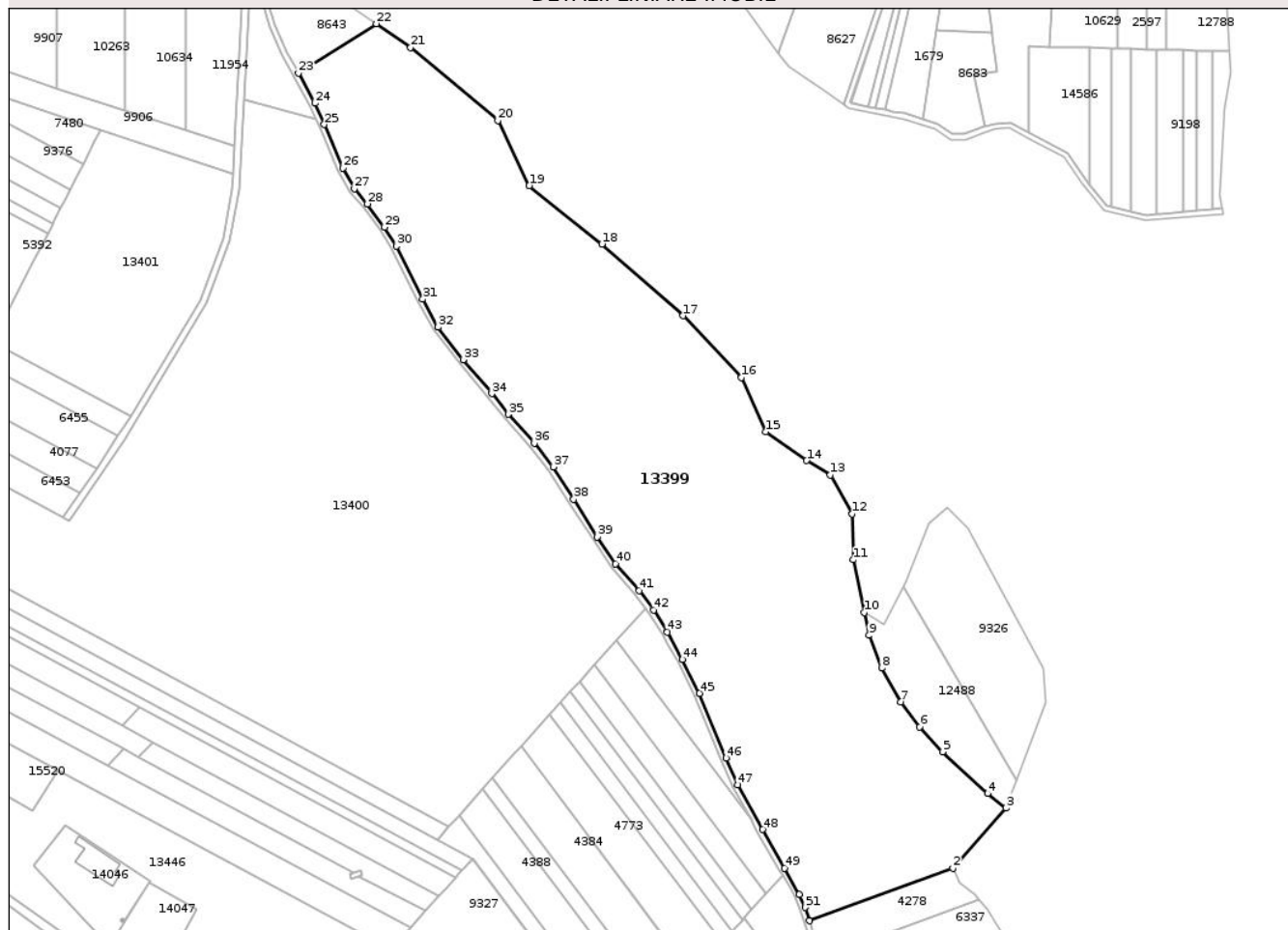
## Anexa Nr. 1 La Partea I

## Teren

Nr cadastral	Suprafața (mp)*	Observații / Referințe
	59.111	

\* Suprafața este determinată în planul de proiecție Stereo 70.

## DETALII LINIARE IMOBIL



## Date referitoare la teren

Crt	Categorie folosință	Intravilan	Suprafața (mp)	Tarla	Parcelă	Nr. topo	Observații / Referințe
1	faneata	NU	59.111	-	-	-	

## Lungime Segmente

1) Valorile lungimilor segmentelor sunt obținute din proiecție în plan.

Punct început	X / Y	Punct sfârșit	X / Y	Lungime segment	Punct început	X / Y	Punct sfârșit	X / Y	Lungime segment	Punct început	X / Y	Punct sfârșit	X / Y	Lungime segment
1	475.155,853 557.688,285	2	475.237,533 557.718,161	86.972	2	475.237,533 557.718,161	3	475.267,7 557.752,262	45.529	3	475.267,7 557.752,262	4	475.257,101 557.760,429	13.381
4	475.257,101 557.760,429	5	475.231,636 557.784,133	34.79	5	475.231,636 557.784,133	6	475.218,633 557.798,219	19.17	6	475.218,633 557.798,219	7	475.207,797 557.812,442	17.881
7	475.207,797 557.812,442	8	475.196,961 557.831,675	22.075	8	475.196,961 557.831,675	9	475.189,827 557.850,283	19.929	9	475.189,827 557.850,283	10	475.187,081 557.863,247	13.252
10	475.187,081 557.863,247	11	475.180,829 557.893,072	30.473	11	475.180,829 557.893,072	12	475.180,348 557.919,049	25.981	12	475.180,348 557.919,049	13	475.167,844 557.941,178	25.417
13	475.167,844 557.941,178	14	475.154,379 557.949,356	15.754	14	475.154,379 557.949,356	15	475.131,295 557.965,711	28.291	15	475.131,295 557.965,711	16	475.117,348 557.996,499	33.8
16	475.117,348 557.996,499	17	475.084,164 558.031,616	48.315	17	475.084,164 558.031,616	18	475.038,258 558.072,226	61.291	18	475.038,258 558.072,226	19	474.996,899 558.105,419	53.032

Punct început	X / Y	Punct sfârșit	X / Y	Lungime segment	Punct început	X / Y	Punct sfârșit	X / Y	Lungime segment	Punct început	X / Y	Punct sfârșit	X / Y	Lungime segment
19	474.996,899 558.105,419	20	474.979,105 558.142,46	41.093	20	474.979,105 558.142,46	21	474.929,57 558.183,83	64.538	21	474.929,57 558.183,83	22	474.910,132 558.197,292	23.644
22	474.910,132 558.197,292	23	474.865,803 558.169,365	52.393	23	474.865,803 558.169,365	24	474.875,303 558.152,232	19.591	24	474.875,303 558.152,232	25	474.880,47 558.140,14	13.15
25	474.880,47 558.140,14	26	474.891,111 558.115,467	26.87	26	474.891,111 558.115,467	27	474.897,642 558.103,767	13.399	27	474.897,642 558.103,767	28	474.905,103 558.095,066	11.462
28	474.905,103 558.095,066	29	474.914,689 558.081,829	16.343	29	474.914,689 558.081,829	30	474.921,522 558.071,078	12.739	30	474.921,522 558.071,078	31	474.936,471 558.041,044	33.549
31	474.936,471 558.041,044	32	474.945,172 558.025,017	18.237	32	474.945,172 558.025,017	33	474.959,37 558.006,679	23.192	33	474.959,37 558.006,679	34	474.975,654 557.987,399	25.237
34	474.975,654 557.987,399	35	474.985,035 557.975,647	15.037	35	474.985,035 557.975,647	36	474.999,876 557.959,308	22.073	36	474.999,876 557.959,308	37	475.010,474 557.945,797	17.172
37	475.010,474 557.945,797	38	475.022,171 557.927,442	21.765	38	475.022,171 557.927,442	39	475.035,46 557.906,092	25.148	39	475.035,46 557.906,092	40	475.045,917 557.890,788	18.535
40	475.045,917 557.890,788	41	475.059,301 557.875,535	20.292	41	475.059,301 557.875,535	42	475.067,518 557.864,668	13.624	42	475.067,518 557.864,668	43	475.075,382 557.852,143	14.789
43	475.075,382 557.852,143	44	475.083,937 557.836,551	17.785	44	475.083,937 557.836,551	45	475.093,637 557.817,367	21.497	45	475.093,637 557.817,367	46	475.108,561 557.780,639	39.644
46	475.108,561 557.780,639	47	475.115,429 557.765,503	16.621	47	475.115,429 557.765,503	48	475.129,431 557.740,011	29.084	48	475.129,431 557.740,011	49	475.141,842 557.718,177	25.115
49	475.141,842 557.718,177	50	475.150,273 557.703,21	17.178	50	475.150,273 557.703,21	51	475.153,599 557.695,794	8.128	51	475.153,599 557.695,794	1	475.155,853 557.688,285	7.84

\*\* Lungimile segmentelor sunt determinate în planul de proiecție Stereo 70 și sunt rotunjite la 1 milimetru.

\*\*\* Distanța dintre puncte este formată din segmente cumulate ce sunt mai mici decât valoarea 1 milimetru.



**DATE DESPRE IMOBILUL NR. 13401**

Oficiul de Cadastru și Publicitate Imobiliară MUREȘ  
Biroul de Cadastru și Publicitate Imobiliară Târgu Mureș

**A. Partea I. Descrierea imobilului**

TEREN Extravilan

Adresa: Jud. Mureș

Nr. Crt	Nr cadastral Nr. topografic	Suprafața* (mp)	Observații / Referințe
A1		12.862	Sector cadastral:19 Teren neimprejmit;

**B. Partea II. Proprietari și acte**

Inscrieri privitoare la dreptul de proprietate și alte drepturi reale		Referințe
/		
Act Normativ nr. 7, din 13/03/1996 emis de PARLAMENTUL ROMANIEI;		
B1	Intabulare, drept de PROPRIETATE, dobandit prin Lege, cota actuala 1/1, cota initiala 1/1 1) NEIDENTIFICAT NEIDENTIFICAT	A1
B2	se noteaza mentiunea rezerva comisiei locale de fond funciar	A1

**C. Partea III. SARCINI .**

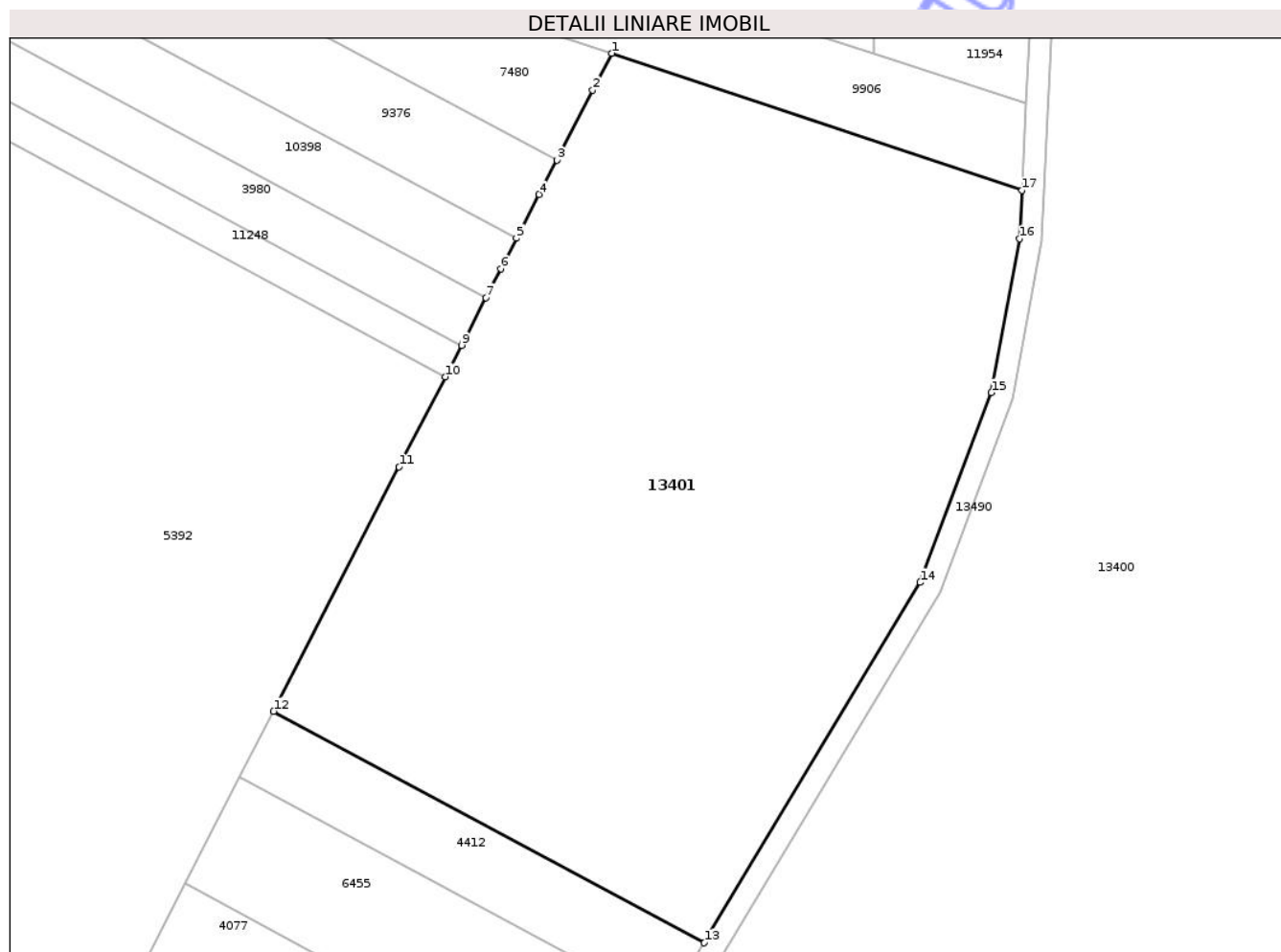
Inscrieri privind dezmembramintele dreptului de proprietate, drepturi reale de garanție și sarcini	Referințe
NU SUNT	

## Anexa Nr. 1 La Partea I

## Teren

Nr cadastral	Suprafața (mp)*	Observații / Referințe
	12.862	

\* Suprafața este determinată în planul de proiecție Stereo 70.



## Date referitoare la teren

Crt	Categorie folosință	Intra vilan	Suprafața (mp)	Tarla	Parcelă	Nr. topo	Observații / Referințe
1	faneata	NU	12.862	-	-	-	

## Lungime Segmente

1) Valorile lungimilor segmentelor sunt obținute din proiecție în plan.

Punct început	X / Y	Punct sfârșit	X / Y	Lungime segment (** (m)
1	474.753,856 558.137,095	2	474.750,404 558.130,381	7.549
2	474.750,404 558.130,381	3	474.743,835 558.117,602	14.369
3	474.743,835 558.117,602	4	474.740,612 558.111,333	7.049
4	474.740,612 558.111,333	5	474.736,485 558.103,304	9.028
5	474.736,485 558.103,304	6	474.733,635 558.097,761	6.233

Punct început	X / Y	Punct sfârșit	X / Y	Lungime segment (** (m)
6	474.733,635 558.097,761	7	474.730,916 558.092,47	5.949
7	474.730,916 558.092,47	8	474.726,79 558.084,445	9.024
8	474.726,79 558.084,445	9	474.726,45 558.083,783	0.744
9	474.726,45 558.083,783	10	474.723,488 558.078,022	6.478
10	474.723,488 558.078,022	11	474.715,043 558.061,594	18.472
11	474.715,043 558.061,594	12	474.692,111 558.016,983	50.16
12	474.692,111 558.016,983	13	474.770,801 557.974,717	89.323
13	474.770,801 557.974,717	14	474.810,225 558.040,501	76.693
14	474.810,225 558.040,501	15	474.823,209 558.075,125	36.978
15	474.823,209 558.075,125	16	474.828,343 558.103,227	28.567
16	474.828,343 558.103,227	17	474.828,79 558.112,053	8.837
17	474.828,79 558.112,053	1	474.753,856 558.137,095	79.008

\*\* Lungimile segmentelor sunt determinate în planul de proiecție Stereo 70 și sunt rotunjite la 1 milimetru.

\*\*\* Distanța dintre puncte este formată din segmente cumulate ce sunt mai mici decât valoarea 1 milimetru.



**DATE DESPRE IMOBILUL NR. 13403**

Oficiul de Cadastru și Publicitate Imobiliară MUREȘ  
Biroul de Cadastru și Publicitate Imobiliară Târgu Mureș

**A. Partea I. Descrierea imobilului**

TEREN Extravilan

Adresa: Jud. Mureș

Nr. Crt	Nr cadastral Nr. topografic	Suprafața* (mp)	Observații / Referințe
A1		391	Sector cadastral:17 Teren neimprejmuit;

**B. Partea II. Proprietari și acte**

Inscrieri privitoare la dreptul de proprietate și alte drepturi reale		Referințe
/		
Act Normativ nr. 7, din 13/03/1996 emis de PARLAMENTUL ROMANIEI;		
B1	Intabulare, drept de PROPRIETATE, dobândit prin Lege, cota actuala 1/1, cota initiala 1/1 1) NEIDENTIFICAT NEIDENTIFICAT	A1
B2	se noteaza mentiunea rezerva comisiei locale de fond funciar	A1

**C. Partea III. SARCINI .**

Inscrieri privind dezmembramintele dreptului de proprietate, drepturi reale de garanție și sarcini	Referințe
NU SUNT	

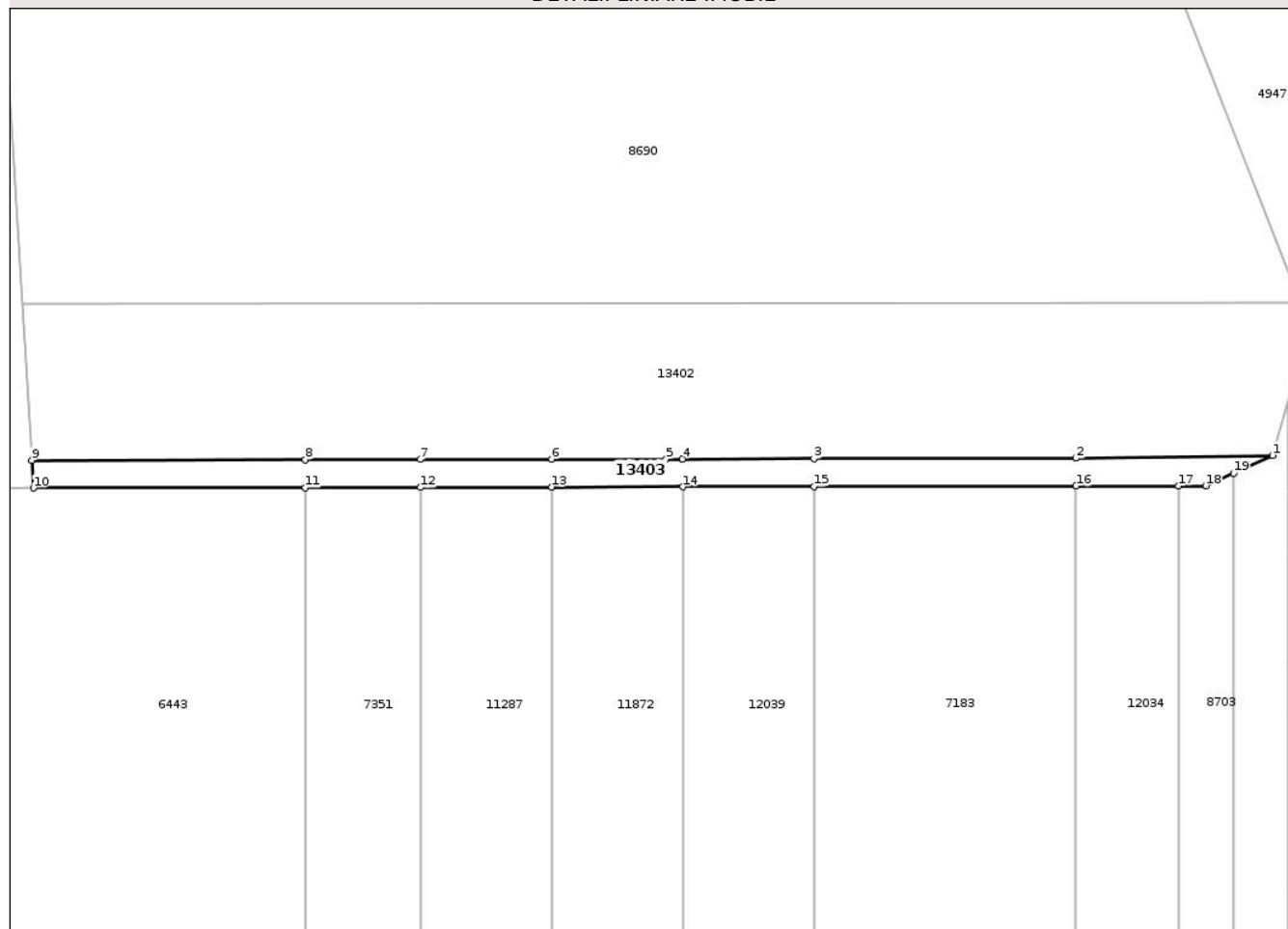
## Anexa Nr. 1 La Partea I

## Teren

Nr cadastral	Suprafața (mp)*	Observații / Referințe
	391	

\* Suprafața este determinată în planul de proiecție Stereo 70.

## DETALII LINIARE IMOBIL



## Date referitoare la teren

Crt	Categorie folosință	Intra vilan	Suprafața (mp)	Tarla	Parcelă	Nr. topo	Observații / Referințe
1	drum	NU	391	-	-	-	

## Lungime Segmente

1) Valorile lungimilor segmentelor sunt obținute din proiecție în plan.

Punct început	X / Y	Punct sfârșit	X / Y	Lungime segment (** (m)
1	474.160,279 558.594,924	2	474.139,119 558.594,615	21.162
2	474.139,119 558.594,615	3	474.110,903 558.594,562	28.216
3	474.110,903 558.594,562	4	474.096,767 558.594,536	14.136
4	474.096,767 558.594,536	5	474.094,978 558.594,51	1.789
5	474.094,978 558.594,51	6	474.082,665 558.594,51	12.313

Punct început	X / Y	Punct sfârșit	X / Y	Lungime segment (** (m)
6	474.082,665 558.594,51	7	474.068,531 558.594,483	14.134
7	474.068,531 558.594,483	8	474.056,161 558.594,461	12.37
8	474.056,161 558.594,461	9	474.026,718 558.594,397	29.443
9	474.026,718 558.594,397	10	474.026,902 558.591,406	2.997
10	474.026,902 558.591,406	11	474.056,167 558.591,461	29.265
11	474.056,167 558.591,461	12	474.068,537 558.591,483	12.37
12	474.068,537 558.591,483	13	474.082,667 558.591,51	14.13
13	474.082,667 558.591,51	14	474.096,791 558.591,536	14.124
14	474.096,791 558.591,536	15	474.110,909 558.591,562	14.118
15	474.110,909 558.591,562	16	474.139,124 558.591,615	28.215
16	474.139,124 558.591,615	17	474.150,163 558.591,635	11.039
17	474.150,163 558.591,635	18	474.153,083 558.591,641	2.92
18	474.153,083 558.591,641	19	474.156,07 558.593,003	3.283
19	474.156,07 558.593,003	1	474.160,279 558.594,924	4.627

\*\* Lungimile segmentelor sunt determinate în planul de proiecție Stereo 70 și sunt rotunjite la 1 milimetru.

\*\*\* Distanța dintre puncte este formată din segmente cumulate ce sunt mai mici decât valoarea 1 milimetru.



**DATE DESPRE IMOBILUL NR. 13405**

Oficiul de Cadastru și Publicitate Imobiliară MUREȘ  
Biroul de Cadastru și Publicitate Imobiliară Târgu Mureș

**A. Partea I. Descrierea imobilului**

TEREN Extravilan

Adresa: Jud. Mureș

Nr. Crt	Nr cadastral Nr. topografic	Suprafața* (mp)	Observații / Referințe
A1		1.172	Sector cadastral:18 Teren neimprejmuit;

**B. Partea II. Proprietari și acte**

Inscrieri privitoare la dreptul de proprietate și alte drepturi reale		Referințe
/		
Act Normativ nr. 7, din 13/03/1996 emis de PARLAMENTUL ROMANIEI;		
B1	Intabulare, drept de PROPRIETATE, dobandit prin Lege, cota actuala 1/1, cota initiala 1/1 1) <b>NEIDENTIFICAT NEIDENTIFICAT</b>	A1
B2	Se noteaza mentiunea proprietar neidentificat	A1

**C. Partea III. SARCINI .**

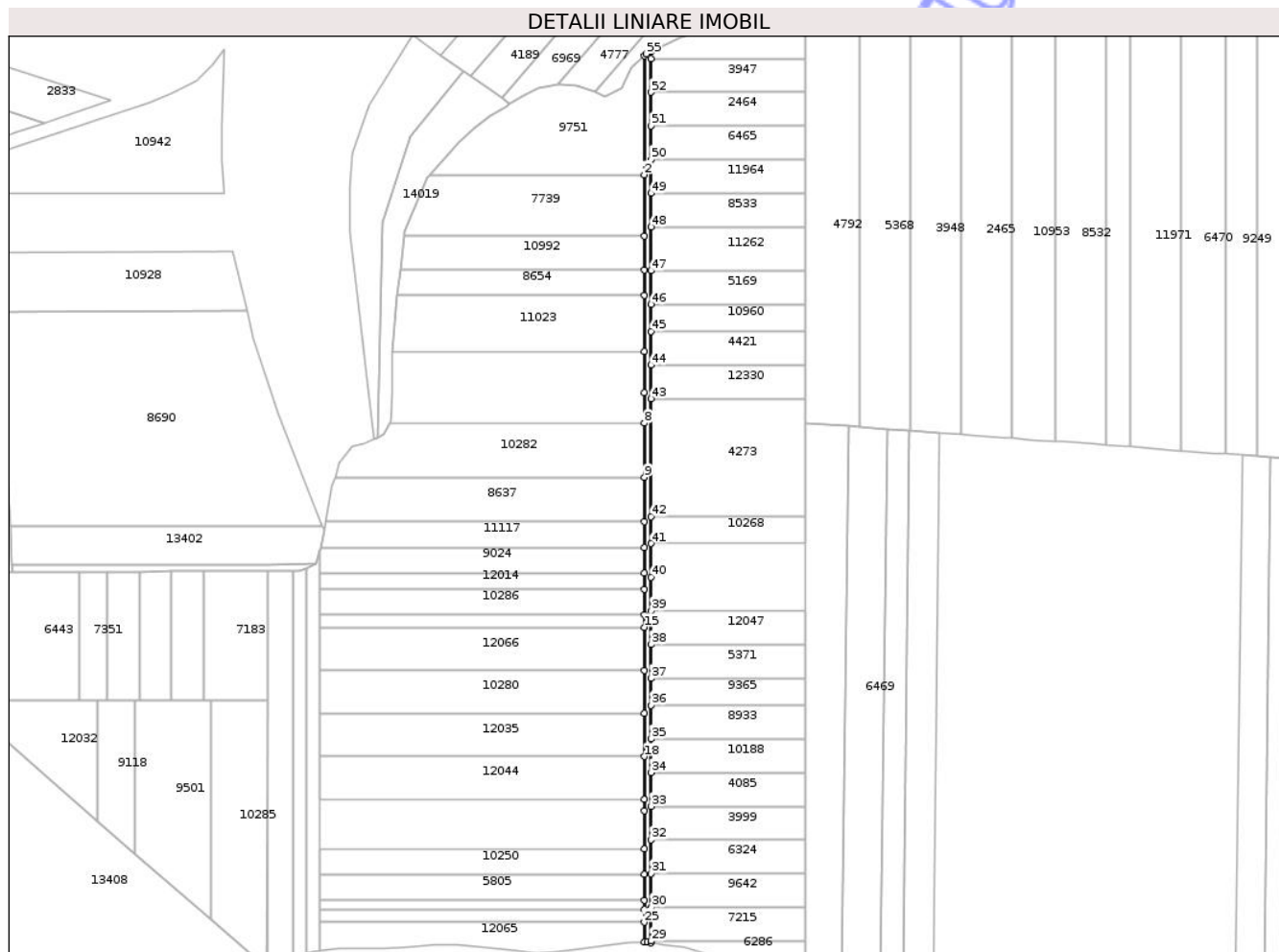
Inscrieri privind dezmembramintele dreptului de proprietate, drepturi reale de garanție și sarcini	Referințe
NU SUNT	

## Anexa Nr. 1 La Partea I

## Teren

Nr cadastral	Suprafața (mp)*	Observații / Referințe
	1.172	

\* Suprafața este determinată în planul de proiecție Stereo 70.



## Date referitoare la teren

Crt	Categorie folosință	Intra vilan	Suprafața (mp)	Tarla	Parcelă	Nr. topo	Observații / Referințe
1	drum	NU	1.172	-	-	-	

## Lungime Segmente

1) Valorile lungimilor segmentelor sunt obținute din proiecție în plan.

Punct început	X / Y	Punct sfârșit	X / Y	Lungime segment	Punct început	X / Y	Punct sfârșit	X / Y	Lungime segment	Punct început	X / Y	Punct sfârșit	X / Y	Lungime segment
1	474.304,688 558.818,123	2	474.304,688 558.765,811	52.31 2	2	474.304,688 558.765,811	3	474.304,688 558.738,944	26.86 7	3	474.304,688 558.738,944	4	474.304,688 558.723,924	15.02
4	474.304,688 558.723,924	5	474.304,688 558.712,803	11.12 1	5	474.304,688 558.712,803	6	474.304,688 558.688,2	24.60 3	6	474.304,688 558.688,2	7	474.304,688 558.670,157	18.04 3
7	474.304,688 558.670,157	8	474.304,688 558.656,671	13.48 6	8	474.304,688 558.656,671	9	474.304,688 558.632,875	23.79 6	9	474.304,688 558.632,875	10	474.304,688 558.613,354	19.52 1
10	474.304,688 558.613,354	11	474.304,688 558.602,016	11.33 8	11	474.304,688 558.602,016	12	474.304,688 558.590,806	11.21	12	474.304,688 558.590,806	13	474.304,688 558.583,8	7.006
13	474.304,688 558.583,8	14	474.304,688 558.572,592	11.20 8	14	474.304,688 558.572,592	15	474.304,688 558.566,988	5.604	15	474.304,688 558.566,988	16	474.304,688 558.548,074	18.91 4
16	474.304,688 558.548,074	17	474.304,688 558.529,16	18.91 4	17	474.304,688 558.529,16	18	474.304,688 558.510,246	18.91 4	18	474.304,688 558.510,246	19	474.304,688 558.491,332	18.91 4

Punct început	X / Y	Punct sfârșit	X / Y	Lungime segment	Punct început	X / Y	Punct sfârșit	X / Y	Lungime segment	Punct început	X / Y	Punct sfârșit	X / Y	Lungime segment
19	474.304,688 558.491,332	20	474.304,688 558.486,428	4.904	20	474.304,688 558.486,428	21	474.304,688 558.469,616	16.812	21	474.304,688 558.469,616	22	474.304,688 558.458,408	11.208
22	474.304,688 558.458,408	23	474.304,688 558.447,199	11.209	23	474.304,688 558.447,199	24	474.304,688 558.442,996	4.203	24	474.304,688 558.442,996	25	474.304,688 558.437,392	5.604
25	474.304,688 558.437,392	26	474.304,688 558.428,61	8.782	26	474.304,688 558.428,61	27	474.306,053 558.428,634	1.365	27	474.306,053 558.428,634	28	474.307,688 558.428,424	1.648
28	474.307,688 558.428,424	29	474.307,688 558.429,209	0.785	29	474.307,688 558.429,209	30	474.307,688 558.444,004	14.795	30	474.307,688 558.444,004	31	474.307,688 558.458,799	14.795
31	474.307,688 558.458,799	32	474.307,688 558.473,594	14.795	32	474.307,688 558.473,594	33	474.307,688 558.488,389	14.795	33	474.307,688 558.488,389	34	474.307,688 558.503,184	14.795
34	474.307,688 558.503,184	35	474.307,688 558.517,979	14.795	35	474.307,688 558.517,979	36	474.307,688 558.532,774	14.795	36	474.307,688 558.532,774	37	474.307,688 558.544,61	11.836
37	474.307,688 558.544,61	38	474.307,688 558.559,404	14.794	38	474.307,688 558.559,404	39	474.307,688 558.574,199	14.795	39	474.307,688 558.574,199	40	474.307,688 558.588,994	14.795
40	474.307,688 558.588,994	41	474.307,688 558.603,789	14.795	41	474.307,688 558.603,789	42	474.307,688 558.615,625	11.836	42	474.307,688 558.615,625	43	474.307,688 558.667,407	51.782
43	474.307,688 558.667,407	44	474.307,688 558.682,202	14.795	44	474.307,688 558.682,202	45	474.307,688 558.696,997	14.795	45	474.307,688 558.696,997	46	474.307,688 558.708,833	11.836
46	474.307,688 558.708,833	47	474.307,688 558.723,628	14.795	47	474.307,688 558.723,628	48	474.307,688 558.742,862	19.234	48	474.307,688 558.742,862	49	474.307,688 558.757,657	14.795
49	474.307,688 558.757,657	50	474.307,688 558.772,452	14.795	50	474.307,688 558.772,452	51	474.307,688 558.787,246	14.794	51	474.307,688 558.787,246	52	474.307,688 558.802,041	14.795
52	474.307,688 558.802,041	53	474.307,688 558.816,836	14.795	53	474.307,688 558.816,836	54	474.307,688 558.819,971	3.135	54	474.307,688 558.819,971	55	474.305,53 558.818,935	2.394
55	474.305,53 558.818,935	1	474.304,688 558.818,123	1.17										

\*\* Lungimile segmentelor sunt determinate în planul de proiecție Stereo 70 și sunt rotunjite la 1 milimetru.

\*\*\* Distanța dintre puncte este formată din segmente cumulate ce sunt mai mici decât valoarea 1 milimetru.



**DATE DESPRE IMOBILUL NR. 13407**

Oficiul de Cadastru și Publicitate Imobiliară MUREȘ  
Biroul de Cadastru și Publicitate Imobiliară Târgu Mureș

**A. Partea I. Descrierea imobilului**

TEREN Extravilan

Adresa: Jud. Mureș

Nr. Crt	Nr cadastral Nr. topografic	Suprafața* (mp)	Observații / Referințe
A1		29.463	Sector cadastral:18 Teren neimprejmuit;

**B. Partea II. Proprietari și acte**

Inscrieri privitoare la dreptul de proprietate și alte drepturi reale		Referințe
/		
Act Normativ nr. 7, din 13/03/1996 emis de PARLAMENTUL ROMANIEI;		
B1	Intabulare, drept de PROPRIETATE, dobândit prin Lege, cota actuala 1/1, cota initiala 1/1 1) NEIDENTIFICAT NEIDENTIFICAT	A1
B2	se noteaza mentiunea rezerva comisiei locale de fond funciar	A1

**C. Partea III. SARCINI .**

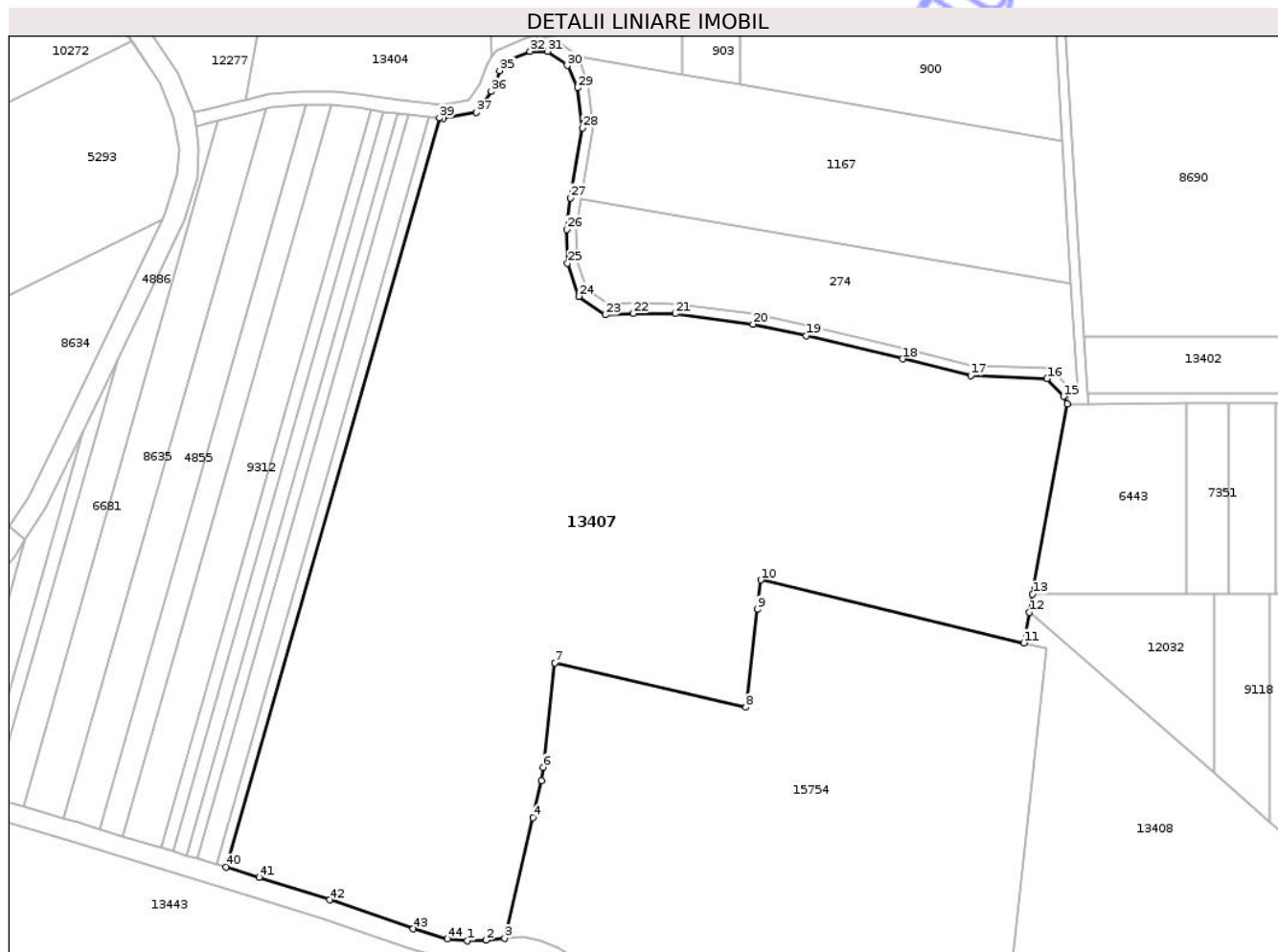
Inscrieri privind dezmembramintele dreptului de proprietate, drepturi reale de garanție și sarcini	Referințe
NU SUNT	

## Anexa Nr. 1 La Partea I

## Teren

Nr cadastral	Suprafața (mp)*	Observații / Referințe
	29.463	

\* Suprafața este determinată în planul de proiecție Stereo 70.



## Date referitoare la teren

Crt	Categorie folosință	Intravilan	Suprafața (mp)	Tarla	Parcelă	Nr. topo	Observații / Referințe
1	padure	NU	29.463	34	-	-	

## Lungime Segmente

1) Valorile lungimilor segmentelor sunt obținute din proiecție în plan.

Punct început	X / Y	Punct sfârșit	X / Y	Lungime segment	Punct început	X / Y	Punct sfârșit	X / Y	Lungime segment	Punct început	X / Y	Punct sfârșit	X / Y	Lungime segment
1	473.842,396 558.432,021	2	473.848,062 558.432,196	5.669	2	473.848,062 558.432,196	3	473.853,549 558.432,755	5.515	3	473.853,549 558.432,755	4	473.861,946 558.468,589	36.805
4	473.861,946 558.468,589	5	473.864,52 558.479,572	11.281	5	473.864,52 558.479,572	6	473.864,968 558.483,513	3.966	6	473.864,968 558.483,513	7	473.868,507 558.514,475	31.164
7	473.868,507 558.514,475	8	473.925,19 558.501,328	58.188	8	473.925,19 558.501,328	9	473.928,622 558.530,446	29.32	9	473.928,622 558.530,446	10	473.929,656 558.539,144	8.759
10	473.929,656 558.539,144	11	474.007,728 558.520,452	80.278	11	474.007,728 558.520,452	12	474.009,378 558.529,527	9.224	12	474.009,378 558.529,527	13	474.010,351 558.534,882	5.443
13	474.010,351 558.534,882	14	474.020,626 558.591,394	57.439	14	474.020,626 558.591,394	15	474.019,578 558.593,635	2.474	15	474.019,578 558.593,635	16	474.014,661 558.598,903	7.206
16	474.014,661 558.598,903	17	473.991,951 558.599,794	22.727	17	473.991,951 558.599,794	18	473.971,765 558.604,752	20.786	18	473.971,765 558.604,752	19	473.943,177 558.611,608	29.399

Punct început	X / Y	Punct sfârșit	X / Y	Lungime segment	Punct început	X / Y	Punct sfârșit	X / Y	Lungime segment	Punct început	X / Y	Punct sfârșit	X / Y	Lungime segment
19	473.943,177 558.611,608	20	473.927,326 558.615,067	16.224	20	473.927,326 558.615,067	21	473.904,191 558.618,167	23.342	21	473.904,191 558.618,167	22	473.891,721 558.618,224	12.47
22	473.891,721 558.618,224	23	473.883,501 558.617,829	8.229	23	473.883,501 558.617,829	24	473.875,647 558.623,335	9.592	24	473.875,647 558.623,335	25	473.872,203 558.633,126	10.379
25	473.872,203 558.633,126	26	473.871,976 558.643,149	10.026	26	473.871,976 558.643,149	27	473.873,138 558.652,545	9.468	27	473.873,138 558.652,545	28	473.876,74 558.673,327	21.092
28	473.876,74 558.673,327	29	473.875,264 558.685,209	11.973	29	473.875,264 558.685,209	30	473.872,138 558.691,827	7.319	30	473.872,138 558.691,827	31	473.866,337 558.696,055	7.178
31	473.866,337 558.696,055	32	473.861,073 558.696,055	5.264	32	473.861,073 558.696,055	33	473.853,549 558.693,006	8.118	33	473.853,549 558.693,006	34	473.852,948 558.692,365	0.879
34	473.852,948 558.692,365	35	473.852,093 558.690,343	2.195	35	473.852,093 558.690,343	36	473.849,561 558.684,197	6.647	36	473.849,561 558.684,197	37	473.845,116 558.677,892	7.714
37	473.845,116 558.677,892	38	473.835,221 558.676,186	10.041	38	473.835,221 558.676,186	39	473.834,135 558.676,29	1.091	39	473.834,135 558.676,29	40	473.770,851 558.453,881	231.237
40	473.770,851 558.453,881	41	473.780,602 558.450,93	10.188	41	473.780,602 558.450,93	42	473.801,555 558.444,155	22.021	42	473.801,555 558.444,155	43	473.826,311 558.435,561	26.205
43	473.826,311 558.435,561	44	473.836,476 558.432,59	10.59	44	473.836,476 558.432,59	1	473.842,396 558.432,021	5.947					

\*\* Lungimile segmentelor sunt determinate în planul de proiecție Stereo 70 și sunt rotunjite la 1 milimetru.

\*\*\* Distanța dintre puncte este formată din segmente cumulate ce sunt mai mici decât valoarea 1 milimetru.

Neutilizabil în  
Civil



**DATE DESPRE IMOBILUL NR. 13485**

Oficiul de Cadastru și Publicitate Imobiliară MUREȘ  
Biroul de Cadastru și Publicitate Imobiliară Târgu Mureș

**A. Partea I. Descrierea imobilului**

TEREN Extravilan

Adresa: Jud. Mureș

Nr. Crt	Nr cadastral Nr. topografic	Suprafața* (mp)	Observații / Referințe
A1		8.118	Sector cadastral:19 Teren neimprejmuit;

**B. Partea II. Proprietari și acte**

Inscrieri privitoare la dreptul de proprietate și alte drepturi reale		Referințe
/		
Act Normativ nr. 7, din 13/03/1996 emis de PARLAMENTUL ROMANIEI;		
B1	Intabulare, drept de PROPRIETATE, dobândit prin Lege, cota actuala 1/1, cota initiala 1/1 1) NEIDENTIFICAT NEIDENTIFICAT	A1
B2	Se noteaza mentiunea proprietar neidentificat	A1


**C. Partea III. SARCINI .**

Inscrieri privind dezmembramintele dreptului de proprietate, drepturi reale de garanție și sarcini	Referințe
NU SUNT	

**Teren**

Nr cadastral	Suprafața (mp)*	Observații / Referințe
	8.118	

\* Suprafața este determinată în planul de proiecție Stereo 70.



**Date referitoare la teren**

Crt	Categorie folosință	Intravilan	Suprafața (mp)	Tarla	Parcelă	Nr. topo	Observații / Referințe
1	drum	NU	8.118	-	-	-	

**Lungime Segmente**

1) Valorile lungimilor segmentelor sunt obținute din proiecție în plan.

Punct început	X / Y	Punct sfârșit	X / Y	Lungime segment	Punct început	X / Y	Punct sfârșit	X / Y	Lungime segment	Punct început	X / Y	Punct sfârșit	X / Y	Lungime segment
1	474.842,768 558.224,259	2	474.841,679 558.230,266	6.105	2	474.841,679 558.230,266	3	474.830,308 558.230,343	11.371	3	474.830,308 558.230,343	4	474.810,267 558.231,017	20.052
4	474.810,267 558.231,017	5	474.778,197 558.230,346	32.077	5	474.778,197 558.230,346	6	474.777,097 558.230,412	1.102	6	474.777,097 558.230,412	7	474.754,983 558.231,742	22.154
7	474.754,983 558.231,742	8	474.754,942 558.231,744	0.041	8	474.754,942 558.231,744	9	474.733,632 558.233,306	21.367	9	474.733,632 558.233,306	10	474.727,437 558.233,76	6.212
10	474.727,437 558.233,76	11	474.717,025 558.234,503	10.438	11	474.717,025 558.234,503	12	474.715,767 558.234,513	1.258	12	474.715,767 558.234,513	13	474.706,588 558.234,589	9.179
13	474.706,588 558.234,589	14	474.699,986 558.234,583	6.602	14	474.699,986 558.234,583	15	474.693,094 558.234,566	6.892	15	474.693,094 558.234,566	16	474.689,019 558.234,87	4.086
16	474.689,019 558.234,87	17	474.685,339 558.235,144	3.69	17	474.685,339 558.235,144	18	474.680,734 558.236,504	4.802	18	474.680,734 558.236,504	19	474.680,441 558.236,591	0.306







\*\* Lungimile segmentelor sunt determinate în planul de proiecție Stereo 70 și sunt rotunjite la 1 milimetru.

\*\*\* Distanța dintre puncte este formată din segmente cumulate ce sunt mai mici decât valoarea 1 milimetru.

Neutilizabil în Circuitul  
Civil

**DATE DESPRE IMOBILUL NR. 13534**

Oficiul de Cadastru și Publicitate Imobiliară MUREȘ  
Biroul de Cadastru și Publicitate Imobiliară Târgu Mureș

**A. Partea I. Descrierea imobilului**

TEREN Intravilan

Adresa: Loc. Corunca, Jud. Mureș

Nr. Crt	Nr cadastral Nr. topografic	Suprafața* (mp)	Observații / Referințe
A1		1	Sector cadastral:1 Teren neimprejmuit;

**Construcții**

Crt	Nr cadastral Nr. topografic	Adresa	Observații / Referințe
A1.1	0	Loc. Corunca, Jud. Mureș	Nr. niveluri:1; S. construita la sol:1 mp; STALP

**B. Partea II. Proprietari și acte**

Inscrieri privitoare la dreptul de proprietate și alte drepturi reale	Referințe
/	
Act Normativ nr. 123, din 10/07/2012 emis de PARLAMENTUL ROMANIEI;	
B1	A1, A1.1
Intabulare, drept de PROPRIETATE, dobandit prin Lege, cota actuala 1/1, cota initiala 1/1	
1) STATUL ROMAN, CIF:9999999999999, DOMENIUL PUBLIC	

**C. Partea III. SARCINI .**

Inscrieri privind dezmembramintele dreptului de proprietate, drepturi reale de garanție și sarcini	Referințe
NU SUNT	

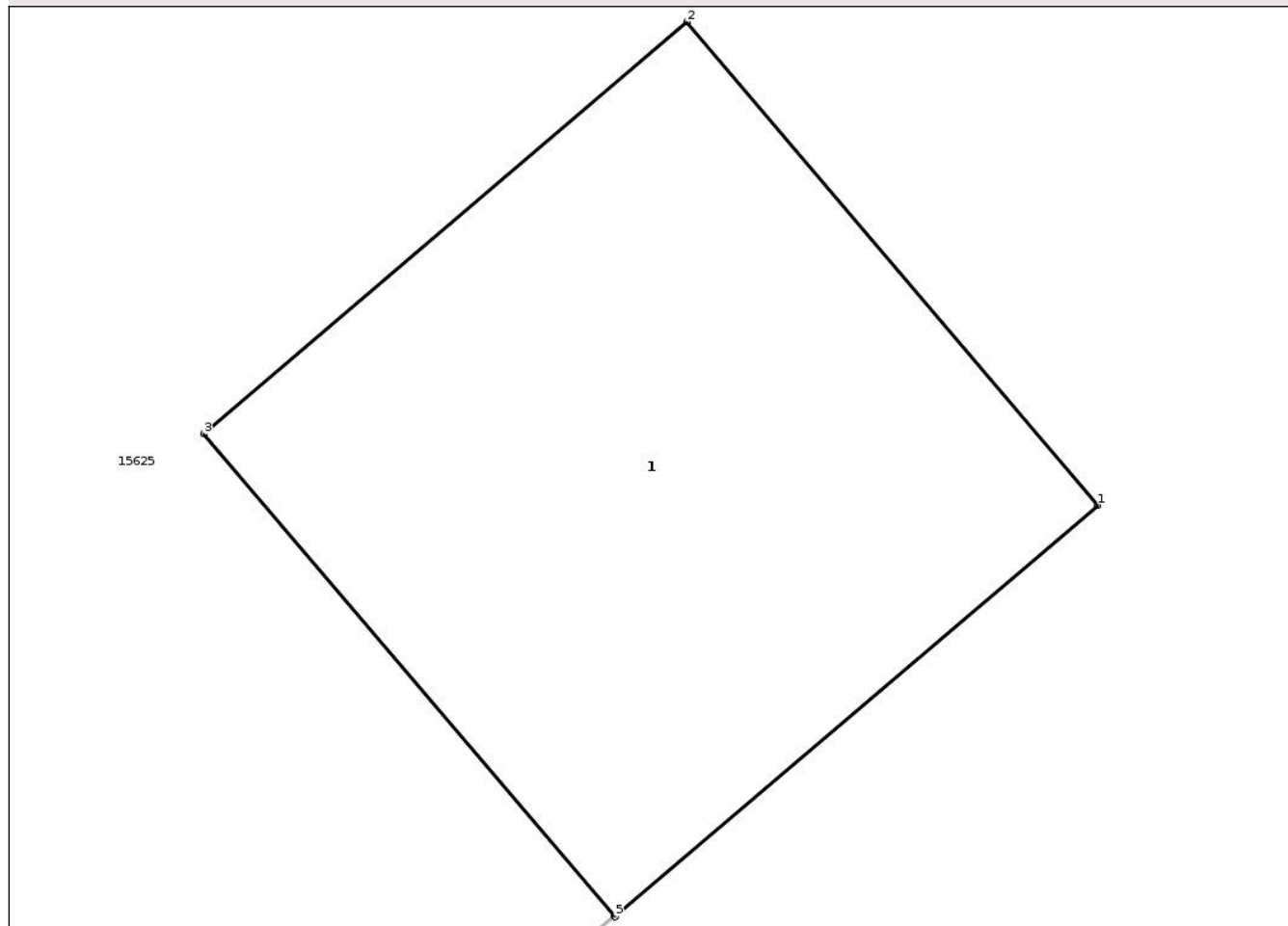
## Anexa Nr. 1 La Partea I

## Teren

Nr cadastral	Suprafața (mp)*	Observații / Referințe
	1	

\* Suprafața este determinată în planul de proiecție Stereo 70.

## DETALII LINIARE IMOBIL



## Date referitoare la teren

Crt	Categorie folosință	Intravilan	Suprafața (mp)	Tarla	Parcelă	Nr. topo	Observații / Referințe
1	curți constructii	DA	1	-	-	-	

## Date referitoare la construcții

Crt	Număr	Destinație construcție	Supraf. (mp)	Situație juridică	Observații / Referințe
A1.1	0	construcții industriale și edilitare	1	Cu acte	Nr. niveluri:1; S. construita la sol:1 mp; STALP

## Lungime Segmente

1) Valorile lungimilor segmentelor sunt obținute din proiecție în plan.

Punct început	X / Y	Punct sfârșit	X / Y	Lungime segment (** (m)
1	469.244,469 558.006,593	2	469.243,691 558.007,507	1.2
2	469.243,691 558.007,507	3	469.242,777 558.006,728	1.201
3	469.242,777 558.006,728	4	469.243,554 558.005,817	1.197

Punct început	X / Y	Punct sfârșit	X / Y	Lungime segment (** (m)
4	469.243,554 558.005,817	5	469.243,556 558.005,815	0.003
5	469.243,556 558.005,815	1	469.244,469 558.006,593	1.2

\*\* Lungimile segmentelor sunt determinate în planul de proiecție Stereo 70 și sunt rotunjite la 1 milimetru.

\*\*\* Distanța dintre puncte este formată din segmente cumulate ce sunt mai mici decât valoarea 1 milimetru.

Neutilizabil în Circuitul Civil



**DATE DESPRE IMOBILUL NR. 13410**

Oficiul de Cadastru și Publicitate Imobiliară MUREȘ  
Biroul de Cadastru și Publicitate Imobiliară Târgu Mureș

**A. Partea I. Descrierea imobilului**

TEREN Extravilan

Adresa: Jud. Mureș

Nr. Crt	Nr cadastral Nr. topografic	Suprafața* (mp)	Observații / Referințe
A1		88.078	Sector cadastral:14 Teren neimprejmuit;

**B. Partea II. Proprietari și acte**

Inscrieri privitoare la dreptul de proprietate și alte drepturi reale		Referințe
/		
Act Normativ nr. 7, din 13/03/1996 emis de PARLAMENTUL ROMANIEI;		
B1	Intabulare, drept de PROPRIETATE, dobandit prin Lege, cota actuala 1/1, cota initiala 1/1 1) NEIDENTIFICAT NEIDENTIFICAT	A1
B2	Se noteaza mentiunea proprietar neidentificat	A1

**C. Partea III. SARCINI .**

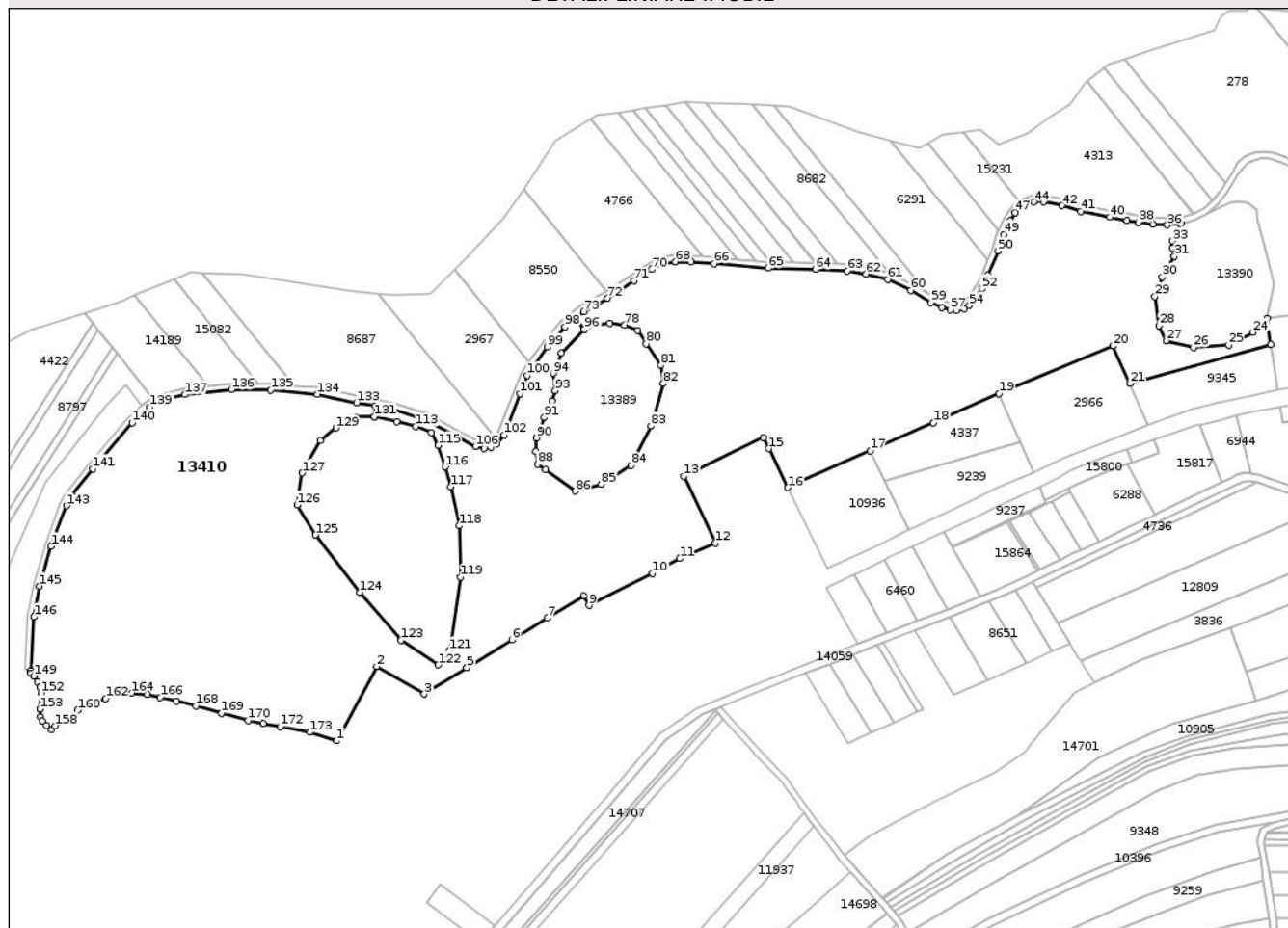
Inscrieri privind dezmembramintele dreptului de proprietate, drepturi reale de garanție și sarcini	Referințe
NU SUNT	

**Teren**

Nr cadastral	Suprafața (mp)*	Observații / Referințe
	88.078	

\* Suprafața este determinată în planul de proiecție Stereo 70.

**DETALII LINIARE IMOBIL**



**Date referitoare la teren**

Crt	Categorie folosință	Intra vilan	Suprafața (mp)	Tarla	Parcelă	Nr. topo	Observații / Referințe
1	pașune	NU	88.078	-	-	-	

**Lungime Segmente**

1) Valorile lungimilor segmentelor sunt obținute din proiecție în plan.

Punct început	X / Y	Punct sfârșit	X / Y	Lungime segment	Punct început	X / Y	Punct sfârșit	X / Y	Lungime segment	Punct început	X / Y	Punct sfârșit	X / Y	Lungime segment
1	472.955,004 559.192,126	2	472.980,228 559.238,933	53.17 1	2	472.980,228 559.238,933	3	473.010,277 559.221,666	34.65 7	3	473.010,277 559.221,666	4	473.037,049 559.238,19	31.46 1
4	473.037,049 559.238,19	5	473.037,052 559.238,192	0.004	5	473.037,052 559.238,192	6	473.065,446 559.255,717	33.36 7	6	473.065,446 559.255,717	7	473.087,855 559.269,549	26.33 4
7	473.087,855 559.269,549	8	473.110,617 559.283,597	26.74 8	8	473.110,617 559.283,597	9	473.114,07 559.277,513	6.996	9	473.114,07 559.277,513	10	473.154,218 559.297,729	44.95 1
10	473.154,218 559.297,729	11	473.171,327 559.307,037	19.47 7	11	473.171,327 559.307,037	12	473.193,881 559.316,902	24.61 7	12	473.193,881 559.316,902	13	473.173,991 559.358,984	46.54 6
13	473.173,991 559.358,984	14	473.223,984 559.383,205	55.55 1	14	473.223,984 559.383,205	15	473.227,419 559.376,312	7.701	15	473.227,419 559.376,312	16	473.239,617 559.351,831	27.35 2
16	473.239,617 559.351,831	17	473.291,626 559.374,994	56.93 4	17	473.291,626 559.374,994	18	473.331,411 559.392,713	43.55 2	18	473.331,411 559.392,713	19	473.372,817 559.411,154	45.32 7



Punct început	X / Y	Punct sfârșit	X / Y	Lungime segment	Punct început	X / Y	Punct sfârșit	X / Y	Lungime segment	Punct început	X / Y	Punct sfârșit	X / Y	Lungime segment
118	473.032,481 559.327,719	119	473.033,248 559.295,363	32.365	119	473.033,248 559.295,363	120	473.026,07 559.248,822	47.091	120	473.026,07 559.248,822	121	473.026,068 559.248,819	0.004
121	473.026,068 559.248,819	122	473.019,039 559.239,982	11.292	122	473.019,039 559.239,982	123	472.995,448 559.255,622	28.305	123	472.995,448 559.255,622	124	472.969,472 559.285,705	39.746
124	472.969,472 559.285,705	125	472.941,632 559.322,016	45.755	125	472.941,632 559.322,016	126	472.930,099 559.340,917	22.142	126	472.930,099 559.340,917	127	472.933,297 559.361,023	20.359
127	472.933,297 559.361,023	128	472.944,757 559.381,317	23.306	128	472.944,757 559.381,317	129	472.954,476 559.389,376	12.626	129	472.954,476 559.389,376	130	472.966,492 559.396,251	13.844
130	472.966,492 559.396,251	131	472.978,67 559.396,51	12.181	131	472.978,67 559.396,51	132	472.979,457 559.403,2	6.736	132	472.979,457 559.403,2	133	472.967,526 559.405,382	12.129
133	472.967,526 559.405,382	134	472.942,837 559.410,654	25.246	134	472.942,837 559.410,654	135	472.913,315 559.413,282	29.639	135	472.913,315 559.413,282	136	472.888,555 559.413,632	24.762
136	472.888,555 559.413,632	137	472.859,262 559.410,484	29.462	137	472.859,262 559.410,484	138	472.844,603 559.406,97	15.074	138	472.844,603 559.406,97	139	472.837,17 559.402,544	8.651
139	472.837,17 559.402,544	140	472.825,779 559.392,62	15.108	140	472.825,779 559.392,62	141	472.801,124 559.363,577	38.097	141	472.801,124 559.363,577	142	472.787,808 559.346,499	21.656
142	472.787,808 559.346,499	143	472.784,445 559.340,412	6.954	143	472.784,445 559.340,412	144	472.774,838 559.314,819	27.337	144	472.774,838 559.314,819	145	472.767,31 559.289,608	26.311
145	472.767,31 559.289,608	146	472.764,085 559.270,26	19.615	146	472.764,085 559.270,26	147	472.762,101 559.236,326	33.992	147	472.762,101 559.236,326	148	472.762,015 559.234,651	1.677
148	472.762,015 559.234,651	149	472.763,855 559.232,935	2.516	149	472.763,855 559.232,935	150	472.766,384 559.229,394	4.351	150	472.766,384 559.229,394	151	472.767,828 559.225,982	3.705
151	472.767,828 559.225,982	152	472.768,351 559.222,318	3.701	152	472.768,351 559.222,318	153	472.767,663 559.212,226	10.115	153	472.767,663 559.212,226	154	472.768,181 559.207,147	5.105
154	472.768,181 559.207,147	155	472.769,384 559.204,648	2.773	155	472.769,384 559.204,648	156	472.771,852 559.201,975	3.638	156	472.771,852 559.201,975	157	472.775,034 559.199,177	4.237
157	472.775,034 559.199,177	158	472.777,243 559.201,622	3.295	158	472.777,243 559.201,622	159	472.784,17 559.206,941	8.734	159	472.784,17 559.206,941	160	472.791,529 559.211,357	8.582
160	472.791,529 559.211,357	161	472.800,059 559.215,449	9.461	161	472.800,059 559.215,449	162	472.809,183 559.218,853	9.738	162	472.809,183 559.218,853	163	472.816,076 559.221,292	7.312
163	472.816,076 559.221,292	164	472.825,684 559.222,317	9.663	164	472.825,684 559.222,317	165	472.835,715 559.221,271	10.085	165	472.835,715 559.221,271	166	472.843,582 559.219,521	8.059
166	472.843,582 559.219,521	167	472.853,83 559.217,25	10.497	167	472.853,83 559.217,25	168	472.866,086 559.214,149	12.642	168	472.866,086 559.214,149	169	472.882,384 559.209,543	16.936
169	472.882,384 559.209,543	170	472.898,965 559.205,023	17.186	170	472.898,965 559.205,023	171	472.908,473 559.202,963	9.729	171	472.908,473 559.202,963	172	472.919,219 559.201,238	10.884
172	472.919,219 559.201,238	173	472.937,977 559.197,452	19.136	173	472.937,977 559.197,452	1	472.955,004 559.192,126	17.841					

\*\* Lungimile segmentelor sunt determinate în planul de proiecție Stereo 70 și sunt rotunjite la 1 milimetru.

\*\*\* Distanța dintre puncte este formată din segmente cumulate ce sunt mai mici decât valoarea 1 milimetru.

**DATE DESPRE IMOBILUL NR. 13412**

Oficiul de Cadastru și Publicitate Imobiliară MUREȘ  
Biroul de Cadastru și Publicitate Imobiliară Târgu Mureș

**A. Partea I. Descrierea imobilului**

TEREN Necunoscut

Adresa: Loc. Bozeni, Jud. Mureș

Nr. Crt	Nr cadastral Nr. topografic	Suprafața* (mp)	Observații / Referințe
A1		17.215	Sector cadastral:14 Teren neimprejmuit;

**B. Partea II. Proprietari și acte**

Inscrieri privitoare la dreptul de proprietate și alte drepturi reale		Referințe
/		
Act Normativ nr. 7, din 13/03/1996 emis de PARLAMENTUL ROMANIEI;		
B1	Intabulare, drept de PROPRIETATE, dobandit prin Lege, cota actuala 1/1, cota initiala 1/1 1) NEIDENTIFICAT NEIDENTIFICAT	A1
B2	Se noteaza mentiunea proprietar neidentificat	A1

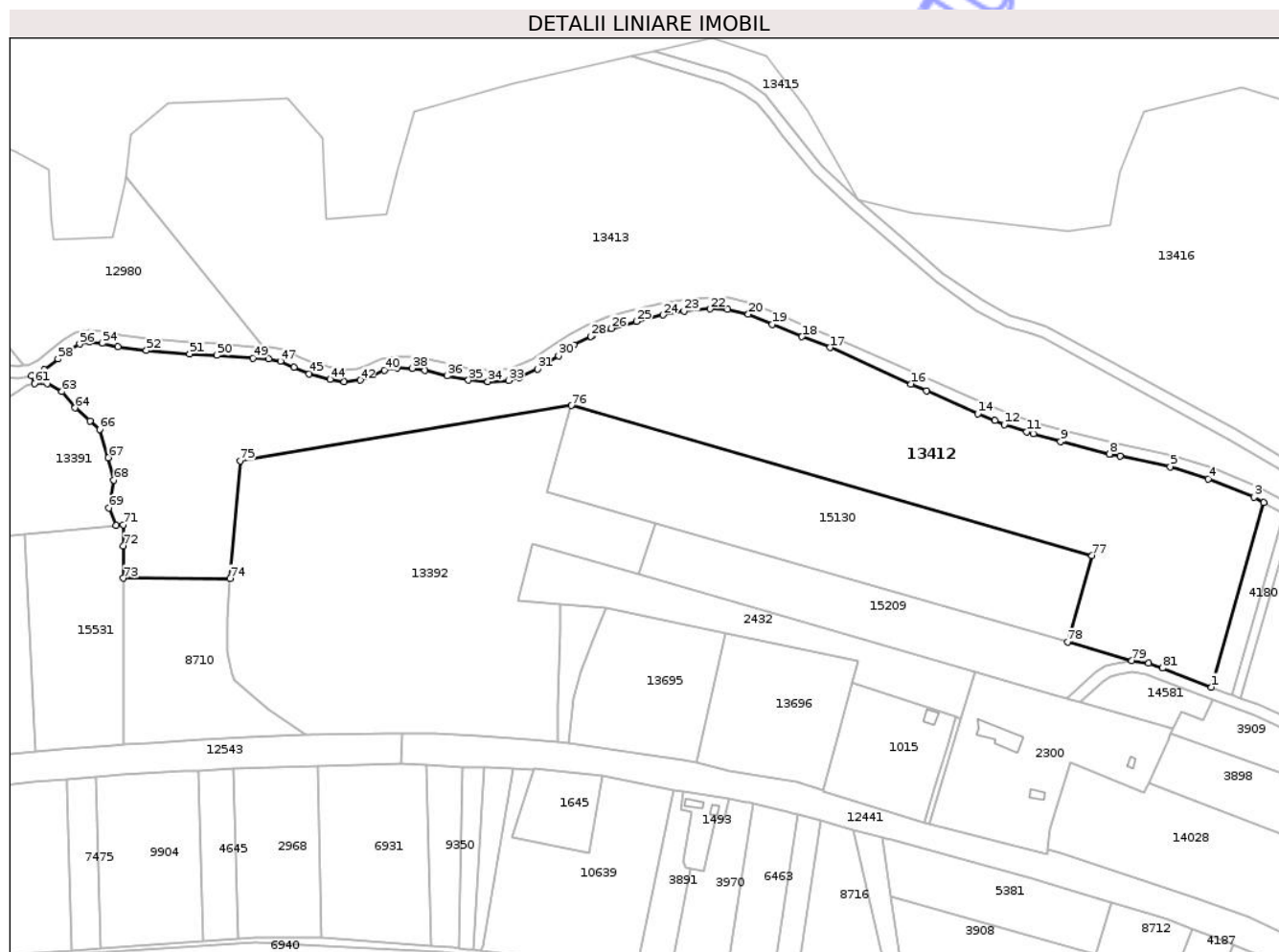
**C. Partea III. SARCINI .**

Inscrieri privind dezmembramintele dreptului de proprietate, drepturi reale de garanție și sarcini	Referințe
NU SUNT	

**Teren**

Nr cadastral	Suprafața (mp)*	Observații / Referințe
	17.215	

\* Suprafața este determinată în planul de proiecție Stereo 70.



**Date referitoare la teren**

Crt	Categorie folosință	Intravilan	Suprafața (mp)	Tarla	Parcelă	Nr. topo	Observații / Referințe
1	faneata	DA	2.432	-	-	-	
2	faneata	NU	14.783	-	-	-	

**Lungime Segmente**

1) Valorile lungimilor segmentelor sunt obținute din proiecție în plan.

Punct început	X / Y	Punct sfârșit	X / Y	Lungime segment	Punct început	X / Y	Punct sfârșit	X / Y	Lungime segment	Punct început	X / Y	Punct sfârșit	X / Y	Lungime segment
1	474.055,122 559.448,895	2	474.073,16 559.512,579	66.189	2	474.073,16 559.512,579	3	474.069,798 559.514,438	3.842	3	474.069,798 559.514,438	4	474.054,011 559.520,718	16.99
4	474.054,011 559.520,718	5	474.040,86 559.524,986	13.826	5	474.040,86 559.524,986	6	474.023,551 559.528,595	17.681	6	474.023,551 559.528,595	7	474.020,198 559.529,294	3.425
7	474.020,198 559.529,294	8	474.019,9 559.529,37	0.308	8	474.019,9 559.529,37	9	474.002,943 559.533,718	17.506	9	474.002,943 559.533,718	10	473.993,537 559.536,291	9.752
10	473.993,537 559.536,291	11	473.991,217 559.537,037	2.437	11	473.991,217 559.537,037	12	473.983,546 559.539,503	8.058	12	473.983,546 559.539,503	13	473.980,239 559.540,851	3.571
13	473.980,239 559.540,851	14	473.974,363 559.543,248	6.346	14	473.974,363 559.543,248	15	473.956,559 559.551,19	19.495	15	473.956,559 559.551,19	16	473.951,281 559.553,547	5.78

Punct început	X / Y	Punct sfârșit	X / Y	Lungime segment	Punct început	X / Y	Punct sfârșit	X / Y	Lungime segment	Punct început	X / Y	Punct sfârșit	X / Y	Lungime segment
16	473.951,281 559.553,547	17	473.923,229 559.566,081	30.725	17	473.923,229 559.566,081	18	473.913,555 559.569,863	10.387	18	473.913,555 559.569,863	19	473.903,293 559.574,109	11.106
19	473.903,293 559.574,109	20	473.895,069 559.577,659	8.957	20	473.895,069 559.577,659	21	473.887,782 559.579,334	7.477	21	473.887,782 559.579,334	22	473.881,834 559.579,418	5.949
22	473.881,834 559.579,418	23	473.872,853 559.578,64	9.015	23	473.872,853 559.578,64	24	473.865,589 559.577,343	7.379	24	473.865,589 559.577,343	25	473.856,338 559.575,161	9.505
25	473.856,338 559.575,161	26	473.847,734 559.572,728	8.941	26	473.847,734 559.572,728	27	473.840,943 559.570,149	7.264	27	473.840,943 559.570,149	28	473.840,653 559.570,004	0.324
28	473.840,653 559.570,004	29	473.834,812 559.567,084	6.53	29	473.834,812 559.567,084	30	473.829,438 559.563,356	6.54	30	473.829,438 559.563,356	31	473.822,233 559.558,673	8.593
31	473.822,233 559.558,673	32	473.815,961 559.555,814	6.893	32	473.815,961 559.555,814	33	473.812,159 559.554,742	3.95	33	473.812,159 559.554,742	34	473.805,025 559.554,371	7.144
34	473.805,025 559.554,371	35	473.798,329 559.554,83	6.712	35	473.798,329 559.554,83	36	473.791,014 559.556,365	7.474	36	473.791,014 559.556,365	37	473.783,306 559.558,292	7.945
37	473.783,306 559.558,292	38	473.778,931 559.558,965	4.426	38	473.778,931 559.558,965	39	473.773,727 559.559,13	5.207	39	473.773,727 559.559,13	40	473.769,3 559.558,245	4.515
40	473.769,3 559.558,245	41	473.765,049 559.556,46	4.611	41	473.765,049 559.556,46	42	473.760,879 559.554,849	4.47	42	473.760,879 559.554,849	43	473.755,419 559.554,361	5.482
43	473.755,419 559.554,361	44	473.750,487 559.555,12	4.99	44	473.750,487 559.555,12	45	473.743,274 559.557,037	7.463	45	473.743,274 559.557,037	46	473.738,006 559.559,308	5.737
46	473.738,006 559.559,308	47	473.733,348 559.561,425	5.117	47	473.733,348 559.561,425	48	473.729,328 559.562,229	4.1	48	473.729,328 559.562,229	49	473.723,803 559.562,402	5.528
49	473.723,803 559.562,402	50	473.711,433 559.563,374	12.408	50	473.711,433 559.563,374	51	473.701,993 559.563,903	9.455	51	473.701,993 559.563,903	52	473.687,02 559.565,144	15.024
52	473.687,02 559.565,144	53	473.677,181 559.566,396	9.918	53	473.677,181 559.566,396	54	473.671,731 559.567,626	5.587	54	473.671,731 559.567,626	55	473.667,322 559.568,107	4.435
55	473.667,322 559.568,107	56	473.664,001 559.567,369	3.402	56	473.664,001 559.567,369	57	473.660,764 559.565,396	3.791	57	473.660,764 559.565,396	58	473.656,529 559.562,111	5.36
58	473.656,529 559.562,111	59	473.651,78 559.558,458	5.991	59	473.651,78 559.558,458	60	473.647,369 559.556,302	4.91	60	473.647,369 559.556,302	61	473.648,409 559.553,721	2.783
61	473.648,409 559.553,721	62	473.652,82 559.553,721	4.411	62	473.652,82 559.553,721	63	473.657,895 559.550,904	5.804	63	473.657,895 559.550,904	64	473.662,372 559.545,236	7.223
64	473.662,372 559.545,236	65	473.667,546 559.540,828	6.797	65	473.667,546 559.540,828	66	473.670,862 559.537,813	4.482	66	473.670,862 559.537,813	67	473.673,881 559.528,082	10.189
67	473.673,881 559.528,082	68	473.675,812 559.520,343	7.976	68	473.675,812 559.520,343	69	473.674,104 559.510,701	9.792	69	473.674,104 559.510,701	70	473.676,623 559.504,695	6.513
70	473.676,623 559.504,695	71	473.679,056 559.504,929	2.444	71	473.679,056 559.504,929	72	473.679,085 559.497,569	7.36	72	473.679,085 559.497,569	73	473.679,127 559.486,475	11.094
73	473.679,127 559.486,475	74	473.715,876 559.486,288	36.749	74	473.715,876 559.486,288	75	473.719,385 559.526,941	40.804	75	473.719,385 559.526,941	76	473.833,853 559.546,08	116.057
76	473.833,853 559.546,08	77	474.013,815 559.494,219	187.286	77	474.013,815 559.494,219	78	474.005,372 559.464,41	30.982	78	474.005,372 559.464,41	79	474.027,538 559.457,976	23.081
79	474.027,538 559.457,976	80	474.033,451 559.457,163	5.969	80	474.033,451 559.457,163	81	474.038,149 559.455,375	5.027	81	474.038,149 559.455,375	1	474.055,122 559.448,895	18.168

\*\* Lungimile segmentelor sunt determinate în planul de proiecție Stereo 70 și sunt rotunjite la 1 milimetru.

\*\*\* Distanța dintre puncte este formată din segmente cumulate ce sunt mai mici decât valoarea 1 milimetru.



**DATE DESPRE IMOBILUL NR. 13856**

Oficiul de Cadastru și Publicitate Imobiliară MUREȘ  
Biroul de Cadastru și Publicitate Imobiliară Târgu Mureș

**A. Partea I. Descrierea imobilului**

TEREN Extravilan

Adresa: Jud. Mureș

Nr. Crt	Nr cadastral Nr. topografic	Suprafața* (mp)	Observații / Referințe
A1		3.165	Sector cadastral:2 Teren neimprejmuit;

**B. Partea II. Proprietari și acte**

Inscrieri privitoare la dreptul de proprietate și alte drepturi reale		Referințe
/		
Act Normativ nr. 7, din 13/03/1996 emis de PARLAMENTUL ROMANIEI;		
B1	Intabulare, drept de PROPRIETATE, dobândit prin Lege, cota actuala 1/1, cota initiala 1/1 1) NEIDENTIFICAT NEIDENTIFICAT	A1
B2	se noteaza mentiunea rezerva comisiei locale de fond funciar	A1

**C. Partea III. SARCINI .**

Inscrieri privind dezmembramintele dreptului de proprietate, drepturi reale de garanție și sarcini	Referințe
NU SUNT	

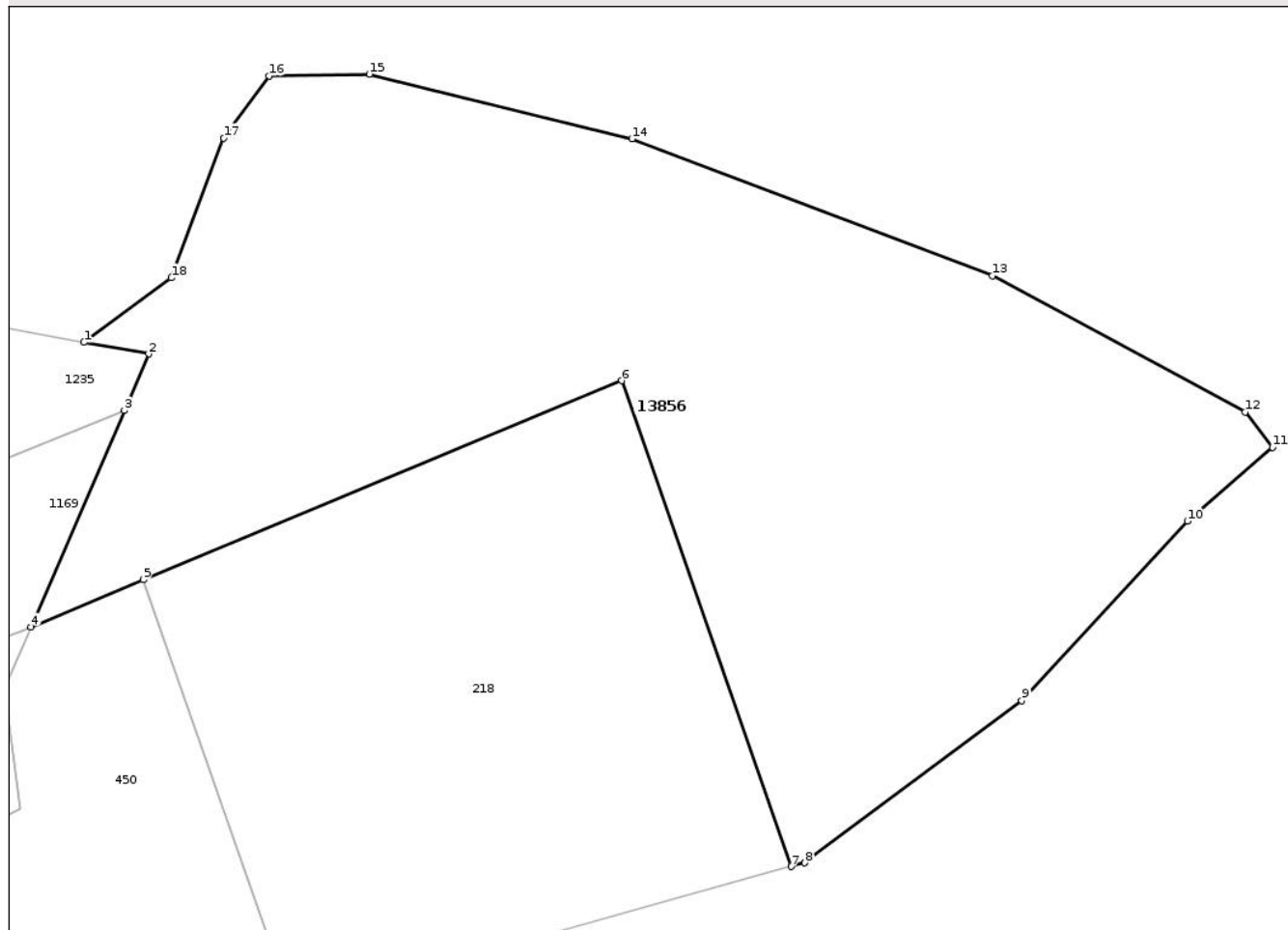
## Anexa Nr. 1 La Partea I

## Teren

Nr cadastral	Suprafața (mp)*	Observații / Referințe
	3.165	

\* Suprafața este determinată în planul de proiecție Stereo 70.

## DETALII LINIARE IMOBIL



## Date referitoare la teren

Crt	Categorie folosință	Intra vilan	Suprafața (mp)	Tarla	Parcelă	Nr. topo	Observații / Referințe
1	faneata	NU	3.165	-	-	-	

## Lungime Segmente

1) Valorile lungimilor segmentelor sunt obținute din proiecție în plan.

Punct început	X / Y	Punct sfârșit	X / Y	Lungime segment (** (m)
1	470.536,343 559.048,043	2	470.541,849 559.047,058	5.593
2	470.541,849 559.047,058	3	470.539,772 559.042,253	5.235
3	470.539,772 559.042,253	4	470.531,841 559.023,91	19.984
4	470.531,841 559.023,91	5	470.541,362 559.027,908	10.326
5	470.541,362 559.027,908	6	470.582,011 559.044,793	44.016

Punct început	X / Y	Punct sfârșit	X / Y	Lungime segment (** (m)
6	470.582,011 559.044,793	7	470.596,407 559.003,602	43.634
7	470.596,407 559.003,602	8	470.597,539 559.003,917	1.175
8	470.597,539 559.003,917	9	470.615,952 559.017,661	22.977
9	470.615,952 559.017,661	10	470.630,021 559.032,874	20.721
10	470.630,021 559.032,874	11	470.637,245 559.039,141	9.564
11	470.637,245 559.039,141	12	470.634,914 559.042,126	3.787
12	470.634,914 559.042,126	13	470.613,444 559.053,675	24.379
13	470.613,444 559.053,675	14	470.582,867 559.065,285	32.707
14	470.582,867 559.065,285	15	470.560,567 559.070,783	22.968
15	470.560,567 559.070,783	16	470.552,088 559.070,626	8.48
16	470.552,088 559.070,626	17	470.548,217 559.065,365	6.532
17	470.548,217 559.065,365	18	470.543,765 559.053,505	12.668
18	470.543,765 559.053,505	1	470.536,343 559.048,043	9.215

\*\* Lungimile segmentelor sunt determinate în planul de proiecție Stereo 70 și sunt rotunjite la 1 milimetru.

\*\*\* Distanța dintre puncte este formată din segmente cumulate ce sunt mai mici decât valoarea 1 milimetru.



**DATE DESPRE IMOBILUL NR. 13859**

Oficiul de Cadastru și Publicitate Imobiliară MUREȘ  
Biroul de Cadastru și Publicitate Imobiliară Târgu Mureș

**A. Partea I. Descrierea imobilului**

TEREN Intravilan

Adresa: Loc. Corunca, Jud. Mureș

Nr. Crt	Nr cadastral Nr. topografic	Suprafața* (mp)	Observații / Referințe
A1		561	Sector cadastral:2 Teren neimprejmuit;

**B. Partea II. Proprietari și acte**

Inscrieri privitoare la dreptul de proprietate și alte drepturi reale		Referințe
/		
Act Normativ nr. 7, din 13/03/1996 emis de PARLAMENTUL ROMANIEI;		
B1	Intabulare, drept de PROPRIETATE, dobandit prin Lege, cota actuala 1/1, cota initiala 1/1 1) <b>NEIDENTIFICAT NEIDENTIFICAT</b>	A1
B2	Se noteaza mentiunea proprietar neidentificat	A1

**C. Partea III. SARCINI .**

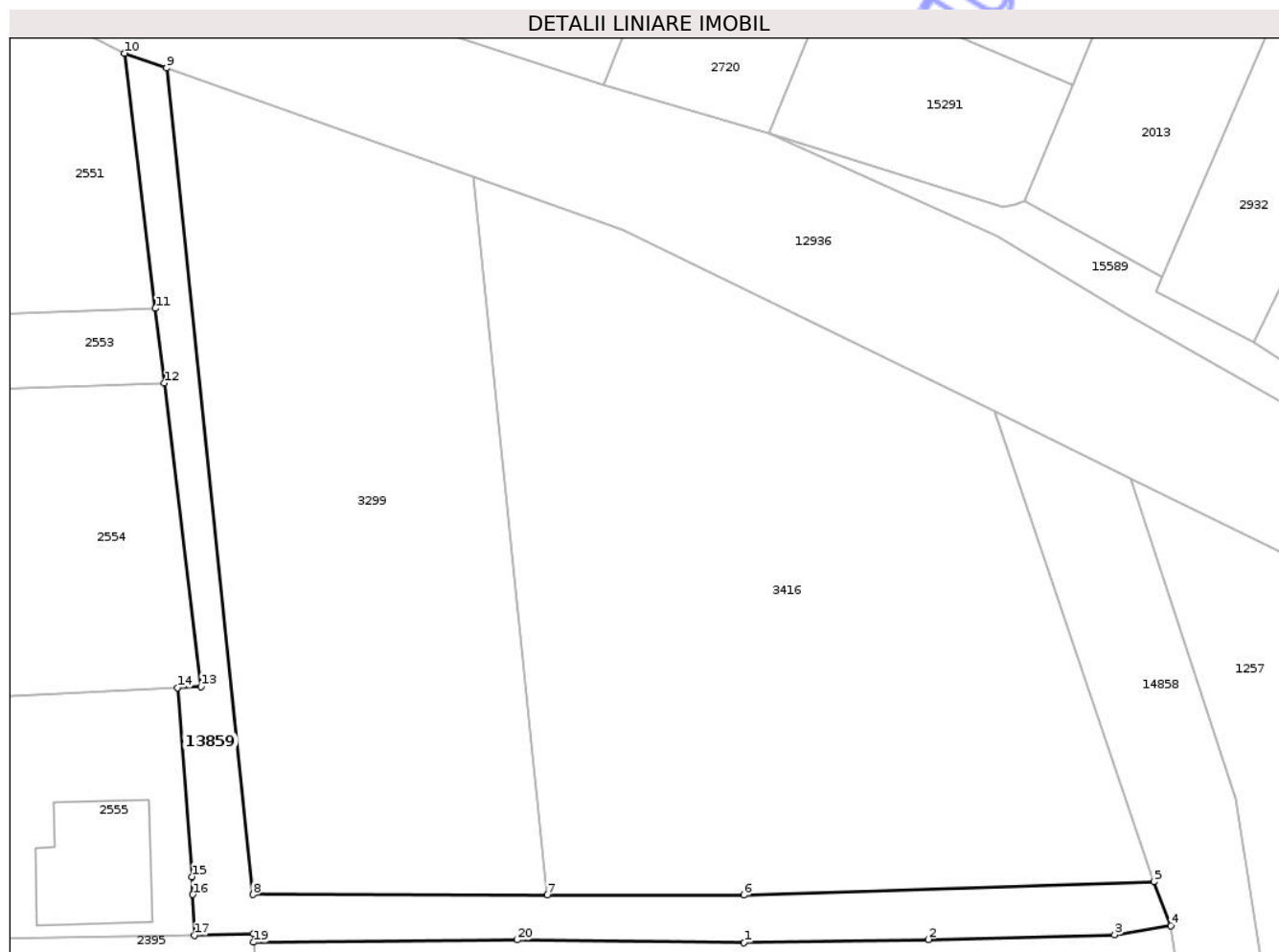
Inscrieri privind dezmembramintele dreptului de proprietate, drepturi reale de garanție și sarcini	Referințe
NU SUNT	

## Anexa Nr. 1 La Partea I

## Teren

Nr cadastral	Suprafața (mp)*	Observații / Referințe
	561	

\* Suprafața este determinată în planul de proiecție Stereo 70.



## Date referitoare la teren

Crt	Categorie folosință	Intra vilan	Suprafața (mp)	Tarla	Parcelă	Nr. topo	Observații / Referințe
1	arabil	DA	561	-	-	-	

## Lungime Segmente

1) Valorile lungimilor segmentelor sunt obținute din proiecție în plan.

Punct început	X / Y	Punct sfârșit	X / Y	Lungime segment (** (m)
1	470.195,692 557.906,557	2	470.211,155 557.906,839	15.466
2	470.211,155 557.906,839	3	470.226,78 557.907,212	15.629
3	470.226,78 557.907,212	4	470.231,459 557.907,996	4.744
4	470.231,459 557.907,996	5	470.230,048 557.911,656	3.923
5	470.230,048 557.911,656	6	470.195,68 557.910,558	34.386

Punct început	X / Y	Punct sfârșit	X / Y	Lungime segment (** (m)
6	470.195,68 557.910,558	7	470.179,221 557.910,572	16.459
7	470.179,221 557.910,572	8	470.154,532 557.910,595	24.689
8	470.154,532 557.910,595	9	470.147,283 557.979,831	69.614
9	470.147,283 557.979,831	10	470.143,783 557.981,07	3.713
10	470.143,783 557.981,07	11	470.146,355 557.959,705	21.519
11	470.146,355 557.959,705	12	470.147,114 557.953,441	6.31
12	470.147,114 557.953,441	13	470.150,178 557.928,024	25.601
13	470.150,178 557.928,024	14	470.148,191 557.927,931	1.989
14	470.148,191 557.927,931	15	470.149,415 557.912,095	15.883
15	470.149,415 557.912,095	16	470.149,483 557.910,6	1.497
16	470.149,483 557.910,6	17	470.149,638 557.907,184	3.42
17	470.149,638 557.907,184	18	470.154,581 557.907,332	4.945
18	470.154,581 557.907,332	19	470.154,603 557.906,598	0.734
19	470.154,603 557.906,598	20	470.176,678 557.906,795	22.076
20	470.176,678 557.906,795	1	470.195,692 557.906,557	19.015

\*\* Lungimile segmentelor sunt determinate în planul de proiecție Stereo 70 și sunt rotunjite la 1 milimetru.

\*\*\* Distanța dintre puncte este formată din segmente cumulate ce sunt mai mici decât valoarea 1 milimetru.



**DATE DESPRE IMOBILUL NR. 13862**

Oficiul de Cadastru și Publicitate Imobiliară MUREȘ  
Biroul de Cadastru și Publicitate Imobiliară Târgu Mureș

**A. Partea I. Descrierea imobilului**

TEREN Extravilan

Adresa: Jud. Mureș

Nr. Crt	Nr cadastral Nr. topografic	Suprafața* (mp)	Observații / Referințe
A1		134	Sector cadastral:2 Teren neimprejmuit;

**B. Partea II. Proprietari și acte**

Inscrieri privitoare la dreptul de proprietate și alte drepturi reale		Referințe
/		
Act Normativ nr. 7, din 13/03/1996 emis de PARLAMENTUL ROMANIEI;		
B1	Intabulare, drept de PROPRIETATE, dobandit prin Lege, cota actuala 1/1, cota initiala 1/1 1) NEIDENTIFICAT NEIDENTIFICAT	A1
B2	se noteaza mentiunea rezerva comisiei locale de fond funciar	A1

**C. Partea III. SARCINI .**

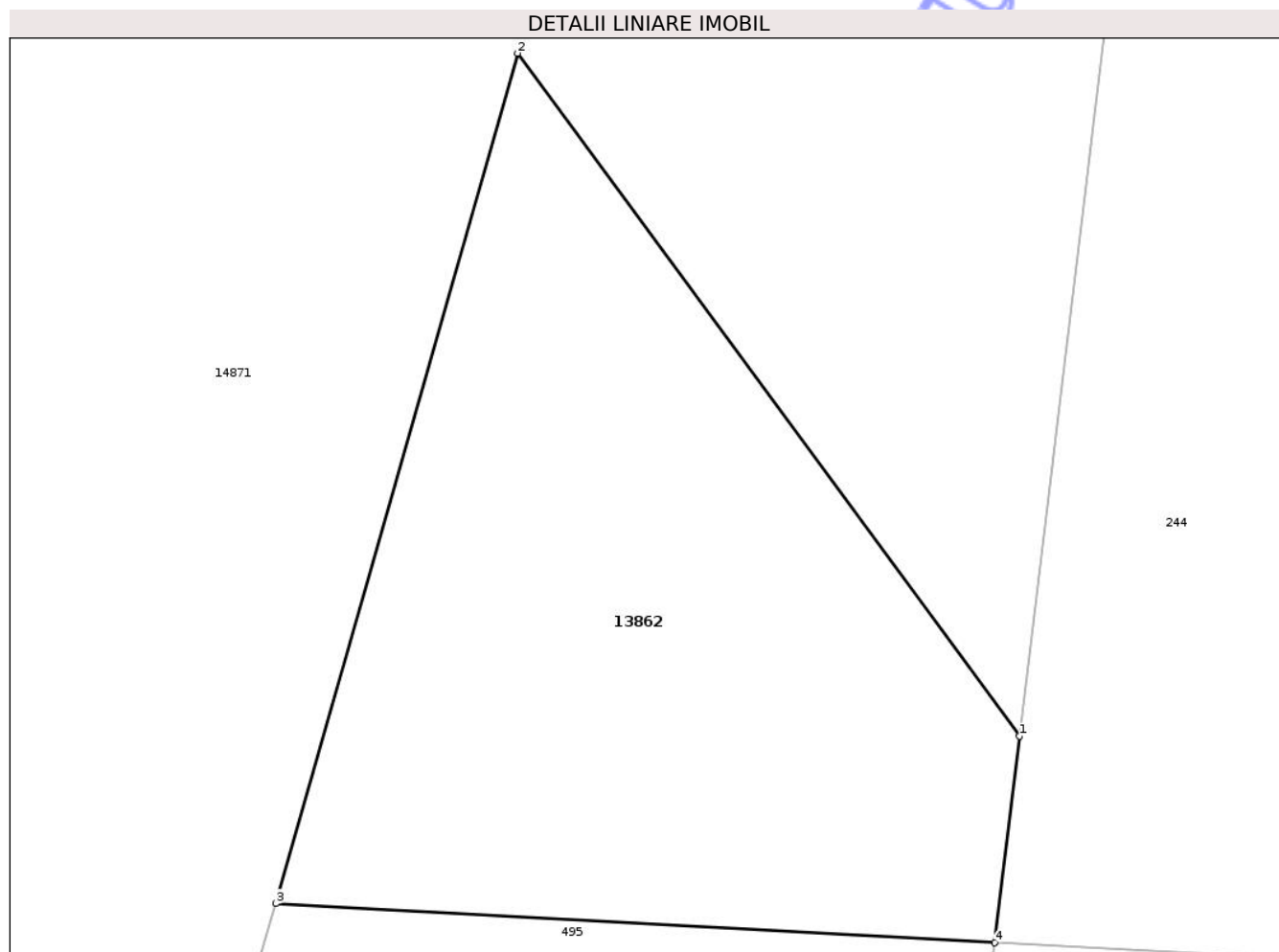
Inscrieri privind dezmembramintele dreptului de proprietate, drepturi reale de garanție și sarcini	Referințe
NU SUNT	

## Anexa Nr. 1 La Partea I

## Teren

Nr cadastral	Suprafața (mp)*	Observații / Referințe
	134	

\* Suprafața este determinată în planul de proiecție Stereo 70.



## Date referitoare la teren

Crt	Categorie folosință	Intra vilan	Suprafața (mp)	Tarla	Parcelă	Nr. topo	Observații / Referințe
1	faneata	NU	134	-	-	-	

## Lungime Segmente

1) Valorile lungimilor segmentelor sunt obținute din proiecție în plan.

Punct început	X / Y	Punct sfârșit	X / Y	Lungime segment (** (m)
1	470.172,556 558.671,376	2	470.162,992 558.684,377	16.14
2	470.162,992 558.684,377	3	470.158,389 558.668,194	16.825
3	470.158,389 558.668,194	4	470.172,083 558.667,445	13.714
4	470.172,083 558.667,445	1	470.172,556 558.671,376	3.959

\*\* Lungimile segmentelor sunt determinate în planul de proiecție Stereo 70 și sunt rotunjite la 1 milimetru.

\*\*\* Distanţa dintre puncte este formată din segmente cumulate ce sunt mai mici decât valoarea 1 milimetru.

Neutilizabil în Circuitul  
Civil



**DATE DESPRE IMOBILUL NR. 13865**

Oficiul de Cadastru și Publicitate Imobiliară MUREȘ  
Biroul de Cadastru și Publicitate Imobiliară Târgu Mureș

**A. Partea I. Descrierea imobilului**

TEREN Intravilan

Adresa: Loc. Corunca, Jud. Mureș

Nr. Crt	Nr cadastral Nr. topografic	Suprafața* (mp)	Observații / Referințe
A1		570	Sector cadastral:2 Teren neimprejmuit;

**B. Partea II. Proprietari și acte**

Inscrieri privitoare la dreptul de proprietate și alte drepturi reale		Referințe
/		
Act Normativ nr. 7, din 13/03/1996 emis de PARLAMENTUL ROMANIEI;		
B1	Intabulare, drept de PROPRIETATE, dobândit prin Lege, cota actuala 1/1, cota initiala 1/1 1) NEIDENTIFICAT NEIDENTIFICAT	A1
B2	Se noteaza mentiunea proprietar neidentificat	A1

**C. Partea III. SARCINI .**

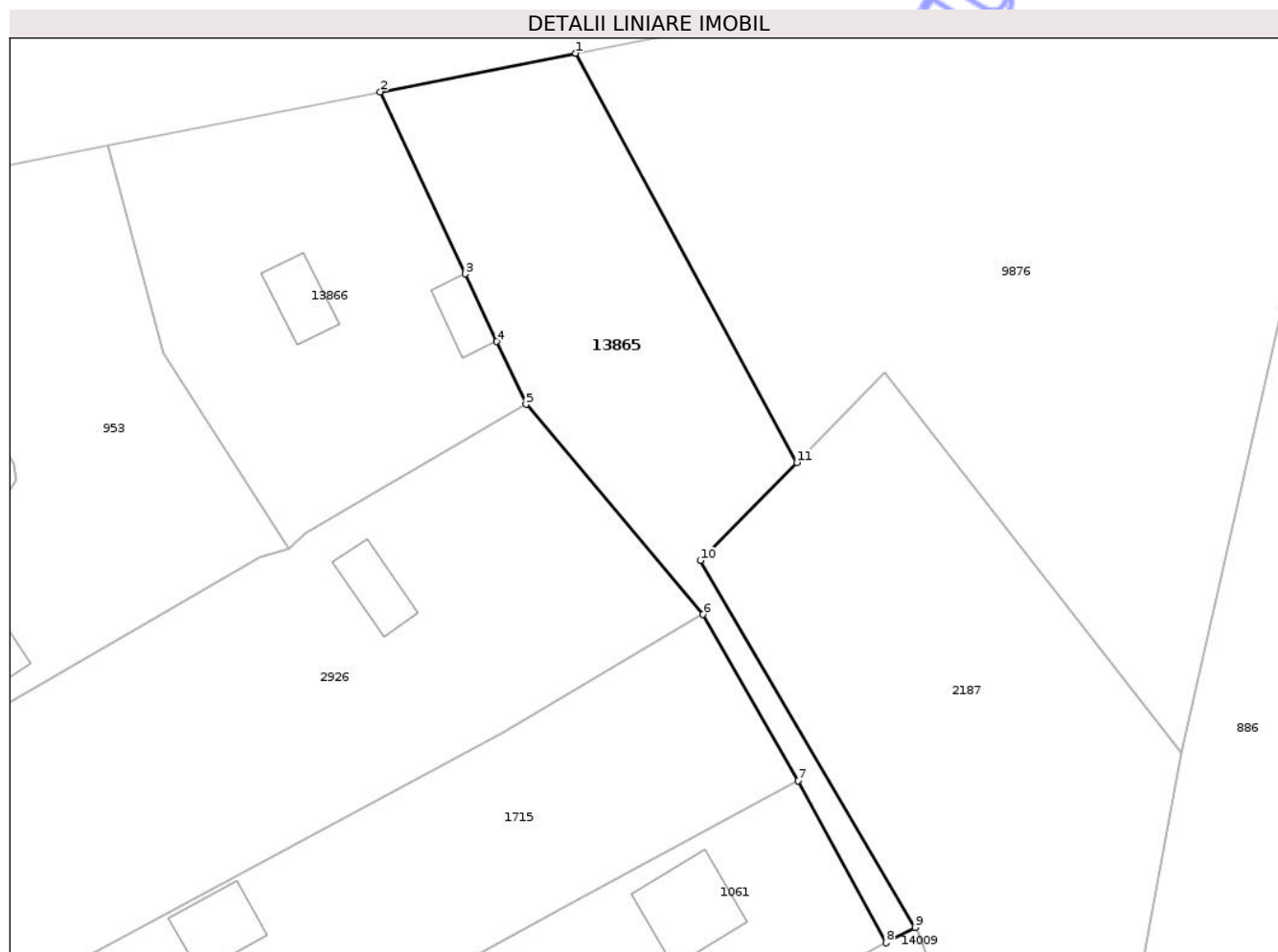
Inscrieri privind dezmembramintele dreptului de proprietate, drepturi reale de garanție și sarcini	Referințe
NU SUNT	

## Anexa Nr. 1 La Partea I

## Teren

Nr cadastral	Suprafața (mp)*	Observații / Referințe
	570	

\* Suprafața este determinată în planul de proiecție Stereo 70.



## Date referitoare la teren

Crt	Categorie folosință	Intra vilan	Suprafața (mp)	Tarla	Parcelă	Nr. topo	Observații / Referințe
1	faneata	DA	570	-	-	-	

## Lungime Segmente

1) Valorile lungimilor segmentelor sunt obținute din proiecție în plan.

Punct început	X / Y	Punct sfârșit	X / Y	Lungime segment (** (m)
1	470.039,197 558.718,493	2	470.025,38 558.715,767	14.083
2	470.025,38 558.715,767	3	470.031,379 558.702,889	14.207
3	470.031,379 558.702,889	4	470.033,611 558.698,098	5.285
4	470.033,611 558.698,098	5	470.035,676 558.693,666	4.889
5	470.035,676 558.693,666	6	470.048,21 558.678,806	19.44

Punct început	X / Y	Punct sfârșit	X / Y	Lungime segment (** (m)
6	470.048,21 558.678,806	7	470.054,927 558.667,044	13.545
7	470.054,927 558.667,044	8	470.061,156 558.655,585	13.043
8	470.061,156 558.655,585	9	470.063,2 558.656,677	2.317
9	470.063,2 558.656,677	10	470.048,016 558.682,618	30.058
10	470.048,016 558.682,618	11	470.054,853 558.689,554	9.739
11	470.054,853 558.689,554	1	470.039,197 558.718,493	32.903

\*\* Lungimile segmentelor sunt determinate în planul de proiecție Stereo 70 și sunt rotunjite la 1 milimetru.

\*\*\* Distanța dintre puncte este formată din segmente cumulate ce sunt mai mici decât valoarea 1 milimetru.

Neutilizabil în Circuitul Civil



**DATE DESPRE IMOBILUL NR. 13871**

Oficiul de Cadastru și Publicitate Imobiliară MUREȘ  
Biroul de Cadastru și Publicitate Imobiliară Târgu Mureș

**A. Partea I. Descrierea imobilului**

TEREN Necunoscut

Adresa: Loc. Corunca, Str Magnoliei, Jud. Mureș

Nr. Crt	Nr cadastral Nr. topografic	Suprafața* (mp)	Observații / Referințe
A1		688	Sector cadastral:3 Teren neimprejmuit;

**B. Partea II. Proprietari și acte**

Inscrieri privitoare la dreptul de proprietate și alte drepturi reale		Referințe
/		
Act Normativ nr. 7, din 13/03/1996 emis de PARLAMENTUL ROMANIEI;		
B1	Intabulare, drept de PROPRIETATE, dobandit prin Lege, cota actuala 1/1, cota initiala 1/1 1) NEIDENTIFICAT NEIDENTIFICAT	A1
B2	Se noteaza mentiunea proprietar neidentificat	A1

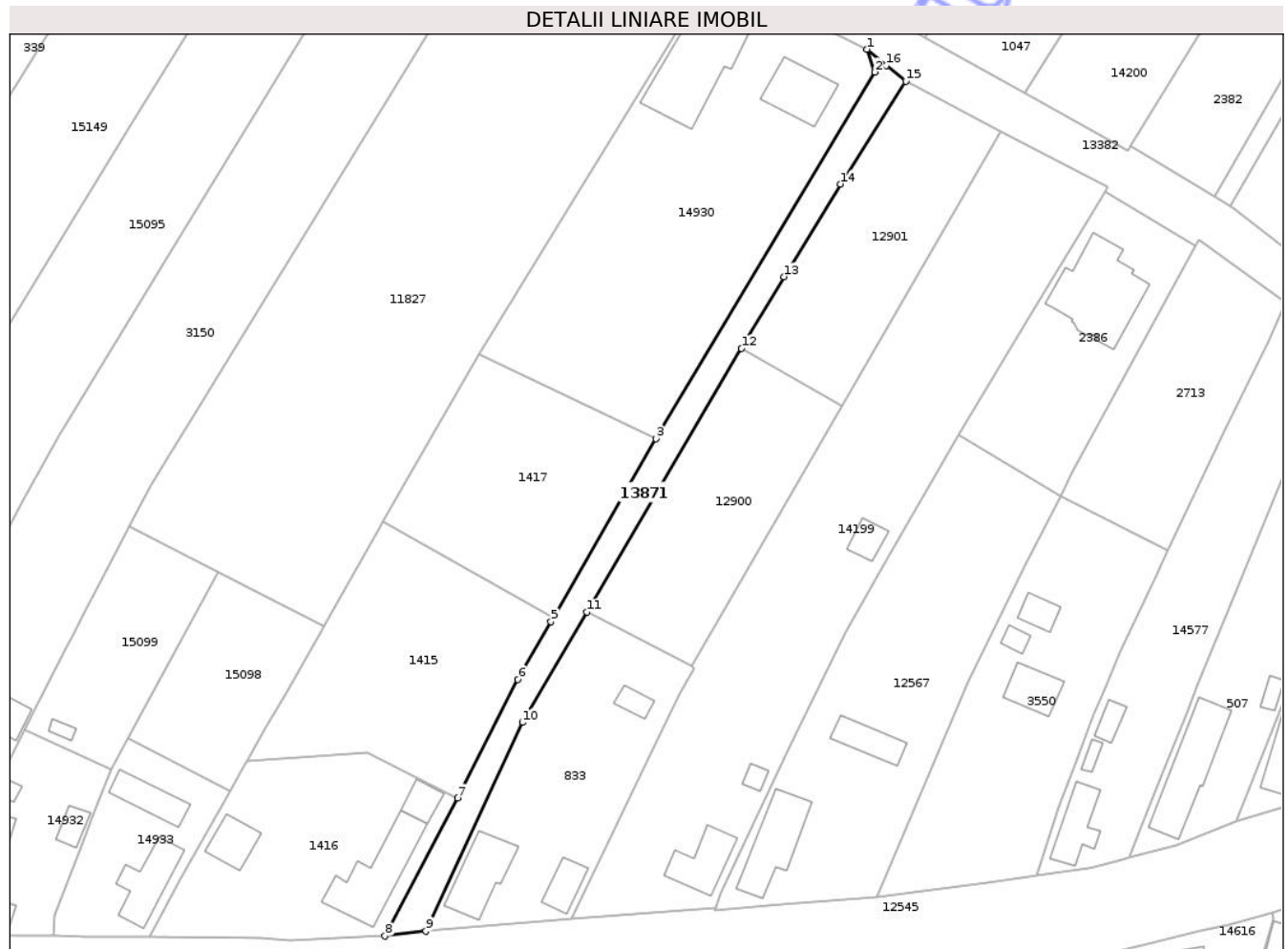
**C. Partea III. SARCINI .**

Inscrieri privind dezmembramintele dreptului de proprietate, drepturi reale de garanție și sarcini	Referințe
NU SUNT	

**Teren**

Nr cadastral	Suprafața (mp)*	Observații / Referințe
	688	

\* Suprafața este determinată în planul de proiecție Stereo 70.



**Date referitoare la teren**

Crt	Categorie folosință	Intra vilan	Suprafața (mp)	Tarla	Parcelă	Nr. topo	Observații / Referințe
1	drum	DA	373	-	-	-	
2	drum	NU	315	-	-	-	

**Lungime Segmente**

1) Valorile lungimilor segmentelor sunt obținute din proiecție în plan.

Punct început	X / Y	Punct sfârșit	X / Y	Lungime segment (** (m))
1	471.513,42 558.238,795	2	471.514,638 558.235,205	3.791
2	471.514,638 558.235,205	3	471.480,111 558.177,396	67.335
3	471.480,111 558.177,396	4	471.463,97 558.149,252	32.444
4	471.463,97 558.149,252	5	471.463,559 558.148,537	0.825

Punct început	X / Y	Punct sfârșit	X / Y	Lungime segment (** (m)
5	471.463,559 558.148,537	6	471.458,353 558.139,46	10.464
6	471.458,353 558.139,46	7	471.448,815 558.120,779	20.975
7	471.448,815 558.120,779	8	471.437,399 558.099,016	24.575
8	471.437,399 558.099,016	9	471.443,809 558.099,8	6.458
9	471.443,809 558.099,8	10	471.459,081 558.132,677	36.251
10	471.459,081 558.132,677	11	471.469,231 558.150,066	20.135
11	471.469,231 558.150,066	12	471.493,645 558.191,617	48.193
12	471.493,645 558.191,617	13	471.500,348 558.202,947	13.164
13	471.500,348 558.202,947	14	471.509,222 558.217,554	17.091
14	471.509,222 558.217,554	15	471.519,547 558.233,741	19.2
15	471.519,547 558.233,741	16	471.516,465 558.236,235	3.965
16	471.516,465 558.236,235	1	471.513,42 558.238,795	3.978

\*\* Lungimile segmentelor sunt determinate în planul de proiecție Stereo 70 și sunt rotunjite la 1 milimetru.

\*\*\* Distanța dintre puncte este formată din segmente cumulate ce sunt mai mici decât valoarea 1 milimetru.





## DATE DESPRE IMOBILUL NR. 13879

Oficiul de Cadastru și Publicitate Imobiliară MUREȘ  
Biroul de Cadastru și Publicitate Imobiliară Târgu Mureș

## A. Partea I. Descrierea imobilului

Nr. CF vechi:1190/I  
Nr. topografic:114/1/59/2

TEREN Intravilan

Adresa: Loc. Corunca, Str Dealul Viilor, Nr. 9, Jud. Mureș

Nr. Crt	Nr cadastral Nr. topografic	Suprafața* (mp)	Observații / Referințe
A1		Din acte: 919 Masurata: 985	Sector cadastral:2 Teren imprejmuit;

## Construcții

Crt	Nr cadastral Nr. topografic	Adresa	Observații / Referințe
A1.1	0	Loc. Corunca, Str Dealul Viilor, Nr. 9, Jud. Mureș	Nr. niveluri:1; S. construita la sol:59 mp;
A1.2	0	Loc. Corunca, Str Dealul Viilor, Nr. 9, Jud. Mureș	Nr. niveluri:1; S. construita la sol:97 mp;
A1.3	0	Loc. Corunca, Str Dealul Viilor, Nr. 9, Jud. Mureș	Nr. niveluri:1; S. construita la sol:30 mp;
A1.4	0	Loc. Corunca, Str Dealul Viilor, Nr. 9, Jud. Mureș	Nr. niveluri:1; S. construita la sol:35 mp;

## B. Partea II. Proprietari și acte

Inscrieri privitoare la dreptul de proprietate și alte drepturi reale	Referințe
<b>2638 / 27/01/1993</b>	
Act Notarial nr. 1755, din 01/01/1993 emis de -;	
B1 Intabulare, drept de PROPRIETATE, dobandit prin Conventie, cota actuala 1/1, cota initiala 1/1 1) DEMEL IOAN, casatorit cu 2) DEMEL ILONA	A1, A1.1
/	
Act Administrativ nr. 5765, din 21/06/2023 emis de COMUNA CORUNCA;	
B2 Intabulare, drept de PROPRIETATE, dobandit prin Lege, cota actuala 1/1, cota initiala 1/1 1) DEMEL IOAN 2) DEMEL ILONA	A1.2, A1.3, A1.4

## C. Partea III. SARCINI .

Inscrieri privind dezmembramintele dreptului de proprietate, drepturi reale de garanție și sarcini	Referințe
NU SUNT	

## Anexa Nr. 1 La Partea I

## Teren

Nr cadastral	Suprafața (mp)*	Observații / Referințe
	Din acte: 919 Masurata: 985	

\* Suprafața este determinată în planul de proiecție Stereo 70.

## DETALII LINIARE IMOBIL



## Date referitoare la teren

Crt	Categorie folosință	Intra vilan	Suprafața (mp)	Tarla	Parcelă	Nr. topo	Observații / Referințe
1	curți constructii	DA	481	-	-	114/1/59/2	
2	arabil	DA	504	-	-	114/1/59/2	

## Date referitoare la construcții

Crt	Număr	Destinație construcție	Supraf. (mp)	Situație juridică	Observații / Referințe
A1.1	0	construcții de locuințe	59	Cu acte	Nr. niveluri:1; S. construita la sol:59 mp;
A1.2	0	construcții de locuințe	97	Cu acte	Nr. niveluri:1; S. construita la sol:97 mp;
A1.3	0	construcții anexa	30	Cu acte	Nr. niveluri:1; S. construita la sol:30 mp;
A1.4	0	construcții anexa	35	Cu acte	Nr. niveluri:1; S. construita la sol:35 mp;

## Lungime Segmente

1) Valorile lungimilor segmentelor sunt obținute din proiecție în plan.

Punct început	X / Y	Punct sfârșit	X / Y	Lungime segment (** (m)
---------------	-------	---------------	-------	-------------------------

Punct început	X / Y	Punct sfârșit	X / Y	Lungime segment (** (m)
1	471.056,936 558.255,456	2	471.056,024 558.240,078	15.405
2	471.056,024 558.240,078	3	471.068,443 558.236,843	12.833
3	471.068,443 558.236,843	4	471.079,067 558.234,144	10.961
4	471.079,067 558.234,144	5	471.081,769 558.233,708	2.737
5	471.081,769 558.233,708	6	471.081,719 558.233,405	0.307
6	471.081,719 558.233,405	7	471.087,785 558.232,211	6.182
7	471.087,785 558.232,211	8	471.092,518 558.231,28	4.824
8	471.092,518 558.231,28	9	471.096,565 558.230,483	4.125
9	471.096,565 558.230,483	10	471.102,461 558.229,323	6.009
10	471.102,461 558.229,323	11	471.115,632 558.226,73	13.424
11	471.115,632 558.226,73	12	471.115,99 558.226,66	0.365
12	471.115,99 558.226,66	13	471.117,904 558.236,382	9.909
13	471.117,904 558.236,382	14	471.117,628 558.236,432	0.28
14	471.117,628 558.236,432	15	471.118,926 558.241,447	5.18
15	471.118,926 558.241,447	16	471.101,75 558.244,859	17.512
16	471.101,75 558.244,859	17	471.102,111 558.246,738	1.913
17	471.102,111 558.246,738	18	471.099,326 558.247,273	2.836
18	471.099,326 558.247,273	19	471.094,469 558.248,206	4.946
19	471.094,469 558.248,206	20	471.094,303 558.247,345	0.877
20	471.094,303 558.247,345	1	471.056,936 558.255,456	38.237

\*\* Lungimile segmentelor sunt determinate în planul de proiecție Stereo 70 și sunt rotunjite la 1 milimetru.

\*\*\* Distanța dintre puncte este formată din segmente cumulate ce sunt mai mici decât valoarea 1 milimetru.



**DATE DESPRE IMOBILUL NR. 13887**

Oficiul de Cadastru și Publicitate Imobiliară MUREȘ  
Biroul de Cadastru și Publicitate Imobiliară Târgu Mureș

**A. Partea I. Descrierea imobilului**

TEREN Necunoscut

Adresa: Loc. Corunca, Jud. Mureș

Nr. Crt	Nr cadastral Nr. topografic	Suprafața* (mp)	Observații / Referințe
A1		359	Sector cadastral:3 Teren neimprejmuit;

**B. Partea II. Proprietari și acte**

Inscrieri privitoare la dreptul de proprietate și alte drepturi reale		Referințe
/		
Act Normativ nr. 7, din 13/03/1996 emis de PARLAMENTUL ROMANIEI;		
B1	Intabulare, drept de PROPRIETATE, dobandit prin Lege, cota actuala 1/1, cota initiala 1/1 1) NEIDENTIFICAT NEIDENTIFICAT	A1
B2	Se noteaza mentiunea proprietar neidentificat	A1

**C. Partea III. SARCINI .**

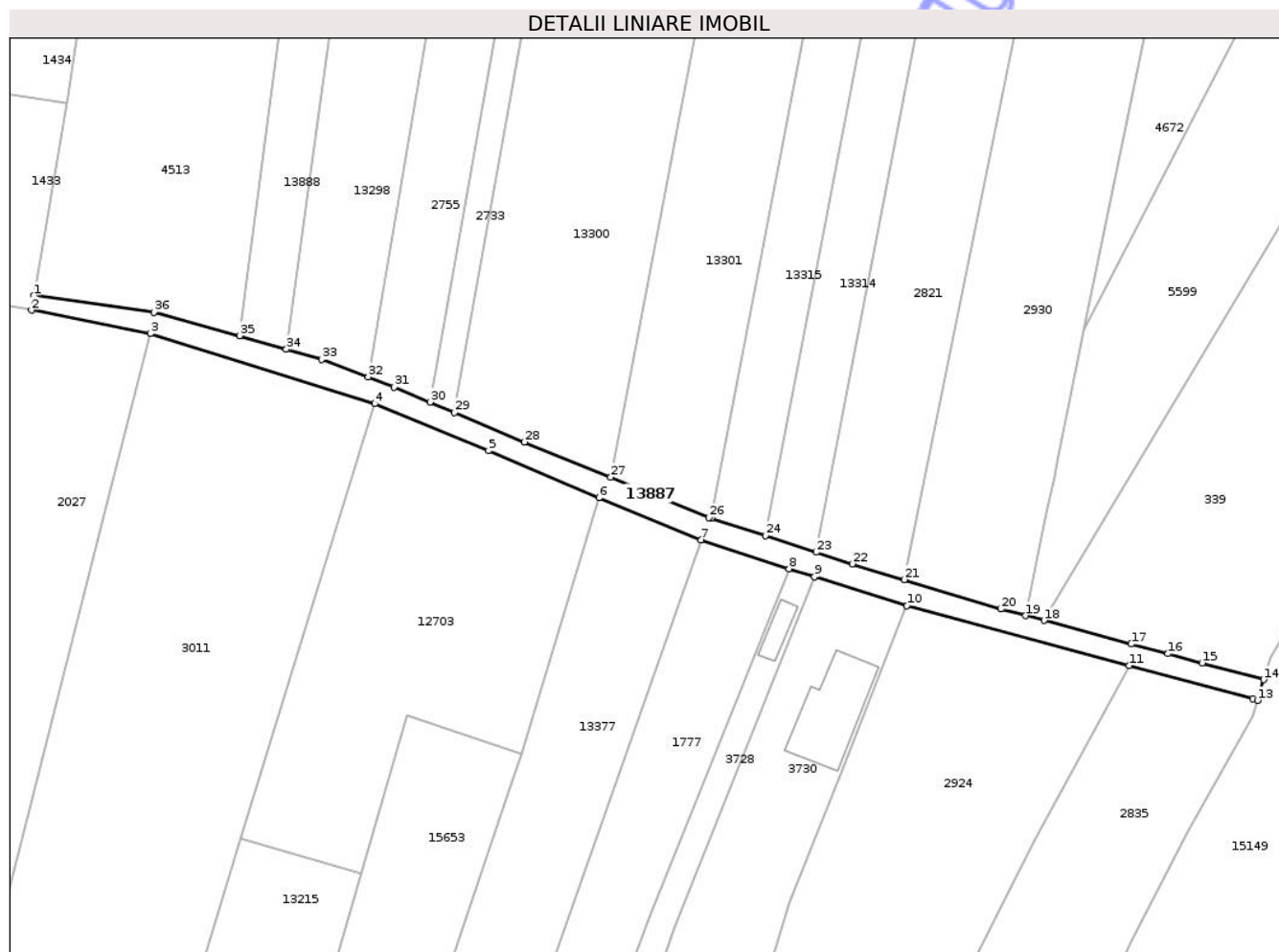
Inscrieri privind dezmembramintele dreptului de proprietate, drepturi reale de garanție și sarcini	Referințe
NU SUNT	

## Anexa Nr. 1 La Partea I

## Teren

Nr cadastral	Suprafața (mp)*	Observații / Referințe
	359	

\* Suprafața este determinată în planul de proiecție Stereo 70.



## Date referitoare la teren

Crt	Categorie folosință	Intra vilan	Suprafața (mp)	Tarla	Parcelă	Nr. topo	Observații / Referințe
1	neproductiv	DA	52	-	-	-	canal
2	neproductiv	NU	307	-	-	-	

## Lungime Segmente

1) Valorile lungimilor segmentelor sunt obținute din proiecție în plan.

Punct început	X / Y	Punct sfârșit	X / Y	Lungime segment (** (m))
1	471.204,226 558.209,743	2	471.203,95 558.208,13	1.636
3	471.217,189 558.205,544	4	471.242,074 558.197,742	26.079
5	471.254,739 558.192,54	6	471.267,024 558.187,298	13.357
7	471.278,395 558.182,635	8	471.288,142 558.179,415	10.265

Punct început	X / Y	Punct sfârșit	X / Y	Lungime segment (** (m))
2	471.203,95 558.208,13	3	471.217,189 558.205,544	13.489
4	471.242,074 558.197,742	5	471.254,739 558.192,54	13.692
6	471.267,024 558.187,298	7	471.278,395 558.182,635	12.29
8	471.288,142 558.179,415	9	471.290,975 558.178,527	2.969

Punct început	X / Y	Punct sfârșit	X / Y	Lungime segment (** (m)	Punct început	X / Y	Punct sfârșit	X / Y	Lungime segment (** (m)
9	471.290,975 558.178,527	10	471.301,246 558.175,311	10.763	10	471.301,246 558.175,311	11	471.325,945 558.168,668	25.577
11	471.325,945 558.168,668	12	471.339,679 558.164,956	14.227	12	471.339,679 558.164,956	13	471.340,238 558.164,8	0.58
13	471.340,238 558.164,8	14	471.340,919 558.167,097	2.396	14	471.340,919 558.167,097	15	471.334,06 558.168,941	7.103
15	471.334,06 558.168,941	16	471.330,235 558.169,975	3.962	16	471.330,235 558.169,975	17	471.326,195 558.171,059	4.183
17	471.326,195 558.171,059	18	471.316,495 558.173,661	10.043	18	471.316,495 558.173,661	19	471.314,453 558.174,209	2.114
19	471.314,453 558.174,209	20	471.311,69 558.174,95	2.861	20	471.311,69 558.174,95	21	471.300,941 558.178,202	11.23
21	471.300,941 558.178,202	22	471.295,169 558.179,948	6.03	22	471.295,169 558.179,948	23	471.291,183 558.181,242	4.191
23	471.291,183 558.181,242	24	471.285,512 558.183,082	5.962	24	471.285,512 558.183,082	25	471.279,479 558.185,039	6.342
25	471.279,479 558.185,039	26	471.279,241 558.185,116	0.25	26	471.279,241 558.185,116	27	471.268,332 558.189,579	11.787
27	471.268,332 558.189,579	28	471.258,738 558.193,504	10.366	28	471.258,738 558.193,504	29	471.250,956 558.196,781	8.444
29	471.250,956 558.196,781	30	471.248,236 558.197,926	2.951	30	471.248,236 558.197,926	31	471.244,25 558.199,604	4.325
31	471.244,25 558.199,604	32	471.241,361 558.200,699	3.09	32	471.241,361 558.200,699	33	471.236,202 558.202,654	5.517
33	471.236,202 558.202,654	34	471.232,276 558.203,796	4.089	34	471.232,276 558.203,796	35	471.227,072 558.205,31	5.42
35	471.227,072 558.205,31	36	471.217,538 558.207,904	9.881	36	471.217,538 558.207,904	1	471.204,226 558.209,743	13.438

\*\* Lungimile segmentelor sunt determinate în planul de proiecție Stereo 70 și sunt rotunjite la 1 milimetru.

\*\*\* Distanța dintre puncte este formată din segmente cumulate ce sunt mai mici decât valoarea 1 milimetru.



**DATE DESPRE IMOBILUL NR. 13890**

Oficiul de Cadastru și Publicitate Imobiliară MUREȘ  
Biroul de Cadastru și Publicitate Imobiliară Târgu Mureș

**A. Partea I. Descrierea imobilului**

TEREN Extravilan

Adresa: Jud. Mureș

Nr. Crt	Nr cadastral Nr. topografic	Suprafața* (mp)	Observații / Referințe
A1		998	Sector cadastral:3 Teren neimprejmuit;

**B. Partea II. Proprietari și acte**

Inscrieri privitoare la dreptul de proprietate și alte drepturi reale	Referințe
/	
Act Normativ nr. 7, din 13/03/1996 emis de PARLAMENTUL ROMANIEI;	
B1	Intabulare, drept de PROPRIETATE, dobandit prin Lege, cota actuala 1/1, cota initiala 1/1
	1) NEIDENTIFICAT NEIDENTIFICAT
B2	se noteaza mentiunea rezerva comisiei locale de fond funciar

**C. Partea III. SARCINI .**

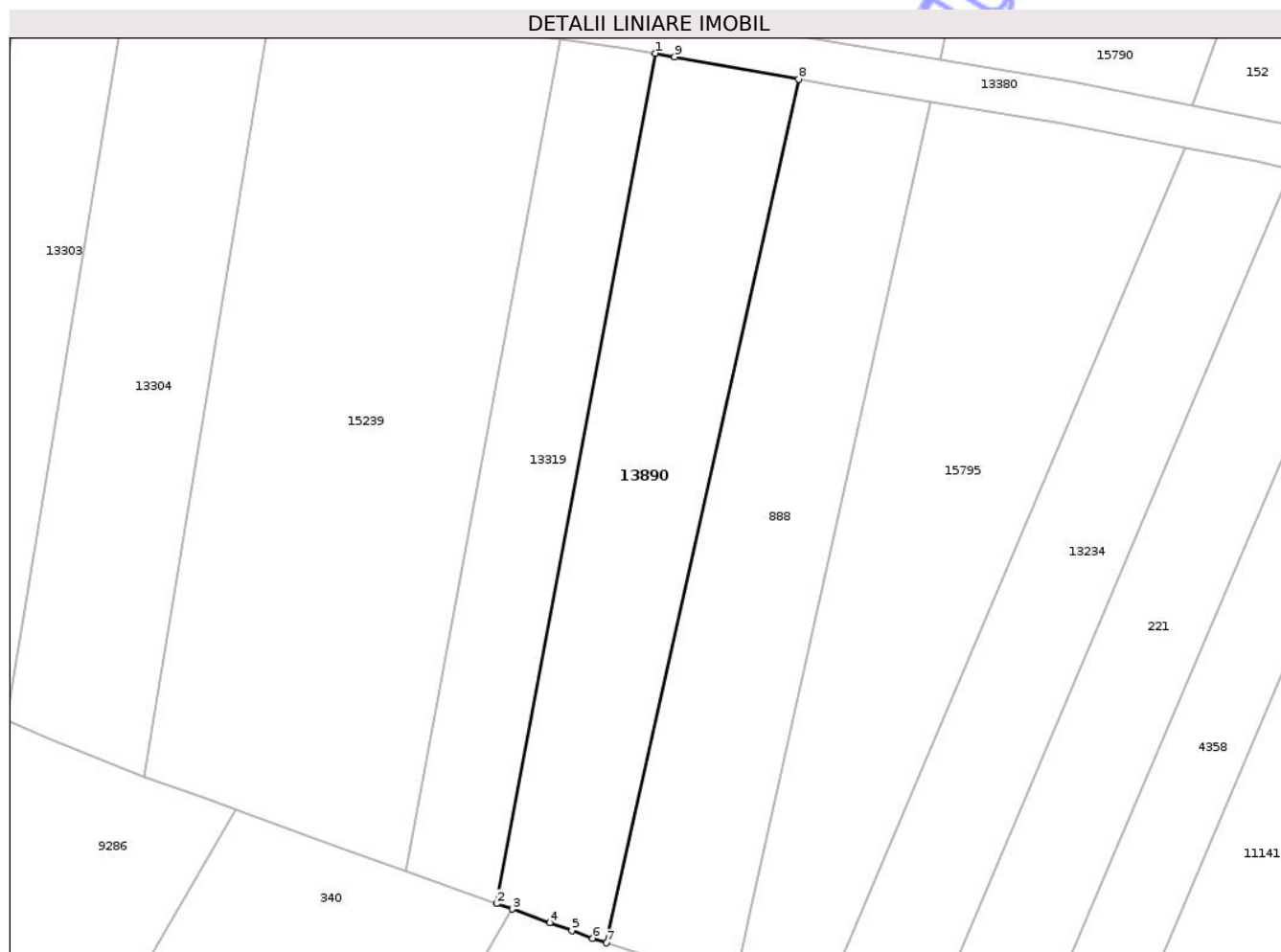
Inscrieri privind dezmembramintele dreptului de proprietate, drepturi reale de garanție și sarcini	Referințe
NU SUNT	

## Anexa Nr. 1 La Partea I

## Teren

Nr cadastral	Suprafața (mp)*	Observații / Referințe
	998	

\* Suprafața este determinată în planul de proiecție Stereo 70.



## Date referitoare la teren

Crt	Categorie folosință	Intra vilan	Suprafața (mp)	Tarla	Parcelă	Nr. topo	Observații / Referințe
1	arabil	NU	998	-	-	-	

## Lungime Segmente

1) Valorile lungimilor segmentelor sunt obținute din proiecție în plan.

Punct început	X / Y	Punct sfârșit	X / Y	Lungime segment (** (m)
1	471.476,288 558.454,242	2	471.461,453 558.374,669	80.944
2	471.461,453 558.374,669	3	471.462,872 558.374,158	1.508
3	471.462,872 558.374,158	4	471.466,417 558.372,881	3.768
4	471.466,417 558.372,881	5	471.468,469 558.372,141	2.181
5	471.468,469 558.372,141	6	471.470,434 558.371,433	2.089

Punct început	X / Y	Punct sfârşit	X / Y	Lungime segment (** (m)
6	471.470,434 558.371,433	7	471.471,684 558.371,012	1.319
7	471.471,684 558.371,012	8	471.489,701 558.451,807	82.779
8	471.489,701 558.451,807	9	471.478,093 558.453,914	11.798
9	471.478,093 558.453,914	1	471.476,288 558.454,242	1.835

\*\* Lungimile segmentelor sunt determinate în planul de proiecție Stereo 70 și sunt rotunjite la 1 milimetru.

\*\*\* Distanța dintre puncte este formată din segmente cumulate ce sunt mai mici decât valoarea 1 milimetru.

Neutilizabil în Circuitul Civil



**DATE DESPRE IMOBILUL NR. 13897**

Oficiul de Cadastru și Publicitate Imobiliară MUREȘ  
Biroul de Cadastru și Publicitate Imobiliară Târgu Mureș

**A. Partea I. Descrierea imobilului**

TEREN Intravilan

Adresa: Loc. Corunca, Jud. Mureș

Nr. Crt	Nr cadastral Nr. topografic	Suprafața* (mp)	Observații / Referințe
A1		83	Sector cadastral:7 Teren neimprejmuit;

**B. Partea II. Proprietari și acte**

Inscrieri privitoare la dreptul de proprietate și alte drepturi reale		Referințe
/		
Act Normativ nr. 7, din 13/03/1996 emis de PARLAMENTUL ROMANIEI;		
B1	Intabulare, drept de PROPRIETATE, dobândit prin Lege, cota actuala 1/1, cota initiala 1/1 1) NEIDENTIFICAT NEIDENTIFICAT	A1
B2	Se noteaza mentiunea proprietar neidentificat	A1

**C. Partea III. SARCINI .**

Inscrieri privind dezmembramintele dreptului de proprietate, drepturi reale de garanție și sarcini	Referințe
NU SUNT	

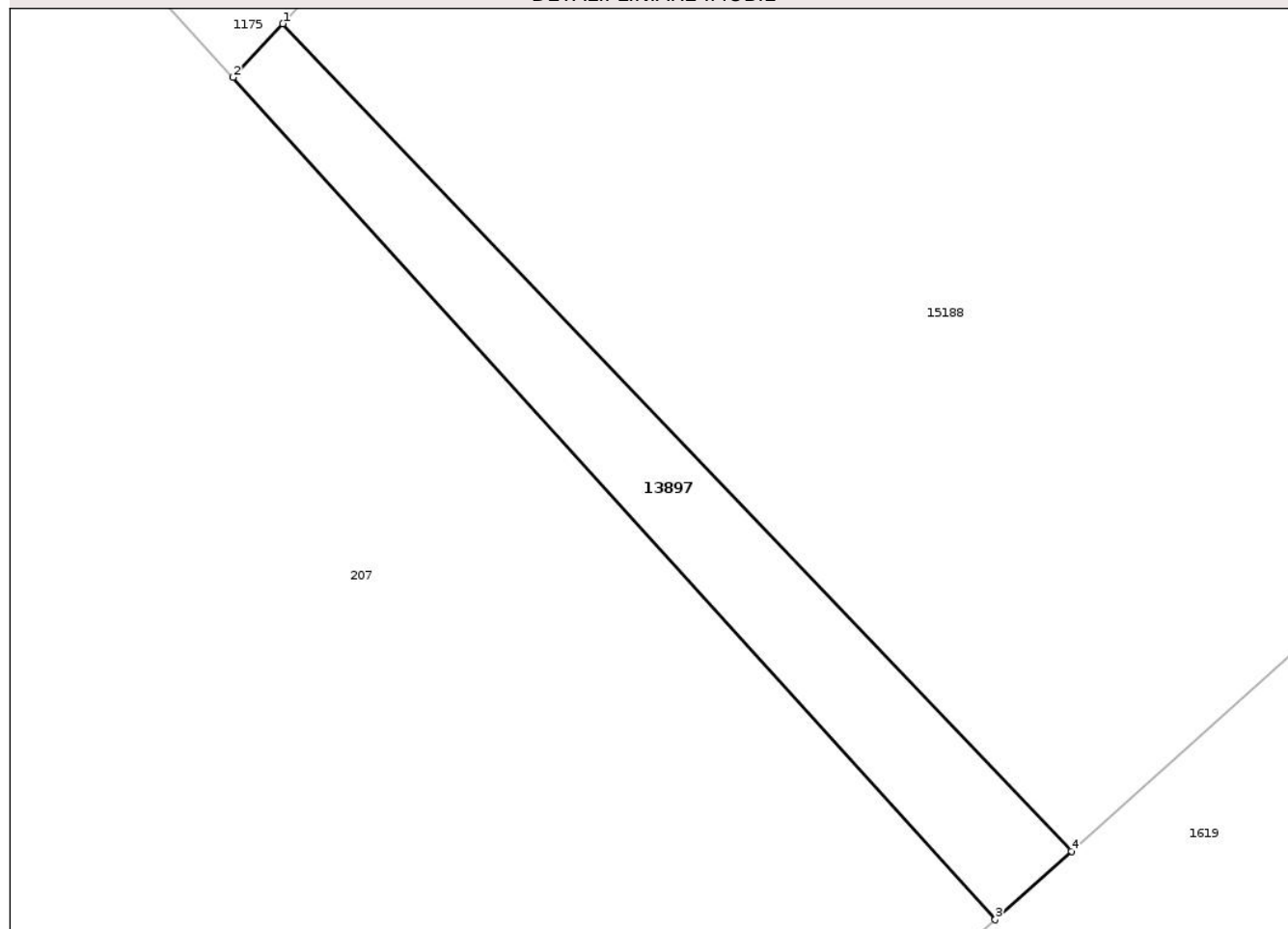
## Anexa Nr. 1 La Partea I

## Teren

Nr cadastral	Suprafața (mp)*	Observații / Referințe
	83	

\* Suprafața este determinată în planul de proiecție Stereo 70.

## DETALII LINIARE IMOBIL



## Date referitoare la teren

Crt	Categorie folosință	Intra vilan	Suprafața (mp)	Tarla	Parcelă	Nr. topo	Observații / Referințe
1	arabil	DA	83	-	-	-	

## Lungime Segmente

1) Valorile lungimilor segmentelor sunt obținute din proiecție în plan.

Punct început	X / Y	Punct sfârșit	X / Y	Lungime segment (** (m)
1	470.554,659 556.525,661	2	470.553,223 556.524,121	2.106
2	470.553,223 556.524,121	3	470.575,146 556.499,913	32.66
3	470.575,146 556.499,913	4	470.577,34 556.501,881	2.947
4	470.577,34 556.501,881	1	470.554,659 556.525,661	32.862

\*\* Lungimile segmentelor sunt determinate în planul de proiecție Stereo 70 și sunt rotunjite la 1 milimetru.

\*\*\* Distanţa dintre puncte este formată din segmente cumulate ce sunt mai mici decât valoarea 1 milimetru.

Neutilizabil în Circuitul  
Civil



**DATE DESPRE IMOBILUL NR. 13899**

Oficiul de Cadastru și Publicitate Imobiliară MUREȘ  
Biroul de Cadastru și Publicitate Imobiliară Târgu Mureș

**A. Partea I. Descrierea imobilului**

TEREN Necunoscut

Adresa: Loc. Corunca, Jud. Mureș

Nr. Crt	Nr cadastral Nr. topografic	Suprafața* (mp)	Observații / Referințe
A1		1.125	Sector cadastral:7 Teren neimprejmuit;

**B. Partea II. Proprietari și acte**

Inscrieri privitoare la dreptul de proprietate și alte drepturi reale		Referințe
/		
Act Normativ nr. 7, din 13/03/1996 emis de PARLAMENTUL ROMANIEI;		
B1	Intabulare, drept de PROPRIETATE, dobandit prin Lege, cota actuala 1/1, cota initiala 1/1 1) NEIDENTIFICAT NEIDENTIFICAT	A1
B2	Se noteaza mentiunea proprietar neidentificat	A1

**C. Partea III. SARCINI .**

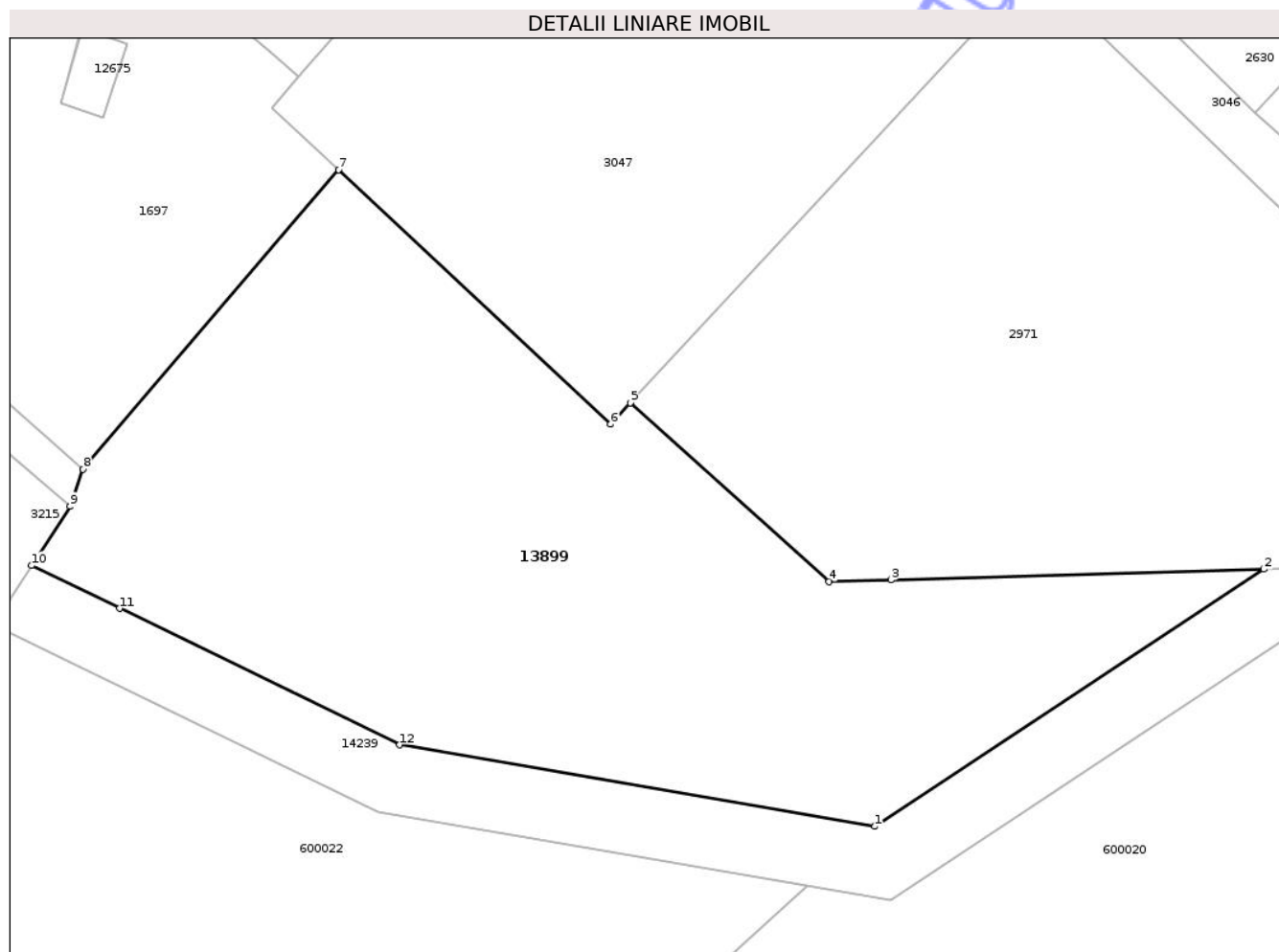
Inscrieri privind dezmembramintele dreptului de proprietate, drepturi reale de garanție și sarcini	Referințe
NU SUNT	

## Anexa Nr. 1 La Partea I

## Teren

Nr cadastral	Suprafața (mp)*	Observații / Referințe
	1.125	

\* Suprafața este determinată în planul de proiecție Stereo 70.



## Date referitoare la teren

Crt	Categorie folosință	Intravilan	Suprafața (mp)	Tarla	Parcelă	Nr. topo	Observații / Referințe
1	faneata	DA	184	-	-	-	
2	faneata	NU	941	-	-	-	

## Lungime Segmente

1) Valorile lungimilor segmentelor sunt obținute din proiecție în plan.

Punct început	X / Y	Punct sfârșit	X / Y	Lungime segment (** (m)
1	470.464,031 556.410,811	2	470.486,389 556.425,6	26.807
2	470.486,389 556.425,6	3	470.464,937 556.424,981	21.461
3	470.464,937 556.424,981	4	470.461,386 556.424,878	3.552
4	470.461,386 556.424,878	5	470.449,963 556.435,15	15.362

Punct început	X / Y	Punct sfârșit	X / Y	Lungime segment (** (m)
5	470.449,963 556.435,15	6	470.448,831 556.433,93	1.664
6	470.448,831 556.433,93	7	470.433,184 556.448,558	21.42
7	470.433,184 556.448,558	8	470.418,492 556.431,335	22.638
8	470.418,492 556.431,335	9	470.417,74 556.429,202	2.262
9	470.417,74 556.429,202	10	470.415,527 556.425,805	4.054
10	470.415,527 556.425,805	11	470.420,594 556.423,338	5.636
11	470.420,594 556.423,338	12	470.436,699 556.415,498	17.912
12	470.436,699 556.415,498	1	470.464,031 556.410,811	27.731

\*\* Lungimile segmentelor sunt determinate în planul de proiecție Stereo 70 și sunt rotunjite la 1 milimetru.

\*\*\* Distanța dintre puncte este formată din segmente cumulate ce sunt mai mici decât valoarea 1 milimetru.



**DATE DESPRE IMOBILUL NR. 13902**

Oficiul de Cadastru și Publicitate Imobiliară MUREȘ  
Biroul de Cadastru și Publicitate Imobiliară Târgu Mureș

**A. Partea I. Descrierea imobilului**

TEREN Intravilan

Adresa: Loc. Corunca, Jud. Mureș

Nr. Crt	Nr cadastral Nr. topografic	Suprafața* (mp)	Observații / Referințe
A1		1.348	Sector cadastral:6 Teren neimprejmuit;

**B. Partea II. Proprietari și acte**

Inscrieri privitoare la dreptul de proprietate și alte drepturi reale		Referințe
/		
Act Normativ nr. 7, din 13/03/1996 emis de PARLAMENTUL ROMANIEI;		
B1	Intabulare, drept de PROPRIETATE, dobândit prin Lege, cota actuala 1/1, cota initiala 1/1 1) NEIDENTIFICAT NEIDENTIFICAT	A1
B2	Se noteaza mentiunea proprietar neidentificat	A1

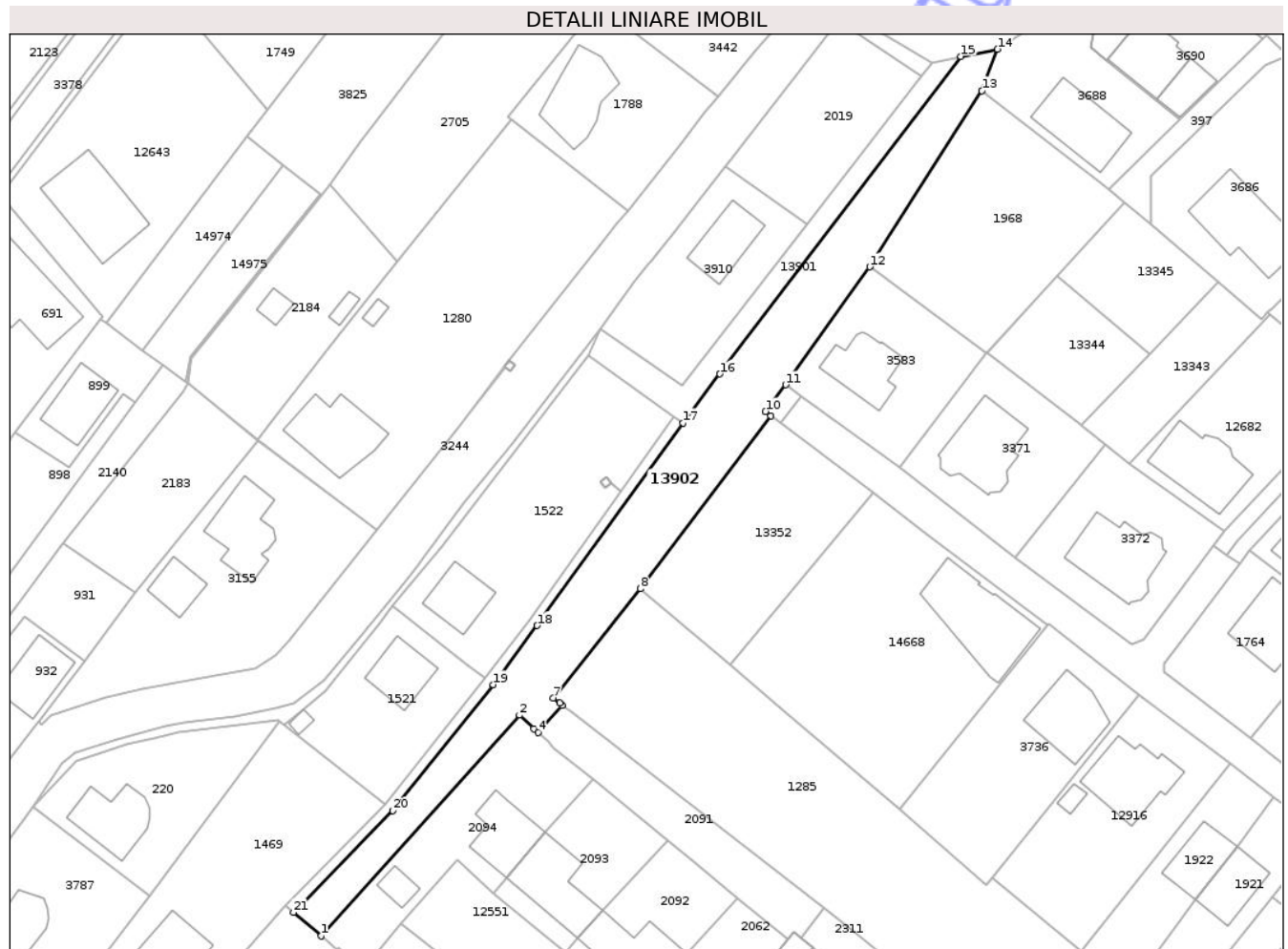
**C. Partea III. SARCINI .**

Inscrieri privind dezmembramintele dreptului de proprietate, drepturi reale de garanție și sarcini	Referințe
NU SUNT	

**Teren**

Nr cadastral	Suprafața (mp)*	Observații / Referințe
	1.348	

\* Suprafața este determinată în planul de proiecție Stereo 70.



**Date referitoare la teren**

Crt	Categorie folosință	Intravilan	Suprafața (mp)	Tarla	Parcelă	Nr. topo	Observații / Referințe
1	arabil	DA	1.348	-	-	-	

**Lungime Segmente**

1) Valorile lungimilor segmentelor sunt obținute din proiecție în plan.

Punct început	X / Y	Punct sfârșit	X / Y	Lungime segment (** (m)
1	470.261,877 556.694,309	2	470.292,848 556.728,737	46.309
3	470.295,087 556.726,628	4	470.295,729 556.726,023	0.882
5	470.299,509 556.730,297	6	470.299,092 556.730,62	0.527
7	470.298,118 556.731,375	8	470.311,707 556.748,457	21.828
9	470.332,098 556.775,42	10	470.331,22 556.776,085	1.101

Punct început	X / Y	Punct sfârșit	X / Y	Lungime segment (** (m)
2	470.292,848 556.728,737	3	470.295,087 556.726,628	3.076
4	470.295,729 556.726,023	5	470.299,509 556.730,297	5.706
6	470.299,092 556.730,62	7	470.298,118 556.731,375	1.232
8	470.311,707 556.748,457	9	470.332,098 556.775,42	33.805
10	470.331,22 556.776,085	11	470.334,397 556.780,247	5.236

Punct început	X / Y	Punct sfârșit	X / Y	Lungime segment (** (m)
11	470.334,397 556.780,247	12	470.347,489 556.798,63	22.568
13	470.364,99 556.826,1	14	470.367,45 556.832,56	6.913
15	470.361,711 556.831,457	16	470.324,125 556.781,935	62.17
17	470.318,334 556.774,315	18	470.295,605 556.742,705	38.933
19	470.288,768 556.733,488	20	470.273,078 556.713,832	25.15
21	470.257,55 556.697,98	1	470.261,877 556.694,309	5.674

Punct început	X / Y	Punct sfârșit	X / Y	Lungime segment (** (m)
12	470.347,489 556.798,63	13	470.364,99 556.826,1	32.571
14	470.367,45 556.832,56	15	470.361,711 556.831,457	5.844
16	470.324,125 556.781,935	17	470.318,334 556.774,315	9.571
18	470.295,605 556.742,705	19	470.288,768 556.733,488	11.476
20	470.273,078 556.713,832	21	470.257,55 556.697,98	22.19

\*\* Lungimile segmentelor sunt determinate în planul de proiecție Stereo 70 și sunt rotunjite la 1 milimetru.

\*\*\* Distanța dintre puncte este formată din segmente cumulate ce sunt mai mici decât valoarea 1 milimetru.

Neutilizabil în Circuit Civil



**DATE DESPRE IMOBILUL NR. 13907**

Oficiul de Cadastru și Publicitate Imobiliară MUREȘ  
Biroul de Cadastru și Publicitate Imobiliară Târgu Mureș

**A. Partea I. Descrierea imobilului**

TEREN Necunoscut

Adresa: Loc. Corunca, Jud. Mureș

Nr. Crt	Nr cadastral Nr. topografic	Suprafața* (mp)	Observații / Referințe
A1		550	Sector cadastral:9 Teren neimprejmuit;

**B. Partea II. Proprietari și acte**

Inscrieri privitoare la dreptul de proprietate și alte drepturi reale		Referințe
/		
Act Normativ nr. 7, din 13/03/1996 emis de PARLAMENTUL ROMANIEI;		
B1	Intabulare, drept de PROPRIETATE, dobândit prin Lege, cota actuala 1/1, cota initiala 1/1 1) NEIDENTIFICAT NEIDENTIFICAT	A1
B2	Se noteaza mentiunea proprietar neidentificat	A1

**C. Partea III. SARCINI .**

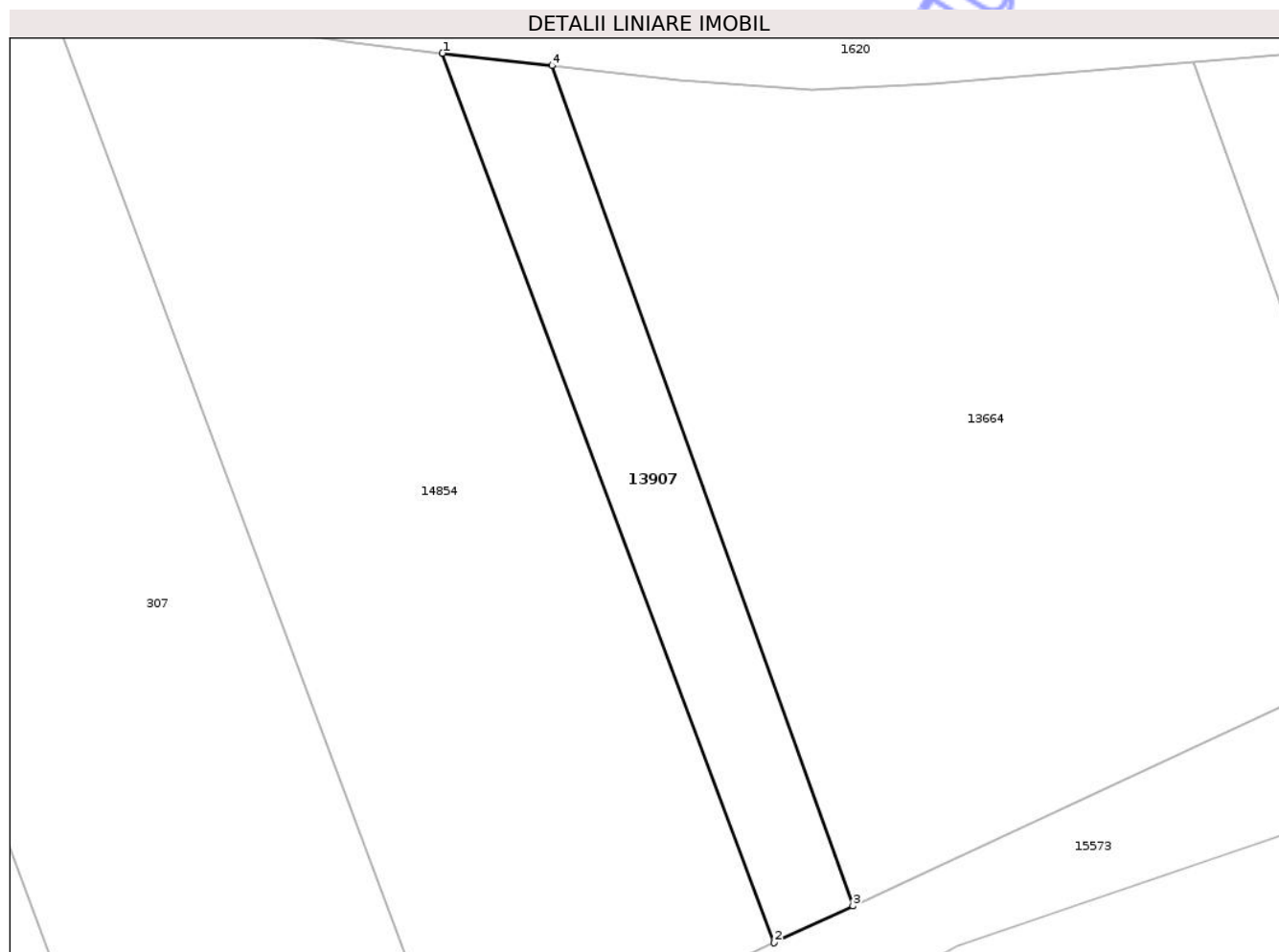
Inscrieri privind dezmembramintele dreptului de proprietate, drepturi reale de garanție și sarcini	Referințe
NU SUNT	

## Anexa Nr. 1 La Partea I

## Teren

Nr cadastral	Suprafața (mp)*	Observații / Referințe
	550	

\* Suprafața este determinată în planul de proiecție Stereo 70.



## Date referitoare la teren

Crt	Categorie folosință	Intra vilan	Suprafața (mp)	Tarla	Parcelă	Nr. topo	Observații / Referințe
1	arabil	DA	348	-	-	-	
2	arabil	NU	202	-	-	-	

## Lungime Segmente

1) Valorile lungimilor segmentelor sunt obținute din proiecție în plan.

Punct început	X / Y	Punct sfârșit	X / Y	Lungime segment (** (m)
1	473.210,817 556.403,585	2	473.237,483 556.332,169	76.232
2	473.237,483 556.332,169	3	473.243,808 556.335,117	6.978
3	473.243,808 556.335,117	4	473.219,625 556.402,595	71.681
4	473.219,625 556.402,595	1	473.210,817 556.403,585	8.863

\*\* Lungimile segmentelor sunt determinate în planul de proiecție Stereo 70 și sunt rotunjite la 1 milimetru.

\*\*\* Distanța dintre puncte este formată din segmente cumulate ce sunt mai mici decât valoarea 1 milimetru.

Neutilizabil în Circuitul  
Civil



**DATE DESPRE IMOBILUL NR. 13911**

Oficiul de Cadastru și Publicitate Imobiliară MUREȘ  
Biroul de Cadastru și Publicitate Imobiliară Târgu Mureș

**A. Partea I. Descrierea imobilului**

TEREN Intravilan

Adresa: Loc. Corunca, Jud. Mureș

Nr. Crt	Nr cadastral Nr. topografic	Suprafața* (mp)	Observații / Referințe
A1		171	Sector cadastral:8 Teren neimprejmuit;

**B. Partea II. Proprietari și acte**

Inscrieri privitoare la dreptul de proprietate și alte drepturi reale		Referințe
/		
Act Normativ nr. 7, din 13/03/1996 emis de PARLAMENTUL ROMANIEI;		
B1	Intabulare, drept de PROPRIETATE, dobândit prin Lege, cota actuala 1/1, cota initiala 1/1 1) NEIDENTIFICAT NEIDENTIFICAT	A1
B2	Se noteaza mentiunea proprietar neidentificat	A1

**C. Partea III. SARCINI .**

Inscrieri privind dezmembramintele dreptului de proprietate, drepturi reale de garanție și sarcini	Referințe
NU SUNT	

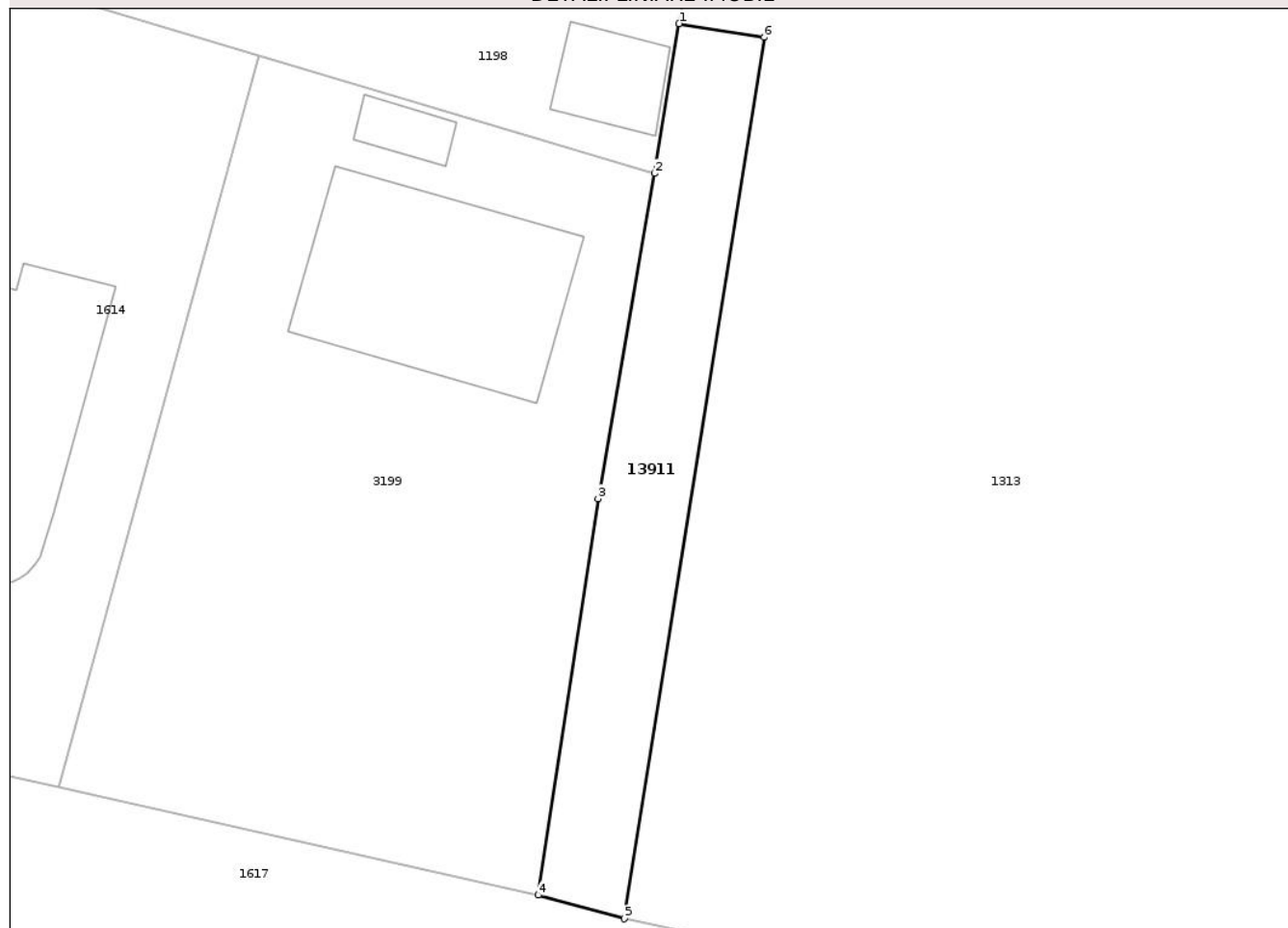
## Anexa Nr. 1 La Partea I

## Teren

Nr cadastral	Suprafața (mp)*	Observații / Referințe
	171	

\* Suprafața este determinată în planul de proiecție Stereo 70.

## DETALII LINIARE IMOBIL



## Date referitoare la teren

Crt	Categorie folosință	Intra vilan	Suprafața (mp)	Tarla	Parcelă	Nr. topo	Observații / Referințe
1	drum	DA	171	-	-	-	

## Lungime Segmente

1) Valorile lungimilor segmentelor sunt obținute din proiecție în plan.

Punct început	X / Y	Punct sfârșit	X / Y	Lungime segment (** (m)
1	471.503,098 556.124,989	2	471.501,961 556.118,033	7.048
2	471.501,961 556.118,033	3	471.499,324 556.102,934	15.328
3	471.499,324 556.102,934	4	471.496,559 556.084,538	18.603
4	471.496,559 556.084,538	5	471.500,551 556.083,44	4.14
5	471.500,551 556.083,44	6	471.507,048 556.124,36	41.433

Punct început	X / Y	Punct sfârșit	X / Y	Lungime segment (** (m)
6	471.507,048 556.124,36	1	471.503,098 556.124,989	4.0

\*\* Lungimile segmentelor sunt determinate în planul de proiecție Stereo 70 și sunt rotunjite la 1 milimetru.

\*\*\* Distanța dintre puncte este formată din segmente cumulate ce sunt mai mici decât valoarea 1 milimetru.

Neutilizabil în Circuitul Civil



**DATE DESPRE IMOBILUL NR. 13446**

Oficiul de Cadastru și Publicitate Imobiliară MUREȘ  
Biroul de Cadastru și Publicitate Imobiliară Târgu Mureș

**A. Partea I. Descrierea imobilului**

TEREN Extravilan

Adresa: Jud. Mureș

Nr. Crt	Nr cadastral Nr. topografic	Suprafața* (mp)	Observații / Referințe
A1		24.222	Sector cadastral:19 Teren neimprejmuit;

**B. Partea II. Proprietari și acte**

Inscrieri privitoare la dreptul de proprietate și alte drepturi reale		Referințe
/		
Act Normativ nr. 7, din 13/03/1996 emis de PARLAMENTUL ROMANIEI;		
B1	Intabulare, drept de PROPRIETATE, dobandit prin Lege, cota actuala 1/1, cota initiala 1/1 1) NEIDENTIFICAT NEIDENTIFICAT	A1
B2	se noteaza mentiunea rezerva comisiei locale de fond funciar	A1

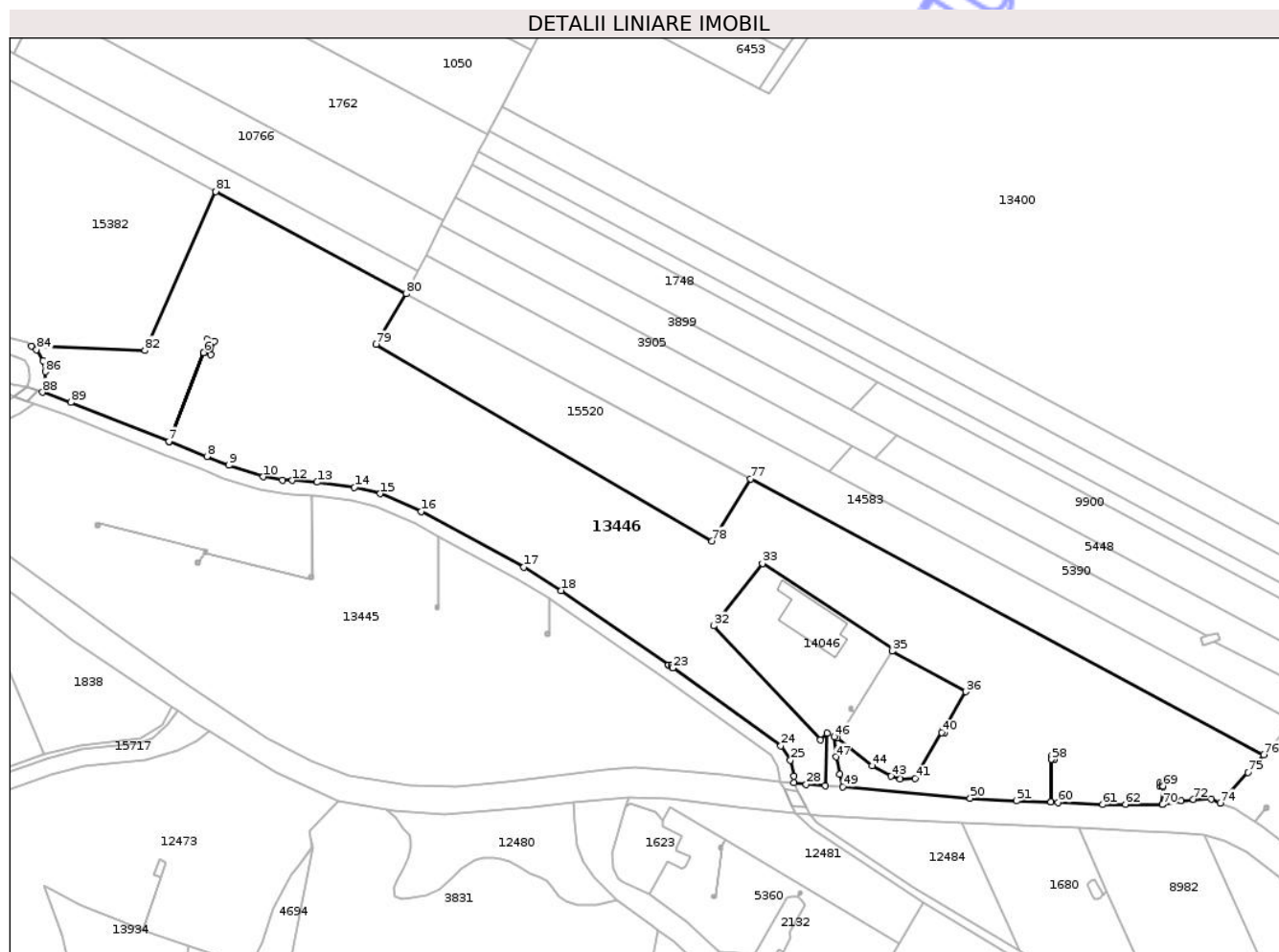
**C. Partea III. SARCINI .**

Inscrieri privind dezmembramintele dreptului de proprietate, drepturi reale de garanție și sarcini	Referințe
NU SUNT	

**Teren**

Nr cadastral	Suprafața (mp)*	Observații / Referințe
	24.222	

\* Suprafața este determinată în planul de proiecție Stereo 70.



**Date referitoare la teren**

Crt	Categorie folosință	Intra vilan	Suprafața (mp)	Tarla	Parcelă	Nr. topo	Observații / Referințe
1	faneata	NU	24.222	-	-	-	

**Lungime Segmente**

1) Valorile lungimilor segmentelor sunt obținute din proiecție în plan.

Punct început	X / Y	Punct sfârșit	X / Y	Lungime segment	Punct început	X / Y	Punct sfârșit	X / Y	Lungime segment	Punct început	X / Y	Punct sfârșit	X / Y	Lungime segment
1	474.514,575 557.787,308	2	474.527,385 557.820,0	35.112	2	474.527,385 557.820,0	3	474.528,709 557.824,778	4.958	3	474.528,709 557.824,778	4	474.531,334 557.824,121	2.706
4	474.531,334 557.824,121	5	474.529,948 557.819,272	5.043	5	474.529,948 557.819,272	6	474.527,416 557.819,991	2.632	6	474.527,416 557.819,991	7	474.514,577 557.787,307	35.115
7	474.514,577 557.787,307	8	474.528,59 557.781,723	15.085	8	474.528,59 557.781,723	9	474.536,673 557.778,455	8.719	9	474.536,673 557.778,455	10	474.549,371 557.774,215	13.387
10	474.549,371 557.774,215	11	474.556,449 557.773,08	7.168	11	474.556,449 557.773,08	12	474.560,093 557.772,902	3.648	12	474.560,093 557.772,902	13	474.569,172 557.772,254	9.102
13	474.569,172 557.772,254	14	474.583,029 557.770,395	13.981	14	474.583,029 557.770,395	15	474.592,527 557.768,021	9.79	15	474.592,527 557.768,021	16	474.607,554 557.761,398	16.422
16	474.607,554 557.761,398	17	474.645,478 557.740,953	43.084	17	474.645,478 557.740,953	18	474.659,333 557.732,367	16.3	18	474.659,333 557.732,367	19	474.698,855 557.704,821	48.174

Punct început	X / Y	Punct sfârșit	X / Y	Lungime segment	Punct început	X / Y	Punct sfârșit	X / Y	Lungime segment	Punct început	X / Y	Punct sfârșit	X / Y	Lungime segment
19	474.698,855 557.704,821	20	474.698,855 557.704,898	0.077	20	474.698,855 557.704,898	21	474.700,055 557.704,898	1.2	21	474.700,055 557.704,898	22	474.700,055 557.703,985	0.913
22	474.700,055 557.703,985	23	474.700,332 557.703,792	0.338	23	474.700,332 557.703,792	24	474.740,212 557.675,061	49.15 2	24	474.740,212 557.675,061	25	474.743,753 557.669,806	6.337
25	474.743,753 557.669,806	26	474.745,004 557.663,968	5.971	26	474.745,004 557.663,968	27	474.745,041 557.661,429	2.539	27	474.745,041 557.661,429	28	474.749,6 557.660,867	4.594
28	474.749,6 557.660,867	29	474.756,624 557.660,413	7.039	29	474.756,624 557.660,413	30	474.757,196 557.679,753	19.34 8	30	474.757,196 557.679,753	31	474.754,737 557.677,236	3.519
31	474.754,737 557.677,236	32	474.715,377 557.719,342	57.63 8	32	474.715,377 557.719,342	33	474.733,473 557.742,369	29.28 7	33	474.733,473 557.742,369	34	474.781,754 557.710,736	57.72 1
34	474.781,754 557.710,736	35	474.781,266 557.709,969	0.909	35	474.781,266 557.709,969	36	474.808,391 557.695,081	30.94 2	36	474.808,391 557.695,081	37	474.800,317 557.681,158	16.09 5
37	474.800,317 557.681,158	38	474.800,643 557.681,158	0.326	38	474.800,643 557.681,158	39	474.800,643 557.679,958	1.2	39	474.800,643 557.679,958	40	474.799,621 557.679,958	1.022
40	474.799,621 557.679,958	41	474.789,82 557.663,057	19.53 7	41	474.789,82 557.663,057	42	474.784,258 557.662,765	5.57	42	474.784,258 557.662,765	43	474.780,803 557.663,877	3.63
43	474.780,803 557.663,877	44	474.773,893 557.667,74	7.916	44	474.773,893 557.667,74	45	474.761,011 557.678,099	16.53	45	474.761,011 557.678,099	46	474.760,054 557.678,514	1.043
46	474.760,054 557.678,514	47	474.760,574 557.671,035	7.497	47	474.760,574 557.671,035	48	474.761,916 557.664,63	6.544	48	474.761,916 557.664,63	49	474.763,113 557.659,962	4.819
49	474.763,113 557.659,962	50	474.810,038 557.655,799	47.10 9	50	474.810,038 557.655,799	51	474.827,183 557.654,849	17.17 1	51	474.827,183 557.654,849	52	474.839,863 557.654,377	12.68 9
52	474.839,863 557.654,377	53	474.840,019 557.670,131	15.75 5	53	474.840,019 557.670,131	54	474.840,019 557.671,331	1.2	54	474.840,019 557.671,331	55	474.841,219 557.671,331	1.2
55	474.841,219 557.671,331	56	474.841,219 557.670,134	1.197	56	474.841,219 557.670,134	57	474.841,219 557.670,131	0.003	57	474.841,219 557.670,131	58	474.840,022 557.670,131	1.197
58	474.840,022 557.670,131	59	474.839,866 557.654,377	15.75 5	59	474.839,866 557.654,377	60	474.842,491 557.654,28	2.627	60	474.842,491 557.654,28	61	474.858,961 557.653,53	16.48 7
61	474.858,961 557.653,53	62	474.867,361 557.653,55	8.4	62	474.867,361 557.653,55	63	474.880,898 557.653,45	13.53 7	63	474.880,898 557.653,45	64	474.881,173 557.660,311	6.867
64	474.881,173 557.660,311	65	474.879,976 557.660,311	1.197	65	474.879,976 557.660,311	66	474.879,976 557.661,511	1.2	66	474.879,976 557.661,511	67	474.881,176 557.661,511	1.2
67	474.881,176 557.661,511	68	474.881,176 557.660,314	1.197	68	474.881,176 557.660,314	69	474.881,176 557.660,311	0.003	69	474.881,176 557.660,311	70	474.880,901 557.653,45	6.867
70	474.880,901 557.653,45	71	474.887,911 557.654,904	7.159	71	474.887,911 557.654,904	72	474.892,351 557.655,408	4.469	72	474.892,351 557.655,408	73	474.898,95 557.655,47	6.599
73	474.898,95 557.655,47	74	474.902,256 557.654,06	3.594	74	474.902,256 557.654,06	75	474.912,434 557.665,344	15.19 6	75	474.912,434 557.665,344	76	474.918,301 557.671,848	8.759
76	474.918,301 557.671,848	77	474.729,145 557.773,448	214.7 15	77	474.729,145 557.773,448	78	474.714,911 557.750,535	26.97 4	78	474.714,911 557.750,535	79	474.590,978 557.823,047	143.5 88
79	474.590,978 557.823,047	80	474.602,019 557.841,73	21.70 2	80	474.602,019 557.841,73	81	474.531,877 557.879,405	79.62	81	474.531,877 557.879,405	82	474.505,766 557.820,829	64.13 2
82	474.505,766 557.820,829	83	474.463,971 557.822,386	41.82 4	83	474.463,971 557.822,386	84	474.465,839 557.821,141	2.245	84	474.465,839 557.821,141	85	474.468,23 557.817,0	4.782
85	474.468,23 557.817,0	86	474.469,012 557.812,95	4.125	86	474.469,012 557.812,95	87	474.469,012 557.809,015	3.935	87	474.469,012 557.809,015	88	474.468,022 557.805,408	3.74
88	474.468,022 557.805,408	89	474.478,533 557.801,607	11.17 7	89	474.478,533 557.801,607	1	474.514,575 557.787,308	38.77 5					

\*\* Lungimile segmentelor sunt determinate în planul de proiecție Stereo 70 și sunt rotunjite la 1 milimetru.

\*\*\* Distanța dintre puncte este formată din segmente cumulate ce sunt mai mici decât valoarea 1 milimetru.



**DATE DESPRE IMOBILUL NR. 13462**

Oficiul de Cadastru și Publicitate Imobiliară MUREȘ  
 Biroul de Cadastru și Publicitate Imobiliară Târgu Mureș

**A. Partea I. Descrierea imobilului**

TEREN Necunoscut

Adresa: Loc. Bozeni, Jud. Mureș

Nr. Crt	Nr cadastral Nr. topografic	Suprafața* (mp)	Observații / Referințe
A1		1.193	Sector cadastral:15 Teren neimprejmuit;

**B. Partea II. Proprietari și acte**

Inscrieri privitoare la dreptul de proprietate și alte drepturi reale		Referințe
/		
Act Normativ nr. 7, din 13/03/1996 emis de PARLAMENTUL ROMANIEI;		
B1	Intabulare, drept de PROPRIETATE, dobândit prin Lege, cota actuala 1/1, cota initiala 1/1 1) NEIDENTIFICAT NEIDENTIFICAT	A1
B2	Se noteaza mentiunea proprietar neidentificat	A1

**C. Partea III. SARCINI .**

Inscrieri privind dezmembramintele dreptului de proprietate, drepturi reale de garanție și sarcini	Referințe
NU SUNT	

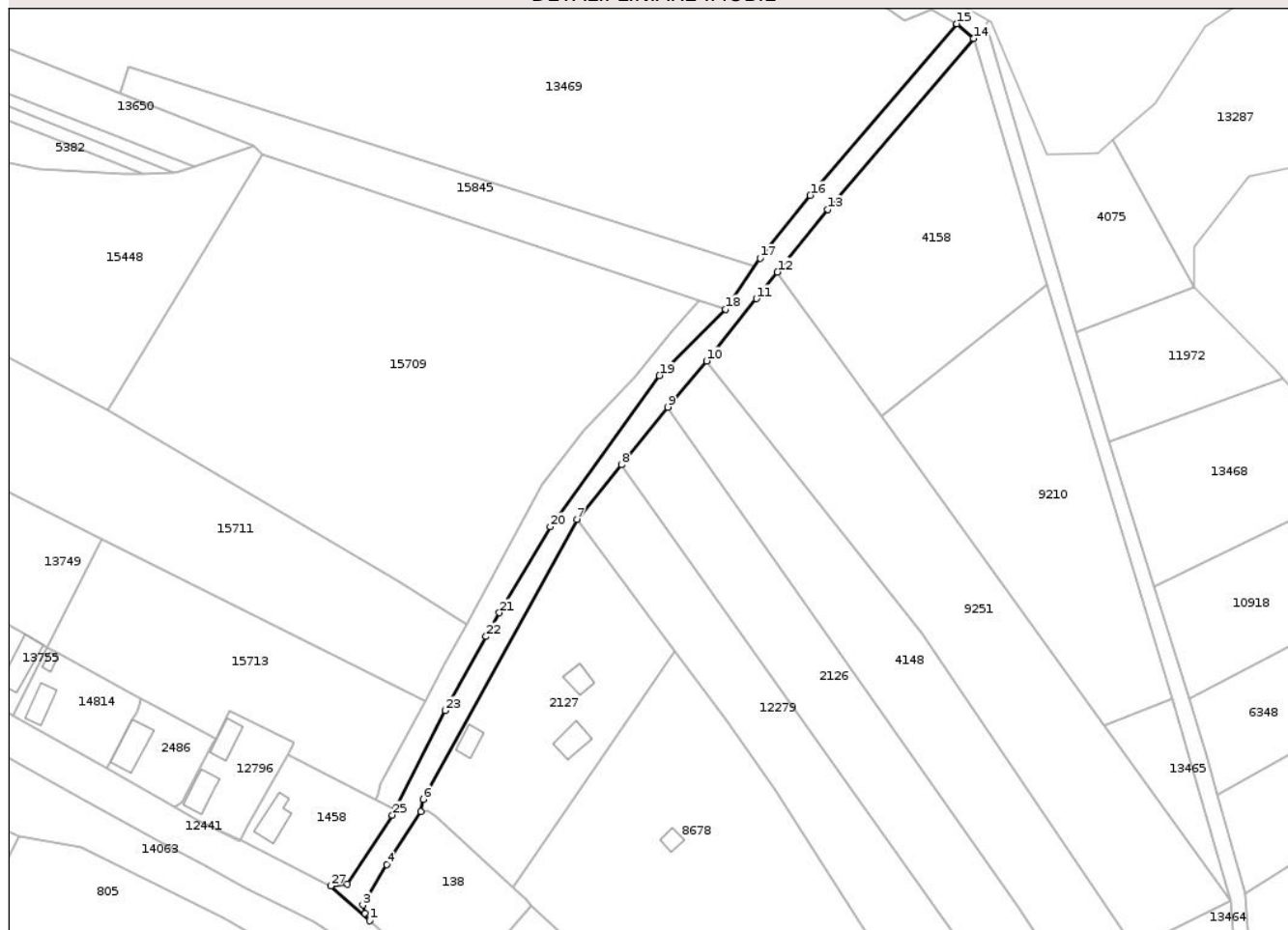
## Anexa Nr. 1 La Partea I

## Teren

Nr cadastral	Suprafața (mp)*	Observații / Referințe
	1.193	

\* Suprafața este determinată în planul de proiecție Stereo 70.

## DETALII LINIARE IMOBIL



## Date referitoare la teren

Crt	Categorie folosință	Intravilan	Suprafața (mp)	Tarla	Parcelă	Nr. topo	Observații / Referințe
1	drum	DA	338	-	1059	-	de 1059
2	drum	NU	855	-	1059	-	de 1059

## Lungime Segmente

1) Valorile lungimilor segmentelor sunt obținute din proiecție în plan.

Punct început	X / Y	Punct sfârșit	X / Y	Lungime segment (** (m))
1	475.473,669 558.842,506	2	475.472,696 558.844,117	1.882
3	475.472,172 558.846,007	4	475.477,517 558.855,06	10.513
5	475.485,183 558.866,906	6	475.485,68 558.869,703	2.841
7	475.520,136 558.932,313	8	475.530,061 558.944,568	15.77

Punct început	X / Y	Punct sfârșit	X / Y	Lungime segment (** (m))
2	475.472,696 558.844,117	3	475.472,172 558.846,007	1.961
4	475.477,517 558.855,06	5	475.485,183 558.866,906	14.11
6	475.485,68 558.869,703	7	475.520,136 558.932,313	71.465
8	475.530,061 558.944,568	9	475.540,49 558.957,452	16.576

Punct început	X / Y	Punct sfârșit	X / Y	Lungime segment (** (m)
9	475.540,49 558.957,452	10	475.549,122 558.967,815	13.487
11	475.560,285 558.981,755	12	475.565,025 558.987,673	7.582
13	475.576,237 559.001,673	14	475.608,938 559.039,945	50.34
15	475.605,198 559.043,264	16	475.572,384 559.004,861	50.513
17	475.561,122 558.990,798	18	475.553,372 558.979,367	13.811
19	475.538,595 558.964,537	20	475.514,132 558.930,684	41.767
21	475.502,746 558.911,448	22	475.499,799 558.906,111	6.097
23	475.490,645 558.889,53	24	475.479,388 558.867,405	24.824
25	475.478,79 558.866,15	26	475.468,71 558.850,76	18.397
27	475.465,04 558.850,3	1	475.473,669 558.842,506	11.628

Punct început	X / Y	Punct sfârșit	X / Y	Lungime segment (** (m)
10	475.549,122 558.967,815	11	475.560,285 558.981,755	17.859
12	475.565,025 558.987,673	13	475.576,237 559.001,673	17.936
14	475.608,938 559.039,945	15	475.605,198 559.043,264	5.0
16	475.572,384 559.004,861	17	475.561,122 558.990,798	18.017
18	475.553,372 558.979,367	19	475.538,595 558.964,537	20.935
20	475.514,132 558.930,684	21	475.502,746 558.911,448	22.353
22	475.499,799 558.906,111	23	475.490,645 558.889,53	18.94
24	475.479,388 558.867,405	25	475.478,79 558.866,15	1.39
26	475.468,71 558.850,76	27	475.465,04 558.850,3	3.699

\*\* Lungimile segmentelor sunt determinate în planul de proiecție Stereo 70 și sunt rotunjite la 1 milimetru.

\*\*\* Distanța dintre puncte este formată din segmente cumulate ce sunt mai mici decât valoarea 1 milimetru.



**DATE DESPRE IMOBILUL NR. 13790**

Oficiul de Cadastru și Publicitate Imobiliară MUREȘ  
Biroul de Cadastru și Publicitate Imobiliară Târgu Mureș

**A. Partea I. Descrierea imobilului**

TEREN Extravilan

Adresa: Jud. Mureș

Nr. Crt	Nr cadastral Nr. topografic	Suprafața* (mp)	Observații / Referințe
A1		656	Sector cadastral:12 Teren neimprejmuit;

**B. Partea II. Proprietari și acte**

Inscrieri privitoare la dreptul de proprietate și alte drepturi reale		Referințe
/		
Act Normativ nr. 7, din 13/03/1996 emis de PARLAMENTUL ROMANIEI;		
B1	Intabulare, drept de PROPRIETATE, dobandit prin Lege, cota actuala 1/1, cota initiala 1/1 1) NEIDENTIFICAT NEIDENTIFICAT	A1
B2	Se noteaza mentiunea proprietar neidentificat	A1

**C. Partea III. SARCINI .**

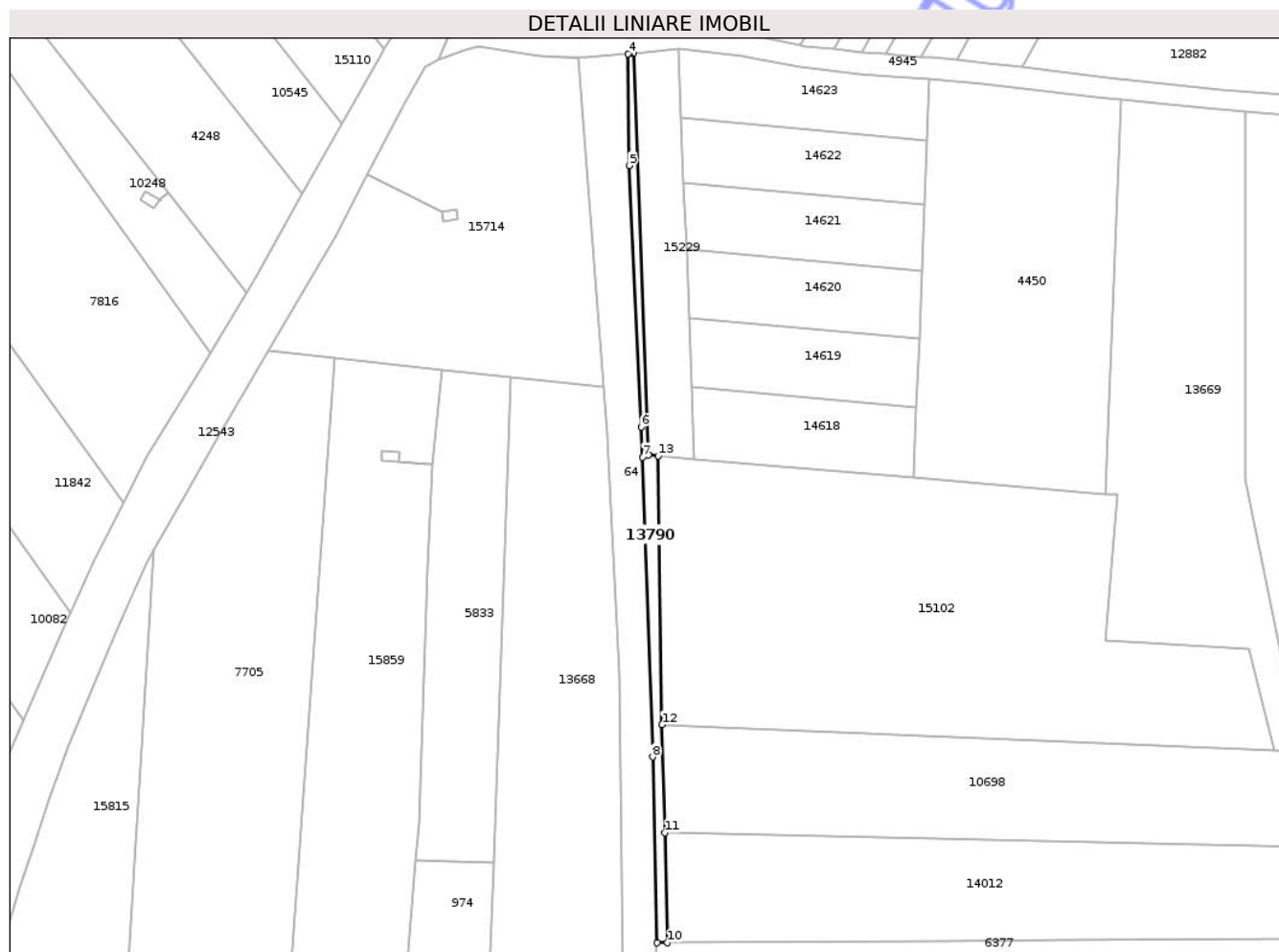
Inscrieri privind dezmembramintele dreptului de proprietate, drepturi reale de garanție și sarcini	Referințe
NU SUNT	

## Anexa Nr. 1 La Partea I

## Teren

Nr cadastral	Suprafața (mp)*	Observații / Referințe
	656	

\* Suprafața este determinată în planul de proiecție Stereo 70.



## Date referitoare la teren

Crt	Categorie folosință	Intra vilan	Suprafața (mp)	Tarla	Parcelă	Nr. topo	Observații / Referințe
1	drum	NU	656	-	-	-	

## Lungime Segmente

1) Valorile lungimilor segmentelor sunt obținute din proiecție în plan.

Punct început	X / Y	Punct sfârșit	X / Y	Lungime segment (** (m)
1	472.763,099 558.512,904	2	472.759,011 558.623,46	110.632
2	472.759,011 558.623,46	3	472.757,979 558.623,371	1.036
3	472.757,979 558.623,371	4	472.757,467 558.623,326	0.514
4	472.757,467 558.623,326	5	472.757,859 558.592,534	30.794
5	472.757,859 558.592,534	6	472.761,112 558.520,558	72.049

Punct început	X / Y	Punct sfârșit	X / Y	Lungime segment (** (m)
6	472.761,112 558.520,558	7	472.761,444 558.512,341	8.224
7	472.761,444 558.512,341	8	472.764,27 558.429,778	82.611
8	472.764,27 558.429,778	9	472.765,525 558.378,724	51.069
9	472.765,525 558.378,724	10	472.768,362 558.378,634	2.838
10	472.768,362 558.378,634	11	472.767,613 558.408,956	30.331
11	472.767,613 558.408,956	12	472.766,869 558.438,668	29.721
12	472.766,869 558.438,668	13	472.765,794 558.512,674	74.014
13	472.765,794 558.512,674	1	472.763,099 558.512,904	2.705

\*\* Lungimile segmentelor sunt determinate în planul de proiecție Stereo 70 și sunt rotunjite la 1 milimetru.

\*\*\* Distanța dintre puncte este formată din segmente cumulate ce sunt mai mici decât valoarea 1 milimetru.



**DATE DESPRE IMOBILUL NR. 13849**

Oficiul de Cadastru și Publicitate Imobiliară MUREȘ  
Biroul de Cadastru și Publicitate Imobiliară Târgu Mureș

**A. Partea I. Descrierea imobilului**

TEREN Extravilan

Adresa: Jud. Mureș

Nr. Crt	Nr cadastral Nr. topografic	Suprafața* (mp)	Observații / Referințe
A1		25.859	Sector cadastral:2 Teren neimprejmuit;

**B. Partea II. Proprietari și acte**

Inscrieri privitoare la dreptul de proprietate și alte drepturi reale		Referințe
/		
Act Normativ nr. 7, din 13/03/1996 emis de PARLAMENTUL ROMANIEI;		
B1	Intabulare, drept de PROPRIETATE, dobandit prin Lege, cota actuala 1/1, cota initiala 1/1 1) NEIDENTIFICAT NEIDENTIFICAT	A1
B2	Se noteaza mentiunea proprietar neidentificat	A1

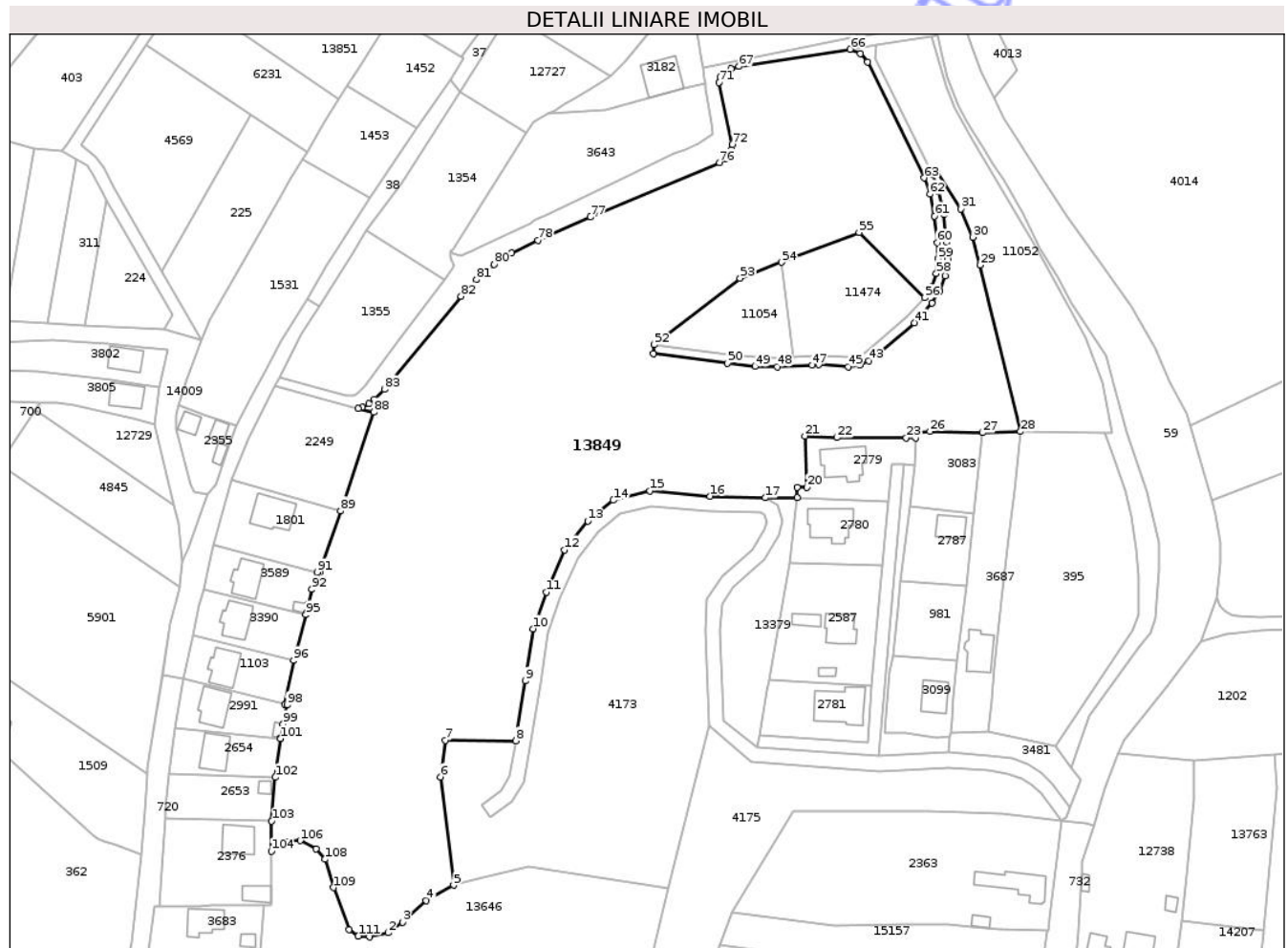
**C. Partea III. SARCINI .**

Inscrieri privind dezmembramintele dreptului de proprietate, drepturi reale de garanție și sarcini	Referințe
NU SUNT	

**Teren**

Nr cadastral	Suprafața (mp)*	Observații / Referințe
	25.859	

\* Suprafața este determinată în planul de proiecție Stereo 70.



**Date referitoare la teren**

Crt	Categorie folosință	Intravilan	Suprafața (mp)	Tarla	Parcelă	Nr. topo	Observații / Referințe
1	arabil	NU	7.000	-	-	-	
2	faneata	NU	18.859	-	-	-	

**Lungime Segmente**

1) Valorile lungimilor segmentelor sunt obținute din proiecție în plan.

Punct început	X / Y	Punct sfârșit	X / Y	Lungime segment	Punct început	X / Y	Punct sfârșit	X / Y	Lungime segment	Punct început	X / Y	Punct sfârșit	X / Y	Lungime segment
1	470.357,886 558.421,561	2	470.363,971 558.422,884	6.227	2	470.363,971 558.422,884	3	470.368,733 558.426,323	5.874	3	470.368,733 558.426,323	4	470.376,405 558.433,466	10.482
4	470.376,405 558.433,466	5	470.385,399 558.438,493	10.304	5	470.385,399 558.438,493	6	470.381,088 558.473,896	35.665	6	470.381,088 558.473,896	7	470.382,773 558.485,818	12.04
7	470.382,773 558.485,818	8	470.405,778 558.485,712	23.005	8	470.405,778 558.485,712	9	470.408,9 558.505,36	19.894	9	470.408,9 558.505,36	10	470.411,55 558.522,4	17.245
10	470.411,55 558.522,4	11	470.415,7 558.534,29	12.593	11	470.415,7 558.534,29	12	470.421,8 558.548,12	15.116	12	470.421,8 558.548,12	13	470.429,31 558.557,66	12.141
13	470.429,31 558.557,66	14	470.437,74 558.564,43	10.812	14	470.437,74 558.564,43	15	470.449,69 558.567,47	12.331	15	470.449,69 558.567,47	16	470.469,45 558.565,73	19.836



\*\* Lungimile segmentelor sunt determinate în planul de proiecție Stereo 70 și sunt rotunjite la 1 milimetru.

\*\*\* Distanța dintre puncte este formată din segmente cumulate ce sunt mai mici decât valoarea 1 milimetru.

Neutilizabil în Circuitul  
Civil

**DATE DESPRE IMOBILUL NR. 13933**

Oficiul de Cadastru și Publicitate Imobiliară MUREȘ  
Biroul de Cadastru și Publicitate Imobiliară Târgu Mureș

**A. Partea I. Descrierea imobilului**

TEREN Extravilan

Adresa: Jud. Mureș

Nr. Crt	Nr cadastral Nr. topografic	Suprafața* (mp)	Observații / Referințe
A1		14.654	Sector cadastral:11 Teren neimprejmuit;

**B. Partea II. Proprietari și acte**

Inscrieri privitoare la dreptul de proprietate și alte drepturi reale	Referințe
/	
Act Normativ nr. 7, din 13/03/1996 emis de PARLAMENTUL ROMANIEI;	
B1	A1
Intabulare, drept de PROPRIETATE, dobandit prin Lege, cota actuala 1/1, cota initiala 1/1	
1) NEIDENTIFICAT NEIDENTIFICAT	
B2	A1
se noteaza mentiunea rezerva comisiei locale de fond funciar	

**C. Partea III. SARCINI .**

Inscrieri privind dezmembramintele dreptului de proprietate, drepturi reale de garanție și sarcini	Referințe
NU SUNT	

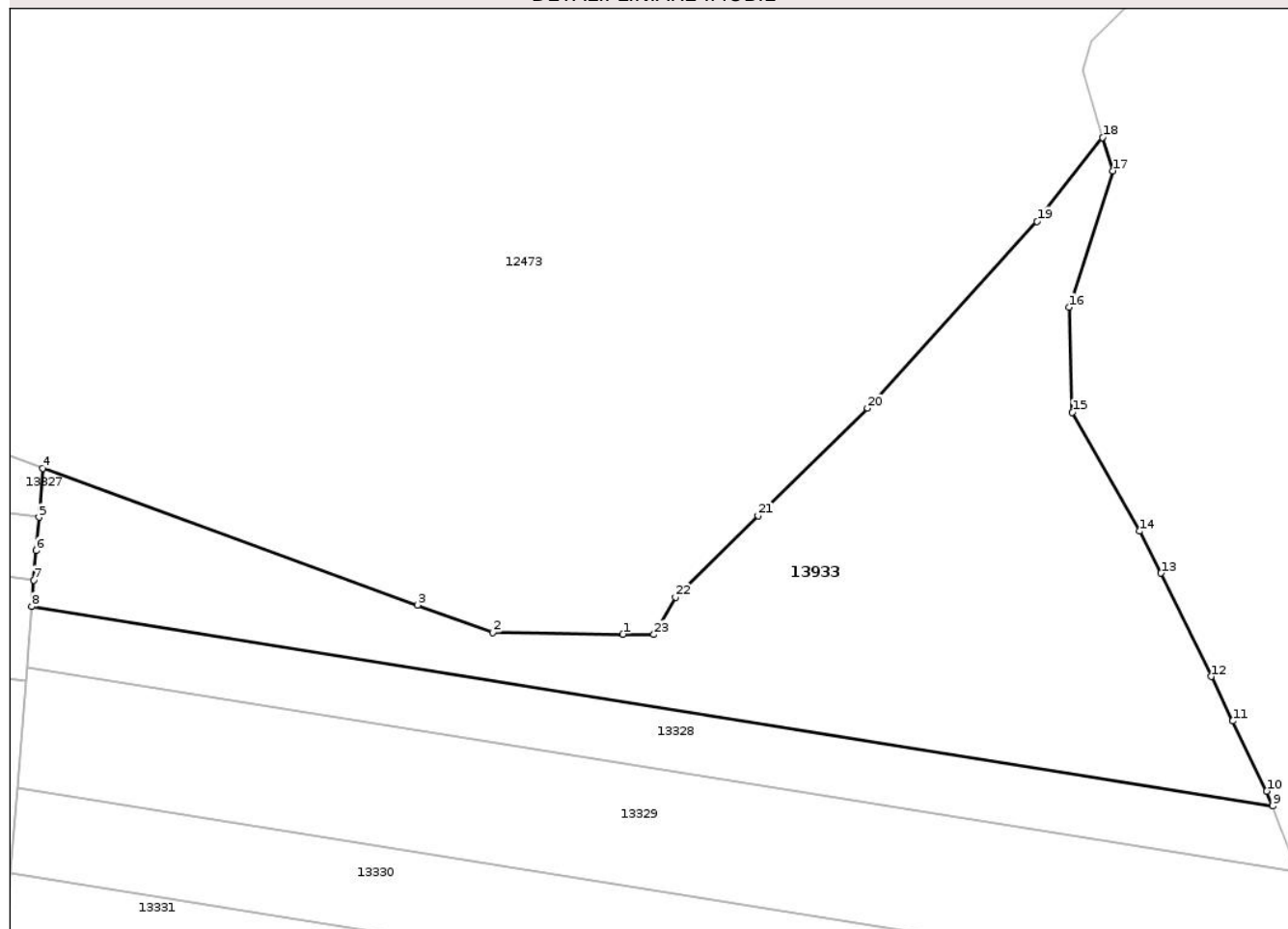
## Anexa Nr. 1 La Partea I

## Teren

Nr cadastral	Suprafața (mp)*	Observații / Referințe
	14.654	

\* Suprafața este determinată în planul de proiecție Stereo 70.

## DETALII LINIARE IMOBIL



## Date referitoare la teren

Crt	Categorie folosință	Intra vilan	Suprafața (mp)	Tarla	Parcelă	Nr. topo	Observații / Referințe
1	padure	NU	14.654	40	1200	-	

## Lungime Segmente

1) Valorile lungimilor segmentelor sunt obținute din proiecție în plan.

Punct început	X / Y	Punct sfârșit	X / Y	Lungime segment (** (m)
1	474.007,338 556.711,228	2	473.974,763 556.711,677	32.578
3	473.955,875 556.718,552	4	473.861,768 556.752,806	100.147
5	473.860,8 556.740,549	6	473.860,138 556.732,178	8.397
7	473.859,553 556.724,764	8	473.859,032 556.718,174	6.611
9	474.170,369 556.668,168	10	474.168,913 556.671,897	4.003

Punct început	X / Y	Punct sfârșit	X / Y	Lungime segment (** (m)
2	473.974,763 556.711,677	3	473.955,875 556.718,552	20.1
4	473.861,768 556.752,806	5	473.860,8 556.740,549	12.295
6	473.860,138 556.732,178	7	473.859,553 556.724,764	7.437
8	473.859,032 556.718,174	9	474.170,369 556.668,168	315.327
10	474.168,913 556.671,897	11	474.160,346 556.689,452	19.534

Punct început	X / Y	Punct sfârșit	X / Y	Lungime segment (** (m)
11	474.160,346 556.689,452	12	474.154,906 556.700,6	12.404
13	474.142,368 556.726,51	14	474.137,002 556.737,033	11.812
15	474.120,109 556.766,791	16	474.119,285 556.793,18	26.402
17	474.130,241 556.827,374	18	474.127,768 556.835,719	8.704
19	474.111,29 556.814,705	20	474.068,718 556.767,873	63.29
21	474.041,289 556.740,896	22	474.020,564 556.720,513	29.069
23	474.015,125 556.711,121	1	474.007,338 556.711,228	7.788

Punct început	X / Y	Punct sfârșit	X / Y	Lungime segment (** (m)
12	474.154,906 556.700,6	13	474.142,368 556.726,51	28.784
14	474.137,002 556.737,033	15	474.120,109 556.766,791	34.219
16	474.119,285 556.793,18	17	474.130,241 556.827,374	35.906
18	474.127,768 556.835,719	19	474.111,29 556.814,705	26.704
20	474.068,718 556.767,873	21	474.041,289 556.740,896	38.472
22	474.020,564 556.720,513	23	474.015,125 556.711,121	10.853

\*\* Lungimile segmentelor sunt determinate în planul de proiecție Stereo 70 și sunt rotunjite la 1 milimetru.

\*\*\* Distanța dintre puncte este formată din segmente cumulate ce sunt mai mici decât valoarea 1 milimetru.

Neutilizabil în Civil



**DATE DESPRE IMOBILUL NR. 13981**

Oficiul de Cadastru și Publicitate Imobiliară MUREȘ  
Biroul de Cadastru și Publicitate Imobiliară Târgu Mureș

**A. Partea I. Descrierea imobilului**

TEREN Intravilan

Adresa: Loc. Corunca, Jud. Mureș

Nr. Crt	Nr cadastral Nr. topografic	Suprafața* (mp)	Observații / Referințe
A1		2.182	Sector cadastral:6 Teren neimprejmuit;

**B. Partea II. Proprietari și acte**

Inscrieri privitoare la dreptul de proprietate și alte drepturi reale	Referințe
/	
Act Normativ nr. 1705, din 29/11/2006 emis de Guvernul Romaniei;	
B1	A1
Intabulare, drept de PROPRIETATE, dobandit prin Lege, cota actuala 1/1, cota initiala 1/1	
1) STATUL ROMAN, CIF:9999999999999	
Act Normativ nr. 107, din 05/09/2002 emis de Guvernul Romaniei;	
B2	A1
Intabulare, drept de ADMINISTRARE, dobandit prin Lege, cota actuala 1/1, cota initiala 1/1	
1) ADMINISTRAȚIA NAȚIONALĂ "APELE ROMÂNE", CIF:11751186, prin Administratia Bazinala de Apa Mures	

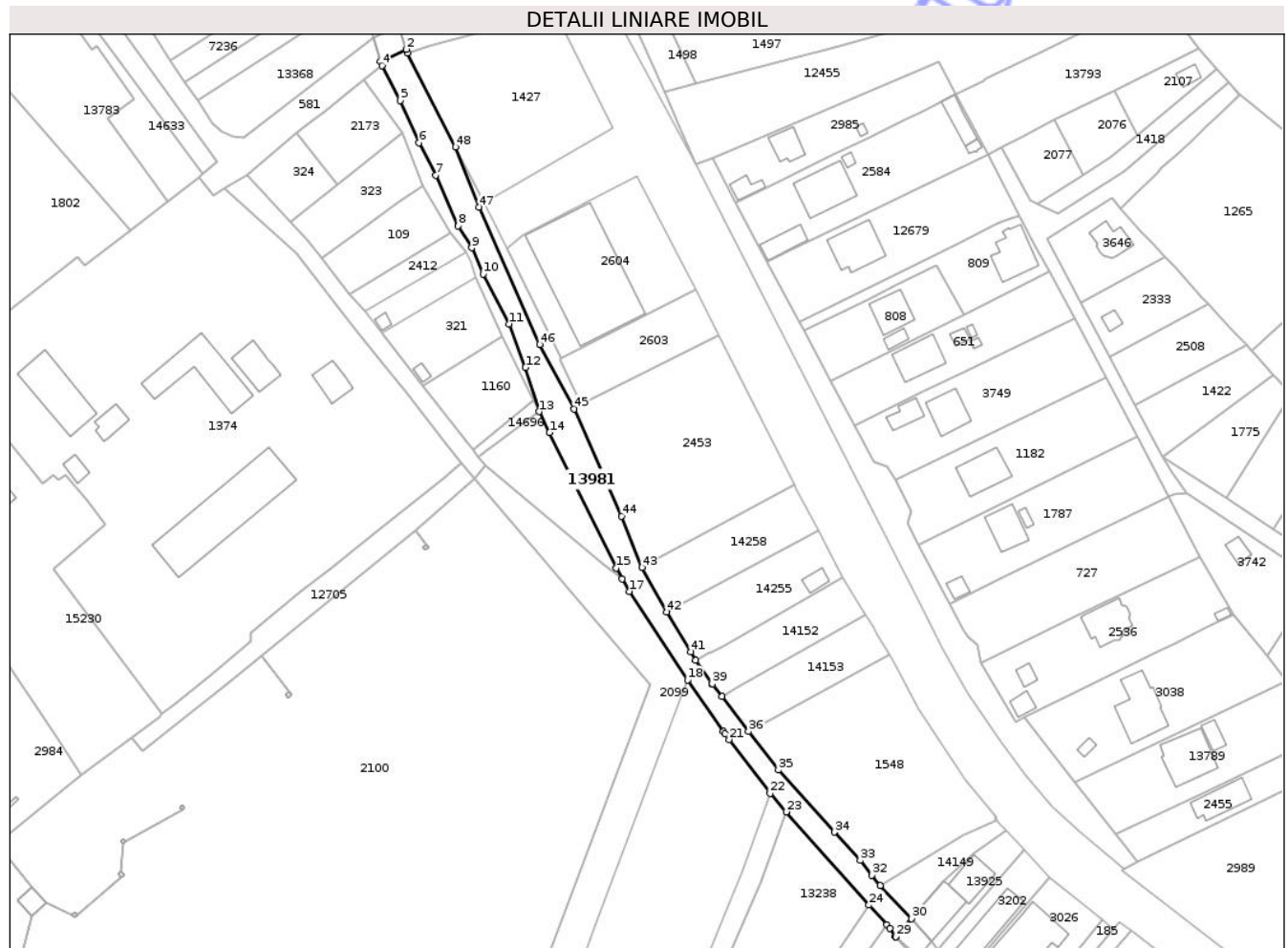
**C. Partea III. SARCINI .**

Inscrieri privind dezmembramentele dreptului de proprietate, drepturi reale de garanție și sarcini	Referințe
NU SUNT	

**Teren**

Nr cadastral	Suprafața (mp)*	Observații / Referințe
	2.182	

\* Suprafața este determinată în planul de proiecție Stereo 70.



**Date referitoare la teren**

Crt	Categorie folosință	Intravilan	Suprafața (mp)	Tarla	Parcelă	Nr. topo	Observații / Referințe
1	ape curgătoare	DA	2.182	-	-	-	

**Lungime Segmente**

1) Valorile lungimilor segmentelor sunt obținute din proiecție în plan.

Punct început	X / Y	Punct sfârșit	X / Y	Lungime segment
1	470.156,1 557.381,13	2	470.155,784 557.382,189	1.105
4	470.148,552 557.377,373	5	470.153,937 557.367,019	11.671
7	470.164,523 557.344,789	8	470.171,227 557.329,734	16.48
10	470.178,637 557.315,502	11	470.186,282 557.300,682	16.676
13	470.195,287 557.274,644	14	470.198,351 557.268,415	6.942
2	470.155,784 557.382,189	3	470.148,18 557.378,576	8.419
5	470.153,937 557.367,019	6	470.159,583 557.354,433	13.794
8	470.171,227 557.329,734	9	470.175,226 557.323,265	7.605
11	470.186,282 557.300,682	12	470.191,222 557.287,744	13.849
14	470.198,351 557.268,415	15	470.218,142 557.228,177	44.842
3	470.148,18 557.378,576	4	470.148,552 557.377,373	1.259
6	470.159,583 557.354,433	7	470.164,523 557.344,789	10.836
9	470.175,226 557.323,265	10	470.178,637 557.315,502	8.479
12	470.191,222 557.287,744	13	470.195,287 557.274,644	13.716
15	470.218,142 557.228,177	16	470.219,947 557.225,05	3.611

Punct început	X / Y	Punct sfârșit	X / Y	Lungime segment	Punct început	X / Y	Punct sfârșit	X / Y	Lungime segment	Punct început	X / Y	Punct sfârșit	X / Y	Lungime segment
16	470.219,947 557.225,05	17	470.222,156 557.221,3	4.352	17	470.222,156 557.221,3	18	470.239,384 557.195,024	31.42	18	470.239,384 557.195,024	19	470.250,061 557.179,672	18.7
19	470.250,061 557.179,672	20	470.250,459 557.179,099	0.698	20	470.250,459 557.179,099	21	470.251,688 557.177,332	2.152	21	470.251,688 557.177,332	22	470.263,864 557.161,309	20.124
22	470.263,864 557.161,309	23	470.268,691 557.155,875	7.268	23	470.268,691 557.155,875	24	470.293,273 557.128,204	37.013	24	470.293,273 557.128,204	25	470.298,595 557.122,362	7.903
25	470.298,595 557.122,362	26	470.299,537 557.121,328	1.399	26	470.299,537 557.121,328	27	470.301,122 557.118,973	2.839	27	470.301,122 557.118,973	28	470.301,318 557.118,749	0.298
28	470.301,318 557.118,749	29	470.301,342 557.118,778	0.038	29	470.301,342 557.118,778	30	470.305,853 557.124,127	6.997	30	470.305,853 557.124,127	31	470.296,664 557.134,069	13.538
31	470.296,664 557.134,069	32	470.294,132 557.137,074	3.93	32	470.294,132 557.137,074	33	470.290,65 557.141,421	5.57	33	470.290,65 557.141,421	34	470.282,998 557.149,84	11.377
34	470.282,998 557.149,84	35	470.266,354 557.168,227	24.801	35	470.266,354 557.168,227	36	470.257,512 557.179,75	14.524	36	470.257,512 557.179,75	37	470.249,563 557.190,109	13.057
37	470.249,563 557.190,109	38	470.246,826 557.193,676	4.496	38	470.246,826 557.193,676	39	470.246,689 557.193,853	0.224	39	470.246,689 557.193,853	40	470.241,771 557.200,853	8.555
40	470.241,771 557.200,853	41	470.240,416 557.203,362	2.852	41	470.240,416 557.203,362	42	470.233,246 557.215,136	13.785	42	470.233,246 557.215,136	43	470.225,852 557.228,437	15.218
43	470.225,852 557.228,437	44	470.219,793 557.243,628	16.355	44	470.219,793 557.243,628	45	470.205,686 557.275,455	34.813	45	470.205,686 557.275,455	46	470.195,457 557.294,566	21.676
46	470.195,457 557.294,566	47	470.177,343 557.335,379	44.652	47	470.177,343 557.335,379	48	470.170,443 557.353,22	19.129	48	470.170,443 557.353,22	1	470.156,1 557.381,13	31.38

\*\* Lungimile segmentelor sunt determinate în planul de proiecție Stereo 70 și sunt rotunjite la 1 milimetru.

\*\*\* Distanța dintre puncte este formată din segmente cumulate ce sunt mai mici decât valoarea 1 milimetru.



**DATE DESPRE IMOBILUL NR. 13450**

Oficiul de Cadastru și Publicitate Imobiliară MUREȘ  
Biroul de Cadastru și Publicitate Imobiliară Târgu Mureș

**A. Partea I. Descrierea imobilului**

TEREN Necunoscut

Adresa: Loc. Corunca, Jud. Mureș

Nr. Crt	Nr cadastral Nr. topografic	Suprafața* (mp)	Observații / Referințe
A1		4.669	Sector cadastral:4 Teren neimprejmuit;

**B. Partea II. Proprietari și acte**

Inscrieri privitoare la dreptul de proprietate și alte drepturi reale		Referințe
/		
Act Normativ nr. 7, din 13/03/1996 emis de PARLAMENTUL ROMANIEI;		
B1	Intabulare, drept de PROPRIETATE, dobandit prin Lege, cota actuala 1/1, cota initiala 1/1 1) <b>NEIDENTIFICAT NEIDENTIFICAT</b>	A1
B2	Se noteaza mentiunea proprietar neidentificat	A1

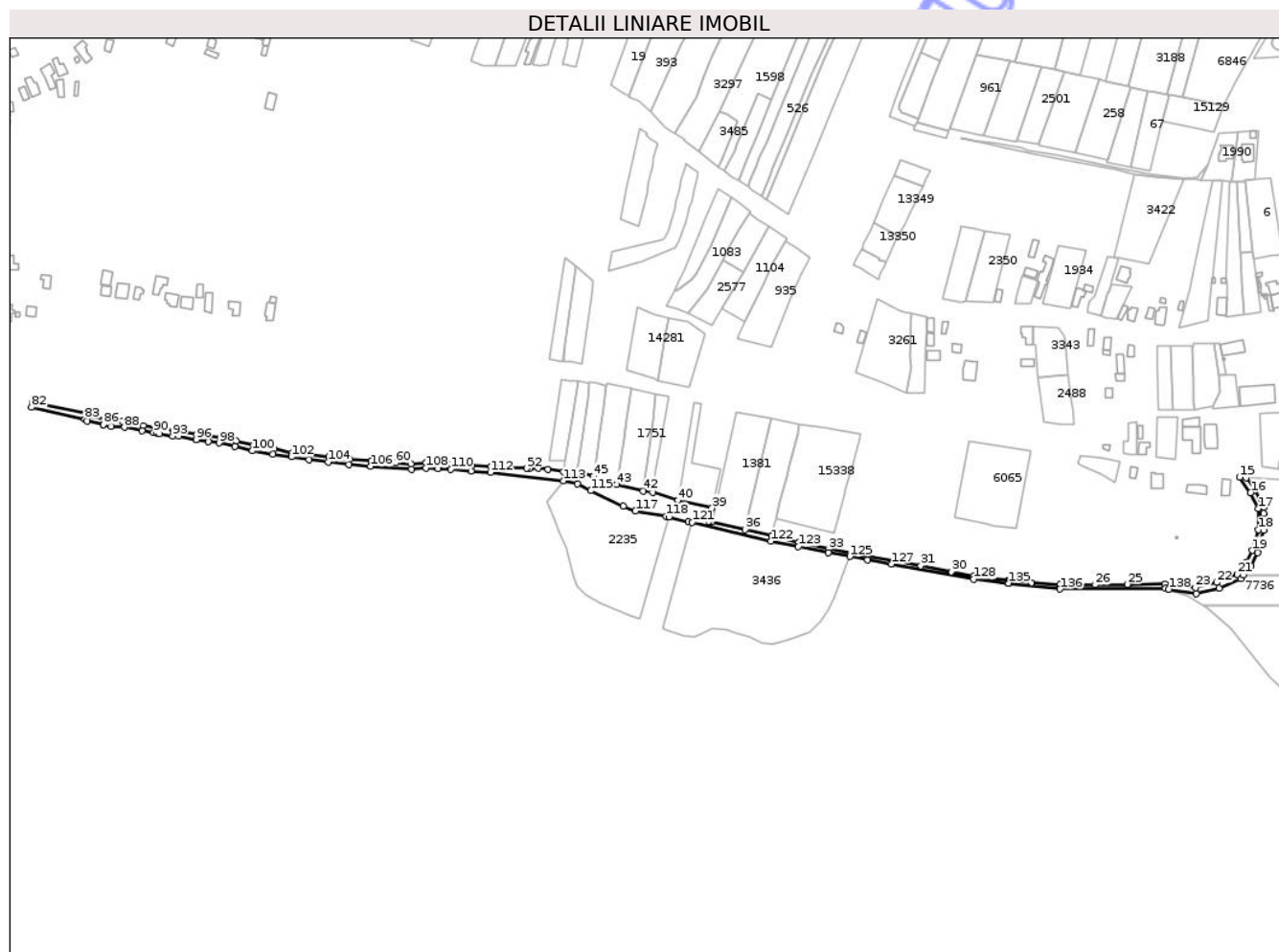
**C. Partea III. SARCINI .**

Inscrieri privind dezmembramintele dreptului de proprietate, drepturi reale de garanție și sarcini	Referințe
NU SUNT	

**Teren**

Nr cadastral	Suprafața (mp)*	Observații / Referințe
	4.669	

\* Suprafața este determinată în planul de proiecție Stereo 70.



**Date referitoare la teren**

Crt	Categorie folosință	Intravilan	Suprafața (mp)	Tarla	Parcelă	Nr. topo	Observații / Referințe
1	drum	DA	549	-	-	-	
2	drum	NU	4.120	-	-	-	

**Lungime Segmente**

1) Valorile lungimilor segmentelor sunt obținute din proiecție în plan.

Punct început	X / Y	Punct sfârșit	X / Y	Lungime segment	Punct început	X / Y	Punct sfârșit	X / Y	Lungime segment	Punct început	X / Y	Punct sfârșit	X / Y	Lungime segment
1	471.543,544 557.520,086	2	471.560,477 557.524,144	17.412	2	471.560,477 557.524,144	3	471.576,283 557.531,403	17.393	3	471.576,283 557.531,403	4	471.578,24 557.533,804	3.098
4	471.578,24 557.533,804	5	471.584,009 557.540,88	9.13	5	471.584,009 557.540,88	6	471.588,749 557.550,608	10.821	6	471.588,749 557.550,608	7	471.593,285 557.566,829	16.843
7	471.593,285 557.566,829	8	471.593,334 557.578,016	11.187	8	471.593,334 557.578,016	9	471.592,735 557.577,863	0.618	9	471.592,735 557.577,863	10	471.592,438 557.579,025	1.199
10	471.592,438 557.579,025	11	471.593,339 557.579,256	0.93	11	471.593,339 557.579,256	12	471.593,359 557.583,754	4.498	12	471.593,359 557.583,754	13	471.587,17 557.596,821	14.459
13	471.587,17 557.596,821	14	471.580,597 557.605,738	11.078	14	471.580,597 557.605,738	15	471.575,396 557.606,052	5.21	15	471.575,396 557.606,052	16	471.583,721 557.594,759	14.03



Punct început	X / Y	Punct sfârșit	X / Y	Lungime segment	Punct început	X / Y	Punct sfârșit	X / Y	Lungime segment	Punct început	X / Y	Punct sfârșit	X / Y	Lungime segment
115	471.096,983 557.596,164	116	471.121,083 557.584,598	26.73 2	116	471.121,083 557.584,598	117	471.129,93 557.581,141	9.498	117	471.129,93 557.581,141	118	471.152,634 557.577,272	23.03 1
118	471.152,634 557.577,272	119	471.154,571 557.576,809	1.992	119	471.154,571 557.576,809	120	471.169,154 557.573,323	14.99 4	120	471.169,154 557.573,323	121	471.171,753 557.572,703	2.672
121	471.171,753 557.572,703	122	471.229,842 557.558,859	59.71 6	122	471.229,842 557.558,859	123	471.250,133 557.555,107	20.63 5	123	471.250,133 557.555,107	124	471.272,32 557.550,609	22.63 8
124	471.272,32 557.550,609	125	471.288,084 557.547,7	16.03	125	471.288,084 557.547,7	126	471.301,171 557.545,285	13.30 8	126	471.301,171 557.545,285	127	471.318,727 557.542,046	17.85 2
127	471.318,727 557.542,046	128	471.379,405 557.530,85	61.70 2	128	471.379,405 557.530,85	129	471.404,987 557.527,957	25.74 5	129	471.404,987 557.527,957	130	471.405,035 557.528,688	0.733
130	471.405,035 557.528,688	131	471.404,737 557.529,851	1.201	131	471.404,737 557.529,851	132	471.405,9 557.530,148	1.2	132	471.405,9 557.530,148	133	471.406,197 557.528,986	1.199
133	471.406,197 557.528,986	134	471.405,038 557.528,689	1.196	134	471.405,038 557.528,689	135	471.404,989 557.527,957	0.734	135	471.404,989 557.527,957	136	471.443,157 557.523,64	38.41 1
136	471.443,157 557.523,64	137	471.520,832 557.524,03	77.67 6	137	471.520,832 557.524,03	138	471.523,255 557.523,444	2.493	138	471.523,255 557.523,444	1	471.543,544 557.520,086	20.56 5

\*\* Lungimile segmentelor sunt determinate în planul de proiecție Stereo 70 și sunt rotunjite la 1 milimetru.

\*\*\* Distanța dintre puncte este formată din segmente cumulate ce sunt mai mici decât valoarea 1 milimetru.

Neutilizabil în Civil

**DATE DESPRE IMOBILUL NR. 13912**

Oficiul de Cadastru și Publicitate Imobiliară MUREȘ  
Biroul de Cadastru și Publicitate Imobiliară Târgu Mureș

**A. Partea I. Descrierea imobilului**

TEREN Intravilan

Adresa: Loc. Corunca, Str Transilvania, Nr. 23, Jud. Mureș

Nr. Crt	Nr cadastral Nr. topografic	Suprafața* (mp)	Observații / Referințe
A1		2.235	Sector cadastral:8 Teren împrejmuit;

**B. Partea II. Proprietari și acte**

Inscrieri privitoare la dreptul de proprietate și alte drepturi reale		Referințe
/		
Act Normativ nr. 7, din 13/03/1996 emis de PARLAMENTUL ROMANIEI;		
B1	Intabulare, drept de PROPRIETATE, dobândit prin Lege, cota actuala 1/1, cota initiala 1/1 1) NEIDENTIFICAT NEIDENTIFICAT	A1
B2	Se noteaza mentiunea proprietar neidentificat	A1

**C. Partea III. SARCINI .**

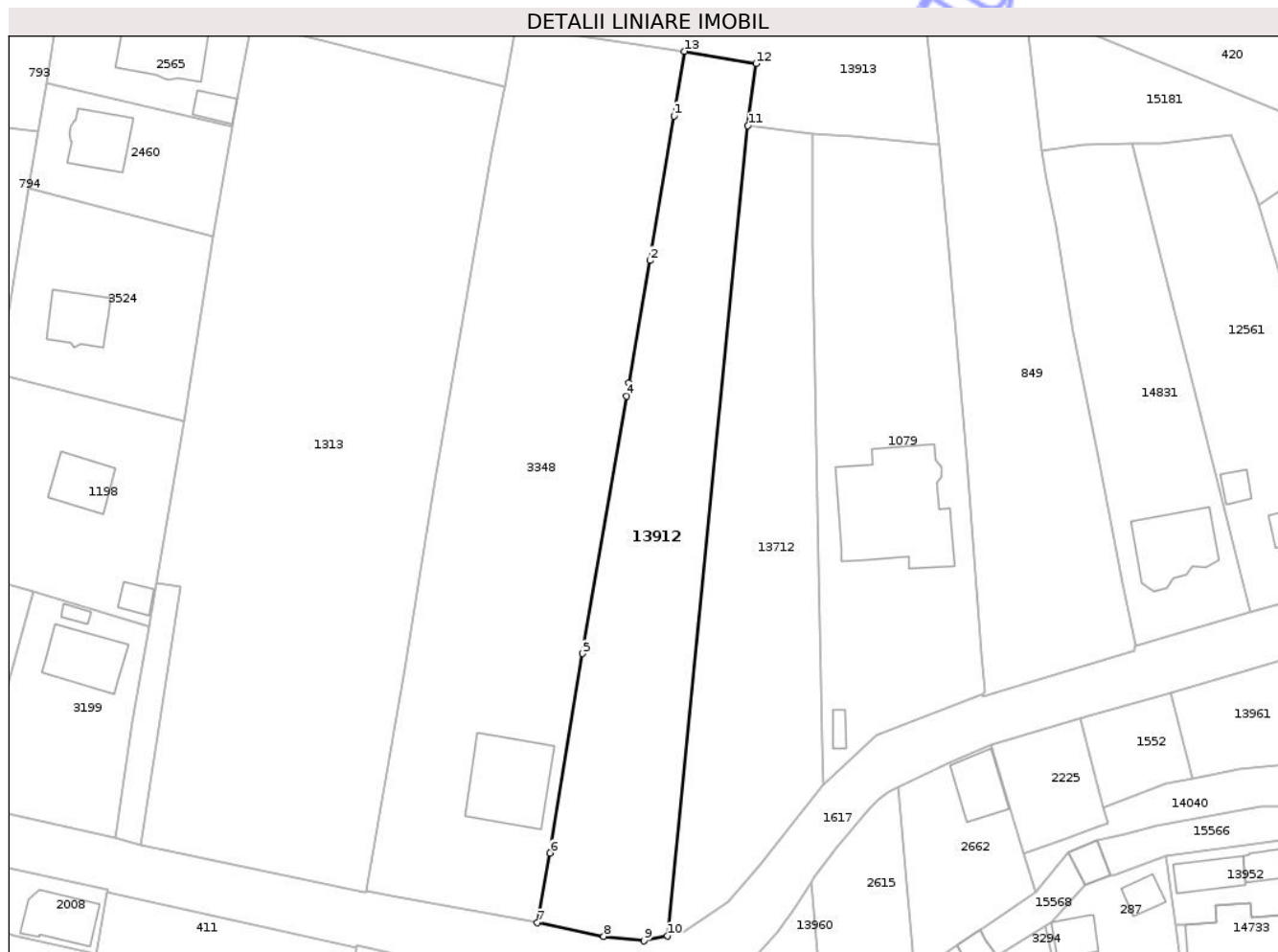
Inscrieri privind dezmembramintele dreptului de proprietate, drepturi reale de garanție și sarcini	Referințe
NU SUNT	

## Anexa Nr. 1 La Partea I

## Teren

Nr cadastral	Suprafața (mp)*	Observații / Referințe
	2.235	

\* Suprafața este determinată în planul de proiecție Stereo 70.



## Date referitoare la teren

Crt	Categorie folosință	Intra vilan	Suprafața (mp)	Tarla	Parcelă	Nr. topo	Observații / Referințe
1	faneata	DA	2.235	-	-	-	

## Lungime Segmente

1) Valorile lungimilor segmentelor sunt obținute din proiecție în plan.

Punct început	X / Y	Punct sfârșit	X / Y	Lungime segment (** (m)
1	471.585,233 556.198,994	2	471.581,464 556.176,051	23.251
2	471.581,464 556.176,051	3	471.578,097 556.156,656	19.685
3	471.578,097 556.156,656	4	471.577,727 556.154,555	2.133
4	471.577,727 556.154,555	5	471.570,77 556.113,731	41.413
5	471.570,77 556.113,731	6	471.565,587 556.082,118	32.035

Punct început	X / Y	Punct sfârșit	X / Y	Lungime segment (** (m)
6	471.565,587 556.082,118	7	471.563,591 556.071,07	11.227
7	471.563,591 556.071,07	8	471.574,127 556.068,917	10.754
8	471.574,127 556.068,917	9	471.580,461 556.068,187	6.376
9	471.580,461 556.068,187	10	471.584,187 556.068,981	3.81
10	471.584,187 556.068,981	11	471.596,994 556.197,429	129.085
11	471.596,994 556.197,429	12	471.598,254 556.207,281	9.932
12	471.598,254 556.207,281	13	471.586,912 556.209,212	11.505
13	471.586,912 556.209,212	1	471.585,233 556.198,994	10.355

\*\* Lungimile segmentelor sunt determinate în planul de proiecție Stereo 70 și sunt rotunjite la 1 milimetru.

\*\*\* Distanța dintre puncte este formată din segmente cumulate ce sunt mai mici decât valoarea 1 milimetru.



**DATE DESPRE IMOBILUL NR. 13915**

Oficiul de Cadastru și Publicitate Imobiliară MUREȘ  
Biroul de Cadastru și Publicitate Imobiliară Târgu Mureș

**A. Partea I. Descrierea imobilului**

TEREN Intravilan

Adresa: Loc. Corunca, Jud. Mureș

Nr. Crt	Nr cadastral Nr. topografic	Suprafața* (mp)	Observații / Referințe
A1		555	Sector cadastral:8 Teren neimprejmuit;

**B. Partea II. Proprietari și acte**

Inscrieri privitoare la dreptul de proprietate și alte drepturi reale		Referințe
/		
Act Normativ nr. 7, din 13/03/1996 emis de PARLAMENTUL ROMANIEI;		
B1	Intabulare, drept de PROPRIETATE, dobândit prin Lege, cota actuala 1/1, cota initiala 1/1 1) NEIDENTIFICAT NEIDENTIFICAT	A1
B2	Se noteaza mentiunea proprietar neidentificat	A1

**C. Partea III. SARCINI .**

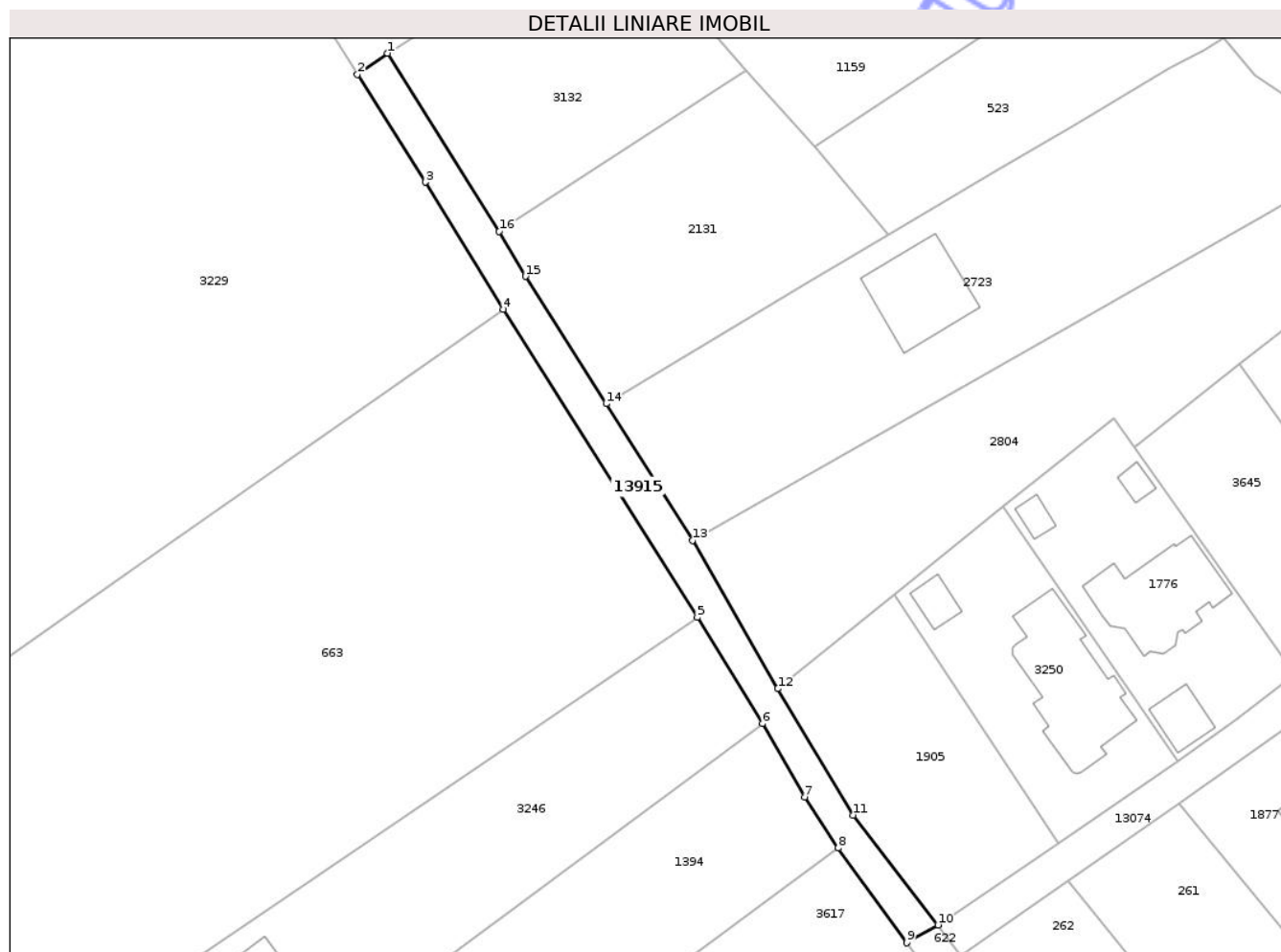
Inscrieri privind dezmembramintele dreptului de proprietate, drepturi reale de garanție și sarcini	Referințe
NU SUNT	

## Anexa Nr. 1 La Partea I

## Teren

Nr cadastral	Suprafața (mp)*	Observații / Referințe
	555	

\* Suprafața este determinată în planul de proiecție Stereo 70.



## Date referitoare la teren

Crt	Categorie folosință	Intra vilan	Suprafața (mp)	Tarla	Parcelă	Nr. topo	Observații / Referințe
1	drum	DA	555	-	-	-	

## Lungime Segmente

1) Valorile lungimilor segmentelor sunt obținute din proiecție în plan.

Punct început	X / Y	Punct sfârșit	X / Y	Lungime segment (** (m)
1	471.121,404 556.434,892	2	471.117,673 556.432,291	4.548
2	471.117,673 556.432,291	3	471.126,093 556.418,923	15.799
3	471.126,093 556.418,923	4	471.135,77 556.403,166	18.491
4	471.135,77 556.403,166	5	471.159,818 556.364,958	45.146
5	471.159,818 556.364,958	6	471.167,908 556.351,791	15.454

Punct început	X / Y	Punct sfârșit	X / Y	Lungime segment (** (m)
6	471.167,908 556.351,791	7	471.173,131 556.342,716	10.471
7	471.173,131 556.342,716	8	471.177,286 556.336,389	7.569
8	471.177,286 556.336,389	9	471.185,81 556.324,642	14.514
9	471.185,81 556.324,642	10	471.189,676 556.326,84	4.447
10	471.189,676 556.326,84	11	471.179,123 556.340,461	17.231
11	471.179,123 556.340,461	12	471.169,814 556.356,138	18.233
12	471.169,814 556.356,138	13	471.159,238 556.374,521	21.208
13	471.159,238 556.374,521	14	471.148,518 556.391,444	20.033
14	471.148,518 556.391,444	15	471.138,517 556.407,246	18.701
15	471.138,517 556.407,246	16	471.135,247 556.412,804	6.449
16	471.135,247 556.412,804	1	471.121,404 556.434,892	26.067

\*\* Lungimile segmentelor sunt determinate în planul de proiecție Stereo 70 și sunt rotunjite la 1 milimetru.

\*\*\* Distanța dintre puncte este formată din segmente cumulate ce sunt mai mici decât valoarea 1 milimetru.



**DATE DESPRE IMOBILUL NR. 13918**

Oficiul de Cadastru și Publicitate Imobiliară MUREȘ  
Biroul de Cadastru și Publicitate Imobiliară Târgu Mureș

**A. Partea I. Descrierea imobilului**

TEREN Necunoscut

Adresa: Loc. Corunca, Jud. Mureș

Nr. Crt	Nr cadastral Nr. topografic	Suprafața* (mp)	Observații / Referințe
A1		1.271	Sector cadastral:8 Teren neimprejmuit;

**B. Partea II. Proprietari și acte**

Inscrieri privitoare la dreptul de proprietate și alte drepturi reale		Referințe
/		
Act Normativ nr. 7, din 13/03/1996 emis de PARLAMENTUL ROMANIEI;		
B1	Intabulare, drept de PROPRIETATE, dobândit prin Lege, cota actuala 1/1, cota initiala 1/1 1) NEIDENTIFICAT NEIDENTIFICAT	A1
B2	Se noteaza mentiunea proprietar neidentificat	A1

**C. Partea III. SARCINI .**

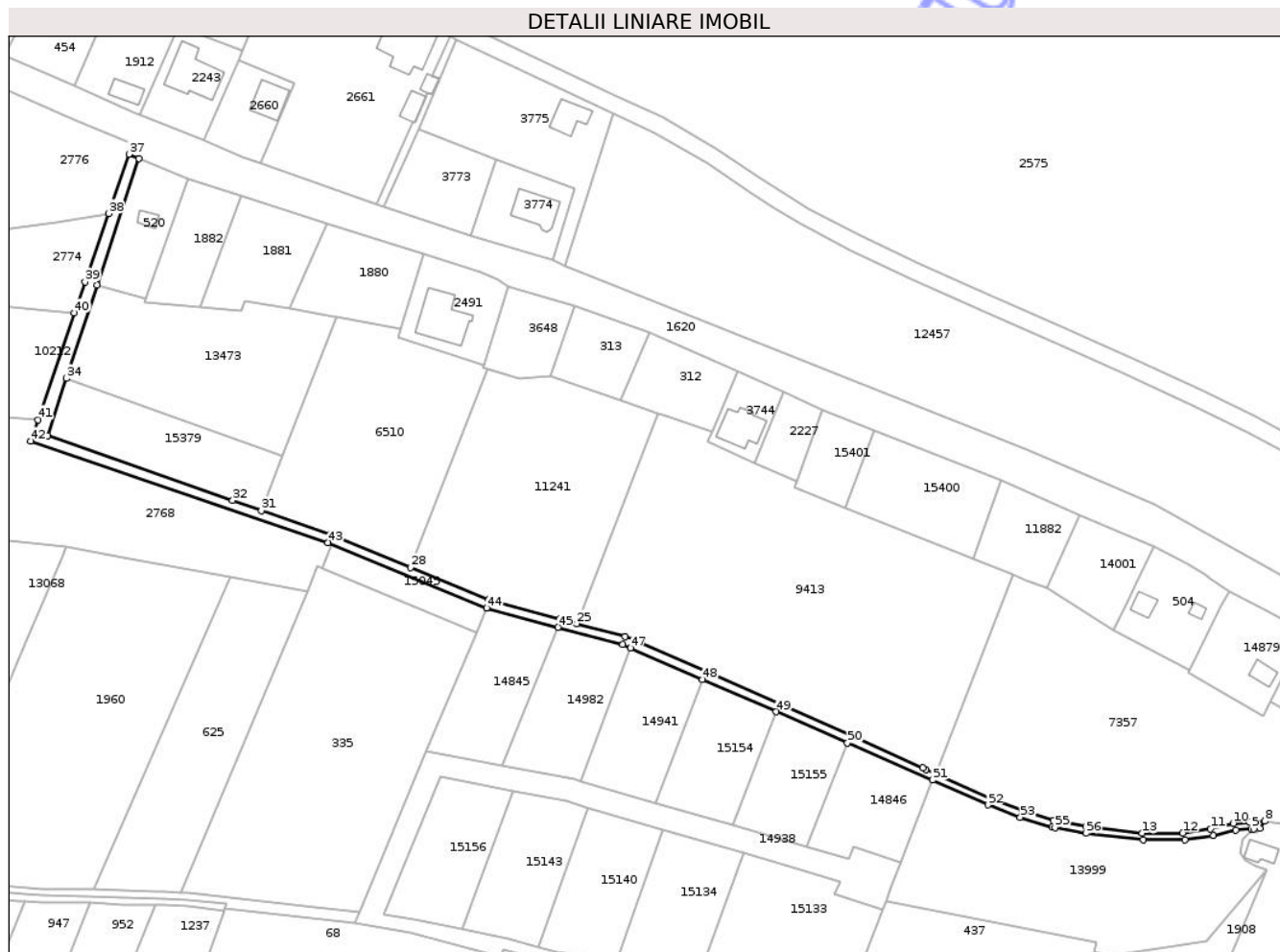
Inscrieri privind dezmembramintele dreptului de proprietate, drepturi reale de garanție și sarcini	Referințe
NU SUNT	

## Anexa Nr. 1 La Partea I

## Teren

Nr cadastral	Suprafața (mp)*	Observații / Referințe
	1.271	

\* Suprafața este determinată în planul de proiecție Stereo 70.



## Date referitoare la teren

Crt	Categorie folosință	Intravilan	Suprafața (mp)	Tarla	Parcelă	Nr. topo	Observații / Referințe
1	drum	DA	749	-	-	-	
2	drum	NU	522	-	-	-	

## Lungime Segmente

1) Valorile lungimilor segmentelor sunt obținute din proiecție în plan.

Punct început	X / Y	Punct sfârșit	X / Y	Lungime segment	Punct început	X / Y	Punct sfârșit	X / Y	Lungime segment	Punct început	X / Y	Punct sfârșit	X / Y	Lungime segment
1	471.586,592 556.683,892	2	471.599,034 556.683,974	12.442	2	471.599,034 556.683,974	3	471.607,604 556.685,293	8.671	3	471.607,604 556.685,293	4	471.614,278 556.686,858	6.855
4	471.614,278 556.686,858	5	471.618,914 556.687,202	4.649	5	471.618,914 556.687,202	6	471.619,639 556.687,243	0.726	6	471.619,639 556.687,243	7	471.621,317 556.687,368	1.683
7	471.621,317 556.687,368	8	471.622,838 556.689,529	2.643	8	471.622,838 556.689,529	9	471.618,35 556.689,23	4.498	9	471.618,35 556.689,23	10	471.613,454 556.688,867	4.909
10	471.613,454 556.688,867	11	471.606,665 556.687,275	6.973	11	471.606,665 556.687,275	12	471.598,427 556.686,007	8.335	12	471.598,427 556.686,007	13	471.586,387 556.685,928	12.04
13	471.586,387 556.685,928	14	471.569,609 556.687,873	16.89	14	471.569,609 556.687,873	15	471.559,912 556.689,636	9.856	15	471.559,912 556.689,636	16	471.550,622 556.692,519	9.727

Punct început	X / Y	Punct sfârșit	X / Y	Lungime segment	Punct început	X / Y	Punct sfârșit	X / Y	Lungime segment	Punct început	X / Y	Punct sfârșit	X / Y	Lungime segment
16	471.550,622 556.692,519	17	471.541,174 556.696,152	10.122	17	471.541,174 556.696,152	18	471.524,896 556.703,473	17.849	18	471.524,896 556.703,473	19	471.521,956 556.704,795	3.224
19	471.521,956 556.704,795	20	471.520,965 556.705,358	1.14	20	471.520,965 556.705,358	21	471.499,537 556.715,114	23.544	21	471.499,537 556.715,114	22	471.456,338 556.733,953	47.128
22	471.456,338 556.733,953	23	471.434,858 556.743,468	23.493	23	471.434,858 556.743,468	24	471.432,361 556.744,398	2.665	24	471.432,361 556.744,398	25	471.417,859 556.748,296	15.017
25	471.417,859 556.748,296	26	471.412,912 556.749,626	5.123	26	471.412,912 556.749,626	27	471.391,666 556.755,337	22.0	27	471.391,666 556.755,337	28	471.368,35 556.764,96	25.224
28	471.368,35 556.764,96	29	471.344,632 556.774,749	25.659	29	471.344,632 556.774,749	30	471.344,598 556.774,761	0.036	30	471.344,598 556.774,761	31	471.323,97 556.781,958	21.847
31	471.323,97 556.781,958	32	471.315,386 556.784,952	9.091	32	471.315,386 556.784,952	33	471.260,227 556.804,196	58.42	33	471.260,227 556.804,196	34	471.265,847 556.821,199	17.908
34	471.265,847 556.821,199	35	471.275,021 556.848,953	29.231	35	471.275,021 556.848,953	36	471.287,498 556.886,698	39.754	36	471.287,498 556.886,698	37	471.284,497 556.887,945	3.25
37	471.284,497 556.887,945	38	471.278,443 556.870,266	18.687	38	471.278,443 556.870,266	39	471.271,436 556.849,923	21.516	39	471.271,436 556.849,923	40	471.268,288 556.840,74	9.708
40	471.268,288 556.840,74	41	471.257,401 556.808,909	33.641	41	471.257,401 556.808,909	42	471.255,242 556.802,595	6.673	42	471.255,242 556.802,595	43	471.343,812 556.772,396	93.577
43	471.343,812 556.772,396	44	471.391,017 556.752,923	51.064	44	471.391,017 556.752,923	45	471.412,263 556.747,212	22.0	45	471.412,263 556.747,212	46	471.431,598 556.742,014	20.022
46	471.431,598 556.742,014	47	471.433,867 556.741,025	2.475	47	471.433,867 556.741,025	48	471.455,332 556.731,665	23.417	48	471.455,332 556.731,665	49	471.477,331 556.722,071	24.0
49	471.477,331 556.722,071	50	471.498,538 556.712,823	23.136	50	471.498,538 556.712,823	51	471.523,872 556.701,775	27.638	51	471.523,872 556.701,775	52	471.540,388 556.694,347	18.109
52	471.540,388 556.694,347	53	471.550,006 556.690,649	10.304	53	471.550,006 556.690,649	54	471.559,565 556.687,682	10.009	54	471.559,565 556.687,682	55	471.560,351 556.687,539	0.799
55	471.560,351 556.687,539	56	471.569,535 556.685,87	9.334	56	471.569,535 556.685,87	1	471.586,592 556.683,892	17.171					

\*\* Lungimile segmentelor sunt determinate în planul de proiecție Stereo 70 și sunt rotunjite la 1 milimetru.

\*\*\* Distanța dintre puncte este formată din segmente cumulate ce sunt mai mici decât valoarea 1 milimetru.



**DATE DESPRE IMOBILUL NR. 13926**

Oficiul de Cadastru și Publicitate Imobiliară MUREȘ  
Biroul de Cadastru și Publicitate Imobiliară Târgu Mureș

**A. Partea I. Descrierea imobilului**

TEREN Intravilan

Adresa: Loc. Corunca, Str Calea Sighisoarei, Nr. 102, Jud. Mureș

Nr. Crt	Nr cadastral Nr. topografic	Suprafața* (mp)	Observații / Referințe
A1		2.400	Sector cadastral:6 Teren neimprejmuit;

**B. Partea II. Proprietari și acte**

Inscrieri privitoare la dreptul de proprietate și alte drepturi reale		Referințe
/		
Act Normativ nr. 7, din 13/03/1996 emis de PARLAMENTUL ROMANIEI;		
B1	Intabulare, drept de PROPRIETATE, dobandit prin Lege, cota actuala 1/1, cota initiala 1/1 1) NEIDENTIFICAT NEIDENTIFICAT	A1
B2	Se noteaza mentiunea proprietar neidentificat	A1

**C. Partea III. SARCINI .**

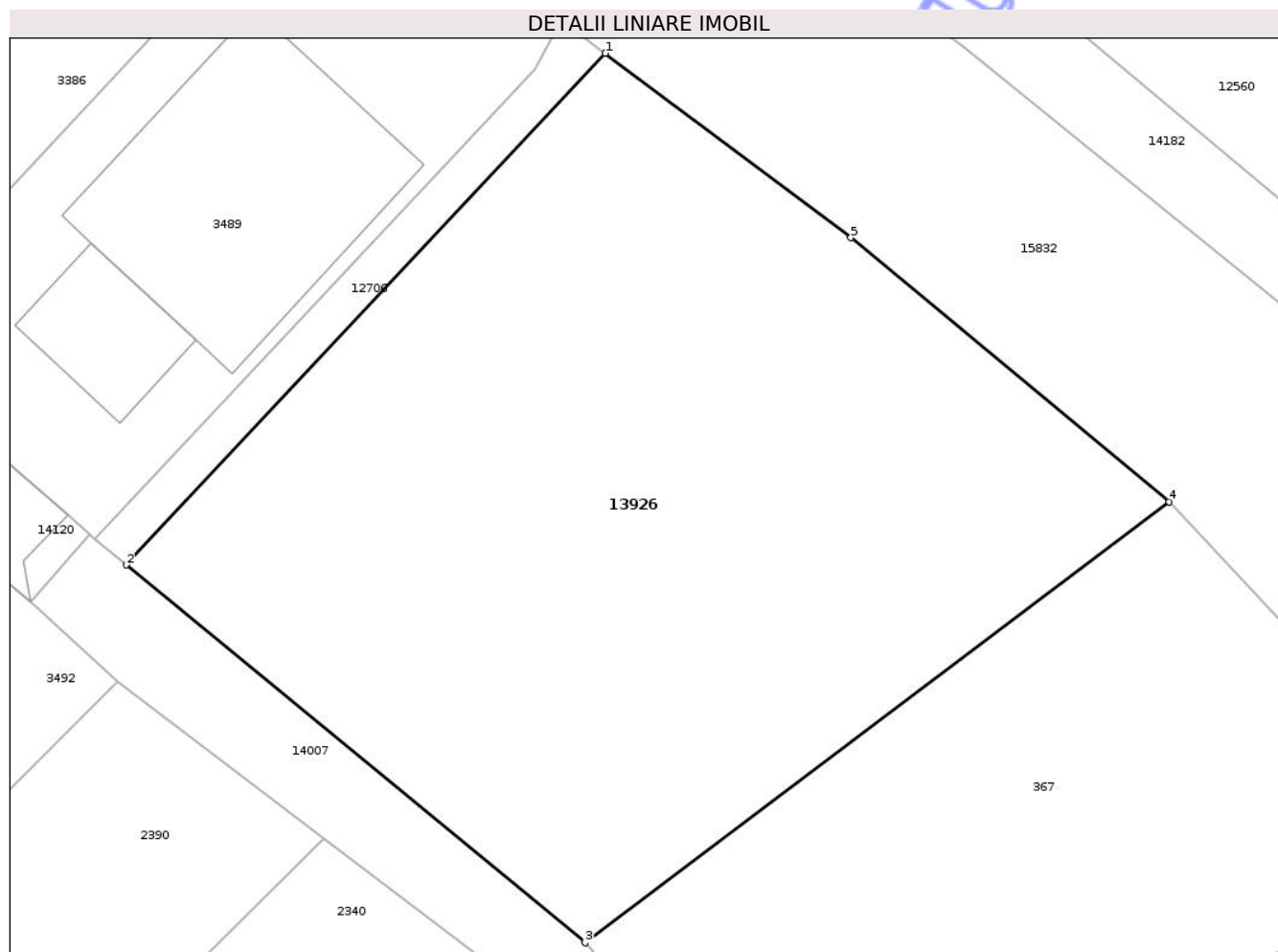
Inscrieri privind dezmembramintele dreptului de proprietate, drepturi reale de garanție și sarcini	Referințe
NU SUNT	

## Anexa Nr. 1 La Partea I

## Teren

Nr cadastral	Suprafața (mp)*	Observații / Referințe
	2.400	

\* Suprafața este determinată în planul de proiecție Stereo 70.



## Date referitoare la teren

Crt	Categorie folosință	Intra vilan	Suprafața (mp)	Tarla	Parcelă	Nr. topo	Observații / Referințe
1	faneata	DA	2.400	-	-	-	

## Lungime Segmente

1) Valorile lungimilor segmentelor sunt obținute din proiecție în plan.

Punct început	X / Y	Punct sfârșit	X / Y	Lungime segment (** (m)
1	470.504,591 557.014,99	2	470.470,2 556.978,285	50.299
2	470.470,2 556.978,285	3	470.503,137 556.951,189	42.65
3	470.503,137 556.951,189	4	470.545,059 556.982,817	52.515
4	470.545,059 556.982,817	5	470.522,213 557.001,757	29.676
5	470.522,213 557.001,757	1	470.504,591 557.014,99	22.037

\*\* Lungimile segmentelor sunt determinate în planul de proiecție Stereo 70 și sunt rotunjite la 1 milimetru.

\*\*\* Distanța dintre puncte este formată din segmente cumulate ce sunt mai mici decât valoarea 1 milimetru.

Neutilizabil în Circuitul  
Civil



**DATE DESPRE IMOBILUL NR. 13929**

Oficiul de Cadastru și Publicitate Imobiliară MUREȘ  
Biroul de Cadastru și Publicitate Imobiliară Târgu Mureș

**A. Partea I. Descrierea imobilului**

TEREN Intravilan

Adresa: Loc. Corunca, Jud. Mureș

Nr. Crt	Nr cadastral Nr. topografic	Suprafața* (mp)	Observații / Referințe
A1		20	Sector cadastral:8 Teren neimprejmuit;

**B. Partea II. Proprietari și acte**

Inscrieri privitoare la dreptul de proprietate și alte drepturi reale		Referințe
/		
Act Normativ nr. 7, din 13/03/1996 emis de PARLAMENTUL ROMANIEI;		
B1	Intabulare, drept de PROPRIETATE, dobandit prin Lege, cota actuala 1/1, cota initiala 1/1 1) NEIDENTIFICAT NEIDENTIFICAT	A1
B2	Se noteaza mentiunea proprietar neidentificat	A1

**C. Partea III. SARCINI .**

Inscrieri privind dezmembramintele dreptului de proprietate, drepturi reale de garanție și sarcini	Referințe
NU SUNT	

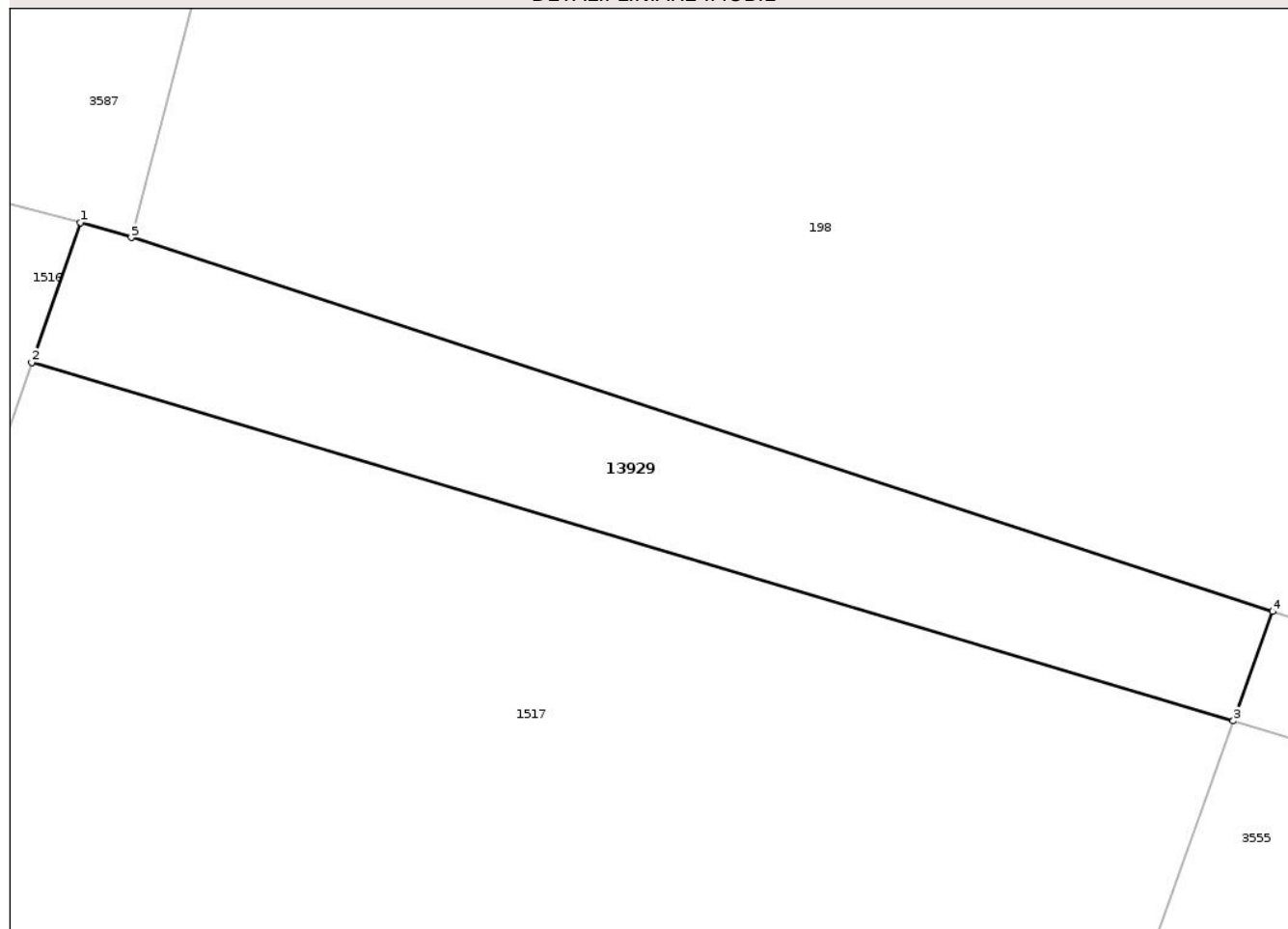
## Anexa Nr. 1 La Partea I

## Teren

Nr cadastral	Suprafața (mp)*	Observații / Referințe
	20	

\* Suprafața este determinată în planul de proiecție Stereo 70.

## DETALII LINIARE IMOBIL



## Date referitoare la teren

Crt	Categorie folosință	Intra vilan	Suprafața (mp)	Tarla	Parcelă	Nr. topo	Observații / Referințe
1	pasune	DA	20	-	-	-	

## Lungime Segmente

1) Valorile lungimilor segmentelor sunt obținute din proiecție în plan.

Punct început	X / Y	Punct sfârșit	X / Y	Lungime segment (** (m)
1	471.289,929 556.591,557	2	471.289,392 556.590,01	1.638
2	471.289,392 556.590,01	3	471.302,686 556.586,046	13.872
3	471.302,686 556.586,046	4	471.303,121 556.587,257	1.287
4	471.303,121 556.587,257	5	471.290,492 556.591,391	13.288
5	471.290,492 556.591,391	1	471.289,929 556.591,557	0.587

\*\* Lungimile segmentelor sunt determinate în planul de proiecție Stereo 70 și sunt rotunjite la 1 milimetru.

\*\*\* Distanța dintre puncte este formată din segmente cumulate ce sunt mai mici decât valoarea 1 milimetru.

Neutilizabil în Circuitul  
Civil



**DATE DESPRE IMOBILUL NR. 13935**

Oficiul de Cadastru și Publicitate Imobiliară MUREȘ  
Biroul de Cadastru și Publicitate Imobiliară Târgu Mureș

**A. Partea I. Descrierea imobilului**

TEREN Extravilan

Adresa: Jud. Mureș

Nr. Crt	Nr cadastral Nr. topografic	Suprafața* (mp)	Observații / Referințe
A1		55.876	Sector cadastral:11 Teren neimprejmuit;

**B. Partea II. Proprietari și acte**

Inscrieri privitoare la dreptul de proprietate și alte drepturi reale	Referințe
/	
Act Normativ nr. 7, din 13/03/1996 emis de PARLAMENTUL ROMANIEI;	
B1	A1
Intabulare, drept de PROPRIETATE, dobandit prin Lege, cota actuala 1/1, cota initiala 1/1	
1) NEIDENTIFICAT NEIDENTIFICAT	
B2	A1
se noteaza mentiunea rezerva comisiei locale de fond funciar	

**C. Partea III. SARCINI .**

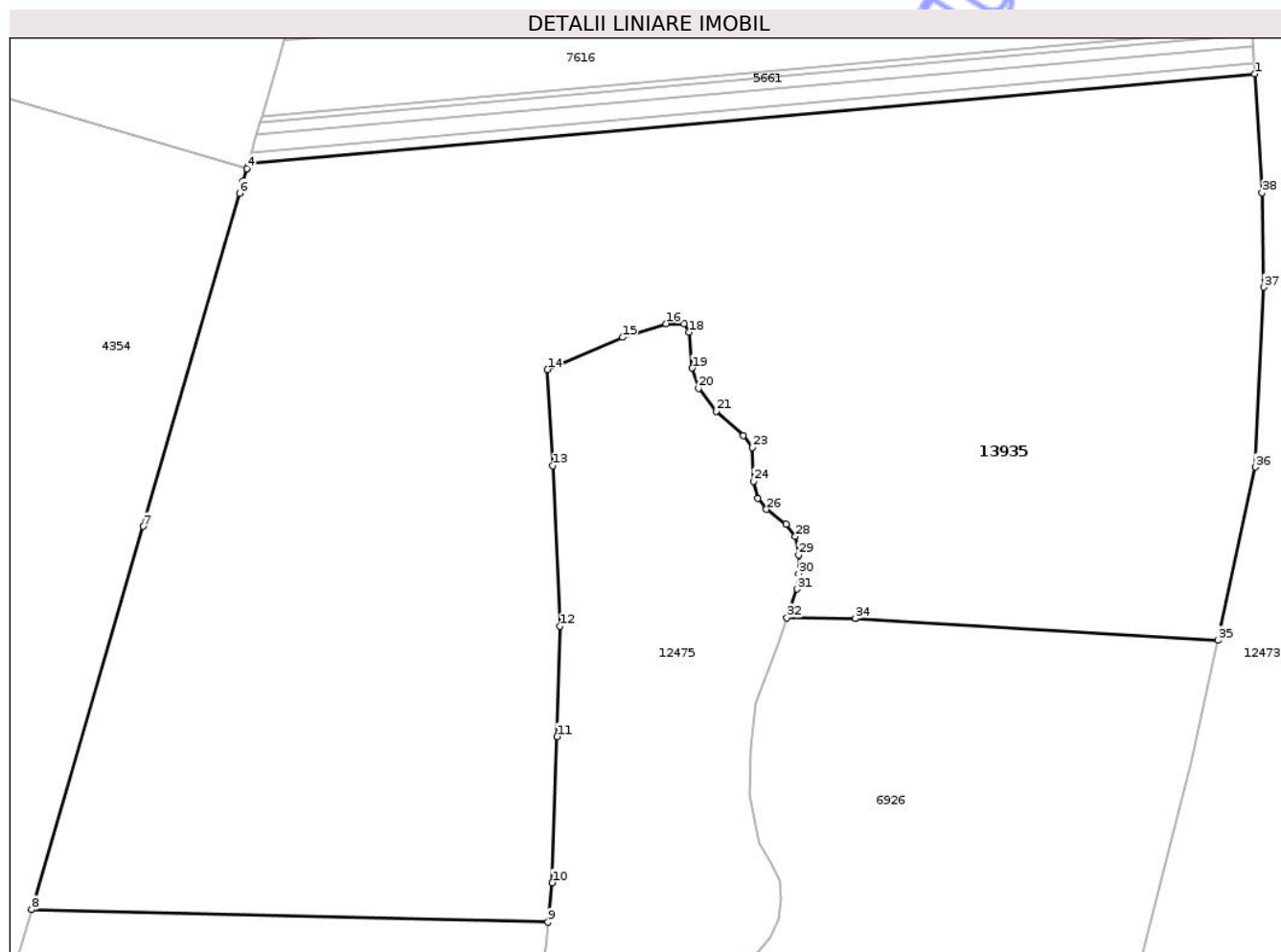
Inscrieri privind dezmembramintele dreptului de proprietate, drepturi reale de garanție și sarcini	Referințe
NU SUNT	

## Anexa Nr. 1 La Partea I

## Teren

Nr cadastral	Suprafața (mp)*	Observații / Referințe
	55.876	

\* Suprafața este determinată în planul de proiecție Stereo 70.



## Date referitoare la teren

Crt	Categorie folosință	Intra vilan	Suprafața (mp)	Tarla	Parcelă	Nr. topo	Observații / Referințe
1	padure	NU	55.876	40	1200	-	

## Lungime Segmente

1) Valorile lungimilor segmentelor sunt obținute din proiecție în plan.

Punct început	X / Y	Punct sfârșit	X / Y	Lungime segment (** (m)
1	473.422,397 557.133,177	2	473.121,294 557.106,364	302.294
3	473.120,885 557.104,961	4	473.120,884 557.104,958	0.003
5	473.119,77 557.101,128	6	473.118,719 557.097,513	3.765
7	473.089,889 556.997,993	8	473.056,541 556.883,392	119.354
9	473.211,0 556.879,68	10	473.212,28 556.891,422	11.812

Punct început	X / Y	Punct sfârșit	X / Y	Lungime segment (** (m)
2	473.121,294 557.106,364	3	473.120,885 557.104,961	1.461
4	473.120,884 557.104,958	5	473.119,77 557.101,128	3.989
6	473.118,719 557.097,513	7	473.089,889 556.997,993	103.612
8	473.056,541 556.883,392	9	473.211,0 556.879,68	154.504
10	473.212,28 556.891,422	11	473.213,727 556.935,088	43.69

Punct început	X / Y	Punct sfârșit	X / Y	Lungime segment (** (m))
11	473.213,727 556.935,088	12	473.214,56 556.968,135	33.057
13	473.212,416 557.016,106	14	473.210,834 557.044,823	28.761
15	473.233,29 557.054,481	16	473.246,356 557.058,562	13.688
17	473.251,662 557.058,562	18	473.253,159 557.055,978	2.986
19	473.254,111 557.045,232	20	473.256,016 557.039,248	6.28
21	473.261,327 557.032,31	22	473.269,491 557.025,1	10.892
23	473.272,078 557.021,564	24	473.272,501 557.011,437	10.136
25	473.273,728 557.006,269	26	473.276,312 557.003,004	4.164
27	473.282,301 556.998,652	28	473.285,023 556.994,98	4.571
29	473.285,976 556.989,403	30	473.285,976 556.983,826	5.577
31	473.285,567 556.979,2	32	473.282,487 556.970,624	9.112
33	473.302,965 556.970,382	34	473.302,964 556.970,385	0.003
35	473.411,373 556.963,882	36	473.422,687 557.015,681	53.02
37	473.425,132 557.069,44	38	473.424,597 557.097,625	28.19

Punct început	X / Y	Punct sfârșit	X / Y	Lungime segment (** (m))
12	473.214,56 556.968,135	13	473.212,416 557.016,106	48.019
14	473.210,834 557.044,823	15	473.233,29 557.054,481	24.445
16	473.246,356 557.058,562	17	473.251,662 557.058,562	5.306
18	473.253,159 557.055,978	19	473.254,111 557.045,232	10.788
20	473.256,016 557.039,248	21	473.261,327 557.032,31	8.737
22	473.269,491 557.025,1	23	473.272,078 557.021,564	4.381
24	473.272,501 557.011,437	25	473.273,728 557.006,269	5.312
26	473.276,312 557.003,004	27	473.282,301 556.998,652	7.403
28	473.285,023 556.994,98	29	473.285,976 556.989,403	5.658
30	473.285,976 556.983,826	31	473.285,567 556.979,2	4.644
32	473.282,487 556.970,624	33	473.302,965 556.970,382	20.479
34	473.302,964 556.970,385	35	473.411,373 556.963,882	108.604
36	473.422,687 557.015,681	37	473.425,132 557.069,44	53.815
38	473.424,597 557.097,625	1	473.422,397 557.133,177	35.62

\*\* Lungimile segmentelor sunt determinate în planul de proiecție Stereo 70 și sunt rotunjite la 1 milimetru.

\*\*\* Distanța dintre puncte este formată din segmente cumulate ce sunt mai mici decât valoarea 1 milimetru.



**DATE DESPRE IMOBILUL NR. 13939**

Oficiul de Cadastru și Publicitate Imobiliară MUREȘ  
Biroul de Cadastru și Publicitate Imobiliară Târgu Mureș

**A. Partea I. Descrierea imobilului**

TEREN Extravilan

Adresa: Jud. Mureș

Nr. Crt	Nr cadastral Nr. topografic	Suprafața* (mp)	Observații / Referințe
A1		1.604	Sector cadastral:7 Teren neimprejmuit;

**B. Partea II. Proprietari și acte**

Inscrieri privitoare la dreptul de proprietate și alte drepturi reale		Referințe
/		
Act Normativ nr. 7, din 13/03/1996 emis de PARLAMENTUL ROMANIEI;		
B1	Intabulare, drept de PROPRIETATE, dobandit prin Lege, cota actuala 1/1, cota initiala 1/1 1) NEIDENTIFICAT NEIDENTIFICAT	A1
B2	se noteaza mentiunea rezerva comisiei locale de fond funciar	A1

**C. Partea III. SARCINI .**

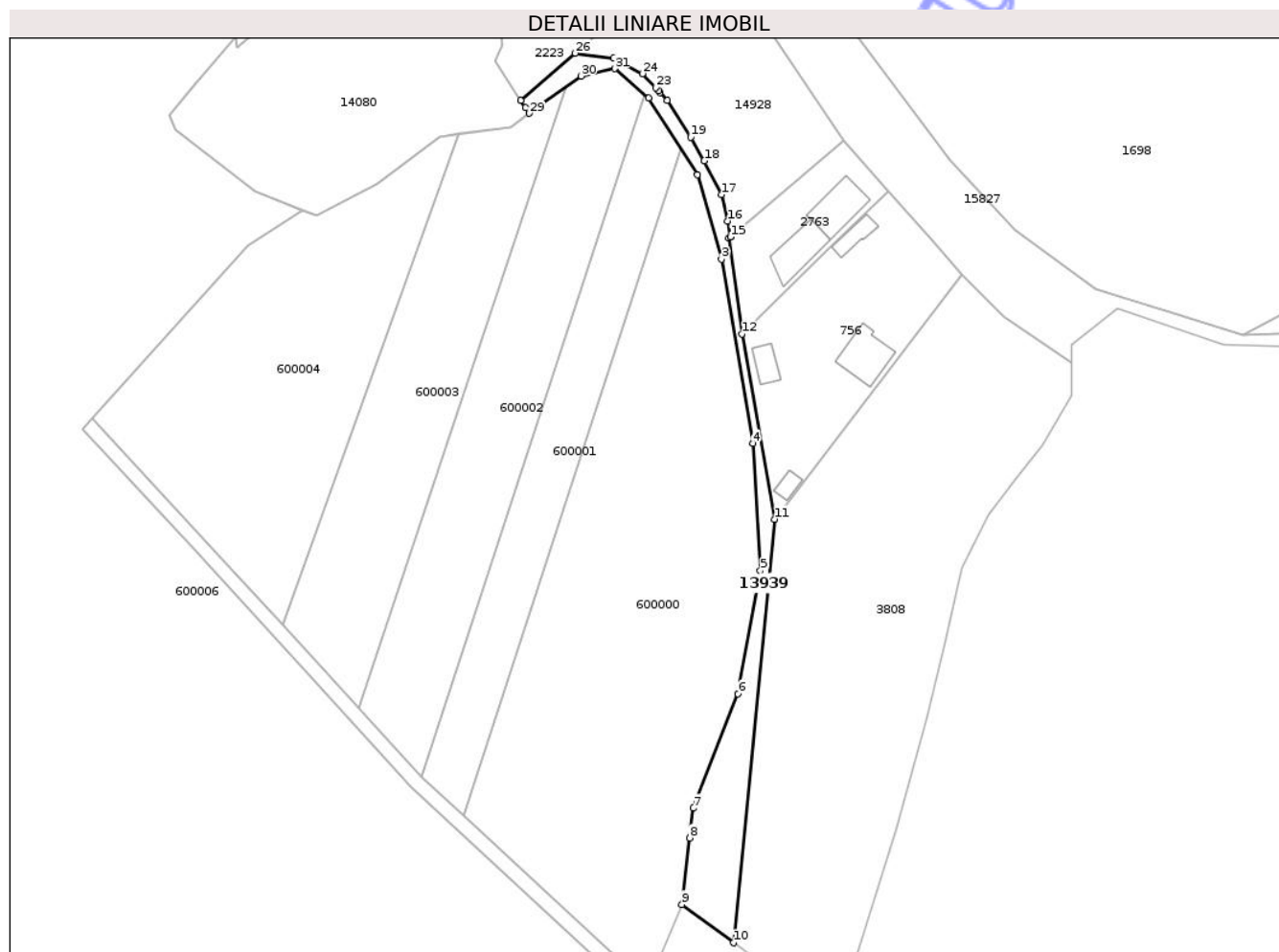
Inscrieri privind dezmembramintele dreptului de proprietate, drepturi reale de garanție și sarcini	Referințe
NU SUNT	

## Anexa Nr. 1 La Partea I

## Teren

Nr cadastral	Suprafața (mp)*	Observații / Referințe
	1.604	

\* Suprafața este determinată în planul de proiecție Stereo 70.



## Date referitoare la teren

Crt	Categorie folosință	Intra vilan	Suprafața (mp)	Tarla	Parcelă	Nr. topo	Observații / Referințe
1	padure	NU	1.604	-	-	-	

## Lungime Segmente

1) Valorile lungimilor segmentelor sunt obținute din proiecție în plan.

Punct început	X / Y	Punct sfârșit	X / Y	Lungime segment (** (m)
1	471.212,331 555.999,01	2	471.225,977 555.977,638	25.357
3	471.232,71 555.954,066	4	471.241,486 555.902,533	52.275
5	471.243,651 555.866,936	6	471.237,399 555.832,54	34.96
7	471.224,876 555.800,582	8	471.223,879 555.792,276	8.366
9	471.221,654 555.773,72	10	471.236,117 555.763,004	18.0

Punct început	X / Y	Punct sfârșit	X / Y	Lungime segment (** (m)
2	471.225,977 555.977,638	3	471.232,71 555.954,066	24.515
4	471.241,486 555.902,533	5	471.243,651 555.866,936	35.663
6	471.237,399 555.832,54	7	471.224,876 555.800,582	34.324
8	471.223,879 555.792,276	9	471.221,654 555.773,72	18.689
10	471.236,117 555.763,004	11	471.247,571 555.881,352	118.901

Punct început	X / Y	Punct sfârșit	X / Y	Lungime segment (** (m)
11	471.247,571 555.881,352	12	471.238,435 555.933,144	52.592
13	471.234,804 555.959,859	14	471.235,24 555.960,228	0.571
15	471.235,24 555.960,23	16	471.234,541 555.964,679	4.504
17	471.232,724 555.972,073	18	471.227,94 555.981,489	10.562
19	471.224,172 555.988,079	20	471.217,611 555.998,404	12.233
21	471.215,58 556.000,566	22	471.215,279 556.001,049	0.569
23	471.214,326 556.001,901	24	471.210,632 556.005,832	5.394
25	471.202,559 556.010,212	26	471.191,882 556.011,568	10.763
27	471.176,67 555.998,427	28	471.177,977 555.996,437	2.381
29	471.179,06 555.994,786	30	471.193,506 556.005,195	17.805
31	471.202,85 556.007,257	1	471.212,331 555.999,01	12.566

Punct început	X / Y	Punct sfârșit	X / Y	Lungime segment (** (m)
12	471.238,435 555.933,144	13	471.234,804 555.959,859	26.961
14	471.235,24 555.960,228	15	471.235,24 555.960,23	0.002
16	471.234,541 555.964,679	17	471.232,724 555.972,073	7.614
18	471.227,94 555.981,489	19	471.224,172 555.988,079	7.591
20	471.217,611 555.998,404	21	471.215,58 556.000,566	2.966
22	471.215,279 556.001,049	23	471.214,326 556.001,901	1.278
24	471.210,632 556.005,832	25	471.202,559 556.010,212	9.185
26	471.191,882 556.011,568	27	471.176,67 555.998,427	20.102
28	471.177,977 555.996,437	29	471.179,06 555.994,786	1.975
30	471.193,506 556.005,195	31	471.202,85 556.007,257	9.569

\*\* Lungimile segmentelor sunt determinate în planul de proiecție Stereo 70 și sunt rotunjite la 1 milimetru.

\*\*\* Distanța dintre puncte este formată din segmente cumulate ce sunt mai mici decât valoarea 1 milimetru.



**DATE DESPRE IMOBILUL NR. 13943**

Oficiul de Cadastru și Publicitate Imobiliară MUREȘ  
Biroul de Cadastru și Publicitate Imobiliară Târgu Mureș

**A. Partea I. Descrierea imobilului**

TEREN Intravilan

Adresa: Loc. Corunca, Str Mierlei, Nr. 5, Jud. Mureș

Nr. Crt	Nr cadastral Nr. topografic	Suprafața* (mp)	Observații / Referințe
A1		2.930	Sector cadastral:9 Teren împrejmuit;

**B. Partea II. Proprietari și acte**

Inscrieri privitoare la dreptul de proprietate și alte drepturi reale		Referințe
/		
Act Normativ nr. 7, din 13/03/1996 emis de PARLAMENTUL ROMANIEI;		
B1	Intabulare, drept de PROPRIETATE, dobandit prin Lege, cota actuala 1/1, cota initiala 1/1 1) NEIDENTIFICAT NEIDENTIFICAT	A1
B2	Se noteaza mentiunea proprietar neidentificat	A1

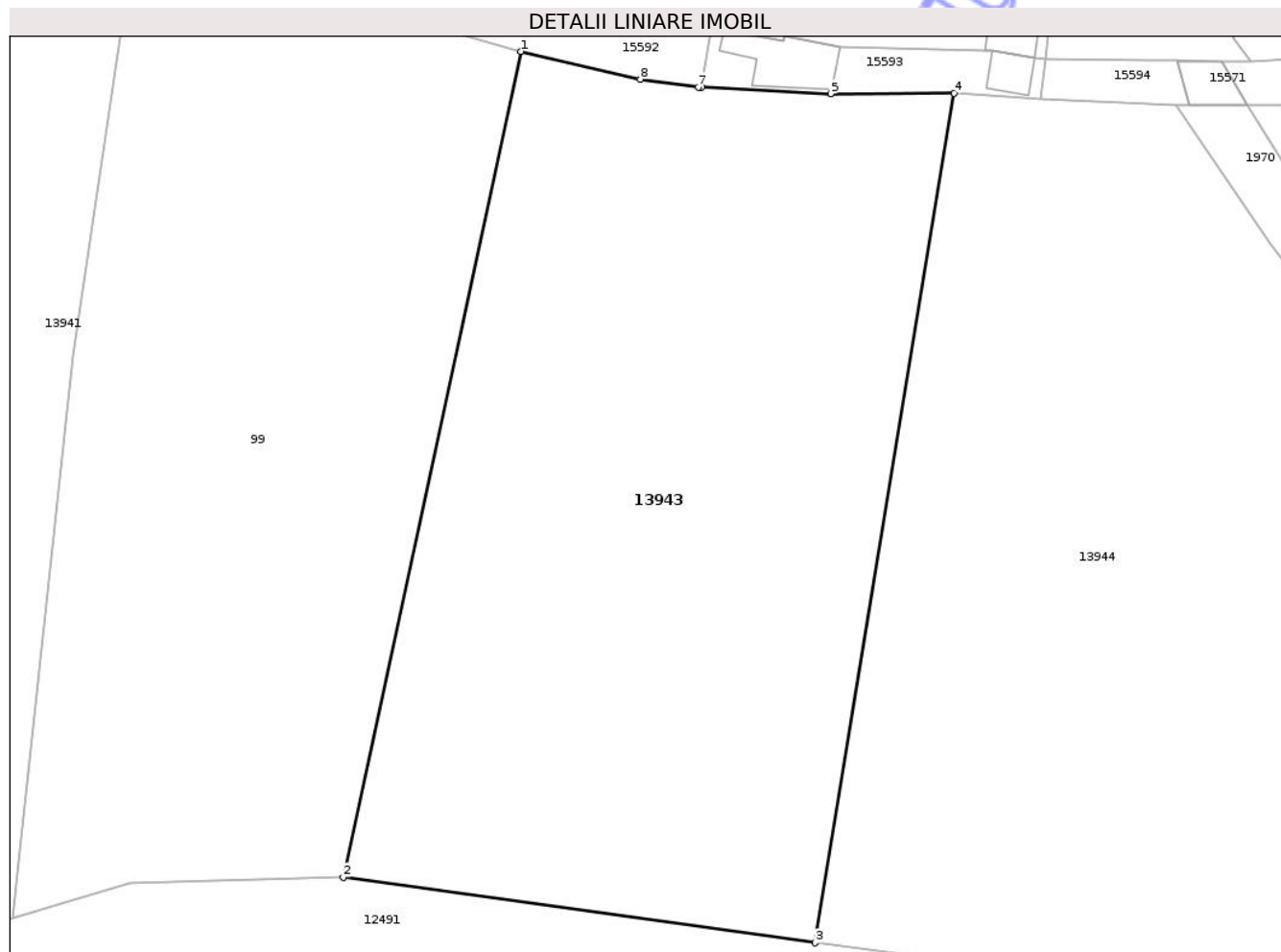
**C. Partea III. SARCINI .**

Inscrieri privind dezmembramintele dreptului de proprietate, drepturi reale de garanție și sarcini	Referințe
NU SUNT	

**Teren**

Nr cadastral	Suprafața (mp)*	Observații / Referințe
	2.930	

\* Suprafața este determinată în planul de proiecție Stereo 70.



**Date referitoare la teren**

Crt	Categorie folosință	Intra vilan	Suprafața (mp)	Tarla	Parcelă	Nr. topo	Observații / Referințe
1	arabil	DA	2.930	-	-	-	

**Lungime Segmente**

1) Valorile lungimilor segmentelor sunt obținute din proiecție în plan.

Punct început	X / Y	Punct sfârșit	X / Y	Lungime segment (** (m)
1	471.515,886 556.054,058	2	471.500,309 555.981,821	73.897
2	471.500,309 555.981,821	3	471.541,617 555.976,096	41.703
3	471.541,617 555.976,096	4	471.553,789 556.050,414	75.308
4	471.553,789 556.050,414	5	471.542,993 556.050,365	10.796
5	471.542,993 556.050,365	6	471.531,668 556.050,926	11.339

Punct început	X / Y	Punct sfârșit	X / Y	Lungime segment (** (m)
6	471.531,668 556.050,926	7	471.531,394 556.050,94	0.274
7	471.531,394 556.050,94	8	471.526,315 556.051,62	5.124
8	471.526,315 556.051,62	1	471.515,886 556.054,058	10.71

\*\* Lungimile segmentelor sunt determinate în planul de proiecție Stereo 70 și sunt rotunjite la 1 milimetru.

\*\*\* Distanța dintre puncte este formată din segmente cumulate ce sunt mai mici decât valoarea 1 milimetru.

Neutilizabil în Circuitul Civil



**DATE DESPRE IMOBILUL NR. 13946**

Oficiul de Cadastru și Publicitate Imobiliară MUREȘ  
 Biroul de Cadastru și Publicitate Imobiliară Târgu Mureș

**A. Partea I. Descrierea imobilului**

TEREN Intravilan

Adresa: Loc. Corunca, Str Pasareni, Nr. 167, Jud. Mureș

Nr. Crt	Nr cadastral Nr. topografic	Suprafața* (mp)	Observații / Referințe
A1		2.800	Sector cadastral:10 Teren neimprejmuit;

**B. Partea II. Proprietari și acte**

Inscrieri privitoare la dreptul de proprietate și alte drepturi reale		Referințe
/		
Act Normativ nr. 7, din 13/03/1996 emis de PARLAMENTUL ROMANIEI;		
B1	Intabulare, drept de PROPRIETATE, dobandit prin Lege, cota actuala 1/1, cota initiala 1/1 1) NEIDENTIFICAT NEIDENTIFICAT	A1
B2	Se noteaza mentiunea proprietar neidentificat	A1

**C. Partea III. SARCINI .**

Inscrieri privind dezmembramintele dreptului de proprietate, drepturi reale de garanție și sarcini	Referințe
NU SUNT	

## Anexa Nr. 1 La Partea I

## Teren

Nr cadastral	Suprafața (mp)*	Observații / Referințe
	2.800	

\* Suprafața este determinată în planul de proiecție Stereo 70.



## Date referitoare la teren

Crt	Categorie folosință	Intra vilan	Suprafața (mp)	Tarla	Parcelă	Nr. topo	Observații / Referințe
1	arabil	DA	2.400	-	-	-	
2	neproductiv	DA	400	-	-	-	

## Lungime Segmente

1) Valorile lungimilor segmentelor sunt obținute din proiecție în plan.

Punct început	X / Y	Punct sfârșit	X / Y	Lungime segment (** (m)
1	472.589,176 556.520,829	2	472.587,827 556.515,159	5.828
2	472.587,827 556.515,159	3	472.584,488 556.502,293	13.292
3	472.584,488 556.502,293	4	472.582,117 556.494,481	8.164
4	472.582,117 556.494,481	5	472.580,311 556.488,53	6.219

Punct început	X / Y	Punct sfârșit	X / Y	Lungime segment (** (m)
5	472.580,311 556.488,53	6	472.575,612 556.471,588	17.582
6	472.575,612 556.471,588	7	472.573,828 556.464,472	7.336
7	472.573,828 556.464,472	8	472.570,113 556.449,284	15.636
8	472.570,113 556.449,284	9	472.568,696 556.443,48	5.974
9	472.568,696 556.443,48	10	472.566,658 556.436,026	7.728
10	472.566,658 556.436,026	11	472.564,561 556.428,035	8.262
11	472.564,561 556.428,035	12	472.561,863 556.417,4	10.972
12	472.561,863 556.417,4	13	472.558,938 556.406,611	11.178
13	472.558,938 556.406,611	14	472.558,228 556.403,993	2.713
14	472.558,228 556.403,993	15	472.584,046 556.407,624	26.072
15	472.584,046 556.407,624	16	472.612,443 556.513,637	109.75
16	472.612,443 556.513,637	1	472.589,176 556.520,829	24.353

\*\* Lungimile segmentelor sunt determinate în planul de proiecție Stereo 70 și sunt rotunjite la 1 milimetru.

\*\*\* Distanța dintre puncte este formată din segmente cumulate ce sunt mai mici decât valoarea 1 milimetru.



**DATE DESPRE IMOBILUL NR. 13950**

Oficiul de Cadastru și Publicitate Imobiliară MUREȘ  
Biroul de Cadastru și Publicitate Imobiliară Târgu Mureș

**A. Partea I. Descrierea imobilului**

TEREN Necunoscut

Adresa: Loc. Corunca, Jud. Mureș

Nr. Crt	Nr cadastral Nr. topografic	Suprafața* (mp)	Observații / Referințe
A1		36.632	Sector cadastral:9 Teren neimprejmuit;

**B. Partea II. Proprietari și acte**

Inscrieri privitoare la dreptul de proprietate și alte drepturi reale		Referințe
/		
Act Normativ nr. 7, din 13/03/1996 emis de PARLAMENTUL ROMANIEI;		
B1	Intabulare, drept de PROPRIETATE, dobandit prin Lege, cota actuala 1/1, cota initiala 1/1 1) NEIDENTIFICAT NEIDENTIFICAT	A1
B2	Se noteaza mentiunea proprietar neidentificat	A1

**C. Partea III. SARCINI .**

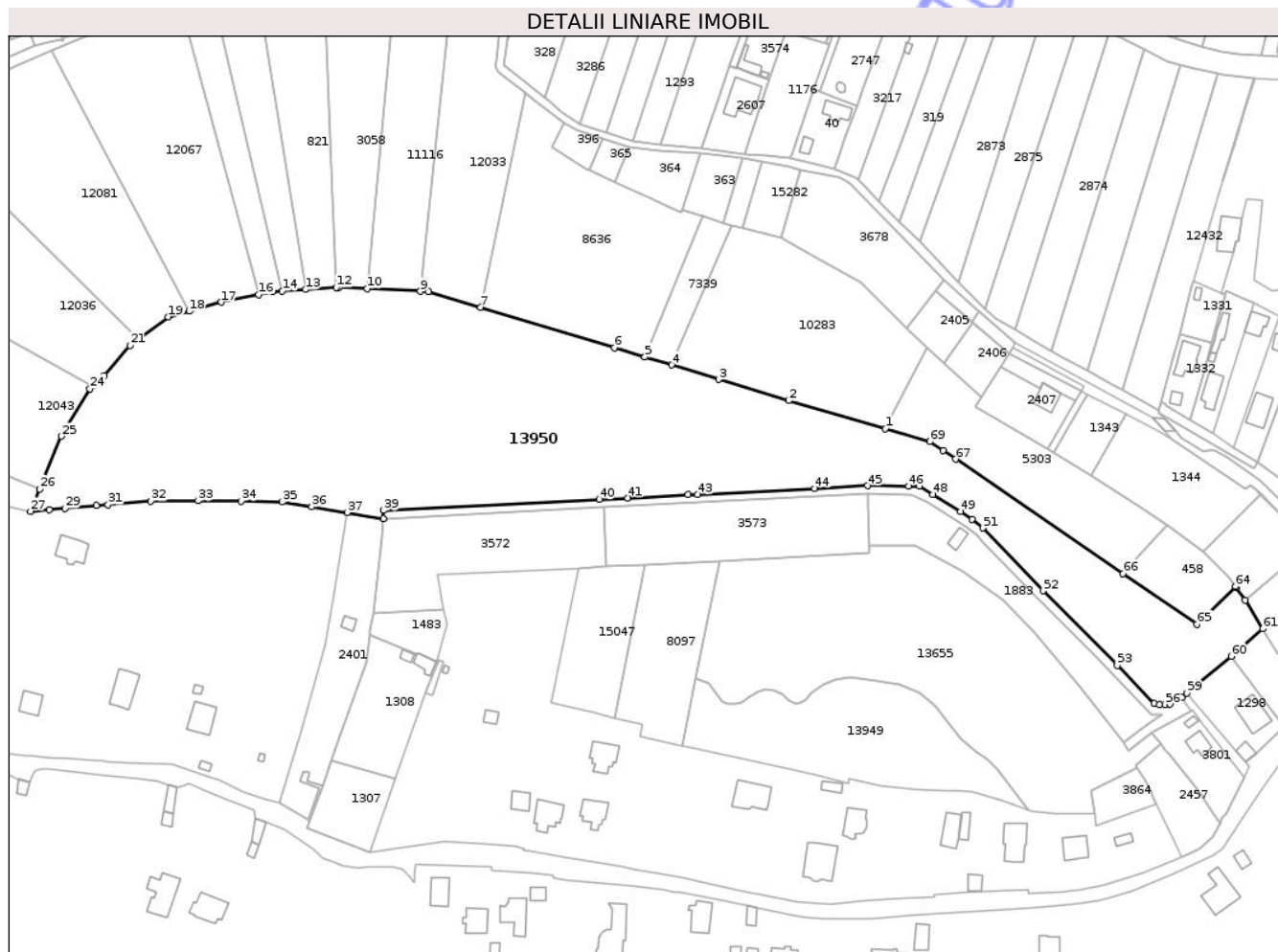
Inscrieri privind dezmembramintele dreptului de proprietate, drepturi reale de garanție și sarcini	Referințe
NU SUNT	

## Anexa Nr. 1 La Partea I

## Teren

Nr cadastral	Suprafața (mp)*	Observații / Referințe
	36.632	

\* Suprafața este determinată în planul de proiecție Stereo 70.



## Date referitoare la teren

Crt	Categorie folosință	Intravilan	Suprafața (mp)	Tarla	Parcelă	Nr. topo	Observații / Referințe
1	faneata	DA	26.667	-	1350	-	
2	faneata	NU	9.965	-	1350	-	

## Lungime Segmente

1) Valorile lungimilor segmentelor sunt obținute din proiecție în plan.

Punct început	X / Y	Punct sfârșit	X / Y	Lungime segment	Punct început	X / Y	Punct sfârșit	X / Y	Lungime segment	Punct început	X / Y	Punct sfârșit	X / Y	Lungime segment
1	472.326,02 556.222,027	2	472.279,586 556.235,449	48.335	2	472.279,586 556.235,449	3	472.245,986 556.245,651	35.115	3	472.245,986 556.245,651	4	472.223,188 556.252,573	23.826
4	472.223,188 556.252,573	5	472.210,381 556.256,462	13.384	5	472.210,381 556.256,462	6	472.195,796 556.260,891	15.243	6	472.195,796 556.260,891	7	472.131,332 556.280,304	67.324
7	472.131,332 556.280,304	8	472.106,53 556.287,773	25.902	8	472.106,53 556.287,773	9	472.102,35 556.287,984	4.185	9	472.102,35 556.287,984	10	472.076,877 556.289,267	25.505
10	472.076,877 556.289,267	11	472.063,222 556.289,955	13.672	11	472.063,222 556.289,955	12	472.061,99 556.289,871	1.235	12	472.061,99 556.289,871	13	472.047,184 556.288,863	14.84
13	472.047,184 556.288,863	14	472.036,022 556.288,103	11.188	14	472.036,022 556.288,103	15	472.031,19 556.287,773	4.843	15	472.031,19 556.287,773	16	472.024,738 556.286,448	6.587

Punct început	X / Y	Punct sfârșit	X / Y	Lungime segment	Punct început	X / Y	Punct sfârșit	X / Y	Lungime segment	Punct început	X / Y	Punct sfârșit	X / Y	Lungime segment
16	472.024,738 556.286,448	17	472.006,687 556.282,739	18.428	17	472.006,687 556.282,739	18	471.991,236 556.278,427	16.041	18	471.991,236 556.278,427	19	471.981,268 556.275,646	10.349
19	471.981,268 556.275,646	20	471.966,929 556.265,032	17.84	20	471.966,929 556.265,032	21	471.962,719 556.261,916	5.238	21	471.962,719 556.261,916	22	471.950,419 556.247,512	18.941
22	471.950,419 556.247,512	23	471.944,801 556.242,389	7.603	23	471.944,801 556.242,389	24	471.943,436 556.241,144	1.847	24	471.943,436 556.241,144	25	471.929,901 556.218,309	26.545
25	471.929,901 556.218,309	26	471.919,402 556.192,944	27.452	26	471.919,402 556.192,944	27	471.914,995 556.182,295	11.525	27	471.914,995 556.182,295	28	471.923,858 556.183,078	8.898
28	471.923,858 556.183,078	29	471.931,659 556.183,767	7.831	29	471.931,659 556.183,767	30	471.946,532 556.184,971	14.922	30	471.946,532 556.184,971	31	471.952,185 556.185,43	5.672
31	471.952,185 556.185,43	32	471.972,76 556.187,214	20.652	32	471.972,76 556.187,214	33	471.995,566 556.187,389	22.807	33	471.995,566 556.187,389	34	472.016,352 556.187,101	20.788
34	472.016,352 556.187,101	35	472.035,944 556.186,691	19.596	35	472.035,944 556.186,691	36	472.050,202 556.184,501	14.425	36	472.050,202 556.184,501	37	472.067,15 556.181,668	17.183
37	472.067,15 556.181,668	38	472.084,537 556.178,737	17.632	38	472.084,537 556.178,737	39	472.084,801 556.182,755	4.027	39	472.084,801 556.182,755	40	472.188,435 556.188,009	103.767
40	472.188,435 556.188,009	41	472.202,128 556.188,703	13.711	41	472.202,128 556.188,703	42	472.231,228 556.190,178	29.137	42	472.231,228 556.190,178	43	472.235,765 556.190,408	4.543
43	472.235,765 556.190,408	44	472.292,066 556.193,263	56.373	44	472.292,066 556.193,263	45	472.317,535 556.194,554	25.502	45	472.317,535 556.194,554	46	472.337,232 556.194,443	19.697
46	472.337,232 556.194,443	47	472.342,416 556.194,414	5.184	47	472.342,416 556.194,414	48	472.348,978 556.190,384	7.701	48	472.348,978 556.190,384	49	472.362,24 556.182,239	15.563
49	472.362,24 556.182,239	50	472.367,791 556.178,308	6.802	50	472.367,791 556.178,308	51	472.372,917 556.174,211	6.562	51	472.372,917 556.174,211	52	472.402,045 556.144,082	41.907
52	472.402,045 556.144,082	53	472.437,606 556.108,293	50.452	53	472.437,606 556.108,293	54	472.455,354 556.089,811	25.624	54	472.455,354 556.089,811	55	472.457,823 556.089,194	2.545
55	472.457,823 556.089,194	56	472.460,469 556.089,459	2.659	56	472.460,469 556.089,459	57	472.462,972 556.089,713	2.516	57	472.462,972 556.089,713	58	472.468,686 556.092,874	6.53
58	472.468,686 556.092,874	59	472.471,097 556.094,893	3.145	59	472.471,097 556.094,893	60	472.492,335 556.112,682	27.704	60	472.492,335 556.112,682	61	472.507,562 556.125,804	20.101
61	472.507,562 556.125,804	62	472.499,015 556.139,56	16.195	62	472.499,015 556.139,56	63	472.494,809 556.145,557	7.325	63	472.494,809 556.145,557	64	472.494,414 556.146,074	0.651
64	472.494,414 556.146,074	65	472.475,868 556.127,985	25.907	65	472.475,868 556.127,985	66	472.440,327 556.152,298	43.061	66	472.440,327 556.152,298	67	472.359,877 556.207,331	97.472
67	472.359,877 556.207,331	68	472.353,789 556.211,495	7.376	68	472.353,789 556.211,495	69	472.347,448 556.215,833	7.683	69	472.347,448 556.215,833	1	472.326,02 556.222,027	22.305

\*\* Lungimile segmentelor sunt determinate în planul de proiecție Stereo 70 și sunt rotunjite la 1 milimetru.

\*\*\* Distanța dintre puncte este formată din segmente cumulate ce sunt mai mici decât valoarea 1 milimetru.



**DATE DESPRE IMOBILUL NR. 13954**

Oficiul de Cadastru și Publicitate Imobiliară MUREȘ  
Biroul de Cadastru și Publicitate Imobiliară Târgu Mureș

**A. Partea I. Descrierea imobilului**

TEREN Intravilan

Adresa: Loc. Corunca, Jud. Mureș

Nr. Crt	Nr cadastral Nr. topografic	Suprafața* (mp)	Observații / Referințe
A1		98	Sector cadastral:9 Teren neimprejmuit;

**B. Partea II. Proprietari și acte**

Inscrieri privitoare la dreptul de proprietate și alte drepturi reale		Referințe
/		
Act Normativ nr. 7, din 13/03/1996 emis de PARLAMENTUL ROMANIEI;		
B1	Intabulare, drept de PROPRIETATE, dobandit prin Lege, cota actuala 1/1, cota initiala 1/1 1) NEIDENTIFICAT NEIDENTIFICAT	A1
B2	Se noteaza mentiunea proprietar neidentificat	A1

**C. Partea III. SARCINI .**

Inscrieri privind dezmembramintele dreptului de proprietate, drepturi reale de garanție și sarcini	Referințe
NU SUNT	

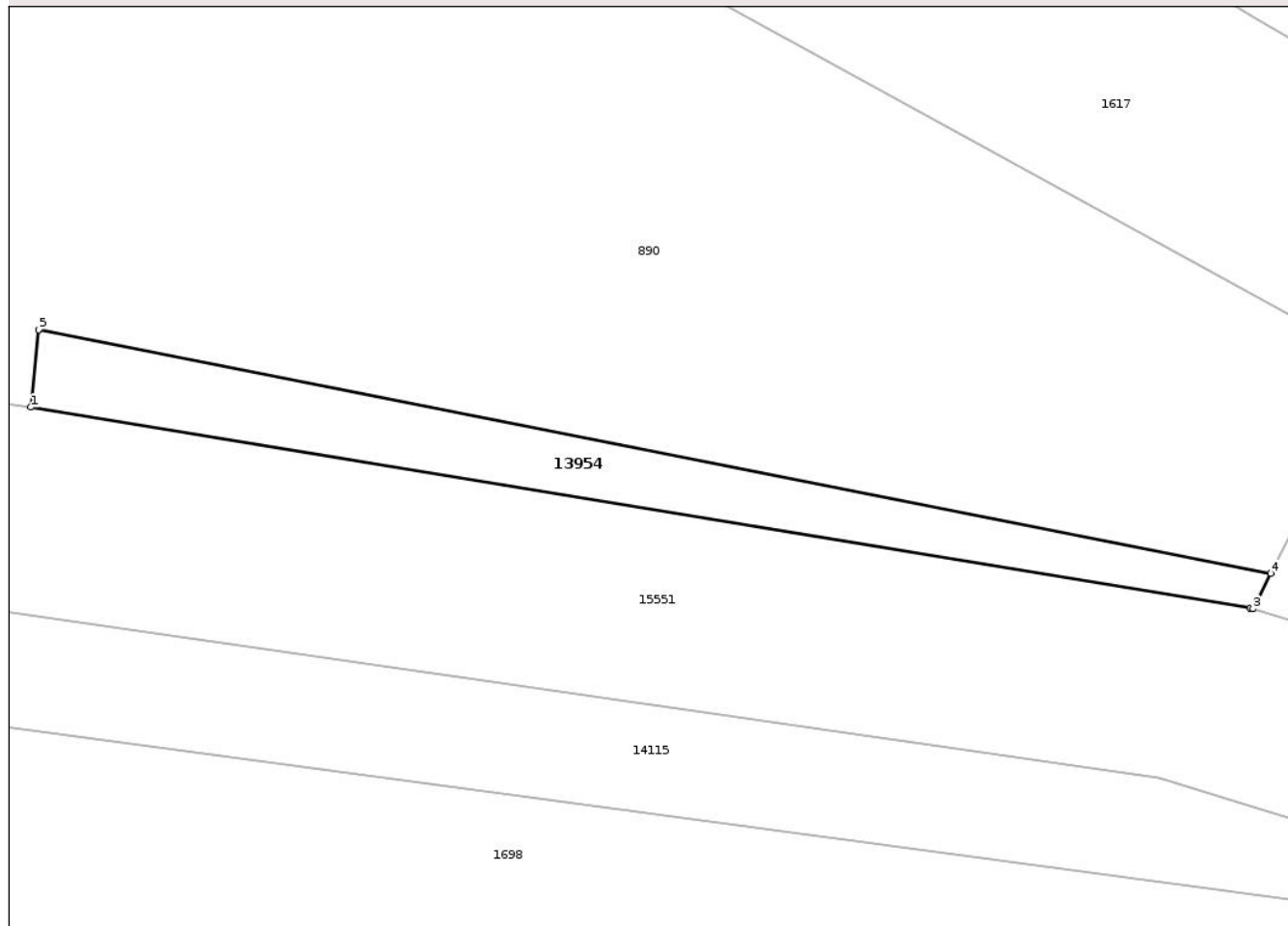
## Anexa Nr. 1 La Partea I

## Teren

Nr cadastral	Suprafața (mp)*	Observații / Referințe
	98	

\* Suprafața este determinată în planul de proiecție Stereo 70.

## DETALII LINIARE IMOBIL



## Date referitoare la teren

Crt	Categorie folosință	Intra vilan	Suprafața (mp)	Tarla	Parcelă	Nr. topo	Observații / Referințe
1	arabil	DA	98	-	-	-	

## Lungime Segmente

1) Valorile lungimilor segmentelor sunt obținute din proiecție în plan.

Punct început	X / Y	Punct sfârșit	X / Y	Lungime segment (** (m)
1	471.311,188 556.110,095	2	471.356,323 556.102,669	45.742
2	471.356,323 556.102,669	3	471.356,434 556.102,635	0.116
3	471.356,434 556.102,635	4	471.357,092 556.103,941	1.462
4	471.357,092 556.103,941	5	471.311,474 556.112,961	46.501
5	471.311,474 556.112,961	1	471.311,188 556.110,095	2.88

\*\* Lungimile segmentelor sunt determinate în planul de proiecție Stereo 70 și sunt rotunjite la 1 milimetru.

\*\*\* Distanța dintre puncte este formată din segmente cumulate ce sunt mai mici decât valoarea 1 milimetru.

Neutilizabil în Circuitul  
Civil



**DATE DESPRE IMOBILUL NR. 13960**

Oficiul de Cadastru și Publicitate Imobiliară MUREȘ  
Biroul de Cadastru și Publicitate Imobiliară Târgu Mureș

**A. Partea I. Descrierea imobilului**

TEREN Intravilan

Adresa: Loc. Corunca, Jud. Mureș

Nr. Crt	Nr cadastral Nr. topografic	Suprafața* (mp)	Observații / Referințe
A1		260	Sector cadastral:9 Teren neimprejmuit;

**B. Partea II. Proprietari și acte**

Inscrieri privitoare la dreptul de proprietate și alte drepturi reale		Referințe
/		
Act Normativ nr. 7, din 13/03/1996 emis de PARLAMENTUL ROMANIEI;		
B1	Intabulare, drept de PROPRIETATE, dobandit prin Lege, cota actuala 1/1, cota initiala 1/1 1) NEIDENTIFICAT NEIDENTIFICAT	A1
B2	Se noteaza mentiunea proprietar neidentificat	A1

**C. Partea III. SARCINI .**

Inscrieri privind dezmembramintele dreptului de proprietate, drepturi reale de garanție și sarcini	Referințe
NU SUNT	

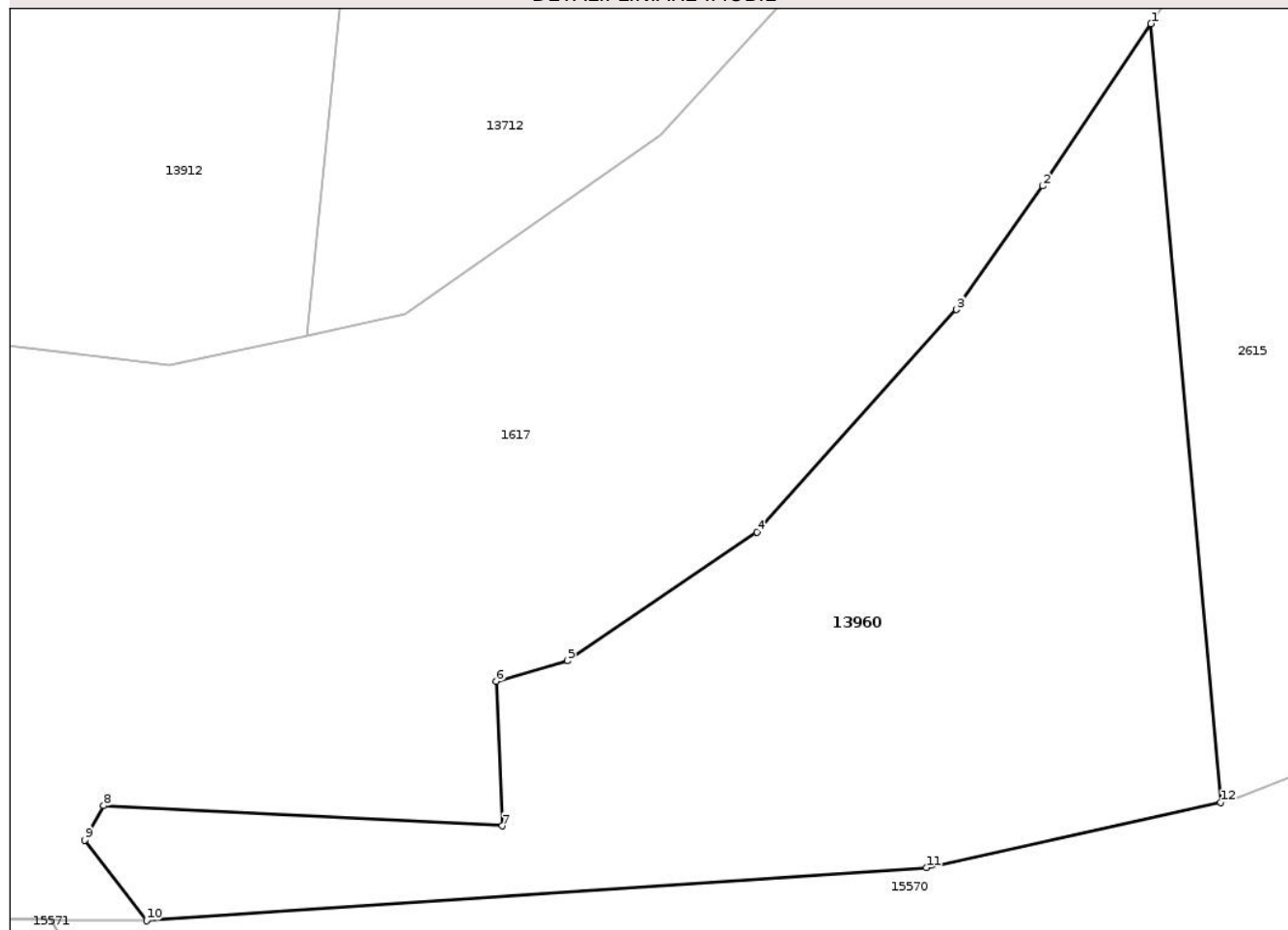
## Anexa Nr. 1 La Partea I

## Teren

Nr cadastral	Suprafața (mp)*	Observații / Referințe
	260	

\* Suprafața este determinată în planul de proiecție Stereo 70.

## DETALII LINIARE IMOBIL



## Date referitoare la teren

Crt	Categorie folosință	Intra vilan	Suprafața (mp)	Tarla	Parcelă	Nr. topo	Observații / Referințe
1	arabil	DA	260	-	-	-	

## Lungime Segmente

1) Valorile lungimilor segmentelor sunt obținute din proiecție în plan.

Punct început	X / Y	Punct sfârșit	X / Y	Lungime segment (** (m)
1	471.607,025 556.077,403	2	471.604,102 556.073,016	5.272
2	471.604,102 556.073,016	3	471.601,76 556.069,677	4.078
3	471.601,76 556.069,677	4	471.596,367 556.063,663	8.078
4	471.596,367 556.063,663	5	471.591,232 556.060,183	6.203
5	471.591,232 556.060,183	6	471.589,309 556.059,626	2.002

Punct început	X / Y	Punct sfârșit	X / Y	Lungime segment (** (m)
6	471.589,309 556.059,626	7	471.589,469 556.055,719	3.91
7	471.589,469 556.055,719	8	471.578,678 556.056,261	10.805
8	471.578,678 556.056,261	9	471.578,167 556.055,336	1.057
9	471.578,167 556.055,336	10	471.579,835 556.053,153	2.747
10	471.579,835 556.053,153	11	471.600,947 556.054,587	21.161
11	471.600,947 556.054,587	12	471.608,912 556.056,353	8.158
12	471.608,912 556.056,353	1	471.607,025 556.077,403	21.134

\*\* Lungimile segmentelor sunt determinate în planul de proiecție Stereo 70 și sunt rotunjite la 1 milimetru.

\*\*\* Distanța dintre puncte este formată din segmente cumulate ce sunt mai mici decât valoarea 1 milimetru.

Neutilizabil în Circuitul Civil



**DATE DESPRE IMOBILUL NR. 13963**

Oficiul de Cadastru și Publicitate Imobiliară MUREȘ  
Biroul de Cadastru și Publicitate Imobiliară Târgu Mureș

**A. Partea I. Descrierea imobilului**

TEREN Intravilan

Adresa: Loc. Corunca, Str Lacurilor, Nr. 4, Jud. Mureș

Nr. Crt	Nr cadastral Nr. topografic	Suprafața* (mp)	Observații / Referințe
A1		1.667	Sector cadastral:9 Teren împrejmuit;

**B. Partea II. Proprietari și acte**

Inscrieri privitoare la dreptul de proprietate și alte drepturi reale		Referințe
/		
Act Normativ nr. 7, din 13/03/1996 emis de PARLAMENTUL ROMANIEI;		
B1	Intabulare, drept de PROPRIETATE, dobândit prin Lege, cota actuala 1/1, cota initiala 1/1 1) NEIDENTIFICAT NEIDENTIFICAT	A1
B2	Se noteaza mentiunea proprietar neidentificat	A1

**C. Partea III. SARCINI .**

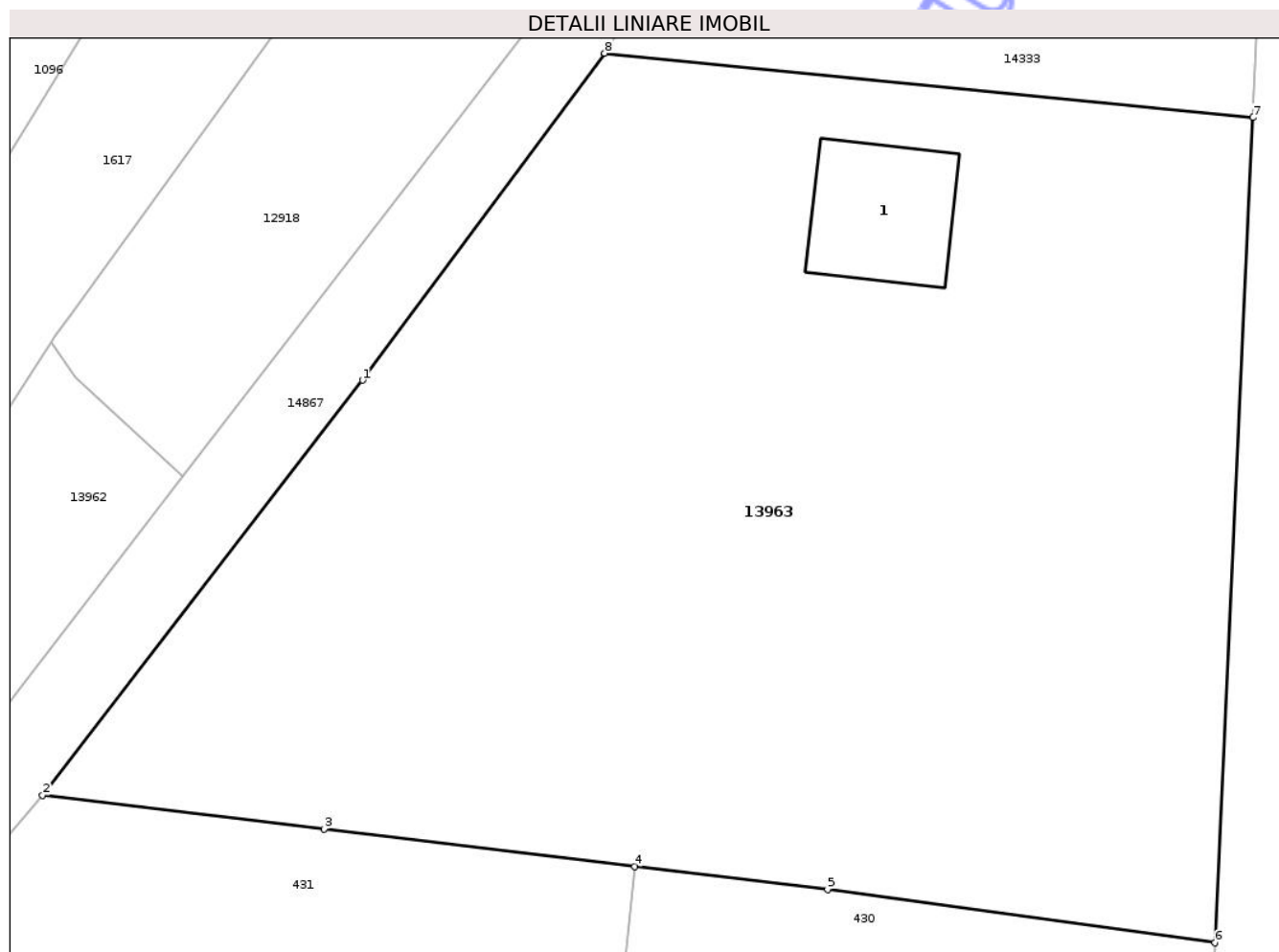
Inscrieri privind dezmembramintele dreptului de proprietate, drepturi reale de garanție și sarcini	Referințe
NU SUNT	

## Anexa Nr. 1 La Partea I

## Teren

Nr cadastral	Suprafața (mp)*	Observații / Referințe
	1.667	

\* Suprafața este determinată în planul de proiecție Stereo 70.



## Date referitoare la teren

Crt	Categorie folosință	Intra vilan	Suprafața (mp)	Tarla	Parcelă	Nr. topo	Observații / Referințe
1	curti constructii	DA	150	-	-	-	
2	arabil	DA	1.397	-	-	-	
3	vie	DA	120	-	-	-	

## Date referitoare la construcții

Crt	Număr	Destinație construcție	Supraf. (mp)	Situație juridică	Observații / Referințe
A1.1	0	constructii anexa	43	Fara acte	Nr. niveluri:1; S. construita la sol:43 mp;

## Lungime Segmente

1) Valorile lungimilor segmentelor sunt obținute din proiecție în plan.

Punct început	X / Y	Punct sfârșit	X / Y	Lungime segment (** (m)
1	471.741,543 556.140,176	2	471.726,36 556.120,481	24.868
2	471.726,36 556.120,481	3	471.739,708 556.118,882	13.443

Punct început	X / Y	Punct sfârșit	X / Y	Lungime segment (** (m)
3	471.739,708 556.118,882	4	471.754,46 556.117,114	14.858
4	471.754,46 556.117,114	5	471.763,615 556.116,018	9.22
5	471.763,615 556.116,018	6	471.782,0 556.113,493	18.558
6	471.782,0 556.113,493	7	471.783,786 556.152,638	39.186
7	471.783,786 556.152,638	8	471.753,033 556.155,686	30.904
8	471.753,033 556.155,686	1	471.741,543 556.140,176	19.302

\*\* Lungimile segmentelor sunt determinate în planul de proiecție Stereo 70 și sunt rotunjite la 1 milimetru.

\*\*\* Distanța dintre puncte este formată din segmente cumulate ce sunt mai mici decât valoarea 1 milimetru.

Neutilizabil în Circuitul Civil



**DATE DESPRE IMOBILUL NR. 13973**

Oficiul de Cadastru și Publicitate Imobiliară MUREȘ  
Biroul de Cadastru și Publicitate Imobiliară Târgu Mureș

**A. Partea I. Descrierea imobilului**

TEREN Intravilan

Adresa: Loc. Corunca, Str Lacurilor, Nr. 14, Jud. Mureș

Nr. Crt	Nr cadastral Nr. topografic	Suprafața* (mp)	Observații / Referințe
A1		1.726	Sector cadastral:9 Teren împrejmuit;

**B. Partea II. Proprietari și acte**

Inscrieri privitoare la dreptul de proprietate și alte drepturi reale		Referințe
/		
Act Normativ nr. 7, din 13/03/1996 emis de PARLAMENTUL ROMANIEI;		
B1	Intabulare, drept de PROPRIETATE, dobândit prin Lege, cota actuala 1/1, cota initiala 1/1 1) NEIDENTIFICAT NEIDENTIFICAT	A1
B2	Se noteaza mentiunea proprietar neidentificat	A1

**C. Partea III. SARCINI .**

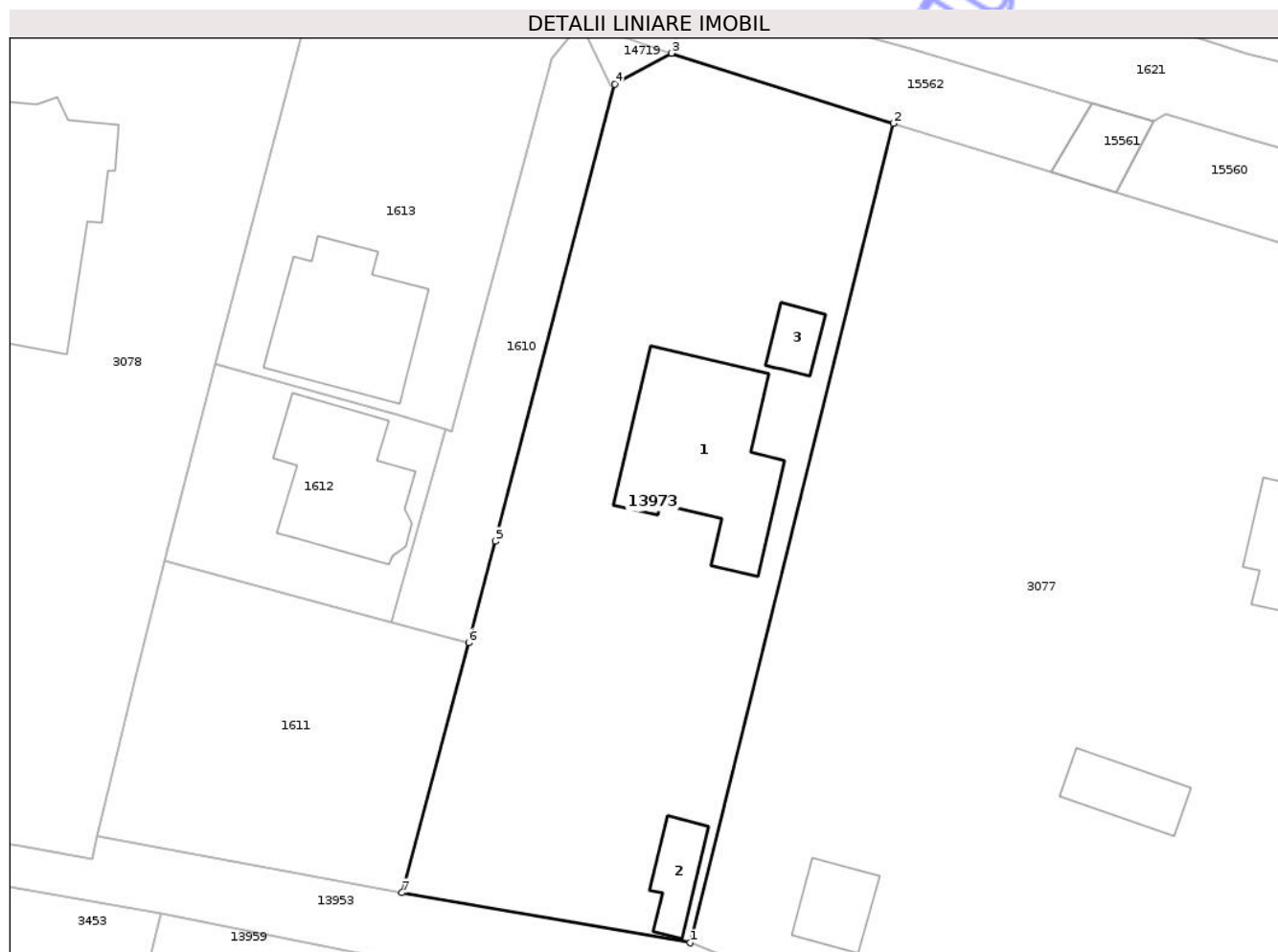
Inscrieri privind dezmembramintele dreptului de proprietate, drepturi reale de garanție și sarcini	Referințe
NU SUNT	

## Anexa Nr. 1 La Partea I

## Teren

Nr cadastral	Suprafața (mp)*	Observații / Referințe
	1.726	

\* Suprafața este determinată în planul de proiecție Stereo 70.



## Date referitoare la teren

Crt	Categorie folosință	Intra vilan	Suprafața (mp)	Tarla	Parcelă	Nr. topo	Observații / Referințe
1	curți constructii	DA	540	-	-	-	
2	arabil	DA	901	-	-	-	
3	livada	DA	285	-	-	-	

## Date referitoare la construcții

Crt	Număr	Destinație construcție	Supraf. (mp)	Situație juridică	Observații / Referințe
A1.1	0	construcții de locuințe	167	Fara acte	Nr. niveluri:2; S. construita la sol:167 mp;
A1.2	0	construcții anexa	31	Fara acte	Nr. niveluri:1; S. construita la sol:31 mp;
A1.3	0	construcții anexa	21	Fara acte	Nr. niveluri:1; S. construita la sol:21 mp;

## Lungime Segmente

1) Valorile lungimilor segmentelor sunt obținute din proiecție în plan.

Punct început	X / Y	Punct sfârșit	X / Y	Lungime segment (** (m)

Punct început	X / Y	Punct sfârșit	X / Y	Lungime segment (** (m)
1	471.832,911 555.995,881	2	471.849,955 556.064,644	70.844
2	471.849,955 556.064,644	3	471.831,346 556.070,524	19.516
3	471.831,346 556.070,524	4	471.826,562 556.067,923	5.445
4	471.826,562 556.067,923	5	471.816,563 556.029,566	39.639
5	471.816,563 556.029,566	6	471.814,302 556.021,065	8.797
6	471.814,302 556.021,065	7	471.808,72 556.000,08	21.715
7	471.808,72 556.000,08	1	471.832,911 555.995,881	24.553

\*\* Lungimile segmentelor sunt determinate în planul de proiecție Stereo 70 și sunt rotunjite la 1 milimetru.

\*\*\* Distanța dintre puncte este formată din segmente cumulate ce sunt mai mici decât valoarea 1 milimetru.

Neutilizabil în Circuitul Civil



**DATE DESPRE IMOBILUL NR. 13979**

Oficiul de Cadastru și Publicitate Imobiliară MUREȘ  
Biroul de Cadastru și Publicitate Imobiliară Târgu Mureș

**A. Partea I. Descrierea imobilului**

TEREN Intravilan

Adresa: Loc. Corunca, Jud. Mureș

Nr. Crt	Nr cadastral Nr. topografic	Suprafața* (mp)	Observații / Referințe
A1		25	Sector cadastral:9 Teren neimpregmuit;

**B. Partea II. Proprietari și acte**

Inscrieri privitoare la dreptul de proprietate și alte drepturi reale		Referințe
/		
Act Normativ nr. 1705, din 29/11/2006 emis de Guvernul Romaniei;		
B1	Intabulare, drept de PROPRIETATE, dobandit prin Lege, cota actuala 1/1, cota initiala 1/1 1) <b>STATUL ROMAN</b> , CIF:9999999999999, Domeniul Public	A1
Act Normativ nr. 107, din 05/09/2002 emis de Guvernul Romaniei;		
B2	Intabulare, drept de ADMINISTRARE, dobandit prin Lege, cota actuala 1/1, cota initiala 1/1 1) <b>ADMINISTRAȚIA NAȚIONALĂ "APELE ROMÂNE"</b> , CIF:11751186, prin Administratia Bazinala de Apa Mures	A1

**C. Partea III. SARCINI .**

Inscrieri privind dezmembramintele dreptului de proprietate, drepturi reale de garanție și sarcini	Referințe
NU SUNT	

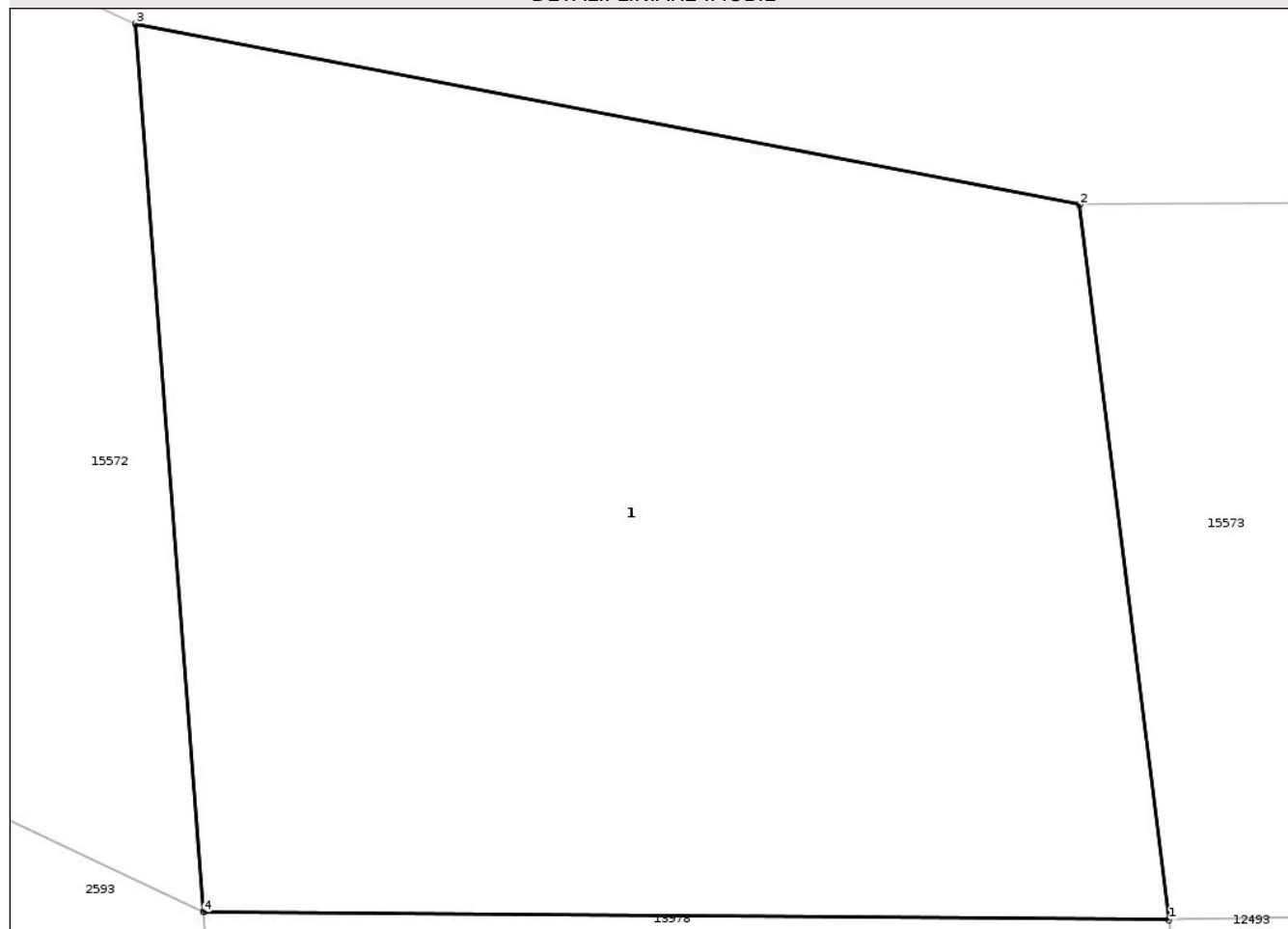
## Anexa Nr. 1 La Partea I

## Teren

Nr cadastral	Suprafața (mp)*	Observații / Referințe
	25	

\* Suprafața este determinată în planul de proiecție Stereo 70.

## DETALII LINIARE IMOBIL



## Date referitoare la teren

Crt	Categorie folosință	Intra vilan	Suprafața (mp)	Tarla	Parcelă	Nr. topo	Observații / Referințe
1	ape curgătoare	DA	25	-	HC 1983/1	-	

## Date referitoare la construcții

Crt	Număr	Destinație construcție	Supraf. (mp)	Situație juridică	Observații / Referințe
A1.1	0	construcții industriale și edilitare	25	Fara acte	Nr. niveluri:1; S. construita la sol:25 mp; podet

## Lungime Segmente

1) Valorile lungimilor segmentelor sunt obținute din proiecție în plan.

Punct început	X / Y	Punct sfârșit	X / Y	Lungime segment (** (m)
1	472.619,974 555.915,243	2	472.619,458 555.919,355	4.144
2	472.619,458 555.919,355	3	472.614,024 555.920,396	5.533
3	472.614,024 555.920,396	4	472.614,417 555.915,288	5.123

Punct început	X / Y	Punct sfârșit	X / Y	Lungime segment (** (m)
4	472.614,417 555.915,288	1	472.619,974 555.915,243	5.557

\*\* Lungimile segmentelor sunt determinate în planul de proiecție Stereo 70 și sunt rotunjite la 1 milimetru.

\*\*\* Distanța dintre puncte este formată din segmente cumulate ce sunt mai mici decât valoarea 1 milimetru.

Neutilizabil în Circuitul Civil



**DATE DESPRE IMOBILUL NR. 13982**

Oficiul de Cadastru și Publicitate Imobiliară MUREȘ  
Biroul de Cadastru și Publicitate Imobiliară Târgu Mureș

**A. Partea I. Descrierea imobilului**

TEREN Intravilan

Adresa: Loc. Corunca, Jud. Mureș

Nr. Crt	Nr cadastral Nr. topografic	Suprafața* (mp)	Observații / Referințe
A1		637	Sector cadastral:9 Teren neimprejmuit;

**B. Partea II. Proprietari și acte**

Inscrieri privitoare la dreptul de proprietate și alte drepturi reale		Referințe
/		
Act Normativ nr. 7, din 13/03/1996 emis de PARLAMENTUL ROMANIEI;		
B1	Intabulare, drept de PROPRIETATE, dobândit prin Lege, cota actuala 1/1, cota initiala 1/1 1) NEIDENTIFICAT NEIDENTIFICAT	A1
B2	Se noteaza mentiunea proprietar neidentificat	A1

**C. Partea III. SARCINI .**

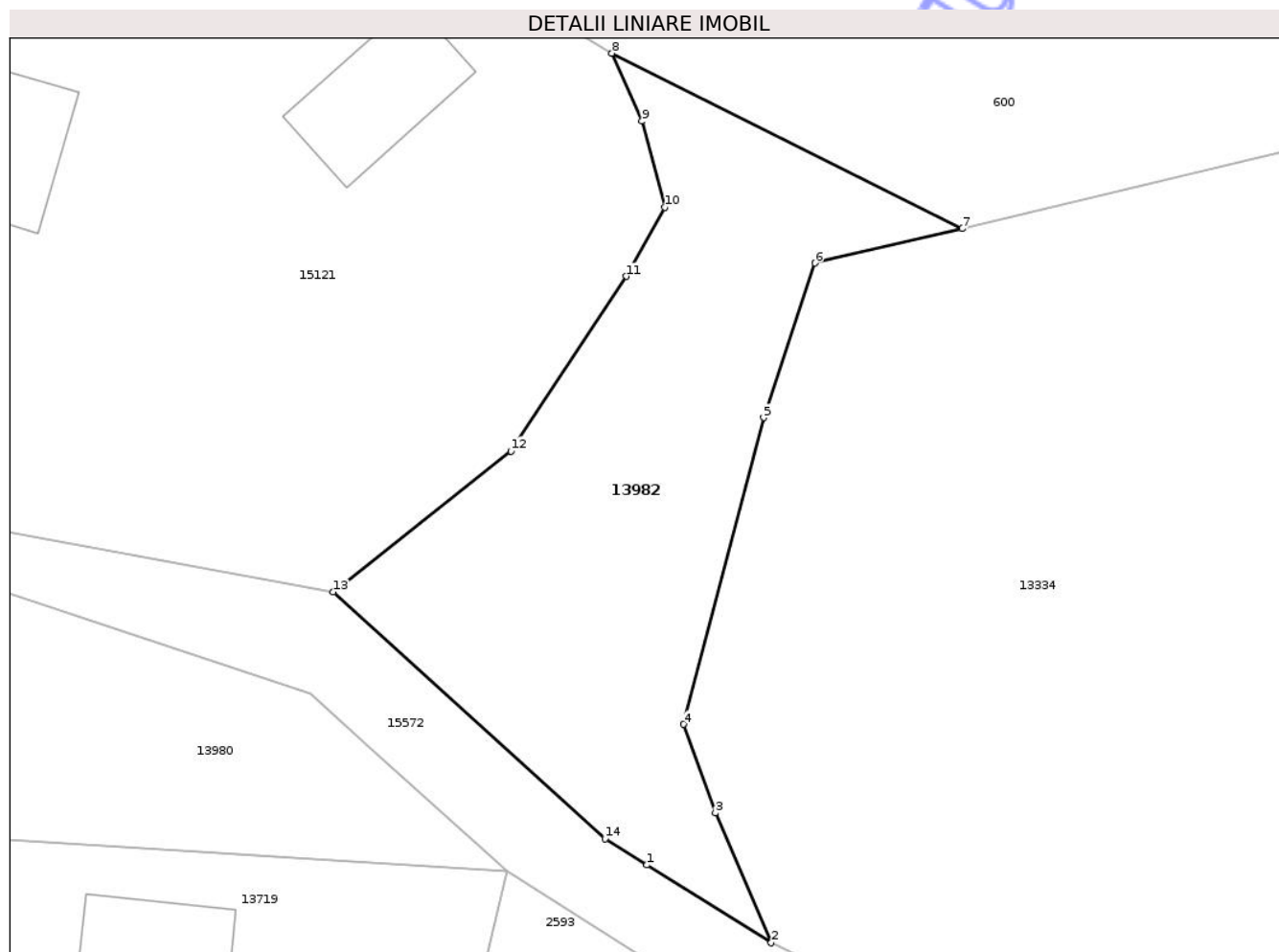
Inscrieri privind dezmembramintele dreptului de proprietate, drepturi reale de garanție și sarcini	Referințe
NU SUNT	

## Anexa Nr. 1 La Partea I

## Teren

Nr cadastral	Suprafața (mp)*	Observații / Referințe
	637	

\* Suprafața este determinată în planul de proiecție Stereo 70.



## Date referitoare la teren

Crt	Categorie folosință	Intra vilan	Suprafața (mp)	Tarla	Parcelă	Nr. topo	Observații / Referințe
1	neproductiv	DA	637	-	HC 385	-	canal

## Lungime Segmente

1) Valorile lungimilor segmentelor sunt obținute din proiecție în plan.

Punct început	X / Y	Punct sfârșit	X / Y	Lungime segment (** (m)
1	472.566,407 555.944,226	2	472.573,767 555.939,617	8.684
2	472.573,767 555.939,617	3	472.570,46 555.947,308	8.372
3	472.570,46 555.947,308	4	472.568,581 555.952,556	5.574
4	472.568,581 555.952,556	5	472.573,321 555.970,713	18.766
5	472.573,321 555.970,713	6	472.576,356 555.979,863	9.64

Punct început	X / Y	Punct sfârșit	X / Y	Lungime segment (** (m)
6	472.576,356 555.979,863	7	472.585,068 555.981,91	8.949
7	472.585,068 555.981,91	8	472.564,334 555.992,293	23.188
8	472.564,334 555.992,293	9	472.566,106 555.988,275	4.391
9	472.566,106 555.988,275	10	472.567,452 555.983,162	5.287
10	472.567,452 555.983,162	11	472.565,19 555.979,085	4.662
11	472.565,19 555.979,085	12	472.558,333 555.968,738	12.413
12	472.558,333 555.968,738	13	472.547,819 555.960,39	13.425
13	472.547,819 555.960,39	14	472.563,918 555.945,785	21.737
14	472.563,918 555.945,785	1	472.566,407 555.944,226	2.937

\*\* Lungimile segmentelor sunt determinate în planul de proiecție Stereo 70 și sunt rotunjite la 1 milimetru.

\*\*\* Distanța dintre puncte este formată din segmente cumulate ce sunt mai mici decât valoarea 1 milimetru.



**DATE DESPRE IMOBILUL NR. 13984**

Oficiul de Cadastru și Publicitate Imobiliară MUREȘ  
Biroul de Cadastru și Publicitate Imobiliară Târgu Mureș

**A. Partea I. Descrierea imobilului**

TEREN Intravilan

Adresa: Loc. Corunca, Str Vatman, Nr. 5, Jud. Mureș

Nr. Crt	Nr cadastral Nr. topografic	Suprafața* (mp)	Observații / Referințe
A1		713	Sector cadastral:9 Teren împrejmuit;

**B. Partea II. Proprietari și acte**

Inscrieri privitoare la dreptul de proprietate și alte drepturi reale		Referințe
/		
Act Normativ nr. 7, din 13/03/1996 emis de PARLAMENTUL ROMANIEI;		
B1	Intabulare, drept de PROPRIETATE, dobândit prin Lege, cota actuala 1/1, cota initiala 1/1 1) NEIDENTIFICAT NEIDENTIFICAT	A1
B2	Se noteaza mentiunea proprietar neidentificat	A1

**C. Partea III. SARCINI .**

Inscrieri privind dezmembramintele dreptului de proprietate, drepturi reale de garanție și sarcini	Referințe
NU SUNT	

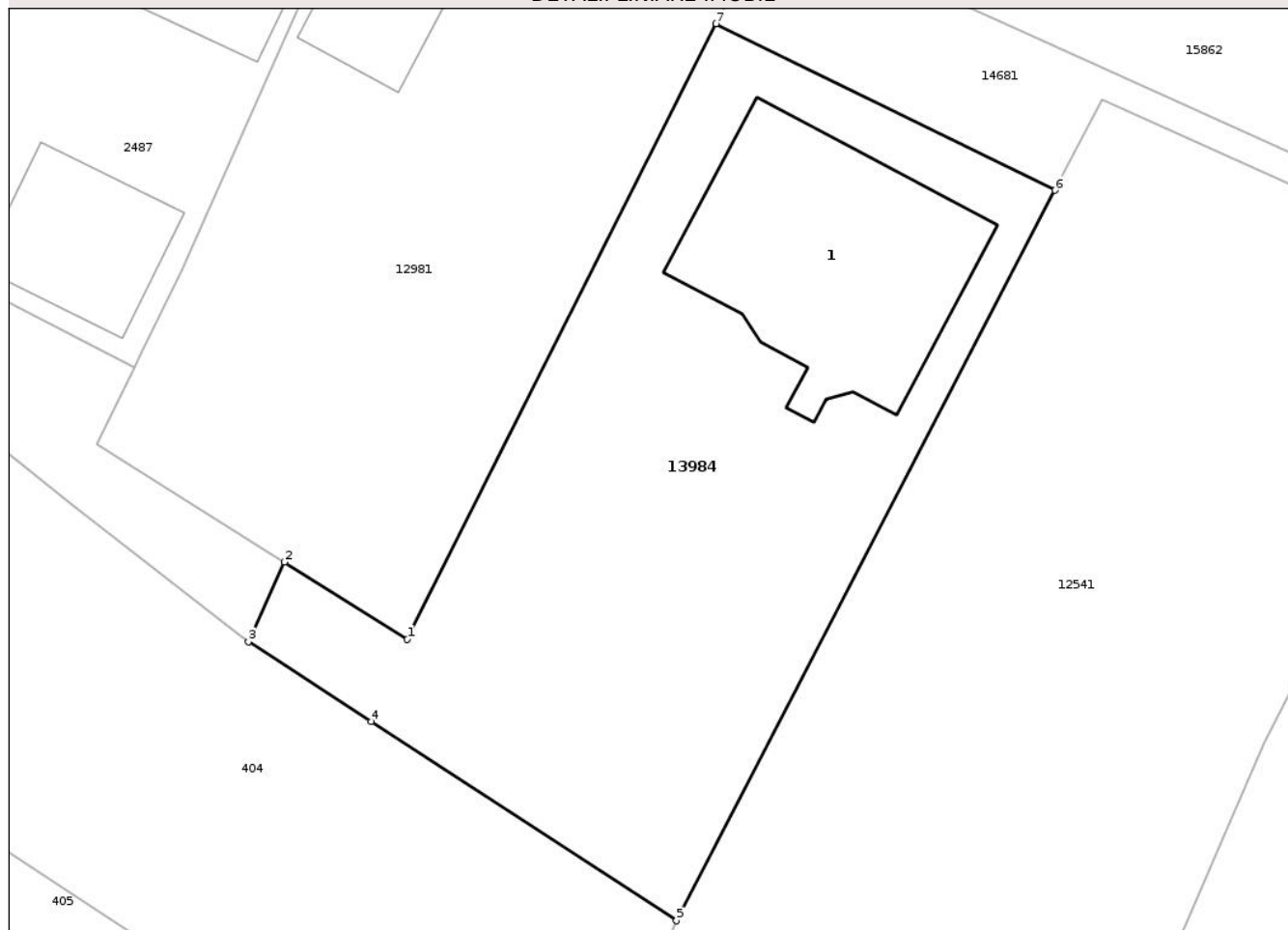
## Anexa Nr. 1 La Partea I

## Teren

Nr cadastral	Suprafața (mp)*	Observații / Referințe
	713	

\* Suprafața este determinată în planul de proiecție Stereo 70.

## DETALII LINIARE IMOBIL



## Date referitoare la teren

Crt	Categorie folosință	Intra vilan	Suprafața (mp)	Tarla	Parcelă	Nr. topo	Observații / Referințe
1	curti constructii	DA	533	-	-	-	
2	livada	DA	180	-	-	-	

## Date referitoare la construcții

Crt	Număr	Destinație construcție	Supraf. (mp)	Situație juridică	Observații / Referințe
A1.1	0	construcții anexa	135	Fara acte	Nr. niveluri:1; S. construita la sol:135 mp;

## Lungime Segmente

1) Valorile lungimilor segmentelor sunt obținute din proiecție în plan.

Punct început	X / Y	Punct sfârșit	X / Y	Lungime segment (** (m)
1	472.684,11 556.285,567	2	472.678,216 556.289,258	6.954
2	472.678,216 556.289,258	3	472.676,493 556.285,449	4.181
3	472.676,493 556.285,449	4	472.682,388 556.281,607	7.036

Punct început	X / Y	Punct sfârșit	X / Y	Lungime segment (** (m)
4	472.682,388 556.281,607	5	472.697,014 556.272,077	17.457
5	472.697,014 556.272,077	6	472.715,172 556.307,069	39.423
6	472.715,172 556.307,069	7	472.698,922 556.315,047	18.103
7	472.698,922 556.315,047	1	472.684,11 556.285,567	32.992

\*\* Lungimile segmentelor sunt determinate în planul de proiecție Stereo 70 și sunt rotunjite la 1 milimetru.

\*\*\* Distanța dintre puncte este formată din segmente cumulate ce sunt mai mici decât valoarea 1 milimetru.

Neutilizabil în Circuitul Civil



**DATE DESPRE IMOBILUL NR. 13987**

Oficiul de Cadastru și Publicitate Imobiliară MUREȘ  
Biroul de Cadastru și Publicitate Imobiliară Târgu Mureș

**A. Partea I. Descrierea imobilului**

TEREN Intravilan

Adresa: Loc. Corunca, Str Banatului, Jud. Mureș

Nr. Crt	Nr cadastral Nr. topografic	Suprafața* (mp)	Observații / Referințe
A1		1.886	Sector cadastral:10 Teren neimprejmuit;

**B. Partea II. Proprietari și acte**

Inscrieri privitoare la dreptul de proprietate și alte drepturi reale		Referințe
/		
Act Normativ nr. 7, din 13/03/1996 emis de PARLAMENTUL ROMANIEI;		
B1	Intabulare, drept de PROPRIETATE, dobandit prin Lege, cota actuala 1/1, cota initiala 1/1 1) NEIDENTIFICAT NEIDENTIFICAT	A1
B2	Se noteaza mentiunea proprietar neidentificat	A1

**C. Partea III. SARCINI .**

Inscrieri privind dezmembramintele dreptului de proprietate, drepturi reale de garanție și sarcini	Referințe
NU SUNT	

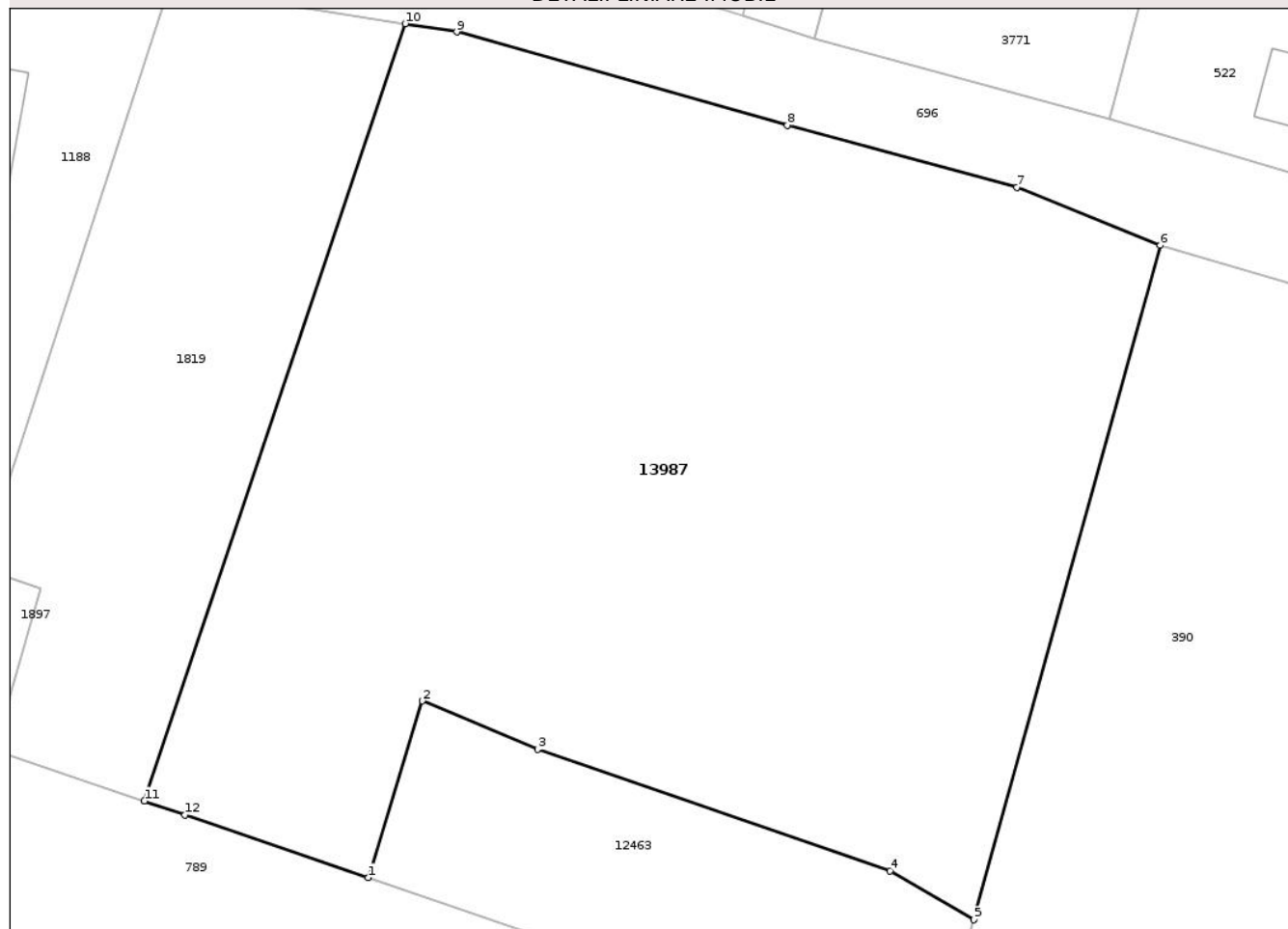
## Anexa Nr. 1 La Partea I

## Teren

Nr cadastral	Suprafața (mp)*	Observații / Referințe
	1.886	

\* Suprafața este determinată în planul de proiecție Stereo 70.

## DETALII LINIARE IMOBIL



## Date referitoare la teren

Crt	Categorie folosință	Intra vilan	Suprafața (mp)	Tarla	Parcelă	Nr. topo	Observații / Referințe
1	arabil	DA	1.886	-	-	-	

## Lungime Segmente

1) Valorile lungimilor segmentelor sunt obținute din proiecție în plan.

Punct început	X / Y	Punct sfârșit	X / Y	Lungime segment (** (m)
1	472.253,838 556.638,087	2	472.256,91 556.648,144	10.516
2	472.256,91 556.648,144	3	472.263,469 556.645,384	7.116
3	472.263,469 556.645,384	4	472.283,568 556.638,469	21.255
4	472.283,568 556.638,469	5	472.288,339 556.635,691	5.521
5	472.288,339 556.635,691	6	472.298,95 556.674,07	39.819

Punct început	X / Y	Punct sfârșit	X / Y	Lungime segment (** (m)
6	472.298,95 556.674,07	7	472.290,784 556.677,371	8.808
7	472.290,784 556.677,371	8	472.277,694 556.680,906	13.559
8	472.277,694 556.680,906	9	472.258,869 556.686,226	19.562
9	472.258,869 556.686,226	10	472.255,927 556.686,692	2.979
10	472.255,927 556.686,692	11	472.241,065 556.642,442	46.679
11	472.241,065 556.642,442	12	472.243,377 556.641,654	2.443
12	472.243,377 556.641,654	1	472.253,838 556.638,087	11.052

\*\* Lungimile segmentelor sunt determinate în planul de proiecție Stereo 70 și sunt rotunjite la 1 milimetru.

\*\*\* Distanța dintre puncte este formată din segmente cumulate ce sunt mai mici decât valoarea 1 milimetru.

Neutilizabil în Circuitul Civil



**DATE DESPRE IMOBILUL NR. 13992**

Oficiul de Cadastru și Publicitate Imobiliară MUREȘ  
Biroul de Cadastru și Publicitate Imobiliară Târgu Mureș

**A. Partea I. Descrierea imobilului**

TEREN Intravilan

Adresa: Loc. Corunca, Jud. Mureș

Nr. Crt	Nr cadastral Nr. topografic	Suprafața* (mp)	Observații / Referințe
A1		37	Sector cadastral:9 Teren neimprejmuit;

**B. Partea II. Proprietari și acte**

Inscrieri privitoare la dreptul de proprietate și alte drepturi reale		Referințe
/		
Act Normativ nr. 7, din 13/03/1996 emis de PARLAMENTUL ROMANIEI;		
B1	Intabulare, drept de PROPRIETATE, dobândit prin Lege, cota actuala 1/1, cota initiala 1/1 1) NEIDENTIFICAT NEIDENTIFICAT	A1
B2	Se noteaza mentiunea proprietar neidentificat	A1

**C. Partea III. SARCINI .**

Inscrieri privind dezmembramintele dreptului de proprietate, drepturi reale de garanție și sarcini	Referințe
NU SUNT	

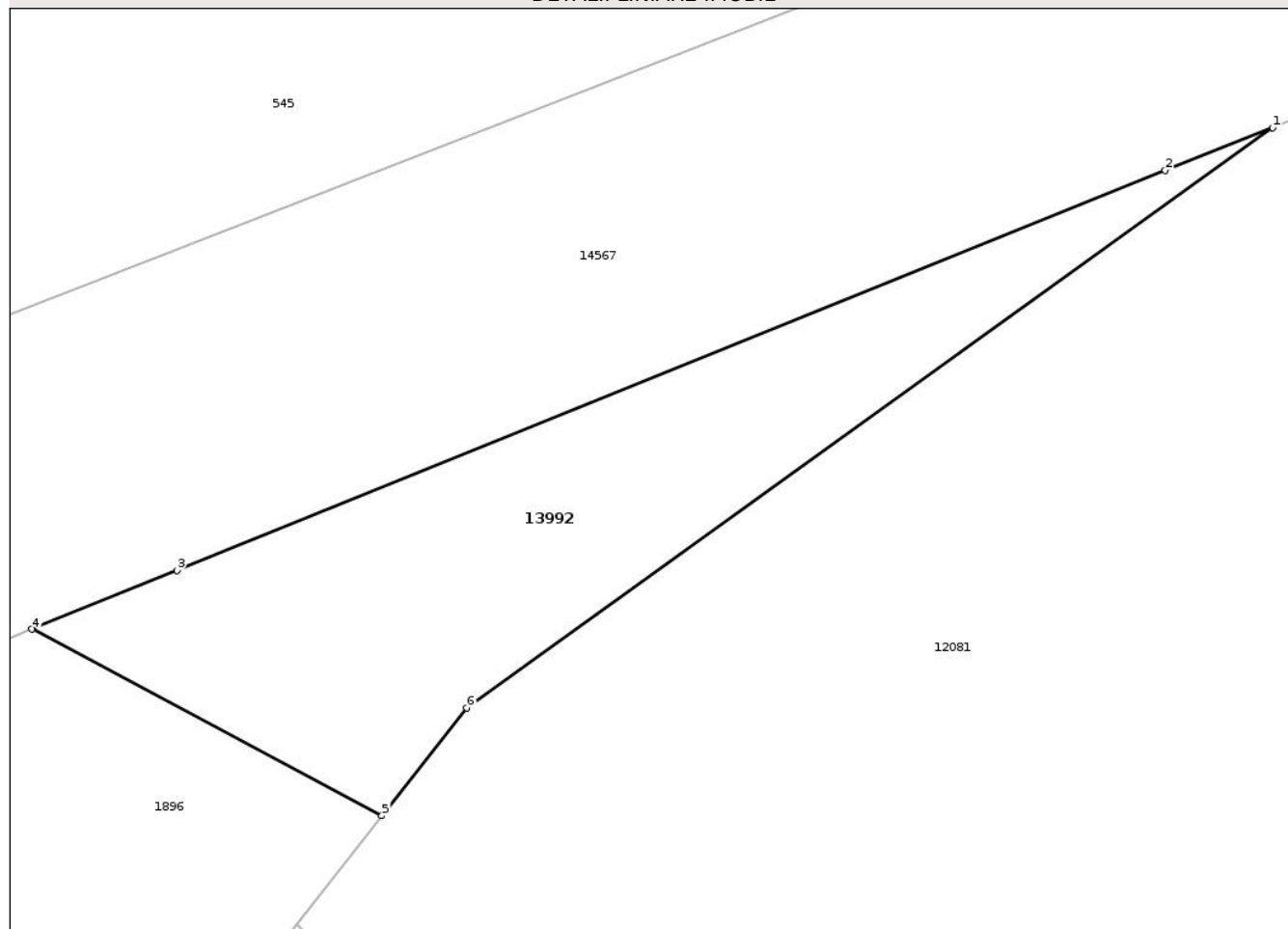
## Anexa Nr. 1 La Partea I

## Teren

Nr cadastral	Suprafața (mp)*	Observații / Referințe
	37	

\* Suprafața este determinată în planul de proiecție Stereo 70.

## DETALII LINIARE IMOBIL



## Date referitoare la teren

Crt	Categorie folosință	Intra vilan	Suprafața (mp)	Tarla	Parcelă	Nr. topo	Observații / Referințe
1	arabil	DA	37	-	-	-	

## Lungime Segmente

1) Valorile lungimilor segmentelor sunt obținute din proiecție în plan.

Punct început	X / Y	Punct sfârșit	X / Y	Lungime segment (** (m)
1	471.873,258 556.382,356	2	471.871,733 556.381,746	1.642
2	471.871,733 556.381,746	3	471.857,681 556.376,065	15.157
3	471.857,681 556.376,065	4	471.855,615 556.375,23	2.228
4	471.855,615 556.375,23	5	471.860,591 556.372,578	5.639
5	471.860,591 556.372,578	6	471.861,801 556.374,114	1.955

Punct început	X / Y	Punct sfârșit	X / Y	Lungime segment (** (m)
6	471.861,801 556.374,114	1	471.873,258 556.382,356	14.114

\*\* Lungimile segmentelor sunt determinate în planul de proiecție Stereo 70 și sunt rotunjite la 1 milimetru.

\*\*\* Distanța dintre puncte este formată din segmente cumulate ce sunt mai mici decât valoarea 1 milimetru.

Neutilizabil în Circuitul Civil



**DATE DESPRE IMOBILUL NR. 13999**

Oficiul de Cadastru și Publicitate Imobiliară MUREȘ  
Biroul de Cadastru și Publicitate Imobiliară Târgu Mureș

**A. Partea I. Descrierea imobilului**

TEREN Necunoscut

Adresa: Loc. Corunca, Jud. Mureș

Nr. Crt	Nr cadastral Nr. topografic	Suprafața* (mp)	Observații / Referințe
A1		3.337	Sector cadastral:8 Teren neimprejmuit;

**B. Partea II. Proprietari și acte**

Inscrieri privitoare la dreptul de proprietate și alte drepturi reale		Referințe
/		
Act Normativ nr. 7, din 13/03/1996 emis de PARLAMENTUL ROMANIEI;		
B1	Intabulare, drept de PROPRIETATE, dobandit prin Lege, cota actuala 1/1, cota initiala 1/1 1) <b>NEIDENTIFICAT NEIDENTIFICAT</b>	A1
B2	Se noteaza mentiunea proprietar neidentificat	A1

**C. Partea III. SARCINI .**

Inscrieri privind dezmembramintele dreptului de proprietate, drepturi reale de garanție și sarcini	Referințe
NU SUNT	

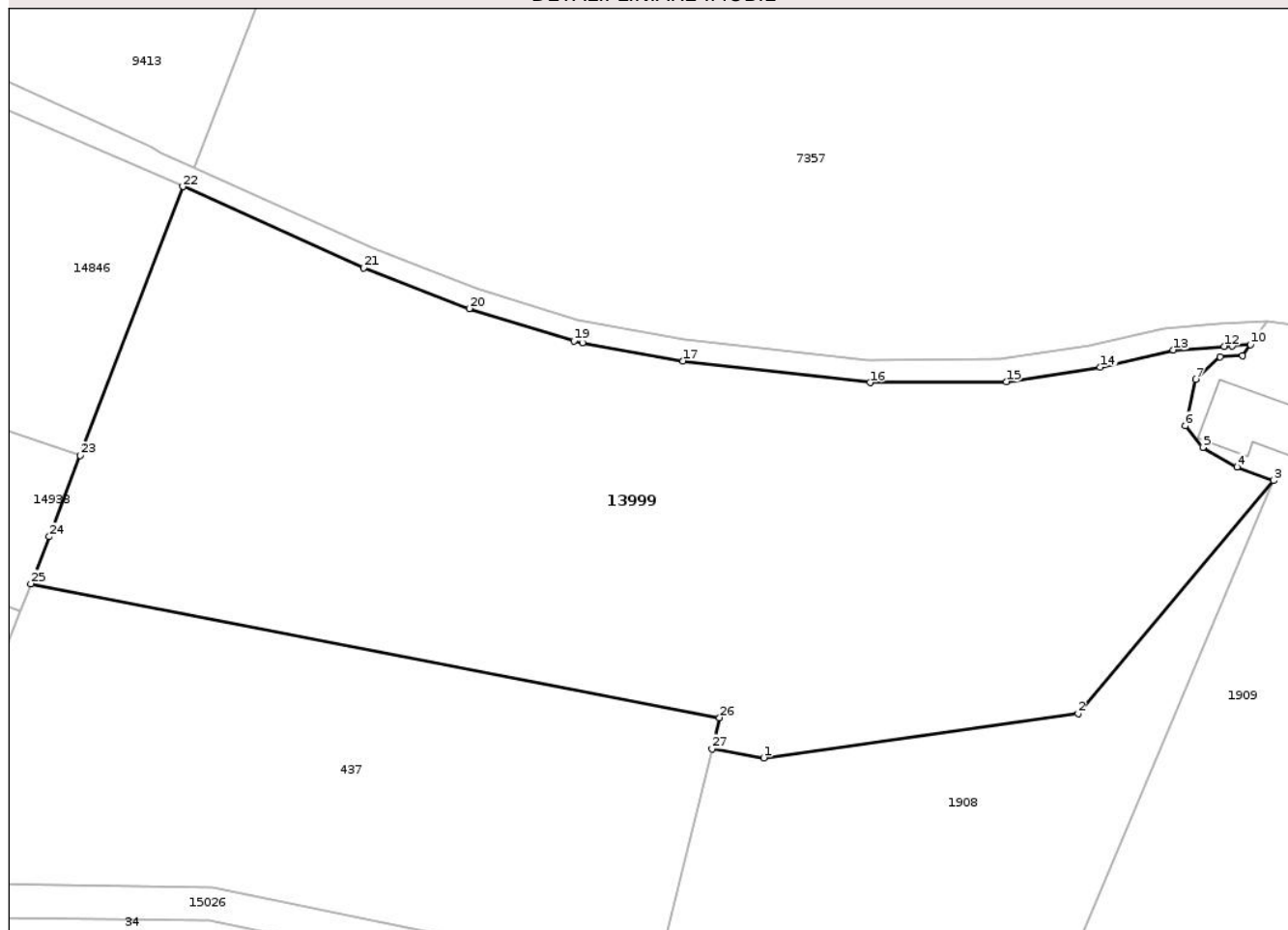
## Anexa Nr. 1 La Partea I

## Teren

Nr cadastral	Suprafața (mp)*	Observații / Referințe
	3.337	

\* Suprafața este determinată în planul de proiecție Stereo 70.

## DETALII LINIARE IMOBIL



## Date referitoare la teren

Crt	Categorie folosință	Intravilan	Suprafața (mp)	Tarla	Parcelă	Nr. topo	Observații / Referințe
1	faneata	DA	3.131	-	-	-	
2	faneata	NU	206	-	-	-	

## Lungime Segmente

1) Valorile lungimilor segmentelor sunt obținute din proiecție în plan.

Punct început	X / Y	Punct sfârșit	X / Y	Lungime segment (** (m))
1	471.576,886 556.649,655	2	471.605,58 556.653,686	28.976
3	471.623,426 556.674,948	4	471.620,075 556.676,183	3.571
5	471.616,959 556.677,976	6	471.615,371 556.679,946	2.53
7	471.616,312 556.684,179	8	471.618,546 556.686,237	3.037

Punct început	X / Y	Punct sfârșit	X / Y	Lungime segment (** (m))
2	471.605,58 556.653,686	3	471.623,426 556.674,948	27.759
4	471.620,075 556.676,183	5	471.616,959 556.677,976	3.595
6	471.615,371 556.679,946	7	471.616,312 556.684,179	4.336
8	471.618,546 556.686,237	9	471.620,604 556.686,354	2.061

Punct început	X / Y	Punct sfârșit	X / Y	Lungime segment (** (m))
9	471.620,604 556.686,354	10	471.621,317 556.687,368	1.24
11	471.619,639 556.687,243	12	471.618,914 556.687,202	0.726
13	471.614,278 556.686,858	14	471.607,604 556.685,293	6.855
15	471.599,034 556.683,974	16	471.586,592 556.683,892	12.442
17	471.569,535 556.685,87	18	471.560,351 556.687,539	9.334
19	471.559,565 556.687,682	20	471.550,006 556.690,649	10.009
21	471.540,388 556.694,347	22	471.523,872 556.701,775	18.109
23	471.514,517 556.677,238	24	471.511,693 556.669,83	7.928
25	471.509,999 556.665,541	26	471.572,853 556.653,317	64.032
27	471.572,159 556.650,486	1	471.576,886 556.649,655	4.799

Punct început	X / Y	Punct sfârșit	X / Y	Lungime segment (** (m))
10	471.621,317 556.687,368	11	471.619,639 556.687,243	1.683
12	471.618,914 556.687,202	13	471.614,278 556.686,858	4.649
14	471.607,604 556.685,293	15	471.599,034 556.683,974	8.671
16	471.586,592 556.683,892	17	471.569,535 556.685,87	17.171
18	471.560,351 556.687,539	19	471.559,565 556.687,682	0.799
20	471.550,006 556.690,649	21	471.540,388 556.694,347	10.304
22	471.523,872 556.701,775	23	471.514,517 556.677,238	26.26
24	471.511,693 556.669,83	25	471.509,999 556.665,541	4.611
26	471.572,853 556.653,317	27	471.572,159 556.650,486	2.915

\*\* Lungimile segmentelor sunt determinate în planul de proiecție Stereo 70 și sunt rotunjite la 1 milimetru.

\*\*\* Distanța dintre puncte este formată din segmente cumulate ce sunt mai mici decât valoarea 1 milimetru.



**DATE DESPRE IMOBILUL NR. 13914**

Oficiul de Cadastru și Publicitate Imobiliară MUREȘ  
Biroul de Cadastru și Publicitate Imobiliară Târgu Mureș

**A. Partea I. Descrierea imobilului**

TEREN Necunoscut

Adresa: Loc. Corunca, Jud. Mureș

Nr. Crt	Nr cadastral Nr. topografic	Suprafața* (mp)	Observații / Referințe
A1		1.590	Sector cadastral:8 Teren neimprejmuit;

**B. Partea II. Proprietari și acte**

Inscrieri privitoare la dreptul de proprietate și alte drepturi reale		Referințe
/		
Act Normativ nr. 7, din 13/03/1996 emis de PARLAMENTUL ROMANIEI;		
B1	Intabulare, drept de PROPRIETATE, dobandit prin Lege, cota actuala 1/1, cota initiala 1/1 1) <b>NEIDENTIFICAT NEIDENTIFICAT</b>	A1
B2	Se noteaza mentiunea proprietar neidentificat	A1

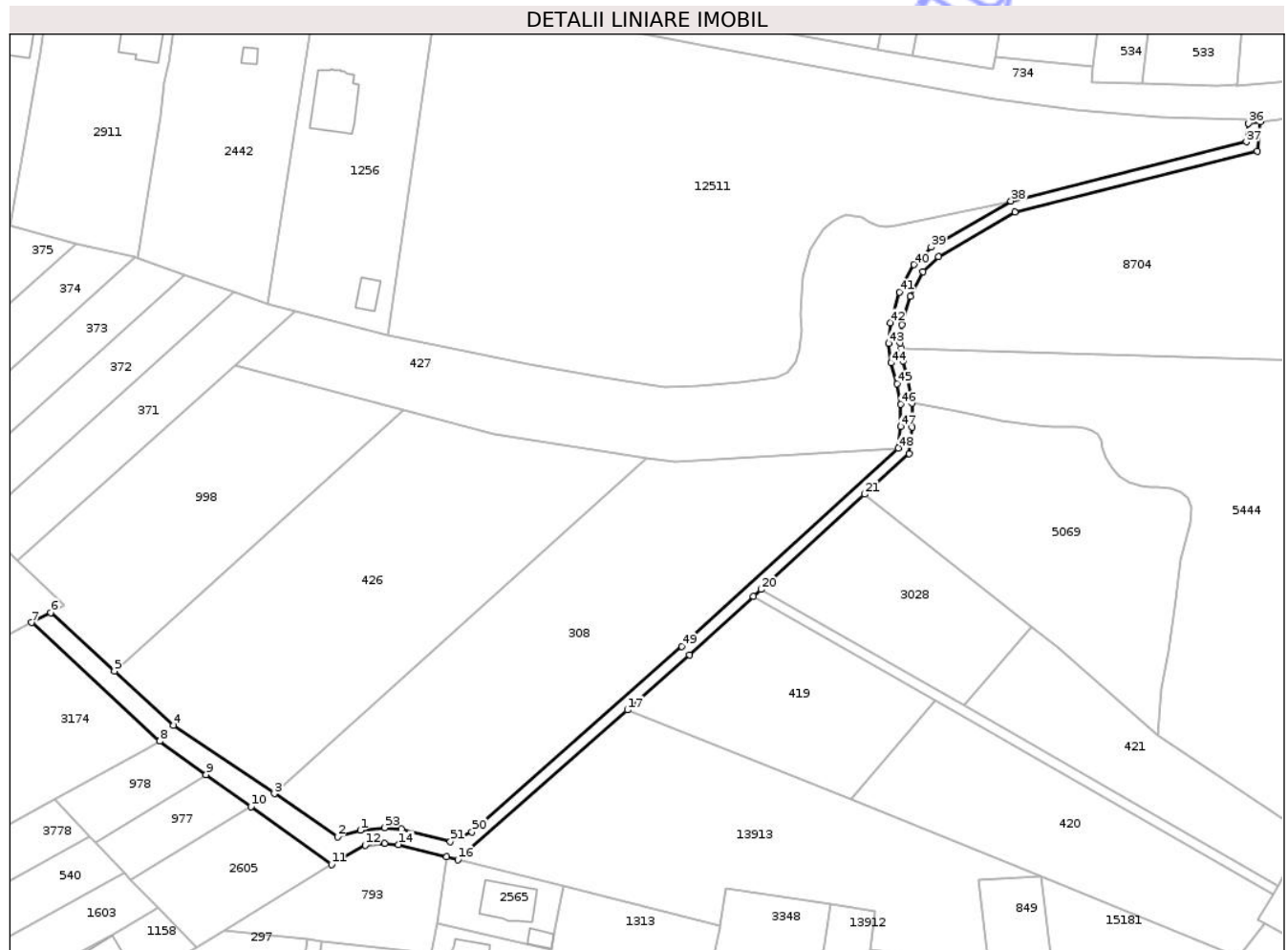
**C. Partea III. SARCINI .**

Inscrieri privind dezmembramintele dreptului de proprietate, drepturi reale de garanție și sarcini	Referințe
NU SUNT	

**Teren**

Nr cadastral	Suprafața (mp)*	Observații / Referințe
	1.590	

\* Suprafața este determinată în planul de proiecție Stereo 70.



**Date referitoare la teren**

Crt	Categorie folosință	Intra vilan	Suprafața (mp)	Tarla	Parcelă	Nr. topo	Observații / Referințe
1	drum	DA	1.469	-	-	-	
2	drum	NU	121	-	-	-	

**Lungime Segmente**

1) Valorile lungimilor segmentelor sunt obținute din proiecție în plan.

Punct început	X / Y	Punct sfârșit	X / Y	Lungime segment	Punct început	X / Y	Punct sfârșit	X / Y	Lungime segment	Punct început	X / Y	Punct sfârșit	X / Y	Lungime segment
1	471.466,097 556.228,127	2	471.460,251 556.226,467	6.077	2	471.460,251 556.226,467	3	471.444,019 556.237,494	19.623	3	471.444,019 556.237,494	4	471.418,188 556.255,041	31.227
4	471.418,188 556.255,041	5	471.402,993 556.268,957	20.604	5	471.402,993 556.268,957	6	471.386,631 556.283,942	22.187	6	471.386,631 556.283,942	7	471.381,689 556.281,337	5.587
7	471.381,689 556.281,337	8	471.414,603 556.250,928	44.811	8	471.414,603 556.250,928	9	471.426,555 556.242,369	14.701	9	471.426,555 556.242,369	10	471.438,011 556.234,164	14.091
10	471.438,011 556.234,164	11	471.458,735 556.219,322	25.491	11	471.458,735 556.219,322	12	471.467,35 556.224,237	9.918	12	471.467,35 556.224,237	13	471.472,376 556.224,766	5.054
13	471.472,376 556.224,766	14	471.475,906 556.224,424	3.547	14	471.475,906 556.224,424	15	471.488,273 556.221,303	12.755	15	471.488,273 556.221,303	16	471.491,172 556.220,577	2.989

Punct început	X / Y	Punct sfârșit	X / Y	Lungime segment	Punct început	X / Y	Punct sfârșit	X / Y	Lungime segment	Punct început	X / Y	Punct sfârșit	X / Y	Lungime segment
16	471.491,172 556.220,577	17	471.534,673 556.258,953	58.009	17	471.534,673 556.258,953	18	471.550,621 556.273,022	21.267	18	471.550,621 556.273,022	19	471.567,077 556.288,103	22.321
19	471.567,077 556.288,103	20	471.568,985 556.289,853	2.589	20	471.568,985 556.289,853	21	471.595,606 556.314,25	36.109	21	471.595,606 556.314,25	22	471.607,031 556.324,722	15.498
22	471.607,031 556.324,722	23	471.607,807 556.331,489	6.811	23	471.607,807 556.331,489	24	471.607,807 556.337,588	6.099	24	471.607,807 556.337,588	25	471.606,623 556.343,923	6.445
25	471.606,623 556.343,923	26	471.605,404 556.348,528	4.764	26	471.605,404 556.348,528	27	471.604,971 556.351,645	3.147	27	471.604,971 556.351,645	28	471.604,773 556.353,064	1.433
28	471.604,773 556.353,064	29	471.605,124 556.357,704	4.653	29	471.605,124 556.357,704	30	471.607,345 556.364,959	7.587	30	471.607,345 556.364,959	31	471.610,631 556.371,342	7.179
31	471.610,631 556.371,342	32	471.614,516 556.375,187	5.466	32	471.614,516 556.375,187	33	471.634,243 556.386,65	22.816	33	471.634,243 556.386,65	34	471.696,372 556.402,241	64.055
34	471.696,372 556.402,241	35	471.697,207 556.409,772	7.577	35	471.697,207 556.409,772	36	471.694,143 556.409,356	3.092	36	471.694,143 556.409,356	37	471.693,62 556.404,643	4.742
37	471.693,62 556.404,643	38	471.633,169 556.389,473	62.325	38	471.633,169 556.389,473	39	471.612,677 556.377,588	23.689	39	471.612,677 556.377,588	40	471.608,182 556.373,139	6.324
40	471.608,182 556.373,139	41	471.604,555 556.366,093	7.925	41	471.604,555 556.366,093	42	471.602,157 556.358,263	8.189	42	471.602,157 556.358,263	43	471.601,758 556.352,969	5.309
43	471.601,758 556.352,969	44	471.602,457 556.347,936	5.081	44	471.602,457 556.347,936	45	471.603,875 556.342,582	5.539	45	471.603,875 556.342,582	46	471.604,807 556.337,325	5.339
46	471.604,807 556.337,325	47	471.604,807 556.331,634	5.691	47	471.604,807 556.331,634	48	471.604,272 556.326,112	5.548	48	471.604,272 556.326,112	49	471.548,615 556.275,253	75.395
49	471.548,615 556.275,253	50	471.494,816 556.227,642	71.841	50	471.494,816 556.227,642	51	471.489,248 556.225,183	6.087	51	471.489,248 556.225,183	52	471.476,593 556.228,376	13.052
52	471.476,593 556.228,376	53	471.472,36 556.228,787	4.253	53	471.472,36 556.228,787	1	471.466,097 556.228,127	6.298					

\*\* Lungimile segmentelor sunt determinate în planul de proiecție Stereo 70 și sunt rotunjite la 1 milimetru.

\*\*\* Distanța dintre puncte este formată din segmente cumulate ce sunt mai mici decât valoarea 1 milimetru.



**DATE DESPRE IMOBILUL NR. 13917**

Oficiul de Cadastru și Publicitate Imobiliară MUREȘ  
Biroul de Cadastru și Publicitate Imobiliară Târgu Mureș

**A. Partea I. Descrierea imobilului**

TEREN Intravilan

Adresa: Loc. Corunca, Jud. Mureș

Nr. Crt	Nr cadastral Nr. topografic	Suprafața* (mp)	Observații / Referințe
A1		986	Sector cadastral:8 Teren neimprejmuit;

**B. Partea II. Proprietari și acte**

Inscrieri privitoare la dreptul de proprietate și alte drepturi reale		Referințe
/		
Act Normativ nr. 7, din 13/03/1996 emis de PARLAMENTUL ROMANIEI;		
B1	Intabulare, drept de PROPRIETATE, dobândit prin Lege, cota actuala 1/1, cota initiala 1/1 1) NEIDENTIFICAT NEIDENTIFICAT	A1
B2	Se noteaza mentiunea proprietar neidentificat	A1

**C. Partea III. SARCINI .**

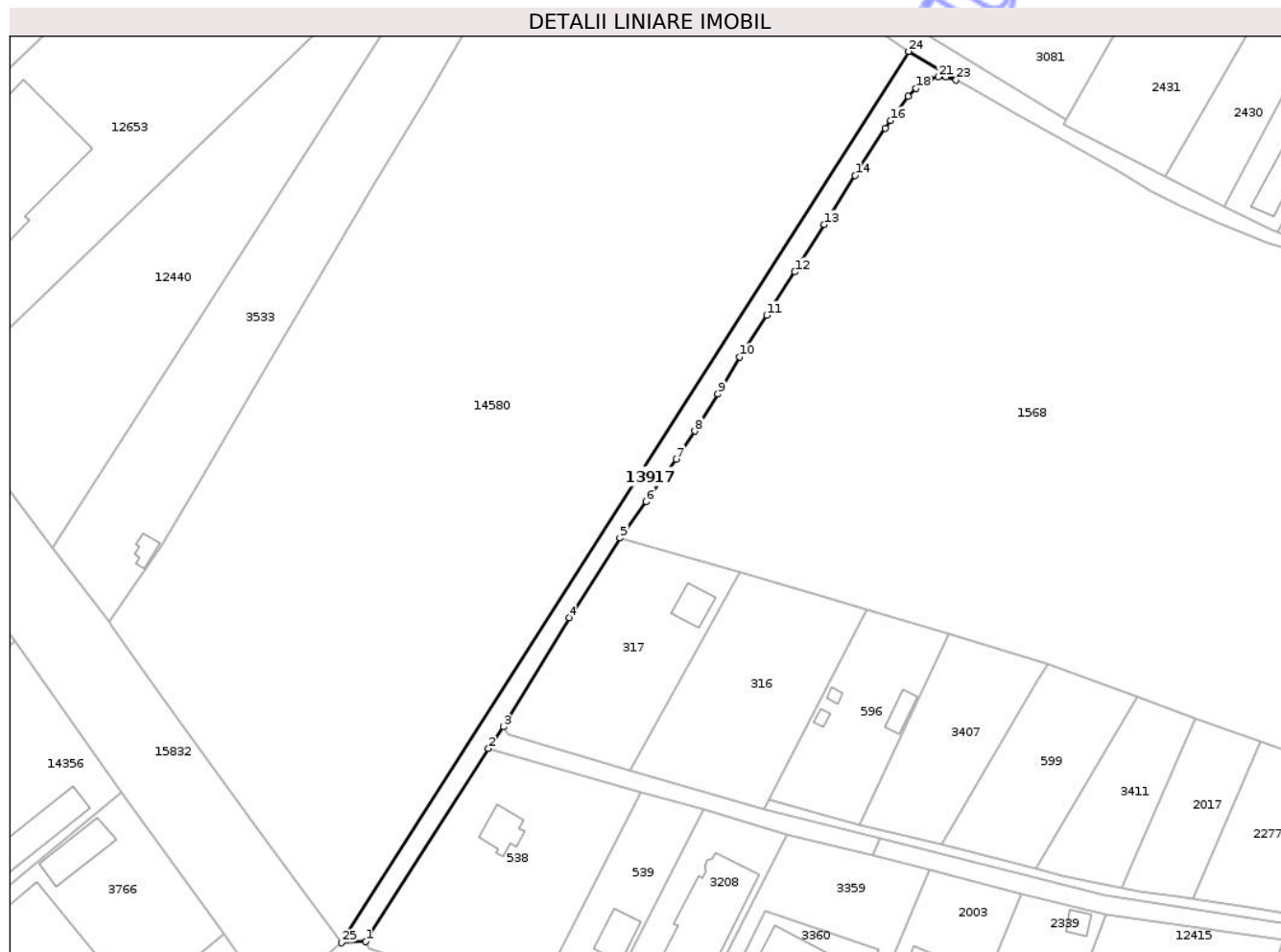
Inscrieri privind dezmembramintele dreptului de proprietate, drepturi reale de garanție și sarcini	Referințe
NU SUNT	

## Anexa Nr. 1 La Partea I

## Teren

Nr cadastral	Suprafața (mp)*	Observații / Referințe
	986	

\* Suprafața este determinată în planul de proiecție Stereo 70.



## Date referitoare la teren

Crt	Categorie folosință	Intravilan	Suprafața (mp)	Tarla	Parcelă	Nr. topo	Observații / Referințe
1	drum	DA	986	-	-	-	

## Lungime Segmente

1) Valorile lungimilor segmentelor sunt obținute din proiecție în plan.

Punct început	X / Y	Punct sfârșit	X / Y	Lungime segment (** (m)
1	470.871,588 556.577,349	2	470.897,504 556.618,089	48.284
3	470.900,638 556.622,661	4	470.914,58 556.645,727	26.952
5	470.925,28 556.662,494	6	470.930,841 556.670,196	9.5
7	470.937,197 556.679,155	8	470.941,116 556.685,09	7.112
9	470.946,015 556.692,929	10	470.950,662 556.700,712	9.065

Punct început	X / Y	Punct sfârșit	X / Y	Lungime segment (** (m)
2	470.897,504 556.618,089	3	470.900,638 556.622,661	5.543
4	470.914,58 556.645,727	5	470.925,28 556.662,494	19.89
6	470.930,841 556.670,196	7	470.937,197 556.679,155	10.985
8	470.941,116 556.685,09	9	470.946,015 556.692,929	9.244
10	470.950,662 556.700,712	11	470.956,311 556.709,546	10.486

Punct început	X / Y	Punct sfârșit	X / Y	Lungime segment (** (m)
11	470.956,311 556.709,546	12	470.962,235 556.718,704	10.907
13	470.968,496 556.728,68	14	470.974,991 556.739,094	12.273
15	470.981,402 556.749,061	16	470.982,547 556.750,647	1.956
17	470.986,273 556.755,807	18	470.987,897 556.757,459	2.317
19	470.989,297 556.758,495	20	470.990,836 556.759,419	1.795
21	470.992,572 556.759,839	22	470.994,168 556.759,839	1.596
23	470.996,352 556.759,195	24	470.986,309 556.765,244	11.724
25	470.866,417 556.577,077	1	470.871,588 556.577,349	5.178

Punct început	X / Y	Punct sfârșit	X / Y	Lungime segment (** (m)
12	470.962,235 556.718,704	13	470.968,496 556.728,68	11.778
14	470.974,991 556.739,094	15	470.981,402 556.749,061	11.851
16	470.982,547 556.750,647	17	470.986,273 556.755,807	6.365
18	470.987,897 556.757,459	19	470.989,297 556.758,495	1.742
20	470.990,836 556.759,419	21	470.992,572 556.759,839	1.786
22	470.994,168 556.759,839	23	470.996,352 556.759,195	2.277
24	470.986,309 556.765,244	25	470.866,417 556.577,077	223.116

\*\* Lungimile segmentelor sunt determinate în planul de proiecție Stereo 70 și sunt rotunjite la 1 milimetru.

\*\*\* Distanța dintre puncte este formată din segmente cumulate ce sunt mai mici decât valoarea 1 milimetru.



**DATE DESPRE IMOBILUL NR. 13925**

Oficiul de Cadastru și Publicitate Imobiliară MUREȘ  
Biroul de Cadastru și Publicitate Imobiliară Târgu Mureș

**A. Partea I. Descrierea imobilului**

TEREN Intravilan

Adresa: Loc. Corunca, Jud. Mureș

Nr. Crt	Nr cadastral Nr. topografic	Suprafața* (mp)	Observații / Referințe
A1		424	Sector cadastral:6 Teren neimprejmuit;

**B. Partea II. Proprietari și acte**

Inscrieri privitoare la dreptul de proprietate și alte drepturi reale		Referințe
/		
Act Normativ nr. 7, din 13/03/1996 emis de PARLAMENTUL ROMANIEI;		
B1	Intabulare, drept de PROPRIETATE, dobândit prin Lege, cota actuala 1/1, cota initiala 1/1 1) NEIDENTIFICAT NEIDENTIFICAT	A1
B2	Se noteaza mentiunea proprietar neidentificat	A1

**C. Partea III. SARCINI .**

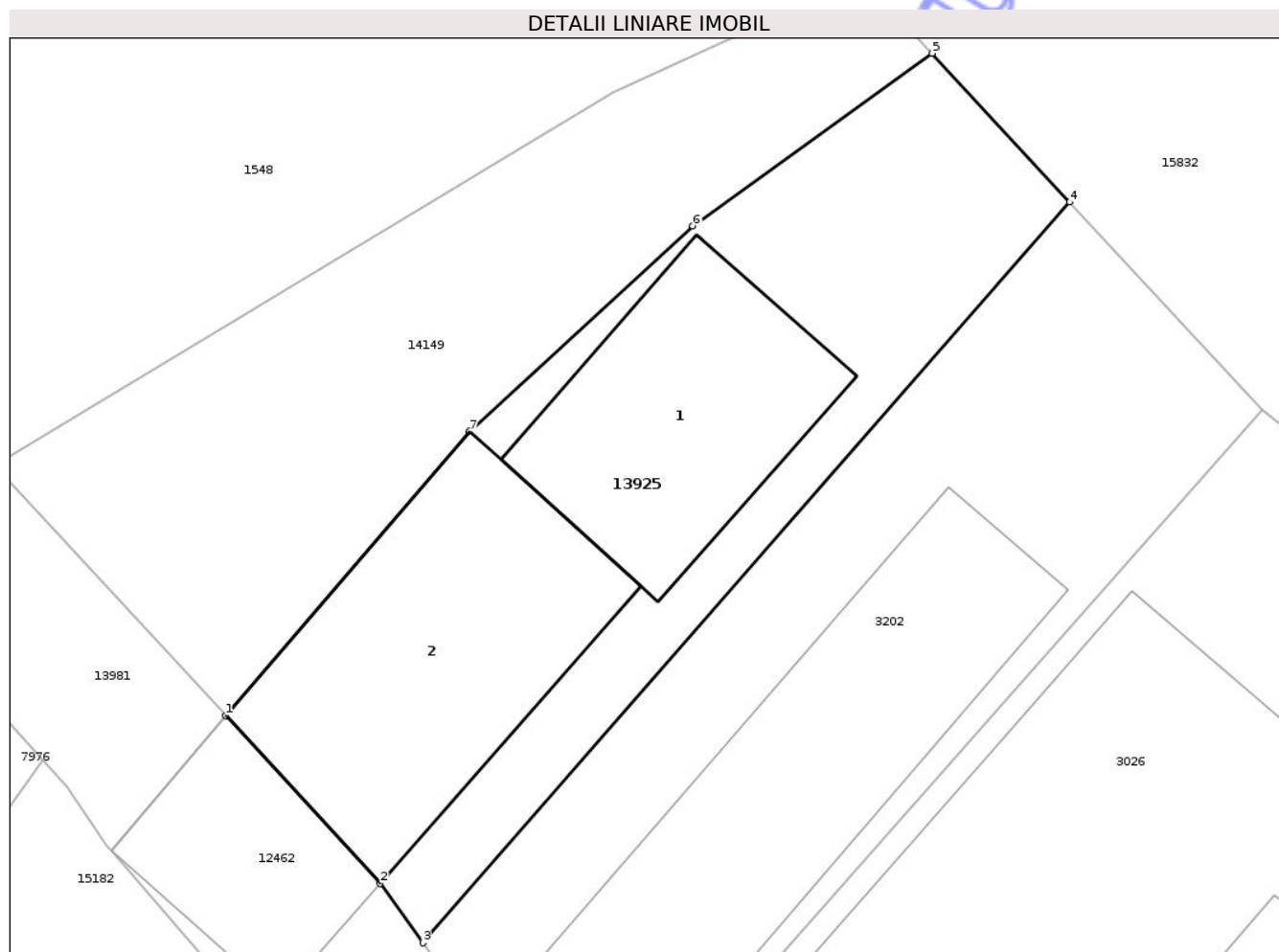
Inscrieri privind dezmembramintele dreptului de proprietate, drepturi reale de garanție și sarcini	Referințe
NU SUNT	

## Anexa Nr. 1 La Partea I

## Teren

Nr cadastral	Suprafața (mp)*	Observații / Referințe
	424	

\* Suprafața este determinată în planul de proiecție Stereo 70.



## Date referitoare la teren

Crt	Categorie folosință	Intra vilan	Suprafața (mp)	Tarla	Parcelă	Nr. topo	Observații / Referințe
1	curți constructii	DA	424	-	1281	-	

## Date referitoare la construcții

Crt	Număr	Destinație construcție	Supraf. (mp)	Situație juridică	Observații / Referințe
A1.1	0	construcții administrative și social culturale	101	Fara acte	Nr. niveluri:1; S. construita la sol:101 mp;
A1.2	0	construcții administrative și social culturale	139	Fara acte	Nr. niveluri:1; S. construita la sol:139 mp;

## Lungime Segmente

1) Valorile lungimilor segmentelor sunt obținute din proiecție în plan.

Punct început	X / Y	Punct sfârșit	X / Y	Lungime segment (** (m)
1	470.305,853 557.124,127	2	470.312,002 557.117,476	9.058
2	470.312,002 557.117,476	3	470.313,692 557.115,112	2.906

Punct început	X / Y	Punct sfârșit	X / Y	Lungime segment (** (m)
3	470.313,692 557.115,112	4	470.339,4 557.144,519	39.06
4	470.339,4 557.144,519	5	470.333,931 557.150,43	8.053
5	470.333,931 557.150,43	6	470.324,423 557.143,576	11.721
6	470.324,423 557.143,576	7	470.315,551 557.135,41	12.058
7	470.315,551 557.135,41	1	470.305,853 557.124,127	14.878

\*\* Lungimile segmentelor sunt determinate în planul de proiecție Stereo 70 și sunt rotunjite la 1 milimetru.

\*\*\* Distanța dintre puncte este formată din segmente cumulate ce sunt mai mici decât valoarea 1 milimetru.

Neutilizabil în Circuitul Civil



**DATE DESPRE IMOBILUL NR. 13937**

Oficiul de Cadastru și Publicitate Imobiliară MUREȘ  
Biroul de Cadastru și Publicitate Imobiliară Târgu Mureș

**A. Partea I. Descrierea imobilului**

TEREN Extravilan

Adresa: Jud. Mureș

Nr. Crt	Nr cadastral Nr. topografic	Suprafața* (mp)	Observații / Referințe
A1		2.400	Sector cadastral:11 Teren neimprejmuit;

**B. Partea II. Proprietari și acte**

Inscrieri privitoare la dreptul de proprietate și alte drepturi reale	Referințe
/	
Act Normativ nr. 7, din 13/03/1996 emis de PARLAMENTUL ROMANIEI;	
B1	Intabulare, drept de PROPRIETATE, dobandit prin Lege, cota actuala 1/1, cota initiala 1/1
	1) NEIDENTIFICAT NEIDENTIFICAT
B2	se noteaza mentiunea rezerva comisiei locale de fond funciar

**C. Partea III. SARCINI .**

Inscrieri privind dezmembramintele dreptului de proprietate, drepturi reale de garanție și sarcini	Referințe
NU SUNT	

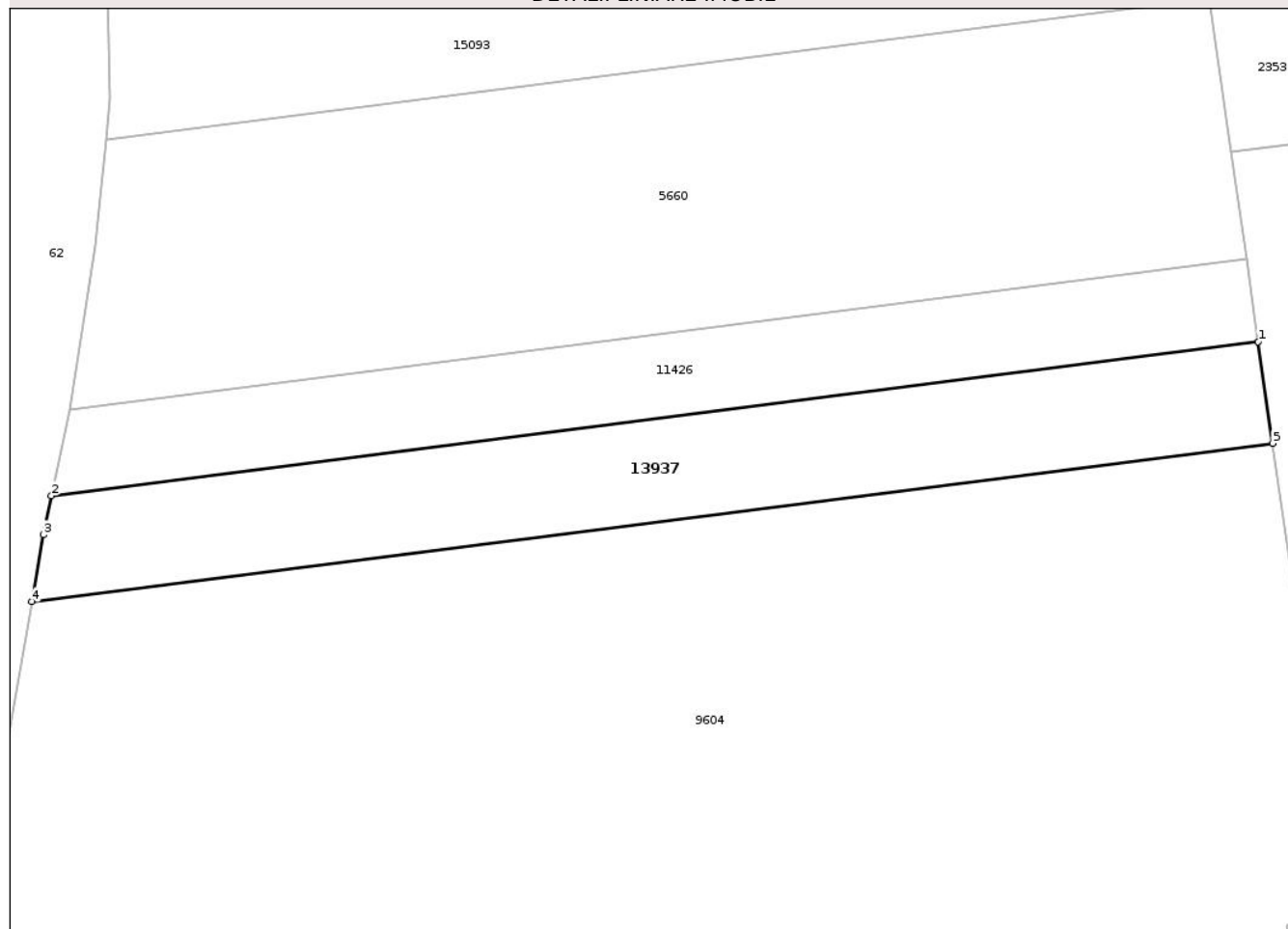
## Anexa Nr. 1 La Partea I

## Teren

Nr cadastral	Suprafața (mp)*	Observații / Referințe
	2.400	

\* Suprafața este determinată în planul de proiecție Stereo 70.

## DETALII LINIARE IMOBIL



## Date referitoare la teren

Crt	Categorie folosință	Intravilan	Suprafața (mp)	Tarla	Parcelă	Nr. topo	Observații / Referințe
1	padure	NU	2.400	40	1200	-	

## Lungime Segmente

1) Valorile lungimilor segmentelor sunt obținute din proiecție în plan.

Punct început	X / Y	Punct sfârșit	X / Y	Lungime segment (** (m)
1	473.383,909 557.596,666	2	473.217,798 557.575,459	167.459
2	473.217,798 557.575,459	3	473.216,687 557.570,079	5.494
3	473.216,687 557.570,079	4	473.215,095 557.560,872	9.344
4	473.215,095 557.560,872	5	473.385,9 557.582,678	172.191
5	473.385,9 557.582,678	1	473.383,909 557.596,666	14.129

\*\* Lungimile segmentelor sunt determinate în planul de proiecție Stereo 70 și sunt rotunjite la 1 milimetru.

\*\*\* Distanța dintre puncte este formată din segmente cumulate ce sunt mai mici decât valoarea 1 milimetru.

Neutilizabil în Circuitul  
Civil



**DATE DESPRE IMOBILUL NR. 13941**

Oficiul de Cadastru și Publicitate Imobiliară MUREȘ  
Biroul de Cadastru și Publicitate Imobiliară Târgu Mureș

**A. Partea I. Descrierea imobilului**

TEREN Intravilan

Adresa: Loc. Corunca, Str Mierlei, Nr. 1, Jud. Mureș

Nr. Crt	Nr cadastral Nr. topografic	Suprafața* (mp)	Observații / Referințe
A1		2.218	Sector cadastral:9 Teren împrejmuit;

**B. Partea II. Proprietari și acte**

Inscrieri privitoare la dreptul de proprietate și alte drepturi reale		Referințe
/		
Act Normativ nr. 7, din 13/03/1996 emis de PARLAMENTUL ROMANIEI;		
B1	Intabulare, drept de PROPRIETATE, dobândit prin Lege, cota actuala 1/1, cota initiala 1/1 1) NEIDENTIFICAT NEIDENTIFICAT	A1
B2	Se noteaza mentiunea proprietar neidentificat	A1

**C. Partea III. SARCINI .**

Inscrieri privind dezmembramintele dreptului de proprietate, drepturi reale de garanție și sarcini	Referințe
NU SUNT	

## Anexa Nr. 1 La Partea I

## Teren

Nr cadastral	Suprafața (mp)*	Observații / Referințe
	2.218	

\* Suprafața este determinată în planul de proiecție Stereo 70.



## Date referitoare la teren

Crt	Categorie folosință	Intra vilan	Suprafața (mp)	Tarla	Parcelă	Nr. topo	Observații / Referințe
1	curți constructii	DA	1.300	-	-	-	
2	arabil	DA	918	-	-	-	

## Date referitoare la construcții

Crt	Număr	Destinație construcție	Supraf. (mp)	Situație juridică	Observații / Referințe
A1.1	0	construcții de locuințe	98	Fara acte	Nr. niveluri:2; S. construita la sol:98 mp;
A1.2	0	construcții anexa	32	Fara acte	Nr. niveluri:1; S. construita la sol:32 mp;

## Lungime Segmente

1) Valorile lungimilor segmentelor sunt obținute din proiecție în plan.

Punct început	X / Y	Punct sfârșit	X / Y	Lungime segment (** (m)
1	471.445,862 555.968,445	2	471.471,343 555.978,254	27.304
2	471.471,343 555.978,254	3	471.476,682 556.027,477	49.512

Punct început	X / Y	Punct sfârșit	X / Y	Lungime segment (** (m)
3	471.476,682 556.027,477	4	471.481,979 556.063,786	36.693
4	471.481,979 556.063,786	5	471.473,575 556.066,187	8.74
5	471.473,575 556.066,187	6	471.468,311 556.067,906	5.538
6	471.468,311 556.067,906	7	471.459,356 556.070,118	9.224
7	471.459,356 556.070,118	8	471.453,648 556.029,826	40.694
8	471.453,648 556.029,826	1	471.445,862 555.968,445	61.873

\*\* Lungimile segmentelor sunt determinate în planul de proiecție Stereo 70 și sunt rotunjite la 1 milimetru.

\*\*\* Distanța dintre puncte este formată din segmente cumulate ce sunt mai mici decât valoarea 1 milimetru.

Neutilizabil în Circuitul Civil



**DATE DESPRE IMOBILUL NR. 13952**

Oficiul de Cadastru și Publicitate Imobiliară MUREȘ  
Biroul de Cadastru și Publicitate Imobiliară Târgu Mureș

**A. Partea I. Descrierea imobilului**

TEREN Intravilan

Adresa: Loc. Corunca, Jud. Mureș

Nr. Crt	Nr cadastral Nr. topografic	Suprafața* (mp)	Observații / Referințe
A1		544	Sector cadastral:9 Teren neimprejmuit;

**B. Partea II. Proprietari și acte**

Inscrieri privitoare la dreptul de proprietate și alte drepturi reale		Referințe
/		
Act Normativ nr. 7, din 13/03/1996 emis de PARLAMENTUL ROMANIEI;		
B1	Intabulare, drept de PROPRIETATE, dobandit prin Lege, cota actuala 1/1, cota initiala 1/1 1) NEIDENTIFICAT NEIDENTIFICAT	A1
B2	Se noteaza mentiunea proprietar neidentificat	A1

**C. Partea III. SARCINI .**

Inscrieri privind dezmembramintele dreptului de proprietate, drepturi reale de garanție și sarcini	Referințe
NU SUNT	

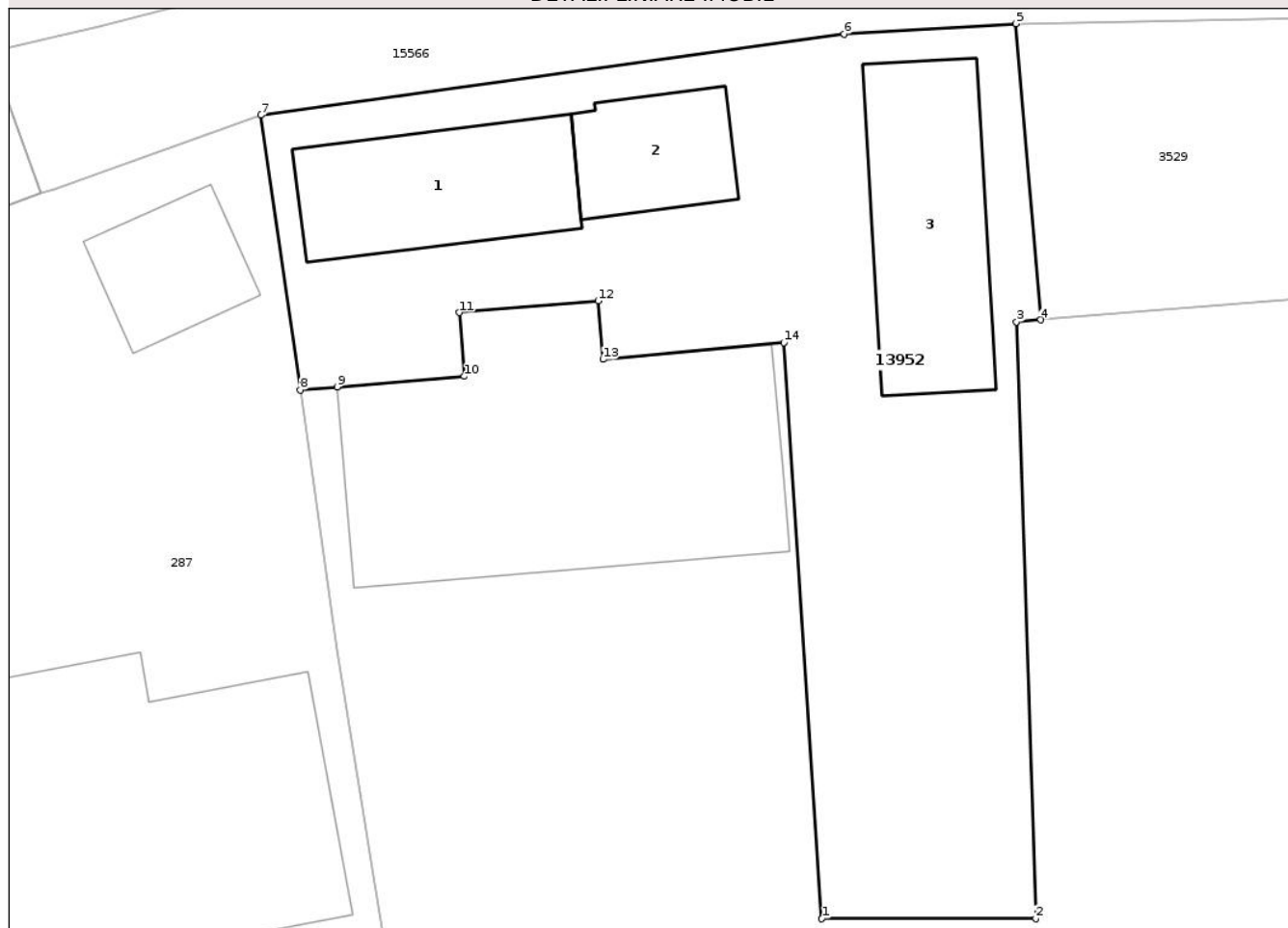
## Anexa Nr. 1 La Partea I

## Teren

Nr cadastral	Suprafața (mp)*	Observații / Referințe
	544	

\* Suprafața este determinată în planul de proiecție Stereo 70.

## DETALII LINIARE IMOBIL



## Date referitoare la teren

Crt	Categorie folosință	Intra vilan	Suprafața (mp)	Tarla	Parcelă	Nr. topo	Observații / Referințe
1	curți constructii	DA	544	-	-	-	

## Date referitoare la construcții

Crt	Număr	Destinație construcție	Supraf. (mp)	Situație juridică	Observații / Referințe
A1.1	0	construcții de locuințe	51	Fara acte	Nr. niveluri:1; S. construita la sol:51 mp;
A1.2	0	construcții anexa	28	Fara acte	Nr. niveluri:1; S. construita la sol:28 mp;
A1.3	0	construcții anexa	61	Fara acte	Nr. niveluri:1; S. construita la sol:61 mp;

## Lungime Segmente

1) Valorile lungimilor segmentelor sunt obținute din proiecție în plan.

Punct început	X / Y	Punct sfârșit	X / Y	Lungime segment (** (m)
1	471.685,589 556.049,604	2	471.694,114 556.049,604	8.525
2	471.694,114 556.049,604	3	471.693,354 556.073,381	23.789

Punct început	X / Y	Punct sfârșit	X / Y	Lungime segment (** (m)
3	471.693,354 556.073,381	4	471.694,313 556.073,46	0.962
4	471.694,313 556.073,46	5	471.693,32 556.085,256	11.838
5	471.693,32 556.085,256	6	471.686,475 556.084,839	6.858
6	471.686,475 556.084,839	7	471.663,23 556.081,614	23.468
7	471.663,23 556.081,614	8	471.664,798 556.070,662	11.064
8	471.664,798 556.070,662	9	471.666,271 556.070,786	1.478
9	471.666,271 556.070,786	10	471.671,343 556.071,211	5.09
10	471.671,343 556.071,211	11	471.671,13 556.073,751	2.549
11	471.671,13 556.073,751	12	471.676,67 556.074,216	5.559
12	471.676,67 556.074,216	13	471.676,866 556.071,884	2.34
13	471.676,866 556.071,884	14	471.684,069 556.072,556	7.234
14	471.684,069 556.072,556	1	471.685,589 556.049,604	23.002

\*\* Lungimile segmentelor sunt determinate în planul de proiecție Stereo 70 și sunt rotunjite la 1 milimetru.

\*\*\* Distanța dintre puncte este formată din segmente cumulate ce sunt mai mici decât valoarea 1 milimetru.



**DATE DESPRE IMOBILUL NR. 13948**

Oficiul de Cadastru și Publicitate Imobiliară MUREȘ  
Biroul de Cadastru și Publicitate Imobiliară Târgu Mureș

**A. Partea I. Descrierea imobilului**

TEREN Intravilan

Adresa: Loc. Corunca, Jud. Mureș

Nr. Crt	Nr cadastral Nr. topografic	Suprafața* (mp)	Observații / Referințe
A1		741	Sector cadastral:9 Teren neimprejmuit;

**B. Partea II. Proprietari și acte**

Inscrieri privitoare la dreptul de proprietate și alte drepturi reale		Referințe
/		
Act Normativ nr. 7, din 13/03/1996 emis de PARLAMENTUL ROMANIEI;		
B1	Intabulare, drept de PROPRIETATE, dobândit prin Lege, cota actuala 1/1, cota initiala 1/1 1) NEIDENTIFICAT NEIDENTIFICAT	A1
B2	Se noteaza mentiunea proprietar neidentificat	A1

**C. Partea III. SARCINI .**

Inscrieri privind dezmembramintele dreptului de proprietate, drepturi reale de garanție și sarcini	Referințe
NU SUNT	

## Anexa Nr. 1 La Partea I

## Teren

Nr cadastral	Suprafața (mp)*	Observații / Referințe
	741	

\* Suprafața este determinată în planul de proiecție Stereo 70.



## Date referitoare la teren

Crt	Categorie folosință	Intravilan	Suprafața (mp)	Tarla	Parcelă	Nr. topo	Observații / Referințe
1	arabil	DA	491	-	-	-	
2	vie	DA	250	-	-	-	

## Lungime Segmente

1) Valorile lungimilor segmentelor sunt obținute din proiecție în plan.

Punct început	X / Y	Punct sfârșit	X / Y	Lungime segment (** (m))
1	472.507,273 556.331,741	2	472.499,966 556.332,178	7.32
3	472.497,62 556.323,23	4	472.495,995 556.311,855	11.49
5	472.494,464 556.312,016	6	472.493,72 556.306,69	5.378
7	472.487,868 556.287,061	8	472.489,563 556.286,325	1.848

Punct început	X / Y	Punct sfârșit	X / Y	Lungime segment (** (m))
2	472.499,966 556.332,178	3	472.497,62 556.323,23	9.25
4	472.495,995 556.311,855	5	472.494,464 556.312,016	1.539
6	472.493,72 556.306,69	7	472.487,868 556.287,061	20.483
8	472.489,563 556.286,325	9	472.490,137 556.288,416	2.168

Punct început	X / Y	Punct sfârșit	X / Y	Lungime segment (** (m)
9	472.490,137 556.288,416	10	472.497,534 556.284,946	8.17
11	472.503,279 556.282,353	12	472.514,413 556.276,692	12.491
13	472.515,572 556.275,96	14	472.517,881 556.279,337	4.091
15	472.521,726 556.282,196	16	472.523,73 556.285,022	3.464
17	472.526,228 556.287,586	18	472.527,953 556.289,34	2.46
19	472.528,345 556.293,083	20	472.520,458 556.289,42	8.696
21	472.511,868 556.288,432	22	472.503,535 556.293,365	9.684
23	472.506,098 556.319,681	1	472.507,273 556.331,741	12.117

Punct început	X / Y	Punct sfârșit	X / Y	Lungime segment (** (m)
10	472.497,534 556.284,946	11	472.503,279 556.282,353	6.303
12	472.514,413 556.276,692	13	472.515,572 556.275,96	1.371
14	472.517,881 556.279,337	15	472.521,726 556.282,196	4.791
16	472.523,73 556.285,022	17	472.526,228 556.287,586	3.58
18	472.527,953 556.289,34	19	472.528,345 556.293,083	3.763
20	472.520,458 556.289,42	21	472.511,868 556.288,432	8.647
22	472.503,535 556.293,365	23	472.506,098 556.319,681	26.441

\*\* Lungimile segmentelor sunt determinate în planul de proiecție Stereo 70 și sunt rotunjite la 1 milimetru.

\*\*\* Distanța dintre puncte este formată din segmente cumulate ce sunt mai mici decât valoarea 1 milimetru.



**DATE DESPRE IMOBILUL NR. 13959**

Oficiul de Cadastru și Publicitate Imobiliară MUREȘ  
Biroul de Cadastru și Publicitate Imobiliară Târgu Mureș

**A. Partea I. Descrierea imobilului**

TEREN Intravilan

Adresa: Loc. Corunca, Str Mierlei, Nr. 17, Jud. Mureș

Nr. Crt	Nr cadastral Nr. topografic	Suprafața* (mp)	Observații / Referințe
A1		2.523	Sector cadastral:9 Teren neimprejmuit;

**B. Partea II. Proprietari și acte**

Inscrieri privitoare la dreptul de proprietate și alte drepturi reale		Referințe
/		
Act Normativ nr. 7, din 13/03/1996 emis de PARLAMENTUL ROMANIEI;		
B1	Intabulare, drept de PROPRIETATE, dobândit prin Lege, cota actuala 1/1, cota initiala 1/1 1) NEIDENTIFICAT NEIDENTIFICAT	A1
B2	Se noteaza mentiunea proprietar neidentificat	A1

**C. Partea III. SARCINI .**

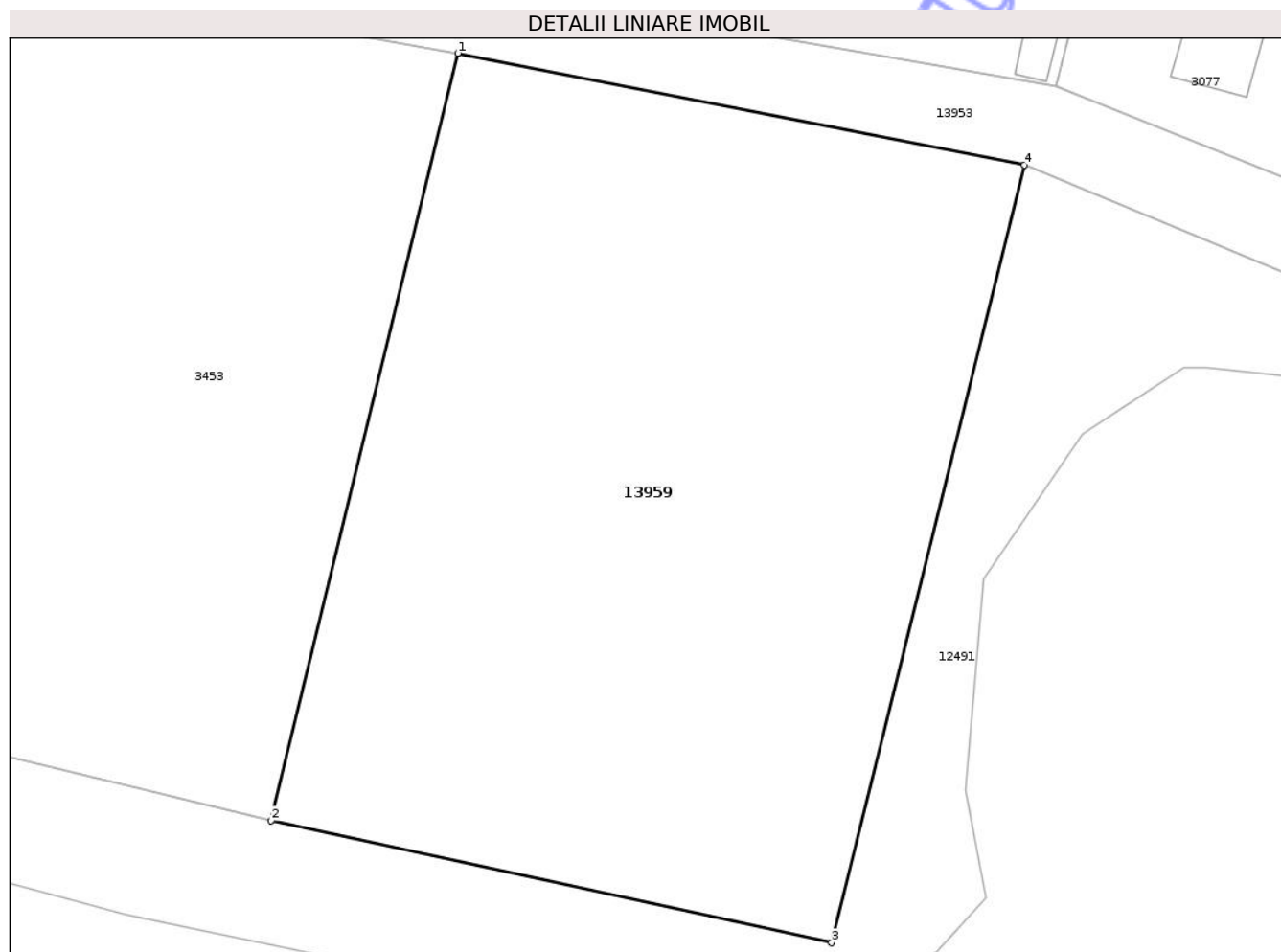
Inscrieri privind dezmembramintele dreptului de proprietate, drepturi reale de garanție și sarcini	Referințe
NU SUNT	

## Anexa Nr. 1 La Partea I

## Teren

Nr cadastral	Suprafața (mp)*	Observații / Referințe
	2.523	

\* Suprafața este determinată în planul de proiecție Stereo 70.



## Date referitoare la teren

Crt	Categorie folosință	Intravilan	Suprafața (mp)	Tarla	Parcelă	Nr. topo	Observații / Referințe
1	arabil	DA	2.373	-	-	-	
2	ape statatoare	DA	150	-	-	-	

## Lungime Segmente

1) Valorile lungimilor segmentelor sunt obținute din proiecție în plan.

Punct început	X / Y	Punct sfârșit	X / Y	Lungime segment (** (m)
1	471.788,455 555.998,305	2	471.774,59 555.941,349	58.619
2	471.774,59 555.941,349	3	471.816,227 555.932,272	42.615
3	471.816,227 555.932,272	4	471.830,536 555.990,004	59.479
4	471.830,536 555.990,004	1	471.788,455 555.998,305	42.892

\*\* Lungimile segmentelor sunt determinate în planul de proiecție Stereo 70 și sunt rotunjite la 1 milimetru.

\*\*\* Distanța dintre puncte este formată din segmente cumulate ce sunt mai mici decât valoarea 1 milimetru.

Neutilizabil în Circuitul  
Civil



**DATE DESPRE IMOBILUL NR. 13962**

Oficiul de Cadastru și Publicitate Imobiliară MUREȘ  
Biroul de Cadastru și Publicitate Imobiliară Târgu Mureș

**A. Partea I. Descrierea imobilului**

TEREN Intravilan

Adresa: Loc. Corunca, Jud. Mureș

Nr. Crt	Nr cadastral Nr. topografic	Suprafața* (mp)	Observații / Referințe
A1		888	Sector cadastral:9 Teren neimprejmuit;

**B. Partea II. Proprietari și acte**

Inscrieri privitoare la dreptul de proprietate și alte drepturi reale		Referințe
/		
Act Normativ nr. 7, din 13/03/1996 emis de PARLAMENTUL ROMANIEI;		
B1	Intabulare, drept de PROPRIETATE, dobândit prin Lege, cota actuala 1/1, cota initiala 1/1 1) NEIDENTIFICAT NEIDENTIFICAT	A1
B2	Se noteaza mentiunea proprietar neidentificat	A1

**C. Partea III. SARCINI .**

Inscrieri privind dezmembramintele dreptului de proprietate, drepturi reale de garanție și sarcini	Referințe
NU SUNT	

## Anexa Nr. 1 La Partea I

## Teren

Nr cadastral	Suprafața (mp)*	Observații / Referințe
	888	

\* Suprafața este determinată în planul de proiecție Stereo 70.

## DETALII LINIARE IMOBIL



## Date referitoare la teren

Crt	Categorie folosință	Intravilan	Suprafața (mp)	Tarla	Parcelă	Nr. topo	Observații / Referințe
1	arabil	DA	888	-	-	-	

## Lungime Segmente

1) Valorile lungimilor segmentelor sunt obținute din proiecție în plan.

Punct început	X / Y	Punct sfârșit	X / Y	Lungime segment (** (m)
1	471.685,752 556.089,576	2	471.694,818 556.090,103	9.081
2	471.694,818 556.090,103	3	471.702,215 556.098,598	11.264
3	471.702,215 556.098,598	4	471.722,068 556.121,402	30.235
4	471.722,068 556.121,402	5	471.733,008 556.135,604	17.927
5	471.733,008 556.135,604	6	471.727,934 556.140,327	6.932

Punct început	X / Y	Punct sfârșit	X / Y	Lungime segment (** (m)
6	471.727,934 556.140,327	7	471.726,765 556.142,004	2.044
7	471.726,765 556.142,004	8	471.723,947 556.137,607	5.223
8	471.723,947 556.137,607	9	471.720,115 556.132,695	6.23
9	471.720,115 556.132,695	10	471.716,575 556.129,238	4.948
10	471.716,575 556.129,238	11	471.710,178 556.123,952	8.298
11	471.710,178 556.123,952	12	471.697,042 556.117,782	14.513
12	471.697,042 556.117,782	13	471.696,757 556.117,648	0.315
13	471.696,757 556.117,648	14	471.682,197 556.112,857	15.328
14	471.682,197 556.112,857	15	471.684,71 556.096,397	16.651
15	471.684,71 556.096,397	1	471.685,752 556.089,576	6.9

\*\* Lungimile segmentelor sunt determinate în planul de proiecție Stereo 70 și sunt rotunjite la 1 milimetru.

\*\*\* Distanța dintre puncte este formată din segmente cumulate ce sunt mai mici decât valoarea 1 milimetru.



**DATE DESPRE IMOBILUL NR. 13972**

Oficiul de Cadastru și Publicitate Imobiliară MUREȘ  
Biroul de Cadastru și Publicitate Imobiliară Târgu Mureș

**A. Partea I. Descrierea imobilului**

TEREN Intravilan

Adresa: Loc. Corunca, Str Lacurilor, Nr. 32, Jud. Mureș

Nr. Crt	Nr cadastral Nr. topografic	Suprafața* (mp)	Observații / Referințe
A1		1.350	Sector cadastral:9 Teren împrejmuit;

**B. Partea II. Proprietari și acte**

Inscrieri privitoare la dreptul de proprietate și alte drepturi reale		Referințe
/		
Act Normativ nr. 7, din 13/03/1996 emis de PARLAMENTUL ROMANIEI;		
B1	Intabulare, drept de PROPRIETATE, dobandit prin Lege, cota actuala 1/1, cota initiala 1/1 1) NEIDENTIFICAT NEIDENTIFICAT	A1
B2	Se noteaza mentiunea proprietar neidentificat	A1

**C. Partea III. SARCINI .**

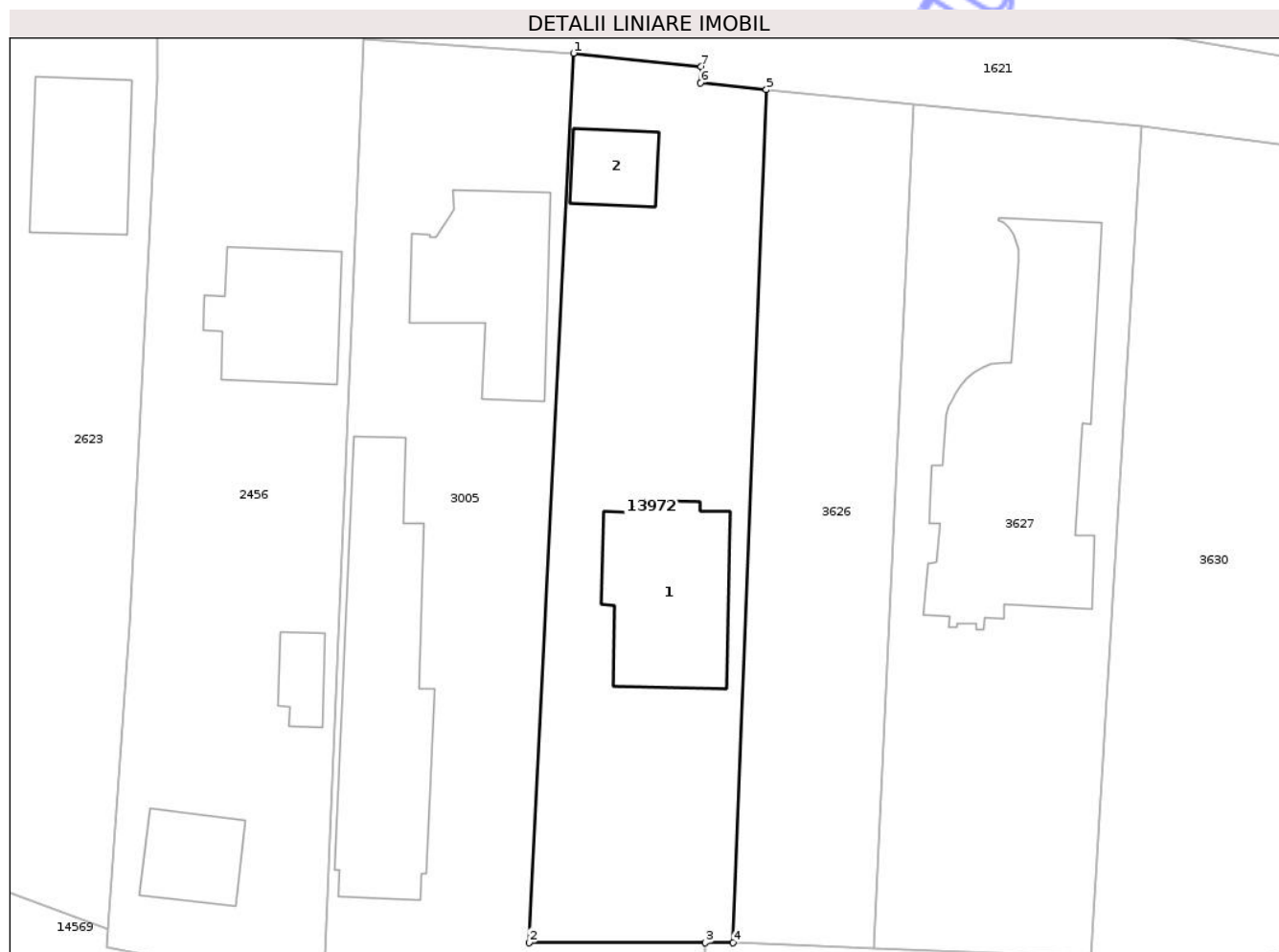
Inscrieri privind dezmembramintele dreptului de proprietate, drepturi reale de garanție și sarcini	Referințe
NU SUNT	

## Anexa Nr. 1 La Partea I

## Teren

Nr cadastral	Suprafața (mp)*	Observații / Referințe
	1.350	

\* Suprafața este determinată în planul de proiecție Stereo 70.



## Date referitoare la teren

Crt	Categorie folosință	Intra vilan	Suprafața (mp)	Tarla	Parcelă	Nr. topo	Observații / Referințe
1	curti constructii	DA	1.350	-	-	-	

## Date referitoare la construcții

Crt	Număr	Destinație construcție	Supraf. (mp)	Situație juridică	Observații / Referințe
A1.1	0	construcții de locuințe	171	Fara acte	Nr. niveluri:1; S. construita la sol:171 mp;
A1.2	0	construcții anexa	50	Fara acte	Nr. niveluri:1; S. construita la sol:50 mp;

## Lungime Segmente

1) Valorile lungimilor segmentelor sunt obținute din proiecție în plan.

Punct început	X / Y	Punct sfârșit	X / Y	Lungime segment (** (m)
1	472.155,318 556.008,514	2	472.151,393 555.930,229	78.383
2	472.151,393 555.930,229	3	472.166,948 555.930,206	15.555
3	472.166,948 555.930,206	4	472.169,374 555.930,231	2.426

Punct început	X / Y	Punct sfârșit	X / Y	Lungime segment (** (m)
4	472.169,374 555.930,231	5	472.172,31 556.005,303	75.129
5	472.172,31 556.005,303	6	472.166,508 556.005,919	5.835
6	472.166,508 556.005,919	7	472.166,566 556.007,325	1.407
7	472.166,566 556.007,325	1	472.155,318 556.008,514	11.311

\*\* Lungimile segmentelor sunt determinate în planul de proiecție Stereo 70 și sunt rotunjite la 1 milimetru.

\*\*\* Distanța dintre puncte este formată din segmente cumulate ce sunt mai mici decât valoarea 1 milimetru.

Neutilizabil în Circuitul Civil



**DATE DESPRE IMOBILUL NR. 13976**

Oficiul de Cadastru și Publicitate Imobiliară MUREȘ  
Biroul de Cadastru și Publicitate Imobiliară Târgu Mureș

**A. Partea I. Descrierea imobilului**

TEREN Intravilan

Adresa: Loc. Corunca, Str Crisului, Nr. 2, Jud. Mureș

Nr. Crt	Nr cadastral Nr. topografic	Suprafața* (mp)	Observații / Referințe
A1	56380	1.400	Sector cadastral:9 Teren neimprejmuit;

**B. Partea II. Proprietari și acte**

Inscrieri privitoare la dreptul de proprietate și alte drepturi reale	Referințe
<b>13695 / 15/02/2024</b>	
Act Notarial nr. 60, din 19/08/2022 emis de NP Dobirta Daniela-Luminita (Act Notarial nr. 2, din 27.022024);	
B1	A1
Intabulare, drept de PROPRIETATE, dobandit prin Succesiune, cota actuala 1/1, cota initiala 1/1	
1) STOICA CODRUTA-DOINA-MONICA, (bun propriu)	

**C. Partea III. SARCINI .**

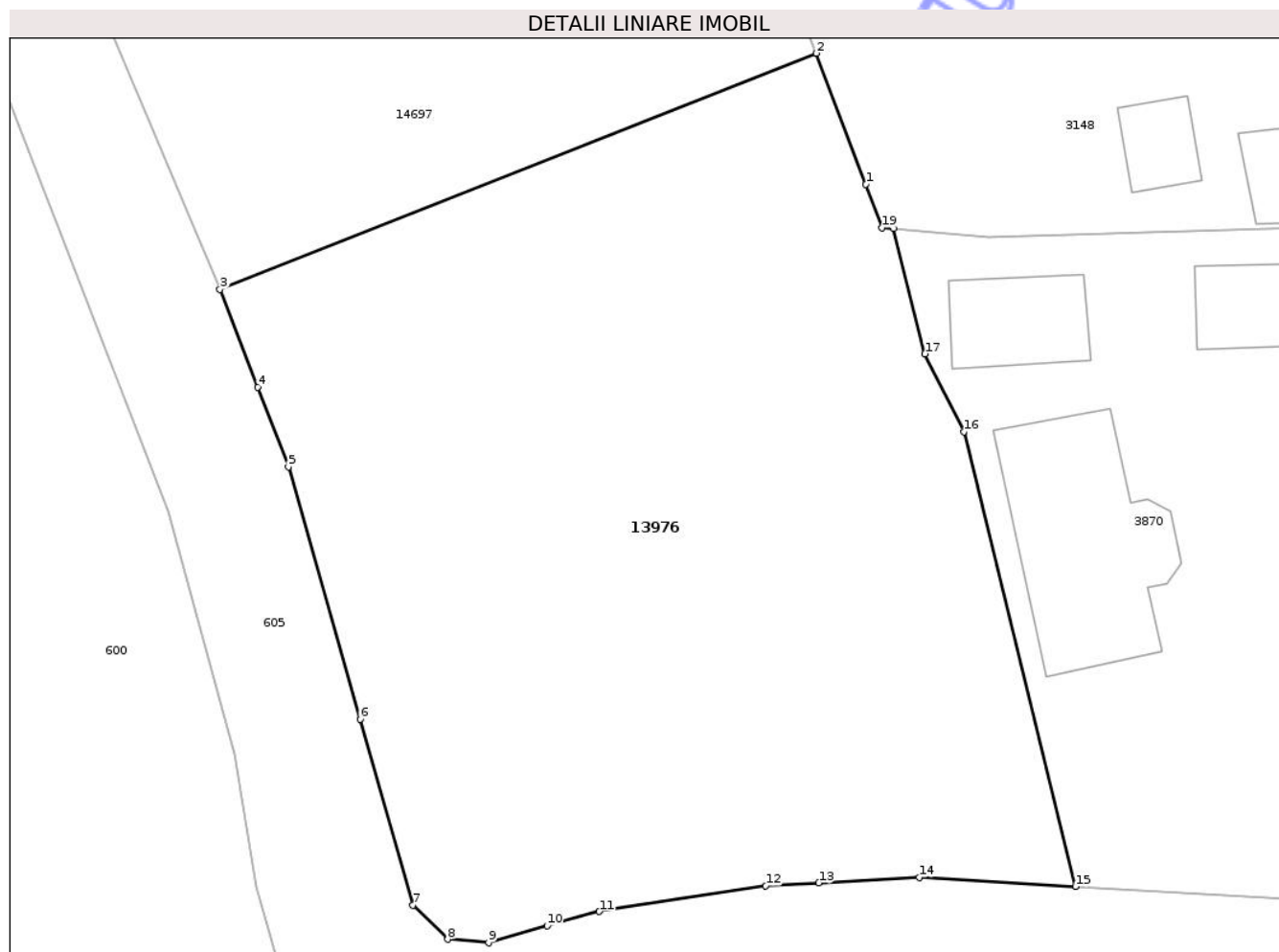
Inscrieri privind dezmembramintele dreptului de proprietate, drepturi reale de garanție și sarcini	Referințe
NU SUNT	

## Anexa Nr. 1 La Partea I

## Teren

Nr cadastral	Suprafața (mp)*	Observații / Referințe
56380	1.400	

\* Suprafața este determinată în planul de proiecție Stereo 70.



## Date referitoare la teren

Crt	Categorie folosință	Intra vilan	Suprafața (mp)	Tarla	Parcelă	Nr. topo	Observații / Referințe
1	faneata	DA	1.400	-	-	-	

## Lungime Segmente

1) Valorile lungimilor segmentelor sunt obținute din proiecție în plan.

Punct început	X / Y	Punct sfârșit	X / Y	Lungime segment (** (m)
1	472.651,437 556.044,204	2	472.648,796 556.051,18	7.459
2	472.648,796 556.051,18	3	472.617,093 556.038,637	34.094
3	472.617,093 556.038,637	4	472.619,101 556.033,425	5.585
4	472.619,101 556.033,425	5	472.620,729 556.029,2	4.528
5	472.620,729 556.029,2	6	472.624,541 556.015,786	13.945

Punct început	X / Y	Punct sfârșit	X / Y	Lungime segment (** (m)
6	472.624,541 556.015,786	7	472.627,35 556.005,9	10.277
7	472.627,35 556.005,9	8	472.629,2 556.004,09	2.588
8	472.629,2 556.004,09	9	472.631,37 556.003,9	2.178
9	472.631,37 556.003,9	10	472.634,49 556.004,82	3.253
10	472.634,49 556.004,82	11	472.637,26 556.005,56	2.867
11	472.637,26 556.005,56	12	472.646,11 556.006,93	8.955
12	472.646,11 556.006,93	13	472.648,94 556.007,08	2.834
13	472.648,94 556.007,08	14	472.654,28 556.007,37	5.348
14	472.654,28 556.007,37	15	472.662,58 556.006,89	8.314
15	472.662,58 556.006,89	16	472.656,663 556.031,068	24.891
16	472.656,663 556.031,068	17	472.654,579 556.035,202	4.63
17	472.654,579 556.035,202	18	472.652,91 556.041,86	6.864
18	472.652,91 556.041,86	19	472.652,303 556.041,914	0.609
19	472.652,303 556.041,914	1	472.651,437 556.044,204	2.448

\*\* Lungimile segmentelor sunt determinate în planul de proiecție Stereo 70 și sunt rotunjite la 1 milimetru.

\*\*\* Distanța dintre puncte este formată din segmente cumulate ce sunt mai mici decât valoarea 1 milimetru.



**DATE DESPRE IMOBILUL NR. 13978**

Oficiul de Cadastru și Publicitate Imobiliară MUREȘ  
Biroul de Cadastru și Publicitate Imobiliară Târgu Mureș

**A. Partea I. Descrierea imobilului**

TEREN Intravilan

Adresa: Loc. Corunca, Jud. Mureș

Nr. Crt	Nr cadastral Nr. topografic	Suprafața* (mp)	Observații / Referințe
A1		75	Sector cadastral:9 Teren neimprejmuit;

**B. Partea II. Proprietari și acte**

Inscrieri privitoare la dreptul de proprietate și alte drepturi reale		Referințe
/		
Act Normativ nr. 7, din 13/03/1996 emis de PARLAMENTUL ROMANIEI;		
B1	Intabulare, drept de PROPRIETATE, dobandit prin Lege, cota actuala 1/1, cota initiala 1/1 1) NEIDENTIFICAT NEIDENTIFICAT	A1
B2	Se noteaza mentiunea proprietar neidentificat	A1

**C. Partea III. SARCINI .**

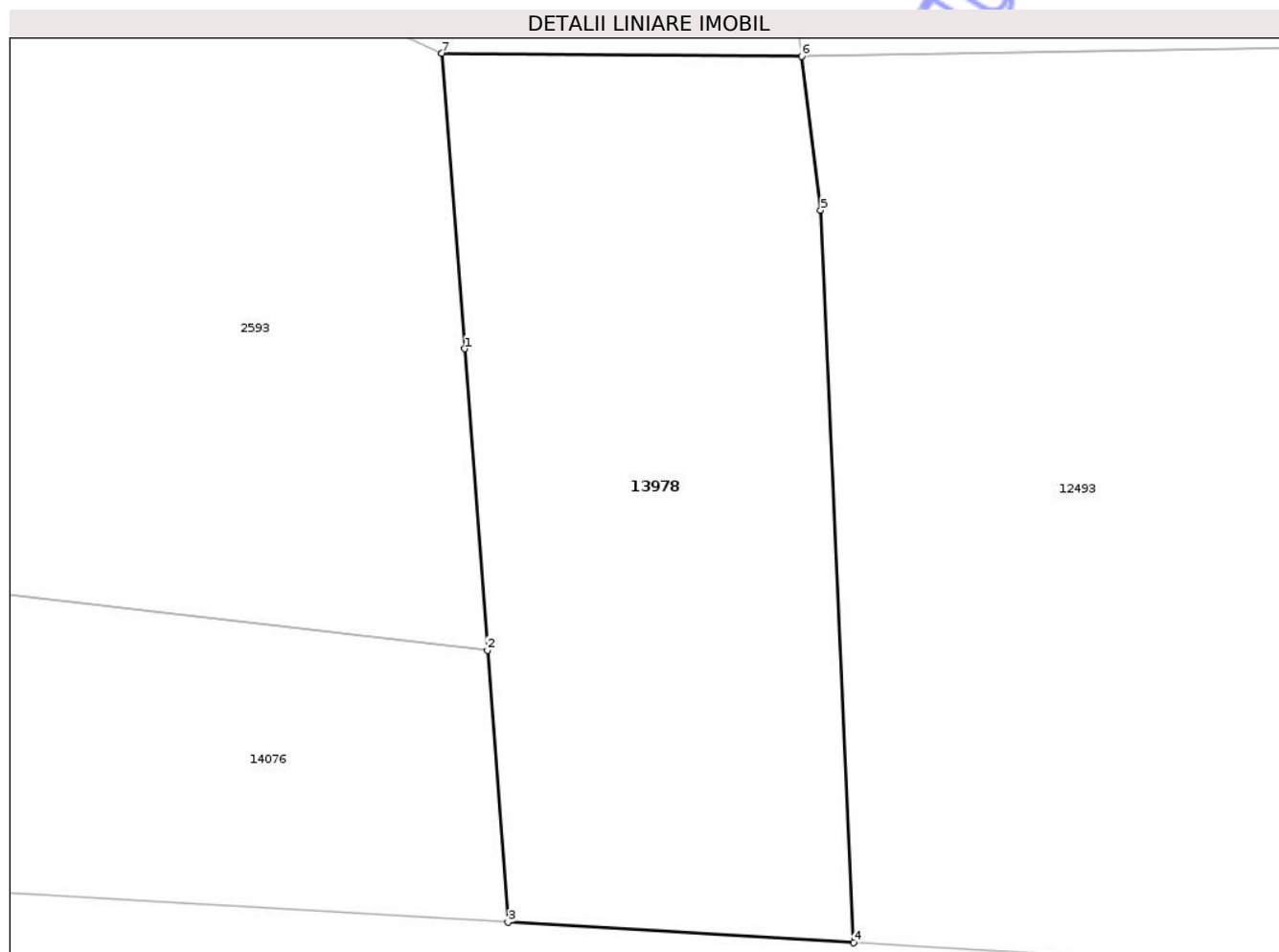
Inscrieri privind dezmembramintele dreptului de proprietate, drepturi reale de garanție și sarcini	Referințe
NU SUNT	

## Anexa Nr. 1 La Partea I

## Teren

Nr cadastral	Suprafața (mp)*	Observații / Referințe
	75	

\* Suprafața este determinată în planul de proiecție Stereo 70.



## Date referitoare la teren

Crt	Categorie folosință	Intra vilan	Suprafața (mp)	Tarla	Parcelă	Nr. topo	Observații / Referințe
1	drum	DA	75	-	-	-	

## Lungime Segmente

1) Valorile lungimilor segmentelor sunt obținute din proiecție în plan.

Punct început	X / Y	Punct sfârșit	X / Y	Lungime segment (** (m)
1	472.614,764 555.910,724	2	472.615,119 555.906,068	4.67
2	472.615,119 555.906,068	3	472.615,438 555.901,868	4.212
3	472.615,438 555.901,868	4	472.620,777 555.901,551	5.348
4	472.620,777 555.901,551	5	472.620,27 555.912,864	11.324
5	472.620,27 555.912,864	6	472.619,974 555.915,243	2.397

Punct început	X / Y	Punct sfârșit	X / Y	Lungime segment (** (m)
6	472.619,974 555.915,243	7	472.614,417 555.915,288	5.557
7	472.614,417 555.915,288	1	472.614,764 555.910,724	4.577

\*\* Lungimile segmentelor sunt determinate în planul de proiecție Stereo 70 și sunt rotunjite la 1 milimetru.

\*\*\* Distanța dintre puncte este formată din segmente cumulate ce sunt mai mici decât valoarea 1 milimetru.

Neutilizabil în Circuitul Civil



**DATE DESPRE IMOBILUL NR. 13986**

Oficiul de Cadastru și Publicitate Imobiliară MUREȘ  
Biroul de Cadastru și Publicitate Imobiliară Târgu Mureș

**A. Partea I. Descrierea imobilului**

TEREN Intravilan

Adresa: Loc. Corunca, Jud. Mureș

Nr. Crt	Nr cadastral Nr. topografic	Suprafața* (mp)	Observații / Referințe
A1		393	Sector cadastral:9 Teren neimprejmuit;

**B. Partea II. Proprietari și acte**

Inscrieri privitoare la dreptul de proprietate și alte drepturi reale		Referințe
/		
Act Normativ nr. 7, din 13/03/1996 emis de PARLAMENTUL ROMANIEI;		
B1	Intabulare, drept de PROPRIETATE, dobândit prin Lege, cota actuala 1/1, cota initiala 1/1 1) NEIDENTIFICAT NEIDENTIFICAT	A1
B2	Se noteaza mentiunea proprietar neidentificat	A1

**C. Partea III. SARCINI .**

Inscrieri privind dezmembramintele dreptului de proprietate, drepturi reale de garanție și sarcini	Referințe
NU SUNT	

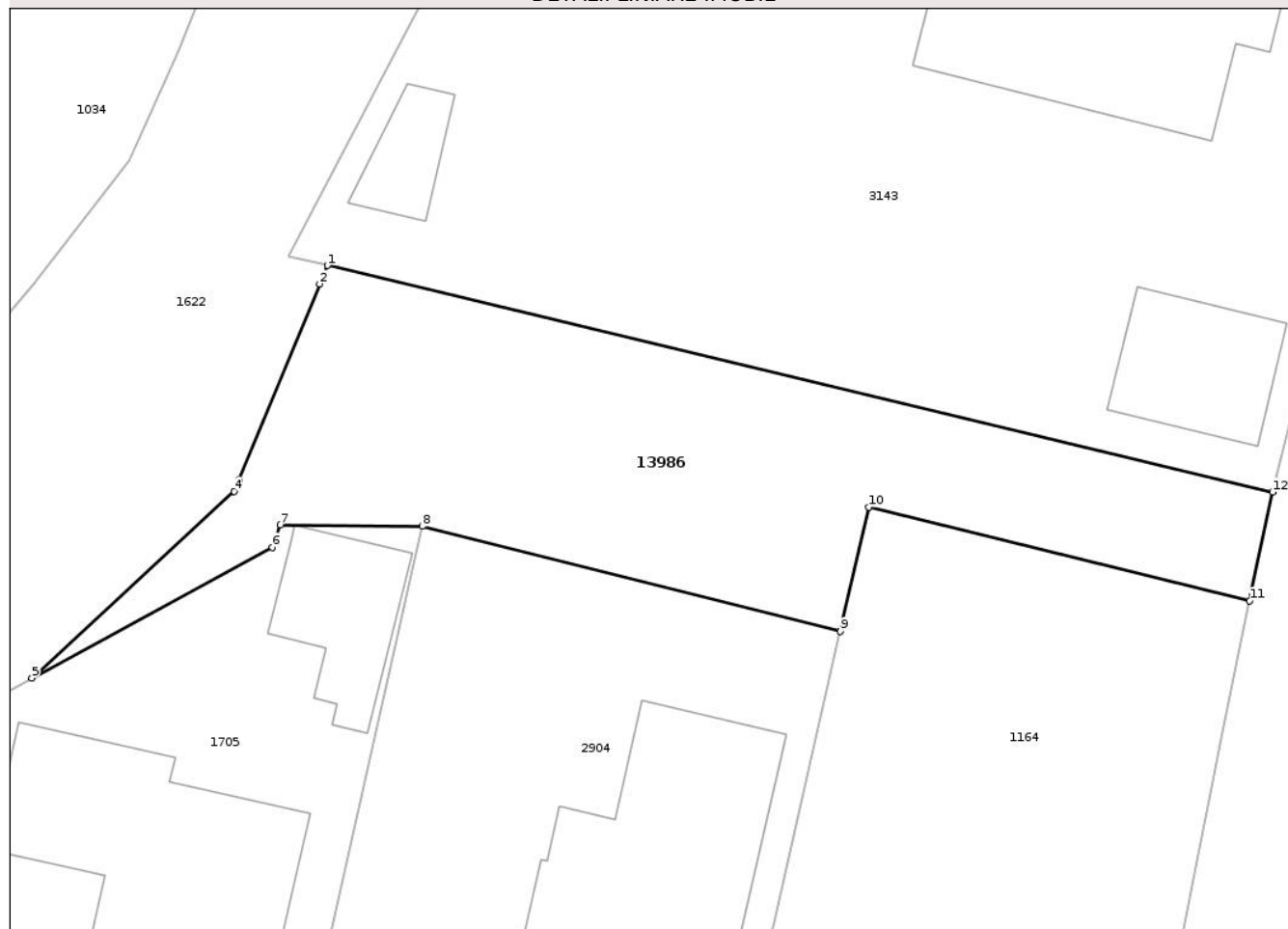
## Anexa Nr. 1 La Partea I

## Teren

Nr cadastral	Suprafața (mp)*	Observații / Referințe
	393	

\* Suprafața este determinată în planul de proiecție Stereo 70.

## DETALII LINIARE IMOBIL



## Date referitoare la teren

Crt	Categorie folosință	Intra vilan	Suprafața (mp)	Tarla	Parcelă	Nr. topo	Observații / Referințe
1	arabil	DA	393	-	-	-	

## Lungime Segmente

1) Valorile lungimilor segmentelor sunt obținute din proiecție în plan.

Punct început	X / Y	Punct sfârșit	X / Y	Lungime segment (** (m)
1	472.888,345 556.105,45	2	472.887,986 556.104,625	0.9
2	472.887,986 556.104,625	3	472.884,368 556.095,851	9.491
3	472.884,368 556.095,851	4	472.884,165 556.095,358	0.533
4	472.884,165 556.095,358	5	472.875,11 556.087,012	12.315
5	472.875,11 556.087,012	6	472.885,87 556.092,85	12.242

Punct început	X / Y	Punct sfârșit	X / Y	Lungime segment (** (m)
6	472.885,87 556.092,85	7	472.886,23 556.093,85	1.063
7	472.886,23 556.093,85	8	472.892,58 556.093,79	6.35
8	472.892,58 556.093,79	9	472.911,294 556.089,092	19.295
9	472.911,294 556.089,092	10	472.912,562 556.094,65	5.701
10	472.912,562 556.094,65	11	472.929,6 556.090,459	17.546
11	472.929,6 556.090,459	12	472.930,63 556.095,32	4.969
12	472.930,63 556.095,32	1	472.888,345 556.105,45	43.481

\*\* Lungimile segmentelor sunt determinate în planul de proiecție Stereo 70 și sunt rotunjite la 1 milimetru.

\*\*\* Distanța dintre puncte este formată din segmente cumulate ce sunt mai mici decât valoarea 1 milimetru.

Neutilizabil în Circuitul Civil



**DATE DESPRE IMOBILUL NR. 13990**

Oficiul de Cadastru și Publicitate Imobiliară MUREȘ  
Biroul de Cadastru și Publicitate Imobiliară Târgu Mureș

**A. Partea I. Descrierea imobilului**

TEREN Intravilan

Adresa: Loc. Corunca, Jud. Mureș

Nr. Crt	Nr cadastral Nr. topografic	Suprafața* (mp)	Observații / Referințe
A1		251	Sector cadastral:9 Teren neimprejmuit;

**B. Partea II. Proprietari și acte**

Inscrieri privitoare la dreptul de proprietate și alte drepturi reale		Referințe
/		
Act Normativ nr. 7, din 13/03/1996 emis de PARLAMENTUL ROMANIEI;		
B1	Intabulare, drept de PROPRIETATE, dobândit prin Lege, cota actuala 1/1, cota initiala 1/1 1) NEIDENTIFICAT NEIDENTIFICAT	A1
B2	Se noteaza mentiunea proprietar neidentificat	A1

**C. Partea III. SARCINI .**

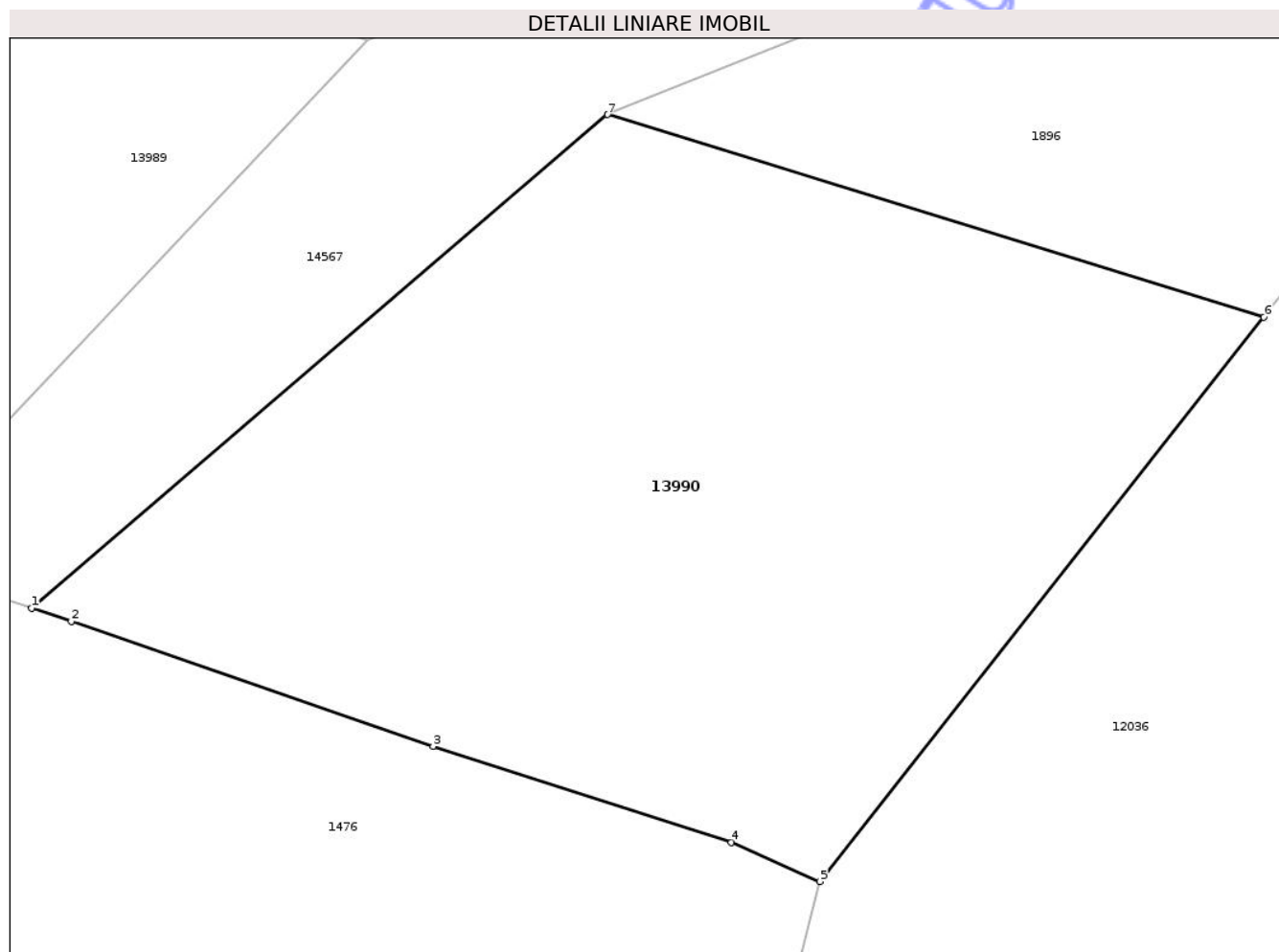
Inscrieri privind dezmembramintele dreptului de proprietate, drepturi reale de garanție și sarcini	Referințe
NU SUNT	

## Anexa Nr. 1 La Partea I

## Teren

Nr cadastral	Suprafața (mp)*	Observații / Referințe
	251	

\* Suprafața este determinată în planul de proiecție Stereo 70.



## Date referitoare la teren

Crt	Categorie folosință	Intra vilan	Suprafața (mp)	Tarla	Parcelă	Nr. topo	Observații / Referințe
1	arabil	DA	251	-	-	-	

## Lungime Segmente

1) Valorile lungimilor segmentelor sunt obținute din proiecție în plan.

Punct început	X / Y	Punct sfârșit	X / Y	Lungime segment (** (m)
1	471.826,268 556.357,527	2	471.827,155 556.357,232	0.935
2	471.827,155 556.357,232	3	471.835,262 556.354,436	8.576
3	471.835,262 556.354,436	4	471.841,946 556.352,287	7.021
4	471.841,946 556.352,287	5	471.843,927 556.351,412	2.166
5	471.843,927 556.351,412	6	471.853,878 556.364,051	16.086

Punct început	X / Y	Punct sfârșit	X / Y	Lungime segment (** (m)
6	471.853,878 556.364,051	7	471.839,173 556.368,582	15.387
7	471.839,173 556.368,582	1	471.826,268 556.357,527	16.993

\*\* Lungimile segmentelor sunt determinate în planul de proiecție Stereo 70 și sunt rotunjite la 1 milimetru.

\*\*\* Distanța dintre puncte este formată din segmente cumulate ce sunt mai mici decât valoarea 1 milimetru.

Neutilizabil în Circuitul Civil



**DATE DESPRE IMOBILUL NR. 13998**

Oficiul de Cadastru și Publicitate Imobiliară MUREȘ  
Biroul de Cadastru și Publicitate Imobiliară Târgu Mureș

**A. Partea I. Descrierea imobilului**

TEREN Intravilan

Adresa: Loc. Corunca, Jud. Mureș

Nr. Crt	Nr cadastral Nr. topografic	Suprafața* (mp)	Observații / Referințe
A1		1.475	Sector cadastral:8 Teren împrejmuit;

**B. Partea II. Proprietari și acte**

Inscrieri privitoare la dreptul de proprietate și alte drepturi reale		Referințe
/		
Act Normativ nr. 7, din 13/03/1996 emis de PARLAMENTUL ROMANIEI;		
B1	Intabulare, drept de PROPRIETATE, dobândit prin Lege, cota actuala 1/1, cota initiala 1/1 1) NEIDENTIFICAT NEIDENTIFICAT	A1
B2	Se noteaza mentiunea proprietar neidentificat	A1

**C. Partea III. SARCINI .**

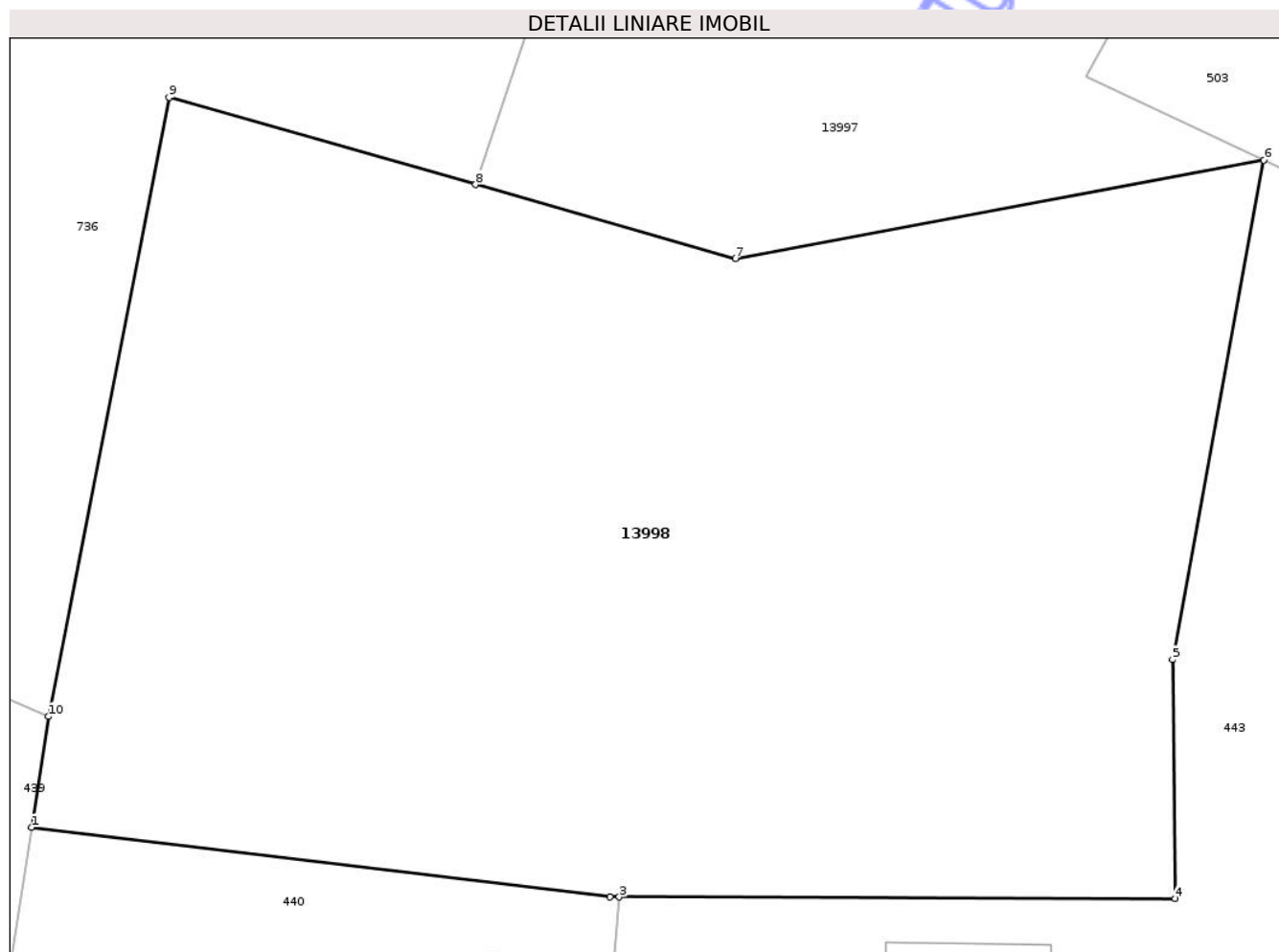
Inscrieri privind dezmembramintele dreptului de proprietate, drepturi reale de garanție și sarcini	Referințe
NU SUNT	

## Anexa Nr. 1 La Partea I

## Teren

Nr cadastral	Suprafața (mp)*	Observații / Referințe
	1.475	

\* Suprafața este determinată în planul de proiecție Stereo 70.



## Date referitoare la teren

Crt	Categorie folosință	Intra vilan	Suprafața (mp)	Tarla	Parcelă	Nr. topo	Observații / Referințe
1	faneata	DA	1.475	-	-	-	

## Lungime Segmente

1) Valorile lungimilor segmentelor sunt obținute din proiecție în plan.

Punct început	X / Y	Punct sfârșit	X / Y	Lungime segment (** (m)
1	471.687,036 556.610,035	2	471.712,384 556.606,987	25.531
2	471.712,384 556.606,987	3	471.712,795 556.606,986	0.411
3	471.712,795 556.606,986	4	471.737,177 556.606,92	24.382
4	471.737,177 556.606,92	5	471.737,053 556.617,384	10.465
5	471.737,053 556.617,384	6	471.741,052 556.639,278	22.256

Punct început	X / Y	Punct sfârșit	X / Y	Lungime segment (** (m)
6	471.741,052 556.639,278	7	471.717,889 556.634,961	23.562
7	471.717,889 556.634,961	8	471.706,501 556.638,196	11.839
8	471.706,501 556.638,196	9	471.693,058 556.642,015	13.975
9	471.693,058 556.642,015	10	471.687,785 556.614,895	27.628
10	471.687,785 556.614,895	1	471.687,036 556.610,035	4.917

\*\* Lungimile segmentelor sunt determinate în planul de proiecție Stereo 70 și sunt rotunjite la 1 milimetru.

\*\*\* Distanța dintre puncte este formată din segmente cumulate ce sunt mai mici decât valoarea 1 milimetru.

Neutilizabil în Circuitul Civil



**DATE DESPRE IMOBILUL NR. 13481**

Oficiul de Cadastru și Publicitate Imobiliară MUREȘ  
Biroul de Cadastru și Publicitate Imobiliară Târgu Mureș

**A. Partea I. Descrierea imobilului**

TEREN Extravilan

Adresa: Jud. Mureș

Nr. Crt	Nr cadastral Nr. topografic	Suprafața* (mp)	Observații / Referințe
A1		1.653	Sector cadastral:19 Teren neimprejmuit;

**B. Partea II. Proprietari și acte**

Inscrieri privitoare la dreptul de proprietate și alte drepturi reale		Referințe
/		
Act Normativ nr. 7, din 13/03/1996 emis de PARLAMENTUL ROMANIEI;		
B1	Intabulare, drept de PROPRIETATE, dobandit prin Lege, cota actuala 1/1, cota initiala 1/1 1) NEIDENTIFICAT NEIDENTIFICAT	A1
B2	Se noteaza mentiunea proprietar neidentificat	A1

**C. Partea III. SARCINI .**

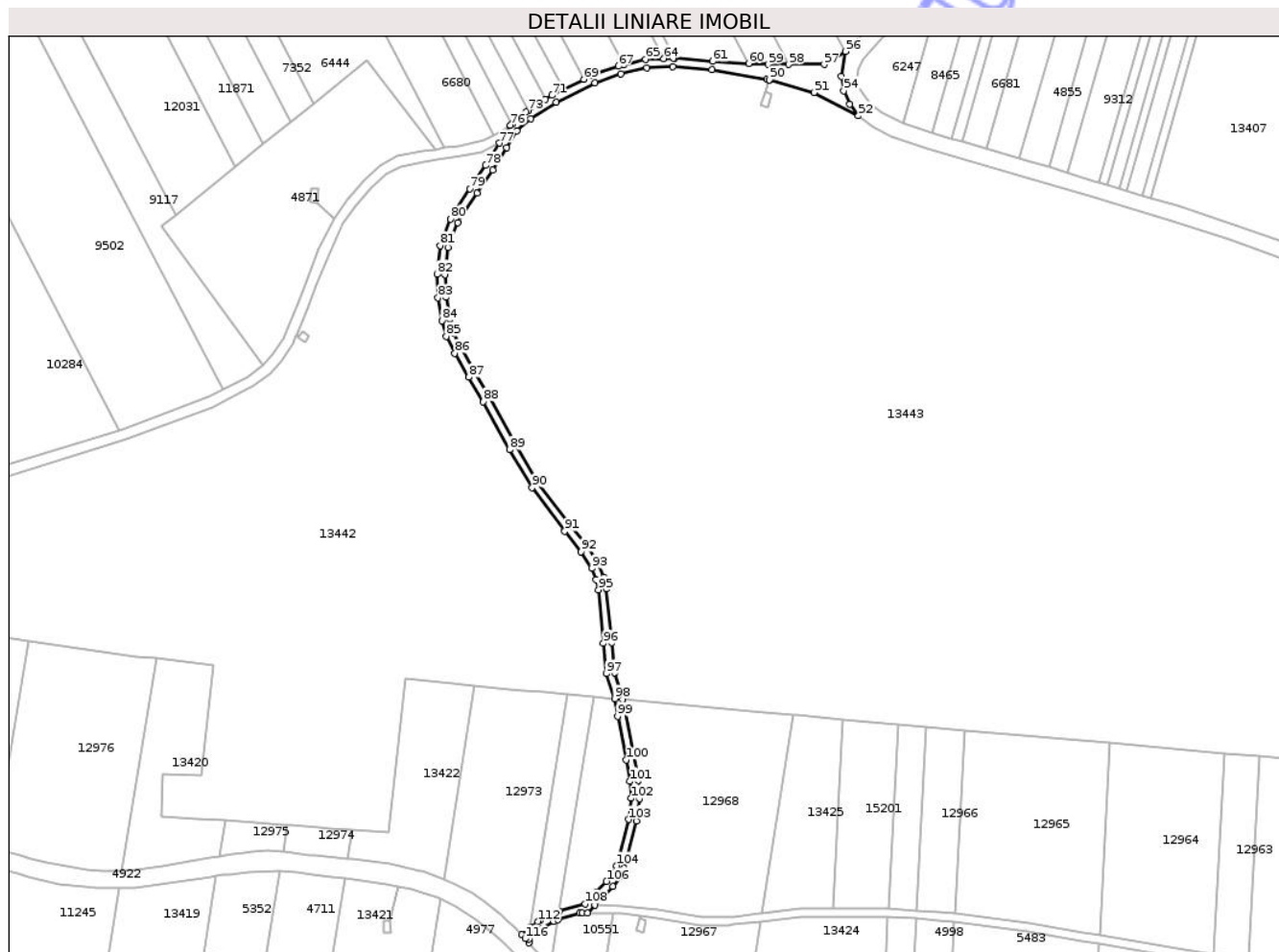
Inscrieri privind dezmembramintele dreptului de proprietate, drepturi reale de garanție și sarcini	Referințe
NU SUNT	

## Anexa Nr. 1 La Partea I

## Teren

Nr cadastral	Suprafața (mp)*	Observații / Referințe
	1.653	

\* Suprafața este determinată în planul de proiecție Stereo 70.



## Date referitoare la teren

Crt	Categorie folosință	Intra vilan	Suprafața (mp)	Tarla	Parcelă	Nr. topo	Observații / Referințe
1	drum	NU	1.653	-	-	-	

## Lungime Segmente

1) Valorile lungimilor segmentelor sunt obținute din proiecție în plan.

Punct început	X / Y	Punct sfârșit	X / Y	Lungime segment
1	473.541,813 558.179,896	2	473.542,022 558.181,197	1.318
4	473.545,638 558.184,272	5	473.546,896 558.185,342	1.652
7	473.552,628 558.188,283	8	473.560,531 558.190,872	8.316
10	473.563,439 558.190,808	11	473.566,28 558.193,772	4.106
13	473.575,773 558.204,228	14	473.576,945 558.207,386	3.368
16	473.582,591 558.232,98	17	473.582,077 558.239,647	6.687
2	473.542,022 558.181,197	3	473.544,412 558.183,229	3.137
5	473.546,896 558.185,342	6	473.551,146 558.187,797	4.908
8	473.560,531 558.190,872	9	473.561,538 558.190,85	1.007
11	473.566,28 558.193,772	12	473.572,772 558.200,548	9.384
14	473.576,945 558.207,386	15	473.581,556 558.224,666	17.885
17	473.582,077 558.239,647	18	473.576,349 558.269,405	30.304
3	473.544,412 558.183,229	4	473.545,638 558.184,272	1.61
6	473.551,146 558.187,797	7	473.552,628 558.188,283	1.56
9	473.561,538 558.190,85	10	473.563,439 558.190,808	1.901
12	473.572,772 558.200,548	13	473.575,773 558.204,228	4.749
15	473.581,556 558.224,666	16	473.582,591 558.232,98	8.378
18	473.576,349 558.269,405	19	473.573,423 558.279,278	10.297

Punct început	X / Y	Punct sfârșit	X / Y	Lungime segment	Punct început	X / Y	Punct sfârșit	X / Y	Lungime segment	Punct început	X / Y	Punct sfârșit	X / Y	Lungime segment
19	473.573,423 558.279,278	20	473.572,348 558.290,31	11.084	20	473.572,348 558.290,31	21	473.570,486 558.310,192	19.969	21	473.570,486 558.310,192	22	473.569,535 558.314,422	4.336
22	473.569,535 558.314,422	23	473.567,765 558.318,966	4.877	23	473.567,765 558.318,966	24	473.563,558 558.325,478	7.753	24	473.563,558 558.325,478	25	473.557,37 558.333,072	9.796
25	473.557,37 558.333,072	26	473.545,525 558.348,936	19.798	26	473.545,525 558.348,936	27	473.537,325 558.362,741	16.057	27	473.537,325 558.362,741	28	473.527,616 558.380,436	20.184
28	473.527,616 558.380,436	29	473.522,324 558.389,422	10.428	29	473.522,324 558.389,422	30	473.517,276 558.398,214	10.138	30	473.517,276 558.398,214	31	473.514,246 558.404,089	6.61
31	473.514,246 558.404,089	32	473.512,786 558.409,37	5.479	32	473.512,786 558.409,37	33	473.511,368 558.417,452	8.205	33	473.511,368 558.417,452	34	473.511,015 558.425,704	8.26
34	473.511,015 558.425,704	35	473.512,14 558.435,626	9.986	35	473.512,14 558.435,626	36	473.515,706 558.444,781	9.825	36	473.515,706 558.444,781	37	473.522,71 558.455,568	12.861
37	473.522,71 558.455,568	38	473.528,523 558.464,164	10.377	38	473.528,523 558.464,164	39	473.533,609 558.472,442	9.716	39	473.533,609 558.472,442	40	473.537,392 558.478,604	7.231
40	473.537,392 558.478,604	41	473.542,634 558.483,017	6.852	41	473.542,634 558.483,017	42	473.551,972 558.489,002	11.091	42	473.551,972 558.489,002	43	473.566,241 558.496,186	15.975
43	473.566,241 558.496,186	44	473.575,783 558.499,46	10.088	44	473.575,783 558.499,46	45	473.585,276 558.501,796	9.776	45	473.585,276 558.501,796	46	473.594,954 558.502,22	9.687
46	473.594,954 558.502,22	47	473.609,233 558.501,073	14.325	47	473.609,233 558.501,073	48	473.629,507 558.497,54	20.58	48	473.629,507 558.497,54	49	473.630,458 558.497,272	0.988
49	473.630,458 558.497,272	50	473.630,464 558.497,27	0.006	50	473.630,464 558.497,27	51	473.646,879 558.492,646	17.054	51	473.646,879 558.492,646	52	473.663,259 558.484,031	18.507
52	473.663,259 558.484,031	53	473.660,019 558.488,325	5.379	53	473.660,019 558.488,325	54	473.657,814 558.493,307	5.448	54	473.657,814 558.493,307	55	473.656,941 558.498,567	5.332
55	473.656,941 558.498,567	56	473.658,397 558.507,758	9.306	56	473.658,397 558.507,758	57	473.650,591 558.502,975	9.155	57	473.650,591 558.502,975	58	473.637,534 558.502,967	13.057
58	473.637,534 558.502,967	59	473.629,992 558.502,963	7.542	59	473.629,992 558.502,963	60	473.622,831 558.503,346	7.171	60	473.622,831 558.503,346	61	473.609,545 558.504,057	13.305
61	473.609,545 558.504,057	62	473.595,615 558.505,177	13.975	62	473.595,615 558.505,177	63	473.595,008 558.505,225	0.609	63	473.595,008 558.505,225	64	473.591,582 558.505,075	3.429
64	473.591,582 558.505,075	65	473.584,848 558.504,781	6.74	65	473.584,848 558.504,781	66	473.576,905 558.502,826	8.18	66	473.576,905 558.502,826	67	473.574,936 558.502,341	2.028
67	473.574,936 558.502,341	68	473.565,075 558.498,957	10.425	68	473.565,075 558.498,957	69	473.562,179 558.497,499	3.242	69	473.562,179 558.497,499	70	473.554,538 558.493,652	8.555
70	473.554,538 558.493,652	71	473.550,484 558.491,611	4.539	71	473.550,484 558.491,611	72	473.548,024 558.490,035	2.922	72	473.548,024 558.490,035	73	473.541,662 558.485,957	7.557
73	473.541,662 558.485,957	74	473.540,851 558.485,438	0.963	74	473.540,851 558.485,438	75	473.535,656 558.481,064	6.791	75	473.535,656 558.481,064	76	473.535,089 558.480,587	0.741
76	473.535,089 558.480,587	77	473.531,052 558.474,013	7.715	77	473.531,052 558.474,013	78	473.526,002 558.465,791	9.649	78	473.526,002 558.465,791	79	473.520,209 558.457,225	10.341
79	473.520,209 558.457,225	80	473.513,022 558.446,157	13.197	80	473.513,022 558.446,157	81	473.509,203 558.436,351	10.523	81	473.509,203 558.436,351	82	473.508,008 558.425,809	10.61
82	473.508,008 558.425,809	83	473.508,379 558.417,127	8.69	83	473.508,379 558.417,127	84	473.509,856 558.408,709	8.547	84	473.509,856 558.408,709	85	473.511,438 558.402,99	5.934
85	473.511,438 558.402,99	86	473.514,641 558.396,779	6.988	86	473.514,641 558.396,779	87	473.519,73 558.387,914	10.222	87	473.519,73 558.387,914	88	473.525,008 558.378,952	10.401
88	473.525,008 558.378,952	89	473.534,72 558.361,253	20.189	89	473.534,72 558.361,253	90	473.543,027 558.347,268	16.266	90	473.543,027 558.347,268	91	473.555,005 558.331,226	20.02
91	473.555,005 558.331,226	92	473.561,128 558.323,711	9.694	92	473.561,128 558.323,711	93	473.565,08 558.317,594	7.283	93	473.565,08 558.317,594	94	473.566,658 558.313,543	4.347
94	473.566,658 558.313,543	95	473.567,517 558.309,721	3.917	95	473.567,517 558.309,721	96	473.569,361 558.290,025	19.782	96	473.569,361 558.290,025	97	473.570,448 558.278,875	11.203
97	473.570,448 558.278,875	98	473.573,495 558.269,662	9.704	98	473.573,495 558.269,662	99	473.574,518 558.263,179	6.563	99	473.574,518 558.263,179	100	473.577,685 558.247,149	16.34
100	473.577,685 558.247,149	101	473.579,098 558.239,267	8.008	101	473.579,098 558.239,267	102	473.579,577 558.233,051	6.234	102	473.579,577 558.233,051	103	473.578,604 558.225,24	7.871
103	473.578,604 558.225,24	104	473.574,083 558.208,297	17.536	104	473.574,083 558.208,297	105	473.573,134 558.205,738	2.729	105	473.573,134 558.205,738	106	473.570,507 558.202,516	4.157
106	473.570,507 558.202,516	107	473.566,837 558.198,551	5.403	107	473.566,837 558.198,551	108	473.562,536 558.194,243	6.087	108	473.562,536 558.194,243	109	473.553,144 558.191,495	9.786
109	473.553,144 558.191,495	110	473.549,915 558.190,551	3.364	110	473.549,915 558.190,551	111	473.546,196 558.188,402	4.295	111	473.546,196 558.188,402	112	473.545,16 558.187,804	1.196
112	473.545,16 558.187,804	113	473.542,754 558.185,758	3.158	113	473.542,754 558.185,758	114	473.542,33 558.185,397	0.557	114	473.542,33 558.185,397	115	473.539,301 558.182,821	3.976
115	473.539,301 558.182,821	116	473.540,485 558.181,391	1.857	116	473.540,485 558.181,391	1	473.541,813 558.179,896	2.0					

\*\* Lungimile segmentelor sunt determinate în planul de proiecție Stereo 70 și sunt rotunjite la 1 milimetru.

\*\*\* Distanța dintre puncte este formată din segmente cumulate ce sunt mai mici decât valoarea 1 milimetru.

Neutilizabil în Circuitul  
Civil

**DATE DESPRE IMOBILUL NR. 13473**

Oficiul de Cadastru și Publicitate Imobiliară MUREȘ  
Biroul de Cadastru și Publicitate Imobiliară Târgu Mureș

**A. Partea I. Descrierea imobilului**

TEREN Necunoscut

Adresa: Loc. Corunca, Jud. Mureș

Nr. Crt	Nr cadastral Nr. topografic	Suprafața* (mp)	Observații / Referințe
A1		2.479	Sector cadastral:8 Teren neimprejmuit;

**B. Partea II. Proprietari și acte**

Inscrieri privitoare la dreptul de proprietate și alte drepturi reale		Referințe
/		
Act Normativ nr. 7, din 13/03/1996 emis de PARLAMENTUL ROMANIEI;		
B1	Intabulare, drept de PROPRIETATE, dobândit prin Lege, cota actuala 1/1, cota initiala 1/1 1) NEIDENTIFICAT NEIDENTIFICAT	A1
B2	Se noteaza mentiunea proprietar neidentificat	A1

**C. Partea III. SARCINI .**

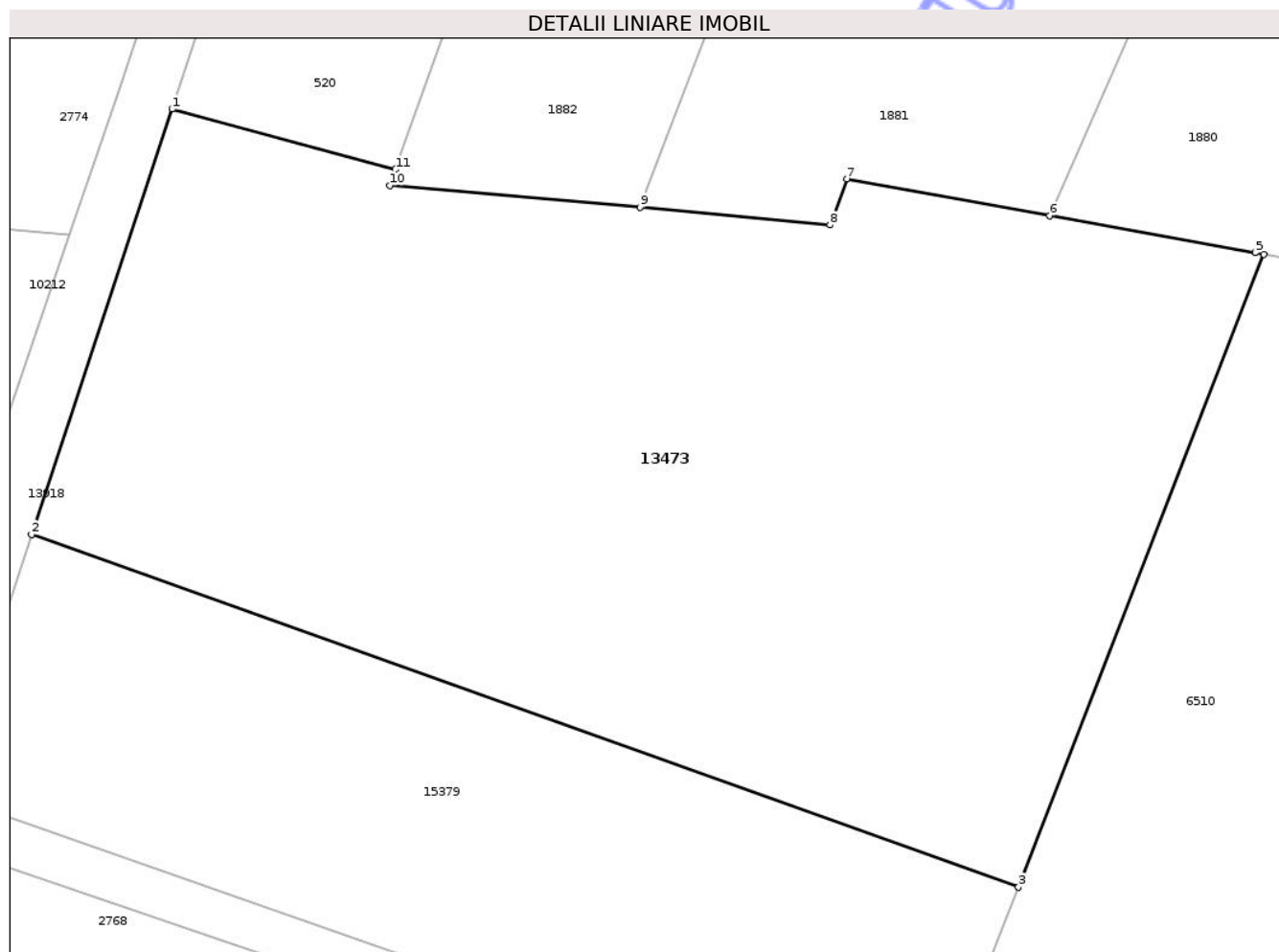
Inscrieri privind dezmembramintele dreptului de proprietate, drepturi reale de garanție și sarcini	Referințe
NU SUNT	

## Anexa Nr. 1 La Partea I

## Teren

Nr cadastral	Suprafața (mp)*	Observații / Referințe
	2.479	

\* Suprafața este determinată în planul de proiecție Stereo 70.



## Date referitoare la teren

Crt	Categorie folosință	Intra vilan	Suprafața (mp)	Tarla	Parcelă	Nr. topo	Observații / Referințe
1	padure	DA	521	-	-	-	
2	padure	NU	1.958	-	-	-	

## Lungime Segmente

1) Valorile lungimilor segmentelor sunt obținute din proiecție în plan.

Punct început	X / Y	Punct sfârșit	X / Y	Lungime segment (** (m)
1	471.275,021 556.848,953	2	471.265,847 556.821,199	29.231
2	471.265,847 556.821,199	3	471.330,274 556.798,206	68.407
3	471.330,274 556.798,206	4	471.346,289 556.839,485	44.277
4	471.346,289 556.839,485	5	471.345,737 556.839,585	0.561

Punct început	X / Y	Punct sfârșit	X / Y	Lungime segment (** (m)
5	471.345,737 556.839,585	6	471.332,323 556.842,001	13.63
6	471.332,323 556.842,001	7	471.319,067 556.844,389	13.469
7	471.319,067 556.844,389	8	471.317,963 556.841,384	3.201
8	471.317,963 556.841,384	9	471.305,583 556.842,543	12.434
9	471.305,583 556.842,543	10	471.289,227 556.843,979	16.419
10	471.289,227 556.843,979	11	471.289,594 556.845,011	1.095
11	471.289,594 556.845,011	1	471.275,021 556.848,953	15.097

\*\* Lungimile segmentelor sunt determinate în planul de proiecție Stereo 70 și sunt rotunjite la 1 milimetru.

\*\*\* Distanța dintre puncte este formată din segmente cumulate ce sunt mai mici decât valoarea 1 milimetru.

Neutilizabil în Circuitul Civil



**DATE DESPRE IMOBILUL NR. 13487**

Oficiul de Cadastru și Publicitate Imobiliară MUREȘ  
Biroul de Cadastru și Publicitate Imobiliară Târgu Mureș

**A. Partea I. Descrierea imobilului**

TEREN Extravilan

Adresa: Jud. Mureș

Nr. Crt	Nr cadastral Nr. topografic	Suprafața* (mp)	Observații / Referințe
A1		459	Sector cadastral:19 Teren neimprejmuit;

**B. Partea II. Proprietari și acte**

Inscrieri privitoare la dreptul de proprietate și alte drepturi reale		Referințe
/		
Act Normativ nr. 7, din 13/03/1996 emis de PARLAMENTUL ROMANIEI;		
B1	Intabulare, drept de PROPRIETATE, dobandit prin Lege, cota actuala 1/1, cota initiala 1/1 1) NEIDENTIFICAT NEIDENTIFICAT	A1
B2	Se noteaza mentiunea proprietar neidentificat	A1

**C. Partea III. SARCINI .**

Inscrieri privind dezmembramintele dreptului de proprietate, drepturi reale de garanție și sarcini	Referințe
NU SUNT	

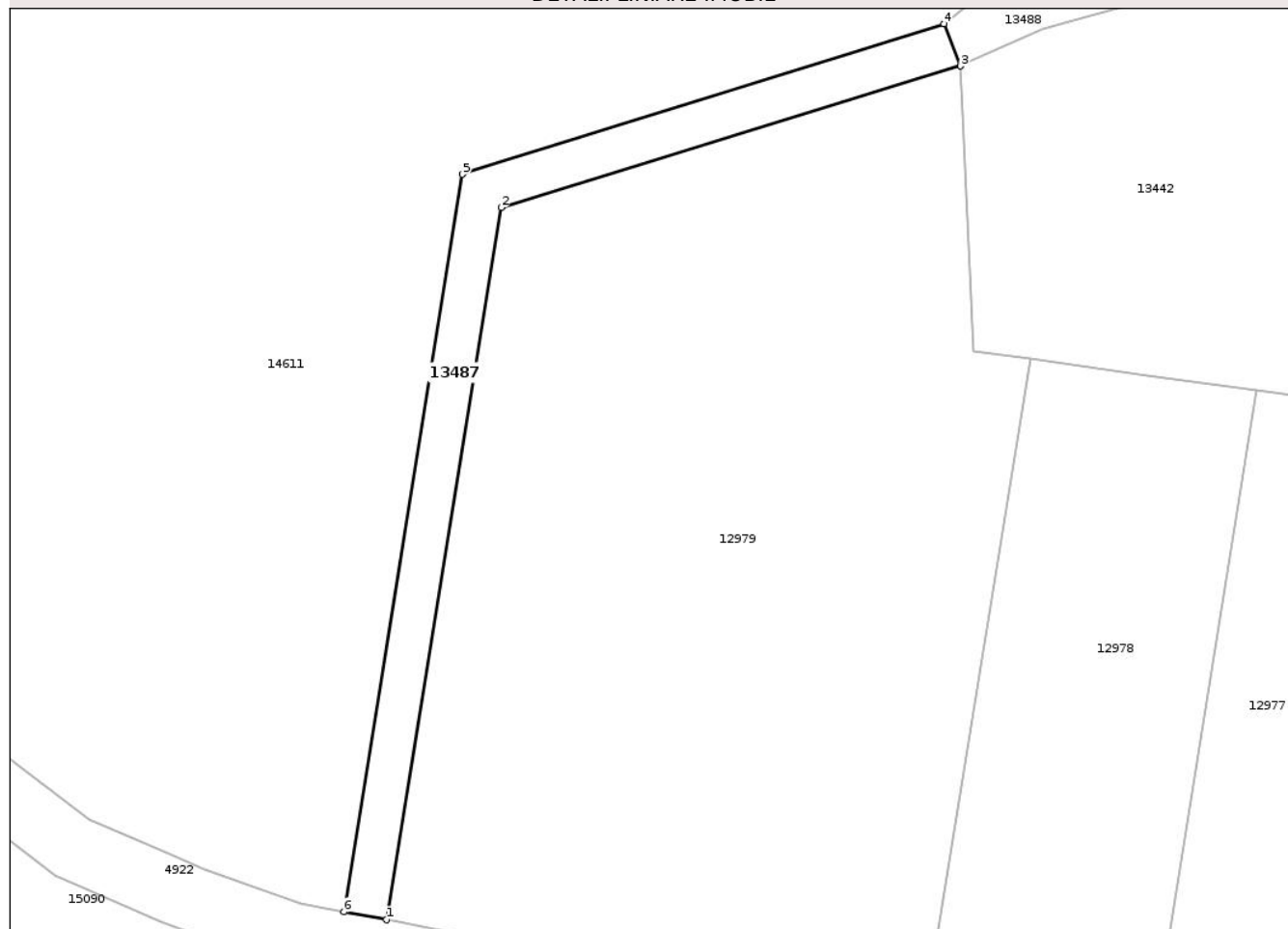
## Anexa Nr. 1 La Partea I

## Teren

Nr cadastral	Suprafața (mp)*	Observații / Referințe
	459	

\* Suprafața este determinată în planul de proiecție Stereo 70.

## DETALII LINIARE IMOBIL



## Date referitoare la teren

Crt	Categorie folosință	Intra vilan	Suprafața (mp)	Tarla	Parcelă	Nr. topo	Observații / Referințe
1	drum	NU	459	-	1116	-	de 1116

## Lungime Segmente

1) Valorile lungimilor segmentelor sunt obținute din proiecție în plan.

Punct început	X / Y	Punct sfârșit	X / Y	Lungime segment (** (m)
1	473.220,19 558.249,709	2	473.230,825 558.315,72	66.862
2	473.230,825 558.315,72	3	473.273,448 558.328,837	44.596
3	473.273,448 558.328,837	4	473.271,917 558.332,753	4.205
4	473.271,917 558.332,753	5	473.227,269 558.318,8	46.777
5	473.227,269 558.318,8	6	473.216,255 558.250,437	69.245

Punct început	X / Y	Punct sfârșit	X / Y	Lungime segment (** (m)
6	473.216,255 558.250,437	1	473.220,19 558.249,709	4.002

\*\* Lungimile segmentelor sunt determinate în planul de proiecție Stereo 70 și sunt rotunjite la 1 milimetru.

\*\*\* Distanța dintre puncte este formată din segmente cumulate ce sunt mai mici decât valoarea 1 milimetru.

Neutilizabil în Circuitul Civil



**DATE DESPRE IMOBILUL NR. 13489**

Oficiul de Cadastru și Publicitate Imobiliară MUREȘ  
Biroul de Cadastru și Publicitate Imobiliară Târgu Mureș

**A. Partea I. Descrierea imobilului**

TEREN Extravilan

Adresa: Jud. Mureș

Nr. Crt	Nr cadastral Nr. topografic	Suprafața* (mp)	Observații / Referințe
A1		520	Sector cadastral:17 Teren neimprejmuit;

**B. Partea II. Proprietari și acte**

Inscrieri privitoare la dreptul de proprietate și alte drepturi reale		Referințe
/		
Act Normativ nr. 7, din 13/03/1996 emis de PARLAMENTUL ROMANIEI;		
B1	Intabulare, drept de PROPRIETATE, dobândit prin Lege, cota actuala 1/1, cota initiala 1/1 1) NEIDENTIFICAT NEIDENTIFICAT	A1
B2	se noteaza mentiunea rezerva comisiei locale de fond funciar	A1

**C. Partea III. SARCINI .**

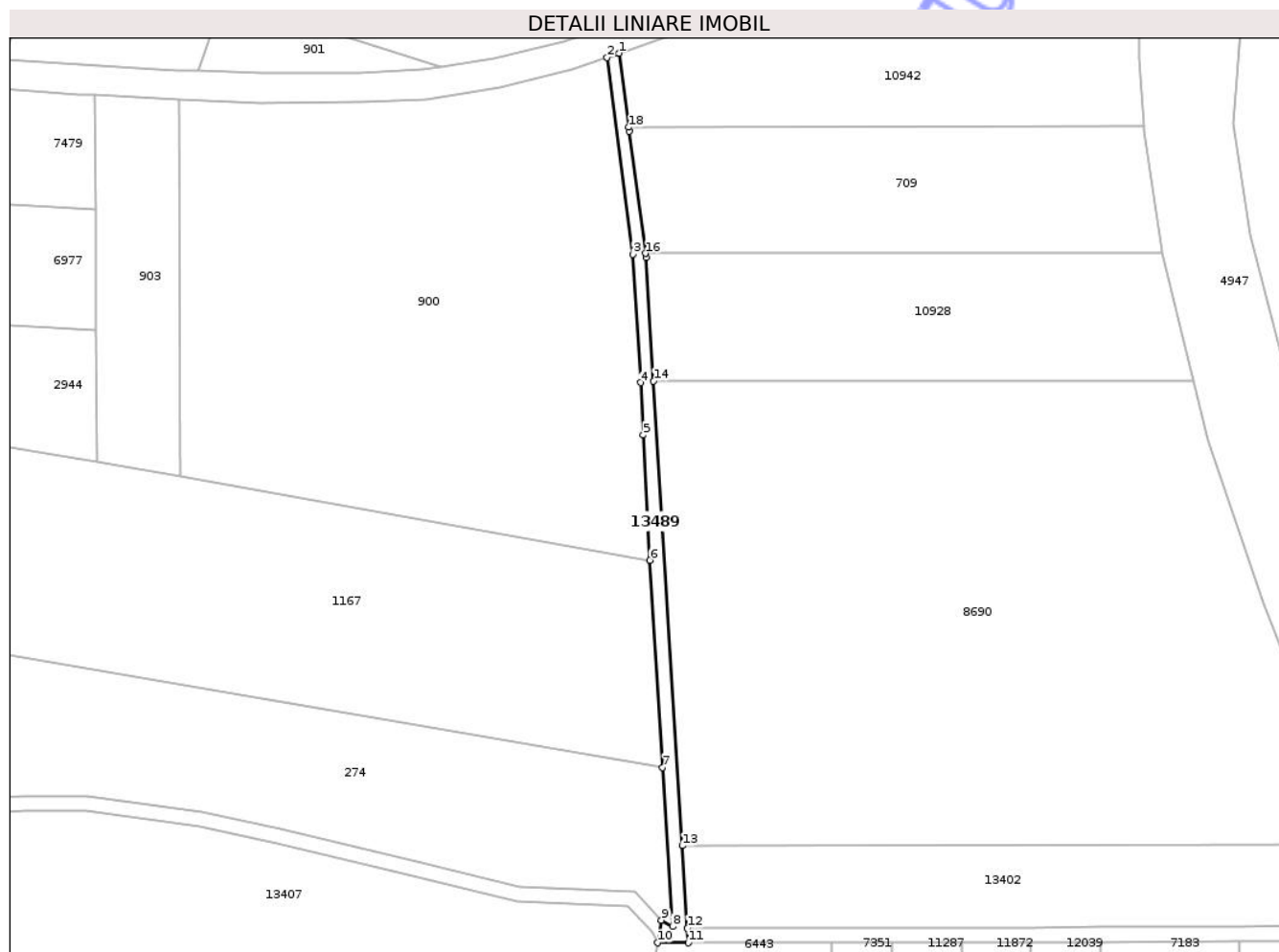
Inscrieri privind dezmembramintele dreptului de proprietate, drepturi reale de garanție și sarcini	Referințe
NU SUNT	

## Anexa Nr. 1 La Partea I

## Teren

Nr cadastral	Suprafața (mp)*	Observații / Referințe
	520	

\* Suprafața este determinată în planul de proiecție Stereo 70.



## Date referitoare la teren

Crt	Categorie folosință	Intra vilan	Suprafața (mp)	Tarla	Parcelă	Nr. topo	Observații / Referințe
1	drum	NU	520	-	1082	-	de 1082

## Lungime Segmente

1) Valorile lungimilor segmentelor sunt obținute din proiecție în plan.

Punct început	X / Y	Punct sfârșit	X / Y	Lungime segment (** (m)
1	474.012,811 558.772,54	2	474.010,401 558.771,697	2.553
2	474.010,401 558.771,697	3	474.015,587 558.731,613	40.418
3	474.015,587 558.731,613	4	474.017,216 558.705,459	26.205
4	474.017,216 558.705,459	5	474.017,74 558.694,812	10.66
5	474.017,74 558.694,812	6	474.019,102 558.669,289	25.559

Punct început	X / Y	Punct sfârșit	X / Y	Lungime segment (** (m)
6	474.019,102 558.669,289	7	474.021,698 558.627,12	42.249
7	474.021,698 558.627,12	8	474.023,692 558.594,726	32.455
8	474.023,692 558.594,726	9	474.021,465 558.596,01	2.571
9	474.021,465 558.596,01	10	474.020,626 558.591,394	4.692
10	474.020,626 558.591,394	11	474.026,902 558.591,406	6.276
11	474.026,902 558.591,406	12	474.026,718 558.594,397	2.997
12	474.026,718 558.594,397	13	474.025,684 558.611,181	16.816
13	474.025,684 558.611,181	14	474.019,844 558.705,746	94.745
14	474.019,844 558.705,746	15	474.018,314 558.730,922	25.222
15	474.018,314 558.730,922	16	474.018,2 558.731,767	0.853
16	474.018,2 558.731,767	17	474.014,856 558.756,612	25.069
17	474.014,856 558.756,612	18	474.014,748 558.757,456	0.851
18	474.014,748 558.757,456	1	474.012,811 558.772,54	15.208

\*\* Lungimile segmentelor sunt determinate în planul de proiecție Stereo 70 și sunt rotunjite la 1 milimetru.

\*\*\* Distanța dintre puncte este formată din segmente cumulate ce sunt mai mici decât valoarea 1 milimetru.



**DATE DESPRE IMOBILUL NR. 13491**

Oficiul de Cadastru și Publicitate Imobiliară MUREȘ  
Biroul de Cadastru și Publicitate Imobiliară Târgu Mureș

**A. Partea I. Descrierea imobilului**

TEREN Extravilan

Adresa: Jud. Mureș

Nr. Crt	Nr cadastral Nr. topografic	Suprafața* (mp)	Observații / Referințe
A1		2.850	Sector cadastral:19 Teren neimprejmuit;

**B. Partea II. Proprietari și acte**

Inscrieri privitoare la dreptul de proprietate și alte drepturi reale		Referințe
/		
Act Normativ nr. 7, din 13/03/1996 emis de PARLAMENTUL ROMANIEI;		
B1	Intabulare, drept de PROPRIETATE, dobândit prin Lege, cota actuala 1/1, cota initiala 1/1 1) NEIDENTIFICAT NEIDENTIFICAT	A1
B2	Se noteaza mentiunea proprietar neidentificat	A1

**C. Partea III. SARCINI .**

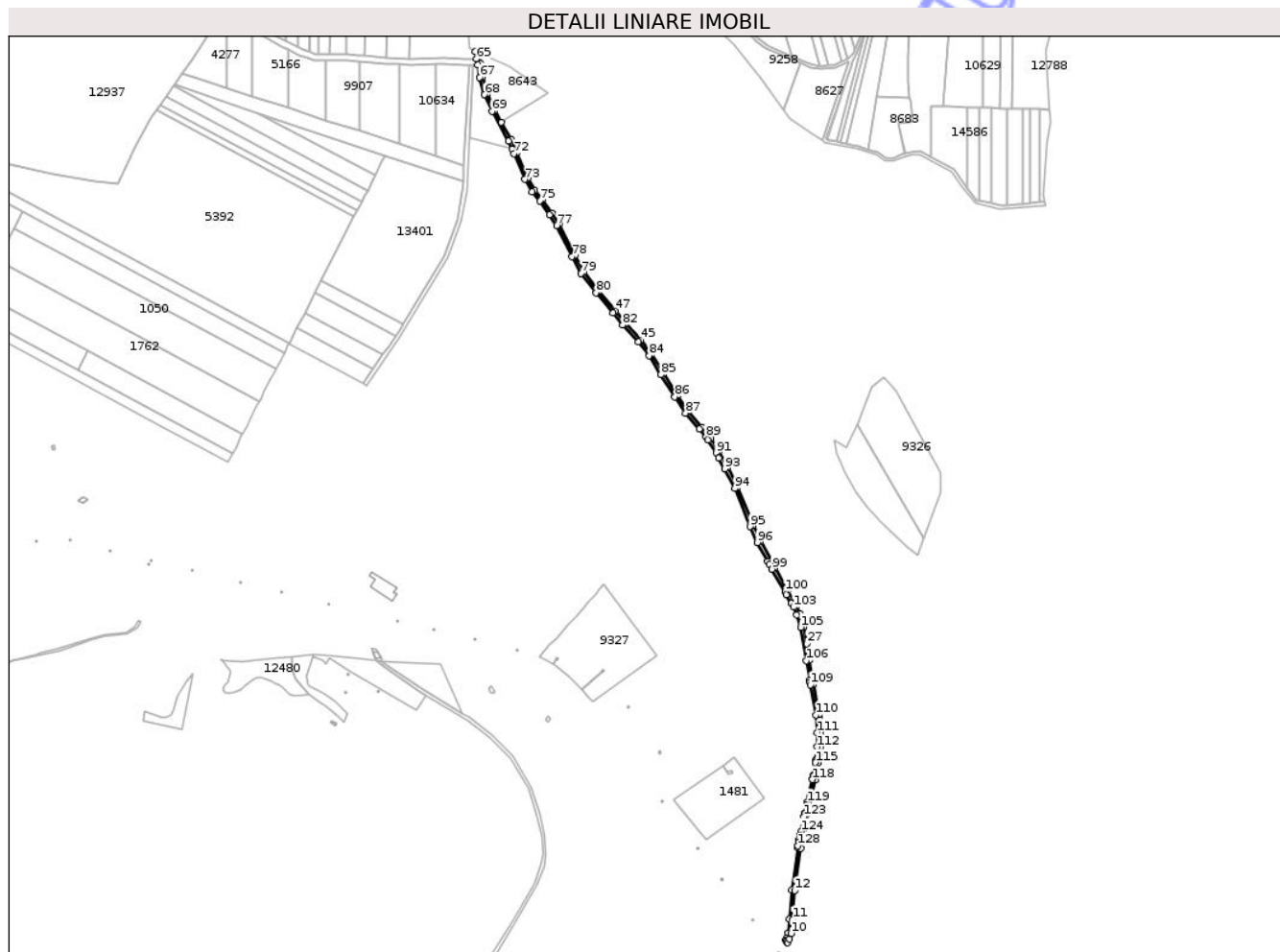
Inscrieri privind dezmembramintele dreptului de proprietate, drepturi reale de garanție și sarcini	Referințe
NU SUNT	

## Anexa Nr. 1 La Partea I

## Teren

Nr cadastral	Suprafața (mp)*	Observații / Referințe
	2.850	

\* Suprafața este determinată în planul de proiecție Stereo 70.



## Date referitoare la teren

Crt	Categorie folosință	Intra vilan	Suprafața (mp)	Tarla	Parcelă	Nr. topo	Observații / Referințe
1	drum	NU	2.850	-	1135	-	de 1135

## Lungime Segmente

1) Valorile lungimilor segmentelor sunt obținute din proiecție în plan.

Punct început	X / Y	Punct sfârșit	X / Y	Lungime segment	Punct început	X / Y	Punct sfârșit	X / Y	Lungime segment	Punct început	X / Y	Punct sfârșit	X / Y	Lungime segment
1	475.151,433 557.469,909	2	475.145,781 557.429,233	41.067	2	475.145,781 557.429,233	3	475.143,634 557.401,229	28.086	3	475.143,634 557.401,229	4	475.142,144 557.388,078	13.235
4	475.142,144 557.388,078	5	475.140,826 557.382,809	5.431	5	475.140,826 557.382,809	6	475.139,832 557.380,719	2.314	6	475.139,832 557.380,719	7	475.140,796 557.379,729	1.382
7	475.140,796 557.379,729	8	475.142,056 557.378,41	1.824	8	475.142,056 557.378,41	9	475.143,664 557.381,791	3.744	9	475.143,664 557.381,791	10	475.145,103 557.387,543	5.929
10	475.145,103 557.387,543	11	475.146,621 557.400,945	13.488	11	475.146,621 557.400,945	12	475.148,765 557.428,912	28.049	12	475.148,765 557.428,912	13	475.154,39 557.469,398	40.875
13	475.154,39 557.469,398	14	475.157,511 557.484,465	15.387	14	475.157,511 557.484,465	15	475.161,294 557.502,732	18.655	15	475.161,294 557.502,732	16	475.168,692 557.535,193	33.293
16	475.168,692 557.535,193	17	475.171,6 557.551,645	16.707	17	475.171,6 557.551,645	18	475.172,48 557.560,585	8.983	18	475.172,48 557.560,585	19	475.173,116 557.567,043	6.489

Punct început	X / Y	Punct sfârșit	X / Y	Lungime segment	Punct început	X / Y	Punct sfârșit	X / Y	Lungime segment	Punct început	X / Y	Punct sfârșit	X / Y	Lungime segment
19	475.173,116 557.567,043	20	475.173,369 557.581,079	14.038	20	475.173,369 557.581,079	21	475.173,358 557.581,211	0.132	21	475.173,358 557.581,211	22	475.172,292 557.594,477	13.309
22	475.172,292 557.594,477	23	475.171,979 557.598,383	3.919	23	475.171,979 557.598,383	24	475.166,827 557.627,573	29.641	24	475.166,827 557.627,573	25	475.165,896 557.633,126	5.631
25	475.165,896 557.633,126	26	475.162,943 557.650,741	17.861	26	475.162,943 557.650,741	27	475.160,249 557.666,496	15.984	27	475.160,249 557.666,496	28	475.157,413 557.683,088	16.833
28	475.157,413 557.683,088	29	475.155,853 557.688,285	5.426	29	475.155,853 557.688,285	30	475.153,599 557.695,794	7.84	30	475.153,599 557.695,794	31	475.150,273 557.703,21	8.128
31	475.150,273 557.703,21	32	475.141,842 557.718,177	17.178	32	475.141,842 557.718,177	33	475.129,431 557.740,011	25.115	33	475.129,431 557.740,011	34	475.115,429 557.765,503	29.084
34	475.115,429 557.765,503	35	475.108,561 557.780,639	16.621	35	475.108,561 557.780,639	36	475.093,637 557.817,367	39.644	36	475.093,637 557.817,367	37	475.083,937 557.836,551	21.497
37	475.083,937 557.836,551	38	475.075,382 557.852,143	17.785	38	475.075,382 557.852,143	39	475.067,518 557.864,668	14.789	39	475.067,518 557.864,668	40	475.059,301 557.875,535	13.624
40	475.059,301 557.875,535	41	475.045,917 557.890,788	20.292	41	475.045,917 557.890,788	42	475.035,46 557.906,092	18.535	42	475.035,46 557.906,092	43	475.022,171 557.927,442	25.148
43	475.022,171 557.927,442	44	475.010,474 557.945,797	21.765	44	475.010,474 557.945,797	45	474.999,876 557.959,308	17.172	45	474.999,876 557.959,308	46	474.985,035 557.975,647	22.073
46	474.985,035 557.975,647	47	474.975,654 557.987,399	15.037	47	474.975,654 557.987,399	48	474.959,37 558.006,679	25.237	48	474.959,37 558.006,679	49	474.945,172 558.025,017	23.192
49	474.945,172 558.025,017	50	474.936,471 558.041,044	18.237	50	474.936,471 558.041,044	51	474.921,522 558.071,078	33.549	51	474.921,522 558.071,078	52	474.914,689 558.081,829	12.739
52	474.914,689 558.081,829	53	474.905,103 558.095,066	16.343	53	474.905,103 558.095,066	54	474.897,642 558.103,767	11.462	54	474.897,642 558.103,767	55	474.891,111 558.115,467	13.399
55	474.891,111 558.115,467	56	474.880,47 558.140,14	26.87	56	474.880,47 558.140,14	57	474.875,303 558.152,232	13.15	57	474.875,303 558.152,232	58	474.865,803 558.169,365	19.591
58	474.865,803 558.169,365	59	474.859,363 558.180,981	13.282	59	474.859,363 558.180,981	60	474.852,167 558.196,73	17.315	60	474.852,167 558.196,73	61	474.847,571 558.213,005	16.912
61	474.847,571 558.213,005	62	474.845,576 558.225,712	12.863	62	474.845,576 558.225,712	63	474.843,669 558.235,976	10.44	63	474.843,669 558.235,976	64	474.840,342 558.237,455	3.641
64	474.840,342 558.237,455	65	474.841,679 558.230,266	7.312	65	474.841,679 558.230,266	66	474.842,768 558.224,259	6.105	66	474.842,768 558.224,259	67	474.844,635 558.212,362	12.043
67	474.844,635 558.212,362	68	474.849,343 558.195,693	17.321	68	474.849,343 558.195,693	69	474.856,683 558.179,628	17.662	69	474.856,683 558.179,628	70	474.872,604 558.150,912	32.834
70	474.872,604 558.150,912	71	474.875,831 558.143,36	8.213	71	474.875,831 558.143,36	72	474.877,713 558.138,957	4.788	72	474.877,713 558.138,957	73	474.888,417 558.114,139	27.028
73	474.888,417 558.114,139	74	474.895,169 558.102,042	13.854	74	474.895,169 558.102,042	75	474.902,745 558.093,207	11.638	75	474.902,745 558.093,207	76	474.912,206 558.080,143	16.13
76	474.912,206 558.080,143	77	474.918,906 558.069,601	12.491	77	474.918,906 558.069,601	78	474.933,809 558.039,659	33.446	78	474.933,809 558.039,659	79	474.942,652 558.023,372	18.533
79	474.942,652 558.023,372	80	474.957,037 558.004,792	23.498	80	474.957,037 558.004,792	81	474.973,335 557.985,495	25.259	81	474.973,335 557.985,495	82	474.982,75 557.973,701	15.091
82	474.982,75 557.973,701	83	474.997,576 557.957,362	22.063	83	474.997,576 557.957,362	84	475.008,023 557.944,061	16.913	84	475.008,023 557.944,061	85	475.019,633 557.925,843	21.603
85	475.019,633 557.925,843	86	475.032,947 557.904,453	25.195	86	475.032,947 557.904,453	87	475.043,542 557.888,946	18.781	87	475.043,542 557.888,946	88	475.056,974 557.873,638	20.365
88	475.056,974 557.873,638	89	475.062,982 557.865,692	9.962	89	475.062,982 557.865,692	90	475.065,047 557.862,962	3.423	90	475.065,047 557.862,962	91	475.072,794 557.850,622	14.57
91	475.072,794 557.850,622	92	475.075,526 557.845,643	5.679	92	475.075,526 557.845,643	93	475.081,282 557.835,152	11.966	93	475.081,282 557.835,152	94	475.090,904 557.816,123	21.323
94	475.090,904 557.816,123	95	475.105,804 557.779,454	39.581	95	475.105,804 557.779,454	96	475.112,744 557.764,159	16.796	96	475.112,744 557.764,159	97	475.122,72 557.745,998	20.721
97	475.122,72 557.745,998	98	475.124,55 557.742,665	3.802	98	475.124,55 557.742,665	99	475.126,812 557.738,548	4.697	99	475.126,812 557.738,548	100	475.139,231 557.716,7	25.131
100	475.139,231 557.716,7	101	475.140,772 557.713,964	3.14	101	475.140,772 557.713,964	102	475.145,541 557.705,498	9.717	102	475.145,541 557.705,498	103	475.147,592 557.701,858	4.178
103	475.147,592 557.701,858	104	475.150,782 557.694,745	7.796	104	475.150,782 557.694,745	105	475.154,486 557.682,401	12.888	105	475.154,486 557.682,401	106	475.159,985 557.650,24	32.628
106	475.159,985 557.650,24	107	475.163,092 557.631,708	18.791	107	475.163,092 557.631,708	108	475.163,508 557.629,226	2.517	108	475.163,508 557.629,226	109	475.163,87 557.627,065	2.191
109	475.163,87 557.627,065	110	475.169,0 557.598,001	29.513	110	475.169,0 557.598,001	111	475.170,366 557.580,986	17.07	111	475.170,366 557.580,986	112	475.170,118 557.567,217	13.771
112	475.170,118 557.567,217	113	475.168,815 557.553,972	13.309	113	475.168,815 557.553,972	114	475.168,69 557.552,706	1.272	114	475.168,69 557.552,706	115	475.168,626 557.552,054	0.655
115	475.168,626 557.552,054	116	475.166,36 557.539,233	13.02	116	475.166,36 557.539,233	117	475.166,094 557.537,727	1.529	117	475.166,094 557.537,727	118	475.165,751 557.535,788	1.969

Punct început	X / Y	Punct sfârșit	X / Y	Lungime segment	Punct început	X / Y	Punct sfârșit	X / Y	Lungime segment	Punct început	X / Y	Punct sfârșit	X / Y	Lungime segment
118	475.165,751 557.535,788	119	475.160,673 557.513,509	22.85	119	475.160,673 557.513,509	120	475.160,203 557.511,443	2.119	120	475.160,203 557.511,443	121	475.158,363 557.503,369	8.281
121	475.158,363 557.503,369	122	475.158,154 557.502,363	1.027	122	475.158,154 557.502,363	123	475.157,645 557.499,905	2.51	123	475.157,645 557.499,905	124	475.154,648 557.485,435	14.777
124	475.154,648 557.485,435	125	475.154,011 557.482,356	3.144	125	475.154,011 557.482,356	126	475.153,085 557.477,887	4.564	126	475.153,085 557.477,887	127	475.152,385 557.474,508	3.451
127	475.152,385 557.474,508	128	475.151,821 557.471,782	2.784	128	475.151,821 557.471,782	1	475.151,433 557.469,909	1.913					

\*\* Lungimile segmentelor sunt determinate în planul de proiecție Stereo 70 și sunt rotunjite la 1 milimetru.

\*\*\* Distanța dintre puncte este formată din segmente cumulate ce sunt mai mici decât valoarea 1 milimetru.

Neutilizabil în Circuitul Civil

**DATE DESPRE IMOBILUL NR. 13493**

Oficiul de Cadastru și Publicitate Imobiliară MUREȘ  
Biroul de Cadastru și Publicitate Imobiliară Târgu Mureș

**A. Partea I. Descrierea imobilului**

TEREN Extravilan

Adresa: Jud. Mureș

Nr. Crt	Nr cadastral Nr. topografic	Suprafața* (mp)	Observații / Referințe
A1		782	Sector cadastral:19 Teren neimprejmuit;

**B. Partea II. Proprietari și acte**

Inscrieri privitoare la dreptul de proprietate și alte drepturi reale		Referințe
/		
Act Normativ nr. 7, din 13/03/1996 emis de PARLAMENTUL ROMANIEI;		
B1	Intabulare, drept de PROPRIETATE, dobandit prin Lege, cota actuala 1/1, cota initiala 1/1 1) NEIDENTIFICAT NEIDENTIFICAT	A1
B2	se noteaza mentiunea rezerva comisiei locale de fond funciar	A1

**C. Partea III. SARCINI .**


Inscrieri privind dezmembramintele dreptului de proprietate, drepturi reale de garanție și sarcini	Referințe
NU SUNT	

## Anexa Nr. 1 La Partea I

## Teren

Nr cadastral	Suprafața (mp)*	Observații / Referințe
	782	

\* Suprafața este determinată în planul de proiecție Stereo 70.



## Date referitoare la teren

Crt	Categorie folosință	Intra vilan	Suprafața (mp)	Tarla	Parcelă	Nr. topo	Observații / Referințe
1	drum	NU	782	-	-	-	

## Lungime Segmente

1) Valorile lungimilor segmentelor sunt obținute din proiecție în plan.

Punct început	X / Y	Punct sfârșit	X / Y	Lungime segment (** (m)
1	474.457,634 557.803,897	2	474.456,259 557.802,94	1.675
3	474.452,31 557.801,066	4	474.427,894 557.791,878	26.088
5	474.404,333 557.783,473	6	474.380,41 557.773,396	25.959
7	474.368,931 557.767,991	8	474.354,263 557.759,793	16.803
9	474.342,249 557.751,529	10	474.342,121 557.751,426	0.164

Punct început	X / Y	Punct sfârșit	X / Y	Lungime segment (** (m)
2	474.456,259 557.802,94	3	474.452,31 557.801,066	4.371
4	474.427,894 557.791,878	5	474.404,333 557.783,473	25.015
6	474.380,41 557.773,396	7	474.368,931 557.767,991	12.688
8	474.354,263 557.759,793	9	474.342,249 557.751,529	14.582
10	474.342,121 557.751,426	11	474.328,588 557.740,515	17.384

Punct început	X / Y	Punct sfârșit	X / Y	Lungime segment (** (m)
11	474.328,588 557.740,515	12	474.339,22 557.744,91	11.505
13	474.345,503 557.750,13	14	474.354,216 557.755,628	10.303
15	474.371,383 557.762,454	16	474.372,925 557.763,115	1.678
17	474.372,925 557.764,315	18	474.374,125 557.764,315	1.2
19	474.374,125 557.763,695	20	474.382,589 557.767,768	9.393
21	474.405,72 557.777,466	22	474.429,881 557.785,871	25.581
23	474.449,027 557.792,747	24	474.459,782 557.797,513	11.764
25	474.464,297 557.800,689	26	474.464,83 557.801,245	0.77
27	474.464,804 557.801,254	28	474.462,327 557.802,15	2.634

Punct început	X / Y	Punct sfârșit	X / Y	Lungime segment (** (m)
12	474.339,22 557.744,91	13	474.345,503 557.750,13	8.169
14	474.354,216 557.755,628	15	474.371,383 557.762,454	18.474
16	474.372,925 557.763,115	17	474.372,925 557.764,315	1.2
18	474.374,125 557.764,315	19	474.374,125 557.763,695	0.62
20	474.382,589 557.767,768	21	474.405,72 557.777,466	25.082
22	474.429,881 557.785,871	23	474.449,027 557.792,747	20.343
24	474.459,782 557.797,513	25	474.464,297 557.800,689	5.52
26	474.464,83 557.801,245	27	474.464,804 557.801,254	0.028
28	474.462,327 557.802,15	1	474.457,634 557.803,897	5.008

\*\* Lungimile segmentelor sunt determinate în planul de proiecție Stereo 70 și sunt rotunjite la 1 milimetru.

\*\*\* Distanța dintre puncte este formată din segmente cumulate ce sunt mai mici decât valoarea 1 milimetru.

Neutilizabil în  
Civil



**DATE DESPRE IMOBILUL NR. 13496**

Oficiul de Cadastru și Publicitate Imobiliară MUREȘ  
Biroul de Cadastru și Publicitate Imobiliară Târgu Mureș

**A. Partea I. Descrierea imobilului**

TEREN Intravilan

Adresa: Loc. Corunca, Jud. Mureș

Nr. Crt	Nr cadastral Nr. topografic	Suprafața* (mp)	Observații / Referințe
A1		1	Sector cadastral:7 Teren neimprejmuit;

**Construcții**

Crt	Nr cadastral Nr. topografic	Adresa	Observații / Referințe
A1.1	0	Loc. Corunca, Jud. Mureș	Nr. niveluri:1; S. construita la sol:1 mp;

**B. Partea II. Proprietari și acte**

Inscrieri privitoare la dreptul de proprietate și alte drepturi reale	Referințe
/	
Act Normativ nr. 123, din 10/07/2012 emis de PARLAMENTUL ROMANIEI;	
B1	A1, A1.1
Intabulare, drept de PROPRIETATE, dobandit prin Lege, cota actuala 1/1, cota initiala 1/1	
1) STATUL ROMAN, CIF:9999999999999, DOMENIUL PUBLIC	

**C. Partea III. SARCINI .**

Inscrieri privind dezmembramintele dreptului de proprietate, drepturi reale de garanție și sarcini	Referințe
NU SUNT	


## Anexa Nr. 1 La Partea I

## Teren

Nr cadastral	Suprafața (mp)*	Observații / Referințe
	1	

\* Suprafața este determinată în planul de proiecție Stereo 70.

## DETALII LINIARE IMOBIL



## Date referitoare la teren

Crt	Categorie folosință	Intra vilan	Suprafața (mp)	Tarla	Parcelă	Nr. topo	Observații / Referințe
1	curti constructii	DA	1	-	-	-	

## Date referitoare la construcții

Crt	Număr	Destinație construcție	Supraf. (mp)	Situație juridică	Observații / Referințe
A1.1	0	construcții industriale și edilitare	1	Cu acte	Nr. niveluri:1; S. construita la sol:1 mp;

## Lungime Segmente

1) Valorile lungimilor segmentelor sunt obținute din proiecție în plan.

Punct început	X / Y	Punct sfârșit	X / Y	Lungime segment (** (m)
1	470.725,294 556.297,132	2	470.724,098 556.297,234	1.2
2	470.724,098 556.297,234	3	470.723,997 556.296,038	1.2
3	470.723,997 556.296,038	4	470.725,193 556.295,937	1.2

Punct început	X / Y	Punct sfârșit	X / Y	Lungime segment (** (m)
4	470.725,193 556.295,937	5	470.725,193 556.295,941	0.004
5	470.725,193 556.295,941	1	470.725,294 556.297,132	1.195

\*\* Lungimile segmentelor sunt determinate în planul de proiecție Stereo 70 și sunt rotunjite la 1 milimetru.

\*\*\* Distanța dintre puncte este formată din segmente cumulate ce sunt mai mici decât valoarea 1 milimetru.

Neutilizabil în Circuitul Civil



**DATE DESPRE IMOBILUL NR. 13498**

Oficiul de Cadastru și Publicitate Imobiliară MUREȘ  
Biroul de Cadastru și Publicitate Imobiliară Târgu Mureș

**A. Partea I. Descrierea imobilului**

TEREN Intravilan

Adresa: Loc. Corunca, Jud. Mureș

Nr. Crt	Nr cadastral Nr. topografic	Suprafața* (mp)	Observații / Referințe
A1		1	Sector cadastral:7 Teren neimprejmuit;

**Construcții**

Crt	Nr cadastral Nr. topografic	Adresa	Observații / Referințe
A1.1	0	Loc. Corunca, Jud. Mureș	Nr. niveluri:1; S. construita la sol:1 mp;

**B. Partea II. Proprietari și acte**

Inscrieri privitoare la dreptul de proprietate și alte drepturi reale	Referințe
/	
Act Normativ nr. 123, din 10/07/2012 emis de PARLAMENTUL ROMANIEI;	
B1	A1, A1.1
Intabulare, drept de PROPRIETATE, dobandit prin Lege, cota actuala 1/1, cota initiala 1/1	
1) STATUL ROMAN, CIF:9999999999999, DOMENIUL PUBLIC	

**C. Partea III. SARCINI .**

Inscrieri privind dezmembramintele dreptului de proprietate, drepturi reale de garanție și sarcini	Referințe
NU SUNT	

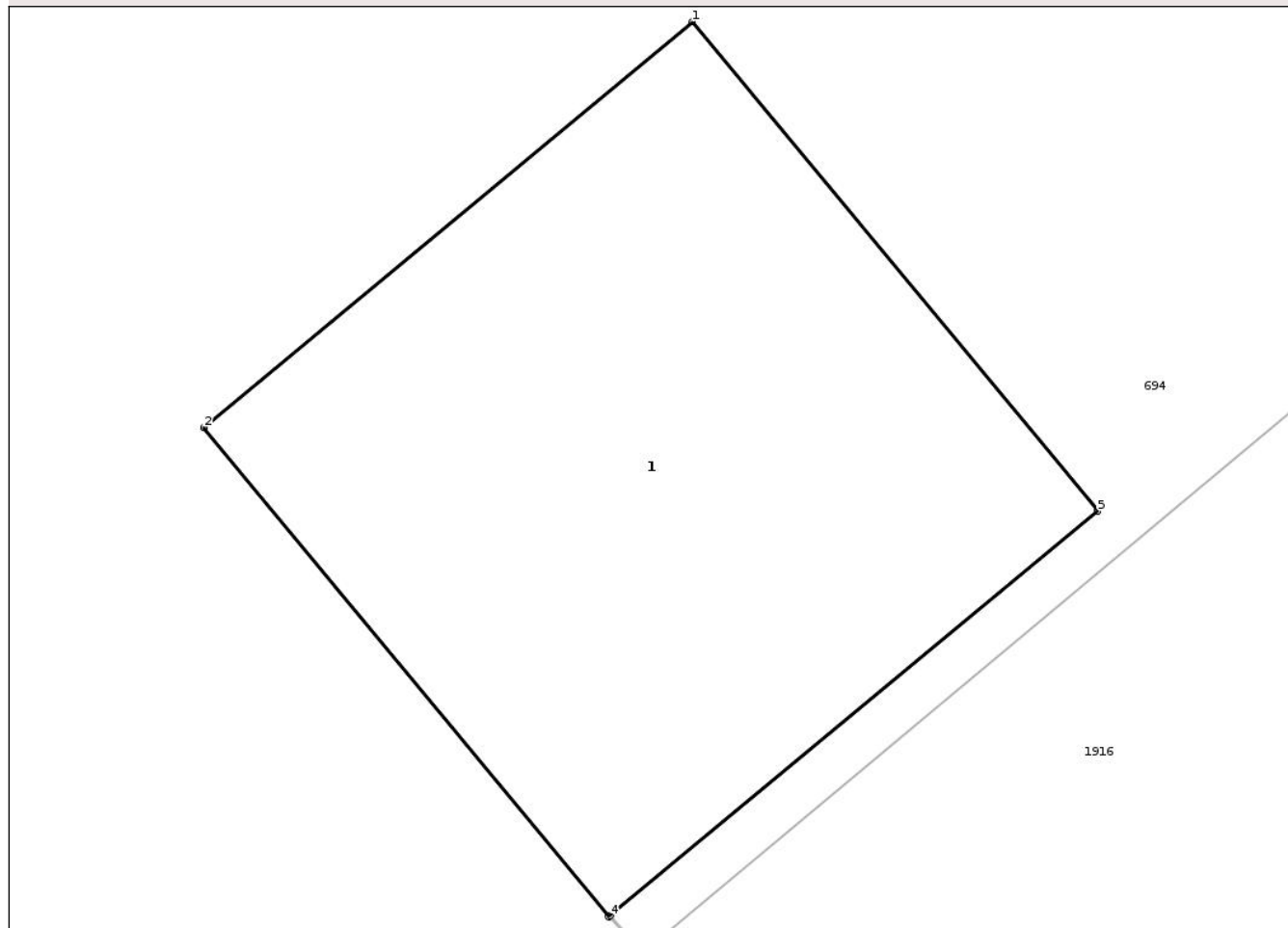
## Anexa Nr. 1 La Partea I

## Teren

Nr cadastral	Suprafața (mp)*	Observații / Referințe
	1	

\* Suprafața este determinată în planul de proiecție Stereo 70.

## DETALII LINIARE IMOBIL



## Date referitoare la teren

Crt	Categorie folosință	Intra vilan	Suprafața (mp)	Tarla	Parcelă	Nr. topo	Observații / Referințe
1	curti constructii	DA	1	-	-	-	

## Date referitoare la construcții

Crt	Număr	Destinație construcție	Supraf. (mp)	Situație juridică	Observații / Referințe
A1.1	0	construcții industriale și edilitare	1	Cu acte	Nr. niveluri:1; S. construita la sol:1 mp;

## Lungime Segmente

1) Valorile lungimilor segmentelor sunt obținute din proiecție în plan.

Punct început	X / Y	Punct sfârșit	X / Y	Lungime segment (** (m)
1	470.742,414 556.318,786	2	470.741,491 556.318,02	1.199
2	470.741,491 556.318,02	3	470.742,256 556.317,096	1.2
3	470.742,256 556.317,096	4	470.742,259 556.317,098	0.004

Punct început	X / Y	Punct sfârșit	X / Y	Lungime segment (** (m)
4	470.742,259 556.317,098	5	470.743,18 556.317,862	1.197
5	470.743,18 556.317,862	1	470.742,414 556.318,786	1.2

\*\* Lungimile segmentelor sunt determinate în planul de proiecție Stereo 70 și sunt rotunjite la 1 milimetru.

\*\*\* Distanța dintre puncte este formată din segmente cumulate ce sunt mai mici decât valoarea 1 milimetru.

Neutilizabil în Circuitul Civil



**DATE DESPRE IMOBILUL NR. 13500**

Oficiul de Cadastru și Publicitate Imobiliară MUREȘ  
Biroul de Cadastru și Publicitate Imobiliară Târgu Mureș

**A. Partea I. Descrierea imobilului**

TEREN Intravilan

Adresa: Loc. Corunca, Jud. Mureș

Nr. Crt	Nr cadastral Nr. topografic	Suprafața* (mp)	Observații / Referințe
A1		1	Sector cadastral:7 Teren neimprejmuit;

**Construcții**

Crt	Nr cadastral Nr. topografic	Adresa	Observații / Referințe
A1.1	0	Loc. Corunca, Jud. Mureș	Nr. niveluri:1; S. construita la sol:1 mp; STALP

**B. Partea II. Proprietari și acte**

Inscrieri privitoare la dreptul de proprietate și alte drepturi reale	Referințe
/	
Act Normativ nr. 123, din 10/07/2012 emis de PARLAMENTUL ROMANIEI;	
B1	A1, A1.1
Intabulare, drept de PROPRIETATE, dobandit prin Lege, cota actuala 1/1, cota initiala 1/1	
1) STATUL ROMAN, CIF:9999999999999, DOMENIUL PUBLIC	

**C. Partea III. SARCINI .**

Inscrieri privind dezmembramintele dreptului de proprietate, drepturi reale de garanție și sarcini	Referințe
NU SUNT	

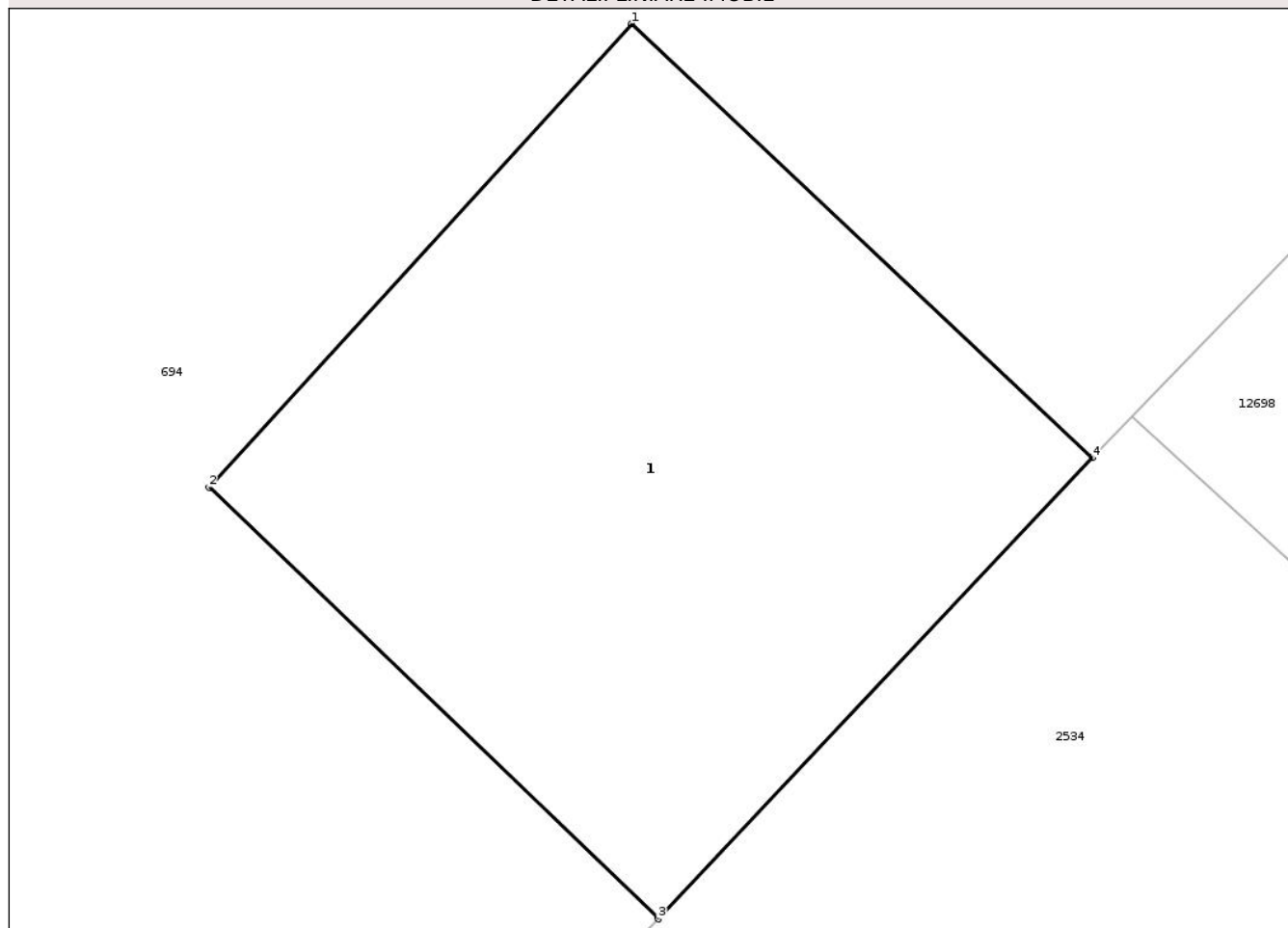
## Anexa Nr. 1 La Partea I

## Teren

Nr cadastral	Suprafața (mp)*	Observații / Referințe
	1	

\* Suprafața este determinată în planul de proiecție Stereo 70.

## DETALII LINIARE IMOBIL



## Date referitoare la teren

Crt	Categorie folosință	Intravilan	Suprafața (mp)	Tarla	Parcelă	Nr. topo	Observații / Referințe
1	curți constructii	DA	1	-	-	-	

## Date referitoare la construcții

Crt	Număr	Destinație construcție	Supraf. (mp)	Situație juridică	Observații / Referințe
A1.1	0	construcții industriale și edilitare	1	Cu acte	Nr. niveluri:1; S. construita la sol:1 mp; STALP

## Lungime Segmente

1) Valorile lungimilor segmentelor sunt obținute din proiecție în plan.

Punct început	X / Y	Punct sfârșit	X / Y	Lungime segment (** (m))
1	470.839,492 556.410,044	2	470.838,691 556.409,166	1.188
2	470.838,691 556.409,166	3	470.839,542 556.408,349	1.18
3	470.839,542 556.408,349	4	470.840,365 556.409,222	1.2

Punct început	X / Y	Punct sfârșit	X / Y	Lungime segment (** (m)
4	470.840,365 556.409,222	1	470.839,492 556.410,044	1.199

\*\* Lungimile segmentelor sunt determinate în planul de proiecție Stereo 70 și sunt rotunjite la 1 milimetru.

\*\*\* Distanța dintre puncte este formată din segmente cumulate ce sunt mai mici decât valoarea 1 milimetru.

Neutilizabil în Circuitul Civil



**DATE DESPRE IMOBILUL NR. 13504**

Oficiul de Cadastru și Publicitate Imobiliară MUREȘ  
Biroul de Cadastru și Publicitate Imobiliară Târgu Mureș

**A. Partea I. Descrierea imobilului**

TEREN Intravilan

Adresa: Loc. Corunca, Jud. Mureș

Nr. Crt	Nr cadastral Nr. topografic	Suprafața* (mp)	Observații / Referințe
A1		1	Sector cadastral:7 Teren neimprejmuit;

**Construcții**

Crt	Nr cadastral Nr. topografic	Adresa	Observații / Referințe
A1.1	0	Loc. Corunca, Jud. Mureș	Nr. niveluri:1; S. construita la sol:1 mp; STALP

**B. Partea II. Proprietari și acte**

Inscrieri privitoare la dreptul de proprietate și alte drepturi reale	Referințe
/	
Act Normativ nr. 123, din 10/07/2012 emis de PARLAMENTUL ROMANIEI;	
B1	A1, A1.1
Intabulare, drept de PROPRIETATE, dobandit prin Lege, cota actuala 1/1, cota initiala 1/1	
1) STATUL ROMAN, CIF:9999999999999, DOMENIUL PUBLIC	

**C. Partea III. SARCINI .**

Inscrieri privind dezmembramintele dreptului de proprietate, drepturi reale de garanție și sarcini	Referințe
NU SUNT	

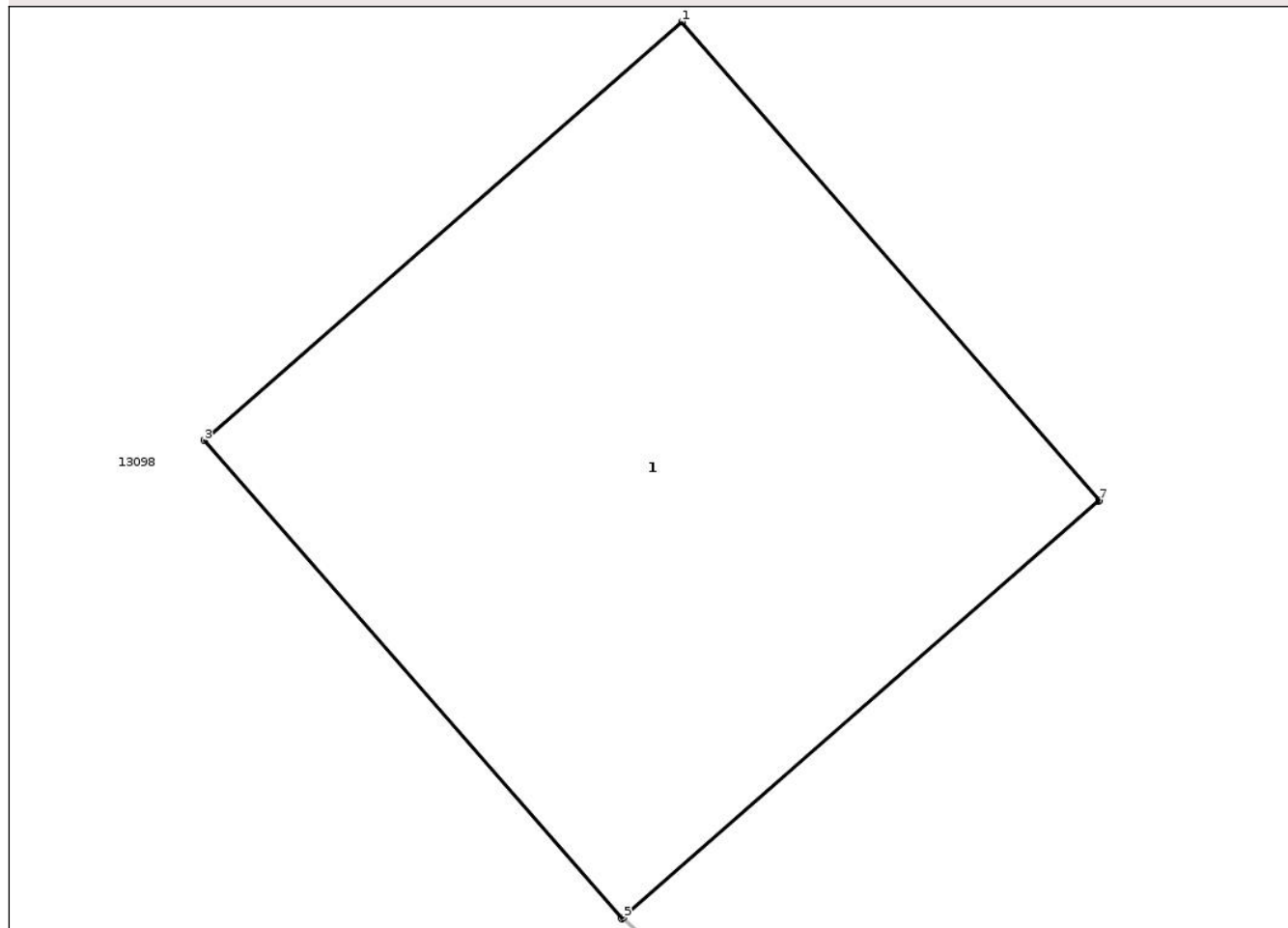
## Anexa Nr. 1 La Partea I

## Teren

Nr cadastral	Suprafața (mp)*	Observații / Referințe
	1	

\* Suprafața este determinată în planul de proiecție Stereo 70.

## DETALII LINIARE IMOBIL



## Date referitoare la teren

Crt	Categorie folosință	Intravilan	Suprafața (mp)	Tarla	Parcelă	Nr. topo	Observații / Referințe
1	curți constructii	DA	1	-	-	-	

## Date referitoare la construcții

Crt	Număr	Destinație construcție	Supraf. (mp)	Situație juridică	Observații / Referințe
A1.1	0	construcții industriale și edilitare	1	Cu acte	Nr. niveluri:1; S. construita la sol:1 mp; STALP

## Lungime Segmente

1) Valorile lungimilor segmentelor sunt obținute din proiecție în plan.

Punct început	X / Y	Punct sfârșit	X / Y	Lungime segment (** (m))
1	470.560,842 556.469,422	2	470.559,941 556.468,634	1.197
2	470.559,941 556.468,634	3	470.559,939 556.468,632	0.003
3	470.559,939 556.468,632	4	470.560,729 556.467,729	1.2

Punct început	X / Y	Punct sfârșit	X / Y	Lungime segment (** (m)
4	470.560,729 556.467,729	5	470.560,732 556.467,731	0.004
5	470.560,732 556.467,731	6	470.561,63 556.468,517	1.193
6	470.561,63 556.468,517	7	470.561,632 556.468,519	0.003
7	470.561,632 556.468,519	1	470.560,842 556.469,422	1.2

\*\* Lungimile segmentelor sunt determinate în planul de proiecție Stereo 70 și sunt rotunjite la 1 milimetru.

\*\*\* Distanța dintre puncte este formată din segmente cumulate ce sunt mai mici decât valoarea 1 milimetru.

Neutilizabil în Circuitul Civil



**DATE DESPRE IMOBILUL NR. 13506**

Oficiul de Cadastru și Publicitate Imobiliară MUREȘ  
Biroul de Cadastru și Publicitate Imobiliară Târgu Mureș

**A. Partea I. Descrierea imobilului**

TEREN Intravilan

Adresa: Loc. Corunca, Jud. Mureș

Nr. Crt	Nr cadastral Nr. topografic	Suprafața* (mp)	Observații / Referințe
A1		35	Sector cadastral:6 Teren neimprejmuit;

**Construcții**

Crt	Nr cadastral Nr. topografic	Adresa	Observații / Referințe
A1.1	0	Loc. Corunca, Jud. Mureș	Nr. niveluri:1; S. construita la sol:35 mp; STALP

**B. Partea II. Proprietari și acte**

Inscrieri privitoare la dreptul de proprietate și alte drepturi reale	Referințe
/	
Act Normativ nr. 123, din 10/07/2012 emis de PARLAMENTUL ROMANIEI;	
B1	A1, A1.1
Intabulare, drept de PROPRIETATE, dobândit prin Lege, cota actuala 1/1, cota initiala 1/1	
1) STATUL ROMAN, CIF:9999999999999, DOMENIUL PUBLIC	

**C. Partea III. SARCINI .**

Inscrieri privind dezmembramintele dreptului de proprietate, drepturi reale de garanție și sarcini	Referințe
NU SUNT	

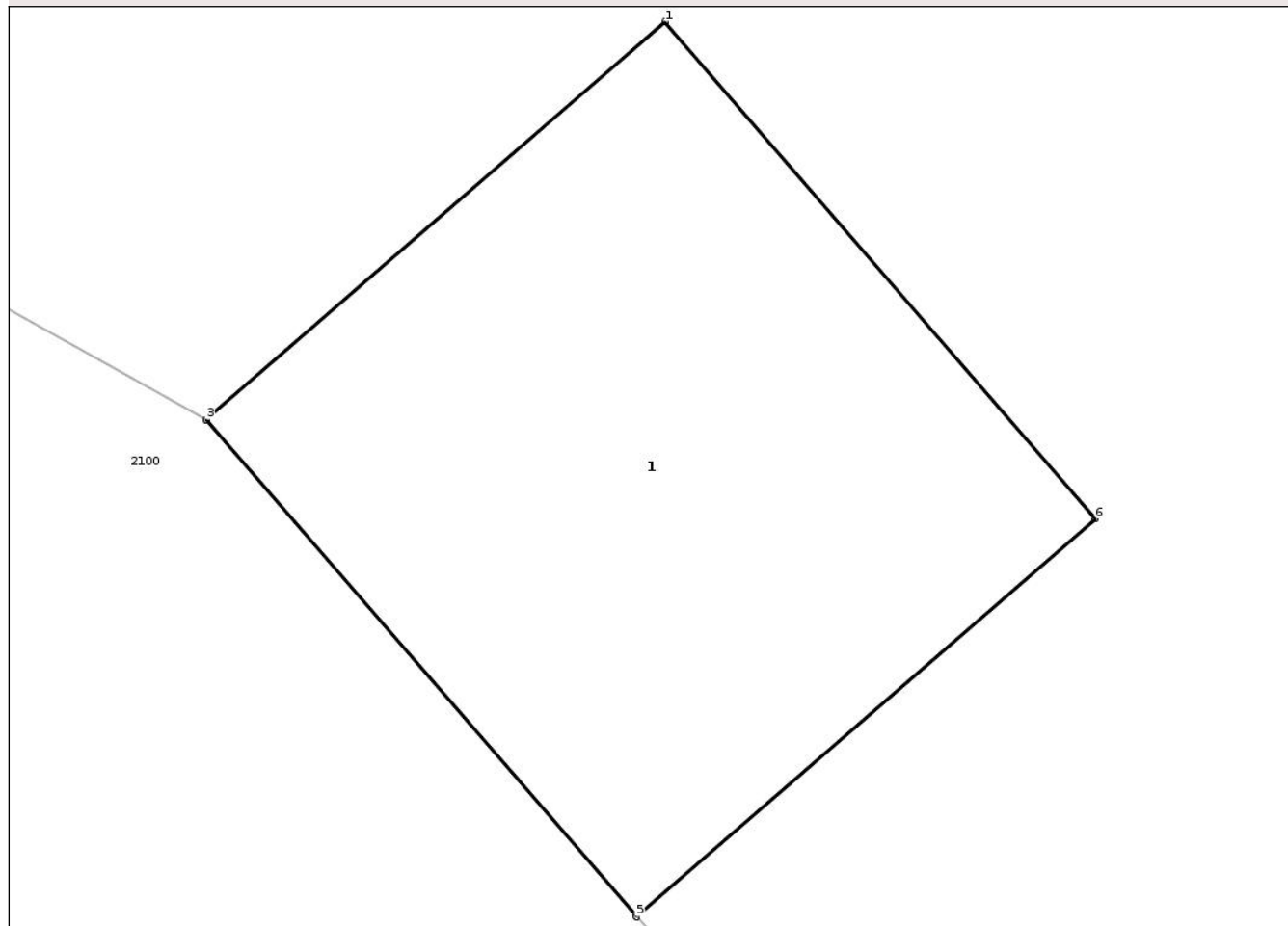
## Anexa Nr. 1 La Partea I

## Teren

Nr cadastral	Suprafața (mp)*	Observații / Referințe
	35	

\* Suprafața este determinată în planul de proiecție Stereo 70.

## DETALII LINIARE IMOBIL



## Date referitoare la teren

Crt	Categorie folosință	Intra vilan	Suprafața (mp)	Tarla	Parcelă	Nr. topo	Observații / Referințe
1	curti constructii	DA	35	-	-	-	

## Date referitoare la construcții

Crt	Număr	Destinație construcție	Supraf. (mp)	Situație juridică	Observații / Referințe
A1.1	0	construcții industriale și edilitare	35	Cu acte	Nr. niveluri:1; S. construita la sol:35 mp; STALP

## Lungime Segmente

1) Valorile lungimilor segmentelor sunt obținute din proiecție în plan.

Punct început	X / Y	Punct sfârșit	X / Y	Lungime segment (** (m)
1	469.974,823 557.044,904	2	469.970,505 557.041,164	5.713
2	469.970,505 557.041,164	3	469.970,503 557.041,162	0.003
3	469.970,503 557.041,162	4	469.974,55 557.036,49	6.181

Punct început	X / Y	Punct sfârșit	X / Y	Lungime segment (** (m)
4	469.974,55 557.036,49	5	469.974,552 557.036,492	0.003
5	469.974,552 557.036,492	6	469.978,87 557.040,232	5.713
6	469.978,87 557.040,232	1	469.974,823 557.044,904	6.181

\*\* Lungimile segmentelor sunt determinate în planul de proiecție Stereo 70 și sunt rotunjite la 1 milimetru.

\*\*\* Distanța dintre puncte este formată din segmente cumulate ce sunt mai mici decât valoarea 1 milimetru.

Neutilizabil în Circuitul Civil



**DATE DESPRE IMOBILUL NR. 13508**

Oficiul de Cadastru și Publicitate Imobiliară MUREȘ  
Biroul de Cadastru și Publicitate Imobiliară Târgu Mureș

**A. Partea I. Descrierea imobilului**

TEREN Intravilan

Adresa: Loc. Corunca, Jud. Mureș

Nr. Crt	Nr cadastral Nr. topografic	Suprafața* (mp)	Observații / Referințe
A1		1	Sector cadastral:6 Teren neimprejmuit;

**Construcții**

Crt	Nr cadastral Nr. topografic	Adresa	Observații / Referințe
A1.1	0	Loc. Corunca, Jud. Mureș	Nr. niveluri:1; S. construita la sol:1 mp; STALP

**B. Partea II. Proprietari și acte**

Inscrieri privitoare la dreptul de proprietate și alte drepturi reale	Referințe
/	
Act Normativ nr. 123, din 10/07/2012 emis de PARLAMENTUL ROMANIEI;	
B1	A1, A1.1
Intabulare, drept de PROPRIETATE, dobandit prin Lege, cota actuala 1/1, cota initiala 1/1	
1) STATUL ROMAN, CIF:9999999999999, DOMENIUL PUBLIC	

**C. Partea III. SARCINI .**

Inscrieri privind dezmembramintele dreptului de proprietate, drepturi reale de garanție și sarcini	Referințe
NU SUNT	

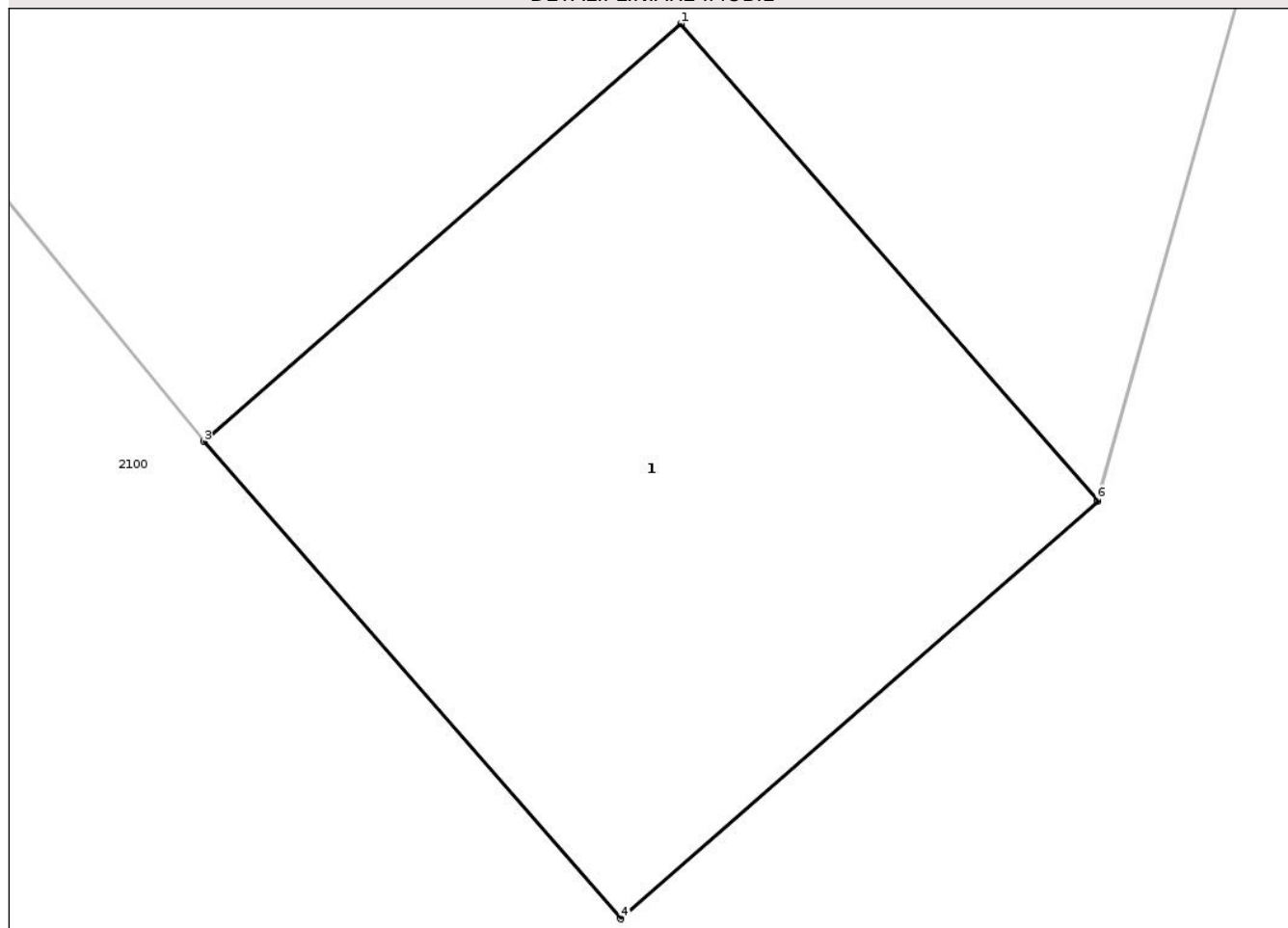
## Anexa Nr. 1 La Partea I

## Teren

Nr cadastral	Suprafața (mp)*	Observații / Referințe
	1	

\* Suprafața este determinată în planul de proiecție Stereo 70.

## DETALII LINIARE IMOBIL



## Date referitoare la teren

Crt	Categorie folosință	Intra vilan	Suprafața (mp)	Tarla	Parcelă	Nr. topo	Observații / Referințe
1	curti constructii	DA	1	-	-	-	

## Date referitoare la construcții

Crt	Număr	Destinație construcție	Supraf. (mp)	Situație juridică	Observații / Referințe
A1.1	0	construcții industriale și edilitare	1	Cu acte	Nr. niveluri:1; S. construita la sol:1 mp; STALP

## Lungime Segmente

1) Valorile lungimilor segmentelor sunt obținute din proiecție în plan.

Punct început	X / Y	Punct sfârșit	X / Y	Lungime segment (** (m)
1	470.046,244 557.070,208	2	470.045,343 557.069,42	1.197
2	470.045,343 557.069,42	3	470.045,341 557.069,418	0.003
3	470.045,341 557.069,418	4	470.046,131 557.068,515	1.2

Punct început	X / Y	Punct sfârșit	X / Y	Lungime segment (** (m)
4	470.046,131 557.068,515	5	470.047,034 557.069,305	1.2
5	470.047,034 557.069,305	6	470.047,032 557.069,308	0.004
6	470.047,032 557.069,308	1	470.046,244 557.070,208	1.196

\*\* Lungimile segmentelor sunt determinate în planul de proiecție Stereo 70 și sunt rotunjite la 1 milimetru.

\*\*\* Distanța dintre puncte este formată din segmente cumulate ce sunt mai mici decât valoarea 1 milimetru.

Neutilizabil în Circuitul Civil



**DATE DESPRE IMOBILUL NR. 13510**

Oficiul de Cadastru și Publicitate Imobiliară MUREȘ  
Biroul de Cadastru și Publicitate Imobiliară Târgu Mureș

**A. Partea I. Descrierea imobilului**

TEREN Intravilan

Adresa: Loc. Corunca, Jud. Mureș

Nr. Crt	Nr cadastral Nr. topografic	Suprafața* (mp)	Observații / Referințe
A1		1	Sector cadastral:6 Teren neimprejmuit;

**Construcții**

Crt	Nr cadastral Nr. topografic	Adresa	Observații / Referințe
A1.1	0	Loc. Corunca, Jud. Mureș	Nr. niveluri:1; S. construita la sol:1 mp; STALP

**B. Partea II. Proprietari și acte**

Inscrieri privitoare la dreptul de proprietate și alte drepturi reale	Referințe
/	
Act Normativ nr. 123, din 10/07/2012 emis de PARLAMENTUL ROMANIEI;	
B1	A1, A1.1
Intabulare, drept de PROPRIETATE, dobândit prin Lege, cota actuala 1/1, cota initiala 1/1	
1) STATUL ROMAN, CIF:9999999999999, DOMENIUL PUBLIC	

**C. Partea III. SARCINI .**

Inscrieri privind dezmembramentele dreptului de proprietate, drepturi reale de garanție și sarcini	Referințe
NU SUNT	

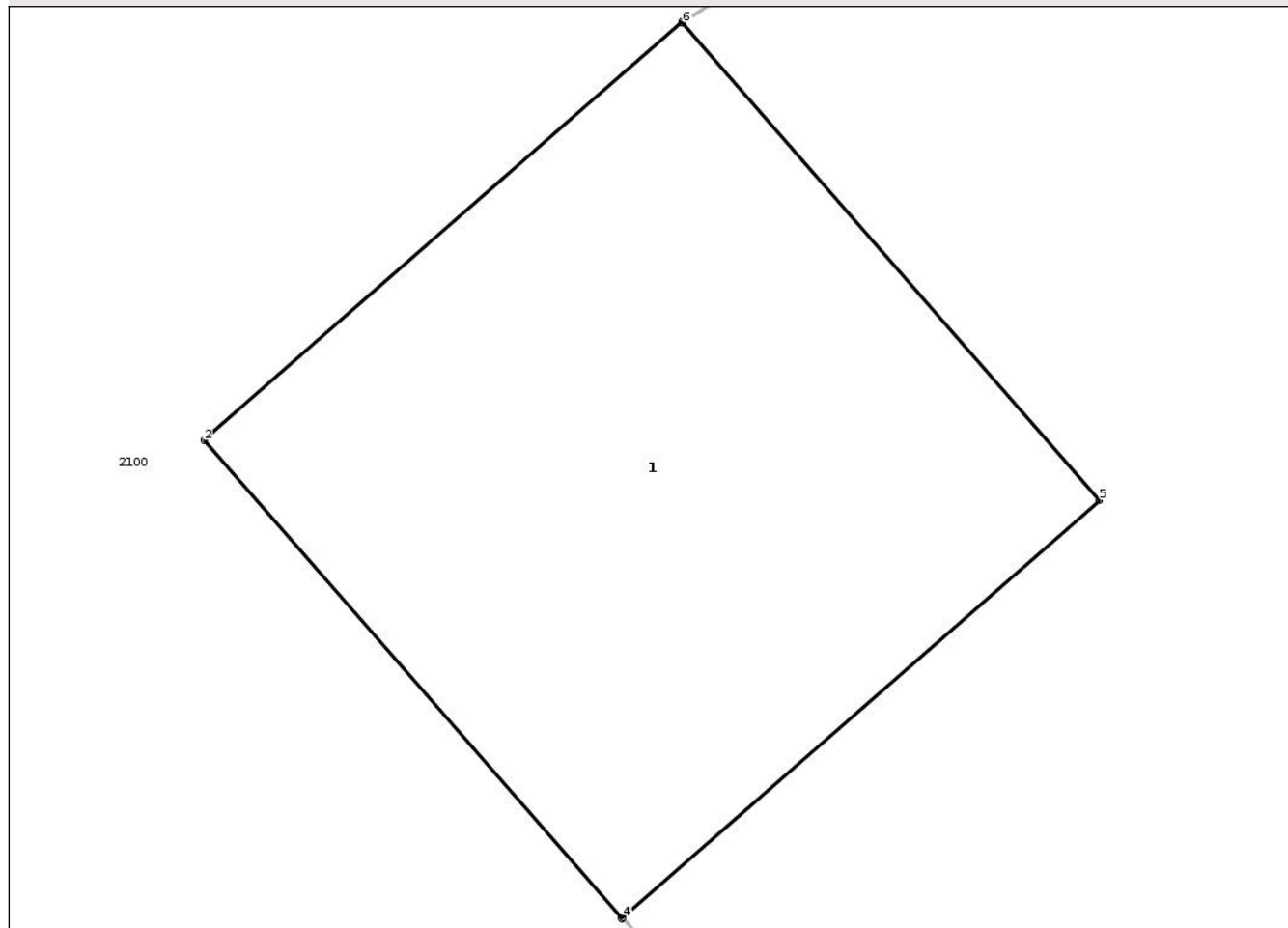
## Anexa Nr. 1 La Partea I

## Teren

Nr cadastral	Suprafața (mp)*	Observații / Referințe
	1	

\* Suprafața este determinată în planul de proiecție Stereo 70.

## DETALII LINIARE IMOBIL



## Date referitoare la teren

Crt	Categorie folosință	Intra vilan	Suprafața (mp)	Tarla	Parcelă	Nr. topo	Observații / Referințe
1	curti constructii	DA	1	-	-	-	

## Date referitoare la construcții

Crt	Număr	Destinație construcție	Supraf. (mp)	Situație juridică	Observații / Referințe
A1.1	0	construcții industriale și edilitare	1	Cu acte	Nr. niveluri:1; S. construita la sol:1 mp; STALP

## Lungime Segmente

1) Valorile lungimilor segmentelor sunt obținute din proiecție în plan.

Punct început	X / Y	Punct sfârșit	X / Y	Lungime segment (** (m)
1	470.031,705 557.087,045	2	470.030,802 557.086,255	1.2
2	470.030,802 557.086,255	3	470.031,592 557.085,352	1.2
3	470.031,592 557.085,352	4	470.031,594 557.085,354	0.003

Punct început	X / Y	Punct sfârșit	X / Y	Lungime segment (** (m)
4	470.031,594 557.085,354	5	470.032,495 557.086,142	1.197
5	470.032,495 557.086,142	6	470.031,707 557.087,043	1.197
6	470.031,707 557.087,043	1	470.031,705 557.087,045	0.003

\*\* Lungimile segmentelor sunt determinate în planul de proiecție Stereo 70 și sunt rotunjite la 1 milimetru.

\*\*\* Distanța dintre puncte este formată din segmente cumulate ce sunt mai mici decât valoarea 1 milimetru.

Neutilizabil în Circuitul Civil



**DATE DESPRE IMOBILUL NR. 13512**

Oficiul de Cadastru și Publicitate Imobiliară MUREȘ  
Biroul de Cadastru și Publicitate Imobiliară Târgu Mureș

**A. Partea I. Descrierea imobilului**

TEREN Intravilan

Adresa: Loc. Corunca, Jud. Mureș

Nr. Crt	Nr cadastral Nr. topografic	Suprafața* (mp)	Observații / Referințe
A1		35	Sector cadastral:6 Teren neimprejmuit;

**Construcții**

Crt	Nr cadastral Nr. topografic	Adresa	Observații / Referințe
A1.1	0	Loc. Corunca, Jud. Mureș	Nr. niveluri:1; S. construita la sol:35 mp;

**B. Partea II. Proprietari și acte**

Inscrieri privitoare la dreptul de proprietate și alte drepturi reale	Referințe
/	
Act Normativ nr. 123, din 10/07/2012 emis de PARLAMENTUL ROMANIEI;	
B1	A1, A1.1
Intabulare, drept de PROPRIETATE, dobandit prin Lege, cota actuala 1/1, cota initiala 1/1	
1) STATUL ROMAN, CIF:9999999999999, DOMENIUL PUBLIC	

**C. Partea III. SARCINI .**

Inscrieri privind dezmembramintele dreptului de proprietate, drepturi reale de garanție și sarcini	Referințe
NU SUNT	

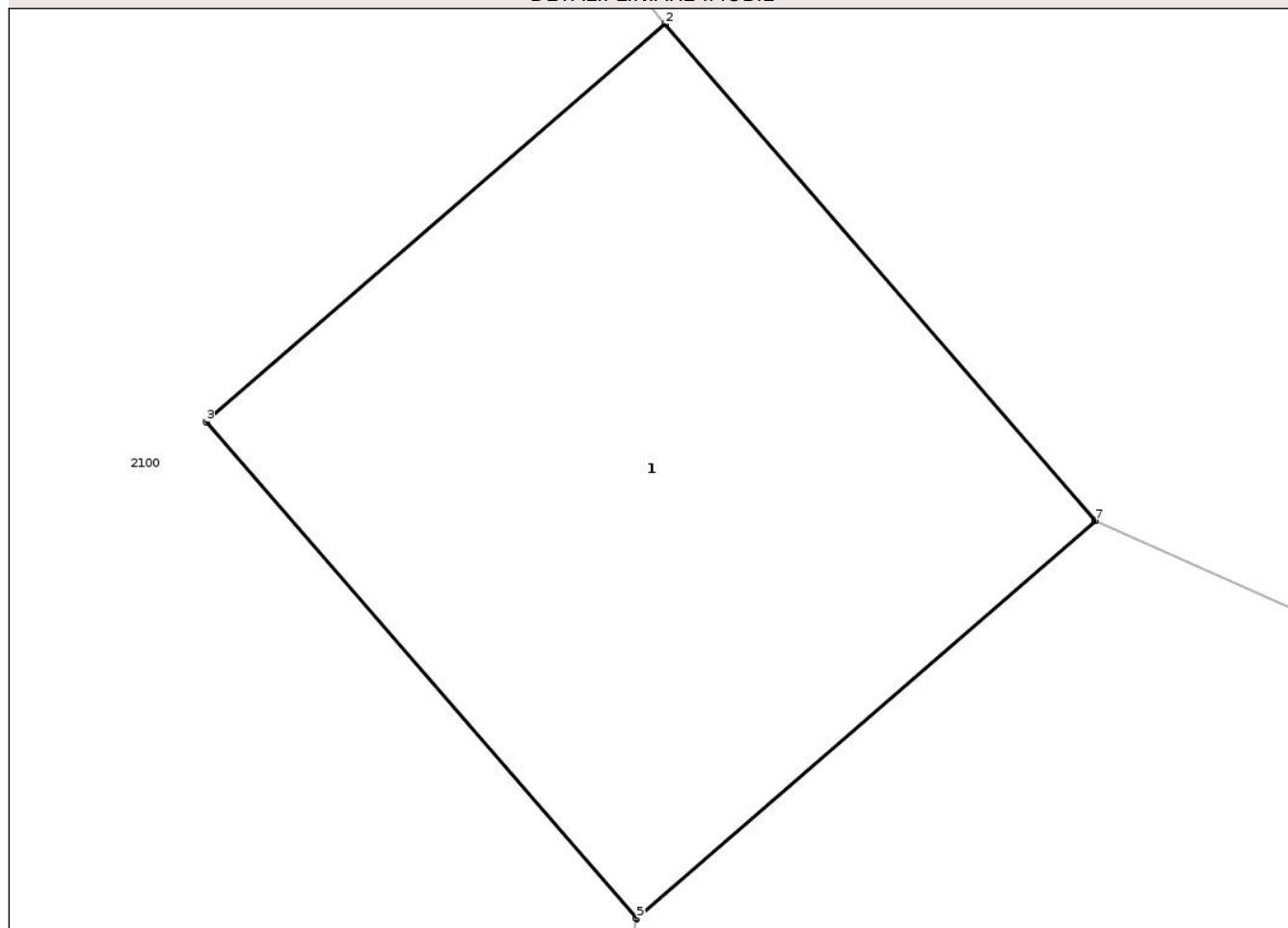
## Anexa Nr. 1 La Partea I

## Teren

Nr cadastral	Suprafața (mp)*	Observații / Referințe
	35	

\* Suprafața este determinată în planul de proiecție Stereo 70.

## DETALII LINIARE IMOBIL



## Date referitoare la teren

Crt	Categorie folosință	Intra vilan	Suprafața (mp)	Tarla	Parcelă	Nr. topo	Observații / Referințe
1	curti constructii	DA	35	-	-	-	

## Date referitoare la construcții

Crt	Număr	Destinație construcție	Supraf. (mp)	Situație juridică	Observații / Referințe
A1.1	0	construcții industriale și edilitare	35	Cu acte	Nr. niveluri:1; S. construita la sol:35 mp;

## Lungime Segmente

1) Valorile lungimilor segmentelor sunt obținute din proiecție în plan.

Punct început	X / Y	Punct sfârșit	X / Y	Lungime segment (** (m)
1	470.044,701 557.133,511	2	470.044,699 557.133,509	0.003
2	470.044,699 557.133,509	3	470.040,381 557.129,769	5.713
3	470.040,381 557.129,769	4	470.044,429 557.125,097	6.182

Punct început	X / Y	Punct sfârșit	X / Y	Lungime segment (** (m)
4	470.044,429 557.125,097	5	470.044,432 557.125,101	0.005
5	470.044,432 557.125,101	6	470.048,746 557.128,837	5.707
6	470.048,746 557.128,837	7	470.048,748 557.128,839	0.003
7	470.048,748 557.128,839	1	470.044,701 557.133,511	6.181

\*\* Lungimile segmentelor sunt determinate în planul de proiecție Stereo 70 și sunt rotunjite la 1 milimetru.

\*\*\* Distanța dintre puncte este formată din segmente cumulate ce sunt mai mici decât valoarea 1 milimetru.

Neutilizabil în Circuitul Civil



**DATE DESPRE IMOBILUL NR. 13514**

Oficiul de Cadastru și Publicitate Imobiliară MUREȘ  
Biroul de Cadastru și Publicitate Imobiliară Târgu Mureș

**A. Partea I. Descrierea imobilului**

TEREN Intravilan

Adresa: Loc. Corunca, Jud. Mureș

Nr. Crt	Nr cadastral Nr. topografic	Suprafața* (mp)	Observații / Referințe
A1		1	Sector cadastral:6 Teren neimprejmuit;

**Construcții**

Crt	Nr cadastral Nr. topografic	Adresa	Observații / Referințe
A1.1	0	Loc. Corunca, Jud. Mureș	Nr. niveluri:1; S. construita la sol:1 mp;

**B. Partea II. Proprietari și acte**

Inscrieri privitoare la dreptul de proprietate și alte drepturi reale	Referințe
/	
Act Normativ nr. 123, din 10/07/2012 emis de PARLAMENTUL ROMANIEI;	
B1	A1, A1.1
Intabulare, drept de PROPRIETATE, dobandit prin Lege, cota actuala 1/1, cota initiala 1/1	
1) STATUL ROMAN, CIF:9999999999999, DOMENIUL PUBLIC	

**C. Partea III. SARCINI .**

Inscrieri privind dezmembramintele dreptului de proprietate, drepturi reale de garanție și sarcini	Referințe
NU SUNT	

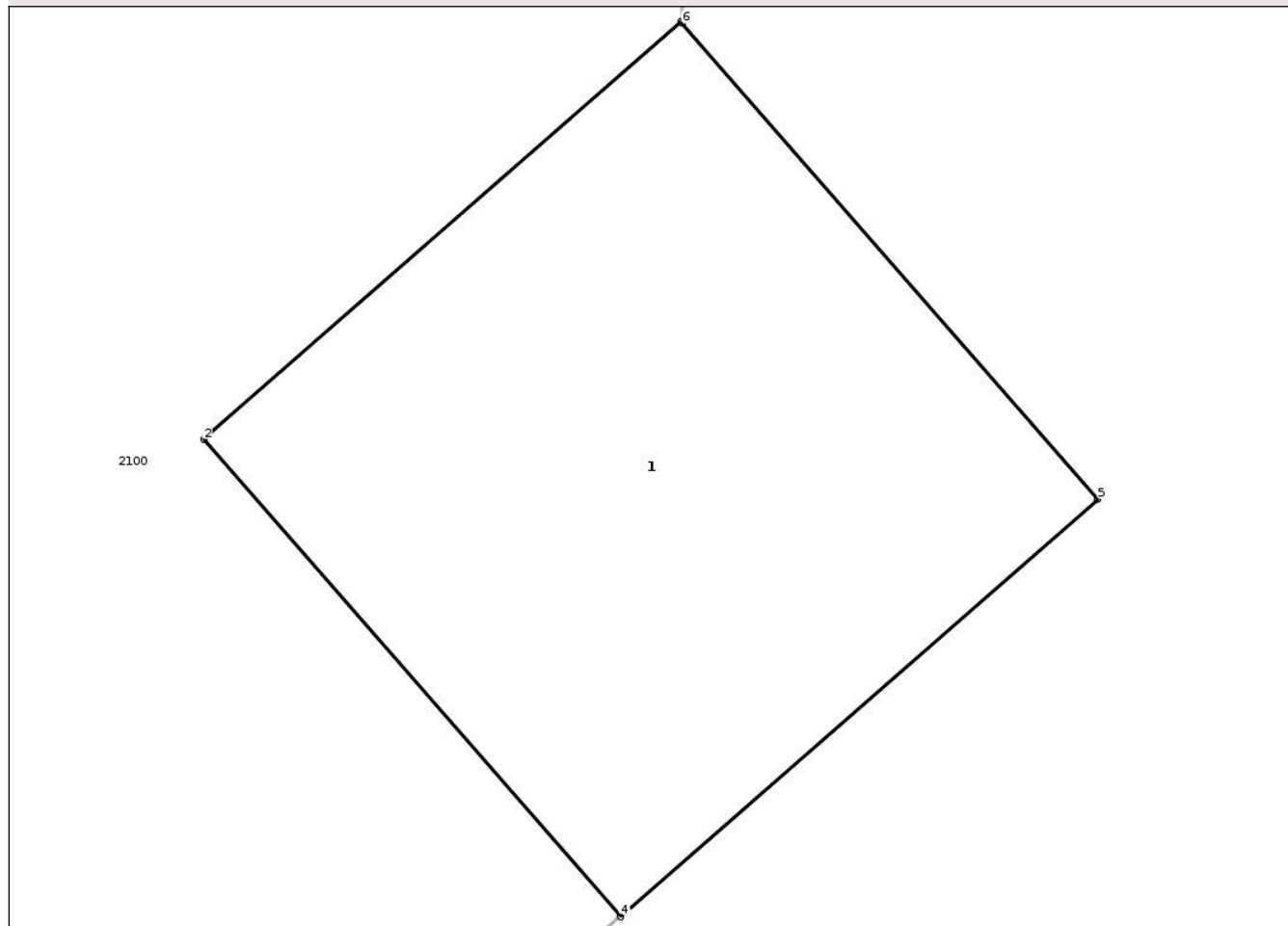
## Anexa Nr. 1 La Partea I

## Teren

Nr cadastral	Suprafața (mp)*	Observații / Referințe
	1	

\* Suprafața este determinată în planul de proiecție Stereo 70.

## DETALII LINIARE IMOBIL



## Date referitoare la teren

Crt	Categorie folosință	Intra vilan	Suprafața (mp)	Tarla	Parcelă	Nr. topo	Observații / Referințe
1	curti constructii	DA	1	-	-	-	

## Date referitoare la construcții

Crt	Număr	Destinație construcție	Supraf. (mp)	Situație juridică	Observații / Referințe
A1.1	0	construcții industriale și edilitare	1	Cu acte	Nr. niveluri:1; S. construita la sol:1 mp;

## Lungime Segmente

1) Valorile lungimilor segmentelor sunt obținute din proiecție în plan.

Punct început	X / Y	Punct sfârșit	X / Y	Lungime segment (** (m)
1	470.071,086 557.138,184	2	470.070,183 557.137,394	1.2
2	470.070,183 557.137,394	3	470.070,971 557.136,493	1.197
3	470.070,971 557.136,493	4	470.070,973 557.136,491	0.003

Punct început	X / Y	Punct sfârșit	X / Y	Lungime segment (** (m)
4	470.070,973 557.136,491	5	470.071,876 557.137,281	1.2
5	470.071,876 557.137,281	6	470.071,089 557.138,181	1.196
6	470.071,089 557.138,181	1	470.071,086 557.138,184	0.004

\*\* Lungimile segmentelor sunt determinate în planul de proiecție Stereo 70 și sunt rotunjite la 1 milimetru.

\*\*\* Distanța dintre puncte este formată din segmente cumulate ce sunt mai mici decât valoarea 1 milimetru.

Neutilizabil în Circuitul Civil



**DATE DESPRE IMOBILUL NR. 13516**

Oficiul de Cadastru și Publicitate Imobiliară MUREȘ  
Biroul de Cadastru și Publicitate Imobiliară Târgu Mureș

**A. Partea I. Descrierea imobilului**

TEREN Intravilan

Adresa: Loc. Corunca, Jud. Mureș

Nr. Crt	Nr cadastral Nr. topografic	Suprafața* (mp)	Observații / Referințe
A1		1	Sector cadastral:6 Teren neimprejmuit;

**Construcții**

Crt	Nr cadastral Nr. topografic	Adresa	Observații / Referințe
A1.1	0	Loc. Corunca, Jud. Mureș	Nr. niveluri:1; S. construita la sol:1 mp;

**B. Partea II. Proprietari și acte**

Inscrieri privitoare la dreptul de proprietate și alte drepturi reale	Referințe
/	
Act Normativ nr. 123, din 10/07/2012 emis de PARLAMENTUL ROMANIEI;	
B1	A1, A1.1
Intabulare, drept de PROPRIETATE, dobandit prin Lege, cota actuala 1/1, cota initiala 1/1	
1) STATUL ROMAN, CIF:9999999999999, DOMENIUL PUBLIC	

**C. Partea III. SARCINI .**

Inscrieri privind dezmembramintele dreptului de proprietate, drepturi reale de garanție și sarcini	Referințe
NU SUNT	

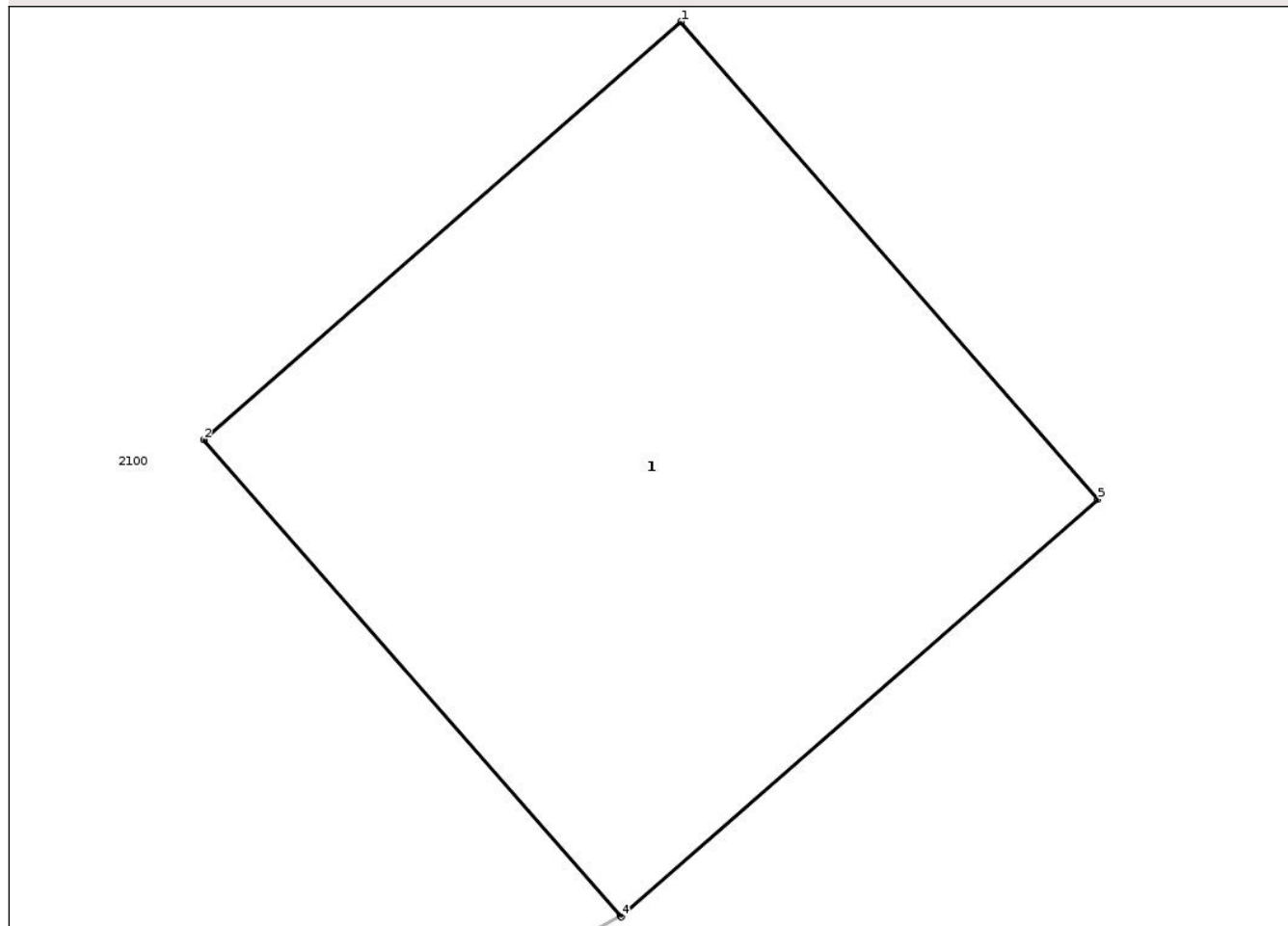
## Anexa Nr. 1 La Partea I

## Teren

Nr cadastral	Suprafața (mp)*	Observații / Referințe
	1	

\* Suprafața este determinată în planul de proiecție Stereo 70.

## DETALII LINIARE IMOBIL



## Date referitoare la teren

Crt	Categorie folosință	Intra vilan	Suprafața (mp)	Tarla	Parcelă	Nr. topo	Observații / Referințe
1	curti constructii	DA	1	-	-	-	

## Date referitoare la construcții

Crt	Număr	Destinație construcție	Supraf. (mp)	Situație juridică	Observații / Referințe
A1.1	0	construcții industriale și edilitare	1	Cu acte	Nr. niveluri:1; S. construita la sol:1 mp;

## Lungime Segmente

1) Valorile lungimilor segmentelor sunt obținute din proiecție în plan.

Punct început	X / Y	Punct sfârșit	X / Y	Lungime segment (** (m)
1	470.089,228 557.157,995	2	470.088,324 557.157,204	1.201
2	470.088,324 557.157,204	3	470.089,113 557.156,304	1.197
3	470.089,113 557.156,304	4	470.089,115 557.156,301	0.004

Punct început	X / Y	Punct sfârșit	X / Y	Lungime segment (** (m)
4	470.089,115 557.156,301	5	470.090,018 557.157,091	1.2
5	470.090,018 557.157,091	1	470.089,228 557.157,995	1.201

\*\* Lungimile segmentelor sunt determinate în planul de proiecție Stereo 70 și sunt rotunjite la 1 milimetru.

\*\*\* Distanța dintre puncte este formată din segmente cumulate ce sunt mai mici decât valoarea 1 milimetru.

Neutilizabil în Circuitul Civil



**DATE DESPRE IMOBILUL NR. 13518**

Oficiul de Cadastru și Publicitate Imobiliară MUREȘ  
Biroul de Cadastru și Publicitate Imobiliară Târgu Mureș

**A. Partea I. Descrierea imobilului**

TEREN Intravilan

Adresa: Loc. Corunca, Jud. Mureș

Nr. Crt	Nr cadastral Nr. topografic	Suprafața* (mp)	Observații / Referințe
A1		1	Sector cadastral:6 Teren neimprejmuit;

**Construcții**

Crt	Nr cadastral Nr. topografic	Adresa	Observații / Referințe
A1.1	0	Loc. Corunca, Jud. Mureș	Nr. niveluri:1; S. construita la sol:1 mp;

**B. Partea II. Proprietari și acte**

Inscrieri privitoare la dreptul de proprietate și alte drepturi reale	Referințe
/	
Act Normativ nr. 123, din 10/07/2012 emis de PARLAMENTUL ROMANIEI;	
B1	A1, A1.1
Intabulare, drept de PROPRIETATE, dobandit prin Lege, cota actuala 1/1, cota initiala 1/1	
1) STATUL ROMAN, CIF:9999999999999, DOMENIUL PUBLIC	

**C. Partea III. SARCINI .**

Inscrieri privind dezmembramintele dreptului de proprietate, drepturi reale de garanție și sarcini	Referințe
NU SUNT	

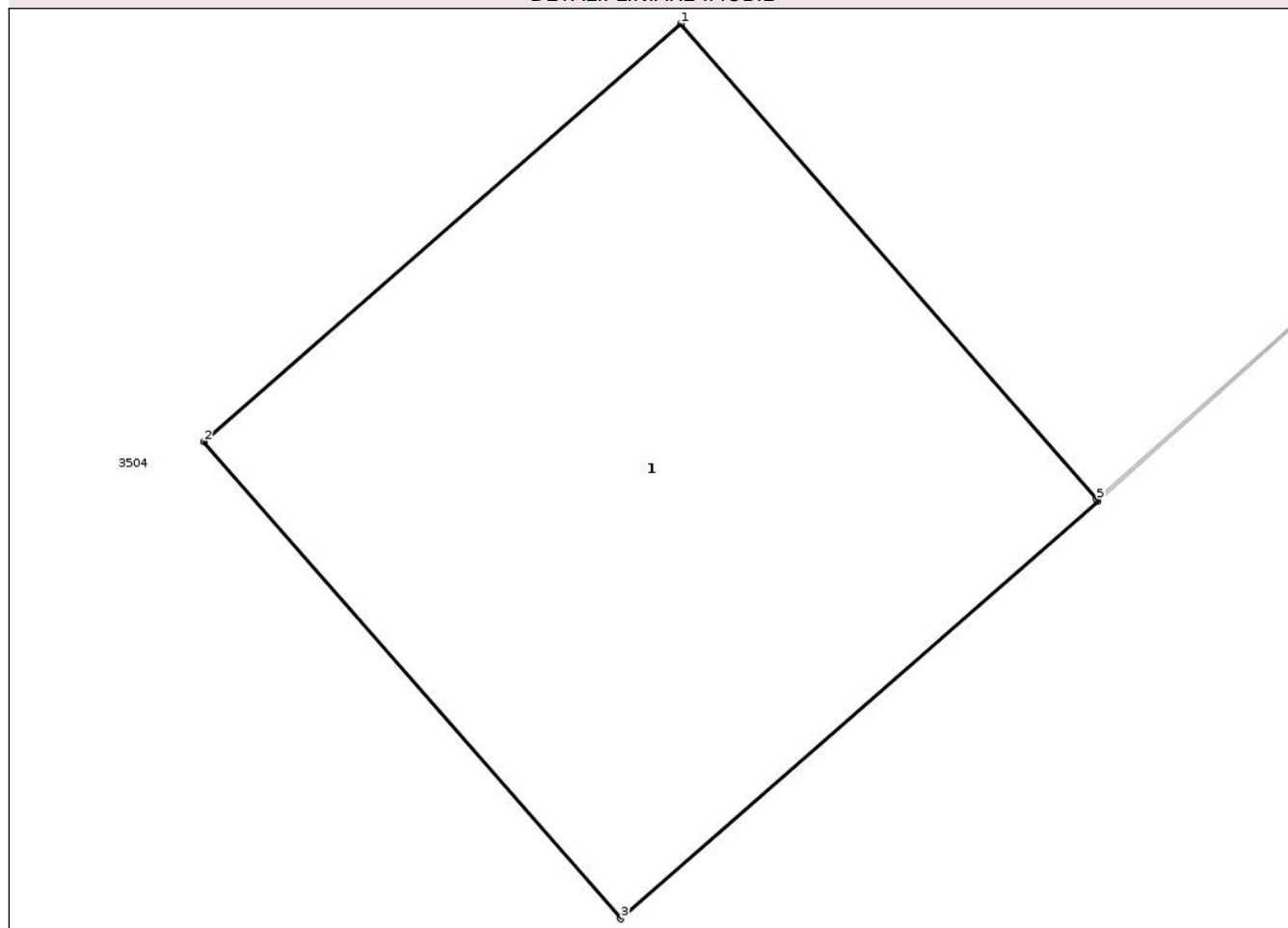
## Anexa Nr. 1 La Partea I

## Teren

Nr cadastral	Suprafața (mp)*	Observații / Referințe
	1	

\* Suprafața este determinată în planul de proiecție Stereo 70.

## DETALII LINIARE IMOBIL



## Date referitoare la teren

Crt	Categorie folosință	Intravilan	Suprafața (mp)	Tarla	Parcelă	Nr. topo	Observații / Referințe
1	curti constructii	DA	1	-	-	-	

## Date referitoare la construcții

Crt	Număr	Destinație construcție	Supraf. (mp)	Situație juridică	Observații / Referințe
A1.1	0	construcții industriale și edilitare	1	Cu acte	Nr. niveluri:1; S. construita la sol:1 mp;

## Lungime Segmente

1) Valorile lungimilor segmentelor sunt obținute din proiecție în plan.

Punct început	X / Y	Punct sfârșit	X / Y	Lungime segment (** (m)
1	469.900,214 557.172,971	2	469.899,311 557.172,18	1.2
2	469.899,311 557.172,18	3	469.900,101 557.171,277	1.2
3	469.900,101 557.171,277	4	469.901,004 557.172,067	1.2

Punct început	X / Y	Punct sfârșit	X / Y	Lungime segment (** (m)
4	469.901,004 557.172,067	5	469.901,002 557.172,07	0.004
5	469.901,002 557.172,07	1	469.900,214 557.172,971	1.197

\*\* Lungimile segmentelor sunt determinate în planul de proiecție Stereo 70 și sunt rotunjite la 1 milimetru.

\*\*\* Distanța dintre puncte este formată din segmente cumulate ce sunt mai mici decât valoarea 1 milimetru.

Neutilizabil în Circuitul Civil



**DATE DESPRE IMOBILUL NR. 13520**

Oficiul de Cadastru și Publicitate Imobiliară MUREȘ  
Biroul de Cadastru și Publicitate Imobiliară Târgu Mureș

**A. Partea I. Descrierea imobilului**

TEREN Intravilan

Adresa: Loc. Corunca, Jud. Mureș

Nr. Crt	Nr cadastral Nr. topografic	Suprafața* (mp)	Observații / Referințe
A1		1	Sector cadastral:6 Teren neimprejmuit;

**Construcții**

Crt	Nr cadastral Nr. topografic	Adresa	Observații / Referințe
A1.1	0	Loc. Corunca, Jud. Mureș	Nr. niveluri:1; S. construita la sol:1 mp;

**B. Partea II. Proprietari și acte**

Inscrieri privitoare la dreptul de proprietate și alte drepturi reale	Referințe
/	
Act Normativ nr. 123, din 10/07/2012 emis de PARLAMENTUL ROMANIEI;	
B1	A1, A1.1
Intabulare, drept de PROPRIETATE, dobandit prin Lege, cota actuala 1/1, cota initiala 1/1	
1) STATUL ROMAN, CIF:9999999999999, DOMENIUL PUBLIC	

**C. Partea III. SARCINI .**

Inscrieri privind dezmembramintele dreptului de proprietate, drepturi reale de garanție și sarcini	Referințe
NU SUNT	

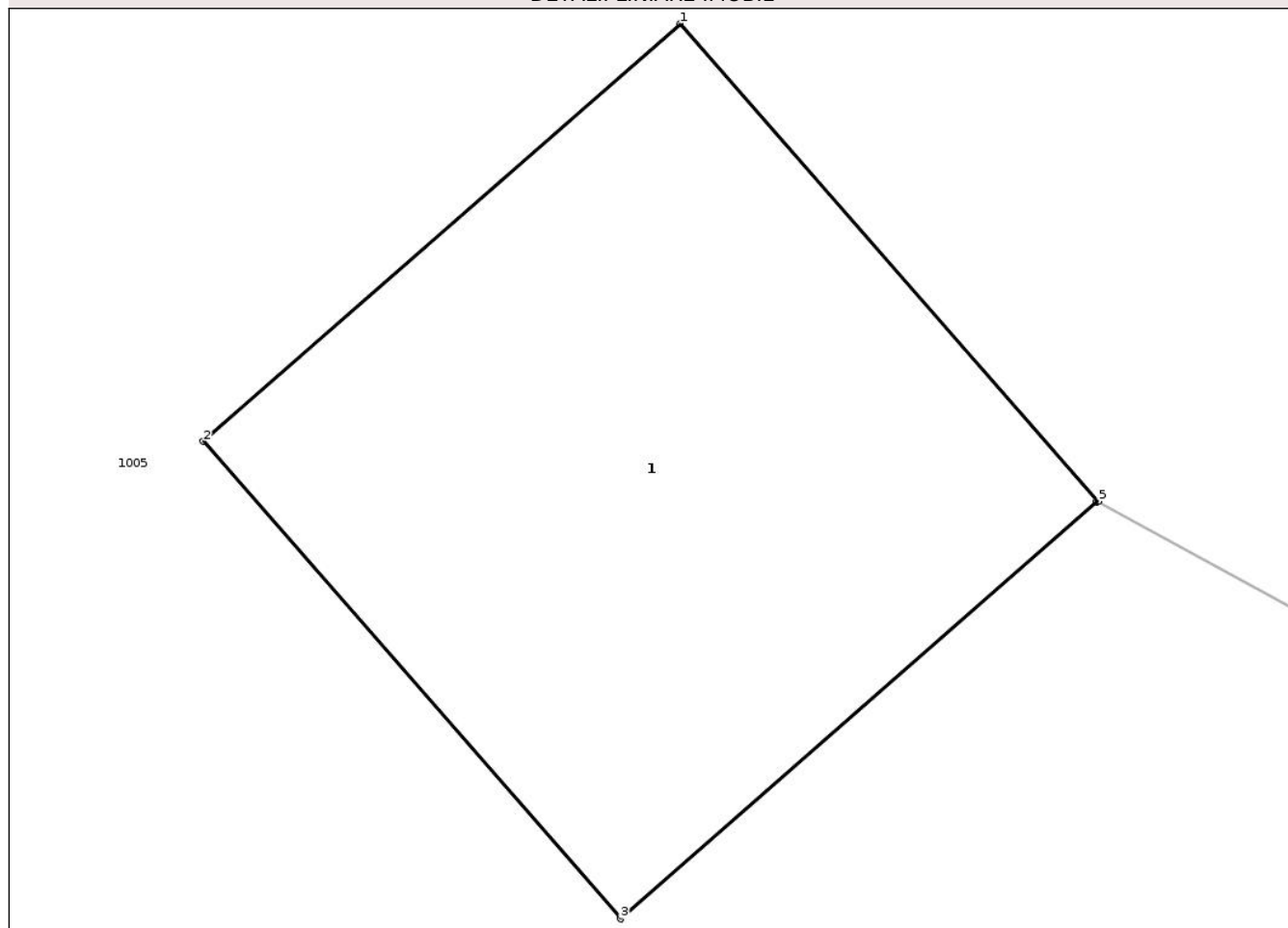
## Anexa Nr. 1 La Partea I

## Teren

Nr cadastral	Suprafața (mp)*	Observații / Referințe
	1	

\* Suprafața este determinată în planul de proiecție Stereo 70.

## DETALII LINIARE IMOBIL



## Date referitoare la teren

Crt	Categorie folosință	Intra vilan	Suprafața (mp)	Tarla	Parcelă	Nr. topo	Observații / Referințe
1	curti constructii	DA	1	-	-	-	

## Date referitoare la construcții

Crt	Număr	Destinație construcție	Supraf. (mp)	Situație juridică	Observații / Referințe
A1.1	0	construcții industriale și edilitare	1	Cu acte	Nr. niveluri:1; S. construita la sol:1 mp;

## Lungime Segmente

1) Valorile lungimilor segmentelor sunt obținute din proiecție în plan.

Punct început	X / Y	Punct sfârșit	X / Y	Lungime segment (** (m)
1	469.854,156 557.223,987	2	469.853,253 557.223,197	1.2
2	469.853,253 557.223,197	3	469.854,043 557.222,294	1.2
3	469.854,043 557.222,294	4	469.854,944 557.223,082	1.197

Punct început	X / Y	Punct sfârșit	X / Y	Lungime segment (** (m)
4	469.854,944 557.223,082	5	469.854,947 557.223,084	0.004
5	469.854,947 557.223,084	1	469.854,156 557.223,987	1.2

\*\* Lungimile segmentelor sunt determinate în planul de proiecție Stereo 70 și sunt rotunjite la 1 milimetru.

\*\*\* Distanța dintre puncte este formată din segmente cumulate ce sunt mai mici decât valoarea 1 milimetru.

Neutilizabil în Circuitul Civil



**DATE DESPRE IMOBILUL NR. 13522**

Oficiul de Cadastru și Publicitate Imobiliară MUREȘ  
Biroul de Cadastru și Publicitate Imobiliară Târgu Mureș

**A. Partea I. Descrierea imobilului**

TEREN Intravilan

Adresa: Loc. Corunca, Jud. Mureș

Nr. Crt	Nr cadastral Nr. topografic	Suprafața* (mp)	Observații / Referințe
A1		1	Sector cadastral:6 Teren neimprejmuit;

**Construcții**

Crt	Nr cadastral Nr. topografic	Adresa	Observații / Referințe
A1.1	0	Loc. Corunca, Jud. Mureș	Nr. niveluri:1; S. construita la sol:1 mp;

**B. Partea II. Proprietari și acte**

Inscrieri privitoare la dreptul de proprietate și alte drepturi reale	Referințe
/	
Act Normativ nr. 123, din 10/07/2012 emis de PARLAMENTUL ROMANIEI;	
B1	A1, A1.1
Intabulare, drept de PROPRIETATE, dobandit prin Lege, cota actuala 1/1, cota initiala 1/1	
1) STATUL ROMAN, CIF:9999999999999, DOMENIUL PUBLIC	

**C. Partea III. SARCINI .**

Inscrieri privind dezmembramintele dreptului de proprietate, drepturi reale de garanție și sarcini	Referințe
NU SUNT	

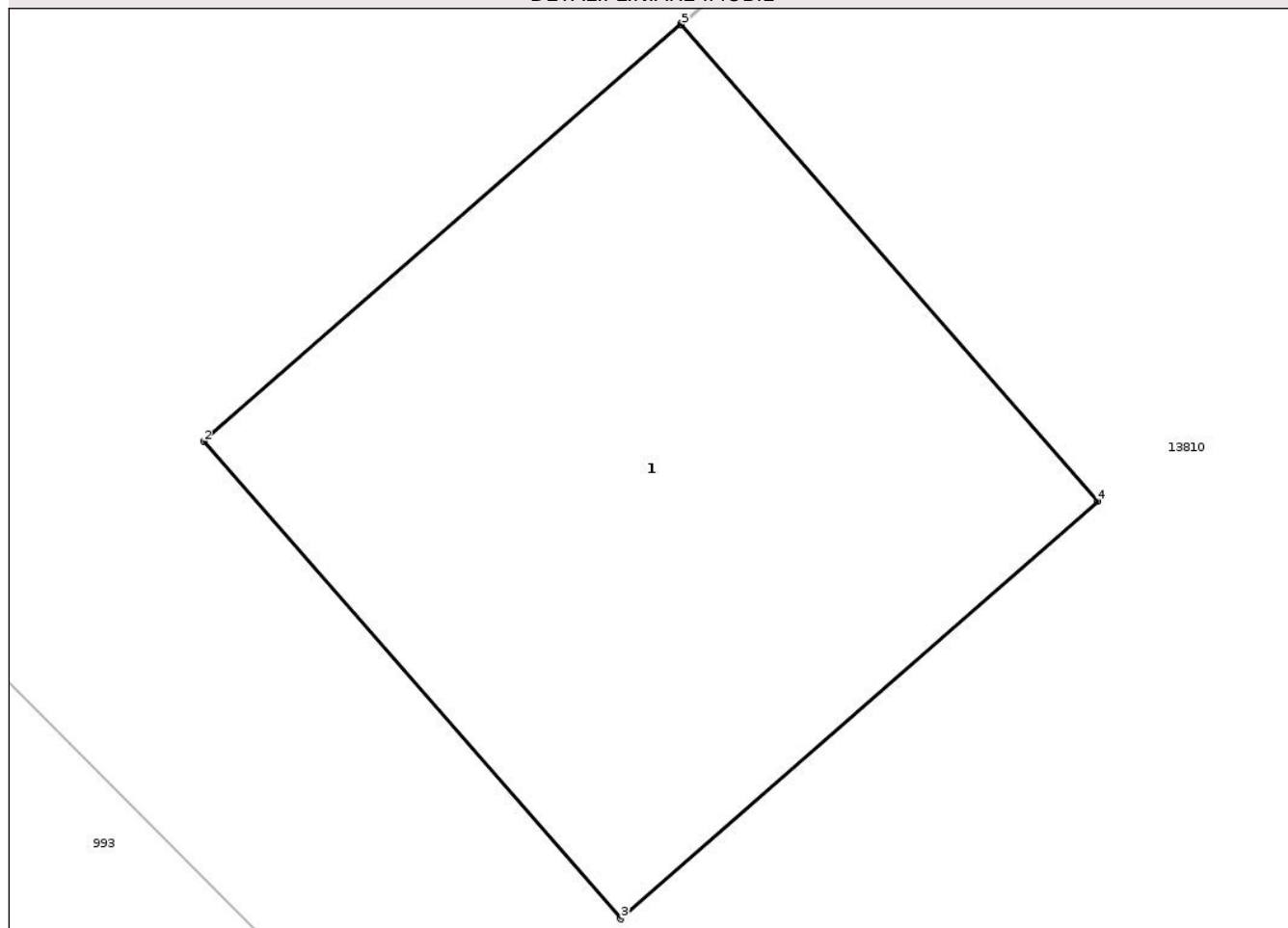
## Anexa Nr. 1 La Partea I

## Teren

Nr cadastral	Suprafața (mp)*	Observații / Referințe
	1	

\* Suprafața este determinată în planul de proiecție Stereo 70.

## DETALII LINIARE IMOBIL



## Date referitoare la teren

Crt	Categorie folosință	Intravilan	Suprafața (mp)	Tarla	Parcelă	Nr. topo	Observații / Referințe
1	curți constructii	DA	1	-	-	-	

## Date referitoare la construcții

Crt	Număr	Destinație construcție	Supraf. (mp)	Situație juridică	Observații / Referințe
A1.1	0	construcții industriale și edilitare	1	Cu acte	Nr. niveluri:1; S. construita la sol:1 mp;

## Lungime Segmente

1) Valorile lungimilor segmentelor sunt obținute din proiecție în plan.

Punct început	X / Y	Punct sfârșit	X / Y	Lungime segment (** (m)
1	469.824,301 557.263,052	2	469.823,398 557.262,262	1.2
2	469.823,398 557.262,262	3	469.824,188 557.261,359	1.2
3	469.824,188 557.261,359	4	469.825,091 557.262,149	1.2

Punct început	X / Y	Punct sfârșit	X / Y	Lungime segment (** (m)
4	469.825,091 557.262,149	5	469.824,303 557.263,05	1.197
5	469.824,303 557.263,05	1	469.824,301 557.263,052	0.003

\*\* Lungimile segmentelor sunt determinate în planul de proiecție Stereo 70 și sunt rotunjite la 1 milimetru.

\*\*\* Distanța dintre puncte este formată din segmente cumulate ce sunt mai mici decât valoarea 1 milimetru.

Neutilizabil în Circuitul Civil



**DATE DESPRE IMOBILUL NR. 13524**

Oficiul de Cadastru și Publicitate Imobiliară MUREȘ  
Biroul de Cadastru și Publicitate Imobiliară Târgu Mureș

**A. Partea I. Descrierea imobilului**

TEREN Intravilan

Adresa: Loc. Corunca, Jud. Mureș

Nr. Crt	Nr cadastral Nr. topografic	Suprafața* (mp)	Observații / Referințe
A1		1	Sector cadastral:1 Teren neimprejmuit;

**Construcții**

Crt	Nr cadastral Nr. topografic	Adresa	Observații / Referințe
A1.1	0	Loc. Corunca, Jud. Mureș	Nr. niveluri:1; S. construita la sol:1 mp;

**B. Partea II. Proprietari și acte**

Inscrieri privitoare la dreptul de proprietate și alte drepturi reale	Referințe
/	
Act Normativ nr. 123, din 10/07/2012 emis de PARLAMENTUL ROMANIEI;	
B1	A1, A1.1
Intabulare, drept de PROPRIETATE, dobândit prin Lege, cota actuala 1/1, cota initiala 1/1	
1) STATUL ROMAN, CIF:9999999999999, DOMENIUL PUBLIC	

**C. Partea III. SARCINI .**

Inscrieri privind dezmembramintele dreptului de proprietate, drepturi reale de garanție și sarcini	Referințe
NU SUNT	

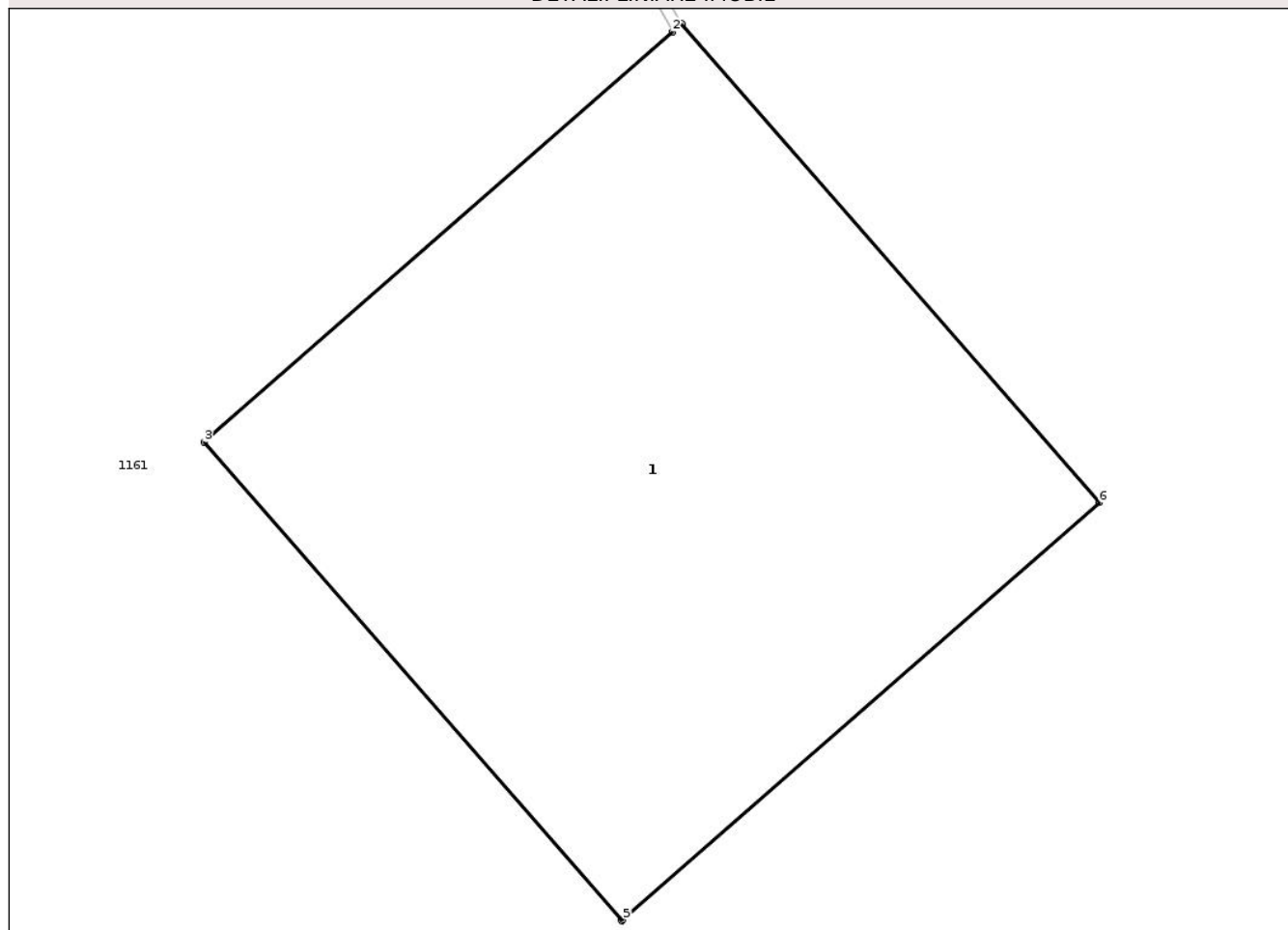
## Anexa Nr. 1 La Partea I

## Teren

Nr cadastral	Suprafața (mp)*	Observații / Referințe
	1	

\* Suprafața este determinată în planul de proiecție Stereo 70.

## DETALII LINIARE IMOBIL



## Date referitoare la teren

Crt	Categorie folosință	Intra vilan	Suprafața (mp)	Tarla	Parcelă	Nr. topo	Observații / Referințe
1	curti constructii	DA	1	-	-	-	

## Date referitoare la construcții

Crt	Număr	Destinație construcție	Supraf. (mp)	Situație juridică	Observații / Referințe
A1.1	0	construcții industriale și edilitare	1	Cu acte	Nr. niveluri:1; S. construita la sol:1 mp;

## Lungime Segmente

1) Valorile lungimilor segmentelor sunt obținute din proiecție în plan.

Punct început	X / Y	Punct sfârșit	X / Y	Lungime segment (** (m)
1	469.783,177 557.377,517	2	469.783,16 557.377,502	0.023
2	469.783,16 557.377,502	3	469.782,274 557.376,727	1.177
3	469.782,274 557.376,727	4	469.783,064 557.375,823	1.201

Punct început	X / Y	Punct sfârșit	X / Y	Lungime segment (** (m)
4	469.783,064 557.375,823	5	469.783,066 557.375,825	0.003
5	469.783,066 557.375,825	6	469.783,967 557.376,613	1.197
6	469.783,967 557.376,613	1	469.783,177 557.377,517	1.201

\*\* Lungimile segmentelor sunt determinate în planul de proiecție Stereo 70 și sunt rotunjite la 1 milimetru.

\*\*\* Distanța dintre puncte este formată din segmente cumulate ce sunt mai mici decât valoarea 1 milimetru.

Neutilizabil în Circuitul Civil



**DATE DESPRE IMOBILUL NR. 13526**

Oficiul de Cadastru și Publicitate Imobiliară MUREȘ  
Biroul de Cadastru și Publicitate Imobiliară Târgu Mureș

**A. Partea I. Descrierea imobilului**

TEREN Intravilan

Adresa: Loc. Corunca, Jud. Mureș

Nr. Crt	Nr cadastral Nr. topografic	Suprafața* (mp)	Observații / Referințe
A1		1	Sector cadastral:1 Teren neimprejmuit;

**Construcții**

Crt	Nr cadastral Nr. topografic	Adresa	Observații / Referințe
A1.1	0	Loc. Corunca, Jud. Mureș	Nr. niveluri:1; S. construita la sol:1 mp;

**B. Partea II. Proprietari și acte**

Inscrieri privitoare la dreptul de proprietate și alte drepturi reale	Referințe
/	
Act Normativ nr. 123, din 10/07/2012 emis de PARLAMENTUL ROMANIEI;	
B1	A1, A1.1
Intabulare, drept de PROPRIETATE, dobandit prin Lege, cota actuala 1/1, cota initiala 1/1	
1) STATUL ROMAN, CIF:9999999999999, DOMENIUL PUBLIC	

**C. Partea III. SARCINI .**

Inscrieri privind dezmembramintele dreptului de proprietate, drepturi reale de garanție și sarcini	Referințe
NU SUNT	

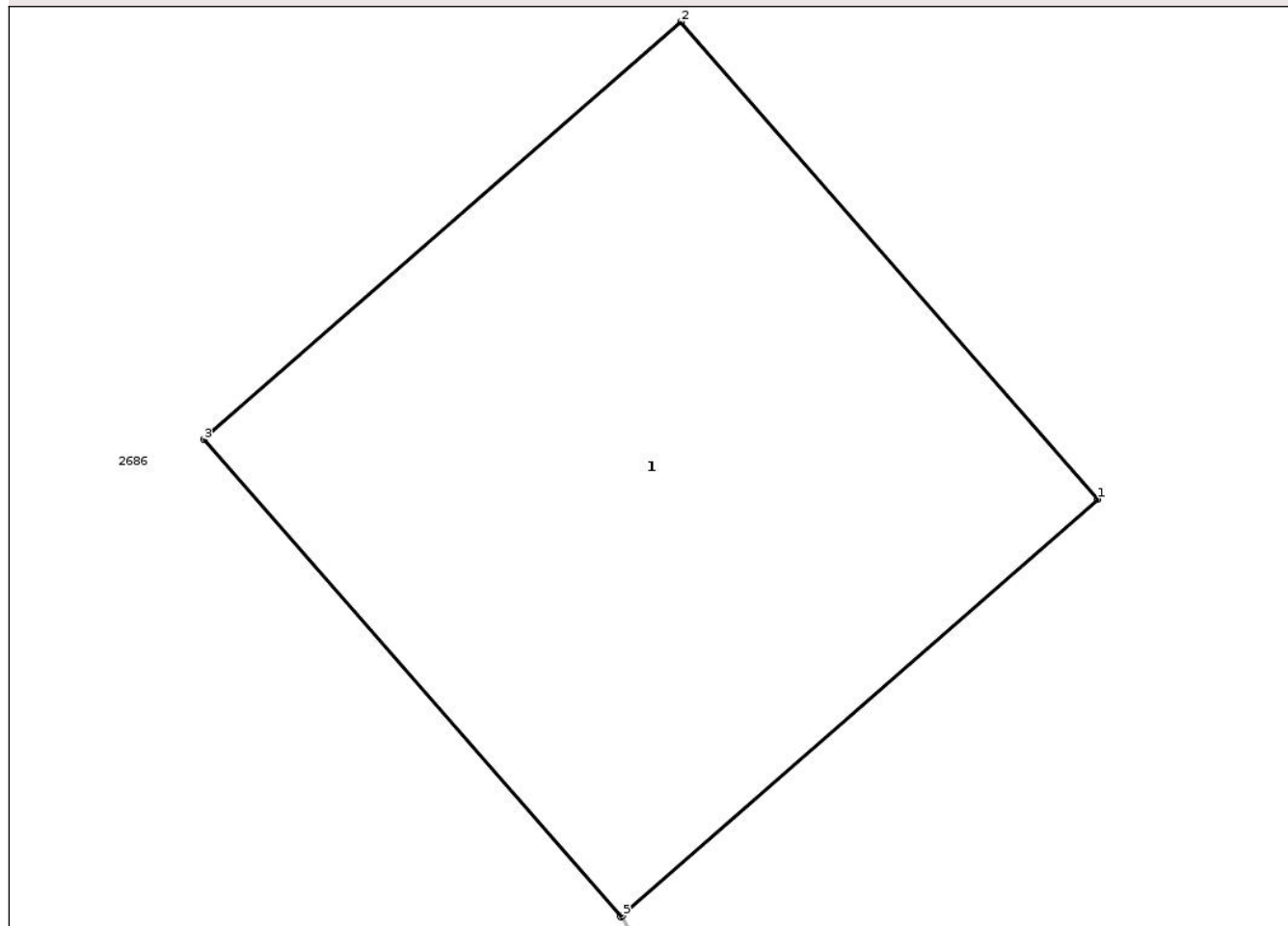
## Anexa Nr. 1 La Partea I

## Teren

Nr cadastral	Suprafața (mp)*	Observații / Referințe
	1	

\* Suprafața este determinată în planul de proiecție Stereo 70.

## DETALII LINIARE IMOBIL



## Date referitoare la teren

Crt	Categorie folosință	Intra vilan	Suprafața (mp)	Tarla	Parcelă	Nr. topo	Observații / Referințe
1	curti constructii	DA	1	-	-	-	

## Date referitoare la construcții

Crt	Număr	Destinație construcție	Supraf. (mp)	Situație juridică	Observații / Referințe
A1.1	0	construcții industriale și edilitare	1	Cu acte	Nr. niveluri:1; S. construita la sol:1 mp;

## Lungime Segmente

1) Valorile lungimilor segmentelor sunt obținute din proiecție în plan.

Punct început	X / Y	Punct sfârșit	X / Y	Lungime segment (** (m)
1	469.707,332 557.466,794	2	469.706,542 557.467,697	1.2
2	469.706,542 557.467,697	3	469.705,639 557.466,907	1.2
3	469.705,639 557.466,907	4	469.706,429 557.466,004	1.2

Punct început	X / Y	Punct sfârșit	X / Y	Lungime segment (** (m)
4	469.706,429 557.466,004	5	469.706,432 557.466,006	0.004
5	469.706,432 557.466,006	1	469.707,332 557.466,794	1.196

\*\* Lungimile segmentelor sunt determinate în planul de proiecție Stereo 70 și sunt rotunjite la 1 milimetru.

\*\*\* Distanța dintre puncte este formată din segmente cumulate ce sunt mai mici decât valoarea 1 milimetru.

Neutilizabil în Circuitul Civil



**DATE DESPRE IMOBILUL NR. 13528**

Oficiul de Cadastru și Publicitate Imobiliară MUREȘ  
Biroul de Cadastru și Publicitate Imobiliară Târgu Mureș

**A. Partea I. Descrierea imobilului**

TEREN Intravilan

Adresa: Loc. Corunca, Jud. Mureș

Nr. Crt	Nr cadastral Nr. topografic	Suprafața* (mp)	Observații / Referințe
A1		2	Sector cadastral:1 Teren neimprejmuit;

**Construcții**

Crt	Nr cadastral Nr. topografic	Adresa	Observații / Referințe
A1.1	0	Loc. Corunca, Jud. Mureș	Nr. niveluri:1; S. construita la sol:2 mp; STALP

**B. Partea II. Proprietari și acte**

Inscrieri privitoare la dreptul de proprietate și alte drepturi reale	Referințe
/	
Act Normativ nr. 123, din 10/07/2012 emis de PARLAMENTUL ROMANIEI;	
B1	A1, A1.1
Intabulare, drept de PROPRIETATE, dobandit prin Lege, cota actuala 1/1, cota initiala 1/1	
1) STATUL ROMAN, CIF:9999999999999, DOMENIUL PUBLIC	

**C. Partea III. SARCINI .**

Inscrieri privind dezmembramintele dreptului de proprietate, drepturi reale de garanție și sarcini	Referințe
NU SUNT	

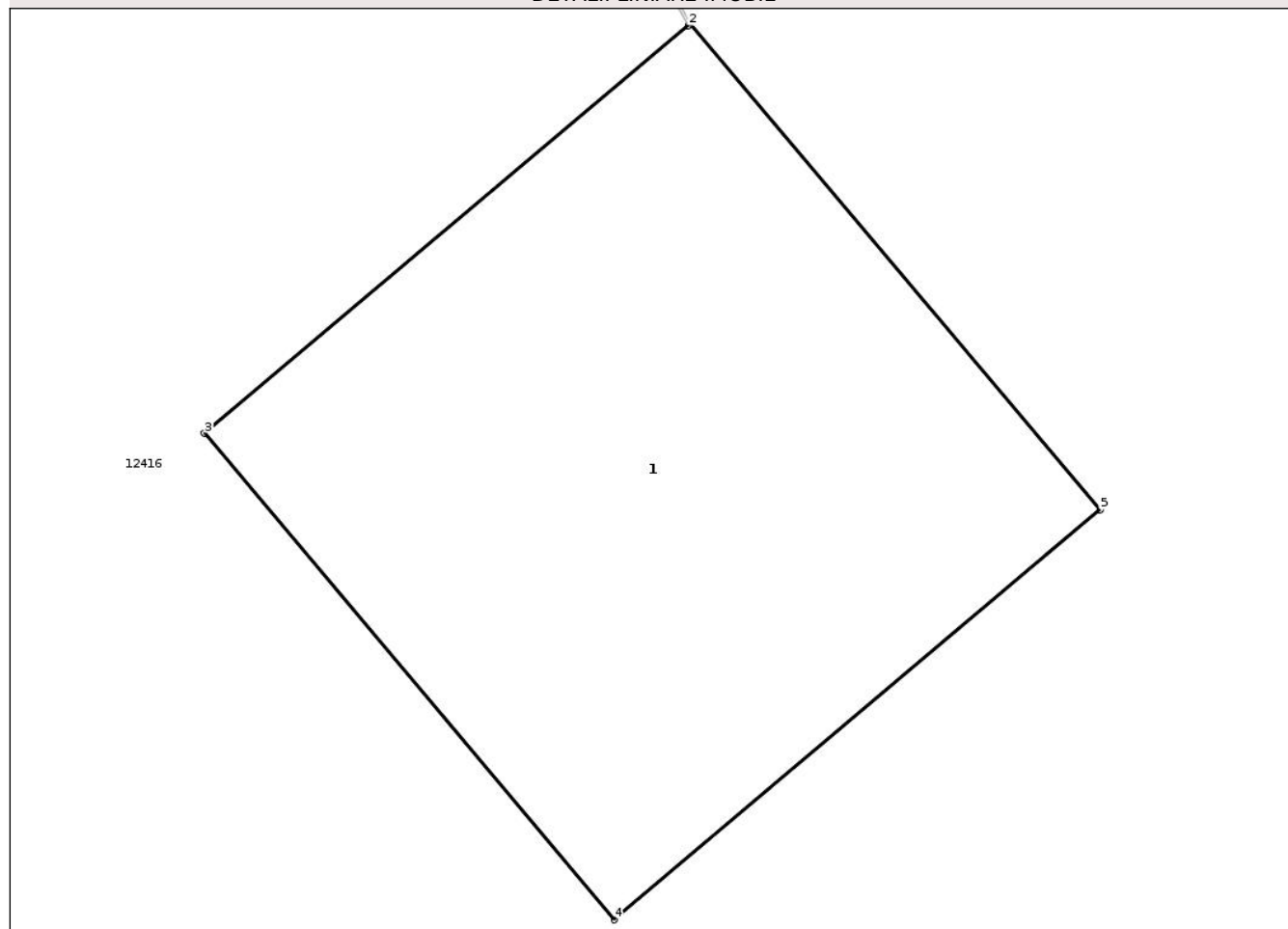
## Anexa Nr. 1 La Partea I

## Teren

Nr cadastral	Suprafața (mp)*	Observații / Referințe
	2	

\* Suprafața este determinată în planul de proiecție Stereo 70.

## DETALII LINIARE IMOBIL



## Date referitoare la teren

Crt	Categorie folosință	Intra vilan	Suprafața (mp)	Tarla	Parcelă	Nr. topo	Observații / Referințe
1	curți constructii	DA	2	-	-	-	

## Date referitoare la construcții

Crt	Număr	Destinație construcție	Supraf. (mp)	Situație juridică	Observații / Referințe
A1.1	0	construcții industriale și edilitare	2	Cu acte	Nr. niveluri:1; S. construita la sol:2 mp; STALP

## Lungime Segmente

1) Valorile lungimilor segmentelor sunt obținute din proiecție în plan.

Punct început	X / Y	Punct sfârșit	X / Y	Lungime segment (** (m)
1	469.531,78 557.555,424	2	469.531,775 557.555,42	0.006
2	469.531,775 557.555,42	3	469.530,633 557.554,458	1.493
3	469.530,633 557.554,458	4	469.531,6 557.553,311	1.5

Punct început	X / Y	Punct sfârșit	X / Y	Lungime segment (** (m)
4	469.531,6 557.553,311	5	469.532,747 557.554,278	1.5
5	469.532,747 557.554,278	1	469.531,78 557.555,424	1.499

\*\* Lungimile segmentelor sunt determinate în planul de proiecție Stereo 70 și sunt rotunjite la 1 milimetru.

\*\*\* Distanța dintre puncte este formată din segmente cumulate ce sunt mai mici decât valoarea 1 milimetru.

Neutilizabil în Circuitul Civil



**DATE DESPRE IMOBILUL NR. 13532**

Oficiul de Cadastru și Publicitate Imobiliară MUREȘ  
Biroul de Cadastru și Publicitate Imobiliară Târgu Mureș

**A. Partea I. Descrierea imobilului**

TEREN Intravilan

Adresa: Loc. Corunca, Jud. Mureș

Nr. Crt	Nr cadastral Nr. topografic	Suprafața* (mp)	Observații / Referințe
A1		1	Sector cadastral:1 Teren neimprejmuit;

**Construcții**

Crt	Nr cadastral Nr. topografic	Adresa	Observații / Referințe
A1.1	0	Loc. Corunca, Jud. Mureș	Nr. niveluri:1; S. construita la sol:1 mp; STALP

**B. Partea II. Proprietari și acte**

Inscrieri privitoare la dreptul de proprietate și alte drepturi reale	Referințe
/	
Act Normativ nr. 123, din 10/07/2012 emis de PARLAMENTUL ROMANIEI;	
B1	A1, A1.1
Intabulare, drept de PROPRIETATE, dobândit prin Lege, cota actuala 1/1, cota initiala 1/1	
1) STATUL ROMAN, CIF:9999999999999, DOMENIUL PUBLIC	

**C. Partea III. SARCINI .**

Inscrieri privind dezmembramintele dreptului de proprietate, drepturi reale de garanție și sarcini	Referințe
NU SUNT	

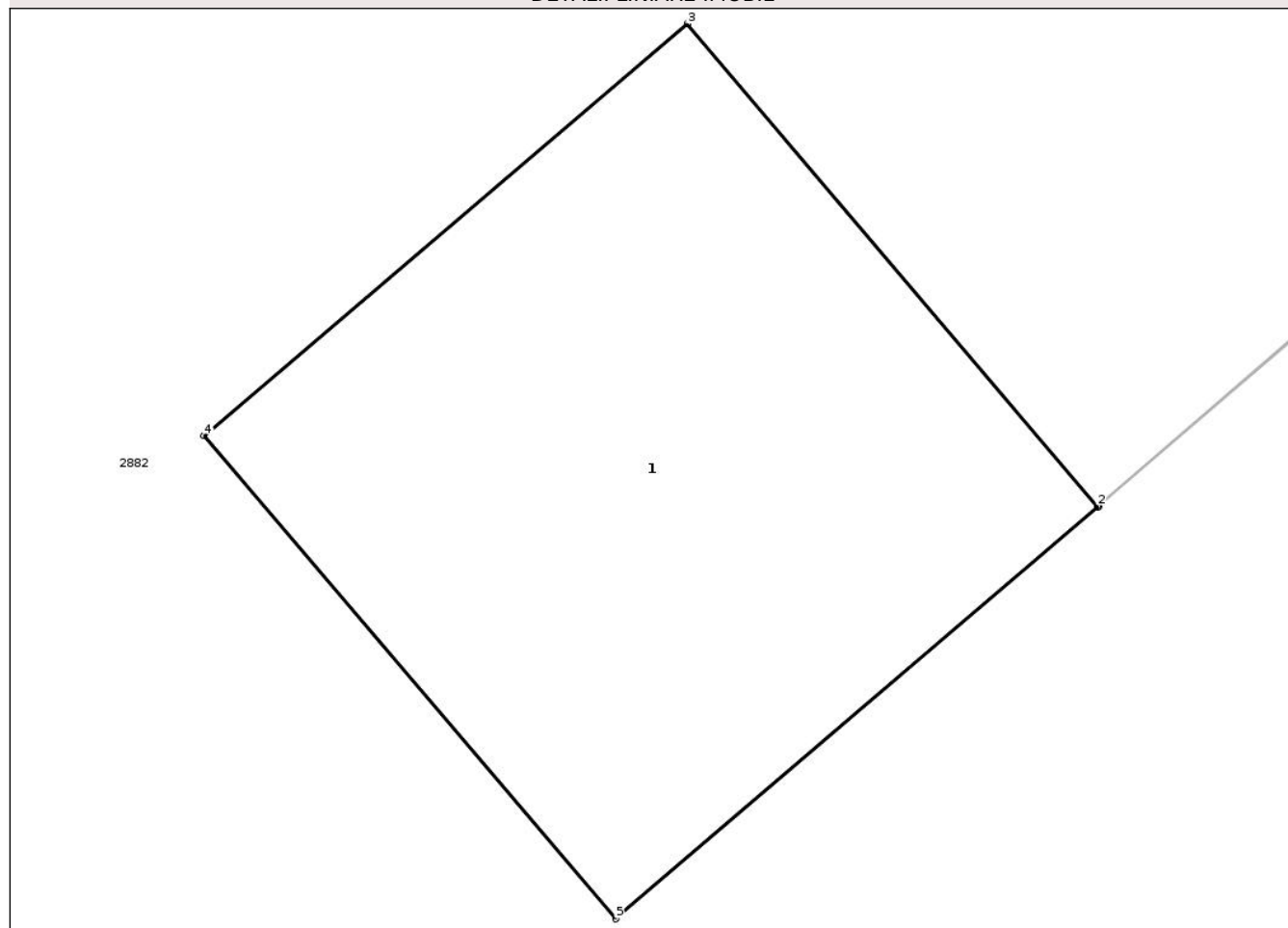
## Anexa Nr. 1 La Partea I

## Teren

Nr cadastral	Suprafața (mp)*	Observații / Referințe
	1	

\* Suprafața este determinată în planul de proiecție Stereo 70.

## DETALII LINIARE IMOBIL



## Date referitoare la teren

Crt	Categorie folosință	Intra vilan	Suprafața (mp)	Tarla	Parcelă	Nr. topo	Observații / Referințe
1	curti constructii	DA	1	-	-	-	

## Date referitoare la construcții

Crt	Număr	Destinație construcție	Supraf. (mp)	Situație juridică	Observații / Referințe
A1.1	0	construcții industriale și edilitare	1	Cu acte	Nr. niveluri:1; S. construita la sol:1 mp; STALP

## Lungime Segmente

1) Valorile lungimilor segmentelor sunt obținute din proiecție în plan.

Punct început	X / Y	Punct sfârșit	X / Y	Lungime segment (** (m))
1	469.338,617 557.897,791	2	469.338,615 557.897,793	0.003
2	469.338,615 557.897,793	3	469.337,839 557.898,704	1.197
3	469.337,839 557.898,704	4	469.336,925 557.897,926	1.2

Punct început	X / Y	Punct sfârșit	X / Y	Lungime segment (** (m)
4	469.336,925 557.897,926	5	469.337,704 557.897,013	1.2
5	469.337,704 557.897,013	1	469.338,617 557.897,791	1.2

\*\* Lungimile segmentelor sunt determinate în planul de proiecție Stereo 70 și sunt rotunjite la 1 milimetru.

\*\*\* Distanța dintre puncte este formată din segmente cumulate ce sunt mai mici decât valoarea 1 milimetru.

Neutilizabil în Circuitul Civil



**DATE DESPRE IMOBILUL NR. 13536**

Oficiul de Cadastru și Publicitate Imobiliară MUREȘ  
Biroul de Cadastru și Publicitate Imobiliară Târgu Mureș

**A. Partea I. Descrierea imobilului**

TEREN Intravilan

Adresa: Loc. Corunca, Jud. Mureș

Nr. Crt	Nr cadastral Nr. topografic	Suprafața* (mp)	Observații / Referințe
A1		1	Sector cadastral:1 Teren neimprejmuit;

**Construcții**

Crt	Nr cadastral Nr. topografic	Adresa	Observații / Referințe
A1.1	0	Loc. Corunca, Jud. Mureș	Nr. niveluri:1; S. construita la sol:1 mp; STALP

**B. Partea II. Proprietari și acte**

Inscrieri privitoare la dreptul de proprietate și alte drepturi reale	Referințe
/	
Act Normativ nr. 123, din 10/07/2012 emis de PARLAMENTUL ROMANIEI;	
B1	A1, A1.1
Intabulare, drept de PROPRIETATE, dobândit prin Lege, cota actuala 1/1, cota initiala 1/1	
1) STATUL ROMAN, CIF:9999999999999, DOMENIUL PUBLIC	

**C. Partea III. SARCINI .**

Inscrieri privind dezmembramintele dreptului de proprietate, drepturi reale de garanție și sarcini	Referințe
NU SUNT	

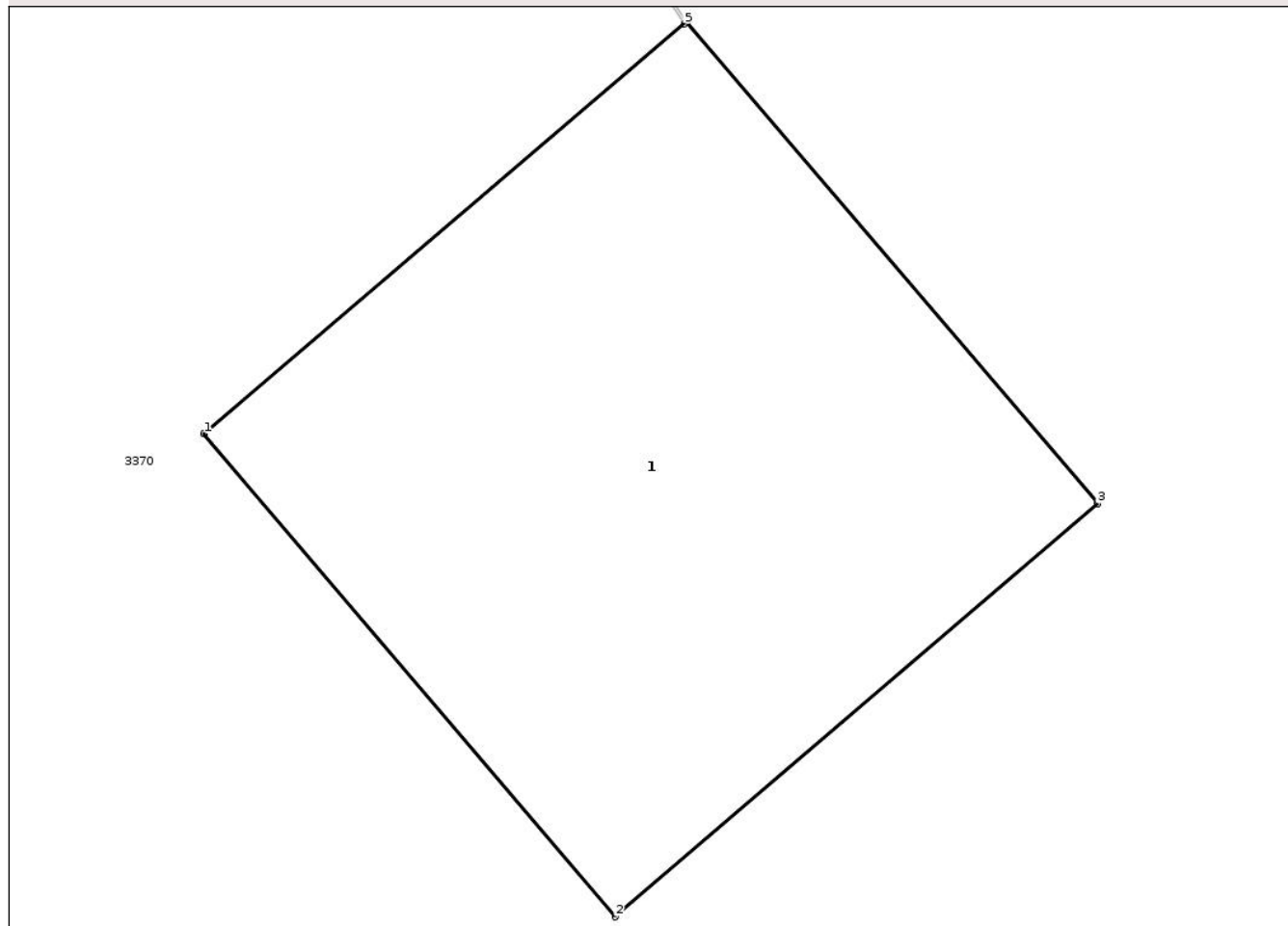
## Anexa Nr. 1 La Partea I

## Teren

Nr cadastral	Suprafața (mp)*	Observații / Referințe
	1	

\* Suprafața este determinată în planul de proiecție Stereo 70.

## DETALII LINIARE IMOBIL



## Date referitoare la teren

Crt	Categorie folosință	Intravilan	Suprafața (mp)	Tarla	Parcelă	Nr. topo	Observații / Referințe
1	curti constructii	DA	1	-	-	-	

## Date referitoare la construcții

Crt	Număr	Destinație construcție	Supraf. (mp)	Situație juridică	Observații / Referințe
A1.1	0	construcții industriale și edilitare	1	Cu acte	Nr. niveluri:1; S. construita la sol:1 mp; STALP

## Lungime Segmente

1) Valorile lungimilor segmentelor sunt obținute din proiecție în plan.

Punct început	X / Y	Punct sfârșit	X / Y	Lungime segment (** (m)
1	469.037,5 558.126,422	2	469.038,278 558.125,509	1.2
2	469.038,278 558.125,509	3	469.039,19 558.126,29	1.201
3	469.039,19 558.126,29	4	469.038,413 558.127,201	1.197

Punct început	X / Y	Punct sfârșit	X / Y	Lungime segment (** (m)
4	469.038,413 558.127,201	5	469.038,409 558.127,197	0.006
5	469.038,409 558.127,197	1	469.037,5 558.126,422	1.195

\*\* Lungimile segmentelor sunt determinate în planul de proiecție Stereo 70 și sunt rotunjite la 1 milimetru.

\*\*\* Distanța dintre puncte este formată din segmente cumulate ce sunt mai mici decât valoarea 1 milimetru.

Neutilizabil în Circuitul Civil



**DATE DESPRE IMOBILUL NR. 13546**

Oficiul de Cadastru și Publicitate Imobiliară MUREȘ  
Biroul de Cadastru și Publicitate Imobiliară Târgu Mureș

**A. Partea I. Descrierea imobilului**

TEREN Intravilan

Adresa: Loc. Corunca, Jud. Mureș

Nr. Crt	Nr cadastral Nr. topografic	Suprafața* (mp)	Observații / Referințe
A1		1	Sector cadastral:5 Teren neimprejmuit;

**Construcții**

Crt	Nr cadastral Nr. topografic	Adresa	Observații / Referințe
A1.1	0	Loc. Corunca, Jud. Mureș	Nr. niveluri:1; S. construita la sol:1 mp; STALP

**B. Partea II. Proprietari și acte**

Inscrieri privitoare la dreptul de proprietate și alte drepturi reale	Referințe
/	
Act Normativ nr. 123, din 10/07/2012 emis de PARLAMENTUL ROMANIEI;	
B1	A1, A1.1
Intabulare, drept de PROPRIETATE, dobândit prin Lege, cota actuala 1/1, cota initiala 1/1	
1) STATUL ROMAN, CIF:9999999999999, DOMENIUL PUBLIC	

**C. Partea III. SARCINI .**

Inscrieri privind dezmembramentele dreptului de proprietate, drepturi reale de garanție și sarcini	Referințe
NU SUNT	

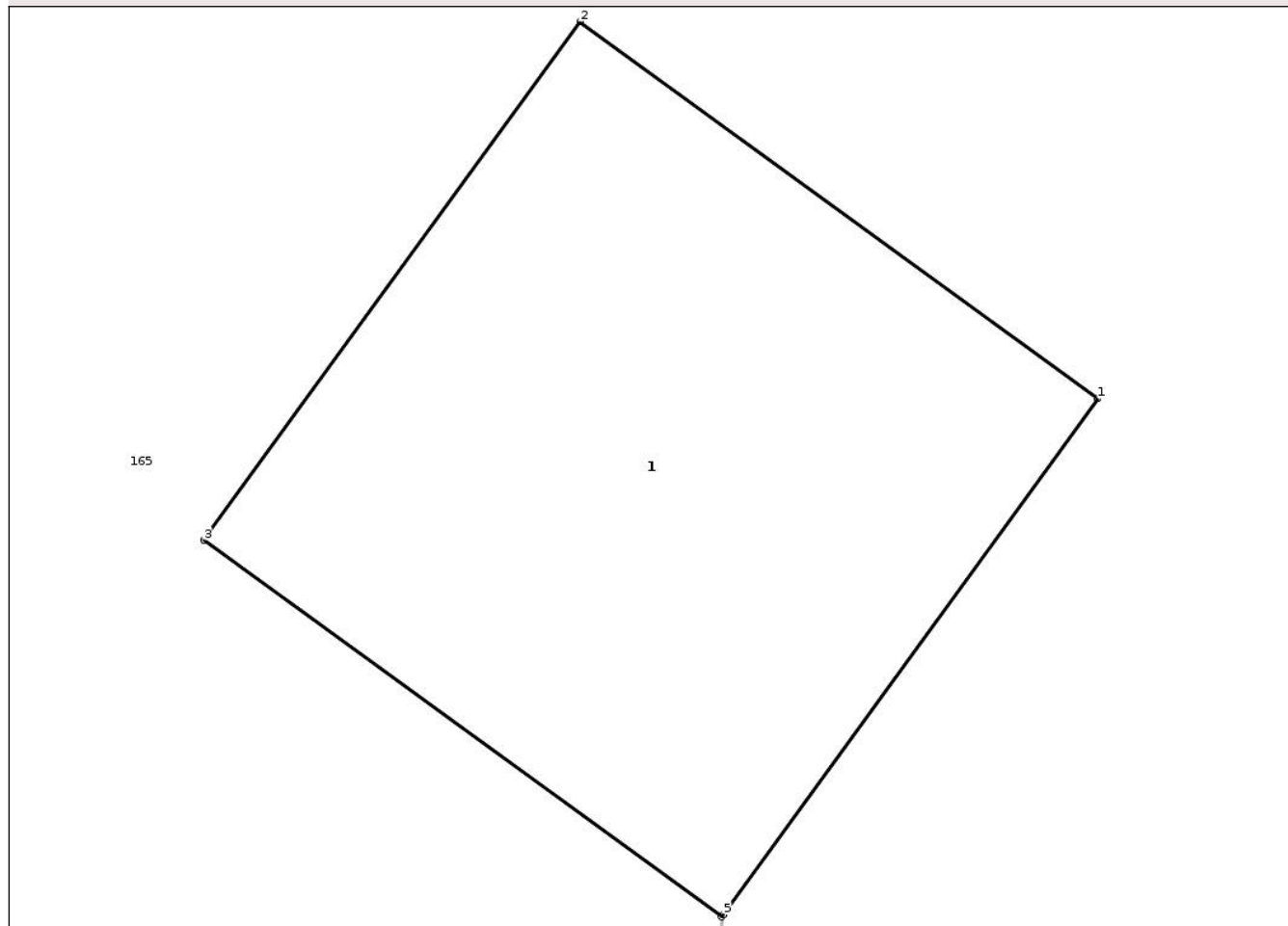
## Anexa Nr. 1 La Partea I

## Teren

Nr cadastral	Suprafaţa (mp)*	Observaţii / Referinţe
	1	

\* Suprafaţa este determinată în planul de proiecţie Stereo 70.

## DETALII LINIARE IMOBIL



## Date referitoare la teren

Crt	Categorie folosinţă	Intra vilan	Suprafaţa (mp)	Tarla	Parcelă	Nr. topo	Observaţii / Referinţe
1	curti constructii	DA	1	-	-	-	

## Date referitoare la construcţii

Crt	Număr	Destinaţie construcţie	Supraf. (mp)	Situaţie juridică	Observaţii / Referinţe
A1.1	0	construcţii industriale si edilitare	1	Cu acte	Nr. niveluri:1; S. construita la sol:1 mp; STALP

## Lungime Segmente

1) Valorile lungimilor segmentelor sunt obţinute din proiecţie în plan.

Punct început	X / Y	Punct sfârşit	X / Y	Lungime segment (** (m)
1	470.216,651 557.414,068	2	470.215,681 557.414,774	1.2
2	470.215,681 557.414,774	3	470.214,975 557.413,803	1.201
3	470.214,975 557.413,803	4	470.215,946 557.413,098	1.2

Punct început	X / Y	Punct sfârșit	X / Y	Lungime segment (** (m)
4	470.215,946 557.413,098	5	470.215,949 557.413,102	0.005
5	470.215,949 557.413,102	1	470.216,651 557.414,068	1.194

\*\* Lungimile segmentelor sunt determinate în planul de proiecție Stereo 70 și sunt rotunjite la 1 milimetru.

\*\*\* Distanța dintre puncte este formată din segmente cumulate ce sunt mai mici decât valoarea 1 milimetru.

Neutilizabil în Circuitul Civil



**DATE DESPRE IMOBILUL NR. 13548**

Oficiul de Cadastru și Publicitate Imobiliară MUREȘ  
Biroul de Cadastru și Publicitate Imobiliară Târgu Mureș

**A. Partea I. Descrierea imobilului**

TEREN Intravilan

Adresa: Loc. Corunca, Jud. Mureș

Nr. Crt	Nr cadastral Nr. topografic	Suprafața* (mp)	Observații / Referințe
A1		1	Sector cadastral:5 Teren neimprejmuit;

**Construcții**

Crt	Nr cadastral Nr. topografic	Adresa	Observații / Referințe
A1.1	0	Loc. Corunca, Jud. Mureș	Nr. niveluri:1; S. construita la sol:1 mp; STALP

**B. Partea II. Proprietari și acte**

Inscrieri privitoare la dreptul de proprietate și alte drepturi reale	Referințe
/	
Act Normativ nr. 123, din 10/07/2012 emis de PARLAMENTUL ROMANIEI;	
B1	A1, A1.1
Intabulare, drept de PROPRIETATE, dobandit prin Lege, cota actuala 1/1, cota initiala 1/1	
1) STATUL ROMAN, CIF:9999999999999, DOMENIUL PUBLIC	

**C. Partea III. SARCINI .**

Inscrieri privind dezmembramintele dreptului de proprietate, drepturi reale de garanție și sarcini	Referințe
NU SUNT	

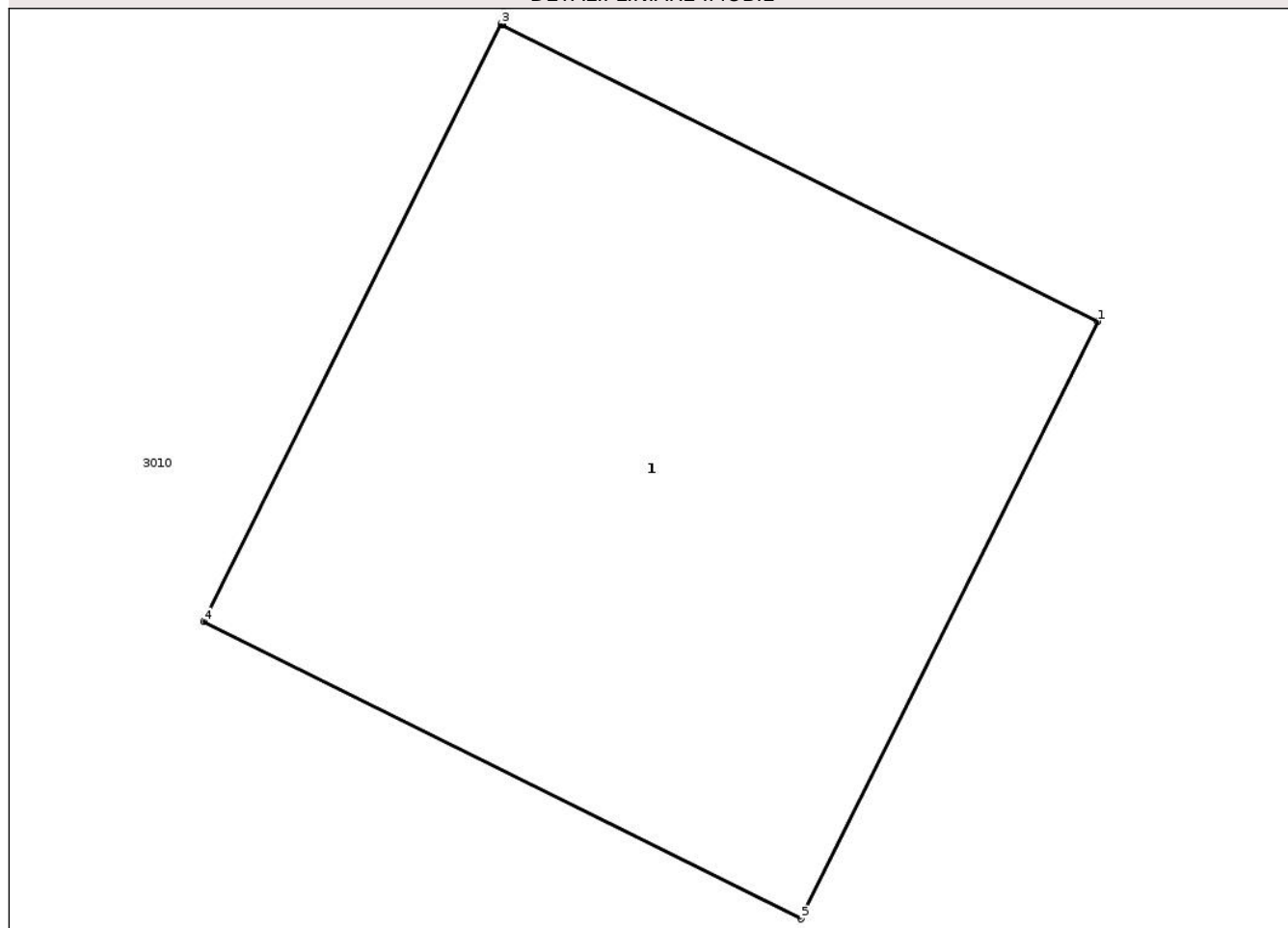
## Anexa Nr. 1 La Partea I

## Teren

Nr cadastral	Suprafața (mp)*	Observații / Referințe
	1	

\* Suprafața este determinată în planul de proiecție Stereo 70.

## DETALII LINIARE IMOBIL



## Date referitoare la teren

Crt	Categorie folosință	Intra vilan	Suprafața (mp)	Tarla	Parcelă	Nr. topo	Observații / Referințe
1	curti constructii	DA	1	-	-	-	

## Date referitoare la construcții

Crt	Număr	Destinație construcție	Supraf. (mp)	Situație juridică	Observații / Referințe
A1.1	0	construcții industriale și edilitare	1	Cu acte	Nr. niveluri:1; S. construita la sol:1 mp; STALP

## Lungime Segmente

1) Valorile lungimilor segmentelor sunt obținute din proiecție în plan.

Punct început	X / Y	Punct sfârșit	X / Y	Lungime segment (** (m))
1	470.304,895 557.486,392	2	470.303,824 557.486,925	1.196
2	470.303,824 557.486,925	3	470.303,821 557.486,927	0.004
3	470.303,821 557.486,927	4	470.303,286 557.485,852	1.201

Punct început	X / Y	Punct sfârșit	X / Y	Lungime segment (** (m)
4	470.303,286 557.485,852	5	470.304,361 557.485,318	1.2
5	470.304,361 557.485,318	1	470.304,895 557.486,392	1.199

\*\* Lungimile segmentelor sunt determinate în planul de proiecție Stereo 70 și sunt rotunjite la 1 milimetru.

\*\*\* Distanța dintre puncte este formată din segmente cumulate ce sunt mai mici decât valoarea 1 milimetru.

Neutilizabil în Circuitul Civil



**DATE DESPRE IMOBILUL NR. 13552**

Oficiul de Cadastru și Publicitate Imobiliară MUREȘ  
Biroul de Cadastru și Publicitate Imobiliară Târgu Mureș

**A. Partea I. Descrierea imobilului**

TEREN Intravilan

Adresa: Loc. Corunca, Jud. Mureș

Nr. Crt	Nr cadastral Nr. topografic	Suprafața* (mp)	Observații / Referințe
A1		1	Sector cadastral:5 Teren neimprejmuit;

**Construcții**

Crt	Nr cadastral Nr. topografic	Adresa	Observații / Referințe
A1.1	0	Loc. Corunca, Jud. Mureș	Nr. niveluri:1; S. construita la sol:1 mp; STALP

**B. Partea II. Proprietari și acte**

Inscrieri privitoare la dreptul de proprietate și alte drepturi reale	Referințe
/	
Act Normativ nr. 123, din 10/07/2012 emis de PARLAMENTUL ROMANIEI;	
B1	A1, A1.1
Intabulare, drept de PROPRIETATE, dobandit prin Lege, cota actuala 1/1, cota initiala 1/1	
1) STATUL ROMAN, CIF:9999999999999, DOMENIUL PUBLIC	

**C. Partea III. SARCINI .**

Inscrieri privind dezmembramintele dreptului de proprietate, drepturi reale de garanție și sarcini	Referințe
NU SUNT	

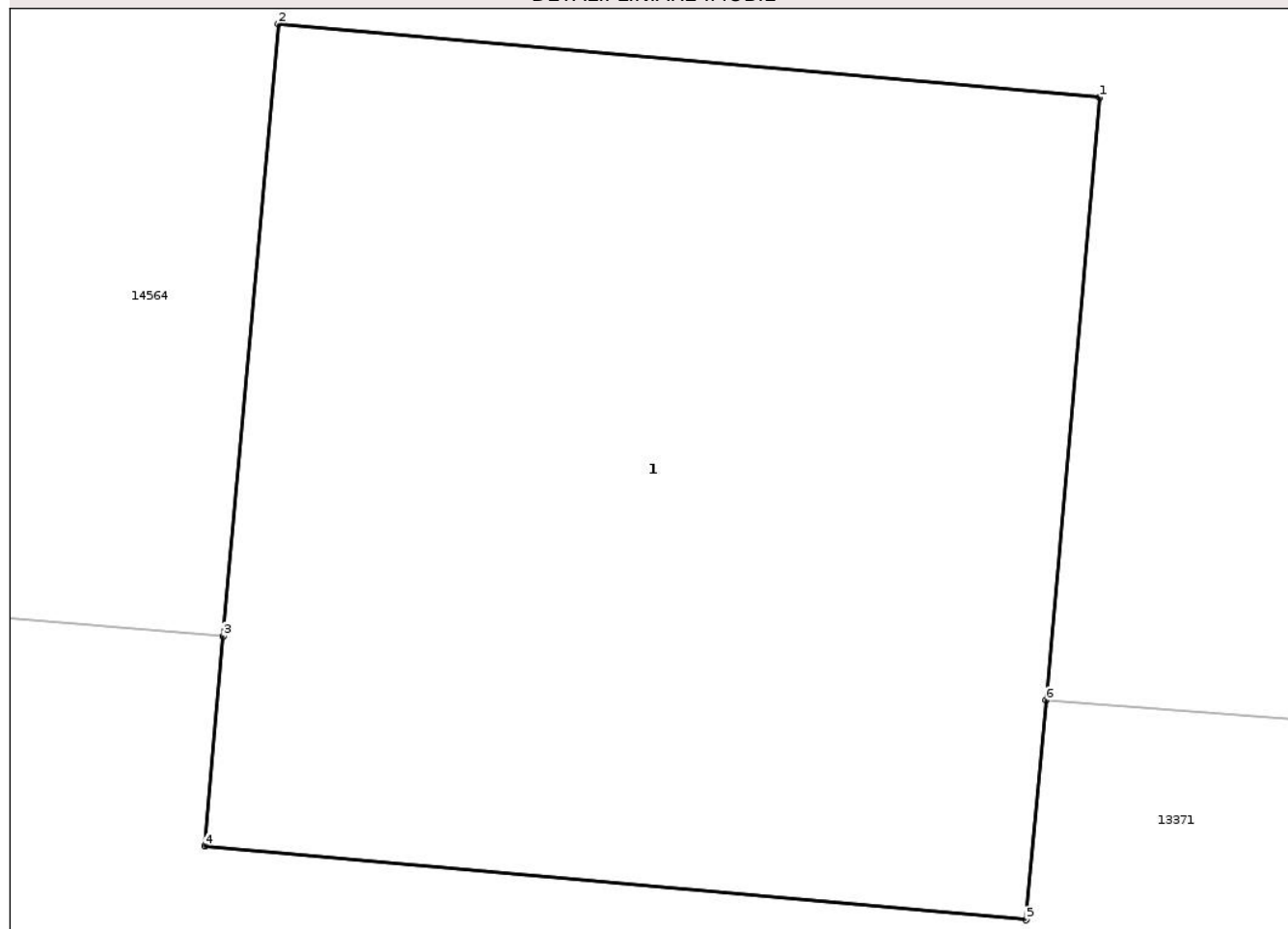
## Anexa Nr. 1 La Partea I

## Teren

Nr cadastral	Suprafața (mp)*	Observații / Referințe
	1	

\* Suprafața este determinată în planul de proiecție Stereo 70.

## DETALII LINIARE IMOBIL



## Date referitoare la teren

Crt	Categorie folosință	Intra vilan	Suprafața (mp)	Tarla	Parcelă	Nr. topo	Observații / Referințe
1	curți constructii	DA	1	-	-	-	

## Date referitoare la construcții

Crt	Număr	Destinație construcție	Supraf. (mp)	Situație juridică	Observații / Referințe
A1.1	0	construcții industriale și edilitare	1	Cu acte	Nr. niveluri:1; S. construita la sol:1 mp; STALP

## Lungime Segmente

1) Valorile lungimilor segmentelor sunt obținute din proiecție în plan.

Punct început	X / Y	Punct sfârșit	X / Y	Lungime segment (** (m)
1	470.442,638 557.633,522	2	470.441,443 557.633,629	1.2
2	470.441,443 557.633,629	3	470.441,363 557.632,739	0.894
3	470.441,363 557.632,739	4	470.441,336 557.632,434	0.306

Punct început	X / Y	Punct sfârșit	X / Y	Lungime segment (** (m)
4	470.441,336 557.632,434	5	470.442,531 557.632,327	1.2
5	470.442,531 557.632,327	6	470.442,56 557.632,646	0.32
6	470.442,56 557.632,646	1	470.442,638 557.633,522	0.879

\*\* Lungimile segmentelor sunt determinate în planul de proiecție Stereo 70 și sunt rotunjite la 1 milimetru.

\*\*\* Distanța dintre puncte este formată din segmente cumulate ce sunt mai mici decât valoarea 1 milimetru.

Neutilizabil în Circuitul Civil



**DATE DESPRE IMOBILUL NR. 13554**

Oficiul de Cadastru și Publicitate Imobiliară MUREȘ  
Biroul de Cadastru și Publicitate Imobiliară Târgu Mureș

**A. Partea I. Descrierea imobilului**

TEREN Intravilan

Adresa: Loc. Corunca, Jud. Mureș

Nr. Crt	Nr cadastral Nr. topografic	Suprafața* (mp)	Observații / Referințe
A1		1	Sector cadastral:5 Teren neimprejmuit;

**Construcții**

Crt	Nr cadastral Nr. topografic	Adresa	Observații / Referințe
A1.1	0	Loc. Corunca, Jud. Mureș	Nr. niveluri:1; S. construita la sol:1 mp; STALP

**B. Partea II. Proprietari și acte**

Inscrieri privitoare la dreptul de proprietate și alte drepturi reale	Referințe
/	
Act Normativ nr. 123, din 10/07/2012 emis de PARLAMENTUL ROMANIEI;	
B1	A1, A1.1
Intabulare, drept de PROPRIETATE, dobândit prin Lege, cota actuala 1/1, cota initiala 1/1	
1) STATUL ROMAN, CIF:9999999999999, DOMENIUL PUBLIC	

**C. Partea III. SARCINI .**

Inscrieri privind dezmembramentele dreptului de proprietate, drepturi reale de garanție și sarcini	Referințe
NU SUNT	


## Anexa Nr. 1 La Partea I

## Teren

Nr cadastral	Suprafața (mp)*	Observații / Referințe
	1	

\* Suprafața este determinată în planul de proiecție Stereo 70.

## DETALII LINIARE IMOBIL



## Date referitoare la teren

Crt	Categorie folosință	Intra vilan	Suprafața (mp)	Tarla	Parcelă	Nr. topo	Observații / Referințe
1	curti constructii	DA	1	-	-	-	

## Date referitoare la construcții

Crt	Număr	Destinație construcție	Supraf. (mp)	Situație juridică	Observații / Referințe
A1.1	0	construcții industriale și edilitare	1	Cu acte	Nr. niveluri:1; S. construita la sol:1 mp; STALP

## Lungime Segmente

1) Valorile lungimilor segmentelor sunt obținute din proiecție în plan.

Punct început	X / Y	Punct sfârșit	X / Y	Lungime segment (** (m))
1	470.587,489 557.689,381	2	470.587,492 557.689,381	0.003
2	470.587,492 557.689,381	3	470.587,593 557.690,576	1.199
3	470.587,593 557.690,576	4	470.586,397 557.690,678	1.2

Punct început	X / Y	Punct sfârșit	X / Y	Lungime segment (** (m)
4	470.586,397 557.690,678	5	470.586,296 557.689,482	1.2
5	470.586,296 557.689,482	1	470.587,489 557.689,381	1.197

\*\* Lungimile segmentelor sunt determinate în planul de proiecție Stereo 70 și sunt rotunjite la 1 milimetru.

\*\*\* Distanța dintre puncte este formată din segmente cumulate ce sunt mai mici decât valoarea 1 milimetru.

Neutilizabil în Circuitul Civil



**DATE DESPRE IMOBILUL NR. 13556**

Oficiul de Cadastru și Publicitate Imobiliară MUREȘ  
Biroul de Cadastru și Publicitate Imobiliară Târgu Mureș

**A. Partea I. Descrierea imobilului**

TEREN Intravilan

Adresa: Loc. Corunca, Jud. Mureș

Nr. Crt	Nr cadastral Nr. topografic	Suprafața* (mp)	Observații / Referințe
A1		1	Sector cadastral:5 Teren neimprejmuit;

**Construcții**

Crt	Nr cadastral Nr. topografic	Adresa	Observații / Referințe
A1.1	0	Loc. Corunca, Jud. Mureș	Nr. niveluri:1; S. construita la sol:1 mp; STALP

**B. Partea II. Proprietari și acte**

Inscrieri privitoare la dreptul de proprietate și alte drepturi reale	Referințe
/	
Act Normativ nr. 123, din 10/07/2012 emis de PARLAMENTUL ROMANIEI;	
B1	A1, A1.1
Intabulare, drept de PROPRIETATE, dobândit prin Lege, cota actuala 1/1, cota initiala 1/1	
1) STATUL ROMAN, CIF:9999999999999, DOMENIUL PUBLIC	

**C. Partea III. SARCINI .**

Inscrieri privind dezmembramentele dreptului de proprietate, drepturi reale de garanție și sarcini	Referințe
NU SUNT	

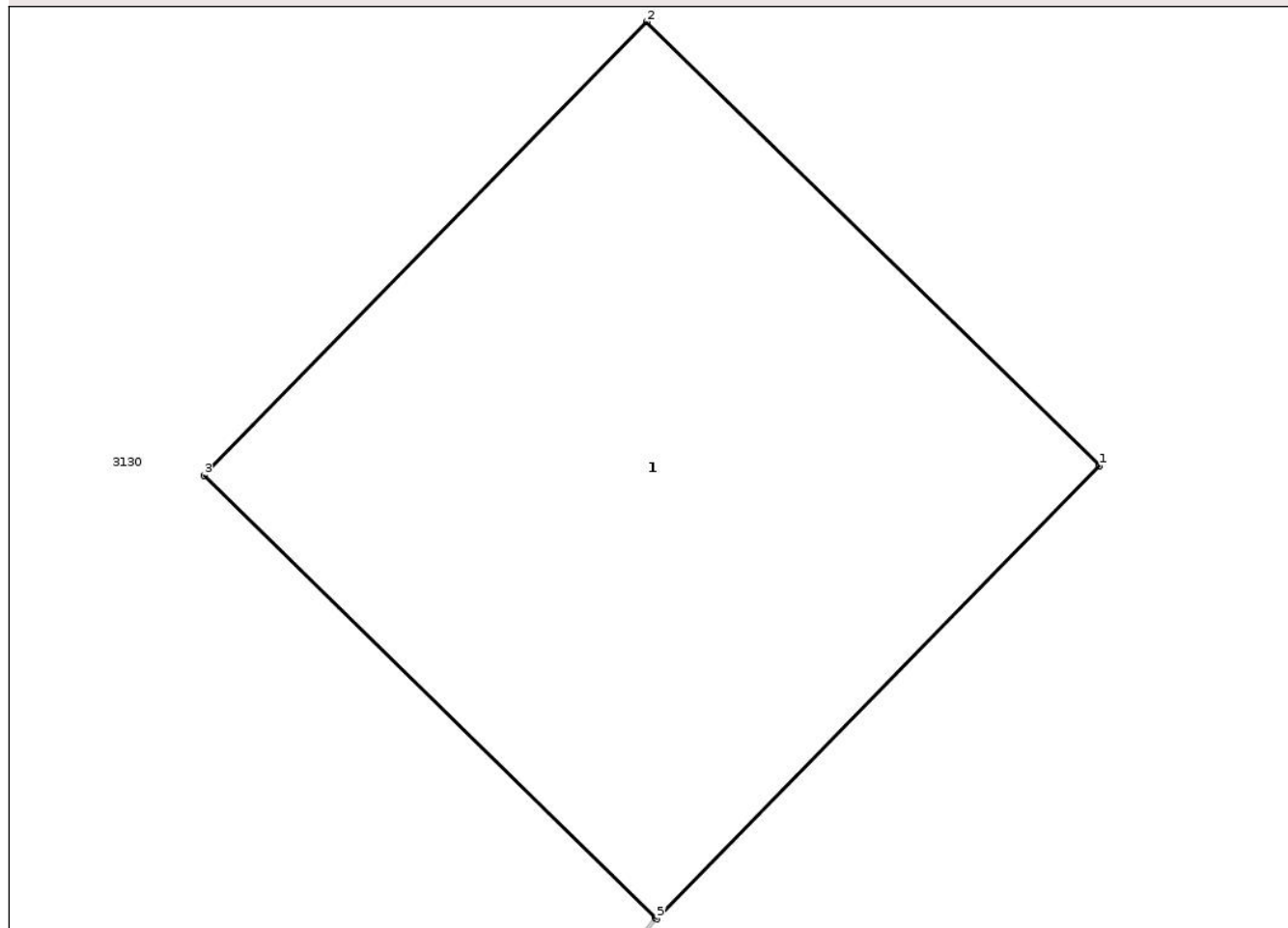
## Anexa Nr. 1 La Partea I

## Teren

Nr cadastral	Suprafața (mp)*	Observații / Referințe
	1	

\* Suprafața este determinată în planul de proiecție Stereo 70.

## DETALII LINIARE IMOBIL



## Date referitoare la teren

Crt	Categorie folosință	Intravilan	Suprafața (mp)	Tarla	Parcelă	Nr. topo	Observații / Referințe
1	curți constructii	DA	1	-	-	-	

## Date referitoare la construcții

Crt	Număr	Destinație construcție	Supraf. (mp)	Situație juridică	Observații / Referințe
A1.1	0	construcții industriale și edilitare	1	Cu acte	Nr. niveluri:1; S. construita la sol:1 mp; STALP

## Lungime Segmente

1) Valorile lungimilor segmentelor sunt obținute din proiecție în plan.

Punct început	X / Y	Punct sfârșit	X / Y	Lungime segment (** (m))
1	470.508,637 557.717,483	2	470.507,779 557.718,323	1.201
2	470.507,779 557.718,323	3	470.506,94 557.717,465	1.2
3	470.506,94 557.717,465	4	470.507,795 557.716,628	1.196

Punct început	X / Y	Punct sfârșit	X / Y	Lungime segment (** (m)
4	470.507,795 557.716,628	5	470.507,798 557.716,626	0.004
5	470.507,798 557.716,626	1	470.508,637 557.717,483	1.199

\*\* Lungimile segmentelor sunt determinate în planul de proiecție Stereo 70 și sunt rotunjite la 1 milimetru.

\*\*\* Distanța dintre puncte este formată din segmente cumulate ce sunt mai mici decât valoarea 1 milimetru.

Neutilizabil în Circuitul Civil



**DATE DESPRE IMOBILUL NR. 13558**

Oficiul de Cadastru și Publicitate Imobiliară MUREȘ  
Biroul de Cadastru și Publicitate Imobiliară Târgu Mureș

**A. Partea I. Descrierea imobilului**

TEREN Intravilan

Adresa: Loc. Corunca, Jud. Mureș

Nr. Crt	Nr cadastral Nr. topografic	Suprafața* (mp)	Observații / Referințe
A1		1	Sector cadastral:5 Teren neimprejmuit;

**Construcții**

Crt	Nr cadastral Nr. topografic	Adresa	Observații / Referințe
A1.1	0	Loc. Corunca, Jud. Mureș	Nr. niveluri:1; S. construita la sol:1 mp; STALP

**B. Partea II. Proprietari și acte**

Inscrieri privitoare la dreptul de proprietate și alte drepturi reale	Referințe
/	
Act Normativ nr. 123, din 10/07/2012 emis de PARLAMENTUL ROMANIEI;	
B1	A1, A1.1
Intabulare, drept de PROPRIETATE, dobandit prin Lege, cota actuala 1/1, cota initiala 1/1	
1) STATUL ROMAN, CIF:9999999999999, DOMENIUL PUBLIC	

**C. Partea III. SARCINI .**

Inscrieri privind dezmembramintele dreptului de proprietate, drepturi reale de garanție și sarcini	Referințe
NU SUNT	


## Anexa Nr. 1 La Partea I

## Teren

Nr cadastral	Suprafața (mp)*	Observații / Referințe
	1	

\* Suprafața este determinată în planul de proiecție Stereo 70.

## DETALII LINIARE IMOBIL



## Date referitoare la teren

Crt	Categorie folosință	Intra vilan	Suprafața (mp)	Tarla	Parcelă	Nr. topo	Observații / Referințe
1	curți constructii	DA	1	-	-	-	

## Date referitoare la construcții

Crt	Număr	Destinație construcție	Supraf. (mp)	Situație juridică	Observații / Referințe
A1.1	0	construcții industriale și edilitare	1	Cu acte	Nr. niveluri:1; S. construita la sol:1 mp; STALP

## Lungime Segmente

1) Valorile lungimilor segmentelor sunt obținute din proiecție în plan.

Punct început	X / Y	Punct sfârșit	X / Y	Lungime segment (** (m)
1	472.136,477 557.724,023	2	472.136,477 557.722,823	1.2
2	472.136,477 557.722,823	3	472.137,677 557.722,823	1.2
3	472.137,677 557.722,823	4	472.137,677 557.724,023	1.2

Punct început	X / Y	Punct sfârșit	X / Y	Lungime segment (** (m)
4	472.137,677 557.724,023	5	472.137,674 557.724,023	0.003
5	472.137,674 557.724,023	6	472.136,48 557.724,023	1.194
6	472.136,48 557.724,023	1	472.136,477 557.724,023	0.003

\*\* Lungimile segmentelor sunt determinate în planul de proiecție Stereo 70 și sunt rotunjite la 1 milimetru.

\*\*\* Distanța dintre puncte este formată din segmente cumulate ce sunt mai mici decât valoarea 1 milimetru.

Neutilizabil în Circuitul Civil



**DATE DESPRE IMOBILUL NR. 13560**

Oficiul de Cadastru și Publicitate Imobiliară MUREȘ  
Biroul de Cadastru și Publicitate Imobiliară Târgu Mureș

**A. Partea I. Descrierea imobilului**

TEREN Extravilan

Adresa: Jud. Mureș

Nr. Crt	Nr cadastral Nr. topografic	Suprafața* (mp)	Observații / Referințe
A1		1	Sector cadastral:5 Teren neimprejmuit;

**Construcții**

Crt	Nr cadastral Nr. topografic	Adresa	Observații / Referințe
A1.1	0	Jud. Mureș	Nr. niveluri:1; S. construita la sol:1 mp; STALP

**B. Partea II. Proprietari și acte**

Inscrieri privitoare la dreptul de proprietate și alte drepturi reale	Referințe
/	
Act Normativ nr. 123, din 10/07/2012 emis de PARLAMENTUL ROMANIEI;	
B1	A1, A1.1
Intabulare, drept de PROPRIETATE, dobandit prin Lege, cota actuala 1/1, cota initiala 1/1	
1) STATUL ROMAN, CIF:9999999999999, DOMENIUL PUBLIC	

**C. Partea III. SARCINI .**

Inscrieri privind dezmembramintele dreptului de proprietate, drepturi reale de garanție și sarcini	Referințe
NU SUNT	


## Anexa Nr. 1 La Partea I

## Teren

Nr cadastral	Suprafața (mp)*	Observații / Referințe
	1	

\* Suprafața este determinată în planul de proiecție Stereo 70.

## DETALII LINIARE IMOBIL



## Date referitoare la teren

Crt	Categorie folosință	Intra vilan	Suprafața (mp)	Tarla	Parcelă	Nr. topo	Observații / Referințe
1	curți constructii	NU	1	-	-	-	

## Date referitoare la construcții

Crt	Număr	Destinație construcție	Supraf. (mp)	Situație juridică	Observații / Referințe
A1.1	0	construcții industriale și edilitare	1	Cu acte	Nr. niveluri:1; S. construita la sol:1 mp; STALP

## Lungime Segmente

1) Valorile lungimilor segmentelor sunt obținute din proiecție în plan.

Punct început	X / Y	Punct sfârșit	X / Y	Lungime segment (** (m)
1	472.270,532 557.759,384	2	472.270,532 557.758,184	1.2
2	472.270,532 557.758,184	3	472.271,732 557.758,184	1.2
3	472.271,732 557.758,184	4	472.271,732 557.759,384	1.2

Punct început	X / Y	Punct sfârșit	X / Y	Lungime segment (** (m)
4	472.271,732 557.759,384	5	472.270,535 557.759,384	1.197
5	472.270,535 557.759,384	1	472.270,532 557.759,384	0.003

\*\* Lungimile segmentelor sunt determinate în planul de proiecție Stereo 70 și sunt rotunjite la 1 milimetru.

\*\*\* Distanța dintre puncte este formată din segmente cumulate ce sunt mai mici decât valoarea 1 milimetru.

Neutilizabil în Circuitul Civil



**DATE DESPRE IMOBILUL NR. 13562**

Oficiul de Cadastru și Publicitate Imobiliară MUREȘ  
Biroul de Cadastru și Publicitate Imobiliară Târgu Mureș

**A. Partea I. Descrierea imobilului**

TEREN Extravilan

Adresa: Jud. Mureș

Nr. Crt	Nr cadastral Nr. topografic	Suprafața* (mp)	Observații / Referințe
A1		1	Sector cadastral:5 Teren neimprejmuit;

**Construcții**

Crt	Nr cadastral Nr. topografic	Adresa	Observații / Referințe
A1.1	0	Jud. Mureș	Nr. niveluri:1; S. construita la sol:1 mp; STALP

**B. Partea II. Proprietari și acte**

Inscrieri privitoare la dreptul de proprietate și alte drepturi reale	Referințe
/	
Act Normativ nr. 123, din 10/07/2012 emis de PARLAMENTUL ROMANIEI;	
B1	A1, A1.1
Intabulare, drept de PROPRIETATE, dobandit prin Lege, cota actuala 1/1, cota initiala 1/1	
1) STATUL ROMAN, CIF:9999999999999, DOMENIUL PUBLIC	

**C. Partea III. SARCINI .**

Inscrieri privind dezmembramintele dreptului de proprietate, drepturi reale de garanție și sarcini	Referințe
NU SUNT	


## Anexa Nr. 1 La Partea I

## Teren

Nr cadastral	Suprafața (mp)*	Observații / Referințe
	1	

\* Suprafața este determinată în planul de proiecție Stereo 70.

## DETALII LINIARE IMOBIL



## Date referitoare la teren

Crt	Categorie folosință	Intra vilan	Suprafața (mp)	Tarla	Parcelă	Nr. topo	Observații / Referințe
1	curți constructii	NU	1	-	-	-	

## Date referitoare la construcții

Crt	Număr	Destinație construcție	Supraf. (mp)	Situație juridică	Observații / Referințe
A1.1	0	construcții industriale și edilitare	1	Cu acte	Nr. niveluri:1; S. construita la sol:1 mp; STALP

## Lungime Segmente

1) Valorile lungimilor segmentelor sunt obținute din proiecție în plan.

Punct început	X / Y	Punct sfârșit	X / Y	Lungime segment (** (m))
1	472.404,983 557.794,348	2	472.404,983 557.793,148	1.2
2	472.404,983 557.793,148	3	472.406,183 557.793,148	1.2
3	472.406,183 557.793,148	4	472.406,183 557.794,348	1.2

Punct început	X / Y	Punct sfârșit	X / Y	Lungime segment (** (m)
4	472.406,183 557.794,348	5	472.404,986 557.794,348	1.197
5	472.404,986 557.794,348	1	472.404,983 557.794,348	0.003

\*\* Lungimile segmentelor sunt determinate în planul de proiecție Stereo 70 și sunt rotunjite la 1 milimetru.

\*\*\* Distanța dintre puncte este formată din segmente cumulate ce sunt mai mici decât valoarea 1 milimetru.

Neutilizabil în Circuitul Civil



**DATE DESPRE IMOBILUL NR. 13564**

Oficiul de Cadastru și Publicitate Imobiliară MUREȘ  
Biroul de Cadastru și Publicitate Imobiliară Târgu Mureș

**A. Partea I. Descrierea imobilului**

TEREN Extravilan

Adresa: Jud. Mureș

Nr. Crt	Nr cadastral Nr. topografic	Suprafața* (mp)	Observații / Referințe
A1		1	Sector cadastral:11 Teren neimprejmuit;

**Construcții**

Crt	Nr cadastral Nr. topografic	Adresa	Observații / Referințe
A1.1	0	Jud. Mureș	Nr. niveluri:1; S. construita la sol:1 mp; STALP

**B. Partea II. Proprietari și acte**

Inscrieri privitoare la dreptul de proprietate și alte drepturi reale	Referințe
/	
Act Normativ nr. 123, din 10/07/2012 emis de PARLAMENTUL ROMANIEI;	
B1	A1, A1.1
Intabulare, drept de PROPRIETATE, dobandit prin Lege, cota actuala 1/1, cota initiala 1/1	
1) STATUL ROMAN, CIF:9999999999999, DOMENIUL PUBLIC	

**C. Partea III. SARCINI .**

Inscrieri privind dezmembramintele dreptului de proprietate, drepturi reale de garanție și sarcini	Referințe
NU SUNT	


## Anexa Nr. 1 La Partea I

## Teren

Nr cadastral	Suprafața (mp)*	Observații / Referințe
	1	

\* Suprafața este determinată în planul de proiecție Stereo 70.

## DETALII LINIARE IMOBIL



## Date referitoare la teren

Crt	Categorie folosință	Intra vilan	Suprafața (mp)	Tarla	Parcelă	Nr. topo	Observații / Referințe
1	curți constructii	NU	1	-	-	-	

## Date referitoare la construcții

Crt	Număr	Destinație construcție	Supraf. (mp)	Situație juridică	Observații / Referințe
A1.1	0	construcții industriale și edilitare	1	Cu acte	Nr. niveluri:1; S. construita la sol:1 mp; STALP

## Lungime Segmente

1) Valorile lungimilor segmentelor sunt obținute din proiecție în plan.

Punct început	X / Y	Punct sfârșit	X / Y	Lungime segment (** (m)
1	472.541,68 557.789,628	2	472.541,68 557.788,428	1.2
2	472.541,68 557.788,428	3	472.542,88 557.788,428	1.2
3	472.542,88 557.788,428	4	472.542,88 557.789,628	1.2

Punct început	X / Y	Punct sfârșit	X / Y	Lungime segment (** (m)
4	472.542,88 557.789,628	5	472.542,877 557.789,628	0.003
5	472.542,877 557.789,628	1	472.541,68 557.789,628	1.197

\*\* Lungimile segmentelor sunt determinate în planul de proiecție Stereo 70 și sunt rotunjite la 1 milimetru.

\*\*\* Distanța dintre puncte este formată din segmente cumulate ce sunt mai mici decât valoarea 1 milimetru.

Neutilizabil în Circuitul Civil



**DATE DESPRE IMOBILUL NR. 13567**

Oficiul de Cadastru și Publicitate Imobiliară MUREȘ  
Biroul de Cadastru și Publicitate Imobiliară Târgu Mureș

**A. Partea I. Descrierea imobilului**

TEREN Extravilan

Adresa: Jud. Mureș

Nr. Crt	Nr cadastral Nr. topografic	Suprafața* (mp)	Observații / Referințe
A1		1	Sector cadastral:11 Teren neimprejmuit;

**Construcții**

Crt	Nr cadastral Nr. topografic	Adresa	Observații / Referințe
A1.1	0	Jud. Mureș	Nr. niveluri:1; S. construita la sol:1 mp; STALP

**B. Partea II. Proprietari și acte**

Inscrieri privitoare la dreptul de proprietate și alte drepturi reale	Referințe
/	
Act Normativ nr. 123, din 10/07/2012 emis de PARLAMENTUL ROMANIEI;	
B1	A1, A1.1
Intabulare, drept de PROPRIETATE, dobandit prin Lege, cota actuala 1/1, cota initiala 1/1	
1) STATUL ROMAN, CIF:9999999999999, DOMENIUL PUBLIC	

**C. Partea III. SARCINI .**

Inscrieri privind dezmembramintele dreptului de proprietate, drepturi reale de garanție și sarcini	Referințe
NU SUNT	


## Anexa Nr. 1 La Partea I

## Teren

Nr cadastral	Suprafața (mp)*	Observații / Referințe
	1	

\* Suprafața este determinată în planul de proiecție Stereo 70.

## DETALII LINIARE IMOBIL



## Date referitoare la teren

Crt	Categorie folosință	Intra vilan	Suprafața (mp)	Tarla	Parcelă	Nr. topo	Observații / Referințe
1	curti constructii	NU	1	-	-	-	

## Date referitoare la construcții

Crt	Număr	Destinație construcție	Supraf. (mp)	Situație juridică	Observații / Referințe
A1.1	0	construcții industriale și edilitare	1	Cu acte	Nr. niveluri:1; S. construita la sol:1 mp; STALP

## Lungime Segmente

1) Valorile lungimilor segmentelor sunt obținute din proiecție în plan.

Punct început	X / Y	Punct sfârșit	X / Y	Lungime segment (** (m))
1	472.681,347 557.785,996	2	472.681,344 557.785,996	0.003
2	472.681,344 557.785,996	3	472.680,147 557.785,996	1.197
3	472.680,147 557.785,996	4	472.680,147 557.784,796	1.2

Punct început	X / Y	Punct sfârșit	X / Y	Lungime segment (** (m)
4	472.680,147 557.784,796	5	472.681,347 557.784,796	1.2
5	472.681,347 557.784,796	1	472.681,347 557.785,996	1.2

\*\* Lungimile segmentelor sunt determinate în planul de proiecție Stereo 70 și sunt rotunjite la 1 milimetru.

\*\*\* Distanța dintre puncte este formată din segmente cumulate ce sunt mai mici decât valoarea 1 milimetru.

Neutilizabil în Circuitul Civil



**DATE DESPRE IMOBILUL NR. 13568**

Oficiul de Cadastru și Publicitate Imobiliară MUREȘ  
Biroul de Cadastru și Publicitate Imobiliară Târgu Mureș

**A. Partea I. Descrierea imobilului**

TEREN Extravilan

Adresa: Jud. Mureș

Nr. Crt	Nr cadastral Nr. topografic	Suprafața* (mp)	Observații / Referințe
A1		1	Sector cadastral:11 Teren neimprejmuit;

**Construcții**

Crt	Nr cadastral Nr. topografic	Adresa	Observații / Referințe
A1.1	0	Jud. Mureș	Nr. niveluri:1; S. construita la sol:1 mp; STALP

**B. Partea II. Proprietari și acte**

Inscrieri privitoare la dreptul de proprietate și alte drepturi reale	Referințe
/	
Act Normativ nr. 123, din 10/07/2012 emis de PARLAMENTUL ROMANIEI;	
B1	A1, A1.1
Intabulare, drept de PROPRIETATE, dobandit prin Lege, cota actuala 1/1, cota initiala 1/1	
1) STATUL ROMAN, CIF:9999999999999, DOMENIUL PUBLIC	

**C. Partea III. SARCINI .**

Inscrieri privind dezmembramintele dreptului de proprietate, drepturi reale de garanție și sarcini	Referințe
NU SUNT	


## Anexa Nr. 1 La Partea I

## Teren

Nr cadastral	Suprafața (mp)*	Observații / Referințe
	1	

\* Suprafața este determinată în planul de proiecție Stereo 70.

## DETALII LINIARE IMOBIL



## Date referitoare la teren

Crt	Categorie folosință	Intra vilan	Suprafața (mp)	Tarla	Parcelă	Nr. topo	Observații / Referințe
1	curți constructii	NU	1	-	-	-	

## Date referitoare la construcții

Crt	Număr	Destinație construcție	Supraf. (mp)	Situație juridică	Observații / Referințe
A1.1	0	construcții industriale și edilitare	1	Cu acte	Nr. niveluri:1; S. construita la sol:1 mp; STALP

## Lungime Segmente

1) Valorile lungimilor segmentelor sunt obținute din proiecție în plan.

Punct început	X / Y	Punct sfârșit	X / Y	Lungime segment (** (m)
1	472.748,973 557.784,309	2	472.748,973 557.783,109	1.2
2	472.748,973 557.783,109	3	472.750,173 557.783,109	1.2
3	472.750,173 557.783,109	4	472.750,173 557.784,309	1.2

Punct început	X / Y	Punct sfârșit	X / Y	Lungime segment (** (m)
4	472.750,173 557.784,309	5	472.750,17 557.784,309	0.003
5	472.750,17 557.784,309	1	472.748,973 557.784,309	1.197

\*\* Lungimile segmentelor sunt determinate în planul de proiecție Stereo 70 și sunt rotunjite la 1 milimetru.

\*\*\* Distanța dintre puncte este formată din segmente cumulate ce sunt mai mici decât valoarea 1 milimetru.

Neutilizabil în Circuitul Civil



**DATE DESPRE IMOBILUL NR. 13570**

Oficiul de Cadastru și Publicitate Imobiliară MUREȘ  
Biroul de Cadastru și Publicitate Imobiliară Târgu Mureș

**A. Partea I. Descrierea imobilului**

TEREN Extravilan

Adresa: Jud. Mureș

Nr. Crt	Nr cadastral Nr. topografic	Suprafața* (mp)	Observații / Referințe
A1		1	Sector cadastral:11 Teren neimprejmuit;

**Construcții**

Crt	Nr cadastral Nr. topografic	Adresa	Observații / Referințe
A1.1	0	Jud. Mureș	Nr. niveluri:1; S. construita la sol:1 mp; STALP

**B. Partea II. Proprietari și acte**

Inscrieri privitoare la dreptul de proprietate și alte drepturi reale	Referințe
/	
Act Normativ nr. 123, din 10/07/2012 emis de PARLAMENTUL ROMANIEI;	
B1	A1, A1.1
Intabulare, drept de PROPRIETATE, dobandit prin Lege, cota actuala 1/1, cota initiala 1/1	
1) STATUL ROMAN, CIF:9999999999999, DOMENIUL PUBLIC	

**C. Partea III. SARCINI .**

Inscrieri privind dezmembramintele dreptului de proprietate, drepturi reale de garanție și sarcini	Referințe
NU SUNT	


## Anexa Nr. 1 La Partea I

## Teren

Nr cadastral	Suprafața (mp)*	Observații / Referințe
	1	

\* Suprafața este determinată în planul de proiecție Stereo 70.

## DETALII LINIARE IMOBIL



## Date referitoare la teren

Crt	Categorie folosință	Intra vilan	Suprafața (mp)	Tarla	Parcelă	Nr. topo	Observații / Referințe
1	curti constructii	NU	1	-	-	-	

## Date referitoare la construcții

Crt	Număr	Destinație construcție	Supraf. (mp)	Situație juridică	Observații / Referințe
A1.1	0	construcții industriale și edilitare	1	Cu acte	Nr. niveluri:1; S. construita la sol:1 mp; STALP

## Lungime Segmente

1) Valorile lungimilor segmentelor sunt obținute din proiecție în plan.

Punct început	X / Y	Punct sfârșit	X / Y	Lungime segment (** (m)
1	472.823,275 557.788,878	2	472.823,275 557.787,678	1.2
2	472.823,275 557.787,678	3	472.823,279 557.787,678	0.004
3	472.823,279 557.787,678	4	472.824,475 557.787,678	1.196

Punct început	X / Y	Punct sfârșit	X / Y	Lungime segment (** (m)
4	472.824,475 557.787,678	5	472.824,475 557.788,878	1.2
5	472.824,475 557.788,878	6	472.824,472 557.788,878	0.003
6	472.824,472 557.788,878	1	472.823,275 557.788,878	1.197

\*\* Lungimile segmentelor sunt determinate în planul de proiecție Stereo 70 și sunt rotunjite la 1 milimetru.

\*\*\* Distanța dintre puncte este formată din segmente cumulate ce sunt mai mici decât valoarea 1 milimetru.

Neutilizabil în Circuitul Civil



**DATE DESPRE IMOBILUL NR. 13572**

Oficiul de Cadastru și Publicitate Imobiliară MUREȘ  
Biroul de Cadastru și Publicitate Imobiliară Târgu Mureș

**A. Partea I. Descrierea imobilului**

TEREN Extravilan

Adresa: Jud. Mureș

Nr. Crt	Nr cadastral Nr. topografic	Suprafața* (mp)	Observații / Referințe
A1		1	Sector cadastral:11 Teren neimprejmuit;

**Construcții**

Crt	Nr cadastral Nr. topografic	Adresa	Observații / Referințe
A1.1	0	Jud. Mureș	Nr. niveluri:1; S. construita la sol:1 mp; STALP

**B. Partea II. Proprietari și acte**

Inscrieri privitoare la dreptul de proprietate și alte drepturi reale	Referințe
/	
Act Normativ nr. 123, din 10/07/2012 emis de PARLAMENTUL ROMANIEI;	
B1	A1, A1.1
Intabulare, drept de PROPRIETATE, dobandit prin Lege, cota actuala 1/1, cota initiala 1/1	
1) STATUL ROMAN, CIF:9999999999999, DOMENIUL PUBLIC	

**C. Partea III. SARCINI .**

Inscrieri privind dezmembramintele dreptului de proprietate, drepturi reale de garanție și sarcini	Referințe
NU SUNT	


## Anexa Nr. 1 La Partea I

## Teren

Nr cadastral	Suprafața (mp)*	Observații / Referințe
	1	

\* Suprafața este determinată în planul de proiecție Stereo 70.

## DETALII LINIARE IMOBIL



## Date referitoare la teren

Crt	Categorie folosință	Intra vilan	Suprafața (mp)	Tarla	Parcelă	Nr. topo	Observații / Referințe
1	curti constructii	NU	1	-	-	-	

## Date referitoare la construcții

Crt	Număr	Destinație construcție	Supraf. (mp)	Situație juridică	Observații / Referințe
A1.1	0	construcții industriale și edilitare	1	Cu acte	Nr. niveluri:1; S. construita la sol:1 mp; STALP

## Lungime Segmente

1) Valorile lungimilor segmentelor sunt obținute din proiecție în plan.

Punct început	X / Y	Punct sfârșit	X / Y	Lungime segment (** (m))
1	472.889,605 557.780,928	2	472.889,605 557.779,731	1.197
2	472.889,605 557.779,731	3	472.890,805 557.779,731	1.2
3	472.890,805 557.779,731	4	472.890,805 557.779,752	0.021

Punct început	X / Y	Punct sfârșit	X / Y	Lungime segment (** (m)
4	472.890,805 557.779,752	5	472.890,805 557.780,931	1.179
5	472.890,805 557.780,931	6	472.890,795 557.780,931	0.01
6	472.890,795 557.780,931	7	472.889,605 557.780,931	1.19
7	472.889,605 557.780,931	1	472.889,605 557.780,928	0.003

\*\* Lungimile segmentelor sunt determinate în planul de proiecție Stereo 70 și sunt rotunjite la 1 milimetru.

\*\*\* Distanța dintre puncte este formată din segmente cumulate ce sunt mai mici decât valoarea 1 milimetru.

Neutilizabil în Circuitul Civil



**DATE DESPRE IMOBILUL NR. 13575**

Oficiul de Cadastru și Publicitate Imobiliară MUREȘ  
Biroul de Cadastru și Publicitate Imobiliară Târgu Mureș

**A. Partea I. Descrierea imobilului**

TEREN Extravilan

Adresa: Jud. Mureș

Nr. Crt	Nr cadastral Nr. topografic	Suprafața* (mp)	Observații / Referințe
A1		1	Sector cadastral:11 Teren neimprejmuit;

**Construcții**

Crt	Nr cadastral Nr. topografic	Adresa	Observații / Referințe
A1.1	0	Jud. Mureș	Nr. niveluri:1; S. construita la sol:1 mp; STALP

**B. Partea II. Proprietari și acte**

Inscrieri privitoare la dreptul de proprietate și alte drepturi reale	Referințe
/	
Act Normativ nr. 123, din 10/07/2012 emis de PARLAMENTUL ROMANIEI;	
B1	A1, A1.1
Intabulare, drept de PROPRIETATE, dobândit prin Lege, cota actuala 1/1, cota initiala 1/1	
1) STATUL ROMAN, CIF:9999999999999, DOMENIUL PUBLIC	

**C. Partea III. SARCINI .**

Inscrieri privind dezmembramintele dreptului de proprietate, drepturi reale de garanție și sarcini	Referințe
NU SUNT	


## Anexa Nr. 1 La Partea I

## Teren

Nr cadastral	Suprafața (mp)*	Observații / Referințe
	1	

\* Suprafața este determinată în planul de proiecție Stereo 70.

## DETALII LINIARE IMOBIL



## Date referitoare la teren

Crt	Categorie folosință	Intra vilan	Suprafața (mp)	Tarla	Parcelă	Nr. topo	Observații / Referințe
1	curti constructii	NU	1	-	-	-	

## Date referitoare la construcții

Crt	Număr	Destinație construcție	Supraf. (mp)	Situație juridică	Observații / Referințe
A1.1	0	construcții industriale și edilitare	1	Cu acte	Nr. niveluri:1; S. construita la sol:1 mp; STALP

## Lungime Segmente

1) Valorile lungimilor segmentelor sunt obținute din proiecție în plan.

Punct început	X / Y	Punct sfârșit	X / Y	Lungime segment (** (m)
1	473.005,371 557.732,105	2	473.006,571 557.732,105	1.2
2	473.006,571 557.732,105	3	473.006,571 557.733,3	1.195
3	473.006,571 557.733,3	4	473.006,571 557.733,305	0.005

Punct început	X / Y	Punct sfârșit	X / Y	Lungime segment (** (m)
4	473.006,571 557.733,305	5	473.005,371 557.733,305	1.2
5	473.005,371 557.733,305	1	473.005,371 557.732,105	1.2

\*\* Lungimile segmentelor sunt determinate în planul de proiecție Stereo 70 și sunt rotunjite la 1 milimetru.

\*\*\* Distanța dintre puncte este formată din segmente cumulate ce sunt mai mici decât valoarea 1 milimetru.

Neutilizabil în Circuitul Civil



**DATE DESPRE IMOBILUL NR. 13581**

Oficiul de Cadastru și Publicitate Imobiliară MUREȘ  
Biroul de Cadastru și Publicitate Imobiliară Târgu Mureș

**A. Partea I. Descrierea imobilului**

TEREN Extravilan

Adresa: Jud. Mureș

Nr. Crt	Nr cadastral Nr. topografic	Suprafața* (mp)	Observații / Referințe
A1		1	Sector cadastral:11 Teren neimprejmuit;

**Construcții**

Crt	Nr cadastral Nr. topografic	Adresa	Observații / Referințe
A1.1	0	Jud. Mureș	Nr. niveluri:1; S. construita la sol:1 mp; STALP

**B. Partea II. Proprietari și acte**

Inscrieri privitoare la dreptul de proprietate și alte drepturi reale	Referințe
/	
Act Normativ nr. 123, din 10/07/2012 emis de PARLAMENTUL ROMANIEI;	
B1	A1, A1.1
Intabulare, drept de PROPRIETATE, dobandit prin Lege, cota actuala 1/1, cota initiala 1/1	
1) STATUL ROMAN, CIF:9999999999999, DOMENIUL PUBLIC	

**C. Partea III. SARCINI .**

Inscrieri privind dezmembramintele dreptului de proprietate, drepturi reale de garanție și sarcini	Referințe
NU SUNT	


## Anexa Nr. 1 La Partea I

## Teren

Nr cadastral	Suprafața (mp)*	Observații / Referințe
	1	

\* Suprafața este determinată în planul de proiecție Stereo 70.

## DETALII LINIARE IMOBIL



## Date referitoare la teren

Crt	Categorie folosință	Intra vilan	Suprafața (mp)	Tarla	Parcelă	Nr. topo	Observații / Referințe
1	curti constructii	NU	1	-	-	-	

## Date referitoare la construcții

Crt	Număr	Destinație construcție	Supraf. (mp)	Situație juridică	Observații / Referințe
A1.1	0	construcții industriale și edilitare	1	Cu acte	Nr. niveluri:1; S. construita la sol:1 mp; STALP

## Lungime Segmente

1) Valorile lungimilor segmentelor sunt obținute din proiecție în plan.

Punct început	X / Y	Punct sfârșit	X / Y	Lungime segment (** (m)
1	473.513,222 557.717,402	2	473.513,222 557.718,602	1.2
2	473.513,222 557.718,602	3	473.512,025 557.718,602	1.197
3	473.512,025 557.718,602	4	473.512,022 557.718,602	0.003

Punct început	X / Y	Punct sfârșit	X / Y	Lungime segment (** (m)
4	473.512,022 557.718,602	5	473.512,022 557.717,402	1.2
5	473.512,022 557.717,402	1	473.513,222 557.717,402	1.2

\*\* Lungimile segmentelor sunt determinate în planul de proiecție Stereo 70 și sunt rotunjite la 1 milimetru.

\*\*\* Distanța dintre puncte este formată din segmente cumulate ce sunt mai mici decât valoarea 1 milimetru.

Neutilizabil în Circuitul Civil



**DATE DESPRE IMOBILUL NR. 13583**

Oficiul de Cadastru și Publicitate Imobiliară MUREȘ  
Biroul de Cadastru și Publicitate Imobiliară Târgu Mureș

**A. Partea I. Descrierea imobilului**

TEREN Extravilan

Adresa: Jud. Mureș

Nr. Crt	Nr cadastral Nr. topografic	Suprafața* (mp)	Observații / Referințe
A1		1	Sector cadastral:11 Teren neimprejmuit;

**Construcții**

Crt	Nr cadastral Nr. topografic	Adresa	Observații / Referințe
A1.1	0	Jud. Mureș	Nr. niveluri:1; S. construita la sol:1 mp; STALP

**B. Partea II. Proprietari și acte**

Inscrieri privitoare la dreptul de proprietate și alte drepturi reale	Referințe
/	
Act Normativ nr. 123, din 10/07/2012 emis de PARLAMENTUL ROMANIEI;	
B1	A1, A1.1
Intabulare, drept de PROPRIETATE, dobândit prin Lege, cota actuala 1/1, cota initiala 1/1	
1) STATUL ROMAN, CIF:9999999999999, DOMENIUL PUBLIC	

**C. Partea III. SARCINI .**

Inscrieri privind dezmembramintele dreptului de proprietate, drepturi reale de garanție și sarcini	Referințe
NU SUNT	


## Anexa Nr. 1 La Partea I

## Teren

Nr cadastral	Suprafața (mp)*	Observații / Referințe
	1	

\* Suprafața este determinată în planul de proiecție Stereo 70.

## DETALII LINIARE IMOBIL



## Date referitoare la teren

Crt	Categorie folosință	Intra vilan	Suprafața (mp)	Tarla	Parcelă	Nr. topo	Observații / Referințe
1	curti constructii	NU	1	-	-	-	

## Date referitoare la construcții

Crt	Număr	Destinație construcție	Supraf. (mp)	Situație juridică	Observații / Referințe
A1.1	0	construcții industriale și edilitare	1	Cu acte	Nr. niveluri:1; S. construita la sol:1 mp; STALP

## Lungime Segmente

1) Valorile lungimilor segmentelor sunt obținute din proiecție în plan.

Punct început	X / Y	Punct sfârșit	X / Y	Lungime segment (** (m))
1	473.574,185 557.709,782	2	473.574,185 557.710,982	1.2
2	473.574,185 557.710,982	3	473.572,988 557.710,982	1.197
3	473.572,988 557.710,982	4	473.572,985 557.710,982	0.003

Punct început	X / Y	Punct sfârșit	X / Y	Lungime segment (** (m)
4	473.572,985 557.710,982	5	473.572,985 557.709,782	1.2
5	473.572,985 557.709,782	1	473.574,185 557.709,782	1.2

\*\* Lungimile segmentelor sunt determinate în planul de proiecție Stereo 70 și sunt rotunjite la 1 milimetru.

\*\*\* Distanța dintre puncte este formată din segmente cumulate ce sunt mai mici decât valoarea 1 milimetru.

Neutilizabil în Circuitul Civil



**DATE DESPRE IMOBILUL NR. 13588**

Oficiul de Cadastru și Publicitate Imobiliară MUREȘ  
Biroul de Cadastru și Publicitate Imobiliară Târgu Mureș

**A. Partea I. Descrierea imobilului**

TEREN Extravilan

Adresa: Jud. Mureș

Nr. Crt	Nr cadastral Nr. topografic	Suprafața* (mp)	Observații / Referințe
A1		1	Sector cadastral:19 Teren neimprejmuit;

**Construcții**

Crt	Nr cadastral Nr. topografic	Adresa	Observații / Referințe
A1.1	0	Jud. Mureș	Nr. niveluri:1; S. construita la sol:1 mp; STALP

**B. Partea II. Proprietari și acte**

Inscrieri privitoare la dreptul de proprietate și alte drepturi reale	Referințe
/	
Act Normativ nr. 123, din 10/07/2012 emis de PARLAMENTUL ROMANIEI;	
B1	A1, A1.1
Intabulare, drept de PROPRIETATE, dobandit prin Lege, cota actuala 1/1, cota initiala 1/1	
1) STATUL ROMAN, CIF:9999999999999, DOMENIUL PUBLIC	

**C. Partea III. SARCINI .**

Inscrieri privind dezmembramintele dreptului de proprietate, drepturi reale de garanție și sarcini	Referințe
NU SUNT	


## Anexa Nr. 1 La Partea I

## Teren

Nr cadastral	Suprafața (mp)*	Observații / Referințe
	1	

\* Suprafața este determinată în planul de proiecție Stereo 70.

## DETALII LINIARE IMOBIL



## Date referitoare la teren

Crt	Categorie folosință	Intra vilan	Suprafața (mp)	Tarla	Parcelă	Nr. topo	Observații / Referințe
1	curți constructii	NU	1	-	-	-	

## Date referitoare la construcții

Crt	Număr	Destinație construcție	Supraf. (mp)	Situație juridică	Observații / Referințe
A1.1	0	construcții industriale și edilitare	1	Cu acte	Nr. niveluri:1; S. construita la sol:1 mp; STALP

## Lungime Segmente

1) Valorile lungimilor segmentelor sunt obținute din proiecție în plan.

Punct început	X / Y	Punct sfârșit	X / Y	Lungime segment (** (m)
1	473.725,942 557.757,678	2	473.725,942 557.758,878	1.2
2	473.725,942 557.758,878	3	473.724,742 557.758,878	1.2
3	473.724,742 557.758,878	4	473.724,742 557.757,678	1.2

Punct început	X / Y	Punct sfârșit	X / Y	Lungime segment (** (m)
4	473.724,742 557.757,678	5	473.725,939 557.757,678	1.197
5	473.725,939 557.757,678	1	473.725,942 557.757,678	0.003

\*\* Lungimile segmentelor sunt determinate în planul de proiecție Stereo 70 și sunt rotunjite la 1 milimetru.

\*\*\* Distanța dintre puncte este formată din segmente cumulate ce sunt mai mici decât valoarea 1 milimetru.

Neutilizabil în Circuitul Civil



**DATE DESPRE IMOBILUL NR. 13622**

Oficiul de Cadastru și Publicitate Imobiliară MUREȘ  
Biroul de Cadastru și Publicitate Imobiliară Târgu Mureș

**A. Partea I. Descrierea imobilului**

TEREN Extravilan

Adresa: Jud. Mureș

Nr. Crt	Nr cadastral Nr. topografic	Suprafața* (mp)	Observații / Referințe
A1		1	Sector cadastral:11 Teren neimprejmuit;

**Construcții**

Crt	Nr cadastral Nr. topografic	Adresa	Observații / Referințe
A1.1	0	Jud. Mureș	Nr. niveluri:1; S. construita la sol:1 mp; STALP

**B. Partea II. Proprietari și acte**

Inscrieri privitoare la dreptul de proprietate și alte drepturi reale	Referințe
/	
Act Normativ nr. 123, din 10/07/2012 emis de PARLAMENTUL ROMANIEI;	
B1	A1, A1.1
Intabulare, drept de PROPRIETATE, dobândit prin Lege, cota actuala 1/1, cota initiala 1/1	
1) STATUL ROMAN, CIF:9999999999999, DOMENIUL PUBLIC	

**C. Partea III. SARCINI .**

Inscrieri privind dezmembramentele dreptului de proprietate, drepturi reale de garanție și sarcini	Referințe
NU SUNT	


## Anexa Nr. 1 La Partea I

## Teren

Nr cadastral	Suprafața (mp)*	Observații / Referințe
	1	

\* Suprafața este determinată în planul de proiecție Stereo 70.

## DETALII LINIARE IMOBIL



## Date referitoare la teren

Crt	Categorie folosință	Intra vilan	Suprafața (mp)	Tarla	Parcelă	Nr. topo	Observații / Referințe
1	curti constructii	NU	1	-	-	-	

## Date referitoare la construcții

Crt	Număr	Destinație construcție	Supraf. (mp)	Situație juridică	Observații / Referințe
A1.1	0	construcții industriale și edilitare	1	Cu acte	Nr. niveluri:1; S. construita la sol:1 mp; STALP

## Lungime Segmente

1) Valorile lungimilor segmentelor sunt obținute din proiecție în plan.

Punct început	X / Y	Punct sfârșit	X / Y	Lungime segment (** (m))
1	474.717,498 557.638,206	2	474.717,498 557.637,006	1.2
2	474.717,498 557.637,006	3	474.718,695 557.637,006	1.197
3	474.718,695 557.637,006	4	474.718,698 557.637,006	0.003

Punct început	X / Y	Punct sfârșit	X / Y	Lungime segment (** (m)
4	474.718,698 557.637,006	5	474.718,698 557.638,206	1.2
5	474.718,698 557.638,206	6	474.718,695 557.638,206	0.003
6	474.718,695 557.638,206	1	474.717,498 557.638,206	1.197

\*\* Lungimile segmentelor sunt determinate în planul de proiecție Stereo 70 și sunt rotunjite la 1 milimetru.

\*\*\* Distanța dintre puncte este formată din segmente cumulate ce sunt mai mici decât valoarea 1 milimetru.

Neutilizabil în Circuitul Civil



**DATE DESPRE IMOBILUL NR. 13627**

Oficiul de Cadastru și Publicitate Imobiliară MUREȘ  
Biroul de Cadastru și Publicitate Imobiliară Târgu Mureș

**A. Partea I. Descrierea imobilului**

TEREN Extravilan

Adresa: Jud. Mureș

Nr. Crt	Nr cadastral Nr. topografic	Suprafața* (mp)	Observații / Referințe
A1		1	Sector cadastral:19 Teren neimprejmuit;

**Construcții**

Crt	Nr cadastral Nr. topografic	Adresa	Observații / Referințe
A1.1	0	Jud. Mureș	Nr. niveluri:1; S. construita la sol:1 mp; STALP

**B. Partea II. Proprietari și acte**

Inscrieri privitoare la dreptul de proprietate și alte drepturi reale	Referințe
/	
Act Normativ nr. 123, din 10/07/2012 emis de PARLAMENTUL ROMANIEI;	
B1	A1, A1.1
Intabulare, drept de PROPRIETATE, dobândit prin Lege, cota actuala 1/1, cota initiala 1/1	
1) STATUL ROMAN, CIF:9999999999999, DOMENIUL PUBLIC	

**C. Partea III. SARCINI .**

Inscrieri privind dezmembramentele dreptului de proprietate, drepturi reale de garanție și sarcini	Referințe
NU SUNT	


## Anexa Nr. 1 La Partea I

## Teren

Nr cadastral	Suprafața (mp)*	Observații / Referințe
	1	

\* Suprafața este determinată în planul de proiecție Stereo 70.

## DETALII LINIARE IMOBIL



## Date referitoare la teren

Crt	Categorie folosință	Intra vilan	Suprafața (mp)	Tarla	Parcelă	Nr. topo	Observații / Referințe
1	curti constructii	NU	1	-	-	-	

## Date referitoare la construcții

Crt	Număr	Destinație construcție	Supraf. (mp)	Situație juridică	Observații / Referințe
A1.1	0	construcții industriale și edilitare	1	Cu acte	Nr. niveluri:1; S. construita la sol:1 mp; STALP

## Lungime Segmente

1) Valorile lungimilor segmentelor sunt obținute din proiecție în plan.

Punct început	X / Y	Punct sfârșit	X / Y	Lungime segment (** (m))
1	474.881,176 557.660,311	2	474.881,176 557.660,314	0.003
2	474.881,176 557.660,314	3	474.881,176 557.661,511	1.197
3	474.881,176 557.661,511	4	474.879,976 557.661,511	1.2

Punct început	X / Y	Punct sfârșit	X / Y	Lungime segment (** (m)
4	474.879,976 557.661,511	5	474.879,976 557.660,311	1.2
5	474.879,976 557.660,311	6	474.881,173 557.660,311	1.197
6	474.881,173 557.660,311	1	474.881,176 557.660,311	0.003

\*\* Lungimile segmentelor sunt determinate în planul de proiecție Stereo 70 și sunt rotunjite la 1 milimetru.

\*\*\* Distanța dintre puncte este formată din segmente cumulate ce sunt mai mici decât valoarea 1 milimetru.

Neutilizabil în Circuitul Civil



**DATE DESPRE IMOBILUL NR. 13632**

Oficiul de Cadastru și Publicitate Imobiliară MUREȘ  
Biroul de Cadastru și Publicitate Imobiliară Târgu Mureș

**A. Partea I. Descrierea imobilului**

TEREN Extravilan

Adresa: Jud. Mureș

Nr. Crt	Nr cadastral Nr. topografic	Suprafața* (mp)	Observații / Referințe
A1		1	Sector cadastral:11 Teren neimprejmuit;

**Construcții**

Crt	Nr cadastral Nr. topografic	Adresa	Observații / Referințe
A1.1	0	Jud. Mureș	Nr. niveluri:1; S. construita la sol:1 mp; STALP

**B. Partea II. Proprietari și acte**

Inscrieri privitoare la dreptul de proprietate și alte drepturi reale	Referințe
/	
Act Normativ nr. 123, din 10/07/2012 emis de PARLAMENTUL ROMANIEI;	
B1	A1, A1.1
Intabulare, drept de PROPRIETATE, dobandit prin Lege, cota actuala 1/1, cota initiala 1/1	
1) STATUL ROMAN, CIF:9999999999999, DOMENIUL PUBLIC	

**C. Partea III. SARCINI .**

Inscrieri privind dezmembramintele dreptului de proprietate, drepturi reale de garanție și sarcini	Referințe
NU SUNT	


## Anexa Nr. 1 La Partea I

## Teren

Nr cadastral	Suprafața (mp)*	Observații / Referințe
	1	

\* Suprafața este determinată în planul de proiecție Stereo 70.

## DETALII LINIARE IMOBIL



## Date referitoare la teren

Crt	Categorie folosință	Intra vilan	Suprafața (mp)	Tarla	Parcelă	Nr. topo	Observații / Referințe
1	curți constructii	NU	1	-	-	-	

## Date referitoare la construcții

Crt	Număr	Destinație construcție	Supraf. (mp)	Situație juridică	Observații / Referințe
A1.1	0	construcții industriale și edilitare	1	Cu acte	Nr. niveluri:1; S. construita la sol:1 mp; STALP

## Lungime Segmente

1) Valorile lungimilor segmentelor sunt obținute din proiecție în plan.

Punct început	X / Y	Punct sfârșit	X / Y	Lungime segment (** (m))
1	475.019,686 557.514,214	2	475.019,686 557.514,211	0.003
2	475.019,686 557.514,211	3	475.020,886 557.514,211	1.2
3	475.020,886 557.514,211	4	475.020,886 557.515,411	1.2

Punct început	X / Y	Punct sfârșit	X / Y	Lungime segment (** (m)
4	475.020,886 557.515,411	5	475.019,686 557.515,411	1.2
5	475.019,686 557.515,411	1	475.019,686 557.514,214	1.197

\*\* Lungimile segmentelor sunt determinate în planul de proiecție Stereo 70 și sunt rotunjite la 1 milimetru.

\*\*\* Distanța dintre puncte este formată din segmente cumulate ce sunt mai mici decât valoarea 1 milimetru.

Neutilizabil în Circuitul Civil



**DATE DESPRE IMOBILUL NR. 13635**

Oficiul de Cadastru și Publicitate Imobiliară MUREȘ  
Biroul de Cadastru și Publicitate Imobiliară Târgu Mureș

**A. Partea I. Descrierea imobilului**

TEREN Extravilan

Adresa: Jud. Mureș

Nr. Crt	Nr cadastral Nr. topografic	Suprafața* (mp)	Observații / Referințe
A1		1	Sector cadastral:11 Teren neimprejmuit;

**Construcții**

Crt	Nr cadastral Nr. topografic	Adresa	Observații / Referințe
A1.1	0	Jud. Mureș	Nr. niveluri:1; S. construita la sol:1 mp; STALP

**B. Partea II. Proprietari și acte**

Inscrieri privitoare la dreptul de proprietate și alte drepturi reale	Referințe
/	
Act Normativ nr. 123, din 10/07/2012 emis de PARLAMENTUL ROMANIEI;	
B1	A1, A1.1
Intabulare, drept de PROPRIETATE, dobândit prin Lege, cota actuala 1/1, cota initiala 1/1	
1) STATUL ROMAN, CIF:9999999999999, DOMENIUL PUBLIC	

**C. Partea III. SARCINI .**

Inscrieri privind dezmembramintele dreptului de proprietate, drepturi reale de garanție și sarcini	Referințe
NU SUNT	


## Anexa Nr. 1 La Partea I

## Teren

Nr cadastral	Suprafața (mp)*	Observații / Referințe
	1	

\* Suprafața este determinată în planul de proiecție Stereo 70.

## DETALII LINIARE IMOBIL



## Date referitoare la teren

Crt	Categorie folosință	Intra vilan	Suprafața (mp)	Tarla	Parcelă	Nr. topo	Observații / Referințe
1	curți constructii	NU	1	-	-	-	

## Date referitoare la construcții

Crt	Număr	Destinație construcție	Supraf. (mp)	Situație juridică	Observații / Referințe
A1.1	0	construcții industriale și edilitare	1	Cu acte	Nr. niveluri:1; S. construita la sol:1 mp; STALP

## Lungime Segmente

1) Valorile lungimilor segmentelor sunt obținute din proiecție în plan.

Punct început	X / Y	Punct sfârșit	X / Y	Lungime segment (** (m))
1	475.108,099 557.399,245	2	475.108,099 557.399,241	0.004
2	475.108,099 557.399,241	3	475.109,299 557.399,241	1.2
3	475.109,299 557.399,241	4	475.109,299 557.400,441	1.2

Punct început	X / Y	Punct sfârșit	X / Y	Lungime segment (** (m)
4	475.109,299 557.400,441	5	475.108,099 557.400,441	1.2
5	475.108,099 557.400,441	1	475.108,099 557.399,245	1.196

\*\* Lungimile segmentelor sunt determinate în planul de proiecție Stereo 70 și sunt rotunjite la 1 milimetru.

\*\*\* Distanța dintre puncte este formată din segmente cumulate ce sunt mai mici decât valoarea 1 milimetru.

Neutilizabil în Circuitul Civil



**DATE DESPRE IMOBILUL NR. 13636**

Oficiul de Cadastru și Publicitate Imobiliară MUREȘ  
Biroul de Cadastru și Publicitate Imobiliară Târgu Mureș

**A. Partea I. Descrierea imobilului**

TEREN Extravilan

Adresa: Jud. Mureș

Nr. Crt	Nr cadastral Nr. topografic	Suprafața* (mp)	Observații / Referințe
A1		1	Sector cadastral:11 Teren neimprejmuit;

**Construcții**

Crt	Nr cadastral Nr. topografic	Adresa	Observații / Referințe
A1.1	0	Jud. Mureș	Nr. niveluri:1; S. construita la sol:1 mp; STALP

**B. Partea II. Proprietari și acte**

Inscrieri privitoare la dreptul de proprietate și alte drepturi reale	Referințe
/	
Act Normativ nr. 123, din 10/07/2012 emis de PARLAMENTUL ROMANIEI;	
B1	A1, A1.1
Intabulare, drept de PROPRIETATE, dobândit prin Lege, cota actuala 1/1, cota initiala 1/1	
1) STATUL ROMAN, CIF:9999999999999, DOMENIUL PUBLIC	

**C. Partea III. SARCINI .**

Inscrieri privind dezmembramentele dreptului de proprietate, drepturi reale de garanție și sarcini	Referințe
NU SUNT	

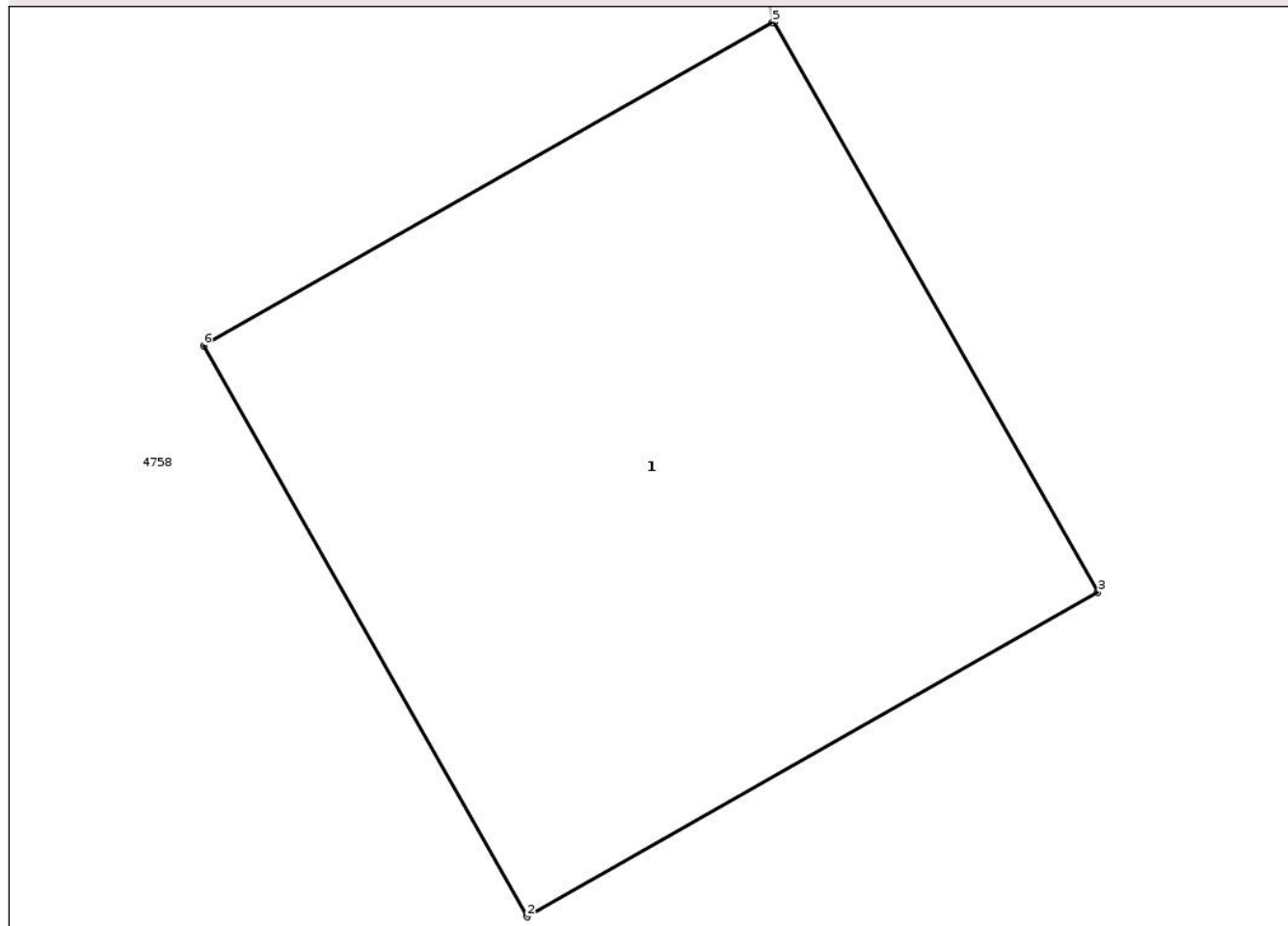
## Anexa Nr. 1 La Partea I

## Teren

Nr cadastral	Suprafața (mp)*	Observații / Referințe
	1	

\* Suprafața este determinată în planul de proiecție Stereo 70.

## DETALII LINIARE IMOBIL



## Date referitoare la teren

Crt	Categorie folosință	Intra vilan	Suprafața (mp)	Tarla	Parcelă	Nr. topo	Observații / Referințe
1	curți constructii	NU	1	-	-	-	

## Date referitoare la construcții

Crt	Număr	Destinație construcție	Supraf. (mp)	Situație juridică	Observații / Referințe
A1.1	0	construcții industriale și edilitare	1	Cu acte	Nr. niveluri:1; S. construita la sol:1 mp; STALP

## Lungime Segmente

1) Valorile lungimilor segmentelor sunt obținute din proiecție în plan.

Punct început	X / Y	Punct sfârșit	X / Y	Lungime segment (** (m))
1	475.133,1 557.367,288	2	475.133,101 557.367,284	0.004
2	475.133,101 557.367,284	3	475.134,145 557.367,877	1.201
3	475.134,145 557.367,877	4	475.133,553 557.368,92	1.199

Punct început	X / Y	Punct sfârșit	X / Y	Lungime segment (** (m)
4	475.133,553 557.368,92	5	475.133,55 557.368,919	0.003
5	475.133,55 557.368,919	6	475.132,509 557.368,328	1.197
6	475.132,509 557.368,328	1	475.133,1 557.367,288	1.196

\*\* Lungimile segmentelor sunt determinate în planul de proiecție Stereo 70 și sunt rotunjite la 1 milimetru.

\*\*\* Distanța dintre puncte este formată din segmente cumulate ce sunt mai mici decât valoarea 1 milimetru.

Neutilizabil în Circuitul Civil



**DATE DESPRE IMOBILUL NR. 13638**

Oficiul de Cadastru și Publicitate Imobiliară MUREȘ  
Biroul de Cadastru și Publicitate Imobiliară Târgu Mureș

**A. Partea I. Descrierea imobilului**

TEREN Extravilan

Adresa: Jud. Mureș

Nr. Crt	Nr cadastral Nr. topografic	Suprafața* (mp)	Observații / Referințe
A1		1	Sector cadastral:11 Teren neimprejmuit;

**Construcții**

Crt	Nr cadastral Nr. topografic	Adresa	Observații / Referințe
A1.1	0	Jud. Mureș	Nr. niveluri:1; S. construita la sol:1 mp; STALP

**B. Partea II. Proprietari și acte**

Inscrieri privitoare la dreptul de proprietate și alte drepturi reale	Referințe
/	
Act Normativ nr. 123, din 10/07/2012 emis de PARLAMENTUL ROMANIEI;	
B1	A1, A1.1
Intabulare, drept de PROPRIETATE, dobândit prin Lege, cota actuala 1/1, cota initiala 1/1	
1) STATUL ROMAN, CIF:9999999999999, DOMENIUL PUBLIC	

**C. Partea III. SARCINI .**

Inscrieri privind dezmembramintele dreptului de proprietate, drepturi reale de garanție și sarcini	Referințe
NU SUNT	

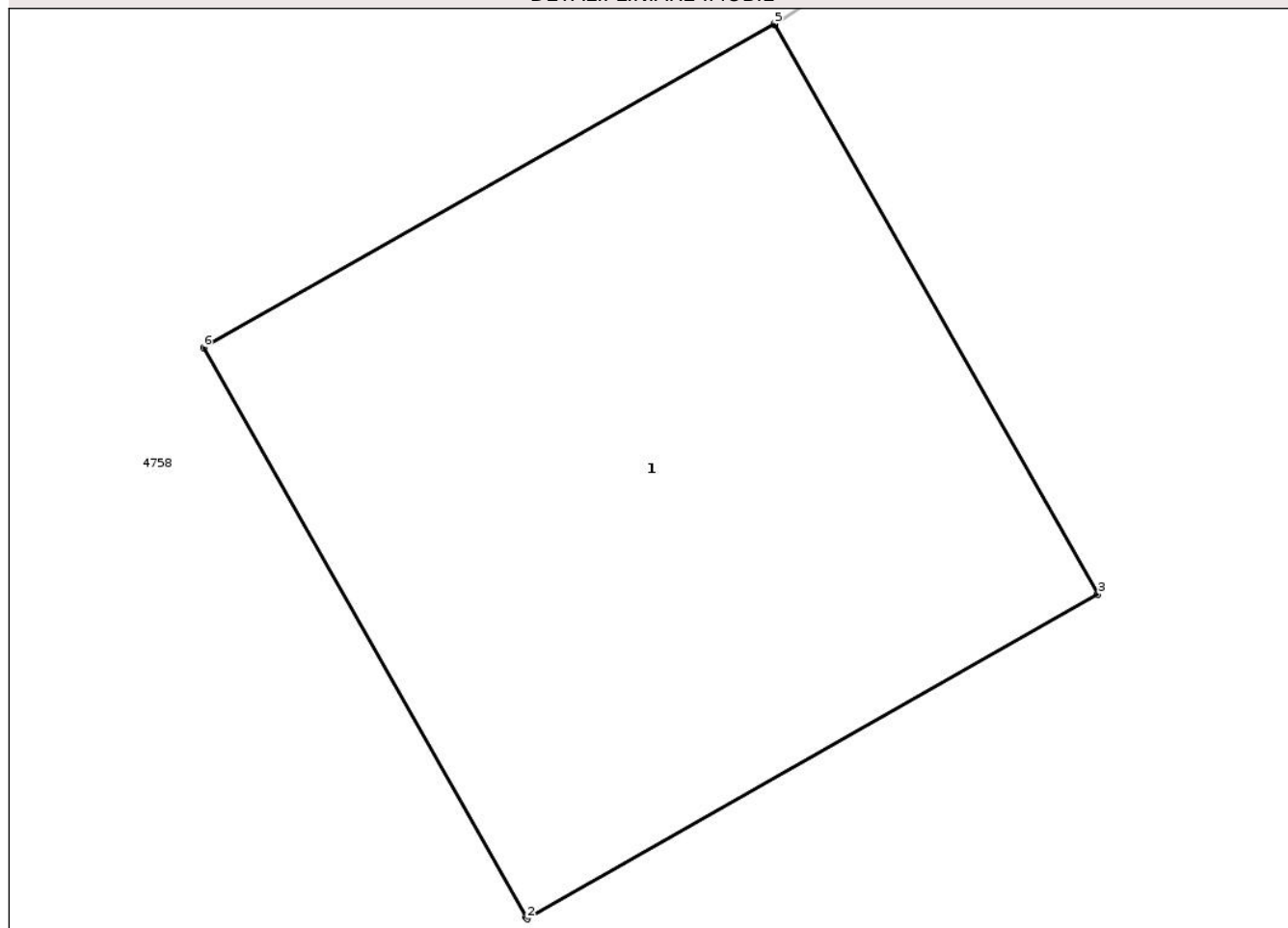
## Anexa Nr. 1 La Partea I

## Teren

Nr cadastral	Suprafața (mp)*	Observații / Referințe
	1	

\* Suprafața este determinată în planul de proiecție Stereo 70.

## DETALII LINIARE IMOBIL



## Date referitoare la teren

Crt	Categorie folosință	Intra vilan	Suprafața (mp)	Tarla	Parcelă	Nr. topo	Observații / Referințe
1	curti constructii	NU	1	-	-	-	

## Date referitoare la construcții

Crt	Număr	Destinație construcție	Supraf. (mp)	Situație juridică	Observații / Referințe
A1.1	0	construcții industriale și edilitare	1	Cu acte	Nr. niveluri:1; S. construita la sol:1 mp; STALP

## Lungime Segmente

1) Valorile lungimilor segmentelor sunt obținute din proiecție în plan.

Punct început	X / Y	Punct sfârșit	X / Y	Lungime segment (** (m)
1	475.181,169 557.304,421	2	475.181,171 557.304,417	0.004
2	475.181,171 557.304,417	3	475.182,215 557.305,01	1.201
3	475.182,215 557.305,01	4	475.181,624 557.306,051	1.197

Punct început	X / Y	Punct sfârșit	X / Y	Lungime segment (** (m)
4	475.181,624 557.306,051	5	475.181,623 557.306,053	0.002
5	475.181,623 557.306,053	6	475.180,579 557.305,461	1.2
6	475.180,579 557.305,461	1	475.181,169 557.304,421	1.196

\*\* Lungimile segmentelor sunt determinate în planul de proiecție Stereo 70 și sunt rotunjite la 1 milimetru.

\*\*\* Distanța dintre puncte este formată din segmente cumulate ce sunt mai mici decât valoarea 1 milimetru.

Neutilizabil în Circuitul Civil



**DATE DESPRE IMOBILUL NR. 13640**

Oficiul de Cadastru și Publicitate Imobiliară MUREȘ  
Biroul de Cadastru și Publicitate Imobiliară Târgu Mureș

**A. Partea I. Descrierea imobilului**

TEREN Extravilan

Adresa: Jud. Mureș

Nr. Crt	Nr cadastral Nr. topografic	Suprafața* (mp)	Observații / Referințe
A1		1.170	Sector cadastral:14 Teren neimprejmuit;

**B. Partea II. Proprietari și acte**

Inscrieri privitoare la dreptul de proprietate și alte drepturi reale		Referințe
/		
Act Normativ nr. 7, din 13/03/1996 emis de PARLAMENTUL ROMANIEI;		
B1	Intabulare, drept de PROPRIETATE, dobandit prin Lege, cota actuala 1/1, cota initiala 1/1 1) <b>NEIDENTIFICAT NEIDENTIFICAT</b>	A1
B2	Se noteaza mentiunea proprietar neidentificat	A1

**C. Partea III. SARCINI .**

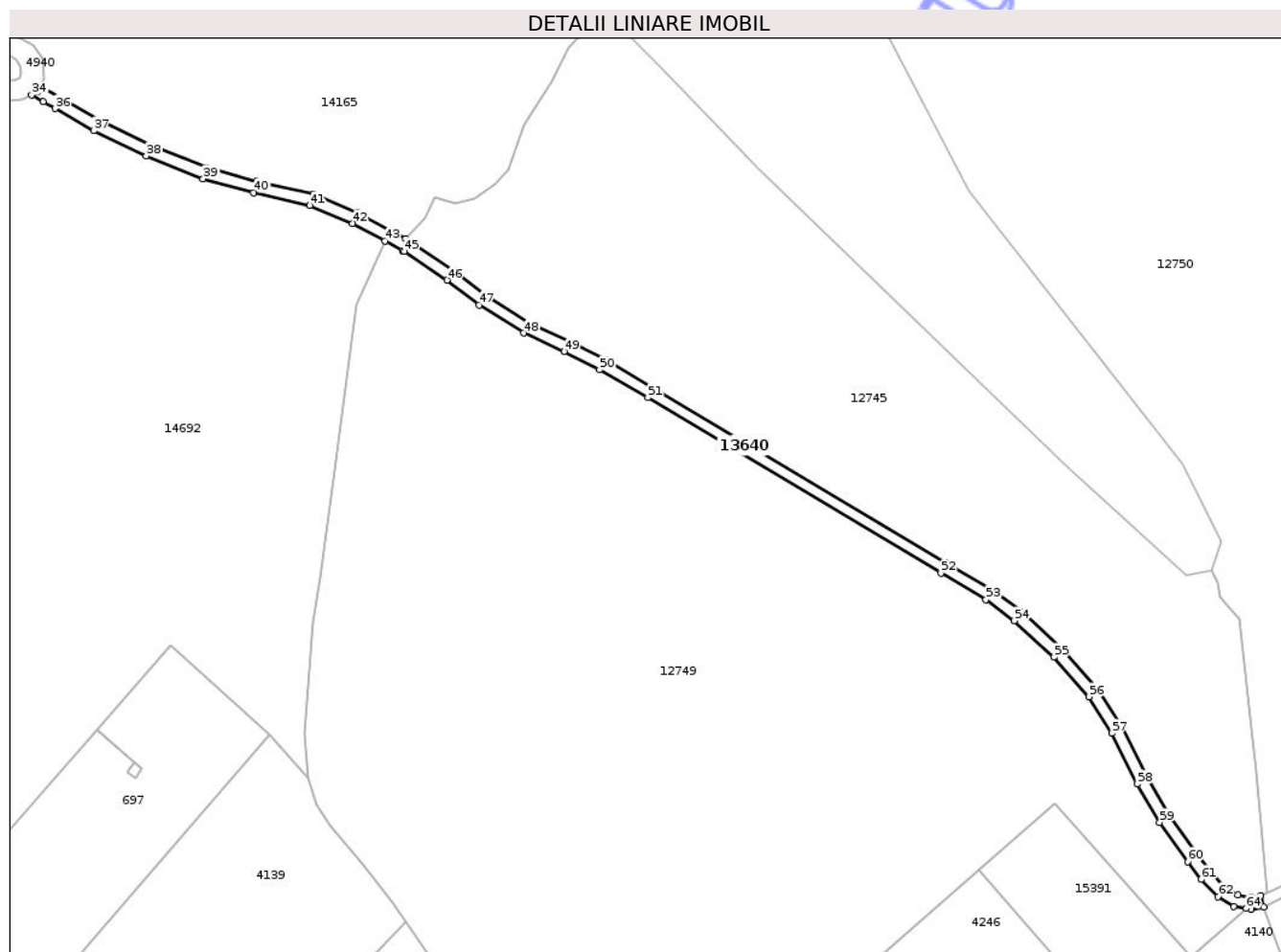
Inscrieri privind dezmembramintele dreptului de proprietate, drepturi reale de garanție și sarcini	Referințe
NU SUNT	

## Anexa Nr. 1 La Partea I

## Teren

Nr cadastral	Suprafața (mp)*	Observații / Referințe
	1.170	

\* Suprafața este determinată în planul de proiecție Stereo 70.



## Date referitoare la teren

Crt	Categorie folosință	Intra vilan	Suprafața (mp)	Tarla	Parcelă	Nr. topo	Observații / Referințe
1	drum	NU	1.170	-	990	-	de 990

## Lungime Segmente

1) Valorile lungimilor segmentelor sunt obținute din proiecție în plan.

Punct început	X / Y	Punct sfârșit	X / Y	Lungime segment	Punct început	X / Y	Punct sfârșit	X / Y	Lungime segment	Punct început	X / Y	Punct sfârșit	X / Y	Lungime segment
1	472.671,284 559.017,139	2	472.674,594 559.017,788	3.373	2	472.674,594 559.017,788	3	472.673,774 559.020,684	3.01	3	472.673,774 559.020,684	4	472.671,263 559.020,192	2.559
4	472.671,263 559.020,192	5	472.667,909 559.020,802	3.409	5	472.667,909 559.020,802	6	472.664,637 559.022,807	3.837	6	472.664,637 559.022,807	7	472.660,684 559.026,872	5.67
7	472.660,684 559.026,872	8	472.657,317 559.031,285	5.551	8	472.657,317 559.031,285	9	472.650,147 559.041,275	12.29 7	9	472.650,147 559.041,275	10	472.644,52 559.051,006	11.24 1
10	472.644,52 559.051,006	11	472.637,874 559.064,179	14.75 5	11	472.637,874 559.064,179	12	472.631,728 559.073,941	11.53 6	12	472.631,728 559.073,941	13	472.622,358 559.084,392	14.03 6
13	472.622,358 559.084,392	14	472.611,944 559.094,088	14.22 9	14	472.611,944 559.094,088	15	472.604,349 559.099,754	9.476	15	472.604,349 559.099,754	16	472.592,557 559.106,662	13.66 6
16	472.592,557 559.106,662	17	472.516,743 559.152,032	88.35 3	17	472.516,743 559.152,032	18	472.504,144 559.159,282	14.53 6	18	472.504,144 559.159,282	19	472.494,841 559.164,053	10.45 5

Punct început	X / Y	Punct sfârșit	X / Y	Lungime segment	Punct început	X / Y	Punct sfârșit	X / Y	Lungime segment	Punct început	X / Y	Punct sfârșit	X / Y	Lungime segment
19	472.494,841 559.164,053	20	472.484,481 559.168,763	11.38	20	472.484,481 559.168,763	21	472.473,255 559.175,895	13.3	21	472.473,255 559.175,895	22	472.464,978 559.182,28	10.454
22	472.464,978 559.182,28	23	472.453,745 559.189,809	13.523	23	472.453,745 559.189,809	24	472.452,52 559.190,475	1.394	24	472.452,52 559.190,475	25	472.448,3 559.192,771	4.804
25	472.448,3 559.192,771	26	472.440,115 559.197,222	9.317	26	472.440,115 559.197,222	27	472.428,672 559.202,04	12.416	27	472.428,672 559.202,04	28	472.414,005 559.205,379	15.042
28	472.414,005 559.205,379	29	472.401,088 559.208,902	13.389	29	472.401,088 559.208,902	30	472.386,646 559.214,655	15.546	30	472.386,646 559.214,655	31	472.373,239 559.221,123	14.886
31	472.373,239 559.221,123	32	472.358,025 559.229,86	17.544	32	472.358,025 559.229,86	33	472.357,402 559.228,488	1.507	33	472.357,402 559.228,488	34	472.355,775 559.227,675	1.819
34	472.355,775 559.227,675	35	472.358,791 559.225,947	3.476	35	472.358,791 559.225,947	36	472.361,81 559.224,216	3.48	36	472.361,81 559.224,216	37	472.371,839 559.218,468	11.559
37	472.371,839 559.218,468	38	472.385,438 559.211,907	15.099	38	472.385,438 559.211,907	39	472.400,135 559.206,052	15.82	39	472.400,135 559.206,052	40	472.413,277 559.202,468	13.622
40	472.413,277 559.202,468	41	472.427,75 559.199,173	14.843	41	472.427,75 559.199,173	42	472.438,813 559.194,515	12.004	42	472.438,813 559.194,515	43	472.447,165 559.189,973	9.507
43	472.447,165 559.189,973	44	472.451,75 559.187,479	5.219	44	472.451,75 559.187,479	45	472.452,19 559.187,24	0.501	45	472.452,19 559.187,24	46	472.463,225 559.179,844	13.284
46	472.463,225 559.179,844	47	472.471,531 559.173,436	10.491	47	472.471,531 559.173,436	48	472.483,049 559.166,118	13.646	48	472.483,049 559.166,118	49	472.493,535 559.161,351	11.519
49	472.493,535 559.161,351	50	472.502,711 559.156,646	10.312	50	472.502,711 559.156,646	51	472.515,224 559.149,445	14.437	51	472.515,224 559.149,445	52	472.591,028 559.104,081	88.341
52	472.591,028 559.104,081	53	472.602,689 559.097,249	13.515	53	472.602,689 559.097,249	54	472.610,019 559.091,781	9.145	54	472.610,019 559.091,781	55	472.620,215 559.082,288	13.931
55	472.620,215 559.082,288	56	472.629,324 559.072,128	13.645	56	472.629,324 559.072,128	57	472.635,26 559.062,701	11.14	57	472.635,26 559.062,701	58	472.641,88 559.049,578	14.698
58	472.641,88 559.049,578	59	472.647,624 559.039,646	11.473	59	472.647,624 559.039,646	60	472.654,906 559.029,5	12.489	60	472.654,906 559.029,5	61	472.658,408 559.024,91	5.773
61	472.658,408 559.024,91	62	472.662,748 559.020,446	6.226	62	472.662,748 559.020,446	63	472.666,82 559.017,951	4.776	63	472.666,82 559.017,951	64	472.670,043 559.017,364	3.276
64	472.670,043 559.017,364	1	472.671,284 559.017,139	1.261										

\*\* Lungimile segmentelor sunt determinate în planul de proiecție Stereo 70 și sunt rotunjite la 1 milimetru.

\*\*\* Distanța dintre puncte este formată din segmente cumulate ce sunt mai mici decât valoarea 1 milimetru.



**DATE DESPRE IMOBILUL NR. 13642**

Oficiul de Cadastru și Publicitate Imobiliară MUREȘ  
Biroul de Cadastru și Publicitate Imobiliară Târgu Mureș

**A. Partea I. Descrierea imobilului**

TEREN Extravilan

Adresa: Jud. Mureș

Nr. Crt	Nr cadastral Nr. topografic	Suprafața* (mp)	Observații / Referințe
A1		439	Sector cadastral:14 Teren neimprejmuit;

**B. Partea II. Proprietari și acte**

Inscrieri privitoare la dreptul de proprietate și alte drepturi reale		Referințe
/		
Act Normativ nr. 7, din 13/03/1996 emis de PARLAMENTUL ROMANIEI;		
B1	Intabulare, drept de PROPRIETATE, dobândit prin Lege, cota actuala 1/1, cota initiala 1/1 1) NEIDENTIFICAT NEIDENTIFICAT	A1
B2	se noteaza mentiunea rezerva comisiei locale de fond funciar	A1

**C. Partea III. SARCINI .**

Inscrieri privind dezmembramintele dreptului de proprietate, drepturi reale de garanție și sarcini	Referințe
NU SUNT	

## Anexa Nr. 1 La Partea I

## Teren

Nr cadastral	Suprafața (mp)*	Observații / Referințe
	439	

\* Suprafața este determinată în planul de proiecție Stereo 70.

## DETALII LINIARE IMOBIL



## Date referitoare la teren

Crt	Categorie folosință	Intra vilan	Suprafața (mp)	Tarla	Parcelă	Nr. topo	Observații / Referințe
1	drum	NU	439	-	996	-	de 996

## Lungime Segmente

1) Valorile lungimilor segmentelor sunt obținute din proiecție în plan.

Punct început	X / Y	Punct sfârșit	X / Y	Lungime segment (** (m)
1	472.133,606 559.323,0	2	472.203,385 559.322,196	69.784
2	472.203,385 559.322,196	3	472.215,448 559.317,606	12.907
3	472.215,448 559.317,606	4	472.217,321 559.322,724	5.45
4	472.217,321 559.322,724	5	472.204,342 559.327,447	13.812
5	472.204,342 559.327,447	6	472.203,42 559.327,458	0.922

Punct început	X / Y	Punct sfârșit	X / Y	Lungime segment (** (m)
6	472.203,42 559.327,458	7	472.188,261 559.327,632	15.16
7	472.188,261 559.327,632	8	472.159,155 559.327,967	29.108
8	472.159,155 559.327,967	9	472.134,286 559.328,253	24.871
9	472.134,286 559.328,253	1	472.133,606 559.323,0	5.297

\*\* Lungimile segmentelor sunt determinate în planul de proiecție Stereo 70 și sunt rotunjite la 1 milimetru.

\*\*\* Distanța dintre puncte este formată din segmente cumulate ce sunt mai mici decât valoarea 1 milimetru.

Neutilizabil în Circuitul Civil



**DATE DESPRE IMOBILUL NR. 13646**

Oficiul de Cadastru și Publicitate Imobiliară MUREȘ  
Biroul de Cadastru și Publicitate Imobiliară Târgu Mureș

**A. Partea I. Descrierea imobilului**

TEREN Necunoscut

Adresa: Loc. Corunca, Jud. Mureș

Nr. Crt	Nr cadastral Nr. topografic	Suprafața* (mp)	Observații / Referințe
A1		10.232	Sector cadastral:2 Teren neimprejmuit;

**B. Partea II. Proprietari și acte**

Inscrieri privitoare la dreptul de proprietate și alte drepturi reale		Referințe
/		
Act Normativ nr. 7, din 13/03/1996 emis de PARLAMENTUL ROMANIEI;		
B1	Intabulare, drept de PROPRIETATE, dobândit prin Lege, cota actuala 1/1, cota initiala 1/1 1) NEIDENTIFICAT NEIDENTIFICAT	A1
B2	Se noteaza mentiunea proprietar neidentificat	A1

**C. Partea III. SARCINI .**

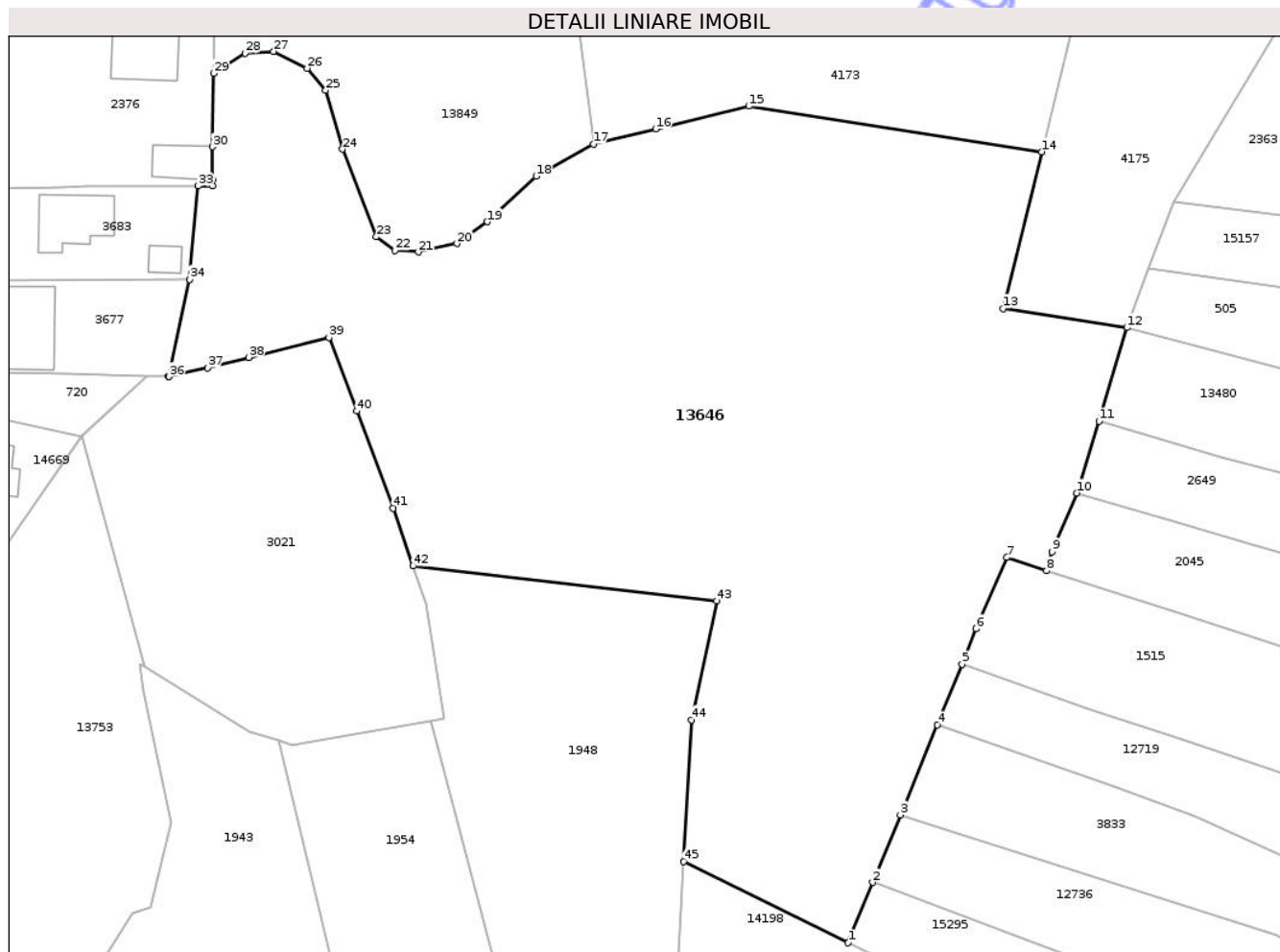
Inscrieri privind dezmembramintele dreptului de proprietate, drepturi reale de garanție și sarcini	Referințe
NU SUNT	

## Anexa Nr. 1 La Partea I

## Teren

Nr cadastral	Suprafața (mp)*	Observații / Referințe
	10.232	

\* Suprafața este determinată în planul de proiecție Stereo 70.



## Date referitoare la teren

Crt	Categorie folosință	Intravilan	Suprafața (mp)	Tarla	Parcelă	Nr. topo	Observații / Referințe
1	faneata	DA	454	-	852	-	
2	faneata	NU	9.778	-	852	-	

## Lungime Segmente

1) Valorile lungimilor segmentelor sunt obținute din proiecție în plan.

Punct început	X / Y	Punct sfârșit	X / Y	Lungime segment
1	470.425,428 558.313,146	2	470.429,288 558.322,62	10.23
4	470.439,479 558.347,328	5	470.443,341 558.356,823	10.25
7	470.450,372 558.373,624	8	470.456,609 558.371,55	6.573
10	470.461,387 558.383,733	11	470.464,86 558.395,01	11.8
13	470.449,795 558.412,712	14	470.455,827 558.437,292	25.309
2	470.429,288 558.322,62	3	470.433,614 558.333,235	11.463
5	470.443,341 558.356,823	6	470.445,53 558.362,403	5.994
8	470.456,609 558.371,55	9	470.457,501 558.374,505	3.087
11	470.464,86 558.395,01	12	470.469,216 558.409,681	15.304
14	470.455,827 558.437,292	15	470.409,807 558.444,443	46.572
3	470.433,614 558.333,235	4	470.439,479 558.347,328	15.265
6	470.445,53 558.362,403	7	470.450,372 558.373,624	12.221
9	470.457,501 558.374,505	10	470.461,387 558.383,733	10.013
12	470.469,216 558.409,681	13	470.449,795 558.412,712	19.656
15	470.409,807 558.444,443	16	470.395,188 558.440,874	15.048

Punct început	X / Y	Punct sfârșit	X / Y	Lungime segment	Punct început	X / Y	Punct sfârșit	X / Y	Lungime segment	Punct început	X / Y	Punct sfârșit	X / Y	Lungime segment
16	470.395,188 558.440,874	17	470.385,399 558.438,493	10.074	17	470.385,399 558.438,493	18	470.376,405 558.433,466	10.304	18	470.376,405 558.433,466	19	470.368,733 558.426,323	10.482
19	470.368,733 558.426,323	20	470.363,971 558.422,884	5.874	20	470.363,971 558.422,884	21	470.357,886 558.421,561	6.227	21	470.357,886 558.421,561	22	470.354,182 558.421,826	3.713
22	470.354,182 558.421,826	23	470.351,272 558.423,942	3.598	23	470.351,272 558.423,942	24	470.345,981 558.437,699	14.739	24	470.345,981 558.437,699	25	470.343,336 558.446,958	9.629
25	470.343,336 558.446,958	26	470.340,426 558.450,397	4.505	26	470.340,426 558.450,397	27	470.335,135 558.453,043	5.916	27	470.335,135 558.453,043	28	470.330,637 558.452,778	4.506
28	470.330,637 558.452,778	29	470.325,725 558.449,602	5.849	29	470.325,725 558.449,602	30	470.325,576 558.438,078	11.525	30	470.325,576 558.438,078	31	470.325,529 558.432,927	5.151
31	470.325,529 558.432,927	32	470.325,52 558.431,915	1.012	32	470.325,52 558.431,915	33	470.323,307 558.431,918	2.213	33	470.323,307 558.431,918	34	470.321,927 558.417,267	14.716
34	470.321,927 558.417,267	35	470.318,644 558.402,034	15.583	35	470.318,644 558.402,034	36	470.318,695 558.402,003	0.06	36	470.318,695 558.402,003	37	470.324,737 558.403,41	6.204
37	470.324,737 558.403,41	38	470.331,223 558.405,021	6.683	38	470.331,223 558.405,021	39	470.343,835 558.408,156	12.996	39	470.343,835 558.408,156	40	470.348,203 558.396,599	12.355
40	470.348,203 558.396,599	41	470.353,965 558.381,354	16.298	41	470.353,965 558.381,354	42	470.357,044 558.372,29	9.573	42	470.357,044 558.372,29	43	470.404,779 558.366,823	48.047
43	470.404,779 558.366,823	44	470.400,792 558.348,138	19.106	44	470.400,792 558.348,138	45	470.399,553 558.325,929	22.244	45	470.399,553 558.325,929	1	470.425,428 558.313,146	28.86

\*\* Lungimile segmentelor sunt determinate în planul de proiecție Stereo 70 și sunt rotunjite la 1 milimetru.

\*\*\* Distanța dintre puncte este formată din segmente cumulate ce sunt mai mici decât valoarea 1 milimetru.



**DATE DESPRE IMOBILUL NR. 13648**

Oficiul de Cadastru și Publicitate Imobiliară MUREȘ  
Biroul de Cadastru și Publicitate Imobiliară Târgu Mureș

**A. Partea I. Descrierea imobilului**

TEREN Extravilan

Adresa: Jud. Mureș

Nr. Crt	Nr cadastral Nr. topografic	Suprafața* (mp)	Observații / Referințe
A1		570	Sector cadastral:2 Teren neimprejmuit;

**B. Partea II. Proprietari și acte**

Inscrieri privitoare la dreptul de proprietate și alte drepturi reale		Referințe
/		
Act Normativ nr. 7, din 13/03/1996 emis de PARLAMENTUL ROMANIEI;		
B1	Intabulare, drept de PROPRIETATE, dobandit prin Lege, cota actuala 1/1, cota initiala 1/1 1) NEIDENTIFICAT NEIDENTIFICAT	A1
B2	se noteaza mentiunea rezerva comisiei locale de fond funciar	A1

**C. Partea III. SARCINI .**

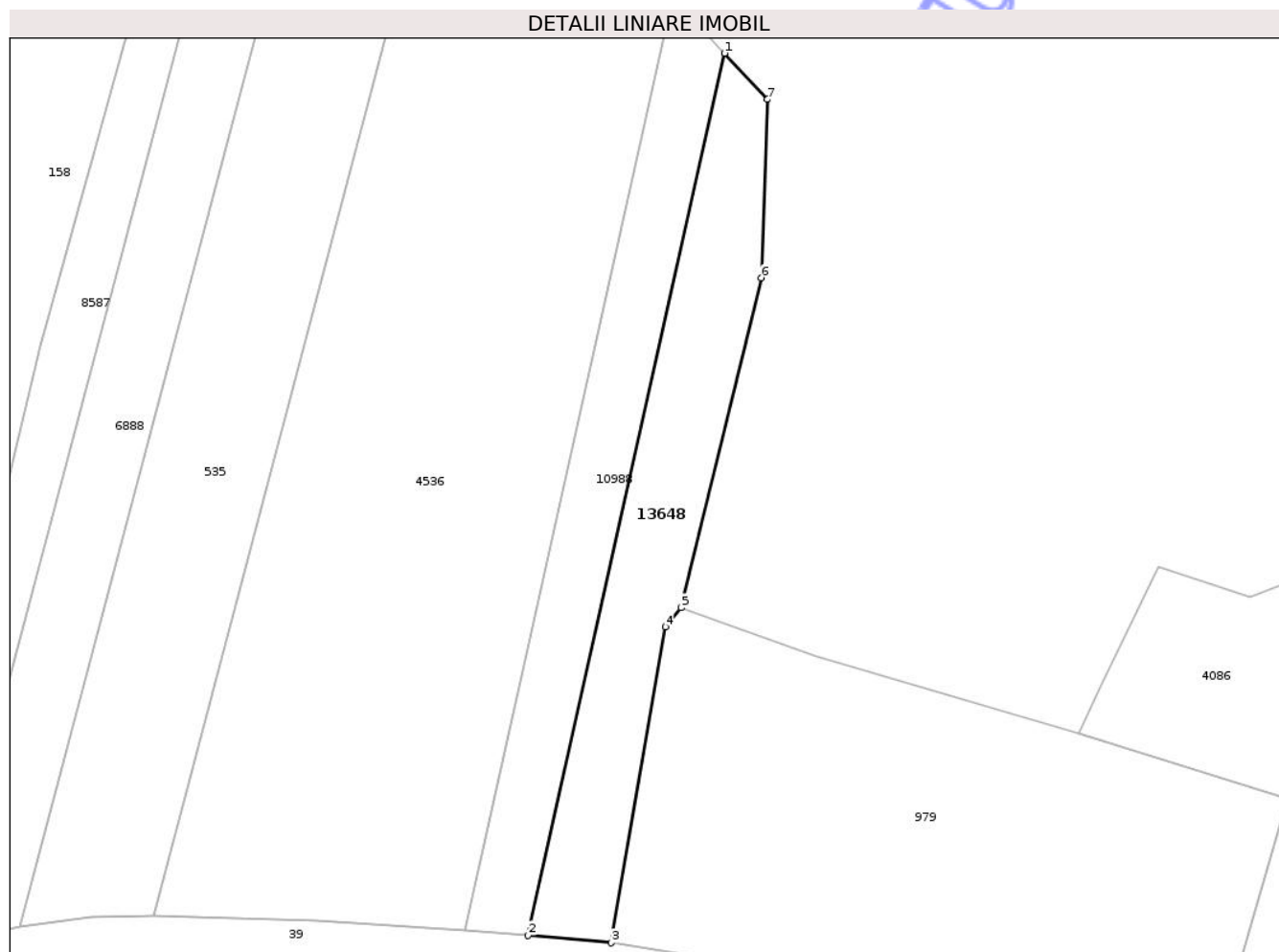
Inscrieri privind dezmembramintele dreptului de proprietate, drepturi reale de garanție și sarcini	Referințe
NU SUNT	

## Anexa Nr. 1 La Partea I

## Teren

Nr cadastral	Suprafața (mp)*	Observații / Referințe
	570	

\* Suprafața este determinată în planul de proiecție Stereo 70.



## Date referitoare la teren

Crt	Categorie folosință	Intra vilan	Suprafața (mp)	Tarla	Parcelă	Nr. topo	Observații / Referințe
1	vie	NU	90	-	-	-	
2	arabil	NU	110	-	-	-	
3	faneata	NU	370	-	-	-	

## Lungime Segmente

1) Valorile lungimilor segmentelor sunt obținute din proiecție în plan.

Punct început	X / Y	Punct sfârșit	X / Y	Lungime segment (** (m)
1	470.638,373 558.897,403	2	470.620,192 558.815,838	83.567
2	470.620,192 558.815,838	3	470.627,909 558.815,158	7.747
3	470.627,909 558.815,158	4	470.632,906 558.844,367	29.633
4	470.632,906 558.844,367	5	470.634,364 558.846,131	2.289

Punct început	X / Y	Punct sfârșit	X / Y	Lungime segment (** (m)
5	470.634,364 558.846,131	6	470.641,784 558.876,644	31.402
6	470.641,784 558.876,644	7	470.642,334 558.893,137	16.502
7	470.642,334 558.893,137	1	470.638,373 558.897,403	5.821

\*\* Lungimile segmentelor sunt determinate în planul de proiecție Stereo 70 și sunt rotunjite la 1 milimetru.

\*\*\* Distanța dintre puncte este formată din segmente cumulate ce sunt mai mici decât valoarea 1 milimetru.

Neutilizabil în Circuitul Civil



**DATE DESPRE IMOBILUL NR. 13666**

Oficiul de Cadastru și Publicitate Imobiliară MUREȘ  
Biroul de Cadastru și Publicitate Imobiliară Târgu Mureș

**A. Partea I. Descrierea imobilului**

TEREN Extravilan

Adresa: Jud. Mureș

Nr. Crt	Nr cadastral Nr. topografic	Suprafața* (mp)	Observații / Referințe
A1		1.241	Sector cadastral:12 Teren neimprejmuit;

**B. Partea II. Proprietari și acte**

Inscrieri privitoare la dreptul de proprietate și alte drepturi reale		Referințe
/		
Act Normativ nr. 7, din 13/03/1996 emis de PARLAMENTUL ROMANIEI;		
B1	Intabulare, drept de PROPRIETATE, dobândit prin Lege, cota actuala 1/1, cota initiala 1/1 1) NEIDENTIFICAT NEIDENTIFICAT	A1
B2	se noteaza mentiunea rezerva comisiei locale de fond funciar	A1

**C. Partea III. SARCINI .**

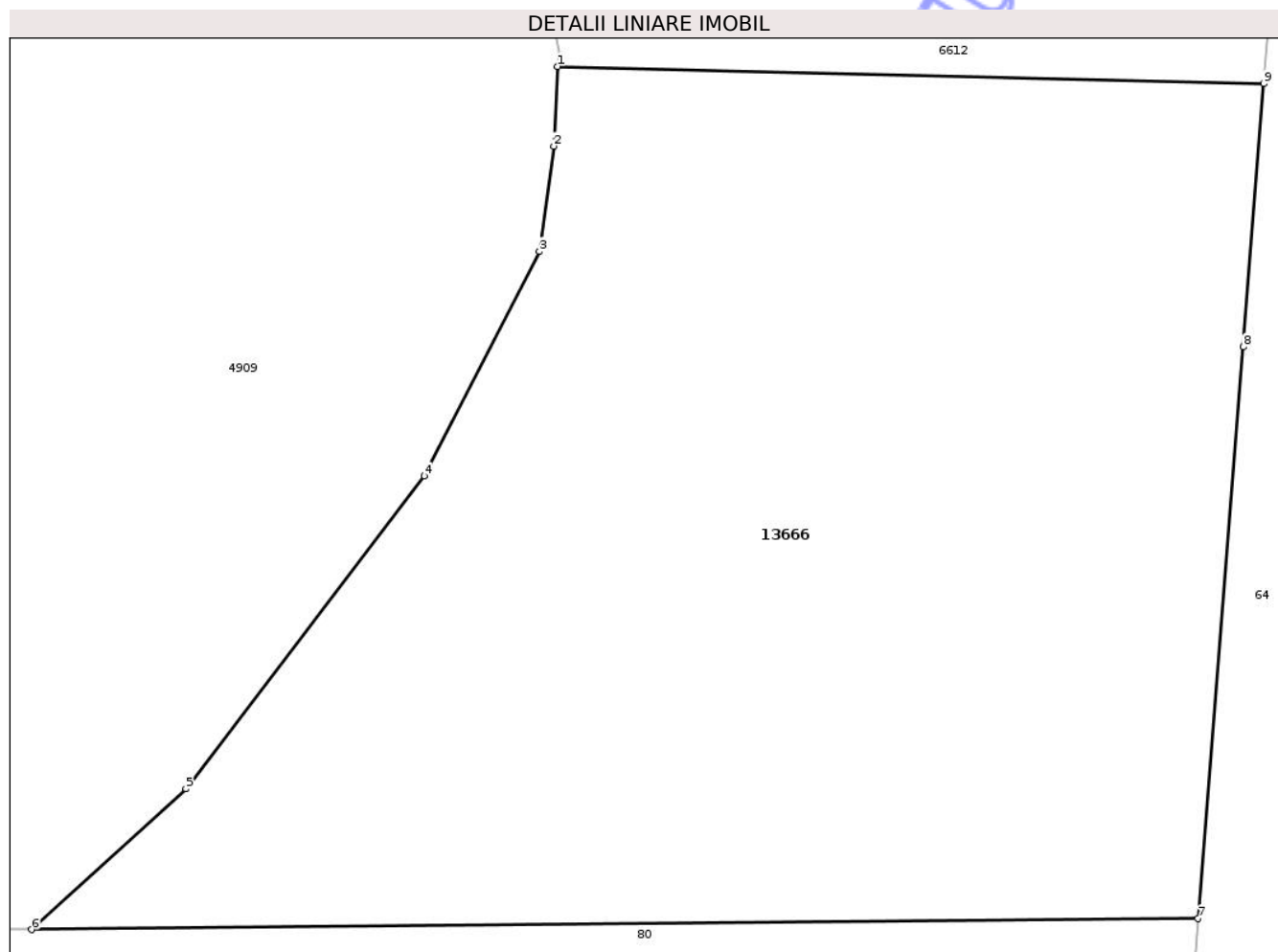
Inscrieri privind dezmembramintele dreptului de proprietate, drepturi reale de garanție și sarcini	Referințe
NU SUNT	

## Anexa Nr. 1 La Partea I

## Teren

Nr cadastral	Suprafața (mp)*	Observații / Referințe
	1.241	

\* Suprafața este determinată în planul de proiecție Stereo 70.



## Date referitoare la teren

Crt	Categorie folosință	Intra vilan	Suprafața (mp)	Tarla	Parcelă	Nr. topo	Observații / Referințe
1	arabil	NU	1.241	-	-	-	

## Lungime Segmente

1) Valorile lungimilor segmentelor sunt obținute din proiecție în plan.

Punct început	X / Y	Punct sfârșit	X / Y	Lungime segment (** (m)
1	472.705,645 557.972,728	2	472.705,479 557.969,437	3.295
2	472.705,479 557.969,437	3	472.704,887 557.965,1	4.377
3	472.704,887 557.965,1	4	472.700,147 557.955,85	10.394
4	472.700,147 557.955,85	5	472.690,297 557.942,95	16.231
5	472.690,297 557.942,95	6	472.683,938 557.937,14	8.614

Punct început	X / Y	Punct sfârșit	X / Y	Lungime segment (** (m)
6	472.683,938 557.937,14	7	472.732,056 557.937,597	48.12
7	472.732,056 557.937,597	8	472.733,92 557.961,16	23.637
8	472.733,92 557.961,16	9	472.734,768 557.972,011	10.884
9	472.734,768 557.972,011	1	472.705,645 557.972,728	29.132

\*\* Lungimile segmentelor sunt determinate în planul de proiecție Stereo 70 și sunt rotunjite la 1 milimetru.

\*\*\* Distanța dintre puncte este formată din segmente cumulate ce sunt mai mici decât valoarea 1 milimetru.

Neutilizabil în Circuitul Civil



**DATE DESPRE IMOBILUL NR. 13668**

Oficiul de Cadastru și Publicitate Imobiliară MUREȘ  
Biroul de Cadastru și Publicitate Imobiliară Târgu Mureș

**A. Partea I. Descrierea imobilului**

TEREN Extravilan

Adresa: Jud. Mureș

Nr. Crt	Nr cadastral Nr. topografic	Suprafața* (mp)	Observații / Referințe
A1		6.417	Sector cadastral:12 Teren neimprejmuit;

**B. Partea II. Proprietari și acte**

Inscrieri privitoare la dreptul de proprietate și alte drepturi reale	Referințe
/	
Act Normativ nr. 7, din 13/03/1996 emis de PARLAMENTUL ROMANIEI;	
B1	A1
Intabulare, drept de PROPRIETATE, dobandit prin Lege, cota actuala 1/1, cota initiala 1/1	
1) NEIDENTIFICAT NEIDENTIFICAT	
B2	A1
se noteaza mentiunea rezerva comisiei locale de fond funciar	

**C. Partea III. SARCINI .**

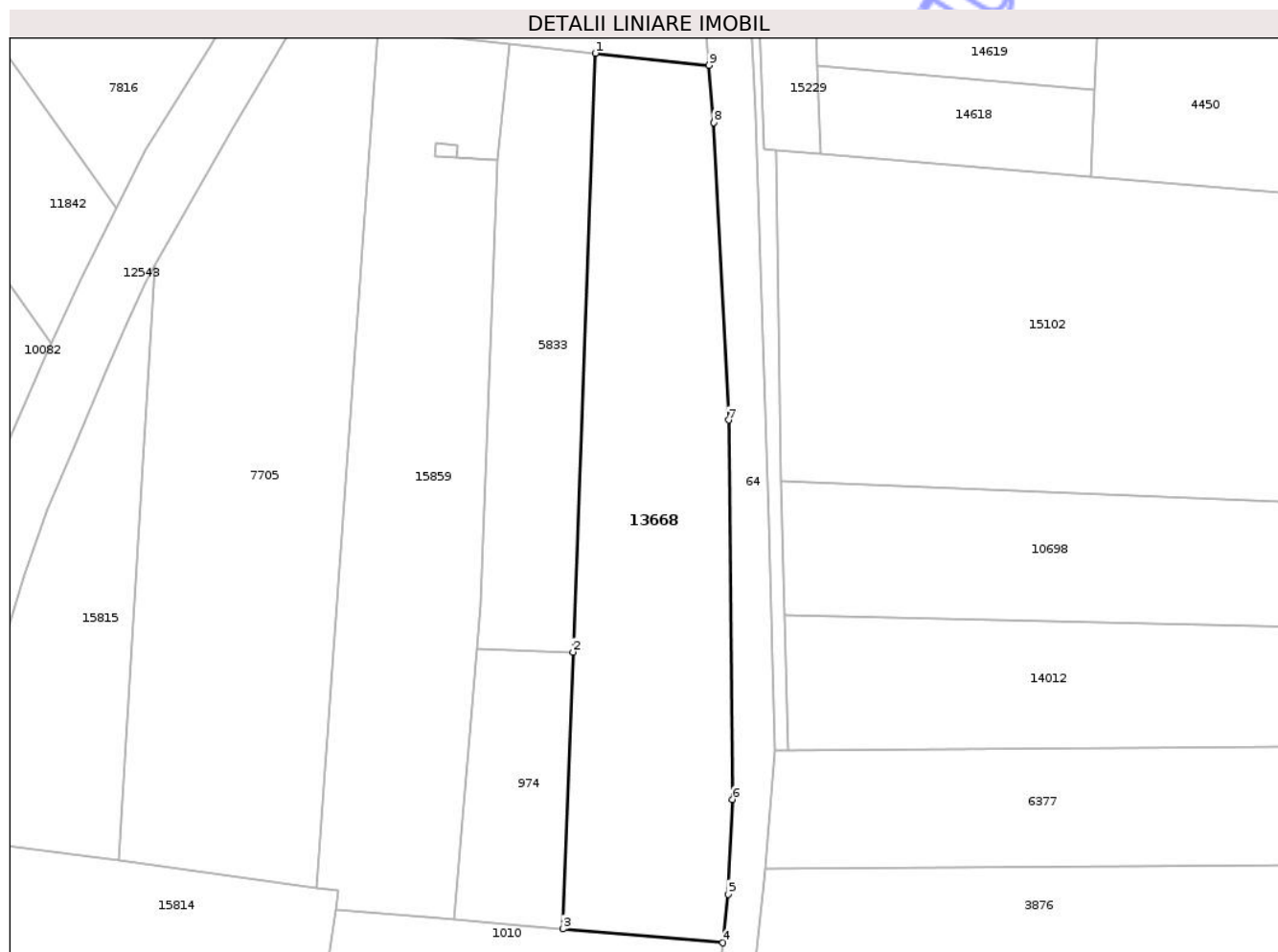
Inscrieri privind dezmembramintele dreptului de proprietate, drepturi reale de garanție și sarcini	Referințe
NU SUNT	

## Anexa Nr. 1 La Partea I

## Teren

Nr cadastral	Suprafața (mp)*	Observații / Referințe
	6.417	

\* Suprafața este determinată în planul de proiecție Stereo 70.



## Date referitoare la teren

Crt	Categorie folosință	Intravilan	Suprafața (mp)	Tarla	Parcelă	Nr. topo	Observații / Referințe
1	arabil	NU	2.800	-	-	-	
2	faneata	NU	3.617	-	-	-	

## Lungime Segmente

1) Valorile lungimilor segmentelor sunt obținute din proiecție în plan.

Punct început	X / Y	Punct sfârșit	X / Y	Lungime segment (** (m))
1	472.725,367 558.534,252	2	472.720,407 558.400,561	133.783
2	472.720,407 558.400,561	3	472.718,117 558.338,77	61.833
3	472.718,117 558.338,77	4	472.753,839 558.335,684	35.855
4	472.753,839 558.335,684	5	472.755,01 558.346,52	10.899

Punct început	X / Y	Punct sfârșit	X / Y	Lungime segment (** (m)
5	472.755,01 558.346,52	6	472.756,0 558.367,7	21.203
6	472.756,0 558.367,7	7	472.755,12 558.452,37	84.675
7	472.755,12 558.452,37	8	472.751,81 558.518,78	66.492
8	472.751,81 558.518,78	9	472.750,778 558.531,564	12.826
9	472.750,778 558.531,564	1	472.725,367 558.534,252	25.553

\*\* Lungimile segmentelor sunt determinate în planul de proiecție Stereo 70 și sunt rotunjite la 1 milimetru.

\*\*\* Distanța dintre puncte este formată din segmente cumulate ce sunt mai mici decât valoarea 1 milimetru.

Neutilizabil în Circuitul Civil



**DATE DESPRE IMOBILUL NR. 13670**

Oficiul de Cadastru și Publicitate Imobiliară MUREȘ  
Biroul de Cadastru și Publicitate Imobiliară Târgu Mureș

**A. Partea I. Descrierea imobilului**

TEREN Extravilan

Adresa: Jud. Mureș

Nr. Crt	Nr cadastral Nr. topografic	Suprafața* (mp)	Observații / Referințe
A1		2.508	Sector cadastral:12 Teren neimprejmuit;

**B. Partea II. Proprietari și acte**

Inscrieri privitoare la dreptul de proprietate și alte drepturi reale		Referințe
/		
Act Normativ nr. 7, din 13/03/1996 emis de PARLAMENTUL ROMANIEI;		
B1	Intabulare, drept de PROPRIETATE, dobandit prin Lege, cota actuala 1/1, cota initiala 1/1 1) NEIDENTIFICAT NEIDENTIFICAT	A1
B2	se noteaza mentiunea rezerva comisiei locale de fond funciar	A1

**C. Partea III. SARCINI .**

Inscrieri privind dezmembramintele dreptului de proprietate, drepturi reale de garanție și sarcini	Referințe
NU SUNT	

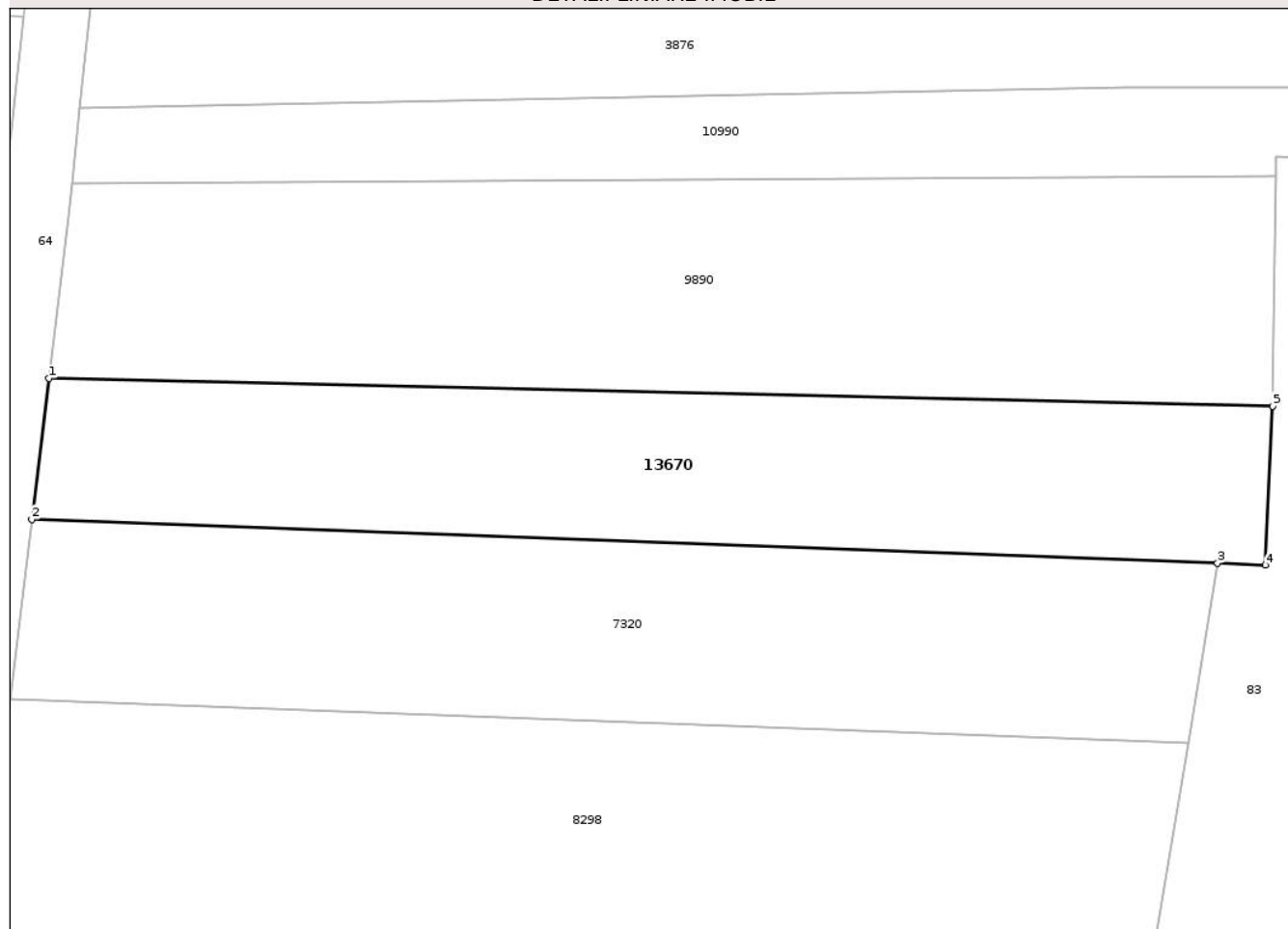
## Anexa Nr. 1 La Partea I

## Teren

Nr cadastral	Suprafața (mp)*	Observații / Referințe
	2.508	

\* Suprafața este determinată în planul de proiecție Stereo 70.

## DETALII LINIARE IMOBIL



## Date referitoare la teren

Crt	Categorie folosință	Intravilan	Suprafața (mp)	Tarla	Parcelă	Nr. topo	Observații / Referințe
1	arabil	NU	2.508	-	-	-	

## Lungime Segmente

1) Valorile lungimilor segmentelor sunt obținute din proiecție în plan.

Punct început	X / Y	Punct sfârșit	X / Y	Lungime segment (** (m)
1	472.756,747 558.293,633	2	472.754,758 558.277,217	16.536
2	472.754,758 558.277,217	3	472.893,005 558.272,093	138.342
3	472.893,005 558.272,093	4	472.898,58 558.271,887	5.579
4	472.898,58 558.271,887	5	472.899,436 558.290,397	18.53
5	472.899,436 558.290,397	1	472.756,747 558.293,633	142.726

\*\* Lungimile segmentelor sunt determinate în planul de proiecție Stereo 70 și sunt rotunjite la 1 milimetru.

\*\*\* Distanța dintre puncte este formată din segmente cumulate ce sunt mai mici decât valoarea 1 milimetru.

Neutilizabil în Circuitul  
Civil



**DATE DESPRE IMOBILUL NR. 13672**

Oficiul de Cadastru și Publicitate Imobiliară MUREȘ  
Biroul de Cadastru și Publicitate Imobiliară Târgu Mureș

**A. Partea I. Descrierea imobilului**

TEREN Extravilan

Adresa: Jud. Mureș

Nr. Crt	Nr cadastral Nr. topografic	Suprafața* (mp)	Observații / Referințe
A1		3.465	Sector cadastral:12 Teren neimprejmuit;

**B. Partea II. Proprietari și acte**

Inscrieri privitoare la dreptul de proprietate și alte drepturi reale	Referințe
/	
Act Normativ nr. 7, din 13/03/1996 emis de PARLAMENTUL ROMANIEI;	
B1	A1
Intabulare, drept de PROPRIETATE, dobandit prin Lege, cota actuala 1/1, cota initiala 1/1	
1) NEIDENTIFICAT NEIDENTIFICAT	
B2	A1
se noteaza mentiunea rezerva comisiei locale de fond funciar	

**C. Partea III. SARCINI .**

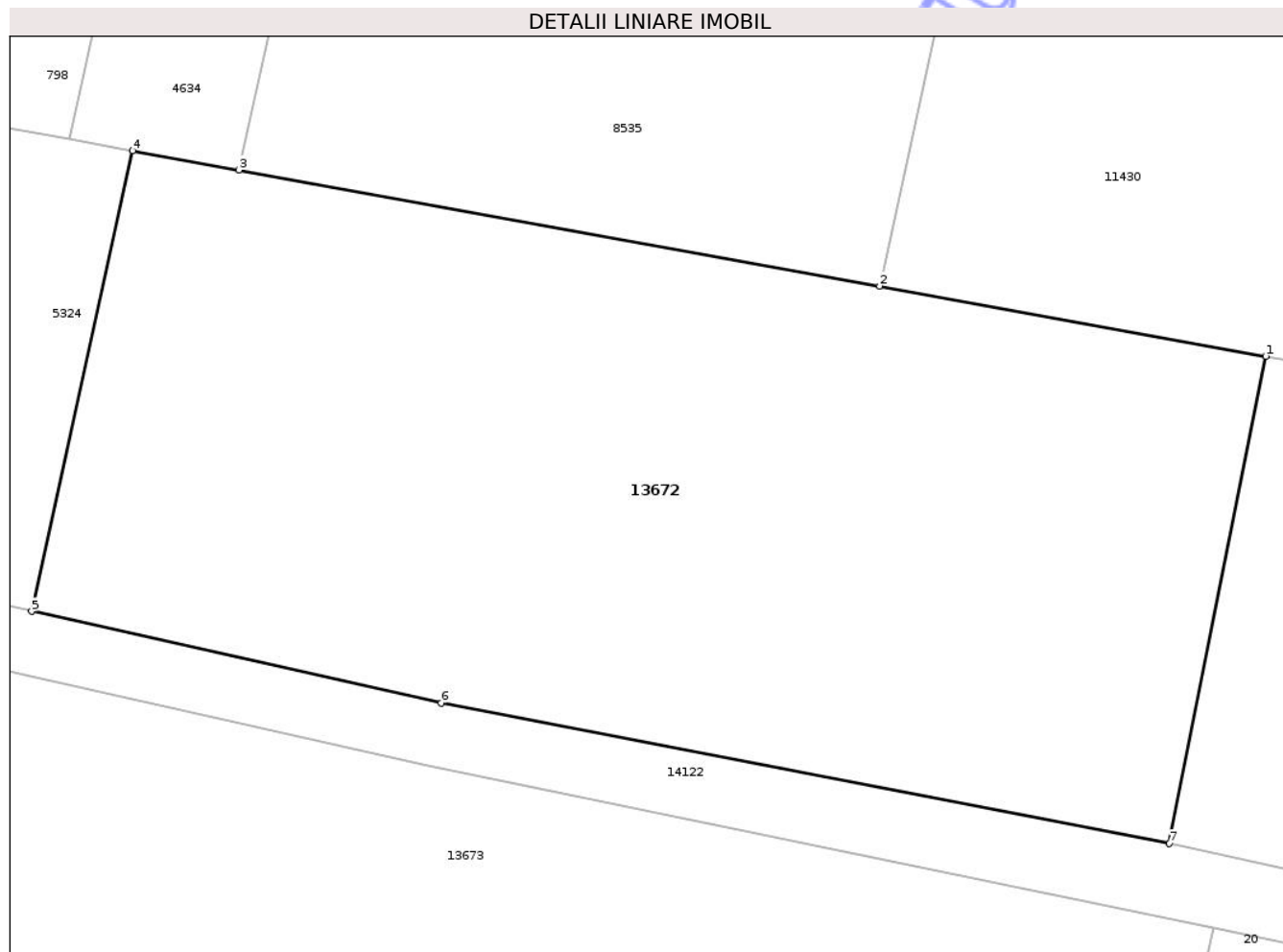
Inscrieri privind dezmembramintele dreptului de proprietate, drepturi reale de garanție și sarcini	Referințe
NU SUNT	

## Anexa Nr. 1 La Partea I

## Teren

Nr cadastral	Suprafața (mp)*	Observații / Referințe
	3.465	

\* Suprafața este determinată în planul de proiecție Stereo 70.



## Date referitoare la teren

Crt	Categorie folosință	Intravilan	Suprafața (mp)	Tarla	Parcelă	Nr. topo	Observații / Referințe
1	arabil	NU	3.465	-	-	-	

## Lungime Segmente

1) Valorile lungimilor segmentelor sunt obținute din proiecție în plan.

Punct început	X / Y	Punct sfârșit	X / Y	Lungime segment (** (m)
1	473.119,458 557.910,98	2	473.089,179 557.916,462	30.771
2	473.089,179 557.916,462	3	473.038,966 557.925,552	51.029
3	473.038,966 557.925,552	4	473.030,616 557.927,064	8.486
4	473.030,616 557.927,064	5	473.022,702 557.890,989	36.933
5	473.022,702 557.890,989	6	473.054,809 557.883,807	32.9

Punct început	X / Y	Punct sfârșit	X / Y	Lungime segment (** (m)
6	473.054,809 557.883,807	7	473.111,876 557.872,82	58.115
7	473.111,876 557.872,82	1	473.119,458 557.910,98	38.906

\*\* Lungimile segmentelor sunt determinate în planul de proiecție Stereo 70 și sunt rotunjite la 1 milimetru.

\*\*\* Distanța dintre puncte este formată din segmente cumulate ce sunt mai mici decât valoarea 1 milimetru.

Neutilizabil în Circuitul Civil



**DATE DESPRE IMOBILUL NR. 13674**

Oficiul de Cadastru și Publicitate Imobiliară MUREȘ  
Biroul de Cadastru și Publicitate Imobiliară Târgu Mureș

**A. Partea I. Descrierea imobilului**

TEREN Extravilan

Adresa: Jud. Mureș

Nr. Crt	Nr cadastral Nr. topografic	Suprafața* (mp)	Observații / Referințe
A1		2.881	Sector cadastral:12 Teren neimprejmuit;

**B. Partea II. Proprietari și acte**

Inscrieri privitoare la dreptul de proprietate și alte drepturi reale	Referințe
/	
Act Normativ nr. 7, din 13/03/1996 emis de PARLAMENTUL ROMANIEI;	
B1	Intabulare, drept de PROPRIETATE, dobandit prin Lege, cota actuala 1/1, cota initiala 1/1
	1) NEIDENTIFICAT NEIDENTIFICAT
B2	se noteaza mentiunea rezerva comisiei locale de fond funciar

**C. Partea III. SARCINI .**

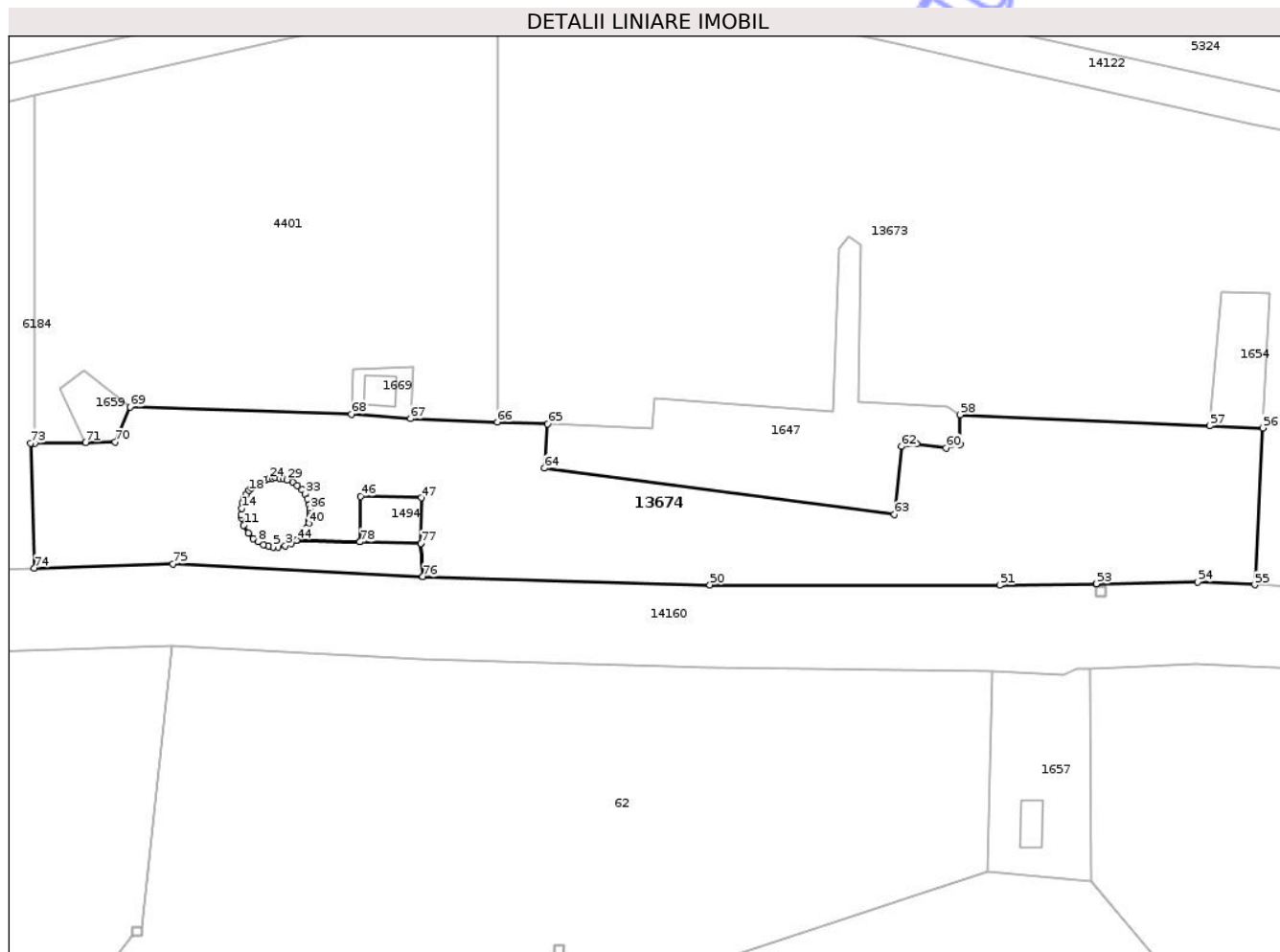
Inscrieri privind dezmembramintele dreptului de proprietate, drepturi reale de garanție și sarcini	Referințe
NU SUNT	

## Anexa Nr. 1 La Partea I

## Teren

Nr cadastral	Suprafața (mp)*	Observații / Referințe
	2.881	

\* Suprafața este determinată în planul de proiecție Stereo 70.



## Date referitoare la teren

Crt	Categorie folosință	Intravilan	Suprafața (mp)	Tarla	Parcelă	Nr. topo	Observații / Referințe
1	curți constructii	NU	2.881	-	-	-	

## Lungime Segmente

1) Valorile lungimilor segmentelor sunt obținute din proiecție în plan.

Punct început	X / Y	Punct sfârșit	X / Y	Lungime segment
1	472.845,164 557.840,646	2	472.844,463 557.840,217	0.822
4	472.842,735 557.839,749	5	472.842,05 557.839,752	0.685
7	472.840,719 557.840,059	8	472.840,0 557.840,417	0.803
10	472.838,711 557.841,59	11	472.838,112 557.842,662	1.228
13	472.837,798 557.844,069	14	472.837,817 557.844,874	0.805
2	472.844,463 557.840,217	3	472.843,685 557.839,917	0.834
5	472.842,05 557.839,752	6	472.841,408 557.839,848	0.649
8	472.840,0 557.840,417	9	472.839,382 557.840,869	0.766
11	472.838,112 557.842,662	12	472.837,852 557.843,596	0.97
14	472.837,817 557.844,874	15	472.837,971 557.845,646	0.787
3	472.843,685 557.839,917	4	472.842,735 557.839,749	0.965
6	472.841,408 557.839,848	7	472.840,719 557.840,059	0.721
9	472.839,382 557.840,869	10	472.838,711 557.841,59	0.985
12	472.837,852 557.843,596	13	472.837,798 557.844,069	0.476
15	472.837,971 557.845,646	16	472.838,207 557.846,284	0.68

Punct început	X / Y	Punct sfârșit	X / Y	Lungime segment	Punct început	X / Y	Punct sfârșit	X / Y	Lungime segment	Punct început	X / Y	Punct sfârșit	X / Y	Lungime segment
16	472.838,207 557.846,284	17	472.838,501 557.846,827	0.617	17	472.838,501 557.846,827	18	472.838,822 557.847,274	0.55	18	472.838,822 557.847,274	19	472.839,16 557.847,647	0.503
19	472.839,16 557.847,647	20	472.839,653 557.848,071	0.65	20	472.839,653 557.848,071	21	472.840,013 557.848,313	0.434	21	472.840,013 557.848,313	22	472.840,463 557.848,553	0.51
22	472.840,463 557.848,553	23	472.841,069 557.848,785	0.649	23	472.841,069 557.848,785	24	472.841,46 557.848,885	0.404	24	472.841,46 557.848,885	25	472.841,96 557.848,962	0.506
25	472.841,96 557.848,962	26	472.842,412 557.848,984	0.453	26	472.842,412 557.848,984	27	472.842,926 557.848,956	0.515	27	472.842,926 557.848,956	28	472.843,395 557.848,879	0.475
28	472.843,395 557.848,879	29	472.843,942 557.848,724	0.569	29	472.843,942 557.848,724	30	472.844,678 557.848,391	0.808	30	472.844,678 557.848,391	31	472.845,312 557.847,962	0.766
31	472.845,312 557.847,962	32	472.845,905 557.847,39	0.824	32	472.845,905 557.847,39	33	472.846,329 557.846,817	0.713	33	472.846,329 557.846,817	34	472.846,662 557.846,182	0.717
34	472.846,662 557.846,182	35	472.846,922 557.845,377	0.846	35	472.846,922 557.845,377	36	472.847,01 557.844,843	0.541	36	472.847,01 557.844,843	37	472.847,034 557.842,255	0.588
37	472.847,034 557.844,255	38	472.847,009 557.843,87	0.386	38	472.847,009 557.843,87	39	472.846,933 557.843,393	0.483	39	472.846,933 557.843,393	40	472.846,783 557.842,855	0.559
40	472.846,783 557.842,855	41	472.846,492 557.842,187	0.729	41	472.846,492 557.842,187	42	472.846,095 557.841,566	0.737	42	472.846,095 557.841,566	43	472.845,699 557.841,11	0.604
43	472.845,699 557.841,11	44	472.845,167 557.840,649	0.704	44	472.845,167 557.840,649	45	472.853,671 557.840,418	8.507	45	472.853,671 557.840,418	46	472.853,763 557.846,502	6.085
46	472.853,763 557.846,502	47	472.861,888 557.846,306	8.127	47	472.861,888 557.846,306	48	472.861,796 557.840,219	6.088	48	472.861,796 557.840,219	49	472.862,104 557.835,76	4.47
49	472.862,104 557.835,76	50	472.900,523 557.834,67	38.434	50	472.900,523 557.834,67	51	472.939,309 557.834,625	38.786	51	472.939,309 557.834,625	52	472.952,25 557.834,822	12.942
52	472.952,25 557.834,822	53	472.952,254 557.834,822	0.004	53	472.952,254 557.834,822	54	472.965,835 557.835,029	13.583	54	472.965,835 557.835,029	55	472.973,447 557.834,676	7.62
55	472.973,447 557.834,676	56	472.974,518 557.855,662	21.013	56	472.974,518 557.855,662	57	472.967,381 557.855,945	7.143	57	472.967,381 557.855,945	58	472.933,976 557.857,436	33.438
58	472.933,976 557.857,436	59	472.934,018 557.853,486	3.95	59	472.934,018 557.853,486	60	472.932,115 557.852,966	1.973	60	472.932,115 557.852,966	61	472.928,143 557.853,535	4.013
61	472.928,143 557.853,535	62	472.926,175 557.853,188	1.998	62	472.926,175 557.853,188	63	472.925,18 557.844,075	9.167	63	472.925,18 557.844,075	64	472.878,403 557.850,275	47.186
64	472.878,403 557.850,275	65	472.878,819 557.856,189	5.929	65	472.878,819 557.856,189	66	472.872,085 557.856,445	6.739	66	472.872,085 557.856,445	67	472.860,433 557.856,888	11.66
67	472.860,433 557.856,888	68	472.852,53 557.857,483	7.925	68	472.852,53 557.857,483	69	472.822,905 557.858,463	29.641	69	472.822,905 557.858,463	70	472.820,922 557.853,78	5.086
70	472.820,922 557.853,78	71	472.816,98 557.853,727	3.942	71	472.816,98 557.853,727	72	472.810,148 557.853,635	6.833	72	472.810,148 557.853,635	73	472.809,599 557.853,628	0.549
73	472.809,599 557.853,628	74	472.810,094 557.836,901	16.734	74	472.810,094 557.836,901	75	472.828,654 557.837,453	18.568	75	472.828,654 557.837,453	76	472.862,101 557.835,76	33.49
76	472.862,101 557.835,76	77	472.861,793 557.840,219	4.47	77	472.861,793 557.840,219	78	472.853,671 557.840,415	8.124	78	472.853,671 557.840,415	1	472.845,164 557.840,646	8.51

\*\* Lungimile segmentelor sunt determinate în planul de proiecție Stereo 70 și sunt rotunjite la 1 milimetru.

\*\*\* Distanța dintre puncte este formată din segmente cumulate ce sunt mai mici decât valoarea 1 milimetru.



**DATE DESPRE IMOBILUL NR. 13681**

Oficiul de Cadastru și Publicitate Imobiliară MUREȘ  
Biroul de Cadastru și Publicitate Imobiliară Târgu Mureș

**A. Partea I. Descrierea imobilului**

TEREN Intravilan

Adresa: Loc. Corunca, Jud. Mureș

Nr. CF vechi:94039/N-Tg.Mures

Nr. cadastral vechi:1772

Nr. topografic:3617/b/2/1/1/1/1/1/2/1/2/1

Nr. Crt	Nr cadastral Nr. topografic	Suprafața* (mp)	Observații / Referințe
A1	133153	Din acte: 5.400 Masurata: 4.752	Sector cadastral:2 Teren neimprejmuit; diferenta de suprafata se regăsește la id 15630

**B. Partea II. Proprietari și acte**

Inscrieri privitoare la dreptul de proprietate și alte drepturi reale		Referințe
<b>21427 / 15/09/2005</b>		
Act Notarial nr. Certificat de Mostenitor Nr. 65, din 14/09/2005 emis de NP Luminita Dobrita;		
B1	Intabulare, drept de PROPRIETATE, dobandit prin Succesiune, cota actuala 1/2, cota initiala 1/2 1) <b>PETER BELA-ISTVAN</b> , bun propriu	A1
B2	Intabulare, drept de PROPRIETATE, dobandit prin Succesiune, cota actuala 1/2, cota initiala 1/2 1) <b>PETER MARIA-PETRONELA</b> , bun propriu	A1

**C. Partea III. SARCINI .**

Inscrieri privind dezmembramintele dreptului de proprietate, drepturi reale de garanție și sarcini	Referințe
NU SUNT	

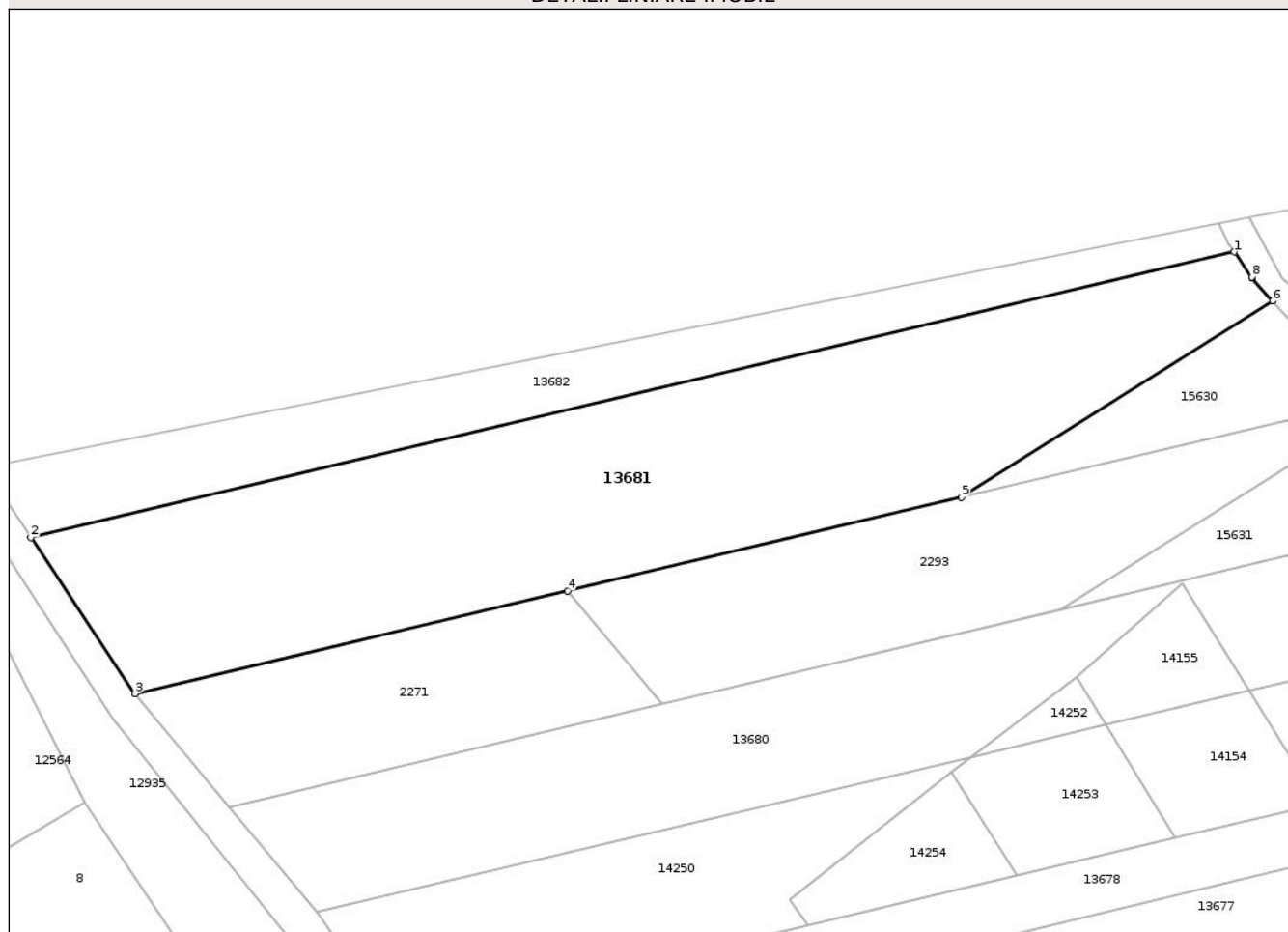
## Anexa Nr. 1 La Partea I

## Teren

Nr cadastral	Suprafața (mp)*	Observații / Referințe
133153	Din acte: 5.400 Masurata: 4.752	diferenta de suprafata se regaseste la id 15630

\* Suprafața este determinată în planul de proiecție Stereo 70.

## DETALII LINIARE IMOBIL



## Date referitoare la teren

Crt	Categorie folosință	Intra vilan	Suprafața (mp)	Tarla	Parcelă	Nr. topo	Observații / Referințe
1	arabil	DA	4.752	10	507/25	3617/b/2/1/1/ 1/1/1/2/1/2/1	

## Lungime Segmente

1) Valorile lungimilor segmentelor sunt obținute din proiecție în plan.

Punct început	X / Y	Punct sfârșit	X / Y	Lungime segment (** (m)
1	469.910,744 558.688,272	2	469.722,725 558.643,645	193.243
2	469.722,725 558.643,645	3	469.738,973 558.619,282	29.284
3	469.738,973 558.619,282	4	469.806,601 558.635,333	69.507
4	469.806,601 558.635,333	5	469.868,15 558.649,942	63.259
5	469.868,15 558.649,942	6	469.916,725 558.680,609	57.446

Punct început	X / Y	Punct sfârșit	X / Y	Lungime segment (** (m)
6	469.916,725 558.680,609	7	469.913,504 558.684,25	4.861
7	469.913,504 558.684,25	8	469.913,449 558.684,33	0.097
8	469.913,449 558.684,33	1	469.910,744 558.688,272	4.781

\*\* Lungimile segmentelor sunt determinate în planul de proiecție Stereo 70 și sunt rotunjite la 1 milimetru.

\*\*\* Distanța dintre puncte este formată din segmente cumulate ce sunt mai mici decât valoarea 1 milimetru.

Neutilizabil în Circuitul Civil



**DATE DESPRE IMOBILUL NR. 13706**

Oficiul de Cadastru și Publicitate Imobiliară MUREȘ  
Biroul de Cadastru și Publicitate Imobiliară Târgu Mureș

**A. Partea I. Descrierea imobilului**

TEREN Intravilan

Adresa: Loc. Corunca, Str Vailor, Nr. 18A, Jud. Mureș

Nr. Crt	Nr cadastral Nr. topografic	Suprafața* (mp)	Observații / Referințe
A1	55667	1.000	Sector cadastral:7 Teren neimprejmuit;

**Construcții**

Crt	Nr cadastral Nr. topografic	Adresa	Observații / Referințe
A1.1	55667-C1	Loc. Corunca, Str Văilor, Nr. 18A, Jud. Mureș	Nr. niveluri:3; S. construita la sol:214 mp;

**B. Partea II. Proprietari și acte**

Inscrieri privitoare la dreptul de proprietate și alte drepturi reale		Referințe
<b>34646 / 22/04/2021</b>		
Act Notarial nr. 752, din 21/04/2021 emis de NP Novac Cristina Maria;		
B1	Intabulare, drept de PROPRIETATE, dobandit prin Conventie, cota actuala 1/1, cota initiala 1/1 1) MOLDOVAN CALIN, cas. cu 2) MOLDOVAN TEODORA-CODRUTA, (bun comun)	A1
<b>103606 / 21/11/2024</b>		
Act Administrativ nr. 8215, din 09/10/2024 emis de COMUNA CORUNCA;		
B5	Intabulare, drept de PROPRIETATE, dobandit prin Construire, cota actuala 1/1, cota initiala 1/1 1) MOLDOVAN CALIN, și sotja 2) MOLDOVAN TEODORA-CODRUTA	A1.1

**C. Partea III. SARCINI .**

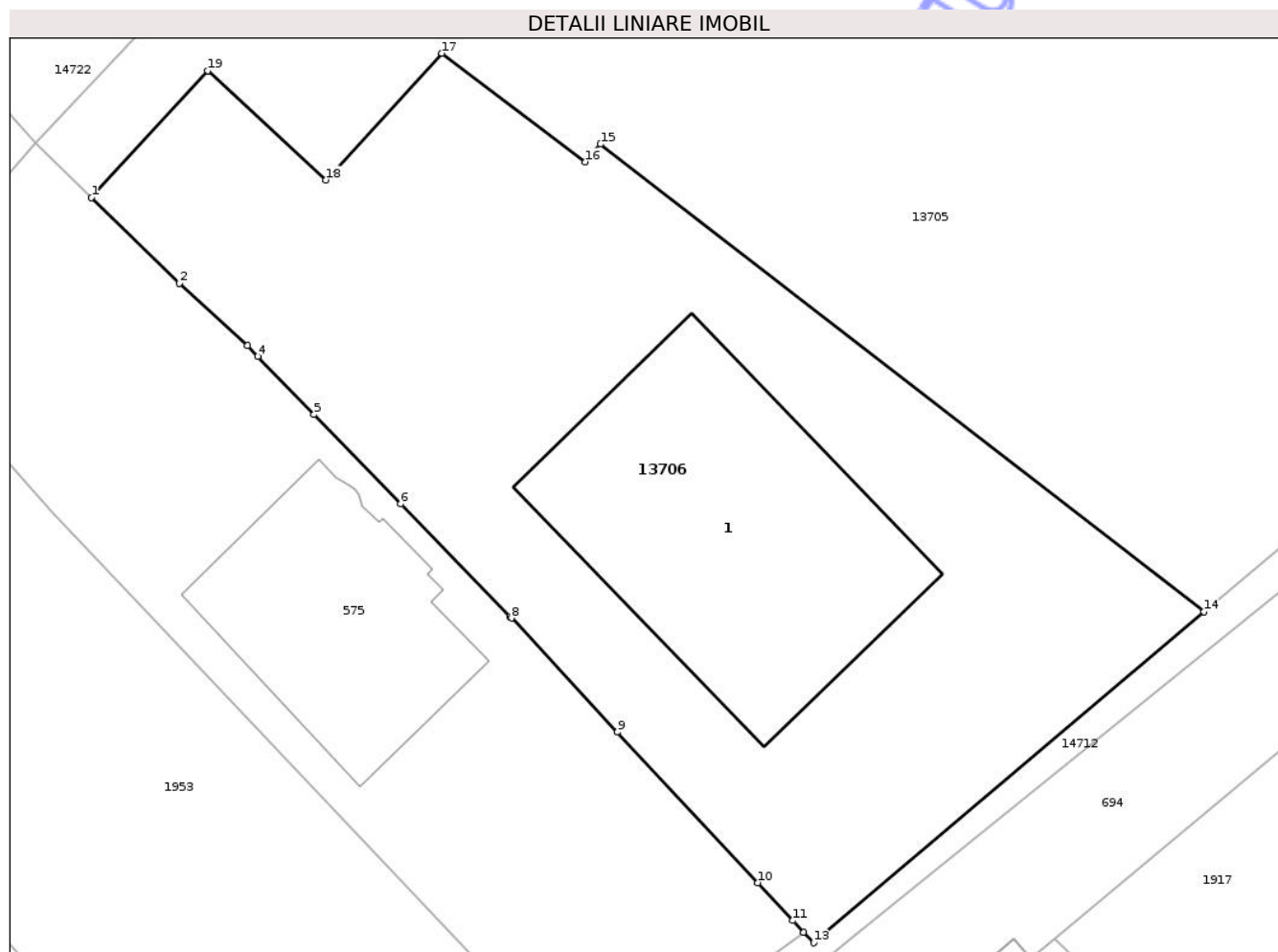
Inscrieri privind dezmembramintele dreptului de proprietate, drepturi reale de garanție și sarcini	Referințe
NU SUNT	

## Anexa Nr. 1 La Partea I

## Teren

Nr cadastral	Suprafața (mp)*	Observații / Referințe
55667	1.000	

\* Suprafața este determinată în planul de proiecție Stereo 70.



## Date referitoare la teren

Crt	Categorie folosință	Intra vilan	Suprafața (mp)	Tarla	Parcelă	Nr. topo	Observații / Referințe
1	arabil	DA	1.000	-	-	-	

## Date referitoare la construcții

Crt	Număr	Destinație construcție	Supraf. (mp)	Situație juridică	Observații / Referințe
A1.1	55667-C1	construcții de locuințe	214	Cu acte	Nr. niveluri:3; S. construita la sol:214 mp;

## Lungime Segmente

1) Valorile lungimilor segmentelor sunt obținute din proiecție în plan.

Punct început	X / Y	Punct sfârșit	X / Y	Lungime segment (** (m)
1	470.697,331 556.354,948	2	470.701,638 556.350,769	6.001
2	470.701,638 556.350,769	3	470.704,946 556.347,738	4.487
3	470.704,946 556.347,738	4	470.705,46 556.347,205	0.74
4	470.705,46 556.347,205	5	470.708,202 556.344,355	3.955

Punct început	X / Y	Punct sfârșit	X / Y	Lungime segment (** (m)
5	470.708,202 556.344,355	6	470.712,439 556.339,994	6.08
6	470.712,439 556.339,994	7	470.717,77 556.334,506	7.651
7	470.717,77 556.334,506	8	470.717,851 556.334,419	0.119
8	470.717,851 556.334,419	9	470.723,03 556.328,858	7.599
9	470.723,03 556.328,858	10	470.729,88 556.321,503	10.051
10	470.729,88 556.321,503	11	470.731,604 556.319,652	2.53
11	470.731,604 556.319,652	12	470.732,131 556.319,086	0.773
12	470.732,131 556.319,086	13	470.732,612 556.318,568	0.707
13	470.732,612 556.318,568	14	470.751,681 556.334,733	24.999
14	470.751,681 556.334,733	15	470.722,201 556.357,565	37.288
15	470.722,201 556.357,565	16	470.721,469 556.356,697	1.135
16	470.721,469 556.356,697	17	470.714,453 556.362,0	8.795
17	470.714,453 556.362,0	18	470.708,781 556.355,809	8.396
18	470.708,781 556.355,809	19	470.703,02 556.361,154	7.859
19	470.703,02 556.361,154	1	470.697,331 556.354,948	8.419

\*\* Lungimile segmentelor sunt determinate în planul de proiecție Stereo 70 și sunt rotunjite la 1 milimetru.

\*\*\* Distanța dintre puncte este formată din segmente cumulate ce sunt mai mici decât valoarea 1 milimetru.



**DATE DESPRE IMOBILUL NR. 13709**

Oficiul de Cadastru și Publicitate Imobiliară MUREȘ  
Biroul de Cadastru și Publicitate Imobiliară Târgu Mureș

**A. Partea I. Descrierea imobilului**

TEREN Extravilan

Adresa: Nr. 9, Jud. Mureș

Nr. Crt	Nr cadastral Nr. topografic	Suprafața* (mp)	Observații / Referințe
A1	55656	3.806	Sector cadastral:12 Teren neimprejmuit;

**B. Partea II. Proprietari și acte**

Inscrieri privitoare la dreptul de proprietate și alte drepturi reale	Referințe
<b>84574 / 30/09/2024</b>	
Act Notarial nr. 3322, din 27/09/2024 emis de N.P. HOLBACH ANNA-MĂRIA;	
B5	A1
Intabulare, drept de PROPRIETATE, dobandit prin Conventie, cota actuala 1/1, cota initiala 1/1	
1) HEGYI JUDIT, (bun propriu)	

**C. Partea III. SARCINI .**

Inscrieri privind dezmembramintele dreptului de proprietate, drepturi reale de garanție și sarcini	Referințe
NU SUNT	

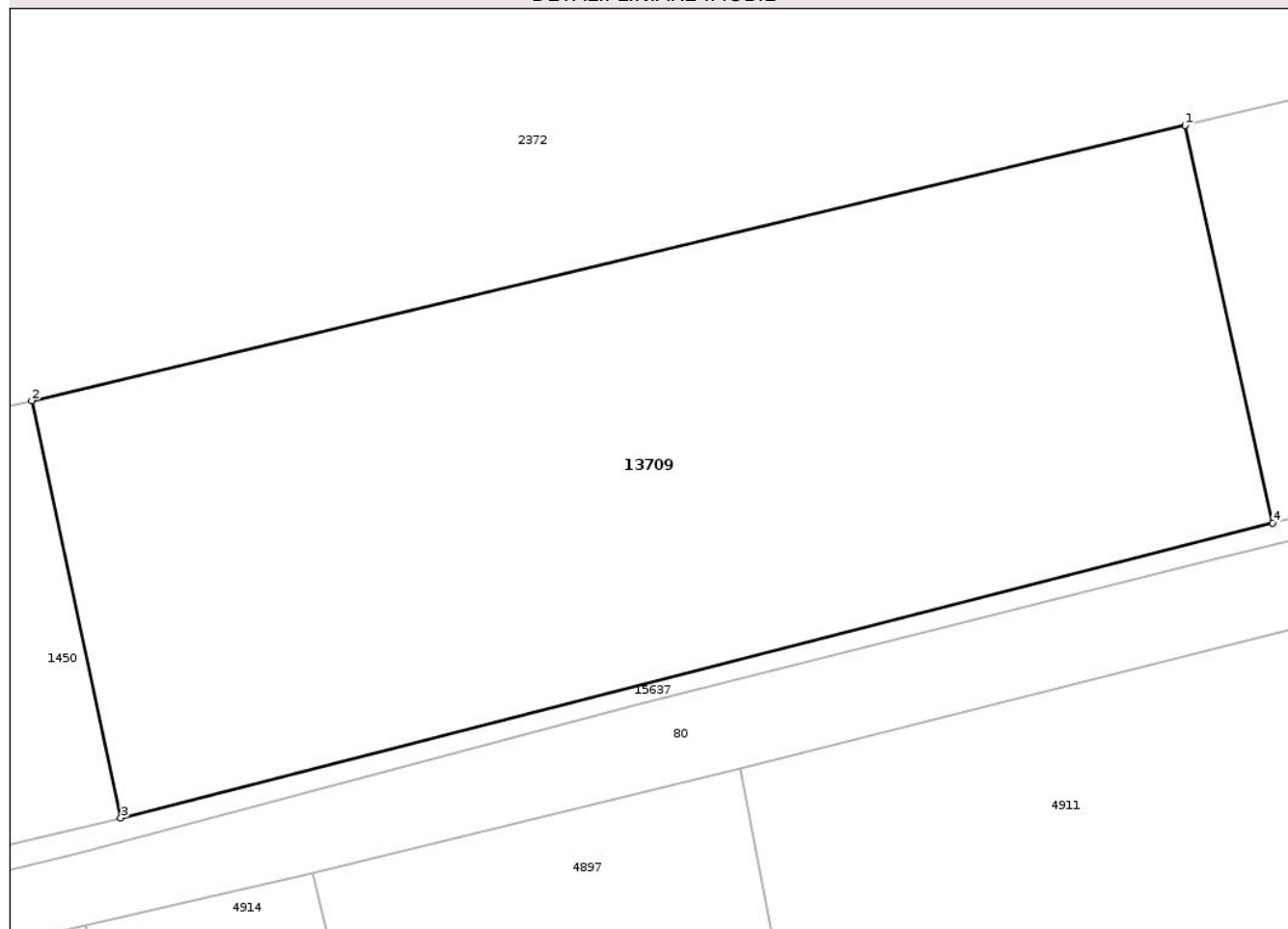
## Anexa Nr. 1 La Partea I

## Teren

Nr cadastral	Suprafața (mp)*	Observații / Referințe
55656	3.806	

\* Suprafața este determinată în planul de proiecție Stereo 70.

## DETALII LINIARE IMOBIL



## Date referitoare la teren

Crt	Categorie folosință	Intra vilan	Suprafața (mp)	Tarla	Parcelă	Nr. topo	Observații / Referințe
1	arabil	NU	3.806	-	-	-	

## Lungime Segmente

1) Valorile lungimilor segmentelor sunt obținute din proiecție în plan.

Punct început	X / Y	Punct sfârșit	X / Y	Lungime segment (** (m)
1	472.446,732 557.969,712	2	472.345,545 557.945,573	104.026
2	472.345,545 557.945,573	3	472.353,338 557.908,998	37.396
3	472.353,338 557.908,998	4	472.454,422 557.934,849	104.337
4	472.454,422 557.934,849	1	472.446,732 557.969,712	35.701

\*\* Lungimile segmentelor sunt determinate în planul de proiecție Stereo 70 și sunt rotunjite la 1 milimetru.

\*\*\* Distanţa dintre puncte este formată din segmente cumulate ce sunt mai mici decât valoarea 1 milimetru.

Neutilizabil în Circuitul  
Civil



**DATE DESPRE IMOBILUL NR. 13753**

Oficiul de Cadastru și Publicitate Imobiliară MUREȘ  
Biroul de Cadastru și Publicitate Imobiliară Târgu Mureș

**A. Partea I. Descrierea imobilului**

TEREN Extravilan

Adresa: Jud. Mureș

Nr. Crt	Nr cadastral Nr. topografic	Suprafața* (mp)	Observații / Referințe
A1		8.309	Sector cadastral:2 Teren neimprejmuit;

**B. Partea II. Proprietari și acte**

Inscrieri privitoare la dreptul de proprietate și alte drepturi reale		Referințe
/		
Act Normativ nr. 7, din 13/03/1996 emis de PARLAMENTUL ROMANIEI;		
B1	Intabulare, drept de PROPRIETATE, dobândit prin Lege, cota actuala 1/1, cota initiala 1/1 1) NEIDENTIFICAT NEIDENTIFICAT	A1
B2	se noteaza mentiunea rezerva comisiei locale de fond funciar	A1

**C. Partea III. SARCINI .**

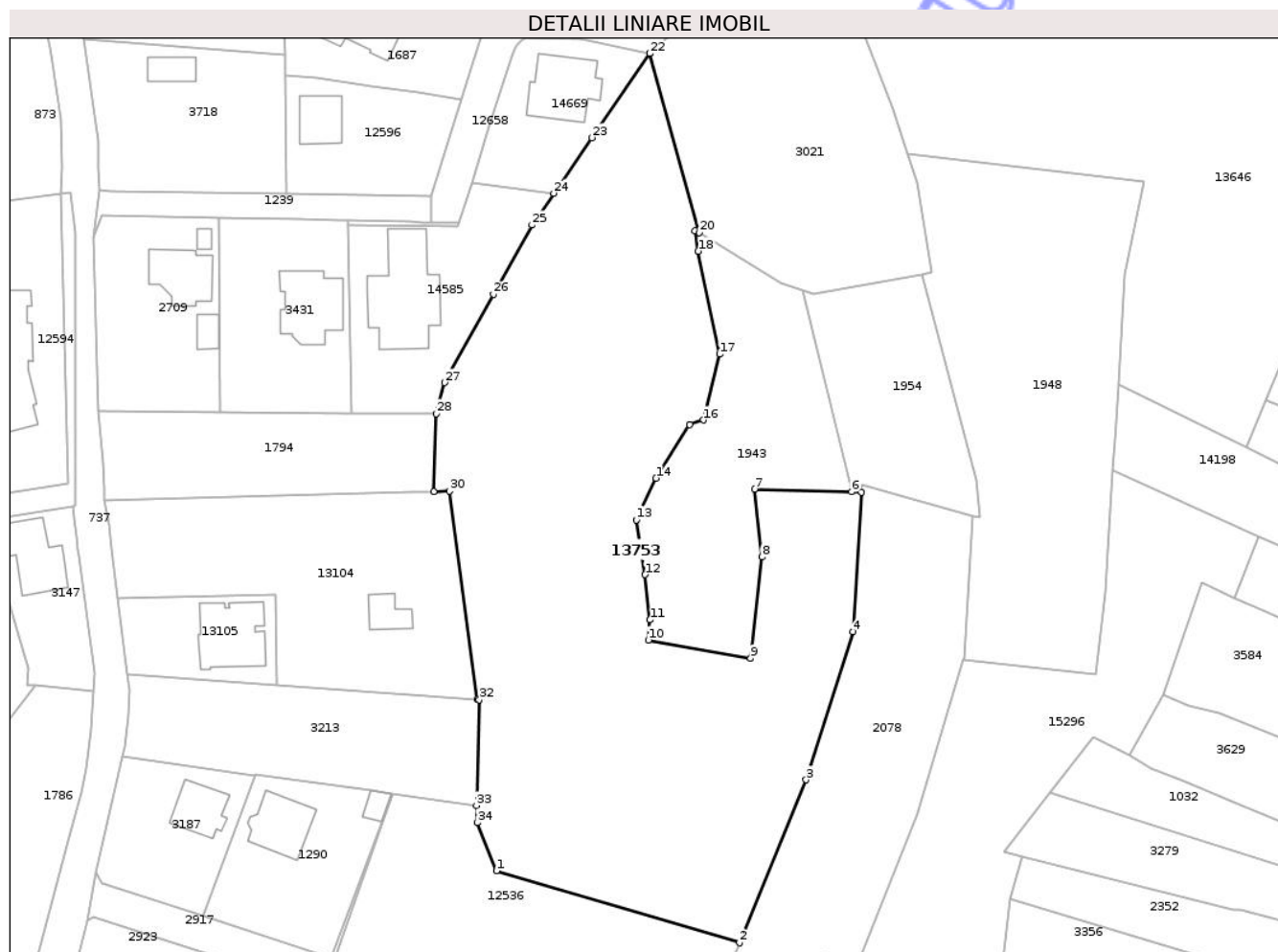
Inscrieri privind dezmembramintele dreptului de proprietate, drepturi reale de garanție și sarcini	Referințe
NU SUNT	

## Anexa Nr. 1 La Partea I

## Teren

Nr cadastral	Suprafața (mp)*	Observații / Referințe
	8.309	

\* Suprafața este determinată în planul de proiecție Stereo 70.



## Date referitoare la teren

Crt	Categorie folosință	Intravilan	Suprafața (mp)	Tarla	Parcelă	Nr. topo	Observații / Referințe
1	padure	NU	8.309	-	-	-	

## Lungime Segmente

1) Valorile lungimilor segmentelor sunt obținute din proiecție în plan.

Punct început	X / Y	Punct sfârșit	X / Y	Lungime segment (** (m)
1	470.273,99 558.227,744	2	470.323,052 558.213,224	51.166
3	470.336,523 558.246,084	4	470.346,041 558.275,982	31.376
5	470.347,709 558.304,137	6	470.345,681 558.304,197	2.029
7	470.326,107 558.304,779	8	470.327,579 558.291,043	13.815
9	470.325,338 558.270,626	10	470.304,693 558.274,323	20.973

Punct început	X / Y	Punct sfârșit	X / Y	Lungime segment (** (m)
2	470.323,052 558.213,224	3	470.336,523 558.246,084	35.514
4	470.346,041 558.275,982	5	470.347,709 558.304,137	28.204
6	470.345,681 558.304,197	7	470.326,107 558.304,779	19.583
8	470.327,579 558.291,043	9	470.325,338 558.270,626	20.54
10	470.304,693 558.274,323	11	470.304,984 558.278,359	4.046

Punct început	X / Y	Punct sfârșit	X / Y	Lungime segment (** (m)	Punct început	X / Y	Punct sfârșit	X / Y	Lungime segment (** (m)
11	470.304,984 558.278,359	12	470.304,004 558.287,5	9.193	12	470.304,004 558.287,5	13	470.302,235 558.298,562	11.203
13	470.302,235 558.298,562	14	470.306,173 558.306,97	9.285	14	470.306,173 558.306,97	15	470.312,979 558.317,796	12.788
15	470.312,979 558.317,796	16	470.315,771 558.318,709	2.937	16	470.315,771 558.318,709	17	470.319,052 558.331,976	13.667
17	470.319,052 558.331,976	18	470.314,744 558.352,781	21.246	18	470.314,744 558.352,781	19	470.314,063 558.356,845	4.121
19	470.314,063 558.356,845	20	470.314,93 558.356,501	0.933	20	470.314,93 558.356,501	21	470.304,963 558.392,702	37.548
21	470.304,963 558.392,702	22	470.304,911 558.392,621	0.096	22	470.304,911 558.392,621	23	470.293,278 558.375,681	20.55
23	470.293,278 558.375,681	24	470.285,555 558.364,435	13.642	24	470.285,555 558.364,435	25	470.281,157 558.358,029	7.77
25	470.281,157 558.358,029	26	470.273,386 558.344,05	15.994	26	470.273,386 558.344,05	27	470.263,484 558.326,237	20.38
27	470.263,484 558.326,237	28	470.261,865 558.319,962	6.48	28	470.261,865 558.319,962	29	470.261,33 558.304,256	15.715
29	470.261,33 558.304,256	30	470.264,476 558.304,343	3.147	30	470.264,476 558.304,343	31	470.270,145 558.262,296	42.427
31	470.270,145 558.262,296	32	470.270,512 558.262,27	0.368	32	470.270,512 558.262,27	33	470.269,939 558.240,923	21.355
33	470.269,939 558.240,923	34	470.270,103 558.237,48	3.447	34	470.270,103 558.237,48	1	470.273,99 558.227,744	10.483

\*\* Lungimile segmentelor sunt determinate în planul de proiecție Stereo 70 și sunt rotunjite la 1 milimetru.

\*\*\* Distanța dintre puncte este formată din segmente cumulate ce sunt mai mici decât valoarea 1 milimetru.



**DATE DESPRE IMOBILUL NR. 13757**

Oficiul de Cadastru și Publicitate Imobiliară MUREȘ  
Biroul de Cadastru și Publicitate Imobiliară Târgu Mureș

**A. Partea I. Descrierea imobilului**

TEREN Intravilan

Adresa: Loc. Bozeni, Str Bodoni Sandor, Nr. 44, Jud. Mureș

Nr. Crt	Nr cadastral Nr. topografic	Suprafața* (mp)	Observații / Referințe
A1		690	Sector cadastral:17 Teren neimprejmuit;

**B. Partea II. Proprietari și acte**

Inscrieri privitoare la dreptul de proprietate și alte drepturi reale		Referințe
/		
Act Normativ nr. 7, din 13/03/1996 emis de PARLAMENTUL ROMANIEI;		
B1	Intabulare, drept de PROPRIETATE, dobandit prin Lege, cota actuala 1/1, cota initiala 1/1 1) NEIDENTIFICAT NEIDENTIFICAT	A1
B2	Se noteaza mentiunea proprietar neidentificat	A1

**C. Partea III. SARCINI .**

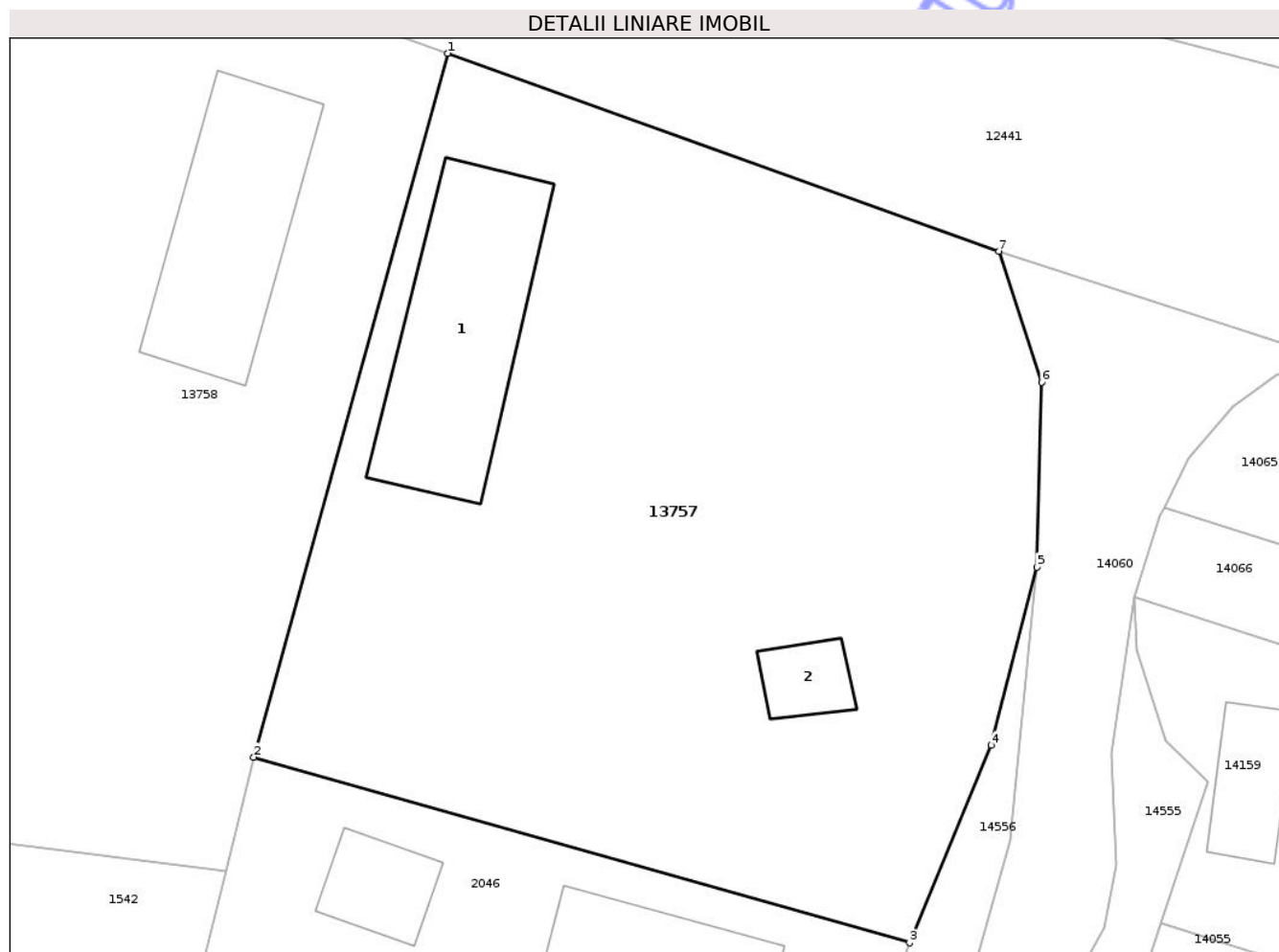
Inscrieri privind dezmembramintele dreptului de proprietate, drepturi reale de garanție și sarcini	Referințe
NU SUNT	

## Anexa Nr. 1 La Partea I

## Teren

Nr cadastral	Suprafața (mp)*	Observații / Referințe
	690	

\* Suprafața este determinată în planul de proiecție Stereo 70.



## Date referitoare la teren

Crt	Categorie folosință	Intra vilan	Suprafața (mp)	Tarla	Parcelă	Nr. topo	Observații / Referințe
1	curți constructii	DA	690	-	-	-	

## Date referitoare la construcții

Crt	Număr	Destinație construcție	Supraf. (mp)	Situație juridică	Observații / Referințe
A1.1	0	construcții de locuințe	54	Fara acte	Nr. niveluri:1; S. construita la sol:54 mp;
A1.2	0	construcții anexa	9	Fara acte	Nr. niveluri:1; S. construita la sol:9 mp;

## Lungime Segmente

1) Valorile lungimilor segmentelor sunt obținute din proiecție în plan.

Punct început	X / Y	Punct sfârșit	X / Y	Lungime segment (** (m)
1	475.008,522 558.987,66	2	475.001,193 558.961,047	27.604
2	475.001,193 558.961,047	3	475.026,004 558.954,025	25.786
3	475.026,004 558.954,025	4	475.029,104 558.961,499	8.091

Punct început	X / Y	Punct sfârșit	X / Y	Lungime segment (** (m)
4	475.029,104 558.961,499	5	475.030,822 558.968,234	6.951
5	475.030,822 558.968,234	6	475.031,0 558.975,223	6.991
6	475.031,0 558.975,223	7	475.029,378 558.980,167	5.203
7	475.029,378 558.980,167	1	475.008,522 558.987,66	22.161

\*\* Lungimile segmentelor sunt determinate în planul de proiecție Stereo 70 și sunt rotunjite la 1 milimetru.

\*\*\* Distanța dintre puncte este formată din segmente cumulate ce sunt mai mici decât valoarea 1 milimetru.

Neutilizabil în Circuitul Civil



**DATE DESPRE IMOBILUL NR. 13759**

Oficiul de Cadastru și Publicitate Imobiliară MUREȘ  
Biroul de Cadastru și Publicitate Imobiliară Târgu Mureș

**A. Partea I. Descrierea imobilului**

TEREN Intravilan

Adresa: Loc. Bozeni, Jud. Mureș

Nr. Crt	Nr cadastral Nr. topografic	Suprafața* (mp)	Observații / Referințe
A1		723	Sector cadastral:15 Teren neimprejmuit;

**B. Partea II. Proprietari și acte**

Inscrieri privitoare la dreptul de proprietate și alte drepturi reale		Referințe
/		
Act Normativ nr. 7, din 13/03/1996 emis de PARLAMENTUL ROMANIEI;		
B1	Intabulare, drept de PROPRIETATE, dobândit prin Lege, cota actuala 1/1, cota initiala 1/1 1) NEIDENTIFICAT NEIDENTIFICAT	A1
B2	Se noteaza mentiunea proprietar neidentificat	A1

**C. Partea III. SARCINI .**

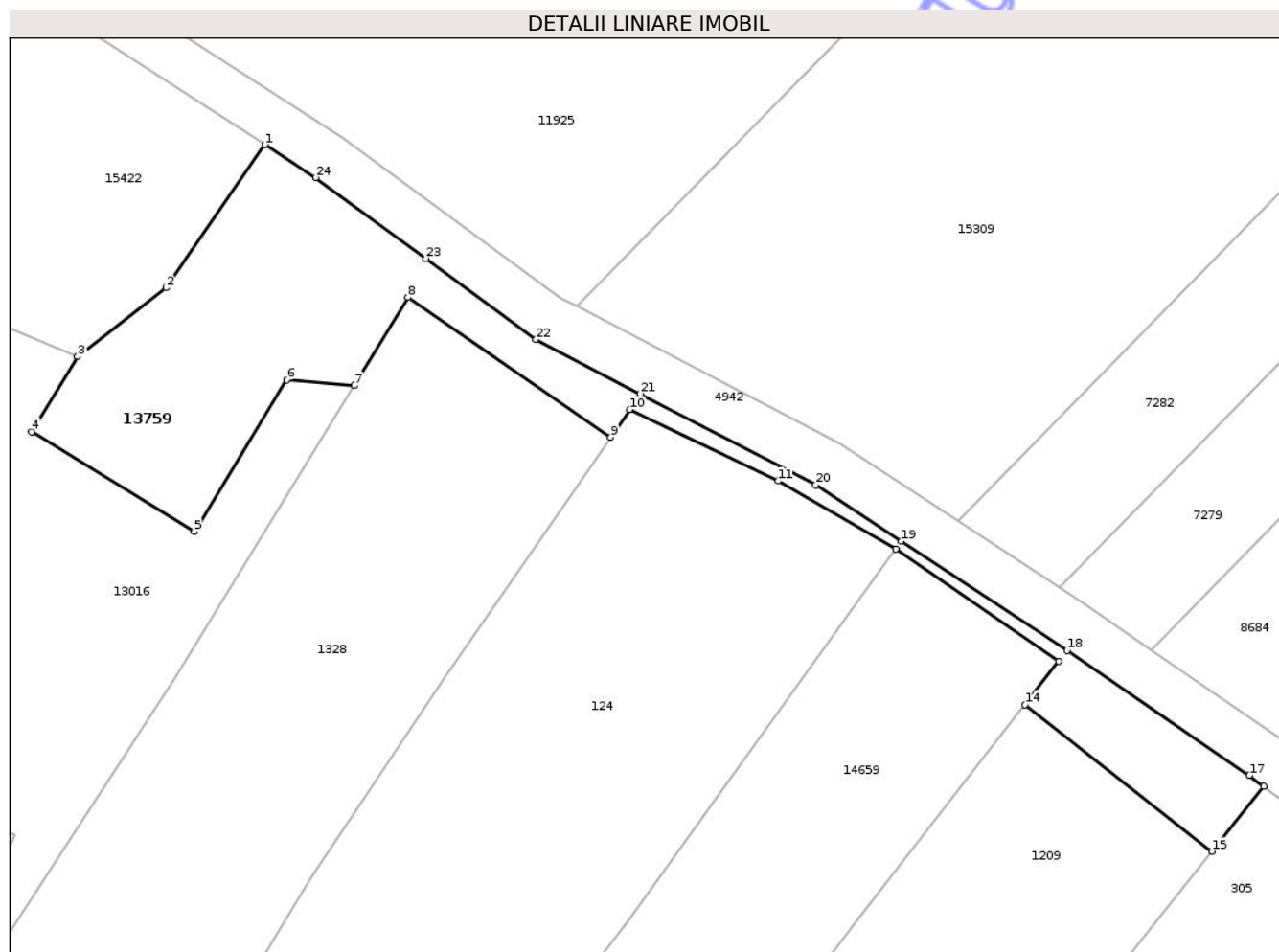
Inscrieri privind dezmembramintele dreptului de proprietate, drepturi reale de garanție și sarcini	Referințe
NU SUNT	

## Anexa Nr. 1 La Partea I

## Teren

Nr cadastral	Suprafața (mp)*	Observații / Referințe
	723	

\* Suprafața este determinată în planul de proiecție Stereo 70.



## Date referitoare la teren

Crt	Categorie folosință	Intra vilan	Suprafața (mp)	Tarla	Parcelă	Nr. topo	Observații / Referințe
1	arabil	DA	723	-	-	-	

## Lungime Segmente

1) Valorile lungimilor segmentelor sunt obținute din proiecție în plan.

Punct început	X / Y	Punct sfârșit	X / Y	Lungime segment (** (m)
1	474.675,708 559.361,1	2	474.667,483 559.349,218	14.451
3	474.660,16 559.343,53	4	474.656,335 559.337,284	7.324
5	474.669,832 559.329,018	6	474.677,533 559.341,593	14.746
7	474.683,1 559.341,11	8	474.687,585 559.348,434	8.588
9	474.704,4 559.336,824	10	474.705,992 559.339,126	2.799

Punct început	X / Y	Punct sfârșit	X / Y	Lungime segment (** (m)
2	474.667,483 559.349,218	3	474.660,16 559.343,53	9.273
4	474.656,335 559.337,284	5	474.669,832 559.329,018	15.827
6	474.677,533 559.341,593	7	474.683,1 559.341,11	5.588
8	474.687,585 559.348,434	9	474.704,4 559.336,824	20.434
10	474.705,992 559.339,126	11	474.718,314 559.333,201	13.673

Punct început	X / Y	Punct sfârșit	X / Y	Lungime segment (** (m)
11	474.718,314 559.333,201	12	474.728,079 559.327,569	11.273
13	474.741,621 559.318,253	14	474.738,812 559.314,644	4.573
15	474.754,32 559.302,471	16	474.758,629 559.307,875	6.912
17	474.757,449 559.308,773	18	474.742,306 559.319,131	18.347
19	474.728,538 559.328,207	20	474.721,44 559.332,88	8.498
21	474.706,86 559.340,443	22	474.698,21 559.344,93	9.745
23	474.689,065 559.351,655	24	474.679,92 559.358,38	11.352

Punct început	X / Y	Punct sfârșit	X / Y	Lungime segment (** (m)
12	474.728,079 559.327,569	13	474.741,621 559.318,253	16.437
14	474.738,812 559.314,644	15	474.754,32 559.302,471	19.715
16	474.758,629 559.307,875	17	474.757,449 559.308,773	1.483
18	474.742,306 559.319,131	19	474.728,538 559.328,207	16.49
20	474.721,44 559.332,88	21	474.706,86 559.340,443	16.425
22	474.698,21 559.344,93	23	474.689,065 559.351,655	11.352
24	474.679,92 559.358,38	1	474.675,708 559.361,1	5.014

\*\* Lungimile segmentelor sunt determinate în planul de proiecție Stereo 70 și sunt rotunjite la 1 milimetru.

\*\*\* Distanța dintre puncte este formată din segmente cumulate ce sunt mai mici decât valoarea 1 milimetru.

Neutilizabil în Civil



**DATE DESPRE IMOBILUL NR. 13760**

Oficiul de Cadastru și Publicitate Imobiliară MUREȘ  
Biroul de Cadastru și Publicitate Imobiliară Târgu Mureș

**A. Partea I. Descrierea imobilului**

TEREN Necunoscut

Adresa: Loc. Bozeni, Jud. Mureș

Nr. Crt	Nr cadastral Nr. topografic	Suprafața* (mp)	Observații / Referințe
A1		14.147	Sector cadastral:15 Teren neimprejmuit;

**B. Partea II. Proprietari și acte**

Inscrieri privitoare la dreptul de proprietate și alte drepturi reale		Referințe
/		
Act Normativ nr. 7, din 13/03/1996 emis de PARLAMENTUL ROMANIEI;		
B1	Intabulare, drept de PROPRIETATE, dobandit prin Lege, cota actuala 1/1, cota initiala 1/1 1) NEIDENTIFICAT NEIDENTIFICAT	A1
B2	Se noteaza mentiunea proprietar neidentificat	A1

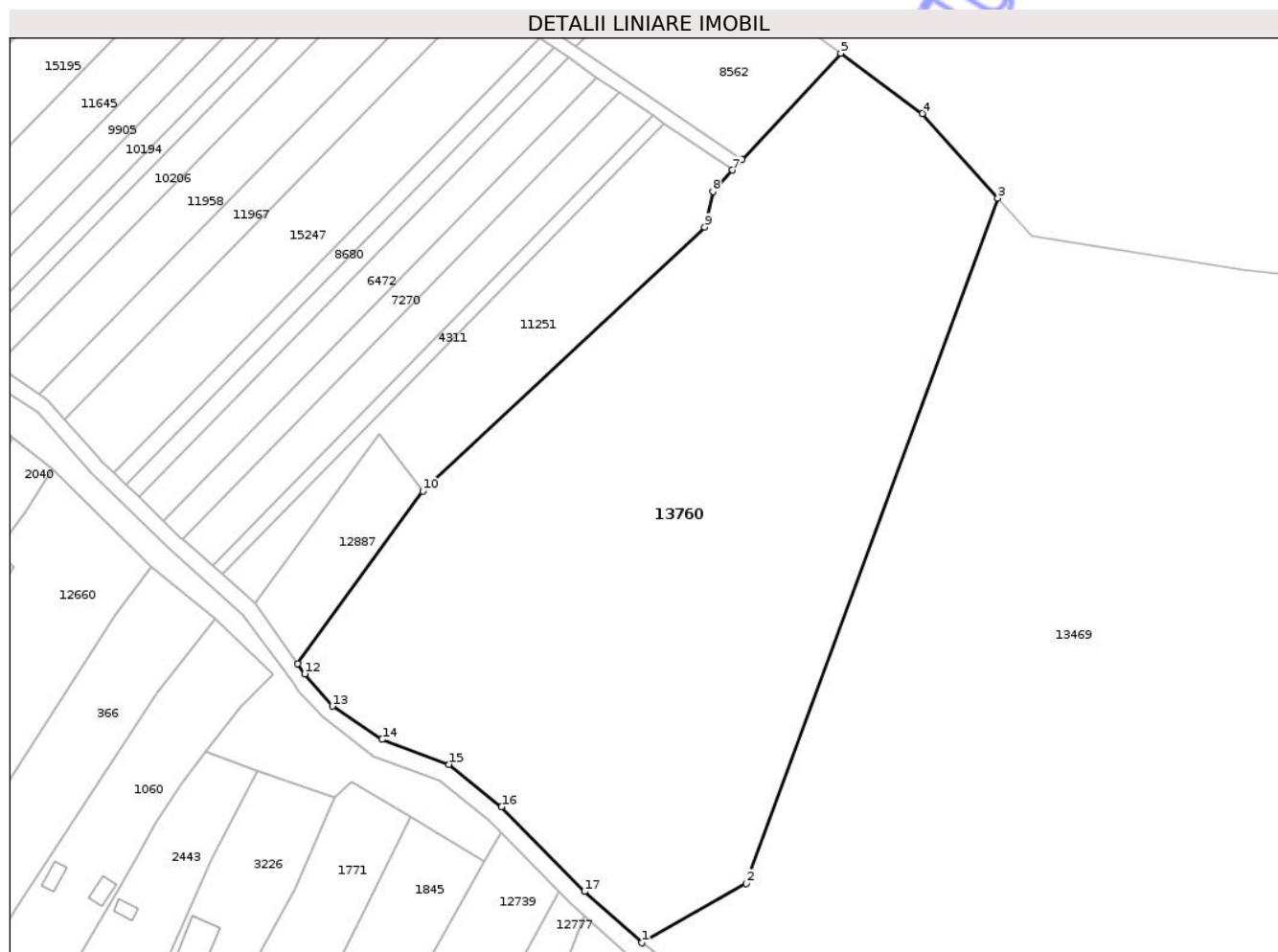
**C. Partea III. SARCINI .**

Inscrieri privind dezmembramintele dreptului de proprietate, drepturi reale de garanție și sarcini	Referințe
NU SUNT	

**Anexa Nr. 1 La Partea I****Teren**

Nr cadastral	Suprafața (mp)*	Observații / Referințe
	14.147	

\* Suprafața este determinată în planul de proiecție Stereo 70.

**Date referitoare la teren**

Crt	Categorie folosință	Intra vilan	Suprafața (mp)	Tarla	Parcelă	Nr. topo	Observații / Referințe
1	curți constructii	DA	11.321	-	1033;1034	-	
2	curți constructii	NU	2.826	-	1033;1034	-	

**Lungime Segmente**

1) Valorile lungimilor segmentelor sunt obținute din proiecție în plan.

Punct început	X / Y	Punct sfârșit	X / Y	Lungime segment (** (m)
1	475.017,83 559.085,55	2	475.040,563 559.098,516	26.171
2	475.040,563 559.098,516	3	475.095,593 559.248,214	159.492
3	475.095,593 559.248,214	4	475.079,16 559.266,705	24.738
4	475.079,16 559.266,705	5	475.061,255 559.279,857	22.216

Punct început	X / Y	Punct sfârșit	X / Y	Lungime segment (** (m)
5	475.061,255 559.279,857	6	475.039,725 559.256,562	31.721
6	475.039,725 559.256,562	7	475.037,653 559.254,321	3.052
7	475.037,653 559.254,321	8	475.033,307 559.249,618	6.404
8	475.033,307 559.249,618	9	475.031,521 559.241,88	7.941
9	475.031,521 559.241,88	10	474.969,892 559.184,211	84.403
10	474.969,892 559.184,211	11	474.942,537 559.146,552	46.546
11	474.942,537 559.146,552	12	474.944,11 559.144,32	2.731
12	474.944,11 559.144,32	13	474.950,16 559.137,22	9.328
13	474.950,16 559.137,22	14	474.961,04 559.129,97	13.074
14	474.961,04 559.129,97	15	474.975,65 559.124,52	15.593
15	474.975,65 559.124,52	16	474.987,16 559.115,24	14.785
16	474.987,16 559.115,24	17	475.005,24 559.096,72	25.882
17	475.005,24 559.096,72	1	475.017,83 559.085,55	16.831

\*\* Lungimile segmentelor sunt determinate în planul de proiecție Stereo 70 și sunt rotunjite la 1 milimetru.

\*\*\* Distanța dintre puncte este formată din segmente cumulate ce sunt mai mici decât valoarea 1 milimetru.



**DATE DESPRE IMOBILUL NR. 13763**

Oficiul de Cadastru și Publicitate Imobiliară MUREȘ  
Biroul de Cadastru și Publicitate Imobiliară Târgu Mureș

**A. Partea I. Descrierea imobilului**

TEREN Necunoscut

Adresa: Loc. Corunca, Jud. Mureș

Nr. Crt	Nr cadastral Nr. topografic	Suprafața* (mp)	Observații / Referințe
A1		1.486	Sector cadastral:2 Teren împrejmuit;

**B. Partea II. Proprietari și acte**

Inscrieri privitoare la dreptul de proprietate și alte drepturi reale		Referințe
/		
Act Normativ nr. 7, din 13/03/1996 emis de PARLAMENTUL ROMANIEI;		
B1	Intabulare, drept de PROPRIETATE, dobândit prin Lege, cota actuala 1/1, cota initiala 1/1 1) NEIDENTIFICAT NEIDENTIFICAT	A1
B2	Se noteaza mentiunea proprietar neidentificat	A1

**C. Partea III. SARCINI .**

Inscrieri privind dezmembramintele dreptului de proprietate, drepturi reale de garanție și sarcini	Referințe
NU SUNT	

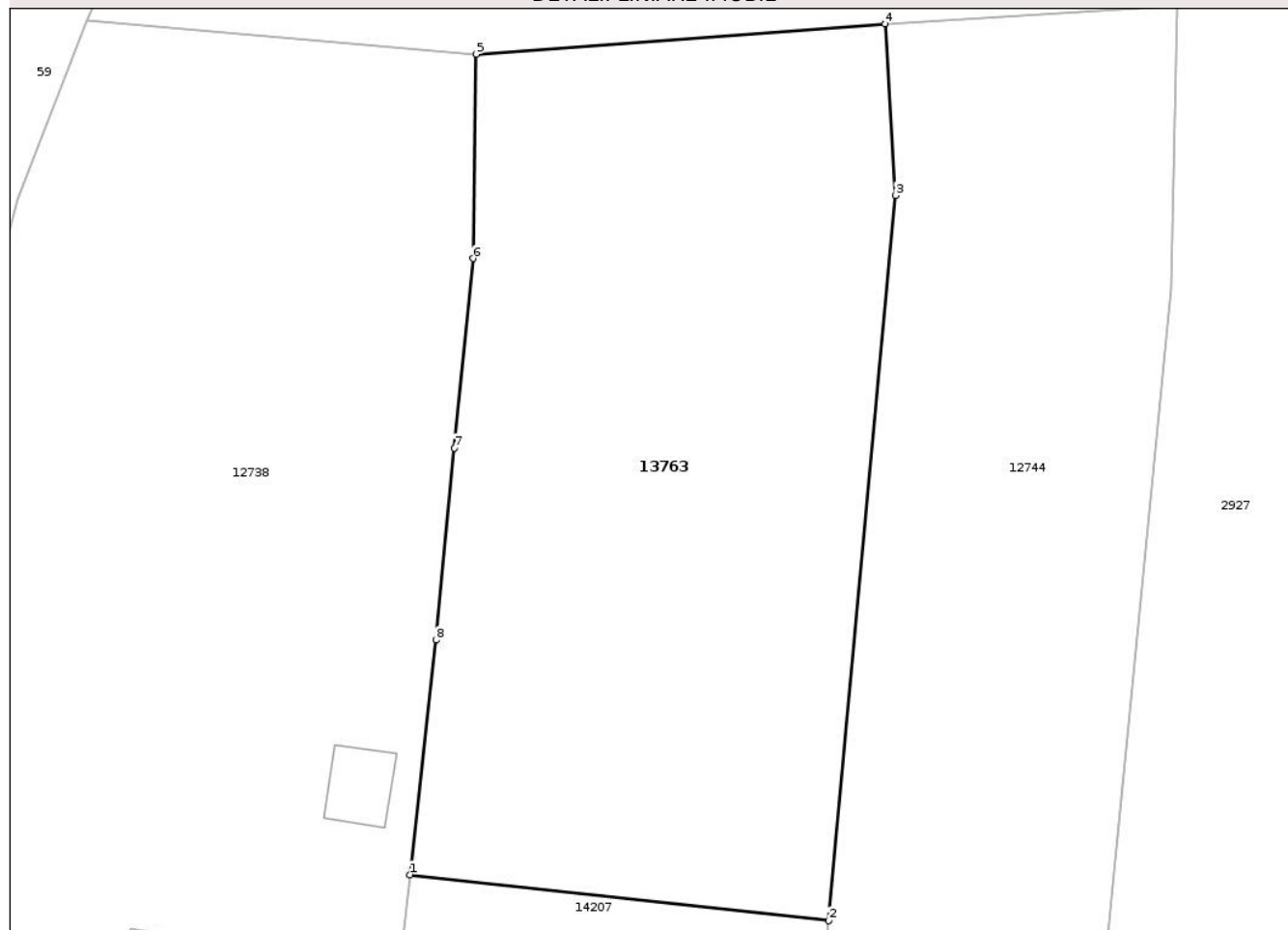
## Anexa Nr. 1 La Partea I

## Teren

Nr cadastral	Suprafața (mp)*	Observații / Referințe
	1.486	

\* Suprafața este determinată în planul de proiecție Stereo 70.

## DETALII LINIARE IMOBIL



## Date referitoare la teren

Crt	Categorie folosință	Intravilan	Suprafața (mp)	Tarla	Parcelă	Nr. topo	Observații / Referințe
1	faneata	DA	531	-	-	-	
2	arabil	NU	85	-	-	-	
3	livada	DA	870	-	-	-	

## Lungime Segmente

1) Valorile lungimilor segmentelor sunt obținute din proiecție în plan.

Punct început	X / Y	Punct sfârșit	X / Y	Lungime segment (** (m)
1	470.623,767 558.426,662	2	470.650,696 558.423,709	27.09
2	470.650,696 558.423,709	3	470.654,99 558.470,327	46.815
3	470.654,99 558.470,327	4	470.654,33 558.481,365	11.058
4	470.654,33 558.481,365	5	470.628,015 558.479,414	26.387

Punct început	X / Y	Punct sfârșit	X / Y	Lungime segment (** (m)
5	470.628,015 558.479,414	6	470.627,8 558.466,273	13.143
6	470.627,8 558.466,273	7	470.626,617 558.454,093	12.237
7	470.626,617 558.454,093	8	470.625,417 558.441,738	12.413
8	470.625,417 558.441,738	1	470.623,767 558.426,662	15.166

\*\* Lungimile segmentelor sunt determinate în planul de proiecție Stereo 70 și sunt rotunjite la 1 milimetru.

\*\*\* Distanța dintre puncte este formată din segmente cumulate ce sunt mai mici decât valoarea 1 milimetru.

Neutilizabil în Circuitul Civil



**DATE DESPRE IMOBILUL NR. 13769**

Oficiul de Cadastru și Publicitate Imobiliară MUREȘ  
Biroul de Cadastru și Publicitate Imobiliară Târgu Mureș

**A. Partea I. Descrierea imobilului**

TEREN Intravilan

Adresa: Loc. Corunca, Jud. Mureș

Nr. Crt	Nr cadastral Nr. topografic	Suprafața* (mp)	Observații / Referințe
A1		826	Sector cadastral:2 Teren neimprejmuit;

**B. Partea II. Proprietari și acte**

Inscrieri privitoare la dreptul de proprietate și alte drepturi reale		Referințe
/		
Act Normativ nr. 7, din 13/03/1996 emis de PARLAMENTUL ROMANIEI;		
B1	Intabulare, drept de PROPRIETATE, dobandit prin Lege, cota actuala 1/1, cota initiala 1/1 1) NEIDENTIFICAT NEIDENTIFICAT	A1
B2	Se noteaza mentiunea proprietar neidentificat	A1

**C. Partea III. SARCINI .**

Inscrieri privind dezmembramintele dreptului de proprietate, drepturi reale de garanție și sarcini	Referințe
NU SUNT	

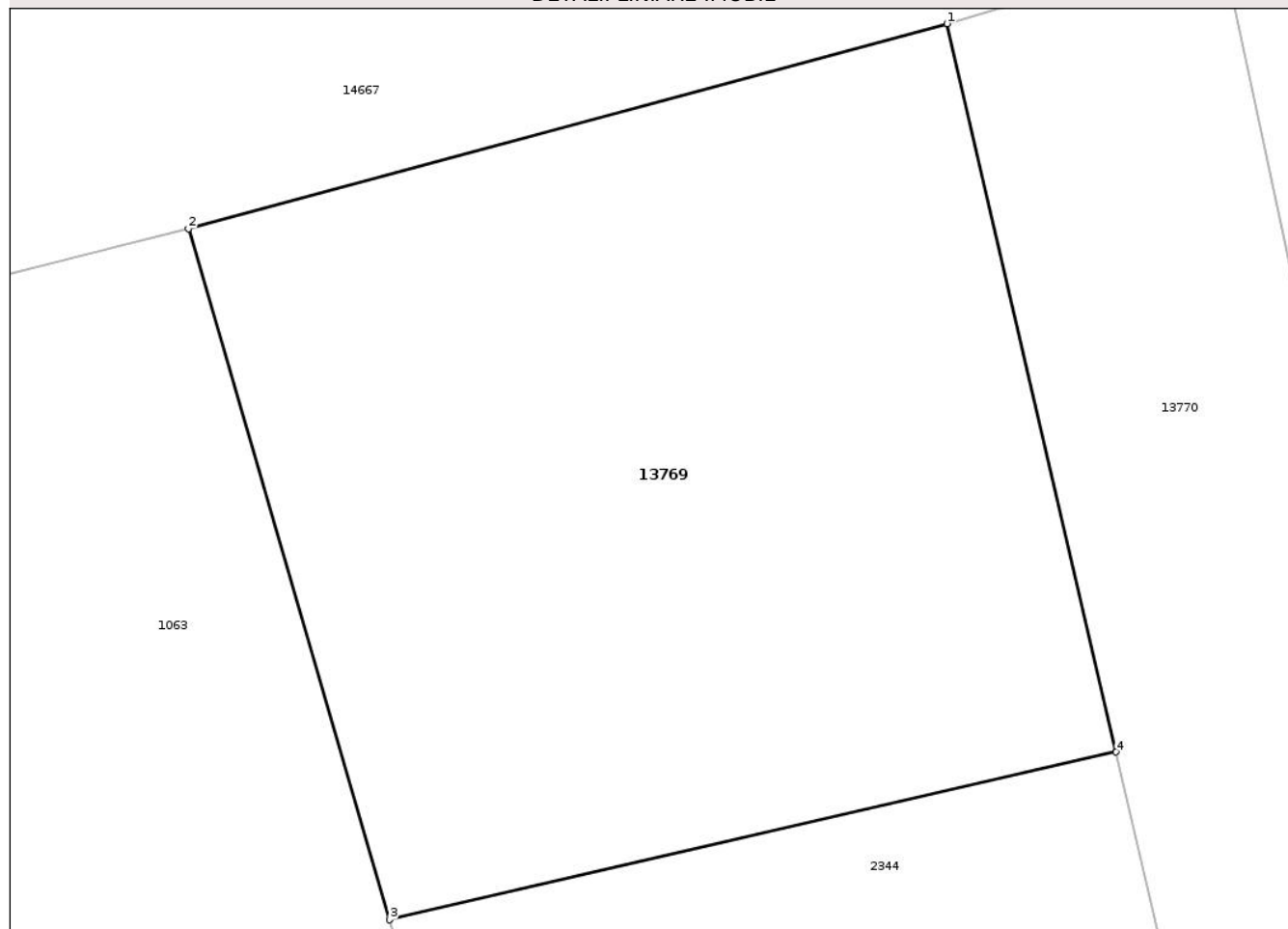
## Anexa Nr. 1 La Partea I

## Teren

Nr cadastral	Suprafața (mp)*	Observații / Referințe
	826	

\* Suprafața este determinată în planul de proiecție Stereo 70.

## DETALII LINIARE IMOBIL



## Date referitoare la teren

Crt	Categorie folosință	Intra vilan	Suprafața (mp)	Tarla	Parcelă	Nr. topo	Observații / Referințe
1	faneata	DA	826	-	-	-	

## Lungime Segmente

1) Valorile lungimilor segmentelor sunt obținute din proiecție în plan.

Punct început	X / Y	Punct sfârșit	X / Y	Lungime segment (** (m)
1	470.961,604 558.514,252	2	470.932,501 558.506,395	30.145
2	470.932,501 558.506,395	3	470.940,212 558.479,908	27.587
3	470.940,212 558.479,908	4	470.968,089 558.486,335	28.608
4	470.968,089 558.486,335	1	470.961,604 558.514,252	28.66

\*\* Lungimile segmentelor sunt determinate în planul de proiecție Stereo 70 și sunt rotunjite la 1 milimetru.

\*\*\* Distanţa dintre puncte este formată din segmente cumulate ce sunt mai mici decât valoarea 1 milimetru.

Neutilizabil în Circuitul  
Civil



**DATE DESPRE IMOBILUL NR. 13771**

Oficiul de Cadastru și Publicitate Imobiliară MUREȘ  
Biroul de Cadastru și Publicitate Imobiliară Târgu Mureș

**A. Partea I. Descrierea imobilului**

TEREN Necunoscut

Adresa: Loc. Corunca, Str Scurta, Nr. 3, Jud. Mureș

Nr. Crt	Nr cadastral Nr. topografic	Suprafața* (mp)	Observații / Referințe
A1		784	Sector cadastral:2 Teren împrejmuit;

**B. Partea II. Proprietari și acte**

Inscrieri privitoare la dreptul de proprietate și alte drepturi reale		Referințe
/		
Act Normativ nr. 7, din 13/03/1996 emis de PARLAMENTUL ROMANIEI;		
B1	Intabulare, drept de PROPRIETATE, dobandit prin Lege, cota actuala 1/1, cota initiala 1/1 1) NEIDENTIFICAT NEIDENTIFICAT	A1
B2	Se noteaza mentiunea proprietar neidentificat	A1

**C. Partea III. SARCINI .**

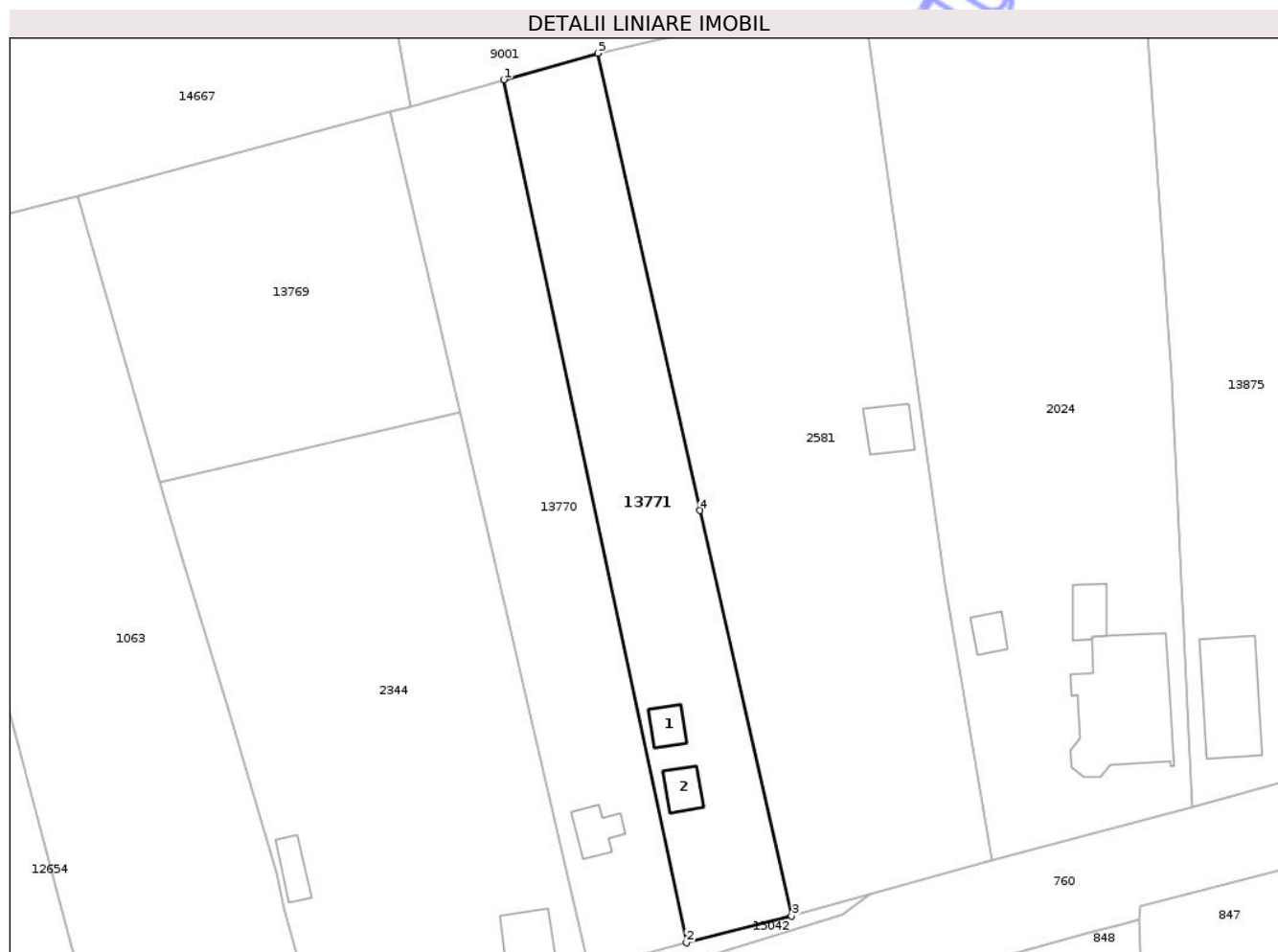
Inscrieri privind dezmembramintele dreptului de proprietate, drepturi reale de garanție și sarcini	Referințe
NU SUNT	

## Anexa Nr. 1 La Partea I

## Teren

Nr cadastral	Suprafața (mp)*	Observații / Referințe
	784	

\* Suprafața este determinată în planul de proiecție Stereo 70.



## Date referitoare la teren

Crt	Categorie folosință	Intra vilan	Suprafața (mp)	Tarla	Parcelă	Nr. topo	Observații / Referințe
1	curți constructii	DA	100	-	-	-	
2	arabil	DA	236	-	-	-	
3	arabil	NU	448	-	-	-	

## Date referitoare la construcții

Crt	Număr	Destinație construcție	Supraf. (mp)	Situație juridică	Observații / Referințe
A1.1	0	construcții anexa	11	Fara acte	Nr. niveluri:1; S. construita la sol:11 mp;
A1.2	0	construcții anexa	12	Fara acte	Nr. niveluri:1; S. construita la sol:12 mp;

## Lungime Segmente

1) Valorile lungimilor segmentelor sunt obținute din proiecție în plan.

Punct început	X / Y	Punct sfârșit	X / Y	Lungime segment (** (m))
1	470.972,159 558.517,244	2	470.989,131 558.437,082	81.939

Punct început	X / Y	Punct sfârșit	X / Y	Lungime segment (** (m)
2	470.989,131 558.437,082	3	470.998,905 558.439,569	10.085
3	470.998,905 558.439,569	4	470.990,403 558.477,232	38.611
4	470.990,403 558.477,232	5	470.980,905 558.519,713	43.53
5	470.980,905 558.519,713	1	470.972,159 558.517,244	9.088

\*\* Lungimile segmentelor sunt determinate în planul de proiecție Stereo 70 și sunt rotunjite la 1 milimetru.

\*\*\* Distanța dintre puncte este formată din segmente cumulate ce sunt mai mici decât valoarea 1 milimetru.

Neutilizabil în Circuitul Civil



**DATE DESPRE IMOBILUL NR. 13779**

Oficiul de Cadastru și Publicitate Imobiliară MUREȘ  
Biroul de Cadastru și Publicitate Imobiliară Târgu Mureș

**A. Partea I. Descrierea imobilului**

TEREN Intravilan

Adresa: Loc. Corunca, Str Noua, Nr. 35, Jud. Mureș

Nr. Crt	Nr cadastral Nr. topografic	Suprafața* (mp)	Observații / Referințe
A1		439	Sector cadastral:4 Teren împrejmuit;

**B. Partea II. Proprietari și acte**

Inscrieri privitoare la dreptul de proprietate și alte drepturi reale		Referințe
/		
Act Normativ nr. 7, din 13/03/1996 emis de PARLAMENTUL ROMANIEI;		
B1	Intabulare, drept de PROPRIETATE, dobândit prin Lege, cota actuala 1/1, cota initiala 1/1 1) NEIDENTIFICAT NEIDENTIFICAT	A1
B2	Se noteaza mentiunea proprietar neidentificat	A1

**C. Partea III. SARCINI .**

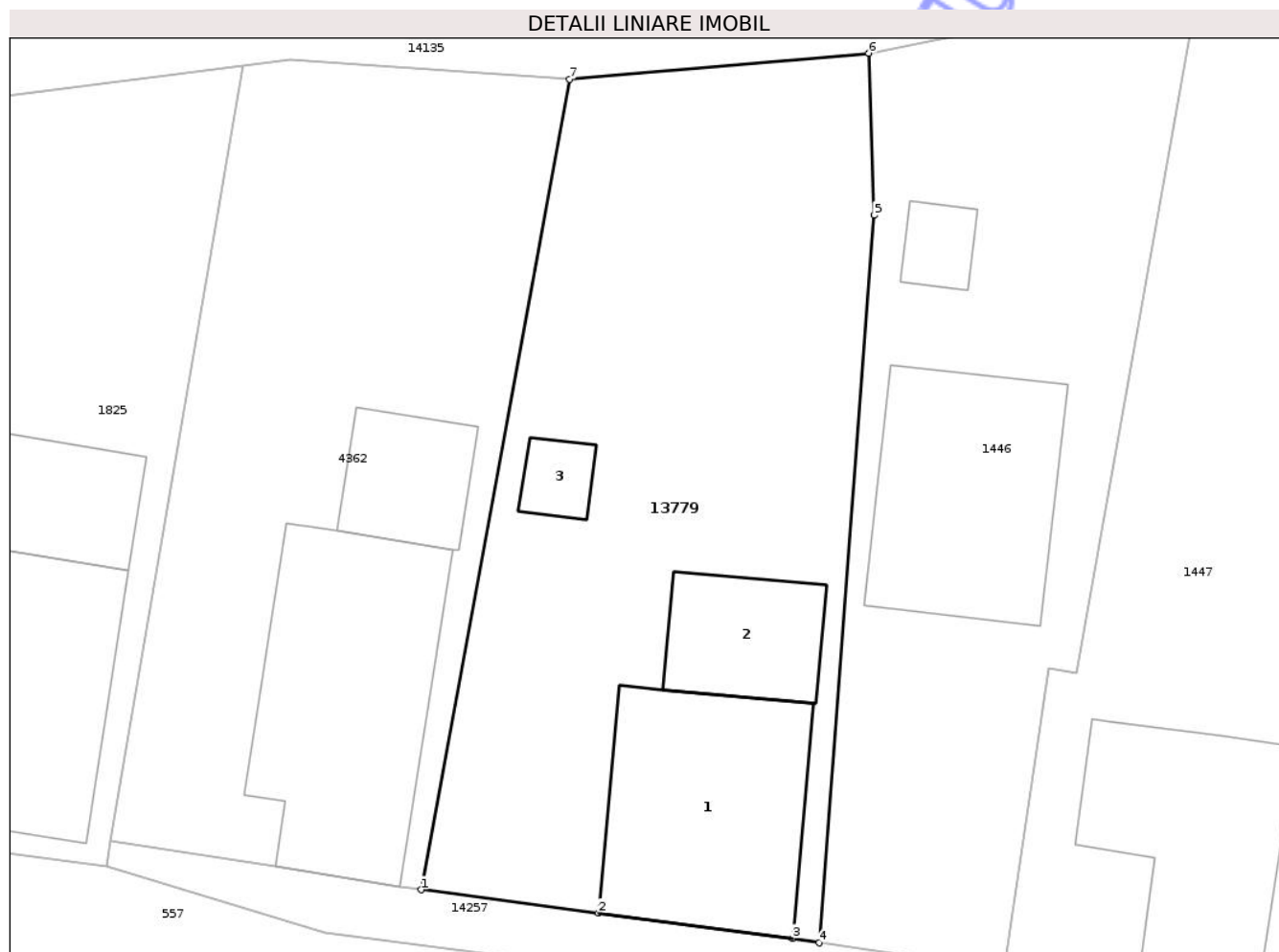
Inscrieri privind dezmembramintele dreptului de proprietate, drepturi reale de garanție și sarcini	Referințe
NU SUNT	

## Anexa Nr. 1 La Partea I

## Teren

Nr cadastral	Suprafața (mp)*	Observații / Referințe
	439	

\* Suprafața este determinată în planul de proiecție Stereo 70.



## Date referitoare la teren

Crt	Categorie folosință	Intra vilan	Suprafața (mp)	Tarla	Parcelă	Nr. topo	Observații / Referințe
1	curți constructii	DA	439	-	-	-	

## Date referitoare la construcții

Crt	Număr	Destinație construcție	Supraf. (mp)	Situație juridică	Observații / Referințe
A1.1	0	construcții de locuințe	66	Fara acte	Nr. niveluri:1; S. construita la sol:66 mp;
A1.2	0	construcții anexa	26	Fara acte	Nr. niveluri:1; S. construita la sol:26 mp;
A1.3	0	construcții anexa	7	Fara acte	Nr. niveluri:1; S. construita la sol:7 mp;

## Lungime Segmente

1) Valorile lungimilor segmentelor sunt obținute din proiecție în plan.

Punct început	X / Y	Punct sfârșit	X / Y	Lungime segment (** (m)
1	470.863,109 557.721,125	2	470.869,838 557.720,244	6.786
2	470.869,838 557.720,244	3	470.877,225 557.719,277	7.45

Punct început	X / Y	Punct sfârşit	X / Y	Lungime segment (** (m)
3	470.877,225 557.719,277	4	470.878,244 557.719,106	1.033
4	470.878,244 557.719,106	5	470.880,324 557.746,765	27.737
5	470.880,324 557.746,765	6	470.880,128 557.752,931	6.169
6	470.880,128 557.752,931	7	470.868,744 557.751,936	11.427
7	470.868,744 557.751,936	1	470.863,109 557.721,125	31.322

\*\* Lungimile segmentelor sunt determinate în planul de proiecţie Stereo 70 şi sunt rotunjite la 1 milimetru.

\*\*\* Distanţa dintre puncte este formată din segmente cumulate ce sunt mai mici decât valoarea 1 milimetru.

Neutilizabil în Circuitul Civil



**DATE DESPRE IMOBILUL NR. 13783**

Oficiul de Cadastru și Publicitate Imobiliară MUREȘ  
Biroul de Cadastru și Publicitate Imobiliară Târgu Mureș

**A. Partea I. Descrierea imobilului**

TEREN Intravilan

Adresa: Loc. Corunca, Jud. Mureș

Nr. Crt	Nr cadastral Nr. topografic	Suprafața* (mp)	Observații / Referințe
A1		1.512	Sector cadastral:6 Teren neimprejmuit;

**B. Partea II. Proprietari și acte**

Inscrieri privitoare la dreptul de proprietate și alte drepturi reale		Referințe
/		
Act Normativ nr. 7, din 13/03/1996 emis de PARLAMENTUL ROMANIEI;		
B1	Intabulare, drept de PROPRIETATE, dobandit prin Lege, cota actuala 1/1, cota initiala 1/1 1) NEIDENTIFICAT NEIDENTIFICAT	A1
B2	Se noteaza mentiunea proprietar neidentificat	A1

**C. Partea III. SARCINI .**

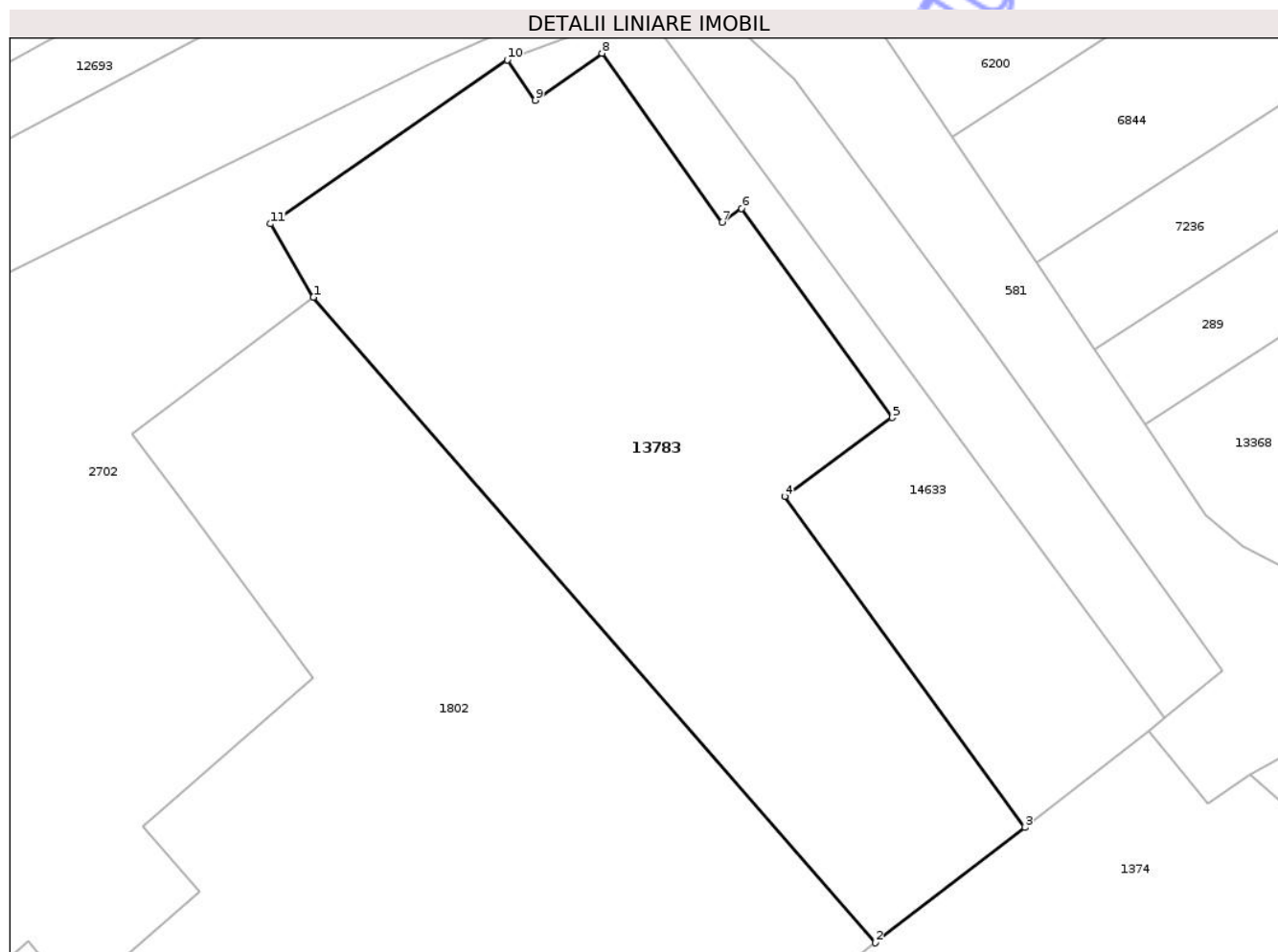
Inscrieri privind dezmembramintele dreptului de proprietate, drepturi reale de garanție și sarcini	Referințe
NU SUNT	

## Anexa Nr. 1 La Partea I

## Teren

Nr cadastral	Suprafața (mp)*	Observații / Referințe
	1.512	

\* Suprafața este determinată în planul de proiecție Stereo 70.



## Date referitoare la teren

Crt	Categorie folosință	Intra vilan	Suprafața (mp)	Tarla	Parcelă	Nr. topo	Observații / Referințe
1	curti constructii	DA	1.512	-	-	-	

## Lungime Segmente

1) Valorile lungimilor segmentelor sunt obținute din proiecție în plan.

Punct început	X / Y	Punct sfârșit	X / Y	Lungime segment (** (m)
1	470.031,927 557.376,416	2	470.073,767 557.328,404	63.685
2	470.073,767 557.328,404	3	470.084,868 557.336,987	14.032
3	470.084,868 557.336,987	4	470.066,993 557.361,594	30.414
4	470.066,993 557.361,594	5	470.075,008 557.367,465	9.935
5	470.075,008 557.367,465	6	470.063,8 557.383,026	19.177

Punct început	X / Y	Punct sfârșit	X / Y	Lungime segment (** (m)
6	470.063,8 557.383,026	7	470.062,346 557.381,984	1.789
7	470.062,346 557.381,984	8	470.053,4 557.394,573	15.444
8	470.053,4 557.394,573	9	470.048,446 557.391,073	6.066
9	470.048,446 557.391,073	10	470.046,346 557.394,084	3.671
10	470.046,346 557.394,084	11	470.028,736 557.381,881	21.425
11	470.028,736 557.381,881	1	470.031,927 557.376,416	6.328

\*\* Lungimile segmentelor sunt determinate în planul de proiecție Stereo 70 și sunt rotunjite la 1 milimetru.

\*\*\* Distanța dintre puncte este formată din segmente cumulate ce sunt mai mici decât valoarea 1 milimetru.

Neutilizabil în Circuitul Civil



**DATE DESPRE IMOBILUL NR. 13786**

Oficiul de Cadastru și Publicitate Imobiliară MUREȘ  
Biroul de Cadastru și Publicitate Imobiliară Târgu Mureș

**A. Partea I. Descrierea imobilului**

TEREN Extravilan

Adresa: Jud. Mureș

Nr. Crt	Nr cadastral Nr. topografic	Suprafața* (mp)	Observații / Referințe
A1		197	Sector cadastral:13 Teren neimprejmuit;

**B. Partea II. Proprietari și acte**

Inscrieri privitoare la dreptul de proprietate și alte drepturi reale		Referințe
/		
Act Normativ nr. 7, din 13/03/1996 emis de PARLAMENTUL ROMANIEI;		
B1	Intabulare, drept de PROPRIETATE, dobândit prin Lege, cota actuala 1/1, cota initiala 1/1 1) NEIDENTIFICAT NEIDENTIFICAT	A1
B2	Se noteaza mentiunea proprietar neidentificat	A1

**C. Partea III. SARCINI .**

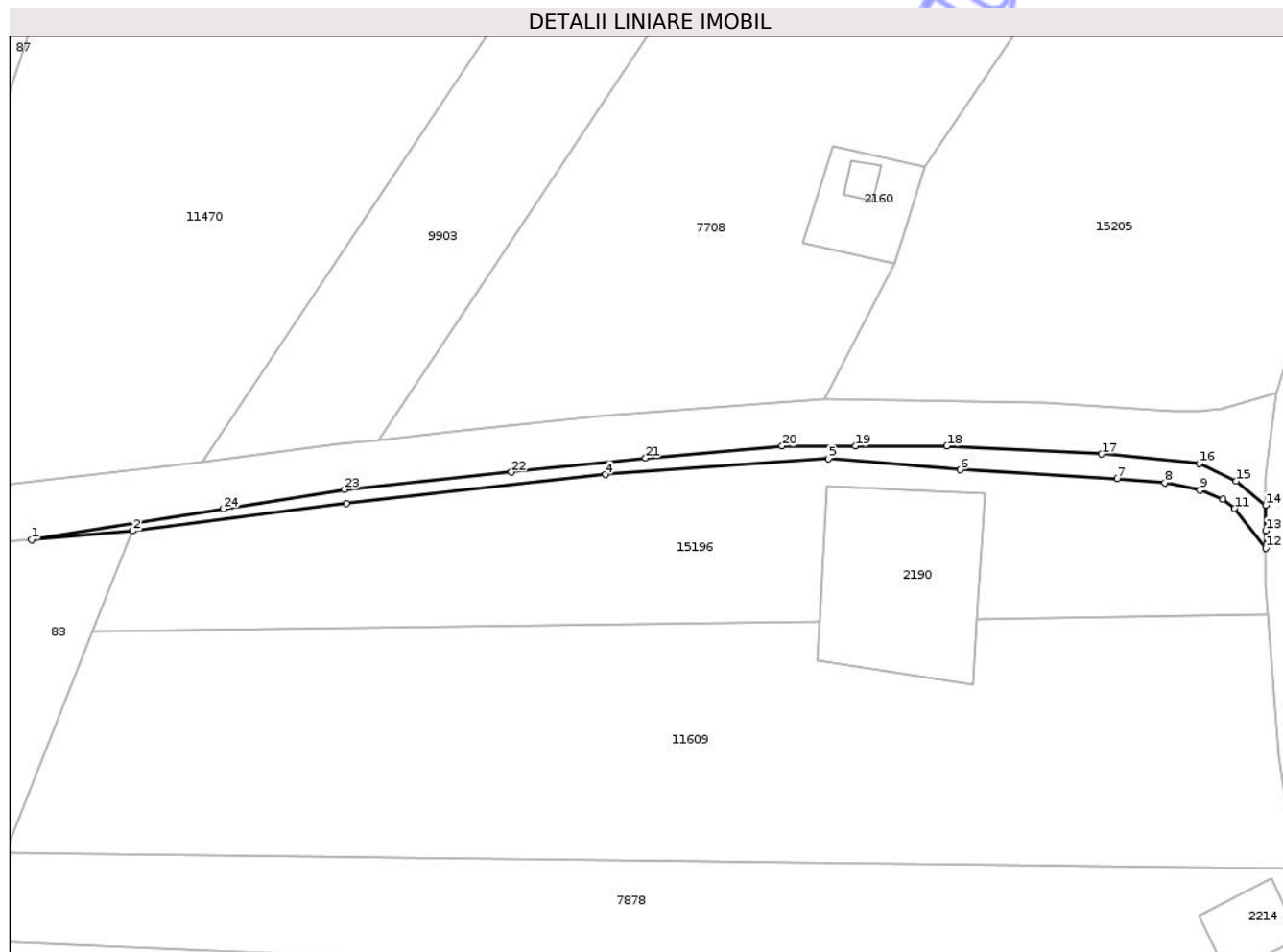
Inscrieri privind dezmembramintele dreptului de proprietate, drepturi reale de garanție și sarcini	Referințe
NU SUNT	

## Anexa Nr. 1 La Partea I

## Teren

Nr cadastral	Suprafața (mp)*	Observații / Referințe
	197	

\* Suprafața este determinată în planul de proiecție Stereo 70.



## Date referitoare la teren

Crt	Categorie folosință	Intra vilan	Suprafața (mp)	Tarla	Parcelă	Nr. topo	Observații / Referințe
1	drum	NU	197	-	-	-	

## Lungime Segmente

1) Valorile lungimilor segmentelor sunt obținute din proiecție în plan.

Punct început	X / Y	Punct sfârșit	X / Y	Lungime segment (** (m)
1	473.046,544 558.595,296	2	473.056,757 558.596,177	10.251
3	473.078,38 558.598,97	4	473.104,59 558.601,85	26.368
5	473.127,156 558.603,462	6	473.140,47 558.602,34	13.361
7	473.156,36 558.601,44	8	473.161,17 558.601,03	4.827
9	473.164,75 558.600,31	10	473.167,09 558.599,4	2.511

Punct început	X / Y	Punct sfârșit	X / Y	Lungime segment (** (m)
2	473.056,757 558.596,177	3	473.078,38 558.598,97	21.803
4	473.104,59 558.601,85	5	473.127,156 558.603,462	22.624
6	473.140,47 558.602,34	7	473.156,36 558.601,44	15.915
8	473.161,17 558.601,03	9	473.164,75 558.600,31	3.652
10	473.167,09 558.599,4	11	473.168,25 558.598,43	1.512

Punct început	X / Y	Punct sfârșit	X / Y	Lungime segment (** (m)
11	473.168,25 558.598,43	12	473.171,4 558.594,417	5.102
13	473.171,401 558.596,182	14	473.171,403 558.598,752	2.57
15	473.168,406 558.601,2	16	473.164,679 558.602,986	4.133
17	473.154,799 558.603,935	18	473.139,141 558.604,751	15.679
19	473.129,879 558.604,751	20	473.122,469 558.604,751	7.41
21	473.108,664 558.603,516	22	473.095,079 558.602,104	13.658
23	473.078,186 558.600,34	24	473.065,924 558.598,399	12.415

Punct început	X / Y	Punct sfârșit	X / Y	Lungime segment (** (m)
12	473.171,4 558.594,417	13	473.171,401 558.596,182	1.765
14	473.171,403 558.598,752	15	473.168,406 558.601,2	3.87
16	473.164,679 558.602,986	17	473.154,799 558.603,935	9.925
18	473.139,141 558.604,751	19	473.129,879 558.604,751	9.262
20	473.122,469 558.604,751	21	473.108,664 558.603,516	13.86
22	473.095,079 558.602,104	23	473.078,186 558.600,34	16.985
24	473.065,924 558.598,399	1	473.046,544 558.595,296	19.627

\*\* Lungimile segmentelor sunt determinate în planul de proiecție Stereo 70 și sunt rotunjite la 1 milimetru.

\*\*\* Distanța dintre puncte este formată din segmente cumulate ce sunt mai mici decât valoarea 1 milimetru.

Neutilizabil în Civil



**DATE DESPRE IMOBILUL NR. 13788**

Oficiul de Cadastru și Publicitate Imobiliară MUREȘ  
Biroul de Cadastru și Publicitate Imobiliară Târgu Mureș

**A. Partea I. Descrierea imobilului**

TEREN Necunoscut

Adresa: Loc. Corunca, Jud. Mureș

Nr. Crt	Nr cadastral Nr. topografic	Suprafața* (mp)	Observații / Referințe
A1		1.353	Sector cadastral:6 Teren neimprejmuit;

**B. Partea II. Proprietari și acte**

Inscrieri privitoare la dreptul de proprietate și alte drepturi reale		Referințe
/		
Act Normativ nr. 7, din 13/03/1996 emis de PARLAMENTUL ROMANIEI;		
B1	Intabulare, drept de PROPRIETATE, dobândit prin Lege, cota actuala 1/1, cota initiala 1/1 1) NEIDENTIFICAT NEIDENTIFICAT	A1
B2	Se noteaza mentiunea proprietar neidentificat	A1

**C. Partea III. SARCINI .**

Inscrieri privind dezmembramintele dreptului de proprietate, drepturi reale de garanție și sarcini	Referințe
NU SUNT	

## Anexa Nr. 1 La Partea I

## Teren

Nr cadastral	Suprafața (mp)*	Observații / Referințe
	1.353	

\* Suprafața este determinată în planul de proiecție Stereo 70.



## Date referitoare la teren

Crt	Categorie folosință	Intra vilan	Suprafața (mp)	Tarla	Parcelă	Nr. topo	Observații / Referințe
1	padure	DA	592	-	-	-	
2	padure	NU	568	-	-	-	
3	arabil	NU	193	-	-	-	

## Lungime Segmente

1) Valorile lungimilor segmentelor sunt obținute din proiecție în plan.

Punct început	X / Y	Punct sfârșit	X / Y	Lungime segment (** (m)
1	469.692,896 556.780,085	2	469.698,535 556.778,169	5.956
3	469.714,172 556.780,704	4	469.747,079 556.777,886	33.027
5	469.701,559 556.783,0	6	469.704,817 556.787,897	5.882
7	469.677,861 556.790,512	8	469.666,03 556.800,976	15.795

Punct început	X / Y	Punct sfârșit	X / Y	Lungime segment (** (m)
2	469.698,535 556.778,169	3	469.714,172 556.780,704	15.841
4	469.747,079 556.777,886	5	469.701,559 556.783,0	45.806
6	469.704,817 556.787,897	7	469.677,861 556.790,512	27.083
8	469.666,03 556.800,976	9	469.644,532 556.821,938	30.026

Punct început	X / Y	Punct sfârșit	X / Y	Lungime segment (** (m)	Punct început	X / Y	Punct sfârșit	X / Y	Lungime segment (** (m)
9	469.644,532 556.821,938	10	469.646,944 556.823,958	3.146	10	469.646,944 556.823,958	11	469.643,678 556.827,536	4.844
11	469.643,678 556.827,536	12	469.639,863 556.824,195	5.071	12	469.639,863 556.824,195	13	469.616,802 556.843,352	29.98
13	469.616,802 556.843,352	14	469.592,256 556.863,742	31.91	14	469.592,256 556.863,742	15	469.571,463 556.880,881	26.946
15	469.571,463 556.880,881	16	469.589,246 556.921,371	44.223	16	469.589,246 556.921,371	17	469.586,258 556.924,777	4.531
17	469.586,258 556.924,777	18	469.602,379 556.947,616	27.955	18	469.602,379 556.947,616	19	469.603,122 556.957,745	10.156
19	469.603,122 556.957,745	20	469.589,905 556.933,532	27.585	20	469.589,905 556.933,532	21	469.582,682 556.920,142	15.214
21	469.582,682 556.920,142	22	469.575,459 556.906,751	15.215	22	469.575,459 556.906,751	23	469.570,387 556.891,97	15.627
23	469.570,387 556.891,97	24	469.565,316 556.877,19	15.626	24	469.565,316 556.877,19	25	469.573,225 556.869,949	10.723
25	469.573,225 556.869,949	26	469.581,134 556.862,707	10.724	26	469.581,134 556.862,707	27	469.622,693 556.834,371	50.3
27	469.622,693 556.834,371	28	469.635,798 556.824,148	16.621	28	469.635,798 556.824,148	29	469.648,903 556.813,926	16.62
29	469.648,903 556.813,926	30	469.670,078 556.787,696	33.71	30	469.670,078 556.787,696	31	469.677,405 556.785,349	7.694
31	469.677,405 556.785,349	1	469.692,896 556.780,085	16.361					

\*\* Lungimile segmentelor sunt determinate în planul de proiecție Stereo 70 și sunt rotunjite la 1 milimetru.

\*\*\* Distanța dintre puncte este formată din segmente cumulate ce sunt mai mici decât valoarea 1 milimetru.



**DATE DESPRE IMOBILUL NR. 13793**

Oficiul de Cadastru și Publicitate Imobiliară MUREȘ  
Biroul de Cadastru și Publicitate Imobiliară Târgu Mureș

**A. Partea I. Descrierea imobilului**

TEREN Intravilan

Adresa: Loc. Corunca, Jud. Mureș

Nr. Crt	Nr cadastral Nr. topografic	Suprafața* (mp)	Observații / Referințe
A1		1.366	Sector cadastral:5 Teren împrejmuit;

**B. Partea II. Proprietari și acte**

Inscrieri privitoare la dreptul de proprietate și alte drepturi reale		Referințe
/		
Act Normativ nr. 7, din 13/03/1996 emis de PARLAMENTUL ROMANIEI;		
B1	Intabulare, drept de PROPRIETATE, dobândit prin Lege, cota actuala 1/1, cota initiala 1/1 1) <b>NEIDENTIFICAT NEIDENTIFICAT</b>	A1
B2	Se noteaza mentiunea proprietar neidentificat	A1

**C. Partea III. SARCINI .**

Inscrieri privind dezmembramintele dreptului de proprietate, drepturi reale de garanție și sarcini	Referințe
NU SUNT	

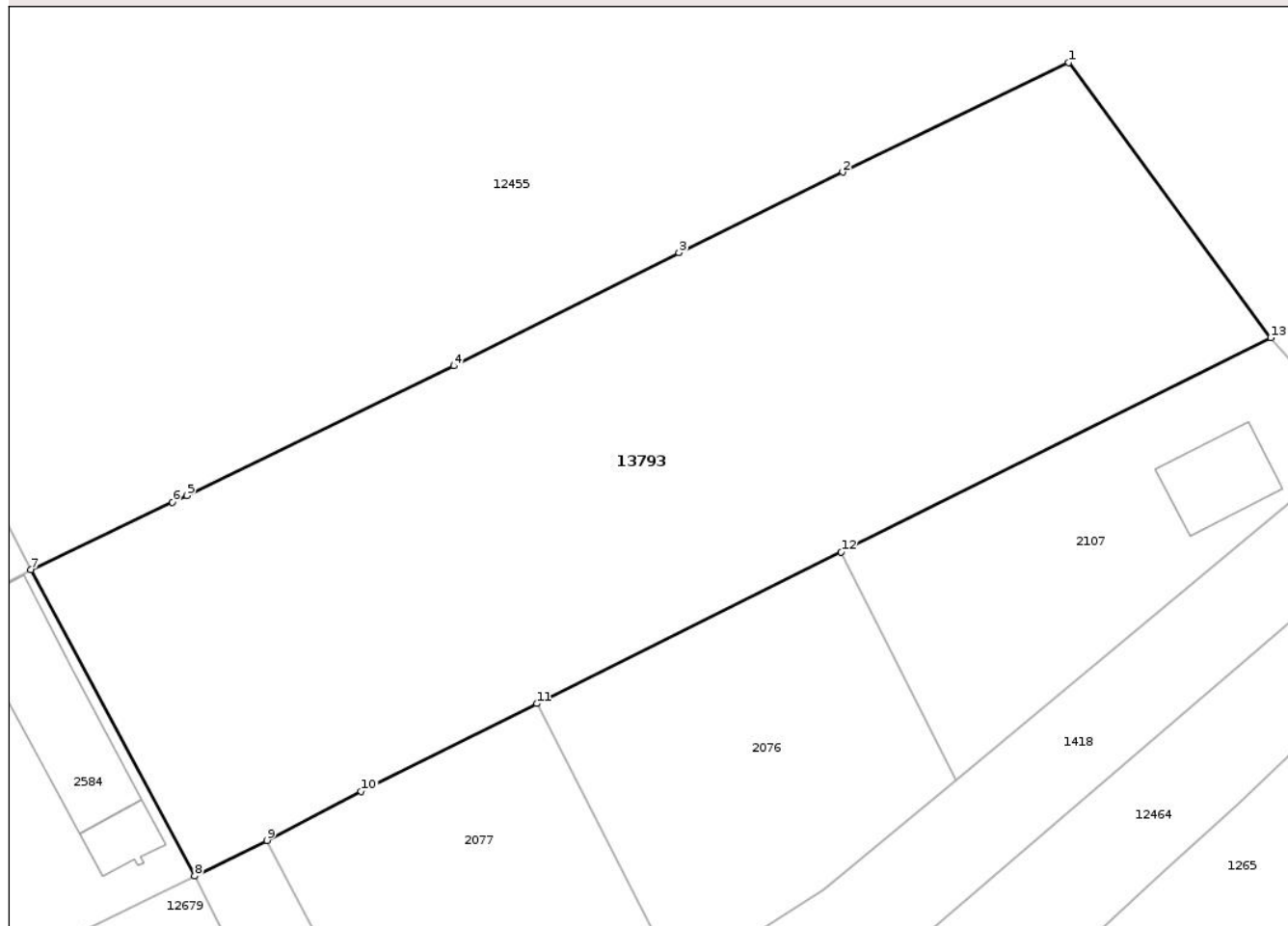
## Anexa Nr. 1 La Partea I

## Teren

Nr cadastral	Suprafața (mp)*	Observații / Referințe
	1.366	

\* Suprafața este determinată în planul de proiecție Stereo 70.

## DETALII LINIARE IMOBIL



## Date referitoare la teren

Crt	Categorie folosință	Intravilan	Suprafața (mp)	Tarla	Parcelă	Nr. topo	Observații / Referințe
1	arabil	DA	766	-	-	-	
2	livada	DA	600	-	-	-	

## Lungime Segmente

1) Valorile lungimilor segmentelor sunt obținute din proiecție în plan.

Punct început	X / Y	Punct sfârșit	X / Y	Lungime segment (** (m)
1	470.379,562 557.398,573	2	470.366,38 557.392,18	14.65
2	470.366,38 557.392,18	3	470.356,82 557.387,46	10.662
3	470.356,82 557.387,46	4	470.343,675 557.380,879	14.7
4	470.343,675 557.380,879	5	470.328,09 557.373,31	17.326

Punct început	X / Y	Punct sfârșit	X / Y	Lungime segment (** (m)
5	470.328,09 557.373,31	6	470.327,259 557.372,915	0.92
6	470.327,259 557.372,915	7	470.319,0 557.368,982	9.148
7	470.319,0 557.368,982	8	470.328,559 557.351,124	20.255
8	470.328,559 557.351,124	9	470.332,775 557.353,203	4.701
9	470.332,775 557.353,203	10	470.338,275 557.356,07	6.202
10	470.338,275 557.356,07	11	470.348,52 557.361,175	11.446
11	470.348,52 557.361,175	12	470.366,281 557.370,024	19.843
12	470.366,281 557.370,024	13	470.391,346 557.382,513	28.004
13	470.391,346 557.382,513	1	470.379,562 557.398,573	19.919

\*\* Lungimile segmentelor sunt determinate în planul de proiecție Stereo 70 și sunt rotunjite la 1 milimetru.

\*\*\* Distanța dintre puncte este formată din segmente cumulate ce sunt mai mici decât valoarea 1 milimetru.



**DATE DESPRE IMOBILUL NR. 13795**

Oficiul de Cadastru și Publicitate Imobiliară MUREȘ  
Biroul de Cadastru și Publicitate Imobiliară Târgu Mureș

**A. Partea I. Descrierea imobilului**

TEREN Intravilan

Adresa: Loc. Corunca, Str Calea Sighisoarei, Nr. 77, Jud. Mureș

Nr. Crt	Nr cadastral Nr. topografic	Suprafața* (mp)	Observații / Referințe
A1		905	Sector cadastral:5 Teren neimprejmuit;

**B. Partea II. Proprietari și acte**

Inscrieri privitoare la dreptul de proprietate și alte drepturi reale		Referințe
/		
Act Normativ nr. 7, din 13/03/1996 emis de PARLAMENTUL ROMANIEI;		
B1	Intabulare, drept de PROPRIETATE, dobandit prin Lege, cota actuala 1/1, cota initiala 1/1 1) NEIDENTIFICAT NEIDENTIFICAT	A1
B2	Se noteaza mentiunea proprietar neidentificat	A1

**C. Partea III. SARCINI .**

Inscrieri privind dezmembramintele dreptului de proprietate, drepturi reale de garanție și sarcini	Referințe
NU SUNT	

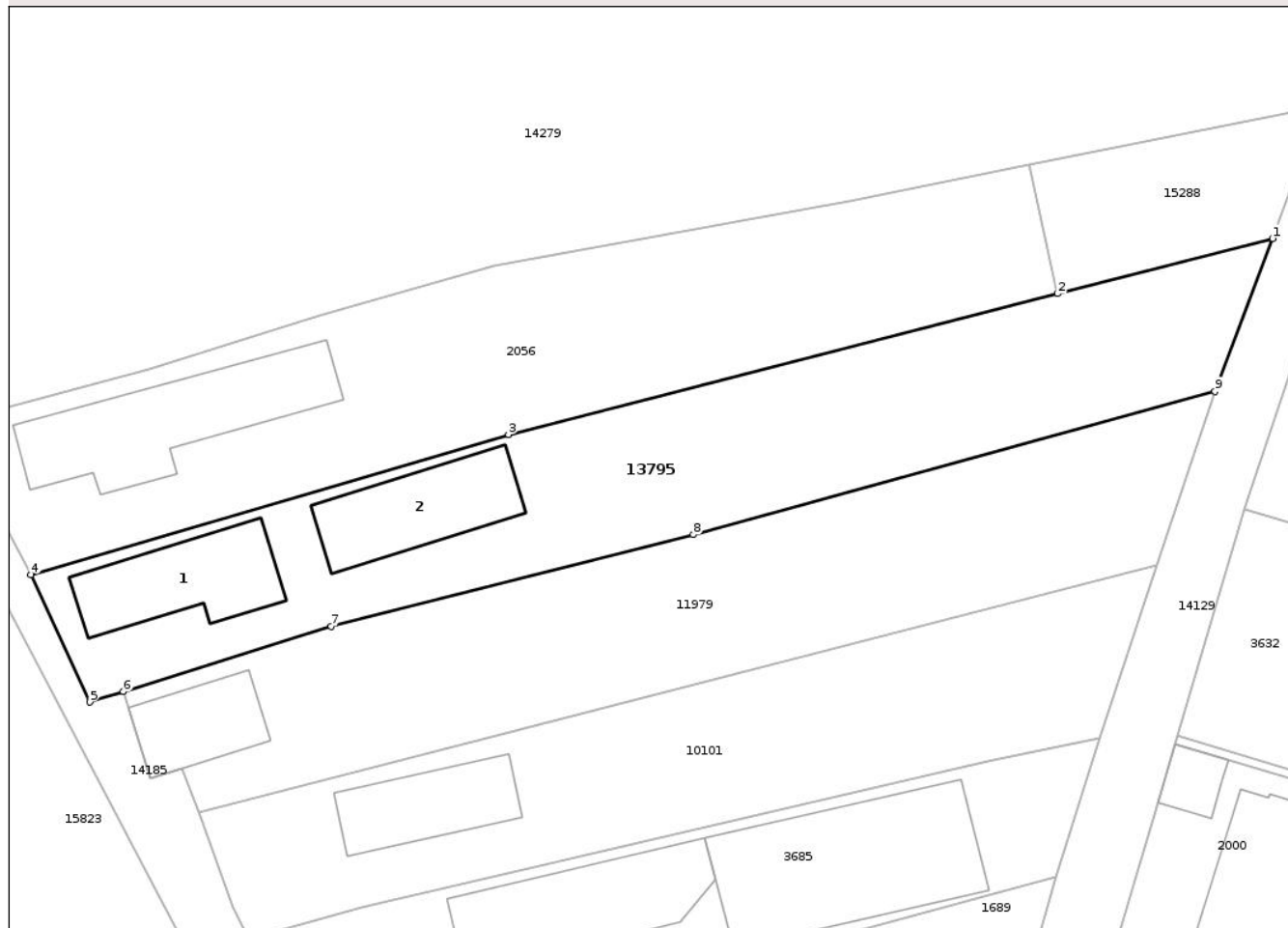
## Anexa Nr. 1 La Partea I

## Teren

Nr cadastral	Suprafața (mp)*	Observații / Referințe
	905	

\* Suprafața este determinată în planul de proiecție Stereo 70.

## DETALII LINIARE IMOBIL



## Date referitoare la teren

Crt	Categorie folosință	Intra vilan	Suprafața (mp)	Tarla	Parcelă	Nr. topo	Observații / Referințe
1	curți constructii	DA	444	-	-	-	
2	arabil	DA	461	-	-	-	

## Date referitoare la construcții

Crt	Număr	Destinație construcție	Supraf. (mp)	Situație juridică	Observații / Referințe
A1.1	0	construcții de locuințe	78	Fara acte	Nr. niveluri:1; S. construita la sol:78 mp;
A1.2	0	construcții anexa	78	Fara acte	Nr. niveluri:1; S. construita la sol:78 mp;

## Lungime Segmente

1) Valorile lungimilor segmentelor sunt obținute din proiecție în plan.

Punct început	X / Y	Punct sfârșit	X / Y	Lungime segment (** (m)
1	470.208,667 557.617,067	2	470.192,955 557.613,044	16.219
2	470.192,955 557.613,044	3	470.152,838 557.602,771	41.411

Punct început	X / Y	Punct sfârșit	X / Y	Lungime segment (** (m)
3	470.152,838 557.602,771	4	470.117,945 557.592,541	36.362
4	470.117,945 557.592,541	5	470.122,254 557.583,242	10.249
5	470.122,254 557.583,242	6	470.124,703 557.584,007	2.566
6	470.124,703 557.584,007	7	470.139,898 557.588,754	15.919
7	470.139,898 557.588,754	8	470.166,335 557.595,456	27.273
8	470.166,335 557.595,456	9	470.204,443 557.605,914	39.517
9	470.204,443 557.605,914	1	470.208,667 557.617,067	11.926

\*\* Lungimile segmentelor sunt determinate în planul de proiecție Stereo 70 și sunt rotunjite la 1 milimetru.

\*\*\* Distanța dintre puncte este formată din segmente cumulate ce sunt mai mici decât valoarea 1 milimetru.

Neutilizabil în Circuitul Civil



**DATE DESPRE IMOBILUL NR. 13801**

Oficiul de Cadastru și Publicitate Imobiliară MUREȘ  
Biroul de Cadastru și Publicitate Imobiliară Târgu Mureș

**A. Partea I. Descrierea imobilului**

TEREN Intravilan

Adresa: Loc. Corunca, Jud. Mureș

Nr. Crt	Nr cadastral Nr. topografic	Suprafața* (mp)	Observații / Referințe
A1		320	Sector cadastral:5 Teren împrejmuit;

**B. Partea II. Proprietari și acte**

Inscrieri privitoare la dreptul de proprietate și alte drepturi reale		Referințe
/		
Act Normativ nr. 7, din 13/03/1996 emis de PARLAMENTUL ROMANIEI;		
B1	Intabulare, drept de PROPRIETATE, dobândit prin Lege, cota actuala 1/1, cota initiala 1/1 1) NEIDENTIFICAT NEIDENTIFICAT	A1
B2	Se noteaza mentiunea proprietar neidentificat	A1

**C. Partea III. SARCINI .**

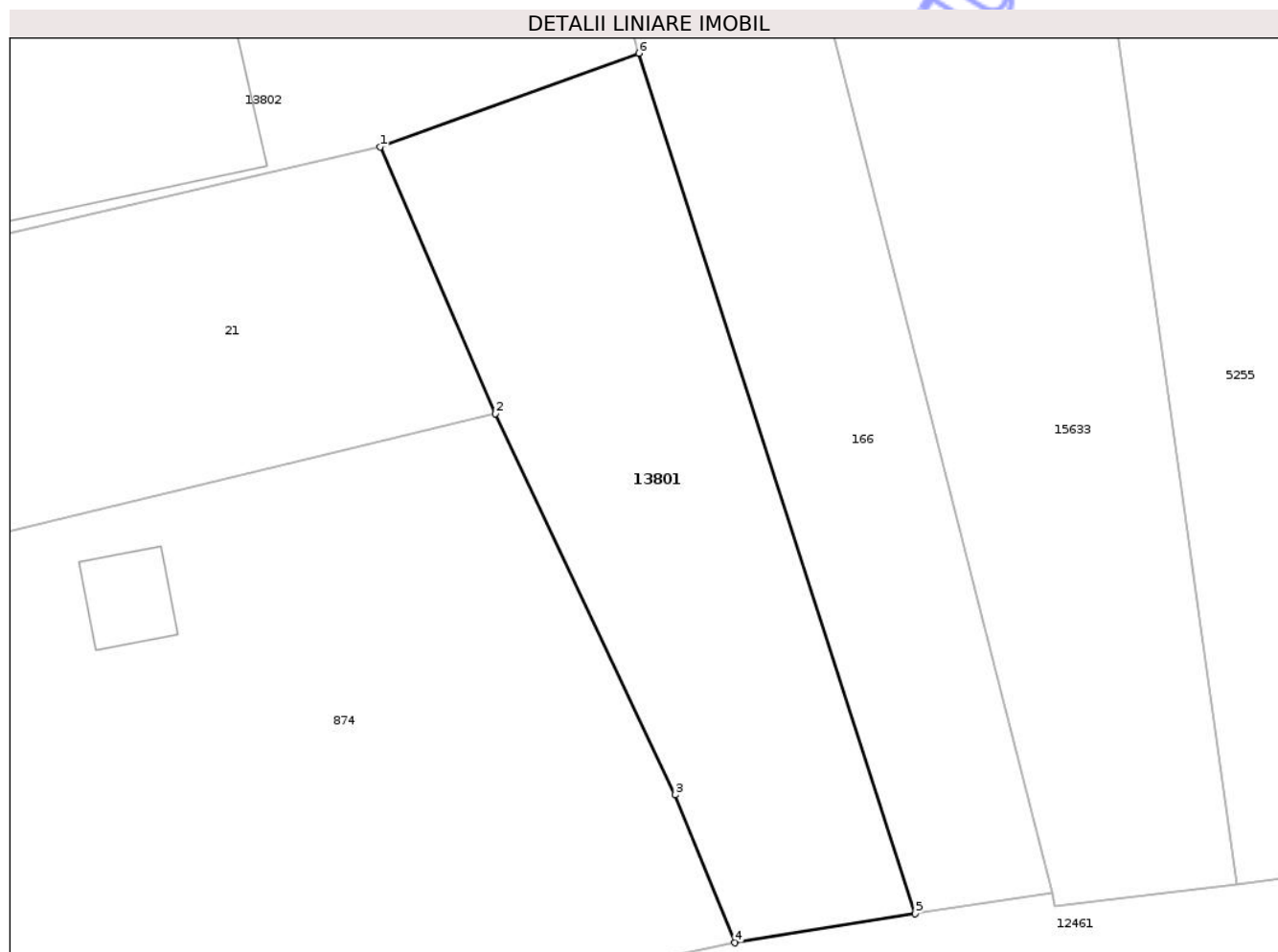
Inscrieri privind dezmembramintele dreptului de proprietate, drepturi reale de garanție și sarcini	Referințe
NU SUNT	

## Anexa Nr. 1 La Partea I

## Teren

Nr cadastral	Suprafața (mp)*	Observații / Referințe
	320	

\* Suprafața este determinată în planul de proiecție Stereo 70.



## Date referitoare la teren

Crt	Categorie folosință	Intravilan	Suprafața (mp)	Tarla	Parcelă	Nr. topo	Observații / Referințe
1	arabil	DA	320	-	-	-	

## Lungime Segmente

1) Valorile lungimilor segmentelor sunt obținute din proiecție în plan.

Punct început	X / Y	Punct sfârșit	X / Y	Lungime segment (** (m)
1	470.129,363 557.708,052	2	470.133,968 557.697,396	11.608
2	470.133,968 557.697,396	3	470.141,157 557.682,17	16.838
3	470.141,157 557.682,17	4	470.143,54 557.676,266	6.367
4	470.143,54 557.676,266	5	470.150,747 557.677,431	7.301
5	470.150,747 557.677,431	6	470.139,701 557.711,799	36.099

Punct început	X / Y	Punct sfârșit	X / Y	Lungime segment (** (m)
6	470.139,701 557.711,799	1	470.129,363 557.708,052	10.996

\*\* Lungimile segmentelor sunt determinate în planul de proiecție Stereo 70 și sunt rotunjite la 1 milimetru.

\*\*\* Distanța dintre puncte este formată din segmente cumulate ce sunt mai mici decât valoarea 1 milimetru.

Neutilizabil în Circuitul Civil



**DATE DESPRE IMOBILUL NR. 13803**

Oficiul de Cadastru și Publicitate Imobiliară MUREȘ  
Biroul de Cadastru și Publicitate Imobiliară Târgu Mureș

**A. Partea I. Descrierea imobilului**

TEREN Intravilan

Nr. CF vechi:629 (A+2)

Adresa: Loc. Corunca, Str Calea Sighisoarei, Nr. 62, Jud. Mureș

Nr. Crt	Nr cadastral Nr. topografic	Suprafața* (mp)	Observații / Referințe
A1	54918	Din acte: 1.640 Masurata: 2.023	Sector cadastral:1 Teren imprejmuit;

**Construcții**

Crt	Nr cadastral Nr. topografic	Adresa	Observații / Referințe
A1.1	0	Loc. Corunca, Str Calea Sighisoarei, Nr. 62, Jud. Mureș	Nr. niveluri:1; S. construita la sol:135 mp;
A1.2	0	Loc. Corunca, Str Calea Sighisoarei, Nr. 62, Jud. Mureș	Nr. niveluri:1; S. construita la sol:45 mp;

**B. Partea II. Proprietari și acte**

Inscrieri privitoare la dreptul de proprietate și alte drepturi reale		Referințe
<b>13575 / 07/09/1998</b>		
Act Notarial nr. 1591, din 02/09/1998 emis de notar Almasan O.;		
B1	Intabulare, drept de PROPRIETATE, dobandit prin Conventie, cota actuala 1/1, cota initiala 1/1 1) COSTINAS EMIL, si sotia 2) COSTINAS VALERIA-MIOARA	A1
/		
Act Administrativ nr. 5765, din 21/06/2023 emis de Comuna Corunca;		
B2	Intabulare, drept de PROPRIETATE, dobandit prin Lege, cota actuala 1/1, cota initiala 1/1 1) COSTINAS EMIL, si sotia 2) COSTINAS VALERIA-MIOARA	A1.1, A1.2

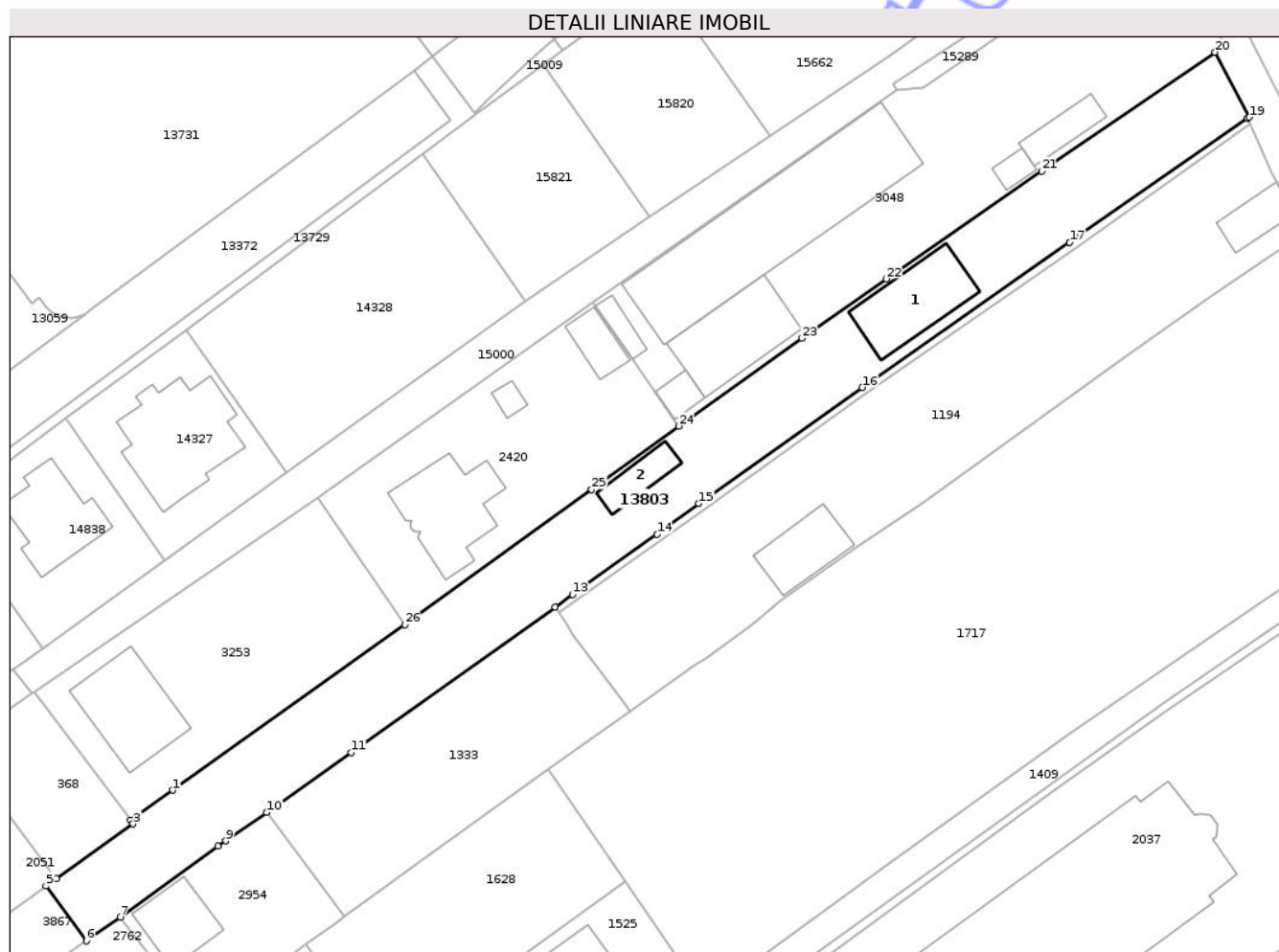
**C. Partea III. SARCINI .**

Inscrieri privind dezmembramintele dreptului de proprietate, drepturi reale de garanție și sarcini	Referințe
NU SUNT	

**Teren**

Nr cadastral	Suprafața (mp)*	Observații / Referințe
54918	Din acte: 1.640 Masurata: 2.023	

\* Suprafața este determinată în planul de proiecție Stereo 70.



**Date referitoare la teren**

Crt	Categorie folosință	Intra vilan	Suprafața (mp)	Tarla	Parcelă	Nr. topo	Observații / Referințe
1	curți constructii	DA	1.083	43	1249/43	544/1	
2	arabil	DA	940	-	-	-	

**Date referitoare la construcții**

Crt	Număr	Destinație construcție	Supraf. (mp)	Situație juridică	Observații / Referințe
A1.1	0	construcții de locuințe	135	Cu acte	Nr. niveluri:1; S. construita la sol:135 mp;
A1.2	0	construcții anexa	45	Cu acte	Nr. niveluri:1; S. construita la sol:45 mp;

**Lungime Segmente**

1) Valorile lungimilor segmentelor sunt obținute din proiecție în plan.

Punct început	X / Y	Punct sfârșit	X / Y	Lungime segment (** (m)
1	469.889,447 557.602,424	2	469.883,585 557.598,244	7.2
3	469.883,967 557.597,735	4	469.873,322 557.590,172	13.058

Punct început	X / Y	Punct sfârșit	X / Y	Lungime segment (** (m)
2	469.883,585 557.598,244	3	469.883,967 557.597,735	0.636
4	469.873,322 557.590,172	5	469.871,896 557.589,159	1.749

Punct început	X / Y	Punct sfârșit	X / Y	Lungime segment (** (m))	Punct început	X / Y	Punct sfârșit	X / Y	Lungime segment (** (m))
5	469.871,896 557.589,159	6	469.877,468 557.581,532	9.446	6	469.877,468 557.581,532	7	469.882,168 557.584,841	5.748
7	469.882,168 557.584,841	8	469.895,728 557.594,634	16.727	8	469.895,728 557.594,634	9	469.896,797 557.595,406	1.319
9	469.896,797 557.595,406	10	469.902,505 557.599,368	6.948	10	469.902,505 557.599,368	11	469.914,198 557.607,624	14.314
11	469.914,198 557.607,624	12	469.942,489 557.627,759	34.725	12	469.942,489 557.627,759	13	469.944,869 557.629,582	2.998
13	469.944,869 557.629,582	14	469.956,589 557.637,888	14.365	14	469.956,589 557.637,888	15	469.962,373 557.642,173	7.198
15	469.962,373 557.642,173	16	469.985,029 557.658,24	27.775	16	469.985,029 557.658,24	17	470.013,791 557.678,374	35.109
17	470.013,791 557.678,374	18	470.038,424 557.695,563	30.037	18	470.038,424 557.695,563	19	470.038,668 557.695,733	0.297
19	470.038,668 557.695,733	20	470.033,91 557.704,731	10.179	20	470.033,91 557.704,731	21	470.009,894 557.688,281	29.11
21	470.009,894 557.688,281	22	469.988,372 557.673,309	26.217	22	469.988,372 557.673,309	23	469.976,679 557.665,077	14.3
23	469.976,679 557.665,077	24	469.959,625 557.652,899	20.956	24	469.959,625 557.652,899	25	469.947,501 557.644,131	14.962
25	469.947,501 557.644,131	26	469.921,598 557.625,353	31.993	26	469.921,598 557.625,353	1	469.889,447 557.602,424	39.49

\*\* Lungimile segmentelor sunt determinate în planul de proiecție Stereo 70 și sunt rotunjite la 1 milimetru.

\*\*\* Distanța dintre puncte este formată din segmente cumulate ce sunt mai mici decât valoarea 1 milimetru.



**DATE DESPRE IMOBILUL NR. 13805**

Oficiul de Cadastru și Publicitate Imobiliară MUREȘ  
Biroul de Cadastru și Publicitate Imobiliară Târgu Mureș

**A. Partea I. Descrierea imobilului**

TEREN Intravilan

Adresa: Loc. Corunca, Str Urcusului, Nr. 33, Jud. Mureș

Nr. Crt	Nr cadastral Nr. topografic	Suprafața* (mp)	Observații / Referințe
A1		4.357	Sector cadastral:1 Teren neimprejmuit;

**B. Partea II. Proprietari și acte**

Inscrieri privitoare la dreptul de proprietate și alte drepturi reale		Referințe
/		
Act Normativ nr. 7, din 13/03/1996 emis de PARLAMENTUL ROMANIEI;		
B1	Intabulare, drept de PROPRIETATE, dobândit prin Lege, cota actuala 1/1, cota initiala 1/1 1) NEIDENTIFICAT NEIDENTIFICAT	A1
B2	Se noteaza mentiunea proprietar neidentificat	A1

**C. Partea III. SARCINI .**

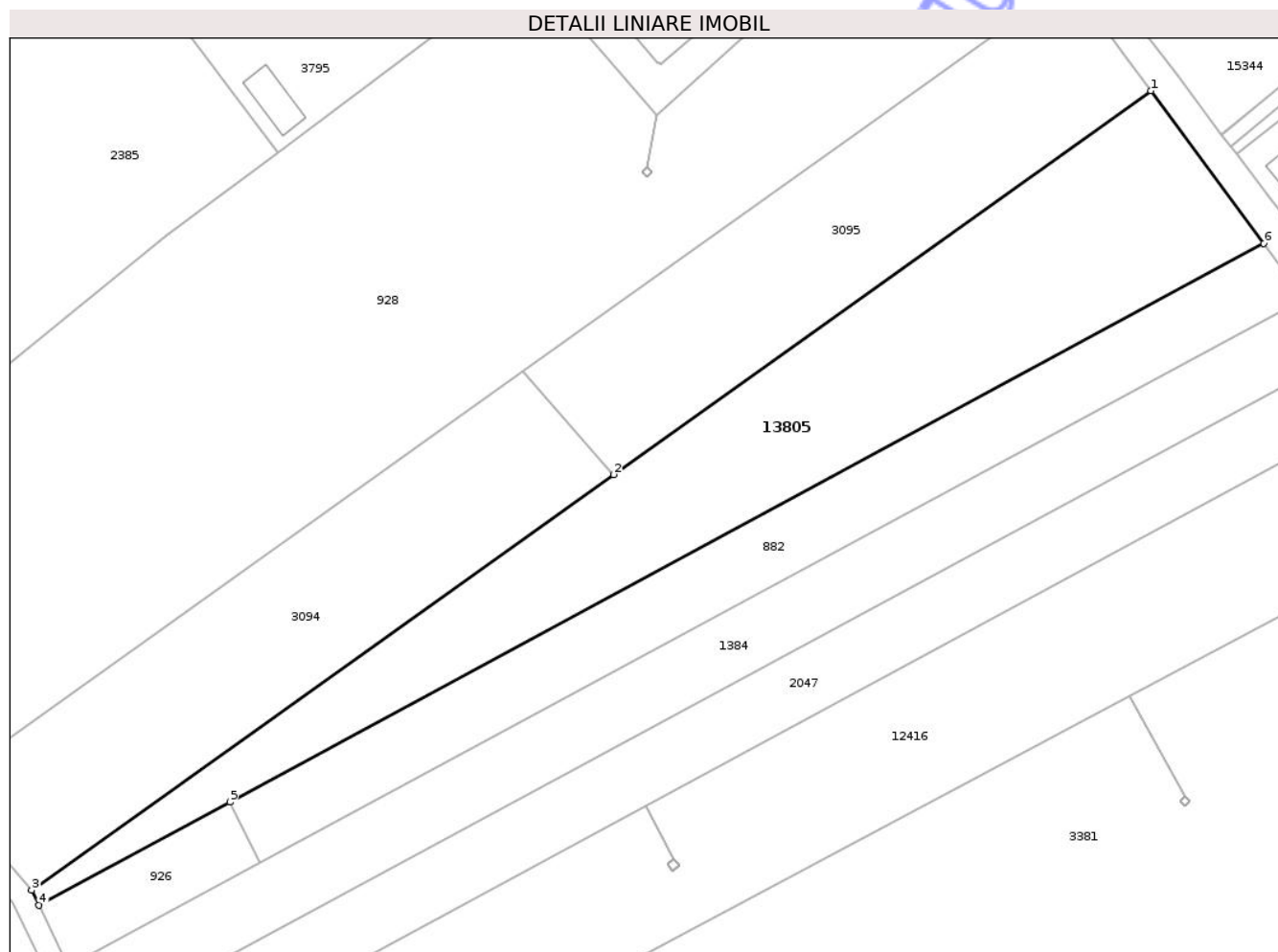
Inscrieri privind dezmembramintele dreptului de proprietate, drepturi reale de garanție și sarcini	Referințe
NU SUNT	

## Anexa Nr. 1 La Partea I

## Teren

Nr cadastral	Suprafața (mp)*	Observații / Referințe
	4.357	

\* Suprafața este determinată în planul de proiecție Stereo 70.



## Date referitoare la teren

Crt	Categorie folosință	Intra vilan	Suprafața (mp)	Tarla	Parcelă	Nr. topo	Observații / Referințe
1	arabil	DA	4.357	-	-	-	

## Lungime Segmente

1) Valorile lungimilor segmentelor sunt obținute din proiecție în plan.

Punct început	X / Y	Punct sfârșit	X / Y	Lungime segment (** (m)
1	469.615,402 557.689,887	2	469.521,22 557.622,657	115.716
2	469.521,22 557.622,657	3	469.419,197 557.549,83	125.349
3	469.419,197 557.549,83	4	469.420,465 557.547,243	2.881
4	469.420,465 557.547,243	5	469.453,928 557.565,311	38.029
5	469.453,928 557.565,311	6	469.635,171 557.663,17	205.974

Punct început	X / Y	Punct sfârșit	X / Y	Lungime segment (** (m)
6	469.635,171 557.663,17	1	469.615,402 557.689,887	33.236

\*\* Lungimile segmentelor sunt determinate în planul de proiecție Stereo 70 și sunt rotunjite la 1 milimetru.

\*\*\* Distanța dintre puncte este formată din segmente cumulate ce sunt mai mici decât valoarea 1 milimetru.

Neutilizabil în Circuitul Civil



**DATE DESPRE IMOBILUL NR. 13807**

Oficiul de Cadastru și Publicitate Imobiliară MUREȘ  
Biroul de Cadastru și Publicitate Imobiliară Târgu Mureș

**A. Partea I. Descrierea imobilului**

TEREN Intravilan

Adresa: Loc. Corunca, Jud. Mureș

Nr. Crt	Nr cadastral Nr. topografic	Suprafața* (mp)	Observații / Referințe
A1		55	Sector cadastral:1 Teren neimprejmuit;

**B. Partea II. Proprietari și acte**

Inscrieri privitoare la dreptul de proprietate și alte drepturi reale		Referințe
/		
Act Normativ nr. 7, din 13/03/1996 emis de PARLAMENTUL ROMANIEI;		
B1	Intabulare, drept de PROPRIETATE, dobandit prin Lege, cota actuala 1/1, cota initiala 1/1 1) NEIDENTIFICAT NEIDENTIFICAT	A1
B2	Se noteaza mentiunea proprietar neidentificat	A1

**C. Partea III. SARCINI .**

Inscrieri privind dezmembramintele dreptului de proprietate, drepturi reale de garanție și sarcini	Referințe
NU SUNT	

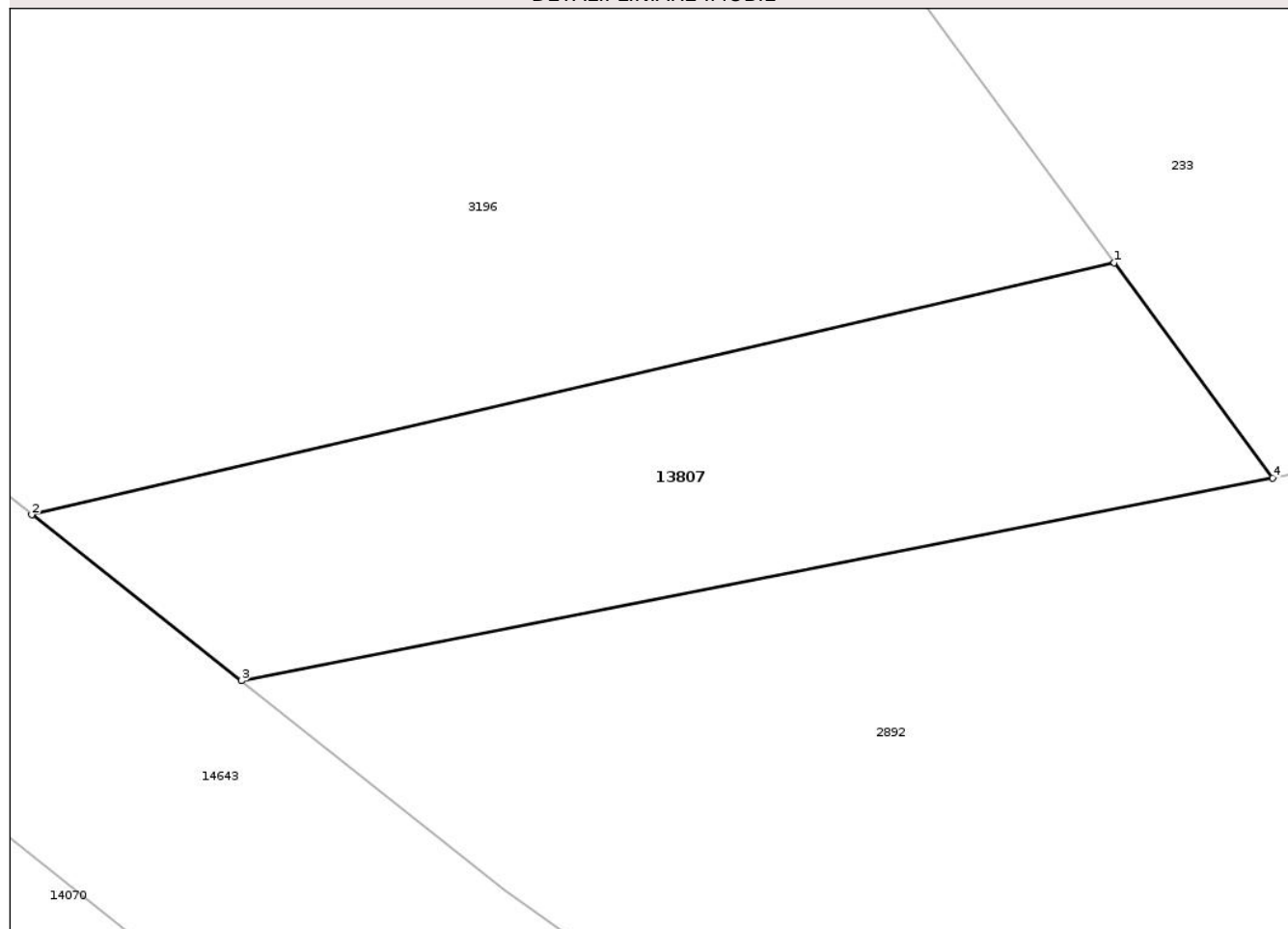
## Anexa Nr. 1 La Partea I

## Teren

Nr cadastral	Suprafața (mp)*	Observații / Referințe
	55	

\* Suprafața este determinată în planul de proiecție Stereo 70.

## DETALII LINIARE IMOBIL



## Date referitoare la teren

Crt	Categorie folosință	Intra vilan	Suprafața (mp)	Tarla	Parcelă	Nr. topo	Observații / Referințe
1	drum	DA	55	-	-	-	

## Lungime Segmente

1) Valorile lungimilor segmentelor sunt obținute din proiecție în plan.

Punct început	X / Y	Punct sfârșit	X / Y	Lungime segment (** (m)
1	469.252,191 557.746,664	2	469.235,982 557.742,892	16.642
2	469.235,982 557.742,892	3	469.239,117 557.740,407	4.0
3	469.239,117 557.740,407	4	469.254,563 557.743,442	15.741
4	469.254,563 557.743,442	1	469.252,191 557.746,664	4.001

\*\* Lungimile segmentelor sunt determinate în planul de proiecție Stereo 70 și sunt rotunjite la 1 milimetru.

\*\*\* Distanţa dintre puncte este formată din segmente cumulate ce sunt mai mici decât valoarea 1 milimetru.

Neutilizabil în Circuitul  
Civil



**DATE DESPRE IMOBILUL NR. 13809**

Oficiul de Cadastru și Publicitate Imobiliară MUREȘ  
Biroul de Cadastru și Publicitate Imobiliară Târgu Mureș

**A. Partea I. Descrierea imobilului**

TEREN Intravilan

Adresa: Loc. Corunca, Jud. Mureș

Nr. Crt	Nr cadastral Nr. topografic	Suprafața* (mp)	Observații / Referințe
A1		770	Sector cadastral:5 Teren neimprejmuit;

**B. Partea II. Proprietari și acte**

Inscrieri privitoare la dreptul de proprietate și alte drepturi reale		Referințe
/		
Act Normativ nr. 7, din 13/03/1996 emis de PARLAMENTUL ROMANIEI;		
B1	Intabulare, drept de PROPRIETATE, dobândit prin Lege, cota actuala 1/1, cota initiala 1/1 1) NEIDENTIFICAT NEIDENTIFICAT	A1
B2	Se noteaza mentiunea proprietar neidentificat	A1

**C. Partea III. SARCINI .**

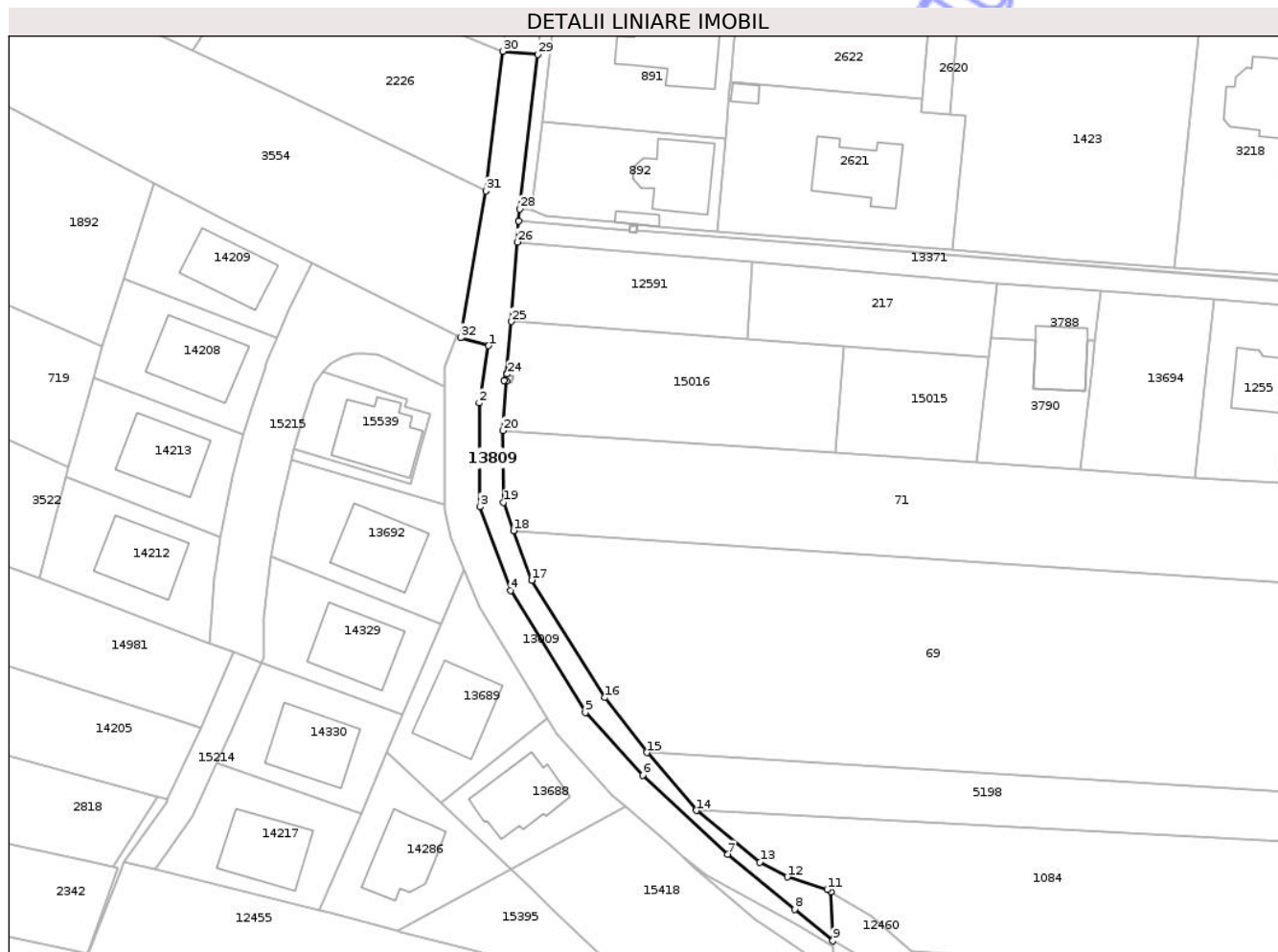
Inscrieri privind dezmembramintele dreptului de proprietate, drepturi reale de garanție și sarcini	Referințe
NU SUNT	

## Anexa Nr. 1 La Partea I

## Teren

Nr cadastral	Suprafața (mp)*	Observații / Referințe
	770	

\* Suprafața este determinată în planul de proiecție Stereo 70.



## Date referitoare la teren

Crt	Categorie folosință	Intravilan	Suprafața (mp)	Tarla	Parcelă	Nr. topo	Observații / Referințe
1	drum	DA	770	-	-	-	

## Lungime Segmente

1) Valorile lungimilor segmentelor sunt obținute din proiecție în plan.

Punct început	X / Y	Punct sfârșit	X / Y	Lungime segment (** (m)
1	470.417,32 557.613,128	2	470.415,741 557.603,379	9.876
3	470.415,826 557.585,741	4	470.421,059 557.571,499	15.173
5	470.433,774 557.550,732	6	470.443,555 557.540,098	14.448
7	470.458,045 557.526,66	8	470.469,394 557.517,275	14.727
9	470.475,885 557.511,908	10	470.475,577 557.520,267	8.365

Punct început	X / Y	Punct sfârșit	X / Y	Lungime segment (** (m)
2	470.415,741 557.603,379	3	470.415,826 557.585,741	17.638
4	470.421,059 557.571,499	5	470.433,774 557.550,732	24.35
6	470.443,555 557.540,098	7	470.458,045 557.526,66	19.762
8	470.469,394 557.517,275	9	470.475,885 557.511,908	8.422
10	470.475,577 557.520,267	11	470.474,935 557.520,648	0.747

Punct început	X / Y	Punct sfârșit	X / Y	Lungime segment (** (m)	Punct început	X / Y	Punct sfârșit	X / Y	Lungime segment (** (m)
11	470.474,935 557.520,648	12	470.468,165 557.522,763	7.093	12	470.468,165 557.522,763	13	470.463,511 557.525,302	5.302
13	470.463,511 557.525,302	14	470.452,687 557.534,081	13.937	14	470.452,687 557.534,081	15	470.444,263 557.543,939	12.967
15	470.444,263 557.543,939	16	470.437,144 557.553,277	11.742	16	470.437,144 557.553,277	17	470.424,677 557.573,25	23.545
17	470.424,677 557.573,25	18	470.421,583 557.581,67	8.97	18	470.421,583 557.581,67	19	470.419,823 557.586,462	5.105
19	470.419,823 557.586,462	20	470.419,764 557.598,677	12.215	20	470.419,764 557.598,677	21	470.420,397 557.607,076	8.423
21	470.420,397 557.607,076	22	470.419,991 557.607,212	0.428	22	470.419,991 557.607,212	23	470.420,373 557.608,35	1.2
23	470.420,373 557.608,35	24	470.420,49 557.608,311	0.123	24	470.420,49 557.608,311	25	470.421,163 557.617,25	8.964
25	470.421,163 557.617,25	26	470.422,18 557.630,754	13.542	26	470.422,18 557.630,754	27	470.422,452 557.634,363	3.619
27	470.422,452 557.634,363	28	470.422,603 557.636,365	2.008	28	470.422,603 557.636,365	29	470.425,685 557.662,69	26.505
29	470.425,685 557.662,69	30	470.419,724 557.663,192	5.982	30	470.419,724 557.663,192	31	470.416,905 557.639,434	23.925
31	470.416,905 557.639,434	32	470.412,592 557.614,487	25.317	32	470.412,592 557.614,487	1	470.417,32 557.613,128	4.919

\*\* Lungimile segmentelor sunt determinate în planul de proiecție Stereo 70 și sunt rotunjite la 1 milimetru.

\*\*\* Distanța dintre puncte este formată din segmente cumulate ce sunt mai mici decât valoarea 1 milimetru.



**DATE DESPRE IMOBILUL NR. 13812**

Oficiul de Cadastru și Publicitate Imobiliară MUREȘ  
Biroul de Cadastru și Publicitate Imobiliară Târgu Mureș

**A. Partea I. Descrierea imobilului**

TEREN Necunoscut

Adresa: Loc. Corunca, Jud. Mureș

Nr. Crt	Nr cadastral Nr. topografic	Suprafața* (mp)	Observații / Referințe
A1		197	Sector cadastral:2 Teren împrejmuit;

**B. Partea II. Proprietari și acte**

Inscrieri privitoare la dreptul de proprietate și alte drepturi reale		Referințe
/		
Act Normativ nr. 7, din 13/03/1996 emis de PARLAMENTUL ROMANIEI;		
B1	Intabulare, drept de PROPRIETATE, dobândit prin Lege, cota actuala 1/1, cota initiala 1/1 1) NEIDENTIFICAT NEIDENTIFICAT	A1
B2	Se noteaza mentiunea proprietar neidentificat	A1

**C. Partea III. SARCINI .**

Inscrieri privind dezmembramintele dreptului de proprietate, drepturi reale de garanție și sarcini	Referințe
NU SUNT	

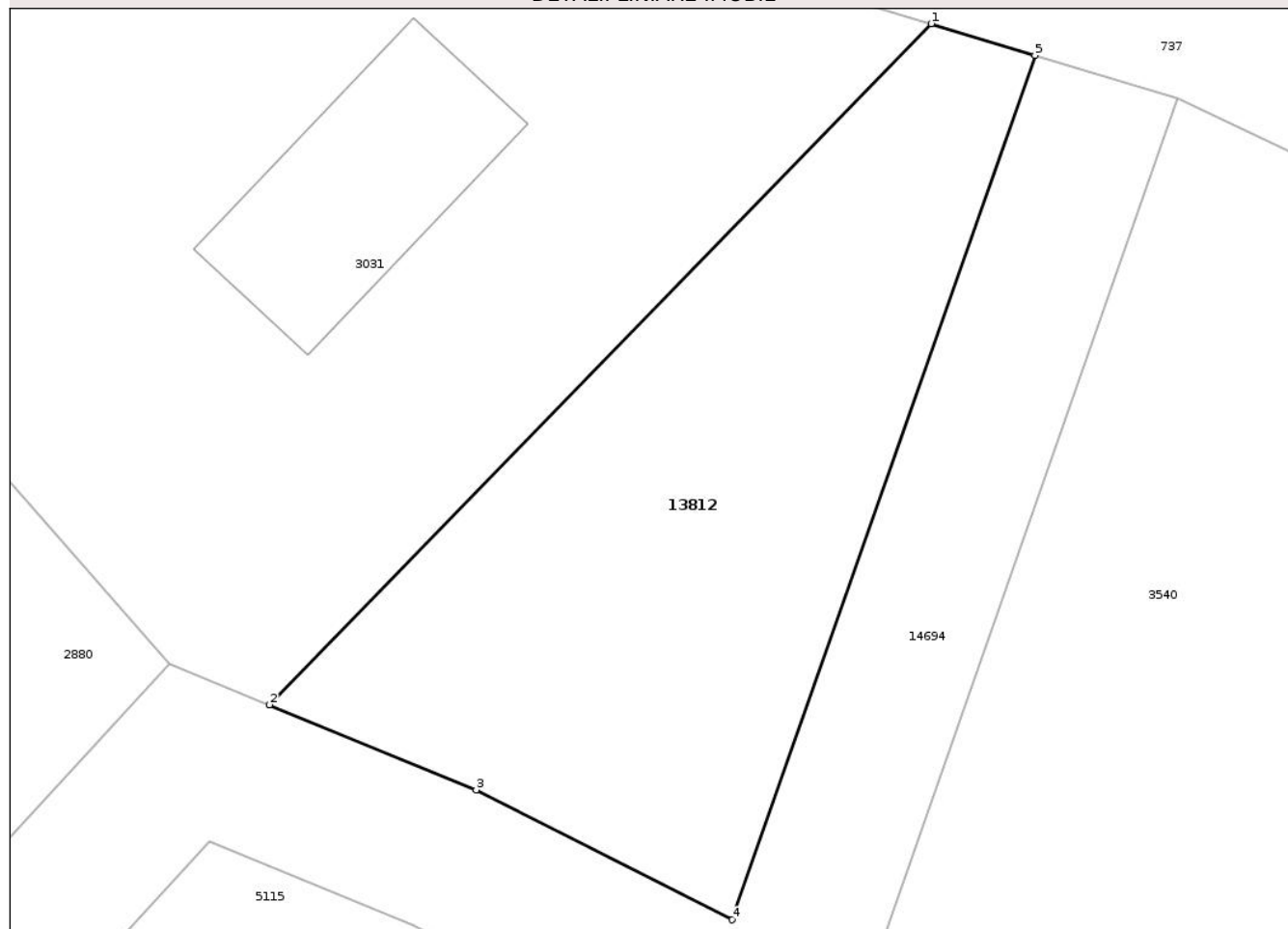
## Anexa Nr. 1 La Partea I

## Teren

Nr cadastral	Suprafața (mp)*	Observații / Referințe
	197	

\* Suprafața este determinată în planul de proiecție Stereo 70.

## DETALII LINIARE IMOBIL



## Date referitoare la teren

Crt	Categorie folosință	Intra vilan	Suprafața (mp)	Tarla	Parcelă	Nr. topo	Observații / Referințe
1	arabil	DA	130	-	-	-	
2	arabil	NU	67	-	-	-	

## Lungime Segmente

1) Valorile lungimilor segmentelor sunt obținute din proiecție în plan.

Punct început	X / Y	Punct sfârșit	X / Y	Lungime segment (** (m))
1	470.105,687 558.463,316	2	470.087,982 558.445,111	25.395
2	470.087,982 558.445,111	3	470.093,513 558.442,838	5.98
3	470.093,513 558.442,838	4	470.100,358 558.439,365	7.676
4	470.100,358 558.439,365	5	470.108,461 558.462,473	24.488

Punct început	X / Y	Punct sfârșit	X / Y	Lungime segment (** (m)
5	470.108,461 558.462,473	1	470.105,687 558.463,316	2.899

\*\* Lungimile segmentelor sunt determinate în planul de proiecție Stereo 70 și sunt rotunjite la 1 milimetru.

\*\*\* Distanța dintre puncte este formată din segmente cumulate ce sunt mai mici decât valoarea 1 milimetru.

Neutilizabil în Circuitul Civil



**DATE DESPRE IMOBILUL NR. 13817**

Oficiul de Cadastru și Publicitate Imobiliară MUREȘ  
Biroul de Cadastru și Publicitate Imobiliară Târgu Mureș

**A. Partea I. Descrierea imobilului**

TEREN Intravilan

Adresa: Loc. Corunca, Str Castelului, Nr. 1, Jud. Mureș

Nr. Crt	Nr cadastral Nr. topografic	Suprafața* (mp)	Observații / Referințe
A1		23	Sector cadastral:2 Teren neimprejmuit;

**B. Partea II. Proprietari și acte**

Inscrieri privitoare la dreptul de proprietate și alte drepturi reale		Referințe
/		
Act Normativ nr. 7, din 13/03/1996 emis de PARLAMENTUL ROMANIEI;		
B1	Intabulare, drept de PROPRIETATE, dobandit prin Lege, cota actuala 1/1, cota initiala 1/1 1) NEIDENTIFICAT NEIDENTIFICAT	A1
B2	Se noteaza mentiunea proprietar neidentificat	A1

**C. Partea III. SARCINI .**

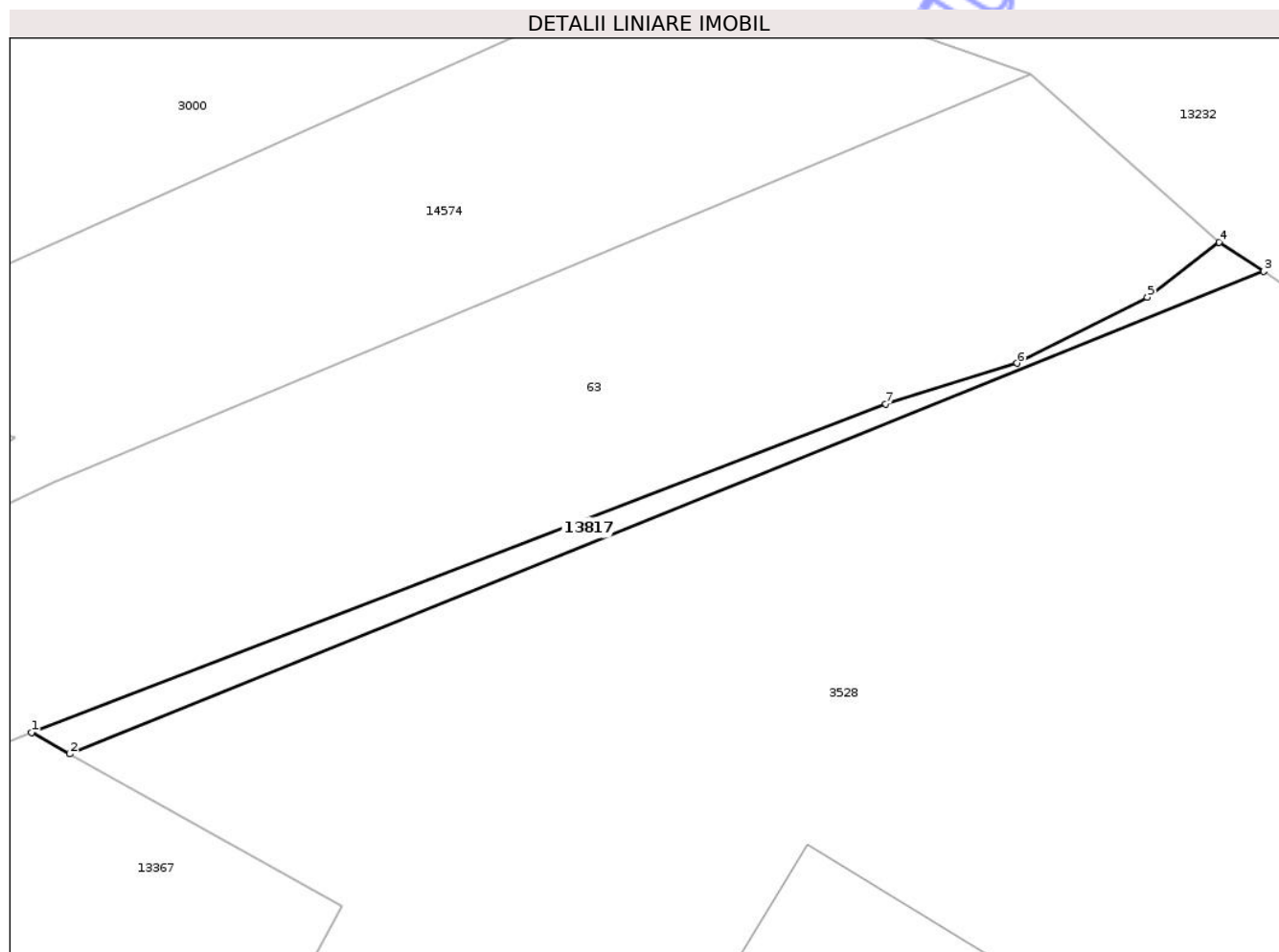
Inscrieri privind dezmembramintele dreptului de proprietate, drepturi reale de garanție și sarcini	Referințe
NU SUNT	

## Anexa Nr. 1 La Partea I

## Teren

Nr cadastral	Suprafața (mp)*	Observații / Referințe
	23	

\* Suprafața este determinată în planul de proiecție Stereo 70.



## Date referitoare la teren

Crt	Categorie folosință	Intravilan	Suprafața (mp)	Tarla	Parcelă	Nr. topo	Observații / Referințe
1	curți constructii	DA	23	-	-	-	

## Lungime Segmente

1) Valorile lungimilor segmentelor sunt obținute din proiecție în plan.

Punct început	X / Y	Punct sfârșit	X / Y	Lungime segment (** (m)
1	470.476,113 557.929,785	2	470.477,165 557.929,197	1.205
2	470.477,165 557.929,197	3	470.509,99 557.942,454	35.401
3	470.509,99 557.942,454	4	470.508,76 557.943,26	1.471
4	470.508,76 557.943,26	5	470.506,79 557.941,74	2.488
5	470.506,79 557.941,74	6	470.503,2 557.939,93	4.02

Punct început	X / Y	Punct sfârșit	X / Y	Lungime segment (** (m)
6	470.503,2 557.939,93	7	470.499,6 557.938,81	3.77
7	470.499,6 557.938,81	1	470.476,113 557.929,785	25.161

\*\* Lungimile segmentelor sunt determinate în planul de proiecție Stereo 70 și sunt rotunjite la 1 milimetru.

\*\*\* Distanța dintre puncte este formată din segmente cumulate ce sunt mai mici decât valoarea 1 milimetru.

Neutilizabil în Circuitul Civil



**DATE DESPRE IMOBILUL NR. 13820**

Oficiul de Cadastru și Publicitate Imobiliară MUREȘ  
Biroul de Cadastru și Publicitate Imobiliară Târgu Mureș

**A. Partea I. Descrierea imobilului**

TEREN Intravilan

Adresa: Loc. Corunca, Str Gladiolelor, Nr. 10, Jud. Mureș

Nr. Crt	Nr cadastral Nr. topografic	Suprafața* (mp)	Observații / Referințe
A1		840	Sector cadastral:1 Teren împrejmuit;

**B. Partea II. Proprietari și acte**

Inscrieri privitoare la dreptul de proprietate și alte drepturi reale		Referințe
/		
Act Normativ nr. 7, din 13/03/1996 emis de PARLAMENTUL ROMANIEI;		
B1	Intabulare, drept de PROPRIETATE, dobândit prin Lege, cota actuala 1/1, cota initiala 1/1 1) NEIDENTIFICAT NEIDENTIFICAT	A1
B2	Se noteaza mentiunea proprietar neidentificat	A1

**C. Partea III. SARCINI .**

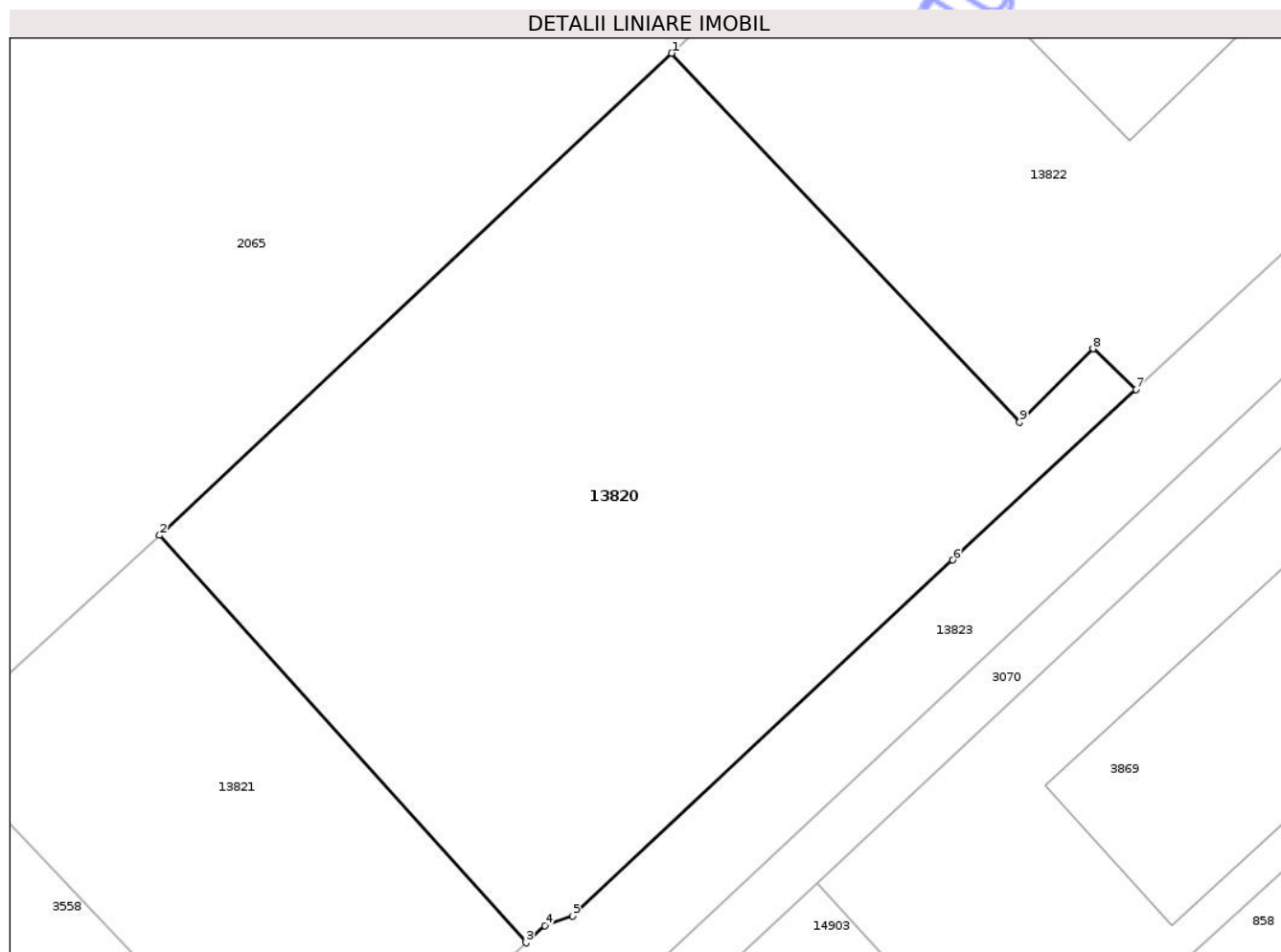
Inscrieri privind dezmembramintele dreptului de proprietate, drepturi reale de garanție și sarcini	Referințe
NU SUNT	

## Anexa Nr. 1 La Partea I

## Teren

Nr cadastral	Suprafața (mp)*	Observații / Referințe
	840	

\* Suprafața este determinată în planul de proiecție Stereo 70.



## Date referitoare la teren

Crt	Categorie folosință	Intravilan	Suprafața (mp)	Tarla	Parcelă	Nr. topo	Observații / Referințe
1	arabil	DA	840	-	-	-	

## Lungime Segmente

1) Valorile lungimilor segmentelor sunt obținute din proiecție în plan.

Punct început	X / Y	Punct sfârșit	X / Y	Lungime segment (** (m)
1	469.605,036 558.056,385	2	469.581,678 558.034,412	32.069
2	469.581,678 558.034,412	3	469.598,387 558.015,844	24.979
3	469.598,387 558.015,844	4	469.599,255 558.016,618	1.163
4	469.599,255 558.016,618	5	469.600,53 558.017,068	1.352
5	469.600,53 558.017,068	6	469.617,849 558.033,287	23.728

Punct început	X / Y	Punct sfârşit	X / Y	Lungime segment (** (m)
6	469.617,849 558.033,287	7	469.626,204 558.041,066	11.416
7	469.626,204 558.041,066	8	469.624,256 558.042,912	2.684
8	469.624,256 558.042,912	9	469.620,898 558.039,575	4.734
9	469.620,898 558.039,575	1	469.605,036 558.056,385	23.112

\*\* Lungimile segmentelor sunt determinate în planul de proiecţie Stereo 70 şi sunt rotunjite la 1 milimetru.

\*\*\* Distanţa dintre puncte este formată din segmente cumulate ce sunt mai mici decât valoarea 1 milimetru.

Neutilizabil în Circuitul Civil



**DATE DESPRE IMOBILUL NR. 13822**

Oficiul de Cadastru și Publicitate Imobiliară MUREȘ  
Biroul de Cadastru și Publicitate Imobiliară Târgu Mureș

**A. Partea I. Descrierea imobilului**

TEREN Intravilan

Adresa: Loc. Corunca, Str Gladiolelor, Nr. 8, Jud. Mureș

Nr. Crt	Nr cadastral Nr. topografic	Suprafața* (mp)	Observații / Referințe
A1		711	Sector cadastral:1 Teren împrejmuit;

**B. Partea II. Proprietari și acte**

Inscrieri privitoare la dreptul de proprietate și alte drepturi reale		Referințe
/		
Act Normativ nr. 7, din 13/03/1996 emis de PARLAMENTUL ROMANIEI;		
B1	Intabulare, drept de PROPRIETATE, dobandit prin Lege, cota actuala 1/1, cota initiala 1/1 1) NEIDENTIFICAT NEIDENTIFICAT	A1
B2	Se noteaza mentiunea proprietar neidentificat	A1

**C. Partea III. SARCINI .**

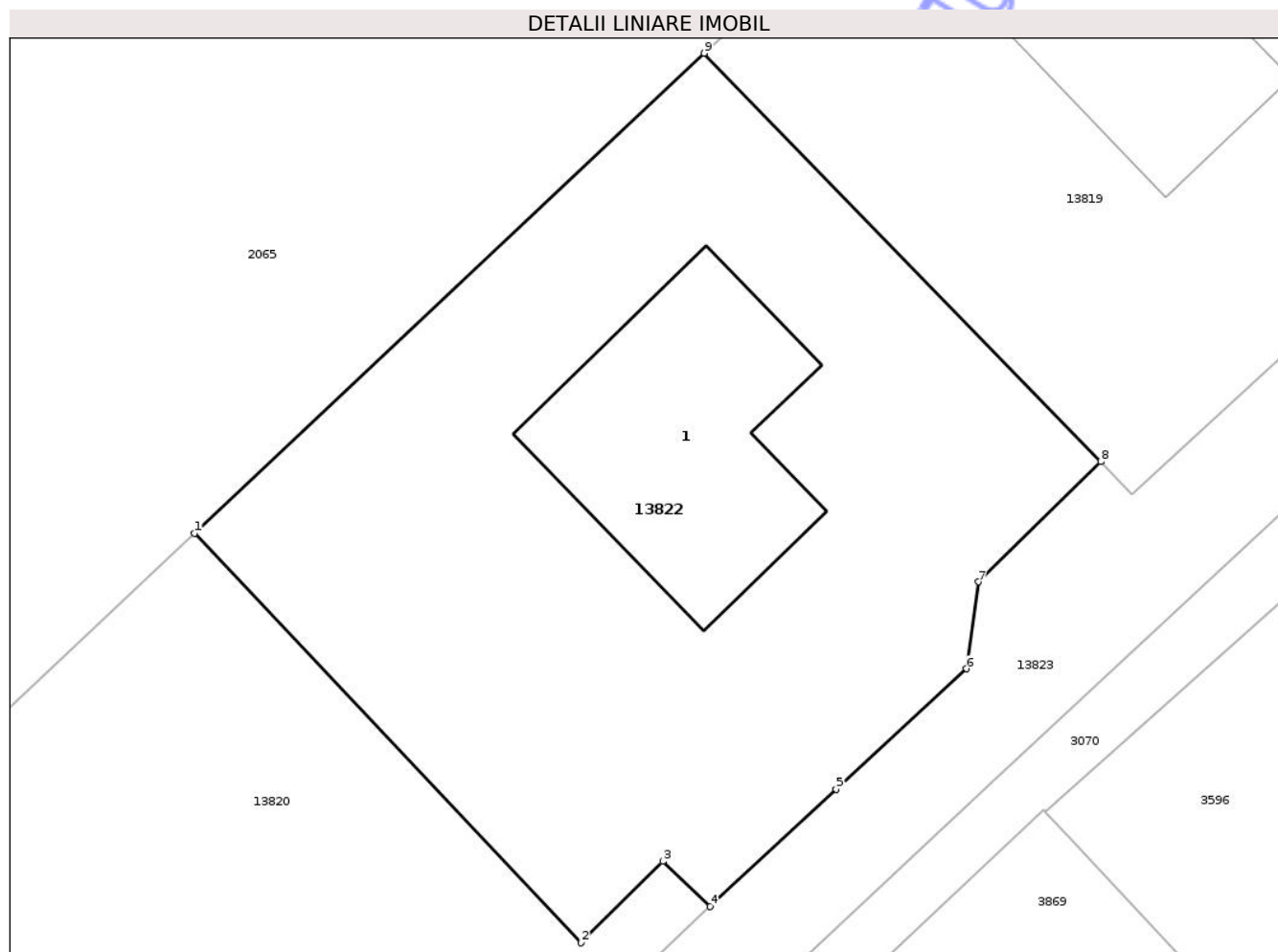
Inscrieri privind dezmembramintele dreptului de proprietate, drepturi reale de garanție și sarcini	Referințe
NU SUNT	

## Anexa Nr. 1 La Partea I

## Teren

Nr cadastral	Suprafața (mp)*	Observații / Referințe
	711	

\* Suprafața este determinată în planul de proiecție Stereo 70.



## Date referitoare la teren

Crt	Categorie folosință	Intra vilan	Suprafața (mp)	Tarla	Parcelă	Nr. topo	Observații / Referințe
1	curți constructii	DA	711	-	-	-	

## Date referitoare la construcții

Crt	Număr	Destinație construcție	Supraf. (mp)	Situație juridică	Observații / Referințe
A1.1	0	construcții de locuințe	107	Fara acte	Nr. niveluri:2; S. construita la sol:107 mp;

## Lungime Segmente

1) Valorile lungimilor segmentelor sunt obținute din proiecție în plan.

Punct început	X / Y	Punct sfârșit	X / Y	Lungime segment (** (m)
1	469.605,036 558.056,385	2	469.620,898 558.039,575	23.112
2	469.620,898 558.039,575	3	469.624,256 558.042,912	4.734
3	469.624,256 558.042,912	4	469.626,204 558.041,066	2.684
4	469.626,204 558.041,066	5	469.631,373 558.045,879	7.063

Punct început	X / Y	Punct sfârșit	X / Y	Lungime segment (** (m)
5	469.631,373 558.045,879	6	469.636,726 558.050,816	7.282
6	469.636,726 558.050,816	7	469.637,221 558.054,385	3.603
7	469.637,221 558.054,385	8	469.642,23 558.059,316	7.029
8	469.642,23 558.059,316	9	469.625,96 558.076,069	23.353
9	469.625,96 558.076,069	1	469.605,036 558.056,385	28.728

\*\* Lungimile segmentelor sunt determinate în planul de proiecție Stereo 70 și sunt rotunjite la 1 milimetru.

\*\*\* Distanța dintre puncte este formată din segmente cumulate ce sunt mai mici decât valoarea 1 milimetru.

Neutilizabil în Circuitul Civil



**DATE DESPRE IMOBILUL NR. 13838**

Oficiul de Cadastru și Publicitate Imobiliară MUREȘ  
Biroul de Cadastru și Publicitate Imobiliară Târgu Mureș

**A. Partea I. Descrierea imobilului**

TEREN Intravilan

Adresa: Loc. Corunca, Str De Jos, Nr. 81, Jud. Mureș

Nr. Crt	Nr cadastral Nr. topografic	Suprafața* (mp)	Observații / Referințe
A1		659	Sector cadastral:4 Teren împrejmuit;

**B. Partea II. Proprietari și acte**

Inscrieri privitoare la dreptul de proprietate și alte drepturi reale		Referințe
/		
Act Normativ nr. 7, din 13/03/1996 emis de PARLAMENTUL ROMANIEI;		
B1	Intabulare, drept de PROPRIETATE, dobandit prin Lege, cota actuala 1/1, cota initiala 1/1 1) NEIDENTIFICAT NEIDENTIFICAT	A1
B2	Se noteaza mentiunea proprietar neidentificat	A1

**C. Partea III. SARCINI .**

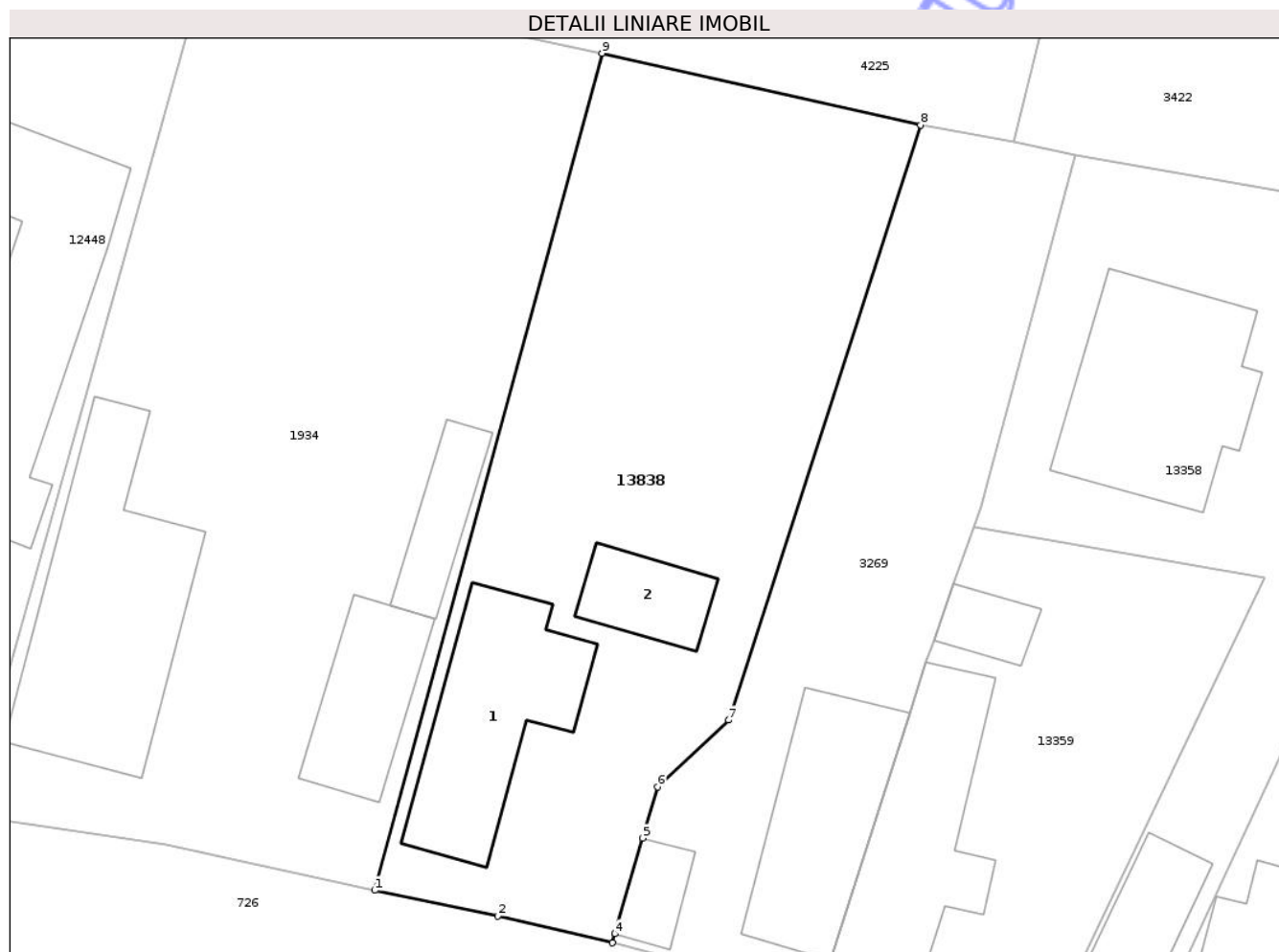
Inscrieri privind dezmembramintele dreptului de proprietate, drepturi reale de garanție și sarcini	Referințe
NU SUNT	

## Anexa Nr. 1 La Partea I

## Teren

Nr cadastral	Suprafața (mp)*	Observații / Referințe
	659	

\* Suprafața este determinată în planul de proiecție Stereo 70.



## Date referitoare la teren

Crt	Categorie folosință	Intra vilan	Suprafața (mp)	Tarla	Parcelă	Nr. topo	Observații / Referințe
1	curți constructii	DA	290	-	-	-	
2	arabil	DA	369	-	-	-	

## Date referitoare la construcții

Crt	Număr	Destinație construcție	Supraf. (mp)	Situație juridică	Observații / Referințe
A1.1	0	construcții de locuințe	73	Fara acte	Nr. niveluri:1; S. construita la sol:73 mp;
A1.2	0	construcții anexa	25	Fara acte	Nr. niveluri:1; S. construita la sol:25 mp;

## Lungime Segmente

1) Valorile lungimilor segmentelor sunt obținute din proiecție în plan.

Punct început	X / Y	Punct sfârșit	X / Y	Lungime segment (** (m)
1	471.450,63 557.730,33	2	471.456,889 557.729,033	6.392
2	471.456,889 557.729,033	3	471.462,694 557.727,667	5.964

Punct început	X / Y	Punct sfârșit	X / Y	Lungime segment (** (m)
3	471.462,694 557.727,667	4	471.462,826 557.728,123	0.475
4	471.462,826 557.728,123	5	471.464,238 557.732,976	5.054
5	471.464,238 557.732,976	6	471.464,992 557.735,57	2.701
6	471.464,992 557.735,57	7	471.468,601 557.738,963	4.954
7	471.468,601 557.738,963	8	471.478,349 557.769,156	31.728
8	471.478,349 557.769,156	9	471.462,17 557.772,801	16.585
9	471.462,17 557.772,801	1	471.450,63 557.730,33	44.011

\*\* Lungimile segmentelor sunt determinate în planul de proiecție Stereo 70 și sunt rotunjite la 1 milimetru.

\*\*\* Distanța dintre puncte este formată din segmente cumulate ce sunt mai mici decât valoarea 1 milimetru.

Neutilizabil în Circuitul Civil



**DATE DESPRE IMOBILUL NR. 13830**

Oficiul de Cadastru și Publicitate Imobiliară MUREȘ  
Biroul de Cadastru și Publicitate Imobiliară Târgu Mureș

**A. Partea I. Descrierea imobilului**

TEREN Intravilan

Adresa: Loc. Corunca, Str Pasiunii, Nr. 4, Jud. Mureș

Nr. Crt	Nr cadastral Nr. topografic	Suprafața* (mp)	Observații / Referințe
A1		286	Sector cadastral:4 Teren împrejmuit;

**B. Partea II. Proprietari și acte**

Inscrieri privitoare la dreptul de proprietate și alte drepturi reale		Referințe
/		
Act Normativ nr. 7, din 13/03/1996 emis de PARLAMENTUL ROMANIEI;		
B1	Intabulare, drept de PROPRIETATE, dobândit prin Lege, cota actuala 1/1, cota initiala 1/1 1) NEIDENTIFICAT NEIDENTIFICAT	A1
B2	Se noteaza mentiunea proprietar neidentificat	A1

**C. Partea III. SARCINI .**

Inscrieri privind dezmembramintele dreptului de proprietate, drepturi reale de garanție și sarcini	Referințe
NU SUNT	

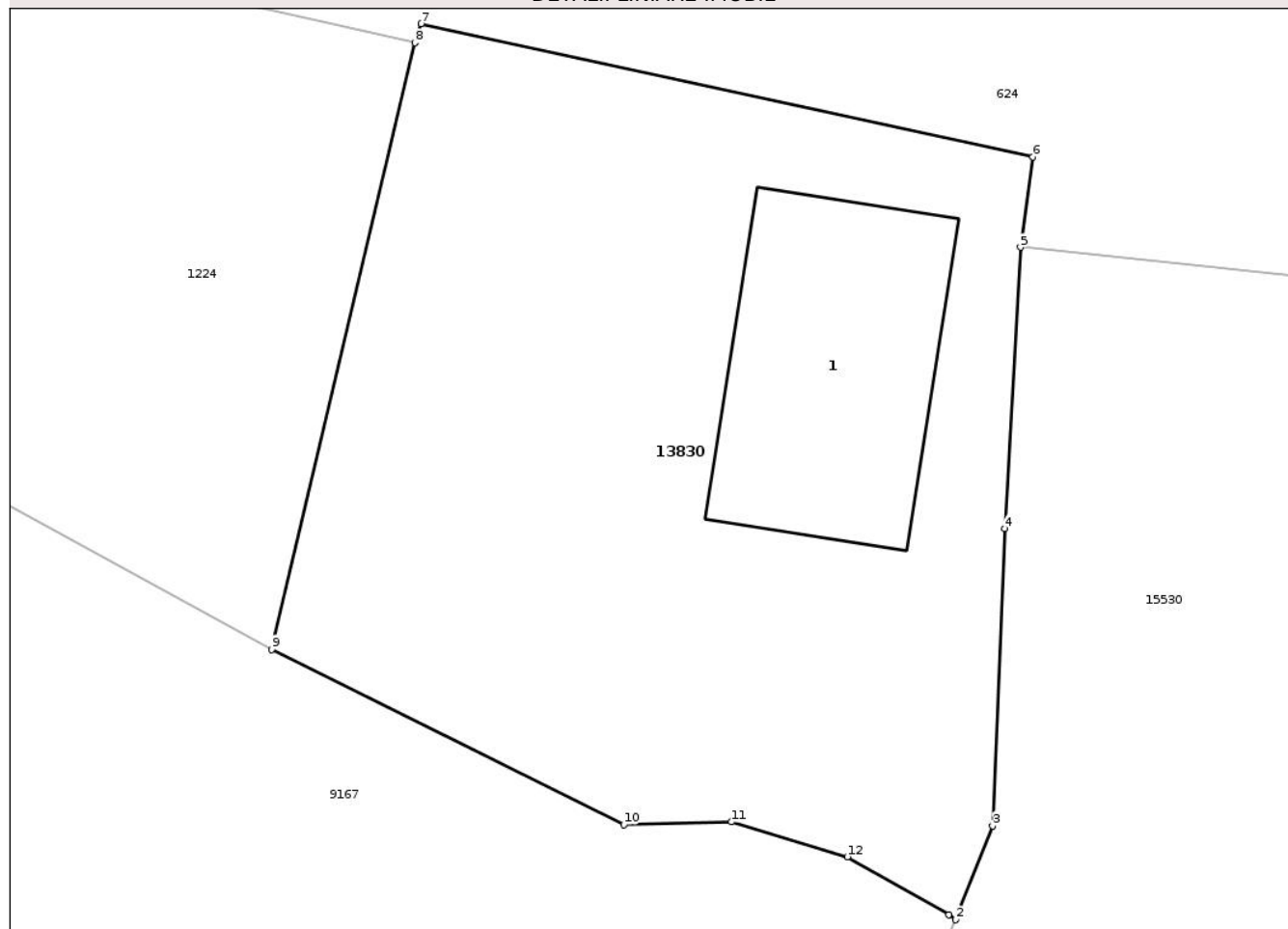
## Anexa Nr. 1 La Partea I

## Teren

Nr cadastral	Suprafața (mp)*	Observații / Referințe
	286	

\* Suprafața este determinată în planul de proiecție Stereo 70.

## DETALII LINIARE IMOBIL



## Date referitoare la teren

Crt	Categorie folosință	Intra vilan	Suprafața (mp)	Tarla	Parcelă	Nr. topo	Observații / Referințe
1	curți constructii	DA	286	-	-	-	

## Date referitoare la construcții

Crt	Număr	Destinație construcție	Supraf. (mp)	Situație juridică	Observații / Referințe
A1.1	0	construcții de locuințe	40	Fara acte	Nr. niveluri:1; S. construita la sol:40 mp;

## Lungime Segmente

1) Valorile lungimilor segmentelor sunt obținute din proiecție în plan.

Punct început	X / Y	Punct sfârșit	X / Y	Lungime segment (** (m)
1	471.500,059 557.596,305	2	471.500,221 557.596,184	0.202
2	471.500,221 557.596,184	3	471.501,121 557.598,464	2.451
3	471.501,121 557.598,464	4	471.501,417 557.605,676	7.218
4	471.501,417 557.605,676	5	471.501,802 557.612,495	6.83

Punct început	X / Y	Punct sfârșit	X / Y	Lungime segment (** (m)
5	471.501,802 557.612,495	6	471.502,1 557.614,688	2.213
6	471.502,1 557.614,688	7	471.487,245 557.617,917	15.202
7	471.487,245 557.617,917	8	471.487,098 557.617,456	0.484
8	471.487,098 557.617,456	9	471.483,619 557.602,737	15.125
9	471.483,619 557.602,737	10	471.492,174 557.598,492	9.55
10	471.492,174 557.598,492	11	471.494,786 557.598,558	2.613
11	471.494,786 557.598,558	12	471.497,594 557.597,709	2.934
12	471.497,594 557.597,709	1	471.500,059 557.596,305	2.837

\*\* Lungimile segmentelor sunt determinate în planul de proiecție Stereo 70 și sunt rotunjite la 1 milimetru.

\*\*\* Distanța dintre puncte este formată din segmente cumulate ce sunt mai mici decât valoarea 1 milimetru.



**DATE DESPRE IMOBILUL NR. 13834**

Oficiul de Cadastru și Publicitate Imobiliară MUREȘ  
Biroul de Cadastru și Publicitate Imobiliară Târgu Mureș

**A. Partea I. Descrierea imobilului**

TEREN Intravilan

Adresa: Loc. Corunca, Str Pasunii, Nr. 5, Jud. Mureș

Nr. Crt	Nr cadastral Nr. topografic	Suprafața* (mp)	Observații / Referințe
A1		128	Sector cadastral:4 Teren neimprejmuit;

**B. Partea II. Proprietari și acte**

Inscrieri privitoare la dreptul de proprietate și alte drepturi reale		Referințe
/		
Act Normativ nr. 7, din 13/03/1996 emis de PARLAMENTUL ROMANIEI;		
B1	Intabulare, drept de PROPRIETATE, dobandit prin Lege, cota actuala 1/1, cota initiala 1/1 1) NEIDENTIFICAT NEIDENTIFICAT	A1
B2	Se noteaza mentiunea proprietar neidentificat	A1

**C. Partea III. SARCINI .**

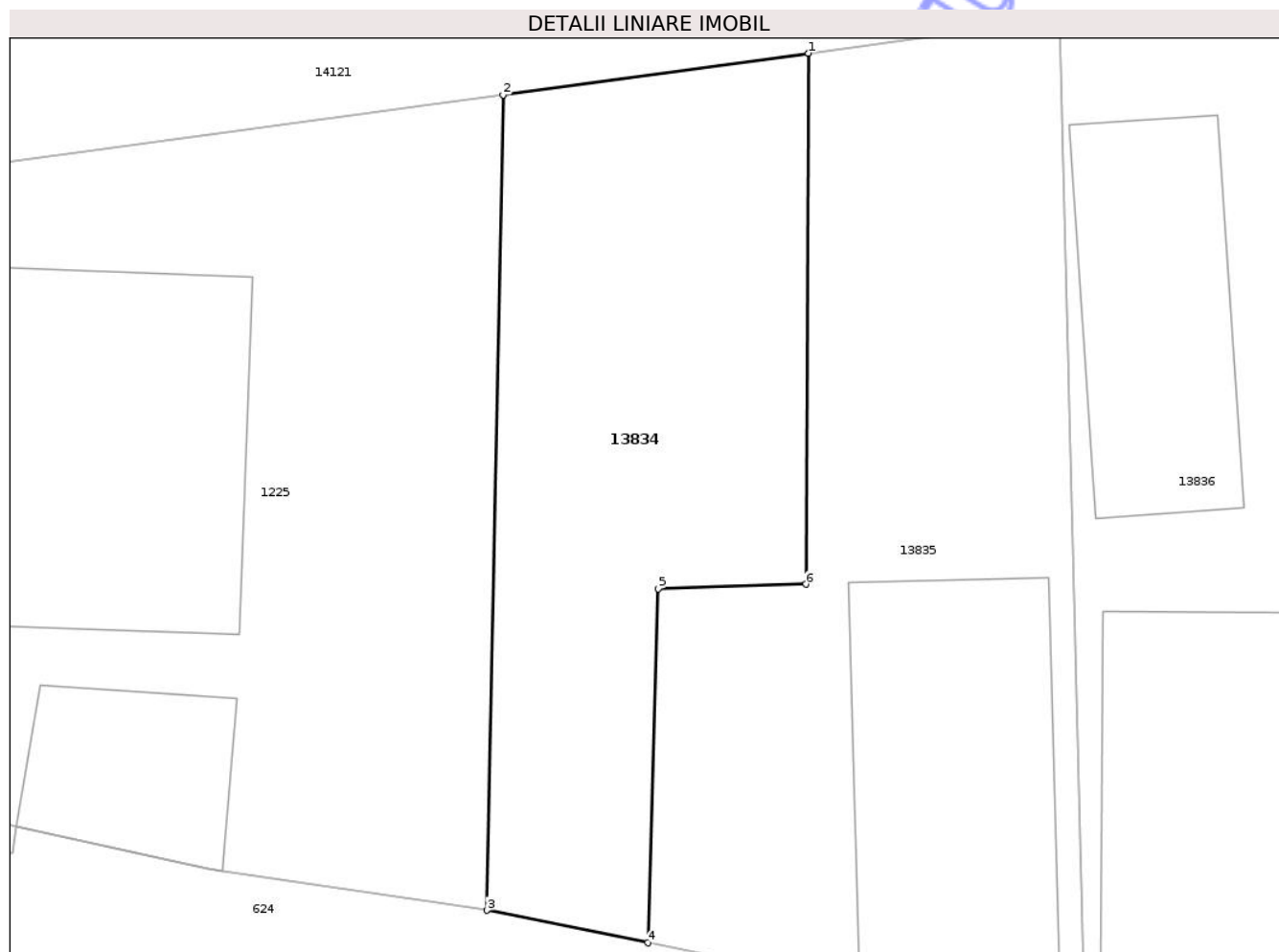
Inscrieri privind dezmembramintele dreptului de proprietate, drepturi reale de garanție și sarcini	Referințe
NU SUNT	

## Anexa Nr. 1 La Partea I

## Teren

Nr cadastral	Suprafața (mp)*	Observații / Referințe
	128	

\* Suprafața este determinată în planul de proiecție Stereo 70.



## Date referitoare la teren

Crt	Categorie folosință	Intravilan	Suprafața (mp)	Tarla	Parcelă	Nr. topo	Observații / Referințe
1	curți constructii	DA	128	-	-	-	

## Lungime Segmente

1) Valorile lungimilor segmentelor sunt obținute din proiecție în plan.

Punct început	X / Y	Punct sfârșit	X / Y	Lungime segment (** (m)
1	471.493,883 557.645,684	2	471.486,418 557.644,668	7.534
2	471.486,418 557.644,668	3	471.486,022 557.624,761	19.911
3	471.486,022 557.624,761	4	471.489,957 557.623,968	4.014
4	471.489,957 557.623,968	5	471.490,215 557.632,607	8.643
5	471.490,215 557.632,607	6	471.493,82 557.632,721	3.607

Punct început	X / Y	Punct sfârșit	X / Y	Lungime segment (** (m)
6	471.493,82 557.632,721	1	471.493,883 557.645,684	12.963

\*\* Lungimile segmentelor sunt determinate în planul de proiecție Stereo 70 și sunt rotunjite la 1 milimetru.

\*\*\* Distanța dintre puncte este formată din segmente cumulate ce sunt mai mici decât valoarea 1 milimetru.

Neutilizabil în Circuitul Civil



**DATE DESPRE IMOBILUL NR. 13837**

Oficiul de Cadastru și Publicitate Imobiliară MUREȘ  
Biroul de Cadastru și Publicitate Imobiliară Târgu Mureș

**A. Partea I. Descrierea imobilului**

TEREN Intravilan

Adresa: Loc. Corunca, Jud. Mureș

Nr. Crt	Nr cadastral Nr. topografic	Suprafața* (mp)	Observații / Referințe
A1		1.007	Sector cadastral:4 Teren neimprejmuit;

**B. Partea II. Proprietari și acte**

Inscrieri privitoare la dreptul de proprietate și alte drepturi reale		Referințe
/		
Act Normativ nr. 7, din 13/03/1996 emis de PARLAMENTUL ROMANIEI;		
B1	Intabulare, drept de PROPRIETATE, dobândit prin Lege, cota actuala 1/1, cota initiala 1/1 1) NEIDENTIFICAT NEIDENTIFICAT	A1
B2	Se noteaza mentiunea proprietar neidentificat	A1

**C. Partea III. SARCINI .**

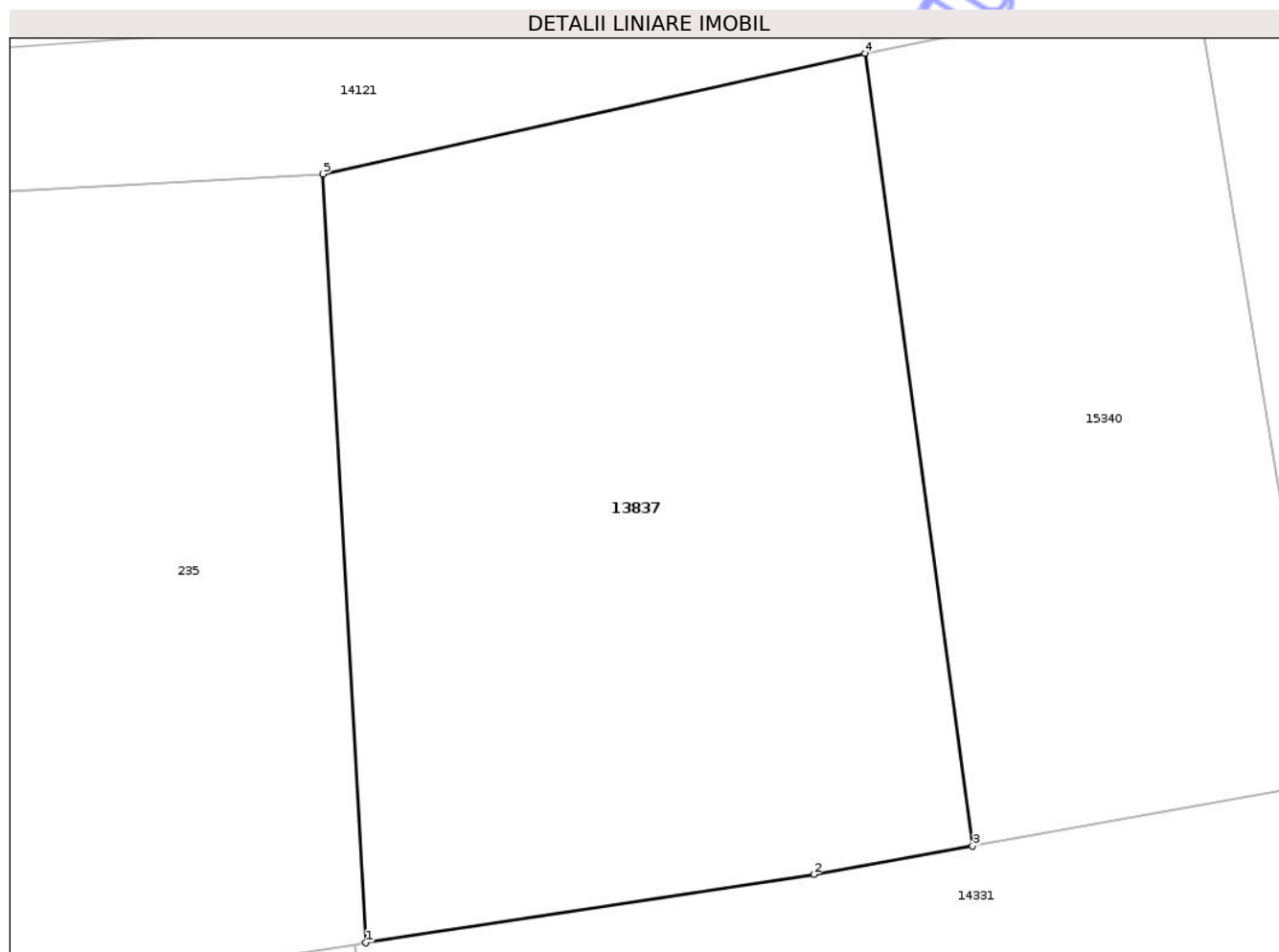
Inscrieri privind dezmembramintele dreptului de proprietate, drepturi reale de garanție și sarcini	Referințe
NU SUNT	

## Anexa Nr. 1 La Partea I

## Teren

Nr cadastral	Suprafața (mp)*	Observații / Referințe
	1.007	

\* Suprafața este determinată în planul de proiecție Stereo 70.



## Date referitoare la teren

Crt	Categorie folosință	Intra vilan	Suprafața (mp)	Tarla	Parcelă	Nr. topo	Observații / Referințe
1	arabil	DA	1.007	-	-	-	

## Lungime Segmente

1) Valorile lungimilor segmentelor sunt obținute din proiecție în plan.

Punct început	X / Y	Punct sfârșit	X / Y	Lungime segment (** (m)
1	471.632,177 557.618,946	2	471.653,193 557.622,15	21.259
2	471.653,193 557.622,15	3	471.660,651 557.623,491	7.578
3	471.660,651 557.623,491	4	471.655,604 557.660,656	37.506
4	471.655,604 557.660,656	5	471.630,165 557.654,991	26.062
5	471.630,165 557.654,991	1	471.632,177 557.618,946	36.101

\*\* Lungimile segmentelor sunt determinate în planul de proiecție Stereo 70 și sunt rotunjite la 1 milimetru.

\*\*\* Distanța dintre puncte este formată din segmente cumulate ce sunt mai mici decât valoarea 1 milimetru.

Neutilizabil în Circuitul  
Civil



**DATE DESPRE IMOBILUL NR. 13842**

Oficiul de Cadastru și Publicitate Imobiliară MUREȘ  
Biroul de Cadastru și Publicitate Imobiliară Târgu Mureș

**A. Partea I. Descrierea imobilului**

TEREN Intravilan

Adresa: Loc. Corunca, Str Toamnei, Nr. 11, Jud. Mureș

Nr. Crt	Nr cadastral Nr. topografic	Suprafața* (mp)	Observații / Referințe
A1		1.148	Sector cadastral:4 Teren neimprejmuit;

**B. Partea II. Proprietari și acte**

Inscrieri privitoare la dreptul de proprietate și alte drepturi reale		Referințe
/		
Act Normativ nr. 7, din 13/03/1996 emis de PARLAMENTUL ROMANIEI;		
B1	Intabulare, drept de PROPRIETATE, dobandit prin Lege, cota actuala 1/1, cota initiala 1/1 1) NEIDENTIFICAT NEIDENTIFICAT	A1
B2	Se noteaza mentiunea proprietar neidentificat	A1

**C. Partea III. SARCINI .**

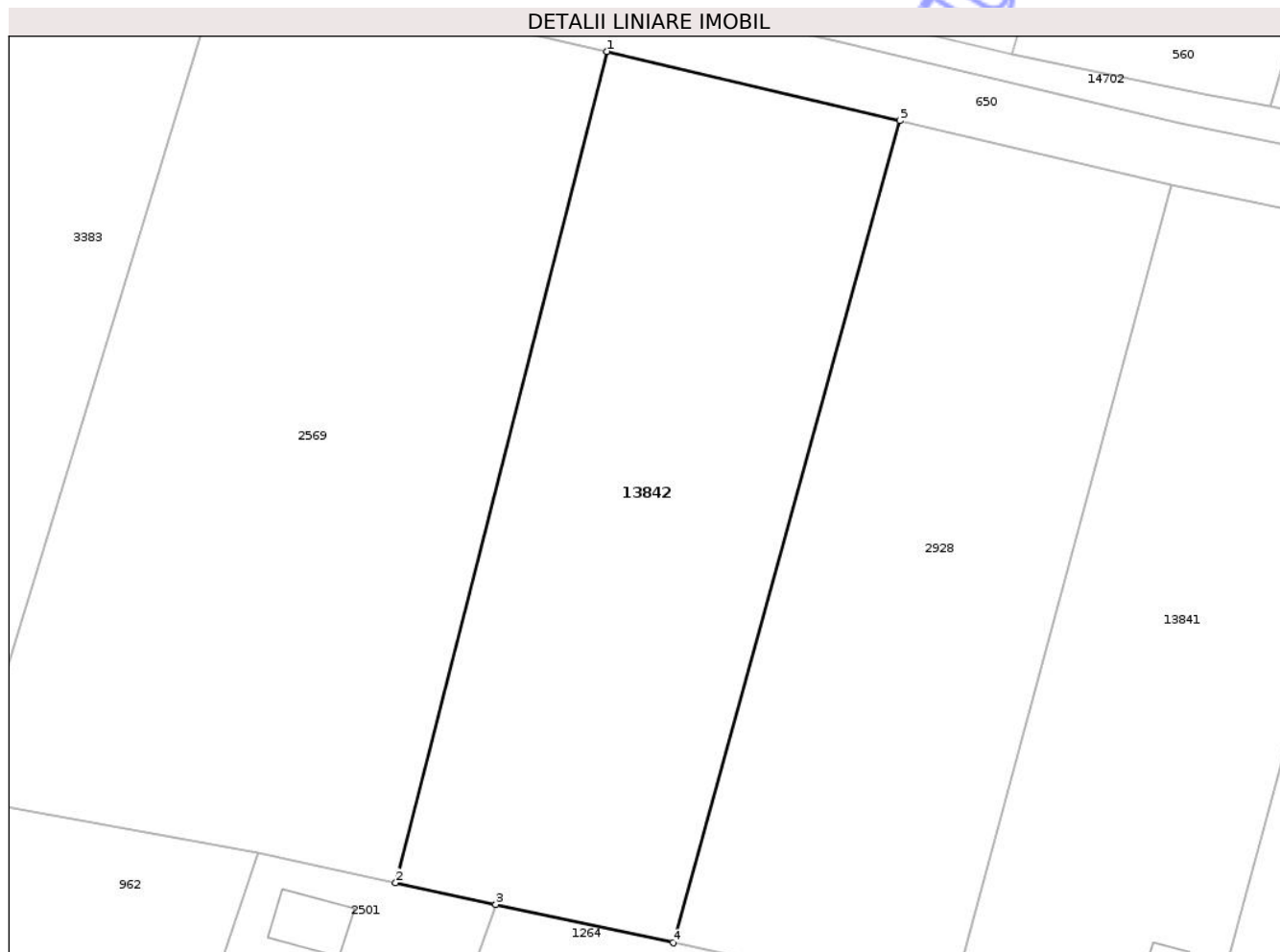
Inscrieri privind dezmembramintele dreptului de proprietate, drepturi reale de garanție și sarcini	Referințe
NU SUNT	

## Anexa Nr. 1 La Partea I

## Teren

Nr cadastral	Suprafața (mp)*	Observații / Referințe
	1.148	

\* Suprafața este determinată în planul de proiecție Stereo 70.



## Date referitoare la teren

Crt	Categorie folosință	Intra vilan	Suprafața (mp)	Tarla	Parcelă	Nr. topo	Observații / Referințe
1	arabil	DA	1.148	-	-	-	

## Lungime Segmente

1) Valorile lungimilor segmentelor sunt obținute din proiecție în plan.

Punct început	X / Y	Punct sfârșit	X / Y	Lungime segment (** (m)
1	471.453,462 557.962,65	2	471.439,116 557.906,323	58.125
2	471.439,116 557.906,323	3	471.445,913 557.904,854	6.954
3	471.445,913 557.904,854	4	471.457,939 557.902,255	12.304
4	471.457,939 557.902,255	5	471.473,319 557.957,97	57.799
5	471.473,319 557.957,97	1	471.453,462 557.962,65	20.401

\*\* Lungimile segmentelor sunt determinate în planul de proiecție Stereo 70 și sunt rotunjite la 1 milimetru.

\*\*\* Distanța dintre puncte este formată din segmente cumulate ce sunt mai mici decât valoarea 1 milimetru.

Neutilizabil în Circuitul  
Civil



**DATE DESPRE IMOBILUL NR. 13850**

Oficiul de Cadastru și Publicitate Imobiliară MUREȘ  
Biroul de Cadastru și Publicitate Imobiliară Târgu Mureș

**A. Partea I. Descrierea imobilului**

TEREN Extravilan

Adresa: Jud. Mureș

Nr. Crt	Nr cadastral Nr. topografic	Suprafața* (mp)	Observații / Referințe
A1		571	Sector cadastral:2 Teren neimprejmuit;

**B. Partea II. Proprietari și acte**

Inscrieri privitoare la dreptul de proprietate și alte drepturi reale		Referințe
/		
Act Normativ nr. 7, din 13/03/1996 emis de PARLAMENTUL ROMANIEI;		
B1	Intabulare, drept de PROPRIETATE, dobândit prin Lege, cota actuala 1/1, cota initiala 1/1 1) NEIDENTIFICAT NEIDENTIFICAT	A1
B2	Se noteaza mentiunea proprietar neidentificat	A1

**C. Partea III. SARCINI .**

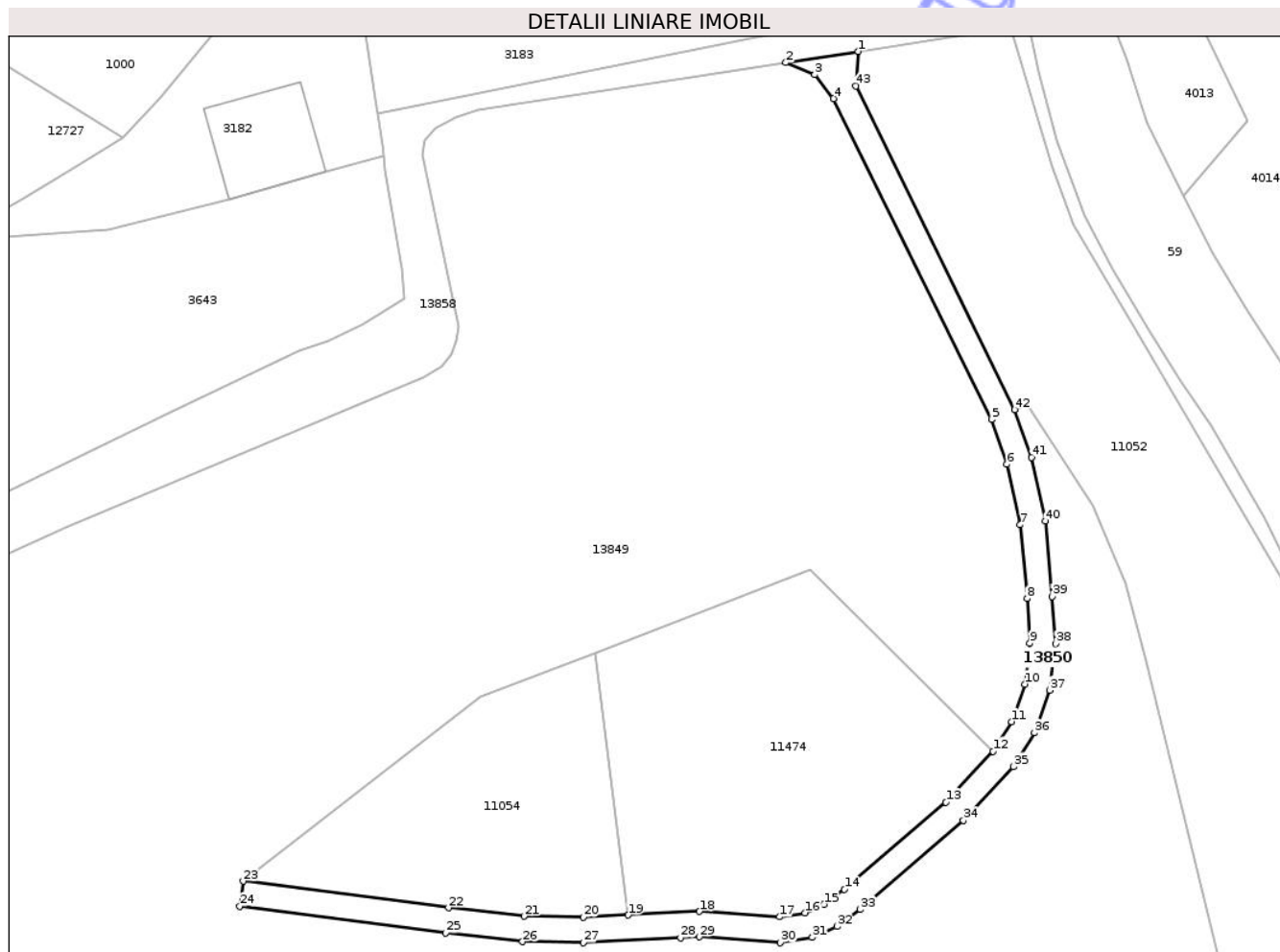
Inscrieri privind dezmembramintele dreptului de proprietate, drepturi reale de garanție și sarcini	Referințe
NU SUNT	

## Anexa Nr. 1 La Partea I

## Teren

Nr cadastral	Suprafața (mp)*	Observații / Referințe
	571	

\* Suprafața este determinată în planul de proiecție Stereo 70.



## Date referitoare la teren

Crt	Categorie folosință	Intravilan	Suprafața (mp)	Tarla	Parcelă	Nr. topo	Observații / Referințe
1	drum	NU	571	-	-	-	de

## Lungime Segmente

1) Valorile lungimilor segmentelor sunt obținute din proiecție în plan.

Punct început	X / Y	Punct sfârșit	X / Y	Lungime segment	Punct început	X / Y	Punct sfârșit	X / Y	Lungime segment	Punct început	X / Y	Punct sfârșit	X / Y	Lungime segment
1	470.523,815 558.713,245	2	470.515,28 558.711,924	8.637	2	470.515,28 558.711,924	3	470.518,684 558.710,518	3.683	3	470.518,684 558.710,518	4	470.520,918 558.707,689	3.605
4	470.520,918 558.707,689	5	470.539,564 558.669,816	42.214	5	470.539,564 558.669,816	6	470.541,399 558.664,521	5.604	6	470.541,399 558.664,521	7	470.542,949 558.657,377	7.31
7	470.542,949 558.657,377	8	470.543,776 558.648,67	8.746	8	470.543,776 558.648,67	9	470.544,118 558.643,407	5.274	9	470.544,118 558.643,407	10	470.543,538 558.638,558	4.884
10	470.543,538 558.638,558	11	470.541,931 558.634,151	4.691	11	470.541,931 558.634,151	12	470.539,753 558.630,658	4.116	12	470.539,753 558.630,658	13	470.534,176 558.624,651	8.197
13	470.534,176 558.624,651	14	470.522,204 558.614,34	15.8	14	470.522,204 558.614,34	15	470.519,779 558.612,572	3.001	15	470.519,779 558.612,572	16	470.517,549 558.611,572	2.444
16	470.517,549 558.611,572	17	470.514,519 558.611,1	3.067	17	470.514,519 558.611,1	18	470.505,073 558.611,756	9.469	18	470.505,073 558.611,756	19	470.496,638 558.611,322	8.446

Punct început	X / Y	Punct sfârșit	X / Y	Lungime segment	Punct început	X / Y	Punct sfârșit	X / Y	Lungime segment	Punct început	X / Y	Punct sfârșit	X / Y	Lungime segment
19	470.496,638 558.611,322	20	470.491,322 558.611,049	5.323	20	470.491,322 558.611,049	21	470.484,346 558.611,179	6.977	21	470.484,346 558.611,179	22	470.475,433 558.612,184	8.969
22	470.475,433 558.612,184	23	470.451,151 558.615,313	24.483	23	470.451,151 558.615,313	24	470.450,767 558.612,337	3.001	24	470.450,767 558.612,337	25	470.475,074 558.609,205	24.508
25	470.475,074 558.609,205	26	470.484,15 558.608,182	9.133	26	470.484,15 558.608,182	27	470.491,372 558.608,047	7.223	27	470.491,372 558.608,047	28	470.502,84 558.608,637	11.483
28	470.502,84 558.608,637	29	470.505,046 558.608,751	2.209	29	470.505,046 558.608,751	30	470.514,648 558.608,084	9.625	30	470.514,648 558.608,084	31	470.518,408 558.608,67	3.805
31	470.518,408 558.608,67	32	470.521,293 558.609,963	3.161	32	470.521,293 558.609,963	33	470.524,07 558.611,987	3.436	33	470.524,07 558.611,987	34	470.536,261 558.622,487	16.089
34	470.536,261 558.622,487	35	470.542,147 558.628,827	8.651	35	470.542,147 558.628,827	36	470.544,643 558.632,829	4.717	36	470.544,643 558.632,829	37	470.546,476 558.637,857	5.352
37	470.546,476 558.637,857	38	470.547,13 558.643,326	5.508	38	470.547,13 558.643,326	39	470.546,767 558.648,909	5.595	39	470.546,767 558.648,909	40	470.545,918 558.657,839	8.97
40	470.545,918 558.657,839	41	470.544,293 558.665,334	7.669	41	470.544,293 558.665,334	42	470.542,337 558.670,974	5.97	42	470.542,337 558.670,974	43	470.523,54 558.709,155	42.557
43	470.523,54 558.709,155	1	470.523,815 558.713,245	4.099										

\*\* Lungimile segmentelor sunt determinate în planul de proiecție Stereo 70 și sunt rotunjite la 1 milimetru.

\*\*\* Distanța dintre puncte este formată din segmente cumulate ce sunt mai mici decât valoarea 1 milimetru.

Neutilizabil în  
Civil



**DATE DESPRE IMOBILUL NR. 13853**

Oficiul de Cadastru și Publicitate Imobiliară MUREȘ  
Biroul de Cadastru și Publicitate Imobiliară Târgu Mureș

**A. Partea I. Descrierea imobilului**

TEREN Extravilan

Adresa: Jud. Mureș

Nr. Crt	Nr cadastral Nr. topografic	Suprafața* (mp)	Observații / Referințe
A1		1.855	Sector cadastral:2 Teren neimprejmuit;

**B. Partea II. Proprietari și acte**

Inscrieri privitoare la dreptul de proprietate și alte drepturi reale		Referințe
/		
Act Normativ nr. 7, din 13/03/1996 emis de PARLAMENTUL ROMANIEI;		
B1	Intabulare, drept de PROPRIETATE, dobandit prin Lege, cota actuala 1/1, cota initiala 1/1 1) NEIDENTIFICAT NEIDENTIFICAT	A1
B2	se noteaza mentiunea rezerva comisiei locale de fond funciar	A1

**C. Partea III. SARCINI .**

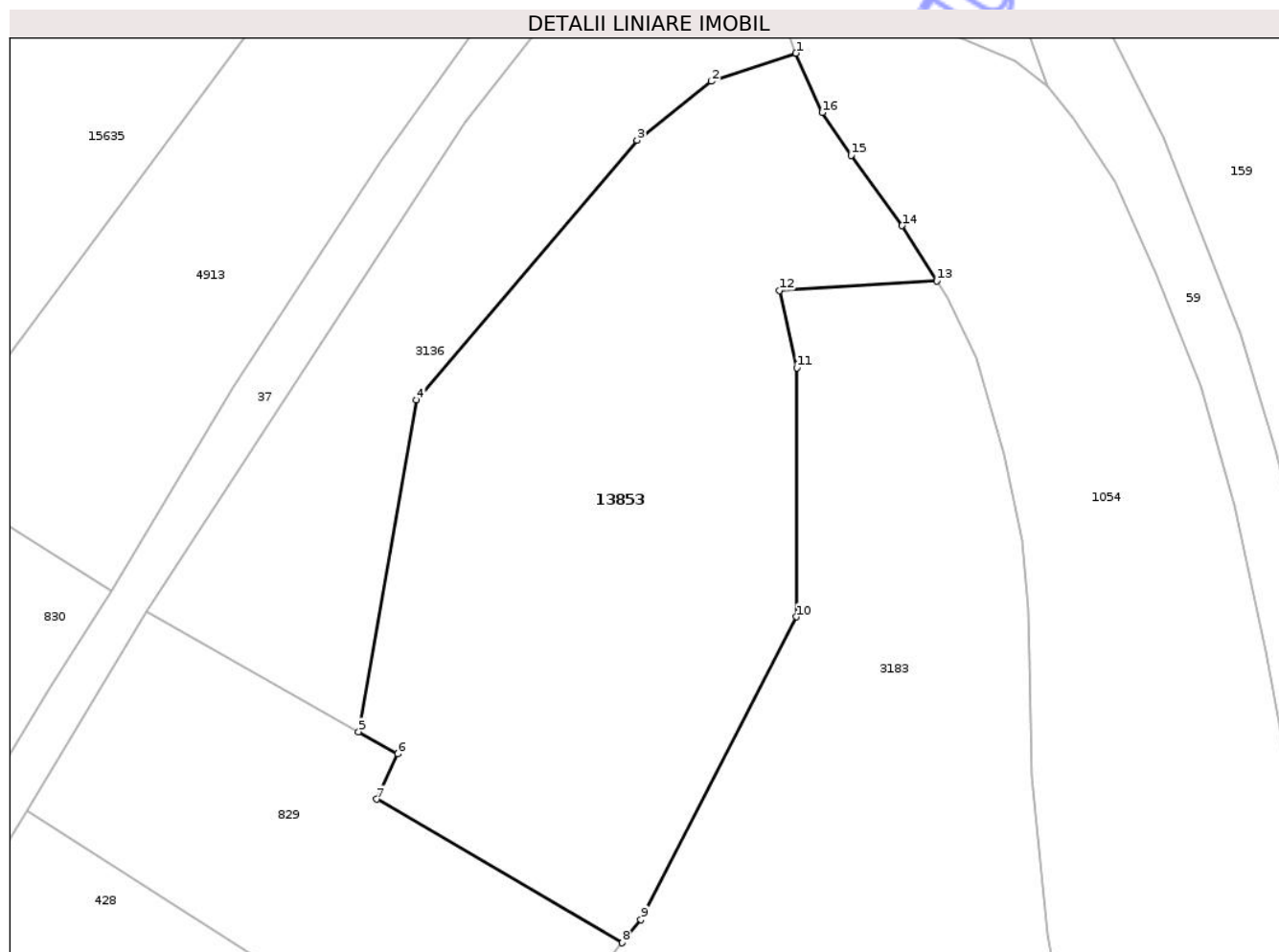
Inscrieri privind dezmembramintele dreptului de proprietate, drepturi reale de garanție și sarcini	Referințe
NU SUNT	

## Anexa Nr. 1 La Partea I

## Teren

Nr cadastral	Suprafața (mp)*	Observații / Referințe
	1.855	

\* Suprafața este determinată în planul de proiecție Stereo 70.



## Date referitoare la teren

Crt	Categorie folosință	Intra vilan	Suprafața (mp)	Tarla	Parcelă	Nr. topo	Observații / Referințe
1	faneata	NU	1.855	-	-	-	

## Lungime Segmente

1) Valorile lungimilor segmentelor sunt obținute din proiecție în plan.

Punct început	X / Y	Punct sfârșit	X / Y	Lungime segment (** (m)
1	470.489,931 558.823,402	2	470.482,934 558.821,086	7.37
2	470.482,934 558.821,086	3	470.476,804 558.816,2	7.839
3	470.476,804 558.816,2	4	470.458,571 558.794,762	28.143
4	470.458,571 558.794,762	5	470.453,807 558.767,398	27.776
5	470.453,807 558.767,398	6	470.457,045 558.765,558	3.724

Punct început	X / Y	Punct sfârșit	X / Y	Lungime segment (** (m)
6	470.457,045 558.765,558	7	470.455,304 558.761,821	4.123
7	470.455,304 558.761,821	8	470.475,578 558.749,973	23.482
8	470.475,578 558.749,973	9	470.477,1 558.751,9	2.456
9	470.477,1 558.751,9	10	470.489,97 558.776,87	28.092
10	470.489,97 558.776,87	11	470.490,004 558.797,445	20.575
11	470.490,004 558.797,445	12	470.488,558 558.803,831	6.548
12	470.488,558 558.803,831	13	470.501,547 558.804,606	13.012
13	470.501,547 558.804,606	14	470.498,692 558.809,166	5.38
14	470.498,692 558.809,166	15	470.494,482 558.814,964	7.165
15	470.494,482 558.814,964	16	470.492,101 558.818,514	4.275
16	470.492,101 558.818,514	1	470.489,931 558.823,402	5.348

\*\* Lungimile segmentelor sunt determinate în planul de proiecție Stereo 70 și sunt rotunjite la 1 milimetru.

\*\*\* Distanța dintre puncte este formată din segmente cumulate ce sunt mai mici decât valoarea 1 milimetru.



**DATE DESPRE IMOBILUL NR. 13855**

Oficiul de Cadastru și Publicitate Imobiliară MUREȘ  
Biroul de Cadastru și Publicitate Imobiliară Târgu Mureș

**A. Partea I. Descrierea imobilului**

TEREN Intravilan

Adresa: Loc. Corunca, Jud. Mureș

Nr. Crt	Nr cadastral Nr. topografic	Suprafața* (mp)	Observații / Referințe
A1		390	Sector cadastral:2 Teren neimprejmuit;

**B. Partea II. Proprietari și acte**

Inscrieri privitoare la dreptul de proprietate și alte drepturi reale		Referințe
/		
Act Normativ nr. 7, din 13/03/1996 emis de PARLAMENTUL ROMANIEI;		
B1	Intabulare, drept de PROPRIETATE, dobândit prin Lege, cota actuala 1/1, cota initiala 1/1 1) NEIDENTIFICAT NEIDENTIFICAT	A1
B2	Se noteaza mentiunea proprietar neidentificat	A1

**C. Partea III. SARCINI .**

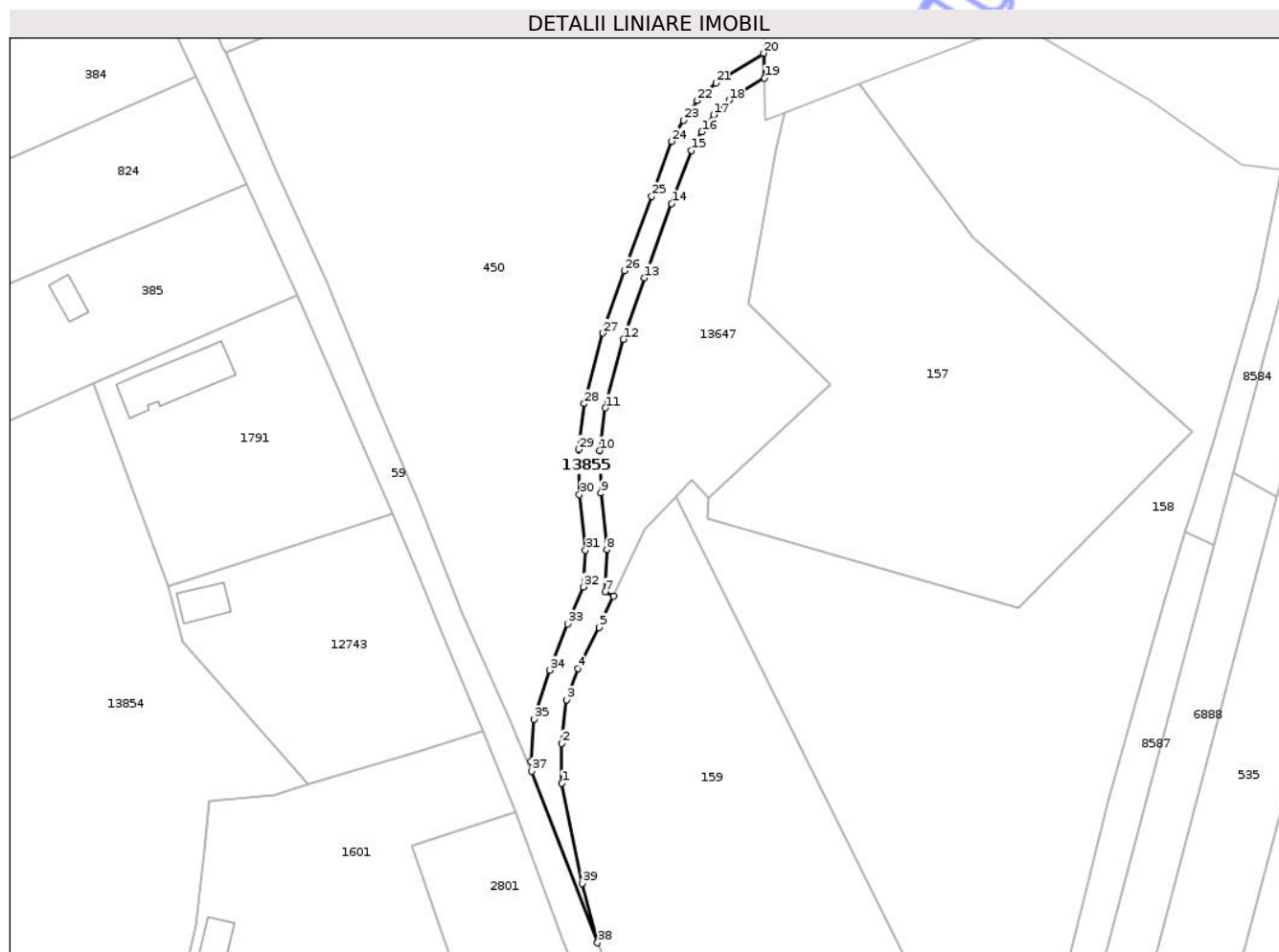
Inscrieri privind dezmembramintele dreptului de proprietate, drepturi reale de garanție și sarcini	Referințe
NU SUNT	

## Anexa Nr. 1 La Partea I

## Teren

Nr cadastral	Suprafața (mp)*	Observații / Referințe
	390	

\* Suprafața este determinată în planul de proiecție Stereo 70.



## Date referitoare la teren

Crt	Categorie folosință	Intra vilan	Suprafața (mp)	Tarla	Parcelă	Nr. topo	Observații / Referințe
1	drum	DA	390	-	-	-	

## Lungime Segmente

1) Valorile lungimilor segmentelor sunt obținute din proiecție în plan.

Punct început	X / Y	Punct sfârșit	X / Y	Lungime segment (** (m)
1	470.498,735 558.873,01	2	470.498,742 558.878,567	5.557
3	470.499,443 558.884,674	4	470.500,969 558.889,044	4.629
5	470.503,958 558.894,794	6	470.505,973 558.899,144	4.794
7	470.504,768 558.899,759	8	470.505,044 558.905,619	5.866
9	470.504,201 558.913,527	10	470.504,075 558.919,471	5.945

Punct început	X / Y	Punct sfârșit	X / Y	Lungime segment (** (m)
2	470.498,742 558.878,567	3	470.499,443 558.884,674	6.147
4	470.500,969 558.889,044	5	470.503,958 558.894,794	6.48
6	470.505,973 558.899,144	7	470.504,768 558.899,759	1.353
8	470.505,044 558.905,619	9	470.504,201 558.913,527	7.953
10	470.504,075 558.919,471	11	470.504,822 558.925,416	5.992

Punct început	X / Y	Punct sfârșit	X / Y	Lungime segment (** (m))
11	470.504,822 558.925,416	12	470.507,359 558.934,99	9.904
13	470.510,301 558.943,555	14	470.514,105 558.953,938	11.058
15	470.516,835 558.961,361	16	470.518,286 558.963,961	2.977
17	470.519,959 558.966,35	18	470.522,123 558.968,396	2.978
19	470.527,044 558.971,463	20	470.526,931 558.974,927	3.466
21	470.520,281 558.970,782	22	470.517,677 558.968,32	3.584
23	470.515,741 558.965,557	24	470.514,1 558.962,618	3.366
25	470.511,289 558.954,972	26	470.507,473 558.944,558	11.091
27	470.504,487 558.935,863	28	470.501,87 558.925,989	10.215
29	470.501,071 558.919,627	30	470.501,204 558.913,336	6.292
31	470.502,036 558.905,53	32	470.501,797 558.900,442	5.094
33	470.499,575 558.895,261	34	470.497,034 558.888,791	6.951
35	470.494,837 558.881,939	36	470.494,43 558.876,04	5.913
37	470.494,542 558.874,705	38	470.503,724 558.850,749	25.655
39	470.501,587 558.859,047	1	470.498,735 558.873,01	14.251

Punct început	X / Y	Punct sfârșit	X / Y	Lungime segment (** (m))
12	470.507,359 558.934,99	13	470.510,301 558.943,555	9.056
14	470.514,105 558.953,938	15	470.516,835 558.961,361	7.909
16	470.518,286 558.963,961	17	470.519,959 558.966,35	2.917
18	470.522,123 558.968,396	19	470.527,044 558.971,463	5.799
20	470.526,931 558.974,927	21	470.520,281 558.970,782	7.836
22	470.517,677 558.968,32	23	470.515,741 558.965,557	3.374
24	470.514,1 558.962,618	25	470.511,289 558.954,972	8.146
26	470.507,473 558.944,558	27	470.504,487 558.935,863	9.193
28	470.501,87 558.925,989	29	470.501,071 558.919,627	6.412
30	470.501,204 558.913,336	31	470.502,036 558.905,53	7.85
32	470.501,797 558.900,442	33	470.499,575 558.895,261	5.637
34	470.497,034 558.888,791	35	470.494,837 558.881,939	7.196
36	470.494,43 558.876,04	37	470.494,542 558.874,705	1.34
38	470.503,724 558.850,749	39	470.501,587 558.859,047	8.569

\*\* Lungimile segmentelor sunt determinate în planul de proiecție Stereo 70 și sunt rotunjite la 1 milimetru.

\*\*\* Distanța dintre puncte este formată din segmente cumulate ce sunt mai mici decât valoarea 1 milimetru.



**DATE DESPRE IMOBILUL NR. 13857**

Oficiul de Cadastru și Publicitate Imobiliară MUREȘ  
Biroul de Cadastru și Publicitate Imobiliară Târgu Mureș

**A. Partea I. Descrierea imobilului**

TEREN Extravilan

Adresa: Jud. Mureș

Nr. Crt	Nr cadastral Nr. topografic	Suprafața* (mp)	Observații / Referințe
A1		795	Sector cadastral:2 Teren neimprejmuit;

**B. Partea II. Proprietari și acte**

Inscrieri privitoare la dreptul de proprietate și alte drepturi reale		Referințe
/		
Act Normativ nr. 7, din 13/03/1996 emis de PARLAMENTUL ROMANIEI;		
B1	Intabulare, drept de PROPRIETATE, dobândit prin Lege, cota actuala 1/1, cota initiala 1/1 1) NEIDENTIFICAT NEIDENTIFICAT	A1
B2	se noteaza mentiunea rezerva comisiei locale de fond funciar	A1

**C. Partea III. SARCINI .**

Inscrieri privind dezmembramintele dreptului de proprietate, drepturi reale de garanție și sarcini	Referințe
NU SUNT	

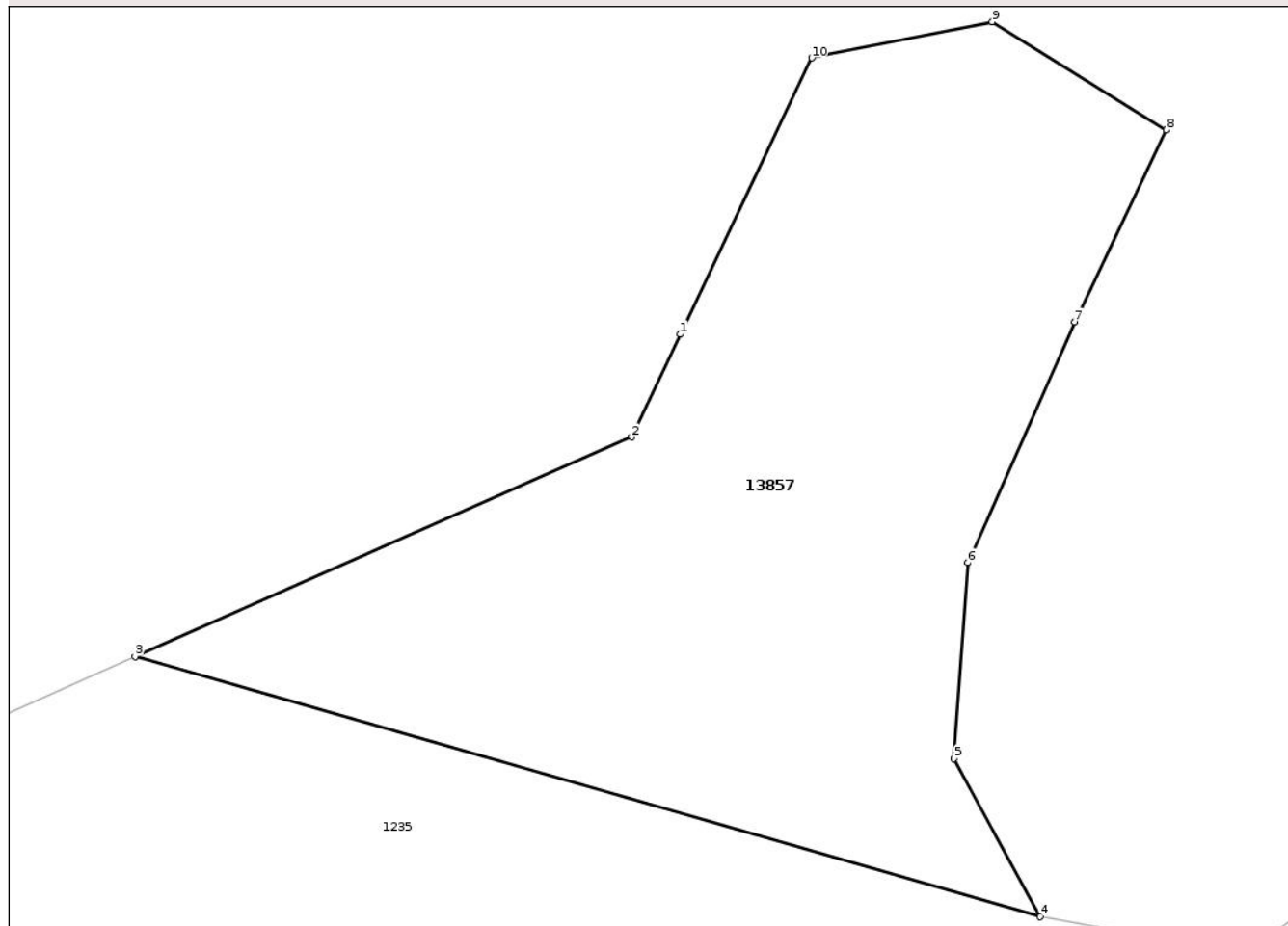
## Anexa Nr. 1 La Partea I

## Teren

Nr cadastral	Suprafața (mp)*	Observații / Referințe
	795	

\* Suprafața este determinată în planul de proiecție Stereo 70.

## DETALII LINIARE IMOBIL



## Date referitoare la teren

Crt	Categorie folosință	Intra vilan	Suprafața (mp)	Tarla	Parcelă	Nr. topo	Observații / Referințe
1	faneata	NU	795	-	-	-	

## Lungime Segmente

1) Valorile lungimilor segmentelor sunt obținute din proiecție în plan.

Punct început	X / Y	Punct sfârșit	X / Y	Lungime segment (** (m)
1	470.510,516 559.076,346	2	470.508,284 559.071,658	5.192
2	470.508,284 559.071,658	3	470.485,59 559.061,625	24.813
3	470.485,59 559.061,625	4	470.526,962 559.049,735	43.047
4	470.526,962 559.049,735	5	470.523,036 559.056,96	8.223
5	470.523,036 559.056,96	6	470.523,664 559.065,914	8.976

Punct început	X / Y	Punct sfârșit	X / Y	Lungime segment (** (m)
6	470.523,664 559.065,914	7	470.528,532 559.076,909	12.024
7	470.528,532 559.076,909	8	470.532,742 559.085,677	9.726
8	470.532,742 559.085,677	9	470.524,773 559.090,625	9.38
9	470.524,773 559.090,625	10	470.516,528 559.088,976	8.408
10	470.516,528 559.088,976	1	470.510,516 559.076,346	13.988

\*\* Lungimile segmentelor sunt determinate în planul de proiecție Stereo 70 și sunt rotunjite la 1 milimetru.

\*\*\* Distanța dintre puncte este formată din segmente cumulate ce sunt mai mici decât valoarea 1 milimetru.

Neutilizabil în Circuitul Civil



**DATE DESPRE IMOBILUL NR. 13858**

Oficiul de Cadastru și Publicitate Imobiliară MUREȘ  
Biroul de Cadastru și Publicitate Imobiliară Târgu Mureș

**A. Partea I. Descrierea imobilului**

TEREN Extravilan

Adresa: Jud. Mureș

Nr. Crt	Nr cadastral Nr. topografic	Suprafața* (mp)	Observații / Referințe
A1		1.532	Sector cadastral:2 Teren neimprejmuit;

**B. Partea II. Proprietari și acte**

Inscrieri privitoare la dreptul de proprietate și alte drepturi reale		Referințe
/		
Act Normativ nr. 7, din 13/03/1996 emis de PARLAMENTUL ROMANIEI;		
B1	Intabulare, drept de PROPRIETATE, dobandit prin Lege, cota actuala 1/1, cota initiala 1/1 1) NEIDENTIFICAT NEIDENTIFICAT	A1
B2	Se noteaza mentiunea proprietar neidentificat	A1

**C. Partea III. SARCINI .**

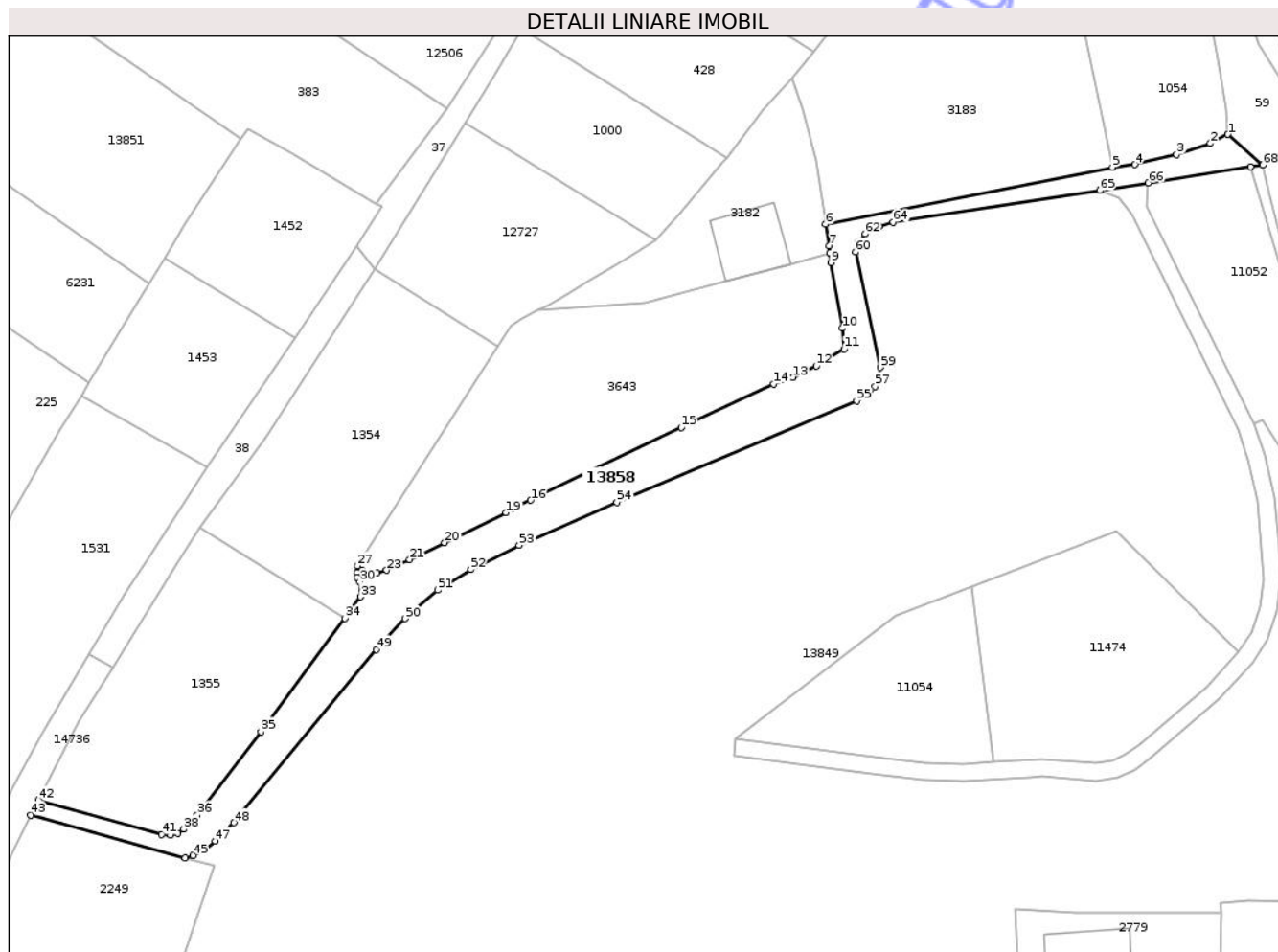
Inscrieri privind dezmembramintele dreptului de proprietate, drepturi reale de garanție și sarcini	Referințe
NU SUNT	

## Anexa Nr. 1 La Partea I

## Teren

Nr cadastral	Suprafața (mp)*	Observații / Referințe
	1.532	

\* Suprafața este determinată în planul de proiecție Stereo 70.



## Date referitoare la teren

Crt	Categorie folosință	Intravilan	Suprafața (mp)	Tarla	Parcelă	Nr. topo	Observații / Referințe
1	drum	NU	1.532	-	-	-	de

## Lungime Segmente

1) Valorile lungimilor segmentelor sunt obținute din proiecție în plan.

Punct început	X / Y	Punct sfârșit	X / Y	Lungime segment	Punct început	X / Y	Punct sfârșit	X / Y	Lungime segment	Punct început	X / Y	Punct sfârșit	X / Y	Lungime segment
1	470.537,824 558.721,765	2	470.534,737 558.720,178	3.471	2	470.534,737 558.720,178	3	470.528,807 558.718,205	6.25	3	470.528,807 558.718,205	4	470.521,422 558.716,463	7.588
4	470.521,422 558.716,463	5	470.517,454 558.715,994	3.996	5	470.517,454 558.715,994	6	470.467,009 558.705,934	51.438	6	470.467,009 558.705,934	7	470.467,595 558.702,186	3.794
7	470.467,595 558.702,186	8	470.467,737 558.700,897	1.297	8	470.467,737 558.700,897	9	470.467,922 558.699,207	1.7	9	470.467,922 558.699,207	10	470.469,935 558.687,668	11.713
10	470.469,935 558.687,668	11	470.470,197 558.684,019	3.658	11	470.470,197 558.684,019	12	470.465,343 558.681,042	5.694	12	470.465,343 558.681,042	13	470.461,179 558.679,042	4.619
13	470.461,179 558.679,042	14	470.457,826 558.677,864	3.554	14	470.457,826 558.677,864	15	470.441,566 558.670,205	17.974	15	470.441,566 558.670,205	16	470.415,039 558.657,4	29.456
16	470.415,039 558.657,4	17	470.412,953 558.656,44	2.296	17	470.412,953 558.656,44	18	470.411,608 558.655,89	1.453	18	470.411,608 558.655,89	19	470.410,718 558.655,2	1.126

Punct început	X / Y	Punct sfârșit	X / Y	Lungime segment	Punct început	X / Y	Punct sfârșit	X / Y	Lungime segment	Punct început	X / Y	Punct sfârșit	X / Y	Lungime segment
19	470.410,718 558.655,2	20	470.399,892 558.649,936	12.038	20	470.399,892 558.649,936	21	470.393,729 558.646,959	6.844	21	470.393,729 558.646,959	22	470.391,441 558.646,042	2.465
22	470.391,441 558.646,042	23	470.389,66 558.645,082	2.023	23	470.389,66 558.645,082	24	470.387,897 558.644,584	1.832	24	470.387,897 558.644,584	25	470.386,439 558.644,671	1.461
25	470.386,439 558.644,671	26	470.385,33 558.645,056	1.174	26	470.385,33 558.645,056	27	470.384,539 558.645,85	1.121	27	470.384,539 558.645,85	28	470.384,423 558.644,676	1.18
28	470.384,423 558.644,676	29	470.384,473 558.643,833	0.844	29	470.384,473 558.643,833	30	470.384,936 558.642,973	0.977	30	470.384,936 558.642,973	31	470.385,316 558.642,18	0.879
31	470.385,316 558.642,18	32	470.385,398 558.641,27	0.914	32	470.385,398 558.641,27	33	470.385,068 558.640,41	0.921	33	470.385,068 558.640,41	34	470.382,327 558.636,621	4.676
34	470.382,327 558.636,621	35	470.367,541 558.616,683	24.822	35	470.367,541 558.616,683	36	470.356,348 558.601,984	18.475	36	470.356,348 558.601,984	37	470.355,007 558.600,431	2.052
37	470.355,007 558.600,431	38	470.353,972 558.599,482	1.404	38	470.353,972 558.599,482	39	470.352,892 558.598,81	1.272	39	470.352,892 558.598,81	40	470.351,602 558.598,479	1.332
40	470.351,602 558.598,479	41	470.350,073 558.598,625	1.536	41	470.350,073 558.598,625	42	470.328,322 558.604,66	22.573	42	470.328,322 558.604,66	43	470.326,986 558.601,975	2.999
43	470.326,986 558.601,975	44	470.354,219 558.594,479	28.246	44	470.354,219 558.594,479	45	470.355,572 558.594,912	1.421	45	470.355,572 558.594,912	46	470.357,612 558.595,963	2.295
46	470.357,612 558.595,963	47	470.359,528 558.597,384	2.385	47	470.359,528 558.597,384	48	470.362,741 558.600,66	4.589	48	470.362,741 558.600,66	49	470.387,886 558.631,109	39.489
49	470.387,886 558.631,109	50	470.392,912 558.636,576	7.426	50	470.392,912 558.636,576	51	470.398,644 558.641,603	7.624	51	470.398,644 558.641,603	52	470.404,464 558.645,218	6.851
52	470.404,464 558.645,218	53	470.413,018 558.649,451	9.544	53	470.413,018 558.649,451	54	470.430,214 558.657,035	18.794	54	470.430,214 558.657,035	55	470.472,454 558.674,848	45.842
55	470.472,454 558.674,848	56	470.474,614 558.676,039	2.467	56	470.474,614 558.676,039	57	470.475,694 558.677,427	1.759	57	470.475,694 558.677,427	58	470.476,29 558.679,015	1.696
58	470.476,29 558.679,015	59	470.476,598 558.680,756	1.768	59	470.476,598 558.680,756	60	470.472,255 558.701,083	20.786	60	470.472,255 558.701,083	61	470.472,652 558.702,802	1.764
61	470.472,652 558.702,802	62	470.473,931 558.704,257	1.937	62	470.473,931 558.704,257	63	470.476,356 558.705,536	2.742	63	470.476,356 558.705,536	64	470.478,869 558.706,285	2.622
64	470.478,869 558.706,285	65	470.515,28 558.711,924	36.845	65	470.515,28 558.711,924	66	470.523,815 558.713,245	8.637	66	470.523,815 558.713,245	67	470.541,79 558.716,028	18.189
67	470.541,79 558.716,028	68	470.543,951 558.716,363	2.187	68	470.543,951 558.716,363	1	470.537,824 558.721,765	8.168					

\*\* Lungimile segmentelor sunt determinate în planul de proiecție Stereo 70 și sunt rotunjite la 1 milimetru.

\*\*\* Distanța dintre puncte este formată din segmente cumulate ce sunt mai mici decât valoarea 1 milimetru.



**DATE DESPRE IMOBILUL NR. 13860**

Oficiul de Cadastru și Publicitate Imobiliară MUREȘ  
Biroul de Cadastru și Publicitate Imobiliară Târgu Mureș

**A. Partea I. Descrierea imobilului**

TEREN Intravilan

Adresa: Loc. Corunca, Jud. Mureș

Nr. Crt	Nr cadastral Nr. topografic	Suprafața* (mp)	Observații / Referințe
A1		493	Sector cadastral:2 Teren neimprejmuit;

**B. Partea II. Proprietari și acte**

Inscrieri privitoare la dreptul de proprietate și alte drepturi reale		Referințe
/		
Act Normativ nr. 7, din 13/03/1996 emis de PARLAMENTUL ROMANIEI;		
B1	Intabulare, drept de PROPRIETATE, dobândit prin Lege, cota actuala 1/1, cota initiala 1/1 1) <b>NEIDENTIFICAT NEIDENTIFICAT</b>	A1
B2	Se noteaza mentiunea proprietar neidentificat	A1

**C. Partea III. SARCINI .**

Inscrieri privind dezmembramintele dreptului de proprietate, drepturi reale de garanție și sarcini	Referințe
NU SUNT	

## Anexa Nr. 1 La Partea I

## Teren

Nr cadastral	Suprafața (mp)*	Observații / Referințe
	493	

\* Suprafața este determinată în planul de proiecție Stereo 70.



## Date referitoare la teren

Crt	Categorie folosință	Intra vilan	Suprafața (mp)	Tarla	Parcelă	Nr. topo	Observații / Referințe
1	drum	DA	493	-	-	-	

## Lungime Segmente

1) Valorile lungimilor segmentelor sunt obținute din proiecție în plan.

Punct început	X / Y	Punct sfârșit	X / Y	Lungime segment (** (m)
1	470.094,636 558.011,364	2	470.092,696 558.010,089	2.321
2	470.092,696 558.010,089	3	470.099,017 557.993,954	17.329
3	470.099,017 557.993,954	4	470.104,548 557.979,352	15.614
4	470.104,548 557.979,352	5	470.107,916 557.969,286	10.615
5	470.107,916 557.969,286	6	470.106,959 557.968,737	1.103

Punct început	X / Y	Punct sfârșit	X / Y	Lungime segment (** (m)
6	470.106,959 557.968,737	7	470.109,891 557.964,215	5.389
7	470.109,891 557.964,215	8	470.111,113 557.950,584	13.686
8	470.111,113 557.950,584	9	470.111,274 557.948,788	1.803
9	470.111,274 557.948,788	10	470.112,865 557.931,029	17.83
10	470.112,865 557.931,029	11	470.116,263 557.931,188	3.402
11	470.116,263 557.931,188	12	470.117,961 557.931,267	1.7
12	470.117,961 557.931,267	13	470.114,977 557.955,845	24.758
13	470.114,977 557.955,845	14	470.114,45 557.958,576	2.781
14	470.114,45 557.958,576	15	470.109,044 557.987,651	29.573
15	470.109,044 557.987,651	16	470.108,962 557.991,442	3.792
16	470.108,962 557.991,442	17	470.109,786 557.994,49	3.157
17	470.109,786 557.994,49	18	470.111,282 557.997,656	3.502
18	470.111,282 557.997,656	1	470.094,636 558.011,364	21.564

\*\* Lungimile segmentelor sunt determinate în planul de proiecție Stereo 70 și sunt rotunjite la 1 milimetru.

\*\*\* Distanța dintre puncte este formată din segmente cumulate ce sunt mai mici decât valoarea 1 milimetru.



**DATE DESPRE IMOBILUL NR. 13863**

Oficiul de Cadastru și Publicitate Imobiliară MUREȘ  
Biroul de Cadastru și Publicitate Imobiliară Târgu Mureș

**A. Partea I. Descrierea imobilului**

TEREN Extravilan

Adresa: Jud. Mureș

Nr. Crt	Nr cadastral Nr. topografic	Suprafața* (mp)	Observații / Referințe
A1		640	Sector cadastral:2 Teren neimprejmuit;

**B. Partea II. Proprietari și acte**

Inscrieri privitoare la dreptul de proprietate și alte drepturi reale		Referințe
/		
Act Normativ nr. 7, din 13/03/1996 emis de PARLAMENTUL ROMANIEI;		
B1	Intabulare, drept de PROPRIETATE, dobandit prin Lege, cota actuala 1/1, cota initiala 1/1 1) NEIDENTIFICAT NEIDENTIFICAT	A1
B2	Se noteaza mentiunea proprietar neidentificat	A1

**C. Partea III. SARCINI .**

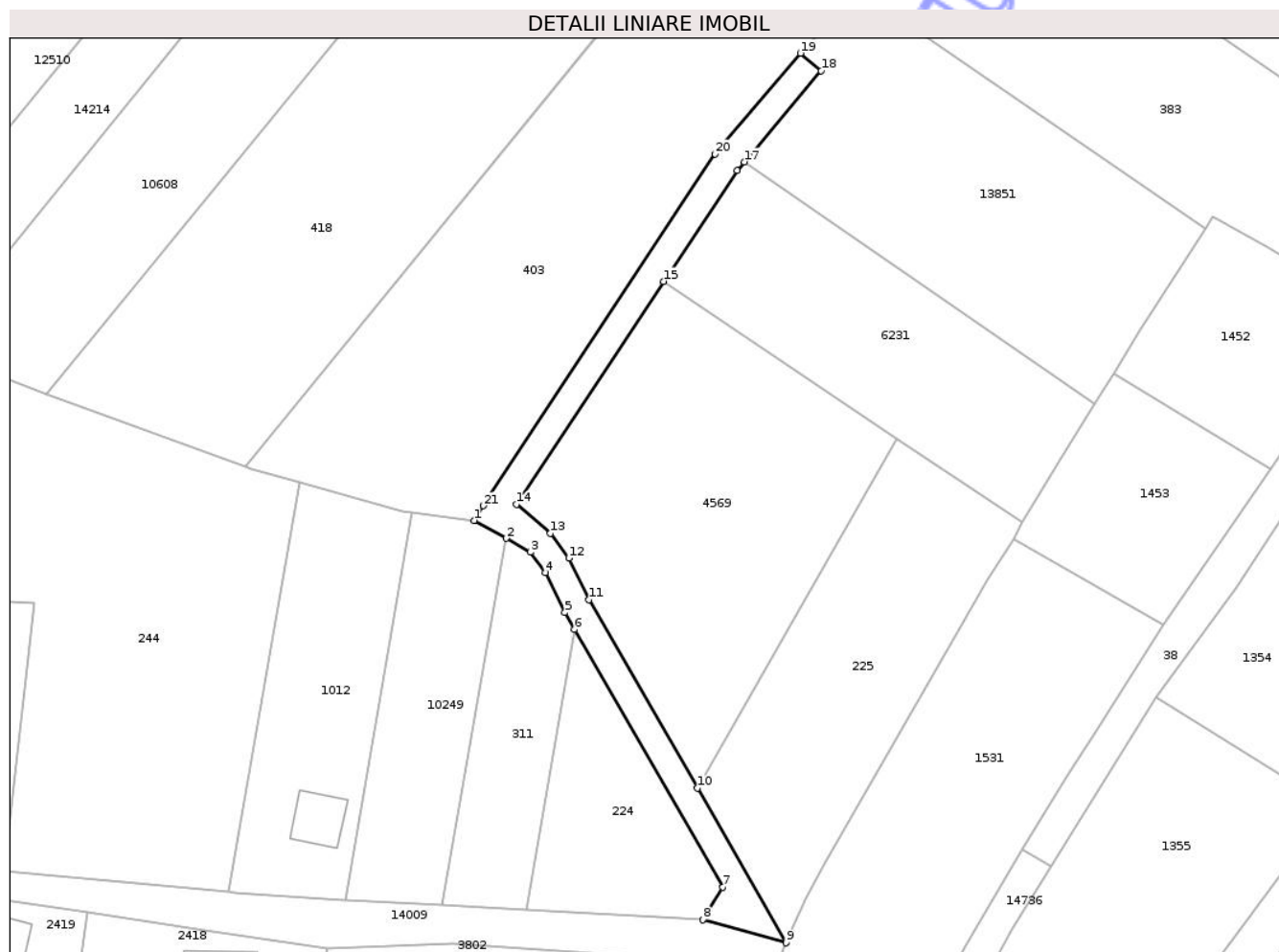
Inscrieri privind dezmembramintele dreptului de proprietate, drepturi reale de garanție și sarcini	Referințe
NU SUNT	

## Anexa Nr. 1 La Partea I

## Teren

Nr cadastral	Suprafața (mp)*	Observații / Referințe
	640	

\* Suprafața este determinată în planul de proiecție Stereo 70.



## Date referitoare la teren

Crt	Categorie folosință	Intra vilan	Suprafața (mp)	Tarla	Parcelă	Nr. topo	Observații / Referințe
1	drum	NU	640	-	-	-	de

## Lungime Segmente

1) Valorile lungimilor segmentelor sunt obținute din proiecție în plan.

Punct început	X / Y	Punct sfârșit	X / Y	Lungime segment (** (m)
1	470.257,1 558.678,483	2	470.261,775 558.675,863	5.359
3	470.265,356 558.673,856	4	470.267,545 558.670,89	3.686
5	470.270,395 558.665,021	6	470.271,819 558.662,544	2.857
7	470.293,461 558.624,892	8	470.290,544 558.620,166	5.554
9	470.302,739 558.616,777	10	470.289,76 558.639,358	26.045

Punct început	X / Y	Punct sfârșit	X / Y	Lungime segment (** (m)
2	470.261,775 558.675,863	3	470.265,356 558.673,856	4.105
4	470.267,545 558.670,89	5	470.270,395 558.665,021	6.524
6	470.271,819 558.662,544	7	470.293,461 558.624,892	43.429
8	470.290,544 558.620,166	9	470.302,739 558.616,777	12.657
10	470.289,76 558.639,358	11	470.273,933 558.666,894	31.76

Punct început	X / Y	Punct sfârșit	X / Y	Lungime segment (** (m)
11	470.273,933 558.666,894	12	470.270,982 558.672,969	6.754
13	470.268,291 558.676,615	14	470.263,286 558.680,81	6.531
15	470.284,833 558.713,399	16	470.295,558 558.729,621	19.447
17	470.296,606 558.730,855	18	470.307,886 558.744,144	17.431
19	470.304,837 558.746,732	20	470.292,354 558.732,027	19.289
21	470.258,508 558.680,622	1	470.257,1 558.678,483	2.561

Punct început	X / Y	Punct sfârșit	X / Y	Lungime segment (** (m)
12	470.270,982 558.672,969	13	470.268,291 558.676,615	4.532
14	470.263,286 558.680,81	15	470.284,833 558.713,399	39.068
16	470.295,558 558.729,621	17	470.296,606 558.730,855	1.619
18	470.307,886 558.744,144	19	470.304,837 558.746,732	3.999
20	470.292,354 558.732,027	21	470.258,508 558.680,622	61.547

\*\* Lungimile segmentelor sunt determinate în planul de proiecție Stereo 70 și sunt rotunjite la 1 milimetru.

\*\*\* Distanța dintre puncte este formată din segmente cumulate ce sunt mai mici decât valoarea 1 milimetru.

Neutilizabil în Civil  
Civil



**DATE DESPRE IMOBILUL NR. 13866**

Oficiul de Cadastru și Publicitate Imobiliară MUREȘ  
Biroul de Cadastru și Publicitate Imobiliară Târgu Mureș

**A. Partea I. Descrierea imobilului**

TEREN Intravilan

Adresa: Loc. Corunca, Str Liliacului, Nr. 50, Jud. Mureș

Nr. Crt	Nr cadastral Nr. topografic	Suprafața* (mp)	Observații / Referințe
A1		572	Sector cadastral:2 Teren împrejmuit;

**B. Partea II. Proprietari și acte**

Inscrieri privitoare la dreptul de proprietate și alte drepturi reale		Referințe
/		
Act Normativ nr. 7, din 13/03/1996 emis de PARLAMENTUL ROMANIEI;		
B1	Intabulare, drept de PROPRIETATE, dobândit prin Lege, cota actuala 1/1, cota initiala 1/1 1) NEIDENTIFICAT NEIDENTIFICAT	A1
B2	Se noteaza mentiunea proprietar neidentificat	A1

**C. Partea III. SARCINI .**

Inscrieri privind dezmembramintele dreptului de proprietate, drepturi reale de garanție și sarcini	Referințe
NU SUNT	

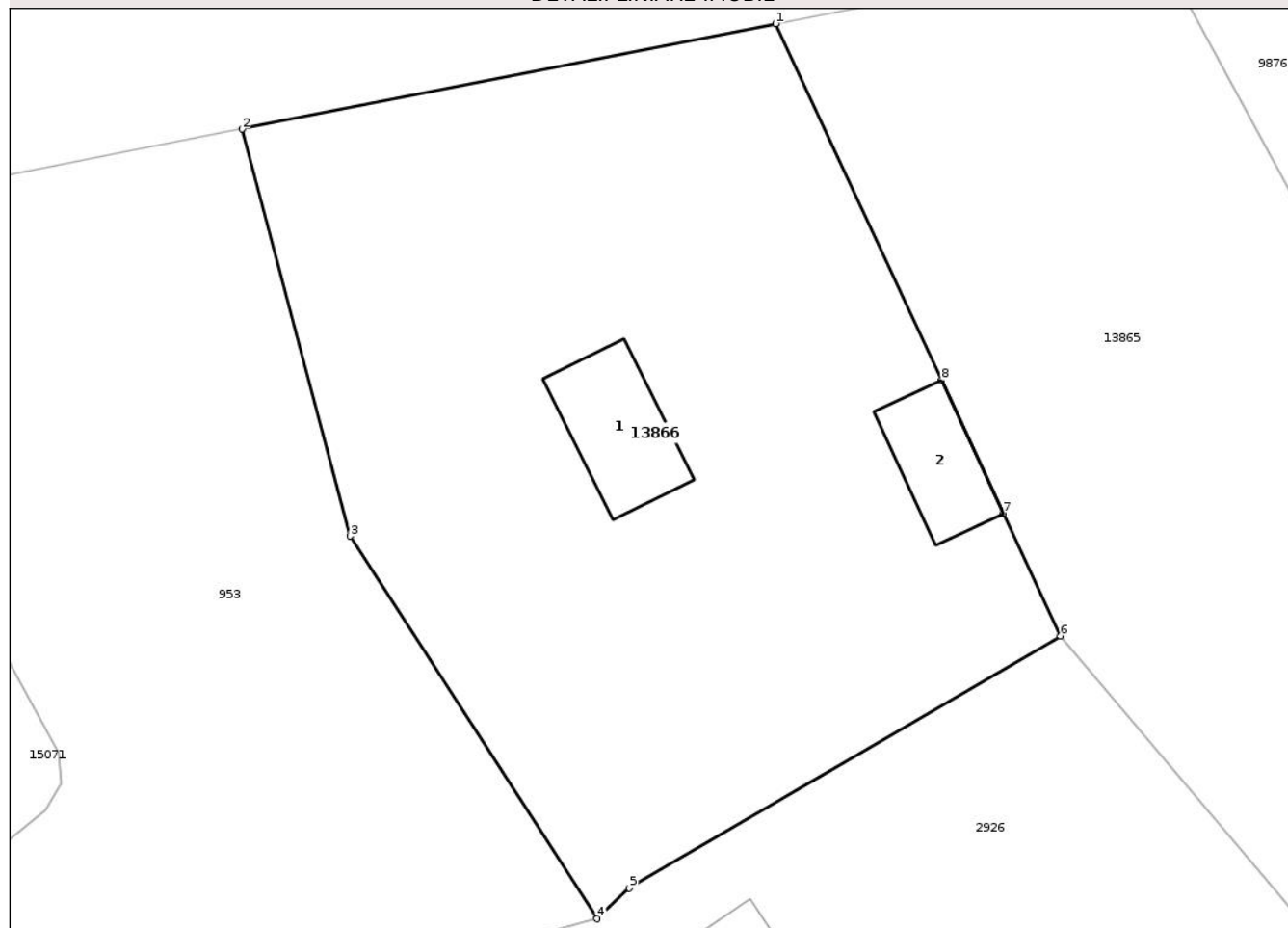
## Anexa Nr. 1 La Partea I

## Teren

Nr cadastral	Suprafața (mp)*	Observații / Referințe
	572	

\* Suprafața este determinată în planul de proiecție Stereo 70.

## DETALII LINIARE IMOBIL



## Date referitoare la teren

Crt	Categorie folosință	Intra vilan	Suprafața (mp)	Tarla	Parcelă	Nr. topo	Observații / Referințe
1	curti constructii	DA	250	-	-	-	
2	faneata	DA	322	-	-	-	

## Date referitoare la construcții

Crt	Număr	Destinație construcție	Supraf. (mp)	Situație juridică	Observații / Referințe
A1.1	0	construcții anexa	19	Fara acte	Nr. niveluri:1; S. construita la sol:19 mp;
A1.2	0	construcții anexa	14	Fara acte	Nr. niveluri:1; S. construita la sol:14 mp;

## Lungime Segmente

1) Valorile lungimilor segmentelor sunt obținute din proiecție în plan.

Punct început	X / Y	Punct sfârșit	X / Y	Lungime segment (** (m)
1	470.025,38 558.715,767	2	470.006,091 558.711,962	19.661
2	470.006,091 558.711,962	3	470.009,995 558.697,275	15.197

Punct început	X / Y	Punct sfârșit	X / Y	Lungime segment (** (m)
3	470.009,995 558.697,275	4	470.018,927 558.683,463	16.448
4	470.018,927 558.683,463	5	470.020,087 558.684,569	1.603
5	470.020,087 558.684,569	6	470.035,676 558.693,666	18.049
6	470.035,676 558.693,666	7	470.033,611 558.698,098	4.889
7	470.033,611 558.698,098	8	470.031,379 558.702,889	5.285
8	470.031,379 558.702,889	1	470.025,38 558.715,767	14.207

\*\* Lungimile segmentelor sunt determinate în planul de proiecție Stereo 70 și sunt rotunjite la 1 milimetru.

\*\*\* Distanța dintre puncte este formată din segmente cumulate ce sunt mai mici decât valoarea 1 milimetru.

Neutilizabil în Circuitul Civil



**DATE DESPRE IMOBILUL NR. 13878**

Oficiul de Cadastru și Publicitate Imobiliară MUREȘ  
Biroul de Cadastru și Publicitate Imobiliară Târgu Mureș

**A. Partea I. Descrierea imobilului**

TEREN Intravilan

Nr. CF vechi:156/I/Corunca

Adresa: Loc. Corunca, Str De Sus, Nr. 13, Jud. Mureș

Nr. Crt	Nr cadastral Nr. topografic	Suprafața* (mp)	Observații / Referințe
A1	55759	Din acte: 1.799 Masurata: 1.419	Sector cadastral:2 Teren imprejmuit;

**Construcții**

Crt	Nr cadastral Nr. topografic	Adresa	Observații / Referințe
A1.1	0	Loc. Corunca, Str De Sus, Nr. 13, Jud. Mureș	Nr. niveluri:1; S. construita la sol:100 mp;
A1.2	0	Loc. Corunca, Str De Sus, Nr. 13, Jud. Mureș	Nr. niveluri:1; S. construita la sol:27 mp;
A1.3	0	Loc. Corunca, Str De Sus, Nr. 13, Jud. Mureș	Nr. niveluri:1; S. construita la sol:11 mp;

**B. Partea II. Proprietari și acte**

Inscrieri privitoare la dreptul de proprietate și alte drepturi reale	Referințe
<b>1679 / 04/03/1972</b>	
Act Notarial nr. 1679, din 04/03/1972 emis de Balasz Etelka; ( certificat de mostenitor nr. 246/1972 eliberat de Comitetul Executiv al Consiliului Popular al Comunei Livezeni;adeverinta nr. 123/1972 eliberata de CAP Livezeni;);	
B1	A1
Intabulare, drept de PROPRIETATE, dobandit prin Conventie, cota actuala 1/1, cota initiala 1/1	
1) <b>BALAZS MIHALY</b> , si sotia	
2) <b>DEMEL GIZELA</b> , (bun comun)	
/	
Act Administrativ nr. 5765, din 21/06/2023 emis de COMUNA CORUNCA;	
B2	A1.1, A1.2, A1.3
Intabulare, drept de PROPRIETATE, dobandit prin Lege, cota actuala 1/1, cota initiala 1/1	
1) <b>BALAZS MIHALY</b>	
2) <b>BALAZS ANNA-MARIA</b>	
B3	A1
Inscrierea posesiei, drept de PROPRIETATE, dobandit prin Lege, cota actuala 1/1, cota initiala 1/1	
1) <b>BALAZS MIHALY</b>	
2) <b>BALAZS ANNA-MARIA</b>	

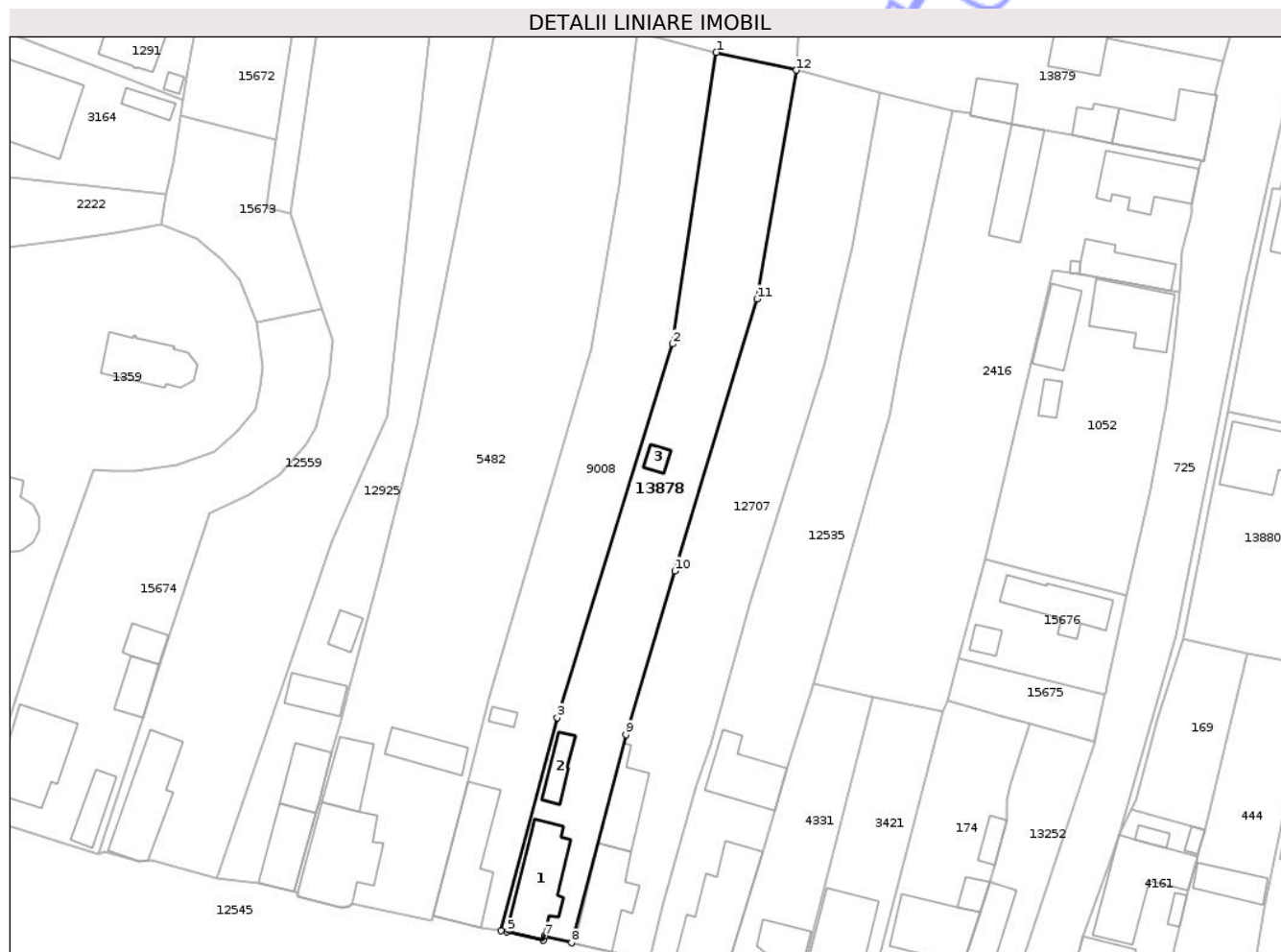
**C. Partea III. SARCINI .**

Inscrieri privind dezmembramintele dreptului de proprietate, drepturi reale de garanție și sarcini	Referințe
NU SUNT	

**Teren**

Nr cadastral	Suprafața (mp)*	Observații / Referințe
55759	Din acte: 1.799 Masurata: 1.419	

\* Suprafața este determinată în planul de proiecție Stereo 70.



**Date referitoare la teren**

Crt	Categorie folosință	Intra vilan	Suprafața (mp)	Tarla	Parcelă	Nr. topo	Observații / Referințe
1	curți constructii	DA	351	-	-	126/2/2	
2	arabil	DA	1.068	-	-	126/3/2	

**Date referitoare la construcții**

Crt	Număr	Destinație construcție	Supraf. (mp)	Situație juridică	Observații / Referințe
A1.1	0	construcții de locuințe	100	Cu acte	Nr. niveluri:1; S. construita la sol:100 mp;
A1.2	0	construcții anexa	27	Cu acte	Nr. niveluri:1; S. construita la sol:27 mp;
A1.3	0	construcții anexa	11	Cu acte	Nr. niveluri:1; S. construita la sol:11 mp;

**Lungime Segmente**

1) Valorile lungimilor segmentelor sunt obținute din proiecție în plan.

Punct început	X / Y	Punct sfârșit	X / Y	Lungime segment (** (m))
1	471.044,233 558.242,712	2	471.037,8 558.199,795	43.396

Punct început	X / Y	Punct sfârșit	X / Y	Lungime segment (** (m)
2	471.037,8 558.199,795	3	471.020,845 558.144,793	57.556
3	471.020,845 558.144,793	4	471.012,581 558.113,403	32.46
4	471.012,581 558.113,403	5	471.013,463 558.113,28	0.891
5	471.013,463 558.113,28	6	471.018,791 558.111,98	5.484
6	471.018,791 558.111,98	7	471.018,949 558.112,625	0.664
7	471.018,949 558.112,625	8	471.022,965 558.111,646	4.134
8	471.022,965 558.111,646	9	471.030,926 558.142,276	31.648
9	471.030,926 558.142,276	10	471.038,137 558.166,371	25.151
10	471.038,137 558.166,371	11	471.050,252 558.206,394	41.816
11	471.050,252 558.206,394	12	471.056,024 558.240,078	34.175
12	471.056,024 558.240,078	1	471.044,233 558.242,712	12.082

\*\* Lungimile segmentelor sunt determinate în planul de proiecție Stereo 70 și sunt rotunjite la 1 milimetru.

\*\*\* Distanța dintre puncte este formată din segmente cumulate ce sunt mai mici decât valoarea 1 milimetru.



**DATE DESPRE IMOBILUL NR. 13883**

Oficiul de Cadastru și Publicitate Imobiliară MUREȘ  
Biroul de Cadastru și Publicitate Imobiliară Târgu Mureș

**A. Partea I. Descrierea imobilului**

TEREN Intravilan

Adresa: Loc. Corunca, Str De Sus, Nr. 1, Jud. Mureș

Nr. Crt	Nr cadastral Nr. topografic	Suprafața* (mp)	Observații / Referințe
A1		375	Sector cadastral:2 Teren împrejmuit;

**B. Partea II. Proprietari și acte**

Inscrieri privitoare la dreptul de proprietate și alte drepturi reale		Referințe
/		
Act Normativ nr. 7, din 13/03/1996 emis de PARLAMENTUL ROMANIEI;		
B1	Intabulare, drept de PROPRIETATE, dobândit prin Lege, cota actuala 1/1, cota initiala 1/1 1) NEIDENTIFICAT NEIDENTIFICAT	A1
B2	Se noteaza mentiunea proprietar neidentificat	A1

**C. Partea III. SARCINI .**

Inscrieri privind dezmembramintele dreptului de proprietate, drepturi reale de garanție și sarcini	Referințe
NU SUNT	

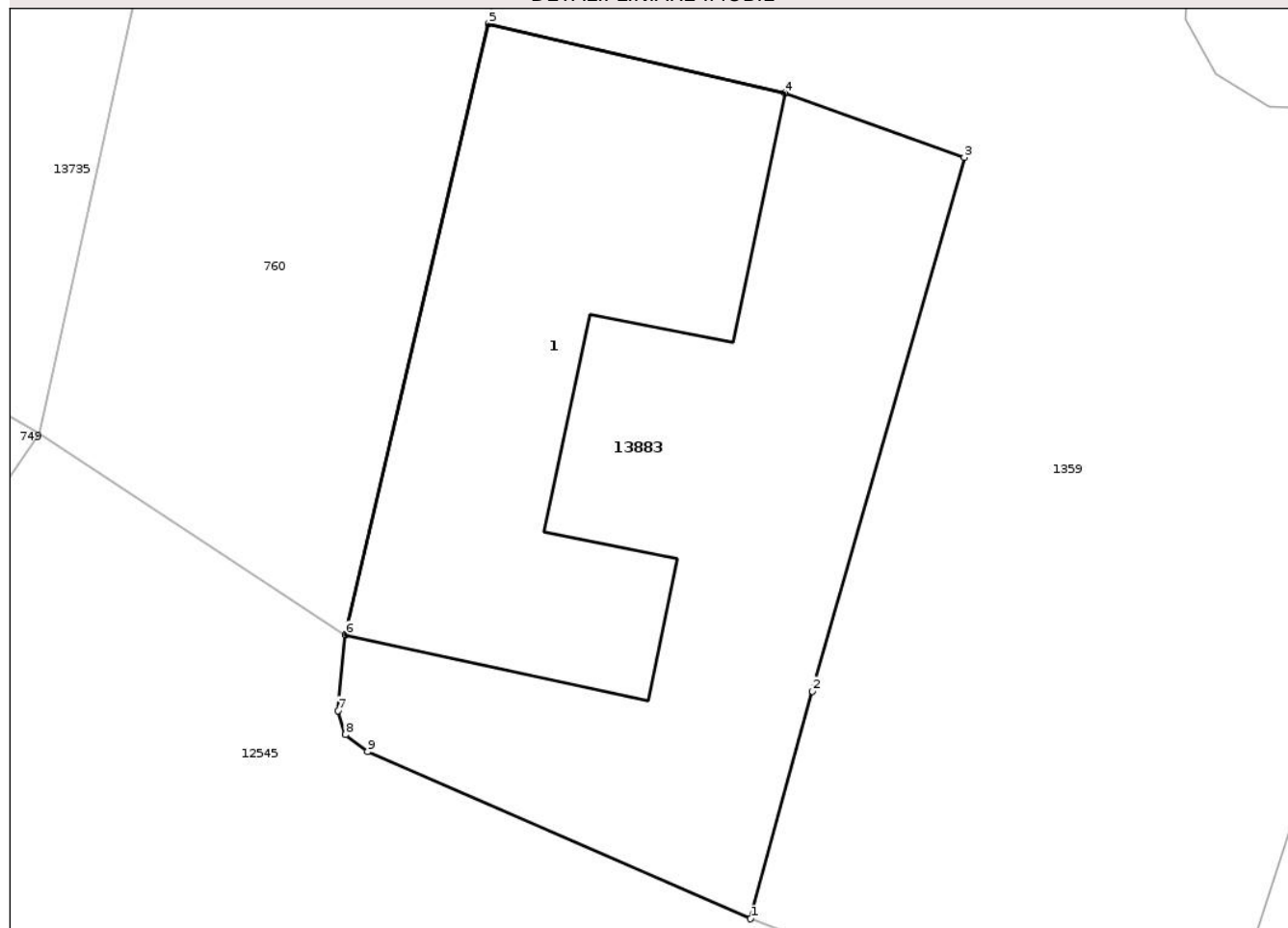
## Anexa Nr. 1 La Partea I

## Teren

Nr cadastral	Suprafața (mp)*	Observații / Referințe
	375	

\* Suprafața este determinată în planul de proiecție Stereo 70.

## DETALII LINIARE IMOBIL



## Date referitoare la teren

Crt	Categorie folosință	Intra vilan	Suprafața (mp)	Tarla	Parcelă	Nr. topo	Observații / Referințe
1	curți constructii	DA	375	-	-	-	

## Date referitoare la construcții

Crt	Număr	Destinație construcție	Supraf. (mp)	Situație juridică	Observații / Referințe
A1.1	0	construcții de locuințe	166	Fara acte	Nr. niveluri:1; S. construita la sol:166 mp;

## Lungime Segmente

1) Valorile lungimilor segmentelor sunt obținute din proiecție în plan.

Punct început	X / Y	Punct sfârșit	X / Y	Lungime segment (** (m)
1	470.912,616 558.138,974	2	470.914,599 558.146,268	7.559
2	470.914,599 558.146,268	3	470.919,475 558.163,375	17.788
3	470.919,475 558.163,375	4	470.913,708 558.165,444	6.127
4	470.913,708 558.165,444	5	470.904,197 558.167,659	9.766

Punct început	X / Y	Punct sfârșit	X / Y	Lungime segment (** (m)
5	470.904,197 558.167,659	6	470.899,615 558.148,076	20.112
6	470.899,615 558.148,076	7	470.899,377 558.145,645	2.443
7	470.899,377 558.145,645	8	470.899,605 558.144,874	0.804
8	470.899,605 558.144,874	9	470.900,319 558.144,33	0.898
9	470.900,319 558.144,33	1	470.912,616 558.138,974	13.413

\*\* Lungimile segmentelor sunt determinate în planul de proiecție Stereo 70 și sunt rotunjite la 1 milimetru.

\*\*\* Distanța dintre puncte este formată din segmente cumulate ce sunt mai mici decât valoarea 1 milimetru.

Neutilizabil în Circuitul Civil



**DATE DESPRE IMOBILUL NR. 13888**

Oficiul de Cadastru și Publicitate Imobiliară MUREȘ  
Biroul de Cadastru și Publicitate Imobiliară Târgu Mureș

**A. Partea I. Descrierea imobilului**

TEREN Extravilan

Adresa: Jud. Mureș

Nr. Crt	Nr cadastral Nr. topografic	Suprafața* (mp)	Observații / Referințe
A1		1.728	Sector cadastral:3 Teren neimprejmuit;

**B. Partea II. Proprietari și acte**

Inscrieri privitoare la dreptul de proprietate și alte drepturi reale		Referințe
/		
Act Normativ nr. 7, din 13/03/1996 emis de PARLAMENTUL ROMANIEI;		
B1	Intabulare, drept de PROPRIETATE, dobandit prin Lege, cota actuala 1/1, cota initiala 1/1 1) <b>NEIDENTIFICAT NEIDENTIFICAT</b>	A1
B2	Se noteaza mentiunea proprietar neidentificat	A1

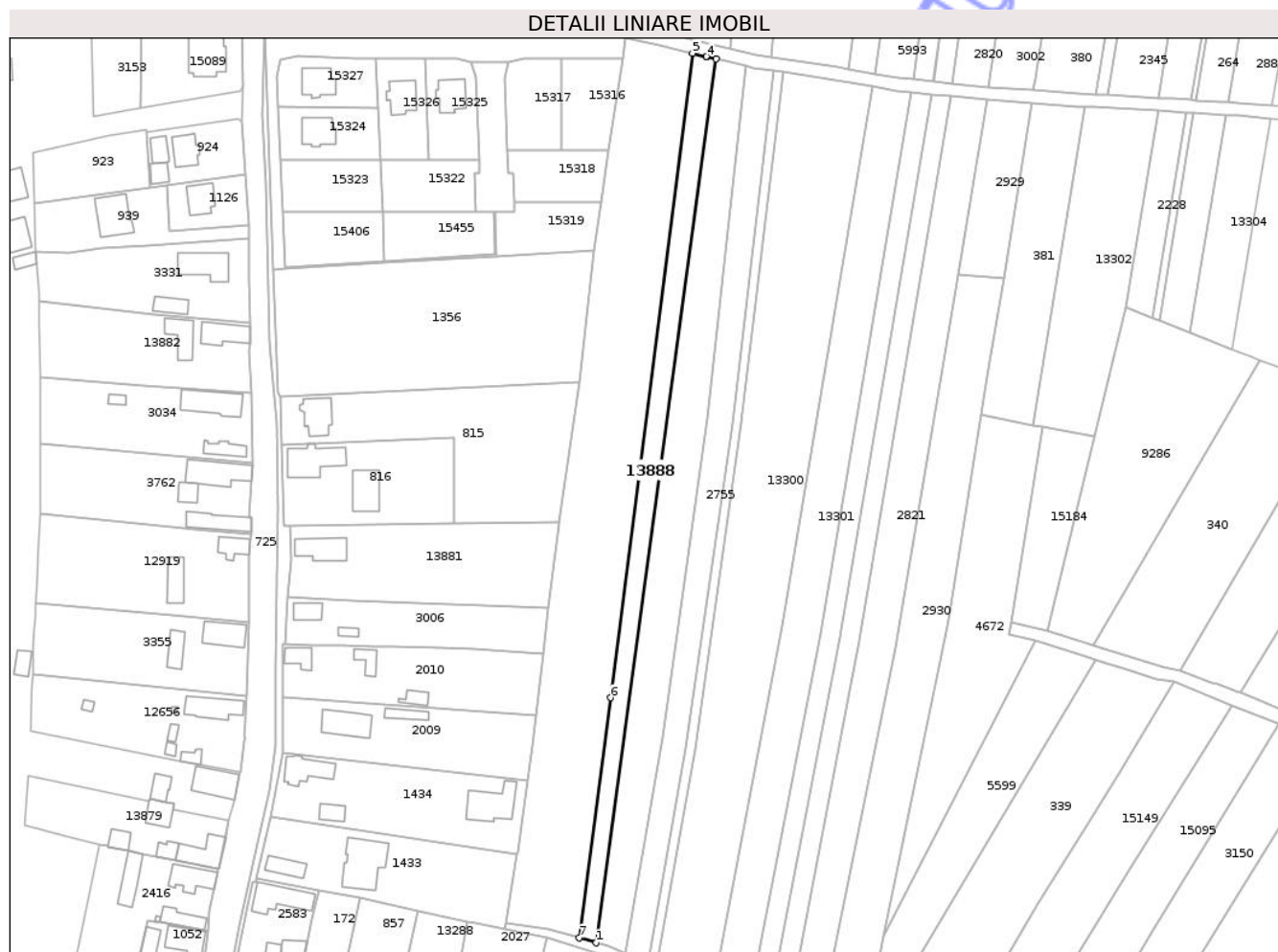
**C. Partea III. SARCINI .**

Inscrieri privind dezmembramintele dreptului de proprietate, drepturi reale de garanție și sarcini	Referințe
NU SUNT	

**Teren**

Nr cadastral	Suprafața (mp)*	Observații / Referințe
	1.728	

\* Suprafața este determinată în planul de proiecție Stereo 70.



**Date referitoare la teren**

Crt	Categorie folosință	Intra vilan	Suprafața (mp)	Tarla	Parcelă	Nr. topo	Observații / Referințe
1	arabil	NU	1.728	-	-	-	

**Lungime Segmente**

1) Valorile lungimilor segmentelor sunt obținute din proiecție în plan.

Punct început	X / Y	Punct sfârșit	X / Y	Lungime segment (** (m)
1	471.232,276 558.203,796	2	471.269,187 558.476,278	274.971
2	471.269,187 558.476,278	3	471.266,286 558.476,943	2.976
3	471.266,286 558.476,943	4	471.266,185 558.476,968	0.104
4	471.266,185 558.476,968	5	471.261,955 558.478,021	4.359
5	471.261,955 558.478,021	6	471.236,724 558.279,339	200.278

Punct început	X / Y	Punct sfârşit	X / Y	Lungime segment (** (m)
6	471.236,724 558.279,339	7	471.227,072 558.205,31	74.656
7	471.227,072 558.205,31	1	471.232,276 558.203,796	5.42

\*\* Lungimile segmentelor sunt determinate în planul de proiecţie Stereo 70 şi sunt rotunjite la 1 milimetru.

\*\*\* Distanţa dintre puncte este formată din segmente cumulate ce sunt mai mici decât valoarea 1 milimetru.

Neutilizabil în Circuitul Civil



**DATE DESPRE IMOBILUL NR. 13891**

Oficiul de Cadastru și Publicitate Imobiliară MUREȘ  
Biroul de Cadastru și Publicitate Imobiliară Târgu Mureș

**A. Partea I. Descrierea imobilului**

TEREN Extravilan

Adresa: Jud. Mureș

Nr. Crt	Nr cadastral Nr. topografic	Suprafața* (mp)	Observații / Referințe
A1		4.371	Sector cadastral:3 Teren neimprejmuit;

**B. Partea II. Proprietari și acte**

Inscrieri privitoare la dreptul de proprietate și alte drepturi reale		Referințe
/		
Act Normativ nr. 7, din 13/03/1996 emis de PARLAMENTUL ROMANIEI;		
B1	Intabulare, drept de PROPRIETATE, dobandit prin Lege, cota actuala 1/1, cota initiala 1/1 1) NEIDENTIFICAT NEIDENTIFICAT	A1
B2	se noteaza mentiunea rezerva comisiei locale de fond funciar	A1

**C. Partea III. SARCINI .**

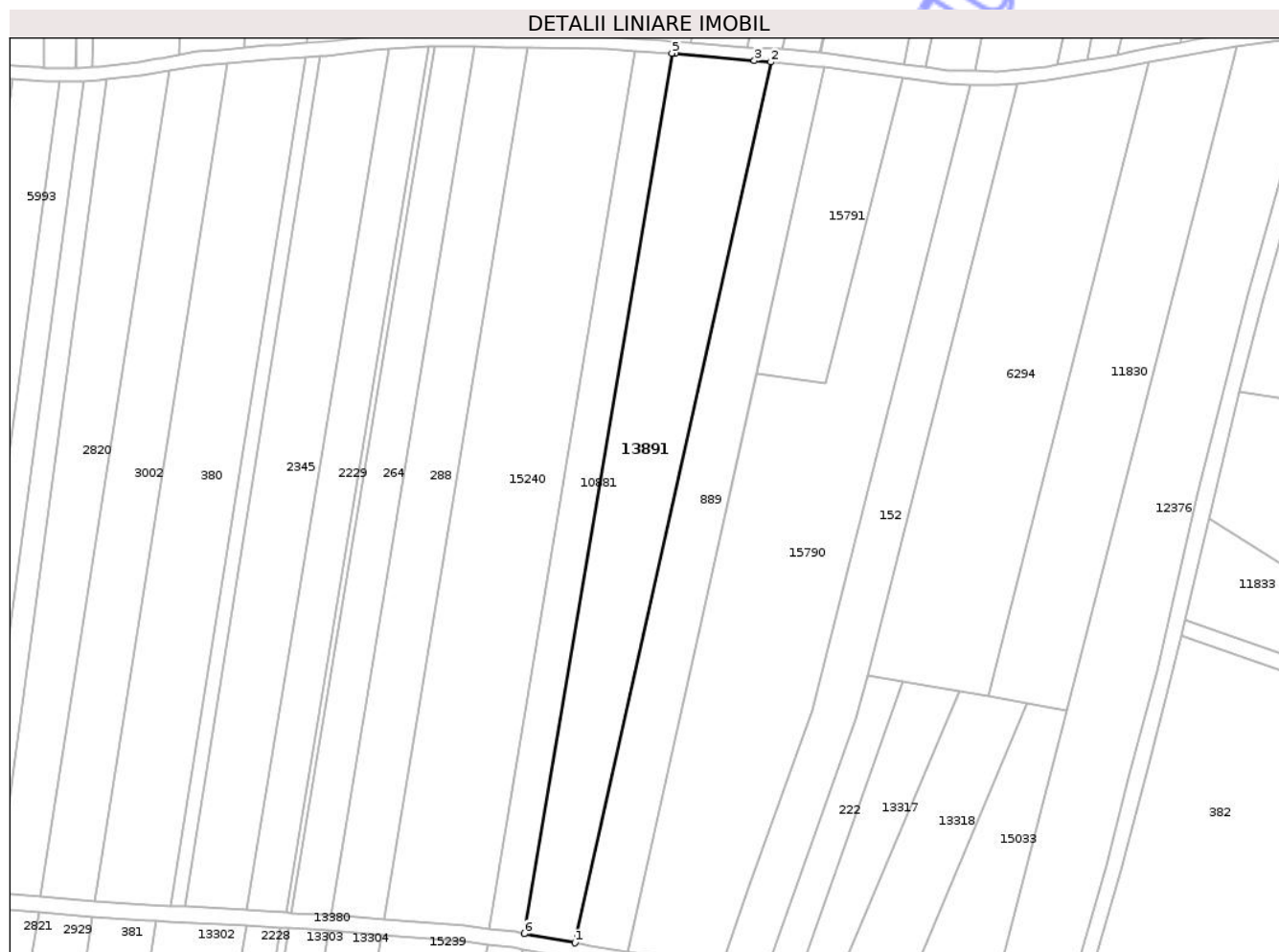
Inscrieri privind dezmembramintele dreptului de proprietate, drepturi reale de garanție și sarcini	Referințe
NU SUNT	

## Anexa Nr. 1 La Partea I

## Teren

Nr cadastral	Suprafața (mp)*	Observații / Referințe
	4.371	

\* Suprafața este determinată în planul de proiecție Stereo 70.



## Date referitoare la teren

Crt	Categorie folosință	Intra vilan	Suprafața (mp)	Tarla	Parcelă	Nr. topo	Observații / Referințe
1	arabil	NU	4.371	-	-	-	

## Lungime Segmente

1) Valorile lungimilor segmentelor sunt obținute din proiecție în plan.

Punct început	X / Y	Punct sfârșit	X / Y	Lungime segment (** (m)
1	471.489,45 558.455,918	2	471.539,463 558.680,198	229.789
2	471.539,463 558.680,198	3	471.535,211 558.680,582	4.269
3	471.535,211 558.680,582	4	471.515,035 558.682,401	20.258
4	471.515,035 558.682,401	5	471.514,227 558.682,456	0.81
5	471.514,227 558.682,456	6	471.476,6 558.458,25	227.341

Punct început	X / Y	Punct sfârșit	X / Y	Lungime segment (** (m)
6	471.476,6 558.458,25	1	471.489,45 558.455,918	13.06

\*\* Lungimile segmentelor sunt determinate în planul de proiecție Stereo 70 și sunt rotunjite la 1 milimetru.

\*\*\* Distanța dintre puncte este formată din segmente cumulate ce sunt mai mici decât valoarea 1 milimetru.

Neutilizabil în Circuitul Civil



**DATE DESPRE IMOBILUL NR. 13898**

Oficiul de Cadastru și Publicitate Imobiliară MUREȘ  
Biroul de Cadastru și Publicitate Imobiliară Târgu Mureș

**A. Partea I. Descrierea imobilului**

TEREN Necunoscut

Adresa: Loc. Corunca, Jud. Mureș

Nr. Crt	Nr cadastral Nr. topografic	Suprafața* (mp)	Observații / Referințe
A1		334	Sector cadastral:7 Teren împrejmuit;

**B. Partea II. Proprietari și acte**

Inscrieri privitoare la dreptul de proprietate și alte drepturi reale		Referințe
/		
Act Normativ nr. 7, din 13/03/1996 emis de PARLAMENTUL ROMANIEI;		
B1	Intabulare, drept de PROPRIETATE, dobândit prin Lege, cota actuala 1/1, cota initiala 1/1 1) NEIDENTIFICAT NEIDENTIFICAT	A1
B2	Se noteaza mentiunea proprietar neidentificat	A1

**C. Partea III. SARCINI .**

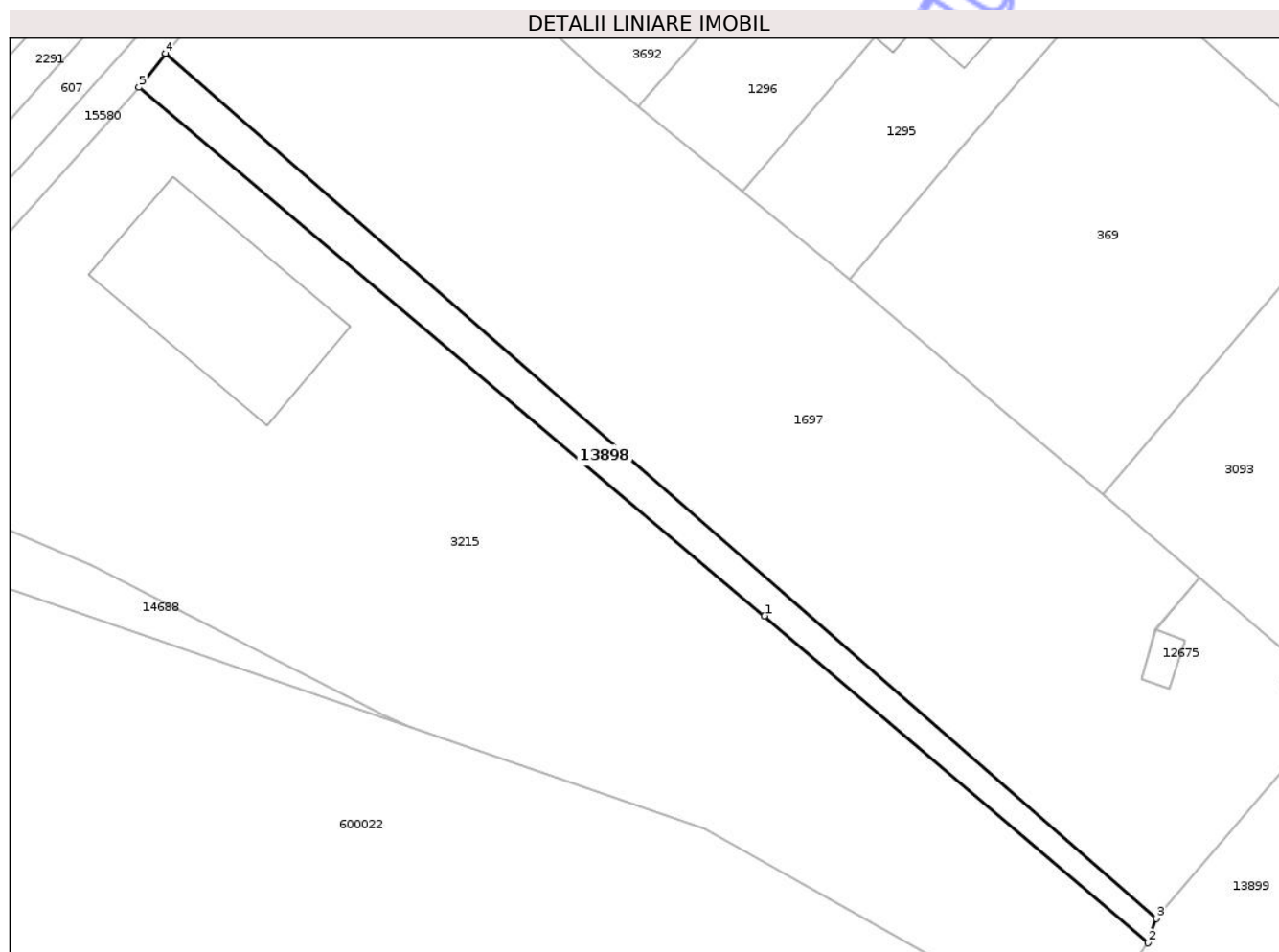
Inscrieri privind dezmembramintele dreptului de proprietate, drepturi reale de garanție și sarcini	Referințe
NU SUNT	

## Anexa Nr. 1 La Partea I

## Teren

Nr cadastral	Suprafața (mp)*	Observații / Referințe
	334	

\* Suprafața este determinată în planul de proiecție Stereo 70.



## Date referitoare la teren

Crt	Categorie folosință	Intra vilan	Suprafața (mp)	Tarla	Parcelă	Nr. topo	Observații / Referințe
1	arabil	DA	291	-	-	-	
2	arabil	NU	43	-	-	-	

## Lungime Segmente

1) Valorile lungimilor segmentelor sunt obținute din proiecție în plan.

Punct început	X / Y	Punct sfârșit	X / Y	Lungime segment (** (m))
1	470.384,06 556.457,904	2	470.417,74 556.429,202	44.251
2	470.417,74 556.429,202	3	470.418,492 556.431,335	2.262
3	470.418,492 556.431,335	4	470.331,425 556.507,304	115.551
4	470.331,425 556.507,304	5	470.329,104 556.504,321	3.78

Punct început	X / Y	Punct sfârșit	X / Y	Lungime segment (** (m)
5	470.329,104 556.504,321	1	470.384,06 556.457,904	71.935

\*\* Lungimile segmentelor sunt determinate în planul de proiecție Stereo 70 și sunt rotunjite la 1 milimetru.

\*\*\* Distanța dintre puncte este formată din segmente cumulate ce sunt mai mici decât valoarea 1 milimetru.

Neutilizabil în Circuitul Civil



**DATE DESPRE IMOBILUL NR. 13901**

Oficiul de Cadastru și Publicitate Imobiliară MUREȘ  
Biroul de Cadastru și Publicitate Imobiliară Târgu Mureș

**A. Partea I. Descrierea imobilului**

TEREN Intravilan

Adresa: Loc. Corunca, Jud. Mureș

Nr. Crt	Nr cadastral Nr. topografic	Suprafața* (mp)	Observații / Referințe
A1		301	Sector cadastral:6 Teren neimprejmuit;

**B. Partea II. Proprietari și acte**

Inscrieri privitoare la dreptul de proprietate și alte drepturi reale		Referințe
/		
Act Normativ nr. 7, din 13/03/1996 emis de PARLAMENTUL ROMANIEI;		
B1	Intabulare, drept de PROPRIETATE, dobândit prin Lege, cota actuala 1/1, cota initiala 1/1 1) NEIDENTIFICAT NEIDENTIFICAT	A1
B2	Se noteaza mentiunea proprietar neidentificat	A1

**C. Partea III. SARCINI .**

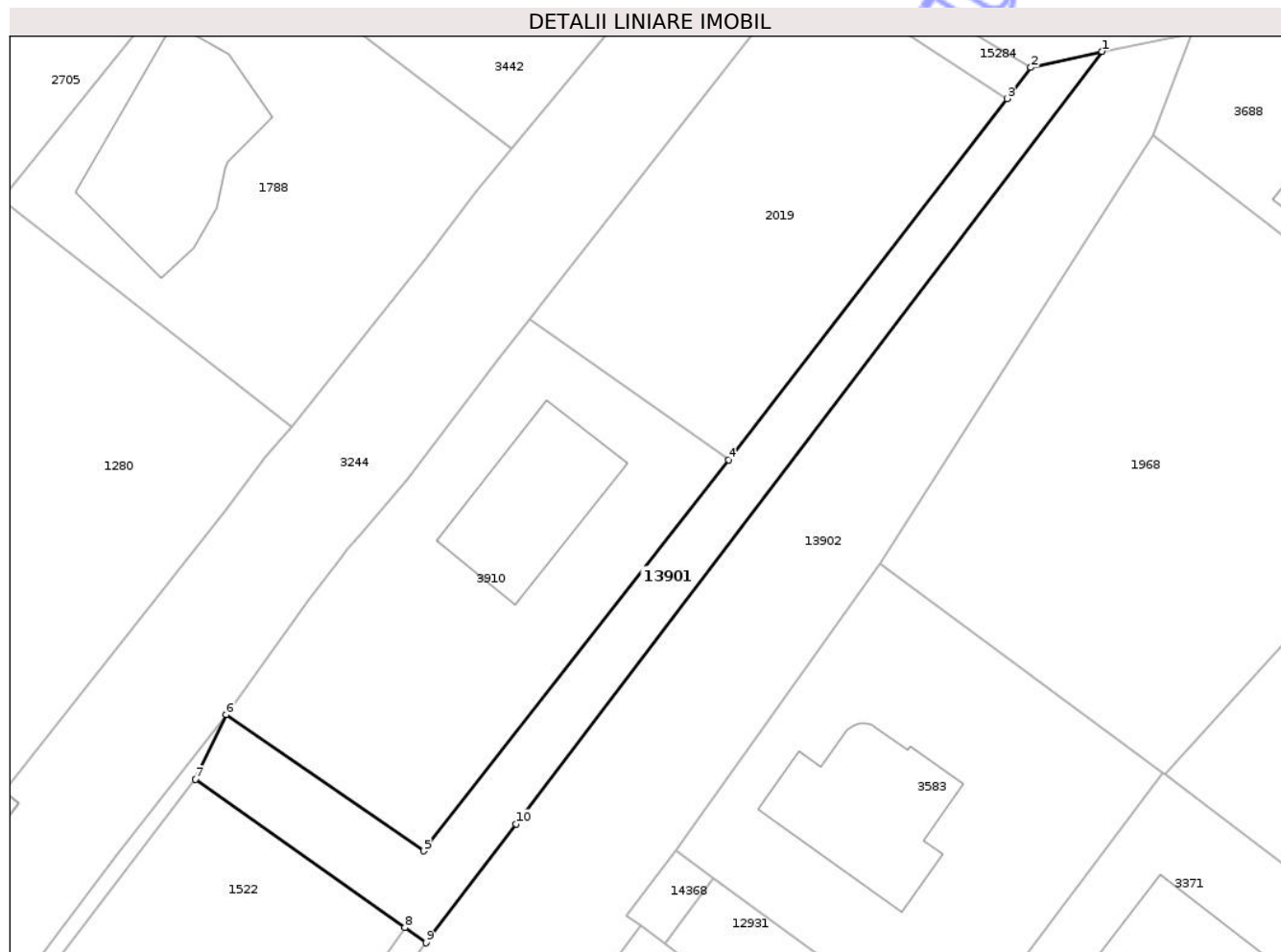
Inscrieri privind dezmembramintele dreptului de proprietate, drepturi reale de garanție și sarcini	Referințe
NU SUNT	

## Anexa Nr. 1 La Partea I

## Teren

Nr cadastral	Suprafața (mp)*	Observații / Referințe
	301	

\* Suprafața este determinată în planul de proiecție Stereo 70.



## Date referitoare la teren

Crt	Categorie folosință	Intra vilan	Suprafața (mp)	Tarla	Parcelă	Nr. topo	Observații / Referințe
1	neproductiv	DA	301	-	-	-	canal

## Lungime Segmente

1) Valorile lungimilor segmentelor sunt obținute din proiecție în plan.

Punct început	X / Y	Punct sfârșit	X / Y	Lungime segment (** (m)
1	470.361,711 556.831,457	2	470.357,159 556.830,423	4.668
2	470.357,159 556.830,423	3	470.355,627 556.828,436	2.509
3	470.355,627 556.828,436	4	470.337,761 556.805,266	29.258
4	470.337,761 556.805,266	5	470.318,189 556.780,207	31.796
5	470.318,189 556.780,207	6	470.305,507 556.788,946	15.401

Punct început	X / Y	Punct sfârșit	X / Y	Lungime segment (** (m)
6	470.305,507 556.788,946	7	470.303,554 556.784,8	4.583
7	470.303,554 556.784,8	8	470.316,972 556.775,281	16.452
8	470.316,972 556.775,281	9	470.318,334 556.774,315	1.67
9	470.318,334 556.774,315	10	470.324,125 556.781,935	9.571
10	470.324,125 556.781,935	1	470.361,711 556.831,457	62.17

\*\* Lungimile segmentelor sunt determinate în planul de proiecție Stereo 70 și sunt rotunjite la 1 milimetru.

\*\*\* Distanța dintre puncte este formată din segmente cumulate ce sunt mai mici decât valoarea 1 milimetru.

Neutilizabil în Circuitul Civil



**DATE DESPRE IMOBILUL NR. 13903**

Oficiul de Cadastru și Publicitate Imobiliară MUREȘ  
Biroul de Cadastru și Publicitate Imobiliară Târgu Mureș

**A. Partea I. Descrierea imobilului**

TEREN Extravilan

Adresa: Jud. Mureș

Nr. Crt	Nr cadastral Nr. topografic	Suprafața* (mp)	Observații / Referințe
A1		28.486	Sector cadastral:11 Teren neimprejmuit;

**B. Partea II. Proprietari și acte**

Inscrieri privitoare la dreptul de proprietate și alte drepturi reale	Referințe
/	
Act Normativ nr. 7, din 13/03/1996 emis de PARLAMENTUL ROMANIEI;	
B1	Intabulare, drept de PROPRIETATE, dobandit prin Lege, cota actuala 1/1, cota initiala 1/1
	1) NEIDENTIFICAT NEIDENTIFICAT
B2	se noteaza mentiunea rezerva comisiei locale de fond funciar

**C. Partea III. SARCINI .**

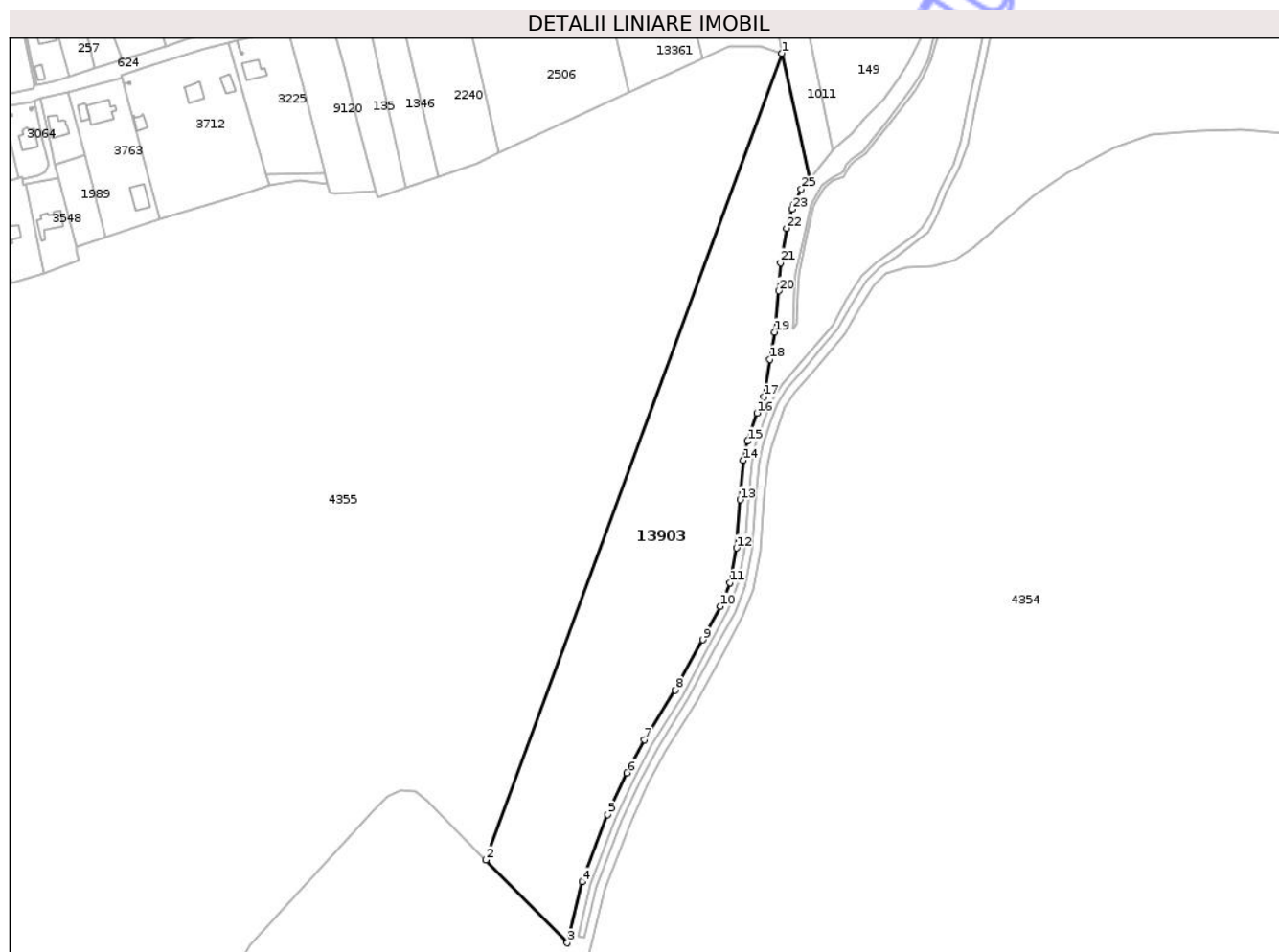
Inscrieri privind dezmembramintele dreptului de proprietate, drepturi reale de garanție și sarcini	Referințe
NU SUNT	

## Anexa Nr. 1 La Partea I

## Teren

Nr cadastral	Suprafața (mp)*	Observații / Referințe
	28.486	

\* Suprafața este determinată în planul de proiecție Stereo 70.



## Date referitoare la teren

Crt	Categorie folosință	Intravilan	Suprafața (mp)	Tarla	Parcelă	Nr. topo	Observații / Referințe
1	padure	NU	28.486	41	1202	-	

## Lungime Segmente

1) Valorile lungimilor segmentelor sunt obținute din proiecție în plan.

Punct început	X / Y	Punct sfârșit	X / Y	Lungime segment (** (m)
1	472.384,645 557.703,998	2	472.211,349 557.232,59	502.252
3	472.259,135 557.184,249	4	472.267,797 557.219,848	36.638
5	472.282,776 557.259,119	6	472.293,95 557.283,563	26.877
7	472.304,121 557.302,837	8	472.322,248 557.331,865	34.223
9	472.338,316 557.361,309	10	472.348,695 557.380,836	22.114

Punct început	X / Y	Punct sfârșit	X / Y	Lungime segment (** (m)
2	472.211,349 557.232,59	3	472.259,135 557.184,249	67.973
4	472.267,797 557.219,848	5	472.282,776 557.259,119	42.031
6	472.293,95 557.283,563	7	472.304,121 557.302,837	21.793
8	472.322,248 557.331,865	9	472.338,316 557.361,309	33.543
10	472.348,695 557.380,836	11	472.354,123 557.394,594	14.79

Punct început	X / Y	Punct sfârșit	X / Y	Lungime segment (** (m)
11	472.354,123 557.394,594	12	472.358,07 557.414,913	20.699
13	472.360,131 557.443,086	14	472.362,122 557.466,148	23.148
15	472.364,496 557.477,365	16	472.370,067 557.493,755	17.311
17	472.373,933 557.503,201	18	472.377,539 557.525,167	22.26
19	472.380,286 557.541,031	20	472.382,729 557.565,13	24.223
21	472.383,658 557.581,654	22	472.387,312 557.601,79	20.465
23	472.390,365 557.612,925	24	472.391,287 557.614,878	2.16
25	472.395,861 557.624,584	26	472.400,774 557.630,681	7.83

Punct început	X / Y	Punct sfârșit	X / Y	Lungime segment (** (m)
12	472.358,07 557.414,913	13	472.360,131 557.443,086	28.248
14	472.362,122 557.466,148	15	472.364,496 557.477,365	11.465
16	472.370,067 557.493,755	17	472.373,933 557.503,201	10.207
18	472.377,539 557.525,167	19	472.380,286 557.541,031	16.1
20	472.382,729 557.565,13	21	472.383,658 557.581,654	16.55
22	472.387,312 557.601,79	23	472.390,365 557.612,925	11.546
24	472.391,287 557.614,878	25	472.395,861 557.624,584	10.73
26	472.400,774 557.630,681	1	472.384,645 557.703,998	75.07

\*\* Lungimile segmentelor sunt determinate în planul de proiecție Stereo 70 și sunt rotunjite la 1 milimetru.

\*\*\* Distanța dintre puncte este formată din segmente cumulate ce sunt mai mici decât valoarea 1 milimetru.



**DATE DESPRE IMOBILUL NR. 13905**

Oficiul de Cadastru și Publicitate Imobiliară MUREȘ  
Biroul de Cadastru și Publicitate Imobiliară Târgu Mureș

**A. Partea I. Descrierea imobilului**

TEREN Intravilan

Adresa: Loc. Corunca, Jud. Mureș

Nr. Crt	Nr cadastral Nr. topografic	Suprafața* (mp)	Observații / Referințe
A1		3.118	Sector cadastral:10 Teren neimprejmuit;

**B. Partea II. Proprietari și acte**

Inscrieri privitoare la dreptul de proprietate și alte drepturi reale		Referințe
/		
Act Normativ nr. 7, din 13/03/1996 emis de PARLAMENTUL ROMANIEI;		
B1	Intabulare, drept de PROPRIETATE, dobandit prin Lege, cota actuala 1/1, cota initiala 1/1 1) NEIDENTIFICAT NEIDENTIFICAT	A1
B2	Se noteaza mentiunea proprietar neidentificat	A1

**C. Partea III. SARCINI .**

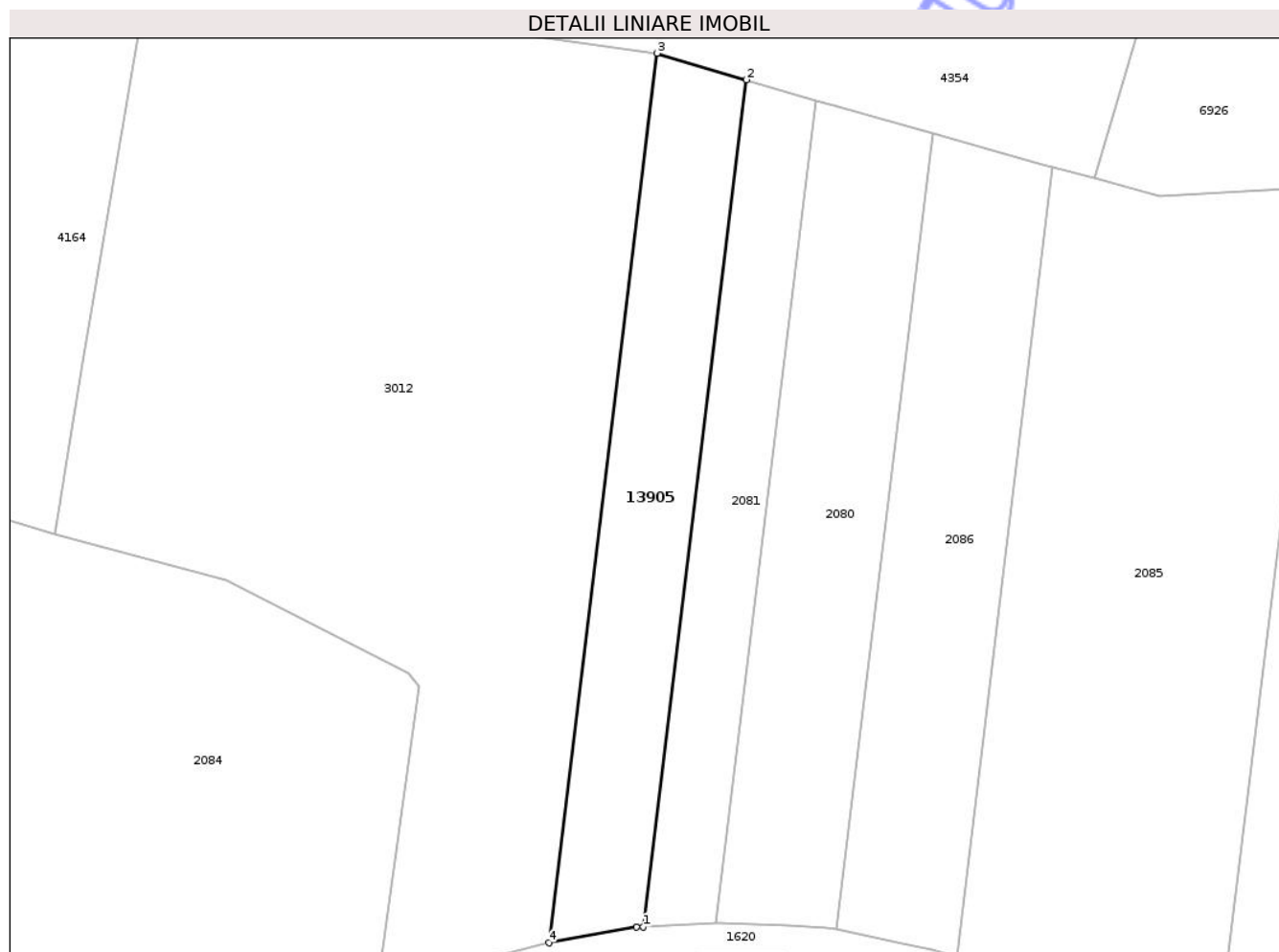
Inscrieri privind dezmembramintele dreptului de proprietate, drepturi reale de garanție și sarcini	Referințe
NU SUNT	

## Anexa Nr. 1 La Partea I

## Teren

Nr cadastral	Suprafața (mp)*	Observații / Referințe
	3.118	

\* Suprafața este determinată în planul de proiecție Stereo 70.



## Date referitoare la teren

Crt	Categorie folosință	Intra vilan	Suprafața (mp)	Tarla	Parcelă	Nr. topo	Observații / Referințe
1	arabil	DA	3.118	-	-	-	

## Lungime Segmente

1) Valorile lungimilor segmentelor sunt obținute din proiecție în plan.

Punct început	X / Y	Punct sfârșit	X / Y	Lungime segment (** (m)
1	472.892,828 556.478,751	2	472.913,134 556.645,564	168.044
2	472.913,134 556.645,564	3	472.895,523 556.650,773	18.365
3	472.895,523 556.650,773	4	472.874,2 556.475,596	176.47
4	472.874,2 556.475,596	5	472.891,43 556.478,679	17.504
5	472.891,43 556.478,679	1	472.892,828 556.478,751	1.4

\*\* Lungimile segmentelor sunt determinate în planul de proiecție Stereo 70 și sunt rotunjite la 1 milimetru.

\*\*\* Distanța dintre puncte este formată din segmente cumulate ce sunt mai mici decât valoarea 1 milimetru.

Neutilizabil în Circuitul  
Civil



**DATE DESPRE IMOBILUL NR. 13908**

Oficiul de Cadastru și Publicitate Imobiliară MUREȘ  
Biroul de Cadastru și Publicitate Imobiliară Târgu Mureș

**A. Partea I. Descrierea imobilului**

TEREN Intravilan

Adresa: Loc. Corunca, Jud. Mureș

Nr. Crt	Nr cadastral Nr. topografic	Suprafața* (mp)	Observații / Referințe
A1		5.800	Sector cadastral:10 Teren neimprejmuit;

**B. Partea II. Proprietari și acte**

Inscrieri privitoare la dreptul de proprietate și alte drepturi reale		Referințe
/		
Act Normativ nr. 7, din 13/03/1996 emis de PARLAMENTUL ROMANIEI;		
B1	Intabulare, drept de PROPRIETATE, dobandit prin Lege, cota actuala 1/1, cota initiala 1/1 1) NEIDENTIFICAT NEIDENTIFICAT	A1
B2	Se noteaza mentiunea proprietar neidentificat	A1

**C. Partea III. SARCINI .**


Inscrieri privind dezmembramintele dreptului de proprietate, drepturi reale de garanție și sarcini	Referințe
NU SUNT	

## Anexa Nr. 1 La Partea I

## Teren

Nr cadastral	Suprafața (mp)*	Observații / Referințe
	5.800	

\* Suprafața este determinată în planul de proiecție Stereo 70.



## Date referitoare la teren

Crt	Categorie folosință	Intra vilan	Suprafața (mp)	Tarla	Parcelă	Nr. topo	Observații / Referințe
1	arabil	DA	5.800	46	1358	-	

## Lungime Segmente

1) Valorile lungimilor segmentelor sunt obținute din proiecție în plan.

Punct început	X / Y	Punct sfârșit	X / Y	Lungime segment (** (m)
1	473.207,319 556.597,259	2	473.184,965 556.413,622	184.993
2	473.184,965 556.413,622	3	473.193,248 556.412,358	8.379
3	473.193,248 556.412,358	4	473.216,573 556.409,678	23.478
4	473.216,573 556.409,678	5	473.238,213 556.587,454	179.088
5	473.238,213 556.587,454	6	473.228,325 556.591,081	10.532

Punct început	X / Y	Punct sfârșit	X / Y	Lungime segment (** (m)
6	473.228,325 556.591,081	7	473.211,28 556.594,954	17.479
7	473.211,28 556.594,954	8	473.211,29 556.596,117	1.163
8	473.211,29 556.596,117	1	473.207,319 556.597,259	4.132

\*\* Lungimile segmentelor sunt determinate în planul de proiecție Stereo 70 și sunt rotunjite la 1 milimetru.

\*\*\* Distanța dintre puncte este formată din segmente cumulate ce sunt mai mici decât valoarea 1 milimetru.

Neutilizabil în Circuitul Civil



**DATE DESPRE IMOBILUL NR. 13476**

Oficiul de Cadastru și Publicitate Imobiliară MUREȘ  
Biroul de Cadastru și Publicitate Imobiliară Târgu Mureș

**A. Partea I. Descrierea imobilului**

TEREN Necunoscut

Adresa: Loc. Corunca, Jud. Mureș

Nr. Crt	Nr cadastral Nr. topografic	Suprafața* (mp)	Observații / Referințe
A1		1.073	Sector cadastral:12 Teren neimprejmuit;

**B. Partea II. Proprietari și acte**

Inscrieri privitoare la dreptul de proprietate și alte drepturi reale		Referințe
/		
Act Normativ nr. 7, din 13/03/1996 emis de PARLAMENTUL ROMANIEI;		
B1	Intabulare, drept de PROPRIETATE, dobandit prin Lege, cota actuala 1/1, cota initiala 1/1 1) <b>NEIDENTIFICAT NEIDENTIFICAT</b>	A1
B2	Se noteaza mentiunea proprietar neidentificat	A1

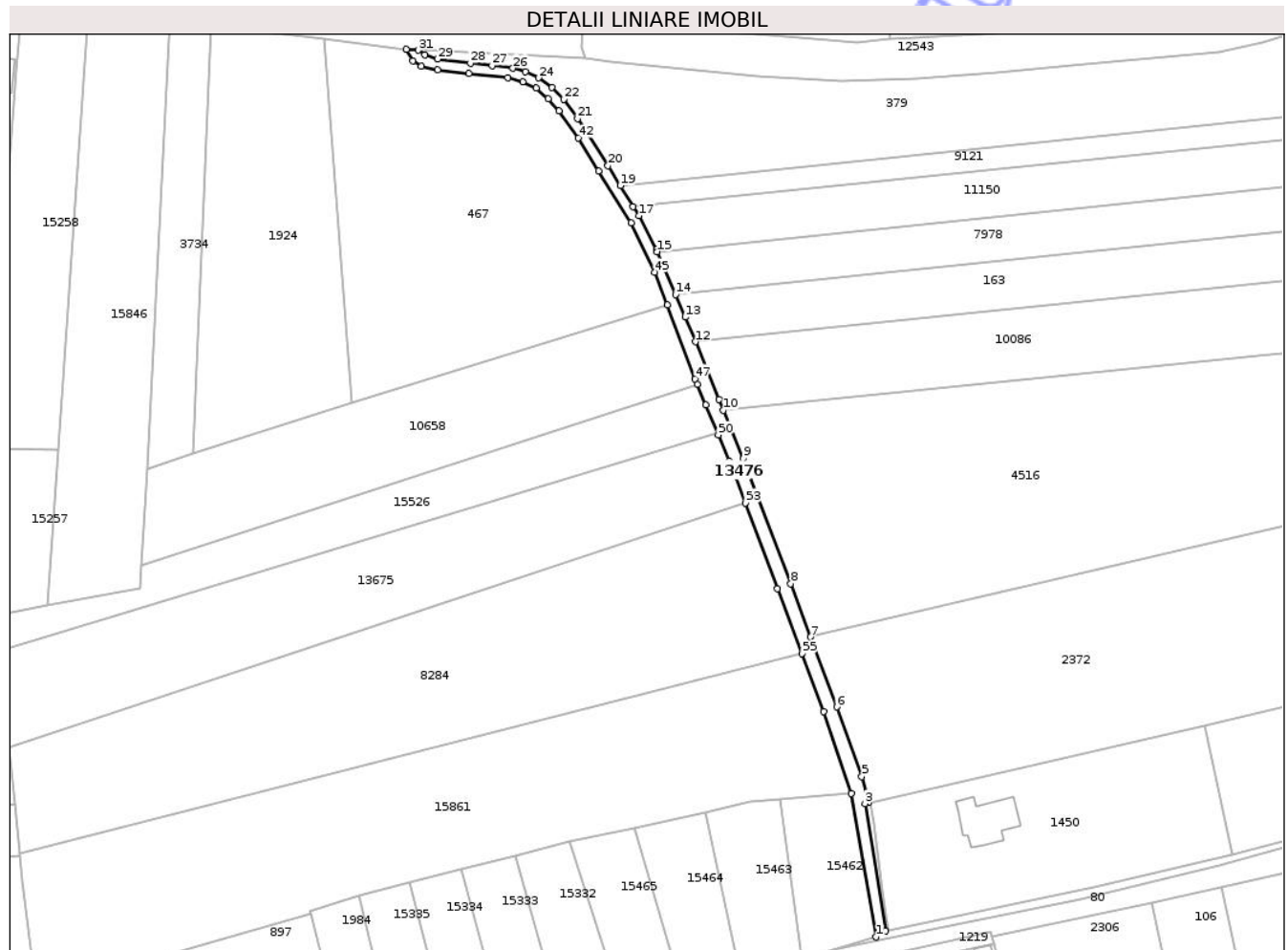
**C. Partea III. SARCINI .**

Inscrieri privind dezmembramintele dreptului de proprietate, drepturi reale de garanție și sarcini	Referințe
NU SUNT	

**Teren**

Nr cadastral	Suprafața (mp)*	Observații / Referințe
	1.073	

\* Suprafața este determinată în planul de proiecție Stereo 70.



**Date referitoare la teren**

Crt	Categorie folosință	Intravilan	Suprafața (mp)	Tarla	Parcelă	Nr. topo	Observații / Referințe
1	drum	DA	378	-	-	-	
2	drum	NU	695	-	-	-	

**Lungime Segmente**

1) Valorile lungimilor segmentelor sunt obținute din proiecție în plan.

Punct început	X / Y	Punct sfârșit	X / Y	Lungime segment	Punct început	X / Y	Punct sfârșit	X / Y	Lungime segment	Punct început	X / Y	Punct sfârșit	X / Y	Lungime segment
1	472.251,529 557.885,303	2	472.254,177 557.887,012	3.152	2	472.254,177 557.887,012	3	472.248,319 557.923,414	36.87	3	472.248,319 557.923,414	4	472.249,453 557.923,678	1.164
4	472.249,453 557.923,678	5	472.247,438 557.931,087	7.678	5	472.247,438 557.931,087	6	472.240,237 557.951,029	21.20 2	6	472.240,237 557.951,029	7	472.232,783 557.971,007	21.32 3
7	472.232,783 557.971,007	8	472.227,091 557.986,263	16.28 3	8	472.227,091 557.986,263	9	472.213,533 558.022,058	38.27 7	9	472.213,533 558.022,058	10	472.207,818 558.035,763	14.84 9
10	472.207,818 558.035,763	11	472.206,548 558.038,809	3.3	11	472.206,548 558.038,809	12	472.199,801 558.055,343	17.85 8	12	472.199,801 558.055,343	13	472.196,927 558.062,387	7.608
13	472.196,927 558.062,387	14	472.194,139 558.068,876	7.063	14	472.194,139 558.068,876	15	472.188,898 558.081,078	13.28	15	472.188,898 558.081,078	16	472.188,629 558.081,704	0.681

Punct început	X / Y	Punct sfârșit	X / Y	Lungime segment	Punct început	X / Y	Punct sfârșit	X / Y	Lungime segment	Punct început	X / Y	Punct sfârșit	X / Y	Lungime segment
16	472.188,629 558.081,704	17	472.183,617 558.091,384	10.901	17	472.183,617 558.091,384	18	472.182,007 558.093,993	3.066	18	472.182,007 558.093,993	19	472.178,337 558.099,938	6.987
19	472.178,337 558.099,938	20	472.174,83 558.105,621	6.678	20	472.174,83 558.105,621	21	472.166,122 558.119,091	16.04	21	472.166,122 558.119,091	22	472.162,138 558.124,613	6.809
22	472.162,138 558.124,613	23	472.158,799 558.127,951	4.721	23	472.158,799 558.127,951	24	472.154,998 558.130,729	4.708	24	472.154,998 558.130,729	25	472.151,207 558.132,513	4.19
25	472.151,207 558.132,513	26	472.147,598 558.133,471	3.734	26	472.147,598 558.133,471	27	472.141,691 558.134,305	5.966	27	472.141,691 558.134,305	28	472.135,441 558.134,984	6.287
28	472.135,441 558.134,984	29	472.126,094 558.136,111	9.415	29	472.126,094 558.136,111	30	472.122,38 558.137,307	3.902	30	472.122,38 558.137,307	31	472.120,611 558.138,639	2.214
31	472.120,611 558.138,639	32	472.117,173 558.138,907	3.448	32	472.117,173 558.138,907	33	472.119,0 558.135,601	3.777	33	472.119,0 558.135,601	34	472.121,361 558.134,104	2.796
34	472.121,361 558.134,104	35	472.126,095 558.132,953	4.872	35	472.126,095 558.132,953	36	472.135,066 558.131,967	9.025	36	472.135,066 558.131,967	37	472.146,11 558.130,83	11.102
37	472.146,11 558.130,83	38	472.150,457 558.129,642	4.506	38	472.150,457 558.129,642	39	472.154,276 558.127,774	4.251	39	472.154,276 558.127,774	40	472.157,685 558.124,739	4.564
40	472.157,685 558.124,739	41	472.160,818 558.121,353	4.613	41	472.160,818 558.121,353	42	472.166,294 558.113,538	9.543	42	472.166,294 558.113,538	43	472.172,09 558.104,168	11.018
43	472.172,09 558.104,168	44	472.181,39 558.089,308	17.53	44	472.181,39 558.089,308	45	472.188,112 558.075,257	15.576	45	472.188,112 558.075,257	46	472.191,752 558.065,818	10.117
46	472.191,752 558.065,818	47	472.199,782 558.044,802	22.498	47	472.199,782 558.044,802	48	472.200,422 558.043,235	1.693	48	472.200,422 558.043,235	49	472.202,85 558.037,284	6.427
49	472.202,85 558.037,284	50	472.206,403 558.028,76	9.235	50	472.206,403 558.028,76	51	472.209,565 558.021,18	8.213	51	472.209,565 558.021,18	52	472.209,816 558.020,579	0.651
52	472.209,816 558.020,579	53	472.214,092 558.009,29	12.072	53	472.214,092 558.009,29	54	472.223,347 557.984,856	26.128	54	472.223,347 557.984,856	55	472.230,286 557.966,258	19.85
55	472.230,286 557.966,258	56	472.236,479 557.949,657	17.719	56	472.236,479 557.949,657	57	472.244,432 557.926,33	24.645	57	472.244,432 557.926,33	1	472.251,529 557.885,303	41.636

\*\* Lungimile segmentelor sunt determinate în planul de proiecție Stereo 70 și sunt rotunjite la 1 milimetru.

\*\*\* Distanța dintre puncte este formată din segmente cumulate ce sunt mai mici decât valoarea 1 milimetru.



**DATE DESPRE IMOBILUL NR. 13483**

Oficiul de Cadastru și Publicitate Imobiliară MUREȘ  
Biroul de Cadastru și Publicitate Imobiliară Târgu Mureș

**A. Partea I. Descrierea imobilului**

TEREN Extravilan

Adresa: Jud. Mureș

Nr. Crt	Nr cadastral Nr. topografic	Suprafața* (mp)	Observații / Referințe
A1		394	Sector cadastral:19 Teren neimprejmuit;

**B. Partea II. Proprietari și acte**

Inscrieri privitoare la dreptul de proprietate și alte drepturi reale		Referințe
/		
Act Normativ nr. 7, din 13/03/1996 emis de PARLAMENTUL ROMANIEI;		
B1	Intabulare, drept de PROPRIETATE, dobandit prin Lege, cota actuala 1/1, cota initiala 1/1 1) NEIDENTIFICAT NEIDENTIFICAT	A1
B2	se noteaza mentiunea rezerva comisiei locale de fond funciar	A1

**C. Partea III. SARCINI .**

Inscrieri privind dezmembramintele dreptului de proprietate, drepturi reale de garanție și sarcini	Referințe
NU SUNT	

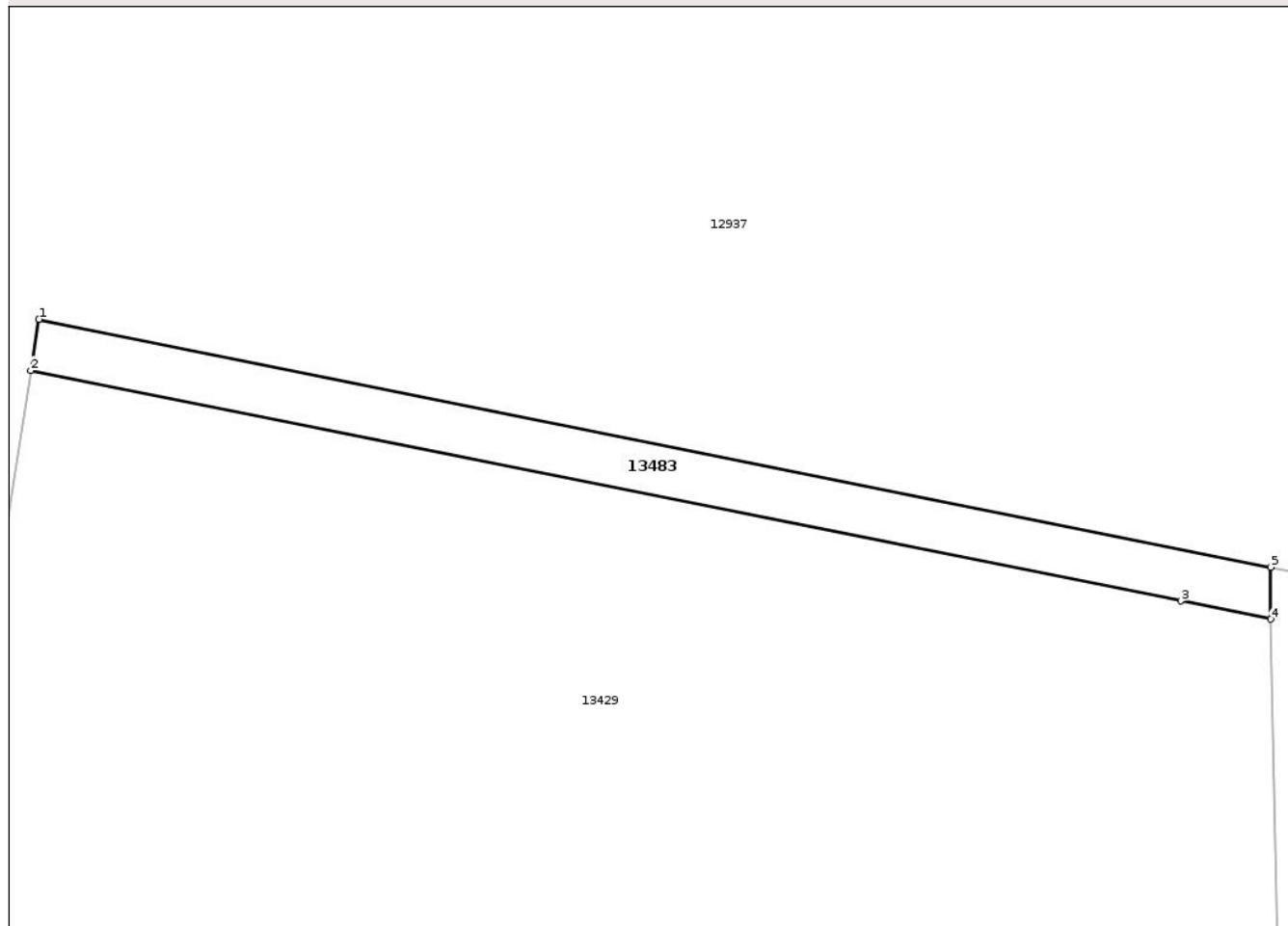
## Anexa Nr. 1 La Partea I

## Teren

Nr cadastral	Suprafața (mp)*	Observații / Referințe
	394	

\* Suprafața este determinată în planul de proiecție Stereo 70.

## DETALII LINIARE IMOBIL



## Date referitoare la teren

Crt	Categorie folosință	Intra vilan	Suprafața (mp)	Tarla	Parcelă	Nr. topo	Observații / Referințe
1	drum	NU	394	-	-	-	

## Lungime Segmente

1) Valorile lungimilor segmentelor sunt obținute din proiecție în plan.

Punct început	X / Y	Punct sfârșit	X / Y	Lungime segment (** (m)
1	474.206,367 558.173,59	2	474.205,733 558.169,589	4.051
2	474.205,733 558.169,589	3	474.295,593 558.151,598	91.643
3	474.295,593 558.151,598	4	474.302,583 558.150,168	7.135
4	474.302,583 558.150,168	5	474.302,599 558.154,237	4.069
5	474.302,599 558.154,237	1	474.206,367 558.173,59	98.159

\*\* Lungimile segmentelor sunt determinate în planul de proiecție Stereo 70 și sunt rotunjite la 1 milimetru.

\*\*\* Distanța dintre puncte este formată din segmente cumulate ce sunt mai mici decât valoarea 1 milimetru.

Neutilizabil în Circuitul  
Civil



**DATE DESPRE IMOBILUL NR. 13484**

Oficiul de Cadastru și Publicitate Imobiliară MUREȘ  
Biroul de Cadastru și Publicitate Imobiliară Târgu Mureș

**A. Partea I. Descrierea imobilului**

TEREN Extravilan

Adresa: Jud. Mureș

Nr. Crt	Nr cadastral Nr. topografic	Suprafața* (mp)	Observații / Referințe
A1		894	Sector cadastral:19 Teren neimprejmuit;

**B. Partea II. Proprietari și acte**

Inscrieri privitoare la dreptul de proprietate și alte drepturi reale		Referințe
/		
Act Normativ nr. 7, din 13/03/1996 emis de PARLAMENTUL ROMANIEI;		
B1	Intabulare, drept de PROPRIETATE, dobândit prin Lege, cota actuala 1/1, cota initiala 1/1 1) <b>NEIDENTIFICAT NEIDENTIFICAT</b>	A1
B2	Se noteaza mentiunea proprietar neidentificat	A1

**C. Partea III. SARCINI .**

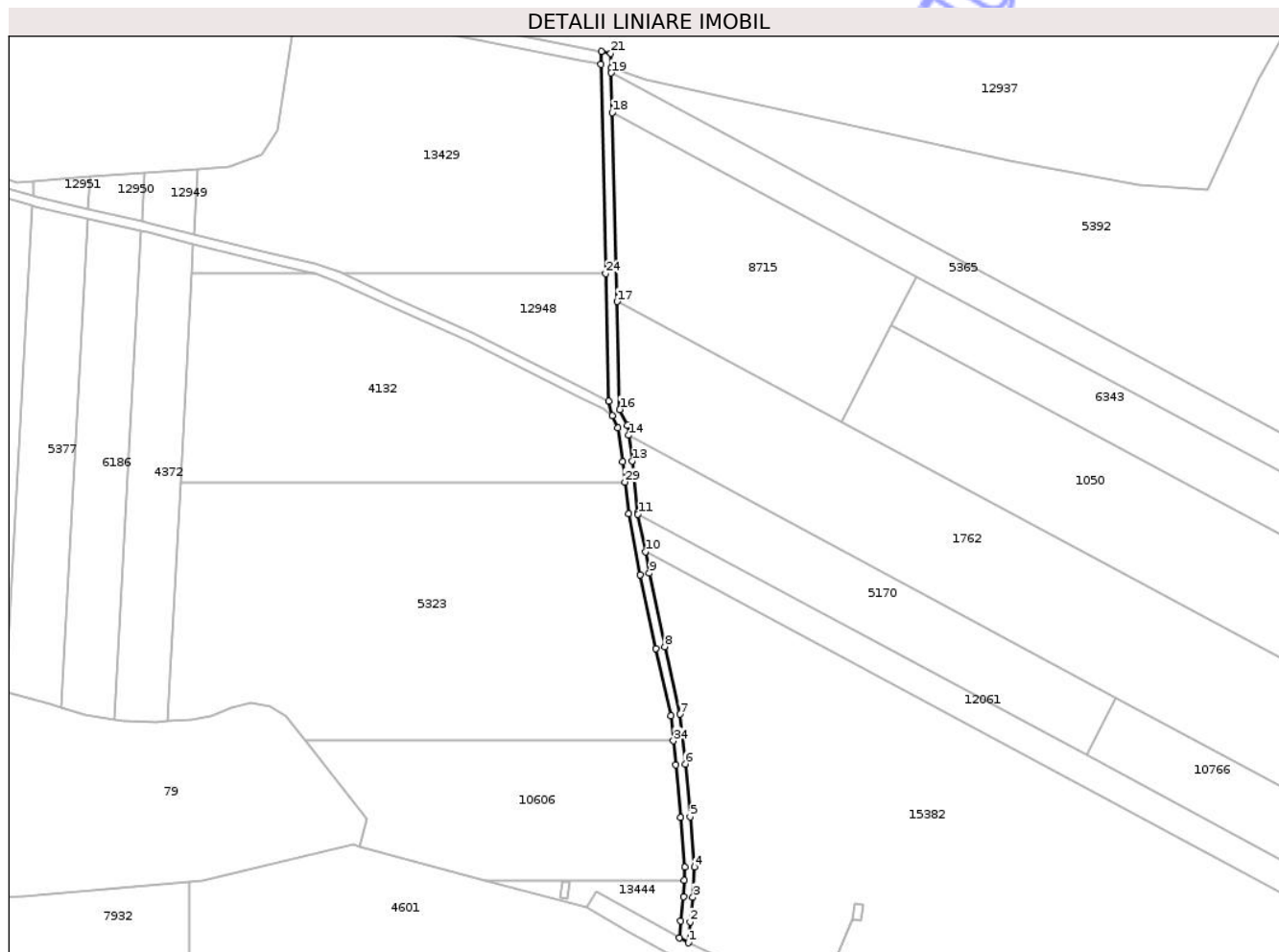
Inscrieri privind dezmembramintele dreptului de proprietate, drepturi reale de garanție și sarcini	Referințe
NU SUNT	

## Anexa Nr. 1 La Partea I

## Teren

Nr cadastral	Suprafața (mp)*	Observații / Referințe
	894	

\* Suprafața este determinată în planul de proiecție Stereo 70.



## Date referitoare la teren

Crt	Categorie folosință	Intravilan	Suprafața (mp)	Tarla	Parcelă	Nr. topo	Observații / Referințe
1	drum	NU	894	-	1128	-	de 1128

## Lungime Segmente

1) Valorile lungimilor segmentelor sunt obținute din proiecție în plan.

Punct început	X / Y	Punct sfârșit	X / Y	Lungime segment	Punct început	X / Y	Punct sfârșit	X / Y	Lungime segment	Punct început	X / Y	Punct sfârșit	X / Y	Lungime segment
1	474.330,413 557.870,531	2	474.330,939 557.877,163	6.653	2	474.330,939 557.877,163	3	474.331,836 557.885,0	7.888	3	474.331,836 557.885,0	4	474.332,257 557.894,617	9.626
4	474.332,257 557.894,617	5	474.330,935 557.910,615	16.053	5	474.330,935 557.910,615	6	474.329,415 557.927,404	16.858	6	474.329,415 557.927,404	7	474.327,745 557.943,262	15.946
7	474.327,745 557.943,262	8	474.322,89 557.964,811	22.089	8	474.322,89 557.964,811	9	474.317,985 557.988,15	23.849	9	474.317,985 557.988,15	10	474.316,659 557.995,003	6.98
10	474.316,659 557.995,003	11	474.314,338 558.006,988	12.208	11	474.314,338 558.006,988	12	474.314,249 558.007,449	0.47	12	474.314,249 558.007,449	13	474.312,479 558.023,925	16.571
13	474.312,479 558.023,925	14	474.311,337 558.032,077	8.232	14	474.311,337 558.032,077	15	474.310,891 558.035,261	3.215	15	474.310,891 558.035,261	16	474.308,528 558.040,233	5.505
16	474.308,528 558.040,233	17	474.307,659 558.074,621	34.399	17	474.307,659 558.074,621	18	474.306,138 558.134,751	60.149	18	474.306,138 558.134,751	19	474.305,818 558.147,403	12.656

Punct început	X / Y	Punct sfârșit	X / Y	Lungime segment	Punct început	X / Y	Punct sfârșit	X / Y	Lungime segment	Punct început	X / Y	Punct sfârșit	X / Y	Lungime segment
19	474.305,818 558.147,403	20	474.305,776 558.149,048	1.646	20	474.305,776 558.149,048	21	474.305,66 558.153,622	4.575	21	474.305,66 558.153,622	22	474.302,599 558.154,237	3.122
22	474.302,599 558.154,237	23	474.302,583 558.150,168	4.069	23	474.302,583 558.150,168	24	474.304,034 558.083,51	66.674	24	474.304,034 558.083,51	25	474.304,917 558.042,971	40.549
25	474.304,917 558.042,971	26	474.306,133 558.038,285	4.841	26	474.306,133 558.038,285	27	474.307,984 558.034,389	4.313	27	474.307,984 558.034,389	28	474.309,501 558.023,557	10.938
28	474.309,501 558.023,557	29	474.310,187 558.017,169	6.425	29	474.310,187 558.017,169	30	474.311,28 558.007,002	10.226	30	474.311,28 558.007,002	31	474.315,044 557.987,557	19.806
31	474.315,044 557.987,557	32	474.319,959 557.964,172	23.896	32	474.319,959 557.964,172	33	474.324,78 557.942,773	21.935	33	474.324,78 557.942,773	34	474.325,617 557.934,833	7.984
34	474.325,617 557.934,833	35	474.326,43 557.927,112	7.764	35	474.326,43 557.927,112	36	474.327,946 557.910,356	16.824	36	474.327,946 557.910,356	37	474.329,252 557.894,559	15.851
37	474.329,252 557.894,559	38	474.329,07 557.890,41	4.153	38	474.329,07 557.890,41	39	474.328,843 557.885,237	5.178	39	474.328,843 557.885,237	40	474.327,947 557.877,453	7.835
40	474.327,947 557.877,453	41	474.327,529 557.872,136	5.333	41	474.327,529 557.872,136	1	474.330,413 557.870,531	3.301					

\*\* Lungimile segmentelor sunt determinate în planul de proiecție Stereo 70 și sunt rotunjite la 1 milimetru.

\*\*\* Distanța dintre puncte este formată din segmente cumulate ce sunt mai mici decât valoarea 1 milimetru.



**DATE DESPRE IMOBILUL NR. 13486**

Oficiul de Cadastru și Publicitate Imobiliară MUREȘ  
Biroul de Cadastru și Publicitate Imobiliară Târgu Mureș

**A. Partea I. Descrierea imobilului**

TEREN Extravilan

Adresa: Jud. Mureș

Nr. Crt	Nr cadastral Nr. topografic	Suprafața* (mp)	Observații / Referințe
A1		1.373	Sector cadastral:12 Teren neimprejmuit;

**B. Partea II. Proprietari și acte**

Inscrieri privitoare la dreptul de proprietate și alte drepturi reale		Referințe
/		
Act Normativ nr. 7, din 13/03/1996 emis de PARLAMENTUL ROMANIEI;		
B1	Intabulare, drept de PROPRIETATE, dobândit prin Lege, cota actuala 1/1, cota initiala 1/1 1) <b>NEIDENTIFICAT NEIDENTIFICAT</b>	A1
B2	Se noteaza mentiunea proprietar neidentificat	A1

**C. Partea III. SARCINI .**

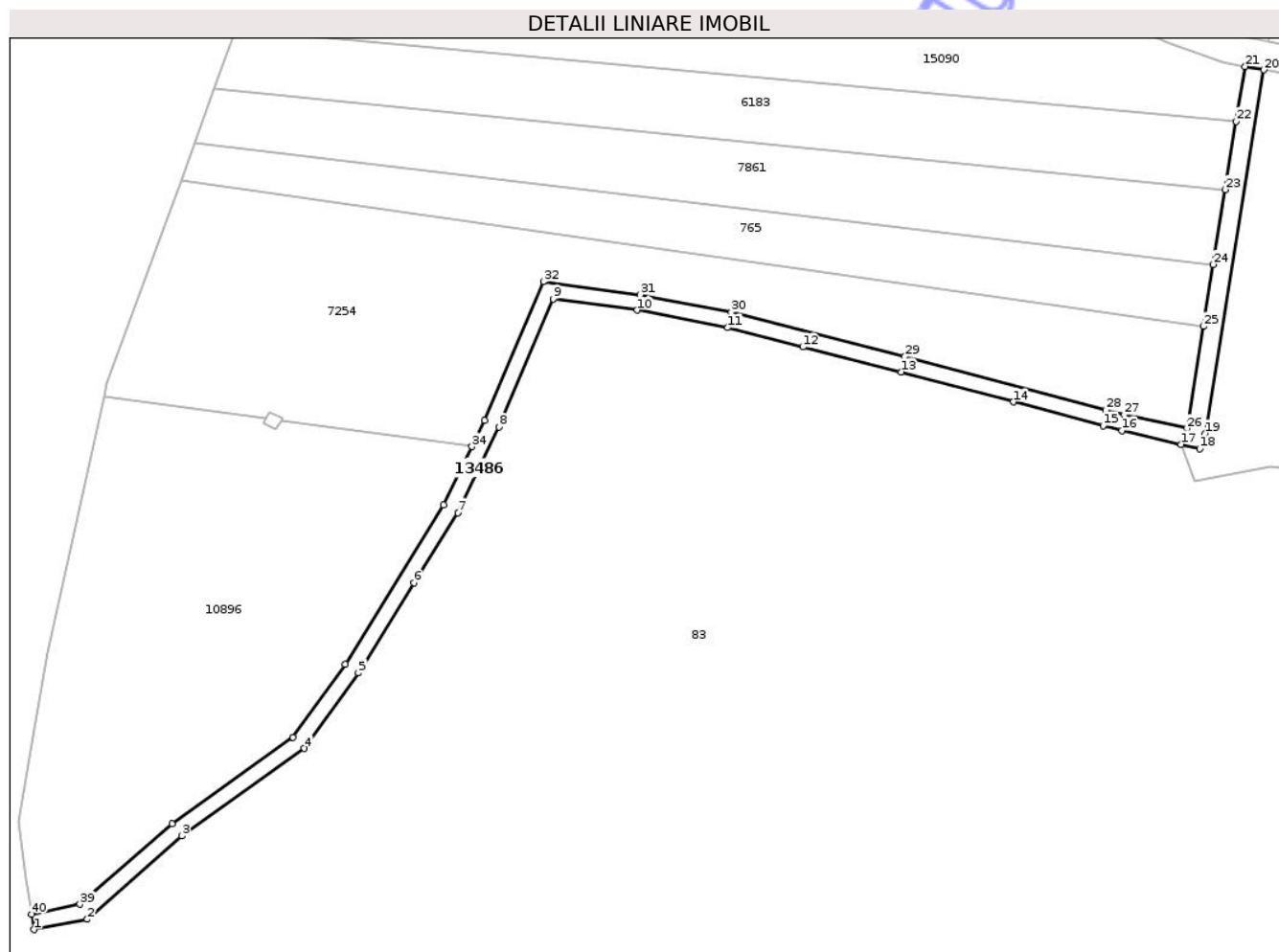
Inscrieri privind dezmembramintele dreptului de proprietate, drepturi reale de garanție și sarcini	Referințe
NU SUNT	

## Anexa Nr. 1 La Partea I

## Teren

Nr cadastral	Suprafața (mp)*	Observații / Referințe
	1.373	

\* Suprafața este determinată în planul de proiecție Stereo 70.



## Date referitoare la teren

Crt	Categorie folosință	Intra vilan	Suprafața (mp)	Tarla	Parcelă	Nr. topo	Observații / Referințe
1	drum	NU	1.373	-	1116	-	de 1116

## Lungime Segmente

1) Valorile lungimilor segmentelor sunt obținute din proiecție în plan.

Punct început	X / Y	Punct sfârșit	X / Y	Lungime segment (** (m)
1	472.960,235 558.062,825	2	472.971,432 558.064,992	11.405
3	472.991,298 558.082,51	4	473.017,124 558.100,931	31.722
5	473.028,502 558.116,824	6	473.040,241 558.135,787	22.302
7	473.049,452 558.150,596	8	473.058,12 558.168,656	20.032
9	473.069,588 558.195,566	10	473.087,287 558.193,218	17.854

Punct început	X / Y	Punct sfârșit	X / Y	Lungime segment (** (m)
2	472.971,432 558.064,992	3	472.991,298 558.082,51	26.487
4	473.017,124 558.100,931	5	473.028,502 558.116,824	19.546
6	473.040,241 558.135,787	7	473.049,452 558.150,596	17.44
8	473.058,12 558.168,656	9	473.069,588 558.195,566	29.252
10	473.087,287 558.193,218	11	473.106,341 558.189,516	19.41

Punct început	X / Y	Punct sfârșit	X / Y	Lungime segment (** (m)	Punct început	X / Y	Punct sfârșit	X / Y	Lungime segment (** (m)
11	473.106,341 558.189,516	12	473.122,143 558.185,452	16.316	12	473.122,143 558.185,452	13	473.142,822 558.180,215	21.332
13	473.142,822 558.180,215	14	473.166,48 558.173,894	24.488	14	473.166,48 558.173,894	15	473.185,435 558.168,913	19.599
15	473.185,435 558.168,913	16	473.189,321 558.167,892	4.018	16	473.189,321 558.167,892	17	473.201,788 558.164,966	12.806
17	473.201,788 558.164,966	18	473.205,718 558.164,043	4.037	18	473.205,718 558.164,043	19	473.206,946 558.167,244	3.428
19	473.206,946 558.167,244	20	473.219,238 558.243,784	77.521	20	473.219,238 558.243,784	21	473.215,304 558.244,511	4.001
21	473.215,304 558.244,511	22	473.213,443 558.232,923	11.736	22	473.213,443 558.232,923	23	473.211,143 558.218,607	14.5
23	473.211,143 558.218,607	24	473.208,605 558.202,803	16.006	24	473.208,605 558.202,803	25	473.206,516 558.189,792	13.178
25	473.206,516 558.189,792	26	473.203,062 558.168,289	21.779	26	473.203,062 558.168,289	27	473.189,845 558.171,156	13.524
27	473.189,845 558.171,156	28	473.185,96 558.172,188	4.02	28	473.185,96 558.172,188	29	473.143,658 558.183,428	43.77
29	473.143,658 558.183,428	30	473.107,072 558.192,758	37.757	30	473.107,072 558.192,758	31	473.087,819 558.196,476	19.609
31	473.087,819 558.196,476	32	473.067,489 558.199,22	20.514	32	473.067,489 558.199,22	33	473.055,113 558.170,018	31.716
33	473.055,113 558.170,018	34	473.052,438 558.164,487	6.144	34	473.052,438 558.164,487	35	473.046,503 558.152,217	13.63
35	473.046,503 558.152,217	36	473.025,755 558.118,657	39.456	36	473.025,755 558.118,657	37	473.014,761 558.103,299	18.887
37	473.014,761 558.103,299	38	472.989,243 558.085,098	31.344	38	472.989,243 558.085,098	39	472.969,855 558.068,155	25.748
39	472.969,855 558.068,155	40	472.959,692 558.066,081	10.372	40	472.959,692 558.066,081	1	472.960,235 558.062,825	3.301

\*\* Lungimile segmentelor sunt determinate în planul de proiecție Stereo 70 și sunt rotunjite la 1 milimetru.

\*\*\* Distanța dintre puncte este formată din segmente cumulate ce sunt mai mici decât valoarea 1 milimetru.



**DATE DESPRE IMOBILUL NR. 13488**

Oficiul de Cadastru și Publicitate Imobiliară MUREȘ  
Biroul de Cadastru și Publicitate Imobiliară Târgu Mureș

**A. Partea I. Descrierea imobilului**

TEREN Extravilan

Adresa: Jud. Mureș

Nr. Crt	Nr cadastral Nr. topografic	Suprafața* (mp)	Observații / Referințe
A1		1.269	Sector cadastral:19 Teren neimprejmuit;

**B. Partea II. Proprietari și acte**

Inscrieri privitoare la dreptul de proprietate și alte drepturi reale		Referințe
/		
Act Normativ nr. 7, din 13/03/1996 emis de PARLAMENTUL ROMANIEI;		
B1	Intabulare, drept de PROPRIETATE, dobândit prin Lege, cota actuala 1/1, cota initiala 1/1 1) NEIDENTIFICAT NEIDENTIFICAT	A1
B2	Se noteaza mentiunea proprietar neidentificat	A1

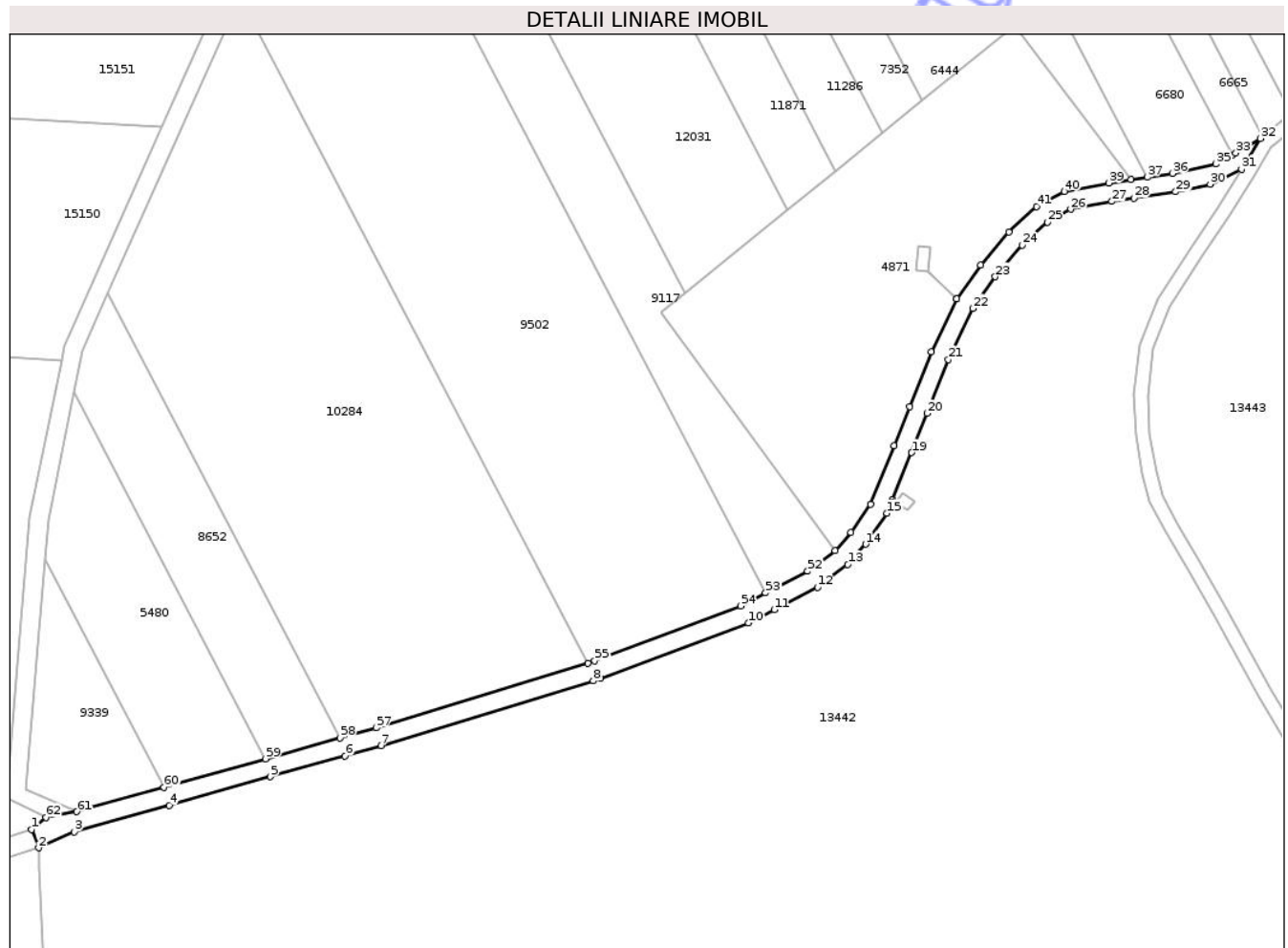
**C. Partea III. SARCINI .**

Inscrieri privind dezmembramintele dreptului de proprietate, drepturi reale de garanție și sarcini	Referințe
NU SUNT	

**Teren**

Nr cadastral	Suprafața (mp)*	Observații / Referințe
	1.269	

\* Suprafața este determinată în planul de proiecție Stereo 70.



**Date referitoare la teren**

Crt	Categorie folosință	Intra vilan	Suprafața (mp)	Tarla	Parcelă	Nr. topo	Observații / Referințe
1	drum	NU	1.269	-	-	-	

**Lungime Segmente**

1) Valorile lungimilor segmentelor sunt obținute din proiecție în plan.

Punct început	X / Y	Punct sfârșit	X / Y	Lungime segment	Punct început	X / Y	Punct sfârșit	X / Y	Lungime segment	Punct început	X / Y	Punct sfârșit	X / Y	Lungime segment
1	473.271,917 558.332,753	2	473.273,448 558.328,837	4.205	2	473.273,448 558.328,837	3	473.281,074 558.332,271	8.364	3	473.281,074 558.332,271	4	473.301,37 558.337,947	21.075
4	473.301,37 558.337,947	5	473.323,12 558.344,03	22.585	5	473.323,12 558.344,03	6	473.339,083 558.348,494	16.575	6	473.339,083 558.348,494	7	473.346,824 558.350,659	8.038
7	473.346,824 558.350,659	8	473.392,214 558.364,548	47.467	8	473.392,214 558.364,548	9	473.393,814 558.365,037	1.673	9	473.393,814 558.365,037	10	473.425,459 558.376,916	33.801
10	473.425,459 558.376,916	11	473.430,982 558.379,786	6.224	11	473.430,982 558.379,786	12	473.440,254 558.384,604	10.449	12	473.440,254 558.384,604	13	473.446,727 558.389,426	8.072
13	473.446,727 558.389,426	14	473.450,58 558.393,784	5.817	14	473.450,58 558.393,784	15	473.455,146 558.400,375	8.018	15	473.455,146 558.400,375	16	473.456,141 558.402,828	2.647
16	473.456,141 558.402,828	17	473.456,316 558.403,259	0.465	17	473.456,316 558.403,259	18	473.456,318 558.403,263	0.004	18	473.456,318 558.403,263	19	473.460,422 558.413,376	10.914

Punct început	X / Y	Punct sfârșit	X / Y	Lungime segment	Punct început	X / Y	Punct sfârșit	X / Y	Lungime segment	Punct început	X / Y	Punct sfârșit	X / Y	Lungime segment
19	473.460,422 558.413,376	20	473.463,667 558.421,784	9.012	20	473.463,667 558.421,784	21	473.468,287 558.433,3	12.408	21	473.468,287 558.433,3	22	473.473,489 558.444,211	12.088
22	473.473,489 558.444,211	23	473.478,329 558.450,998	8.336	23	473.478,329 558.450,998	24	473.484,1 558.457,758	8.888	24	473.484,1 558.457,758	25	473.489,486 558.462,699	7.309
25	473.489,486 558.462,699	26	473.494,503 558.465,415	5.705	26	473.494,503 558.465,415	27	473.503,307 558.467,082	8.96	27	473.503,307 558.467,082	28	473.507,974 558.467,79	4.72
28	473.507,974 558.467,79	29	473.516,954 558.469,152	9.083	29	473.516,954 558.469,152	30	473.524,377 558.470,789	7.601	30	473.524,377 558.470,789	31	473.531,052 558.474,013	7.413
31	473.531,052 558.474,013	32	473.535,089 558.480,587	7.715	32	473.535,089 558.480,587	33	473.529,836 558.477,466	6.11	33	473.529,836 558.477,466	34	473.529,108 558.477,073	0.827
34	473.529,108 558.477,073	35	473.525,541 558.475,141	4.057	35	473.525,541 558.475,141	36	473.516,222 558.473,087	9.543	36	473.516,222 558.473,087	37	473.510,892 558.472,278	5.391
37	473.510,892 558.472,278	38	473.507,374 558.471,745	3.558	38	473.507,374 558.471,745	39	473.502,635 558.471,026	4.793	39	473.502,635 558.471,026	40	473.493,146 558.469,23	9.657
40	473.493,146 558.469,23	41	473.487,146 558.465,981	6.823	41	473.487,146 558.465,981	42	473.481,217 558.460,54	8.047	42	473.481,217 558.460,54	43	473.475,174 558.453,463	9.306
43	473.475,174 558.453,463	44	473.470,032 558.446,252	8.857	44	473.470,032 558.446,252	45	473.470,029 558.446,249	0.004	45	473.470,029 558.446,249	46	473.464,622 558.434,907	12.565
46	473.464,622 558.434,907	47	473.459,945 558.423,249	12.561	47	473.459,945 558.423,249	48	473.456,703 558.414,849	9.004	48	473.456,703 558.414,849	49	473.451,606 558.402,289	13.555
49	473.451,606 558.402,289	50	473.447,427 558.396,256	7.339	50	473.447,427 558.396,256	51	473.444,005 558.392,386	5.166	51	473.444,005 558.392,386	52	473.438,123 558.388,005	7.334
52	473.438,123 558.388,005	53	473.429,137 558.383,335	10.127	53	473.429,137 558.383,335	54	473.423,828 558.380,576	5.983	54	473.423,828 558.380,576	55	473.392,524 558.368,826	33.437
55	473.392,524 558.368,826	56	473.391,044 558.368,373	1.548	56	473.391,044 558.368,373	57	473.345,699 558.354,498	47.42	57	473.345,699 558.354,498	58	473.338,006 558.352,346	7.988
58	473.338,006 558.352,346	59	473.322,043 558.347,882	16.575	59	473.322,043 558.347,882	60	473.300,293 558.341,799	22.585	60	473.300,293 558.341,799	61	473.281,598 558.336,571	19.412
61	473.281,598 558.336,571	62	473.275,052 558.335,318	6.665	62	473.275,052 558.335,318	1	473.271,917 558.332,753	4.051					

\*\* Lungimile segmentelor sunt determinate în planul de proiecție Stereo 70 și sunt rotunjite la 1 milimetru.

\*\*\* Distanța dintre puncte este formată din segmente cumulate ce sunt mai mici decât valoarea 1 milimetru.



**DATE DESPRE IMOBILUL NR. 13490**

Oficiul de Cadastru și Publicitate Imobiliară MUREȘ  
Biroul de Cadastru și Publicitate Imobiliară Târgu Mureș

**A. Partea I. Descrierea imobilului**

TEREN Extravilan

Adresa: Jud. Mureș

Nr. Crt	Nr cadastral Nr. topografic	Suprafața* (mp)	Observații / Referințe
A1		1.339	Sector cadastral:19 Teren neimprejmuit;

**B. Partea II. Proprietari și acte**

Inscrieri privitoare la dreptul de proprietate și alte drepturi reale		Referințe
/		
Act Normativ nr. 7, din 13/03/1996 emis de PARLAMENTUL ROMANIEI;		
B1	Intabulare, drept de PROPRIETATE, dobândit prin Lege, cota actuala 1/1, cota initiala 1/1 1) NEIDENTIFICAT NEIDENTIFICAT	A1
B2	Se noteaza mentiunea proprietar neidentificat	A1

**C. Partea III. SARCINI .**

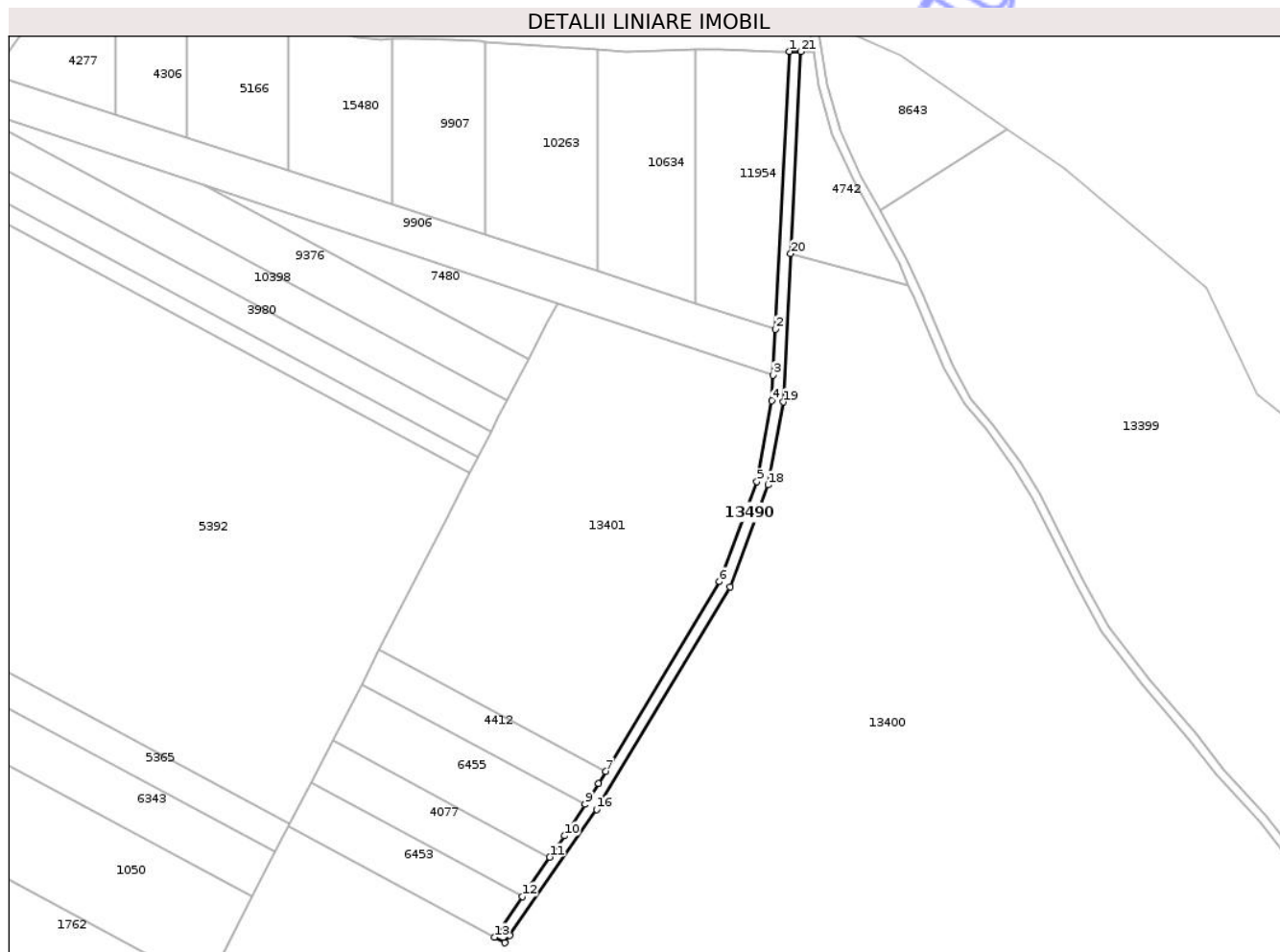
Inscrieri privind dezmembramintele dreptului de proprietate, drepturi reale de garanție și sarcini	Referințe
NU SUNT	

## Anexa Nr. 1 La Partea I

## Teren

Nr cadastral	Suprafața (mp)*	Observații / Referințe
	1.339	

\* Suprafața este determinată în planul de proiecție Stereo 70.



## Date referitoare la teren

Crt	Categorie folosință	Intra vilan	Suprafața (mp)	Tarla	Parcelă	Nr. topo	Observații / Referințe
1	drum	NU	1.339	-	1133	-	de 1133

## Lungime Segmente

1) Valorile lungimilor segmentelor sunt obținute din proiecție în plan.

Punct început	X / Y	Punct sfârșit	X / Y	Lungime segment (** (m)
1	474.834,475 558.224,315	2	474.829,597 558.127,981	96.457
3	474.828,79 558.112,053	4	474.828,343 558.103,227	8.837
5	474.823,209 558.075,125	6	474.810,225 558.040,501	36.978
7	474.770,801 557.974,717	8	474.768,271 557.970,495	4.922
9	474.763,533 557.963,277	10	474.756,379 557.952,38	13.036

Punct început	X / Y	Punct sfârșit	X / Y	Lungime segment (** (m)
2	474.829,597 558.127,981	3	474.828,79 558.112,053	15.948
4	474.828,343 558.103,227	5	474.823,209 558.075,125	28.567
6	474.810,225 558.040,501	7	474.770,801 557.974,717	76.693
8	474.768,271 557.970,495	9	474.763,533 557.963,277	8.634
10	474.756,379 557.952,38	11	474.751,299 557.945,025	8.939

Punct început	X / Y	Punct sfârșit	X / Y	Lungime segment (** (m)
11	474.751,299 557.945,025	12	474.741,82 557.931,304	16.677
13	474.732,089 557.917,218	14	474.735,635 557.915,313	4.025
15	474.737,403 557.917,872	16	474.767,556 557.961,521	53.051
17	474.813,842 558.038,756	18	474.827,079 558.074,055	37.699
19	474.832,325 558.102,765	20	474.834,929 558.154,197	51.498
21	474.838,479 558.224,288	1	474.834,475 558.224,315	4.004

Punct început	X / Y	Punct sfârșit	X / Y	Lungime segment (** (m)
12	474.741,82 557.931,304	13	474.732,089 557.917,218	17.12
14	474.735,635 557.915,313	15	474.737,403 557.917,872	3.11
16	474.767,556 557.961,521	17	474.813,842 558.038,756	90.042
18	474.827,079 558.074,055	19	474.832,325 558.102,765	29.185
20	474.834,929 558.154,197	21	474.838,479 558.224,288	70.181

\*\* Lungimile segmentelor sunt determinate în planul de proiecție Stereo 70 și sunt rotunjite la 1 milimetru.

\*\*\* Distanța dintre puncte este formată din segmente cumulate ce sunt mai mici decât valoarea 1 milimetru.

Neutilizabil în Civil  
Civil



**DATE DESPRE IMOBILUL NR. 13492**

Oficiul de Cadastru și Publicitate Imobiliară MUREȘ  
Biroul de Cadastru și Publicitate Imobiliară Târgu Mureș

**A. Partea I. Descrierea imobilului**

TEREN Extravilan

Adresa: Jud. Mureș

Nr. Crt	Nr cadastral Nr. topografic	Suprafața* (mp)	Observații / Referințe
A1		1.151	Sector cadastral:19 Teren neimprejmuit;

**B. Partea II. Proprietari și acte**

Inscrieri privitoare la dreptul de proprietate și alte drepturi reale		Referințe
/		
Act Normativ nr. 7, din 13/03/1996 emis de PARLAMENTUL ROMANIEI;		
B1	Intabulare, drept de PROPRIETATE, dobandit prin Lege, cota actuala 1/1, cota initiala 1/1 1) NEIDENTIFICAT NEIDENTIFICAT	A1
B2	Se noteaza mentiunea proprietar neidentificat	A1

**C. Partea III. SARCINI .**

Inscrieri privind dezmembramintele dreptului de proprietate, drepturi reale de garanție și sarcini	Referințe
NU SUNT	

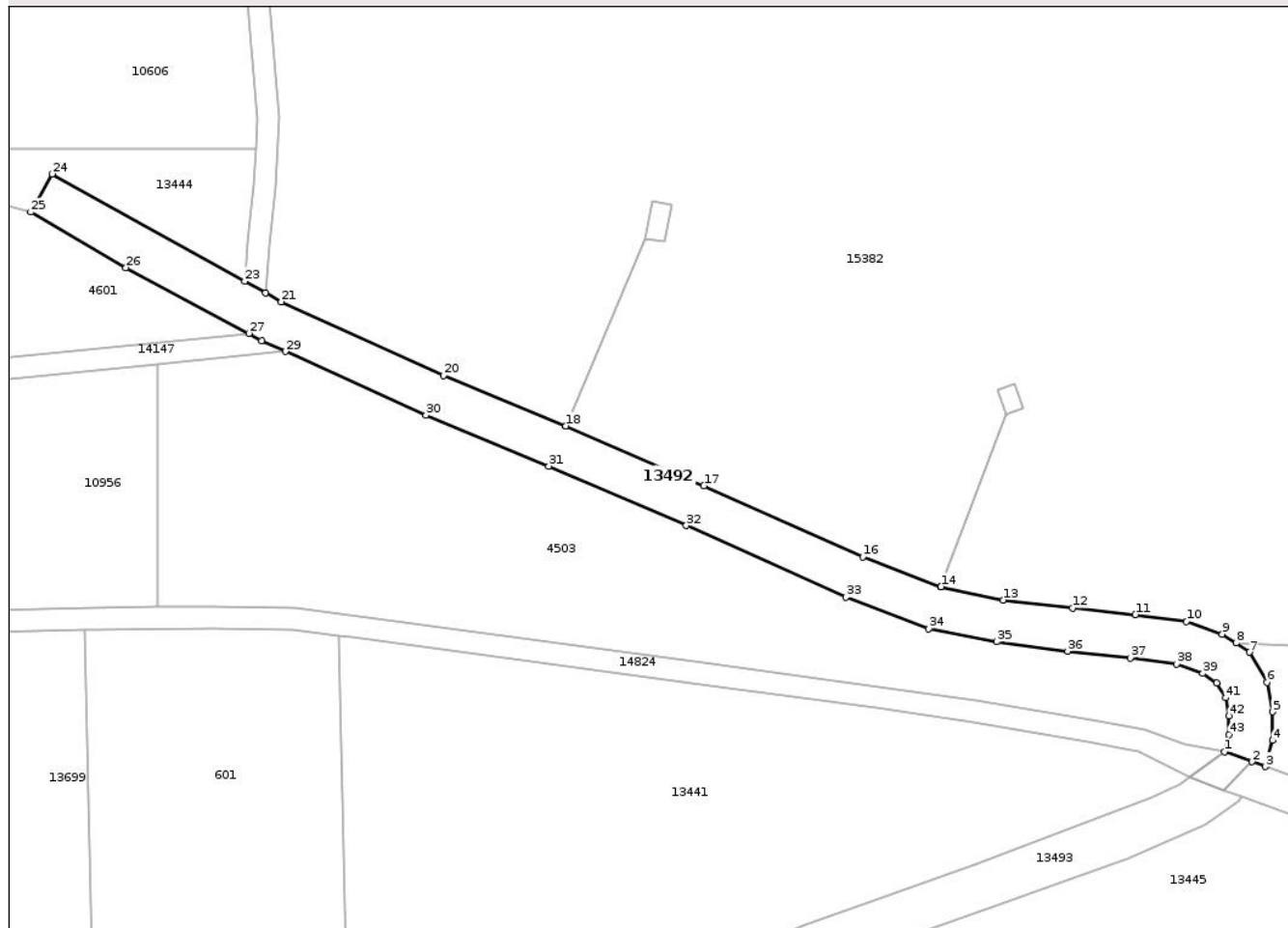
## Anexa Nr. 1 La Partea I

## Teren

Nr cadastral	Suprafața (mp)*	Observații / Referințe
	1.151	

\* Suprafața este determinată în planul de proiecție Stereo 70.

## DETALII LINIARE IMOBIL



## Date referitoare la teren

Crt	Categorie folosință	Intra vilan	Suprafața (mp)	Tarla	Parcelă	Nr. topo	Observații / Referințe
1	drum	NU	1.151	-	-	-	

## Lungime Segmente

1) Valorile lungimilor segmentelor sunt obținute din proiecție în plan.

Punct început	X / Y	Punct sfârșit	X / Y	Lungime segment	Punct început	X / Y	Punct sfârșit	X / Y	Lungime segment	Punct început	X / Y	Punct sfârșit	X / Y	Lungime segment
1	474.462,362 557.807,454	2	474.466,179 557.806,074	4.059	2	474.466,179 557.806,074	3	474.468,022 557.805,408	1.96	3	474.468,022 557.805,408	4	474.469,012 557.809,015	3.74
4	474.469,012 557.809,015	5	474.469,012 557.812,95	3.935	5	474.469,012 557.812,95	6	474.468,23 557.817,0	4.125	6	474.468,23 557.817,0	7	474.465,839 557.821,141	4.782
7	474.465,839 557.821,141	8	474.463,971 557.822,386	2.245	8	474.463,971 557.822,386	9	474.462,102 557.823,632	2.246	9	474.462,102 557.823,632	10	474.457,166 557.825,362	5.23
10	474.457,166 557.825,362	11	474.450,13 557.826,301	7.098	11	474.450,13 557.826,301	12	474.441,457 557.827,236	8.723	12	474.441,457 557.827,236	13	474.431,932 557.828,312	9.586
13	474.431,932 557.828,312	14	474.423,365 557.830,153	8.763	14	474.423,365 557.830,153	15	474.423,362 557.830,154	0.003	15	474.423,362 557.830,154	16	474.412,586 557.834,233	11.522
16	474.412,586 557.834,233	17	474.390,731 557.844,028	23.95	17	474.390,731 557.844,028	18	474.371,72 557.852,256	20.715	18	474.371,72 557.852,256	19	474.371,717 557.852,258	0.004

Punct început	X / Y	Punct sfârșit	X / Y	Lungime segment	Punct început	X / Y	Punct sfârșit	X / Y	Lungime segment	Punct început	X / Y	Punct sfârșit	X / Y	Lungime segment
19	474.371,717 557.852,258	20	474.354,865 557.859,194	18.224	20	474.354,865 557.859,194	21	474.332,567 557.869,332	24.494	21	474.332,567 557.869,332	22	474.330,413 557.870,531	2.465
22	474.330,413 557.870,531	23	474.327,529 557.872,136	3.301	23	474.327,529 557.872,136	24	474.301,018 557.886,895	30.342	24	474.301,018 557.886,895	25	474.298,1 557.881,653	5.999
25	474.298,1 557.881,653	26	474.311,189 557.874,016	15.154	26	474.311,189 557.874,016	27	474.328,096 557.864,954	19.182	27	474.328,096 557.864,954	28	474.329,862 557.863,971	2.021
28	474.329,862 557.863,971	29	474.333,119 557.862,49	3.578	29	474.333,119 557.862,49	30	474.352,481 557.853,687	21.269	30	474.352,481 557.853,687	31	474.369,383 557.846,73	18.278
31	474.369,383 557.846,73	32	474.388,312 557.838,537	20.626	32	474.388,312 557.838,537	33	474.410,295 557.828,685	24.09	33	474.410,295 557.828,685	34	474.421,663 557.824,381	12.155
34	474.421,663 557.824,381	35	474.431,002 557.822,573	9.512	35	474.431,002 557.822,573	36	474.440,799 557.821,272	9.883	36	474.440,799 557.821,272	37	474.449,411 557.820,344	8.662
37	474.449,411 557.820,344	38	474.455,762 557.819,496	6.407	38	474.455,762 557.819,496	39	474.459,404 557.818,219	3.859	39	474.459,404 557.818,219	40	474.461,344 557.816,926	2.331
40	474.461,344 557.816,926	41	474.462,53 557.814,873	2.371	41	474.462,53 557.814,873	42	474.463,012 557.812,376	2.543	42	474.463,012 557.812,376	43	474.463,012 557.809,823	2.553
43	474.463,012 557.809,823	1	474.462,362 557.807,454	2.457										

\*\* Lungimile segmentelor sunt determinate în planul de proiecție Stereo 70 și sunt rotunjite la 1 milimetru.

\*\*\* Distanța dintre puncte este formată din segmente cumulate ce sunt mai mici decât valoarea 1 milimetru.

Neutilizabil în  
Civil



**DATE DESPRE IMOBILUL NR. 13494**

Oficiul de Cadastru și Publicitate Imobiliară MUREȘ  
Biroul de Cadastru și Publicitate Imobiliară Târgu Mureș

**A. Partea I. Descrierea imobilului**

TEREN Intravilan

Adresa: Loc. Corunca, Jud. Mureș

Nr. Crt	Nr cadastral Nr. topografic	Suprafața* (mp)	Observații / Referințe
A1		1	Sector cadastral:7 Teren neimprejmuit;

**Construcții**

Crt	Nr cadastral Nr. topografic	Adresa	Observații / Referințe
A1.1	0	Loc. Corunca, Jud. Mureș	Nr. niveluri:1; S. construita la sol:1 mp;

**B. Partea II. Proprietari și acte**

Inscrieri privitoare la dreptul de proprietate și alte drepturi reale	Referințe
/	
Act Normativ nr. 123, din 10/07/2012 emis de PARLAMENTUL ROMANIEI;	
B1	A1, A1.1
Intabulare, drept de PROPRIETATE, dobandit prin Lege, cota actuala 1/1, cota initiala 1/1	
1) STATUL ROMAN, CIF:9999999999999	

**C. Partea III. SARCINI .**

Inscrieri privind dezmembramintele dreptului de proprietate, drepturi reale de garanție și sarcini	Referințe
NU SUNT	

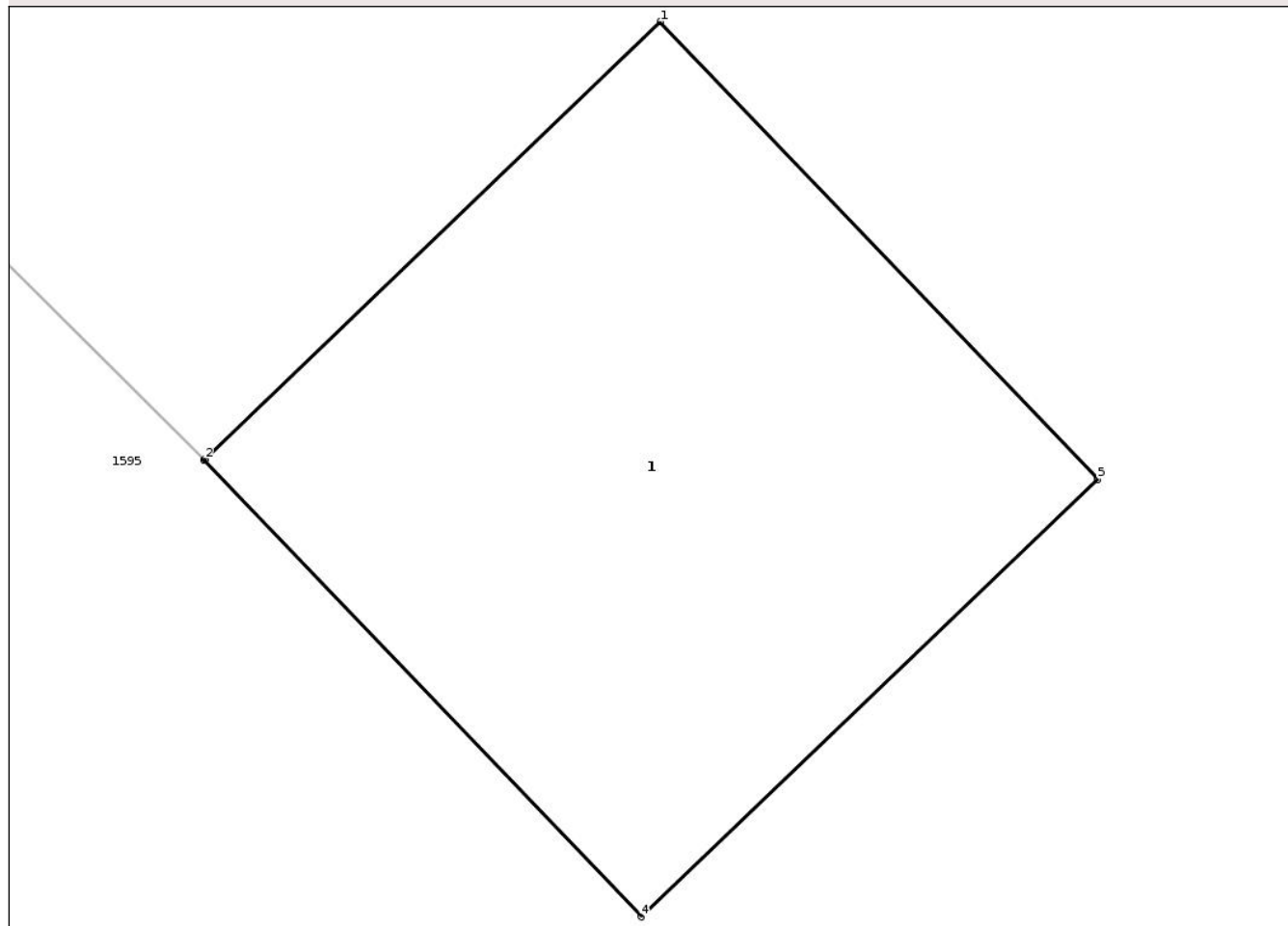
## Anexa Nr. 1 La Partea I

## Teren

Nr cadastral	Suprafața (mp)*	Observații / Referințe
	1	

\* Suprafața este determinată în planul de proiecție Stereo 70.

## DETALII LINIARE IMOBIL



## Date referitoare la teren

Crt	Categorie folosință	Intra vilan	Suprafața (mp)	Tarla	Parcelă	Nr. topo	Observații / Referințe
1	curti constructii	DA	1	-	-	-	

## Date referitoare la construcții

Crt	Număr	Destinație construcție	Supraf. (mp)	Situație juridică	Observații / Referințe
A1.1	0	construcții industriale și edilitare	1	Cu acte	Nr. niveluri:1; S. construita la sol:1 mp;

## Lungime Segmente

1) Valorile lungimilor segmentelor sunt obținute din proiecție în plan.

Punct început	X / Y	Punct sfârșit	X / Y	Lungime segment (** (m)
1	470.751,371 556.246,396	2	470.750,507 556.245,567	1.197
2	470.750,507 556.245,567	3	470.750,505 556.245,565	0.003
3	470.750,505 556.245,565	4	470.751,335 556.244,699	1.2

Punct început	X / Y	Punct sfârșit	X / Y	Lungime segment (** (m)
4	470.751,335 556.244,699	5	470.752,201 556.245,529	1.2
5	470.752,201 556.245,529	1	470.751,371 556.246,396	1.2

\*\* Lungimile segmentelor sunt determinate în planul de proiecție Stereo 70 și sunt rotunjite la 1 milimetru.

\*\*\* Distanța dintre puncte este formată din segmente cumulate ce sunt mai mici decât valoarea 1 milimetru.

Neutilizabil în Circuitul Civil



**DATE DESPRE IMOBILUL NR. 13497**

Oficiul de Cadastru și Publicitate Imobiliară MUREȘ  
Biroul de Cadastru și Publicitate Imobiliară Târgu Mureș

**A. Partea I. Descrierea imobilului**

TEREN Intravilan

Adresa: Loc. Corunca, Jud. Mureș

Nr. Crt	Nr cadastral Nr. topografic	Suprafața* (mp)	Observații / Referințe
A1		1	Sector cadastral:7 Teren neimprejmuit;

**Construcții**

Crt	Nr cadastral Nr. topografic	Adresa	Observații / Referințe
A1.1	0	Loc. Corunca, Jud. Mureș	Nr. niveluri:1; S. construita la sol:1 mp;

**B. Partea II. Proprietari și acte**

Inscrieri privitoare la dreptul de proprietate și alte drepturi reale	Referințe
/	
Act Normativ nr. 123, din 10/07/2012 emis de PARLAMENTUL ROMANIEI;	
B1	A1, A1.1
Intabulare, drept de PROPRIETATE, dobandit prin Lege, cota actuala 1/1, cota initiala 1/1	
1) STATUL ROMAN, CIF:9999999999999, DOMENIUL PUBLIC	

**C. Partea III. SARCINI .**

Inscrieri privind dezmembramintele dreptului de proprietate, drepturi reale de garanție și sarcini	Referințe
NU SUNT	

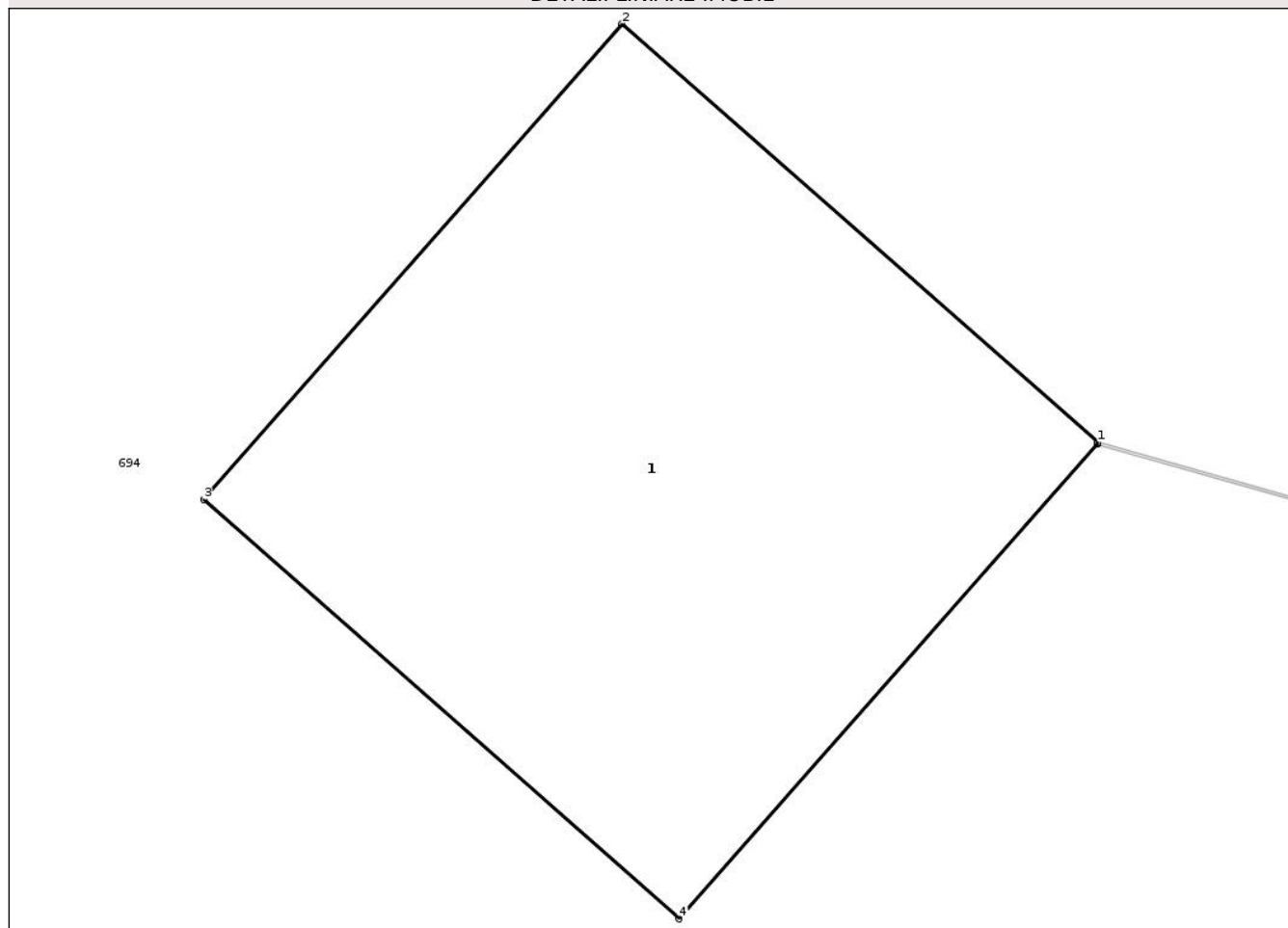
## Anexa Nr. 1 La Partea I

## Teren

Nr cadastral	Suprafața (mp)*	Observații / Referințe
	1	

\* Suprafața este determinată în planul de proiecție Stereo 70.

## DETALII LINIARE IMOBIL



## Date referitoare la teren

Crt	Categorie folosință	Intra vilan	Suprafața (mp)	Tarla	Parcelă	Nr. topo	Observații / Referințe
1	curti constructii	DA	1	-	-	-	

## Date referitoare la construcții

Crt	Număr	Destinație construcție	Supraf. (mp)	Situație juridică	Observații / Referințe
A1.1	0	construcții industriale și edilitare	1	Cu acte	Nr. niveluri:1; S. construita la sol:1 mp;

## Lungime Segmente

1) Valorile lungimilor segmentelor sunt obținute din proiecție în plan.

Punct început	X / Y	Punct sfârșit	X / Y	Lungime segment (** (m)
1	470.725,109 556.301,948	2	470.724,208 556.302,74	1.2
2	470.724,208 556.302,74	3	470.723,416 556.301,84	1.199
3	470.723,416 556.301,84	4	470.724,316 556.301,047	1.2

Punct început	X / Y	Punct sfârșit	X / Y	Lungime segment (** (m)
4	470.724,316 556.301,047	5	470.725,107 556.301,945	1.197
5	470.725,107 556.301,945	1	470.725,109 556.301,948	0.004

\*\* Lungimile segmentelor sunt determinate în planul de proiecție Stereo 70 și sunt rotunjite la 1 milimetru.

\*\*\* Distanța dintre puncte este formată din segmente cumulate ce sunt mai mici decât valoarea 1 milimetru.

Neutilizabil în Circuitul Civil



**DATE DESPRE IMOBILUL NR. 13499**

Oficiul de Cadastru și Publicitate Imobiliară MUREȘ  
Biroul de Cadastru și Publicitate Imobiliară Târgu Mureș

**A. Partea I. Descrierea imobilului**

TEREN Intravilan

Adresa: Loc. Corunca, Jud. Mureș

Nr. Crt	Nr cadastral Nr. topografic	Suprafața* (mp)	Observații / Referințe
A1		1	Sector cadastral:7 Teren neimprejmuit;

**Construcții**

Crt	Nr cadastral Nr. topografic	Adresa	Observații / Referințe
A1.1	0	Loc. Corunca, Jud. Mureș	Nr. niveluri:1; S. construita la sol:1 mp; STALP

**B. Partea II. Proprietari și acte**

Inscrieri privitoare la dreptul de proprietate și alte drepturi reale	Referințe
/	
Act Normativ nr. 123, din 10/07/2012 emis de PARLAMENTUL ROMANIEI;	
B1	A1, A1.1
Intabulare, drept de PROPRIETATE, dobandit prin Lege, cota actuala 1/1, cota initiala 1/1	
1) STATUL ROMAN, CIF:9999999999999, DOMENIUL PUBLIC	

**C. Partea III. SARCINI .**

Inscrieri privind dezmembramintele dreptului de proprietate, drepturi reale de garanție și sarcini	Referințe
NU SUNT	

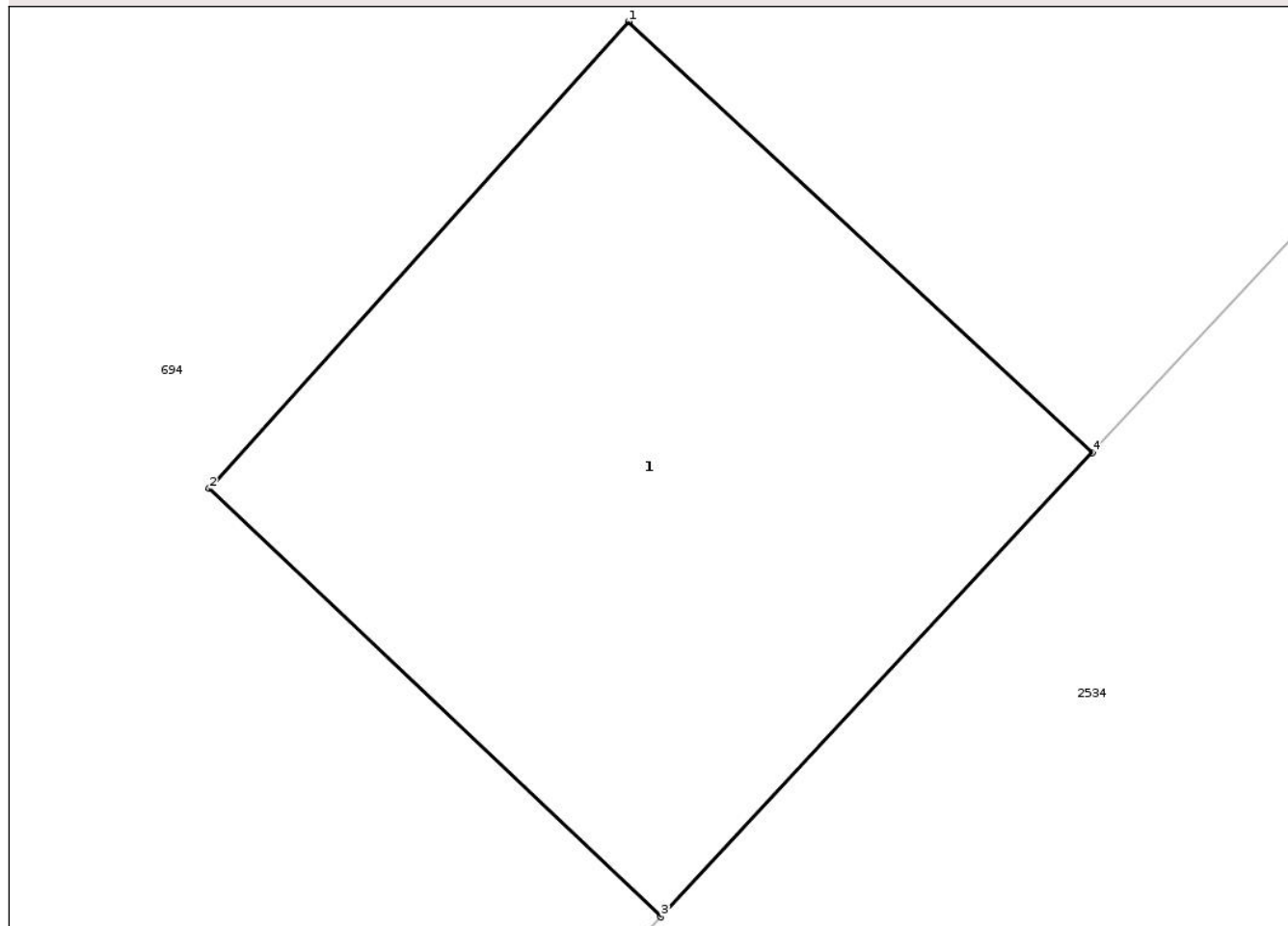
## Anexa Nr. 1 La Partea I

## Teren

Nr cadastral	Suprafața (mp)*	Observații / Referințe
	1	

\* Suprafața este determinată în planul de proiecție Stereo 70.

## DETALII LINIARE IMOBIL



## Date referitoare la teren

Crt	Categorie folosință	Intravilan	Suprafața (mp)	Tarla	Parcelă	Nr. topo	Observații / Referințe
1	curti constructii	DA	1	-	-	-	

## Date referitoare la construcții

Crt	Număr	Destinație construcție	Supraf. (mp)	Situație juridică	Observații / Referințe
A1.1	0	construcții industriale și edilitare	1	Cu acte	Nr. niveluri:1; S. construita la sol:1 mp; STALP

## Lungime Segmente

1) Valorile lungimilor segmentelor sunt obținute din proiecție în plan.

Punct început	X / Y	Punct sfârșit	X / Y	Lungime segment (** (m))
1	470.816,123 556.385,101	2	470.815,329 556.384,217	1.188
2	470.815,329 556.384,217	3	470.816,185 556.383,406	1.179
3	470.816,185 556.383,406	4	470.817,002 556.384,285	1.2

Punct început	X / Y	Punct sfârșit	X / Y	Lungime segment (** (m)
4	470.817,002 556.384,285	1	470.816,123 556.385,101	1.199

\*\* Lungimile segmentelor sunt determinate în planul de proiecție Stereo 70 și sunt rotunjite la 1 milimetru.

\*\*\* Distanța dintre puncte este formată din segmente cumulate ce sunt mai mici decât valoarea 1 milimetru.

Neutilizabil în Circuitul Civil



**DATE DESPRE IMOBILUL NR. 13502**

Oficiul de Cadastru și Publicitate Imobiliară MUREȘ  
Biroul de Cadastru și Publicitate Imobiliară Târgu Mureș

**A. Partea I. Descrierea imobilului**

TEREN Intravilan

Adresa: Loc. Corunca, Jud. Mureș

Nr. Crt	Nr cadastral Nr. topografic	Suprafața* (mp)	Observații / Referințe
A1		1	Sector cadastral:7 Teren neimprejmuit;

**Construcții**

Crt	Nr cadastral Nr. topografic	Adresa	Observații / Referințe
A1.1	0	Loc. Corunca, Jud. Mureș	Nr. niveluri:1; S. construita la sol:1 mp; STALP

**B. Partea II. Proprietari și acte**

Inscrieri privitoare la dreptul de proprietate și alte drepturi reale	Referințe
/	
Act Normativ nr. 123, din 10/07/2012 emis de PARLAMENTUL ROMANIEI;	
B1	A1, A1.1
Intabulare, drept de PROPRIETATE, dobândit prin Lege, cota actuala 1/1, cota initiala 1/1	
1) STATUL ROMAN, CIF:9999999999999, DOMENIUL PUBLIC	

**C. Partea III. SARCINI .**

Inscrieri privind dezmembramintele dreptului de proprietate, drepturi reale de garanție și sarcini	Referințe
NU SUNT	

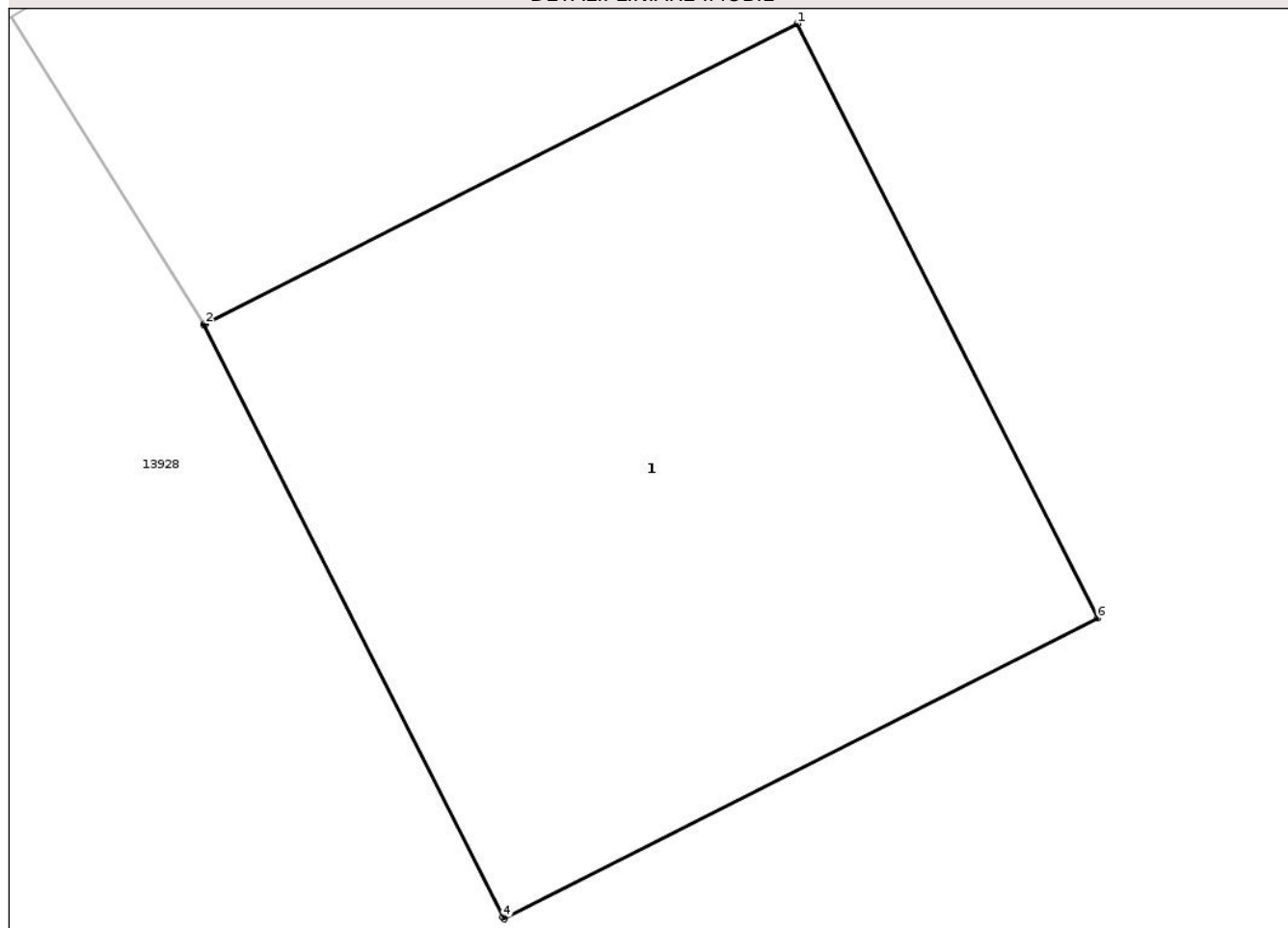
## Anexa Nr. 1 La Partea I

## Teren

Nr cadastral	Suprafața (mp)*	Observații / Referințe
	1	

\* Suprafața este determinată în planul de proiecție Stereo 70.

## DETALII LINIARE IMOBIL



## Date referitoare la teren

Crt	Categorie folosință	Intra vilan	Suprafața (mp)	Tarla	Parcelă	Nr. topo	Observații / Referințe
1	curți constructii	DA	1	-	-	-	

## Date referitoare la construcții

Crt	Număr	Destinație construcție	Supraf. (mp)	Situație juridică	Observații / Referințe
A1.1	0	construcții industriale și edilitare	1	Cu acte	Nr. niveluri:1; S. construita la sol:1 mp; STALP

## Lungime Segmente

1) Valorile lungimilor segmentelor sunt obținute din proiecție în plan.

Punct început	X / Y	Punct sfârșit	X / Y	Lungime segment (** (m))
1	470.887,394 556.444,879	2	470.886,326 556.444,338	1.197
2	470.886,326 556.444,338	3	470.886,324 556.444,337	0.002
3	470.886,324 556.444,337	4	470.886,864 556.443,269	1.197

Punct început	X / Y	Punct sfârșit	X / Y	Lungime segment (** (m)
4	470.886,864 556.443,269	5	470.886,866 556.443,266	0.004
5	470.886,866 556.443,266	6	470.887,936 556.443,808	1.199
6	470.887,936 556.443,808	1	470.887,394 556.444,879	1.2

\*\* Lungimile segmentelor sunt determinate în planul de proiecție Stereo 70 și sunt rotunjite la 1 milimetru.

\*\*\* Distanța dintre puncte este formată din segmente cumulate ce sunt mai mici decât valoarea 1 milimetru.

Neutilizabil în Circuitul Civil



**DATE DESPRE IMOBILUL NR. 13505**

Oficiul de Cadastru și Publicitate Imobiliară MUREȘ  
Biroul de Cadastru și Publicitate Imobiliară Târgu Mureș

**A. Partea I. Descrierea imobilului**

TEREN Intravilan

Adresa: Loc. Corunca, Jud. Mureș

Nr. Crt	Nr cadastral Nr. topografic	Suprafața* (mp)	Observații / Referințe
A1		7	Sector cadastral:6 Teren neimprejmuit;

**Construcții**

Crt	Nr cadastral Nr. topografic	Adresa	Observații / Referințe
A1.1	0	Loc. Corunca, Jud. Mureș	Nr. niveluri:1; S. construita la sol:7 mp; STALP

**B. Partea II. Proprietari și acte**

Inscrieri privitoare la dreptul de proprietate și alte drepturi reale	Referințe
/	
Act Normativ nr. 123, din 10/07/2012 emis de PARLAMENTUL ROMANIEI;	
B1	A1, A1.1
Intabulare, drept de PROPRIETATE, dobandit prin Lege, cota actuala 1/1, cota initiala 1/1	
1) STATUL ROMAN, CIF:9999999999999, DOMENIUL PUBLIC	

**C. Partea III. SARCINI .**

Inscrieri privind dezmembramintele dreptului de proprietate, drepturi reale de garanție și sarcini	Referințe
NU SUNT	

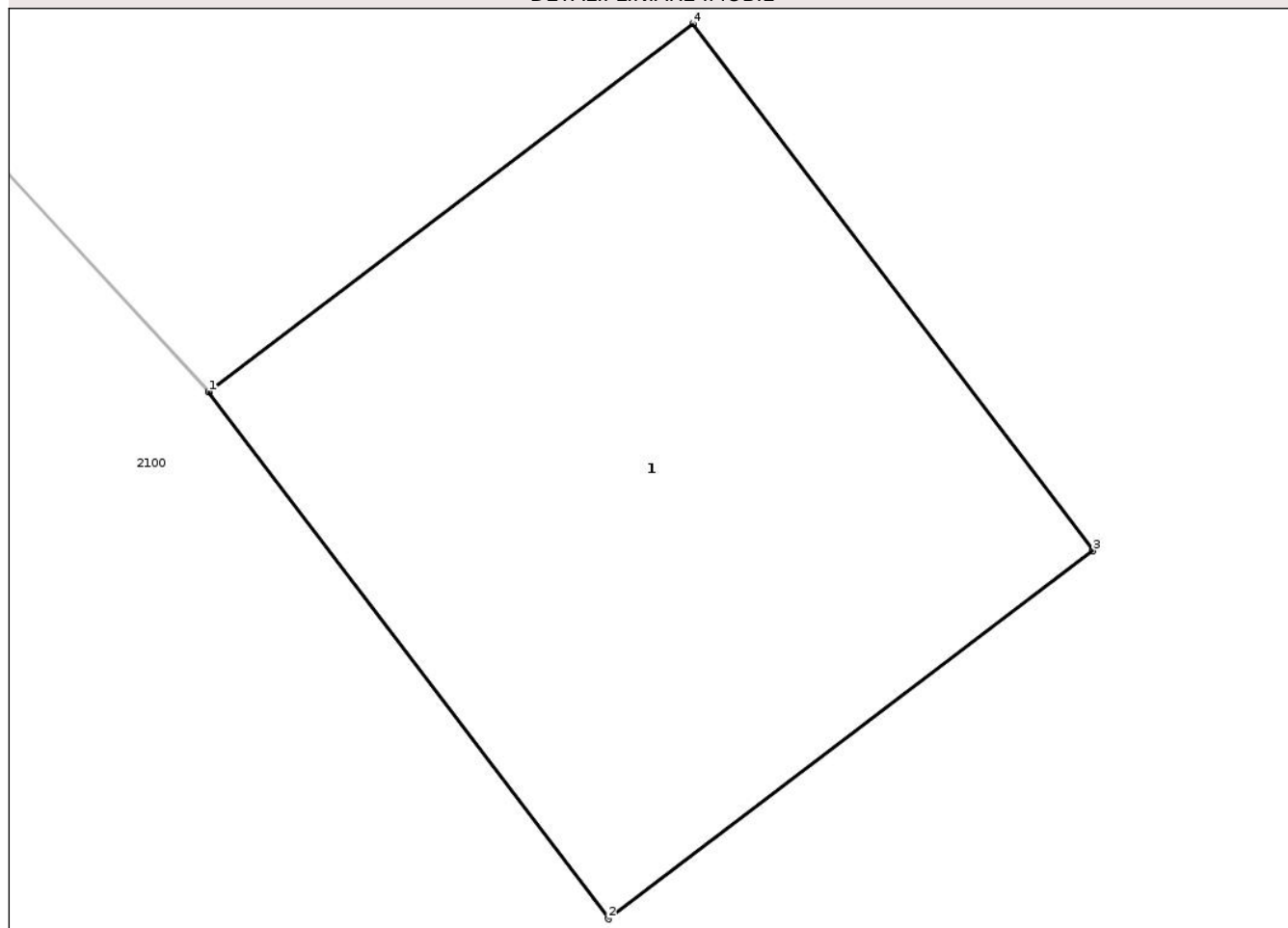
## Anexa Nr. 1 La Partea I

## Teren

Nr cadastral	Suprafața (mp)*	Observații / Referințe
	7	

\* Suprafața este determinată în planul de proiecție Stereo 70.

## DETALII LINIARE IMOBIL



## Date referitoare la teren

Crt	Categorie folosință	Intra vilan	Suprafața (mp)	Tarla	Parcelă	Nr. topo	Observații / Referințe
1	curti constructii	DA	7	-	-	-	

## Date referitoare la construcții

Crt	Număr	Destinație construcție	Supraf. (mp)	Situație juridică	Observații / Referințe
A1.1	0	construcții industriale și edilitare	7	Cu acte	Nr. niveluri:1; S. construita la sol:7 mp; STALP

## Lungime Segmente

1) Valorile lungimilor segmentelor sunt obținute din proiecție în plan.

Punct început	X / Y	Punct sfârșit	X / Y	Lungime segment (** (m))
1	470.006,339 557.002,141	2	470.008,035 556.999,907	2.805
2	470.008,035 556.999,907	3	470.010,09 557.001,467	2.58
3	470.010,09 557.001,467	4	470.008,394 557.003,701	2.805

Punct început	X / Y	Punct sfârșit	X / Y	Lungime segment (** (m)
4	470.008,394 557.003,701	5	470.006,342 557.002,142	2.577
5	470.006,342 557.002,142	1	470.006,339 557.002,141	0.003

\*\* Lungimile segmentelor sunt determinate în planul de proiecție Stereo 70 și sunt rotunjite la 1 milimetru.

\*\*\* Distanța dintre puncte este formată din segmente cumulate ce sunt mai mici decât valoarea 1 milimetru.

Neutilizabil în Circuitul Civil



**DATE DESPRE IMOBILUL NR. 13507**

Oficiul de Cadastru și Publicitate Imobiliară MUREȘ  
Biroul de Cadastru și Publicitate Imobiliară Târgu Mureș

**A. Partea I. Descrierea imobilului**

TEREN Intravilan

Adresa: Loc. Corunca, Jud. Mureș

Nr. Crt	Nr cadastral Nr. topografic	Suprafața* (mp)	Observații / Referințe
A1		1	Sector cadastral:6 Teren neimprejmuit;

**Construcții**

Crt	Nr cadastral Nr. topografic	Adresa	Observații / Referințe
A1.1	0	Loc. Corunca, Jud. Mureș	Nr. niveluri:1; S. construita la sol:1 mp; STALP

**B. Partea II. Proprietari și acte**

Inscrieri privitoare la dreptul de proprietate și alte drepturi reale	Referințe
/	
Act Normativ nr. 123, din 10/07/2012 emis de PARLAMENTUL ROMANIEI;	
B1	A1, A1.1
Intabulare, drept de PROPRIETATE, dobandit prin Lege, cota actuala 1/1, cota initiala 1/1	
1) STATUL ROMAN, CIF:9999999999999, DOMENIUL PUBLIC	

**C. Partea III. SARCINI .**

Inscrieri privind dezmembramintele dreptului de proprietate, drepturi reale de garanție și sarcini	Referințe
NU SUNT	

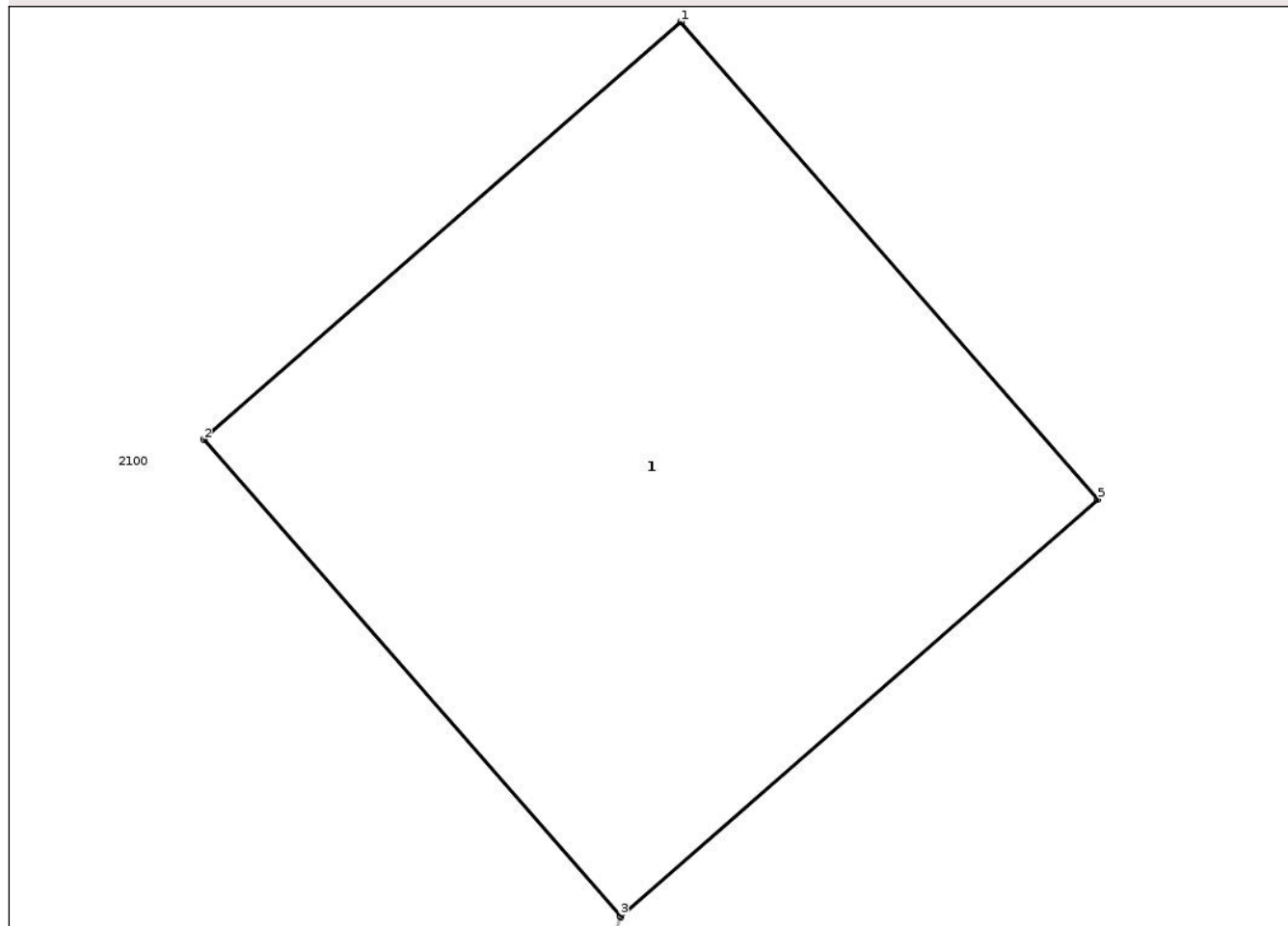
## Anexa Nr. 1 La Partea I

## Teren

Nr cadastral	Suprafața (mp)*	Observații / Referințe
	1	

\* Suprafața este determinată în planul de proiecție Stereo 70.

## DETALII LINIARE IMOBIL



## Date referitoare la teren

Crt	Categorie folosință	Intravilan	Suprafața (mp)	Tarla	Parcelă	Nr. topo	Observații / Referințe
1	curti constructii	DA	1	-	-	-	

## Date referitoare la construcții

Crt	Număr	Destinație construcție	Supraf. (mp)	Situație juridică	Observații / Referințe
A1.1	0	construcții industriale și edilitare	1	Cu acte	Nr. niveluri:1; S. construita la sol:1 mp; STALP

## Lungime Segmente

1) Valorile lungimilor segmentelor sunt obținute din proiecție în plan.

Punct început	X / Y	Punct sfârșit	X / Y	Lungime segment (** (m)
1	470.048,222 557.074,844	2	470.047,319 557.074,054	1.2
2	470.047,319 557.074,054	3	470.048,107 557.073,154	1.196
3	470.048,107 557.073,154	4	470.048,109 557.073,151	0.004

Punct început	X / Y	Punct sfârșit	X / Y	Lungime segment (** (m)
4	470.048,109 557.073,151	5	470.049,012 557.073,941	1.2
5	470.049,012 557.073,941	1	470.048,222 557.074,844	1.2

\*\* Lungimile segmentelor sunt determinate în planul de proiecție Stereo 70 și sunt rotunjite la 1 milimetru.

\*\*\* Distanța dintre puncte este formată din segmente cumulate ce sunt mai mici decât valoarea 1 milimetru.

Neutilizabil în Circuitul Civil



**DATE DESPRE IMOBILUL NR. 13509**

Oficiul de Cadastru și Publicitate Imobiliară MUREȘ  
Biroul de Cadastru și Publicitate Imobiliară Târgu Mureș

**A. Partea I. Descrierea imobilului**

TEREN Intravilan

Adresa: Loc. Corunca, Jud. Mureș

Nr. Crt	Nr cadastral Nr. topografic	Suprafața* (mp)	Observații / Referințe
A1		1	Sector cadastral:6 Teren neimprejmuit;

**Construcții**

Crt	Nr cadastral Nr. topografic	Adresa	Observații / Referințe
A1.1	0	Loc. Corunca, Jud. Mureș	Nr. niveluri:1; S. construita la sol:1 mp; STALP

**B. Partea II. Proprietari și acte**

Inscrieri privitoare la dreptul de proprietate și alte drepturi reale	Referințe
/	
Act Normativ nr. 123, din 10/07/2012 emis de PARLAMENTUL ROMANIEI;	
B1	A1, A1.1
Intabulare, drept de PROPRIETATE, dobandit prin Lege, cota actuala 1/1, cota initiala 1/1	
1) STATUL ROMAN, CIF:9999999999999, DOMENIUL PUBLIC	

**C. Partea III. SARCINI .**

Inscrieri privind dezmembramintele dreptului de proprietate, drepturi reale de garanție și sarcini	Referințe
NU SUNT	

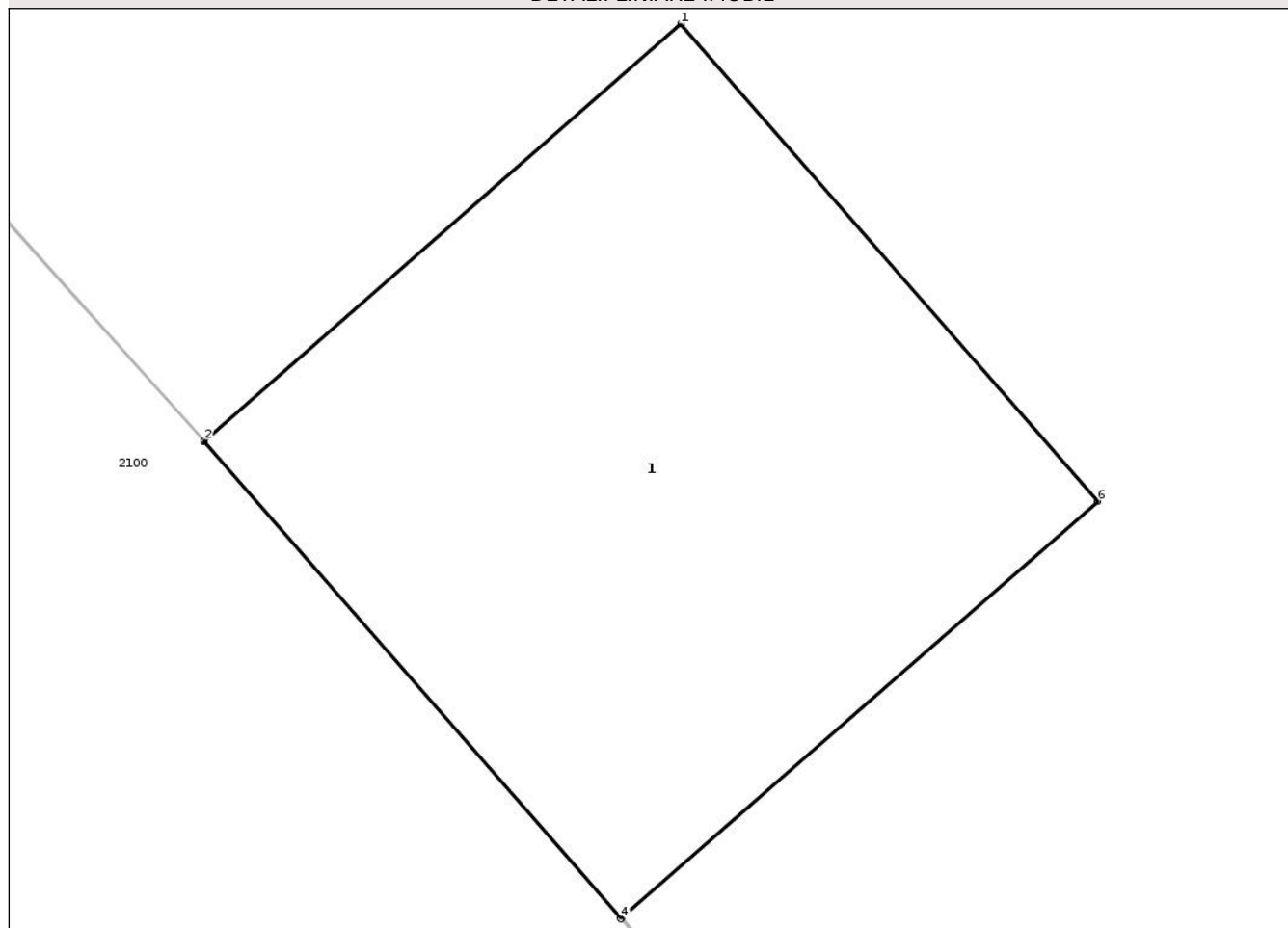
## Anexa Nr. 1 La Partea I

## Teren

Nr cadastral	Suprafața (mp)*	Observații / Referințe
	1	

\* Suprafața este determinată în planul de proiecție Stereo 70.

## DETALII LINIARE IMOBIL



## Date referitoare la teren

Crt	Categorie folosință	Intra vilan	Suprafața (mp)	Tarla	Parcelă	Nr. topo	Observații / Referințe
1	curti constructii	DA	1	-	-	-	

## Date referitoare la construcții

Crt	Număr	Destinație construcție	Supraf. (mp)	Situație juridică	Observații / Referințe
A1.1	0	construcții industriale și edilitare	1	Cu acte	Nr. niveluri:1; S. construita la sol:1 mp; STALP

## Lungime Segmente

1) Valorile lungimilor segmentelor sunt obținute din proiecție în plan.

Punct început	X / Y	Punct sfârșit	X / Y	Lungime segment (** (m))
1	470.039,532 557.078,312	2	470.038,631 557.077,524	1.197
2	470.038,631 557.077,524	3	470.038,629 557.077,522	0.003
3	470.038,629 557.077,522	4	470.039,419 557.076,619	1.2

Punct început	X / Y	Punct sfârșit	X / Y	Lungime segment (** (m)
4	470.039,419 557.076,619	5	470.039,421 557.076,621	0.003
5	470.039,421 557.076,621	6	470.040,322 557.077,409	1.197
6	470.040,322 557.077,409	1	470.039,532 557.078,312	1.2

\*\* Lungimile segmentelor sunt determinate în planul de proiecție Stereo 70 și sunt rotunjite la 1 milimetru.

\*\*\* Distanța dintre puncte este formată din segmente cumulate ce sunt mai mici decât valoarea 1 milimetru.

Neutilizabil în Circuitul Civil



**DATE DESPRE IMOBILUL NR. 13511**

Oficiul de Cadastru și Publicitate Imobiliară MUREȘ  
Biroul de Cadastru și Publicitate Imobiliară Târgu Mureș

**A. Partea I. Descrierea imobilului**

TEREN Intravilan

Adresa: Loc. Corunca, Jud. Mureș

Nr. Crt	Nr cadastral Nr. topografic	Suprafața* (mp)	Observații / Referințe
A1		1	Sector cadastral:6 Teren neimprejmuit;

**Construcții**

Crt	Nr cadastral Nr. topografic	Adresa	Observații / Referințe
A1.1	0	Loc. Corunca, Jud. Mureș	Nr. niveluri:1; S. construita la sol:1 mp;

**B. Partea II. Proprietari și acte**

Inscrieri privitoare la dreptul de proprietate și alte drepturi reale	Referințe
/	
Act Normativ nr. 123, din 10/07/2012 emis de PARLAMENTUL ROMANIEI;	
B1	A1, A1.1
Intabulare, drept de PROPRIETATE, dobandit prin Lege, cota actuala 1/1, cota initiala 1/1	
1) STATUL ROMAN, CIF:9999999999999, DOMENIUL PUBLIC	

**C. Partea III. SARCINI .**

Inscrieri privind dezmembramintele dreptului de proprietate, drepturi reale de garanție și sarcini	Referințe
NU SUNT	

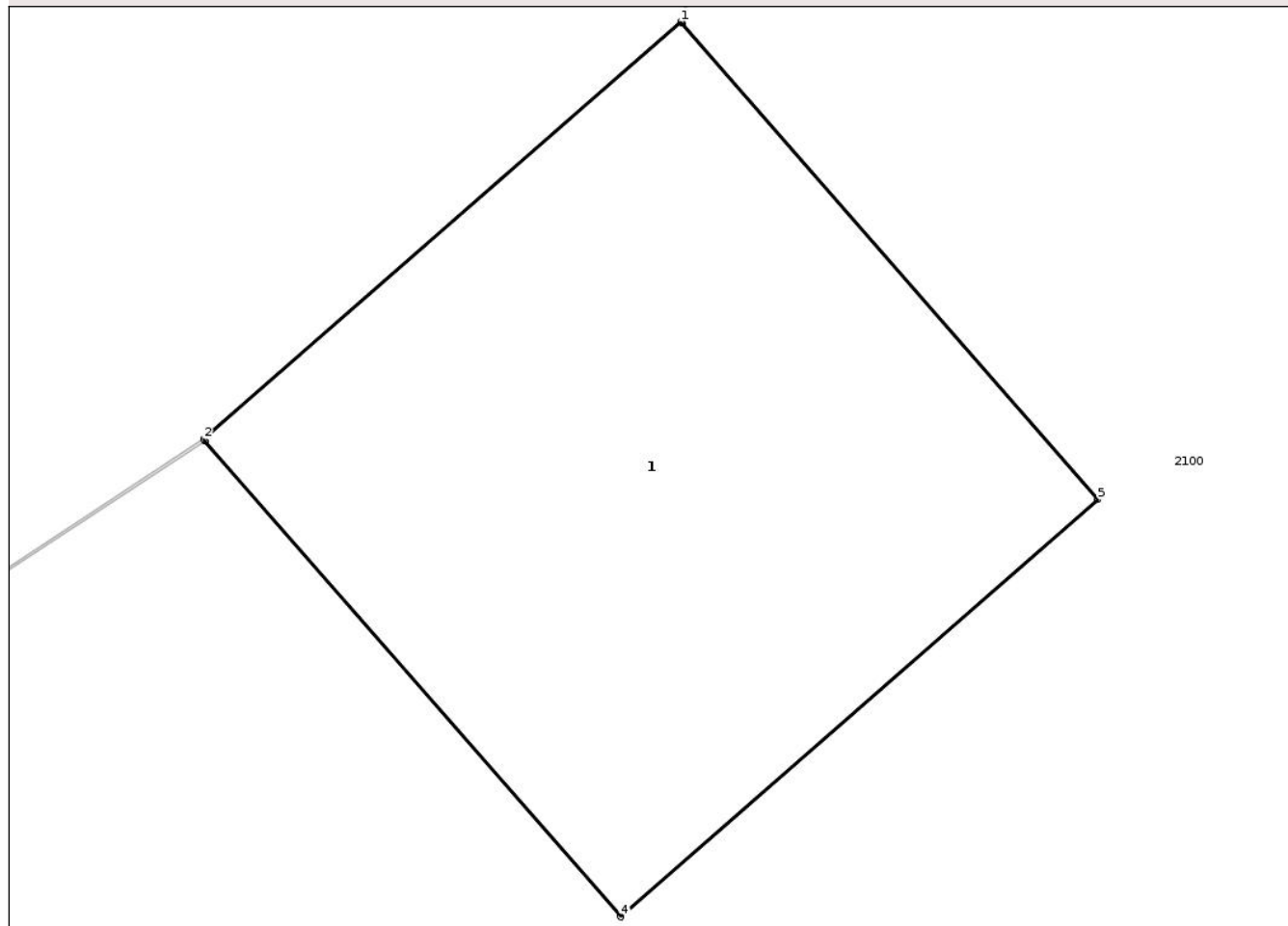
## Anexa Nr. 1 La Partea I

## Teren

Nr cadastral	Suprafața (mp)*	Observații / Referințe
	1	

\* Suprafața este determinată în planul de proiecție Stereo 70.

## DETALII LINIARE IMOBIL



## Date referitoare la teren

Crt	Categorie folosință	Intra vilan	Suprafața (mp)	Tarla	Parcelă	Nr. topo	Observații / Referințe
1	curti constructii	DA	1	-	-	-	

## Date referitoare la construcții

Crt	Număr	Destinație construcție	Supraf. (mp)	Situație juridică	Observații / Referințe
A1.1	0	construcții industriale și edilitare	1	Cu acte	Nr. niveluri:1; S. construita la sol:1 mp;

## Lungime Segmente

1) Valorile lungimilor segmentelor sunt obținute din proiecție în plan.

Punct început	X / Y	Punct sfârșit	X / Y	Lungime segment (** (m)
1	470.035,682 557.089,856	2	470.034,779 557.089,066	1.2
2	470.034,779 557.089,066	3	470.034,781 557.089,063	0.004
3	470.034,781 557.089,063	4	470.035,569 557.088,162	1.197

Punct început	X / Y	Punct sfârșit	X / Y	Lungime segment (** (m)
4	470.035,569 557.088,162	5	470.036,472 557.088,952	1.2
5	470.036,472 557.088,952	6	470.035,685 557.089,853	1.196
6	470.035,685 557.089,853	1	470.035,682 557.089,856	0.004

\*\* Lungimile segmentelor sunt determinate în planul de proiecție Stereo 70 și sunt rotunjite la 1 milimetru.

\*\*\* Distanța dintre puncte este formată din segmente cumulate ce sunt mai mici decât valoarea 1 milimetru.

Neutilizabil în Circuitul Civil



**DATE DESPRE IMOBILUL NR. 13513**

Oficiul de Cadastru și Publicitate Imobiliară MUREȘ  
Biroul de Cadastru și Publicitate Imobiliară Târgu Mureș

**A. Partea I. Descrierea imobilului**

TEREN Intravilan

Adresa: Loc. Corunca, Jud. Mureș

Nr. Crt	Nr cadastral Nr. topografic	Suprafața* (mp)	Observații / Referințe
A1		1	Sector cadastral:6 Teren neimprejmuit;

**Construcții**

Crt	Nr cadastral Nr. topografic	Adresa	Observații / Referințe
A1.1	0	Loc. Corunca, Jud. Mureș	Nr. niveluri:1; S. construita la sol:1 mp;

**B. Partea II. Proprietari și acte**

Inscrieri privitoare la dreptul de proprietate și alte drepturi reale	Referințe
/	
Act Normativ nr. 123, din 10/07/2012 emis de PARLAMENTUL ROMANIEI;	
B1	A1, A1.1
Intabulare, drept de PROPRIETATE, dobandit prin Lege, cota actuala 1/1, cota initiala 1/1	
1) STATUL ROMAN, CIF:9999999999999, DOMENIUL PUBLIC	

**C. Partea III. SARCINI .**

Inscrieri privind dezmembramintele dreptului de proprietate, drepturi reale de garanție și sarcini	Referințe
NU SUNT	

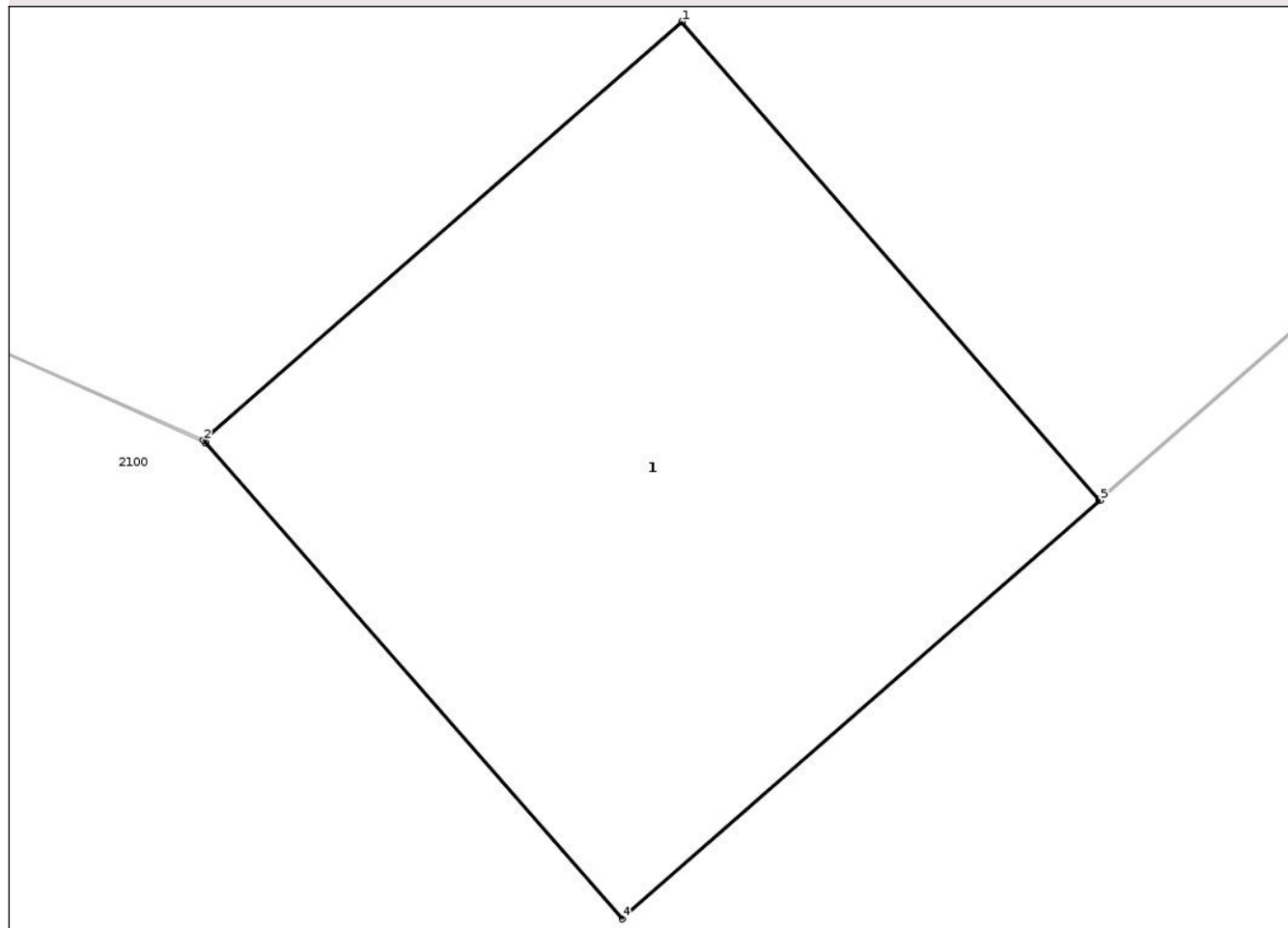
## Anexa Nr. 1 La Partea I

## Teren

Nr cadastral	Suprafața (mp)*	Observații / Referințe
	1	

\* Suprafața este determinată în planul de proiecție Stereo 70.

## DETALII LINIARE IMOBIL



## Date referitoare la teren

Crt	Categorie folosință	Intravilan	Suprafața (mp)	Tarla	Parcelă	Nr. topo	Observații / Referințe
1	curti constructii	DA	1	-	-	-	

## Date referitoare la construcții

Crt	Număr	Destinație construcție	Supraf. (mp)	Situație juridică	Observații / Referințe
A1.1	0	construcții industriale și edilitare	1	Cu acte	Nr. niveluri:1; S. construita la sol:1 mp;

## Lungime Segmente

1) Valorile lungimilor segmentelor sunt obținute din proiecție în plan.

Punct început	X / Y	Punct sfârșit	X / Y	Lungime segment (** (m))
1	470.057,364 557.126,192	2	470.056,46 557.125,402	1.201
2	470.056,46 557.125,402	3	470.056,465 557.125,397	0.007
3	470.056,465 557.125,397	4	470.057,251 557.124,499	1.193

Punct început	X / Y	Punct sfârșit	X / Y	Lungime segment (** (m)
4	470.057,251 557.124,499	5	470.058,154 557.125,289	1.2
5	470.058,154 557.125,289	6	470.058,152 557.125,291	0.003
6	470.058,152 557.125,291	1	470.057,364 557.126,192	1.197

\*\* Lungimile segmentelor sunt determinate în planul de proiecție Stereo 70 și sunt rotunjite la 1 milimetru.

\*\*\* Distanța dintre puncte este formată din segmente cumulate ce sunt mai mici decât valoarea 1 milimetru.

Neutilizabil în Circuitul Civil



**DATE DESPRE IMOBILUL NR. 13515**

Oficiul de Cadastru și Publicitate Imobiliară MUREȘ  
Biroul de Cadastru și Publicitate Imobiliară Târgu Mureș

**A. Partea I. Descrierea imobilului**

TEREN Intravilan

Adresa: Loc. Corunca, Jud. Mureș

Nr. Crt	Nr cadastral Nr. topografic	Suprafața* (mp)	Observații / Referințe
A1		1	Sector cadastral:6 Teren neimprejmuit;

**Construcții**

Crt	Nr cadastral Nr. topografic	Adresa	Observații / Referințe
A1.1	0	Loc. Corunca, Jud. Mureș	Nr. niveluri:1; S. construita la sol:1 mp;

**B. Partea II. Proprietari și acte**

Inscrieri privitoare la dreptul de proprietate și alte drepturi reale	Referințe
/	
Act Normativ nr. 123, din 10/07/2012 emis de PARLAMENTUL ROMANIEI;	
B1	A1, A1.1
Intabulare, drept de PROPRIETATE, dobândit prin Lege, cota actuala 1/1, cota initiala 1/1	
1) STATUL ROMAN, CIF:9999999999999, DOMENIUL PUBLIC	

**C. Partea III. SARCINI .**

Inscrieri privind dezmembramintele dreptului de proprietate, drepturi reale de garanție și sarcini	Referințe
NU SUNT	

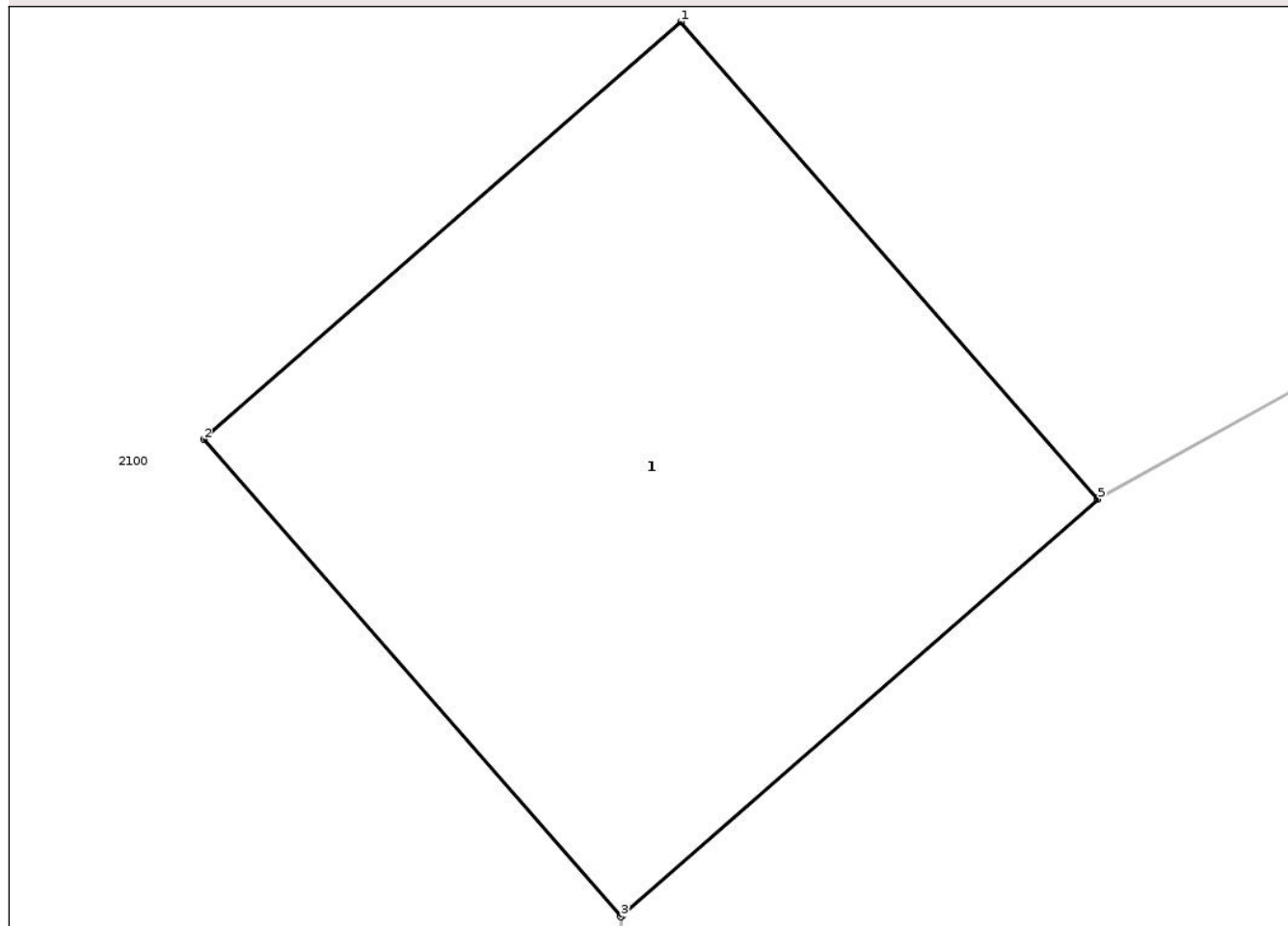
## Anexa Nr. 1 La Partea I

## Teren

Nr cadastral	Suprafața (mp)*	Observații / Referințe
	1	

\* Suprafața este determinată în planul de proiecție Stereo 70.

## DETALII LINIARE IMOBIL



## Date referitoare la teren

Crt	Categorie folosință	Intra vilan	Suprafața (mp)	Tarla	Parcelă	Nr. topo	Observații / Referințe
1	curti constructii	DA	1	-	-	-	

## Date referitoare la construcții

Crt	Număr	Destinație construcție	Supraf. (mp)	Situație juridică	Observații / Referințe
A1.1	0	construcții industriale și edilitare	1	Cu acte	Nr. niveluri:1; S. construita la sol:1 mp;

## Lungime Segmente

1) Valorile lungimilor segmentelor sunt obținute din proiecție în plan.

Punct început	X / Y	Punct sfârșit	X / Y	Lungime segment (** (m)
1	470.071,766 557.148,012	2	470.070,863 557.147,222	1.2
2	470.070,863 557.147,222	3	470.071,653 557.146,319	1.2
3	470.071,653 557.146,319	4	470.071,656 557.146,321	0.004

Punct început	X / Y	Punct sfârșit	X / Y	Lungime segment (** (m)
4	470.071,656 557.146,321	5	470.072,556 557.147,109	1.196
5	470.072,556 557.147,109	6	470.072,554 557.147,111	0.003
6	470.072,554 557.147,111	1	470.071,766 557.148,012	1.197

\*\* Lungimile segmentelor sunt determinate în planul de proiecție Stereo 70 și sunt rotunjite la 1 milimetru.

\*\*\* Distanța dintre puncte este formată din segmente cumulate ce sunt mai mici decât valoarea 1 milimetru.

Neutilizabil în Circuitul Civil



**DATE DESPRE IMOBILUL NR. 13517**

Oficiul de Cadastru și Publicitate Imobiliară MUREȘ  
Biroul de Cadastru și Publicitate Imobiliară Târgu Mureș

**A. Partea I. Descrierea imobilului**

TEREN Intravilan

Adresa: Loc. Corunca, Jud. Mureș

Nr. Crt	Nr cadastral Nr. topografic	Suprafața* (mp)	Observații / Referințe
A1		1	Sector cadastral:6 Teren neimprejmuit;

**Construcții**

Crt	Nr cadastral Nr. topografic	Adresa	Observații / Referințe
A1.1	0	Loc. Corunca, Jud. Mureș	Nr. niveluri:1; S. construita la sol:1 mp;

**B. Partea II. Proprietari și acte**

Inscrieri privitoare la dreptul de proprietate și alte drepturi reale	Referințe
/	
Act Normativ nr. 123, din 10/07/2012 emis de PARLAMENTUL ROMANIEI;	
B1	A1, A1.1
Intabulare, drept de PROPRIETATE, dobandit prin Lege, cota actuala 1/1, cota initiala 1/1	
1) STATUL ROMAN, CIF:9999999999999, DOMENIUL PUBLIC	

**C. Partea III. SARCINI .**

Inscrieri privind dezmembramintele dreptului de proprietate, drepturi reale de garanție și sarcini	Referințe
NU SUNT	

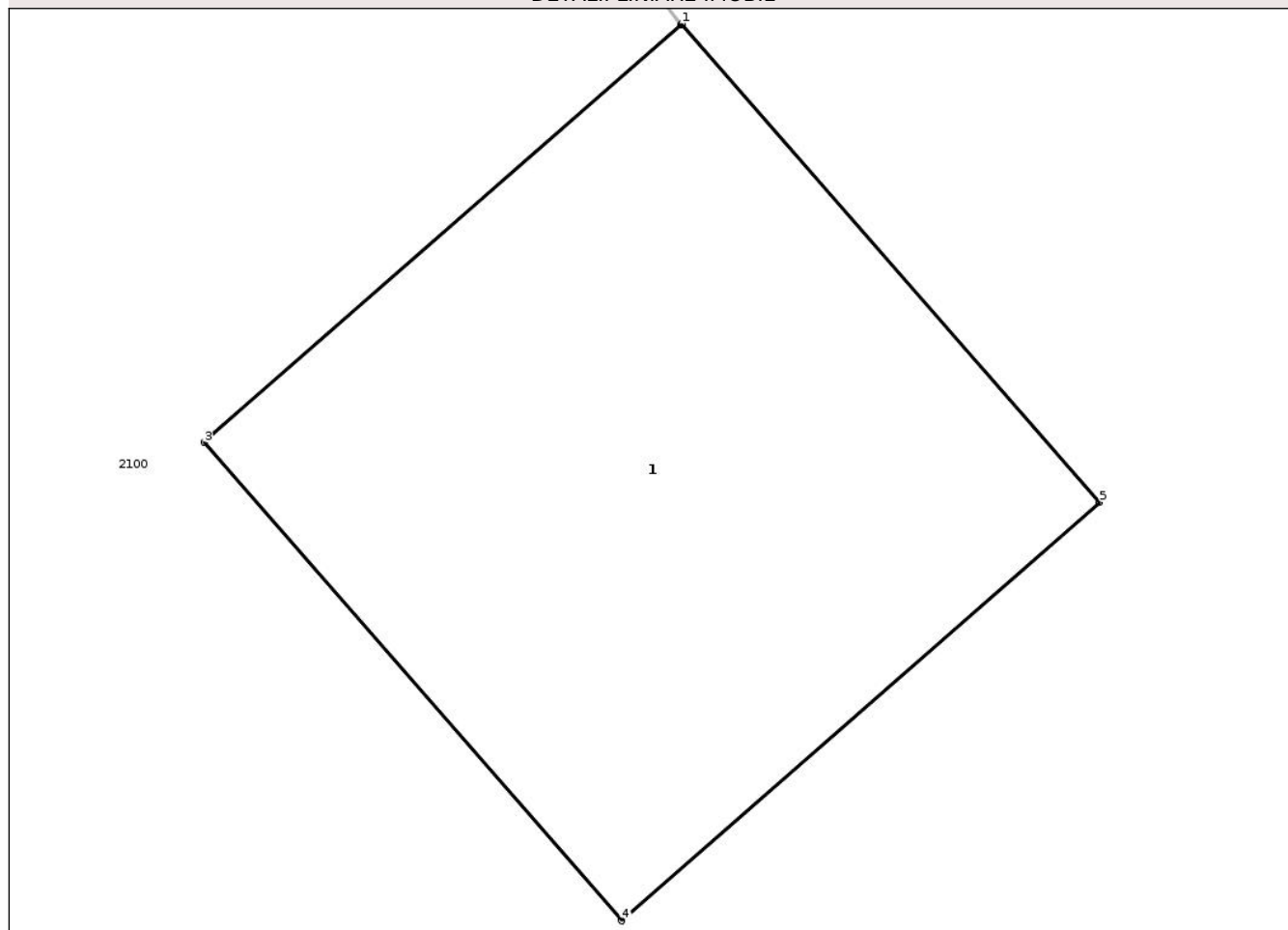
## Anexa Nr. 1 La Partea I

## Teren

Nr cadastral	Suprafața (mp)*	Observații / Referințe
	1	

\* Suprafața este determinată în planul de proiecție Stereo 70.

## DETALII LINIARE IMOBIL



## Date referitoare la teren

Crt	Categorie folosință	Intra vilan	Suprafața (mp)	Tarla	Parcelă	Nr. topo	Observații / Referințe
1	curti constructii	DA	1	-	-	-	

## Date referitoare la construcții

Crt	Număr	Destinație construcție	Supraf. (mp)	Situație juridică	Observații / Referințe
A1.1	0	construcții industriale și edilitare	1	Cu acte	Nr. niveluri:1; S. construita la sol:1 mp;

## Lungime Segmente

1) Valorile lungimilor segmentelor sunt obținute din proiecție în plan.

Punct început	X / Y	Punct sfârșit	X / Y	Lungime segment (** (m)
1	470.120,96 557.191,512	2	470.120,958 557.191,51	0.003
2	470.120,958 557.191,51	3	470.120,057 557.190,722	1.197
3	470.120,057 557.190,722	4	470.120,847 557.189,819	1.2

Punct început	X / Y	Punct sfârșit	X / Y	Lungime segment (** (m)
4	470.120,847 557.189,819	5	470.121,75 557.190,609	1.2
5	470.121,75 557.190,609	1	470.120,96 557.191,512	1.2

\*\* Lungimile segmentelor sunt determinate în planul de proiecție Stereo 70 și sunt rotunjite la 1 milimetru.

\*\*\* Distanța dintre puncte este formată din segmente cumulate ce sunt mai mici decât valoarea 1 milimetru.

Neutilizabil în Circuitul Civil



**DATE DESPRE IMOBILUL NR. 13519**

Oficiul de Cadastru și Publicitate Imobiliară MUREȘ  
Biroul de Cadastru și Publicitate Imobiliară Târgu Mureș

**A. Partea I. Descrierea imobilului**

TEREN Intravilan

Adresa: Loc. Corunca, Jud. Mureș

Nr. Crt	Nr cadastral Nr. topografic	Suprafața* (mp)	Observații / Referințe
A1		1	Sector cadastral:6 Teren neimprejmuit;

**Construcții**

Crt	Nr cadastral Nr. topografic	Adresa	Observații / Referințe
A1.1	0	Loc. Corunca, Jud. Mureș	Nr. niveluri:1; S. construita la sol:1 mp;

**B. Partea II. Proprietari și acte**

Inscrieri privitoare la dreptul de proprietate și alte drepturi reale	Referințe
/	
Act Normativ nr. 123, din 10/07/2012 emis de PARLAMENTUL ROMANIEI;	
B1	A1, A1.1
Intabulare, drept de PROPRIETATE, dobandit prin Lege, cota actuala 1/1, cota initiala 1/1	
1) STATUL ROMAN, CIF:9999999999999, DOMENIUL PUBLIC	

**C. Partea III. SARCINI .**

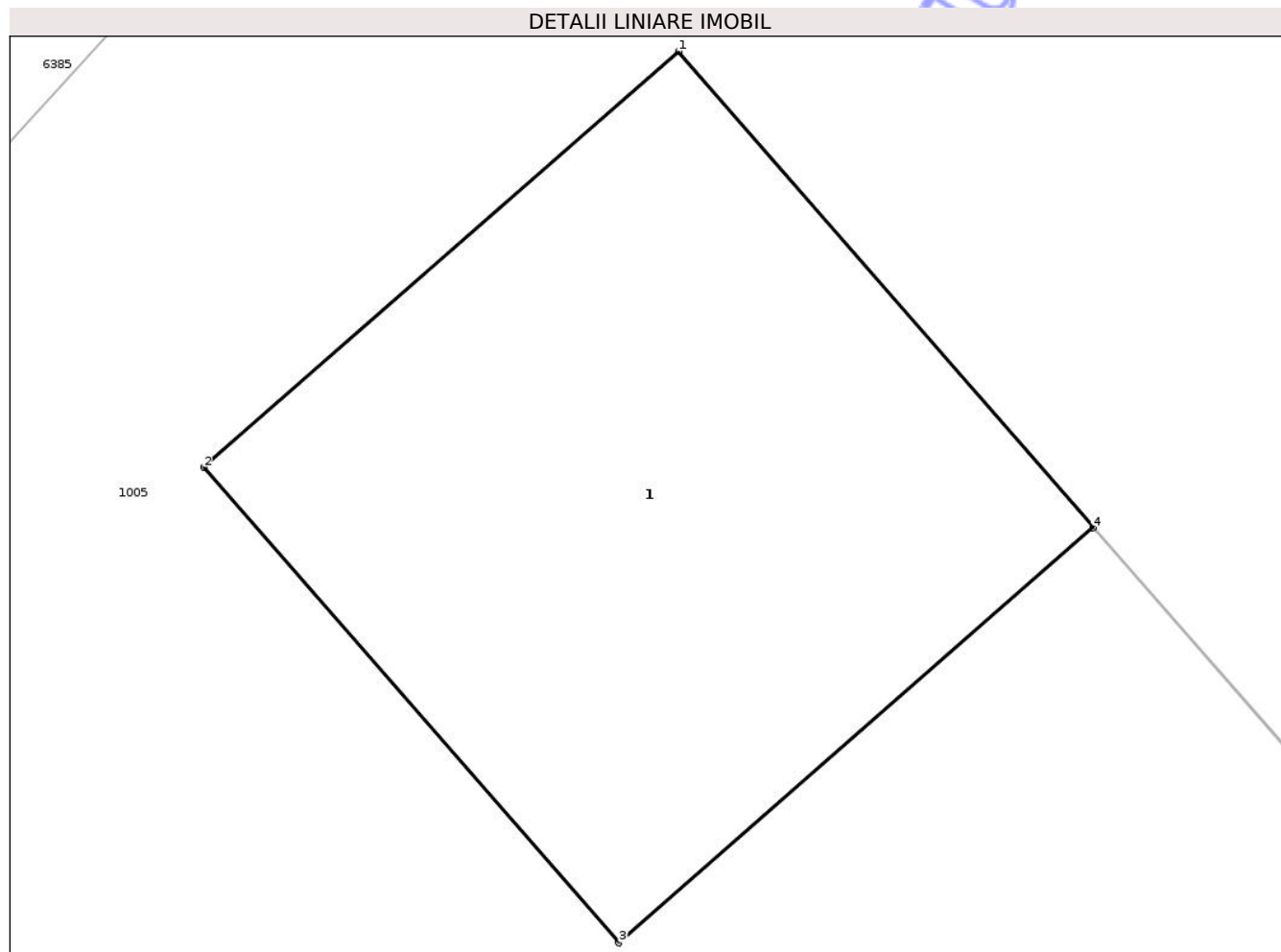
Inscrieri privind dezmembramintele dreptului de proprietate, drepturi reale de garanție și sarcini	Referințe
NU SUNT	

## Anexa Nr. 1 La Partea I

## Teren

Nr cadastral	Suprafața (mp)*	Observații / Referințe
	1	

\* Suprafața este determinată în planul de proiecție Stereo 70.



## Date referitoare la teren

Crt	Categorie folosință	Intra vilan	Suprafața (mp)	Tarla	Parcelă	Nr. topo	Observații / Referințe
1	curti constructii	DA	1	-	-	-	

## Date referitoare la construcții

Crt	Număr	Destinație construcție	Supraf. (mp)	Situație juridică	Observații / Referințe
A1.1	0	construcții industriale și edilitare	1	Cu acte	Nr. niveluri:1; S. construita la sol:1 mp;

## Lungime Segmente

1) Valorile lungimilor segmentelor sunt obținute din proiecție în plan.

Punct început	X / Y	Punct sfârșit	X / Y	Lungime segment (** (m)
1	469.832,213 557.206,556	2	469.831,31 557.205,766	1.2
2	469.831,31 557.205,766	3	469.832,1 557.204,863	1.2
3	469.832,1 557.204,863	4	469.833,001 557.205,651	1.197

Punct început	X / Y	Punct sfârșit	X / Y	Lungime segment (** (m)
4	469.833,001 557.205,651	5	469.833,003 557.205,653	0.003
5	469.833,003 557.205,653	1	469.832,213 557.206,556	1.2

\*\* Lungimile segmentelor sunt determinate în planul de proiecție Stereo 70 și sunt rotunjite la 1 milimetru.

\*\*\* Distanța dintre puncte este formată din segmente cumulate ce sunt mai mici decât valoarea 1 milimetru.

Neutilizabil în Circuitul Civil



**DATE DESPRE IMOBILUL NR. 13521**

Oficiul de Cadastru și Publicitate Imobiliară MUREȘ  
Biroul de Cadastru și Publicitate Imobiliară Târgu Mureș

**A. Partea I. Descrierea imobilului**

TEREN Intravilan

Adresa: Loc. Corunca, Jud. Mureș

Nr. Crt	Nr cadastral Nr. topografic	Suprafața* (mp)	Observații / Referințe
A1		1	Sector cadastral:6 Teren neimprejmuit;

**Construcții**

Crt	Nr cadastral Nr. topografic	Adresa	Observații / Referințe
A1.1	0	Loc. Corunca, Jud. Mureș	Nr. niveluri:1; S. construita la sol:1 mp;

**B. Partea II. Proprietari și acte**

Inscrieri privitoare la dreptul de proprietate și alte drepturi reale	Referințe
/	
Act Normativ nr. 123, din 10/07/2012 emis de PARLAMENTUL ROMANIEI;	
B1	A1, A1.1
Intabulare, drept de PROPRIETATE, dobandit prin Lege, cota actuala 1/1, cota initiala 1/1	
1) STATUL ROMAN, CIF:9999999999999, DOMENIUL PUBLIC	

**C. Partea III. SARCINI .**

Inscrieri privind dezmembramintele dreptului de proprietate, drepturi reale de garanție și sarcini	Referințe
NU SUNT	

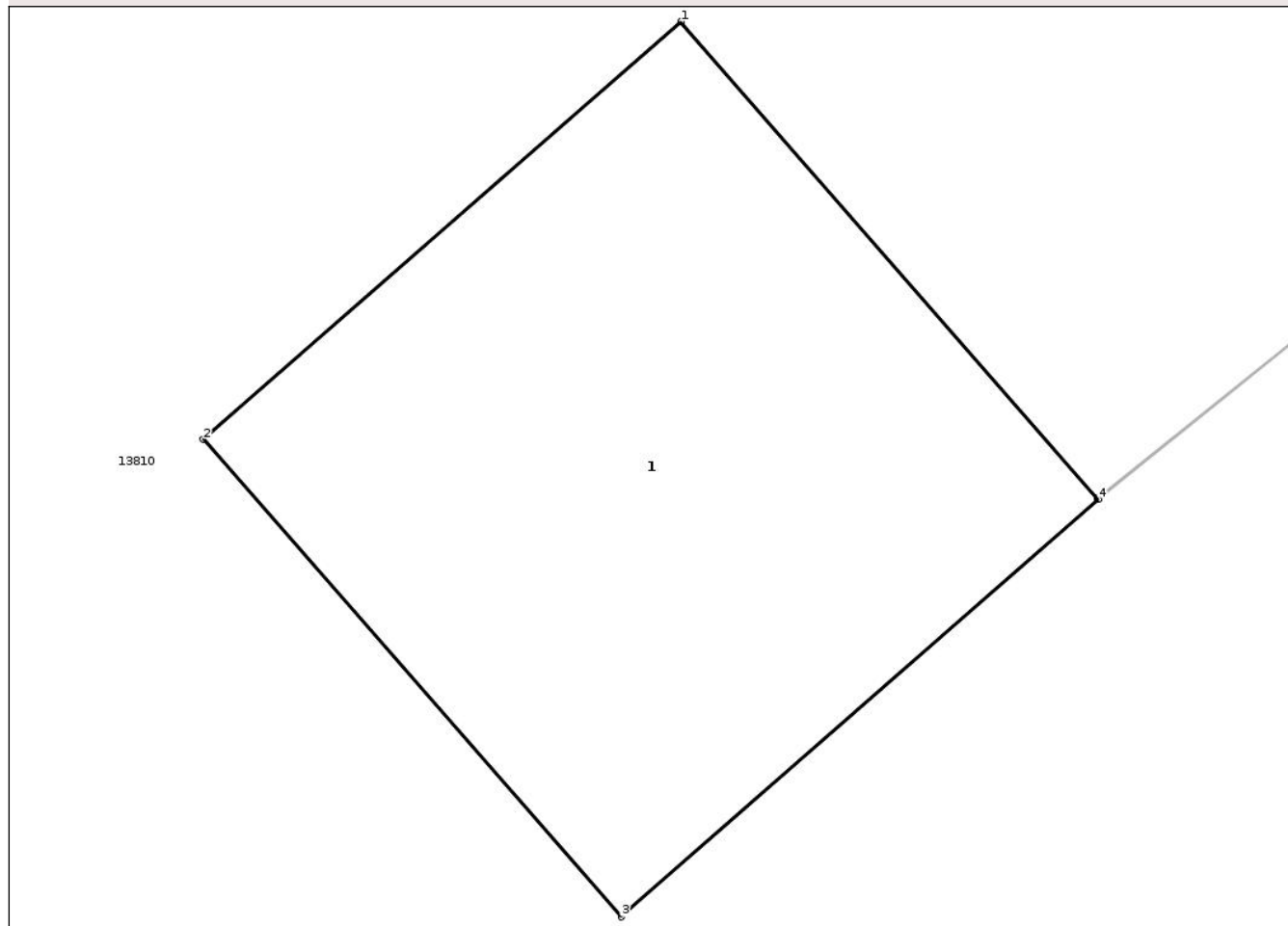
## Anexa Nr. 1 La Partea I

## Teren

Nr cadastral	Suprafața (mp)*	Observații / Referințe
	1	

\* Suprafața este determinată în planul de proiecție Stereo 70.

## DETALII LINIARE IMOBIL



## Date referitoare la teren

Crt	Categorie folosință	Intravilan	Suprafața (mp)	Tarla	Parcelă	Nr. topo	Observații / Referințe
1	curți constructii	DA	1	-	-	-	

## Date referitoare la construcții

Crt	Număr	Destinație construcție	Supraf. (mp)	Situație juridică	Observații / Referințe
A1.1	0	construcții industriale și edilitare	1	Cu acte	Nr. niveluri:1; S. construita la sol:1 mp;

## Lungime Segmente

1) Valorile lungimilor segmentelor sunt obținute din proiecție în plan.

Punct început	X / Y	Punct sfârșit	X / Y	Lungime segment (** (m)
1	469.860,531 557.232,155	2	469.859,627 557.231,365	1.201
2	469.859,627 557.231,365	3	469.860,418 557.230,462	1.2
3	469.860,418 557.230,462	4	469.861,321 557.231,252	1.2

Punct început	X / Y	Punct sfârșit	X / Y	Lungime segment (** (m)
4	469.861,321 557.231,252	5	469.861,319 557.231,254	0.003
5	469.861,319 557.231,254	1	469.860,531 557.232,155	1.197

\*\* Lungimile segmentelor sunt determinate în planul de proiecție Stereo 70 și sunt rotunjite la 1 milimetru.

\*\*\* Distanța dintre puncte este formată din segmente cumulate ce sunt mai mici decât valoarea 1 milimetru.

Neutilizabil în Circuitul Civil



**DATE DESPRE IMOBILUL NR. 13523**

Oficiul de Cadastru și Publicitate Imobiliară MUREȘ  
Biroul de Cadastru și Publicitate Imobiliară Târgu Mureș

**A. Partea I. Descrierea imobilului**

TEREN Intravilan

Adresa: Loc. Corunca, Jud. Mureș

Nr. Crt	Nr cadastral Nr. topografic	Suprafața* (mp)	Observații / Referințe
A1		1	Sector cadastral:1 Teren neimprejmuit;

**Construcții**

Crt	Nr cadastral Nr. topografic	Adresa	Observații / Referințe
A1.1	0	Loc. Corunca, Jud. Mureș	Nr. niveluri:1; S. construita la sol:1 mp;

**B. Partea II. Proprietari și acte**

Inscrieri privitoare la dreptul de proprietate și alte drepturi reale	Referințe
/	
Act Normativ nr. 123, din 10/07/2012 emis de PARLAMENTUL ROMANIEI;	
B1	A1, A1.1
Intabulare, drept de PROPRIETATE, dobandit prin Lege, cota actuala 1/1, cota initiala 1/1	
1) STATUL ROMAN, CIF:9999999999999, DOMENIUL PUBLIC	

**C. Partea III. SARCINI .**

Inscrieri privind dezmembramintele dreptului de proprietate, drepturi reale de garanție și sarcini	Referințe
NU SUNT	

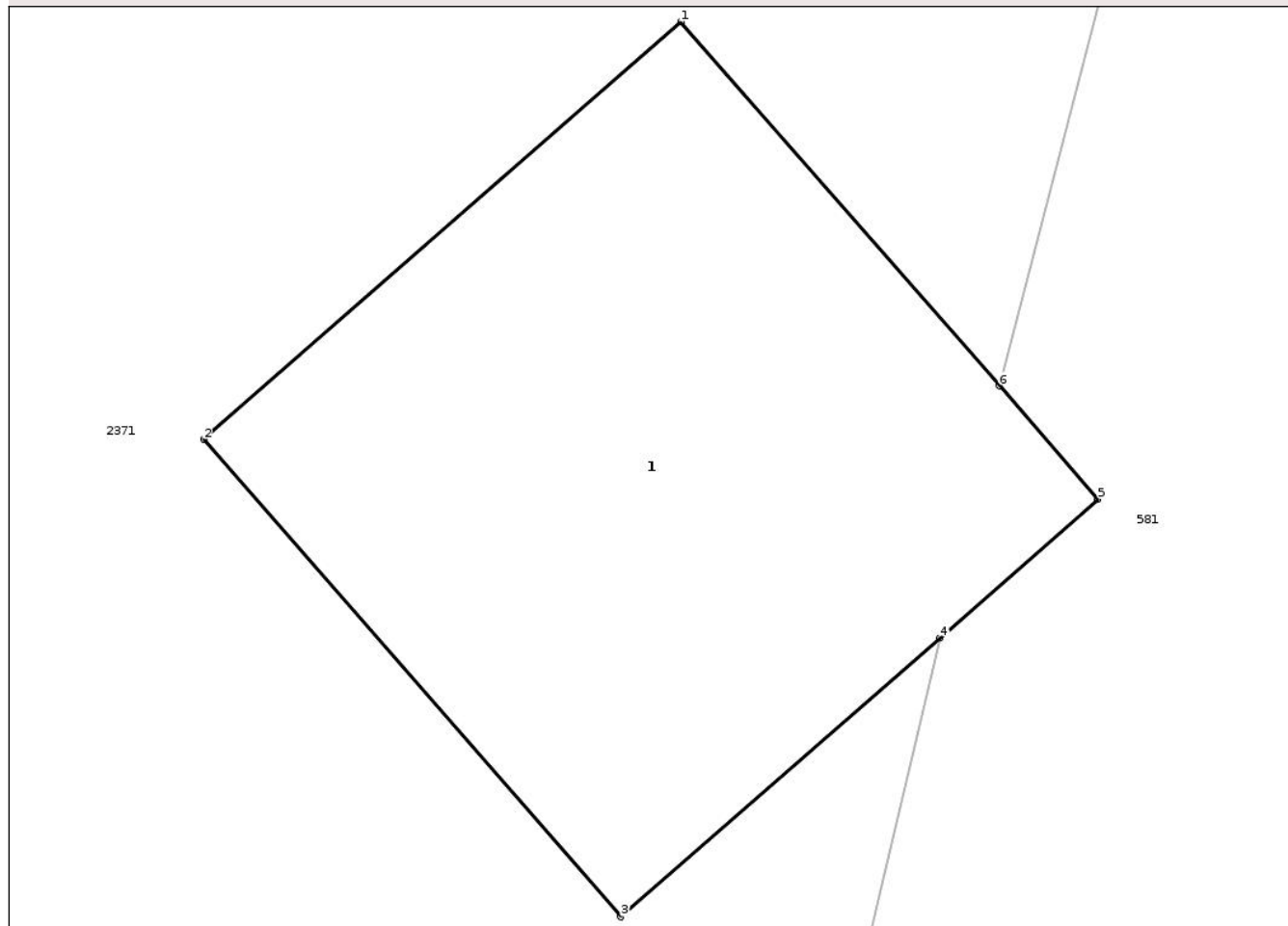
## Anexa Nr. 1 La Partea I

## Teren

Nr cadastral	Suprafața (mp)*	Observații / Referințe
	1	

\* Suprafața este determinată în planul de proiecție Stereo 70.

## DETALII LINIARE IMOBIL



## Date referitoare la teren

Crt	Categorie folosință	Intra vilan	Suprafața (mp)	Tarla	Parcelă	Nr. topo	Observații / Referințe
1	curti constructii	DA	1	-	-	-	

## Date referitoare la construcții

Crt	Număr	Destinație construcție	Supraf. (mp)	Situație juridică	Observații / Referințe
A1.1	0	construcții industriale și edilitare	1	Cu acte	Nr. niveluri:1; S. construita la sol:1 mp;

## Lungime Segmente

1) Valorile lungimilor segmentelor sunt obținute din proiecție în plan.

Punct început	X / Y	Punct sfârșit	X / Y	Lungime segment (** (m)
1	469.808,625 557.271,388	2	469.807,722 557.270,598	1.2
2	469.807,722 557.270,598	3	469.808,512 557.269,695	1.2
3	469.808,512 557.269,695	4	469.809,116 557.270,223	0.802

Punct început	X / Y	Punct sfârșit	X / Y	Lungime segment (** (m)
4	469.809,116 557.270,223	5	469.809,415 557.270,485	0.398
5	469.809,415 557.270,485	6	469.809,228 557.270,699	0.284
6	469.809,228 557.270,699	1	469.808,625 557.271,388	0.916

\*\* Lungimile segmentelor sunt determinate în planul de proiecție Stereo 70 și sunt rotunjite la 1 milimetru.

\*\*\* Distanța dintre puncte este formată din segmente cumulate ce sunt mai mici decât valoarea 1 milimetru.

Neutilizabil în Circuitul Civil



**DATE DESPRE IMOBILUL NR. 13525**

Oficiul de Cadastru și Publicitate Imobiliară MUREȘ  
Biroul de Cadastru și Publicitate Imobiliară Târgu Mureș

**A. Partea I. Descrierea imobilului**

TEREN Intravilan

Adresa: Loc. Corunca, Jud. Mureș

Nr. Crt	Nr cadastral Nr. topografic	Suprafața* (mp)	Observații / Referințe
A1		1	Sector cadastral:1 Teren neimprejmuit;

**Construcții**

Crt	Nr cadastral Nr. topografic	Adresa	Observații / Referințe
A1.1	0	Loc. Corunca, Jud. Mureș	Nr. niveluri:1; S. construita la sol:1 mp;

**B. Partea II. Proprietari și acte**

Inscrieri privitoare la dreptul de proprietate și alte drepturi reale	Referințe
/	
Act Normativ nr. 123, din 10/07/2012 emis de PARLAMENTUL ROMANIEI;	
B1	A1, A1.1
Intabulare, drept de PROPRIETATE, dobandit prin Lege, cota actuala 1/1, cota initiala 1/1	
1) STATUL ROMAN, CIF:9999999999999, DOMENIUL PUBLIC	

**C. Partea III. SARCINI .**

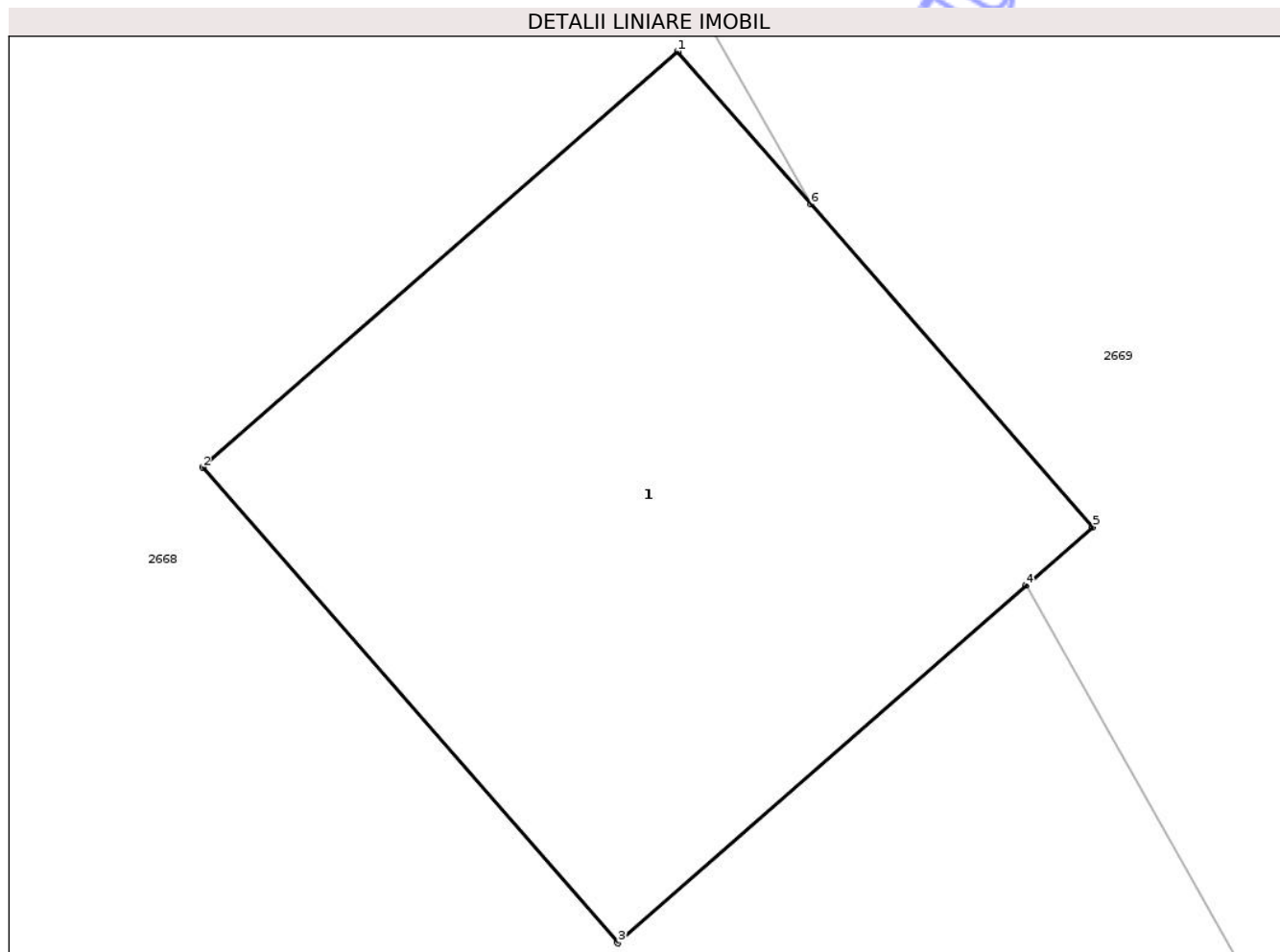
Inscrieri privind dezmembramintele dreptului de proprietate, drepturi reale de garanție și sarcini	Referințe
NU SUNT	

## Anexa Nr. 1 La Partea I

## Teren

Nr cadastral	Suprafața (mp)*	Observații / Referințe
	1	

\* Suprafața este determinată în planul de proiecție Stereo 70.



## Date referitoare la teren

Crt	Categorie folosință	Intra vilan	Suprafața (mp)	Tarla	Parcelă	Nr. topo	Observații / Referințe
1	curti constructii	DA	1	-	-	-	

## Date referitoare la construcții

Crt	Număr	Destinație construcție	Supraf. (mp)	Situație juridică	Observații / Referințe
A1.1	0	construcții industriale și edilitare	1	Cu acte	Nr. niveluri:1; S. construita la sol:1 mp;

## Lungime Segmente

1) Valorile lungimilor segmentelor sunt obținute din proiecție în plan.

Punct început	X / Y	Punct sfârșit	X / Y	Lungime segment (** (m)
1	469.663,016 557.402,697	2	469.662,113 557.401,907	1.2
2	469.662,113 557.401,907	3	469.662,903 557.401,004	1.2
3	469.662,903 557.401,004	4	469.663,679 557.401,683	1.031

Punct început	X / Y	Punct sfârșit	X / Y	Lungime segment (** (m)
4	469.663,679 557.401,683	5	469.663,806 557.401,794	0.169
5	469.663,806 557.401,794	6	469.663,27 557.402,407	0.814
6	469.663,27 557.402,407	1	469.663,016 557.402,697	0.386

\*\* Lungimile segmentelor sunt determinate în planul de proiecție Stereo 70 și sunt rotunjite la 1 milimetru.

\*\*\* Distanța dintre puncte este formată din segmente cumulate ce sunt mai mici decât valoarea 1 milimetru.

Neutilizabil în Circuitul Civil



**DATE DESPRE IMOBILUL NR. 13527**

Oficiul de Cadastru și Publicitate Imobiliară MUREȘ  
Biroul de Cadastru și Publicitate Imobiliară Târgu Mureș

**A. Partea I. Descrierea imobilului**

TEREN Intravilan

Adresa: Loc. Corunca, Jud. Mureș

Nr. Crt	Nr cadastral Nr. topografic	Suprafața* (mp)	Observații / Referințe
A1		1	Sector cadastral:1 Teren neimprejmuit;

**Construcții**

Crt	Nr cadastral Nr. topografic	Adresa	Observații / Referințe
A1.1	0	Loc. Corunca, Jud. Mureș	Nr. niveluri:1; S. construita la sol:1 mp;

**B. Partea II. Proprietari și acte**

Inscrieri privitoare la dreptul de proprietate și alte drepturi reale	Referințe
/	
Act Normativ nr. 123, din 10/07/2012 emis de PARLAMENTUL ROMANIEI;	
B1	A1, A1.1
Intabulare, drept de PROPRIETATE, dobandit prin Lege, cota actuala 1/1, cota initiala 1/1	
1) STATUL ROMAN, CIF:9999999999999, DOMENIUL PUBLIC	

**C. Partea III. SARCINI .**

Inscrieri privind dezmembramintele dreptului de proprietate, drepturi reale de garanție și sarcini	Referințe
NU SUNT	

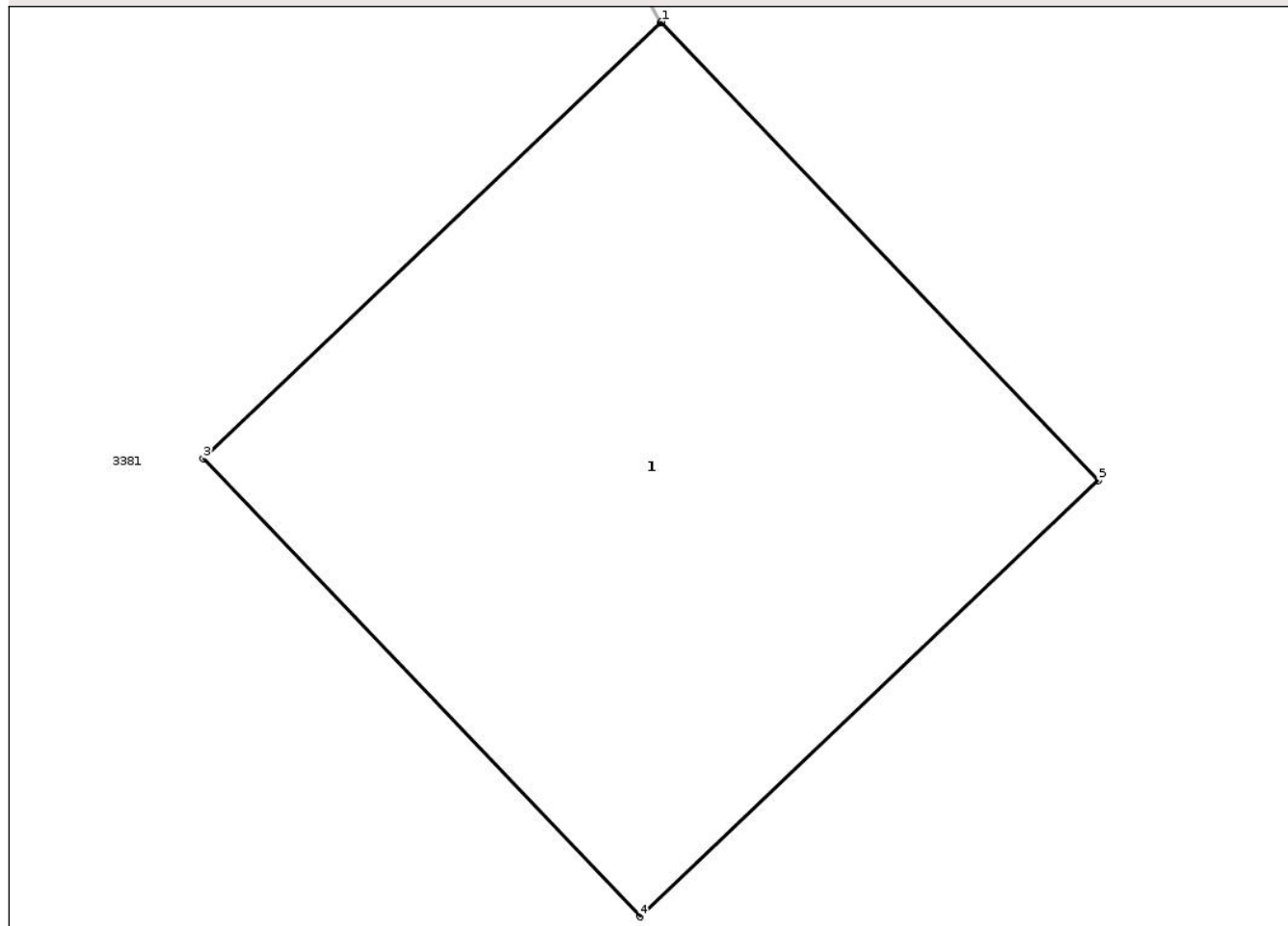
## Anexa Nr. 1 La Partea I

## Teren

Nr cadastral	Suprafața (mp)*	Observații / Referințe
	1	

\* Suprafața este determinată în planul de proiecție Stereo 70.

## DETALII LINIARE IMOBIL



## Date referitoare la teren

Crt	Categorie folosință	Intra vilan	Suprafața (mp)	Tarla	Parcelă	Nr. topo	Observații / Referințe
1	curți constructii	DA	1	-	-	-	

## Date referitoare la construcții

Crt	Număr	Destinație construcție	Supraf. (mp)	Situație juridică	Observații / Referințe
A1.1	0	construcții industriale și edilitare	1	Cu acte	Nr. niveluri:1; S. construita la sol:1 mp;

## Lungime Segmente

1) Valorile lungimilor segmentelor sunt obținute din proiecție în plan.

Punct început	X / Y	Punct sfârșit	X / Y	Lungime segment (** (m)
1	469.621,324 557.566,294	2	469.621,321 557.566,292	0.004
2	469.621,321 557.566,292	3	469.620,455 557.565,466	1.197
3	469.620,455 557.565,466	4	469.621,283 557.564,598	1.2

Punct început	X / Y	Punct sfârșit	X / Y	Lungime segment (** (m)
4	469.621,283 557.564,598	5	469.622,152 557.565,425	1.2
5	469.622,152 557.565,425	1	469.621,324 557.566,294	1.2

\*\* Lungimile segmentelor sunt determinate în planul de proiecție Stereo 70 și sunt rotunjite la 1 milimetru.

\*\*\* Distanța dintre puncte este formată din segmente cumulate ce sunt mai mici decât valoarea 1 milimetru.

Neutilizabil în Circuitul Civil



**DATE DESPRE IMOBILUL NR. 13531**

Oficiul de Cadastru și Publicitate Imobiliară MUREȘ  
Biroul de Cadastru și Publicitate Imobiliară Târgu Mureș

**A. Partea I. Descrierea imobilului**

TEREN Intravilan

Adresa: Loc. Corunca, Jud. Mureș

Nr. Crt	Nr cadastral Nr. topografic	Suprafața* (mp)	Observații / Referințe
A1		1	Sector cadastral:1 Teren neimprejmuit;

**Construcții**

Crt	Nr cadastral Nr. topografic	Adresa	Observații / Referințe
A1.1	0	Loc. Corunca, Jud. Mureș	Nr. niveluri:1; S. construita la sol:1 mp; STALP

**B. Partea II. Proprietari și acte**

Inscrieri privitoare la dreptul de proprietate și alte drepturi reale	Referințe
/	
Act Normativ nr. 123, din 10/07/2012 emis de PARLAMENTUL ROMANIEI;	
B1	A1, A1.1
Intabulare, drept de PROPRIETATE, dobandit prin Lege, cota actuala 1/1, cota initiala 1/1	
1) STATUL ROMAN, CIF:9999999999999, DOMENIUL PUBLIC	

**C. Partea III. SARCINI .**

Inscrieri privind dezmembramintele dreptului de proprietate, drepturi reale de garanție și sarcini	Referințe
NU SUNT	

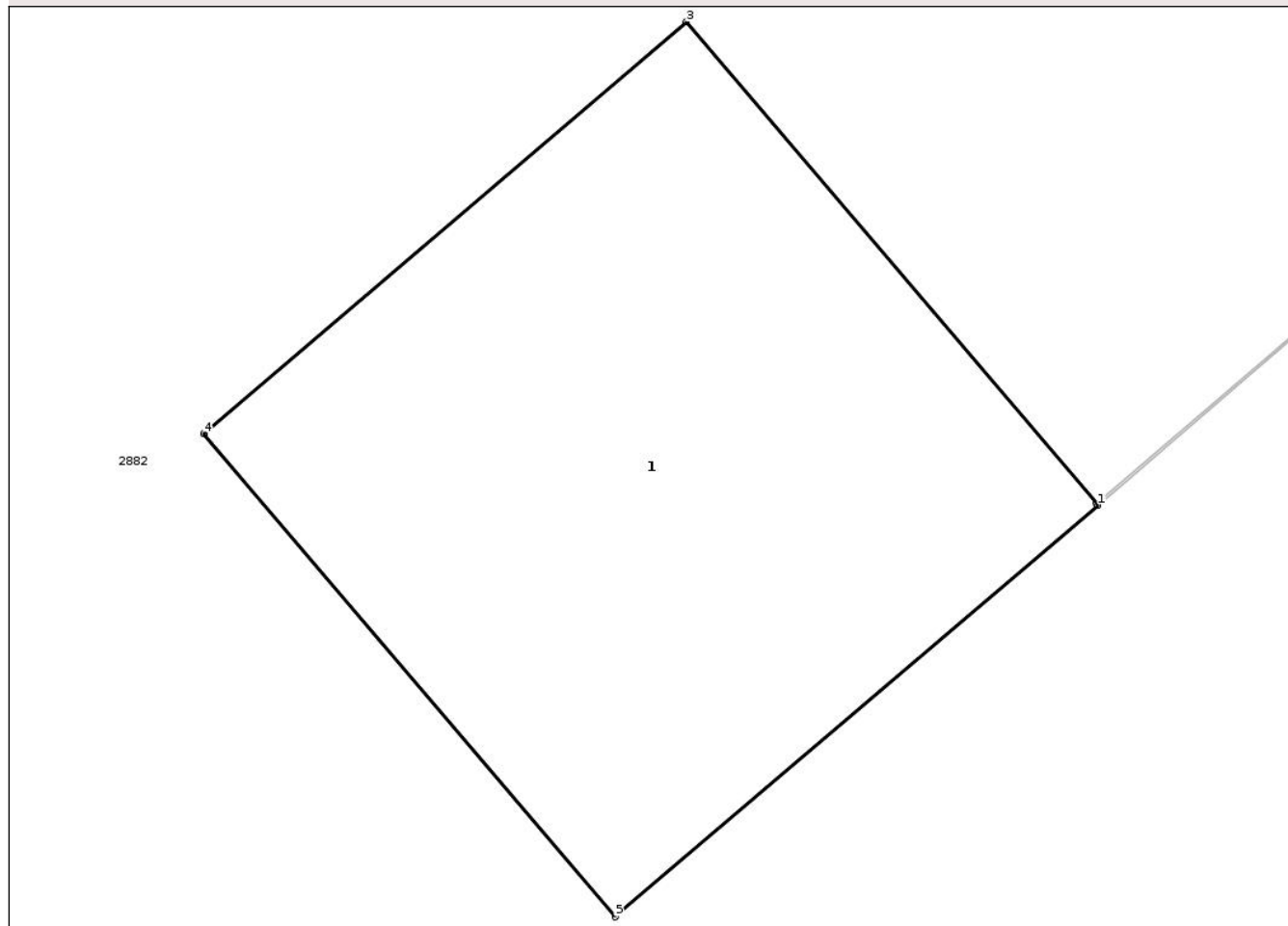
## Anexa Nr. 1 La Partea I

## Teren

Nr cadastral	Suprafața (mp)*	Observații / Referințe
	1	

\* Suprafața este determinată în planul de proiecție Stereo 70.

## DETALII LINIARE IMOBIL



## Date referitoare la teren

Crt	Categorie folosință	Intravilan	Suprafața (mp)	Tarla	Parcelă	Nr. topo	Observații / Referințe
1	curti constructii	DA	1	-	-	-	

## Date referitoare la construcții

Crt	Număr	Destinație construcție	Supraf. (mp)	Situație juridică	Observații / Referințe
A1.1	0	construcții industriale și edilitare	1	Cu acte	Nr. niveluri:1; S. construita la sol:1 mp; STALP

## Lungime Segmente

1) Valorile lungimilor segmentelor sunt obținute din proiecție în plan.

Punct început	X / Y	Punct sfârșit	X / Y	Lungime segment (** (m))
1	469.433,357 557.785,968	2	469.433,355 557.785,971	0.004
2	469.433,355 557.785,971	3	469.432,579 557.786,882	1.197
3	469.432,579 557.786,882	4	469.431,666 557.786,103	1.2

Punct început	X / Y	Punct sfârșit	X / Y	Lungime segment (** (m)
4	469.431,666 557.786,103	5	469.432,444 557.785,19	1.2
5	469.432,444 557.785,19	1	469.433,357 557.785,968	1.2

\*\* Lungimile segmentelor sunt determinate în planul de proiecție Stereo 70 și sunt rotunjite la 1 milimetru.

\*\*\* Distanța dintre puncte este formată din segmente cumulate ce sunt mai mici decât valoarea 1 milimetru.

Neutilizabil în Circuitul Civil



**DATE DESPRE IMOBILUL NR. 13533**

Oficiul de Cadastru și Publicitate Imobiliară MUREȘ  
Biroul de Cadastru și Publicitate Imobiliară Târgu Mureș

**A. Partea I. Descrierea imobilului**

TEREN Intravilan

Adresa: Loc. Corunca, Jud. Mureș

Nr. Crt	Nr cadastral Nr. topografic	Suprafața* (mp)	Observații / Referințe
A1		1	Sector cadastral:1 Teren neimprejmuit;

**Construcții**

Crt	Nr cadastral Nr. topografic	Adresa	Observații / Referințe
A1.1	0	Loc. Corunca, Jud. Mureș	Nr. niveluri:1; S. construita la sol:1 mp; STALP

**B. Partea II. Proprietari și acte**

Inscrieri privitoare la dreptul de proprietate și alte drepturi reale	Referințe
/	
Act Normativ nr. 123, din 10/07/2012 emis de PARLAMENTUL ROMANIEI;	
B1	A1, A1.1
Intabulare, drept de PROPRIETATE, dobandit prin Lege, cota actuala 1/1, cota initiala 1/1	
1) STATUL ROMAN, CIF:9999999999999, DOMENIUL PUBLIC	

**C. Partea III. SARCINI .**

Inscrieri privind dezmembramintele dreptului de proprietate, drepturi reale de garanție și sarcini	Referințe
NU SUNT	

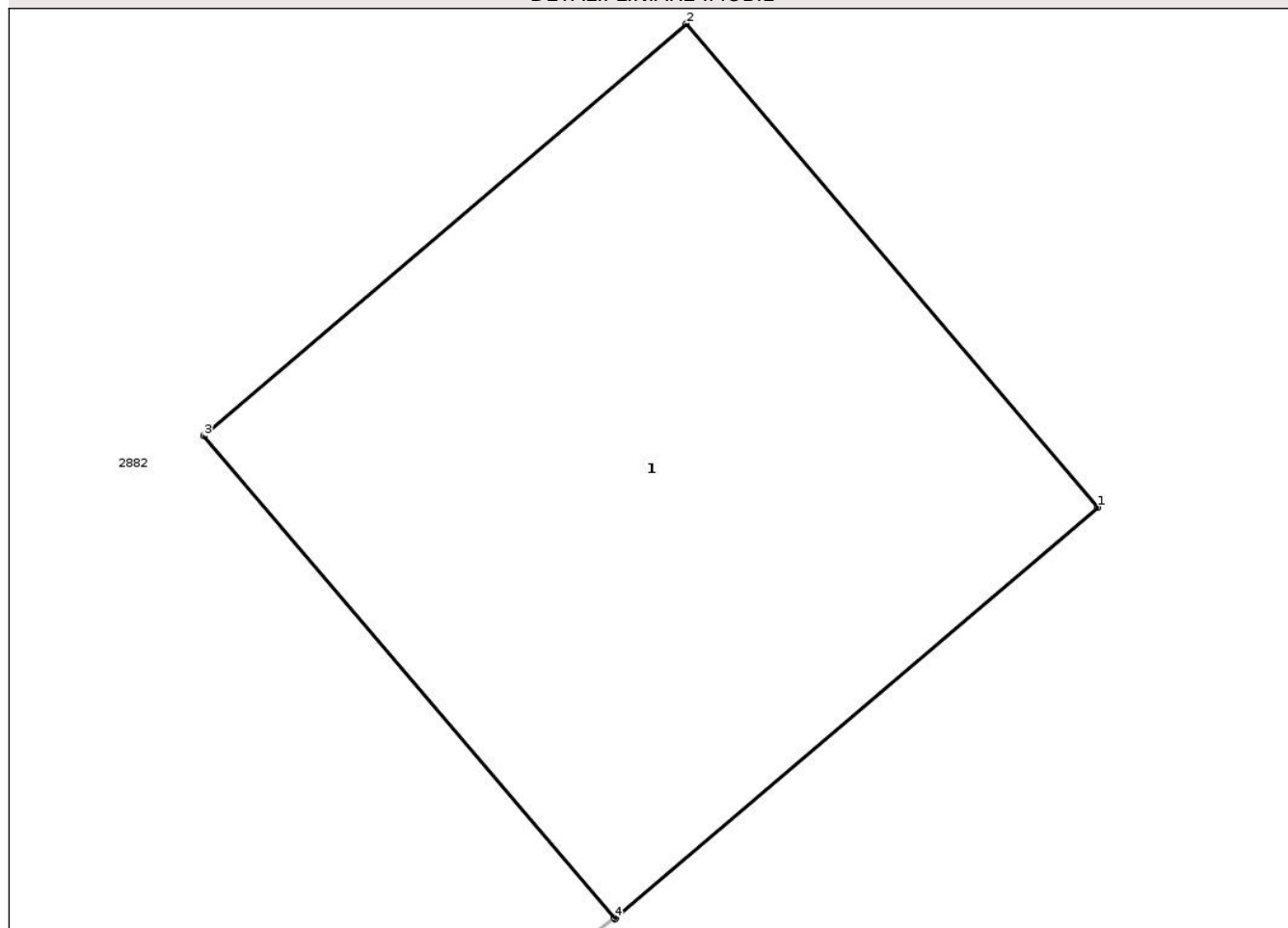
## Anexa Nr. 1 La Partea I

## Teren

Nr cadastral	Suprafața (mp)*	Observații / Referințe
	1	

\* Suprafața este determinată în planul de proiecție Stereo 70.

## DETALII LINIARE IMOBIL



## Date referitoare la teren

Crt	Categorie folosință	Intravilan	Suprafața (mp)	Tarla	Parcelă	Nr. topo	Observații / Referințe
1	curți constructii	DA	1	-	-	-	

## Date referitoare la construcții

Crt	Număr	Destinație construcție	Supraf. (mp)	Situație juridică	Observații / Referințe
A1.1	0	construcții industriale și edilitare	1	Cu acte	Nr. niveluri:1; S. construita la sol:1 mp; STALP

## Lungime Segmente

1) Valorile lungimilor segmentelor sunt obținute din proiecție în plan.

Punct început	X / Y	Punct sfârșit	X / Y	Lungime segment (** (m)
1	469.212,798 557.924,745	2	469.212,02 557.925,659	1.2
2	469.212,02 557.925,659	3	469.211,107 557.924,88	1.2
3	469.211,107 557.924,88	4	469.211,883 557.923,969	1.197

Punct început	X / Y	Punct sfârșit	X / Y	Lungime segment (** (m)
4	469.211,883 557.923,969	5	469.211,885 557.923,967	0.003
5	469.211,885 557.923,967	1	469.212,798 557.924,745	1.2

\*\* Lungimile segmentelor sunt determinate în planul de proiecție Stereo 70 și sunt rotunjite la 1 milimetru.

\*\*\* Distanța dintre puncte este formată din segmente cumulate ce sunt mai mici decât valoarea 1 milimetru.

Neutilizabil în Circuitul Civil



**DATE DESPRE IMOBILUL NR. 13545**

Oficiul de Cadastru și Publicitate Imobiliară MUREȘ  
Biroul de Cadastru și Publicitate Imobiliară Târgu Mureș

**A. Partea I. Descrierea imobilului**

TEREN Intravilan

Adresa: Loc. Corunca, Jud. Mureș

Nr. Crt	Nr cadastral Nr. topografic	Suprafața* (mp)	Observații / Referințe
A1		1	Sector cadastral:6 Teren neimprejmuit;

**Construcții**

Crt	Nr cadastral Nr. topografic	Adresa	Observații / Referințe
A1.1	0	Loc. Corunca, Jud. Mureș	Nr. niveluri:1; S. construita la sol:1 mp; STALP

**B. Partea II. Proprietari și acte**

Inscrieri privitoare la dreptul de proprietate și alte drepturi reale	Referințe
/	
Act Normativ nr. 123, din 10/07/2012 emis de PARLAMENTUL ROMANIEI;	
B1	A1, A1.1
Intabulare, drept de PROPRIETATE, dobandit prin Lege, cota actuala 1/1, cota initiala 1/1	
1) STATUL ROMAN, CIF:9999999999999, DOMENIUL PUBLIC	

**C. Partea III. SARCINI .**

Inscrieri privind dezmembramintele dreptului de proprietate, drepturi reale de garanție și sarcini	Referințe
NU SUNT	

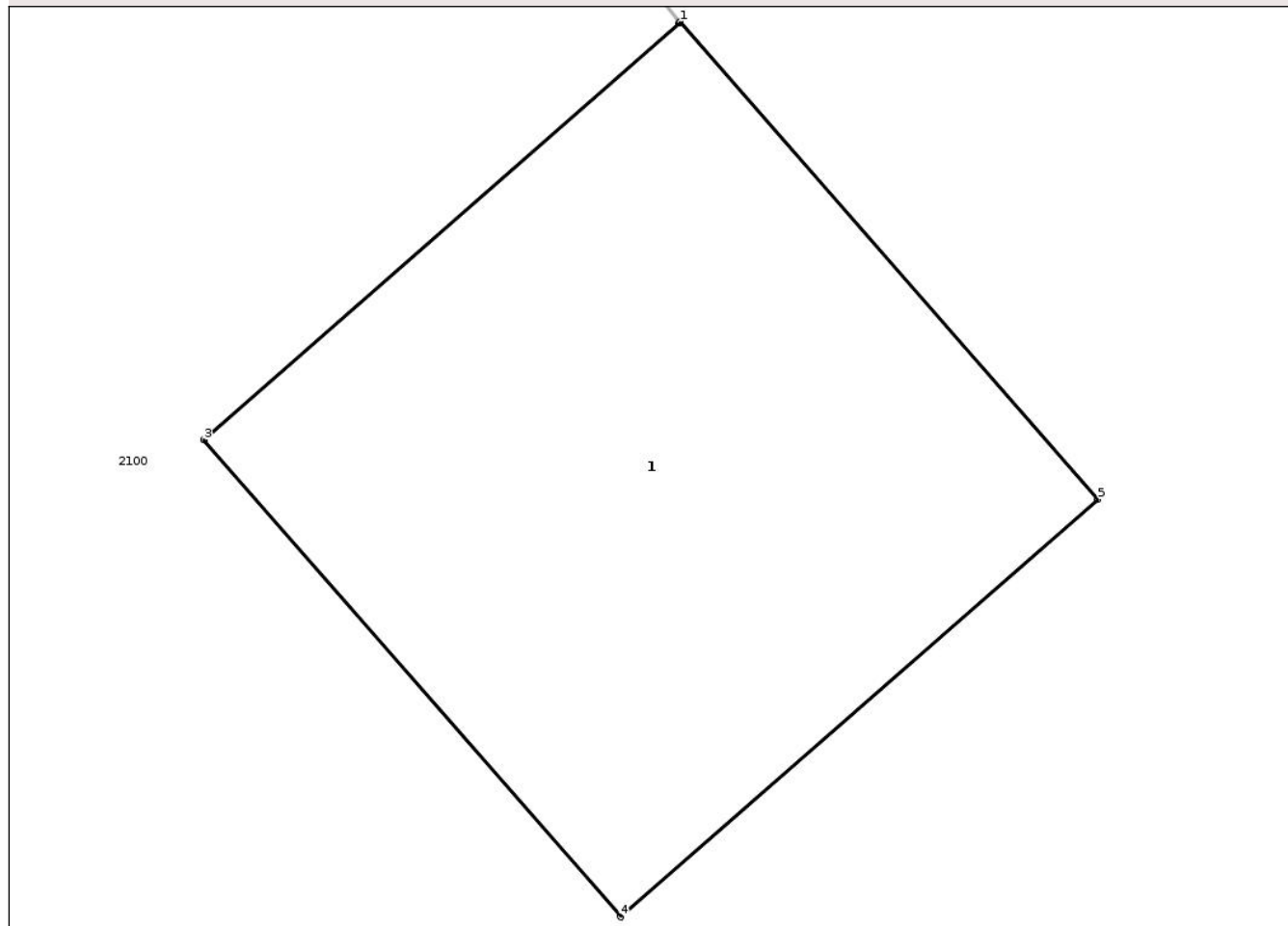
## Anexa Nr. 1 La Partea I

## Teren

Nr cadastral	Suprafața (mp)*	Observații / Referințe
	1	

\* Suprafața este determinată în planul de proiecție Stereo 70.

## DETALII LINIARE IMOBIL



## Date referitoare la teren

Crt	Categorie folosință	Intra vilan	Suprafața (mp)	Tarla	Parcelă	Nr. topo	Observații / Referințe
1	curti constructii	DA	1	-	-	-	

## Date referitoare la construcții

Crt	Număr	Destinație construcție	Supraf. (mp)	Situație juridică	Observații / Referințe
A1.1	0	construcții industriale și edilitare	1	Cu acte	Nr. niveluri:1; S. construita la sol:1 mp; STALP

## Lungime Segmente

1) Valorile lungimilor segmentelor sunt obținute din proiecție în plan.

Punct început	X / Y	Punct sfârșit	X / Y	Lungime segment (** (m)
1	470.161,632 557.235,229	2	470.161,63 557.235,227	0.003
2	470.161,63 557.235,227	3	470.160,729 557.234,438	1.198
3	470.160,729 557.234,438	4	470.161,519 557.233,535	1.2

Punct început	X / Y	Punct sfârșit	X / Y	Lungime segment (** (m)
4	470.161,519 557.233,535	5	470.162,423 557.234,325	1.201
5	470.162,423 557.234,325	1	470.161,632 557.235,229	1.201

\*\* Lungimile segmentelor sunt determinate în planul de proiecție Stereo 70 și sunt rotunjite la 1 milimetru.

\*\*\* Distanța dintre puncte este formată din segmente cumulate ce sunt mai mici decât valoarea 1 milimetru.

Neutilizabil în Circuitul Civil



**DATE DESPRE IMOBILUL NR. 13547**

Oficiul de Cadastru și Publicitate Imobiliară MUREȘ  
Biroul de Cadastru și Publicitate Imobiliară Târgu Mureș

**A. Partea I. Descrierea imobilului**

TEREN Intravilan

Adresa: Loc. Corunca, Jud. Mureș

Nr. Crt	Nr cadastral Nr. topografic	Suprafața* (mp)	Observații / Referințe
A1		1	Sector cadastral:5 Teren neimprejmuit;

**Construcții**

Crt	Nr cadastral Nr. topografic	Adresa	Observații / Referințe
A1.1	0	Loc. Corunca, Jud. Mureș	Nr. niveluri:1; S. construita la sol:1 mp; STALP

**B. Partea II. Proprietari și acte**

Inscrieri privitoare la dreptul de proprietate și alte drepturi reale	Referințe
/	
Act Normativ nr. 123, din 10/07/2012 emis de PARLAMENTUL ROMANIEI;	
B1	A1, A1.1
Intabulare, drept de PROPRIETATE, dobandit prin Lege, cota actuala 1/1, cota initiala 1/1	
1) STATUL ROMAN, CIF:9999999999999, DOMENIUL PUBLIC	

**C. Partea III. SARCINI .**

Inscrieri privind dezmembramintele dreptului de proprietate, drepturi reale de garanție și sarcini	Referințe
NU SUNT	


## Anexa Nr. 1 La Partea I

## Teren

Nr cadastral	Suprafața (mp)*	Observații / Referințe
	1	

\* Suprafața este determinată în planul de proiecție Stereo 70.

## DETALII LINIARE IMOBIL



## Date referitoare la teren

Crt	Categorie folosință	Intra vilan	Suprafața (mp)	Tarla	Parcelă	Nr. topo	Observații / Referințe
1	curti constructii	DA	1	-	-	-	

## Date referitoare la construcții

Crt	Număr	Destinație construcție	Supraf. (mp)	Situație juridică	Observații / Referințe
A1.1	0	construcții industriale și edilitare	1	Cu acte	Nr. niveluri:1; S. construita la sol:1 mp; STALP

## Lungime Segmente

1) Valorile lungimilor segmentelor sunt obținute din proiecție în plan.

Punct început	X / Y	Punct sfârșit	X / Y	Lungime segment (** (m)
1	470.224,108 557.425,428	2	470.222,909 557.425,379	1.2
2	470.222,909 557.425,379	3	470.222,957 557.424,183	1.197
3	470.222,957 557.424,183	4	470.222,958 557.424,18	0.003

Punct început	X / Y	Punct sfârșit	X / Y	Lungime segment (** (m)
4	470.222,958 557.424,18	5	470.224,157 557.424,229	1.2
5	470.224,157 557.424,229	1	470.224,108 557.425,428	1.2

\*\* Lungimile segmentelor sunt determinate în planul de proiecție Stereo 70 și sunt rotunjite la 1 milimetru.

\*\*\* Distanța dintre puncte este formată din segmente cumulate ce sunt mai mici decât valoarea 1 milimetru.

Neutilizabil în Circuitul Civil



**DATE DESPRE IMOBILUL NR. 13551**

Oficiul de Cadastru și Publicitate Imobiliară MUREȘ  
Biroul de Cadastru și Publicitate Imobiliară Târgu Mureș

**A. Partea I. Descrierea imobilului**

TEREN Intravilan

Adresa: Loc. Corunca, Jud. Mureș

Nr. Crt	Nr cadastral Nr. topografic	Suprafața* (mp)	Observații / Referințe
A1		1	Sector cadastral:5 Teren neimprejmuit;

**Construcții**

Crt	Nr cadastral Nr. topografic	Adresa	Observații / Referințe
A1.1	0	Loc. Corunca, Jud. Mureș	Nr. niveluri:1; S. construita la sol:1 mp; STALP

**B. Partea II. Proprietari și acte**

Inscrieri privitoare la dreptul de proprietate și alte drepturi reale	Referințe
/	
Act Normativ nr. 123, din 10/07/2012 emis de PARLAMENTUL ROMANIEI;	
B1	A1, A1.1
Intabulare, drept de PROPRIETATE, dobandit prin Lege, cota actuala 1/1, cota initiala 1/1	
1) STATUL ROMAN, CIF:9999999999999, DOMENIUL PUBLIC	

**C. Partea III. SARCINI .**

Inscrieri privind dezmembramintele dreptului de proprietate, drepturi reale de garanție și sarcini	Referințe
NU SUNT	

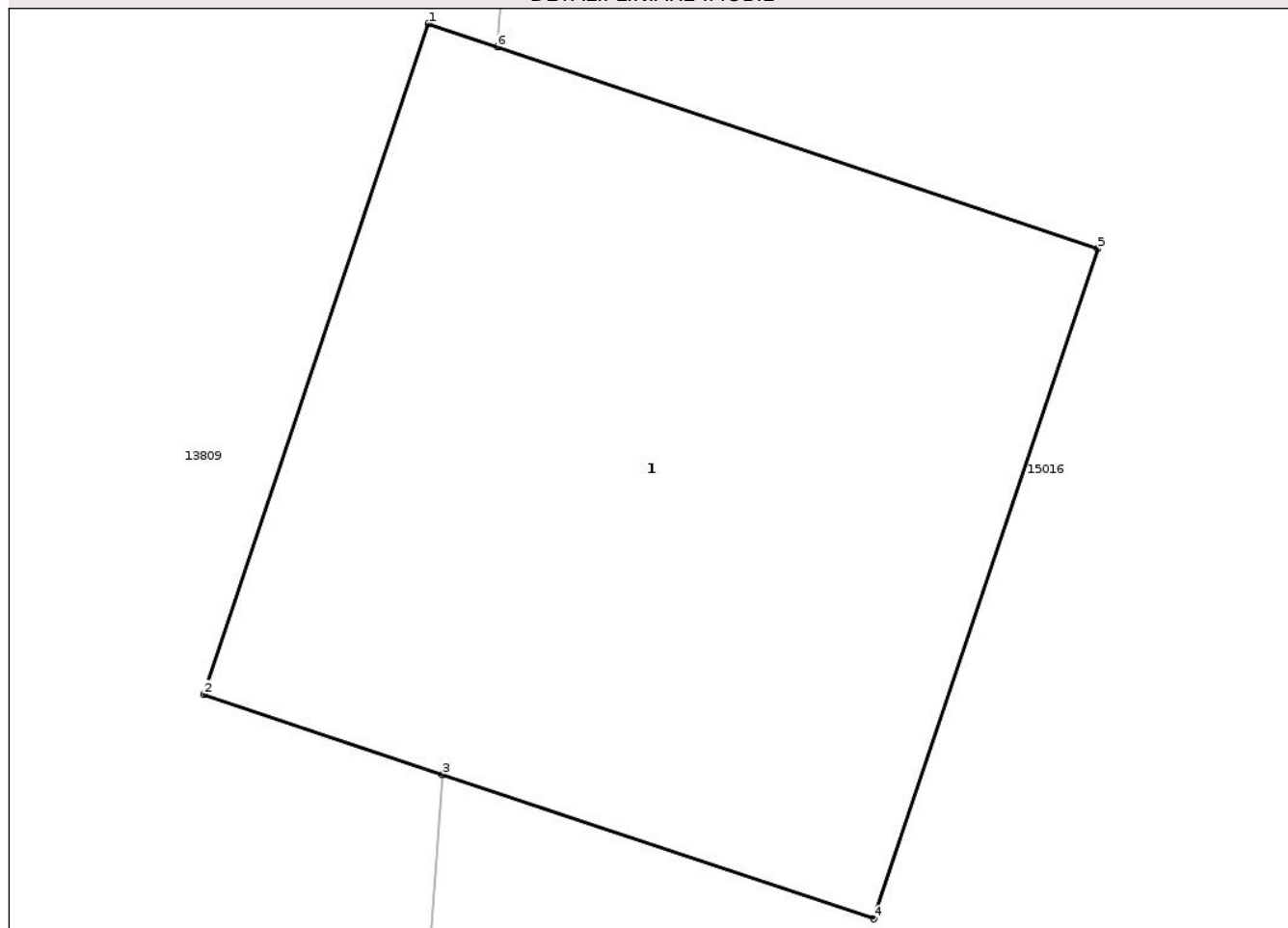
## Anexa Nr. 1 La Partea I

## Teren

Nr cadastral	Suprafața (mp)*	Observații / Referințe
	1	

\* Suprafața este determinată în planul de proiecție Stereo 70.

## DETALII LINIARE IMOBIL



## Date referitoare la teren

Crt	Categorie folosință	Intra vilan	Suprafața (mp)	Tarla	Parcelă	Nr. topo	Observații / Referințe
1	curti constructii	DA	1	-	-	-	

## Date referitoare la construcții

Crt	Număr	Destinație construcție	Supraf. (mp)	Situație juridică	Observații / Referințe
A1.1	0	construcții industriale și edilitare	1	Cu acte	Nr. niveluri:1; S. construita la sol:1 mp; STALP

## Lungime Segmente

1) Valorile lungimilor segmentelor sunt obținute din proiecție în plan.

Punct început	X / Y	Punct sfârșit	X / Y	Lungime segment (** (m)
1	470.420,373 557.608,35	2	470.419,991 557.607,212	1.2
2	470.419,991 557.607,212	3	470.420,397 557.607,076	0.428
3	470.420,397 557.607,076	4	470.421,129 557.606,831	0.772

Punct început	X / Y	Punct sfârșit	X / Y	Lungime segment (** (m)
4	470.421,129 557.606,831	5	470.421,51 557.607,968	1.199
5	470.421,51 557.607,968	6	470.420,49 557.608,311	1.076
6	470.420,49 557.608,311	1	470.420,373 557.608,35	0.123

\*\* Lungimile segmentelor sunt determinate în planul de proiecție Stereo 70 și sunt rotunjite la 1 milimetru.

\*\*\* Distanța dintre puncte este formată din segmente cumulate ce sunt mai mici decât valoarea 1 milimetru.

Neutilizabil în Circuitul Civil



**DATE DESPRE IMOBILUL NR. 13553**

Oficiul de Cadastru și Publicitate Imobiliară MUREȘ  
Biroul de Cadastru și Publicitate Imobiliară Târgu Mureș

**A. Partea I. Descrierea imobilului**

TEREN Intravilan

Adresa: Loc. Corunca, Jud. Mureș

Nr. Crt	Nr cadastral Nr. topografic	Suprafața* (mp)	Observații / Referințe
A1		1	Sector cadastral:5 Teren neimprejmuit;

**Construcții**

Crt	Nr cadastral Nr. topografic	Adresa	Observații / Referințe
A1.1	0	Loc. Corunca, Jud. Mureș	Nr. niveluri:1; S. construita la sol:1 mp; STALP

**B. Partea II. Proprietari și acte**

Inscrieri privitoare la dreptul de proprietate și alte drepturi reale	Referințe
/	
Act Normativ nr. 123, din 10/07/2012 emis de PARLAMENTUL ROMANIEI;	
B1	A1, A1.1
Intabulare, drept de PROPRIETATE, dobandit prin Lege, cota actuala 1/1, cota initiala 1/1	
1) STATUL ROMAN, CIF:9999999999999, DOMENIUL PUBLIC	

**C. Partea III. SARCINI .**

Inscrieri privind dezmembramintele dreptului de proprietate, drepturi reale de garanție și sarcini	Referințe
NU SUNT	


## Anexa Nr. 1 La Partea I

## Teren

Nr cadastral	Suprafața (mp)*	Observații / Referințe
	1	

\* Suprafața este determinată în planul de proiecție Stereo 70.

## DETALII LINIARE IMOBIL



## Date referitoare la teren

Crt	Categorie folosință	Intra vilan	Suprafața (mp)	Tarla	Parcelă	Nr. topo	Observații / Referințe
1	curți constructii	DA	1	-	-	-	

## Date referitoare la construcții

Crt	Număr	Destinație construcție	Supraf. (mp)	Situație juridică	Observații / Referințe
A1.1	0	construcții industriale și edilitare	1	Cu acte	Nr. niveluri:1; S. construita la sol:1 mp; STALP

## Lungime Segmente

1) Valorile lungimilor segmentelor sunt obținute din proiecție în plan.

Punct început	X / Y	Punct sfârșit	X / Y	Lungime segment (** (m))
1	470.482,491 557.681,537	2	470.481,299 557.681,644	1.197
2	470.481,299 557.681,644	3	470.481,192 557.680,449	1.2
3	470.481,192 557.680,449	4	470.482,387 557.680,342	1.2

Punct început	X / Y	Punct sfârșit	X / Y	Lungime segment (** (m)
4	470.482,387 557.680,342	5	470.482,494 557.681,537	1.2
5	470.482,494 557.681,537	1	470.482,491 557.681,537	0.003

\*\* Lungimile segmentelor sunt determinate în planul de proiecție Stereo 70 și sunt rotunjite la 1 milimetru.

\*\*\* Distanța dintre puncte este formată din segmente cumulate ce sunt mai mici decât valoarea 1 milimetru.

Neutilizabil în Circuitul Civil



**DATE DESPRE IMOBILUL NR. 13555**

Oficiul de Cadastru și Publicitate Imobiliară MUREȘ  
Biroul de Cadastru și Publicitate Imobiliară Târgu Mureș

**A. Partea I. Descrierea imobilului**

TEREN Intravilan

Adresa: Loc. Corunca, Jud. Mureș

Nr. Crt	Nr cadastral Nr. topografic	Suprafața* (mp)	Observații / Referințe
A1		1	Sector cadastral:5 Teren neimprejmuit;

**Construcții**

Crt	Nr cadastral Nr. topografic	Adresa	Observații / Referințe
A1.1	0	Loc. Corunca, Jud. Mureș	Nr. niveluri:1; S. construita la sol:1 mp; STALP

**B. Partea II. Proprietari și acte**

Inscrieri privitoare la dreptul de proprietate și alte drepturi reale	Referințe
/	
Act Normativ nr. 123, din 10/07/2012 emis de PARLAMENTUL ROMANIEI;	
B1	A1, A1.1
Intabulare, drept de PROPRIETATE, dobandit prin Lege, cota actuala 1/1, cota initiala 1/1	
1) STATUL ROMAN, CIF:9999999999999, DOMENIUL PUBLIC	

**C. Partea III. SARCINI .**

Inscrieri privind dezmembramintele dreptului de proprietate, drepturi reale de garanție și sarcini	Referințe
NU SUNT	

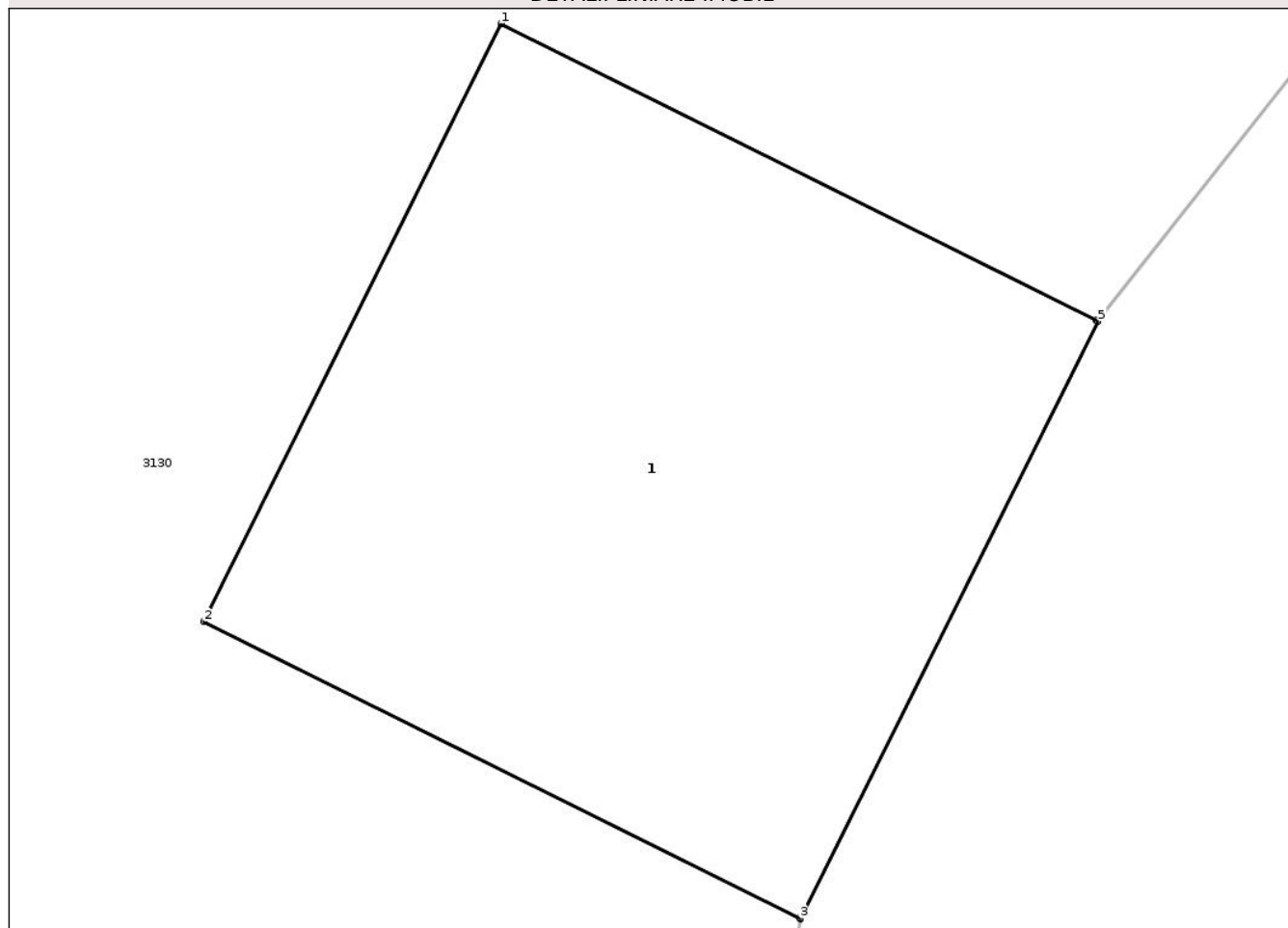
## Anexa Nr. 1 La Partea I

## Teren

Nr cadastral	Suprafața (mp)*	Observații / Referințe
	1	

\* Suprafața este determinată în planul de proiecție Stereo 70.

## DETALII LINIARE IMOBIL



## Date referitoare la teren

Crt	Categorie folosință	Intravilan	Suprafața (mp)	Tarla	Parcelă	Nr. topo	Observații / Referințe
1	curți constructii	DA	1	-	-	-	

## Date referitoare la construcții

Crt	Număr	Destinație construcție	Supraf. (mp)	Situație juridică	Observații / Referințe
A1.1	0	construcții industriale și edilitare	1	Cu acte	Nr. niveluri:1; S. construita la sol:1 mp; STALP

## Lungime Segmente

1) Valorile lungimilor segmentelor sunt obținute din proiecție în plan.

Punct început	X / Y	Punct sfârșit	X / Y	Lungime segment (** (m))
1	470.501,017 557.709,929	2	470.500,482 557.708,854	1.201
2	470.500,482 557.708,854	3	470.501,554 557.708,321	1.197
3	470.501,554 557.708,321	4	470.501,556 557.708,32	0.002

Punct început	X / Y	Punct sfârșit	X / Y	Lungime segment (** (m)
4	470.501,556 557.708,32	5	470.502,091 557.709,394	1.2
5	470.502,091 557.709,394	6	470.502,088 557.709,396	0.004
6	470.502,088 557.709,396	1	470.501,017 557.709,929	1.196

\*\* Lungimile segmentelor sunt determinate în planul de proiecție Stereo 70 și sunt rotunjite la 1 milimetru.

\*\*\* Distanța dintre puncte este formată din segmente cumulate ce sunt mai mici decât valoarea 1 milimetru.

Neutilizabil în Circuitul Civil



**DATE DESPRE IMOBILUL NR. 13557**

Oficiul de Cadastru și Publicitate Imobiliară MUREȘ  
Biroul de Cadastru și Publicitate Imobiliară Târgu Mureș

**A. Partea I. Descrierea imobilului**

TEREN Intravilan

Adresa: Loc. Corunca, Jud. Mureș

Nr. Crt	Nr cadastral Nr. topografic	Suprafața* (mp)	Observații / Referințe
A1		1	Sector cadastral:5 Teren neimprejmuit;

**Construcții**

Crt	Nr cadastral Nr. topografic	Adresa	Observații / Referințe
A1.1	0	Loc. Corunca, Jud. Mureș	Nr. niveluri:1; S. construita la sol:1 mp; STALP

**B. Partea II. Proprietari și acte**

Inscrieri privitoare la dreptul de proprietate și alte drepturi reale	Referințe
/	
Act Normativ nr. 123, din 10/07/2012 emis de PARLAMENTUL ROMANIEI;	
B1	A1, A1.1
Intabulare, drept de PROPRIETATE, dobandit prin Lege, cota actuala 1/1, cota initiala 1/1	
1) STATUL ROMAN, CIF:9999999999999, DOMENIUL PUBLIC	

**C. Partea III. SARCINI .**

Inscrieri privind dezmembramintele dreptului de proprietate, drepturi reale de garanție și sarcini	Referințe
NU SUNT	

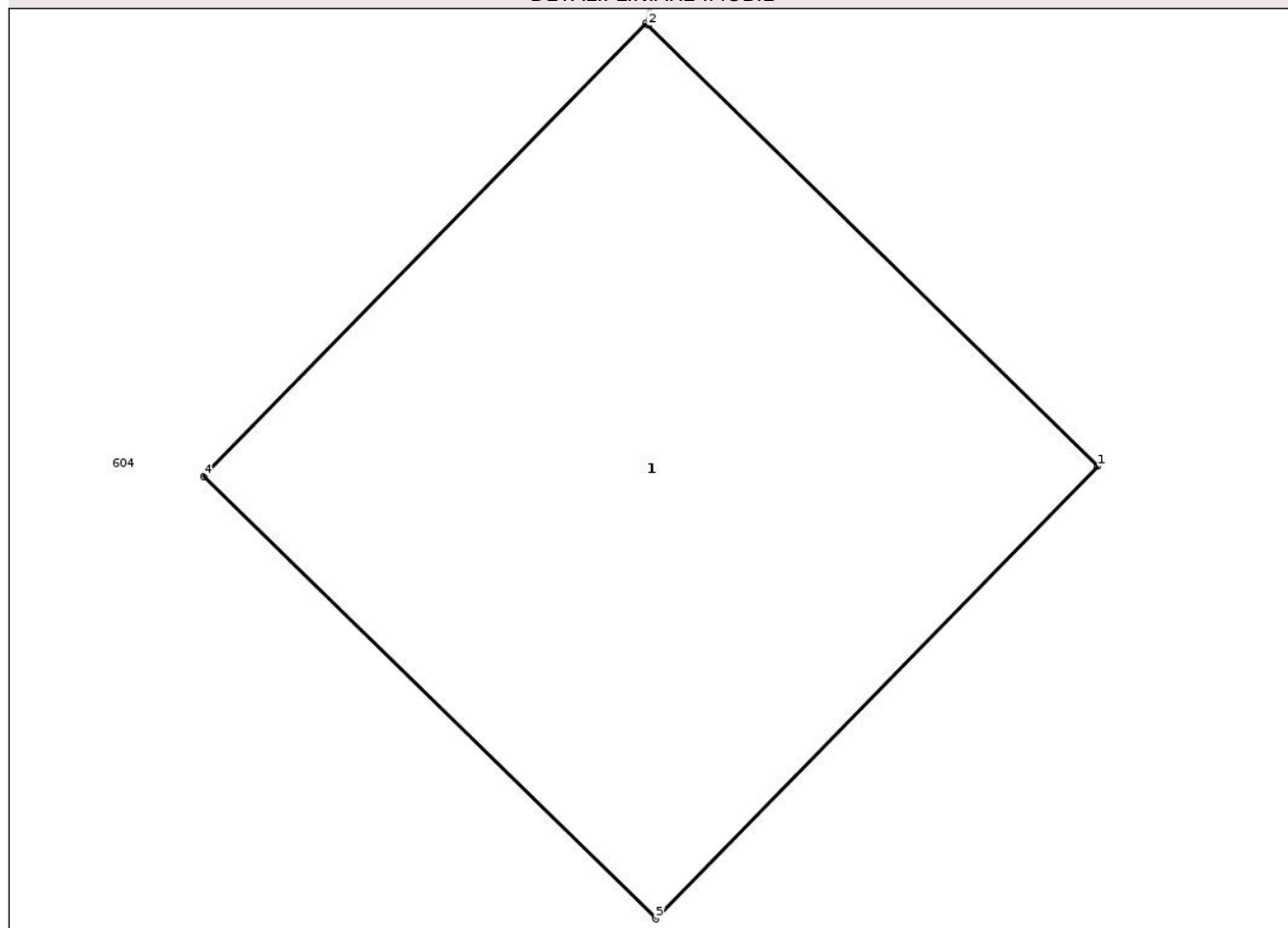
## Anexa Nr. 1 La Partea I

## Teren

Nr cadastral	Suprafața (mp)*	Observații / Referințe
	1	

\* Suprafața este determinată în planul de proiecție Stereo 70.

## DETALII LINIARE IMOBIL



## Date referitoare la teren

Crt	Categorie folosință	Intravilan	Suprafața (mp)	Tarla	Parcelă	Nr. topo	Observații / Referințe
1	curți constructii	DA	1	-	-	-	

## Date referitoare la construcții

Crt	Număr	Destinație construcție	Supraf. (mp)	Situație juridică	Observații / Referințe
A1.1	0	construcții industriale și edilitare	1	Cu acte	Nr. niveluri:1; S. construita la sol:1 mp; STALP

## Lungime Segmente

1) Valorile lungimilor segmentelor sunt obținute din proiecție în plan.

Punct început	X / Y	Punct sfârșit	X / Y	Lungime segment (** (m))
1	470.736,626 557.634,204	2	470.735,772 557.635,04	1.195
2	470.735,772 557.635,04	3	470.735,768 557.635,043	0.005
3	470.735,768 557.635,043	4	470.734,929 557.634,185	1.2

Punct început	X / Y	Punct sfârșit	X / Y	Lungime segment (** (m)
4	470.734,929 557.634,185	5	470.735,787 557.633,346	1.2
5	470.735,787 557.633,346	1	470.736,626 557.634,204	1.2

\*\* Lungimile segmentelor sunt determinate în planul de proiecție Stereo 70 și sunt rotunjite la 1 milimetru.

\*\*\* Distanța dintre puncte este formată din segmente cumulate ce sunt mai mici decât valoarea 1 milimetru.

Neutilizabil în Circuitul Civil



**DATE DESPRE IMOBILUL NR. 13559**

Oficiul de Cadastru și Publicitate Imobiliară MUREȘ  
Biroul de Cadastru și Publicitate Imobiliară Târgu Mureș

**A. Partea I. Descrierea imobilului**

TEREN Extravilan

Adresa: Jud. Mureș

Nr. Crt	Nr cadastral Nr. topografic	Suprafața* (mp)	Observații / Referințe
A1		1	Sector cadastral:5 Teren neimprejmuit;

**Construcții**

Crt	Nr cadastral Nr. topografic	Adresa	Observații / Referințe
A1.1	0	Jud. Mureș	Nr. niveluri:1; S. construita la sol:1 mp; STALP

**B. Partea II. Proprietari și acte**

Inscrieri privitoare la dreptul de proprietate și alte drepturi reale	Referințe
/	
Act Normativ nr. 123, din 10/07/2012 emis de PARLAMENTUL ROMANIEI;	
B1	A1, A1.1
Intabulare, drept de PROPRIETATE, dobandit prin Lege, cota actuala 1/1, cota initiala 1/1	
1) STATUL ROMAN, CIF:9999999999999, DOMENIUL PUBLIC	

**C. Partea III. SARCINI .**

Inscrieri privind dezmembramintele dreptului de proprietate, drepturi reale de garanție și sarcini	Referințe
NU SUNT	


## Anexa Nr. 1 La Partea I

## Teren

Nr cadastral	Suprafața (mp)*	Observații / Referințe
	1	

\* Suprafața este determinată în planul de proiecție Stereo 70.

## DETALII LINIARE IMOBIL



## Date referitoare la teren

Crt	Categorie folosință	Intra vilan	Suprafața (mp)	Tarla	Parcelă	Nr. topo	Observații / Referințe
1	curți constructii	NU	1	-	-	-	

## Date referitoare la construcții

Crt	Număr	Destinație construcție	Supraf. (mp)	Situație juridică	Observații / Referințe
A1.1	0	construcții industriale și edilitare	1	Cu acte	Nr. niveluri:1; S. construita la sol:1 mp; STALP

## Lungime Segmente

1) Valorile lungimilor segmentelor sunt obținute din proiecție în plan.

Punct început	X / Y	Punct sfârșit	X / Y	Lungime segment (** (m))
1	472.203,265 557.741,314	2	472.203,265 557.740,114	1.2
2	472.203,265 557.740,114	3	472.204,465 557.740,114	1.2
3	472.204,465 557.740,114	4	472.204,465 557.741,314	1.2

Punct început	X / Y	Punct sfârșit	X / Y	Lungime segment (** (m)
4	472.204,465 557.741,314	5	472.204,462 557.741,314	0.003
5	472.204,462 557.741,314	6	472.203,268 557.741,314	1.194
6	472.203,268 557.741,314	1	472.203,265 557.741,314	0.003

\*\* Lungimile segmentelor sunt determinate în planul de proiecție Stereo 70 și sunt rotunjite la 1 milimetru.

\*\*\* Distanța dintre puncte este formată din segmente cumulate ce sunt mai mici decât valoarea 1 milimetru.

Neutilizabil în Circuitul Civil



**DATE DESPRE IMOBILUL NR. 13561**

Oficiul de Cadastru și Publicitate Imobiliară MUREȘ  
Biroul de Cadastru și Publicitate Imobiliară Târgu Mureș

**A. Partea I. Descrierea imobilului**

TEREN Extravilan

Adresa: Jud. Mureș

Nr. Crt	Nr cadastral Nr. topografic	Suprafața* (mp)	Observații / Referințe
A1		1	Sector cadastral:5 Teren neimprejmuit;

**Construcții**

Crt	Nr cadastral Nr. topografic	Adresa	Observații / Referințe
A1.1	0	Jud. Mureș	Nr. niveluri:1; S. construita la sol:1 mp; STALP

**B. Partea II. Proprietari și acte**

Inscrieri privitoare la dreptul de proprietate și alte drepturi reale	Referințe
/	
Act Normativ nr. 123, din 10/07/2012 emis de PARLAMENTUL ROMANIEI;	
B1	A1, A1.1
Intabulare, drept de PROPRIETATE, dobandit prin Lege, cota actuala 1/1, cota initiala 1/1	
1) STATUL ROMAN, CIF:9999999999999, DOMENIUL PUBLIC	

**C. Partea III. SARCINI .**

Inscrieri privind dezmembramintele dreptului de proprietate, drepturi reale de garanție și sarcini	Referințe
NU SUNT	


## Anexa Nr. 1 La Partea I

## Teren

Nr cadastral	Suprafața (mp)*	Observații / Referințe
	1	

\* Suprafața este determinată în planul de proiecție Stereo 70.

## DETALII LINIARE IMOBIL



## Date referitoare la teren

Crt	Categorie folosință	Intra vilan	Suprafața (mp)	Tarla	Parcelă	Nr. topo	Observații / Referințe
1	curți constructii	NU	1	-	-	-	

## Date referitoare la construcții

Crt	Număr	Destinație construcție	Supraf. (mp)	Situație juridică	Observații / Referințe
A1.1	0	construcții industriale și edilitare	1	Cu acte	Nr. niveluri:1; S. construita la sol:1 mp; STALP

## Lungime Segmente

1) Valorile lungimilor segmentelor sunt obținute din proiecție în plan.

Punct început	X / Y	Punct sfârșit	X / Y	Lungime segment (** (m)
1	472.337,059 557.776,998	2	472.337,059 557.775,798	1.2
2	472.337,059 557.775,798	3	472.338,259 557.775,798	1.2
3	472.338,259 557.775,798	4	472.338,259 557.776,998	1.2

Punct început	X / Y	Punct sfârșit	X / Y	Lungime segment (** (m)
4	472.338,259 557.776,998	5	472.338,256 557.776,998	0.003
5	472.338,256 557.776,998	6	472.337,062 557.776,998	1.194
6	472.337,062 557.776,998	1	472.337,059 557.776,998	0.003

\*\* Lungimile segmentelor sunt determinate în planul de proiecție Stereo 70 și sunt rotunjite la 1 milimetru.

\*\*\* Distanța dintre puncte este formată din segmente cumulate ce sunt mai mici decât valoarea 1 milimetru.

Neutilizabil în Circuitul Civil



**DATE DESPRE IMOBILUL NR. 13563**

Oficiul de Cadastru și Publicitate Imobiliară MUREȘ  
Biroul de Cadastru și Publicitate Imobiliară Târgu Mureș

**A. Partea I. Descrierea imobilului**

TEREN Extravilan

Adresa: Jud. Mureș

Nr. Crt	Nr cadastral Nr. topografic	Suprafața* (mp)	Observații / Referințe
A1		1	Sector cadastral:5 Teren neimprejmuit;

**Construcții**

Crt	Nr cadastral Nr. topografic	Adresa	Observații / Referințe
A1.1	0	Jud. Mureș	Nr. niveluri:1; S. construita la sol:1 mp; STALP

**B. Partea II. Proprietari și acte**

Inscrieri privitoare la dreptul de proprietate și alte drepturi reale	Referințe
/	
Act Normativ nr. 123, din 10/07/2012 emis de PARLAMENTUL ROMANIEI;	
B1	A1, A1.1
Intabulare, drept de PROPRIETATE, dobandit prin Lege, cota actuala 1/1, cota initiala 1/1	
1) STATUL ROMAN, CIF:9999999999999, DOMENIUL PUBLIC	

**C. Partea III. SARCINI .**

Inscrieri privind dezmembramintele dreptului de proprietate, drepturi reale de garanție și sarcini	Referințe
NU SUNT	


## Anexa Nr. 1 La Partea I

## Teren

Nr cadastral	Suprafața (mp)*	Observații / Referințe
	1	

\* Suprafața este determinată în planul de proiecție Stereo 70.

## DETALII LINIARE IMOBIL



## Date referitoare la teren

Crt	Categorie folosință	Intra vilan	Suprafața (mp)	Tarla	Parcelă	Nr. topo	Observații / Referințe
1	curți constructii	NU	1	-	-	-	

## Date referitoare la construcții

Crt	Număr	Destinație construcție	Supraf. (mp)	Situație juridică	Observații / Referințe
A1.1	0	construcții industriale și edilitare	1	Cu acte	Nr. niveluri:1; S. construita la sol:1 mp; STALP

## Lungime Segmente

1) Valorile lungimilor segmentelor sunt obținute din proiecție în plan.

Punct început	X / Y	Punct sfârșit	X / Y	Lungime segment (** (m)
1	472.470,227 557.792,05	2	472.470,227 557.790,85	1.2
2	472.470,227 557.790,85	3	472.471,427 557.790,85	1.2
3	472.471,427 557.790,85	4	472.471,427 557.792,05	1.2

Punct început	X / Y	Punct sfârșit	X / Y	Lungime segment (** (m)
4	472.471,427 557.792,05	5	472.471,424 557.792,05	0.003
5	472.471,424 557.792,05	6	472.470,23 557.792,05	1.194
6	472.470,23 557.792,05	1	472.470,227 557.792,05	0.003

\*\* Lungimile segmentelor sunt determinate în planul de proiecție Stereo 70 și sunt rotunjite la 1 milimetru.

\*\*\* Distanța dintre puncte este formată din segmente cumulate ce sunt mai mici decât valoarea 1 milimetru.

Neutilizabil în Circuitul Civil



**DATE DESPRE IMOBILUL NR. 13565**

Oficiul de Cadastru și Publicitate Imobiliară MUREȘ  
Biroul de Cadastru și Publicitate Imobiliară Târgu Mureș

**A. Partea I. Descrierea imobilului**

TEREN Extravilan

Adresa: Jud. Mureș

Nr. Crt	Nr cadastral Nr. topografic	Suprafața* (mp)	Observații / Referințe
A1		1	Sector cadastral:11 Teren neimprejmuit;

**Construcții**

Crt	Nr cadastral Nr. topografic	Adresa	Observații / Referințe
A1.1	0	Jud. Mureș	Nr. niveluri:1; S. construita la sol:1 mp; STALP

**B. Partea II. Proprietari și acte**

Inscrieri privitoare la dreptul de proprietate și alte drepturi reale	Referințe
/	
Act Normativ nr. 123, din 10/07/2012 emis de PARLAMENTUL ROMANIEI;	
B1	A1, A1.1
Intabulare, drept de PROPRIETATE, dobandit prin Lege, cota actuala 1/1, cota initiala 1/1	
1) STATUL ROMAN, CIF:9999999999999, DOMENIUL PUBLIC	

**C. Partea III. SARCINI .**

Inscrieri privind dezmembramintele dreptului de proprietate, drepturi reale de garanție și sarcini	Referințe
NU SUNT	


## Anexa Nr. 1 La Partea I

## Teren

Nr cadastral	Suprafața (mp)*	Observații / Referințe
	1	

\* Suprafața este determinată în planul de proiecție Stereo 70.

## DETALII LINIARE IMOBIL



## Date referitoare la teren

Crt	Categorie folosință	Intra vilan	Suprafața (mp)	Tarla	Parcelă	Nr. topo	Observații / Referințe
1	curți constructii	NU	1	-	-	-	

## Date referitoare la construcții

Crt	Număr	Destinație construcție	Supraf. (mp)	Situație juridică	Observații / Referințe
A1.1	0	construcții industriale și edilitare	1	Cu acte	Nr. niveluri:1; S. construita la sol:1 mp; STALP

## Lungime Segmente

1) Valorile lungimilor segmentelor sunt obținute din proiecție în plan.

Punct început	X / Y	Punct sfârșit	X / Y	Lungime segment (** (m)
1	472.610,815 557.787,615	2	472.610,815 557.786,415	1.2
2	472.610,815 557.786,415	3	472.612,015 557.786,415	1.2
3	472.612,015 557.786,415	4	472.612,015 557.787,615	1.2

Punct început	X / Y	Punct sfârșit	X / Y	Lungime segment (** (m)
4	472.612,015 557.787,615	5	472.612,012 557.787,615	0.003
5	472.612,012 557.787,615	1	472.610,815 557.787,615	1.197

\*\* Lungimile segmentelor sunt determinate în planul de proiecție Stereo 70 și sunt rotunjite la 1 milimetru.

\*\*\* Distanța dintre puncte este formată din segmente cumulate ce sunt mai mici decât valoarea 1 milimetru.

Neutilizabil în Circuitul Civil



**DATE DESPRE IMOBILUL NR. 13566**

Oficiul de Cadastru și Publicitate Imobiliară MUREȘ  
Biroul de Cadastru și Publicitate Imobiliară Târgu Mureș

**A. Partea I. Descrierea imobilului**

TEREN Extravilan

Adresa: Jud. Mureș

Nr. Crt	Nr cadastral Nr. topografic	Suprafața* (mp)	Observații / Referințe
A1		1	Sector cadastral:11 Teren neimprejmuit;

**Construcții**

Crt	Nr cadastral Nr. topografic	Adresa	Observații / Referințe
A1.1	0	Jud. Mureș	Nr. niveluri:1; S. construita la sol:1 mp; STALP

**B. Partea II. Proprietari și acte**

Inscrieri privitoare la dreptul de proprietate și alte drepturi reale	Referințe
/	
Act Normativ nr. 123, din 10/07/2012 emis de PARLAMENTUL ROMANIEI;	
B1	A1, A1.1
Intabulare, drept de PROPRIETATE, dobandit prin Lege, cota actuala 1/1, cota initiala 1/1	
1) STATUL ROMAN, CIF:9999999999999, DOMENIUL PUBLIC	

**C. Partea III. SARCINI .**

Inscrieri privind dezmembramintele dreptului de proprietate, drepturi reale de garanție și sarcini	Referințe
NU SUNT	


## Anexa Nr. 1 La Partea I

## Teren

Nr cadastral	Suprafața (mp)*	Observații / Referințe
	1	

\* Suprafața este determinată în planul de proiecție Stereo 70.

## DETALII LINIARE IMOBIL



## Date referitoare la teren

Crt	Categorie folosință	Intra vilan	Suprafața (mp)	Tarla	Parcelă	Nr. topo	Observații / Referințe
1	curti constructii	NU	1	-	-	-	

## Date referitoare la construcții

Crt	Număr	Destinație construcție	Supraf. (mp)	Situație juridică	Observații / Referințe
A1.1	0	construcții industriale și edilitare	1	Cu acte	Nr. niveluri:1; S. construita la sol:1 mp; STALP

## Lungime Segmente

1) Valorile lungimilor segmentelor sunt obținute din proiecție în plan.

Punct început	X / Y	Punct sfârșit	X / Y	Lungime segment (** (m))
1	472.681,501 557.797,098	2	472.681,498 557.797,098	0.003
2	472.681,498 557.797,098	3	472.680,301 557.797,098	1.197
3	472.680,301 557.797,098	4	472.680,301 557.795,898	1.2

Punct început	X / Y	Punct sfârșit	X / Y	Lungime segment (** (m)
4	472.680,301 557.795,898	5	472.681,498 557.795,898	1.197
5	472.681,498 557.795,898	6	472.681,501 557.795,898	0.003
6	472.681,501 557.795,898	1	472.681,501 557.797,098	1.2

\*\* Lungimile segmentelor sunt determinate în planul de proiecție Stereo 70 și sunt rotunjite la 1 milimetru.

\*\*\* Distanța dintre puncte este formată din segmente cumulate ce sunt mai mici decât valoarea 1 milimetru.

Neutilizabil în Circuitul Civil



**DATE DESPRE IMOBILUL NR. 13569**

Oficiul de Cadastru și Publicitate Imobiliară MUREȘ  
Biroul de Cadastru și Publicitate Imobiliară Târgu Mureș

**A. Partea I. Descrierea imobilului**

TEREN Extravilan

Adresa: Jud. Mureș

Nr. Crt	Nr cadastral Nr. topografic	Suprafața* (mp)	Observații / Referințe
A1		1	Sector cadastral:11 Teren neimprejmuit;

**Construcții**

Crt	Nr cadastral Nr. topografic	Adresa	Observații / Referințe
A1.1	0	Jud. Mureș	Nr. niveluri:1; S. construita la sol:1 mp; STALP

**B. Partea II. Proprietari și acte**

Inscrieri privitoare la dreptul de proprietate și alte drepturi reale	Referințe
/	
Act Normativ nr. 123, din 10/07/2012 emis de PARLAMENTUL ROMANIEI;	
B1	A1, A1.1
Intabulare, drept de PROPRIETATE, dobandit prin Lege, cota actuala 1/1, cota initiala 1/1	
1) STATUL ROMAN, CIF:9999999999999, DOMENIUL PUBLIC	

**C. Partea III. SARCINI .**

Inscrieri privind dezmembramintele dreptului de proprietate, drepturi reale de garanție și sarcini	Referințe
NU SUNT	


## Anexa Nr. 1 La Partea I

## Teren

Nr cadastral	Suprafața (mp)*	Observații / Referințe
	1	

\* Suprafața este determinată în planul de proiecție Stereo 70.

## DETALII LINIARE IMOBIL



## Date referitoare la teren

Crt	Categorie folosință	Intra vilan	Suprafața (mp)	Tarla	Parcelă	Nr. topo	Observații / Referințe
1	curți constructii	NU	1	-	-	-	

## Date referitoare la construcții

Crt	Număr	Destinație construcție	Supraf. (mp)	Situație juridică	Observații / Referințe
A1.1	0	construcții industriale și edilitare	1	Cu acte	Nr. niveluri:1; S. construita la sol:1 mp; STALP

## Lungime Segmente

1) Valorile lungimilor segmentelor sunt obținute din proiecție în plan.

Punct început	X / Y	Punct sfârșit	X / Y	Lungime segment (** (m)
1	472.818,095 557.782,691	2	472.818,095 557.781,491	1.2
2	472.818,095 557.781,491	3	472.819,295 557.781,491	1.2
3	472.819,295 557.781,491	4	472.819,295 557.782,686	1.195

Punct început	X / Y	Punct sfârșit	X / Y	Lungime segment (** (m)
4	472.819,295 557.782,686	5	472.819,295 557.782,691	0.005
5	472.819,295 557.782,691	1	472.818,095 557.782,691	1.2

\*\* Lungimile segmentelor sunt determinate în planul de proiecție Stereo 70 și sunt rotunjite la 1 milimetru.

\*\*\* Distanța dintre puncte este formată din segmente cumulate ce sunt mai mici decât valoarea 1 milimetru.

Neutilizabil în Circuitul Civil



**DATE DESPRE IMOBILUL NR. 13571**

Oficiul de Cadastru și Publicitate Imobiliară MUREȘ  
Biroul de Cadastru și Publicitate Imobiliară Târgu Mureș

**A. Partea I. Descrierea imobilului**

TEREN Extravilan

Adresa: Jud. Mureș

Nr. Crt	Nr cadastral Nr. topografic	Suprafața* (mp)	Observații / Referințe
A1		1	Sector cadastral:11 Teren neimprejmuit;

**Construcții**

Crt	Nr cadastral Nr. topografic	Adresa	Observații / Referințe
A1.1	0	Jud. Mureș	Nr. niveluri:1; S. construita la sol:1 mp; STALP

**B. Partea II. Proprietari și acte**

Inscrieri privitoare la dreptul de proprietate și alte drepturi reale	Referințe
/	
Act Normativ nr. 123, din 10/07/2012 emis de PARLAMENTUL ROMANIEI;	
B1	A1, A1.1
Intabulare, drept de PROPRIETATE, dobândit prin Lege, cota actuala 1/1, cota initiala 1/1	
1) STATUL ROMAN, CIF:9999999999999, DOMENIUL PUBLIC	

**C. Partea III. SARCINI .**

Inscrieri privind dezmembramintele dreptului de proprietate, drepturi reale de garanție și sarcini	Referințe
NU SUNT	


## Anexa Nr. 1 La Partea I

## Teren

Nr cadastral	Suprafața (mp)*	Observații / Referințe
	1	

\* Suprafața este determinată în planul de proiecție Stereo 70.

## DETALII LINIARE IMOBIL



## Date referitoare la teren

Crt	Categorie folosință	Intra vilan	Suprafața (mp)	Tarla	Parcelă	Nr. topo	Observații / Referințe
1	curti constructii	NU	1	-	-	-	

## Date referitoare la construcții

Crt	Număr	Destinație construcție	Supraf. (mp)	Situație juridică	Observații / Referințe
A1.1	0	construcții industriale și edilitare	1	Cu acte	Nr. niveluri:1; S. construita la sol:1 mp; STALP

## Lungime Segmente

1) Valorile lungimilor segmentelor sunt obținute din proiecție în plan.

Punct început	X / Y	Punct sfârșit	X / Y	Lungime segment (** (m))
1	472.897,307 557.734,125	2	472.897,307 557.732,928	1.197
2	472.897,307 557.732,928	3	472.897,307 557.732,925	0.003
3	472.897,307 557.732,925	4	472.898,502 557.732,925	1.195

Punct început	X / Y	Punct sfârșit	X / Y	Lungime segment (** (m)
4	472.898,502 557.732,925	5	472.898,507 557.732,925	0.005
5	472.898,507 557.732,925	6	472.898,507 557.734,125	1.2
6	472.898,507 557.734,125	7	472.897,31 557.734,125	1.197
7	472.897,31 557.734,125	1	472.897,307 557.734,125	0.003

\*\* Lungimile segmentelor sunt determinate în planul de proiecție Stereo 70 și sunt rotunjite la 1 milimetru.

\*\*\* Distanța dintre puncte este formată din segmente cumulate ce sunt mai mici decât valoarea 1 milimetru.

Neutilizabil în Circuitul Civil



**DATE DESPRE IMOBILUL NR. 13573**

Oficiul de Cadastru și Publicitate Imobiliară MUREȘ  
Biroul de Cadastru și Publicitate Imobiliară Târgu Mureș

**A. Partea I. Descrierea imobilului**

TEREN Extravilan

Adresa: Jud. Mureș

Nr. Crt	Nr cadastral Nr. topografic	Suprafața* (mp)	Observații / Referințe
A1		1	Sector cadastral:11 Teren neimprejmuit;

**Construcții**

Crt	Nr cadastral Nr. topografic	Adresa	Observații / Referințe
A1.1	0	Jud. Mureș	Nr. niveluri:1; S. construita la sol:1 mp; STALP

**B. Partea II. Proprietari și acte**

Inscrieri privitoare la dreptul de proprietate și alte drepturi reale	Referințe
/	
Act Normativ nr. 123, din 10/07/2012 emis de PARLAMENTUL ROMANIEI;	
B1	A1, A1.1
Intabulare, drept de PROPRIETATE, dobandit prin Lege, cota actuala 1/1, cota initiala 1/1	
1) STATUL ROMAN, CIF:9999999999999, DOMENIUL PUBLIC	

**C. Partea III. SARCINI .**

Inscrieri privind dezmembramintele dreptului de proprietate, drepturi reale de garanție și sarcini	Referințe
NU SUNT	


## Anexa Nr. 1 La Partea I

## Teren

Nr cadastral	Suprafața (mp)*	Observații / Referințe
	1	

\* Suprafața este determinată în planul de proiecție Stereo 70.

## DETALII LINIARE IMOBIL



## Date referitoare la teren

Crt	Categorie folosință	Intra vilan	Suprafața (mp)	Tarla	Parcelă	Nr. topo	Observații / Referințe
1	curti constructii	NU	1	-	-	-	

## Date referitoare la construcții

Crt	Număr	Destinație construcție	Supraf. (mp)	Situație juridică	Observații / Referințe
A1.1	0	construcții industriale și edilitare	1	Cu acte	Nr. niveluri:1; S. construita la sol:1 mp; STALP

## Lungime Segmente

1) Valorile lungimilor segmentelor sunt obținute din proiecție în plan.

Punct început	X / Y	Punct sfârșit	X / Y	Lungime segment (** (m))
1	472.879,72 557.785,211	2	472.880,913 557.785,211	1.193
2	472.880,913 557.785,211	3	472.880,92 557.785,211	0.007
3	472.880,92 557.785,211	4	472.880,92 557.786,411	1.2

Punct început	X / Y	Punct sfârșit	X / Y	Lungime segment (** (m)
4	472.880,92 557.786,411	5	472.879,72 557.786,411	1.2
5	472.879,72 557.786,411	1	472.879,72 557.785,211	1.2

\*\* Lungimile segmentelor sunt determinate în planul de proiecție Stereo 70 și sunt rotunjite la 1 milimetru.

\*\*\* Distanța dintre puncte este formată din segmente cumulate ce sunt mai mici decât valoarea 1 milimetru.

Neutilizabil în Circuitul Civil



**DATE DESPRE IMOBILUL NR. 13574**

Oficiul de Cadastru și Publicitate Imobiliară MUREȘ  
Biroul de Cadastru și Publicitate Imobiliară Târgu Mureș

**A. Partea I. Descrierea imobilului**

TEREN Extravilan

Adresa: Jud. Mureș

Nr. Crt	Nr cadastral Nr. topografic	Suprafața* (mp)	Observații / Referințe
A1		1	Sector cadastral:11 Teren neimprejmuit;

**Construcții**

Crt	Nr cadastral Nr. topografic	Adresa	Observații / Referințe
A1.1	0	Jud. Mureș	Nr. niveluri:1; S. construita la sol:1 mp; STALP

**B. Partea II. Proprietari și acte**

Inscrieri privitoare la dreptul de proprietate și alte drepturi reale	Referințe
/	
Act Normativ nr. 123, din 10/07/2012 emis de PARLAMENTUL ROMANIEI;	
B1	A1, A1.1
Intabulare, drept de PROPRIETATE, dobandit prin Lege, cota actuala 1/1, cota initiala 1/1	
1) STATUL ROMAN, CIF:9999999999999, DOMENIUL PUBLIC	

**C. Partea III. SARCINI .**

Inscrieri privind dezmembramintele dreptului de proprietate, drepturi reale de garanție și sarcini	Referințe
NU SUNT	


## Anexa Nr. 1 La Partea I

## Teren

Nr cadastral	Suprafața (mp)*	Observații / Referințe
	1	

\* Suprafața este determinată în planul de proiecție Stereo 70.

## DETALII LINIARE IMOBIL



## Date referitoare la teren

Crt	Categorie folosință	Intra vilan	Suprafața (mp)	Tarla	Parcelă	Nr. topo	Observații / Referințe
1	curti constructii	NU	1	-	-	-	

## Date referitoare la construcții

Crt	Număr	Destinație construcție	Supraf. (mp)	Situație juridică	Observații / Referințe
A1.1	0	construcții industriale și edilitare	1	Cu acte	Nr. niveluri:1; S. construita la sol:1 mp; STALP

## Lungime Segmente

1) Valorile lungimilor segmentelor sunt obținute din proiecție în plan.

Punct început	X / Y	Punct sfârșit	X / Y	Lungime segment (** (m))
1	472.965,408 557.778,725	2	472.965,408 557.778,721	0.004
2	472.965,408 557.778,721	3	472.965,408 557.777,525	1.196
3	472.965,408 557.777,525	4	472.966,608 557.777,525	1.2

Punct început	X / Y	Punct sfârșit	X / Y	Lungime segment (** (m)
4	472.966,608 557.777,525	5	472.966,608 557.778,725	1.2
5	472.966,608 557.778,725	1	472.965,408 557.778,725	1.2

\*\* Lungimile segmentelor sunt determinate în planul de proiecție Stereo 70 și sunt rotunjite la 1 milimetru.

\*\*\* Distanța dintre puncte este formată din segmente cumulate ce sunt mai mici decât valoarea 1 milimetru.

Neutilizabil în Circuitul Civil



**DATE DESPRE IMOBILUL NR. 13576**

Oficiul de Cadastru și Publicitate Imobiliară MUREȘ  
Biroul de Cadastru și Publicitate Imobiliară Târgu Mureș

**A. Partea I. Descrierea imobilului**

TEREN Extravilan

Adresa: Jud. Mureș

Nr. Crt	Nr cadastral Nr. topografic	Suprafața* (mp)	Observații / Referințe
A1		1	Sector cadastral:11 Teren neimprejmuit;

**Construcții**

Crt	Nr cadastral Nr. topografic	Adresa	Observații / Referințe
A1.1	0	Jud. Mureș	Nr. niveluri:1; S. construita la sol:1 mp; STALP

**B. Partea II. Proprietari și acte**

Inscrieri privitoare la dreptul de proprietate și alte drepturi reale	Referințe
/	
Act Normativ nr. 123, din 10/07/2012 emis de PARLAMENTUL ROMANIEI;	
B1	A1, A1.1
Intabulare, drept de PROPRIETATE, dobândit prin Lege, cota actuala 1/1, cota initiala 1/1	
1) STATUL ROMAN, CIF:9999999999999, DOMENIUL PUBLIC	

**C. Partea III. SARCINI .**

Inscrieri privind dezmembramentele dreptului de proprietate, drepturi reale de garanție și sarcini	Referințe
NU SUNT	


## Anexa Nr. 1 La Partea I

## Teren

Nr cadastral	Suprafața (mp)*	Observații / Referințe
	1	

\* Suprafața este determinată în planul de proiecție Stereo 70.

## DETALII LINIARE IMOBIL



## Date referitoare la teren

Crt	Categorie folosință	Intra vilan	Suprafața (mp)	Tarla	Parcelă	Nr. topo	Observații / Referințe
1	curti constructii	NU	1	-	-	-	

## Date referitoare la construcții

Crt	Număr	Destinație construcție	Supraf. (mp)	Situație juridică	Observații / Referințe
A1.1	0	construcții industriale și edilitare	1	Cu acte	Nr. niveluri:1; S. construita la sol:1 mp; STALP

## Lungime Segmente

1) Valorile lungimilor segmentelor sunt obținute din proiecție în plan.

Punct început	X / Y	Punct sfârșit	X / Y	Lungime segment (** (m)
1	473.041,419 557.776,801	2	473.041,419 557.775,601	1.2
2	473.041,419 557.775,601	3	473.041,422 557.775,601	0.003
3	473.041,422 557.775,601	4	473.042,619 557.775,601	1.197

Punct început	X / Y	Punct sfârșit	X / Y	Lungime segment (** (m)
4	473.042,619 557.775,601	5	473.042,619 557.776,801	1.2
5	473.042,619 557.776,801	6	473.042,614 557.776,801	0.005
6	473.042,614 557.776,801	1	473.041,419 557.776,801	1.195

\*\* Lungimile segmentelor sunt determinate în planul de proiecție Stereo 70 și sunt rotunjite la 1 milimetru.

\*\*\* Distanța dintre puncte este formată din segmente cumulate ce sunt mai mici decât valoarea 1 milimetru.

Neutilizabil în Circuitul Civil



**DATE DESPRE IMOBILUL NR. 13578**

Oficiul de Cadastru și Publicitate Imobiliară MUREȘ  
Biroul de Cadastru și Publicitate Imobiliară Târgu Mureș

**A. Partea I. Descrierea imobilului**

TEREN Extravilan

Adresa: Jud. Mureș

Nr. Crt	Nr cadastral Nr. topografic	Suprafața* (mp)	Observații / Referințe
A1		1	Sector cadastral:19 Teren neimprejmuit;

**Construcții**

Crt	Nr cadastral Nr. topografic	Adresa	Observații / Referințe
A1.1	0	Jud. Mureș	Nr. niveluri:1; S. construita la sol:1 mp; STALP

**B. Partea II. Proprietari și acte**

Inscrieri privitoare la dreptul de proprietate și alte drepturi reale	Referințe
/	
Act Normativ nr. 123, din 10/07/2012 emis de PARLAMENTUL ROMANIEI;	
B1	A1, A1.1
Intabulare, drept de PROPRIETATE, dobândit prin Lege, cota actuala 1/1, cota initiala 1/1	
1) STATUL ROMAN, CIF:9999999999999, DOMENIUL PUBLIC	

**C. Partea III. SARCINI .**

Inscrieri privind dezmembramentele dreptului de proprietate, drepturi reale de garanție și sarcini	Referințe
NU SUNT	


## Anexa Nr. 1 La Partea I

## Teren

Nr cadastral	Suprafața (mp)*	Observații / Referințe
	1	

\* Suprafața este determinată în planul de proiecție Stereo 70.

## DETALII LINIARE IMOBIL



## Date referitoare la teren

Crt	Categorie folosință	Intra vilan	Suprafața (mp)	Tarla	Parcelă	Nr. topo	Observații / Referințe
1	curti constructii	NU	1	-	-	-	

## Date referitoare la construcții

Crt	Număr	Destinație construcție	Supraf. (mp)	Situație juridică	Observații / Referințe
A1.1	0	construcții industriale și edilitare	1	Cu acte	Nr. niveluri:1; S. construita la sol:1 mp; STALP

## Lungime Segmente

1) Valorile lungimilor segmentelor sunt obținute din proiecție în plan.

Punct început	X / Y	Punct sfârșit	X / Y	Lungime segment (** (m)
1	473.354,983 557.767,748	2	473.354,983 557.768,948	1.2
2	473.354,983 557.768,948	3	473.353,783 557.768,948	1.2
3	473.353,783 557.768,948	4	473.353,783 557.767,748	1.2

Punct început	X / Y	Punct sfârșit	X / Y	Lungime segment (** (m)
4	473.353,783 557.767,748	5	473.353,786 557.767,748	0.003
5	473.353,786 557.767,748	1	473.354,983 557.767,748	1.197

\*\* Lungimile segmentelor sunt determinate în planul de proiecție Stereo 70 și sunt rotunjite la 1 milimetru.

\*\*\* Distanța dintre puncte este formată din segmente cumulate ce sunt mai mici decât valoarea 1 milimetru.

Neutilizabil în Circuitul Civil



**DATE DESPRE IMOBILUL NR. 13584**

Oficiul de Cadastru și Publicitate Imobiliară MUREȘ  
Biroul de Cadastru și Publicitate Imobiliară Târgu Mureș

**A. Partea I. Descrierea imobilului**

TEREN Extravilan

Adresa: Jud. Mureș

Nr. Crt	Nr cadastral Nr. topografic	Suprafața* (mp)	Observații / Referințe
A1		1	Sector cadastral:11 Teren neimprejmuit;

**Construcții**

Crt	Nr cadastral Nr. topografic	Adresa	Observații / Referințe
A1.1	0	Jud. Mureș	Nr. niveluri:1; S. construita la sol:1 mp; STALP

**B. Partea II. Proprietari și acte**

Inscrieri privitoare la dreptul de proprietate și alte drepturi reale	Referințe
/	
Act Normativ nr. 123, din 10/07/2012 emis de PARLAMENTUL ROMANIEI;	
B1	A1, A1.1
Intabulare, drept de PROPRIETATE, dobandit prin Lege, cota actuala 1/1, cota initiala 1/1	
1) STATUL ROMAN, CIF:9999999999999, DOMENIUL PUBLIC	

**C. Partea III. SARCINI .**

Inscrieri privind dezmembramintele dreptului de proprietate, drepturi reale de garanție și sarcini	Referințe
NU SUNT	


## Anexa Nr. 1 La Partea I

## Teren

Nr cadastral	Suprafața (mp)*	Observații / Referințe
	1	

\* Suprafața este determinată în planul de proiecție Stereo 70.

## DETALII LINIARE IMOBIL



## Date referitoare la teren

Crt	Categorie folosință	Intra vilan	Suprafața (mp)	Tarla	Parcelă	Nr. topo	Observații / Referințe
1	curti constructii	NU	1	-	-	-	

## Date referitoare la construcții

Crt	Număr	Destinație construcție	Supraf. (mp)	Situație juridică	Observații / Referințe
A1.1	0	construcții industriale și edilitare	1	Cu acte	Nr. niveluri:1; S. construita la sol:1 mp; STALP

## Lungime Segmente

1) Valorile lungimilor segmentelor sunt obținute din proiecție în plan.

Punct început	X / Y	Punct sfârșit	X / Y	Lungime segment (** (m)
1	473.611,908 557.717,335	2	473.611,908 557.718,535	1.2
2	473.611,908 557.718,535	3	473.611,905 557.718,535	0.003
3	473.611,905 557.718,535	4	473.610,708 557.718,535	1.197

Punct început	X / Y	Punct sfârșit	X / Y	Lungime segment (** (m)
4	473.610,708 557.718,535	5	473.610,708 557.717,335	1.2
5	473.610,708 557.717,335	1	473.611,908 557.717,335	1.2

\*\* Lungimile segmentelor sunt determinate în planul de proiecție Stereo 70 și sunt rotunjite la 1 milimetru.

\*\*\* Distanța dintre puncte este formată din segmente cumulate ce sunt mai mici decât valoarea 1 milimetru.

Neutilizabil în Circuitul Civil



**DATE DESPRE IMOBILUL NR. 13591**

Oficiul de Cadastru și Publicitate Imobiliară MUREȘ  
Biroul de Cadastru și Publicitate Imobiliară Târgu Mureș

**A. Partea I. Descrierea imobilului**

TEREN Extravilan

Adresa: Jud. Mureș

Nr. Crt	Nr cadastral Nr. topografic	Suprafața* (mp)	Observații / Referințe
A1		1	Sector cadastral:19 Teren neimprejmuit;

**B. Partea II. Proprietari și acte**

Inscrieri privitoare la dreptul de proprietate și alte drepturi reale	Referințe
/	
Act Normativ nr. 123, din 10/07/2012 emis de PARLAMENTUL ROMANIEI;	
B1	A1
Intabulare, drept de PROPRIETATE, dobandit prin Lege, cota actuala 1/1, cota initiala 1/1	
1) STATUL ROMAN, CIF:9999999999999, DOMENIUL PUBLIC	

**C. Partea III. SARCINI .**

Inscrieri privind dezmembramintele dreptului de proprietate, drepturi reale de garanție și sarcini	Referințe
NU SUNT	


## Anexa Nr. 1 La Partea I

## Teren

Nr cadastral	Suprafața (mp)*	Observații / Referințe
	1	

\* Suprafața este determinată în planul de proiecție Stereo 70.

## DETALII LINIARE IMOBIL



## Date referitoare la teren

Crt	Categorie folosință	Intra vilan	Suprafața (mp)	Tarla	Parcelă	Nr. topo	Observații / Referințe
1	curti constructii	NU	1	-	-	-	

## Date referitoare la construcții

Crt	Număr	Destinație construcție	Supraf. (mp)	Situație juridică	Observații / Referințe
A1.1	0	construcții industriale și edilitare	1	Fara acte	Nr. niveluri:1; S. construita la sol:1 mp; STALP

## Lungime Segmente

1) Valorile lungimilor segmentelor sunt obținute din proiecție în plan.

Punct început	X / Y	Punct sfârșit	X / Y	Lungime segment (** (m))
1	473.829,611 557.747,76	2	473.829,611 557.748,957	1.197
2	473.829,611 557.748,957	3	473.829,611 557.748,96	0.003
3	473.829,611 557.748,96	4	473.828,411 557.748,96	1.2

Punct început	X / Y	Punct sfârșit	X / Y	Lungime segment (** (m)
4	473.828,411 557.748,96	5	473.828,411 557.747,76	1.2
5	473.828,411 557.747,76	6	473.829,608 557.747,76	1.197
6	473.829,608 557.747,76	1	473.829,611 557.747,76	0.003

\*\* Lungimile segmentelor sunt determinate în planul de proiecție Stereo 70 și sunt rotunjite la 1 milimetru.

\*\*\* Distanța dintre puncte este formată din segmente cumulate ce sunt mai mici decât valoarea 1 milimetru.

Neutilizabil în Circuitul Civil



**DATE DESPRE IMOBILUL NR. 13621**

Oficiul de Cadastru și Publicitate Imobiliară MUREȘ  
Biroul de Cadastru și Publicitate Imobiliară Târgu Mureș

**A. Partea I. Descrierea imobilului**

TEREN Extravilan

Adresa: Jud. Mureș

Nr. Crt	Nr cadastral Nr. topografic	Suprafața* (mp)	Observații / Referințe
A1		1	Sector cadastral:11 Teren neimprejmuit;

**Construcții**

Crt	Nr cadastral Nr. topografic	Adresa	Observații / Referințe
A1.1	0	Jud. Mureș	Nr. niveluri:1; S. construita la sol:1 mp; STALP

**B. Partea II. Proprietari și acte**

Inscrieri privitoare la dreptul de proprietate și alte drepturi reale	Referințe
/	
Act Normativ nr. 123, din 10/07/2012 emis de PARLAMENTUL ROMANIEI;	
B1	A1, A1.1
Intabulare, drept de PROPRIETATE, dobandit prin Lege, cota actuala 1/1, cota initiala 1/1	
1) STATUL ROMAN, CIF:9999999999999, DOMENIUL PUBLIC	

**C. Partea III. SARCINI .**

Inscrieri privind dezmembramintele dreptului de proprietate, drepturi reale de garanție și sarcini	Referințe
NU SUNT	


## Anexa Nr. 1 La Partea I

## Teren

Nr cadastral	Suprafața (mp)*	Observații / Referințe
	1	

\* Suprafața este determinată în planul de proiecție Stereo 70.

## DETALII LINIARE IMOBIL



## Date referitoare la teren

Crt	Categorie folosință	Intra vilan	Suprafața (mp)	Tarla	Parcelă	Nr. topo	Observații / Referințe
1	curți constructii	NU	1	-	-	-	

## Date referitoare la construcții

Crt	Număr	Destinație construcție	Supraf. (mp)	Situație juridică	Observații / Referințe
A1.1	0	construcții industriale și edilitare	1	Cu acte	Nr. niveluri:1; S. construita la sol:1 mp; STALP

## Lungime Segmente

1) Valorile lungimilor segmentelor sunt obținute din proiecție în plan.

Punct început	X / Y	Punct sfârșit	X / Y	Lungime segment (** (m))
1	474.715,02 557.620,17	2	474.715,02 557.618,97	1.2
2	474.715,02 557.618,97	3	474.716,22 557.618,97	1.2
3	474.716,22 557.618,97	4	474.716,22 557.620,17	1.2

Punct început	X / Y	Punct sfârșit	X / Y	Lungime segment (** (m)
4	474.716,22 557.620,17	5	474.716,217 557.620,17	0.003
5	474.716,217 557.620,17	1	474.715,02 557.620,17	1.197

\*\* Lungimile segmentelor sunt determinate în planul de proiecție Stereo 70 și sunt rotunjite la 1 milimetru.

\*\*\* Distanța dintre puncte este formată din segmente cumulate ce sunt mai mici decât valoarea 1 milimetru.

Neutilizabil în Circuitul Civil



**DATE DESPRE IMOBILUL NR. 13623**

Oficiul de Cadastru și Publicitate Imobiliară MUREȘ  
Biroul de Cadastru și Publicitate Imobiliară Târgu Mureș

**A. Partea I. Descrierea imobilului**

TEREN Extravilan

Adresa: Jud. Mureș

Nr. Crt	Nr cadastral Nr. topografic	Suprafața* (mp)	Observații / Referințe
A1		1	Sector cadastral:11 Teren neimprejmuit;

**Construcții**

Crt	Nr cadastral Nr. topografic	Adresa	Observații / Referințe
A1.1	0	Jud. Mureș	Nr. niveluri:1; S. construita la sol:1 mp; STALP

**B. Partea II. Proprietari și acte**

Inscrieri privitoare la dreptul de proprietate și alte drepturi reale	Referințe
/	
Act Normativ nr. 123, din 10/07/2012 emis de PARLAMENTUL ROMANIEI;	
B1	A1, A1.1
Intabulare, drept de PROPRIETATE, dobandit prin Lege, cota actuala 1/1, cota initiala 1/1	
1) STATUL ROMAN, CIF:9999999999999, DOMENIUL PUBLIC	

**C. Partea III. SARCINI .**

Inscrieri privind dezmembramintele dreptului de proprietate, drepturi reale de garanție și sarcini	Referințe
NU SUNT	


## Anexa Nr. 1 La Partea I

## Teren

Nr cadastral	Suprafața (mp)*	Observații / Referințe
	1	

\* Suprafața este determinată în planul de proiecție Stereo 70.

## DETALII LINIARE IMOBIL



## Date referitoare la teren

Crt	Categorie folosință	Intra vilan	Suprafața (mp)	Tarla	Parcelă	Nr. topo	Observații / Referințe
1	curți constructii	NU	1	-	-	-	

## Date referitoare la construcții

Crt	Număr	Destinație construcție	Supraf. (mp)	Situație juridică	Observații / Referințe
A1.1	0	construcții industriale și edilitare	1	Cu acte	Nr. niveluri:1; S. construita la sol:1 mp; STALP

## Lungime Segmente

1) Valorile lungimilor segmentelor sunt obținute din proiecție în plan.

Punct început	X / Y	Punct sfârșit	X / Y	Lungime segment (** (m))
1	474.746,806 557.620,39	2	474.746,809 557.620,39	0.003
2	474.746,809 557.620,39	3	474.748,006 557.620,39	1.197
3	474.748,006 557.620,39	4	474.748,006 557.621,59	1.2

Punct început	X / Y	Punct sfârșit	X / Y	Lungime segment (** (m)
4	474.748,006 557.621,59	5	474.746,806 557.621,59	1.2
5	474.746,806 557.621,59	1	474.746,806 557.620,39	1.2

\*\* Lungimile segmentelor sunt determinate în planul de proiecție Stereo 70 și sunt rotunjite la 1 milimetru.

\*\*\* Distanța dintre puncte este formată din segmente cumulate ce sunt mai mici decât valoarea 1 milimetru.

Neutilizabil în Circuitul Civil



**DATE DESPRE IMOBILUL NR. 13631**

Oficiul de Cadastru și Publicitate Imobiliară MUREȘ  
Biroul de Cadastru și Publicitate Imobiliară Târgu Mureș

**A. Partea I. Descrierea imobilului**

TEREN Extravilan

Adresa: Jud. Mureș

Nr. Crt	Nr cadastral Nr. topografic	Suprafața* (mp)	Observații / Referințe
A1		1	Sector cadastral:19 Teren neimprejmuit;

**Construcții**

Crt	Nr cadastral Nr. topografic	Adresa	Observații / Referințe
A1.1	0	Jud. Mureș	Nr. niveluri:1; S. construita la sol:1 mp; STALP

**B. Partea II. Proprietari și acte**

Inscrieri privitoare la dreptul de proprietate și alte drepturi reale	Referințe
/	
Act Normativ nr. 123, din 10/07/2012 emis de PARLAMENTUL ROMANIEI;	
B1	A1, A1.1
Intabulare, drept de PROPRIETATE, dobândit prin Lege, cota actuala 1/1, cota initiala 1/1	
1) STATUL ROMAN, CIF:9999999999999, DOMENIUL PUBLIC	

**C. Partea III. SARCINI .**

Inscrieri privind dezmembramentele dreptului de proprietate, drepturi reale de garanție și sarcini	Referințe
NU SUNT	


## Anexa Nr. 1 La Partea I

## Teren

Nr cadastral	Suprafața (mp)*	Observații / Referințe
	1	

\* Suprafața este determinată în planul de proiecție Stereo 70.

## DETALII LINIARE IMOBIL



## Date referitoare la teren

Crt	Categorie folosință	Intra vilan	Suprafața (mp)	Tarla	Parcelă	Nr. topo	Observații / Referințe
1	curti constructii	NU	1	-	-	-	

## Date referitoare la construcții

Crt	Număr	Destinație construcție	Supraf. (mp)	Situație juridică	Observații / Referințe
A1.1	0	construcții industriale și edilitare	1	Cu acte	Nr. niveluri:1; S. construita la sol:1 mp; STALP

## Lungime Segmente

1) Valorile lungimilor segmentelor sunt obținute din proiecție în plan.

Punct început	X / Y	Punct sfârșit	X / Y	Lungime segment (** (m))
1	475.017,458 557.562,487	2	475.017,458 557.561,291	1.196
2	475.017,458 557.561,291	3	475.017,458 557.561,287	0.004
3	475.017,458 557.561,287	4	475.018,652 557.561,287	1.194

Punct început	X / Y	Punct sfârșit	X / Y	Lungime segment (** (m)
4	475.018,652 557.561,287	5	475.018,658 557.561,287	0.006
5	475.018,658 557.561,287	6	475.018,658 557.562,487	1.2
6	475.018,658 557.562,487	1	475.017,458 557.562,487	1.2

\*\* Lungimile segmentelor sunt determinate în planul de proiecție Stereo 70 și sunt rotunjite la 1 milimetru.

\*\*\* Distanța dintre puncte este formată din segmente cumulate ce sunt mai mici decât valoarea 1 milimetru.

Neutilizabil în Circuitul Civil



**DATE DESPRE IMOBILUL NR. 13633**

Oficiul de Cadastru și Publicitate Imobiliară MUREȘ  
Biroul de Cadastru și Publicitate Imobiliară Târgu Mureș

**A. Partea I. Descrierea imobilului**

TEREN Extravilan

Adresa: Jud. Mureș

Nr. Crt	Nr cadastral Nr. topografic	Suprafața* (mp)	Observații / Referințe
A1		1	Sector cadastral:11 Teren neimprejmuit;

**Construcții**

Crt	Nr cadastral Nr. topografic	Adresa	Observații / Referințe
A1.1	0	Jud. Mureș	Nr. niveluri:1; S. construita la sol:1 mp; STALP

**B. Partea II. Proprietari și acte**

Inscrieri privitoare la dreptul de proprietate și alte drepturi reale	Referințe
/	
Act Normativ nr. 123, din 10/07/2012 emis de PARLAMENTUL ROMANIEI;	
B1	A1, A1.1
Intabulare, drept de PROPRIETATE, dobândit prin Lege, cota actuala 1/1, cota initiala 1/1	
1) STATUL ROMAN, CIF:9999999999999, DOMENIUL PUBLIC	

**C. Partea III. SARCINI .**

Inscrieri privind dezmembramintele dreptului de proprietate, drepturi reale de garanție și sarcini	Referințe
NU SUNT	

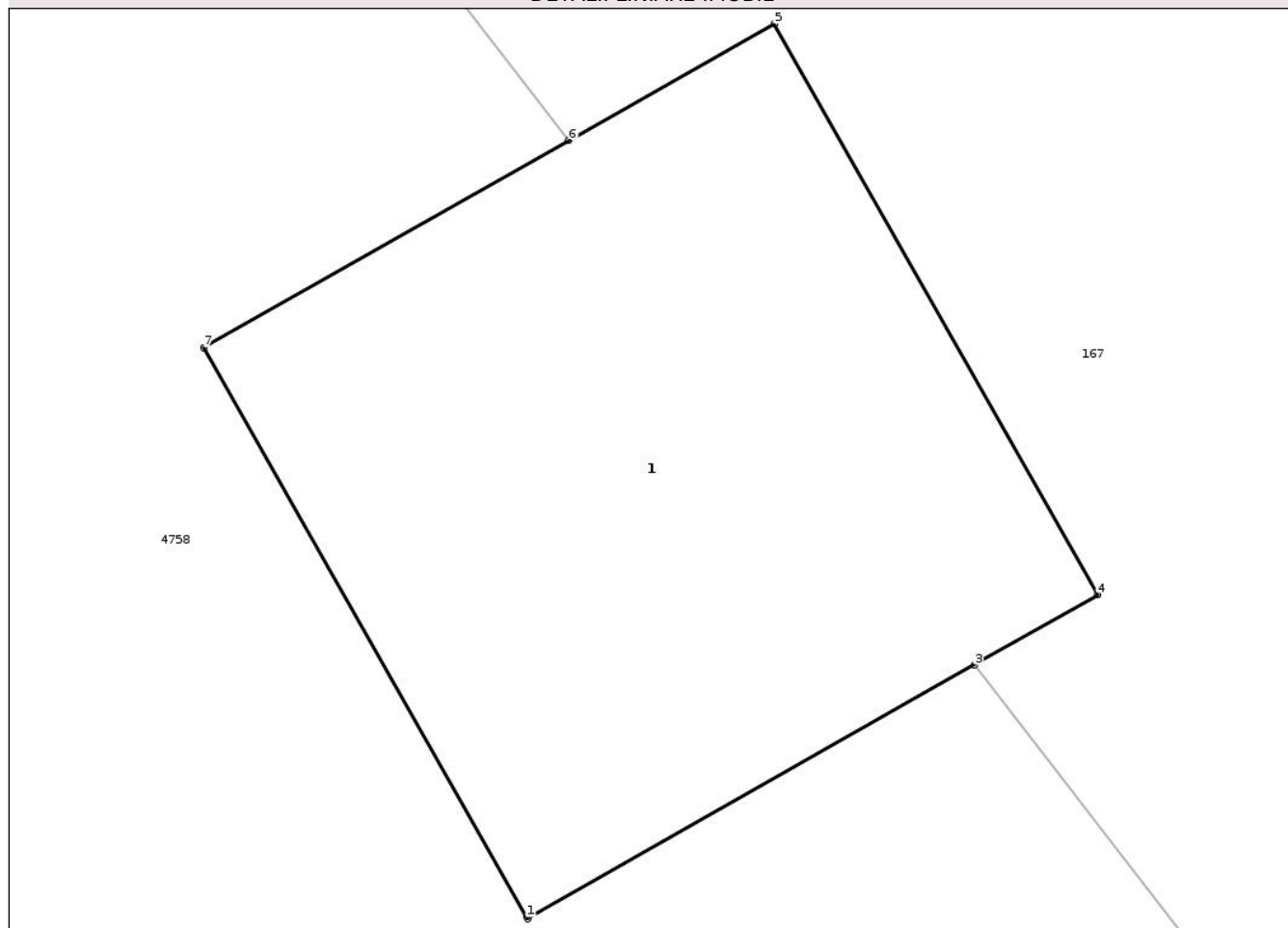
## Anexa Nr. 1 La Partea I

## Teren

Nr cadastral	Suprafața (mp)*	Observații / Referințe
	1	

\* Suprafața este determinată în planul de proiecție Stereo 70.

## DETALII LINIARE IMOBIL



## Date referitoare la teren

Crt	Categorie folosință	Intra vilan	Suprafața (mp)	Tarla	Parcelă	Nr. topo	Observații / Referințe
1	curti constructii	NU	1	-	-	-	

## Date referitoare la construcții

Crt	Număr	Destinație construcție	Supraf. (mp)	Situație juridică	Observații / Referințe
A1.1	0	construcții industriale și edilitare	1	Cu acte	Nr. niveluri:1; S. construita la sol:1 mp; STALP

## Lungime Segmente

1) Valorile lungimilor segmentelor sunt obținute din proiecție în plan.

Punct început	X / Y	Punct sfârșit	X / Y	Lungime segment (** (m))
1	475.055,239 557.468,596	2	475.055,241 557.468,593	0.004
2	475.055,241 557.468,593	3	475.056,058 557.469,057	0.94
3	475.056,058 557.469,057	4	475.056,284 557.469,185	0.26

Punct început	X / Y	Punct sfârșit	X / Y	Lungime segment (** (m)
4	475.056,284 557.469,185	5	475.055,692 557.470,229	1.2
5	475.055,692 557.470,229	6	475.055,316 557.470,016	0.432
6	475.055,316 557.470,016	7	475.054,648 557.469,637	0.768
7	475.054,648 557.469,637	1	475.055,239 557.468,596	1.197

\*\* Lungimile segmentelor sunt determinate în planul de proiecție Stereo 70 și sunt rotunjite la 1 milimetru.

\*\*\* Distanța dintre puncte este formată din segmente cumulate ce sunt mai mici decât valoarea 1 milimetru.

Neutilizabil în Circuitul Civil



**DATE DESPRE IMOBILUL NR. 13634**

Oficiul de Cadastru și Publicitate Imobiliară MUREȘ  
Biroul de Cadastru și Publicitate Imobiliară Târgu Mureș

**A. Partea I. Descrierea imobilului**

TEREN Extravilan

Adresa: Jud. Mureș

Nr. Crt	Nr cadastral Nr. topografic	Suprafața* (mp)	Observații / Referințe
A1		1	Sector cadastral:11 Teren neimprejmuit;

**Construcții**

Crt	Nr cadastral Nr. topografic	Adresa	Observații / Referințe
A1.1	0	Jud. Mureș	Nr. niveluri:1; S. construita la sol:1 mp; STALP

**B. Partea II. Proprietari și acte**

Inscrieri privitoare la dreptul de proprietate și alte drepturi reale	Referințe
/	
Act Normativ nr. 123, din 10/07/2012 emis de PARLAMENTUL ROMANIEI;	
B1	A1, A1.1
Intabulare, drept de PROPRIETATE, dobândit prin Lege, cota actuala 1/1, cota initiala 1/1	
1) STATUL ROMAN, CIF:9999999999999, DOMENIUL PUBLIC	

**C. Partea III. SARCINI .**

Inscrieri privind dezmembramentele dreptului de proprietate, drepturi reale de garanție și sarcini	Referințe
NU SUNT	

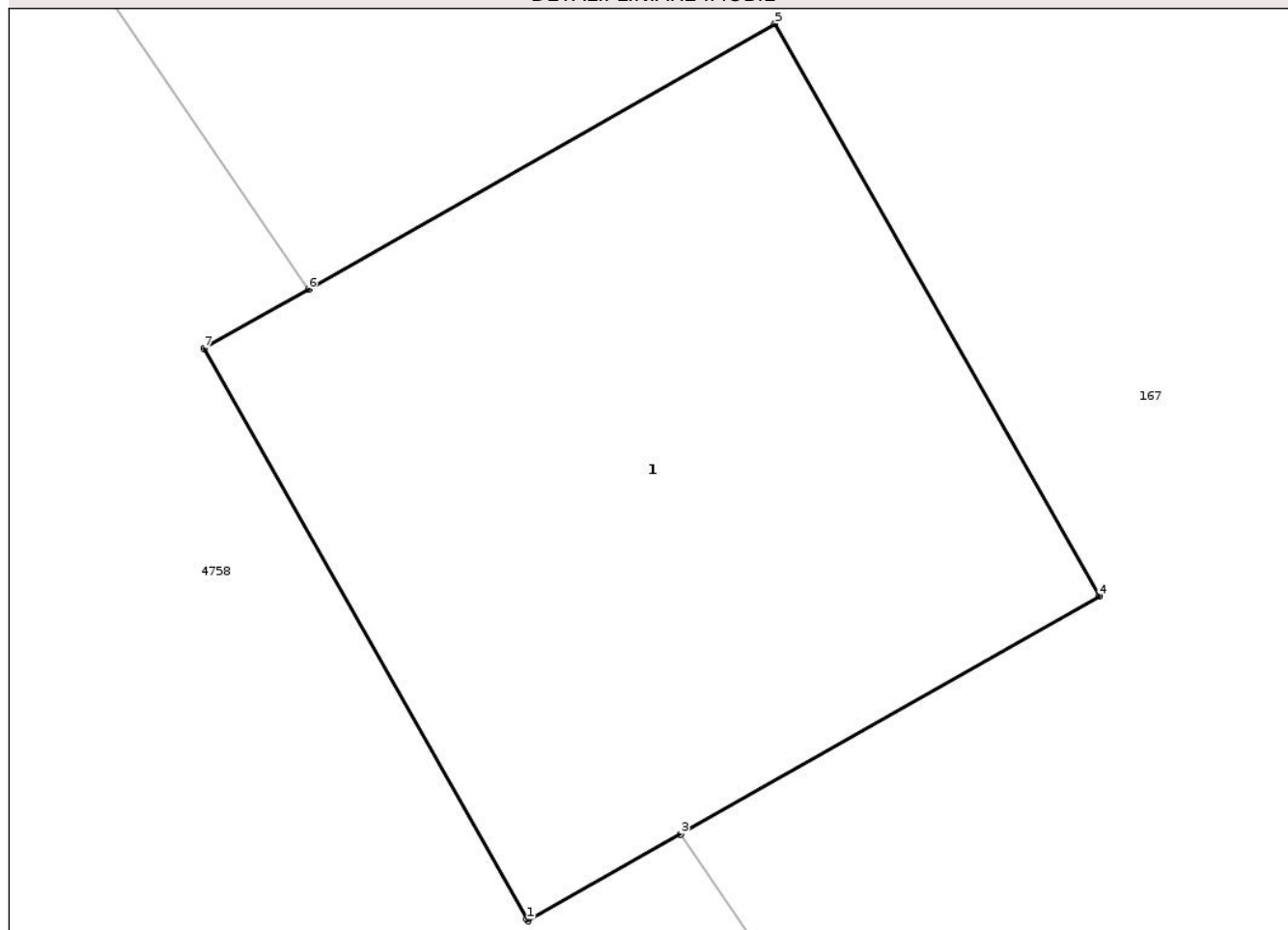
## Anexa Nr. 1 La Partea I

## Teren

Nr cadastral	Suprafața (mp)*	Observații / Referințe
	1	

\* Suprafața este determinată în planul de proiecție Stereo 70.

## DETALII LINIARE IMOBIL



## Date referitoare la teren

Crt	Categorie folosință	Intra vilan	Suprafața (mp)	Tarla	Parcelă	Nr. topo	Observații / Referințe
1	curți constructii	NU	1	-	-	-	

## Date referitoare la construcții

Crt	Număr	Destinație construcție	Supraf. (mp)	Situație juridică	Observații / Referințe
A1.1	0	construcții industriale și edilitare	1	Cu acte	Nr. niveluri:1; S. construita la sol:1 mp; STALP

## Lungime Segmente

1) Valorile lungimilor segmentelor sunt obținute din proiecție în plan.

Punct început	X / Y	Punct sfârșit	X / Y	Lungime segment (** (m)
1	475.078,264 557.438,488	2	475.078,266 557.438,485	0.004
2	475.078,266 557.438,485	3	475.078,545 557.438,643	0.321
3	475.078,545 557.438,643	4	475.079,31 557.439,077	0.88

Punct început	X / Y	Punct sfârșit	X / Y	Lungime segment (** (m)
4	475.079,31 557.439,077	5	475.078,717 557.440,121	1.201
5	475.078,717 557.440,121	6	475.077,865 557.439,637	0.98
6	475.077,865 557.439,637	7	475.077,674 557.439,529	0.219
7	475.077,674 557.439,529	1	475.078,264 557.438,488	1.197

\*\* Lungimile segmentelor sunt determinate în planul de proiecție Stereo 70 și sunt rotunjite la 1 milimetru.

\*\*\* Distanța dintre puncte este formată din segmente cumulate ce sunt mai mici decât valoarea 1 milimetru.

Neutilizabil în Circuitul Civil



**DATE DESPRE IMOBILUL NR. 13637**

Oficiul de Cadastru și Publicitate Imobiliară MUREȘ  
Biroul de Cadastru și Publicitate Imobiliară Târgu Mureș

**A. Partea I. Descrierea imobilului**

TEREN Extravilan

Adresa: Jud. Mureș

Nr. Crt	Nr cadastral Nr. topografic	Suprafața* (mp)	Observații / Referințe
A1		1	Sector cadastral:11 Teren neimprejmuit;

**Construcții**

Crt	Nr cadastral Nr. topografic	Adresa	Observații / Referințe
A1.1	0	Jud. Mureș	Nr. niveluri:1; S. construita la sol:1 mp; STALP

**B. Partea II. Proprietari și acte**

Inscrieri privitoare la dreptul de proprietate și alte drepturi reale	Referințe
/	
Act Normativ nr. 123, din 10/07/2012 emis de PARLAMENTUL ROMANIEI;	
B1	A1, A1.1
Intabulare, drept de PROPRIETATE, dobândit prin Lege, cota actuala 1/1, cota initiala 1/1	
1) STATUL ROMAN, CIF:9999999999999, DOMENIUL PUBLIC	

**C. Partea III. SARCINI .**

Inscrieri privind dezmembramintele dreptului de proprietate, drepturi reale de garanție și sarcini	Referințe
NU SUNT	

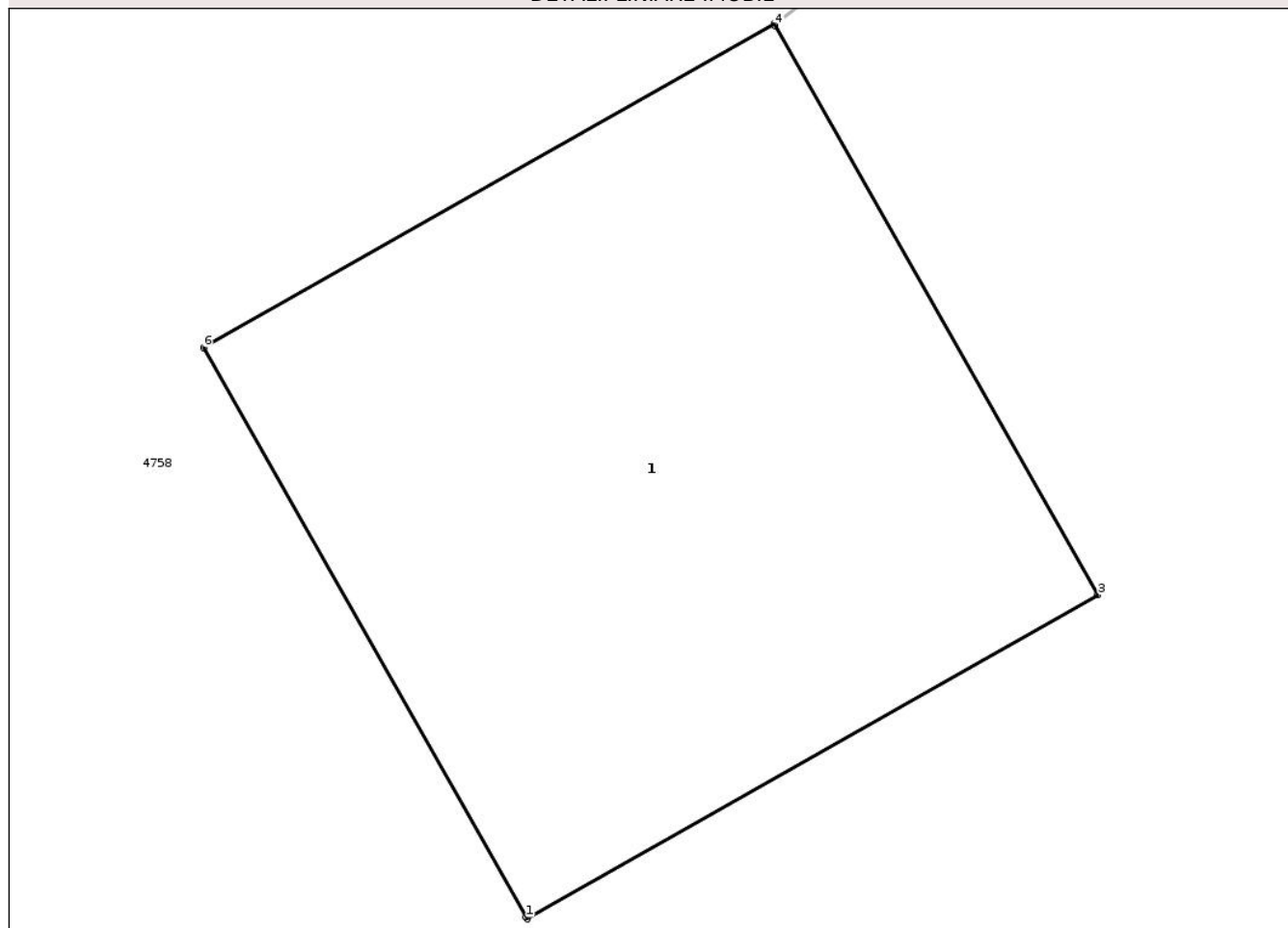
## Anexa Nr. 1 La Partea I

## Teren

Nr cadastral	Suprafața (mp)*	Observații / Referințe
	1	

\* Suprafața este determinată în planul de proiecție Stereo 70.

## DETALII LINIARE IMOBIL



## Date referitoare la teren

Crt	Categorie folosință	Intra vilan	Suprafața (mp)	Tarla	Parcelă	Nr. topo	Observații / Referințe
1	curți constructii	NU	1	-	-	-	

## Date referitoare la construcții

Crt	Număr	Destinație construcție	Supraf. (mp)	Situație juridică	Observații / Referințe
A1.1	0	construcții industriale și edilitare	1	Cu acte	Nr. niveluri:1; S. construita la sol:1 mp; STALP

## Lungime Segmente

1) Valorile lungimilor segmentelor sunt obținute din proiecție în plan.

Punct început	X / Y	Punct sfârșit	X / Y	Lungime segment (** (m)
1	475.157,539 557.335,424	2	475.157,541 557.335,421	0.004
2	475.157,541 557.335,421	3	475.158,585 557.336,013	1.2
3	475.158,585 557.336,013	4	475.157,994 557.337,054	1.197

Punct început	X / Y	Punct sfârșit	X / Y	Lungime segment (** (m)
4	475.157,994 557.337,054	5	475.157,993 557.337,057	0.003
5	475.157,993 557.337,057	6	475.156,949 557.336,465	1.2
6	475.156,949 557.336,465	1	475.157,539 557.335,424	1.197

\*\* Lungimile segmentelor sunt determinate în planul de proiecție Stereo 70 și sunt rotunjite la 1 milimetru.

\*\*\* Distanța dintre puncte este formată din segmente cumulate ce sunt mai mici decât valoarea 1 milimetru.

Neutilizabil în Circuitul Civil



**DATE DESPRE IMOBILUL NR. 13639**

Oficiul de Cadastru și Publicitate Imobiliară MUREȘ  
Biroul de Cadastru și Publicitate Imobiliară Târgu Mureș

**A. Partea I. Descrierea imobilului**

TEREN Extravilan

Adresa: Jud. Mureș

Nr. Crt	Nr cadastral Nr. topografic	Suprafața* (mp)	Observații / Referințe
A1		1	Sector cadastral:11 Teren neimprejmuit;

**Construcții**

Crt	Nr cadastral Nr. topografic	Adresa	Observații / Referințe
A1.1	0	Jud. Mureș	Nr. niveluri:1; S. construita la sol:1 mp; STALP

**B. Partea II. Proprietari și acte**

Inscrieri privitoare la dreptul de proprietate și alte drepturi reale	Referințe
/	
Act Normativ nr. 123, din 10/07/2012 emis de PARLAMENTUL ROMANIEI;	
B1	A1, A1.1
Intabulare, drept de PROPRIETATE, dobândit prin Lege, cota actuala 1/1, cota initiala 1/1	
1) STATUL ROMAN, CIF:9999999999999, DOMENIUL PUBLIC	

**C. Partea III. SARCINI .**

Inscrieri privind dezmembramentele dreptului de proprietate, drepturi reale de garanție și sarcini	Referințe
NU SUNT	

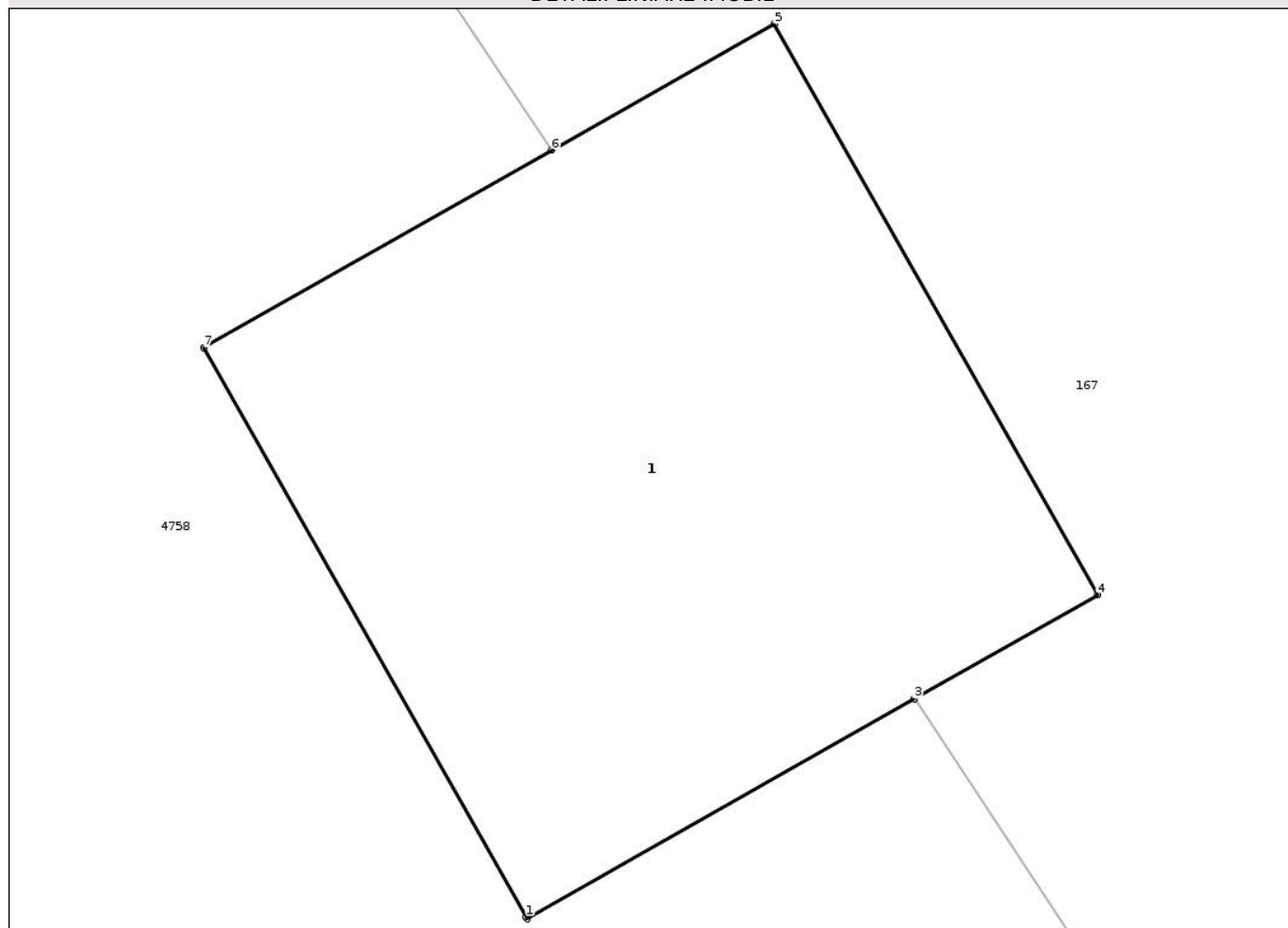
## Anexa Nr. 1 La Partea I

## Teren

Nr cadastral	Suprafața (mp)*	Observații / Referințe
	1	

\* Suprafața este determinată în planul de proiecție Stereo 70.

## DETALII LINIARE IMOBIL



## Date referitoare la teren

Crt	Categorie folosință	Intra vilan	Suprafața (mp)	Tarla	Parcelă	Nr. topo	Observații / Referințe
1	curți constructii	NU	1	-	-	-	

## Date referitoare la construcții

Crt	Număr	Destinație construcție	Supraf. (mp)	Situație juridică	Observații / Referințe
A1.1	0	construcții industriale și edilitare	1	Cu acte	Nr. niveluri:1; S. construita la sol:1 mp; STALP

## Lungime Segmente

1) Valorile lungimilor segmentelor sunt obținute din proiecție în plan.

Punct început	X / Y	Punct sfârșit	X / Y	Lungime segment (** (m)
1	475.193,274 557.292,724	2	475.193,276 557.292,72	0.004
2	475.193,276 557.292,72	3	475.193,984 557.293,122	0.814
3	475.193,984 557.293,122	4	475.194,32 557.293,312	0.386

Punct început	X / Y	Punct sfârșit	X / Y	Lungime segment (** (m)
4	475.194,32 557.293,312	5	475.193,728 557.294,356	1.2
5	475.193,728 557.294,356	6	475.193,32 557.294,125	0.469
6	475.193,32 557.294,125	7	475.192,684 557.293,764	0.731
7	475.192,684 557.293,764	1	475.193,274 557.292,724	1.196

\*\* Lungimile segmentelor sunt determinate în planul de proiecție Stereo 70 și sunt rotunjite la 1 milimetru.

\*\*\* Distanța dintre puncte este formată din segmente cumulate ce sunt mai mici decât valoarea 1 milimetru.

Neutilizabil în Circuitul Civil



**DATE DESPRE IMOBILUL NR. 13641**

Oficiul de Cadastru și Publicitate Imobiliară MUREȘ  
Biroul de Cadastru și Publicitate Imobiliară Târgu Mureș

**A. Partea I. Descrierea imobilului**

TEREN Extravilan

Adresa: Jud. Mureș

Nr. Crt	Nr cadastral Nr. topografic	Suprafața* (mp)	Observații / Referințe
A1		1.841	Sector cadastral:14 Teren neimprejmuit;

**B. Partea II. Proprietari și acte**

Inscrieri privitoare la dreptul de proprietate și alte drepturi reale	Referințe
/	
Act Normativ nr. 7, din 13/03/1996 emis de PARLAMENTUL ROMANIEI;	
B1	Intabulare, drept de PROPRIETATE, dobandit prin Lege, cota actuala 1/1, cota initiala 1/1
	1) NEIDENTIFICAT NEIDENTIFICAT
B2	se noteaza mentiunea rezerva comisiei locale de fond funciar

**C. Partea III. SARCINI .**

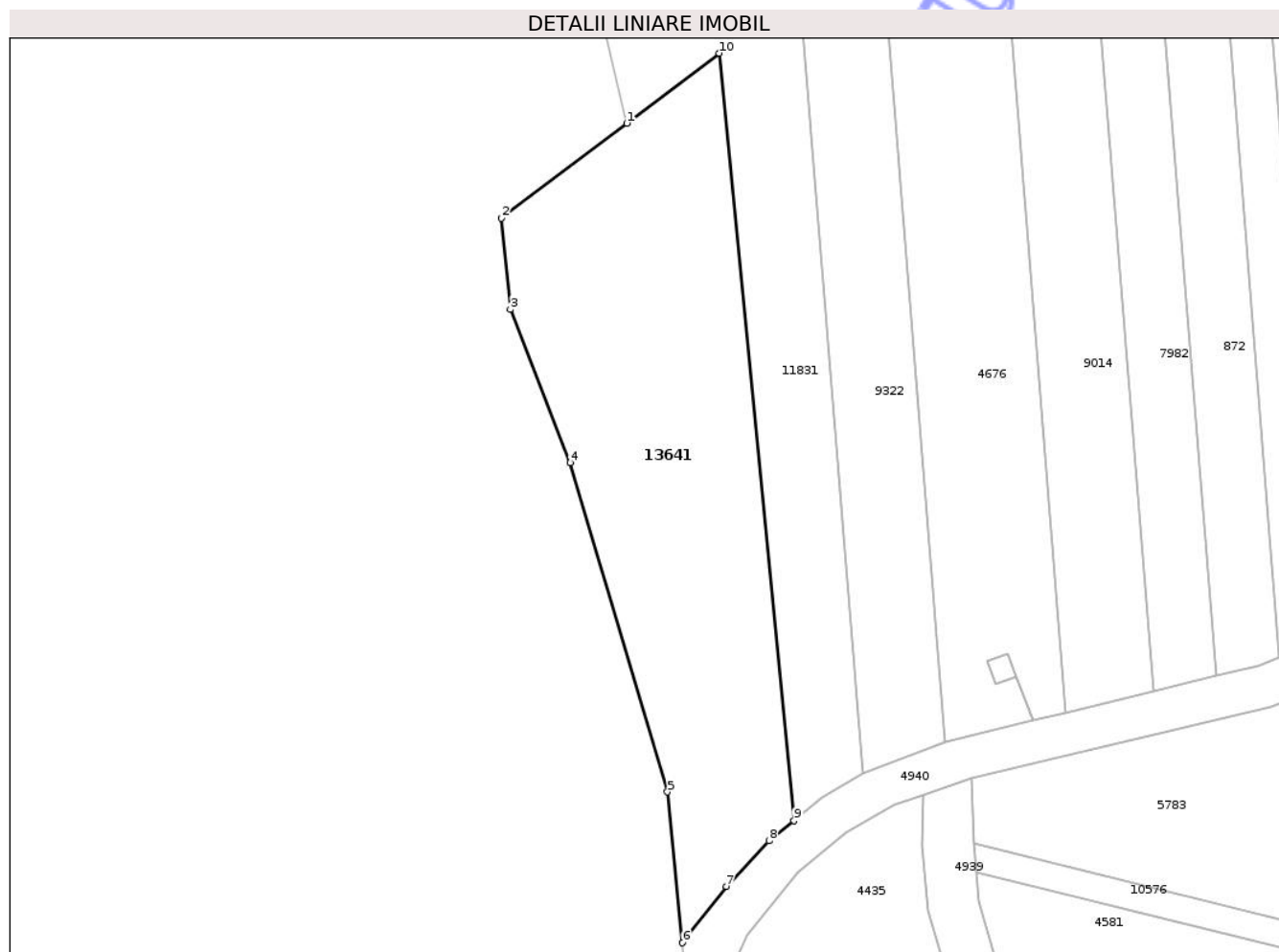
Inscrieri privind dezmembramintele dreptului de proprietate, drepturi reale de garanție și sarcini	Referințe
NU SUNT	

## Anexa Nr. 1 La Partea I

## Teren

Nr cadastral	Suprafața (mp)*	Observații / Referințe
	1.841	

\* Suprafața este determinată în planul de proiecție Stereo 70.



## Date referitoare la teren

Crt	Categorie folosință	Intra vilan	Suprafața (mp)	Tarla	Parcelă	Nr. topo	Observații / Referințe
1	arabil	NU	1.841	-	-	-	

## Lungime Segmente

1) Valorile lungimilor segmentelor sunt obținute din proiecție în plan.

Punct început	X / Y	Punct sfârșit	X / Y	Lungime segment (** (m)
1	471.975,117 559.268,965	2	471.960,473 559.257,871	18.372
2	471.960,473 559.257,871	3	471.961,503 559.247,233	10.688
3	471.961,503 559.247,233	4	471.968,481 559.229,342	19.204
4	471.968,481 559.229,342	5	471.979,86 559.190,899	40.092
5	471.979,86 559.190,899	6	471.981,639 559.173,291	17.698

Punct început	X / Y	Punct sfârșit	X / Y	Lungime segment (** (m)
6	471.981,639 559.173,291	7	471.986,738 559.179,86	8.316
7	471.986,738 559.179,86	8	471.991,726 559.185,201	7.308
8	471.991,726 559.185,201	9	471.994,639 559.187,553	3.744
9	471.994,639 559.187,553	10	471.985,903 559.277,137	90.009
10	471.985,903 559.277,137	1	471.975,117 559.268,965	13.532

\*\* Lungimile segmentelor sunt determinate în planul de proiecție Stereo 70 și sunt rotunjite la 1 milimetru.

\*\*\* Distanța dintre puncte este formată din segmente cumulate ce sunt mai mici decât valoarea 1 milimetru.

Neutilizabil în Circuitul Civil



**DATE DESPRE IMOBILUL NR. 13643**

Oficiul de Cadastru și Publicitate Imobiliară MUREȘ  
Biroul de Cadastru și Publicitate Imobiliară Târgu Mureș

**A. Partea I. Descrierea imobilului**

TEREN Extravilan

Adresa: Jud. Mureș

Nr. Crt	Nr cadastral Nr. topografic	Suprafața* (mp)	Observații / Referințe
A1		1.420	Sector cadastral:13 Teren neimprejmuit;

**B. Partea II. Proprietari și acte**

Inscrieri privitoare la dreptul de proprietate și alte drepturi reale		Referințe
/		
Act Normativ nr. 7, din 13/03/1996 emis de PARLAMENTUL ROMANIEI;		
B1	Intabulare, drept de PROPRIETATE, dobandit prin Lege, cota actuala 1/1, cota initiala 1/1 1) <b>NEIDENTIFICAT NEIDENTIFICAT</b>	A1
B2	Se noteaza mentiunea proprietar neidentificat	A1

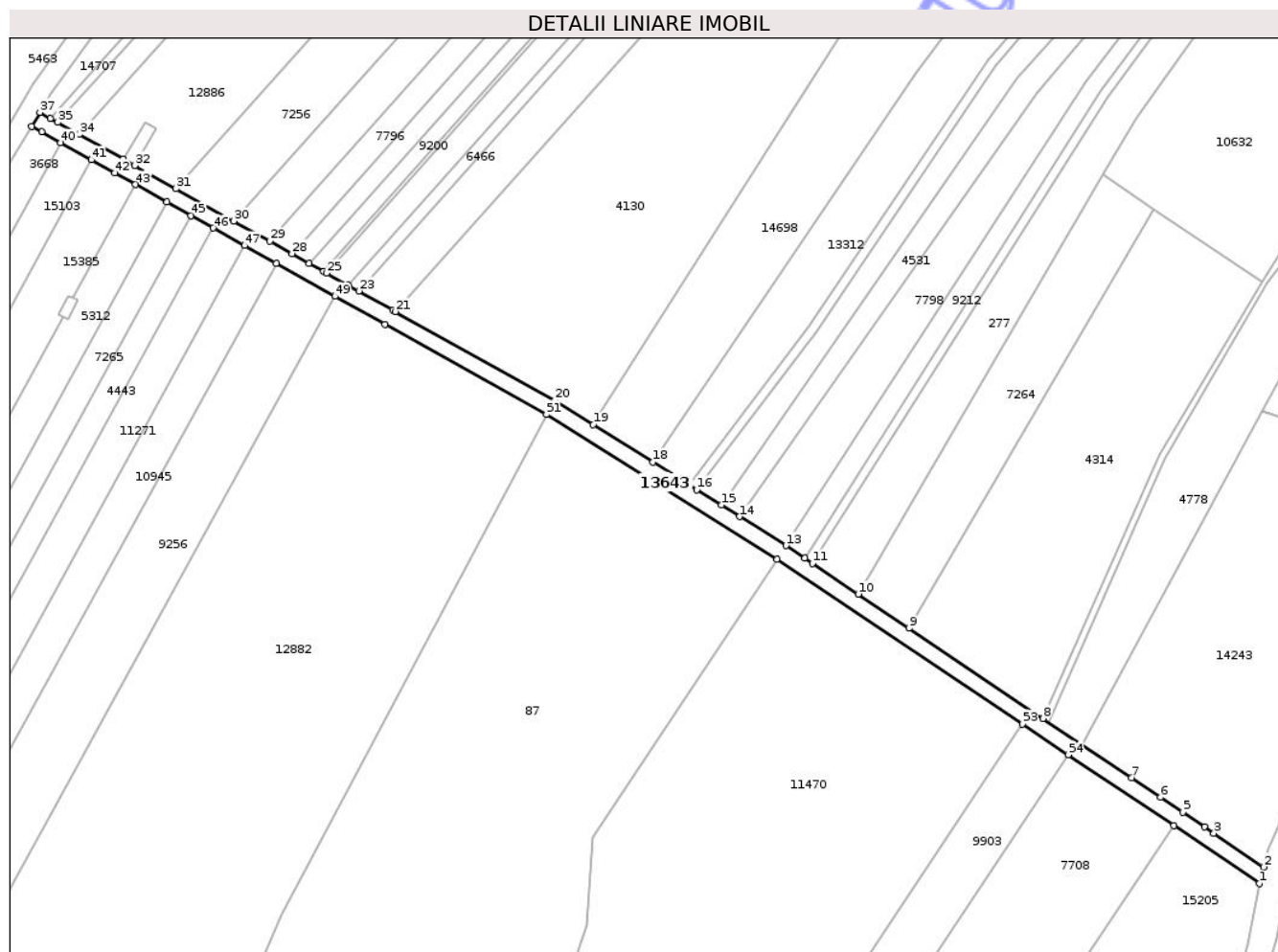
**C. Partea III. SARCINI .**

Inscrieri privind dezmembramintele dreptului de proprietate, drepturi reale de garanție și sarcini	Referințe
NU SUNT	

**Teren**

Nr cadastral	Suprafața (mp)*	Observații / Referințe
	1.420	

\* Suprafața este determinată în planul de proiecție Stereo 70.



**Date referitoare la teren**

Crt	Categorie folosință	Intra vilan	Suprafața (mp)	Tarla	Parcelă	Nr. topo	Observații / Referințe
1	drum	NU	1.420	-	1088	-	de 1088

**Lungime Segmente**

1) Valorile lungimilor segmentelor sunt obținute din proiecție în plan.

Punct început	X / Y	Punct sfârșit	X / Y	Lungime segment
1	473.240,061 / 558.740,661	2	473.241,156 / 558.744,751	4.234
4	473.226,507 / 558.754,663	5	473.221,179 / 558.758,269	6.434
7	473.208,572 / 558.766,731	8	473.186,753 / 558.781,377	26.279
10	473.141,109 / 558.812,017	11	473.129,796 / 558.819,611	13.625
13	473.123,3 / 558.823,972	14	473.111,857 / 558.831,147	13.506
16	473.101,269 / 558.837,786	17	473.099,398 / 558.838,959	2.208
2	473.241,156 / 558.744,751	3	473.228,853 / 558.753,076	14.855
5	473.221,179 / 558.758,269	6	473.215,723 / 558.761,931	6.571
8	473.186,753 / 558.781,377	9	473.153,614 / 558.803,623	39.913
11	473.129,796 / 558.819,611	12	473.127,885 / 558.820,894	2.302
14	473.111,857 / 558.831,147	15	473.107,324 / 558.833,989	5.35
17	473.099,398 / 558.838,959	18	473.090,471 / 558.844,556	10.536
3	473.228,853 / 558.753,076	4	473.226,507 / 558.754,663	2.832
6	473.215,723 / 558.761,931	7	473.208,572 / 558.766,731	8.613
9	473.153,614 / 558.803,623	10	473.141,109 / 558.812,017	15.061
12	473.127,885 / 558.820,894	13	473.123,3 / 558.823,972	5.522
15	473.107,324 / 558.833,989	16	473.101,269 / 558.837,786	7.147
18	473.090,471 / 558.844,556	19	473.075,745 / 558.853,791	17.382

Punct început	X / Y	Punct sfârșit	X / Y	Lungime segment	Punct început	X / Y	Punct sfârșit	X / Y	Lungime segment	Punct început	X / Y	Punct sfârșit	X / Y	Lungime segment
19	473.075,745 558.853,791	20	473.066,221 558.859,762	11.241	20	473.066,221 558.859,762	21	473.026,945 558.881,684	44.98	21	473.026,945 558.881,684	22	473.026,299 558.882,044	0.74
22	473.026,299 558.882,044	23	473.017,908 558.886,737	9.614	23	473.017,908 558.886,737	24	473.015,348 558.888,17	2.934	24	473.015,348 558.888,17	25	473.010,001 558.891,16	6.126
25	473.010,001 558.891,16	26	473.009,241 558.891,586	0.871	26	473.009,241 558.891,586	27	473.005,702 558.893,565	4.055	27	473.005,702 558.893,565	28	473.001,429 558.895,955	4.896
28	473.001,429 558.895,955	29	472.995,937 558.899,027	6.293	29	472.995,937 558.899,027	30	472.987,015 558.904,018	10.223	30	472.987,015 558.904,018	31	472.972,789 558.911,976	16.301
31	472.972,789 558.911,976	32	472.962,615 558.917,667	11.658	32	472.962,615 558.917,667	33	472.959,807 558.919,242	3.22	33	472.959,807 558.919,242	34	472.948,887 558.925,368	12.521
34	472.948,887 558.925,368	35	472.943,647 558.928,308	6.008	35	472.943,647 558.928,308	36	472.941,83 558.929,328	2.084	36	472.941,83 558.929,328	37	472.939,235 558.930,783	2.975
37	472.939,235 558.930,783	38	472.937,188 558.927,347	4.0	38	472.937,188 558.927,347	39	472.939,653 558.925,968	2.825	39	472.939,653 558.925,968	40	472.944,355 558.923,335	5.389
40	472.944,355 558.923,335	41	472.951,939 558.919,089	8.692	41	472.951,939 558.919,089	42	472.957,683 558.915,873	6.583	42	472.957,683 558.915,873	43	472.962,799 558.913,009	5.863
43	472.962,799 558.913,009	44	472.970,577 558.908,655	8.914	44	472.970,577 558.908,655	45	472.976,525 558.905,325	6.817	45	472.976,525 558.905,325	46	472.981,981 558.902,27	6.253
46	472.981,981 558.902,27	47	472.989,705 558.897,946	8.852	47	472.989,705 558.897,946	48	472.997,527 558.893,567	8.964	48	472.997,527 558.893,567	49	473.012,033 558.885,446	16.625
49	473.012,033 558.885,446	50	473.024,348 558.878,552	14.113	50	473.024,348 558.878,552	51	473.064,182 558.856,319	45.619	51	473.064,182 558.856,319	52	473.121,071 558.820,65	67.146
52	473.121,071 558.820,65	53	473.181,594 558.780,023	72.894	53	473.181,594 558.780,023	54	473.192,898 558.772,435	13.615	54	473.192,898 558.772,435	55	473.218,943 558.754,952	31.369
55	473.218,943 558.754,952	1	473.240,061 558.740,661	25.499										

\*\* Lungimile segmentelor sunt determinate în planul de proiecție Stereo 70 și sunt rotunjite la 1 milimetru.

\*\*\* Distanța dintre puncte este formată din segmente cumulate ce sunt mai mici decât valoarea 1 milimetru.



**DATE DESPRE IMOBILUL NR. 13645**

Oficiul de Cadastru și Publicitate Imobiliară MUREȘ  
Biroul de Cadastru și Publicitate Imobiliară Târgu Mureș

**A. Partea I. Descrierea imobilului**

TEREN Extravilan

Adresa: Jud. Mureș

Nr. Crt	Nr cadastral Nr. topografic	Suprafața* (mp)	Observații / Referințe
A1		164	Sector cadastral:19 Teren neimprejmuit;

**B. Partea II. Proprietari și acte**

Inscrieri privitoare la dreptul de proprietate și alte drepturi reale	Referințe
/	
Act Normativ nr. 7, din 13/03/1996 emis de PARLAMENTUL ROMANIEI;	
B1	Intabulare, drept de PROPRIETATE, dobândit prin Lege, cota actuala 1/1, cota initiala 1/1
	1) NEIDENTIFICAT NEIDENTIFICAT
B2	se noteaza mentiunea rezerva comisiei locale de fond funciar

**C. Partea III. SARCINI .**

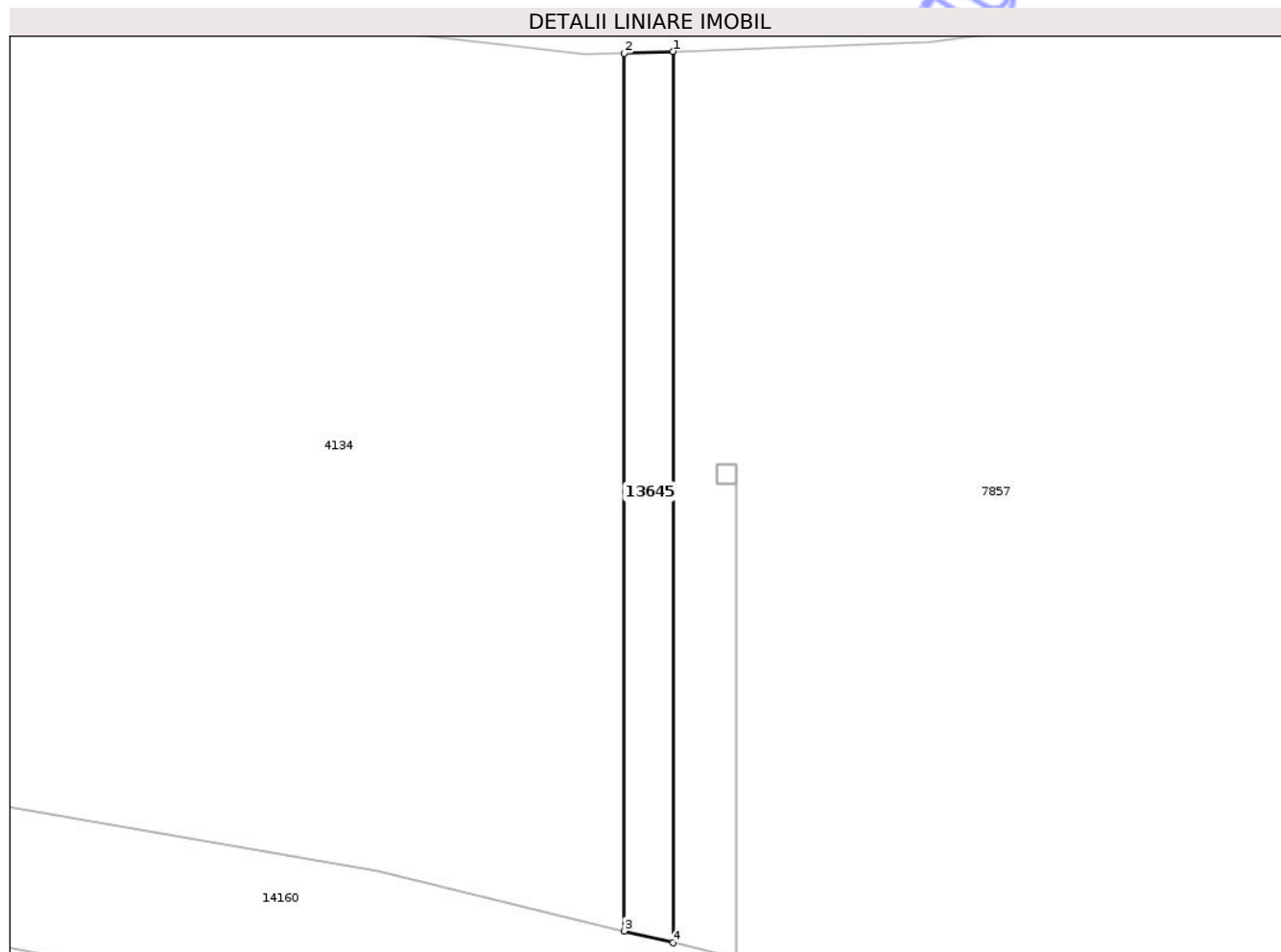
Inscrieri privind dezmembramintele dreptului de proprietate, drepturi reale de garanție și sarcini	Referințe
NU SUNT	

## Anexa Nr. 1 La Partea I

## Teren

Nr cadastral	Suprafața (mp)*	Observații / Referințe
	164	

\* Suprafața este determinată în planul de proiecție Stereo 70.



## Date referitoare la teren

Crt	Categorie folosință	Intra vilan	Suprafața (mp)	Tarla	Parcelă	Nr. topo	Observații / Referințe
1	neproductiv	NU	164	-	-	-	canal

## Lungime Segmente

1) Valorile lungimilor segmentelor sunt obținute din proiecție în plan.

Punct început	X / Y	Punct sfârșit	X / Y	Lungime segment (** (m)
1	473.616,782 557.787,451	2	473.613,782 557.787,338	3.002
2	473.613,782 557.787,338	3	473.613,782 557.733,126	54.212
3	473.613,782 557.733,126	4	473.616,782 557.732,393	3.088
4	473.616,782 557.732,393	1	473.616,782 557.787,451	55.058

\*\* Lungimile segmentelor sunt determinate în planul de proiecție Stereo 70 și sunt rotunjite la 1 milimetru.

\*\*\* Distanţa dintre puncte este formată din segmente cumulate ce sunt mai mici decât valoarea 1 milimetru.

Neutilizabil în Circuitul  
Civil



**DATE DESPRE IMOBILUL NR. 13647**

Oficiul de Cadastru și Publicitate Imobiliară MUREȘ  
Biroul de Cadastru și Publicitate Imobiliară Târgu Mureș

**A. Partea I. Descrierea imobilului**

TEREN Necunoscut

Adresa: Loc. Corunca, Jud. Mureș

Nr. Crt	Nr cadastral Nr. topografic	Suprafața* (mp)	Observații / Referințe
A1		1.058	Sector cadastral:2 Teren neimprejmuit;

**B. Partea II. Proprietari și acte**

Inscrieri privitoare la dreptul de proprietate și alte drepturi reale		Referințe
/		
Act Normativ nr. 7, din 13/03/1996 emis de PARLAMENTUL ROMANIEI;		
B1	Intabulare, drept de PROPRIETATE, dobandit prin Lege, cota actuala 1/1, cota initiala 1/1 1) <b>NEIDENTIFICAT NEIDENTIFICAT</b>	A1
B2	Se noteaza mentiunea proprietar neidentificat	A1

**C. Partea III. SARCINI .**

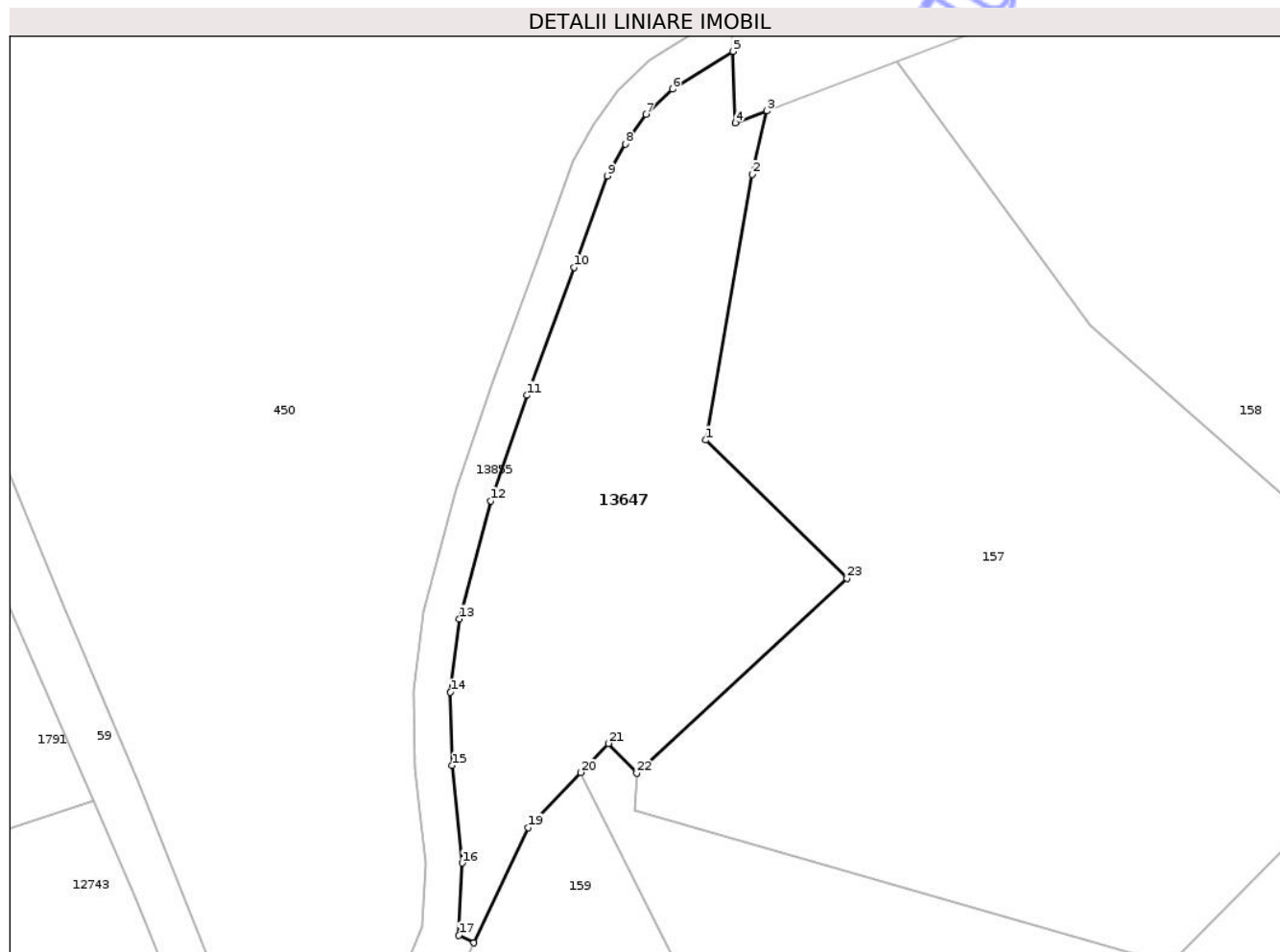
Inscrieri privind dezmembramintele dreptului de proprietate, drepturi reale de garanție și sarcini	Referințe
NU SUNT	

## Anexa Nr. 1 La Partea I

## Teren

Nr cadastral	Suprafața (mp)*	Observații / Referințe
	1.058	

\* Suprafața este determinată în planul de proiecție Stereo 70.



## Date referitoare la teren

Crt	Categorie folosință	Intravilan	Suprafața (mp)	Tarla	Parcelă	Nr. topo	Observații / Referințe
1	faneata	DA	916	-	-	-	
2	faneata	NU	142	-	-	-	

## Lungime Segmente

1) Valorile lungimilor segmentelor sunt obținute din proiecție în plan.

Punct început	X / Y	Punct sfârșit	X / Y	Lungime segment (** (m))
1	470.524,799 558.939,923	2	470.528,615 558.961,483	21.895
3	470.529,785 558.966,639	4	470.527,234 558.965,666	2.73
5	470.527,044 558.971,463	6	470.522,123 558.968,396	5.799
7	470.519,959 558.966,35	8	470.518,286 558.963,961	2.917

Punct început	X / Y	Punct sfârșit	X / Y	Lungime segment (** (m))
2	470.528,615 558.961,483	3	470.529,785 558.966,639	5.287
4	470.527,234 558.965,666	5	470.527,044 558.971,463	5.8
6	470.522,123 558.968,396	7	470.519,959 558.966,35	2.978
8	470.518,286 558.963,961	9	470.516,835 558.961,361	2.977

Punct început	X / Y	Punct sfârșit	X / Y	Lungime segment (** (m)
9	470.516,835 558.961,361	10	470.514,105 558.953,938	7.909
11	470.510,301 558.943,555	12	470.507,359 558.934,99	9.056
13	470.504,822 558.925,416	14	470.504,075 558.919,471	5.992
15	470.504,201 558.913,527	16	470.505,044 558.905,619	7.953
17	470.504,768 558.899,759	18	470.505,973 558.899,144	1.353
19	470.510,381 558.908,488	20	470.514,66 558.912,962	6.191
21	470.516,908 558.915,312	22	470.519,21 558.912,92	3.32
23	470.536,294 558.928,694	1	470.524,799 558.939,923	16.069

Punct început	X / Y	Punct sfârșit	X / Y	Lungime segment (** (m)
10	470.514,105 558.953,938	11	470.510,301 558.943,555	11.058
12	470.507,359 558.934,99	13	470.504,822 558.925,416	9.904
14	470.504,075 558.919,471	15	470.504,201 558.913,527	5.945
16	470.505,044 558.905,619	17	470.504,768 558.899,759	5.866
18	470.505,973 558.899,144	19	470.510,381 558.908,488	10.332
20	470.514,66 558.912,962	21	470.516,908 558.915,312	3.252
22	470.519,21 558.912,92	23	470.536,294 558.928,694	23.253

\*\* Lungimile segmentelor sunt determinate în planul de proiecție Stereo 70 și sunt rotunjite la 1 milimetru.

\*\*\* Distanța dintre puncte este formată din segmente cumulate ce sunt mai mici decât valoarea 1 milimetru.



**DATE DESPRE IMOBILUL NR. 13650**

Oficiul de Cadastru și Publicitate Imobiliară MUREȘ  
Biroul de Cadastru și Publicitate Imobiliară Târgu Mureș

**A. Partea I. Descrierea imobilului**

TEREN Extravilan

Adresa: Jud. Mureș

Nr. Crt	Nr cadastral Nr. topografic	Suprafața* (mp)	Observații / Referințe
A1		2.409	Sector cadastral:15 Teren neimprejmuit;

**B. Partea II. Proprietari și acte**

Inscrieri privitoare la dreptul de proprietate și alte drepturi reale		Referințe
/		
Act Normativ nr. 7, din 13/03/1996 emis de PARLAMENTUL ROMANIEI;		
B1	Intabulare, drept de PROPRIETATE, dobândit prin Lege, cota actuala 1/1, cota initiala 1/1 1) NEIDENTIFICAT NEIDENTIFICAT	A1
B2	se noteaza mentiunea rezerva comisiei locale de fond funciar	A1

**C. Partea III. SARCINI .**

Inscrieri privind dezmembramintele dreptului de proprietate, drepturi reale de garanție și sarcini	Referințe
NU SUNT	

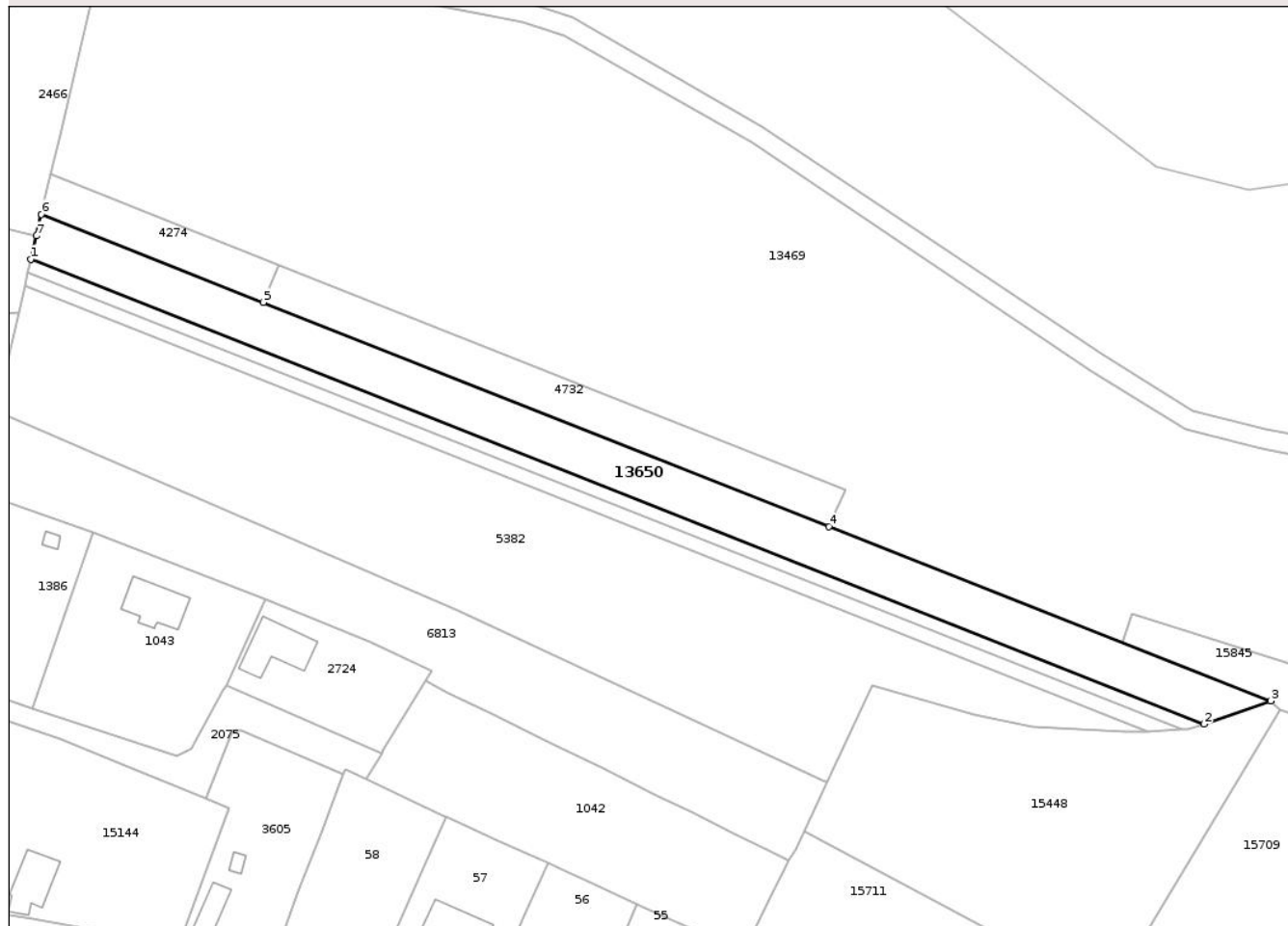
## Anexa Nr. 1 La Partea I

## Teren

Nr cadastral	Suprafața (mp)*	Observații / Referințe
	2.409	

\* Suprafața este determinată în planul de proiecție Stereo 70.

## DETALII LINIARE IMOBIL



## Date referitoare la teren

Crt	Categorie folosință	Intra vilan	Suprafața (mp)	Tarla	Parcelă	Nr. topo	Observații / Referințe
1	faneata	NU	2.409	-	-	-	

## Lungime Segmente

1) Valorile lungimilor segmentelor sunt obținute din proiecție în plan.

Punct început	X / Y	Punct sfârșit	X / Y	Lungime segment (** (m)
1	475.196,934 559.105,234	2	475.434,325 559.011,213	255.332
2	475.434,325 559.011,213	3	475.447,837 559.015,89	14.299
3	475.447,837 559.015,89	4	475.358,424 559.051,163	96.119
4	475.358,424 559.051,163	5	475.243,98 559.096,489	123.093
5	475.243,98 559.096,489	6	475.199,042 559.114,287	48.334

Punct început	X / Y	Punct sfârșit	X / Y	Lungime segment (** (m)
6	475.199,042 559.114,287	7	475.198,033 559.109,952	4.451
7	475.198,033 559.109,952	1	475.196,934 559.105,234	4.844

\*\* Lungimile segmentelor sunt determinate în planul de proiecție Stereo 70 și sunt rotunjite la 1 milimetru.

\*\*\* Distanța dintre puncte este formată din segmente cumulate ce sunt mai mici decât valoarea 1 milimetru.

Neutilizabil în Circuitul Civil



**DATE DESPRE IMOBILUL NR. 13665**

Oficiul de Cadastru și Publicitate Imobiliară MUREȘ  
Biroul de Cadastru și Publicitate Imobiliară Târgu Mureș

**A. Partea I. Descrierea imobilului**

TEREN Extravilan

Adresa: Jud. Mureș

Nr. Crt	Nr cadastral Nr. topografic	Suprafața* (mp)	Observații / Referințe
A1		4.800	Sector cadastral:12 Teren neimprejmuit;

**B. Partea II. Proprietari și acte**

Inscrieri privitoare la dreptul de proprietate și alte drepturi reale		Referințe
/		
Act Normativ nr. 7, din 13/03/1996 emis de PARLAMENTUL ROMANIEI;		
B1	Intabulare, drept de PROPRIETATE, dobândit prin Lege, cota actuala 1/1, cota initiala 1/1 1) NEIDENTIFICAT NEIDENTIFICAT	A1
B2	se noteaza mentiunea rezerva comisiei locale de fond funciar	A1

**C. Partea III. SARCINI .**

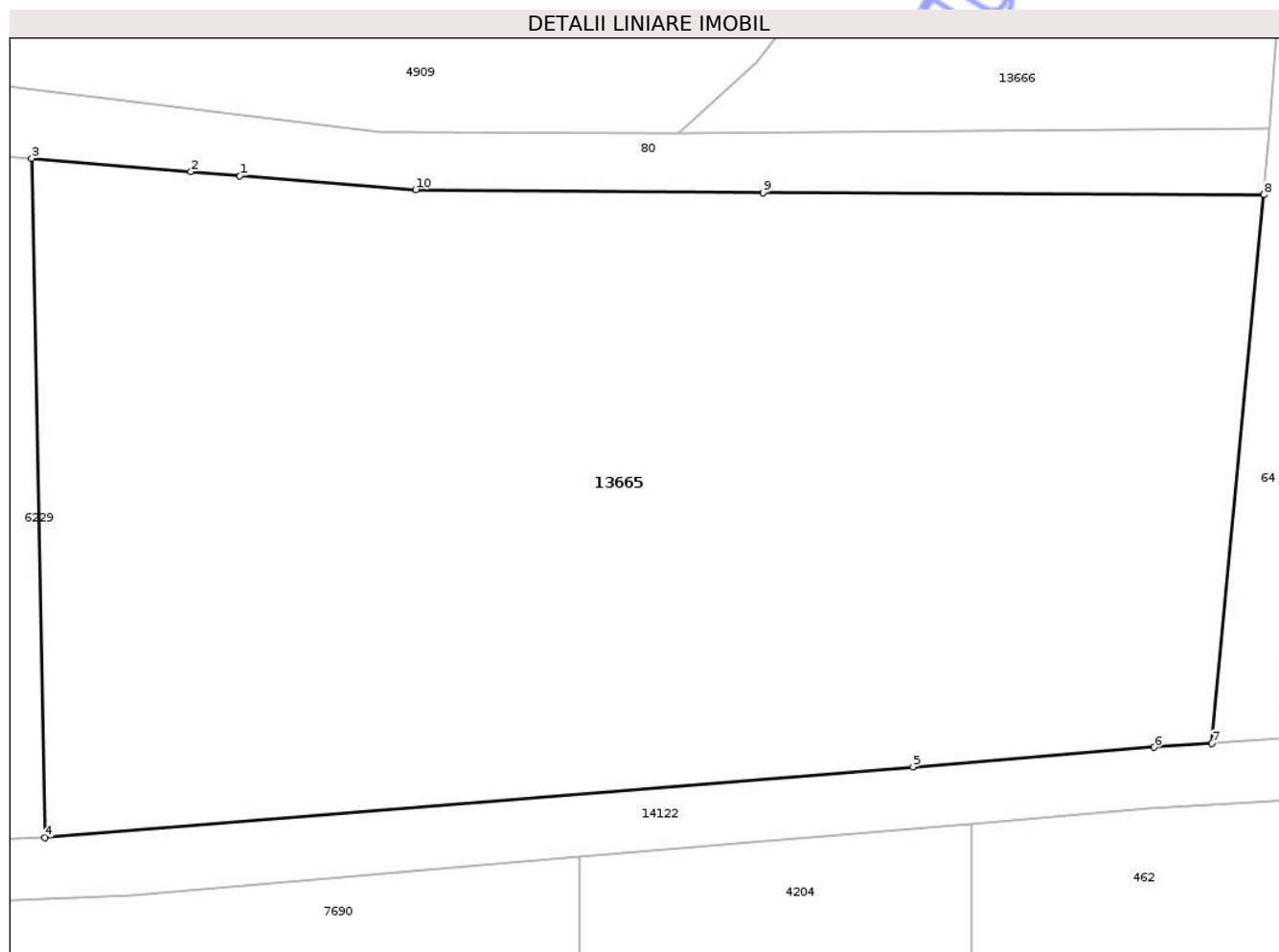
Inscrieri privind dezmembramintele dreptului de proprietate, drepturi reale de garanție și sarcini	Referințe
NU SUNT	

## Anexa Nr. 1 La Partea I

## Teren

Nr cadastral	Suprafața (mp)*	Observații / Referințe
	4.800	

\* Suprafața este determinată în planul de proiecție Stereo 70.



## Date referitoare la teren

Crt	Categorie folosință	Intra vilan	Suprafața (mp)	Tarla	Parcelă	Nr. topo	Observații / Referințe
1	faneata	NU	4.800	-	-	-	

## Lungime Segmente

1) Valorile lungimilor segmentelor sunt obținute din proiecție în plan.

Punct început	X / Y	Punct sfârșit	X / Y	Lungime segment (** (m)
1	472.648,16 557.933,722	2	472.644,17 557.934,04	4.003
2	472.644,17 557.934,04	3	472.631,174 557.935,134	13.042
3	472.631,174 557.935,134	4	472.632,28 557.879,784	55.361
4	472.632,28 557.879,784	5	472.703,039 557.885,556	70.994
5	472.703,039 557.885,556	6	472.722,69 557.887,149	19.715

Punct început	X / Y	Punct sfârșit	X / Y	Lungime segment (** (m)
6	472.722,69 557.887,149	7	472.727,412 557.887,474	4.733
7	472.727,412 557.887,474	8	472.731,626 557.932,167	44.891
8	472.731,626 557.932,167	9	472.690,83 557.932,34	40.796
9	472.690,83 557.932,34	10	472.662,49 557.932,58	28.341
10	472.662,49 557.932,58	1	472.648,16 557.933,722	14.375

\*\* Lungimile segmentelor sunt determinate în planul de proiecție Stereo 70 și sunt rotunjite la 1 milimetru.

\*\*\* Distanța dintre puncte este formată din segmente cumulate ce sunt mai mici decât valoarea 1 milimetru.

Neutilizabil în Circuitul Civil



**DATE DESPRE IMOBILUL NR. 13667**

Oficiul de Cadastru și Publicitate Imobiliară MUREȘ  
Biroul de Cadastru și Publicitate Imobiliară Târgu Mureș

**A. Partea I. Descrierea imobilului**

TEREN Extravilan

Adresa: Jud. Mureș

Nr. Crt	Nr cadastral Nr. topografic	Suprafața* (mp)	Observații / Referințe
A1		4.381	Sector cadastral:12 Teren neimprejmuit;

**B. Partea II. Proprietari și acte**

Inscrieri privitoare la dreptul de proprietate și alte drepturi reale	Referințe
/	
Act Normativ nr. 7, din 13/03/1996 emis de PARLAMENTUL ROMANIEI;	
B1	Intabulare, drept de PROPRIETATE, dobandit prin Lege, cota actuala 1/1, cota initiala 1/1
	1) NEIDENTIFICAT NEIDENTIFICAT
B2	se noteaza mentiunea rezerva comisiei locale de fond funciar

**C. Partea III. SARCINI .**

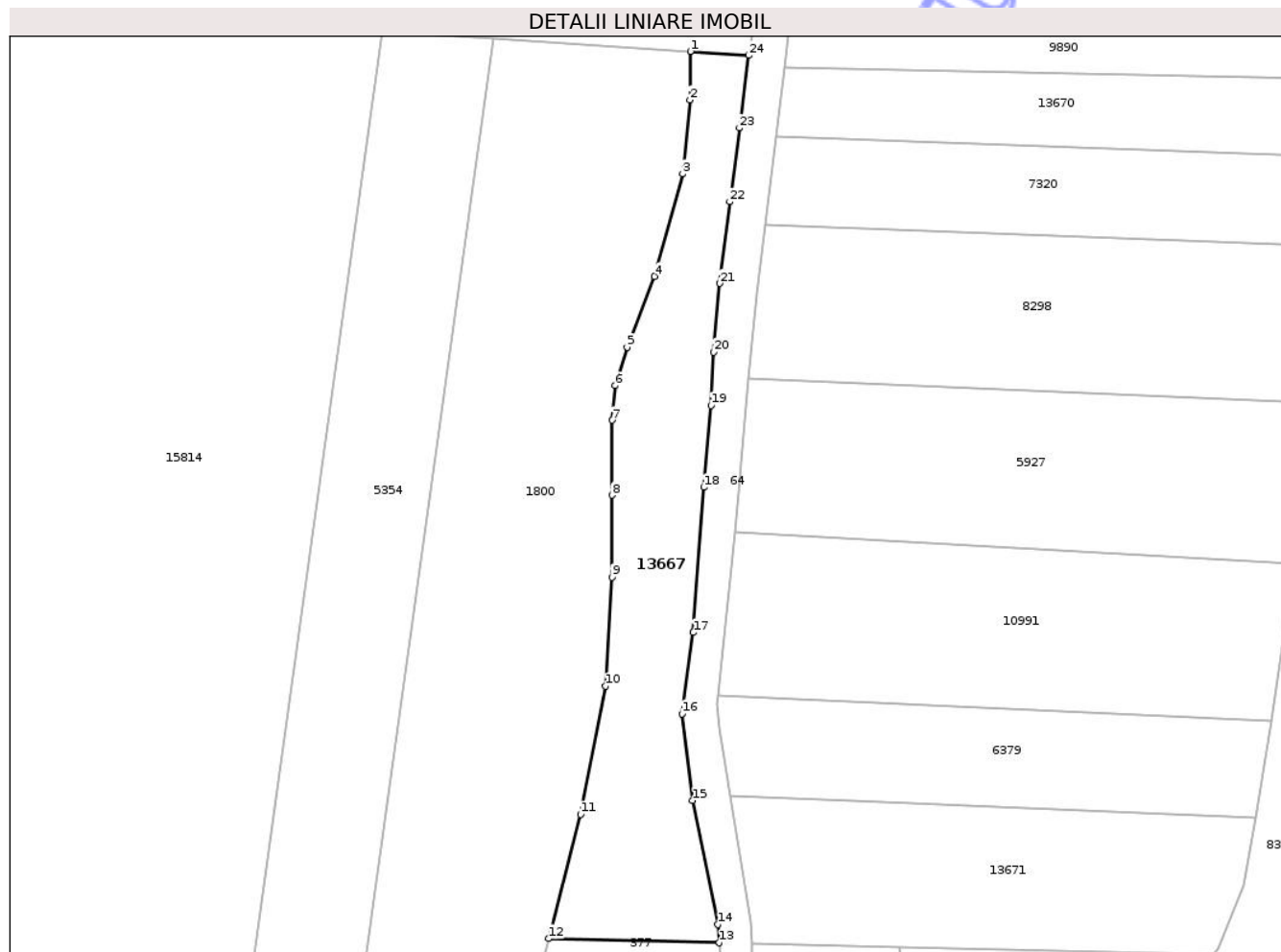
Inscrieri privind dezmembramintele dreptului de proprietate, drepturi reale de garanție și sarcini	Referințe
NU SUNT	

## Anexa Nr. 1 La Partea I

## Teren

Nr cadastral	Suprafața (mp)*	Observații / Referințe
	4.381	

\* Suprafața este determinată în planul de proiecție Stereo 70.



## Date referitoare la teren

Crt	Categorie folosință	Intra vilan	Suprafața (mp)	Tarla	Parcelă	Nr. topo	Observații / Referințe
1	faneata	NU	4.381	-	-	-	

## Lungime Segmente

1) Valorile lungimilor segmentelor sunt obținute din proiecție în plan.

Punct început	X / Y	Punct sfârșit	X / Y	Lungime segment (** (m)
1	472.734,537 558.297,334	2	472.734,406 558.285,867	11.468
3	472.732,731 558.268,391	4	472.726,027 558.244,211	25.092
5	472.719,564 558.227,453	6	472.716,811 558.218,356	9.504
7	472.715,973 558.210,216	8	472.715,973 558.192,501	17.715
9	472.715,973 558.173,109	10	472.714,493 558.147,403	25.749

Punct început	X / Y	Punct sfârșit	X / Y	Lungime segment (** (m)
2	472.734,406 558.285,867	3	472.732,731 558.268,391	17.556
4	472.726,027 558.244,211	5	472.719,564 558.227,453	17.961
6	472.716,811 558.218,356	7	472.715,973 558.210,216	8.183
8	472.715,973 558.192,501	9	472.715,973 558.173,109	19.392
10	472.714,493 558.147,403	11	472.708,551 558.117,09	30.89

Punct început	X / Y	Punct sfârșit	X / Y	Lungime segment (** (m)
11	472.708,551 558.117,09	12	472.700,986 558.087,775	30.275
13	472.741,378 558.086,78	14	472.740,992 558.091,097	4.334
15	472.735,1 558.120,4	16	472.732,57 558.140,86	20.616
17	472.735,21 558.160,08	18	472.737,69 558.194,35	34.36
19	472.739,42 558.213,71	20	472.740,02 558.226,3	12.604
21	472.741,44 558.242,53	22	472.743,85 558.261,81	19.43
23	472.746,14 558.279,24	24	472.748,358 558.296,415	17.318

Punct început	X / Y	Punct sfârșit	X / Y	Lungime segment (** (m)
12	472.700,986 558.087,775	13	472.741,378 558.086,78	40.404
14	472.740,992 558.091,097	15	472.735,1 558.120,4	29.889
16	472.732,57 558.140,86	17	472.735,21 558.160,08	19.4
18	472.737,69 558.194,35	19	472.739,42 558.213,71	19.437
20	472.740,02 558.226,3	21	472.741,44 558.242,53	16.292
22	472.743,85 558.261,81	23	472.746,14 558.279,24	17.58
24	472.748,358 558.296,415	1	472.734,537 558.297,334	13.852

\*\* Lungimile segmentelor sunt determinate în planul de proiecție Stereo 70 și sunt rotunjite la 1 milimetru.

\*\*\* Distanța dintre puncte este formată din segmente cumulate ce sunt mai mici decât valoarea 1 milimetru.

Neutilizabil în Civil



**DATE DESPRE IMOBILUL NR. 13669**

Oficiul de Cadastru și Publicitate Imobiliară MUREȘ  
Biroul de Cadastru și Publicitate Imobiliară Târgu Mureș

**A. Partea I. Descrierea imobilului**

TEREN Extravilan

Adresa: Jud. Mureș

Nr. Crt	Nr cadastral Nr. topografic	Suprafața* (mp)	Observații / Referințe
A1		5.876	Sector cadastral:12 Teren neimprejmuit;

**B. Partea II. Proprietari și acte**

Inscrieri privitoare la dreptul de proprietate și alte drepturi reale	Referințe
/	
Act Normativ nr. 7, din 13/03/1996 emis de PARLAMENTUL ROMANIEI;	
B1	A1
Intabulare, drept de PROPRIETATE, dobandit prin Lege, cota actuala 1/1, cota initiala 1/1	
1) NEIDENTIFICAT NEIDENTIFICAT	
B2	A1
se noteaza mentiunea rezerva comisiei locale de fond funciar	

**C. Partea III. SARCINI .**

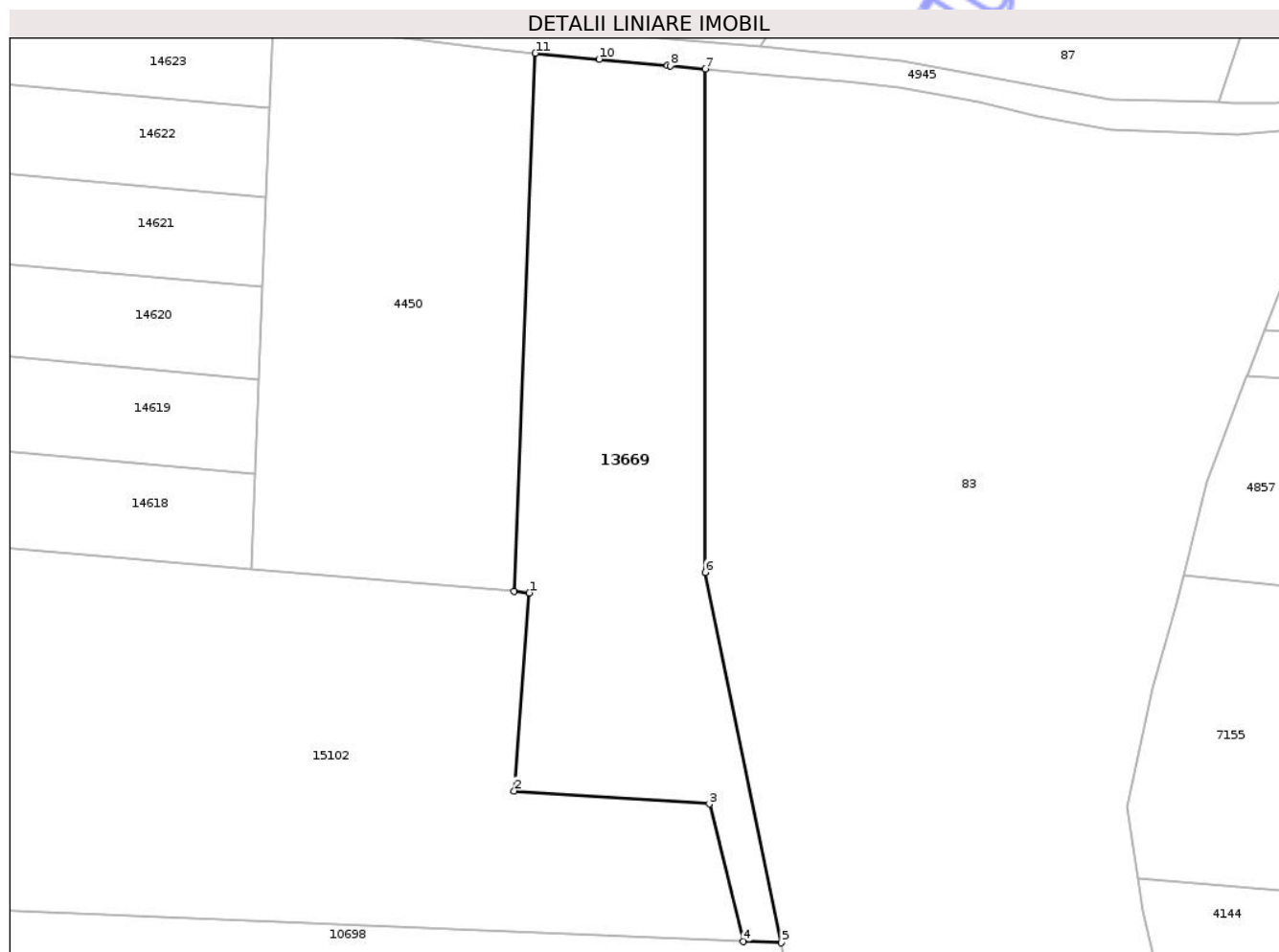
Inscrieri privind dezmembramintele dreptului de proprietate, drepturi reale de garanție și sarcini	Referințe
NU SUNT	

## Anexa Nr. 1 La Partea I

## Teren

Nr cadastral	Suprafața (mp)*	Observații / Referințe
	5.876	

\* Suprafața este determinată în planul de proiecție Stereo 70.



## Date referitoare la teren

Crt	Categorie folosință	Intra vilan	Suprafața (mp)	Tarla	Parcelă	Nr. topo	Observații / Referințe
1	faneata	NU	5.876	-	-	-	

## Lungime Segmente

1) Valorile lungimilor segmentelor sunt obținute din proiecție în plan.

Punct început	X / Y	Punct sfârșit	X / Y	Lungime segment (** (m)
1	472.892,17 558.501,894	2	472.889,141 558.461,964	40.045
2	472.889,141 558.461,964	3	472.928,45 558.459,348	39.396
3	472.928,45 558.459,348	4	472.935,358 558.431,688	28.51
4	472.935,358 558.431,688	5	472.942,94 558.431,38	7.588
5	472.942,94 558.431,38	6	472.927,636 558.506,029	76.202

Punct început	X / Y	Punct sfârșit	X / Y	Lungime segment (** (m)
6	472.927,636 558.506,029	7	472.927,616 558.607,426	101.397
7	472.927,616 558.607,426	8	472.920,556 558.608,069	7.089
8	472.920,556 558.608,069	9	472.920,032 558.608,118	0.526
9	472.920,032 558.608,118	10	472.906,233 558.609,416	13.86
10	472.906,233 558.609,416	11	472.893,367 558.610,626	12.923
11	472.893,367 558.610,626	12	472.889,132 558.502,153	108.556
12	472.889,132 558.502,153	1	472.892,17 558.501,894	3.049

\*\* Lungimile segmentelor sunt determinate în planul de proiecție Stereo 70 și sunt rotunjite la 1 milimetru.

\*\*\* Distanța dintre puncte este formată din segmente cumulate ce sunt mai mici decât valoarea 1 milimetru.



**DATE DESPRE IMOBILUL NR. 13671**

Oficiul de Cadastru și Publicitate Imobiliară MUREȘ  
Biroul de Cadastru și Publicitate Imobiliară Târgu Mureș

**A. Partea I. Descrierea imobilului**

TEREN Extravilan

Adresa: Jud. Mureș

Nr. Crt	Nr cadastral Nr. topografic	Suprafața* (mp)	Observații / Referințe
A1		3.967	Sector cadastral:12 Teren neimprejmuit;

**B. Partea II. Proprietari și acte**

Inscrieri privitoare la dreptul de proprietate și alte drepturi reale		Referințe
/		
Act Normativ nr. 7, din 13/03/1996 emis de PARLAMENTUL ROMANIEI;		
B1	Intabulare, drept de PROPRIETATE, dobandit prin Lege, cota actuala 1/1, cota initiala 1/1 1) NEIDENTIFICAT NEIDENTIFICAT	A1
B2	se noteaza mentiunea rezerva comisiei locale de fond funciar	A1

**C. Partea III. SARCINI .**

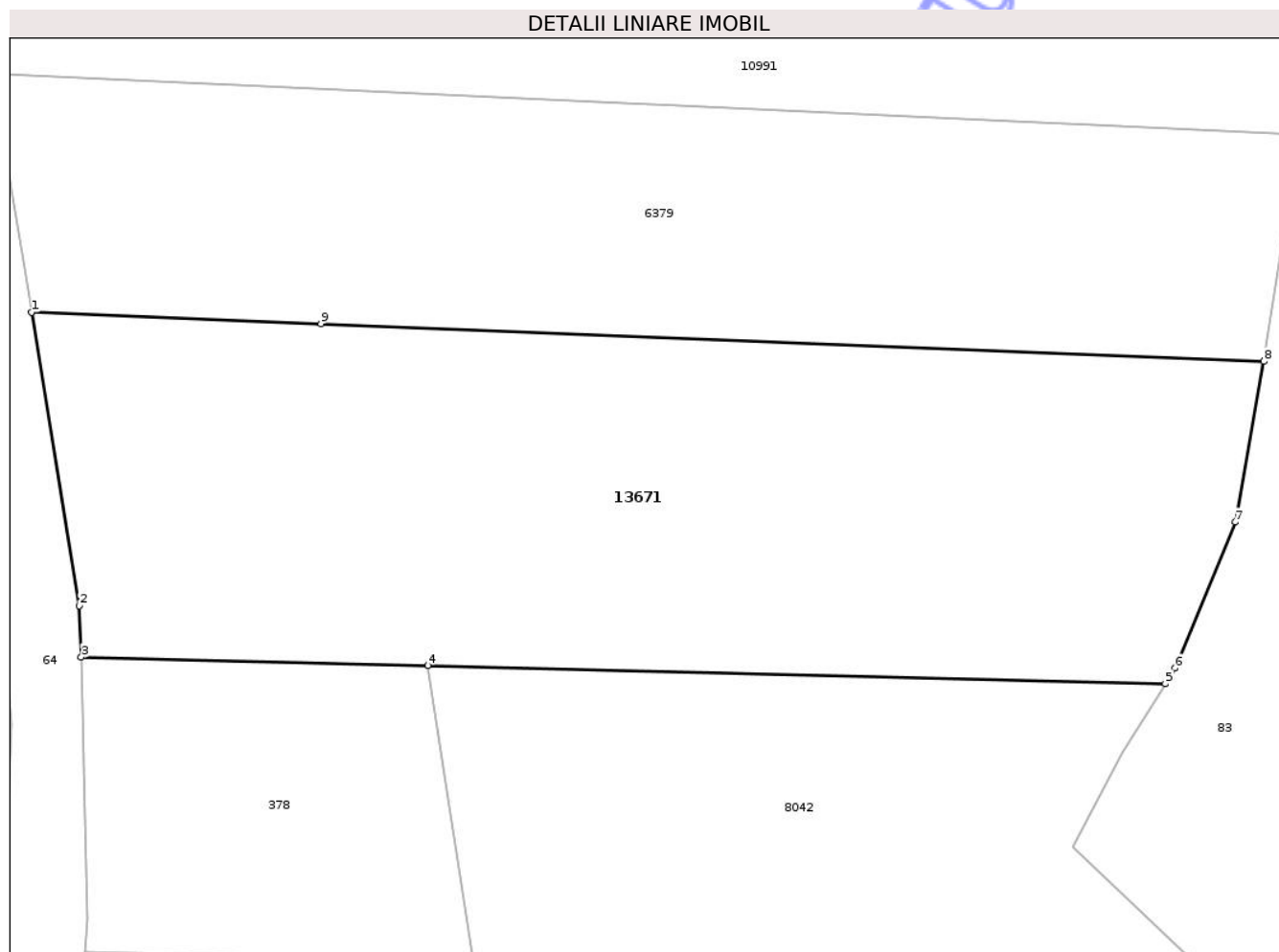
Inscrieri privind dezmembramintele dreptului de proprietate, drepturi reale de garanție și sarcini	Referințe
NU SUNT	

## Anexa Nr. 1 La Partea I

## Teren

Nr cadastral	Suprafața (mp)*	Observații / Referințe
	3.967	

\* Suprafața este determinată în planul de proiecție Stereo 70.



## Date referitoare la teren

Crt	Categorie folosință	Intra vilan	Suprafața (mp)	Tarla	Parcelă	Nr. topo	Observații / Referințe
1	arabil	NU	3.967	-	-	-	

## Lungime Segmente

1) Valorile lungimilor segmentelor sunt obținute din proiecție în plan.

Punct început	X / Y	Punct sfârșit	X / Y	Lungime segment (** (m)
1	472.743,98 558.121,37	2	472.748,818 558.091,761	30.002
2	472.748,818 558.091,761	3	472.748,996 558.086,592	5.172
3	472.748,996 558.086,592	4	472.783,934 558.085,731	34.949
4	472.783,934 558.085,731	5	472.858,372 558.083,898	74.461
5	472.858,372 558.083,898	6	472.859,37 558.085,488	1.877

Punct început	X / Y	Punct sfârșit	X / Y	Lungime segment (** (m)
6	472.859,37 558.085,488	7	472.865,42 558.100,209	15.916
7	472.865,42 558.100,209	8	472.868,308 558.116,404	16.45
8	472.868,308 558.116,404	9	472.773,171 558.120,204	95.213
9	472.773,171 558.120,204	1	472.743,98 558.121,37	29.214

\*\* Lungimile segmentelor sunt determinate în planul de proiecție Stereo 70 și sunt rotunjite la 1 milimetru.

\*\*\* Distanța dintre puncte este formată din segmente cumulate ce sunt mai mici decât valoarea 1 milimetru.

Neutilizabil în Circuitul Civil



**DATE DESPRE IMOBILUL NR. 13673**

Oficiul de Cadastru și Publicitate Imobiliară MUREȘ  
Biroul de Cadastru și Publicitate Imobiliară Târgu Mureș

**A. Partea I. Descrierea imobilului**

TEREN Extravilan

Adresa: Jud. Mureș

Nr. Crt	Nr cadastral Nr. topografic	Suprafața* (mp)	Observații / Referințe
A1		13.958	Sector cadastral:12 Teren neimprejmuit;

**B. Partea II. Proprietari și acte**

Inscrieri privitoare la dreptul de proprietate și alte drepturi reale		Referințe
/		
Act Normativ nr. 7, din 13/03/1996 emis de PARLAMENTUL ROMANIEI;		
B1	Intabulare, drept de PROPRIETATE, dobândit prin Lege, cota actuala 1/1, cota initiala 1/1 1) NEIDENTIFICAT NEIDENTIFICAT	A1
B2	se noteaza mentiunea rezerva comisiei locale de fond funciar	A1

**C. Partea III. SARCINI .**

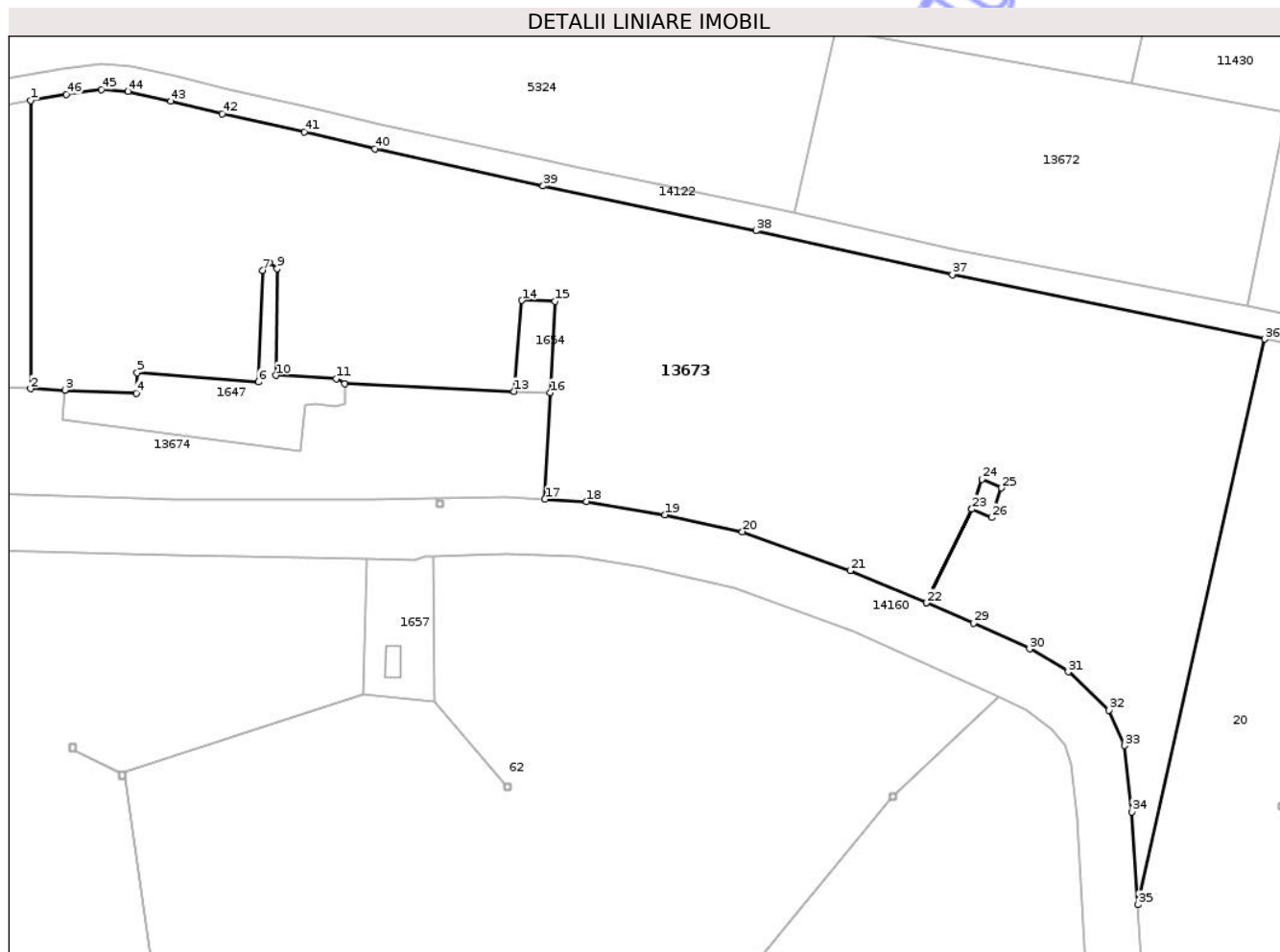
Inscrieri privind dezmembramintele dreptului de proprietate, drepturi reale de garanție și sarcini	Referințe
NU SUNT	

## Anexa Nr. 1 La Partea I

## Teren

Nr cadastral	Suprafața (mp)*	Observații / Referințe
	13.958	

\* Suprafața este determinată în planul de proiecție Stereo 70.



## Date referitoare la teren

Crt	Categorie folosință	Intravilan	Suprafața (mp)	Tarla	Parcelă	Nr. topo	Observații / Referințe
1	faneata	NU	13.958	-	-	-	

## Lungime Segmente

1) Valorile lungimilor segmentelor sunt obținute din proiecție în plan.

Punct început	X / Y	Punct sfârșit	X / Y	Lungime segment	Punct început	X / Y	Punct sfârșit	X / Y	Lungime segment	Punct început	X / Y	Punct sfârșit	X / Y	Lungime segment
1	472.872,085 557.913,182	2	472.872,085 557.856,445	56.737	2	472.872,085 557.856,445	3	472.878,819 557.856,189	6.739	3	472.878,819 557.856,189	4	472.892,865 557.855,576	14.059
4	472.892,865 557.855,576	5	472.893,073 557.859,59	4.019	5	472.893,073 557.859,59	6	472.916,973 557.857,784	23.968	6	472.916,973 557.857,784	7	472.917,797 557.879,728	21.959
7	472.917,797 557.879,728	8	472.919,152 557.881,229	2.022	8	472.919,152 557.881,229	9	472.920,643 557.880,11	1.864	9	472.920,643 557.880,11	10	472.920,409 557.859,069	21.042
10	472.920,409 557.859,069	11	472.932,335 557.858,422	11.944	11	472.932,335 557.858,422	12	472.933,976 557.857,436	1.914	12	472.933,976 557.857,436	13	472.967,381 557.855,945	33.438
13	472.967,381 557.855,945	14	472.968,91 557.873,839	17.959	14	472.968,91 557.873,839	15	472.975,436 557.873,651	6.529	15	472.975,436 557.873,651	16	472.974,518 557.855,662	18.012
16	472.974,518 557.855,662	17	472.973,447 557.834,676	21.013	17	472.973,447 557.834,676	18	472.981,668 557.834,242	8.232	18	472.981,668 557.834,242	19	472.997,078 557.831,653	15.626

Punct început	X / Y	Punct sfârșit	X / Y	Lungime segment	Punct început	X / Y	Punct sfârșit	X / Y	Lungime segment	Punct început	X / Y	Punct sfârșit	X / Y	Lungime segment
19	472.997,078 557.831,653	20	473.012,358 557.828,286	15.647	20	473.012,358 557.828,286	21	473.033,595 557.820,646	22.569	21	473.033,595 557.820,646	22	473.048,616 557.814,301	16.306
22	473.048,616 557.814,301	23	473.057,598 557.832,739	20.509	23	473.057,598 557.832,739	24	473.059,548 557.838,671	6.244	24	473.059,548 557.838,671	25	473.063,419 557.836,92	4.249
25	473.063,419 557.836,92	26	473.061,544 557.831,084	6.13	26	473.061,544 557.831,084	27	473.057,601 557.832,738	4.276	27	473.057,601 557.832,738	28	473.048,618 557.814,299	20.511
28	473.048,618 557.814,299	29	473.057,939 557.810,286	10.148	29	473.057,939 557.810,286	30	473.068,946 557.805,236	12.11	30	473.068,946 557.805,236	31	473.076,586 557.800,704	8.883
31	473.076,586 557.800,704	32	473.084,614 557.793,193	10.994	32	473.084,614 557.793,193	33	473.087,722 557.786,201	7.652	33	473.087,722 557.786,201	34	473.089,147 557.773,122	13.156
34	473.089,147 557.773,122	35	473.090,37 557.754,86	18.303	35	473.090,37 557.754,86	36	473.115,314 557.866,221	114.12	36	473.115,314 557.866,221	37	473.053,758 557.878,918	62.852
37	473.053,758 557.878,918	38	473.015,02 557.887,584	39.695	38	473.015,02 557.887,584	39	472.973,102 557.896,357	42.826	39	472.973,102 557.896,357	40	472.939,906 557.903,656	33.989
40	472.939,906 557.903,656	41	472.926,071 557.906,975	14.228	41	472.926,071 557.906,975	42	472.909,833 557.910,571	16.631	42	472.909,833 557.910,571	43	472.899,686 557.913,061	10.448
43	472.899,686 557.913,061	44	472.891,211 557.914,953	8.684	44	472.891,211 557.914,953	45	472.886,035 557.915,377	5.193	45	472.886,035 557.915,377	46	472.879,156 557.914,408	6.947
46	472.879,156 557.914,408	1	472.872,085 557.913,182	7.176										

\*\* Lungimile segmentelor sunt determinate în planul de proiecție Stereo 70 și sunt rotunjite la 1 milimetru.

\*\*\* Distanța dintre puncte este formată din segmente cumulate ce sunt mai mici decât valoarea 1 milimetru.



**DATE DESPRE IMOBILUL NR. 13678**

Oficiul de Cadastru și Publicitate Imobiliară MUREȘ  
Biroul de Cadastru și Publicitate Imobiliară Târgu Mureș

**A. Partea I. Descrierea imobilului**

Nr. CF vechi:91616/N-Tg.Mures

Nr. cadastral vechi:1143

Nr. topografic:3617/b/2/1/4/2/2/1/1/2;

3617/d/2/1/4/2/1/1/2;3618/a/2/1/4/2/1/1/2;

3617/c/1/4/2/1/1/2;3618/b/2/1/4/2/1/1/2

TEREN Intravilan

Adresa: Loc. Corunca, Jud. Mureș

Nr. Crt	Nr cadastral Nr. topografic	Suprafața* (mp)	Observații / Referințe
A1	124825	1.306	Sector cadastral:2 Teren imprejmuit; diferenta de suprafata se regaseste la id 15629

**B. Partea II. Proprietari și acte**

Inscrieri privitoare la dreptul de proprietate și alte drepturi reale		Referințe
<b>20524 / 15/09/2003</b>		
Act Notarial nr. Contract de vanzare cumparare nr. 1931, din 01/01/2003 emis de BNP Tinca Ileana;		
B1	Intabulare, drept de PROPRIETATE, dobandit prin Conventie, cota actuala 1/1, cota initiala 1/1 1) TUDOSANU CORNELIU, , casatorit cu 2) TUDOSANU NAOMI, bun comun	A1

**C. Partea III. SARCINI .**

Inscrieri privind dezmembramintele dreptului de proprietate, drepturi reale de garanție și sarcini	Referințe
NU SUNT	

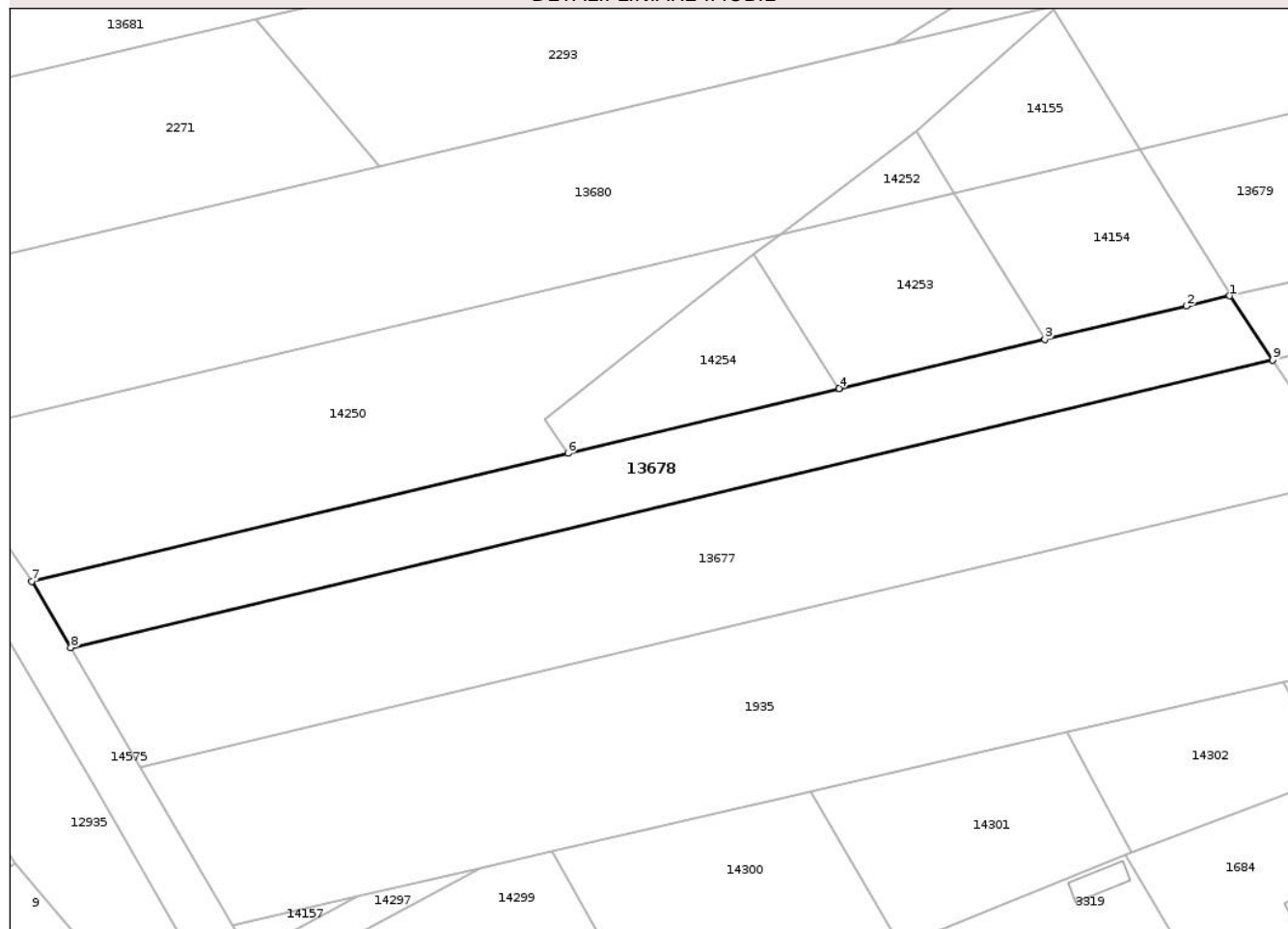
## Anexa Nr. 1 La Partea I

## Teren

Nr cadastral	Suprafața (mp)*	Observații / Referințe
124825	1.306	diferenta de suprafata se regaseste la id 15629

\* Suprafața este determinată în planul de proiecție Stereo 70.

## DETALII LINIARE IMOBIL



## Date referitoare la teren

Crt	Categorie folosință	Intravilan	Suprafața (mp)	Tarla	Parcelă	Nr. topo	Observații / Referințe
1	arabil	DA	1.306	10	507/21	3617/b/2/1/4/ 2/2/1/1/2; 3617/d/2/1/4/ 2/1/1/2; 3618/a/2/1/4/ 2/1/1/2; 3617/c/1/4/2/ 1/1/2; 3618/b/2/1/4/ 2/1/1/2	

## Lungime Segmente

1) Valorile lungimilor segmentelor sunt obținute din proiecție în plan.

Punct început	X / Y	Punct sfârșit	X / Y	Lungime segment (** (m)
1	469.923,769 558.602,022	2	469.918,551 558.600,808	5.357

Punct început	X / Y	Punct sfârșit	X / Y	Lungime segment (** (m)
2	469.918,551 558.600,808	3	469.901,533 558.596,77	17.491
3	469.901,533 558.596,77	4	469.876,753 558.590,891	25.468
4	469.876,753 558.590,891	5	469.876,717 558.590,882	0.037
5	469.876,717 558.590,882	6	469.844,139 558.583,11	33.492
6	469.844,139 558.583,11	7	469.779,626 558.567,718	66.324
7	469.779,626 558.567,718	8	469.784,32 558.559,733	9.262
8	469.784,32 558.559,733	9	469.928,931 558.594,329	148.692
9	469.928,931 558.594,329	1	469.923,769 558.602,022	9.264

\*\* Lungimile segmentelor sunt determinate în planul de proiecție Stereo 70 și sunt rotunjite la 1 milimetru.

\*\*\* Distanța dintre puncte este formată din segmente cumulate ce sunt mai mici decât valoarea 1 milimetru.



**DATE DESPRE IMOBILUL NR. 13726**

Oficiul de Cadastru și Publicitate Imobiliară MUREȘ  
Biroul de Cadastru și Publicitate Imobiliară Târgu Mureș

**A. Partea I. Descrierea imobilului**

TEREN Extravilan

Adresa: Jud. Mureș, Loc. Corunca, extravilan

Nr. Crt	Nr cadastral Nr. topografic	Suprafața* (mp)	Observații / Referințe
A1	55630	1.125	Sector cadastral:3 Teren neimprejmuit;

**B. Partea II. Proprietari și acte**

Inscrieri privitoare la dreptul de proprietate și alte drepturi reale		Referințe
<b>2371 / 13/01/2021</b>		
Act Administrativ nr. 70810, din 18/03/1993 emis de CJSIPT Mures (act notarial nr 636 din 06.07.2020, emis de NP Luminita Moldovan - Petrut, documentatia cadastrala avizata de catre OCPI Mures.);		
B1	Intabulare, drept de PROPRIETATE, dobandit prin Lege, cota actuala 1/1, cota initiala 1/1 1) <b>TOTH E ISTVAN</b>	A1
Act Normativ nr. 17, din 07/03/2014 emis de Parlamentul Romaniei;		
B2	Imobil aflat sub incidenta art. 3 alin (1) din Legea nr. 17/2014.	A1

**C. Partea III. SARCINI .**

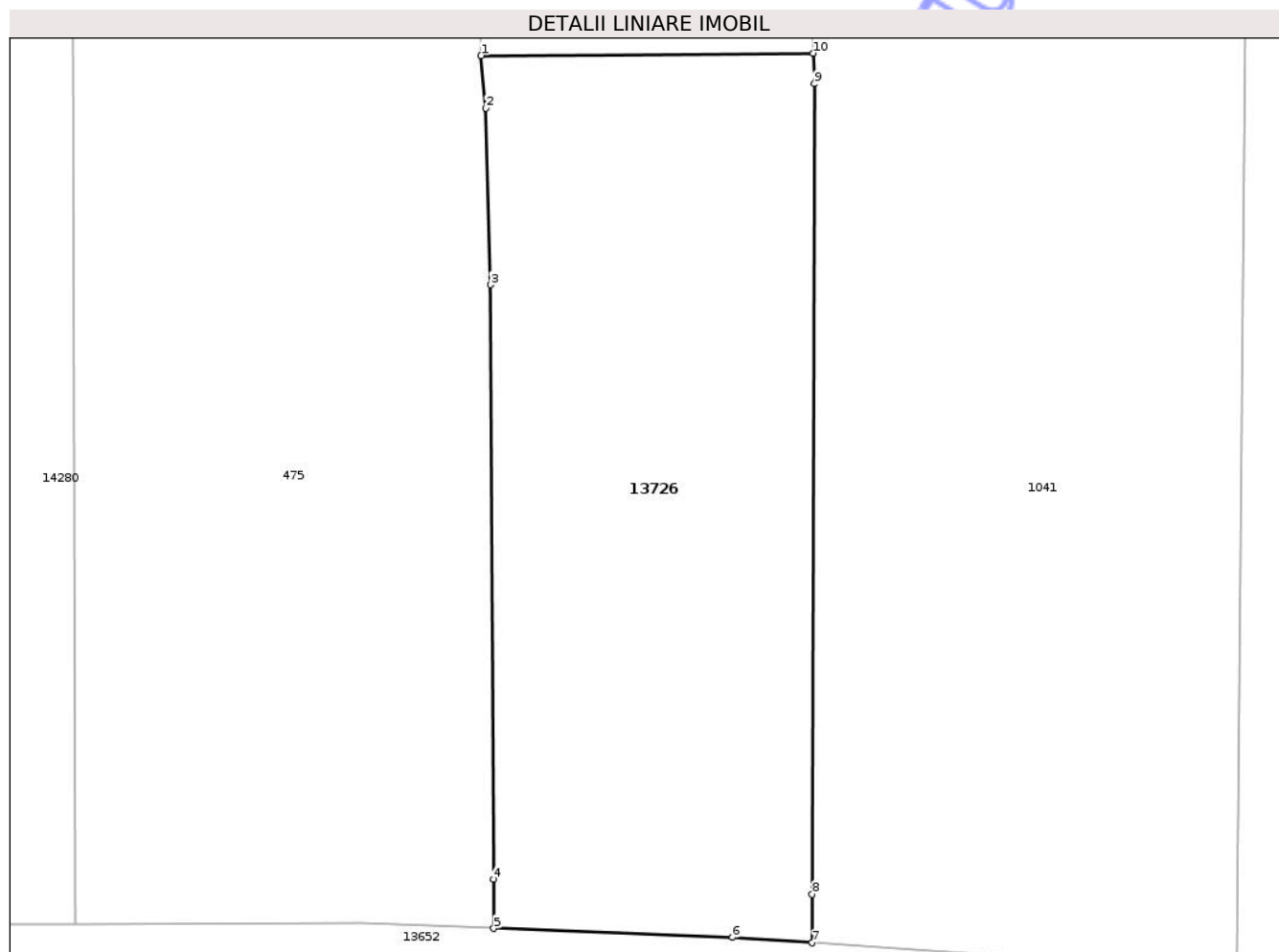
Inscrieri privind dezmembramintele dreptului de proprietate, drepturi reale de garanție și sarcini	Referințe
NU SUNT	

## Anexa Nr. 1 La Partea I

## Teren

Nr cadastral	Suprafața (mp)*	Observații / Referințe
55630	1.125	

\* Suprafața este determinată în planul de proiecție Stereo 70.



## Date referitoare la teren

Crt	Categorie folosință	Intra vilan	Suprafața (mp)	Tarla	Parcelă	Nr. topo	Observații / Referințe
1	arabil	NU	1.125	-	939/9	-	

## Lungime Segmente

1) Valorile lungimilor segmentelor sunt obținute din proiecție în plan.

Punct început	X / Y	Punct sfârșit	X / Y	Lungime segment (** (m)
1	471.293,618 558.737,922	2	471.293,938 558.734,607	3.33
2	471.293,938 558.734,607	3	471.294,22 558.723,496	11.115
3	471.294,22 558.723,496	4	471.294,414 558.686,086	37.411
4	471.294,414 558.686,086	5	471.294,429 558.682,986	3.1
5	471.294,429 558.682,986	6	471.309,458 558.682,425	15.039

Punct început	X / Y	Punct sfârșit	X / Y	Lungime segment (** (m)
6	471.309,458 558.682,425	7	471.314,472 558.682,079	5.026
7	471.314,472 558.682,079	8	471.314,48 558.685,129	3.05
8	471.314,48 558.685,129	9	471.314,622 558.736,149	51.02
9	471.314,622 558.736,149	10	471.314,543 558.738,075	1.928
10	471.314,543 558.738,075	1	471.293,618 558.737,922	20.926

\*\* Lungimile segmentelor sunt determinate în planul de proiecție Stereo 70 și sunt rotunjite la 1 milimetru.

\*\*\* Distanța dintre puncte este formată din segmente cumulate ce sunt mai mici decât valoarea 1 milimetru.

Neutilizabil în Circuitul Civil



**DATE DESPRE IMOBILUL NR. 13737**

Oficiul de Cadastru și Publicitate Imobiliară MUREȘ  
Biroul de Cadastru și Publicitate Imobiliară Târgu Mureș

**A. Partea I. Descrierea imobilului**

TEREN Intravilan

Adresa: Loc. Corunca, Str Îngustă, Nr. 4A, Jud. Mureș

Nr. Crt	Nr cadastral Nr. topografic	Suprafața* (mp)	Observații / Referințe
A1	55612	1.200	Sector cadastral:2 Teren neimprejmuit;

**B. Partea II. Proprietari și acte**

Inscrieri privitoare la dreptul de proprietate și alte drepturi reale		Referințe
<b>13426 / 17/02/2021</b>		
Act Notarial nr. 184, din 16/02/2021 emis de N.P. Boerescu Andreea;		
B1	Intabulare, drept de PROPRIETATE, dobandit prin Conventie, cota actuala 1/2, cota initiala 1/2 1) FEKETE GYORGY, (bun propriu)	A1
B2	Intabulare, drept de PROPRIETATE, dobandit prin Conventie, cota actuala 1/2, cota initiala 1/2 1) FEKETE CSILLA-ZSUZSÁNNA, (bun propriu)	A1

**C. Partea III. SARCINI .**

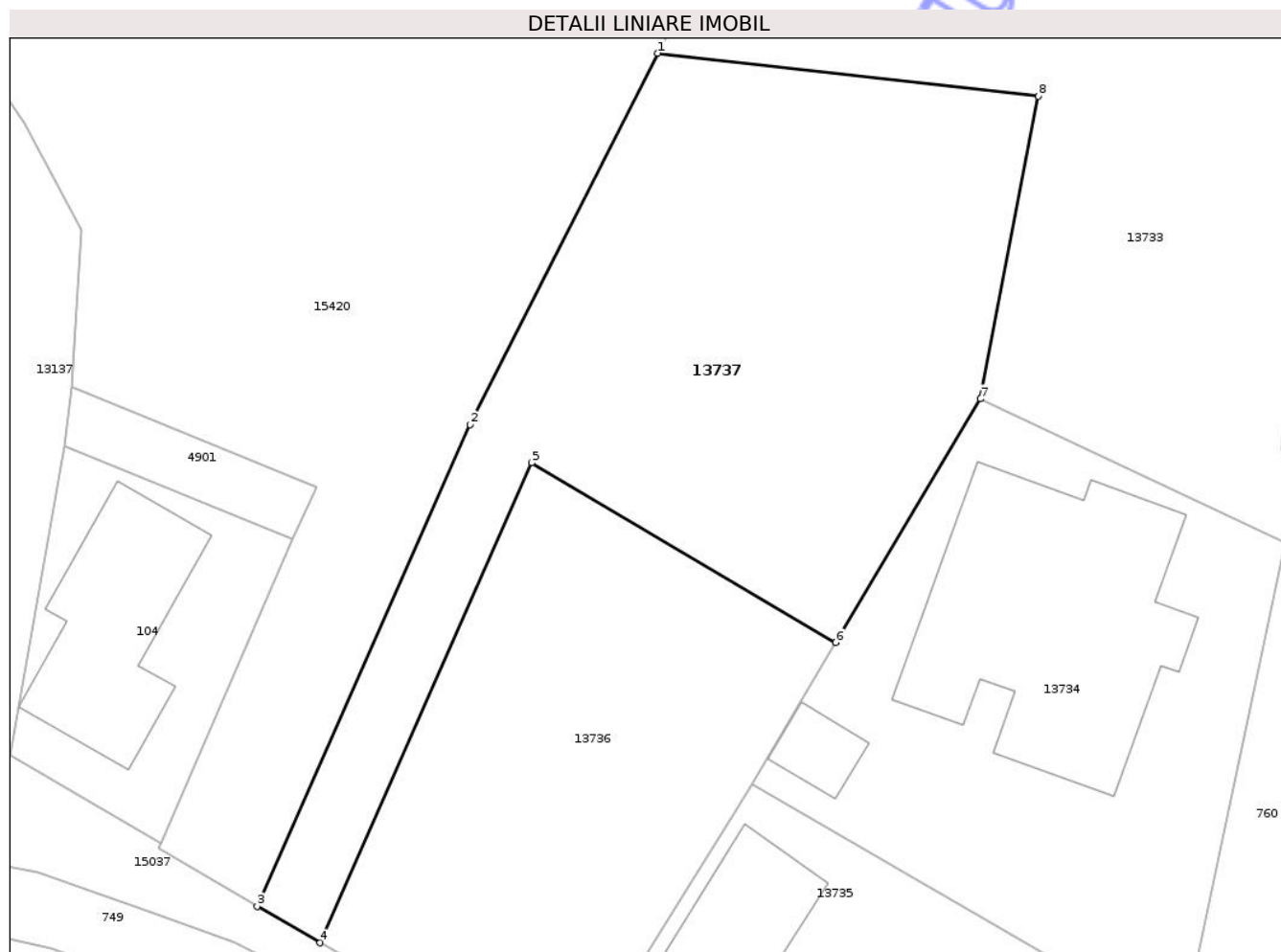
Inscrieri privind dezmembramintele dreptului de proprietate, drepturi reale de garanție și sarcini	Referințe
NU SUNT	

## Anexa Nr. 1 La Partea I

## Teren

Nr cadastral	Suprafața (mp)*	Observații / Referințe
55612	1.200	

\* Suprafața este determinată în planul de proiecție Stereo 70.



## Date referitoare la teren

Crt	Categorie folosință	Intravilan	Suprafața (mp)	Tarla	Parcelă	Nr. topo	Observații / Referințe
1	arabil	DA	1.200	-	-	-	

## Lungime Segmente

1) Valorile lungimilor segmentelor sunt obținute din proiecție în plan.

Punct început	X / Y	Punct sfârșit	X / Y	Lungime segment (** (m)
1	470.859,277 558.248,955	2	470.846,251 558.223,226	28.838
2	470.846,251 558.223,226	3	470.831,507 558.189,818	36.517
3	470.831,507 558.189,818	4	470.835,862 558.187,303	5.029
4	470.835,862 558.187,303	5	470.850,545 558.220,571	36.364
5	470.850,545 558.220,571	6	470.871,629 558.208,112	24.49

Punct început	X / Y	Punct sfârșit	X / Y	Lungime segment (** (m)
6	470.871,629 558.208,112	7	470.881,648 558.224,995	19.632
7	470.881,648 558.224,995	8	470.885,668 558.245,986	21.372
8	470.885,668 558.245,986	1	470.859,277 558.248,955	26.557

\*\* Lungimile segmentelor sunt determinate în planul de proiecție Stereo 70 și sunt rotunjite la 1 milimetru.

\*\*\* Distanța dintre puncte este formată din segmente cumulate ce sunt mai mici decât valoarea 1 milimetru.

Neutilizabil în Circuitul Civil



**DATE DESPRE IMOBILUL NR. 13752**

Oficiul de Cadastru și Publicitate Imobiliară MUREȘ  
Biroul de Cadastru și Publicitate Imobiliară Târgu Mureș

**A. Partea I. Descrierea imobilului**

TEREN Intravilan

Adresa: Loc. Corunca, Str Ingusta, Nr. 20, Jud. Mureș

Nr. Crt	Nr cadastral Nr. topografic	Suprafața* (mp)	Observații / Referințe
A1		1.677	Sector cadastral:2 Teren neimprejmuit;

**B. Partea II. Proprietari și acte**

Inscrieri privitoare la dreptul de proprietate și alte drepturi reale		Referințe
/		
Act Normativ nr. 7, din 13/03/1996 emis de PARLAMENTUL ROMANIEI;		
B1	Intabulare, drept de PROPRIETATE, dobandit prin Lege, cota actuala 1/1, cota initiala 1/1 1) NEIDENTIFICAT NEIDENTIFICAT	A1
B2	Se noteaza mentiunea proprietar neidentificat	A1

**C. Partea III. SARCINI .**

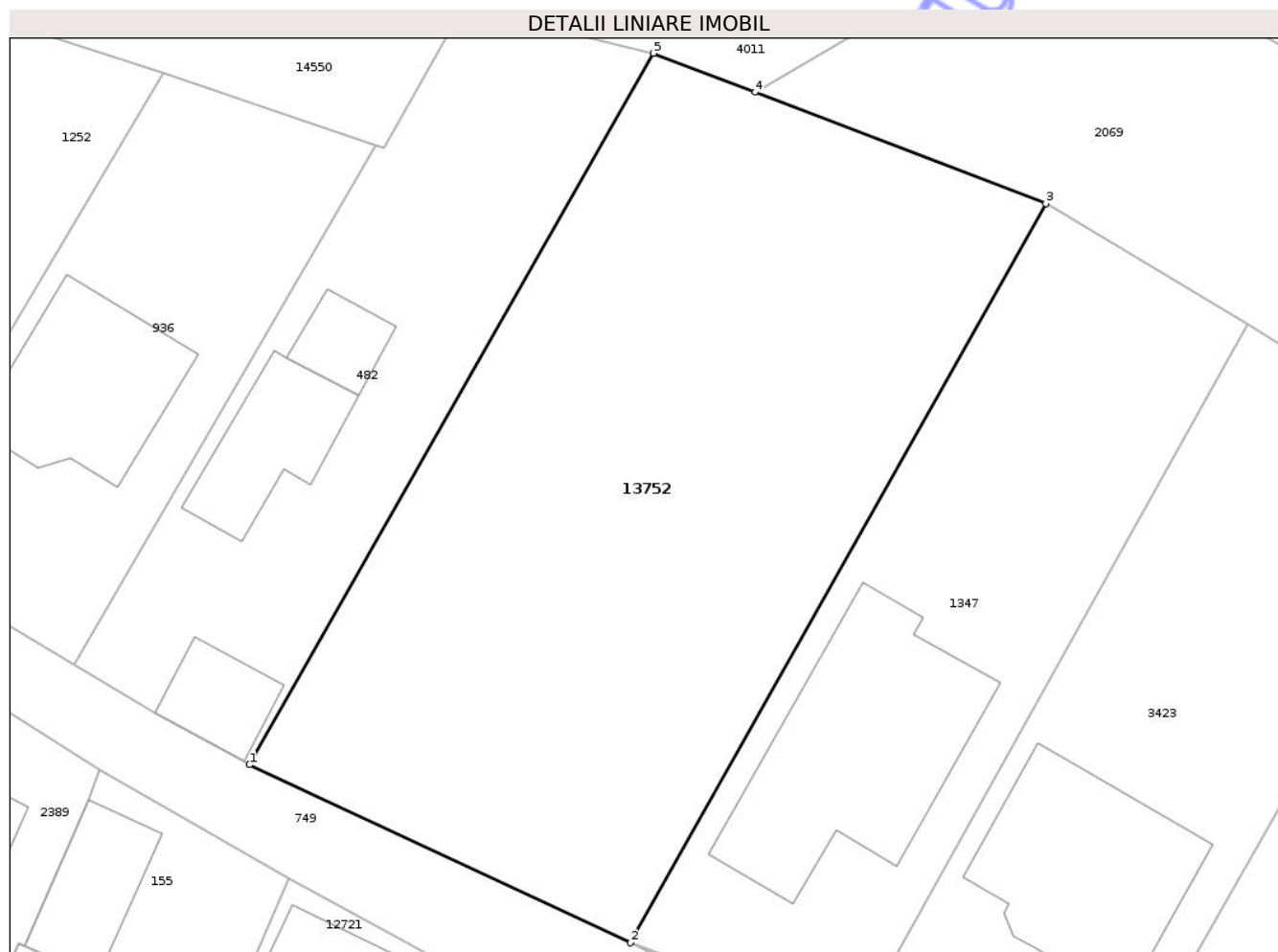
Inscrieri privind dezmembramintele dreptului de proprietate, drepturi reale de garanție și sarcini	Referințe
NU SUNT	

## Anexa Nr. 1 La Partea I

## Teren

Nr cadastral	Suprafața (mp)*	Observații / Referințe
	1.677	

\* Suprafața este determinată în planul de proiecție Stereo 70.



## Date referitoare la teren

Crt	Categorie folosință	Intra vilan	Suprafața (mp)	Tarla	Parcelă	Nr. topo	Observații / Referințe
1	arabil	DA	1.677	-	-	-	

## Lungime Segmente

1) Valorile lungimilor segmentelor sunt obținute din proiecție în plan.

Punct început	X / Y	Punct sfârșit	X / Y	Lungime segment (** (m)
1	470.659,559 558.236,636	2	470.686,017 558.224,273	29.204
2	470.686,017 558.224,273	3	470.714,877 558.275,604	58.888
3	470.714,877 558.275,604	4	470.694,681 558.283,323	21.621
4	470.694,681 558.283,323	5	470.687,627 558.286,033	7.557
5	470.687,627 558.286,033	1	470.659,559 558.236,636	56.814

\*\* Lungimile segmentelor sunt determinate în planul de proiecție Stereo 70 și sunt rotunjite la 1 milimetru.

\*\*\* Distanța dintre puncte este formată din segmente cumulate ce sunt mai mici decât valoarea 1 milimetru.

Neutilizabil în Circuitul  
Civil



**DATE DESPRE IMOBILUL NR. 13755**

Oficiul de Cadastru și Publicitate Imobiliară MUREȘ  
Biroul de Cadastru și Publicitate Imobiliară Târgu Mureș

**A. Partea I. Descrierea imobilului**

TEREN Intravilan

Adresa: Loc. Bozeni, Str Bodoni Sandor, Nr. 129, Jud. Mureș

Nr. Crt	Nr cadastral Nr. topografic	Suprafața* (mp)	Observații / Referințe
A1		544	Sector cadastral:15 Teren neimprejmuit;

**B. Partea II. Proprietari și acte**

Inscrieri privitoare la dreptul de proprietate și alte drepturi reale		Referințe
/		
Act Normativ nr. 7, din 13/03/1996 emis de PARLAMENTUL ROMANIEI;		
B1	Intabulare, drept de PROPRIETATE, dobandit prin Lege, cota actuala 1/1, cota initiala 1/1 1) NEIDENTIFICAT NEIDENTIFICAT	A1
B2	Se noteaza mentiunea proprietar neidentificat	A1

**C. Partea III. SARCINI .**

Inscrieri privind dezmembramintele dreptului de proprietate, drepturi reale de garanție și sarcini	Referințe
NU SUNT	

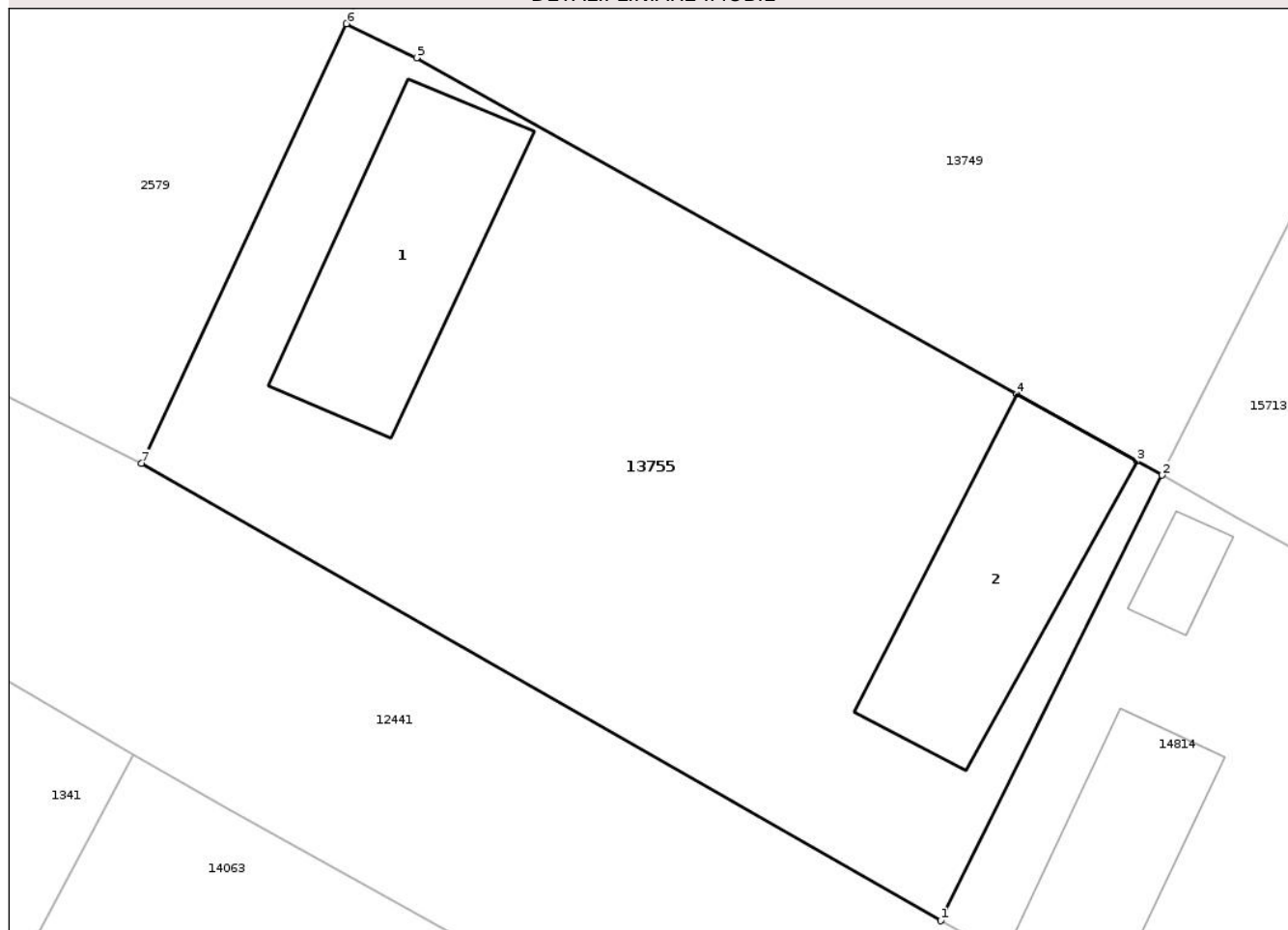
## Anexa Nr. 1 La Partea I

## Teren

Nr cadastral	Suprafața (mp)*	Observații / Referințe
	544	

\* Suprafața este determinată în planul de proiecție Stereo 70.

## DETALII LINIARE IMOBIL



## Date referitoare la teren

Crt	Categorie folosință	Intra vilan	Suprafața (mp)	Tarla	Parcelă	Nr. topo	Observații / Referințe
1	curți constructii	DA	244	-	-	-	
2	arabil	DA	300	-	-	-	

## Date referitoare la construcții

Crt	Număr	Destinație construcție	Supraf. (mp)	Situație juridică	Observații / Referințe
A1.1	0	construcții de locuințe	54	Fara acte	Nr. niveluri:1; S. construita la sol:54 mp;
A1.2	0	construcții anexa	56	Fara acte	Nr. niveluri:1; S. construita la sol:56 mp;

## Lungime Segmente

1) Valorile lungimilor segmentelor sunt obținute din proiecție în plan.

Punct început	X / Y	Punct sfârșit	X / Y	Lungime segment (** (m)
1	475.393,878 558.888,375	2	475.401,526 558.903,758	17.179
2	475.401,526 558.903,758	3	475.400,663 558.904,24	0.988

Punct început	X / Y	Punct sfârșit	X / Y	Lungime segment (** (m)
3	475.400,663 558.904,24	4	475.396,507 558.906,564	4.762
4	475.396,507 558.906,564	5	475.375,761 558.918,164	23.769
5	475.375,761 558.918,164	6	475.373,34 558.919,34	2.692
6	475.373,34 558.919,34	7	475.366,256 558.904,162	16.75
7	475.366,256 558.904,162	1	475.393,878 558.888,375	31.815

\*\* Lungimile segmentelor sunt determinate în planul de proiecție Stereo 70 și sunt rotunjite la 1 milimetru.

\*\*\* Distanța dintre puncte este formată din segmente cumulate ce sunt mai mici decât valoarea 1 milimetru.

Neutilizabil în Circuitul Civil



**DATE DESPRE IMOBILUL NR. 13758**

Oficiul de Cadastru și Publicitate Imobiliară MUREȘ  
Biroul de Cadastru și Publicitate Imobiliară Târgu Mureș

**A. Partea I. Descrierea imobilului**

TEREN Intravilan

Adresa: Loc. Bozeni, Str Bodoni Sandor, Nr. 42, Jud. Mureș

Nr. Crt	Nr cadastral Nr. topografic	Suprafața* (mp)	Observații / Referințe
A1		2.561	Sector cadastral:17 Teren neimprejmuit;

**B. Partea II. Proprietari și acte**

Inscrieri privitoare la dreptul de proprietate și alte drepturi reale		Referințe
/		
Act Normativ nr. 7, din 13/03/1996 emis de PARLAMENTUL ROMANIEI;		
B1	Intabulare, drept de PROPRIETATE, dobandit prin Lege, cota actuala 1/1, cota initiala 1/1 1) NEIDENTIFICAT NEIDENTIFICAT	A1
B2	Se noteaza mentiunea proprietar neidentificat	A1

**C. Partea III. SARCINI .**

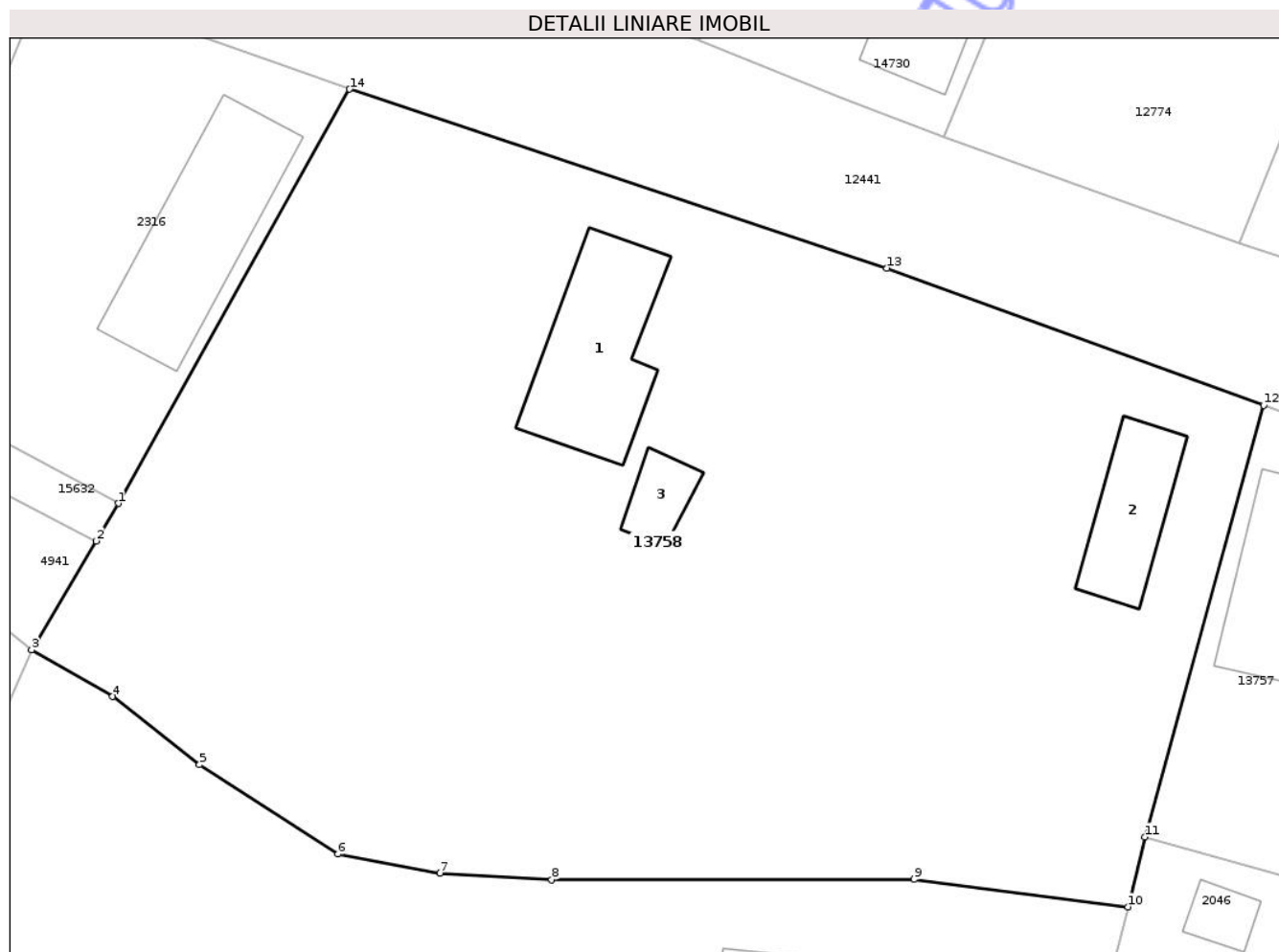
Inscrieri privind dezmembramintele dreptului de proprietate, drepturi reale de garanție și sarcini	Referințe
NU SUNT	

## Anexa Nr. 1 La Partea I

## Teren

Nr cadastral	Suprafața (mp)*	Observații / Referințe
	2.561	

\* Suprafața este determinată în planul de proiecție Stereo 70.



## Date referitoare la teren

Crt	Categorie folosință	Intravilan	Suprafața (mp)	Tarla	Parcelă	Nr. topo	Observații / Referințe
1	curți constructii	DA	750	-	-	-	
2	arabil	DA	1.811	-	-	-	

## Date referitoare la construcții

Crt	Număr	Destinație construcție	Supraf. (mp)	Situație juridică	Observații / Referințe
A1.1	0	construcții de locuințe	81	Fara acte	Nr. niveluri:1; S. construita la sol:81 mp;
A1.2	0	construcții anexa	46	Fara acte	Nr. niveluri:1; S. construita la sol:46 mp;
A1.3	0	construcții anexa	17	Fara acte	Nr. niveluri:1; S. construita la sol:17 mp;

## Lungime Segmente

1) Valorile lungimilor segmentelor sunt obținute din proiecție în plan.

Punct început	X / Y	Punct sfârșit	X / Y	Lungime segment (** (m)
1	474.937,846 558.981,613	2	474.936,474 558.979,291	2.697

Punct început	X / Y	Punct sfârșit	X / Y	Lungime segment (** (m)
2	474.936,474 558.979,291	3	474.932,499 558.972,567	7.811
3	474.932,499 558.972,567	4	474.937,497 558.969,698	5.763
4	474.937,497 558.969,698	5	474.942,852 558.965,492	6.809
5	474.942,852 558.965,492	6	474.951,394 558.960,001	10.155
6	474.951,394 558.960,001	7	474.957,698 558.958,824	6.413
7	474.957,698 558.958,824	8	474.964,591 558.958,409	6.905
8	474.964,591 558.958,409	9	474.986,951 558.958,428	22.36
9	474.986,951 558.958,428	10	475.000,138 558.956,735	13.295
10	475.000,138 558.956,735	11	475.001,193 558.961,047	4.439
11	475.001,193 558.961,047	12	475.008,522 558.987,66	27.604
12	475.008,522 558.987,66	13	474.985,272 558.996,118	24.741
13	474.985,272 558.996,118	14	474.952,113 559.007,154	34.947
14	474.952,113 559.007,154	1	474.937,846 558.981,613	29.256

\*\* Lungimile segmentelor sunt determinate în planul de proiecție Stereo 70 și sunt rotunjite la 1 milimetru.

\*\*\* Distanța dintre puncte este formată din segmente cumulate ce sunt mai mici decât valoarea 1 milimetru.



**DATE DESPRE IMOBILUL NR. 13762**

Oficiul de Cadastru și Publicitate Imobiliară MUREȘ  
Biroul de Cadastru și Publicitate Imobiliară Târgu Mureș

**A. Partea I. Descrierea imobilului**

TEREN Intravilan

Adresa: Loc. Corunca, Jud. Mureș

Nr. Crt	Nr cadastral Nr. topografic	Suprafața* (mp)	Observații / Referințe
A1		311	Sector cadastral:4 Teren neimprejmuit;

**B. Partea II. Proprietari și acte**

Inscrieri privitoare la dreptul de proprietate și alte drepturi reale		Referințe
/		
Act Normativ nr. 7, din 13/03/1996 emis de PARLAMENTUL ROMANIEI;		
B1	Intabulare, drept de PROPRIETATE, dobandit prin Lege, cota actuala 1/1, cota initiala 1/1 1) NEIDENTIFICAT NEIDENTIFICAT	A1
B2	Se noteaza mentiunea proprietar neidentificat	A1

**C. Partea III. SARCINI .**

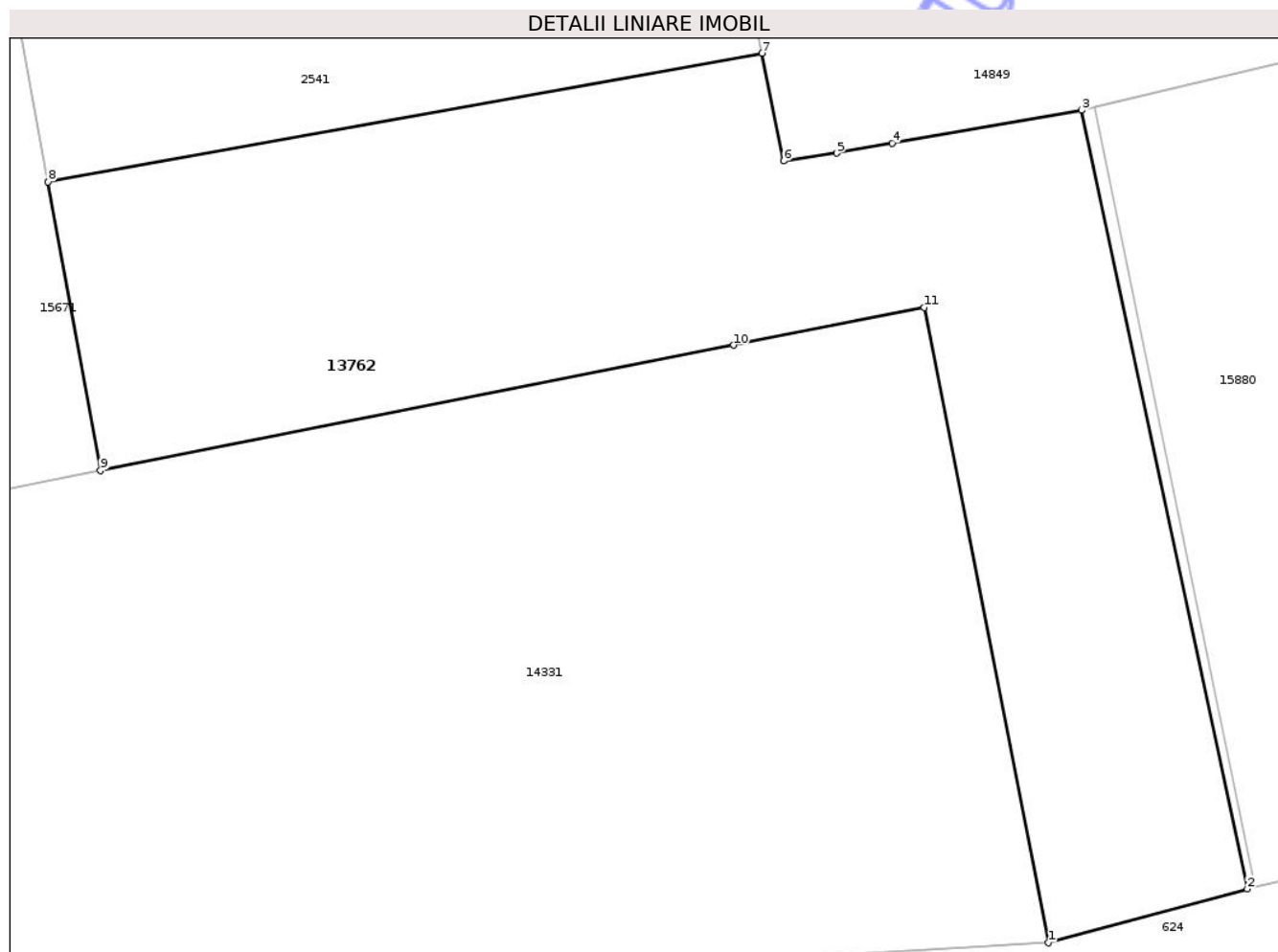
Inscrieri privind dezmembramintele dreptului de proprietate, drepturi reale de garanție și sarcini	Referințe
NU SUNT	

## Anexa Nr. 1 La Partea I

## Teren

Nr cadastral	Suprafața (mp)*	Observații / Referințe
	311	

\* Suprafața este determinată în planul de proiecție Stereo 70.



## Date referitoare la teren

Crt	Categorie folosință	Intra vilan	Suprafața (mp)	Tarla	Parcelă	Nr. topo	Observații / Referințe
1	faneata	DA	311	-	-	-	

## Lungime Segmente

1) Valorile lungimilor segmentelor sunt obținute din proiecție în plan.

Punct început	X / Y	Punct sfârșit	X / Y	Lungime segment (** (m)
1	471.769,752 557.630,82	2	471.775,39 557.632,341	5.84
2	471.775,39 557.632,341	3	471.770,7 557.654,378	22.531
3	471.770,7 557.654,378	4	471.765,336 557.653,437	5.446
4	471.765,336 557.653,437	5	471.763,759 557.653,161	1.601
5	471.763,759 557.653,161	6	471.762,261 557.652,936	1.515

Punct început	X / Y	Punct sfârșit	X / Y	Lungime segment (** (m)
6	471.762,261 557.652,936	7	471.761,644 557.655,988	3.114
7	471.761,644 557.655,988	8	471.741,437 557.652,347	20.532
8	471.741,437 557.652,347	9	471.742,918 557.644,185	8.295
9	471.742,918 557.644,185	10	471.760,847 557.647,726	18.275
10	471.760,847 557.647,726	11	471.766,243 557.648,791	5.5
11	471.766,243 557.648,791	1	471.769,752 557.630,82	18.31

\*\* Lungimile segmentelor sunt determinate în planul de proiecție Stereo 70 și sunt rotunjite la 1 milimetru.

\*\*\* Distanța dintre puncte este formată din segmente cumulate ce sunt mai mici decât valoarea 1 milimetru.

Neutilizabil în Circuitul Civil



**DATE DESPRE IMOBILUL NR. 13764**

Oficiul de Cadastru și Publicitate Imobiliară MUREȘ  
Biroul de Cadastru și Publicitate Imobiliară Târgu Mureș

**A. Partea I. Descrierea imobilului**

TEREN Extravilan

Adresa: Jud. Mureș

Nr. Crt	Nr cadastral Nr. topografic	Suprafața* (mp)	Observații / Referințe
A1		1.093	Sector cadastral:2 Teren neimprejmuit;

**B. Partea II. Proprietari și acte**

Inscrieri privitoare la dreptul de proprietate și alte drepturi reale		Referințe
/		
Act Normativ nr. 7, din 13/03/1996 emis de PARLAMENTUL ROMANIEI;		
B1	Intabulare, drept de PROPRIETATE, dobandit prin Lege, cota actuala 1/1, cota initiala 1/1 1) NEIDENTIFICAT NEIDENTIFICAT	A1
B2	se noteaza mentiunea rezerva comisiei locale de fond funciar	A1

**C. Partea III. SARCINI .**

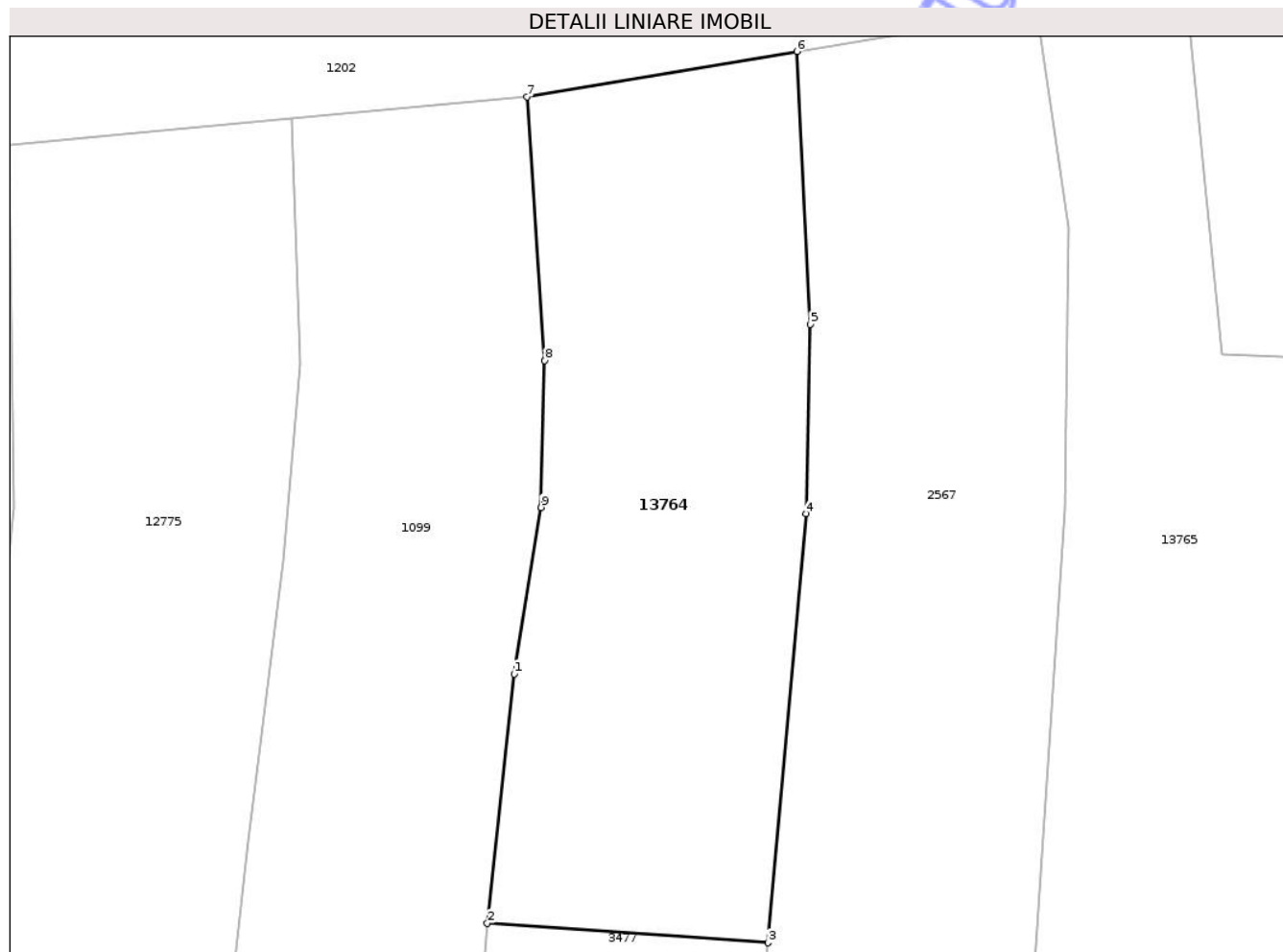
Inscrieri privind dezmembramintele dreptului de proprietate, drepturi reale de garanție și sarcini	Referințe
NU SUNT	

## Anexa Nr. 1 La Partea I

## Teren

Nr cadastral	Suprafața (mp)*	Observații / Referințe
	1.093	

\* Suprafața este determinată în planul de proiecție Stereo 70.



## Date referitoare la teren

Crt	Categorie folosință	Intra vilan	Suprafața (mp)	Tarla	Parcelă	Nr. topo	Observații / Referințe
1	arabil	NU	693	-	-	-	
2	faneata	NU	400	-	-	-	

## Lungime Segmente

1) Valorile lungimilor segmentelor sunt obținute din proiecție în plan.

Punct început	X / Y	Punct sfârșit	X / Y	Lungime segment (** (m)
1	470.725,177 558.447,473	2	470.723,342 558.430,437	17.135
2	470.723,342 558.430,437	3	470.742,545 558.429,108	19.249
3	470.742,545 558.429,108	4	470.745,144 558.458,404	29.411
4	470.745,144 558.458,404	5	470.745,415 558.471,34	12.939

Punct început	X / Y	Punct sfârșit	X / Y	Lungime segment (** (m)
5	470.745,415 558.471,34	6	470.744,508 558.489,99	18.672
6	470.744,508 558.489,99	7	470.726,066 558.486,901	18.699
7	470.726,066 558.486,901	8	470.727,265 558.468,868	18.073
8	470.727,265 558.468,868	9	470.727,022 558.458,845	10.026
9	470.727,022 558.458,845	1	470.725,177 558.447,473	11.521

\*\* Lungimile segmentelor sunt determinate în planul de proiecție Stereo 70 și sunt rotunjite la 1 milimetru.

\*\*\* Distanța dintre puncte este formată din segmente cumulate ce sunt mai mici decât valoarea 1 milimetru.

Neutilizabil în Circuitul Civil



**DATE DESPRE IMOBILUL NR. 13770**

Oficiul de Cadastru și Publicitate Imobiliară MUREȘ  
Biroul de Cadastru și Publicitate Imobiliară Târgu Mureș

**A. Partea I. Descrierea imobilului**

TEREN Necunoscut

Adresa: Loc. Corunca, Str Scurta, Nr. 1, Jud. Mureș

Nr. Crt	Nr cadastral Nr. topografic	Suprafața* (mp)	Observații / Referințe
A1		831	Sector cadastral:2 Teren împrejmuit;

**B. Partea II. Proprietari și acte**

Inscrieri privitoare la dreptul de proprietate și alte drepturi reale		Referințe
/		
Act Normativ nr. 7, din 13/03/1996 emis de PARLAMENTUL ROMANIEI;		
B1	Intabulare, drept de PROPRIETATE, dobândit prin Lege, cota actuala 1/1, cota initiala 1/1 1) NEIDENTIFICAT NEIDENTIFICAT	A1
B2	Se noteaza mentiunea proprietar neidentificat	A1

**C. Partea III. SARCINI .**

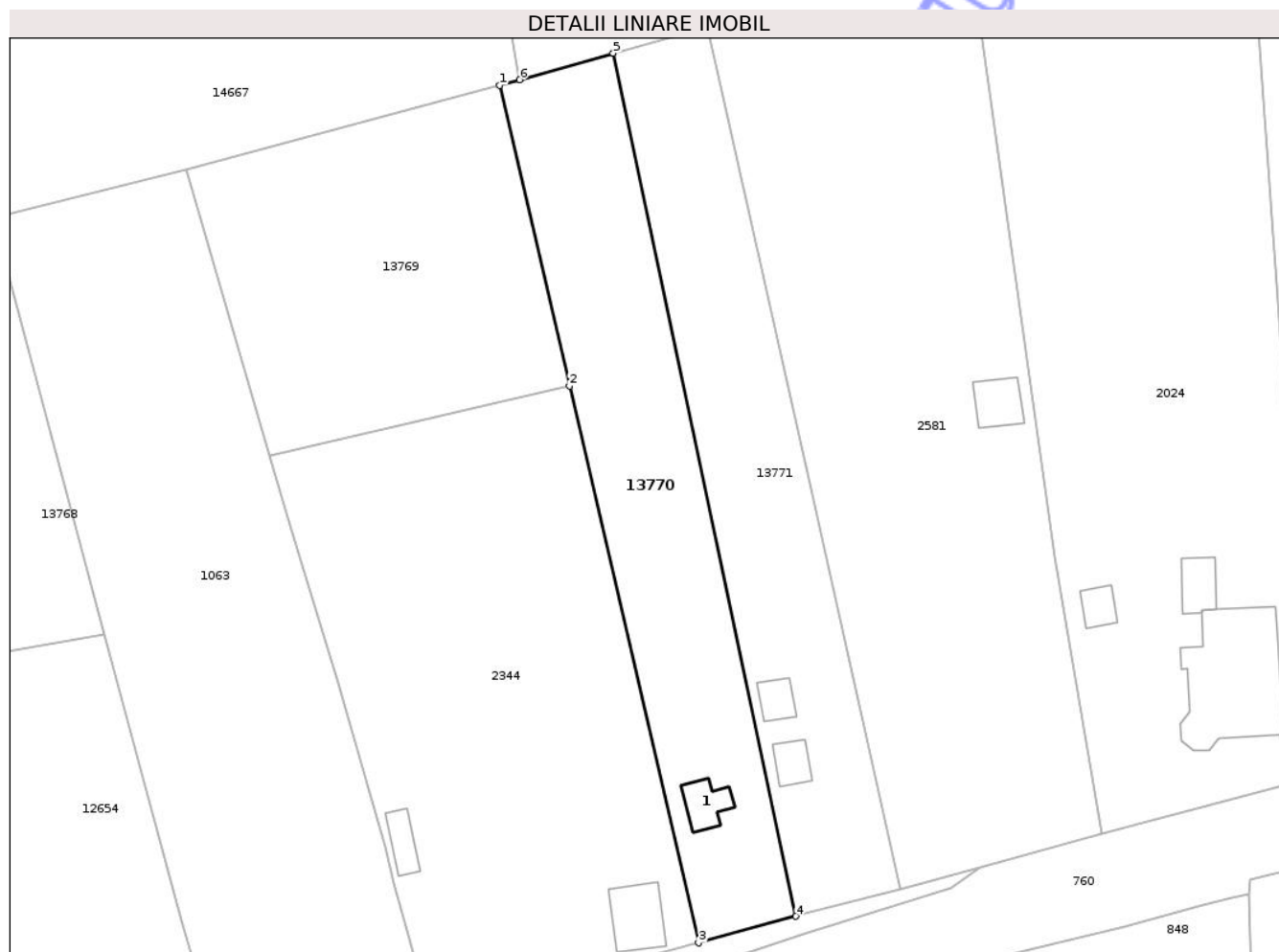
Inscrieri privind dezmembramintele dreptului de proprietate, drepturi reale de garanție și sarcini	Referințe
NU SUNT	

## Anexa Nr. 1 La Partea I

## Teren

Nr cadastral	Suprafața (mp)*	Observații / Referințe
	831	

\* Suprafața este determinată în planul de proiecție Stereo 70.



## Date referitoare la teren

Crt	Categorie folosință	Intra vilan	Suprafața (mp)	Tarla	Parcelă	Nr. topo	Observații / Referințe
1	curti constructii	DA	50	-	-	-	
2	faneata	DA	278	-	-	-	
3	faneata	NU	503	-	-	-	

## Date referitoare la construcții

Crt	Număr	Destinație construcție	Supraf. (mp)	Situație juridică	Observații / Referințe
A1.1	0	constructii anexa	16	Fara acte	Nr. niveluri:1; S. construita la sol:16 mp;

## Lungime Segmente

1) Valorile lungimilor segmentelor sunt obținute din proiecție în plan.

Punct început	X / Y	Punct sfârșit	X / Y	Lungime segment (** (m)
1	470.961,604 558.514,252	2	470.968,089 558.486,335	28.66
2	470.968,089 558.486,335	3	470.980,1 558.434,624	53.088

Punct început	X / Y	Punct sfârșit	X / Y	Lungime segment (** (m)
3	470.980,1 558.434,624	4	470.989,131 558.437,082	9.36
4	470.989,131 558.437,082	5	470.972,159 558.517,244	81.939
5	470.972,159 558.517,244	6	470.963,464 558.514,779	9.038
6	470.963,464 558.514,779	1	470.961,604 558.514,252	1.933

\*\* Lungimile segmentelor sunt determinate în planul de proiecție Stereo 70 și sunt rotunjite la 1 milimetru.

\*\*\* Distanța dintre puncte este formată din segmente cumulate ce sunt mai mici decât valoarea 1 milimetru.

Neutilizabil în Circuitul Civil



**DATE DESPRE IMOBILUL NR. 13774**

Oficiul de Cadastru și Publicitate Imobiliară MUREȘ  
Biroul de Cadastru și Publicitate Imobiliară Târgu Mureș

**A. Partea I. Descrierea imobilului**

TEREN Intravilan

Adresa: Loc. Corunca, Jud. Mureș

Nr. Crt	Nr cadastral Nr. topografic	Suprafața* (mp)	Observații / Referințe
A1		320	Sector cadastral:2 Teren neimprejmuit;

**B. Partea II. Proprietari și acte**

Inscrieri privitoare la dreptul de proprietate și alte drepturi reale		Referințe
/		
Act Normativ nr. 7, din 13/03/1996 emis de PARLAMENTUL ROMANIEI;		
B1	Intabulare, drept de PROPRIETATE, dobandit prin Lege, cota actuala 1/1, cota initiala 1/1 1) NEIDENTIFICAT NEIDENTIFICAT	A1
B2	Se noteaza mentiunea proprietar neidentificat	A1

**C. Partea III. SARCINI .**

Inscrieri privind dezmembramintele dreptului de proprietate, drepturi reale de garanție și sarcini	Referințe
NU SUNT	

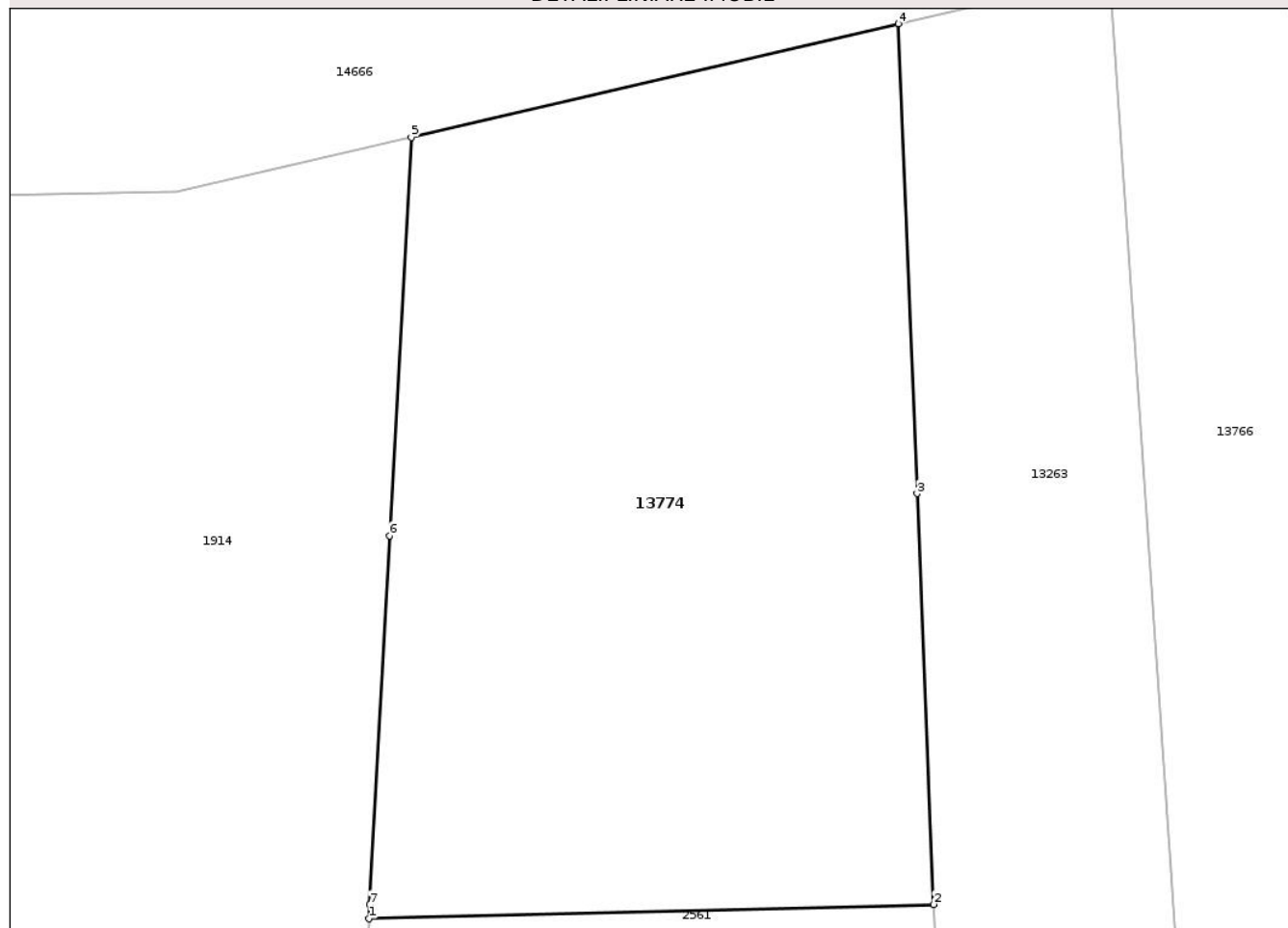
## Anexa Nr. 1 La Partea I

## Teren

Nr cadastral	Suprafața (mp)*	Observații / Referințe
	320	

\* Suprafața este determinată în planul de proiecție Stereo 70.

## DETALII LINIARE IMOBIL



## Date referitoare la teren

Crt	Categorie folosință	Intravilan	Suprafața (mp)	Tarla	Parcelă	Nr. topo	Observații / Referințe
1	arabil	DA	320	-	-	-	

## Lungime Segmente

1) Valorile lungimilor segmentelor sunt obținute din proiecție în plan.

Punct început	X / Y	Punct sfârșit	X / Y	Lungime segment (** (m)
1	470.795,628 558.449,407	2	470.810,908 558.449,79	15.285
2	470.810,908 558.449,79	3	470.810,463 558.460,901	11.12
3	470.810,463 558.460,901	4	470.809,956 558.473,603	12.712
4	470.809,956 558.473,603	5	470.796,773 558.470,527	13.537
5	470.796,773 558.470,527	6	470.796,184 558.459,757	10.786

Punct început	X / Y	Punct sfârșit	X / Y	Lungime segment (** (m)
6	470.796,184 558.459,757	7	470.795,639 558.449,784	9.988
7	470.795,639 558.449,784	1	470.795,628 558.449,407	0.377

\*\* Lungimile segmentelor sunt determinate în planul de proiecție Stereo 70 și sunt rotunjite la 1 milimetru.

\*\*\* Distanța dintre puncte este formată din segmente cumulate ce sunt mai mici decât valoarea 1 milimetru.

Neutilizabil în Circuitul Civil



**DATE DESPRE IMOBILUL NR. 13782**

Oficiul de Cadastru și Publicitate Imobiliară MUREȘ  
Biroul de Cadastru și Publicitate Imobiliară Târgu Mureș

**A. Partea I. Descrierea imobilului**

TEREN Intravilan

Adresa: Loc. Corunca, Str Centenarului, Nr. 1A, Jud. Mureș

Nr. Crt	Nr cadastral Nr. topografic	Suprafața* (mp)	Observații / Referințe
A1		2.390	Sector cadastral:6 Teren neimprejmuit;

**B. Partea II. Proprietari și acte**

Inscrieri privitoare la dreptul de proprietate și alte drepturi reale		Referințe
/		
Act Normativ nr. 7, din 13/03/1996 emis de PARLAMENTUL ROMANIEI;		
B1	Intabulare, drept de PROPRIETATE, dobandit prin Lege, cota actuala 1/1, cota initiala 1/1 1) NEIDENTIFICAT NEIDENTIFICAT	A1
B2	Se noteaza mentiunea proprietar neidentificat	A1

**C. Partea III. SARCINI .**

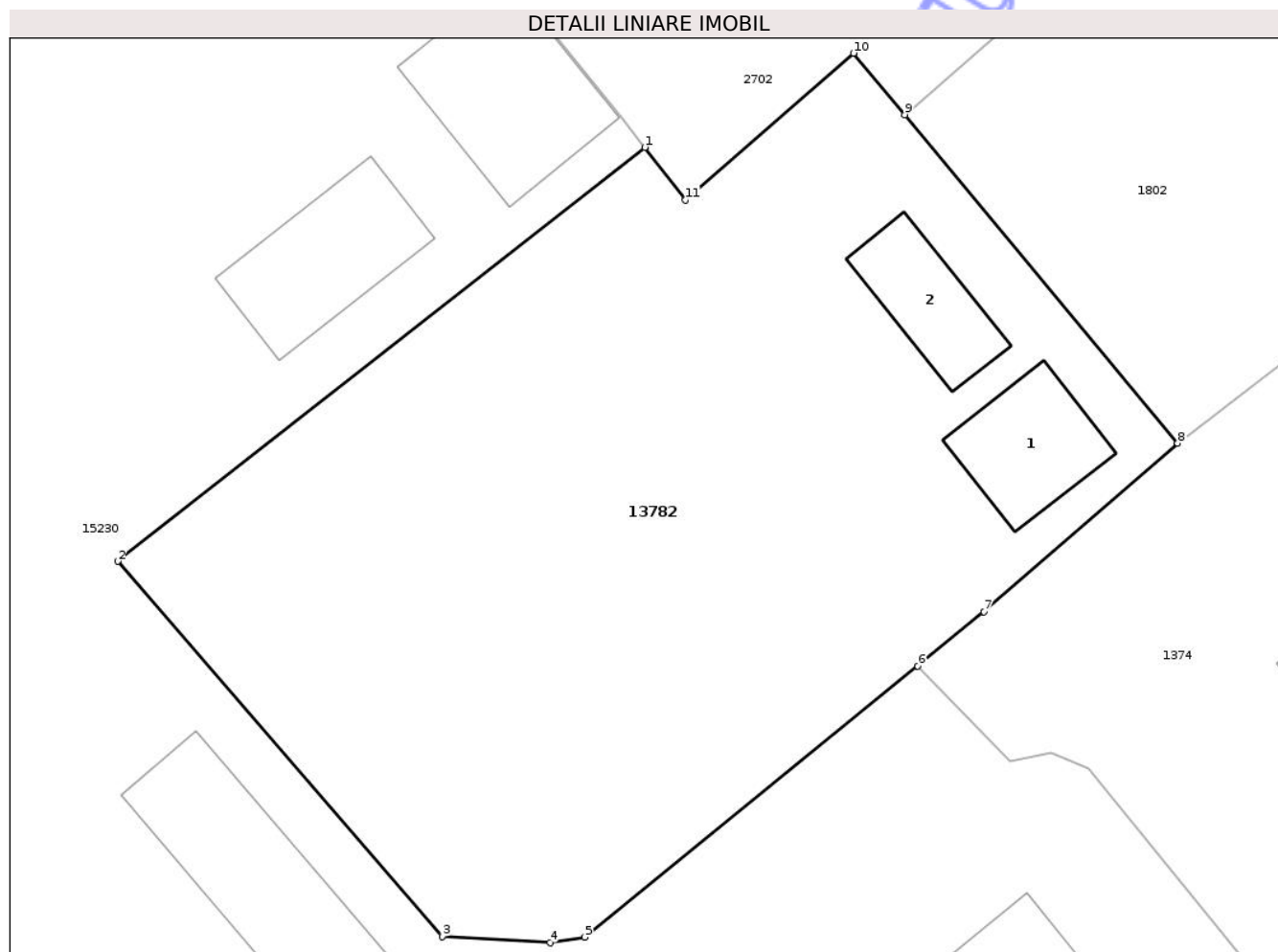
Inscrieri privind dezmembramintele dreptului de proprietate, drepturi reale de garanție și sarcini	Referințe
NU SUNT	

## Anexa Nr. 1 La Partea I

## Teren

Nr cadastral	Suprafața (mp)*	Observații / Referințe
	2.390	

\* Suprafața este determinată în planul de proiecție Stereo 70.



## Date referitoare la teren

Crt	Categorie folosință	Intra vilan	Suprafața (mp)	Tarla	Parcelă	Nr. topo	Observații / Referințe
1	curți constructii	DA	2.390	-	-	-	

## Date referitoare la construcții

Crt	Număr	Destinație construcție	Supraf. (mp)	Situație juridică	Observații / Referințe
A1.1	0	construcții administrative și social culturale	73	Fara acte	Nr. niveluri:1; S. construita la sol:73 mp;
A1.2	0	construcții administrative și social culturale	62	Fara acte	Nr. niveluri:1; S. construita la sol:62 mp;

## Lungime Segmente

1) Valorile lungimilor segmentelor sunt obținute din proiecție în plan.

Punct început	X / Y	Punct sfârșit	X / Y	Lungime segment (** (m)
1	469.996,152 557.321,97	2	469.959,439 557.293,157	46.669
2	469.959,439 557.293,157	3	469.982,041 557.267,045	34.535

Punct început	X / Y	Punct sfârşit	X / Y	Lungime segment (** (m)
3	469.982,041 557.267,045	4	469.989,56 557.266,6	7.532
4	469.989,56 557.266,6	5	469.991,975 557.266,991	2.446
5	469.991,975 557.266,991	6	470.015,174 557.285,871	29.911
6	470.015,174 557.285,871	7	470.019,78 557.289,652	5.959
7	470.019,78 557.289,652	8	470.033,277 557.301,381	17.881
8	470.033,277 557.301,381	9	470.014,261 557.324,242	29.736
9	470.014,261 557.324,242	10	470.010,704 557.328,519	5.563
10	470.010,704 557.328,519	11	469.998,998 557.318,309	15.533
11	469.998,998 557.318,309	1	469.996,152 557.321,97	4.637

\*\* Lungimile segmentelor sunt determinate în planul de proiecție Stereo 70 și sunt rotunjite la 1 milimetru.

\*\*\* Distanța dintre puncte este formată din segmente cumulate ce sunt mai mici decât valoarea 1 milimetru.



**DATE DESPRE IMOBILUL NR. 13787**

Oficiul de Cadastru și Publicitate Imobiliară MUREȘ  
Biroul de Cadastru și Publicitate Imobiliară Târgu Mureș

**A. Partea I. Descrierea imobilului**

TEREN Intravilan

Adresa: Loc. Corunca, Jud. Mureș

Nr. Crt	Nr cadastral Nr. topografic	Suprafața* (mp)	Observații / Referințe
A1		85	Sector cadastral:6 Teren neimprejmuit;

**B. Partea II. Proprietari și acte**

Inscrieri privitoare la dreptul de proprietate și alte drepturi reale		Referințe
/		
Act Normativ nr. 7, din 13/03/1996 emis de PARLAMENTUL ROMANIEI;		
B1	Intabulare, drept de PROPRIETATE, dobândit prin Lege, cota actuala 1/1, cota initiala 1/1 1) NEIDENTIFICAT NEIDENTIFICAT	A1
B2	Se noteaza mentiunea proprietar neidentificat	A1

**C. Partea III. SARCINI .**

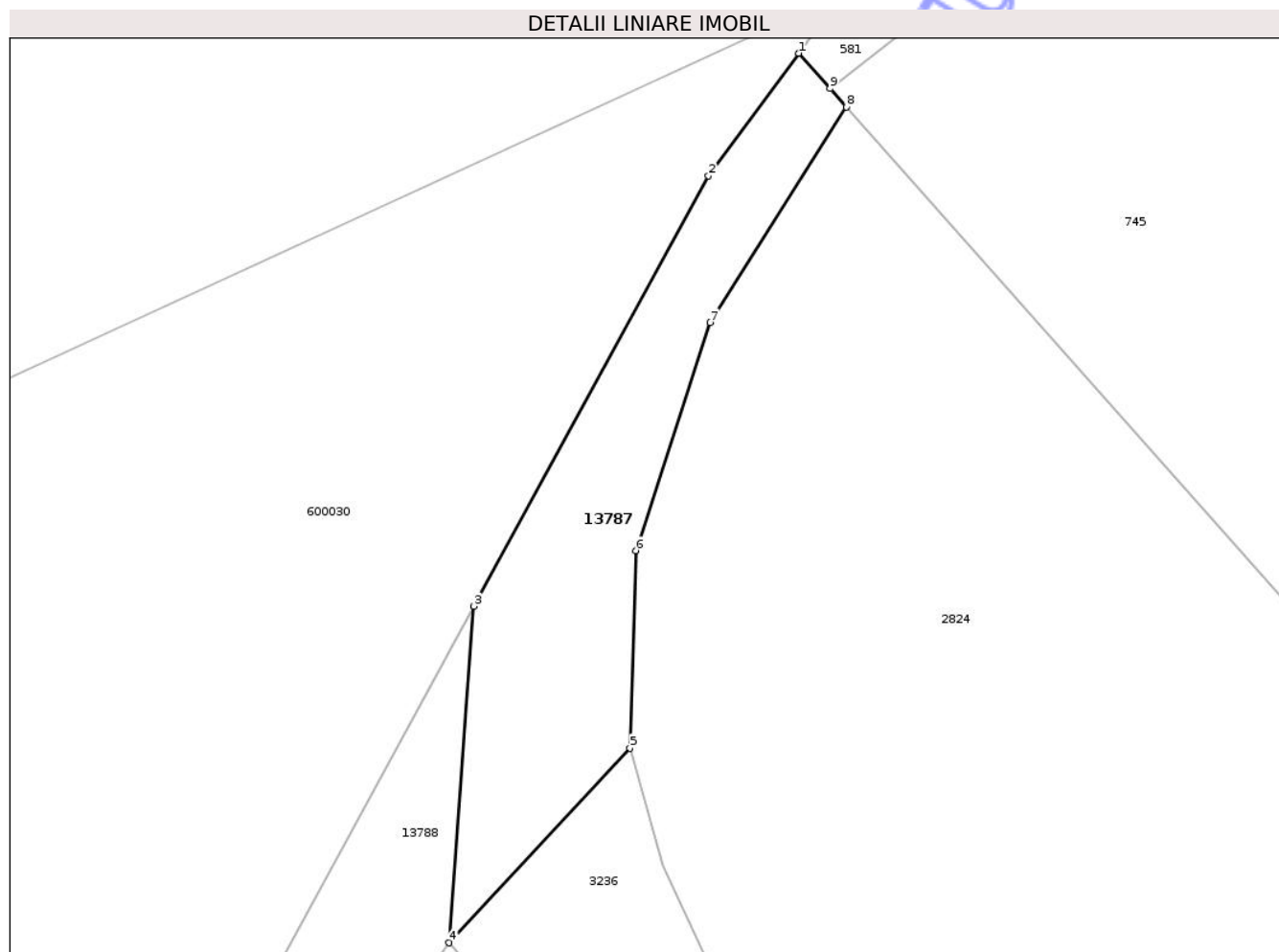
Inscrieri privind dezmembramintele dreptului de proprietate, drepturi reale de garanție și sarcini	Referințe
NU SUNT	

## Anexa Nr. 1 La Partea I

## Teren

Nr cadastral	Suprafața (mp)*	Observații / Referințe
	85	

\* Suprafața este determinată în planul de proiecție Stereo 70.



## Date referitoare la teren

Crt	Categorie folosință	Intra vilan	Suprafața (mp)	Tarla	Parcelă	Nr. topo	Observații / Referințe
1	drum	DA	85	-	-	-	

## Lungime Segmente

1) Valorile lungimilor segmentelor sunt obținute din proiecție în plan.

Punct început	X / Y	Punct sfârșit	X / Y	Lungime segment (** (m)
1	469.612,902 556.974,389	2	469.610,191 556.970,695	4.582
2	469.610,191 556.970,695	3	469.603,122 556.957,745	14.754
3	469.603,122 556.957,745	4	469.602,379 556.947,616	10.156
4	469.602,379 556.947,616	5	469.607,823 556.953,475	7.998
5	469.607,823 556.953,475	6	469.608,0 556.959,421	5.949

Punct început	X / Y	Punct sfârșit	X / Y	Lungime segment (** (m)
6	469.608,0 556.959,421	7	469.610,235 556.966,284	7.218
7	469.610,235 556.966,284	8	469.614,335 556.972,773	7.676
8	469.614,335 556.972,773	9	469.613,846 556.973,325	0.737
9	469.613,846 556.973,325	1	469.612,902 556.974,389	1.422

\*\* Lungimile segmentelor sunt determinate în planul de proiecție Stereo 70 și sunt rotunjite la 1 milimetru.

\*\*\* Distanța dintre puncte este formată din segmente cumulate ce sunt mai mici decât valoarea 1 milimetru.

Neutilizabil în Circuitul Civil



**DATE DESPRE IMOBILUL NR. 13789**

Oficiul de Cadastru și Publicitate Imobiliară MUREȘ  
Biroul de Cadastru și Publicitate Imobiliară Târgu Mureș

**A. Partea I. Descrierea imobilului**

TEREN Intravilan

Adresa: Loc. Corunca, Str Calea Sighisoarei, Nr. 121, Jud. Mureș

Nr. Crt	Nr cadastral Nr. topografic	Suprafața* (mp)	Observații / Referințe
A1		1.346	Sector cadastral:5 Teren împrejmuit;

**B. Partea II. Proprietari și acte**

Inscrieri privitoare la dreptul de proprietate și alte drepturi reale		Referințe
/		
Act Normativ nr. 7, din 13/03/1996 emis de PARLAMENTUL ROMANIEI;		
B1	Intabulare, drept de PROPRIETATE, dobandit prin Lege, cota actuala 1/1, cota initiala 1/1 1) NEIDENTIFICAT NEIDENTIFICAT	A1
B2	Se noteaza mentiunea proprietar neidentificat	A1

**C. Partea III. SARCINI .**

Inscrieri privind dezmembramintele dreptului de proprietate, drepturi reale de garanție și sarcini	Referințe
NU SUNT	

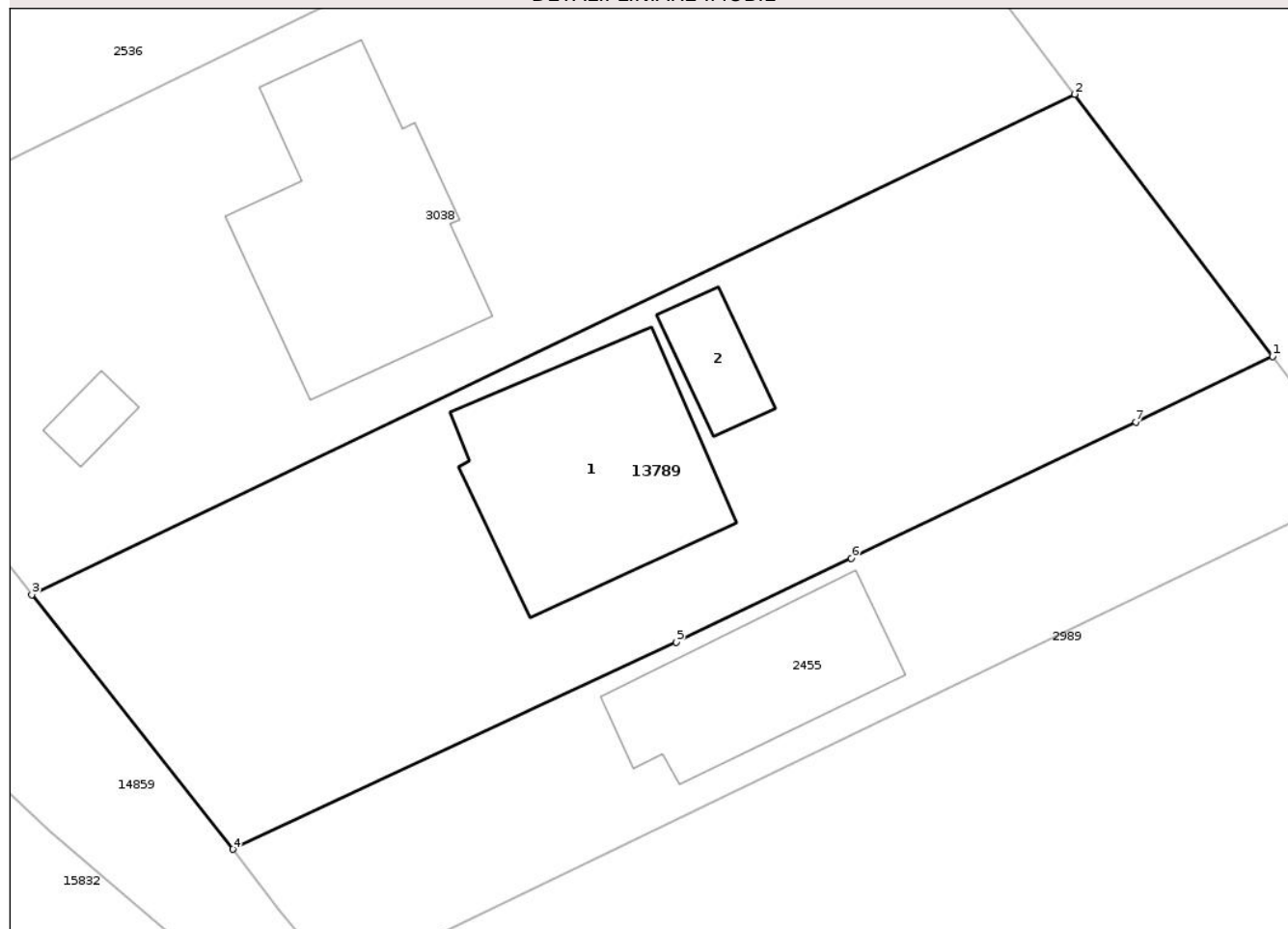
## Anexa Nr. 1 La Partea I

## Teren

Nr cadastral	Suprafața (mp)*	Observații / Referințe
	1.346	

\* Suprafața este determinată în planul de proiecție Stereo 70.

## DETALII LINIARE IMOBIL



## Date referitoare la teren

Crt	Categorie folosință	Intra vilan	Suprafața (mp)	Tarla	Parcelă	Nr. topo	Observații / Referințe
1	curți constructii	DA	820	-	-	-	
2	arabil	DA	420	-	-	-	
3	livada	DA	106	-	-	-	

## Date referitoare la construcții

Crt	Număr	Destinație construcție	Supraf. (mp)	Situație juridică	Observații / Referințe
A1.1	0	construcții de locuințe	180	Fara acte	Nr. niveluri:1; S. construita la sol:180 mp;
A1.2	0	construcții anexa	33	Fara acte	Nr. niveluri:1; S. construita la sol:33 mp;

## Lungime Segmente

1) Valorile lungimilor segmentelor sunt obținute din proiecție în plan.

Punct început	X / Y	Punct sfârșit	X / Y	Lungime segment (** (m))
1	470.429,364 557.178,884	2	470.417,413 557.194,704	19.827

Punct început	X / Y	Punct sfârșit	X / Y	Lungime segment (** (m)
2	470.417,413 557.194,704	3	470.354,472 557.164,523	69.803
3	470.354,472 557.164,523	4	470.366,601 557.149,172	19.564
4	470.366,601 557.149,172	5	470.393,353 557.161,655	29.521
5	470.393,353 557.161,655	6	470.403,936 557.166,729	11.736
6	470.403,936 557.166,729	7	470.421,101 557.174,934	19.025
7	470.421,101 557.174,934	1	470.429,364 557.178,884	9.159

\*\* Lungimile segmentelor sunt determinate în planul de proiecție Stereo 70 și sunt rotunjite la 1 milimetru.

\*\*\* Distanța dintre puncte este formată din segmente cumulate ce sunt mai mici decât valoarea 1 milimetru.

Neutilizabil în Circuitul Civil



**DATE DESPRE IMOBILUL NR. 13794**

Oficiul de Cadastru și Publicitate Imobiliară MUREȘ  
Biroul de Cadastru și Publicitate Imobiliară Târgu Mureș

**A. Partea I. Descrierea imobilului**

TEREN Intravilan

Adresa: Loc. Corunca, Str Calea Sighisoarei, Nr. 89, 91, Jud. Mureș

Nr. Crt	Nr cadastral Nr. topografic	Suprafața* (mp)	Observații / Referințe
A1		2.164	Sector cadastral:5 Teren neimprejmuit;

**B. Partea II. Proprietari și acte**

Inscrieri privitoare la dreptul de proprietate și alte drepturi reale		Referințe
/		
Act Normativ nr. 7, din 13/03/1996 emis de PARLAMENTUL ROMÂNIEI;		
B1	Intabulare, drept de PROPRIETATE, dobândit prin Lege, cota actuala 1/1, cota initiala 1/1 1) NEIDENTIFICAT NEIDENTIFICAT	A1
B2	Se noteaza mentiunea proprietar neidentificat	A1

**C. Partea III. SARCINI .**

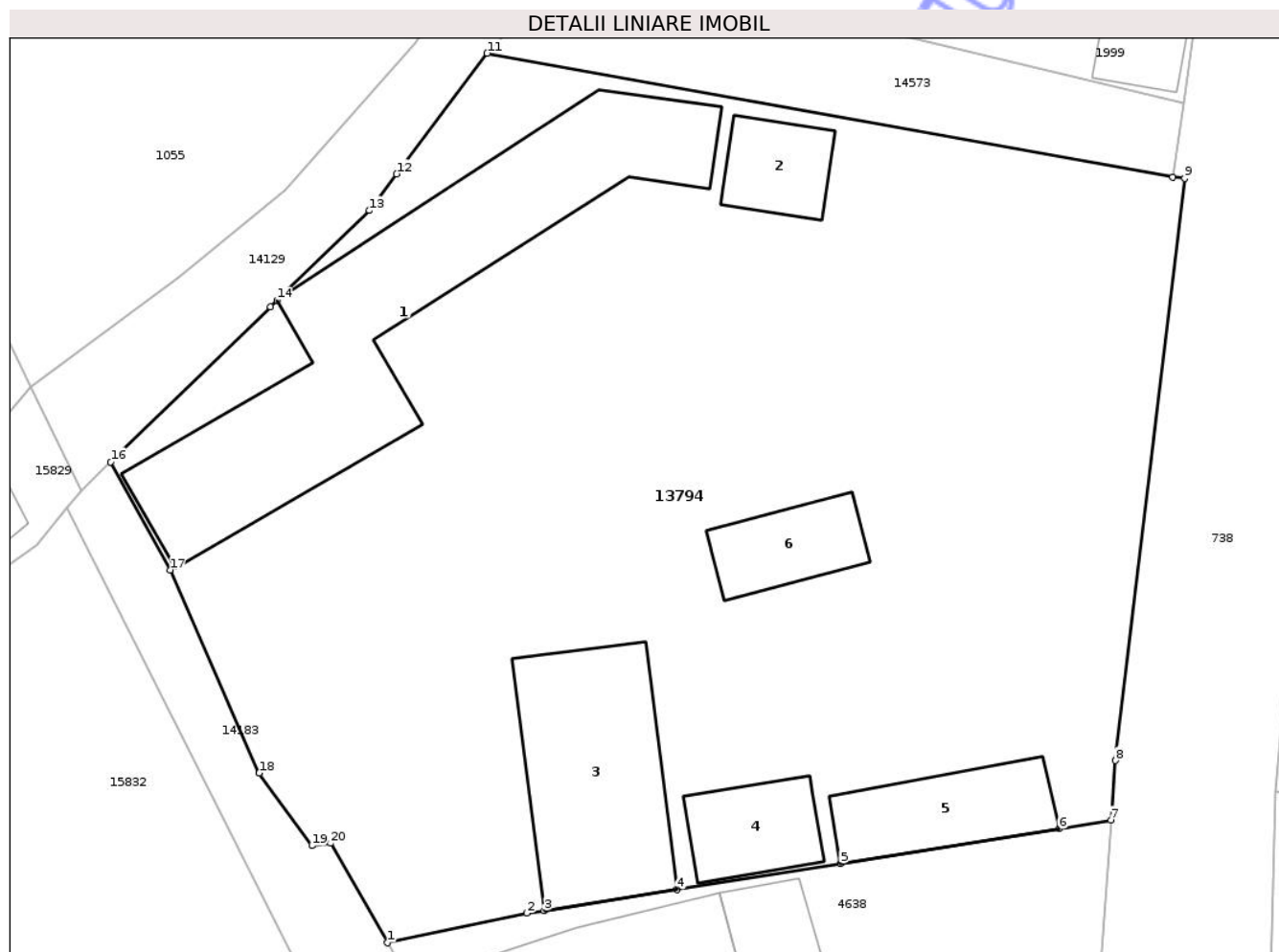
Inscrieri privind dezmembramintele dreptului de proprietate, drepturi reale de garanție și sarcini	Referințe
NU SUNT	

## Anexa Nr. 1 La Partea I

## Teren

Nr cadastral	Suprafața (mp)*	Observații / Referințe
	2.164	

\* Suprafața este determinată în planul de proiecție Stereo 70.



## Date referitoare la teren

Crt	Categorie folosință	Intra vilan	Suprafața (mp)	Tarla	Parcelă	Nr. topo	Observații / Referințe
1	curți constructii	DA	1.564	-	-	-	
2	arabil	DA	600	-	-	-	

## Date referitoare la construcții

Crt	Număr	Destinație construcție	Supraf. (mp)	Situație juridică	Observații / Referințe
A1.1	0	construcții de locuințe	225	Fara acte	Nr. niveluri:2; S. construita la sol:225 mp;
A1.2	0	construcții anexa	29	Fara acte	Nr. niveluri:1; S. construita la sol:29 mp;
A1.3	0	construcții de locuințe	107	Fara acte	Nr. niveluri:2; S. construita la sol:107 mp;
A1.4	0	construcții anexa	35	Fara acte	Nr. niveluri:1; S. construita la sol:35 mp;
A1.5	0	construcții anexa	49	Fara acte	Nr. niveluri:1; S. construita la sol:49 mp;
A1.6	0	construcții anexa	34	Fara acte	Nr. niveluri:1; S. construita la sol:34 mp;

## Lungime Segmente

1) Valorile lungimilor segmentelor sunt obținute din proiecție în plan.

Punct început	X / Y	Punct sfârșit	X / Y	Lungime segment (** (m)
1	470.178,698 557.480,054	2	470.186,522 557.481,717	7.999
2	470.186,522 557.481,717	3	470.187,473 557.481,867	0.963
3	470.187,473 557.481,867	4	470.194,941 557.483,05	7.561
4	470.194,941 557.483,05	5	470.204,111 557.484,503	9.284
5	470.204,111 557.484,503	6	470.216,372 557.486,445	12.414
6	470.216,372 557.486,445	7	470.219,28 557.486,94	2.95
7	470.219,28 557.486,94	8	470.219,54 557.490,27	3.34
8	470.219,54 557.490,27	9	470.223,414 557.522,908	32.867
9	470.223,414 557.522,908	10	470.222,756 557.522,981	0.662
10	470.222,756 557.522,981	11	470.184,285 557.529,927	39.093
11	470.184,285 557.529,927	12	470.179,207 557.523,156	8.464
12	470.179,207 557.523,156	13	470.177,672 557.521,108	2.559
13	470.177,672 557.521,108	14	470.172,493 557.516,071	7.225
14	470.172,493 557.516,071	15	470.172,122 557.515,711	0.517
15	470.172,122 557.515,711	16	470.163,165 557.507,017	12.483
16	470.163,165 557.507,017	17	470.166,502 557.500,962	6.914
17	470.166,502 557.500,962	18	470.171,483 557.489,566	12.437
18	470.171,483 557.489,566	19	470.174,454 557.485,5	5.036
19	470.174,454 557.485,5	20	470.175,499 557.485,629	1.053
20	470.175,499 557.485,629	1	470.178,698 557.480,054	6.428

\*\* Lungimile segmentelor sunt determinate în planul de proiecție Stereo 70 și sunt rotunjite la 1 milimetru.

\*\*\* Distanța dintre puncte este formată din segmente cumulate ce sunt mai mici decât valoarea 1 milimetru.



**DATE DESPRE IMOBILUL NR. 13796**

Oficiul de Cadastru și Publicitate Imobiliară MUREȘ  
Biroul de Cadastru și Publicitate Imobiliară Târgu Mureș

**A. Partea I. Descrierea imobilului**

TEREN Intravilan

Adresa: Loc. Corunca, Jud. Mureș

Nr. Crt	Nr cadastral Nr. topografic	Suprafața* (mp)	Observații / Referințe
A1		26	Sector cadastral:5 Teren neimprejmuit;

**B. Partea II. Proprietari și acte**

Inscrieri privitoare la dreptul de proprietate și alte drepturi reale		Referințe
/		
Act Normativ nr. 7, din 13/03/1996 emis de PARLAMENTUL ROMANIEI;		
B1	Intabulare, drept de PROPRIETATE, dobândit prin Lege, cota actuala 1/1, cota initiala 1/1 1) NEIDENTIFICAT NEIDENTIFICAT	A1
B2	Se noteaza mentiunea proprietar neidentificat	A1

**C. Partea III. SARCINI .**

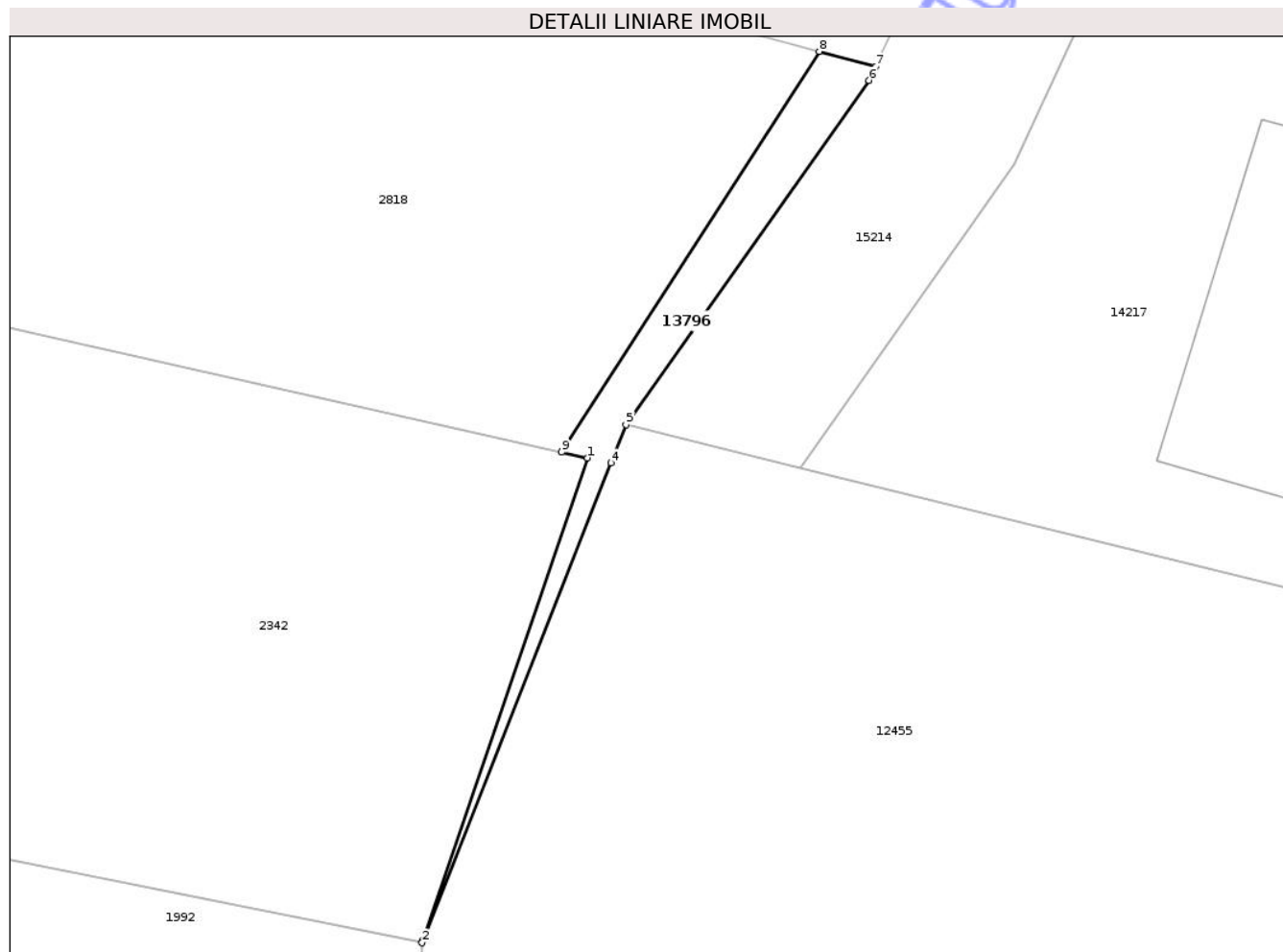
Inscrieri privind dezmembramintele dreptului de proprietate, drepturi reale de garanție și sarcini	Referințe
NU SUNT	

## Anexa Nr. 1 La Partea I

## Teren

Nr cadastral	Suprafața (mp)*	Observații / Referințe
	26	

\* Suprafața este determinată în planul de proiecție Stereo 70.



## Date referitoare la teren

Crt	Categorie folosință	Intra vilan	Suprafața (mp)	Tarla	Parcelă	Nr. topo	Observații / Referințe
1	arabil	DA	26	-	-	-	

## Lungime Segmente

1) Valorile lungimilor segmentelor sunt obținute din proiecție în plan.

Punct început	X / Y	Punct sfârșit	X / Y	Lungime segment (** (m)
1	470.354,137 557.524,3	2	470.349,187 557.509,821	15.302
2	470.349,187 557.509,821	3	470.349,22 557.509,9	0.086
3	470.349,22 557.509,9	4	470.354,826 557.524,146	15.309
4	470.354,826 557.524,146	5	470.355,278 557.525,294	1.234
5	470.355,278 557.525,294	6	470.362,546 557.535,569	12.586

Punct început	X / Y	Punct sfârșit	X / Y	Lungime segment (** (m)
6	470.362,546 557.535,569	7	470.362,737 557.535,982	0.455
7	470.362,737 557.535,982	8	470.361,061 557.536,434	1.736
8	470.361,061 557.536,434	9	470.353,36 557.524,473	14.226
9	470.353,36 557.524,473	1	470.354,137 557.524,3	0.796

\*\* Lungimile segmentelor sunt determinate în planul de proiecție Stereo 70 și sunt rotunjite la 1 milimetru.

\*\*\* Distanța dintre puncte este formată din segmente cumulate ce sunt mai mici decât valoarea 1 milimetru.

Neutilizabil în Circuitul Civil



**DATE DESPRE IMOBILUL NR. 13802**

Oficiul de Cadastru și Publicitate Imobiliară MUREȘ  
Biroul de Cadastru și Publicitate Imobiliară Târgu Mureș

**A. Partea I. Descrierea imobilului**

TEREN Intravilan

Adresa: Loc. Corunca, Str Calea Sighisoarei, Nr. 61, Jud. Mureș

Nr. Crt	Nr cadastral Nr. topografic	Suprafața* (mp)	Observații / Referințe
A1		2.528	Sector cadastral:5 Teren împrejmuit;

**B. Partea II. Proprietari și acte**

Inscrieri privitoare la dreptul de proprietate și alte drepturi reale		Referințe
/		
Act Normativ nr. 7, din 13/03/1996 emis de PARLAMENTUL ROMANIEI;		
B1	Intabulare, drept de PROPRIETATE, dobandit prin Lege, cota actuala 1/1, cota initiala 1/1 1) NEIDENTIFICAT NEIDENTIFICAT	A1
B2	Se noteaza mentiunea proprietar neidentificat	A1

**C. Partea III. SARCINI .**

Inscrieri privind dezmembramintele dreptului de proprietate, drepturi reale de garanție și sarcini	Referințe
NU SUNT	

## Anexa Nr. 1 La Partea I

## Teren

Nr cadastral	Suprafața (mp)*	Observații / Referințe
	2.528	

\* Suprafața este determinată în planul de proiecție Stereo 70.

## DETALII LINIARE IMOBIL



## Date referitoare la teren

Crt	Categorie folosință	Intra vilan	Suprafața (mp)	Tarla	Parcelă	Nr. topo	Observații / Referințe
1	curți constructii	DA	2.528	-	-	-	

## Date referitoare la construcții

Crt	Număr	Destinație construcție	Supraf. (mp)	Situație juridică	Observații / Referințe
A1.1	0	construcții industriale și edilitare	824	Fara acte	Nr. niveluri:1; S. construita la sol:824 mp;
A1.2	0	construcții anexa	81	Fara acte	Nr. niveluri:1; S. construita la sol:81 mp;
A1.3	0	construcții anexa	51	Fara acte	Nr. niveluri:1; S. construita la sol:51 mp;
A1.4	0	construcții anexa	22	Fara acte	Nr. niveluri:1; S. construita la sol:22 mp;
A1.5	0	construcții anexa	17	Fara acte	Nr. niveluri:1; S. construita la sol:17 mp;

**Lungime Segmente**

1) Valorile lungimilor segmentelor sunt obținute din proiecție în plan.

Punct început	X / Y	Punct sfârșit	X / Y	Lungime segment (** (m)
1	470.050,667 557.722,048	2	470.065,233 557.693,403	32.136
2	470.065,233 557.693,403	3	470.072,567 557.695,0	7.506
3	470.072,567 557.695,0	4	470.081,673 557.697,078	9.34
4	470.081,673 557.697,078	5	470.111,324 557.703,89	30.423
5	470.111,324 557.703,89	6	470.129,363 557.708,052	18.513
6	470.129,363 557.708,052	7	470.139,701 557.711,799	10.996
7	470.139,701 557.711,799	8	470.134,196 557.731,996	20.934
8	470.134,196 557.731,996	9	470.128,344 557.730,195	6.123
9	470.128,344 557.730,195	10	470.120,685 557.727,607	8.084
10	470.120,685 557.727,607	11	470.113,832 557.740,469	14.574
11	470.113,832 557.740,469	12	470.105,208 557.738,212	8.914
12	470.105,208 557.738,212	13	470.081,617 557.732,117	24.366
13	470.081,617 557.732,117	14	470.072,564 557.730,13	9.268
14	470.072,564 557.730,13	15	470.061,051 557.726,563	12.053
15	470.061,051 557.726,563	1	470.050,667 557.722,048	11.323

\*\* Lungimile segmentelor sunt determinate în planul de proiecție Stereo 70 și sunt rotunjite la 1 milimetru.

\*\*\* Distanța dintre puncte este formată din segmente cumulate ce sunt mai mici decât valoarea 1 milimetru.



**DATE DESPRE IMOBILUL NR. 13806**

Oficiul de Cadastru și Publicitate Imobiliară MUREȘ  
Biroul de Cadastru și Publicitate Imobiliară Târgu Mureș

**A. Partea I. Descrierea imobilului**

TEREN Intravilan

Adresa: Loc. Corunca, Jud. Mureș

Nr. Crt	Nr cadastral Nr. topografic	Suprafața* (mp)	Observații / Referințe
A1		319	Sector cadastral:1 Teren neimprejmuit;

**B. Partea II. Proprietari și acte**

Inscrieri privitoare la dreptul de proprietate și alte drepturi reale		Referințe
/		
Act Normativ nr. 7, din 13/03/1996 emis de PARLAMENTUL ROMANIEI;		
B1	Intabulare, drept de PROPRIETATE, dobândit prin Lege, cota actuala 1/1, cota initiala 1/1 1) NEIDENTIFICAT NEIDENTIFICAT	A1
B2	Se noteaza mentiunea proprietar neidentificat	A1

**C. Partea III. SARCINI .**

Inscrieri privind dezmembramintele dreptului de proprietate, drepturi reale de garanție și sarcini	Referințe
NU SUNT	

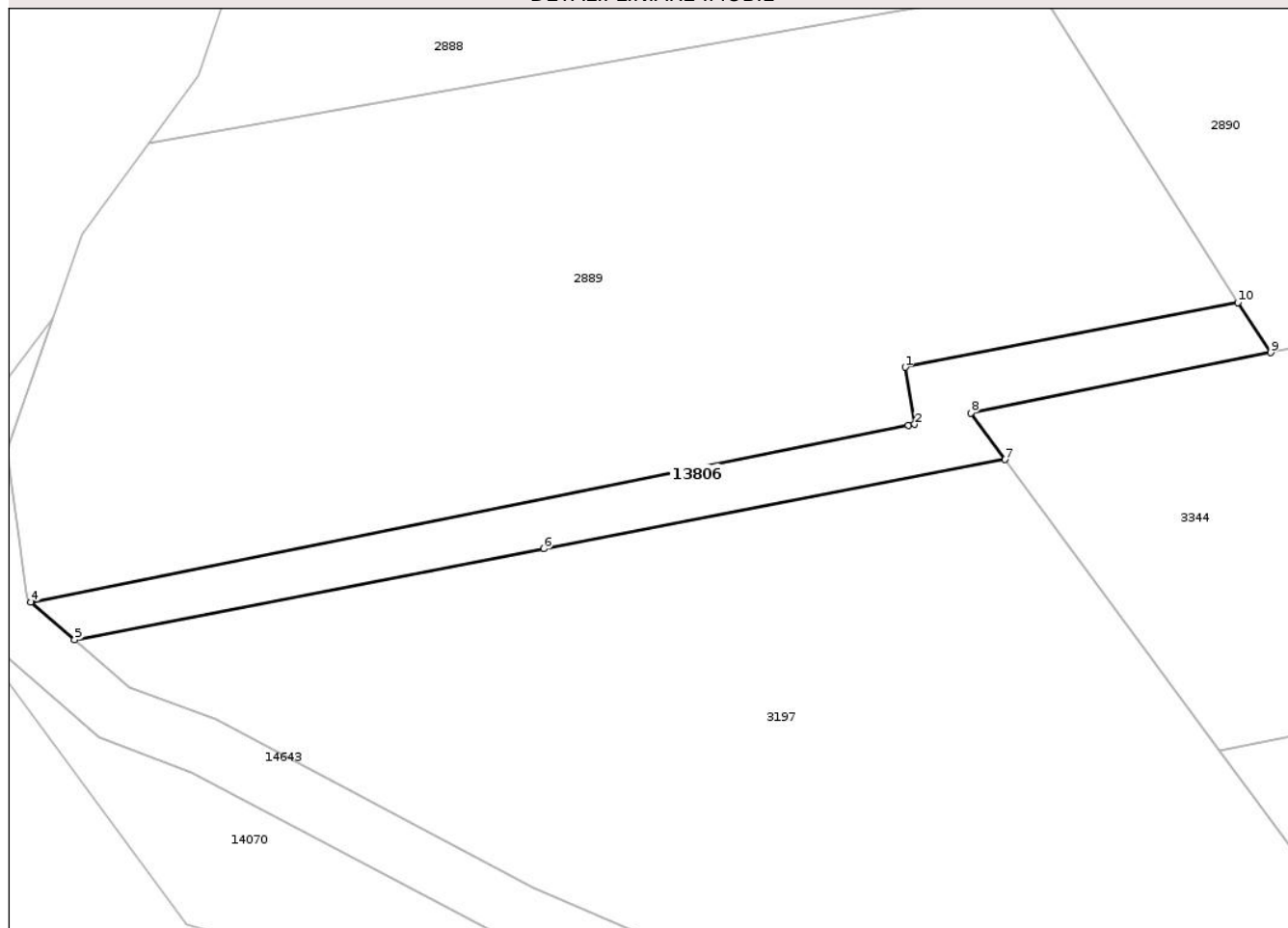
## Anexa Nr. 1 La Partea I

## Teren

Nr cadastral	Suprafața (mp)*	Observații / Referințe
	319	

\* Suprafața este determinată în planul de proiecție Stereo 70.

## DETALII LINIARE IMOBIL



## Date referitoare la teren

Crt	Categorie folosință	Intra vilan	Suprafața (mp)	Tarla	Parcelă	Nr. topo	Observații / Referințe
1	drum	DA	319	-	-	-	

## Lungime Segmente

1) Valorile lungimilor segmentelor sunt obținute din proiecție în plan.

Punct început	X / Y	Punct sfârșit	X / Y	Lungime segment (** (m)
1	469.194,637 557.821,844	2	469.195,302 557.817,897	4.003
2	469.195,302 557.817,897	3	469.194,849 557.817,806	0.462
3	469.194,849 557.817,806	4	469.134,108 557.805,595	61.956
4	469.134,108 557.805,595	5	469.137,136 557.802,982	4.0
5	469.137,136 557.802,982	6	469.169,619 557.809,272	33.086

Punct început	X / Y	Punct sfârșit	X / Y	Lungime segment (** (m)
6	469.169,619 557.809,272	7	469.201,547 557.815,455	32.521
7	469.201,547 557.815,455	8	469.199,179 557.818,671	3.994
8	469.199,179 557.818,671	9	469.219,95 557.822,853	21.188
9	469.219,95 557.822,853	10	469.217,677 557.826,321	4.147
10	469.217,677 557.826,321	1	469.194,637 557.821,844	23.471

\*\* Lungimile segmentelor sunt determinate în planul de proiecție Stereo 70 și sunt rotunjite la 1 milimetru.

\*\*\* Distanța dintre puncte este formată din segmente cumulate ce sunt mai mici decât valoarea 1 milimetru.

Neutilizabil în Circuitul Civil



**DATE DESPRE IMOBILUL NR. 13808**

Oficiul de Cadastru și Publicitate Imobiliară MUREȘ  
Biroul de Cadastru și Publicitate Imobiliară Târgu Mureș

**A. Partea I. Descrierea imobilului**

TEREN Intravilan

Adresa: Loc. Corunca, Jud. Mureș

Nr. Crt	Nr cadastral Nr. topografic	Suprafața* (mp)	Observații / Referințe
A1		1.812	Sector cadastral:1 Teren neimprejmuit;

**B. Partea II. Proprietari și acte**

Inscrieri privitoare la dreptul de proprietate și alte drepturi reale		Referințe
/		
Act Normativ nr. 7, din 13/03/1996 emis de PARLAMENTUL ROMANIEI;		
B1	Intabulare, drept de PROPRIETATE, dobândit prin Lege, cota actuala 1/1, cota initiala 1/1 1) <b>NEIDENTIFICAT NEIDENTIFICAT</b>	A1
B2	Se noteaza mentiunea proprietar neidentificat	A1

**C. Partea III. SARCINI .**

Inscrieri privind dezmembramintele dreptului de proprietate, drepturi reale de garanție și sarcini	Referințe
NU SUNT	

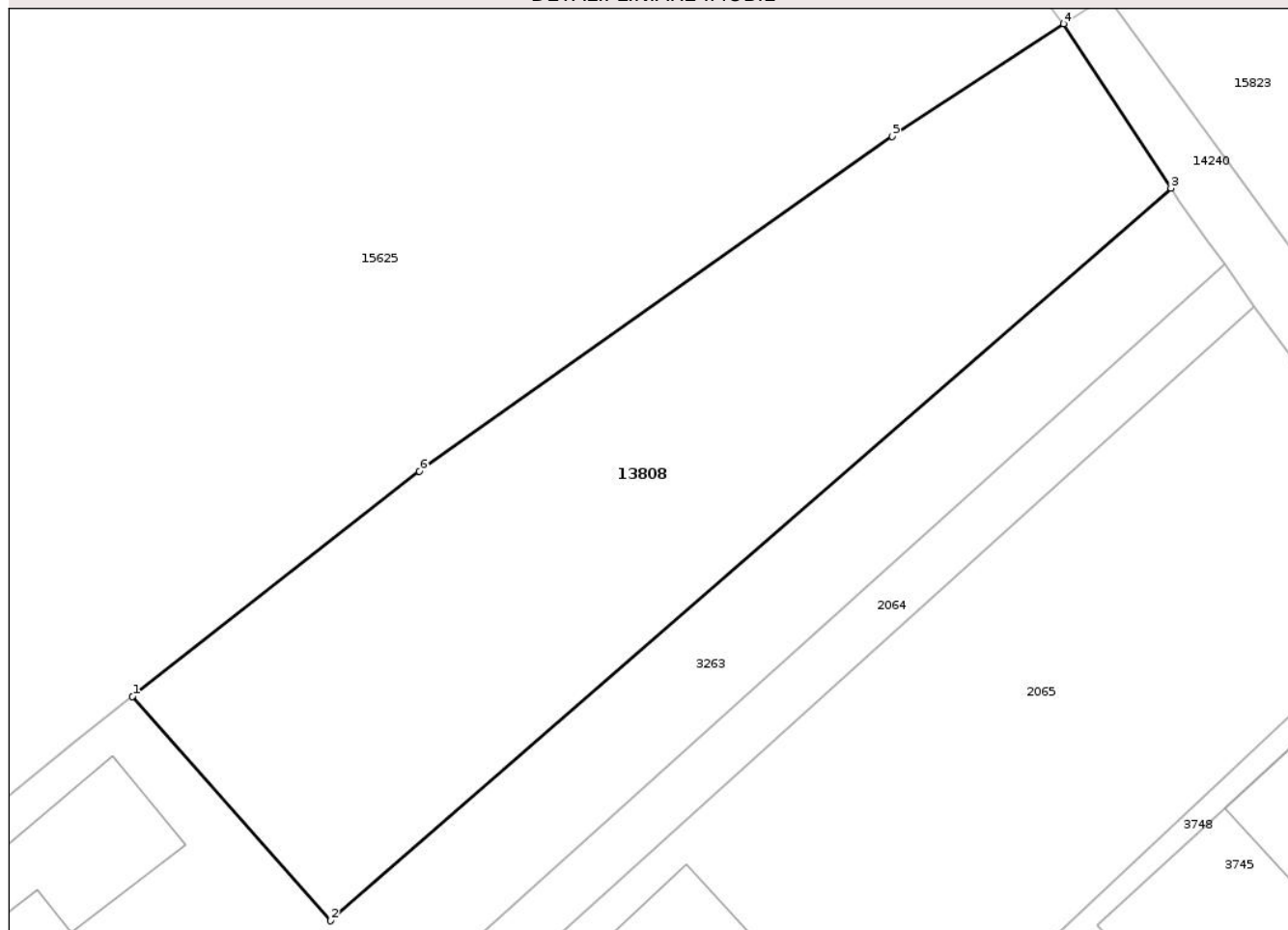
## Anexa Nr. 1 La Partea I

## Teren

Nr cadastral	Suprafața (mp)*	Observații / Referințe
	1.812	

\* Suprafața este determinată în planul de proiecție Stereo 70.

## DETALII LINIARE IMOBIL



## Date referitoare la teren

Crt	Categorie folosință	Intra vilan	Suprafața (mp)	Tarla	Parcelă	Nr. topo	Observații / Referințe
1	livada	DA	1.812	-	-	-	

## Lungime Segmente

1) Valorile lungimilor segmentelor sunt obținute din proiecție în plan.

Punct început	X / Y	Punct sfârșit	X / Y	Lungime segment (** (m)
1	469.613,039 558.150,611	2	469.628,708 558.132,878	23.664
2	469.628,708 558.132,878	3	469.695,195 558.190,765	88.156
3	469.695,195 558.190,765	4	469.686,682 558.203,748	15.525
4	469.686,682 558.203,748	5	469.673,144 558.194,841	16.205
5	469.673,144 558.194,841	6	469.635,744 558.168,402	45.802

Punct început	X / Y	Punct sfârșit	X / Y	Lungime segment (** (m)
6	469.635,744 558.168,402	1	469.613,039 558.150,611	28.845

\*\* Lungimile segmentelor sunt determinate în planul de proiecție Stereo 70 și sunt rotunjite la 1 milimetru.

\*\*\* Distanța dintre puncte este formată din segmente cumulate ce sunt mai mici decât valoarea 1 milimetru.

Neutilizabil în Circuitul Civil



**DATE DESPRE IMOBILUL NR. 13815**

Oficiul de Cadastru și Publicitate Imobiliară MUREȘ  
Biroul de Cadastru și Publicitate Imobiliară Târgu Mureș

**A. Partea I. Descrierea imobilului**

TEREN Intravilan

Adresa: Loc. Corunca, Str Castelului, Jud. Mureș

Nr. Crt	Nr cadastral Nr. topografic	Suprafața* (mp)	Observații / Referințe
A1		351	Sector cadastral:2 Teren neimprejmuit;

**B. Partea II. Proprietari și acte**

Inscrieri privitoare la dreptul de proprietate și alte drepturi reale		Referințe
/		
Act Normativ nr. 7, din 13/03/1996 emis de PARLAMENTUL ROMANIEI;		
B1	Intabulare, drept de PROPRIETATE, dobândit prin Lege, cota actuala 1/1, cota initiala 1/1 1) NEIDENTIFICAT NEIDENTIFICAT	A1
B2	Se noteaza mentiunea proprietar neidentificat	A1

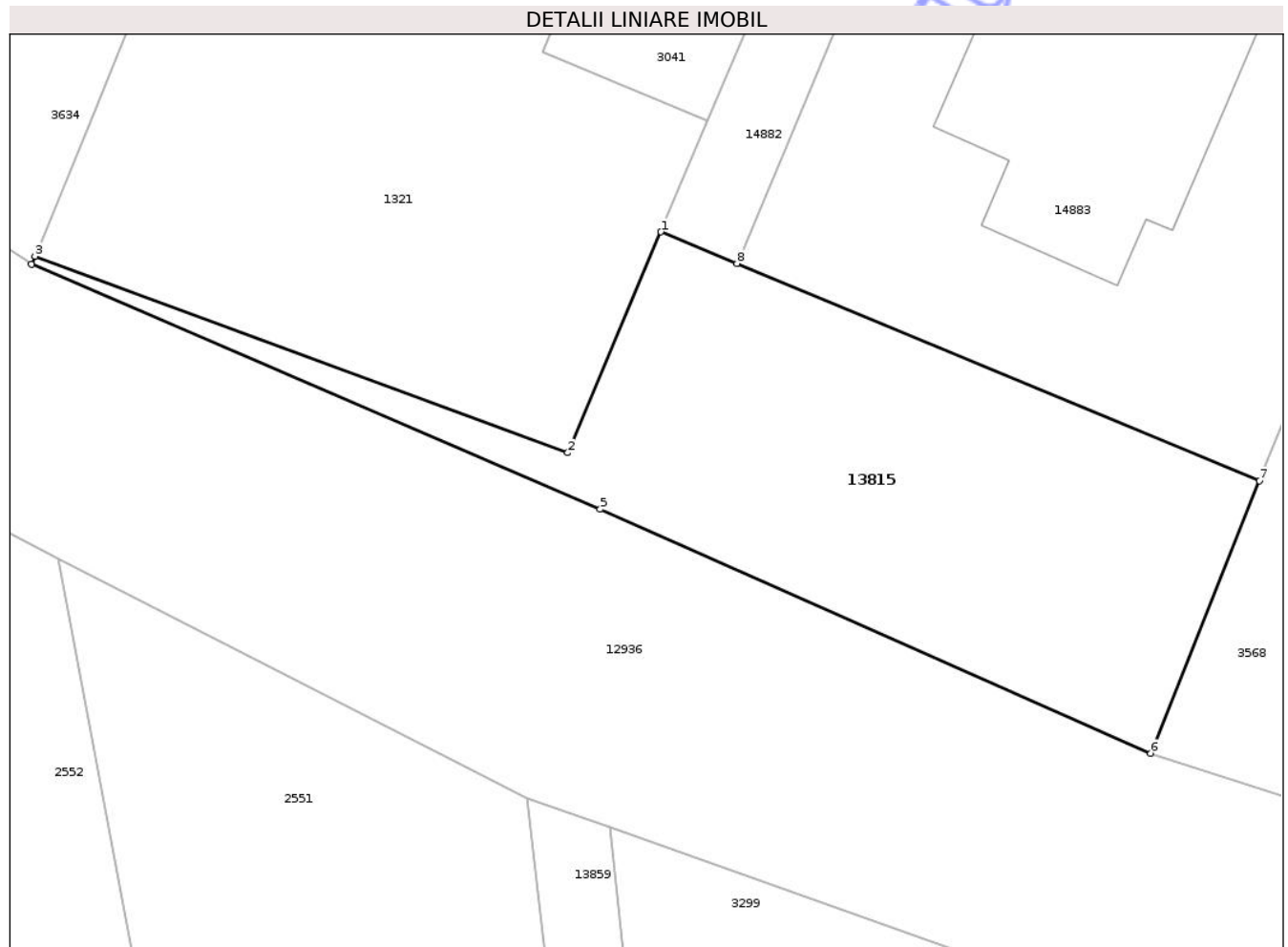
**C. Partea III. SARCINI .**

Inscrieri privind dezmembramintele dreptului de proprietate, drepturi reale de garanție și sarcini	Referințe
NU SUNT	

**Teren**

Nr cadastral	Suprafața (mp)*	Observații / Referințe
	351	

\* Suprafața este determinată în planul de proiecție Stereo 70.



**Date referitoare la teren**

Crt	Categorie folosință	Intravilan	Suprafața (mp)	Tarla	Parcelă	Nr. topo	Observații / Referințe
1	arabil	DA	351	-	-	-	

**Lungime Segmente**

1) Valorile lungimilor segmentelor sunt obținute din proiecție în plan.

Punct început	X / Y	Punct sfârșit	X / Y	Lungime segment (** (m)
1	470.149,406 558.004,779	2	470.145,503 557.995,522	10.046
2	470.145,503 557.995,522	3	470.123,153 558.003,759	23.82
3	470.123,153 558.003,759	4	470.123,012 558.003,421	0.366
4	470.123,012 558.003,421	5	470.146,862 557.993,152	25.967
5	470.146,862 557.993,152	6	470.169,938 557.982,933	25.237

Punct început	X / Y	Punct sfârșit	X / Y	Lungime segment (** (m)
6	470.169,938 557.982,933	7	470.174,505 557.994,345	12.292
7	470.174,505 557.994,345	8	470.152,592 558.003,455	23.731
8	470.152,592 558.003,455	1	470.149,406 558.004,779	3.45

\*\* Lungimile segmentelor sunt determinate în planul de proiecție Stereo 70 și sunt rotunjite la 1 milimetru.

\*\*\* Distanța dintre puncte este formată din segmente cumulate ce sunt mai mici decât valoarea 1 milimetru.

Neutilizabil în Circuitul Civil



**DATE DESPRE IMOBILUL NR. 13819**

Oficiul de Cadastru și Publicitate Imobiliară MUREȘ  
Biroul de Cadastru și Publicitate Imobiliară Târgu Mureș

**A. Partea I. Descrierea imobilului**

TEREN Intravilan

Adresa: Loc. Corunca, Str Gladiolelor, Nr. 6, Jud. Mureș

Nr. Crt	Nr cadastral Nr. topografic	Suprafața* (mp)	Observații / Referințe
A1		654	Sector cadastral:1 Teren împrejmuit;

**B. Partea II. Proprietari și acte**

Inscrieri privitoare la dreptul de proprietate și alte drepturi reale		Referințe
/		
Act Normativ nr. 7, din 13/03/1996 emis de PARLAMENTUL ROMANIEI;		
B1	Intabulare, drept de PROPRIETATE, dobândit prin Lege, cota actuala 1/1, cota initiala 1/1 1) NEIDENTIFICAT NEIDENTIFICAT	A1
B2	Se noteaza mentiunea proprietar neidentificat	A1

**C. Partea III. SARCINI .**

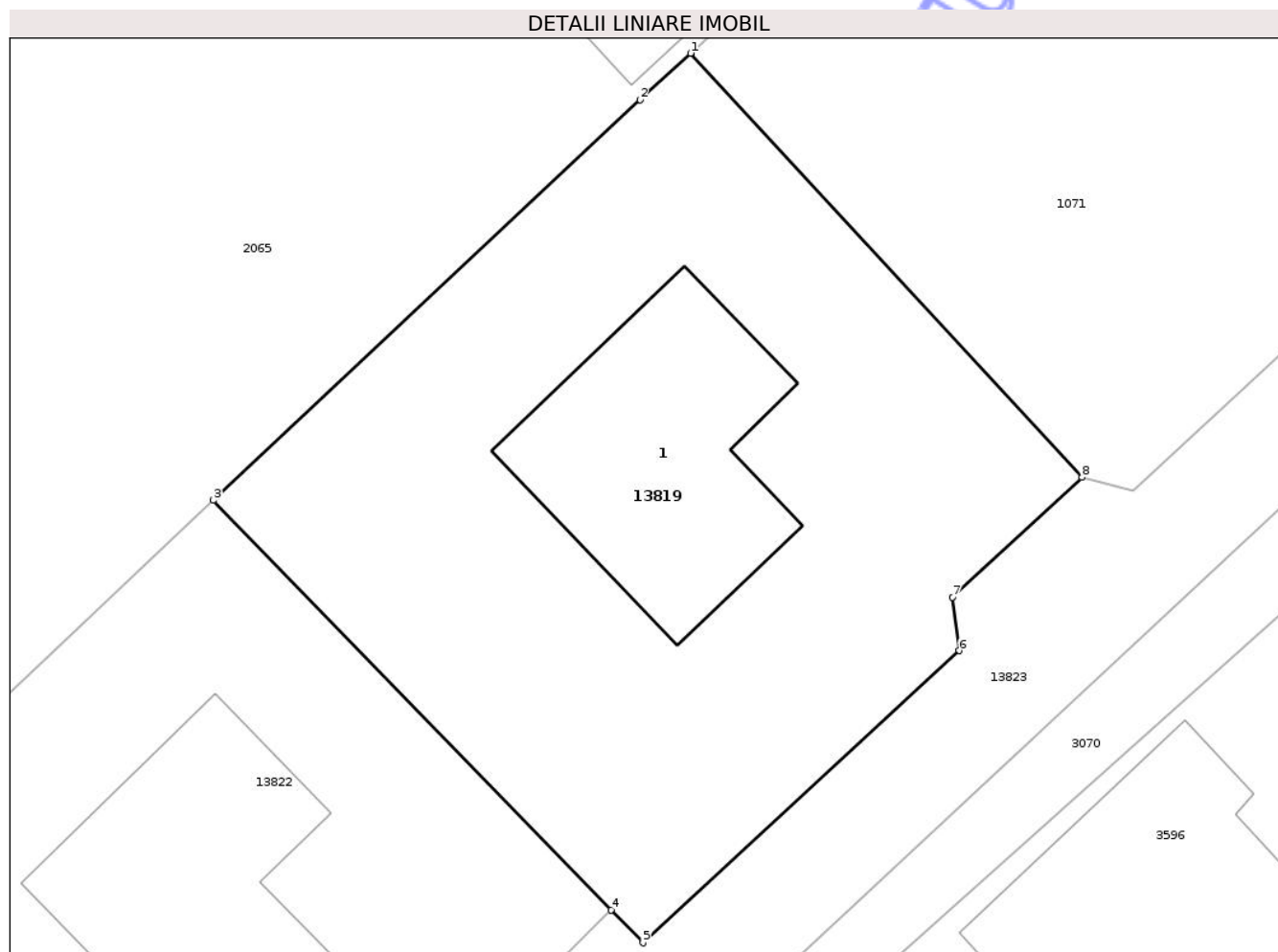
Inscrieri privind dezmembramintele dreptului de proprietate, drepturi reale de garanție și sarcini	Referințe
NU SUNT	

## Anexa Nr. 1 La Partea I

## Teren

Nr cadastral	Suprafața (mp)*	Observații / Referințe
	654	

\* Suprafața este determinată în planul de proiecție Stereo 70.



## Date referitoare la teren

Crt	Categorie folosință	Intra vilan	Suprafața (mp)	Tarla	Parcelă	Nr. topo	Observații / Referințe
1	curți constructii	DA	654	-	-	-	

## Date referitoare la construcții

Crt	Număr	Destinație construcție	Supraf. (mp)	Situație juridică	Observații / Referințe
A1.1	0	construcții de locuințe	104	Fara acte	Nr. niveluri:2; S. construita la sol:104 mp;

## Lungime Segmente

1) Valorile lungimilor segmentelor sunt obținute din proiecție în plan.

Punct început	X / Y	Punct sfârșit	X / Y	Lungime segment (** (m)
1	469.645,47 558.094,331	2	469.643,403 558.092,435	2.805
2	469.643,403 558.092,435	3	469.625,96 558.076,069	23.919
3	469.625,96 558.076,069	4	469.642,23 558.059,316	23.353
4	469.642,23 558.059,316	5	469.643,527 558.057,981	1.861

Punct început	X / Y	Punct sfârșit	X / Y	Lungime segment (** (m)
5	469.643,527 558.057,981	6	469.656,464 558.069,918	17.603
6	469.656,464 558.069,918	7	469.656,174 558.072,102	2.203
7	469.656,174 558.072,102	8	469.661,475 558.076,995	7.214
8	469.661,475 558.076,995	1	469.645,47 558.094,331	23.594

\*\* Lungimile segmentelor sunt determinate în planul de proiecție Stereo 70 și sunt rotunjite la 1 milimetru.

\*\*\* Distanța dintre puncte este formată din segmente cumulate ce sunt mai mici decât valoarea 1 milimetru.

Neutilizabil în Circuitul Civil



**DATE DESPRE IMOBILUL NR. 13821**

Oficiul de Cadastru și Publicitate Imobiliară MUREȘ  
Biroul de Cadastru și Publicitate Imobiliară Târgu Mureș

**A. Partea I. Descrierea imobilului**

TEREN Intravilan

Adresa: Loc. Corunca, Jud. Mureș

Nr. Crt	Nr cadastral Nr. topografic	Suprafața* (mp)	Observații / Referințe
A1		342	Sector cadastral:1 Teren împrejmuit;

**B. Partea II. Proprietari și acte**

Inscrieri privitoare la dreptul de proprietate și alte drepturi reale		Referințe
/		
Act Normativ nr. 7, din 13/03/1996 emis de PARLAMENTUL ROMANIEI;		
B1	Intabulare, drept de PROPRIETATE, dobândit prin Lege, cota actuala 1/1, cota initiala 1/1 1) NEIDENTIFICAT NEIDENTIFICAT	A1
B2	Se noteaza mentiunea proprietar neidentificat	A1

**C. Partea III. SARCINI .**

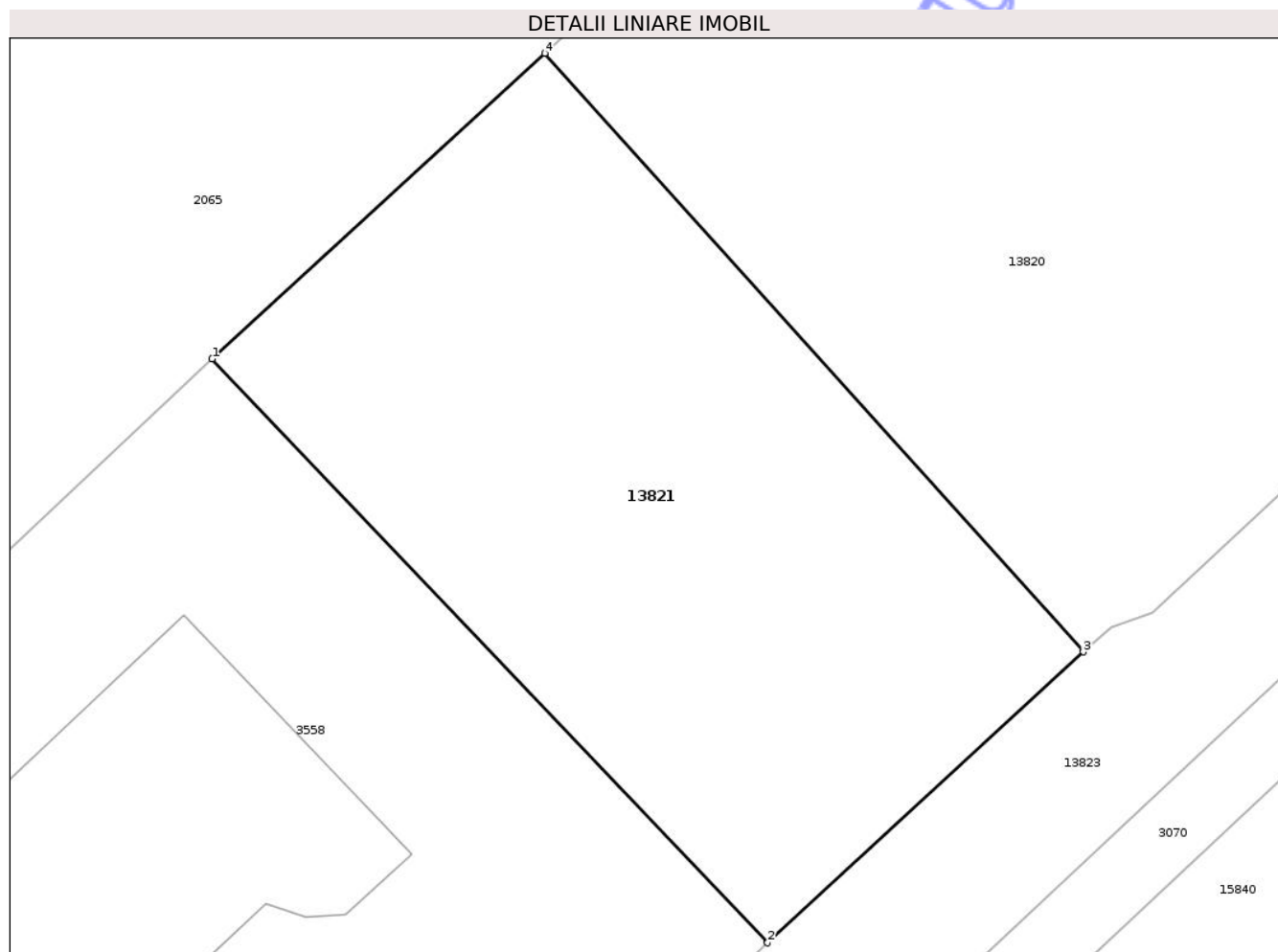
Inscrieri privind dezmembramintele dreptului de proprietate, drepturi reale de garanție și sarcini	Referințe
NU SUNT	

## Anexa Nr. 1 La Partea I

## Teren

Nr cadastral	Suprafața (mp)*	Observații / Referințe
	342	

\* Suprafața este determinată în planul de proiecție Stereo 70.



## Date referitoare la teren

Crt	Categorie folosință	Intra vilan	Suprafața (mp)	Tarla	Parcelă	Nr. topo	Observații / Referințe
1	arabil	DA	342	-	-	-	

## Lungime Segmente

1) Valorile lungimilor segmentelor sunt obținute din proiecție în plan.

Punct început	X / Y	Punct sfârșit	X / Y	Lungime segment (** (m)
1	469.571,341 558.024,935	2	469.588,587 558.006,823	25.009
2	469.588,587 558.006,823	3	469.598,387 558.015,844	13.32
3	469.598,387 558.015,844	4	469.581,678 558.034,412	24.979
4	469.581,678 558.034,412	1	469.571,341 558.024,935	14.024

\*\* Lungimile segmentelor sunt determinate în planul de proiecție Stereo 70 și sunt rotunjite la 1 milimetru.

\*\*\* Distanţa dintre puncte este formată din segmente cumulate ce sunt mai mici decât valoarea 1 milimetru.

Neutilizabil în Circuitul  
Civil



**DATE DESPRE IMOBILUL NR. 13823**

Oficiul de Cadastru și Publicitate Imobiliară MUREȘ  
Biroul de Cadastru și Publicitate Imobiliară Târgu Mureș

**A. Partea I. Descrierea imobilului**

TEREN Intravilan

Adresa: Loc. Corunca, Jud. Mureș

Nr. Crt	Nr cadastral Nr. topografic	Suprafața* (mp)	Observații / Referințe
A1		1.255	Sector cadastral:1 Teren neimprejmuit;

**B. Partea II. Proprietari și acte**

Inscrieri privitoare la dreptul de proprietate și alte drepturi reale		Referințe
/		
Act Normativ nr. 7, din 13/03/1996 emis de PARLAMENTUL ROMANIEI;		
B1	Intabulare, drept de PROPRIETATE, dobândit prin Lege, cota actuala 1/1, cota initiala 1/1 1) NEIDENTIFICAT NEIDENTIFICAT	A1
B2	Se noteaza mentiunea proprietar neidentificat	A1

**C. Partea III. SARCINI .**

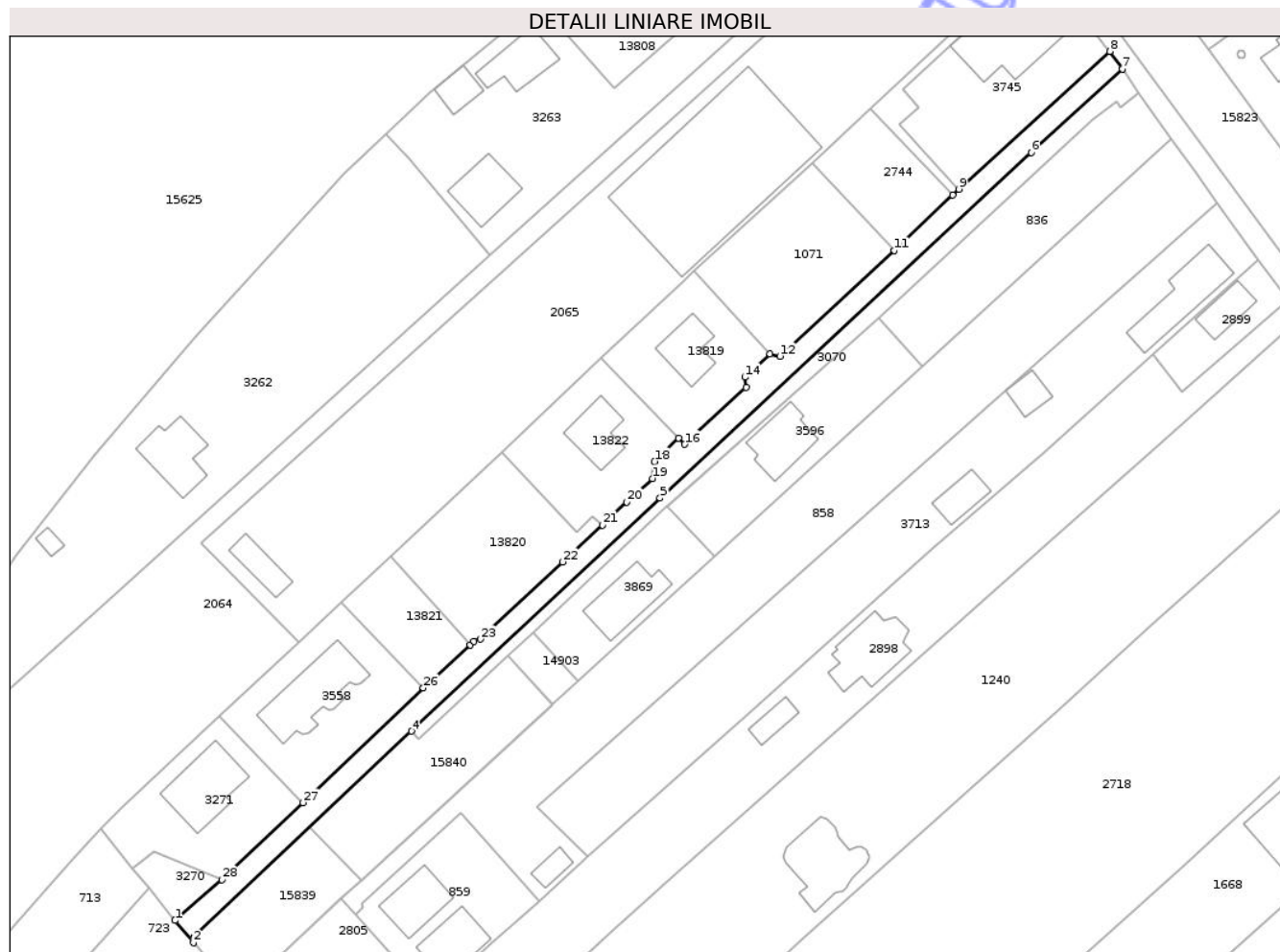
Inscrieri privind dezmembramintele dreptului de proprietate, drepturi reale de garanție și sarcini	Referințe
NU SUNT	

## Anexa Nr. 1 La Partea I

## Teren

Nr cadastral	Suprafața (mp)*	Observații / Referințe
	1.255	

\* Suprafața este determinată în planul de proiecție Stereo 70.



## Date referitoare la teren

Crt	Categorie folosință	Intra vilan	Suprafața (mp)	Tarla	Parcelă	Nr. topo	Observații / Referințe
1	drum	DA	1.255	-	-	-	

## Lungime Segmente

1) Valorile lungimilor segmentelor sunt obținute din proiecție în plan.

Punct început	X / Y	Punct sfârșit	X / Y	Lungime segment (** (m)
1	469.536,384 557.957,997	2	469.540,241 557.953,326	6.058
3	469.540,353 557.954,68	4	469.586,056 557.997,769	62.813
5	469.638,327 558.046,696	6	469.716,388 558.119,288	106.598
7	469.735,532 558.136,807	8	469.732,942 558.140,505	4.515
9	469.701,209 558.111,569	10	469.699,868 558.110,346	1.815

Punct început	X / Y	Punct sfârșit	X / Y	Lungime segment (** (m)
2	469.540,241 557.953,326	3	469.540,353 557.954,68	1.359
4	469.586,056 557.997,769	5	469.638,327 558.046,696	71.597
6	469.716,388 558.119,288	7	469.735,532 558.136,807	25.95
8	469.732,942 558.140,505	9	469.701,209 558.111,569	42.945
10	469.699,868 558.110,346	11	469.687,616 558.098,661	16.931

Punct început	X / Y	Punct sfârșit	X / Y	Lungime segment (** (m)
11	469.687,616 558.098,661	12	469.663,567 558.076,472	32.722
13	469.661,475 558.076,995	14	469.656,174 558.072,102	7.214
15	469.656,464 558.069,918	16	469.643,527 558.057,981	17.603
17	469.642,23 558.059,316	18	469.637,221 558.054,385	7.029
19	469.636,726 558.050,816	20	469.631,373 558.045,879	7.282
21	469.626,204 558.041,066	22	469.617,849 558.033,287	11.416
23	469.600,53 558.017,068	24	469.599,255 558.016,618	1.352
25	469.598,387 558.015,844	26	469.588,587 558.006,823	13.32
27	469.563,271 557.982,739	28	469.546,241 557.966,564	23.487

Punct început	X / Y	Punct sfârșit	X / Y	Lungime segment (** (m)
12	469.663,567 558.076,472	13	469.661,475 558.076,995	2.156
14	469.656,174 558.072,102	15	469.656,464 558.069,918	2.203
16	469.643,527 558.057,981	17	469.642,23 558.059,316	1.861
18	469.637,221 558.054,385	19	469.636,726 558.050,816	3.603
20	469.631,373 558.045,879	21	469.626,204 558.041,066	7.063
22	469.617,849 558.033,287	23	469.600,53 558.017,068	23.728
24	469.599,255 558.016,618	25	469.598,387 558.015,844	1.163
26	469.588,587 558.006,823	27	469.563,271 557.982,739	34.942
28	469.546,241 557.966,564	1	469.536,384 557.957,997	13.06

\*\* Lungimile segmentelor sunt determinate în planul de proiecție Stereo 70 și sunt rotunjite la 1 milimetru.

\*\*\* Distanța dintre puncte este formată din segmente cumulate ce sunt mai mici decât valoarea 1 milimetru.

Neutilizabil în  
Civil



**DATE DESPRE IMOBILUL NR. 13829**

Oficiul de Cadastru și Publicitate Imobiliară MUREȘ  
Biroul de Cadastru și Publicitate Imobiliară Târgu Mureș

**A. Partea I. Descrierea imobilului**

TEREN Intravilan

Adresa: Loc. Corunca, Jud. Mureș

Nr. Crt	Nr cadastral Nr. topografic	Suprafața* (mp)	Observații / Referințe
A1		316	Sector cadastral:4 Teren împrejmuit;

**B. Partea II. Proprietari și acte**

Inscrieri privitoare la dreptul de proprietate și alte drepturi reale		Referințe
/		
Act Normativ nr. 7, din 13/03/1996 emis de PARLAMENTUL ROMANIEI;		
B1	Intabulare, drept de PROPRIETATE, dobândit prin Lege, cota actuala 1/1, cota initiala 1/1 1) NEIDENTIFICAT NEIDENTIFICAT	A1
B2	Se noteaza mentiunea proprietar neidentificat	A1

**C. Partea III. SARCINI .**

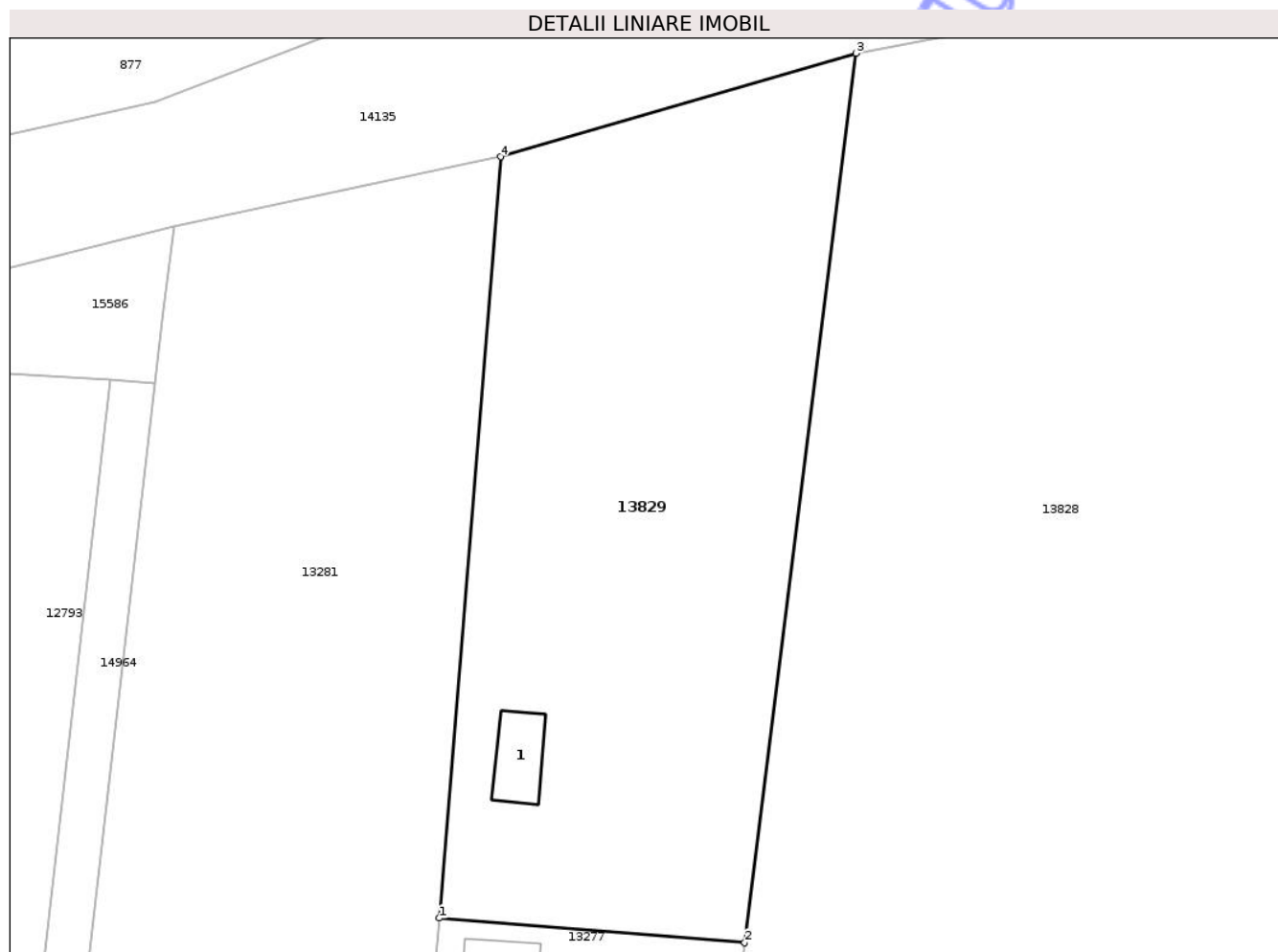
Inscrieri privind dezmembramintele dreptului de proprietate, drepturi reale de garanție și sarcini	Referințe
NU SUNT	

## Anexa Nr. 1 La Partea I

## Teren

Nr cadastral	Suprafața (mp)*	Observații / Referințe
	316	

\* Suprafața este determinată în planul de proiecție Stereo 70.



## Date referitoare la teren

Crt	Categorie folosință	Intra vilan	Suprafața (mp)	Tarla	Parcelă	Nr. topo	Observații / Referințe
1	arabil	DA	266	-	-	-	
2	curți construcții	DA	50	-	-	-	

## Date referitoare la construcții

Crt	Număr	Destinație construcție	Supraf. (mp)	Situație juridică	Observații / Referințe
A1.1	0	construcții anexa	5	Fara acte	Nr. niveluri:1; S. construita la sol:5 mp;

## Lungime Segmente

1) Valorile lungimilor segmentelor sunt obținute din proiecție în plan.

Punct început	X / Y	Punct sfârșit	X / Y	Lungime segment (** (m)
1	470.974,163 557.749,688	2	470.984,623 557.748,846	10.494
2	470.984,623 557.748,846	3	470.988,441 557.779,293	30.685
3	470.988,441 557.779,293	4	470.976,262 557.775,748	12.684

Punct început	X / Y	Punct sfârșit	X / Y	Lungime segment (** (m)
4	470.976,262 557.775,748	1	470.974,163 557.749,688	26.144

\*\* Lungimile segmentelor sunt determinate în planul de proiecție Stereo 70 și sunt rotunjite la 1 milimetru.

\*\*\* Distanța dintre puncte este formată din segmente cumulate ce sunt mai mici decât valoarea 1 milimetru.

Neutilizabil în Circuitul Civil



**DATE DESPRE IMOBILUL NR. 13833**

Oficiul de Cadastru și Publicitate Imobiliară MUREȘ  
 Biroul de Cadastru și Publicitate Imobiliară Târgu Mureș

**A. Partea I. Descrierea imobilului**

TEREN Necunoscut

Adresa: Loc. Corunca, Str Pasiunii, Nr. 10, Jud. Mureș

Nr. Crt	Nr cadastral Nr. topografic	Suprafața* (mp)	Observații / Referințe
A1		400	Sector cadastral:4 Teren neimprejmuit;

**B. Partea II. Proprietari și acte**

Inscrieri privitoare la dreptul de proprietate și alte drepturi reale		Referințe
/		
Act Normativ nr. 7, din 13/03/1996 emis de PARLAMENTUL ROMANIEI;		
B1	Intabulare, drept de PROPRIETATE, dobandit prin Lege, cota actuala 1/1, cota initiala 1/1 1) NEIDENTIFICAT NEIDENTIFICAT	A1
B2	Se noteaza mentiunea proprietar neidentificat	A1

**C. Partea III. SARCINI .**

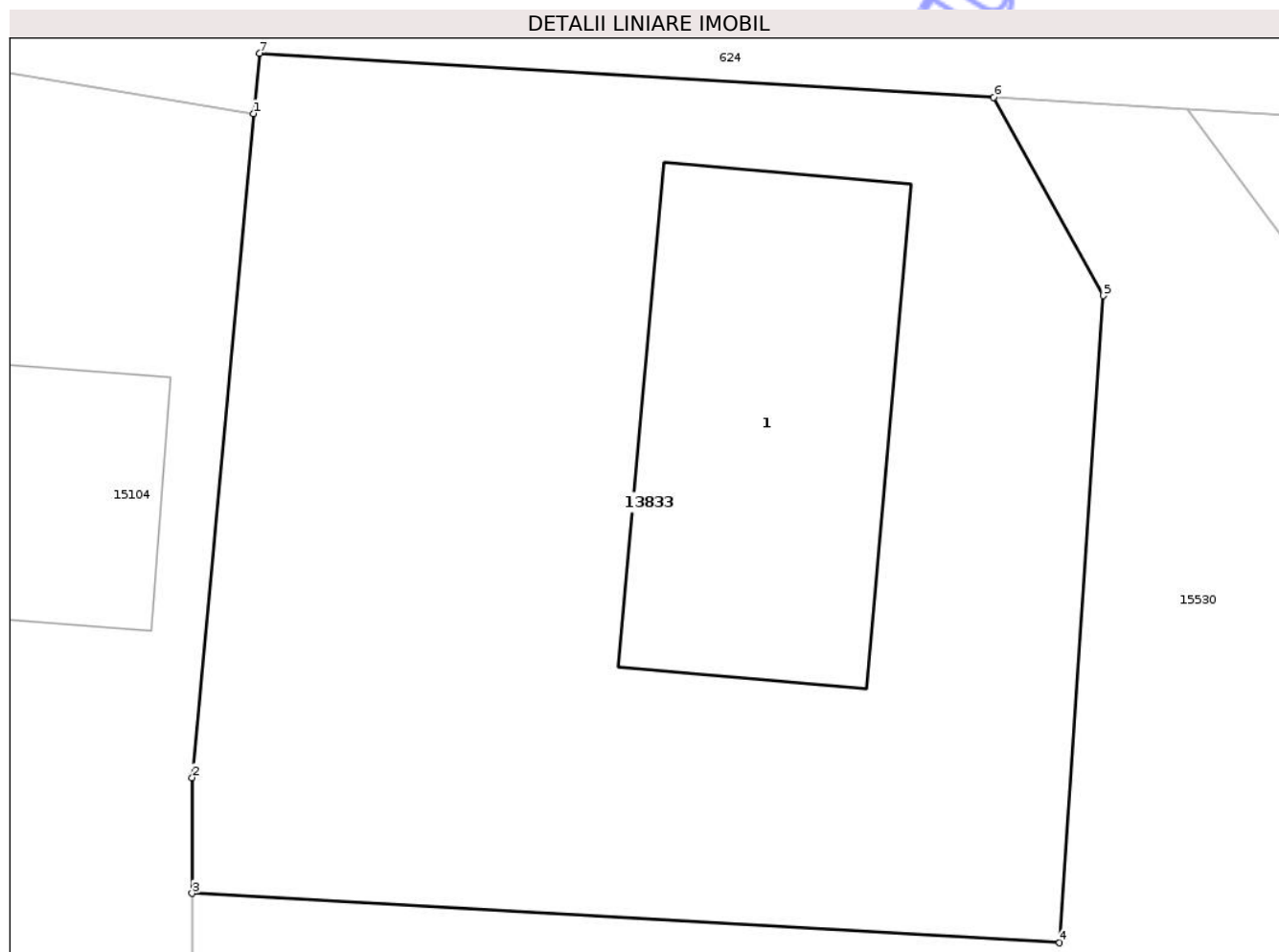
Inscrieri privind dezmembramintele dreptului de proprietate, drepturi reale de garanție și sarcini	Referințe
NU SUNT	

## Anexa Nr. 1 La Partea I

## Teren

Nr cadastral	Suprafața (mp)*	Observații / Referințe
	400	

\* Suprafața este determinată în planul de proiecție Stereo 70.



## Date referitoare la teren

Crt	Categorie folosință	Intra vilan	Suprafața (mp)	Tarla	Parcelă	Nr. topo	Observații / Referințe
1	curti constructii	DA	300	-	-	-	
2	arabil	NU	100	-	-	-	

## Date referitoare la construcții

Crt	Număr	Destinație construcție	Supraf. (mp)	Situație juridică	Observații / Referințe
A1.1	0	construcții de locuințe	70	Fara acte	Nr. niveluri:1; S. construita la sol:70 mp;

## Lungime Segmente

1) Valorile lungimilor segmentelor sunt obținute din proiecție în plan.

Punct început	X / Y	Punct sfârșit	X / Y	Lungime segment (** (m)
1	471.553,337 557.605,946	2	471.551,891 557.590,281	15.732
2	471.551,891 557.590,281	3	471.551,891 557.587,549	2.732
3	471.551,891 557.587,549	4	471.572,37 557.586,385	20.512

Punct început	X / Y	Punct sfârşit	X / Y	Lungime segment (** (m)
4	471.572,37 557.586,385	5	471.573,401 557.601,65	15.3
5	471.573,401 557.601,65	6	471.570,817 557.606,329	5.345
6	471.570,817 557.606,329	7	471.553,482 557.607,371	17.366
7	471.553,482 557.607,371	1	471.553,337 557.605,946	1.432

\*\* Lungimile segmentelor sunt determinate în planul de proiecţie Stereo 70 şi sunt rotunjite la 1 milimetru.

\*\*\* Distanţa dintre puncte este formată din segmente cumulate ce sunt mai mici decât valoarea 1 milimetru.

Neutilizabil în Circuitul Civil



**DATE DESPRE IMOBILUL NR. 13836**

Oficiul de Cadastru și Publicitate Imobiliară MUREȘ  
Biroul de Cadastru și Publicitate Imobiliară Târgu Mureș

**A. Partea I. Descrierea imobilului**

TEREN Intravilan

Adresa: Loc. Corunca, Str Pasunii, Nr. 9, Jud. Mureș

Nr. Crt	Nr cadastral Nr. topografic	Suprafața* (mp)	Observații / Referințe
A1		365	Sector cadastral:4 Teren împrejmuit;

**Construcții**

Crt	Nr cadastral Nr. topografic	Adresa	Observații / Referințe
A1.1	0	Loc. Corunca, Str Pasunii, Nr. 9, Jud. Mureș	Nr. niveluri:1; S. construita la sol:63 mp;
A1.2	0	Loc. Corunca, Str Pasunii, Nr. 9, Jud. Mureș	Nr. niveluri:1; S. construita la sol:35 mp;

**B. Partea II. Proprietari și acte**

Inscrieri privitoare la dreptul de proprietate și alte drepturi reale		Referințe
/		
Act Administrativ nr. 5765, din 21/06/2023 emis de COMUNA CORUNCA (adeverinta nr. 9677/08.12.2020 emisa de Comuna Corunca);		
B1	Inscrierea posesiei, drept de PROPRIETATE, dobandit prin Lege, cota actuala 1/1, cota initiala 1/1 1) KIS GIZELLA	A1
Act Administrativ nr. 5765, din 21/06/2023 emis de COMUNA CORUNCA;		
B2	Intabulare, drept de PROPRIETATE, dobandit prin Lege, cota actuala 1/1, cota initiala 1/1 1) KIS GIZELLA	A1.1, A1.2

**C. Partea III. SARCINI .**

Inscrieri privind dezmembramintele dreptului de proprietate, drepturi reale de garanție și sarcini	Referințe
NU SUNT	

## Anexa Nr. 1 La Partea I

## Teren

Nr cadastral	Suprafața (mp)*	Observații / Referințe
	365	

\* Suprafața este determinată în planul de proiecție Stereo 70.



## Date referitoare la teren

Crt	Categorie folosință	Intra vilan	Suprafața (mp)	Tarla	Parcelă	Nr. topo	Observații / Referințe
1	curți constructii	DA	365	-	-	-	

## Date referitoare la construcții

Crt	Număr	Destinație construcție	Supraf. (mp)	Situație juridică	Observații / Referințe
A1.1	0	construcții de locuințe	63	Cu acte	Nr. niveluri:1; S. construita la sol:63 mp;
A1.2	0	construcții anexa	35	Cu acte	Nr. niveluri:1; S. construita la sol:35 mp;

## Lungime Segmente

1) Valorile lungimilor segmentelor sunt obținute din proiecție în plan.

Punct început	X / Y	Punct sfârșit	X / Y	Lungime segment (** (m)
1	471.514,663 557.649,542	2	471.514,8 557.650,705	1.171
2	471.514,8 557.650,705	3	471.500,001 557.646,516	15.38
3	471.500,001 557.646,516	4	471.500,614 557.623,079	23.445

Punct început	X / Y	Punct sfârșit	X / Y	Lungime segment (** (m)
4	471.500,614 557.623,079	5	471.501,028 557.622,946	0.435
5	471.501,028 557.622,946	6	471.506,928 557.622,923	5.9
6	471.506,928 557.622,923	7	471.508,204 557.622,329	1.407
7	471.508,204 557.622,329	8	471.509,491 557.621,102	1.778
8	471.509,491 557.621,102	9	471.513,509 557.620,791	4.03
9	471.513,509 557.620,791	1	471.514,663 557.649,542	28.774

\*\* Lungimile segmentelor sunt determinate în planul de proiecție Stereo 70 și sunt rotunjite la 1 milimetru.

\*\*\* Distanța dintre puncte este formată din segmente cumulate ce sunt mai mici decât valoarea 1 milimetru.

Neutilizabil în Circuitul Civil



**DATE DESPRE IMOBILUL NR. 13840**

Oficiul de Cadastru și Publicitate Imobiliară MUREȘ  
Biroul de Cadastru și Publicitate Imobiliară Târgu Mureș

**A. Partea I. Descrierea imobilului**

TEREN Intravilan

Adresa: Loc. Corunca, Str Toamnei, Nr. 3, Jud. Mureș

Nr. Crt	Nr cadastral Nr. topografic	Suprafața* (mp)	Observații / Referințe
A1		61	Sector cadastral:4 Teren neimprejmuit;

**B. Partea II. Proprietari și acte**

Inscrieri privitoare la dreptul de proprietate și alte drepturi reale		Referințe
/		
Act Normativ nr. 7, din 13/03/1996 emis de PARLAMENTUL ROMANIEI;		
B1	Intabulare, drept de PROPRIETATE, dobândit prin Lege, cota actuala 1/1, cota initiala 1/1 1) NEIDENTIFICAT NEIDENTIFICAT	A1
B2	Se noteaza mentiunea proprietar neidentificat	A1

**C. Partea III. SARCINI .**

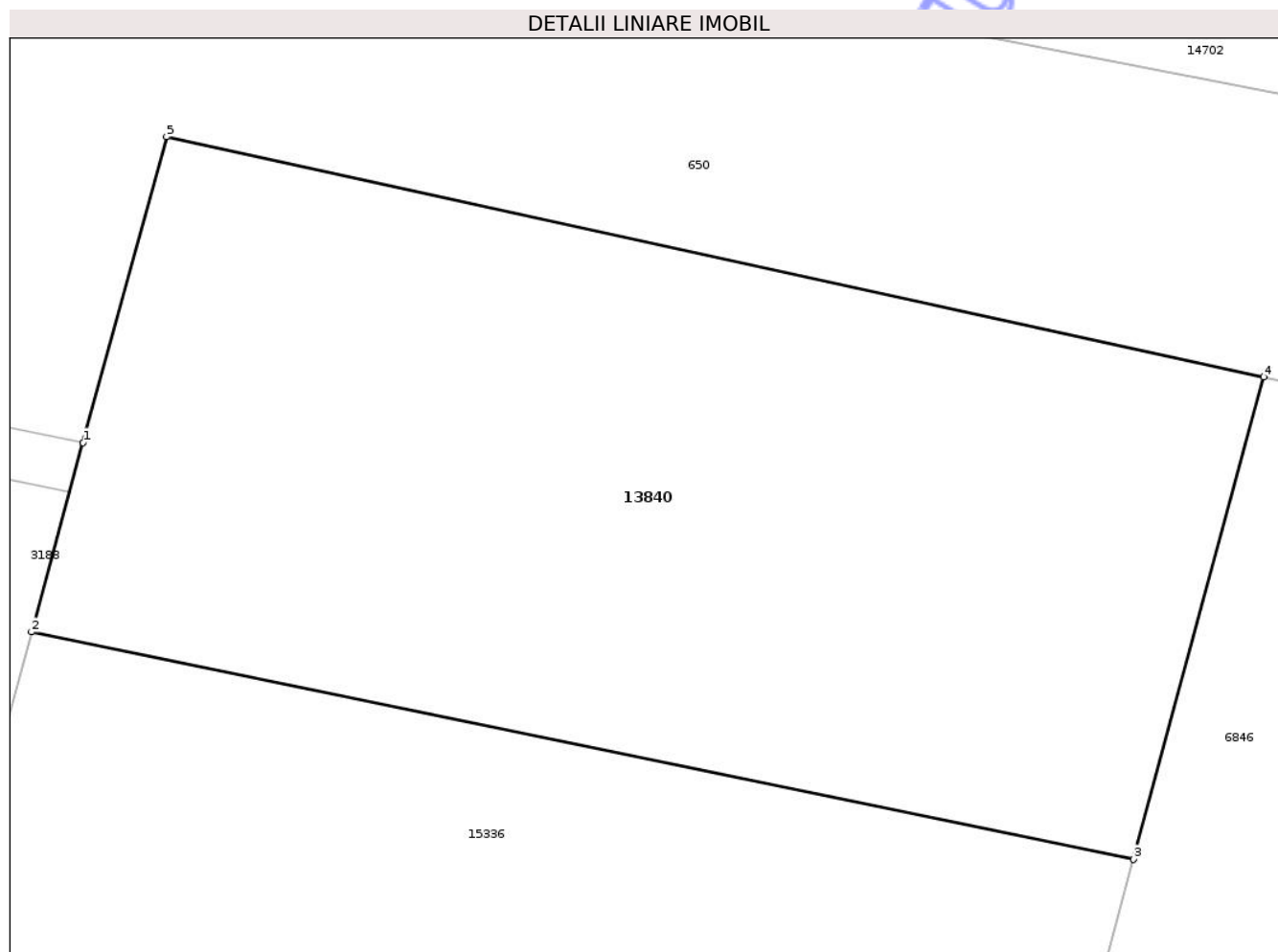
Inscrieri privind dezmembramintele dreptului de proprietate, drepturi reale de garanție și sarcini	Referințe
NU SUNT	

## Anexa Nr. 1 La Partea I

## Teren

Nr cadastral	Suprafața (mp)*	Observații / Referințe
	61	

\* Suprafața este determinată în planul de proiecție Stereo 70.



## Date referitoare la teren

Crt	Categorie folosință	Intravilan	Suprafața (mp)	Tarla	Parcelă	Nr. topo	Observații / Referințe
1	arabil	DA	61	-	-	-	

## Lungime Segmente

1) Valorile lungimilor segmentelor sunt obținute din proiecție în plan.

Punct început	X / Y	Punct sfârșit	X / Y	Lungime segment (** (m)
1	471.536,64 557.942,158	2	471.536,105 557.940,193	2.037
2	471.536,105 557.940,193	3	471.547,547 557.937,836	11.682
3	471.547,547 557.937,836	4	471.548,9 557.942,839	5.183
4	471.548,9 557.942,839	5	471.537,507 557.945,33	11.662
5	471.537,507 557.945,33	1	471.536,64 557.942,158	3.288

\*\* Lungimile segmentelor sunt determinate în planul de proiecție Stereo 70 și sunt rotunjite la 1 milimetru.

\*\*\* Distanța dintre puncte este formată din segmente cumulate ce sunt mai mici decât valoarea 1 milimetru.

Neutilizabil în Circuitul  
Civil



**DATE DESPRE IMOBILUL NR. 13841**

Oficiul de Cadastru și Publicitate Imobiliară MUREȘ  
Biroul de Cadastru și Publicitate Imobiliară Târgu Mureș

**A. Partea I. Descrierea imobilului**

TEREN Intravilan

Adresa: Loc. Corunca, Str Toamnei, Nr. 7, Jud. Mureș

Nr. Crt	Nr cadastral Nr. topografic	Suprafața* (mp)	Observații / Referințe
A1		985	Sector cadastral:4 Teren împrejmuit;

**B. Partea II. Proprietari și acte**

Inscrieri privitoare la dreptul de proprietate și alte drepturi reale		Referințe
/		
Act Normativ nr. 7, din 13/03/1996 emis de PARLAMENTUL ROMANIEI;		
B1	Intabulare, drept de PROPRIETATE, dobândit prin Lege, cota actuala 1/1, cota initiala 1/1 1) NEIDENTIFICAT NEIDENTIFICAT	A1
B2	Se noteaza mentiunea proprietar neidentificat	A1

**C. Partea III. SARCINI .**

Inscrieri privind dezmembramintele dreptului de proprietate, drepturi reale de garanție și sarcini	Referințe
NU SUNT	

## Anexa Nr. 1 La Partea I

## Teren

Nr cadastral	Suprafața (mp)*	Observații / Referințe
	985	

\* Suprafața este determinată în planul de proiecție Stereo 70.



## Date referitoare la teren

Crt	Categorie folosință	Intra vilan	Suprafața (mp)	Tarla	Parcelă	Nr. topo	Observații / Referințe
1	arabil	DA	685	-	-	-	
2	curți construcții	DA	100	-	-	-	
3	livada	DA	200	-	-	-	

## Date referitoare la construcții

Crt	Număr	Destinație construcție	Supraf. (mp)	Situație juridică	Observații / Referințe
A1.1	0	construcții anexa	10	Fara acte	Nr. niveluri:1; S. construita la sol:10 mp;

## Lungime Segmente

1) Valorile lungimilor segmentelor sunt obținute din proiecție în plan.

Punct început	X / Y	Punct sfârșit	X / Y	Lungime segment (** (m)
1	471.491,73 557.953,63	2	471.476,806 557.898,178	57.425
2	471.476,806 557.898,178	3	471.493,695 557.894,005	17.397

Punct început	X / Y	Punct sfârșit	X / Y	Lungime segment (** (m)
3	471.493,695 557.894,005	4	471.508,186 557.947,894	55.803
4	471.508,186 557.947,894	5	471.499,507 557.949,931	8.915
5	471.499,507 557.949,931	6	471.499,959 557.951,894	2.014
6	471.499,959 557.951,894	1	471.491,73 557.953,63	8.41

\*\* Lungimile segmentelor sunt determinate în planul de proiecție Stereo 70 și sunt rotunjite la 1 milimetru.

\*\*\* Distanța dintre puncte este formată din segmente cumulate ce sunt mai mici decât valoarea 1 milimetru.

Neutilizabil în Circuitul Civil



**DATE DESPRE IMOBILUL NR. 13851**

Oficiul de Cadastru și Publicitate Imobiliară MUREȘ  
Biroul de Cadastru și Publicitate Imobiliară Târgu Mureș

**A. Partea I. Descrierea imobilului**

TEREN Extravilan

Adresa: Jud. Mureș

Nr. Crt	Nr cadastral Nr. topografic	Suprafața* (mp)	Observații / Referințe
A1		1.860	Sector cadastral:2 Teren neimprejmuit;

**B. Partea II. Proprietari și acte**

Inscrieri privitoare la dreptul de proprietate și alte drepturi reale		Referințe
/		
Act Normativ nr. 7, din 13/03/1996 emis de PARLAMENTUL ROMANIEI;		
B1	Intabulare, drept de PROPRIETATE, dobândit prin Lege, cota actuala 1/1, cota initiala 1/1 1) NEIDENTIFICAT NEIDENTIFICAT	A1
B2	se noteaza mentiunea rezerva comisiei locale de fond funciar	A1

**C. Partea III. SARCINI .**

Inscrieri privind dezmembramintele dreptului de proprietate, drepturi reale de garanție și sarcini	Referințe
NU SUNT	

## Anexa Nr. 1 La Partea I

## Teren

Nr cadastral	Suprafața (mp)*	Observații / Referințe
	1.860	

\* Suprafața este determinată în planul de proiecție Stereo 70.

## DETALII LINIARE IMOBIL



## Date referitoare la teren

Crt	Categorie folosință	Intra vilan	Suprafața (mp)	Tarla	Parcelă	Nr. topo	Observații / Referințe
1	faneata	NU	1.860	-	-	-	

## Lungime Segmente

1) Valorile lungimilor segmentelor sunt obținute din proiecție în plan.

Punct început	X / Y	Punct sfârșit	X / Y	Lungime segment (** (m)
1	470.313,251 558.756,08	2	470.304,837 558.746,732	12.577
2	470.304,837 558.746,732	3	470.307,886 558.744,144	3.999
3	470.307,886 558.744,144	4	470.296,606 558.730,855	17.431
4	470.296,606 558.730,855	5	470.347,861 558.695,591	62.214
5	470.347,861 558.695,591	6	470.350,573 558.700,003	5.179

Punct început	X / Y	Punct sfârșit	X / Y	Lungime segment (** (m)
6	470.350,573 558.700,003	7	470.354,328 558.706,055	7.122
7	470.354,328 558.706,055	8	470.364,02 558.721,011	17.822
8	470.364,02 558.721,011	1	470.313,251 558.756,08	61.704

\*\* Lungimile segmentelor sunt determinate în planul de proiecție Stereo 70 și sunt rotunjite la 1 milimetru.

\*\*\* Distanța dintre puncte este formată din segmente cumulate ce sunt mai mici decât valoarea 1 milimetru.

Neutilizabil în Circuitul Civil



**DATE DESPRE IMOBILUL NR. 13854**

Oficiul de Cadastru și Publicitate Imobiliară MUREȘ  
Biroul de Cadastru și Publicitate Imobiliară Târgu Mureș

**A. Partea I. Descrierea imobilului**

TEREN Necunoscut

Adresa: Loc. Corunca, Jud. Mureș

Nr. Crt	Nr cadastral Nr. topografic	Suprafața* (mp)	Observații / Referințe
A1		3.703	Sector cadastral:2 Teren neimprejmuit;

**B. Partea II. Proprietari și acte**

Inscrieri privitoare la dreptul de proprietate și alte drepturi reale		Referințe
/		
Act Normativ nr. 7, din 13/03/1996 emis de PARLAMENTUL ROMANIEI;		
B1	Intabulare, drept de PROPRIETATE, dobândit prin Lege, cota actuala 1/1, cota initiala 1/1 1) NEIDENTIFICAT NEIDENTIFICAT	A1
B2	Se noteaza mentiunea proprietar neidentificat	A1

**C. Partea III. SARCINI .**

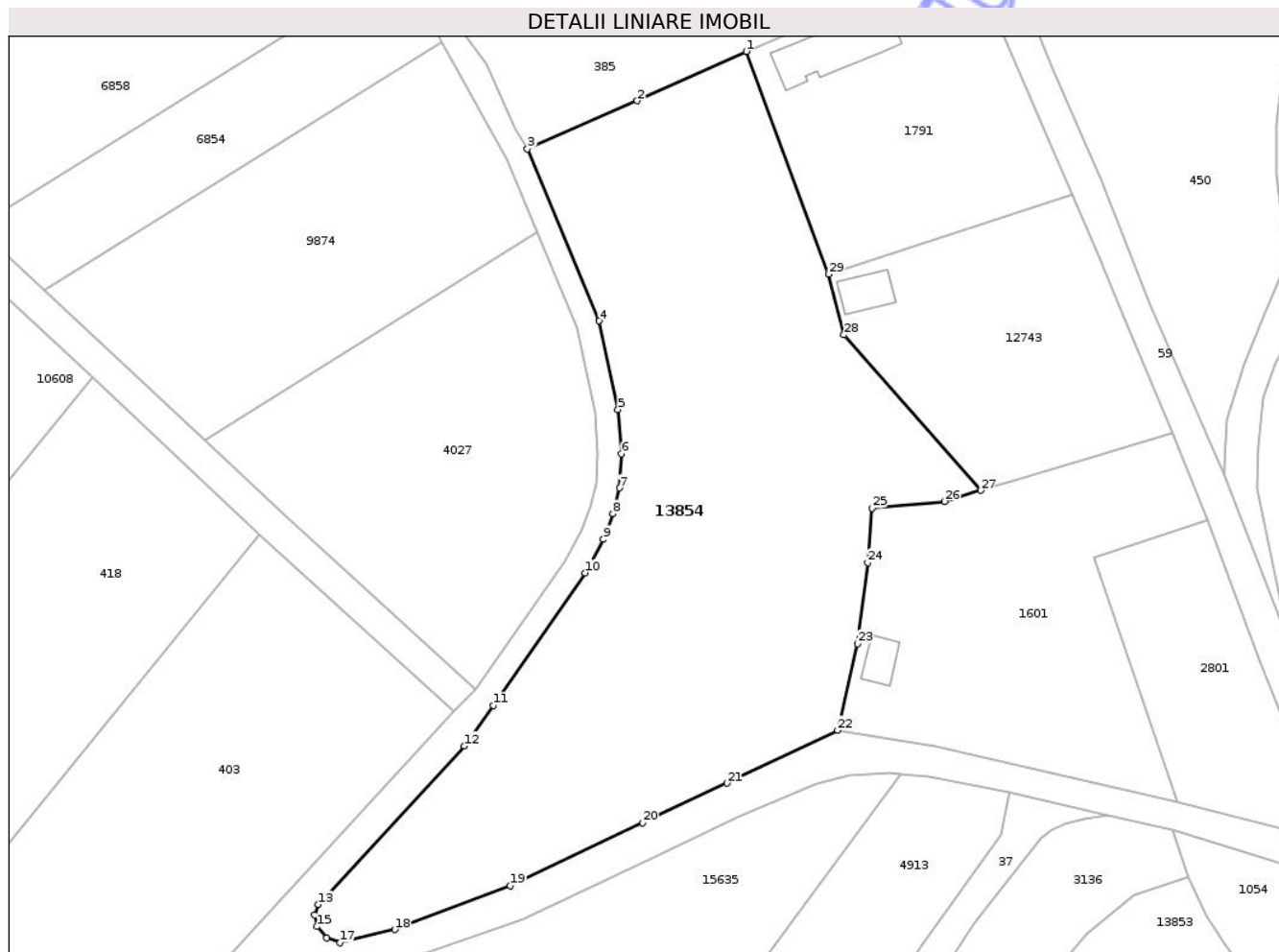
Inscrieri privind dezmembramentele dreptului de proprietate, drepturi reale de garanție și sarcini	Referințe
NU SUNT	

## Anexa Nr. 1 La Partea I

## Teren

Nr cadastral	Suprafața (mp)*	Observații / Referințe
	3.703	

\* Suprafața este determinată în planul de proiecție Stereo 70.



## Date referitoare la teren

Crt	Categorie folosință	Intra vilan	Suprafața (mp)	Tarla	Parcelă	Nr. topo	Observații / Referințe
1	faneata	DA	834	-	-	-	
2	faneata	NU	2.869	-	-	-	

## Lungime Segmente

1) Valorile lungimilor segmentelor sunt obținute din proiecție în plan.

Punct început	X / Y	Punct sfârșit	X / Y	Lungime segment (** (m))
1	470.433,312 558.928,931	2	470.419,375 558.922,626	15.297
3	470.405,333 558.916,467	4	470.414,532 558.894,492	23.823
5	470.416,925 558.883,194	6	470.417,367 558.877,516	5.695
7	470.417,095 558.873,163	8	470.416,245 558.869,865	3.406

Punct început	X / Y	Punct sfârșit	X / Y	Lungime segment (** (m))
2	470.419,375 558.922,626	3	470.405,333 558.916,467	15.333
4	470.414,532 558.894,492	5	470.416,925 558.883,194	11.549
6	470.417,367 558.877,516	7	470.417,095 558.873,163	4.361
8	470.416,245 558.869,865	9	470.415,021 558.866,6	3.487

Punct început	X / Y	Punct sfârșit	X / Y	Lungime segment (** (m)
9	470.415,021 558.866,6	10	470.412,708 558.862,316	4.869
11	470.400,978 558.845,363	12	470.397,276 558.840,206	6.348
13	470.378,594 558.819,939	14	470.378,139 558.818,62	1.395
15	470.378,4 558.817,145	16	470.379,636 558.815,691	1.908
17	470.381,371 558.815,066	18	470.388,354 558.816,747	7.182
19	470.403,132 558.822,38	20	470.420,037 558.830,41	18.715
21	470.430,859 558.835,46	22	470.445,01 558.842,213	15.68
23	470.447,556 558.853,25	24	470.448,873 558.863,61	10.443
25	470.449,431 558.870,568	26	470.458,65 558.871,433	9.259
27	470.463,289 558.872,859	28	470.445,801 558.892,71	26.455
29	470.443,836 558.900,464	1	470.433,312 558.928,931	30.35

Punct început	X / Y	Punct sfârșit	X / Y	Lungime segment (** (m)
10	470.412,708 558.862,316	11	470.400,978 558.845,363	20.615
12	470.397,276 558.840,206	13	470.378,594 558.819,939	27.564
14	470.378,139 558.818,62	15	470.378,4 558.817,145	1.498
16	470.379,636 558.815,691	17	470.381,371 558.815,066	1.844
18	470.388,354 558.816,747	19	470.403,132 558.822,38	15.815
20	470.420,037 558.830,41	21	470.430,859 558.835,46	11.942
22	470.445,01 558.842,213	23	470.447,556 558.853,25	11.327
24	470.448,873 558.863,61	25	470.449,431 558.870,568	6.98
26	470.458,65 558.871,433	27	470.463,289 558.872,859	4.853
28	470.445,801 558.892,71	29	470.443,836 558.900,464	7.999

\*\* Lungimile segmentelor sunt determinate în planul de proiecție Stereo 70 și sunt rotunjite la 1 milimetru.

\*\*\* Distanța dintre puncte este formată din segmente cumulate ce sunt mai mici decât valoarea 1 milimetru.



**DATE DESPRE IMOBILUL NR. 13383**

Oficiul de Cadastru și Publicitate Imobiliară MUREȘ  
Biroul de Cadastru și Publicitate Imobiliară Târgu Mureș

**A. Partea I. Descrierea imobilului**

TEREN Extravilan

Adresa: Jud. Mureș

Nr. Crt	Nr cadastral Nr. topografic	Suprafața* (mp)	Observații / Referințe
A1		715	Sector cadastral:3 Teren neimprejmuit;

**B. Partea II. Proprietari și acte**

Inscrieri privitoare la dreptul de proprietate și alte drepturi reale		Referințe
/		
Act Normativ nr. 7, din 13/03/1996 emis de PARLAMENTUL ROMANIEI;		
B1	Intabulare, drept de PROPRIETATE, dobândit prin Lege, cota actuala 1/1, cota initiala 1/1 1) NEIDENTIFICAT NEIDENTIFICAT	A1
B2	Se noteaza mentiunea proprietar neidentificat	A1

**C. Partea III. SARCINI .**

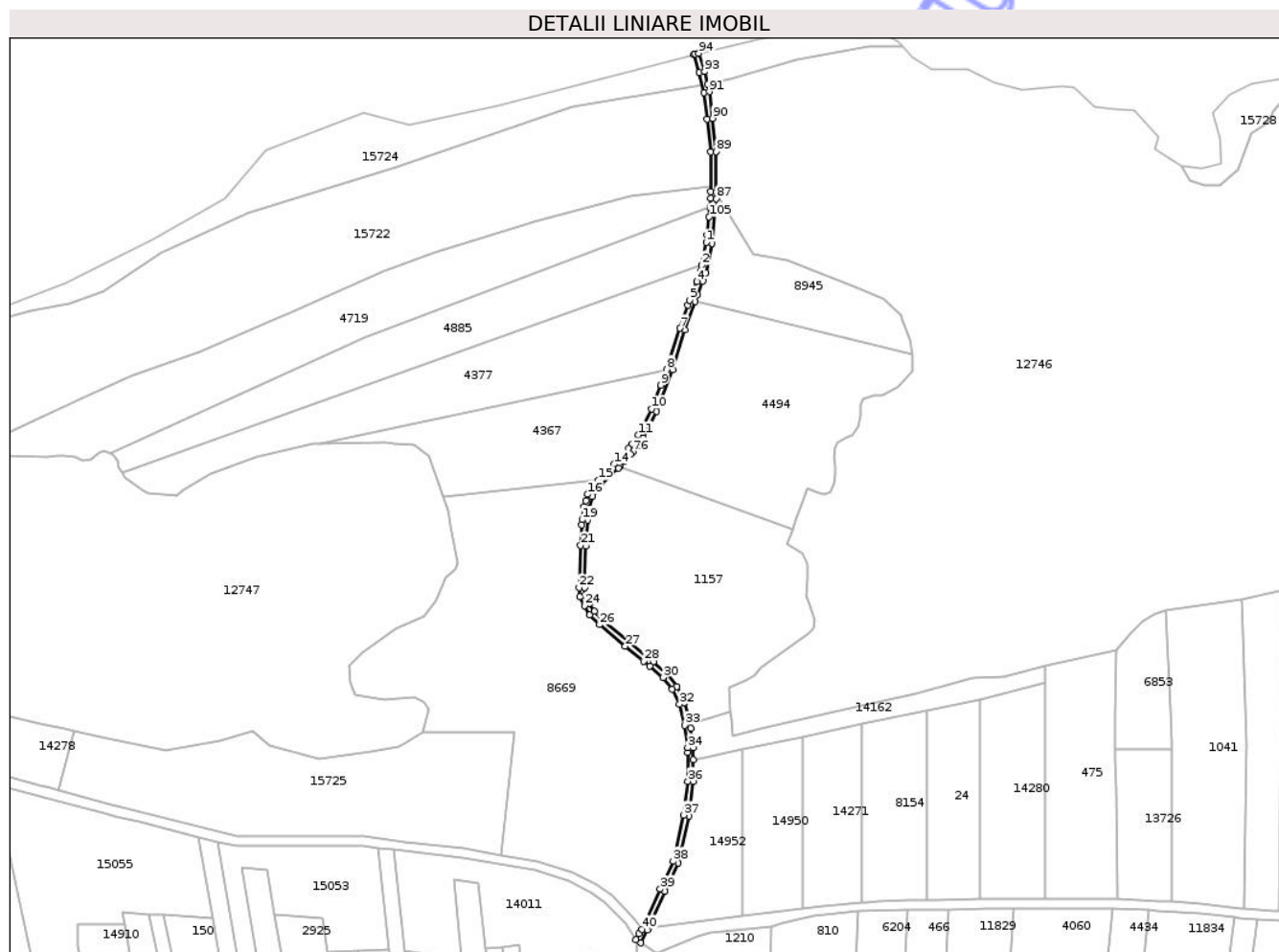
Inscrieri privind dezmembramintele dreptului de proprietate, drepturi reale de garanție și sarcini	Referințe
NU SUNT	

## Anexa Nr. 1 La Partea I

## Teren

Nr cadastral	Suprafața (mp)*	Observații / Referințe
	715	

\* Suprafața este determinată în planul de proiecție Stereo 70.



## Date referitoare la teren

Crt	Categorie folosință	Intra vilan	Suprafața (mp)	Tarla	Parcelă	Nr. topo	Observații / Referințe
1	drum	NU	715	-	-	-	

## Lungime Segmente

1) Valorile lungimilor segmentelor sunt obținute din proiecție în plan.

Punct început	X / Y	Punct sfârșit	X / Y	Lungime segment	Punct început	X / Y	Punct sfârșit	X / Y	Lungime segment	Punct început	X / Y	Punct sfârșit	X / Y	Lungime segment
1	471.143,729 558.923,882	2	471.142,07 558.915,525	8.52	2	471.142,07 558.915,525	3	471.141,616 558.913,236	2.334	3	471.141,616 558.913,236	4	471.140,163 558.909,499	4.01
4	471.140,163 558.909,499	5	471.137,534 558.902,741	7.251	5	471.137,534 558.902,741	6	471.136,894 558.900,884	1.964	6	471.136,894 558.900,884	7	471.133,957 558.892,373	9.004
7	471.133,957 558.892,373	8	471.129,27 558.877,262	15.821	8	471.129,27 558.877,262	9	471.127,054 558.871,531	6.145	9	471.127,054 558.871,531	10	471.123,65 558.862,768	9.401
10	471.123,65 558.862,768	11	471.118,807 558.853,263	10.668	11	471.118,807 558.853,263	12	471.116,491 558.850,08	3.936	12	471.116,491 558.850,08	13	471.115,322 558.848,473	1.987
13	471.115,322 558.848,473	14	471.109,938 558.842,563	7.995	14	471.109,938 558.842,563	15	471.104,122 558.836,749	8.224	15	471.104,122 558.836,749	16	471.100,218 558.831,542	6.508
16	471.100,218 558.831,542	17	471.099,512 558.829,222	2.425	17	471.099,512 558.829,222	18	471.098,806 558.826,901	2.426	18	471.098,806 558.826,901	19	471.098,166 558.822,24	4.705

Punct început	X / Y	Punct sfârșit	X / Y	Lungime segment	Punct început	X / Y	Punct sfârșit	X / Y	Lungime segment	Punct început	X / Y	Punct sfârșit	X / Y	Lungime segment
19	471.098,166 558.822,24	20	471.098,06 558.820,373	1.87	20	471.098,06 558.820,373	21	471.097,628 558.812,75	7.635	21	471.097,628 558.812,75	22	471.097,001 558.797,252	15.511
22	471.097,001 558.797,252	23	471.097,386 558.794,072	3.203	23	471.097,386 558.794,072	24	471.098,989 558.790,679	3.753	24	471.098,989 558.790,679	25	471.100,946 558.787,326	3.882
25	471.100,946 558.787,326	26	471.104,557 558.783,685	5.128	26	471.104,557 558.783,685	27	471.113,957 558.775,81	12.263	27	471.113,957 558.775,81	28	471.120,734 558.770,378	8.685
28	471.120,734 558.770,378	29	471.122,953 558.768,599	2.844	29	471.122,953 558.768,599	30	471.127,938 558.764,316	6.572	30	471.127,938 558.764,316	31	471.131,204 558.759,981	5.428
31	471.131,204 558.759,981	32	471.133,88 558.754,546	6.058	32	471.133,88 558.754,546	33	471.135,887 558.746,784	8.017	33	471.135,887 558.746,784	34	471.136,865 558.738,527	8.315
34	471.136,865 558.738,527	35	471.136,876 558.736,946	1.581	35	471.136,876 558.736,946	36	471.136,953 558.726,266	10.68	36	471.136,953 558.726,266	37	471.135,452 558.713,911	12.446
37	471.135,452 558.713,911	38	471.131,561 558.696,987	17.366	38	471.131,561 558.696,987	39	471.126,792 558.686,746	11.297	39	471.126,792 558.686,746	40	471.120,025 558.672,051	16.178
40	471.120,025 558.672,051	41	471.119,017 558.670,394	1.94	41	471.119,017 558.670,394	42	471.117,972 558.668,25	2.385	42	471.117,972 558.668,25	43	471.119,753 558.667,064	2.14
43	471.119,753 558.667,064	44	471.122,179 558.671,807	5.327	44	471.122,179 558.671,807	45	471.122,458 558.672,419	0.673	45	471.122,458 558.672,419	46	471.128,608 558.685,909	14.826
46	471.128,608 558.685,909	47	471.133,463 558.696,333	11.499	47	471.133,463 558.696,333	48	471.137,425 558.713,566	17.683	48	471.137,425 558.713,566	49	471.138,954 558.726,152	12.679
49	471.138,954 558.726,152	50	471.138,934 558.728,919	2.767	50	471.138,934 558.728,919	51	471.138,896 558.734,195	5.276	51	471.138,896 558.734,195	52	471.138,864 558.738,652	4.457
52	471.138,864 558.738,652	53	471.138,591 558.740,951	2.315	53	471.138,591 558.740,951	54	471.138,534 558.741,438	0.49	54	471.138,534 558.741,438	55	471.138,026 558.745,727	4.319
55	471.138,026 558.745,727	56	471.137,857 558.747,153	1.436	56	471.137,857 558.747,153	57	471.135,765 558.755,246	8.359	57	471.135,765 558.755,246	58	471.132,915 558.761,034	6.452
58	471.132,915 558.761,034	59	471.129,405 558.765,692	5.832	59	471.129,405 558.765,692	60	471.124,231 558.770,138	6.822	60	471.124,231 558.770,138	61	471.115,225 558.777,357	11.542
61	471.115,225 558.777,357	62	471.105,912 558.785,159	12.149	62	471.105,912 558.785,159	63	471.102,546 558.788,553	4.78	63	471.102,546 558.788,553	64	471.100,76 558.791,612	3.542
64	471.100,76 558.791,612	65	471.099,333 558.794,634	3.342	65	471.099,333 558.794,634	66	471.099,006 558.797,332	2.718	66	471.099,006 558.797,332	67	471.099,626 558.812,653	15.334
67	471.099,626 558.812,653	68	471.100,158 558.822,047	9.409	68	471.100,158 558.822,047	69	471.100,765 558.826,471	4.465	69	471.100,765 558.826,471	70	471.102,035 558.830,646	4.364
70	471.102,035 558.830,646	71	471.105,011 558.834,81	5.118	71	471.105,011 558.834,81	72	471.111,385 558.841,181	9.012	72	471.111,385 558.841,181	73	471.111,869 558.841,712	0.718
73	471.111,869 558.841,712	74	471.113,642 558.843,66	2.634	74	471.113,642 558.843,66	75	471.115,9 558.846,138	3.352	75	471.115,9 558.846,138	76	471.116,874 558.847,207	1.446
76	471.116,874 558.847,207	77	471.118,467 558.849,397	2.708	77	471.118,467 558.849,397	78	471.120,518 558.852,215	3.485	78	471.120,518 558.852,215	79	471.125,478 558.861,95	10.926
79	471.125,478 558.861,95	80	471.131,391 558.877,173	16.331	80	471.131,391 558.877,173	81	471.135,859 558.891,754	15.25	81	471.135,859 558.891,754	82	471.139,544 558.902,293	11.165
82	471.139,544 558.902,293	83	471.140,402 558.904,597	2.459	83	471.140,402 558.904,597	84	471.142,367 558.909,649	5.421	84	471.142,367 558.909,649	85	471.143,544 558.912,674	3.246
85	471.143,544 558.912,674	86	471.145,708 558.923,583	11.122	86	471.145,708 558.923,583	87	471.147,412 558.939,897	16.403	87	471.147,412 558.939,897	88	471.147,386 558.942,401	2.504
88	471.147,386 558.942,401	89	471.147,233 558.957,148	14.748	89	471.147,233 558.957,148	90	471.146,069 558.969,409	12.316	90	471.146,069 558.969,409	91	471.144,812 558.979,19	9.861
91	471.144,812 558.979,19	92	471.144,172 558.981,814	2.701	92	471.144,172 558.981,814	93	471.143,01 558.986,575	4.901	93	471.143,01 558.986,575	94	471.140,988 558.993,257	6.981
94	471.140,988 558.993,257	95	471.139,585 558.992,923	1.442	95	471.139,585 558.992,923	96	471.139,043 558.992,782	0.56	96	471.139,043 558.992,782	97	471.141,08 558.986,048	7.035
97	471.141,08 558.986,048	98	471.142,843 558.978,824	7.436	98	471.142,843 558.978,824	99	471.144,081 558.969,187	9.716	99	471.144,081 558.969,187	100	471.145,234 558.957,043	12.199
100	471.145,234 558.957,043	101	471.145,385 558.942,532	14.512	101	471.145,385 558.942,532	102	471.145,411 558.939,991	2.541	102	471.145,411 558.939,991	103	471.145,064 558.936,664	3.345
103	471.145,064 558.936,664	104	471.145,063 558.936,661	0.003	104	471.145,063 558.936,661	105	471.144,714 558.933,319	3.36	105	471.144,714 558.933,319	106	471.144,018 558.926,647	6.708
106	471.144,018 558.926,647	1	471.143,729 558.923,882	2.78										

\*\* Lungimile segmentelor sunt determinate în planul de proiecție Stereo 70 și sunt rotunjite la 1 milimetru.

\*\*\* Distanța dintre puncte este formată din segmente cumulate ce sunt mai mici decât valoarea 1 milimetru.



**DATE DESPRE IMOBILUL NR. 13535**

Oficiul de Cadastru și Publicitate Imobiliară MUREȘ  
Biroul de Cadastru și Publicitate Imobiliară Târgu Mureș

**A. Partea I. Descrierea imobilului**

TEREN Intravilan

Adresa: Loc. Corunca, Jud. Mureș

Nr. Crt	Nr cadastral Nr. topografic	Suprafața* (mp)	Observații / Referințe
A1		1	Sector cadastral:1 Teren neimprejmuit;

**Construcții**

Crt	Nr cadastral Nr. topografic	Adresa	Observații / Referințe
A1.1	0	Loc. Corunca, Jud. Mureș	Nr. niveluri:1; S. construita la sol:1 mp; STALP

**B. Partea II. Proprietari și acte**

Inscrieri privitoare la dreptul de proprietate și alte drepturi reale	Referințe
/	
Act Normativ nr. 123, din 10/07/2012 emis de PARLAMENTUL ROMANIEI;	
B1	A1, A1.1
Intabulare, drept de PROPRIETATE, dobandit prin Lege, cota actuala 1/1, cota initiala 1/1	
1) STATUL ROMAN, CIF:9999999999999, DOMENIUL PUBLIC	

**C. Partea III. SARCINI .**

Inscrieri privind dezmembramintele dreptului de proprietate, drepturi reale de garanție și sarcini	Referințe
NU SUNT	

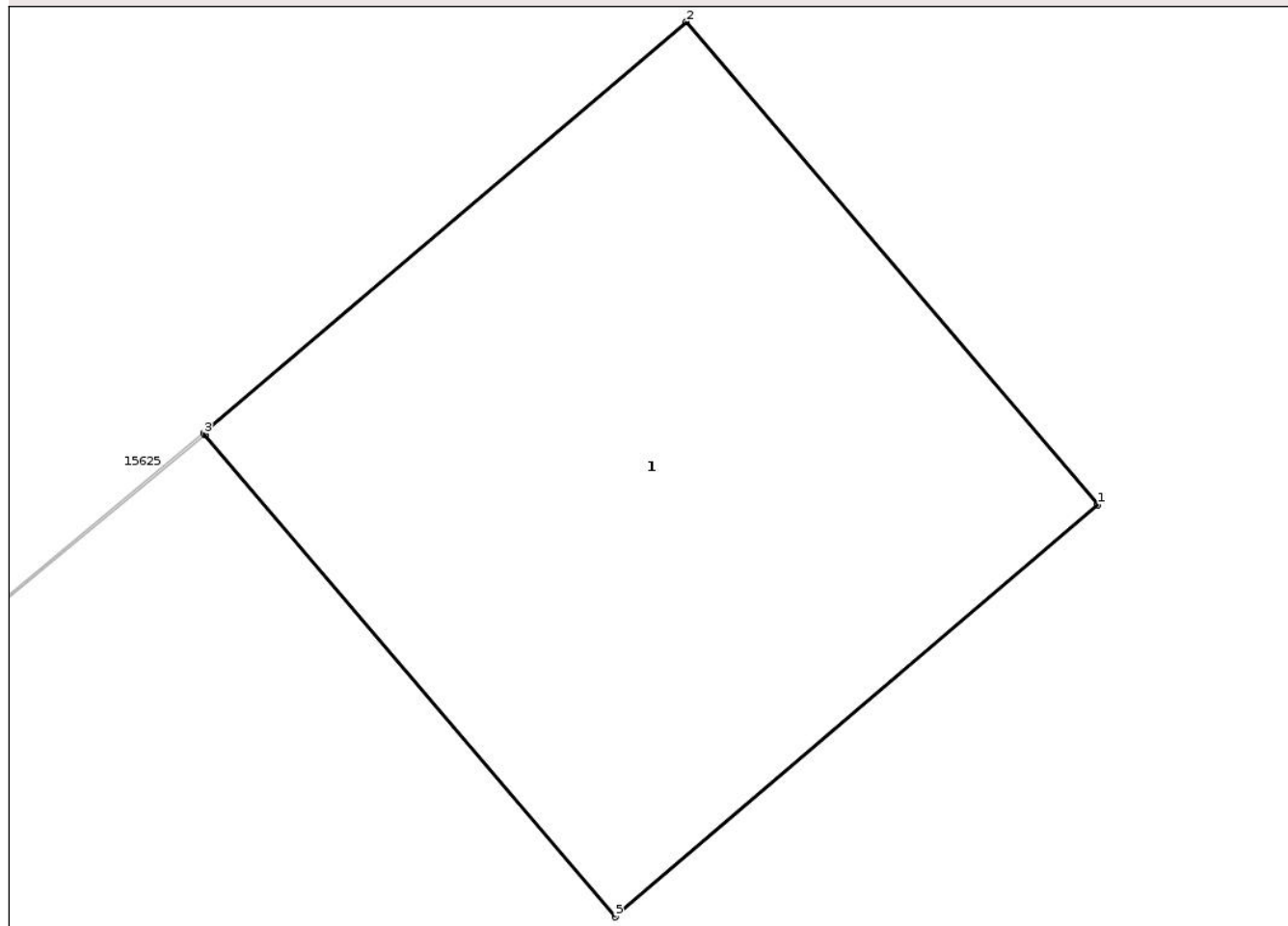
## Anexa Nr. 1 La Partea I

## Teren

Nr cadastral	Suprafața (mp)*	Observații / Referințe
	1	

\* Suprafața este determinată în planul de proiecție Stereo 70.

## DETALII LINIARE IMOBIL



## Date referitoare la teren

Crt	Categorie folosință	Intra vilan	Suprafața (mp)	Tarla	Parcelă	Nr. topo	Observații / Referințe
1	curti constructii	DA	1	-	-	-	

## Date referitoare la construcții

Crt	Număr	Destinație construcție	Supraf. (mp)	Situație juridică	Observații / Referințe
A1.1	0	construcții industriale și edilitare	1	Cu acte	Nr. niveluri:1; S. construita la sol:1 mp; STALP

## Lungime Segmente

1) Valorile lungimilor segmentelor sunt obținute din proiecție în plan.

Punct început	X / Y	Punct sfârșit	X / Y	Lungime segment (** (m)
1	469.150,336 558.116,548	2	469.149,558 558.117,461	1.2
2	469.149,558 558.117,461	3	469.148,645 558.116,683	1.2
3	469.148,645 558.116,683	4	469.148,647 558.116,68	0.004

Punct început	X / Y	Punct sfârșit	X / Y	Lungime segment (** (m)
4	469.148,647 558.116,68	5	469.149,423 558.115,769	1.197
5	469.149,423 558.115,769	1	469.150,336 558.116,548	1.2

\*\* Lungimile segmentelor sunt determinate în planul de proiecție Stereo 70 și sunt rotunjite la 1 milimetru.

\*\*\* Distanța dintre puncte este formată din segmente cumulate ce sunt mai mici decât valoarea 1 milimetru.

Neutilizabil în Circuitul Civil



**DATE DESPRE IMOBILUL NR. 13537**

Oficiul de Cadastru și Publicitate Imobiliară MUREȘ  
Biroul de Cadastru și Publicitate Imobiliară Târgu Mureș

**A. Partea I. Descrierea imobilului**

TEREN Intravilan

Adresa: Loc. Corunca, Jud. Mureș

Nr. Crt	Nr cadastral Nr. topografic	Suprafața* (mp)	Observații / Referințe
A1		1	Sector cadastral:1 Teren neimprejmuit;

**Construcții**

Crt	Nr cadastral Nr. topografic	Adresa	Observații / Referințe
A1.1	0	Loc. Corunca, Jud. Mureș	Nr. niveluri:1; S. construita la sol:1 mp; STALP

**B. Partea II. Proprietari și acte**

Inscrieri privitoare la dreptul de proprietate și alte drepturi reale	Referințe
/	
Act Normativ nr. 123, din 10/07/2012 emis de PARLAMENTUL ROMANIEI;	
B1	A1, A1.1
Intabulare, drept de PROPRIETATE, dobandit prin Lege, cota actuala 1/1, cota initiala 1/1	
1) STATUL ROMAN, CIF:9999999999999, DOMENIUL PUBLIC	

**C. Partea III. SARCINI .**

Inscrieri privind dezmembramintele dreptului de proprietate, drepturi reale de garanție și sarcini	Referințe
NU SUNT	

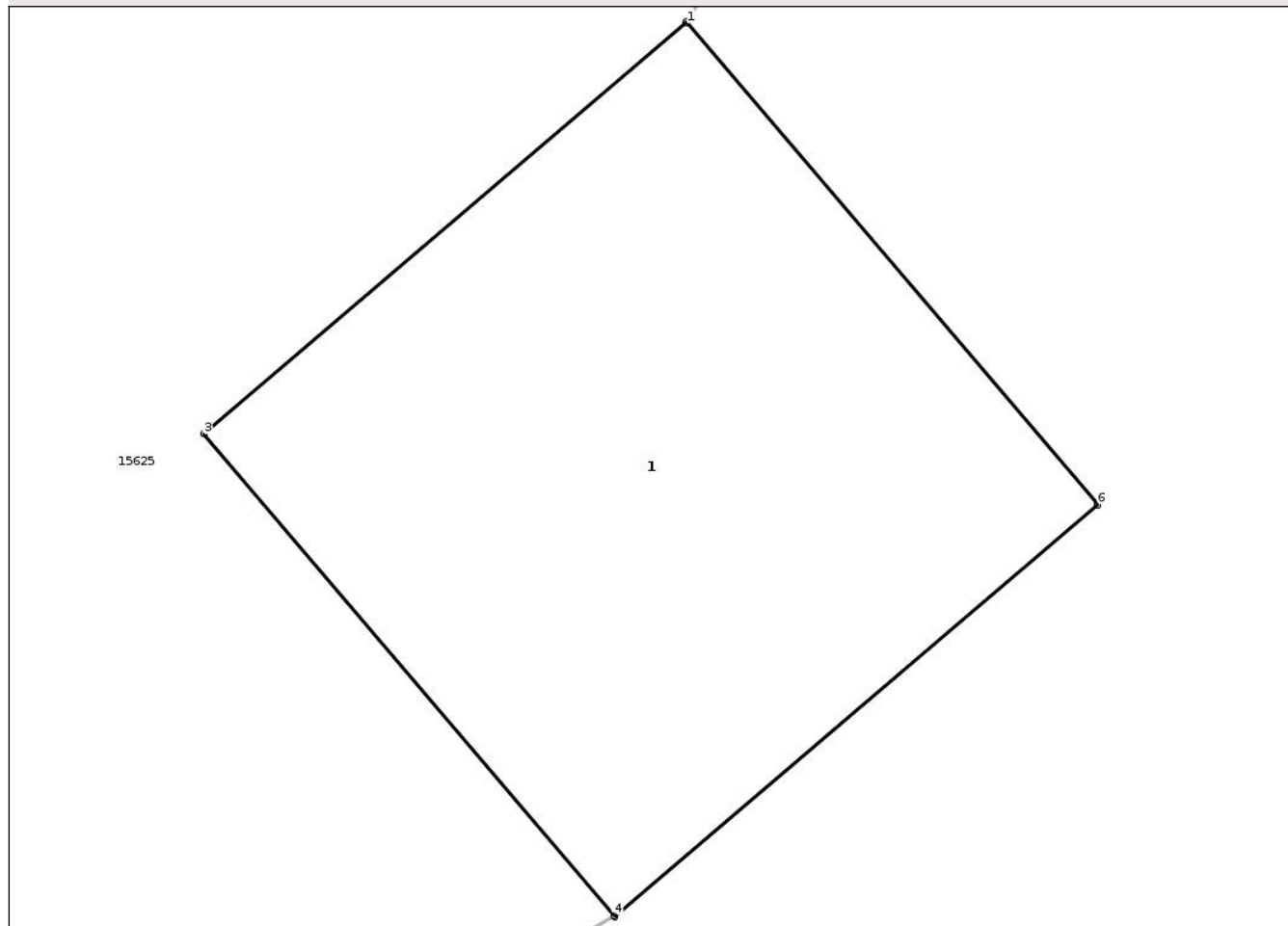
## Anexa Nr. 1 La Partea I

## Teren

Nr cadastral	Suprafața (mp)*	Observații / Referințe
	1	

\* Suprafața este determinată în planul de proiecție Stereo 70.

## DETALII LINIARE IMOBIL



## Date referitoare la teren

Crt	Categorie folosință	Intra vilan	Suprafața (mp)	Tarla	Parcelă	Nr. topo	Observații / Referințe
1	curti constructii	DA	1	-	-	-	

## Date referitoare la construcții

Crt	Număr	Destinație construcție	Supraf. (mp)	Situație juridică	Observații / Referințe
A1.1	0	construcții industriale și edilitare	1	Cu acte	Nr. niveluri:1; S. construita la sol:1 mp; STALP

## Lungime Segmente

1) Valorile lungimilor segmentelor sunt obținute din proiecție în plan.

Punct început	X / Y	Punct sfârșit	X / Y	Lungime segment (** (m)
1	469.075,659 558.203,753	2	469.075,656 558.203,756	0.004
2	469.075,656 558.203,756	3	469.074,743 558.202,977	1.2
3	469.074,743 558.202,977	4	469.075,519 558.202,067	1.196

Punct început	X / Y	Punct sfârșit	X / Y	Lungime segment (** (m)
4	469.075,519 558.202,067	5	469.075,521 558.202,064	0.004
5	469.075,521 558.202,064	6	469.076,435 558.202,843	1.201
6	469.076,435 558.202,843	1	469.075,659 558.203,753	1.196

\*\* Lungimile segmentelor sunt determinate în planul de proiecție Stereo 70 și sunt rotunjite la 1 milimetru.

\*\*\* Distanța dintre puncte este formată din segmente cumulate ce sunt mai mici decât valoarea 1 milimetru.

Neutilizabil în Circuitul Civil



**DATE DESPRE IMOBILUL NR. 13538**

Oficiul de Cadastru și Publicitate Imobiliară MUREȘ  
Biroul de Cadastru și Publicitate Imobiliară Târgu Mureș

**A. Partea I. Descrierea imobilului**

TEREN Intravilan

Adresa: Loc. Corunca, Jud. Mureș

Nr. Crt	Nr cadastral Nr. topografic	Suprafața* (mp)	Observații / Referințe
A1		1	Sector cadastral:1 Teren neimprejmuit;

**Construcții**

Crt	Nr cadastral Nr. topografic	Adresa	Observații / Referințe
A1.1	0	Loc. Corunca, Jud. Mureș	Nr. niveluri:1; S. construita la sol:1 mp; STALP

**B. Partea II. Proprietari și acte**

Inscrieri privitoare la dreptul de proprietate și alte drepturi reale	Referințe
/	
Act Normativ nr. 123, din 10/07/2012 emis de PARLAMENTUL ROMANIEI;	
B1	A1, A1.1
Intabulare, drept de PROPRIETATE, dobandit prin Lege, cota actuala 1/1, cota initiala 1/1	
1) STATUL ROMAN, CIF:9999999999999, DOMENIUL PUBLIC	

**C. Partea III. SARCINI .**

Inscrieri privind dezmembramintele dreptului de proprietate, drepturi reale de garanție și sarcini	Referințe
NU SUNT	

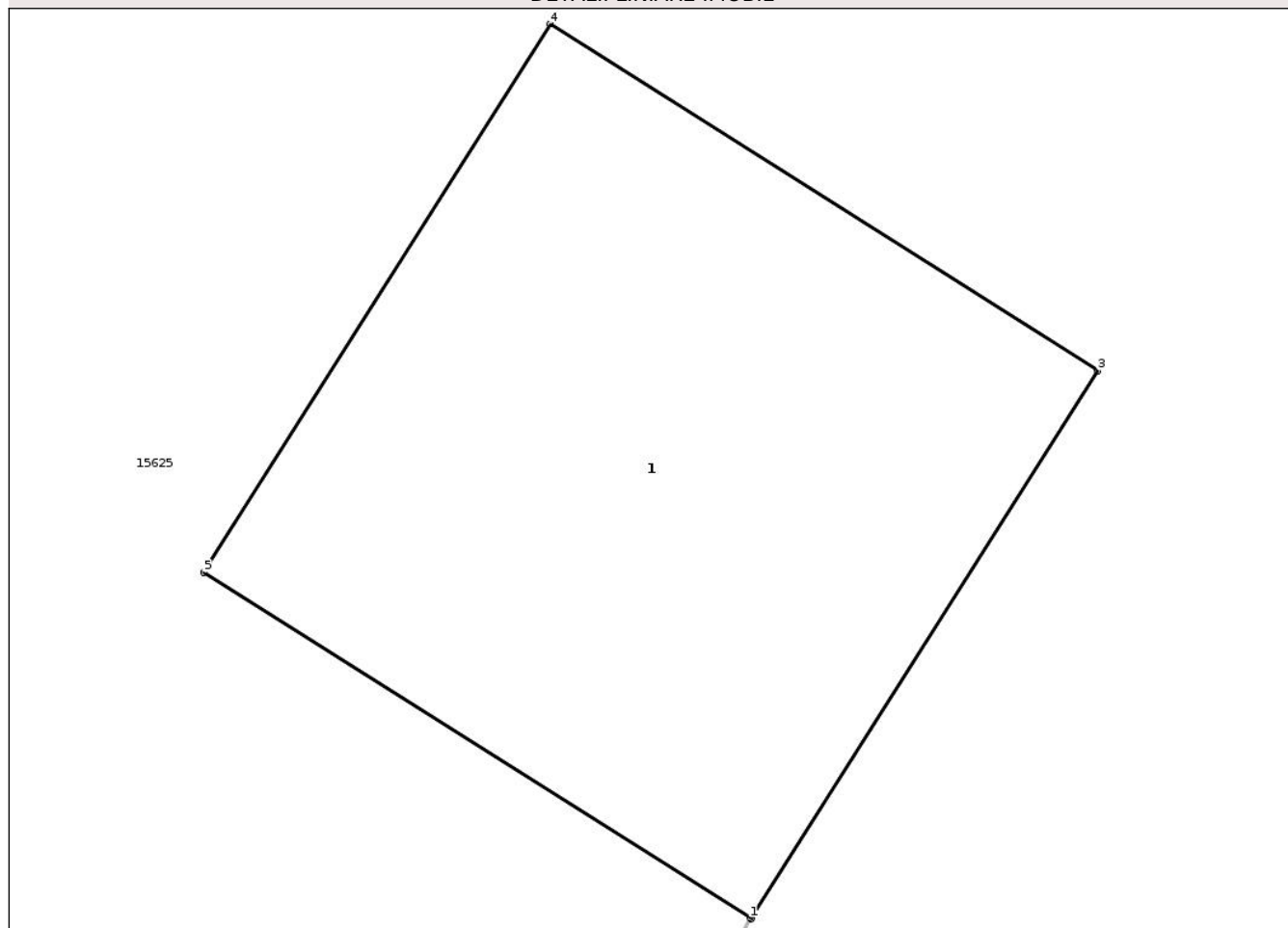
## Anexa Nr. 1 La Partea I

## Teren

Nr cadastral	Suprafața (mp)*	Observații / Referințe
	1	

\* Suprafața este determinată în planul de proiecție Stereo 70.

## DETALII LINIARE IMOBIL



## Date referitoare la teren

Crt	Categorie folosință	Intra vilan	Suprafața (mp)	Tarla	Parcelă	Nr. topo	Observații / Referințe
1	curti constructii	DA	1	-	-	-	

## Date referitoare la construcții

Crt	Număr	Destinație construcție	Supraf. (mp)	Situație juridică	Observații / Referințe
A1.1	0	construcții industriale și edilitare	1	Cu acte	Nr. niveluri:1; S. construita la sol:1 mp; STALP

## Lungime Segmente

1) Valorile lungimilor segmentelor sunt obținute din proiecție în plan.

Punct început	X / Y	Punct sfârșit	X / Y	Lungime segment (** (m)
1	469.091,107 558.233,277	2	469.091,11 558.233,275	0.004
2	469.091,11 558.233,275	3	469.091,751 558.234,289	1.2
3	469.091,751 558.234,289	4	469.090,737 558.234,931	1.2

Punct început	X / Y	Punct sfârșit	X / Y	Lungime segment (** (m)
4	469.090,737 558.234,931	5	469.090,096 558.233,916	1.2
5	469.090,096 558.233,916	1	469.091,107 558.233,277	1.196

\*\* Lungimile segmentelor sunt determinate în planul de proiecție Stereo 70 și sunt rotunjite la 1 milimetru.

\*\*\* Distanța dintre puncte este formată din segmente cumulate ce sunt mai mici decât valoarea 1 milimetru.

Neutilizabil în Circuitul Civil



**DATE DESPRE IMOBILUL NR. 13539**

Oficiul de Cadastru și Publicitate Imobiliară MUREȘ  
Biroul de Cadastru și Publicitate Imobiliară Târgu Mureș

**A. Partea I. Descrierea imobilului**

TEREN Intravilan

Adresa: Loc. Corunca, Jud. Mureș

Nr. Crt	Nr cadastral Nr. topografic	Suprafața* (mp)	Observații / Referințe
A1		1	Sector cadastral:1 Teren neimprejmuit;

**Construcții**

Crt	Nr cadastral Nr. topografic	Adresa	Observații / Referințe
A1.1	0	Loc. Corunca, Jud. Mureș	Nr. niveluri:1; S. construita la sol:1 mp; STALP

**B. Partea II. Proprietari și acte**

Inscrieri privitoare la dreptul de proprietate și alte drepturi reale	Referințe
/	
Act Normativ nr. 123, din 10/07/2012 emis de PARLAMENTUL ROMANIEI;	
B1	A1, A1.1
Intabulare, drept de PROPRIETATE, dobândit prin Lege, cota actuala 1/1, cota initiala 1/1	
1) STATUL ROMAN, CIF:9999999999999, DOMENIUL PUBLIC	

**C. Partea III. SARCINI .**

Inscrieri privind dezmembramentele dreptului de proprietate, drepturi reale de garanție și sarcini	Referințe
NU SUNT	


## Anexa Nr. 1 La Partea I

## Teren

Nr cadastral	Suprafața (mp)*	Observații / Referințe
	1	

\* Suprafața este determinată în planul de proiecție Stereo 70.

## DETALII LINIARE IMOBIL



## Date referitoare la teren

Crt	Categorie folosință	Intravilan	Suprafața (mp)	Tarla	Parcelă	Nr. topo	Observații / Referințe
1	curti constructii	DA	1	-	-	-	

## Date referitoare la construcții

Crt	Număr	Destinație construcție	Supraf. (mp)	Situație juridică	Observații / Referințe
A1.1	0	construcții industriale și edilitare	1	Cu acte	Nr. niveluri:1; S. construita la sol:1 mp; STALP

## Lungime Segmente

1) Valorile lungimilor segmentelor sunt obținute din proiecție în plan.

Punct început	X / Y	Punct sfârșit	X / Y	Lungime segment (** (m))
1	469.124,335 558.306,51	2	469.124,333 558.306,51	0.002
2	469.124,333 558.306,51	3	469.123,16 558.306,267	1.198
3	469.123,16 558.306,267	4	469.123,403 558.305,092	1.2

Punct început	X / Y	Punct sfârșit	X / Y	Lungime segment (** (m)
4	469.123,403 558.305,092	5	469.124,578 558.305,335	1.2
5	469.124,578 558.305,335	1	469.124,335 558.306,51	1.2

\*\* Lungimile segmentelor sunt determinate în planul de proiecție Stereo 70 și sunt rotunjite la 1 milimetru.

\*\*\* Distanța dintre puncte este formată din segmente cumulate ce sunt mai mici decât valoarea 1 milimetru.

Neutilizabil în Circuitul Civil



**DATE DESPRE IMOBILUL NR. 13540**

Oficiul de Cadastru și Publicitate Imobiliară MUREȘ  
Biroul de Cadastru și Publicitate Imobiliară Târgu Mureș

**A. Partea I. Descrierea imobilului**

TEREN Intravilan

Adresa: Loc. Corunca, Jud. Mureș

Nr. Crt	Nr cadastral Nr. topografic	Suprafața* (mp)	Observații / Referințe
A1		1	Sector cadastral:1 Teren neimprejmuit;

**Construcții**

Crt	Nr cadastral Nr. topografic	Adresa	Observații / Referințe
A1.1	0	Loc. Corunca, Jud. Mureș	Nr. niveluri:1; S. construita la sol:1 mp; STALP

**B. Partea II. Proprietari și acte**

Inscrieri privitoare la dreptul de proprietate și alte drepturi reale	Referințe
/	
Act Normativ nr. 123, din 10/07/2012 emis de PARLAMENTUL ROMANIEI;	
B1	A1, A1.1
Intabulare, drept de PROPRIETATE, dobandit prin Lege, cota actuala 1/1, cota initiala 1/1	
1) STATUL ROMAN, CIF:9999999999999, DOMENIUL PUBLIC	

**C. Partea III. SARCINI .**

Inscrieri privind dezmembramintele dreptului de proprietate, drepturi reale de garanție și sarcini	Referințe
NU SUNT	


## Anexa Nr. 1 La Partea I

## Teren

Nr cadastral	Suprafața (mp)*	Observații / Referințe
	1	

\* Suprafața este determinată în planul de proiecție Stereo 70.

## DETALII LINIARE IMOBIL



## Date referitoare la teren

Crt	Categorie folosință	Intra vilan	Suprafața (mp)	Tarla	Parcelă	Nr. topo	Observații / Referințe
1	curti constructii	DA	1	-	-	-	

## Date referitoare la construcții

Crt	Număr	Destinație construcție	Supraf. (mp)	Situație juridică	Observații / Referințe
A1.1	0	construcții industriale și edilitare	1	Cu acte	Nr. niveluri:1; S. construita la sol:1 mp; STALP

## Lungime Segmente

1) Valorile lungimilor segmentelor sunt obținute din proiecție în plan.

Punct început	X / Y	Punct sfârșit	X / Y	Lungime segment (** (m)
1	469.199,923 558.325,402	2	469.200,276 558.324,255	1.2
2	469.200,276 558.324,255	3	469.201,423 558.324,609	1.2
3	469.201,423 558.324,609	4	469.201,069 558.325,756	1.2

Punct început	X / Y	Punct sfârșit	X / Y	Lungime segment (** (m)
4	469.201,069 558.325,756	5	469.201,067 558.325,755	0.002
5	469.201,067 558.325,755	1	469.199,923 558.325,402	1.197

\*\* Lungimile segmentelor sunt determinate în planul de proiecție Stereo 70 și sunt rotunjite la 1 milimetru.

\*\*\* Distanța dintre puncte este formată din segmente cumulate ce sunt mai mici decât valoarea 1 milimetru.

Neutilizabil în Circuitul Civil



**DATE DESPRE IMOBILUL NR. 13541**

Oficiul de Cadastru și Publicitate Imobiliară MUREȘ  
Biroul de Cadastru și Publicitate Imobiliară Târgu Mureș

**A. Partea I. Descrierea imobilului**

TEREN Intravilan

Adresa: Loc. Corunca, Jud. Mureș

Nr. Crt	Nr cadastral Nr. topografic	Suprafața* (mp)	Observații / Referințe
A1		1	Sector cadastral:1 Teren neimprejmuit;

**Construcții**

Crt	Nr cadastral Nr. topografic	Adresa	Observații / Referințe
A1.1	0	Loc. Corunca, Jud. Mureș	Nr. niveluri:1; S. construita la sol:1 mp; STALP

**B. Partea II. Proprietari și acte**

Inscrieri privitoare la dreptul de proprietate și alte drepturi reale	Referințe
/	
Act Normativ nr. 123, din 10/07/2012 emis de PARLAMENTUL ROMANIEI;	
B1	A1, A1.1
Intabulare, drept de PROPRIETATE, dobandit prin Lege, cota actuala 1/1, cota initiala 1/1	
1) STATUL ROMAN, CIF:9999999999999, DOMENIUL PUBLIC	

**C. Partea III. SARCINI .**

Inscrieri privind dezmembramintele dreptului de proprietate, drepturi reale de garanție și sarcini	Referințe
NU SUNT	

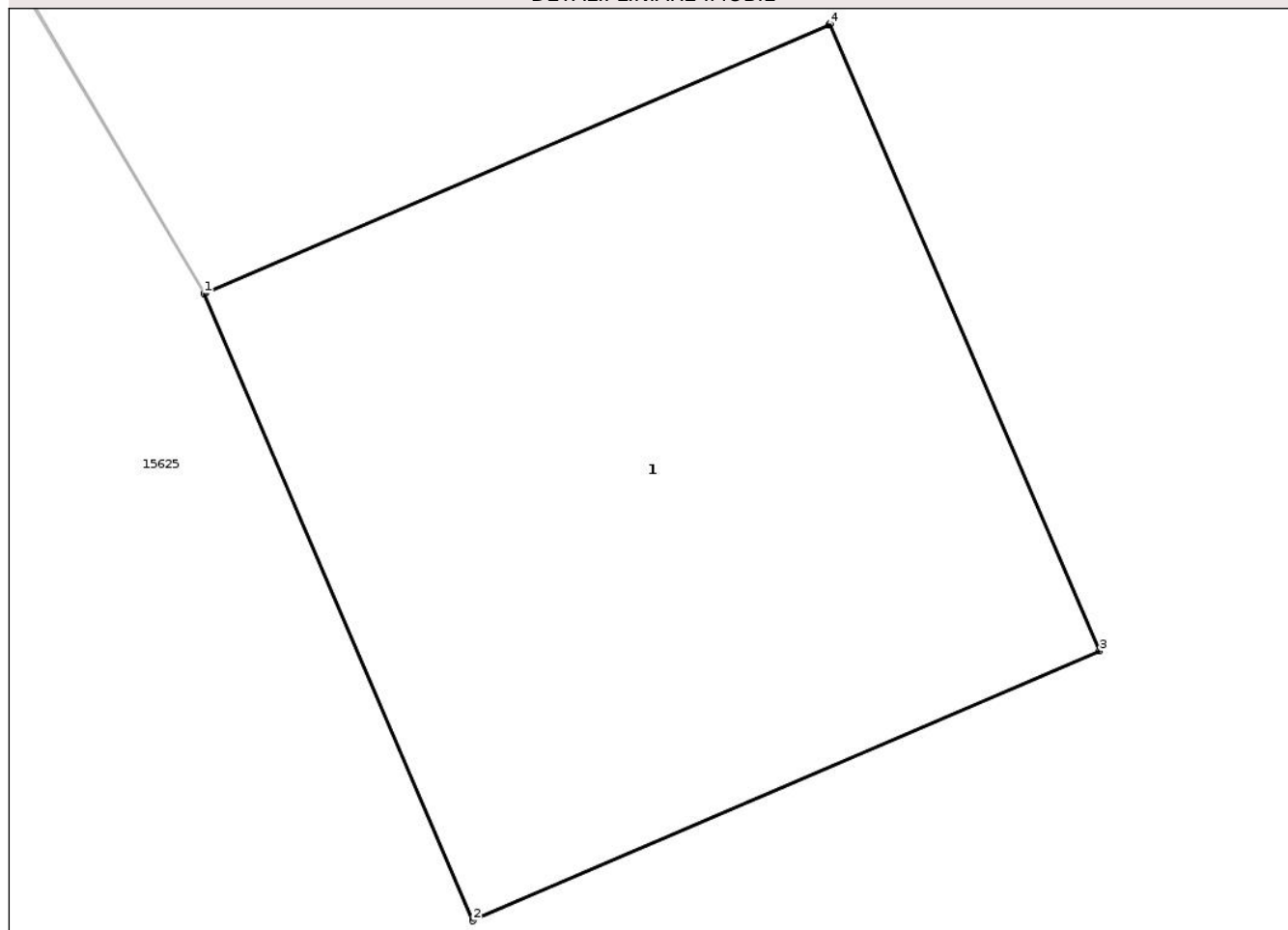
## Anexa Nr. 1 La Partea I

## Teren

Nr cadastral	Suprafața (mp)*	Observații / Referințe
	1	

\* Suprafața este determinată în planul de proiecție Stereo 70.

## DETALII LINIARE IMOBIL



## Date referitoare la teren

Crt	Categorie folosință	Intra vilan	Suprafața (mp)	Tarla	Parcelă	Nr. topo	Observații / Referințe
1	curți constructii	DA	1	-	-	-	

## Date referitoare la construcții

Crt	Număr	Destinație construcție	Supraf. (mp)	Situație juridică	Observații / Referințe
A1.1	0	construcții industriale și edilitare	1	Cu acte	Nr. niveluri:1; S. construita la sol:1 mp; STALP

## Lungime Segmente

1) Valorile lungimilor segmentelor sunt obținute din proiecție în plan.

Punct început	X / Y	Punct sfârșit	X / Y	Lungime segment (** (m))
1	469.274,187 558.353,741	2	469.274,66 558.352,638	1.2
2	469.274,66 558.352,638	3	469.275,763 558.353,112	1.201
3	469.275,763 558.353,112	4	469.275,289 558.354,215	1.201

Punct început	X / Y	Punct sfârșit	X / Y	Lungime segment (** (m)
4	469.275,289 558.354,215	5	469.275,287 558.354,213	0.003
5	469.275,287 558.354,213	6	469.274,189 558.353,742	1.195
6	469.274,189 558.353,742	1	469.274,187 558.353,741	0.002

\*\* Lungimile segmentelor sunt determinate în planul de proiecție Stereo 70 și sunt rotunjite la 1 milimetru.

\*\*\* Distanța dintre puncte este formată din segmente cumulate ce sunt mai mici decât valoarea 1 milimetru.

Neutilizabil în Circuitul Civil



**DATE DESPRE IMOBILUL NR. 13542**

Oficiul de Cadastru și Publicitate Imobiliară MUREȘ  
Biroul de Cadastru și Publicitate Imobiliară Târgu Mureș

**A. Partea I. Descrierea imobilului**

TEREN Intravilan

Adresa: Loc. Corunca, Jud. Mureș

Nr. Crt	Nr cadastral Nr. topografic	Suprafața* (mp)	Observații / Referințe
A1		1	Sector cadastral:1 Teren neimprejmuit;

**Construcții**

Crt	Nr cadastral Nr. topografic	Adresa	Observații / Referințe
A1.1	0	Loc. Corunca, Jud. Mureș	Nr. niveluri:1; S. construita la sol:1 mp; STALP

**B. Partea II. Proprietari și acte**

Inscrieri privitoare la dreptul de proprietate și alte drepturi reale	Referințe
/	
Act Normativ nr. 123, din 10/07/2012 emis de PARLAMENTUL ROMANIEI;	
B1	A1, A1.1
Intabulare, drept de PROPRIETATE, dobandit prin Lege, cota actuala 1/1, cota initiala 1/1	
1) STATUL ROMAN, CIF:9999999999999, DOMENIUL PUBLIC	

**C. Partea III. SARCINI .**

Inscrieri privind dezmembramintele dreptului de proprietate, drepturi reale de garanție și sarcini	Referințe
NU SUNT	

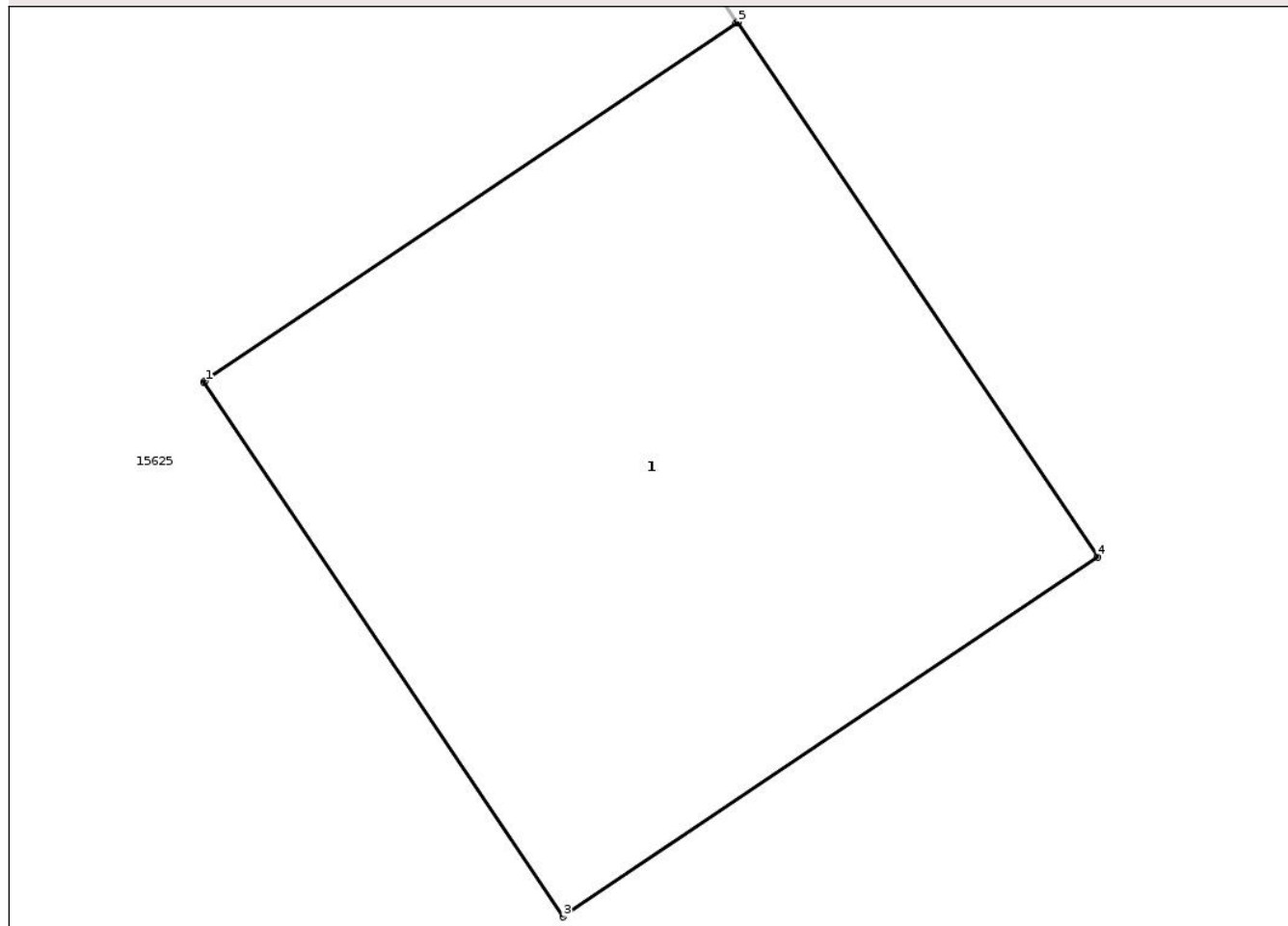
## Anexa Nr. 1 La Partea I

## Teren

Nr cadastral	Suprafața (mp)*	Observații / Referințe
	1	

\* Suprafața este determinată în planul de proiecție Stereo 70.

## DETALII LINIARE IMOBIL



## Date referitoare la teren

Crt	Categorie folosință	Intravilan	Suprafața (mp)	Tarla	Parcelă	Nr. topo	Observații / Referințe
1	curți constructii	DA	1	-	-	-	

## Date referitoare la construcții

Crt	Număr	Destinație construcție	Supraf. (mp)	Situație juridică	Observații / Referințe
A1.1	0	construcții industriale și edilitare	1	Cu acte	Nr. niveluri:1; S. construita la sol:1 mp; STALP

## Lungime Segmente

1) Valorile lungimilor segmentelor sunt obținute din proiecție în plan.

Punct început	X / Y	Punct sfârșit	X / Y	Lungime segment (** (m)
1	469.306,317 558.372,136	2	469.306,314 558.372,134	0.004
2	469.306,314 558.372,134	3	469.306,984 558.371,139	1.2
3	469.306,984 558.371,139	4	469.307,98 558.371,809	1.2

Punct început	X / Y	Punct sfârșit	X / Y	Lungime segment (** (m)
4	469.307,98 558.371,809	5	469.307,309 558.372,805	1.201
5	469.307,309 558.372,805	6	469.307,306 558.372,803	0.004
6	469.307,306 558.372,803	1	469.306,317 558.372,136	1.193

\*\* Lungimile segmentelor sunt determinate în planul de proiecție Stereo 70 și sunt rotunjite la 1 milimetru.

\*\*\* Distanța dintre puncte este formată din segmente cumulate ce sunt mai mici decât valoarea 1 milimetru.

Neutilizabil în Circuitul Civil



**DATE DESPRE IMOBILUL NR. 13543**

Oficiul de Cadastru și Publicitate Imobiliară MUREȘ  
Biroul de Cadastru și Publicitate Imobiliară Târgu Mureș

**A. Partea I. Descrierea imobilului**

TEREN Intravilan

Adresa: Loc. Corunca, Jud. Mureș

Nr. Crt	Nr cadastral Nr. topografic	Suprafața* (mp)	Observații / Referințe
A1		1	Sector cadastral:1 Teren neimprejmuit;

**Construcții**

Crt	Nr cadastral Nr. topografic	Adresa	Observații / Referințe
A1.1	0	Loc. Corunca, Jud. Mureș	Nr. niveluri:1; S. construita la sol:1 mp; STALP

**B. Partea II. Proprietari și acte**

Inscrieri privitoare la dreptul de proprietate și alte drepturi reale	Referințe
/	
Act Normativ nr. 123, din 10/07/2012 emis de PARLAMENTUL ROMANIEI;	
B1	A1, A1.1
Intabulare, drept de PROPRIETATE, dobândit prin Lege, cota actuala 1/1, cota initiala 1/1	
1) STATUL ROMAN, CIF:9999999999999, DOMENIUL PUBLIC	

**C. Partea III. SARCINI .**

Inscrieri privind dezmembramintele dreptului de proprietate, drepturi reale de garanție și sarcini	Referințe
NU SUNT	

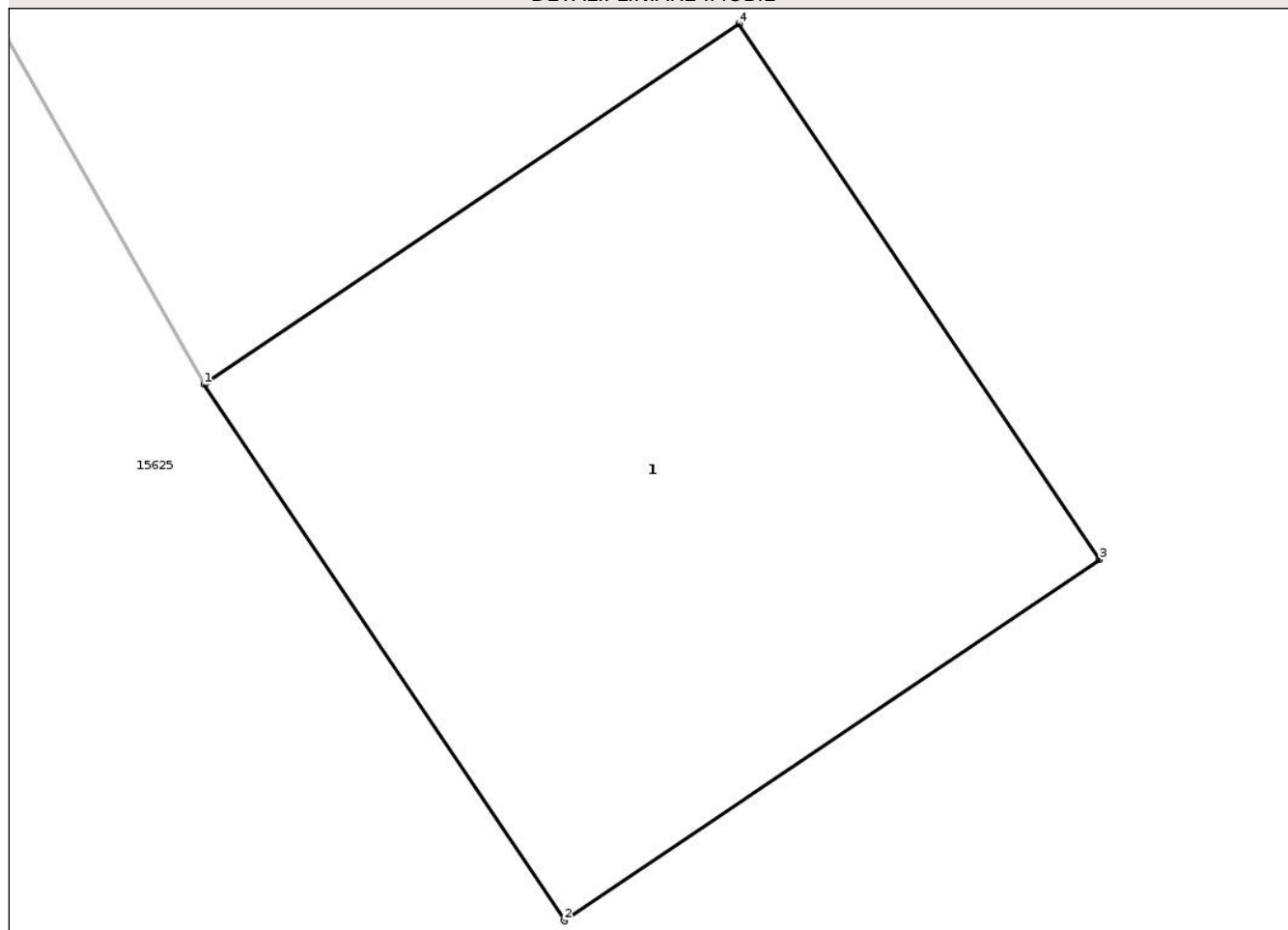
## Anexa Nr. 1 La Partea I

## Teren

Nr cadastral	Suprafața (mp)*	Observații / Referințe
	1	

\* Suprafața este determinată în planul de proiecție Stereo 70.

## DETALII LINIARE IMOBIL



## Date referitoare la teren

Crt	Categorie folosință	Intra vilan	Suprafața (mp)	Tarla	Parcelă	Nr. topo	Observații / Referințe
1	curti constructii	DA	1	-	-	-	

## Date referitoare la construcții

Crt	Număr	Destinație construcție	Supraf. (mp)	Situație juridică	Observații / Referințe
A1.1	0	construcții industriale și edilitare	1	Cu acte	Nr. niveluri:1; S. construita la sol:1 mp; STALP

## Lungime Segmente

1) Valorile lungimilor segmentelor sunt obținute din proiecție în plan.

Punct început	X / Y	Punct sfârșit	X / Y	Lungime segment (** (m)
1	469.361,78 558.415,056	2	469.362,45 558.414,06	1.2
2	469.362,45 558.414,06	3	469.363,445 558.414,731	1.2
3	469.363,445 558.414,731	4	469.362,775 558.415,726	1.2

Punct început	X / Y	Punct sfârșit	X / Y	Lungime segment (** (m)
4	469.362,775 558.415,726	5	469.361,787 558.415,061	1.191
5	469.361,787 558.415,061	6	469.361,782 558.415,057	0.006
6	469.361,782 558.415,057	1	469.361,78 558.415,056	0.002

\*\* Lungimile segmentelor sunt determinate în planul de proiecție Stereo 70 și sunt rotunjite la 1 milimetru.

\*\*\* Distanța dintre puncte este formată din segmente cumulate ce sunt mai mici decât valoarea 1 milimetru.

Neutilizabil în Circuitul Civil



**DATE DESPRE IMOBILUL NR. 13544**

Oficiul de Cadastru și Publicitate Imobiliară MUREȘ  
Biroul de Cadastru și Publicitate Imobiliară Târgu Mureș

**A. Partea I. Descrierea imobilului**

TEREN Intravilan

Adresa: Loc. Corunca, Jud. Mureș

Nr. Crt	Nr cadastral Nr. topografic	Suprafața* (mp)	Observații / Referințe
A1		1	Sector cadastral:1 Teren neimprejmuit;

**Construcții**

Crt	Nr cadastral Nr. topografic	Adresa	Observații / Referințe
A1.1	0	Loc. Corunca, Jud. Mureș	Nr. niveluri:1; S. construita la sol:1 mp; STALP

**B. Partea II. Proprietari și acte**

Inscrieri privitoare la dreptul de proprietate și alte drepturi reale	Referințe
/	
Act Normativ nr. 123, din 10/07/2012 emis de PARLAMENTUL ROMANIEI;	
B1	A1, A1.1
Intabulare, drept de PROPRIETATE, dobandit prin Lege, cota actuala 1/1, cota initiala 1/1	
1) STATUL ROMAN, CIF:9999999999999, DOMENIUL PUBLIC	

**C. Partea III. SARCINI .**

Inscrieri privind dezmembramintele dreptului de proprietate, drepturi reale de garanție și sarcini	Referințe
NU SUNT	

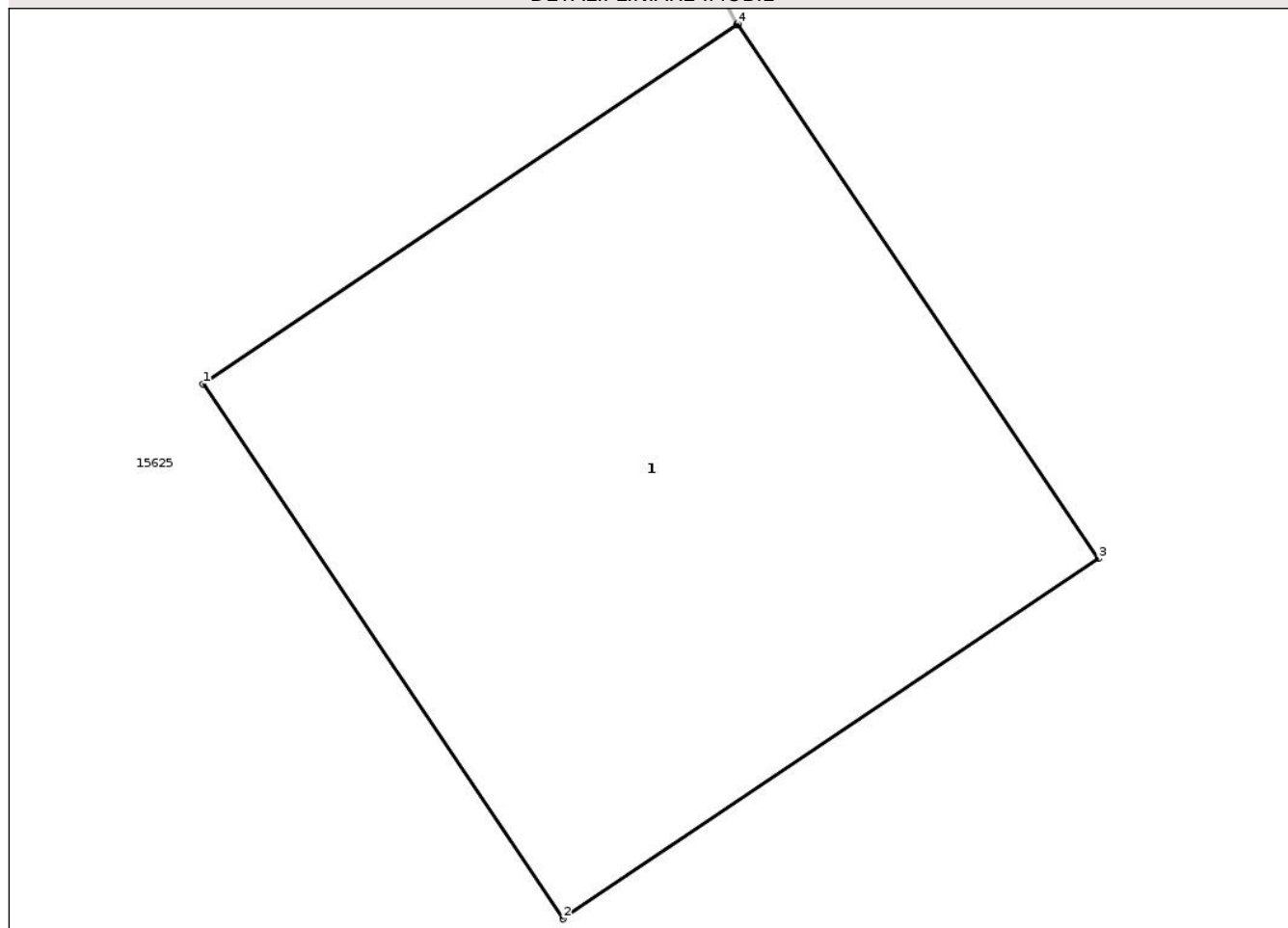
## Anexa Nr. 1 La Partea I

## Teren

Nr cadastral	Suprafața (mp)*	Observații / Referințe
	1	

\* Suprafața este determinată în planul de proiecție Stereo 70.

## DETALII LINIARE IMOBIL



## Date referitoare la teren

Crt	Categorie folosință	Intra vilan	Suprafața (mp)	Tarla	Parcelă	Nr. topo	Observații / Referințe
1	curți constructii	DA	1	-	-	-	

## Date referitoare la construcții

Crt	Număr	Destinație construcție	Supraf. (mp)	Situație juridică	Observații / Referințe
A1.1	0	construcții industriale și edilitare	1	Cu acte	Nr. niveluri:1; S. construita la sol:1 mp; STALP

## Lungime Segmente

1) Valorile lungimilor segmentelor sunt obținute din proiecție în plan.

Punct început	X / Y	Punct sfârșit	X / Y	Lungime segment (** (m)
1	469.417,482 558.458,073	2	469.418,152 558.457,078	1.2
2	469.418,152 558.457,078	3	469.419,148 558.457,748	1.2
3	469.419,148 558.457,748	4	469.418,477 558.458,743	1.2

Punct început	X / Y	Punct sfârșit	X / Y	Lungime segment (** (m)
4	469.418,477 558.458,743	5	469.418,475 558.458,741	0.003
5	469.418,475 558.458,741	1	469.417,482 558.458,073	1.197

\*\* Lungimile segmentelor sunt determinate în planul de proiecție Stereo 70 și sunt rotunjite la 1 milimetru.

\*\*\* Distanța dintre puncte este formată din segmente cumulate ce sunt mai mici decât valoarea 1 milimetru.

Neutilizabil în Circuitul Civil



**DATE DESPRE IMOBILUL NR. 13980**

Oficiul de Cadastru și Publicitate Imobiliară MUREȘ  
Biroul de Cadastru și Publicitate Imobiliară Târgu Mureș

**A. Partea I. Descrierea imobilului**

TEREN Intravilan

Adresa: Loc. Corunca, Jud. Mureș

Nr. Crt	Nr cadastral Nr. topografic	Suprafața* (mp)	Observații / Referințe
A1		886	Sector cadastral:9 Teren neimprejmuit;

**B. Partea II. Proprietari și acte**

Inscrieri privitoare la dreptul de proprietate și alte drepturi reale		Referințe
/		
Act Normativ nr. 7, din 13/03/1996 emis de PARLAMENTUL ROMANIEI;		
B1	Intabulare, drept de PROPRIETATE, dobandit prin Lege, cota actuala 1/1, cota initiala 1/1 1) NEIDENTIFICAT NEIDENTIFICAT	A1
B2	Se noteaza mentiunea proprietar neidentificat	A1

**C. Partea III. SARCINI .**

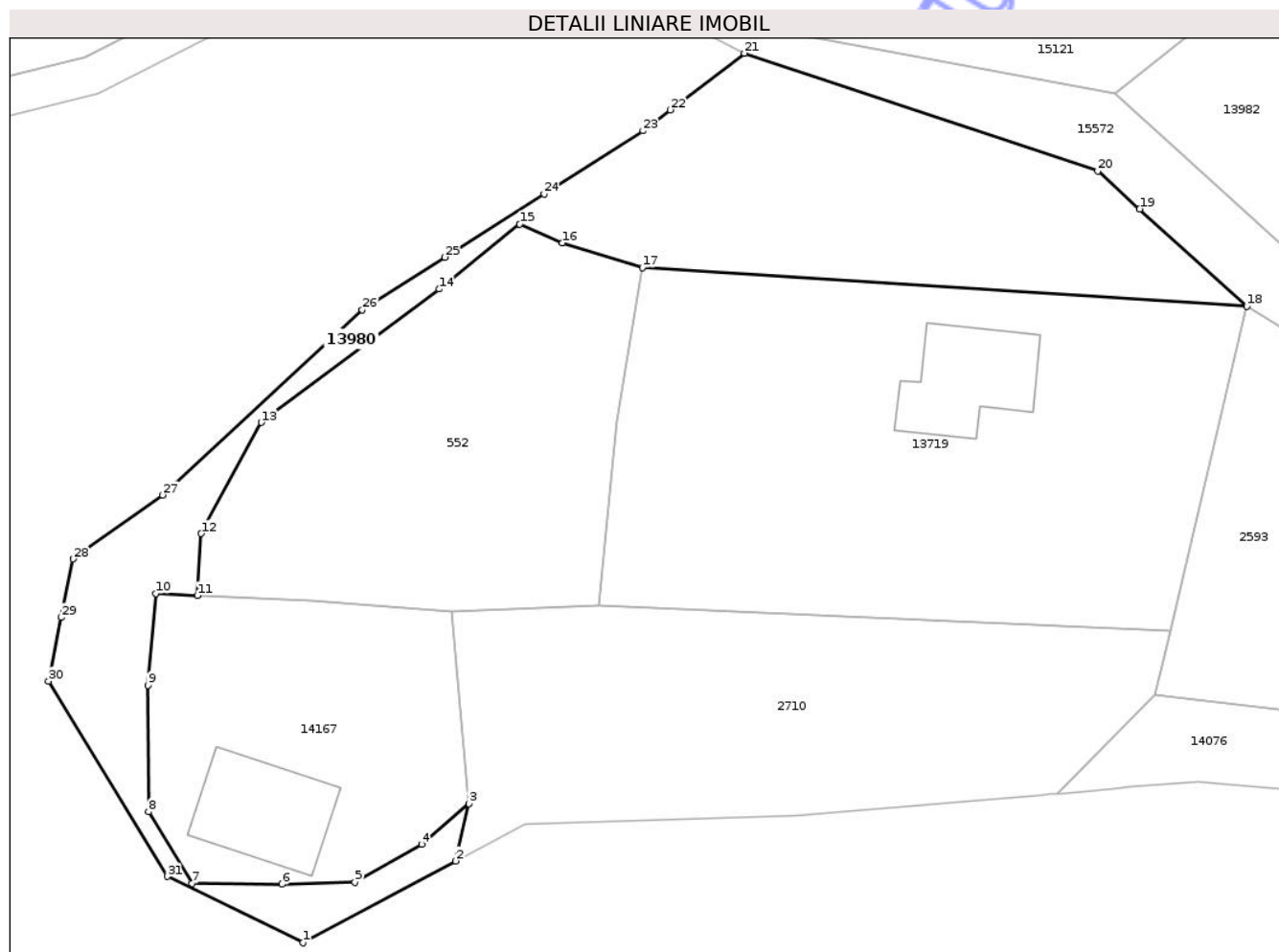
Inscrieri privind dezmembramintele dreptului de proprietate, drepturi reale de garanție și sarcini	Referințe
NU SUNT	

## Anexa Nr. 1 La Partea I

## Teren

Nr cadastral	Suprafața (mp)*	Observații / Referințe
	886	

\* Suprafața este determinată în planul de proiecție Stereo 70.



## Date referitoare la teren

Crt	Categorie folosință	Intra vilan	Suprafața (mp)	Tarla	Parcelă	Nr. topo	Observații / Referințe
1	faneata	DA	886	-	-	-	

## Lungime Segmente

1) Valorile lungimilor segmentelor sunt obținute din proiecție în plan.

Punct început	X / Y	Punct sfârșit	X / Y	Lungime segment (** (m)
1	472.484,597 555.894,292	2	472.496,489 555.900,663	13.491
3	472.497,524 555.905,121	4	472.493,824 555.901,971	4.859
5	472.488,638 555.899,008	6	472.482,963 555.898,858	5.677
7	472.475,951 555.898,924	8	472.472,578 555.904,48	6.5
9	472.472,53 555.914,333	10	472.473,149 555.921,465	7.159

Punct început	X / Y	Punct sfârșit	X / Y	Lungime segment (** (m)
2	472.496,489 555.900,663	3	472.497,524 555.905,121	4.577
4	472.493,824 555.901,971	5	472.488,638 555.899,008	5.973
6	472.482,963 555.898,858	7	472.475,951 555.898,924	7.012
8	472.472,578 555.904,48	9	472.472,53 555.914,333	9.853
10	472.473,149 555.921,465	11	472.476,355 555.921,318	3.209

Punct început	X / Y	Punct sfârșit	X / Y	Lungime segment (** (m)
11	472.476,355 555.921,318	12	472.476,661 555.926,14	4.832
13	472.481,343 555.934,78	14	472.495,198 555.945,162	17.313
15	472.501,465 555.950,216	16	472.504,806 555.948,748	3.649
17	472.511,016 555.946,838	18	472.558,092 555.943,837	47.172
19	472.549,755 555.951,401	20	472.546,494 555.954,359	4.403
21	472.518,96 555.963,514	22	472.513,192 555.959,105	7.26
23	472.511,061 555.957,476	24	472.503,358 555.952,56	9.138
25	472.495,641 555.947,636	26	472.489,22 555.943,539	7.617
27	472.473,663 555.929,134	28	472.466,679 555.924,163	8.572
29	472.465,768 555.919,611	30	472.464,778 555.914,659	5.05
31	472.474,009 555.899,451	1	472.484,597 555.894,292	11.778

Punct început	X / Y	Punct sfârșit	X / Y	Lungime segment (** (m)
12	472.476,661 555.926,14	13	472.481,343 555.934,78	9.827
14	472.495,198 555.945,162	15	472.501,465 555.950,216	8.051
16	472.504,806 555.948,748	17	472.511,016 555.946,838	6.497
18	472.558,092 555.943,837	19	472.549,755 555.951,401	11.257
20	472.546,494 555.954,359	21	472.518,96 555.963,514	29.016
22	472.513,192 555.959,105	23	472.511,061 555.957,476	2.682
24	472.503,358 555.952,56	25	472.495,641 555.947,636	9.154
26	472.489,22 555.943,539	27	472.473,663 555.929,134	21.202
28	472.466,679 555.924,163	29	472.465,768 555.919,611	4.642
30	472.464,778 555.914,659	31	472.474,009 555.899,451	17.79

\*\* Lungimile segmentelor sunt determinate în planul de proiecție Stereo 70 și sunt rotunjite la 1 milimetru.

\*\*\* Distanța dintre puncte este formată din segmente cumulate ce sunt mai mici decât valoarea 1 milimetru.



**DATE DESPRE IMOBILUL NR. 13708**

Oficiul de Cadastru și Publicitate Imobiliară MUREȘ  
Biroul de Cadastru și Publicitate Imobiliară Târgu Mureș

**A. Partea I. Descrierea imobilului**

TEREN Extravilan

Adresa: Jud. Mureș

Nr. Crt	Nr cadastral Nr. topografic	Suprafața* (mp)	Observații / Referințe
A1	55657	700	Sector cadastral:12 Teren neimprejmuit;

**B. Partea II. Proprietari și acte**

Inscrieri privitoare la dreptul de proprietate și alte drepturi reale	Referințe
<b>91549 / 14/10/2025</b>	
Act Notarial nr. 1118, din 14/10/2025 emis de NP Logigan Maria;	
B6	A1
Intabulare, drept de PROPRIETATE, dobandit prin Conventie, cota actuala 1/1, cota initiala 1/1	
1) KUTASI ISTVÁN-SZABOLCS, bun propriu	

**C. Partea III. SARCINI .**

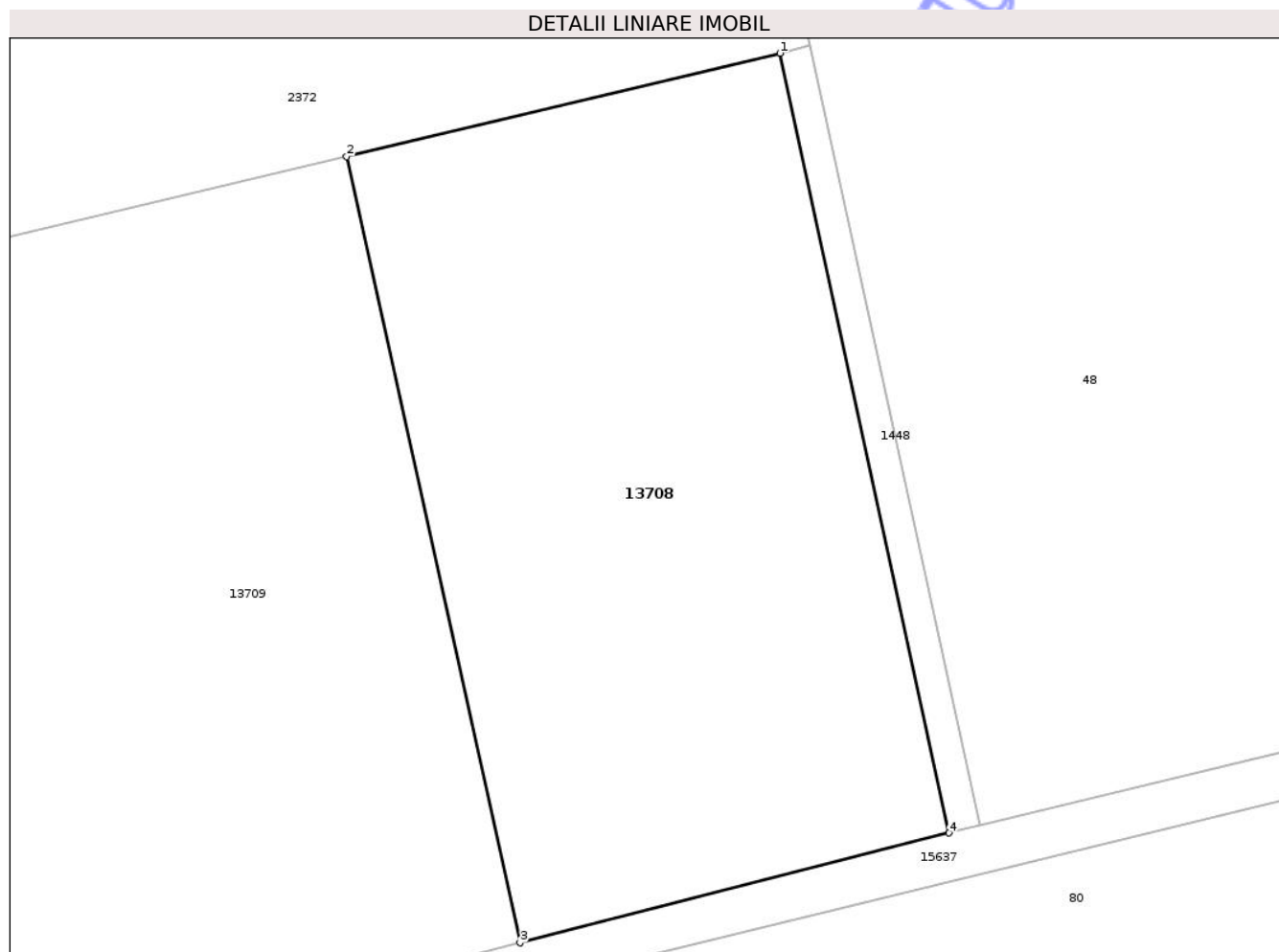
Inscrieri privind dezmembramintele dreptului de proprietate, drepturi reale de garanție și sarcini	Referințe
NU SUNT	

## Anexa Nr. 1 La Partea I

## Teren

Nr cadastral	Suprafața (mp)*	Observații / Referințe
55657	700	

\* Suprafața este determinată în planul de proiecție Stereo 70.



## Date referitoare la teren

Crt	Categorie folosință	Intra vilan	Suprafața (mp)	Tarla	Parcelă	Nr. topo	Observații / Referințe
1	arabil	NU	700	-	-	-	

## Lungime Segmente

1) Valorile lungimilor segmentelor sunt obținute din proiecție în plan.

Punct început	X / Y	Punct sfârșit	X / Y	Lungime segment (** (m)
1	472.465,954 557.974,297	2	472.446,732 557.969,712	19.761
2	472.446,732 557.969,712	3	472.454,422 557.934,849	35.701
3	472.454,422 557.934,849	4	472.473,445 557.939,714	19.635
4	472.473,445 557.939,714	1	472.465,954 557.974,297	35.385

\*\* Lungimile segmentelor sunt determinate în planul de proiecție Stereo 70 și sunt rotunjite la 1 milimetru.

\*\*\* Distanţa dintre puncte este formată din segmente cumulate ce sunt mai mici decât valoarea 1 milimetru.

Neutilizabil în Circuitul  
Civil



**DATE DESPRE IMOBILUL NR. 13716**

Oficiul de Cadastru și Publicitate Imobiliară MUREȘ  
Biroul de Cadastru și Publicitate Imobiliară Târgu Mureș

**A. Partea I. Descrierea imobilului**

TEREN Intravilan

Adresa: Loc. Corunca, Jud. Mureș

Nr. Crt	Nr cadastral Nr. topografic	Suprafața* (mp)	Observații / Referințe
A1	55645	344	Sector cadastral:10 Teren neimprejmuit;

**B. Partea II. Proprietari și acte**

Inscrieri privitoare la dreptul de proprietate și alte drepturi reale		Referințe
<b>34536 / 16/04/2025</b>		
Act Notarial nr. 54, din 16/04/2025 emis de NP Danciu Alina;		
B8	Intabulare, drept de PROPRIETATE, dobandit prin Succesiune, cota actuala 3/16, cota initiala 3/16 1) MOLDOVAN RADU-ALEXANDRU, bun propriu	A1
<b>80609 / 12/09/2025</b>		
Act Notarial nr. 1810, din 11/09/2025 emis de NP Danciu Alina;		
B9	Intabulare, drept de PROPRIETATE, dobandit prin Conventie, cota actuala 13/16, cota initiala 13/16 1) MOLDOVAN RADU-ALEXANDRU, și soția 2) MOLDOVAN CRINA-PETRUȚA, (bun comun)	A1

**C. Partea III. SARCINI .**

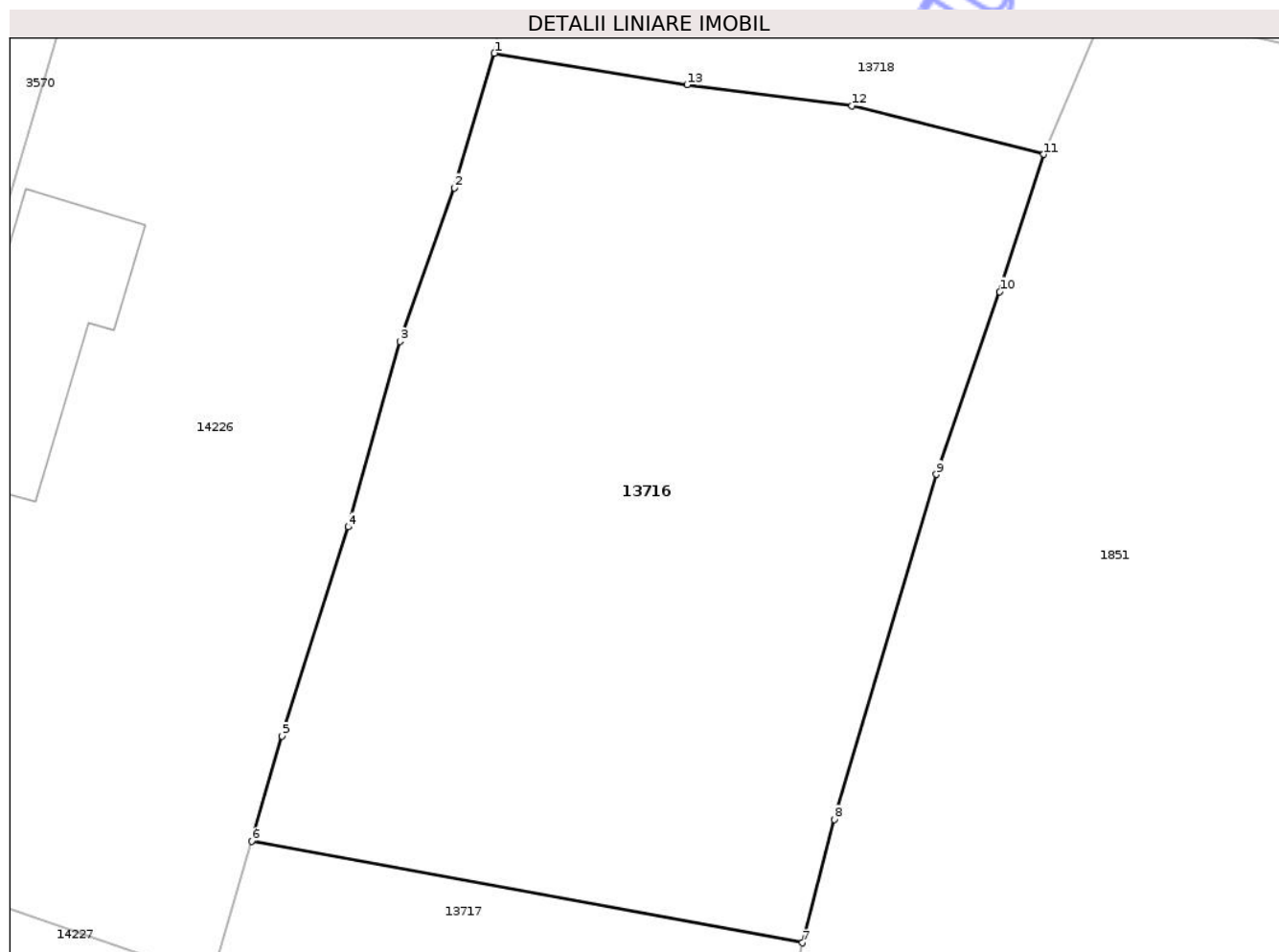
Inscrieri privind dezmembramintele dreptului de proprietate, drepturi reale de garanție și sarcini	Referințe
NU SUNT	

## Anexa Nr. 1 La Partea I

## Teren

Nr cadastral	Suprafața (mp)*	Observații / Referințe
55645	344	

\* Suprafața este determinată în planul de proiecție Stereo 70.



## Date referitoare la teren

Crt	Categorie folosință	Intra vilan	Suprafața (mp)	Tarla	Parcelă	Nr. topo	Observații / Referințe
1	arabil	DA	344	-	-	-	

## Lungime Segmente

1) Valorile lungimilor segmentelor sunt obținute din proiecție în plan.

Punct început	X / Y	Punct sfârșit	X / Y	Lungime segment (** (m)
1	472.213,677 556.767,431	2	472.212,586 556.763,74	3.849
2	472.212,586 556.763,74	3	472.211,097 556.759,532	4.464
3	472.211,097 556.759,532	4	472.209,675 556.754,449	5.278
4	472.209,675 556.754,449	5	472.207,859 556.748,717	6.013
5	472.207,859 556.748,717	6	472.207,025 556.745,832	3.003

Punct început	X / Y	Punct sfârșit	X / Y	Lungime segment (** (m)
6	472.207,025 556.745,832	7	472.222,13 556.743,052	15.359
7	472.222,13 556.743,052	8	472.222,997 556.746,436	3.493
8	472.222,997 556.746,436	9	472.225,804 556.755,89	9.862
9	472.225,804 556.755,89	10	472.227,542 556.760,898	5.301
10	472.227,542 556.760,898	11	472.228,747 556.764,661	3.951
11	472.228,747 556.764,661	12	472.223,483 556.765,989	5.429
12	472.223,483 556.765,989	13	472.218,965 556.766,566	4.555
13	472.218,965 556.766,566	1	472.213,677 556.767,431	5.358

\*\* Lungimile segmentelor sunt determinate în planul de proiecție Stereo 70 și sunt rotunjite la 1 milimetru.

\*\*\* Distanța dintre puncte este formată din segmente cumulate ce sunt mai mici decât valoarea 1 milimetru.



**DATE DESPRE IMOBILUL NR. 13024**

Oficiul de Cadastru și Publicitate Imobiliară MUREȘ  
Biroul de Cadastru și Publicitate Imobiliară Târgu Mureș

**A. Partea I. Descrierea imobilului**

TEREN Intravilan

Adresa: Loc. Corunca, Str Busuicului, Nr. 16, Jud. Mureș

Nr. Crt	Nr cadastral Nr. topografic	Suprafața* (mp)	Observații / Referințe
A1	55493	191	Sector cadastral:7 Teren imprejmuit;

**Construcții**

Crt	Nr cadastral Nr. topografic	Adresa	Observații / Referințe
A1.1	55493-C1	Loc. Corunca, Str Busuicului, Nr. 16, Jud. Mureș	Nr. niveluri:2; S. construita la sol:75 mp; S. construita desfasurata:150 mp; Casa de locuit, in regim de inaltime P+M, fiind compusa din: la parter:1 camera, 1 bucatarie, 1 baie, 1 hol+scari de acces la mansarda, 1 CT+camara, 1 terasa acoperita La mansarda: 3 camere, 1 baie, 1 hol, 1 debara, 1 terasa acoperita.

**B. Partea II. Proprietari și acte**

Inscrieri privitoare la dreptul de proprietate și alte drepturi reale	Referințe
<b>2633 / 14/01/2021</b>	
Act Notarial nr. 51, din 13/01/2021 emis de NP Dobre Iuliana Felicia;	
B1 Intabulare, drept de PROPRIETATE, dobandit prin Conventie, cota actuala 1/1, cota initiala 1/1	A1, A1.1
1) OLTEAN VIOREL-FLORIN, si sotia 2) OLTEAN ALEXANDRA, (bun comun)	

**C. Partea III. SARCINI .**

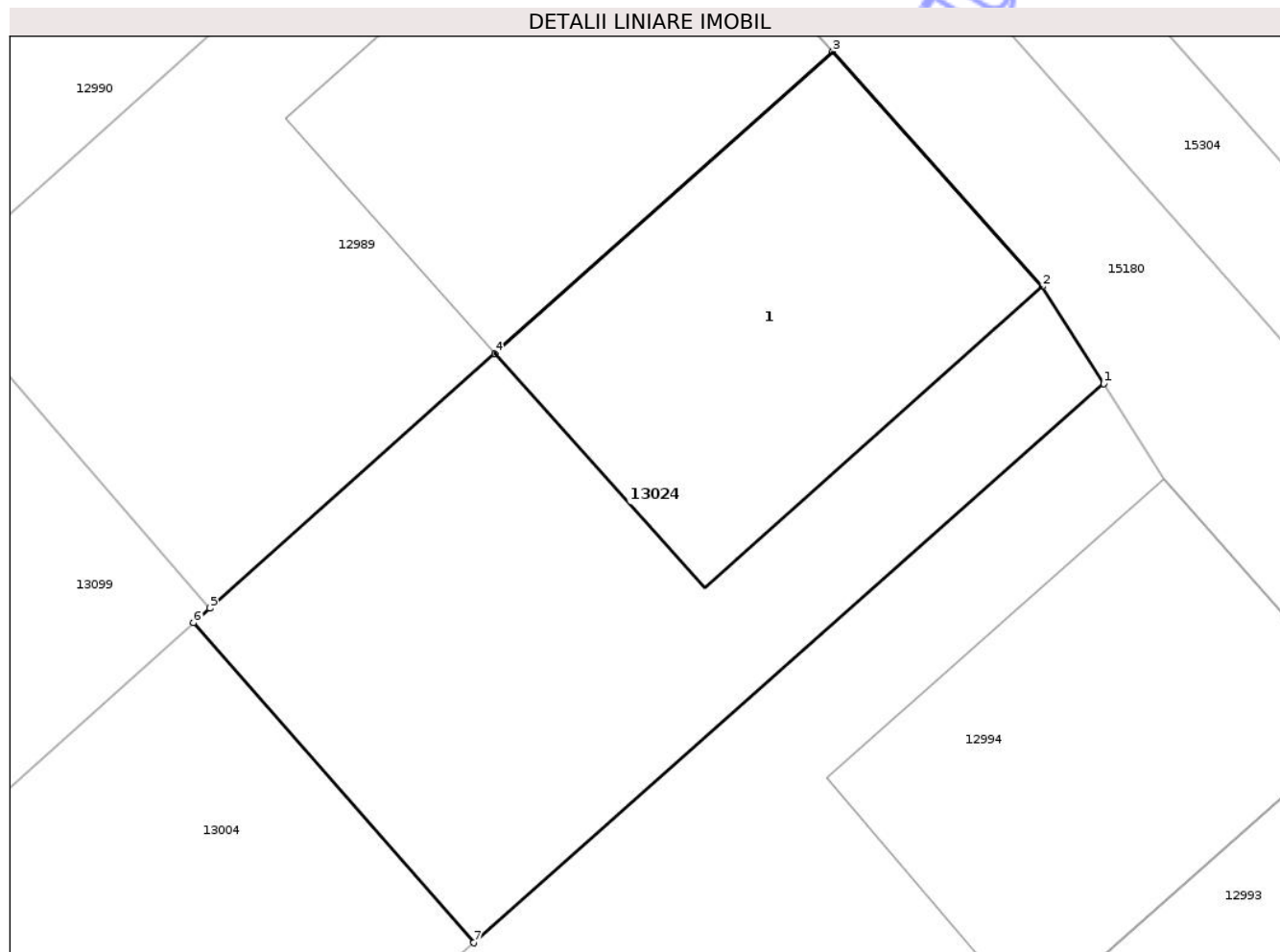
Inscrieri privind dezmembramintele dreptului de proprietate, drepturi reale de garanție și sarcini	Referințe
NU SUNT	

## Anexa Nr. 1 La Partea I

## Teren

Nr cadastral	Suprafața (mp)*	Observații / Referințe
55493	191	

\* Suprafața este determinată în planul de proiecție Stereo 70.



## Date referitoare la teren

Crt	Categorie folosință	Intra vilan	Suprafața (mp)	Tarla	Parcelă	Nr. topo	Observații / Referințe
1	curti constructii	DA	191	-	-	-	

## Date referitoare la construcții

Crt	Număr	Destinație construcție	Supraf. (mp)	Situație juridică	Observații / Referințe
A1.1	55493-C1	construcții de locuințe	75	Cu acte	Nr. niveluri:2; S. construita la sol:75 mp; S. construita desfasurata:150 mp; Casa de locuit, in regim de inaltime P+M, fiind compusa din: la parter:1 camera, 1 bucatarie, 1 baie, 1 hol+scari de acces la mansarda, 1 CT+camara, 1 terasa acoperita La mansarda: 3 camere, 1 baie, 1 hol, 1 debara, 1 terasa acoperita.

## Lungime Segmente

1) Valorile lungimilor segmentelor sunt obținute din proiecție în plan.

Punct început	X / Y	Punct sfârșit	X / Y	Lungime segment (** (m)
1	470.633,564 556.438,732	2	470.632,159 556.440,954	2.629

Punct început	X / Y	Punct sfârșit	X / Y	Lungime segment (** (m)
2	470.632,159 556.440,954	3	470.627,363 556.446,325	7.201
3	470.627,363 556.446,325	4	470.619,636 556.439,425	10.359
4	470.619,636 556.439,425	5	470.613,119 556.433,607	8.736
5	470.613,119 556.433,607	6	470.612,746 556.433,273	0.501
6	470.612,746 556.433,273	7	470.619,155 556.425,962	9.722
7	470.619,155 556.425,962	1	470.633,564 556.438,732	19.253

\*\* Lungimile segmentelor sunt determinate în planul de proiecție Stereo 70 și sunt rotunjite la 1 milimetru.

\*\*\* Distanța dintre puncte este formată din segmente cumulate ce sunt mai mici decât valoarea 1 milimetru.

Neutilizabil în Circuitul Civil





## DATE DESPRE IMOBILUL NR. 13042

Oficiul de Cadastru și Publicitate Imobiliară MUREȘ  
Biroul de Cadastru și Publicitate Imobiliară Târgu Mureș

## A. Partea I. Descrierea imobilului

TEREN Intravilan

Adresa: Loc. Corunca, Jud. Mureș

Nr. Crt	Nr cadastral Nr. topografic	Suprafața* (mp)	Observații / Referințe
A1	55462	613	Sector cadastral:1 Teren neimprejmuit;

## B. Partea II. Proprietari și acte

Inscrieri privitoare la dreptul de proprietate și alte drepturi reale	Referințe
<b>55270 / 14/08/2020</b>	
Act Notarial nr. 1073, din 13/11/2015 emis de NP SAVA MIHAELA;	
B3	Intabulare, drept de PROPRIETATE, dobandit prin Conventie, cota actuala 304/67182, cota initiala 152/33591 1) <b>KATAN CONSULTING SRL</b> , CIF:9999999999999 <i>OBSERVATII: pozitie transcrisa din CF 53533/Corunca, inscrisa prin incheierea nr. 22605 din 29/03/2016; pozitie transcrisa din CF 51285/Corunca, incheierea nr. 77700din 23-11-2015</i>
B4	Intabulare, drept de PROPRIETATE, dobandit prin Conventie, cota actuala 304/67182, cota initiala 152/33591 1) <b>KATAN CONSULTING SRL</b> , CIF:9999999999999 <i>OBSERVATII: pozitie transcrisa din CF 53533/Corunca, inscrisa prin incheierea nr. 22605 din 29/03/2016; pozitie transcrisa din CF 51283/Corunca, incheierea nr. 77710din 23-11-2015</i>
B5	Intabulare, drept de PROPRIETATE, dobandit prin Conventie, cota actuala 1440/67182, cota initiala 720/33591 1) <b>KATAN CONSULTING SRL</b> , CIF:9999999999999 <i>OBSERVATII: pozitie transcrisa din CF 53533/Corunca, inscrisa prin incheierea nr. 22605 din 29/03/2016; pozitie transcrisa din CF 51288/Corunca, incheierea nr. 77715din 23-11-2015</i>
B6	Intabulare, drept de PROPRIETATE, dobandit prin Conventie, cota actuala 2122/67182, cota initiala 1061/33591 1) <b>KATAN CONSULTING SRL</b> , CIF:9999999999999 <i>OBSERVATII: pozitie transcrisa din CF 53533/Corunca, inscrisa prin incheierea nr. 22605 din 29/03/2016; pozitie transcrisa din CF 51281/Corunca, incheierea nr. 77729din 23-11-2015</i>
B7	Intabulare, drept de PROPRIETATE, dobandit prin Conventie, cota actuala 304/67182, cota initiala 152/33591 1) <b>KATAN CONSULTING SRL</b> , CIF:9999999999999 <i>OBSERVATII: pozitie transcrisa din CF 53533/Corunca, inscrisa prin incheierea nr. 22605 din 29/03/2016; pozitie transcrisa din CF 51287/Corunca, incheierea nr. 77733din 23-11-2015</i>
B8	Intabulare, drept de PROPRIETATE, dobandit prin Conventie, cota actuala 5800/67182, cota initiala 2900/33591 1) <b>KATAN CONSULTING SRL</b> , CIF:9999999999999 <i>OBSERVATII: pozitie transcrisa din CF 53533/Corunca, inscrisa prin incheierea nr. 22605 din 29/03/2016; pozitie transcrisa din CF 51259/Corunca, incheierea nr. 77738din 23-11-2015</i>
B9	Intabulare, drept de PROPRIETATE, dobandit prin Conventie, cota actuala 2877/67182, cota initiala 14385/335910 1) <b>KATAN CONSULTING SRL</b> , CIF:9999999999999 <i>OBSERVATII: pozitie transcrisa din CF 53533/Corunca, inscrisa prin incheierea nr. 22605 din 29/03/2016; pozitie transcrisa din CF 51293/Corunca, incheierea nr. 77742din 23-11-2015</i>
B10	Intabulare, drept de PROPRIETATE, dobandit prin Conventie, cota actuala 4200/67182, cota initiala 2100/33591 1) <b>KATAN CONSULTING SRL</b> , CIF:9999999999999 <i>OBSERVATII: pozitie transcrisa din CF 53533/Corunca, inscrisa prin incheierea nr. 22605 din 29/03/2016; pozitie transcrisa din CF 51292/Corunca, incheierea nr. 77745din 23-11-2015</i>
B11	Intabulare, drept de PROPRIETATE, dobandit prin Conventie, cota actuala 493/67182, cota initiala 2465/335910 1) <b>KATAN CONSULTING SRL</b> , CIF:9999999999999 <i>OBSERVATII: pozitie transcrisa din CF 53533/Corunca, inscrisa prin incheierea nr. 22605 din 29/03/2016; pozitie transcrisa din CF 51284/Corunca, incheierea nr. 77746din 23-11-2015</i>
B12	Intabulare, drept de PROPRIETATE, dobandit prin Conventie, cota actuala 180/67182, cota initiala 90/33591 1) <b>KATAN CONSULTING SRL</b> , CIF:9999999999999 <i>OBSERVATII: pozitie transcrisa din CF 53533/Corunca, inscrisa prin incheierea nr. 22605 din 29/03/2016; pozitie transcrisa din CF 51258/Corunca, incheierea nr. 77753din 23-11-2015</i>
B13	Intabulare, drept de PROPRIETATE, dobandit prin Conventie, cota

Inscrieri privitoare la dreptul de proprietate și alte drepturi reale		Referințe
B13	actuala 2877/67182, cota initiala 14385/335910 1) <b>KATAN CONSULTING SRL</b> , CIF:9999999999999 <i>OBSERVATII: pozitie transcrisa din CF 53533/Corunca, inscrisa prin incheierea nr. 22605 din 29/03/2016; pozitie transcrisa din CF 51286/Corunca, incheierea nr. 77757din 23-11-2015</i>	A1
B14	Intabulare, drept de PROPRIETATE, dobandit prin Conventie, cota actuala 539/67182, cota initiala 2695/335910 1) <b>KATAN CONSULTING SRL</b> , CIF:9999999999999 <i>OBSERVATII: pozitie transcrisa din CF 53533/Corunca, inscrisa prin incheierea nr. 22605 din 29/03/2016; pozitie transcrisa din CF 51278/Corunca, incheierea nr. 77761din 23-11-2015</i>	A1
B15	Intabulare, drept de PROPRIETATE, dobandit prin Conventie, cota actuala 2800/67182, cota initiala 1400/33591 1) <b>KATAN CONSULTING SRL</b> , CIF:9999999999999 <i>OBSERVATII: pozitie transcrisa din CF 53533/Corunca, inscrisa prin incheierea nr. 22605 din 29/03/2016; pozitie transcrisa din CF 51255/Corunca, incheierea nr. 77763din 23-11-2015</i>	A1
B16	Intabulare, drept de PROPRIETATE, dobandit prin Conventie, cota actuala 304/67182, cota initiala 152/33591 1) <b>KATAN CONSULTING SRL</b> , CIF:9999999999999 <i>OBSERVATII: pozitie transcrisa din CF 53533/Corunca, inscrisa prin incheierea nr. 22605 din 29/03/2016; pozitie transcrisa din CF 51290/Corunca, incheierea nr. 77766din 23-11-2015</i>	A1
B17	Intabulare, drept de PROPRIETATE, dobandit prin Conventie, cota actuala 1123/67182, cota initiala 5615/335910 1) <b>KATAN CONSULTING SRL</b> , CIF:9999999999999 <i>OBSERVATII: pozitie transcrisa din CF 53533/Corunca, inscrisa prin incheierea nr. 22605 din 29/03/2016; pozitie transcrisa din CF 51289/Corunca, incheierea nr. 77770din 23-11-2015</i>	A1
B18	Intabulare, drept de PROPRIETATE, dobandit prin Conventie, cota actuala 1439/67182, cota initiala 7195/335910 1) <b>KATAN CONSULTING SRL</b> , CIF:9999999999999 <i>OBSERVATII: pozitie transcrisa din CF 53533/Corunca, inscrisa prin incheierea nr. 22605 din 29/03/2016; pozitie transcrisa din CF 51291/Corunca, incheierea nr. 77772din 23-11-2015</i>	A1
B19	Intabulare, drept de PROPRIETATE, dobandit prin Conventie, cota actuala 3780/67182, cota initiala 1890/33591 1) <b>KATAN CONSULTING SRL</b> , CIF:9999999999999 <i>OBSERVATII: pozitie transcrisa din CF 53533/Corunca, inscrisa prin incheierea nr. 22605 din 29/03/2016; pozitie transcrisa din CF 51279/Corunca, incheierea nr. 77775din 23-11-2015</i>	A1
B20	Intabulare, drept de PROPRIETATE, dobandit prin Conventie, cota actuala 897/67182, cota initiala 4485/335910 1) <b>KATAN CONSULTING SRL</b> , CIF:9999999999999 <i>OBSERVATII: pozitie transcrisa din CF 53533/Corunca, inscrisa prin incheierea nr. 22605 din 29/03/2016; pozitie transcrisa din CF 51280/Corunca, incheierea nr. 77779din 23-11-2015</i>	A1
B21	Intabulare, drept de PROPRIETATE, dobandit prin Conventie, cota actuala 1808/67182, cota initiala 904/33591 1) <b>KATAN CONSULTING SRL</b> , CIF:9999999999999 <i>OBSERVATII: pozitie transcrisa din CF 53533/Corunca, inscrisa prin incheierea nr. 22605 din 29/03/2016; pozitie transcrisa din CF 51282/Corunca, incheierea nr. 77780din 23-11-2015</i>	A1
Act Notarial nr. 112, din 10/10/2019 emis de NP Nyaradi Daniela;		
B23	Intabulare, drept de PROPRIETATE, dobandit prin Conventie, cota actuala 33591/67182, cota initiala 33591/67182 1) <b>STEF IMPEX SRL</b> , CIF:1221824, (bun social) <i>OBSERVATII: pozitie transcrisa din CF 53533/Corunca, inscrisa prin incheierea nr. 72886 din 11/10/2019;</i>	A1

## C. Partea III. SARCINI

Inscrieri privind dezmembramintele dreptului de proprietate, drepturi reale de garanție și sarcini		Referințe
<b>55270 / 14/08/2020</b>		
Act Notarial nr. 317, din 13/08/2020 emis de N.P. Nyaradi Daniela;		
C1	Se inscrie DREPTUL DE TRECERE cu piciorul si autovehiculul in favoarea imobilului inscris in CFE 55461 Corunca	A1
Act Notarial nr. 322, din 13/08/2020 emis de N.P. Nyaradi Daniela;		
C2	Se inscrie DREPTUL DE TRECERE cu piciorul si autovehiculul in favoarea imobilului inscris in CFE 55465 Corunca	A1
Act Notarial nr. 323, din 13/08/2020 emis de N.P. Nyaradi Daniela;		
C3	Se inscrie DREPTUL DE TRECERE cu piciorul si autovehiculul in favoarea imobilului inscris in CFE 55459 Corunca	A1
C4	Se inscrie DREPTUL DE TRECERE cu piciorul si autovehiculul in favoarea imobilului inscris in CFE 55460 Corunca	A1
Act Notarial nr. 318, din 13/08/2020 emis de N.P. Nyaradi Daniela;		
C5	Se inscrie DREPTUL DE TRECERE cu piciorul si autovehiculul in	A1

Inscrieri privind dezmembramintele dreptului de proprietate, drepturi reale de garanție și sarcini		Referințe
C5	favoarea imobilului inscris in CFE 55457 Corunca	
C6	Se inscrie DREPTUL DE TRECERE cu piciorul si autovehiculul in favoarea imobilului inscris in CFE 55463 Corunca	A1
<b>70785 / 30/09/2020</b>		
Act Notarial nr. 415, din 17/09/2020 emis de NP Nyaradi Daniela;		
C7	Se inscrie DREPTUL DE TRECERE cu piciorul si autovehiculul in favoarea imobilului inscris in CF 55464 Corunca	A1
<b>75878 / 16/10/2020</b>		
Act Notarial nr. 877, din 15/10/2020 emis de N.P. Sava Mihaela;		
C8	Se inscrie DREPTUL DE TRECERE cu piciorul si autovehiculul in favoarea imobilului inscris in CF 55458 Corunca	A1
<b>80009 / 11/09/2025</b>		
Act Notarial nr. 1119, din 10/09/2025 emis de Tinca Tudor;		
C9	Se noteaza modificarea, prin acordul partilor, a limitelor legale in interes privat, conform convenției de constituire a dreptului de traversare și de acces la utilitățile publice aut. nr. 1119/10.09.2025	A1
1) DISTRIBUȚIE ENERGIE ELECTRICĂ ROMANIA SA, CIF:14476722		

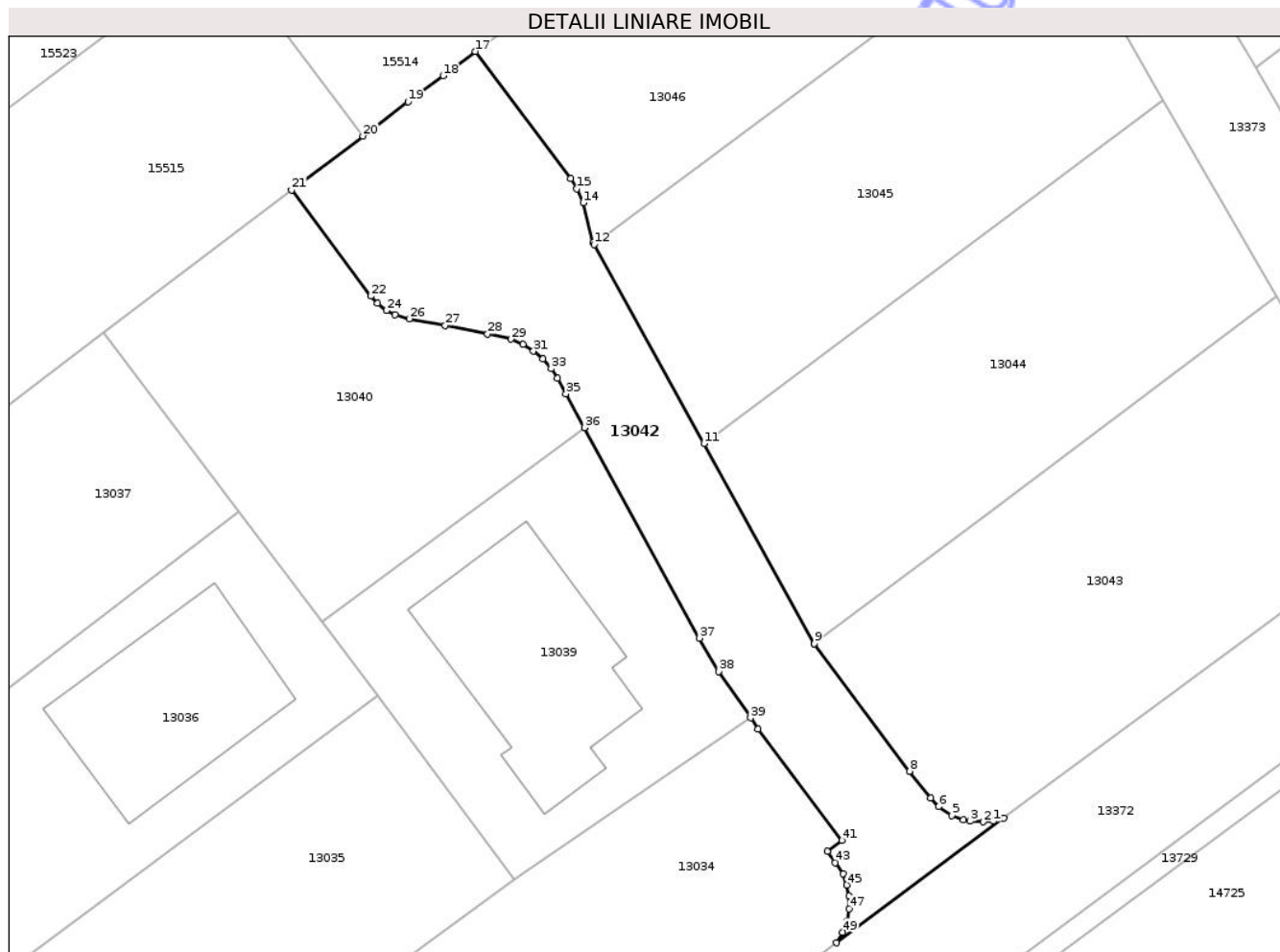
Neutilizabil în Civil

## Anexa Nr. 1 La Partea I

## Teren

Nr cadastral	Suprafața (mp)*	Observații / Referințe
55462	613	

\* Suprafața este determinată în planul de proiecție Stereo 70.



## Date referitoare la teren

Crt	Categorie folosință	Intravilan	Suprafața (mp)	Tarla	Parcelă	Nr. topo	Observații / Referințe
1	drum	DA	613	-	-	-	

## Lungime Segmente

1) Valorile lungimilor segmentelor sunt obținute din proiecție în plan.

Punct început	X / Y	Punct sfârșit	X / Y	Lungime segment	Punct început	X / Y	Punct sfârșit	X / Y	Lungime segment	Punct început	X / Y	Punct sfârșit	X / Y	Lungime segment
1	469.776,232 557.593,95	2	469.775,509 557.593,897	0.725	2	469.775,509 557.593,897	3	469.774,568 557.593,942	0.942	3	469.774,568 557.593,942	4	469.774,073 557.594,05	0.507
4	469.774,073 557.594,05	5	469.773,262 557.594,353	0.866	5	469.773,262 557.594,353	6	469.772,338 557.594,974	1.113	6	469.772,338 557.594,974	7	469.771,755 557.595,579	0.84
7	469.771,755 557.595,579	8	469.770,286 557.597,494	2.414	8	469.770,286 557.597,494	9	469.763,52 557.606,538	11.295	9	469.763,52 557.606,538	10	469.763,502 557.606,561	0.029
10	469.763,502 557.606,561	11	469.755,686 557.620,699	16.155	11	469.755,686 557.620,699	12	469.747,888 557.634,804	16.117	12	469.747,888 557.634,804	13	469.747,805 557.634,953	0.171
13	469.747,805 557.634,953	14	469.747,12 557.637,77	2.899	14	469.747,12 557.637,77	15	469.746,666 557.638,761	1.09	15	469.746,666 557.638,761	16	469.746,226 557.639,472	0.836
16	469.746,226 557.639,472	17	469.739,464 557.648,491	11.272	17	469.739,464 557.648,491	18	469.737,174 557.646,772	2.863	18	469.737,174 557.646,772	19	469.734,698 557.644,92	3.092

Punct început	X / Y	Punct sfârșit	X / Y	Lungime segment	Punct început	X / Y	Punct sfârșit	X / Y	Lungime segment	Punct început	X / Y	Punct sfârșit	X / Y	Lungime segment
19	469.734,698 557.644,92	20	469.731,494 557.642,5	4.015	20	469.731,494 557.642,5	21	469.726,438 557.638,681	6.336	21	469.726,438 557.638,681	22	469.732,07 557.631,15	9.404
22	469.732,07 557.631,15	23	469.732,525 557.630,64	0.683	23	469.732,525 557.630,64	24	469.733,185 557.630,133	0.832	24	469.733,185 557.630,133	25	469.733,778 557.629,821	0.67
25	469.733,778 557.629,821	26	469.734,772 557.629,553	1.029	26	469.734,772 557.629,553	27	469.737,337 557.629,081	2.608	27	469.737,337 557.629,081	28	469.740,334 557.628,486	3.055
28	469.740,334 557.628,486	29	469.742,012 557.628,104	1.721	29	469.742,012 557.628,104	30	469.742,848 557.627,723	0.919	30	469.742,848 557.627,723	31	469.743,587 557.627,256	0.874
31	469.743,587 557.627,256	32	469.744,254 557.626,7	0.868	32	469.744,254 557.626,7	33	469.744,848 557.626,003	0.916	33	469.744,848 557.626,003	34	469.745,301 557.625,323	0.817
34	469.745,301 557.625,323	35	469.745,893 557.624,237	1.237	35	469.745,893 557.624,237	36	469.747,202 557.621,832	2.738	36	469.747,202 557.621,832	37	469.755,368 557.606,924	16.998
37	469.755,368 557.606,924	38	469.756,742 557.604,562	2.733	38	469.756,742 557.604,562	39	469.758,99 557.601,273	3.984	39	469.758,99 557.601,273	40	469.759,535 557.600,474	0.967
40	469.759,535 557.600,474	41	469.765,491 557.592,584	9.886	41	469.765,491 557.592,584	42	469.764,435 557.591,814	1.307	42	469.764,435 557.591,814	43	469.765,016 557.591,024	0.981
43	469.765,016 557.591,024	44	469.765,552 557.590,226	0.961	44	469.765,552 557.590,226	45	469.765,797 557.589,437	0.826	45	469.765,797 557.589,437	46	469.765,969 557.588,63	0.825
46	469.765,969 557.588,63	47	469.765,987 557.587,742	0.888	47	469.765,987 557.587,742	48	469.765,838 557.586,894	0.861	48	469.765,838 557.586,894	49	469.765,518 557.586,094	0.862
49	469.765,518 557.586,094	50	469.765,068 557.585,337	0.881	50	469.765,068 557.585,337	51	469.776,956 557.594,16	14.804	51	469.776,956 557.594,16	1	469.776,232 557.593,95	0.754

\*\* Lungimile segmentelor sunt determinate în planul de proiecție Stereo 70 și sunt rotunjite la 1 milimetru.

\*\*\* Distanța dintre puncte este formată din segmente cumulate ce sunt mai mici decât valoarea 1 milimetru.



**DATE DESPRE IMOBILUL NR. 13064**

Oficiul de Cadastru și Publicitate Imobiliară MUREȘ  
Biroul de Cadastru și Publicitate Imobiliară Târgu Mureș

**A. Partea I. Descrierea imobilului**

TEREN Intravilan

Adresa: Loc. Bozeni, Nr. FN, Jud. Mureș

Nr. Crt	Nr cadastral Nr. topografic	Suprafața* (mp)	Observații / Referințe
A1	55403	2.026	Sector cadastral:16 Teren neimprejmuit;

**B. Partea II. Proprietari și acte**

Inscrieri privitoare la dreptul de proprietate și alte drepturi reale		Referințe
<b>60359 / 01/09/2020</b>		
Act Notarial nr. 2637, din 09/05/2019 emis de NP HOLBACH ANNA-MARIA;		
B1	Intabulare, drept de PROPRIETATE, dobandit prin Conventie, cota actuala 449/2026, cota initiala 449/2026 1) ZSIGMOND ISTVAN, (bun propriu)	A1
B2	Intabulare, drept de PROPRIETATE, dobandit prin Conventie, cota actuala 449/2026, cota initiala 449/2026 1) ZSIGMOND-MAGYARI IZABELLA, (bun propriu)	A1
Act Notarial nr. 2638, din 09/05/2019 emis de NP HOLBACH ANNA-MARIA;		
B3	Intabulare, drept de PROPRIETATE, dobandit prin Conventie, cota actuala 564/2026, cota initiala 564/2026 1) ZSIGMOND ISTVAN, (bun propriu)	A1
B4	Intabulare, drept de PROPRIETATE, dobandit prin Conventie, cota actuala 564/2026, cota initiala 564/2026 1) ZSIGMOND-MAGYARI IZABELLA, (bun propriu)	A1

**C. Partea III. SARCINI .**

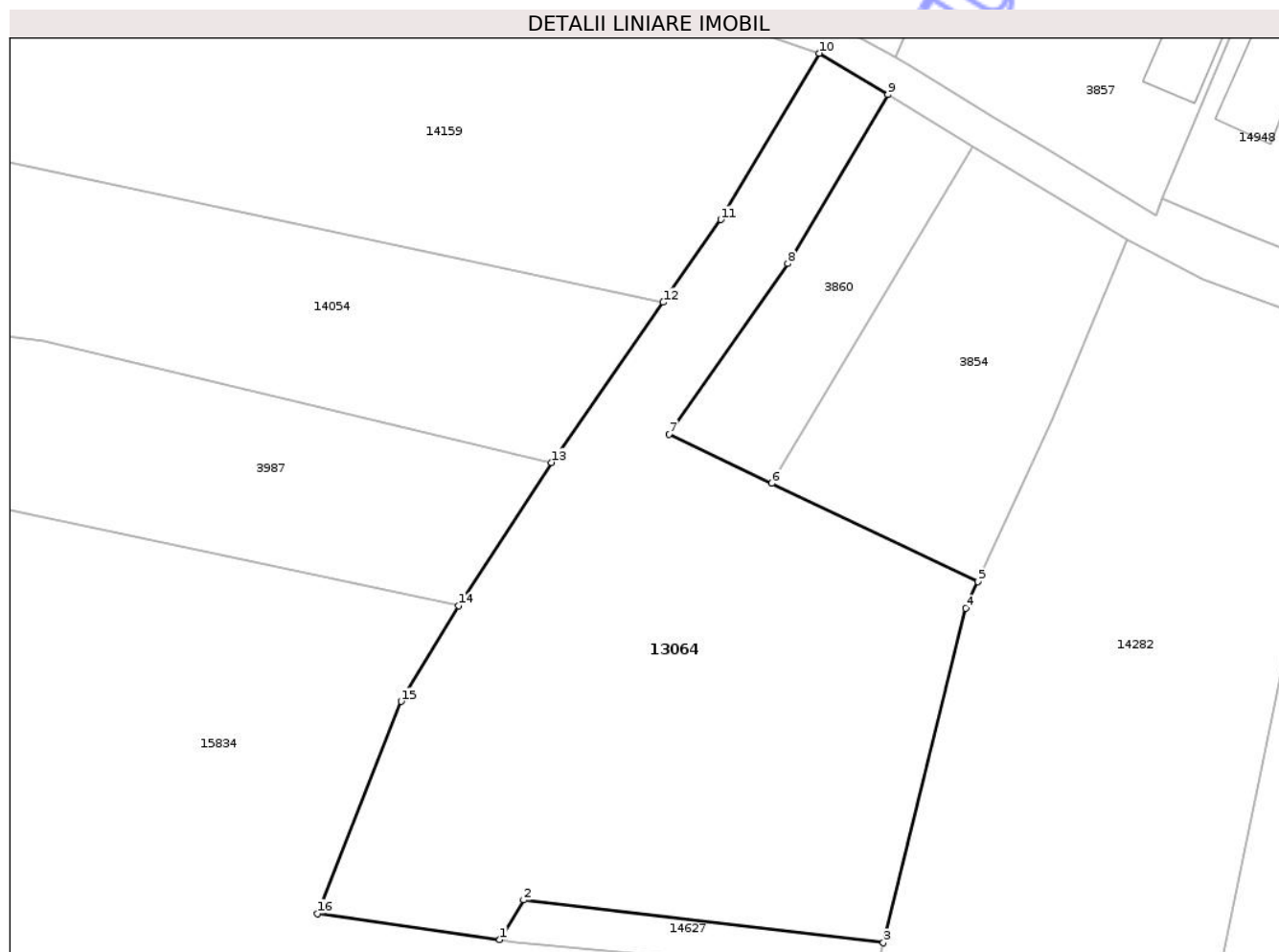
Inscrieri privind dezmembramintele dreptului de proprietate, drepturi reale de garanție și sarcini	Referințe
NU SUNT	

## Anexa Nr. 1 La Partea I

## Teren

Nr cadastral	Suprafața (mp)*	Observații / Referințe
55403	2.026	

\* Suprafața este determinată în planul de proiecție Stereo 70.



## Date referitoare la teren

Crt	Categorie folosință	Intra vilan	Suprafața (mp)	Tarla	Parcelă	Nr. topo	Observații / Referințe
1	arabil	DA	2.026	50;51	37;37/1	-	

## Lungime Segmente

1) Valorile lungimilor segmentelor sunt obținute din proiecție în plan.

Punct început	X / Y	Punct sfârșit	X / Y	Lungime segment (** (m)
1	475.185,145 558.858,6	2	475.187,218 558.862,079	4.05
2	475.187,218 558.862,079	3	475.218,693 558.858,335	31.697
3	475.218,693 558.858,335	4	475.225,898 558.887,581	30.12
4	475.225,898 558.887,581	5	475.226,969 558.889,908	2.562
5	475.226,969 558.889,908	6	475.208,933 558.898,514	19.984

Punct început	X / Y	Punct sfârșit	X / Y	Lungime segment (** (m)
6	475.208,933 558.898,514	7	475.199,933 558.902,809	9.972
7	475.199,933 558.902,809	8	475.210,337 558.917,718	18.18
8	475.210,337 558.917,718	9	475.219,081 558.932,481	17.158
9	475.219,081 558.932,481	10	475.213,092 558.936,105	7.0
10	475.213,092 558.936,105	11	475.204,481 558.921,566	16.898
11	475.204,481 558.921,566	12	475.199,43 558.914,329	8.825
12	475.199,43 558.914,329	13	475.189,656 558.900,319	17.082
13	475.189,656 558.900,319	14	475.181,555 558.887,804	14.908
14	475.181,555 558.887,804	15	475.176,516 558.879,442	9.763
15	475.176,516 558.879,442	16	475.169,188 558.860,898	19.939
16	475.169,188 558.860,898	1	475.185,145 558.858,6	16.122

\*\* Lungimile segmentelor sunt determinate în planul de proiecție Stereo 70 și sunt rotunjite la 1 milimetru.

\*\*\* Distanța dintre puncte este formată din segmente cumulate ce sunt mai mici decât valoarea 1 milimetru.



**DATE DESPRE IMOBILUL NR. 13083**

Oficiul de Cadastru și Publicitate Imobiliară MUREȘ  
Biroul de Cadastru și Publicitate Imobiliară Târgu Mureș

**A. Partea I. Descrierea imobilului**

TEREN Intravilan

Adresa: Loc. Bozeni, Jud. Mureș

Nr. Crt	Nr cadastral Nr. topografic	Suprafața* (mp)	Observații / Referințe
A1	55570	700	Sector cadastral:15 Teren neimprejmuit;

**B. Partea II. Proprietari și acte**

Inscrieri privitoare la dreptul de proprietate și alte drepturi reale	Referințe
<b>83013 / 06/10/2021</b>	
Act Notarial nr. 110, din 05/10/2021 emis de NP MOLDOVAN-PETRUT LUMINITA;	
B1	A1
Intabulare, drept de PROPRIETATE, dobandit prin Succesiune, cota actuala 2/16, cota initiala 2/16	
1) KISS ILEANA, (bun propriu)	
<b>100457 / 25/11/2021</b>	
Act Notarial nr. 1631, din 25/11/2021 emis de NP MOLDOVAN-PETRUT LUMINITA;	
B2	A1
Intabulare, drept de PROPRIETATE, dobandit prin Conventie, cota actuala 14/16, cota initiala 14/16	
1) KISS ILEANA, (bun propriu)	

**C. Partea III. SARCINI .**

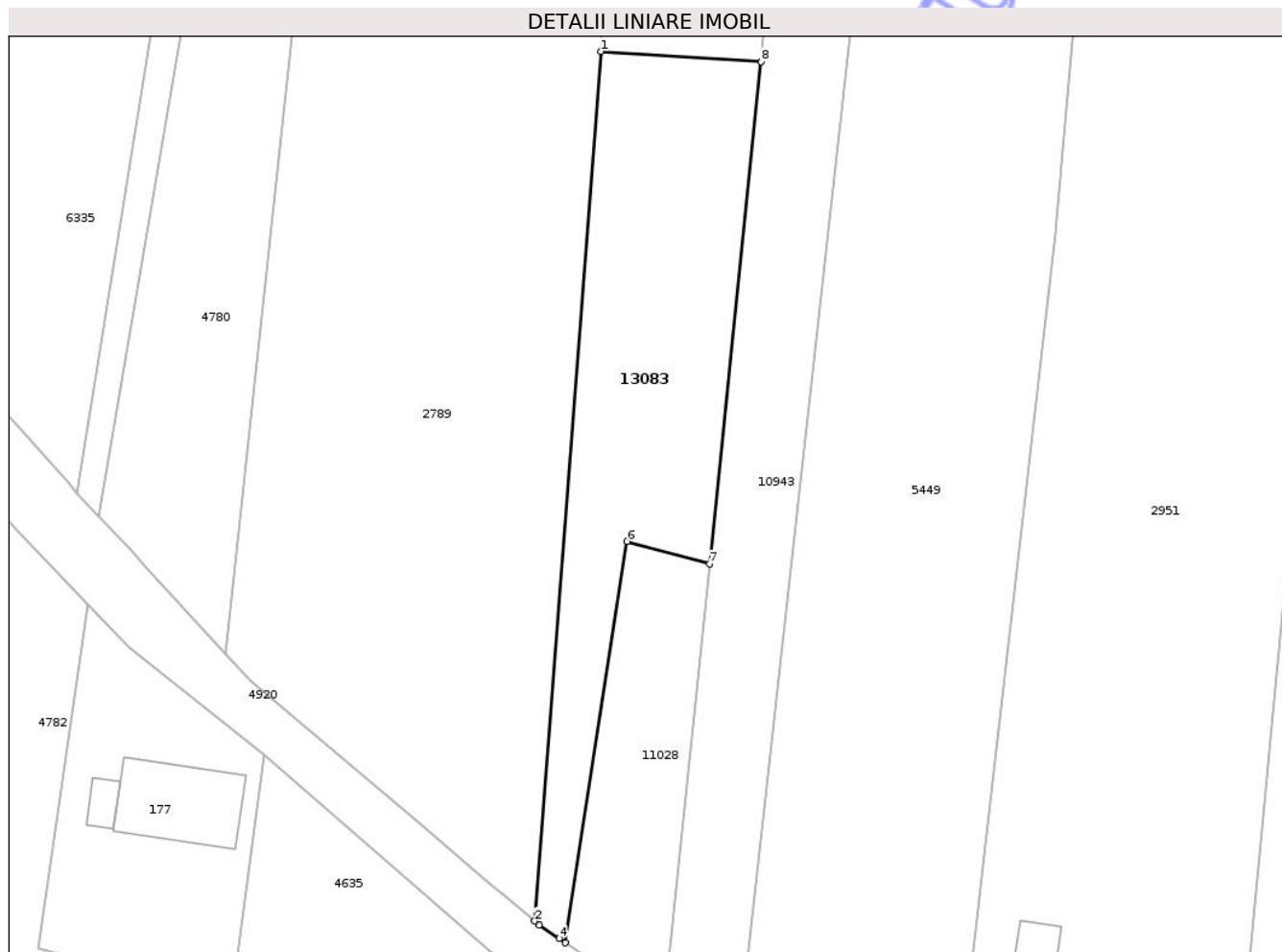
Inscrieri privind dezmembramintele dreptului de proprietate, drepturi reale de garanție și sarcini	Referințe
NU SUNT	

## Anexa Nr. 1 La Partea I

## Teren

Nr cadastral	Suprafața (mp)*	Observații / Referințe
55570	700	

\* Suprafața este determinată în planul de proiecție Stereo 70.



## Date referitoare la teren

Crt	Categorie folosință	Intra vilan	Suprafața (mp)	Tarla	Parcelă	Nr. topo	Observații / Referințe
1	arabil	DA	700	51	21	-	

## Lungime Segmente

1) Valorile lungimilor segmentelor sunt obținute din proiecție în plan.

Punct început	X / Y	Punct sfârșit	X / Y	Lungime segment (** (m)
1	474.418,828 559.430,772	2	474.413,15 559.356,178	74.81
2	474.413,15 559.356,178	3	474.413,55 559.355,84	0.524
3	474.413,55 559.355,84	4	474.415,271 559.354,681	2.075
4	474.415,271 559.354,681	5	474.415,81 559.354,318	0.65
5	474.415,81 559.354,318	6	474.421,082 559.388,743	34.826

Punct început	X / Y	Punct sfârșit	X / Y	Lungime segment (** (m)
6	474.421,082 559.388,743	7	474.428,175 559.386,806	7.353
7	474.428,175 559.386,806	8	474.432,593 559.429,899	43.319
8	474.432,593 559.429,899	1	474.418,828 559.430,772	13.793

\*\* Lungimile segmentelor sunt determinate în planul de proiecție Stereo 70 și sunt rotunjite la 1 milimetru.

\*\*\* Distanța dintre puncte este formată din segmente cumulate ce sunt mai mici decât valoarea 1 milimetru.

Neutilizabil în Circuitul Civil



**DATE DESPRE IMOBILUL NR. 13103**

Oficiul de Cadastru și Publicitate Imobiliară MUREȘ  
Biroul de Cadastru și Publicitate Imobiliară Târgu Mureș

**A. Partea I. Descrierea imobilului**

TEREN Intravilan

Adresa: Loc. Bozeni, Jud. Mureș

Nr. Crt	Nr cadastral Nr. topografic	Suprafața* (mp)	Observații / Referințe
A1	55541	3.100	Sector cadastral:13 Teren neimprejmuit;

**B. Partea II. Proprietari și acte**

Inscrieri privitoare la dreptul de proprietate și alte drepturi reale	Referințe
<b>83058 / 06/10/2021</b>	
Act Notarial nr. 110, din 05/10/2021 emis de NP MOLDOVAN-PETRUT LUMINITA;	
B1	A1
Intabulare, drept de PROPRIETATE, dobandit prin Succesiune, cota actuala 1/16, cota initiala 1/16	
1) <b>NAGY ATTILA</b> , (bun propriu)	
<b>100424 / 25/11/2021</b>	
Act Notarial nr. 1630, din 25/11/2021 emis de NP MOLDOVAN-PETRUT LUMINITA;	
B2	A1
Intabulare, drept de PROPRIETATE, dobandit prin Conventie, cota actuala 15/16, cota initiala 15/16	
1) <b>NAGY ATTILA</b> , (bun propriu)	

**C. Partea III. SARCINI .**

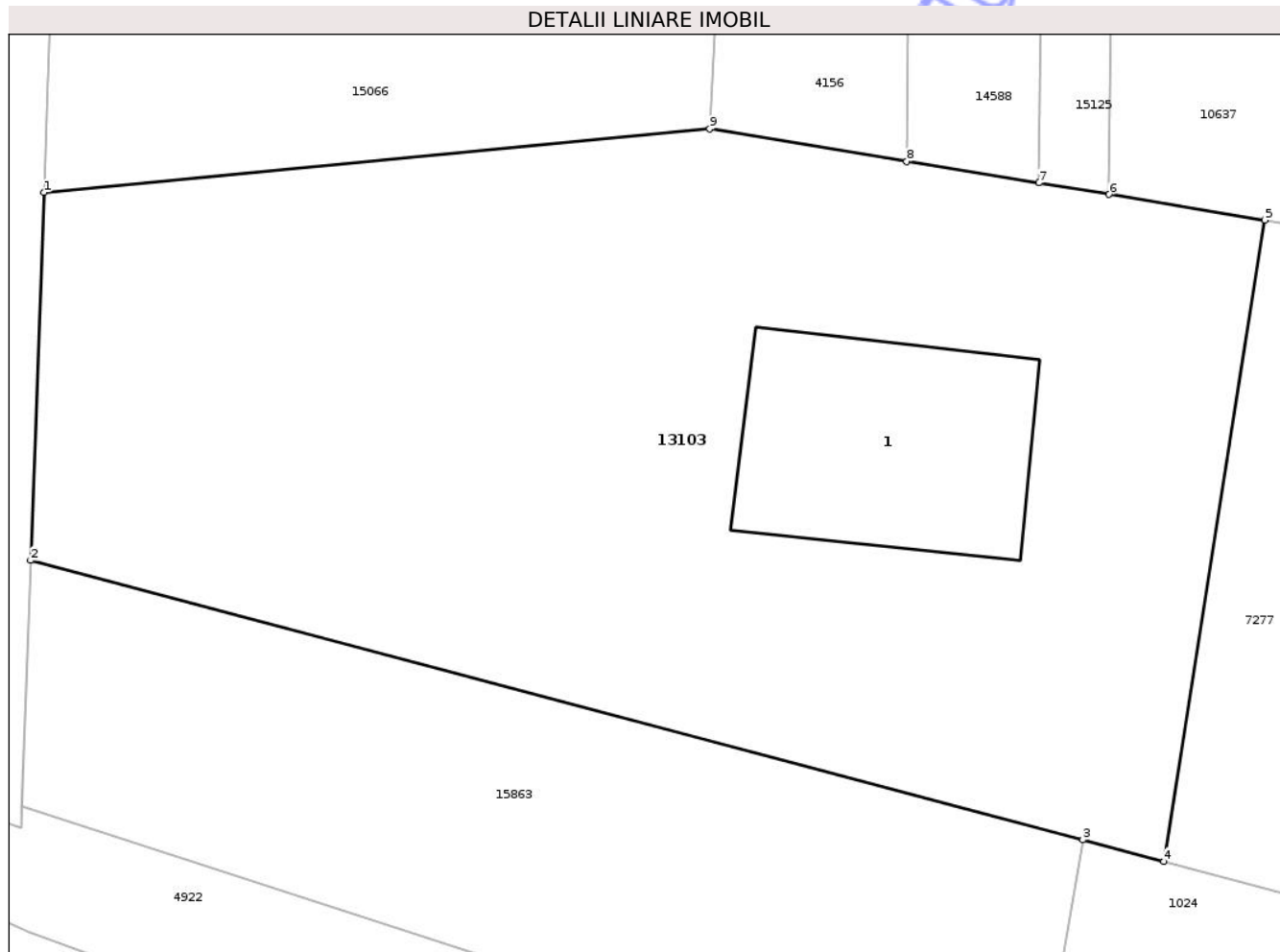
Inscrieri privind dezmembramintele dreptului de proprietate, drepturi reale de garanție și sarcini	Referințe
NU SUNT	

## Anexa Nr. 1 La Partea I

## Teren

Nr cadastral	Suprafața (mp)*	Observații / Referințe
55541	3.100	

\* Suprafața este determinată în planul de proiecție Stereo 70.



## Date referitoare la teren

Crt	Categorie folosință	Intra vilan	Suprafața (mp)	Tarla	Parcelă	Nr. topo	Observații / Referințe
1	arabil	DA	3.100	29	1088/44	-	

## Date referitoare la construcții

Crt	Număr	Destinație construcție	Supraf. (mp)	Situație juridică	Observații / Referințe
A1.1	55541-C1	construcții anexa	279	Fara acte	Nr. niveluri:1; S. construita la sol:279 mp; Grajd, regim P

## Lungime Segmente

1) Valorile lungimilor segmentelor sunt obținute din proiecție în plan.

Punct început	X / Y	Punct sfârșit	X / Y	Lungime segment (** (m)
1	473.857,309 558.976,209	2	473.856,379 558.950,838	25.388
2	473.856,379 558.950,838	3	473.929,01 558.931,564	75.145
3	473.929,01 558.931,564	4	473.934,597 558.930,082	5.78
4	473.934,597 558.930,082	5	473.941,573 558.974,31	44.775

Punct început	X / Y	Punct sfârșit	X / Y	Lungime segment (** (m)
5	473.941,573 558.974,31	6	473.930,823 558.976,071	10.893
6	473.930,823 558.976,071	7	473.925,981 558.976,864	4.907
7	473.925,981 558.976,864	8	473.916,861 558.978,358	9.242
8	473.916,861 558.978,358	9	473.903,249 558.980,588	13.793
9	473.903,249 558.980,588	1	473.857,309 558.976,209	46.148

\*\* Lungimile segmentelor sunt determinate în planul de proiecție Stereo 70 și sunt rotunjite la 1 milimetru.

\*\*\* Distanța dintre puncte este formată din segmente cumulate ce sunt mai mici decât valoarea 1 milimetru.

Neutilizabil în Circuitul Civil



**DATE DESPRE IMOBILUL NR. 13193**

Oficiul de Cadastru și Publicitate Imobiliară MUREȘ  
Biroul de Cadastru și Publicitate Imobiliară Târgu Mureș

**A. Partea I. Descrierea imobilului**

TEREN Intravilan

Nr. CF vechi:263

Adresa: Loc. Corunca, Str De Sus, Nr. 24, Jud. Mureș

Nr. Crt	Nr cadastral Nr. topografic	Suprafața* (mp)	Observații / Referințe
A1	55228	1.013	Sector cadastral:4 Teren imprejmuit;

**Construcții**

Crt	Nr cadastral Nr. topografic	Adresa	Observații / Referințe
A1.1	55228-C1	Loc. Corunca, Str De Sus, Nr. 24, Jud. Mureș	Nr. niveluri:1; S. construita la sol:86 mp; Casa de lemn.
A1.2	0	Loc. Corunca, Str De Sus, Nr. 24, Jud. Mureș	Nr. niveluri:1; S. construita la sol:38 mp;

**B. Partea II. Proprietari și acte**

Inscrieri privitoare la dreptul de proprietate și alte drepturi reale		Referințe
<b>1140 / 29/05/1969</b>		
Act Notarial nr. 3417, din 23/05/1969 emis de Notariatul de Stat;		
B1	Intabulare, drept de PROPRIETATE, dobandit prin Conventie, cota actuala 1/1, cota initiala 1/1 1) <b>MATYAS CAROL</b> , si sotia 2) <b>MATYAS IRMA</b> , nasc. Jakob	A1, A1.1
/		
Act Administrativ nr. 5765, din 21/06/2023 emis de COMUNA CORUNCA;		
B2	Intabulare, drept de PROPRIETATE, dobandit prin Lege, cota actuala 1/1, cota initiala 1/1 1) <b>MATYAS CAROL</b> 2) <b>MATYAS IRMA</b>	A1.2

**C. Partea III. SARCINI .**

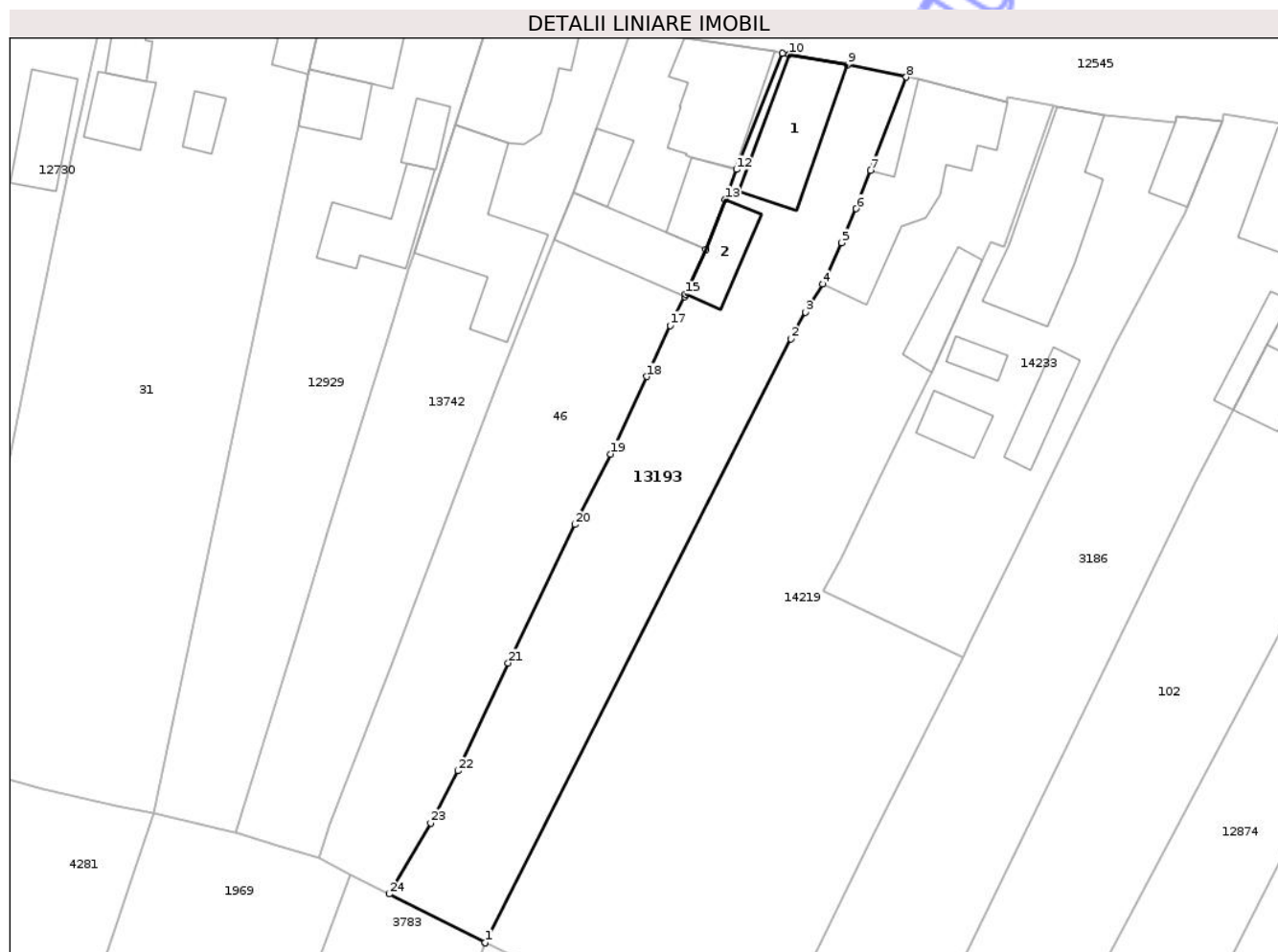
Inscrieri privind dezmembramintele dreptului de proprietate, drepturi reale de garanție și sarcini	Referințe
NU SUNT	

## Anexa Nr. 1 La Partea I

## Teren

Nr cadastral	Suprafața (mp)*	Observații / Referințe
55228	1.013	

\* Suprafața este determinată în planul de proiecție Stereo 70.



## Date referitoare la teren

Crt	Categorie folosință	Intra vilan	Suprafața (mp)	Tarla	Parcelă	Nr. topo	Observații / Referințe
1	curți constructii	DA	350	-	-	184	
2	arabil	DA	663	-	-	-	

## Date referitoare la construcții

Crt	Număr	Destinație construcție	Supraf. (mp)	Situație juridică	Observații / Referințe
A1.1	55228-C1	construcții de locuințe	86	Cu acte	Nr. niveluri:1; S. construită la sol:86 mp; Casa de lemn.
A1.2	0	construcții anexa	38	Cu acte	Nr. niveluri:1; S. construită la sol:38 mp;

## Lungime Segmente

1) Valorile lungimilor segmentelor sunt obținute din proiecție în plan.

Punct început	X / Y	Punct sfârșit	X / Y	Lungime segment (** (m)
1	471.071,927 557.990,148	2	471.101,826 558.049,225	66.212
3	471.103,273 558.051,823	4	471.104,943 558.054,596	3.237

Punct început	X / Y	Punct sfârșit	X / Y	Lungime segment (** (m)
2	471.101,826 558.049,225	3	471.103,273 558.051,823	2.974
4	471.104,943 558.054,596	5	471.106,776 558.058,619	4.421

Punct început	X / Y	Punct sfârșit	X / Y	Lungime segment (** (m)
5	471.106,776 558.058,619	6	471.108,223 558.061,945	3.627
7	471.109,646 558.065,705	8	471.113,135 558.074,811	9.752
9	471.107,382 558.076,02	10	471.101,652 558.077,04	5.82
11	471.101,017 558.077,153	12	471.096,522 558.065,785	12.224
13	471.095,392 558.062,862	14	471.093,487 558.057,933	5.284
15	471.091,525 558.053,568	16	471.091,427 558.053,35	0.239
17	471.090,031 558.050,521	18	471.087,757 558.045,52	5.494
19	471.084,198 558.037,961	20	471.080,718 558.031,055	7.733
21	471.074,167 558.017,528	22	471.069,228 558.006,967	11.659
23	471.066,586 558.001,873	24	471.062,501 557.994,915	8.069
25	471.071,881 557.990,171	1	471.071,927 557.990,148	0.051

Punct început	X / Y	Punct sfârșit	X / Y	Lungime segment (** (m)
6	471.108,223 558.061,945	7	471.109,646 558.065,705	4.02
8	471.113,135 558.074,811	9	471.107,382 558.076,02	5.879
10	471.101,652 558.077,04	11	471.101,017 558.077,153	0.645
12	471.096,522 558.065,785	13	471.095,392 558.062,862	3.134
14	471.093,487 558.057,933	15	471.091,525 558.053,568	4.786
16	471.091,427 558.053,35	17	471.090,031 558.050,521	3.155
18	471.087,757 558.045,52	19	471.084,198 558.037,961	8.355
20	471.080,718 558.031,055	21	471.074,167 558.017,528	15.03
22	471.069,228 558.006,967	23	471.066,586 558.001,873	5.738
24	471.062,501 557.994,915	25	471.071,881 557.990,171	10.511

\*\* Lungimile segmentelor sunt determinate în planul de proiecție Stereo 70 și sunt rotunjite la 1 milimetru.

\*\*\* Distanța dintre puncte este formată din segmente cumulate ce sunt mai mici decât valoarea 1 milimetru.



**DATE DESPRE IMOBILUL NR. 13215**

Oficiul de Cadastru și Publicitate Imobiliară MUREȘ  
Biroul de Cadastru și Publicitate Imobiliară Târgu Mureș

**A. Partea I. Descrierea imobilului**

TEREN Intravilan

Adresa: Loc. Corunca, Str De Sus, Nr. 39, Jud. Mureș

Nr. Crt	Nr cadastral Nr. topografic	Suprafața* (mp)	Observații / Referințe
A1	56705	1.000	Sector cadastral:3 Teren neimpregmuit;

**Construcții**

Crt	Nr cadastral Nr. topografic	Adresa	Observații / Referințe
A1.1	56705-C1	Loc. Corunca, Str De Sus, Nr. 39, Jud. Mureș	Nr. niveluri:2; S. construita la sol:108 mp; Casa de locuit
A1.2	56705-C2	Loc. Corunca, Str De Sus, Nr. 39, Jud. Mureș	Nr. niveluri:1; S. construita la sol:11 mp; S. construita desfasurata:11 mp; Anexa
A1.3	56705-C3	Loc. Corunca, Str De Sus, Nr. 39, Jud. Mureș	Nr. niveluri:1; S. construita la sol:47 mp; S. construita desfasurata:46 mp; Anexa gospodareasca

**B. Partea II. Proprietari și acte**

Inscrieri privitoare la dreptul de proprietate și alte drepturi reale	Referințe
<b>84700 / 24/09/2025</b>	
Act Administrativ nr. 6679, din 20/08/2025 emis de Comuna Corunca (act administrativ nr 6265 din 14.08.2025, emis de Comuna Corunca, documentație cadastrală avizată de OCPI Mureș);	
B1	A1
Intabulare, drept de PROPRIETATE în temeiul art. 41 alin. (10) din legea nr. 7/1996 republicata, cu modificările și completările ulterioare,, dobândit prin Lege, cota actuala 1/1, cota initiala 1/1	
1) SZITAI NICOLAE, și 2) SZITAI AGNETA	
Act Administrativ nr. 2418, din 13/08/2025 emis de Comuna Corunca (Documentație cadastrală avizată de OCPI Mureș);	
B2	A1.1, A1.2, A1.3
Intabulare, drept de PROPRIETATE, dobândit prin Lege, cota actuala 1/1, cota initiala 1/1	
1) SZITAI NICOLAE, și 2) SZITAI AGNETA	

**C. Partea III. SARCINI .**

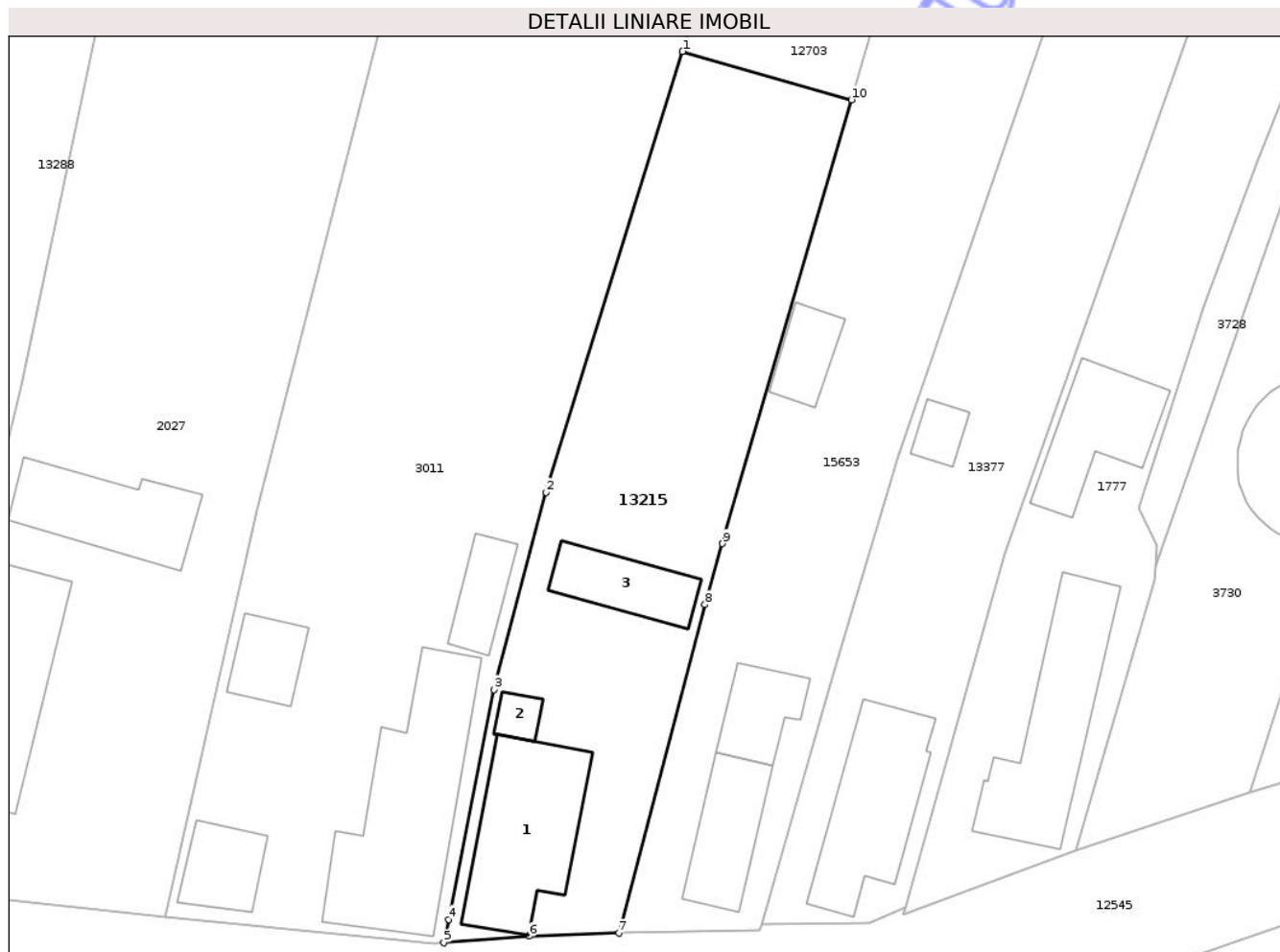
Inscrieri privind dezmembramintele dreptului de proprietate, drepturi reale de garanție și sarcini	Referințe
NU SUNT	

## Anexa Nr. 1 La Partea I

## Teren

Nr cadastral	Suprafața (mp)*	Observații / Referințe
56705	1.000	

\* Suprafața este determinată în planul de proiecție Stereo 70.



## Date referitoare la teren

Crt	Categorie folosință	Intra vilan	Suprafața (mp)	Tarla	Parcelă	Nr. topo	Observații / Referințe
1	curți constructii	DA	406	-	-	145/1/2	
2	arabil	DA	594	-	-	145/1/2	

## Date referitoare la construcții

Crt	Număr	Destinație construcție	Supraf. (mp)	Situație juridică	Observații / Referințe
A1.1	56705-C1	construcții de locuințe	108	Cu acte	Nr. niveluri:2; S. construita la sol:108 mp; Casa de locuit
A1.2	56705-C2	construcții anexa	11	Cu acte	Nr. niveluri:1; S. construita la sol:11 mp; S. construita desfasurata:11 mp; Anexa
A1.3	56705-C3	construcții anexa	47	Cu acte	Nr. niveluri:1; S. construita la sol:47 mp; S. construita desfasurata:46 mp; Anexa gospodareasca

## Lungime Segmente

1) Valorile lungimilor segmentelor sunt obținute din proiecție în plan.

Punct început	X / Y	Punct sfârșit	X / Y	Lungime segment (** (m)
1	471.227,224 558.149,401	2	471.216,433 558.114,589	36.446

Punct început	X / Y	Punct sfârșit	X / Y	Lungime segment (** (m)
2	471.216,433 558.114,589	3	471.212,285 558.099,014	16.118
3	471.212,285 558.099,014	4	471.208,709 558.080,859	18.504
4	471.208,709 558.080,859	5	471.208,346 558.079,014	1.88
5	471.208,346 558.079,014	6	471.215,092 558.079,545	6.767
6	471.215,092 558.079,545	7	471.222,179 558.079,791	7.091
7	471.222,179 558.079,791	8	471.228,981 558.105,719	26.805
8	471.228,981 558.105,719	9	471.230,381 558.110,532	5.012
9	471.230,381 558.110,532	10	471.240,575 558.145,582	36.502
10	471.240,575 558.145,582	1	471.227,224 558.149,401	13.886

\*\* Lungimile segmentelor sunt determinate în planul de proiecție Stereo 70 și sunt rotunjite la 1 milimetru.

\*\*\* Distanța dintre puncte este formată din segmente cumulate ce sunt mai mici decât valoarea 1 milimetru.



**DATE DESPRE IMOBILUL NR. 13290**

Oficiul de Cadastru și Publicitate Imobiliară MUREȘ  
Biroul de Cadastru și Publicitate Imobiliară Târgu Mureș

**A. Partea I. Descrierea imobilului**

TEREN Extravilan

Adresa: Jud. Mureș

Nr. Crt	Nr cadastral Nr. topografic	Suprafața* (mp)	Observații / Referințe
A1	56670	592	Sector cadastral:19 Teren neimprejmit;

**B. Partea II. Proprietari și acte**

Inscrieri privitoare la dreptul de proprietate și alte drepturi reale		Referințe
<b>82817 / 18/09/2025</b>		
Act Notarial nr. 282, din 17/09/2025 emis de N.P. HOLBACH ANNA-MĂRIA;		
B3	Intabulare, drept de PROPRIETATE, dobandit prin Succesiune, cota actuala 1/2, cota initiala 1/2 1) VÁSÁRHELYI ELA, (bun propriu)	A1
B4	Intabulare, drept de PROPRIETATE, dobandit prin Succesiune, cota actuala 1/2, cota initiala 1/2 1) PÁLFI MAGDOLNA, (bun propriu)	A1

**C. Partea III. SARCINI .**

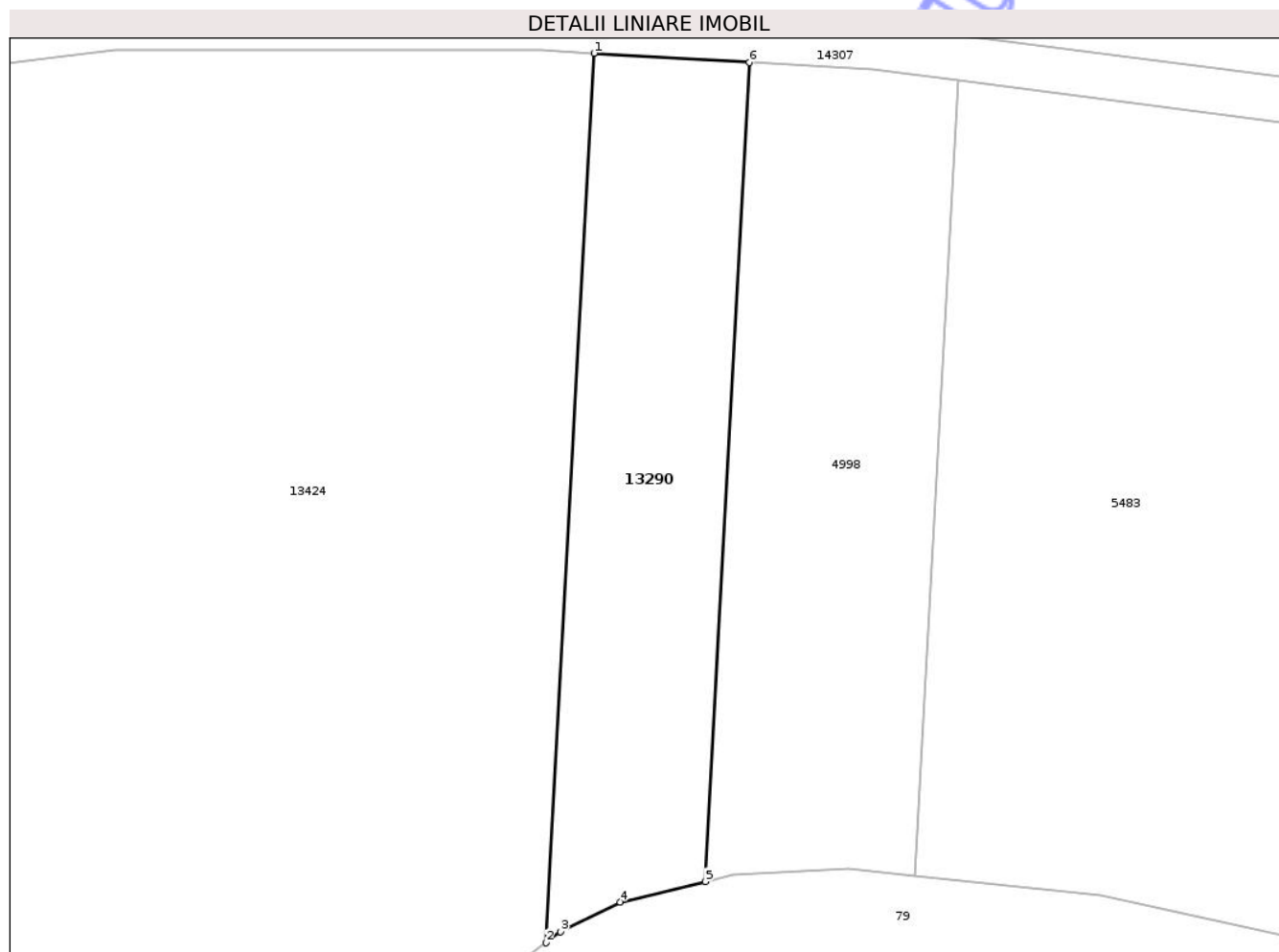
Inscrieri privind dezmembramintele dreptului de proprietate, drepturi reale de garanție și sarcini	Referințe
NU SUNT	

## Anexa Nr. 1 La Partea I

## Teren

Nr cadastral	Suprafața (mp)*	Observații / Referințe
56670	592	

\* Suprafața este determinată în planul de proiecție Stereo 70.



## Date referitoare la teren

Crt	Categorie folosință	Intra vilan	Suprafața (mp)	Tarla	Parcelă	Nr. topo	Observații / Referințe
1	arabil	NU	592	35	1121/10	-	

## Lungime Segmente

1) Valorile lungimilor segmentelor sunt obținute din proiecție în plan.

Punct început	X / Y	Punct sfârșit	X / Y	Lungime segment (** (m)
1	473.674,14 558.189,373	2	473.670,912 558.129,852	59.608
2	473.670,912 558.129,852	3	473.671,891 558.130,586	1.224
3	473.671,891 558.130,586	4	473.675,883 558.132,581	4.463
4	473.675,883 558.132,581	5	473.681,579 558.133,955	5.859
5	473.681,579 558.133,955	6	473.684,55 558.188,751	54.876

Punct început	X / Y	Punct sfârșit	X / Y	Lungime segment (** (m)
6	473.684,55 558.188,751	1	473.674,14 558.189,373	10.429

\*\* Lungimile segmentelor sunt determinate în planul de proiecție Stereo 70 și sunt rotunjite la 1 milimetru.

\*\*\* Distanța dintre puncte este formată din segmente cumulate ce sunt mai mici decât valoarea 1 milimetru.

Neutilizabil în Circuitul Civil



**DATE DESPRE IMOBILUL NR. 13324**

Oficiul de Cadastru și Publicitate Imobiliară MUREȘ  
Biroul de Cadastru și Publicitate Imobiliară Târgu Mureș

**A. Partea I. Descrierea imobilului**

TEREN Extravilan

Adresa: Jud. Mureș

Nr. Crt	Nr cadastral Nr. topografic	Suprafața* (mp)	Observații / Referințe
A1		22.700	Sector cadastral:11 Teren neimprejmuit;

**B. Partea II. Proprietari și acte**

Inscrieri privitoare la dreptul de proprietate și alte drepturi reale	Referințe
/	
Act Administrativ nr. 8209, din 10/06/2004 emis de CJSIPT Mures;	
B1	A1
Intabulare, drept de PROPRIETATE, dobandit prin Constituire, cota actuala 1/1, cota initiala 1/1 1) GRUJA S. ECATERINA	

**C. Partea III. SARCINI .**

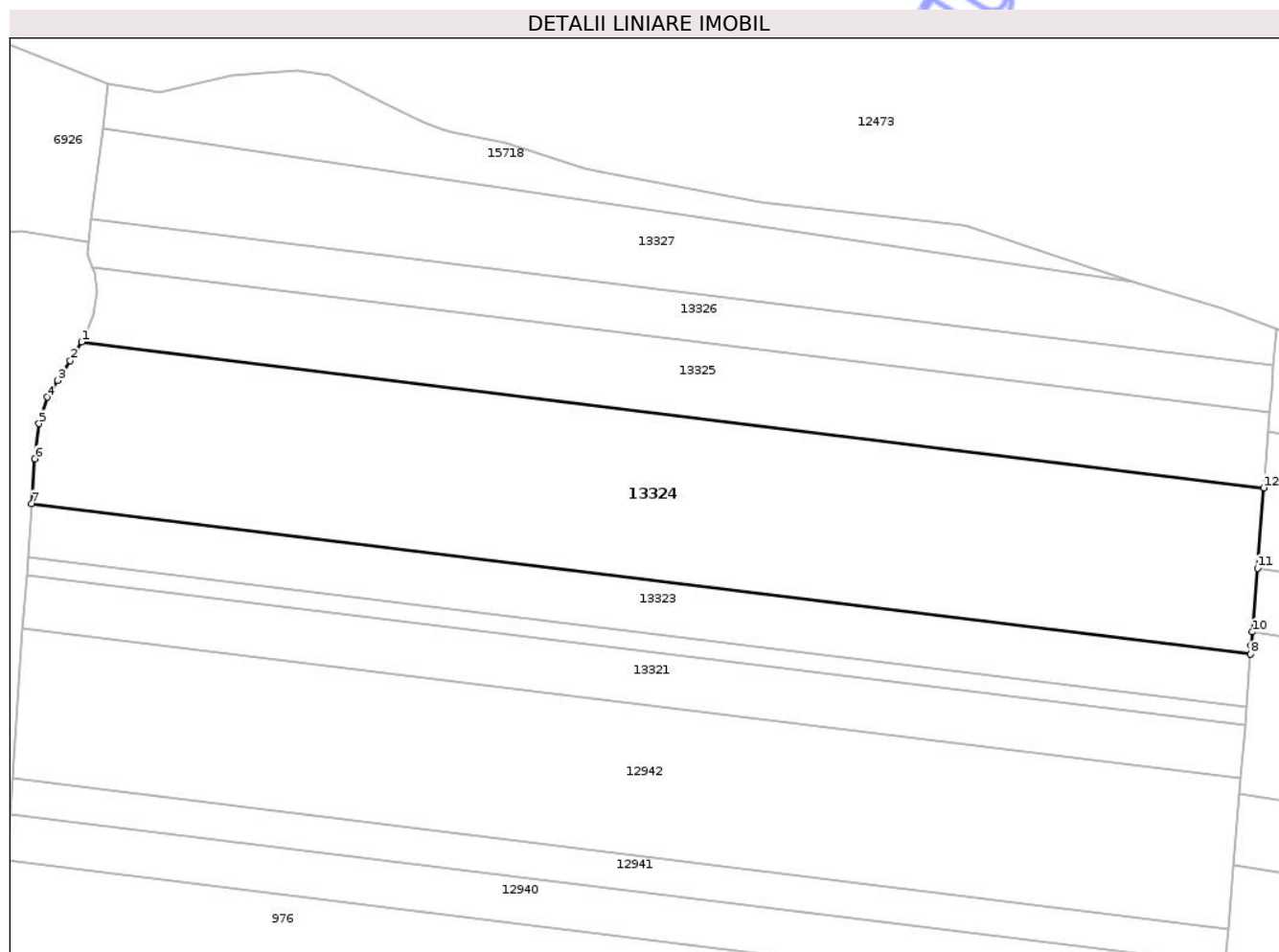
Inscrieri privind dezmembramintele dreptului de proprietate, drepturi reale de garanție și sarcini	Referințe
NU SUNT	

## Anexa Nr. 1 La Partea I

## Teren

Nr cadastral	Suprafața (mp)*	Observații / Referințe
	22.700	

\* Suprafața este determinată în planul de proiecție Stereo 70.



## Date referitoare la teren

Crt	Categorie folosință	Intra vilan	Suprafața (mp)	Tarla	Parcelă	Nr. topo	Observații / Referințe
1	padure	NU	22.700	40	1200/3	-	UP VI UA 58A%

## Lungime Segmente

1) Valorile lungimilor segmentelor sunt obținute din proiecție în plan.

Punct început	X / Y	Punct sfârșit	X / Y	Lungime segment (** (m)
1	473.462,268 556.748,326	2	473.458,548 556.742,022	7.32
2	473.458,548 556.742,022	3	473.454,315 556.735,408	7.853
3	473.454,315 556.735,408	4	473.450,743 556.729,853	6.604
4	473.450,743 556.729,853	5	473.448,098 556.720,99	9.249
5	473.448,098 556.720,99	6	473.446,643 556.709,218	11.862

Punct început	X / Y	Punct sfârșit	X / Y	Lungime segment (** (m)
6	473.446,643 556.709,218	7	473.445,588 556.694,296	14.959
7	473.445,588 556.694,296	8	473.853,173 556.643,993	410.677
8	473.853,173 556.643,993	9	473.853,393 556.646,774	2.79
9	473.853,393 556.646,774	10	473.853,758 556.651,393	4.633
10	473.853,758 556.651,393	11	473.855,445 556.672,754	21.428
11	473.855,445 556.672,754	12	473.857,56 556.699,539	26.868
12	473.857,56 556.699,539	1	473.462,268 556.748,326	398.291

\*\* Lungimile segmentelor sunt determinate în planul de proiecție Stereo 70 și sunt rotunjite la 1 milimetru.

\*\*\* Distanța dintre puncte este formată din segmente cumulate ce sunt mai mici decât valoarea 1 milimetru.



**DATE DESPRE IMOBILUL NR. 13334**

Oficiul de Cadastru și Publicitate Imobiliară MUREȘ  
Biroul de Cadastru și Publicitate Imobiliară Târgu Mureș

**A. Partea I. Descrierea imobilului**

TEREN Intravilan

Nr. CF vechi:55621

Adresa: Loc. Corunca, Str Transilvania, Nr. 25, Jud. Mureș

Nr. Crt	Nr cadastral Nr. topografic	Suprafața* (mp)	Observații / Referințe
A1	55653	2.000	Sector cadastral:8 Teren împrejmuit;

**B. Partea II. Proprietari și acte**

Inscrieri privitoare la dreptul de proprietate și alte drepturi reale		Referințe
<b>56105 / 27/06/2025</b>		
Act Notarial nr. 199, din 27/06/2025 emis de N.P. HOLBACH ANNA-MĂRIA;		
B4	Intabulare, drept de PROPRIETATE, dobandit prin Succesiune, cota actuala 1/2, cota initiala 1/2 1) <b>MOLDOVAN CODRUȚA</b> , (bun propriu)	A1
B5	Intabulare, drept de PROPRIETATE, dobandit prin Succesiune, cota actuala 1/2, cota initiala 1/2 1) <b>NICULAE DANA-CARMEN</b> , (bun propriu)	A1

**C. Partea III. SARCINI .**

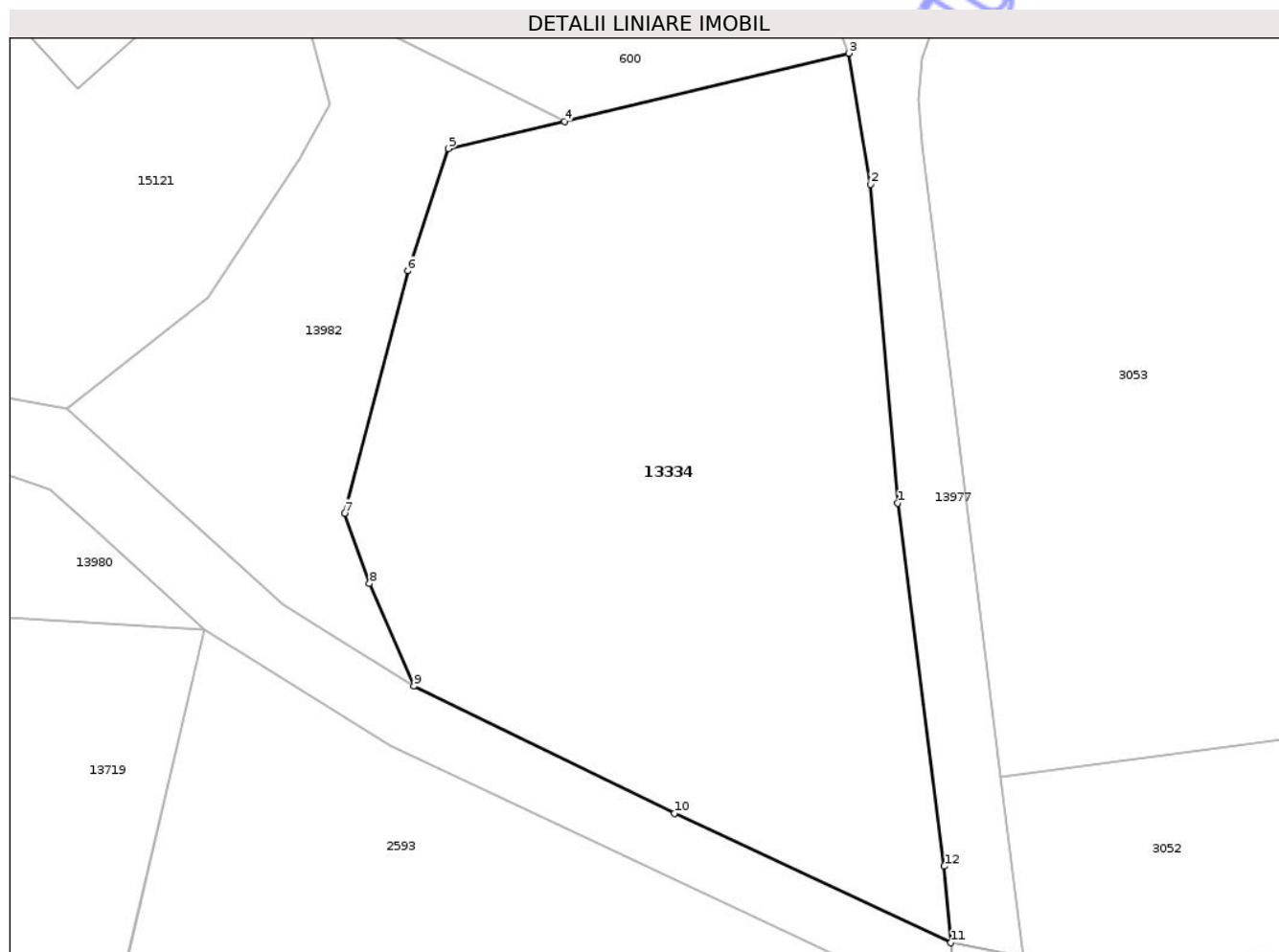
Inscrieri privind dezmembramintele dreptului de proprietate, drepturi reale de garanție și sarcini	Referințe
NU SUNT	

## Anexa Nr. 1 La Partea I

## Teren

Nr cadastral	Suprafața (mp)*	Observații / Referințe
55653	2.000	

\* Suprafața este determinată în planul de proiecție Stereo 70.



## Date referitoare la teren

Crt	Categorie folosință	Intravilan	Suprafața (mp)	Tarla	Parcelă	Nr. topo	Observații / Referințe
1	arabil	DA	2.000	-	-	354/2/a/3/1/1 /1/1/1/2/2/2	imobil împrejmuit partial cu gard din plasa de sarma si lemn

## Lungime Segmente

1) Valorile lungimilor segmentelor sunt obținute din proiecție în plan.

Punct început	X / Y	Punct sfârșit	X / Y	Lungime segment (** (m)
1	472.610,055 555.953,328	2	472.607,986 555.977,213	23.974
2	472.607,986 555.977,213	3	472.606,388 555.987,012	9.928
3	472.606,388 555.987,012	4	472.585,068 555.981,91	21.922
4	472.585,068 555.981,91	5	472.576,356 555.979,863	8.949
5	472.576,356 555.979,863	6	472.573,321 555.970,713	9.64

Punct început	X / Y	Punct sfârșit	X / Y	Lungime segment (** (m)
6	472.573,321 555.970,713	7	472.568,581 555.952,556	18.766
7	472.568,581 555.952,556	8	472.570,46 555.947,308	5.574
8	472.570,46 555.947,308	9	472.573,767 555.939,617	8.372
9	472.573,767 555.939,617	10	472.593,292 555.930,091	21.725
10	472.593,292 555.930,091	11	472.614,024 555.920,396	22.887
11	472.614,024 555.920,396	12	472.613,531 555.926,127	5.752
12	472.613,531 555.926,127	1	472.610,055 555.953,328	27.422

\*\* Lungimile segmentelor sunt determinate în planul de proiecție Stereo 70 și sunt rotunjite la 1 milimetru.

\*\*\* Distanța dintre puncte este formată din segmente cumulate ce sunt mai mici decât valoarea 1 milimetru.

Neutilizabil în Circuitul Civil



**DATE DESPRE IMOBILUL NR. 13342**

Oficiul de Cadastru și Publicitate Imobiliară MUREȘ  
Biroul de Cadastru și Publicitate Imobiliară Târgu Mureș

**A. Partea I. Descrierea imobilului**

TEREN Intravilan

Adresa: Loc. Corunca, Str Ingusta, Nr. 5, Jud. Mureș

Nr. Crt	Nr cadastral Nr. topografic	Suprafața* (mp)	Observații / Referințe
A1	55605	635	Sector cadastral:2 Teren împrejmuit;

**Construcții**

Crt	Nr cadastral Nr. topografic	Adresa	Observații / Referințe
A1.1	55605-C1	Loc. Corunca, Str Ingusta, Nr. 5, Jud. Mureș	Nr. niveluri:1; S. construita la sol:223 mp; C1-Casa de locuit, in regim P, construita pe fundatie din beton cu zidarie din caramida sarpanta din lemn si invelitoare din tigla metalica , compusa din - parter - 3dormitoare, 1bucatarie, 1 living, 1antreu , 1 hol, 1 garderoba, 2 bai, 1 CT, 1 camera, 1 sas, 1 garaj, 2 terase acoperite extinsa 2023

**B. Partea II. Proprietari și acte**

Inscrieri privitoare la dreptul de proprietate și alte drepturi reale		Referințe
<b>90846 / 11/12/2020</b>		
Act Notarial nr. 6459, din 04/12/2017 emis de NP HOLBACH ANNA-MARIA;		
B2	Intabulare, drept de PROPRIETATE, dobandit prin Conventie, cota actuala 1/1, cota initiala 1/1 1) SZABÓ DOMOKOS, cas. cu 2) SZABÓ ZITA, (bun comun)	A1.1
<b>94131 / 01/11/2023</b>		
Act Administrativ nr. 9033, din 13/10/2023 emis de Comuna Corunca ( documentație cadastrală avizată de către OCPI - Mureș);		
B11	Se inscrie extinderea constructiei si se actualizeaza informatiile tehnice cu privire la descrierea constructiei C1	A1.1
Act Notarial nr. 4166, din 16/10/2023 emis de NP Holbach Anna -Maria;		
B14	Intabulare, drept de PROPRIETATE, (cu titlu inițial de dobândire - Act Notarial nr. 6459 din 04/12/2017 emis de NP HOLBACH ANNA-MARIA cu încheiere nr. 79666/06.12.2017 și încheiere nr.79502/06.12.2017; Act Notarial nr. 4111 din 08.09.2020 emis de NP HOLBACH ANNA-MARIA cu încheiere nr. 67415/22.09.2020; Act Notarial nr. 1179 din 09.03.2018 emis de NP HOLBACH ANNA-MARIA cu încheiere nr. 17420/13.03.2018), dobandit prin Conventie, cota actuala 1/1, cota initiala 1/1 1) SZABÓ DOMOKOS, și soția 2) SZABÓ ZITA, (bun comun)	A1

**C. Partea III. SARCINI .**

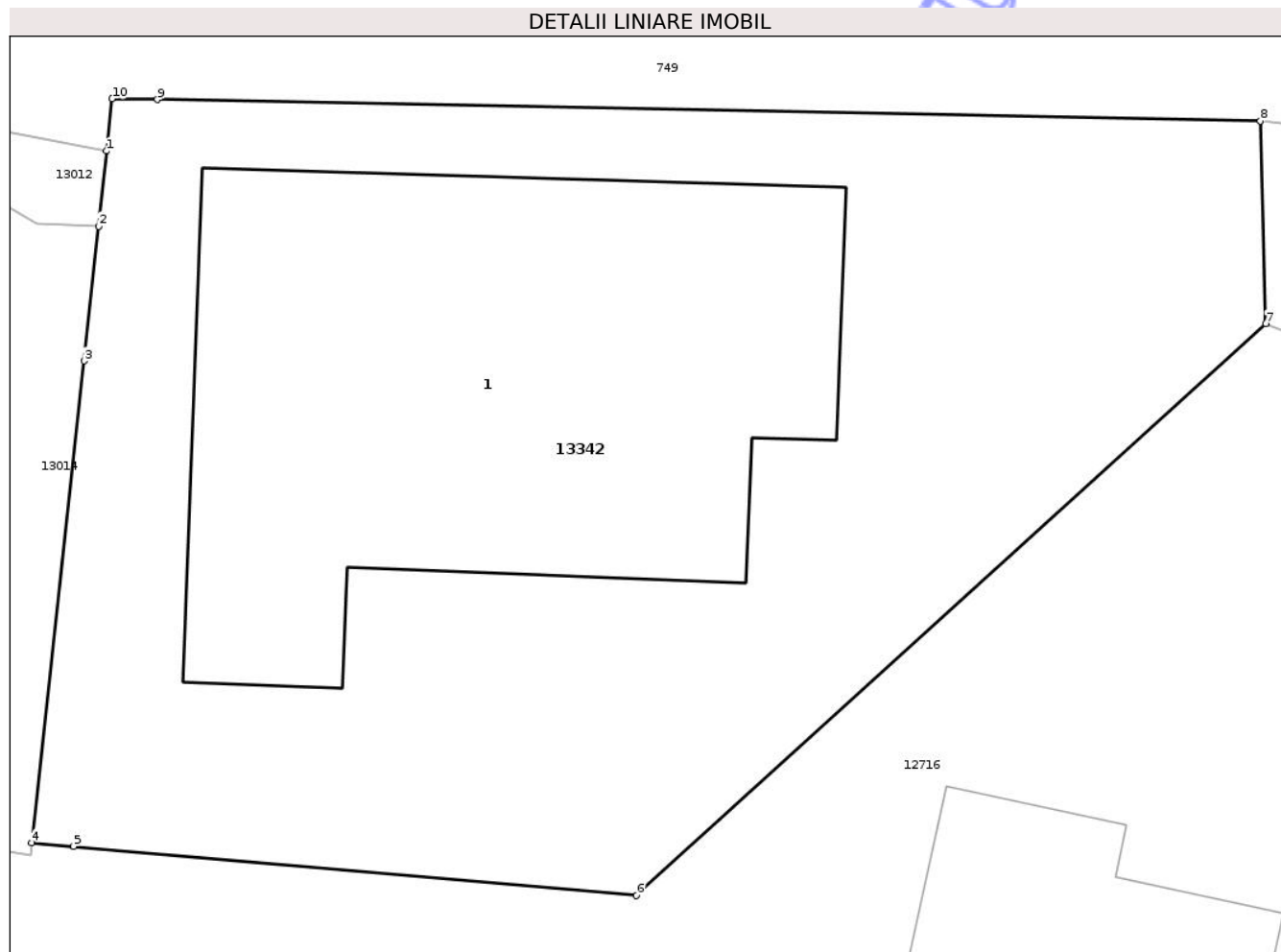
Inscrieri privind dezmembramintele dreptului de proprietate, drepturi reale de garanție și sarcini	Referințe
NU SUNT	

## Anexa Nr. 1 La Partea I

## Teren

Nr cadastral	Suprafața (mp)*	Observații / Referințe
55605	635	

\* Suprafața este determinată în planul de proiecție Stereo 70.



## Date referitoare la teren

Crt	Categorie folosință	Intra vilan	Suprafața (mp)	Tarla	Parcelă	Nr. topo	Observații / Referințe
1	curți constructii	DA	635	-	-	-	

## Date referitoare la construcții

Crt	Număr	Destinație construcție	Supraf. (mp)	Situație juridică	Observații / Referințe
A1.1	55605-C1	construcții de locuințe	223	Cu acte	Nr. niveluri:1; S. construita la sol:223 mp; C1- Casa de locuit, in regim P, construita pe fundatie din beton cu zidarie din caramida sarpanata din lemn si invelitoare din tigla metalica , compusa din - parter - 3dormitoare, 1bucatarie, 1 living, 1antreu , 1 hol, 1 garderoba, 2 bai, 1 CT, 1 camera, 1 sas, 1 garaj, 2 terase acoperite extinsa 2023

## Lungime Segmente

1) Valorile lungimilor segmentelor sunt obținute din proiecție în plan.

Punct început	X / Y	Punct sfârșit	X / Y	Lungime segment (** (m)
1	470.767,912 558.188,754	2	470.767,681 558.186,559	2.207

Punct început	X / Y	Punct sfârșit	X / Y	Lungime segment (** (m)
2	470.767,681 558.186,559	3	470.767,253 558.182,624	3.958
3	470.767,253 558.182,624	4	470.765,724 558.168,56	14.147
4	470.765,724 558.168,56	5	470.766,951 558.168,453	1.232
5	470.766,951 558.168,453	6	470.783,398 558.167,02	16.509
6	470.783,398 558.167,02	7	470.801,791 558.183,718	24.842
7	470.801,791 558.183,718	8	470.801,631 558.189,628	5.912
8	470.801,631 558.189,628	9	470.769,397 558.190,255	32.24
9	470.769,397 558.190,255	10	470.768,073 558.190,28	1.324
10	470.768,073 558.190,28	1	470.767,912 558.188,754	1.534

\*\* Lungimile segmentelor sunt determinate în planul de proiecție Stereo 70 și sunt rotunjite la 1 milimetru.

\*\*\* Distanța dintre puncte este formată din segmente cumulate ce sunt mai mici decât valoarea 1 milimetru.





## DATE DESPRE IMOBILUL NR. 13372

Oficiul de Cadastru și Publicitate Imobiliară MUREȘ  
Biroul de Cadastru și Publicitate Imobiliară Târgu Mureș

## A. Partea I. Descrierea imobilului

TEREN Intravilan

Adresa: Loc. Corunca, Jud. Mureș

Nr. Crt	Nr cadastral Nr. topografic	Suprafața* (mp)	Observații / Referințe
A1	55473	2.085	Sector cadastral:1 Teren neimprejmuit;

## B. Partea II. Proprietari și acte

Inscrieri privitoare la dreptul de proprietate și alte drepturi reale	Referințe
<b>55270 / 14/08/2020</b>	
Act Notarial nr. 1073, din 13/11/2015 emis de NP SAVA MIHAELA;	
B3	Intabulare, drept de PROPRIETATE, dobandit prin Conventie, cota actuala 304/67182, cota initiala 152/33591 1) <b>KATAN CONSULTING SRL</b> , CIF:9999999999999 <i>OBSERVATII: pozitie transcrisa din CF 53533/Corunca, inscrisa prin incheierea nr. 22605 din 29/03/2016; pozitie transcrisa din CF 51285/Corunca, incheierea nr. 77700din 23-11-2015</i>
B4	Intabulare, drept de PROPRIETATE, dobandit prin Conventie, cota actuala 304/67182, cota initiala 152/33591 1) <b>KATAN CONSULTING SRL</b> , CIF:9999999999999 <i>OBSERVATII: pozitie transcrisa din CF 53533/Corunca, inscrisa prin incheierea nr. 22605 din 29/03/2016; pozitie transcrisa din CF 51283/Corunca, incheierea nr. 77710din 23-11-2015</i>
B5	Intabulare, drept de PROPRIETATE, dobandit prin Conventie, cota actuala 1440/67182, cota initiala 720/33591 1) <b>KATAN CONSULTING SRL</b> , CIF:9999999999999 <i>OBSERVATII: pozitie transcrisa din CF 53533/Corunca, inscrisa prin incheierea nr. 22605 din 29/03/2016; pozitie transcrisa din CF 51288/Corunca, incheierea nr. 77715din 23-11-2015</i>
B6	Intabulare, drept de PROPRIETATE, dobandit prin Conventie, cota actuala 2122/67182, cota initiala 1061/33591 1) <b>KATAN CONSULTING SRL</b> , CIF:9999999999999 <i>OBSERVATII: pozitie transcrisa din CF 53533/Corunca, inscrisa prin incheierea nr. 22605 din 29/03/2016; pozitie transcrisa din CF 51281/Corunca, incheierea nr. 77729din 23-11-2015</i>
B7	Intabulare, drept de PROPRIETATE, dobandit prin Conventie, cota actuala 304/67182, cota initiala 152/33591 1) <b>KATAN CONSULTING SRL</b> , CIF:9999999999999 <i>OBSERVATII: pozitie transcrisa din CF 53533/Corunca, inscrisa prin incheierea nr. 22605 din 29/03/2016; pozitie transcrisa din CF 51287/Corunca, incheierea nr. 77733din 23-11-2015</i>
B8	Intabulare, drept de PROPRIETATE, dobandit prin Conventie, cota actuala 5800/67182, cota initiala 2900/33591 1) <b>KATAN CONSULTING SRL</b> , CIF:9999999999999 <i>OBSERVATII: pozitie transcrisa din CF 53533/Corunca, inscrisa prin incheierea nr. 22605 din 29/03/2016; pozitie transcrisa din CF 51259/Corunca, incheierea nr. 77738din 23-11-2015</i>
B9	Intabulare, drept de PROPRIETATE, dobandit prin Conventie, cota actuala 2877/67182, cota initiala 14385/335910 1) <b>KATAN CONSULTING SRL</b> , CIF:9999999999999 <i>OBSERVATII: pozitie transcrisa din CF 53533/Corunca, inscrisa prin incheierea nr. 22605 din 29/03/2016; pozitie transcrisa din CF 51293/Corunca, incheierea nr. 77742din 23-11-2015</i>
B10	Intabulare, drept de PROPRIETATE, dobandit prin Conventie, cota actuala 4200/67182, cota initiala 2100/33591 1) <b>KATAN CONSULTING SRL</b> , CIF:9999999999999 <i>OBSERVATII: pozitie transcrisa din CF 53533/Corunca, inscrisa prin incheierea nr. 22605 din 29/03/2016; pozitie transcrisa din CF 51292/Corunca, incheierea nr. 77745din 23-11-2015</i>
B11	Intabulare, drept de PROPRIETATE, dobandit prin Conventie, cota actuala 493/67182, cota initiala 2465/335910 1) <b>KATAN CONSULTING SRL</b> , CIF:9999999999999 <i>OBSERVATII: pozitie transcrisa din CF 53533/Corunca, inscrisa prin incheierea nr. 22605 din 29/03/2016; pozitie transcrisa din CF 51284/Corunca, incheierea nr. 77746din 23-11-2015</i>
B12	Intabulare, drept de PROPRIETATE, dobandit prin Conventie, cota actuala 180/67182, cota initiala 90/33591 1) <b>KATAN CONSULTING SRL</b> , CIF:9999999999999 <i>OBSERVATII: pozitie transcrisa din CF 53533/Corunca, inscrisa prin incheierea nr. 22605 din 29/03/2016; pozitie transcrisa din CF 51258/Corunca, incheierea nr. 77753din 23-11-2015</i>
B13	Intabulare, drept de PROPRIETATE, dobandit prin Conventie, cota

Inscrieri privitoare la dreptul de proprietate și alte drepturi reale		Referințe
B13	actuala 2877/67182, cota initiala 14385/335910 1) <b>KATAN CONSULTING SRL</b> , CIF:9999999999999 <i>OBSERVATII: pozitie transcrisa din CF 53533/Corunca, inscrisa prin incheierea nr. 22605 din 29/03/2016; pozitie transcrisa din CF 51286/Corunca, incheierea nr. 77757din 23-11-2015</i>	A1
B14	Intabulare, drept de PROPRIETATE, dobandit prin Conventie, cota actuala 539/67182, cota initiala 2695/335910 1) <b>KATAN CONSULTING SRL</b> , CIF:9999999999999 <i>OBSERVATII: pozitie transcrisa din CF 53533/Corunca, inscrisa prin incheierea nr. 22605 din 29/03/2016; pozitie transcrisa din CF 51278/Corunca, incheierea nr. 77761din 23-11-2015</i>	A1
B15	Intabulare, drept de PROPRIETATE, dobandit prin Conventie, cota actuala 2800/67182, cota initiala 1400/33591 1) <b>KATAN CONSULTING SRL</b> , CIF:9999999999999 <i>OBSERVATII: pozitie transcrisa din CF 53533/Corunca, inscrisa prin incheierea nr. 22605 din 29/03/2016; pozitie transcrisa din CF 51255/Corunca, incheierea nr. 77763din 23-11-2015</i>	A1
B16	Intabulare, drept de PROPRIETATE, dobandit prin Conventie, cota actuala 304/67182, cota initiala 152/33591 1) <b>KATAN CONSULTING SRL</b> , CIF:9999999999999 <i>OBSERVATII: pozitie transcrisa din CF 53533/Corunca, inscrisa prin incheierea nr. 22605 din 29/03/2016; pozitie transcrisa din CF 51290/Corunca, incheierea nr. 77766din 23-11-2015</i>	A1
B17	Intabulare, drept de PROPRIETATE, dobandit prin Conventie, cota actuala 1123/67182, cota initiala 5615/335910 1) <b>KATAN CONSULTING SRL</b> , CIF:9999999999999 <i>OBSERVATII: pozitie transcrisa din CF 53533/Corunca, inscrisa prin incheierea nr. 22605 din 29/03/2016; pozitie transcrisa din CF 51289/Corunca, incheierea nr. 77770din 23-11-2015</i>	A1
B18	Intabulare, drept de PROPRIETATE, dobandit prin Conventie, cota actuala 1439/67182, cota initiala 7195/335910 1) <b>KATAN CONSULTING SRL</b> , CIF:9999999999999 <i>OBSERVATII: pozitie transcrisa din CF 53533/Corunca, inscrisa prin incheierea nr. 22605 din 29/03/2016; pozitie transcrisa din CF 51291/Corunca, incheierea nr. 77772din 23-11-2015</i>	A1
B19	Intabulare, drept de PROPRIETATE, dobandit prin Conventie, cota actuala 3780/67182, cota initiala 1890/33591 1) <b>KATAN CONSULTING SRL</b> , CIF:9999999999999 <i>OBSERVATII: pozitie transcrisa din CF 53533/Corunca, inscrisa prin incheierea nr. 22605 din 29/03/2016; pozitie transcrisa din CF 51279/Corunca, incheierea nr. 77775din 23-11-2015</i>	A1
B20	Intabulare, drept de PROPRIETATE, dobandit prin Conventie, cota actuala 897/67182, cota initiala 4485/335910 1) <b>KATAN CONSULTING SRL</b> , CIF:9999999999999 <i>OBSERVATII: pozitie transcrisa din CF 53533/Corunca, inscrisa prin incheierea nr. 22605 din 29/03/2016; pozitie transcrisa din CF 51280/Corunca, incheierea nr. 77779din 23-11-2015</i>	A1
B21	Intabulare, drept de PROPRIETATE, dobandit prin Conventie, cota actuala 1808/67182, cota initiala 904/33591 1) <b>KATAN CONSULTING SRL</b> , CIF:9999999999999 <i>OBSERVATII: pozitie transcrisa din CF 53533/Corunca, inscrisa prin incheierea nr. 22605 din 29/03/2016; pozitie transcrisa din CF 51282/Corunca, incheierea nr. 77780din 23-11-2015</i>	A1
Act Notarial nr. 112, din 10/10/2019 emis de NP Nyaradi Daniela;		
B23	Intabulare, drept de PROPRIETATE, dobandit prin Conventie, cota actuala 33591/67182, cota initiala 33591/67182 1) <b>STEF IMPEX SRL</b> , CIF:1221824, (bun social) <i>OBSERVATII: pozitie transcrisa din CF 53533/Corunca, inscrisa prin incheierea nr. 72886 din 11/10/2019;</i>	A1

## C. Partea III. SARCINI

Inscrieri privind dezmembramintele dreptului de proprietate, drepturi reale de garanție și sarcini		Referințe
<b>55270 / 14/08/2020</b>		
Act Notarial nr. 319, din 13/08/2020 emis de N.P. Nyaradi Daniela;		
C1	Se inscrie DREPTUL DE TRECERE cu piciorul si autovehiculul in favoarea imobilului inscris in CFE 55449 Corunca	A1
C2	Se inscrie DREPTUL DE TRECERE cu piciorul si autovehiculul in favoarea imobilului inscris in CFE 55450 Corunca	A1
Act Notarial nr. 317, din 13/08/2020 emis de N.P. Nyaradi Daniela;		
C3	Se inscrie DREPTUL DE TRECERE cu piciorul si autovehiculul in favoarea imobilului inscris in CFE 55461 Corunca	A1
Act Notarial nr. 322, din 13/08/2020 emis de N.P. Nyaradi Daniela;		
C4	Se inscrie DREPTUL DE TRECERE cu piciorul si autovehiculul in favoarea imobilului inscris in CFE 55465 Corunca	A1
Act Notarial nr. 323, din 13/08/2020 emis de N.P. Nyaradi Daniela;		
C5	Se inscrie DREPTUL DE TRECERE cu piciorul si autovehiculul in	A1

Inscrieri privind dezmembramintele dreptului de proprietate, drepturi reale de garanție și sarcini		Referințe
C5	favoarea imobilului inscris in CFE 55459 Corunca	
C6	Se inscrie DREPTUL DE TRECERE cu piciorul si autovehiculul in favoarea imobilului inscris in CFE 55460 Corunca	A1
Act Notarial nr. 318, din 13/08/2020 emis de N.P. Nyaradi Daniela;		
C7	Se inscrie DREPTUL DE TRECERE cu piciorul si autovehiculul in favoarea imobilului inscris in CFE 55457 Corunca	A1
C8	Se inscrie DREPTUL DE TRECERE cu piciorul si autovehiculul in favoarea imobilului inscris in CFE 55463 Corunca	A1
C9	Se inscrie DREPTUL DE TRECERE cu piciorul si autovehiculul in favoarea imobilului inscris in CFE 55466 Corunca	A1
Act Notarial nr. 321, din 12/08/2020 emis de N.P. Nyaradi Daniela;		
C10	Se inscrie DREPTUL DE TRECERE cu piciorul si autovehiculul in favoarea imobilului inscris in CFE 55446 Corunca	A1
C11	Se inscrie DREPTUL DE TRECERE cu piciorul si autovehiculul in favoarea imobilului inscris in CFE 55447 Corunca	A1
C12	Se inscrie DREPTUL DE TRECERE cu piciorul si autovehiculul in favoarea imobilului inscris in CFE 55448 Corunca	A1
C13	Se inscrie DREPTUL DE TRECERE cu piciorul si autovehiculul in favoarea imobilului inscris in CFE 55452 Corunca	A1
C14	Se inscrie DREPTUL DE TRECERE cu piciorul si autovehiculul in favoarea imobilului inscris in CFE 55467 Corunca	A1
<b>70286 / 29/09/2020</b>		
Act Notarial nr. 414, din 17/09/2020 emis de N.P. Nyaradi Daniela;		
C15	Se inscrie DREPTUL DE TRECERE cu piciorul si autovehiculul in favoarea imobilului inscris in CFE 55453 Corunca	A1
<b>70778 / 30/09/2020</b>		
Act Notarial nr. 415, din 17/09/2020 emis de NP Nyaradi Daniela;		
C16	Se inscrie DREPTUL DE TRECERE cu piciorul si autovehiculul in favoarea imobilului inscris in CFE 55464 Corunca	A1
<b>75868 / 16/10/2020</b>		
Act Notarial nr. 877, din 15/10/2020 emis de NP Sava Mihaela;		
C17	Se inscrie DREPTUL DE TRECERE cu piciorul si autovehiculul in favoarea imobilului inscris in CFE 55458 Corunca	A1
<b>88542 / 03/12/2020</b>		
Act Notarial nr. 492, din 02/12/2020 emis de NP Nyaradi Daniela;		
C18	Se inscrie DREPTUL DE TRECERE cu piciorul si autovehiculul in favoarea imobilului inscris in CF 55455 Corunca	A1
<b>66941 / 13/08/2021</b>		
Act Notarial nr. 1298, din 13/08/2021 emis de NP Tinca Tudor;		
C19	Se inscrie DREPTUL DE TRECERE pietonala, cu mijloace auto sau utilaje, in favoarea imobilului inscris in CF 55468 Corunca	A1
<b>37915 / 03/05/2022</b>		
Act Notarial nr. 608, din 03/05/2022 emis de Tinca Tudor;		
C20	Se inscrie DREPTUL DE TRECERE pietonala, cu mijloace auto sau utilaje, in favoarea imobilului inscris in CF 55868 Corunca	A1
C21	Se inscrie DREPTUL DE TRECERE pietonala, cu mijloace auto sau utilaje, in favoarea imobilului inscris in CF 55766 Corunca	A1
C22	Se inscrie DREPTUL DE TRECERE pietonala, cu mijloace auto sau utilaje, in favoarea imobilului inscris in CF 55765 Corunca	A1
C23	Se inscrie DREPTUL DE TRECERE pietonala, cu mijloace auto sau utilaje, in favoarea imobilului inscris in CF 55891 Corunca	A1
<b>38592 / 05/05/2022</b>		
Act Notarial nr. 632, din 05/05/2022 emis de NP Tinca Tudor;		
C24	Se inscrie DREPTUL DE TRECERE pietonala, cu mijloace auto sau utilaje, in favoarea imobilului inscris in CF 55892 Corunca	A1
<b>56312 / 04/07/2022</b>		
Act Notarial nr. 1001, din 04/07/2022 emis de NP Tinca Tudor;		
C25	Se inscrie DREPTUL DE TRECERE, in favoarea imobilului inscris in CFE 55454 Corunca	A1
<b>84308 / 07/10/2022</b>		
Act Notarial nr. 1645, din 07/10/2022 emis de Tinca Tudor;		
C26	Se inscrie dreptul de trecere pietonala, cu mijloace auto sau utilaje in favoarea imobilului inscris in CFE 55867 Corunca	A1
<b>79998 / 11/09/2025</b>		

Inscrieri privind dezmembramintele dreptului de proprietate, drepturi reale de garanție și sarcini	Referințe
Act Notarial nr. 1119, din 10/09/2025 emis de Tinca Tudor;	
C27 Se noteaza modificarea, prin acordul partilor, a limitelor legale in interes privat, conform contractului de constituire a dreptului de traversare si de acces la utilitățile publice autentificat cu nr. 1119 din 10.09.2025 emis de Tinca Tudor	A1
1) <b>DISTRIBUȚIE ENERGIE ELECTRICĂ ROMANIA SA</b> , CIF:14476722	

Neutilizabil în Circuitul Civil

**Teren**

Nr cadastral	Suprafața (mp)*	Observații / Referințe
55473	2.085	

\* Suprafața este determinată în planul de proiecție Stereo 70.



**Date referitoare la teren**

Crt	Categorie folosință	Intra vilan	Suprafața (mp)	Tarla	Parcelă	Nr. topo	Observații / Referințe
1	drum	DA	2.085	-	-	-	

**Lungime Segmente**

1) Valorile lungimilor segmentelor sunt obținute din proiecție în plan.

Punct început	X / Y	Punct sfârșit	X / Y	Lungime segment (** (m)
1	469.731,847 557.550,125	2	469.927,977 557.695,305	244.017
2	469.927,977 557.695,305	3	469.922,925 557.702,198	8.546
3	469.922,925 557.702,198	4	469.878,324 557.669,182	55.491
4	469.878,324 557.669,182	5	469.877,278 557.668,409	1.301
5	469.877,278 557.668,409	6	469.863,789 557.658,427	16.781

Punct început	X / Y	Punct sfârșit	X / Y	Lungime segment (** (m)
6	469.863,789 557.658,427	7	469.861,882 557.657,032	2.363
7	469.861,882 557.657,032	8	469.842,52 557.642,679	24.102
8	469.842,52 557.642,679	9	469.834,785 557.636,895	9.658
9	469.834,785 557.636,895	10	469.814,0 557.621,545	25.839
10	469.814,0 557.621,545	11	469.802,322 557.612,943	14.504
11	469.802,322 557.612,943	12	469.800,984 557.611,92	1.684
12	469.800,984 557.611,92	13	469.776,956 557.594,16	29.879
13	469.776,956 557.594,16	14	469.765,068 557.585,337	14.804
14	469.765,068 557.585,337	15	469.749,033 557.573,474	19.946
15	469.749,033 557.573,474	16	469.727,566 557.557,597	26.7
16	469.727,566 557.557,597	17	469.726,693 557.557,088	1.011
17	469.726,693 557.557,088	1	469.731,847 557.550,125	8.663

\*\* Lungimile segmentelor sunt determinate în planul de proiecție Stereo 70 și sunt rotunjite la 1 milimetru.

\*\*\* Distanța dintre puncte este formată din segmente cumulate ce sunt mai mici decât valoarea 1 milimetru.

**DATE DESPRE IMOBILUL NR. 13469**

Oficiul de Cadastru și Publicitate Imobiliară MUREȘ  
Biroul de Cadastru și Publicitate Imobiliară Târgu Mureș

**A. Partea I. Descrierea imobilului**

TEREN Necunoscut

Adresa: Loc. Bozeni, Jud. Mureș

Nr. Crt	Nr cadastral Nr. topografic	Suprafața* (mp)	Observații / Referințe
A1		61.814	Sector cadastral:15 Teren neimprejmuit;

**B. Partea II. Proprietari și acte**

Inscrieri privitoare la dreptul de proprietate și alte drepturi reale		Referințe
/		
Act Normativ nr. 7, din 13/03/1996 emis de PARLAMENTUL ROMANIEI;		
B1	Intabulare, drept de PROPRIETATE, dobândit prin Lege, cota actuala 1/1, cota initiala 1/1 1) NEIDENTIFICAT NEIDENTIFICAT	A1
B2	Se noteaza mentiunea proprietar neidentificat	A1

**C. Partea III. SARCINI .**

Inscrieri privind dezmembramintele dreptului de proprietate, drepturi reale de garanție și sarcini	Referințe
NU SUNT	



Punct început	X / Y	Punct sfârșit	X / Y	Lungime segment	Punct început	X / Y	Punct sfârșit	X / Y	Lungime segment	Punct început	X / Y	Punct sfârșit	X / Y	Lungime segment
16	475.543,458 559.067,436	17	475.535,738 559.087,06	21.088	17	475.535,738 559.087,06	18	475.532,011 559.086,756	3.739	18	475.532,011 559.086,756	19	475.511,974 559.081,685	20.669
19	475.511,974 559.081,685	20	475.506,229 559.079,53	6.136	20	475.506,229 559.079,53	21	475.500,603 559.075,58	6.874	21	475.500,603 559.075,58	22	475.494,857 559.070,074	7.958
22	475.494,857 559.070,074	23	475.490,069 559.066,962	5.71	23	475.490,069 559.066,962	24	475.482,169 559.064,687	8.221	24	475.482,169 559.064,687	25	475.459,905 559.064,089	22.272
25	475.459,905 559.064,089	26	475.446,02 559.066,962	14.179	26	475.446,02 559.066,962	27	475.430,459 559.070,792	16.025	27	475.430,459 559.070,792	28	475.411,426 559.082,642	22.42
28	475.411,426 559.082,642	29	475.342,838 559.128,727	82.633	29	475.342,838 559.128,727	30	475.304,893 559.150,512	43.754	30	475.304,893 559.150,512	31	475.296,514 559.153,265	8.82
31	475.296,514 559.153,265	32	475.277,482 559.156,976	19.39	32	475.277,482 559.156,976	33	475.266,589 559.158,412	10.987	33	475.266,589 559.158,412	34	475.263,118 559.159,37	3.601
34	475.263,118 559.159,37	35	475.237,981 559.172,298	28.267	35	475.237,981 559.172,298	36	475.223,258 559.177,205	15.519	36	475.223,258 559.177,205	37	475.211,049 559.179,599	12.441
37	475.211,049 559.179,599	38	475.206,62 559.179,599	4.429	38	475.206,62 559.179,599	39	475.201,114 559.180,677	5.611	39	475.201,114 559.180,677	40	475.176,814 559.186,901	25.084
40	475.176,814 559.186,901	41	475.161,373 559.186,781	15.441	41	475.161,373 559.186,781	42	475.161,342 559.190,781	4.0	42	475.161,342 559.190,781	43	475.177,303 559.190,905	15.961
43	475.177,303 559.190,905	44	475.201,995 559.184,58	25.489	44	475.201,995 559.184,58	45	475.207,007 559.183,599	5.107	45	475.207,007 559.183,599	46	475.211,437 559.183,599	4.43
46	475.211,437 559.183,599	47	475.224,28 559.181,081	13.088	47	475.224,28 559.181,081	48	475.239,537 559.175,995	16.082	48	475.239,537 559.175,995	49	475.264,58 559.163,116	28.161
49	475.264,58 559.163,116	50	475.267,387 559.162,342	2.912	50	475.267,387 559.162,342	51	475.278,127 559.160,926	10.833	51	475.278,127 559.160,926	52	475.297,525 559.157,143	19.763
52	475.297,525 559.157,143	53	475.306,531 559.154,185	9.479	53	475.306,531 559.154,185	54	475.344,952 559.132,125	44.304	54	475.344,952 559.132,125	55	475.413,6 559.086,001	82.704
55	475.413,6 559.086,001	56	475.432,033 559.074,524	21.714	56	475.432,033 559.074,524	57	475.446,903 559.070,863	15.314	57	475.446,903 559.070,863	58	475.460,261 559.068,1	13.641
58	475.460,261 559.068,1	59	475.481,552 559.068,672	21.299	59	475.481,552 559.068,672	60	475.488,39 559.070,64	7.116	60	475.488,39 559.070,64	61	475.492,362 559.073,222	4.737
61	475.492,362 559.073,222	62	475.498,055 559.078,679	7.886	62	475.498,055 559.078,679	63	475.504,347 559.083,096	7.688	63	475.504,347 559.083,096	64	475.510,778 559.085,508	6.868
64	475.510,778 559.085,508	65	475.531,353 559.090,716	21.224	65	475.531,353 559.090,716	66	475.567,556 559.093,667	36.323	66	475.567,556 559.093,667	67	475.543,956 559.134,184	46.889
67	475.543,956 559.134,184	68	475.550,504 559.156,515	23.271	68	475.550,504 559.156,515	69	475.516,089 559.162,704	34.967	69	475.516,089 559.162,704	70	475.505,404 559.140,408	24.724
70	475.505,404 559.140,408	71	475.473,461 559.125,63	35.196	71	475.473,461 559.125,63	72	475.466,931 559.122,609	7.195	72	475.466,931 559.122,609	73	475.443,366 559.119,242	23.804
73	475.443,366 559.119,242	74	475.424,61 559.124,053	19.363	74	475.424,61 559.124,053	75	475.359,205 559.174,082	82.345	75	475.359,205 559.174,082	76	475.272,64 559.205,351	92.039
76	475.272,64 559.205,351	77	475.202,075 559.226,884	73.777	77	475.202,075 559.226,884	78	475.149,174 559.232,657	53.215	78	475.149,174 559.232,657	79	475.103,006 559.239,872	46.728
79	475.103,006 559.239,872	80	475.095,593 559.248,214	11.16	80	475.095,593 559.248,214	81	475.040,563 559.098,516	159.492	81	475.040,563 559.098,516	82	475.017,83 559.085,55	26.171
82	475.017,83 559.085,55	83	475.023,99 559.080,8	7.779	83	475.023,99 559.080,8	84	475.031,19 559.075,9	8.709	84	475.031,19 559.075,9	85	475.037,72 559.070,46	8.499
85	475.037,72 559.070,46	86	475.042,159 559.065,393	6.736	86	475.042,159 559.065,393	87	475.045,5 559.059,12	7.107	87	475.045,5 559.059,12	88	475.045,959 559.054,854	4.291
88	475.045,959 559.054,854	89	475.047,4 559.079,486	24.674	89	475.047,4 559.079,486	90	475.090,157 559.077,931	42.785	90	475.090,157 559.077,931	91	475.089,561 559.074,576	3.408
91	475.089,561 559.074,576	92	475.114,752 559.072,669	25.263	92	475.114,752 559.072,669	93	475.115,754 559.082,301	9.684	93	475.115,754 559.082,301	94	475.140,794 559.078,396	25.343
94	475.140,794 559.078,396	95	475.149,707 559.077,114	9.005	95	475.149,707 559.077,114	96	475.148,721 559.066,271	10.888	96	475.148,721 559.066,271	97	475.166,61 559.063,202	18.15
97	475.166,61 559.063,202	98	475.174,882 559.093,054	30.977	98	475.174,882 559.093,054	99	475.180,228 559.112,351	20.024	99	475.180,228 559.112,351	100	475.180,745 559.114,217	1.936
100	475.180,745 559.114,217	101	475.196,697 559.171,788	59.74	101	475.196,697 559.171,788	102	475.211,898 559.169,477	15.376	102	475.211,898 559.169,477	1	475.202,775 559.130,313	40.213

\*\* Lungimile segmentelor sunt determinate în planul de proiecție Stereo 70 și sunt rotunjite la 1 milimetru.

\*\*\* Distanța dintre puncte este formată din segmente cumulate ce sunt mai mici decât valoarea 1 milimetru.



**DATE DESPRE IMOBILUL NR. 13579**

Oficiul de Cadastru și Publicitate Imobiliară MUREȘ  
Biroul de Cadastru și Publicitate Imobiliară Târgu Mureș

**A. Partea I. Descrierea imobilului**

TEREN Extravilan

Adresa: Jud. Mureș

Nr. Crt	Nr cadastral Nr. topografic	Suprafața* (mp)	Observații / Referințe
A1		1	Sector cadastral:19 Teren neimprejmuit;

**Construcții**

Crt	Nr cadastral Nr. topografic	Adresa	Observații / Referințe
A1.1	0	Jud. Mureș	Nr. niveluri:1; S. construita la sol:1 mp; STALP

**B. Partea II. Proprietari și acte**

Inscrieri privitoare la dreptul de proprietate și alte drepturi reale	Referințe
/	
Act Normativ nr. 123, din 10/07/2012 emis de PARLAMENTUL ROMANIEI;	
B1	A1, A1.1
Intabulare, drept de PROPRIETATE, dobandit prin Lege, cota actuala 1/1, cota initiala 1/1	
1) STATUL ROMAN, CIF:9999999999999, DOMENIUL PUBLIC	

**C. Partea III. SARCINI .**

Inscrieri privind dezmembramintele dreptului de proprietate, drepturi reale de garanție și sarcini	Referințe
NU SUNT	


## Anexa Nr. 1 La Partea I

## Teren

Nr cadastral	Suprafața (mp)*	Observații / Referințe
	1	

\* Suprafața este determinată în planul de proiecție Stereo 70.

## DETALII LINIARE IMOBIL



## Date referitoare la teren

Crt	Categorie folosință	Intra vilan	Suprafața (mp)	Tarla	Parcelă	Nr. topo	Observații / Referințe
1	curti constructii	NU	1	-	-	-	

## Date referitoare la construcții

Crt	Număr	Destinație construcție	Supraf. (mp)	Situație juridică	Observații / Referințe
A1.1	0	construcții industriale și edilitare	1	Cu acte	Nr. niveluri:1; S. construita la sol:1 mp; STALP

## Lungime Segmente

1) Valorile lungimilor segmentelor sunt obținute din proiecție în plan.

Punct început	X / Y	Punct sfârșit	X / Y	Lungime segment (** (m)
1	473.411,793 557.766,371	2	473.411,793 557.767,571	1.2
2	473.411,793 557.767,571	3	473.410,593 557.767,571	1.2
3	473.410,593 557.767,571	4	473.410,593 557.766,371	1.2

Punct început	X / Y	Punct sfârșit	X / Y	Lungime segment (** (m)
4	473.410,593 557.766,371	5	473.410,596 557.766,371	0.003
5	473.410,596 557.766,371	1	473.411,793 557.766,371	1.197

\*\* Lungimile segmentelor sunt determinate în planul de proiecție Stereo 70 și sunt rotunjite la 1 milimetru.

\*\*\* Distanța dintre puncte este formată din segmente cumulate ce sunt mai mici decât valoarea 1 milimetru.

Neutilizabil în Circuitul Civil



**DATE DESPRE IMOBILUL NR. 13582**

Oficiul de Cadastru și Publicitate Imobiliară MUREȘ  
Biroul de Cadastru și Publicitate Imobiliară Târgu Mureș

**A. Partea I. Descrierea imobilului**

TEREN Extravilan

Adresa: Jud. Mureș

Nr. Crt	Nr cadastral Nr. topografic	Suprafața* (mp)	Observații / Referințe
A1		1	Sector cadastral:19 Teren neimprejmuit;

**Construcții**

Crt	Nr cadastral Nr. topografic	Adresa	Observații / Referințe
A1.1	0	Jud. Mureș	Nr. niveluri:1; S. construita la sol:1 mp; STALP

**B. Partea II. Proprietari și acte**

Inscrieri privitoare la dreptul de proprietate și alte drepturi reale	Referințe
/	
Act Normativ nr. 123, din 10/07/2012 emis de PARLAMENTUL ROMANIEI;	
B1	A1, A1.1
Intabulare, drept de PROPRIETATE, dobandit prin Lege, cota actuala 1/1, cota initiala 1/1	
1) STATUL ROMAN, CIF:9999999999999, DOMENIUL PUBLIC	

**C. Partea III. SARCINI .**

Inscrieri privind dezmembramintele dreptului de proprietate, drepturi reale de garanție și sarcini	Referințe
NU SUNT	


## Anexa Nr. 1 La Partea I

## Teren

Nr cadastral	Suprafața (mp)*	Observații / Referințe
	1	

\* Suprafața este determinată în planul de proiecție Stereo 70.

## DETALII LINIARE IMOBIL



## Date referitoare la teren

Crt	Categorie folosință	Intra vilan	Suprafața (mp)	Tarla	Parcelă	Nr. topo	Observații / Referințe
1	curti constructii	NU	1	-	-	-	

## Date referitoare la construcții

Crt	Număr	Destinație construcție	Supraf. (mp)	Situație juridică	Observații / Referințe
A1.1	0	construcții industriale și edilitare	1	Cu acte	Nr. niveluri:1; S. construita la sol:1 mp; STALP

## Lungime Segmente

1) Valorile lungimilor segmentelor sunt obținute din proiecție în plan.

Punct început	X / Y	Punct sfârșit	X / Y	Lungime segment (** (m)
1	473.552,536 557.762,404	2	473.552,536 557.763,604	1.2
2	473.552,536 557.763,604	3	473.551,336 557.763,604	1.2
3	473.551,336 557.763,604	4	473.551,336 557.762,404	1.2

Punct început	X / Y	Punct sfârșit	X / Y	Lungime segment (** (m)
4	473.551,336 557.762,404	5	473.552,533 557.762,404	1.197
5	473.552,533 557.762,404	1	473.552,536 557.762,404	0.003

\*\* Lungimile segmentelor sunt determinate în planul de proiecție Stereo 70 și sunt rotunjite la 1 milimetru.

\*\*\* Distanța dintre puncte este formată din segmente cumulate ce sunt mai mici decât valoarea 1 milimetru.

Neutilizabil în Circuitul Civil



**DATE DESPRE IMOBILUL NR. 13586**

Oficiul de Cadastru și Publicitate Imobiliară MUREȘ  
Biroul de Cadastru și Publicitate Imobiliară Târgu Mureș

**A. Partea I. Descrierea imobilului**

TEREN Extravilan

Adresa: Jud. Mureș

Nr. Crt	Nr cadastral Nr. topografic	Suprafața* (mp)	Observații / Referințe
A1		1	Sector cadastral:19 Teren neimprejmuit;

**Construcții**

Crt	Nr cadastral Nr. topografic	Adresa	Observații / Referințe
A1.1	0	Jud. Mureș	Nr. niveluri:1; S. construita la sol:1 mp; STALP

**B. Partea II. Proprietari și acte**

Inscrieri privitoare la dreptul de proprietate și alte drepturi reale	Referințe
/	
Act Normativ nr. 123, din 10/07/2012 emis de PARLAMENTUL ROMANIEI;	
B1	A1, A1.1
Intabulare, drept de PROPRIETATE, dobândit prin Lege, cota actuala 1/1, cota initiala 1/1	
1) STATUL ROMAN, CIF:9999999999999, DOMENIUL PUBLIC	

**C. Partea III. SARCINI .**

Inscrieri privind dezmembramintele dreptului de proprietate, drepturi reale de garanție și sarcini	Referințe
NU SUNT	


## Anexa Nr. 1 La Partea I

## Teren

Nr cadastral	Suprafața (mp)*	Observații / Referințe
	1	

\* Suprafața este determinată în planul de proiecție Stereo 70.

## DETALII LINIARE IMOBIL



## Date referitoare la teren

Crt	Categorie folosință	Intra vilan	Suprafața (mp)	Tarla	Parcelă	Nr. topo	Observații / Referințe
1	curti constructii	NU	1	-	-	-	

## Date referitoare la construcții

Crt	Număr	Destinație construcție	Supraf. (mp)	Situație juridică	Observații / Referințe
A1.1	0	construcții industriale și edilitare	1	Cu acte	Nr. niveluri:1; S. construita la sol:1 mp; STALP

## Lungime Segmente

1) Valorile lungimilor segmentelor sunt obținute din proiecție în plan.

Punct început	X / Y	Punct sfârșit	X / Y	Lungime segment (** (m))
1	473.646,474 557.727,947	2	473.645,274 557.727,947	1.2
2	473.645,274 557.727,947	3	473.645,274 557.726,747	1.2
3	473.645,274 557.726,747	4	473.645,277 557.726,747	0.003

Punct început	X / Y	Punct sfârșit	X / Y	Lungime segment (** (m)
4	473.645,277 557.726,747	5	473.646,474 557.726,747	1.197
5	473.646,474 557.726,747	1	473.646,474 557.727,947	1.2

\*\* Lungimile segmentelor sunt determinate în planul de proiecție Stereo 70 și sunt rotunjite la 1 milimetru.

\*\*\* Distanța dintre puncte este formată din segmente cumulate ce sunt mai mici decât valoarea 1 milimetru.

Neutilizabil în Circuitul Civil



**DATE DESPRE IMOBILUL NR. 13590**

Oficiul de Cadastru și Publicitate Imobiliară MUREȘ  
Biroul de Cadastru și Publicitate Imobiliară Târgu Mureș

**A. Partea I. Descrierea imobilului**

TEREN Extravilan

Adresa: Jud. Mureș

Nr. Crt	Nr cadastral Nr. topografic	Suprafața* (mp)	Observații / Referințe
A1		1	Sector cadastral:19 Teren neimprejmuit;

**Construcții**

Crt	Nr cadastral Nr. topografic	Adresa	Observații / Referințe
A1.1	0	Jud. Mureș	Nr. niveluri:1; S. construita la sol:1 mp; STALP

**B. Partea II. Proprietari și acte**

Inscrieri privitoare la dreptul de proprietate și alte drepturi reale	Referințe
/	
Act Normativ nr. 123, din 10/07/2012 emis de PARLAMENTUL ROMANIEI;	
B1	A1, A1.1
Intabulare, drept de PROPRIETATE, dobândit prin Lege, cota actuala 1/1, cota initiala 1/1	
1) STATUL ROMAN, CIF:9999999999999, DOMENIUL PUBLIC	

**C. Partea III. SARCINI .**

Inscrieri privind dezmembramintele dreptului de proprietate, drepturi reale de garanție și sarcini	Referințe
NU SUNT	


## Anexa Nr. 1 La Partea I

## Teren

Nr cadastral	Suprafața (mp)*	Observații / Referințe
	1	

\* Suprafața este determinată în planul de proiecție Stereo 70.

## DETALII LINIARE IMOBIL



## Date referitoare la teren

Crt	Categorie folosință	Intra vilan	Suprafața (mp)	Tarla	Parcelă	Nr. topo	Observații / Referințe
1	curti constructii	NU	1	-	-	-	

## Date referitoare la construcții

Crt	Număr	Destinație construcție	Supraf. (mp)	Situație juridică	Observații / Referințe
A1.1	0	construcții industriale și edilitare	1	Cu acte	Nr. niveluri:1; S. construita la sol:1 mp; STALP

## Lungime Segmente

1) Valorile lungimilor segmentelor sunt obținute din proiecție în plan.

Punct început	X / Y	Punct sfârșit	X / Y	Lungime segment (** (m)
1	473.793,718 557.750,271	2	473.793,718 557.751,471	1.2
2	473.793,718 557.751,471	3	473.792,518 557.751,471	1.2
3	473.792,518 557.751,471	4	473.792,518 557.750,271	1.2

Punct început	X / Y	Punct sfârșit	X / Y	Lungime segment (** (m)
4	473.792,518 557.750,271	5	473.793,715 557.750,271	1.197
5	473.793,715 557.750,271	1	473.793,718 557.750,271	0.003

\*\* Lungimile segmentelor sunt determinate în planul de proiecție Stereo 70 și sunt rotunjite la 1 milimetru.

\*\*\* Distanța dintre puncte este formată din segmente cumulate ce sunt mai mici decât valoarea 1 milimetru.

Neutilizabil în Circuitul Civil



**DATE DESPRE IMOBILUL NR. 13593**

Oficiul de Cadastru și Publicitate Imobiliară MUREȘ  
Biroul de Cadastru și Publicitate Imobiliară Târgu Mureș

**A. Partea I. Descrierea imobilului**

TEREN Extravilan

Adresa: Jud. Mureș

Nr. Crt	Nr cadastral Nr. topografic	Suprafața* (mp)	Observații / Referințe
A1		1	Sector cadastral:19 Teren neimprejmuit;

**Construcții**

Crt	Nr cadastral Nr. topografic	Adresa	Observații / Referințe
A1.1	0	Jud. Mureș	Nr. niveluri:1; S. construita la sol:1 mp; STALP

**B. Partea II. Proprietari și acte**

Inscrieri privitoare la dreptul de proprietate și alte drepturi reale	Referințe
/	
Act Normativ nr. 123, din 10/07/2012 emis de PARLAMENTUL ROMANIEI;	
B1	A1, A1.1
Intabulare, drept de PROPRIETATE, dobandit prin Lege, cota actuala 1/1, cota initiala 1/1	
1) STATUL ROMAN, CIF:9999999999999, DOMENIUL PUBLIC	

**C. Partea III. SARCINI .**

Inscrieri privind dezmembramintele dreptului de proprietate, drepturi reale de garanție și sarcini	Referințe
NU SUNT	


## Anexa Nr. 1 La Partea I

## Teren

Nr cadastral	Suprafața (mp)*	Observații / Referințe
	1	

\* Suprafața este determinată în planul de proiecție Stereo 70.

## DETALII LINIARE IMOBIL



## Date referitoare la teren

Crt	Categorie folosință	Intra vilan	Suprafața (mp)	Tarla	Parcelă	Nr. topo	Observații / Referințe
1	curti constructii	NU	1	-	-	-	

## Date referitoare la construcții

Crt	Număr	Destinație construcție	Supraf. (mp)	Situație juridică	Observații / Referințe
A1.1	0	construcții industriale și edilitare	1	Cu acte	Nr. niveluri:1; S. construita la sol:1 mp; STALP

## Lungime Segmente

1) Valorile lungimilor segmentelor sunt obținute din proiecție în plan.

Punct început	X / Y	Punct sfârșit	X / Y	Lungime segment (** (m)
1	473.863,287 557.745,566	2	473.863,287 557.746,766	1.2
2	473.863,287 557.746,766	3	473.862,087 557.746,766	1.2
3	473.862,087 557.746,766	4	473.862,087 557.745,566	1.2

Punct început	X / Y	Punct sfârșit	X / Y	Lungime segment (** (m)
4	473.862,087 557.745,566	5	473.863,284 557.745,566	1.197
5	473.863,284 557.745,566	1	473.863,287 557.745,566	0.003

\*\* Lungimile segmentelor sunt determinate în planul de proiecție Stereo 70 și sunt rotunjite la 1 milimetru.

\*\*\* Distanța dintre puncte este formată din segmente cumulate ce sunt mai mici decât valoarea 1 milimetru.

Neutilizabil în Circuitul Civil



**DATE DESPRE IMOBILUL NR. 13595**

Oficiul de Cadastru și Publicitate Imobiliară MUREȘ  
Biroul de Cadastru și Publicitate Imobiliară Târgu Mureș

**A. Partea I. Descrierea imobilului**

TEREN Extravilan

Adresa: Jud. Mureș

Nr. Crt	Nr cadastral Nr. topografic	Suprafața* (mp)	Observații / Referințe
A1		1	Sector cadastral:19 Teren neimprejmuit;

**Construcții**

Crt	Nr cadastral Nr. topografic	Adresa	Observații / Referințe
A1.1	0	Jud. Mureș	Nr. niveluri:1; S. construita la sol:1 mp; STALP

**B. Partea II. Proprietari și acte**

Inscrieri privitoare la dreptul de proprietate și alte drepturi reale	Referințe
/	
Act Normativ nr. 123, din 10/07/2012 emis de PARLAMENTUL ROMANIEI;	
B1	A1, A1.1
Intabulare, drept de PROPRIETATE, dobândit prin Lege, cota actuala 1/1, cota initiala 1/1	
1) STATUL ROMAN, CIF:9999999999999, DOMENIUL PUBLIC	

**C. Partea III. SARCINI .**

Inscrieri privind dezmembramintele dreptului de proprietate, drepturi reale de garanție și sarcini	Referințe
NU SUNT	


## Anexa Nr. 1 La Partea I

## Teren

Nr cadastral	Suprafața (mp)*	Observații / Referințe
	1	

\* Suprafața este determinată în planul de proiecție Stereo 70.

## DETALII LINIARE IMOBIL



## Date referitoare la teren

Crt	Categorie folosință	Intra vilan	Suprafața (mp)	Tarla	Parcelă	Nr. topo	Observații / Referințe
1	curti constructii	NU	1	-	-	-	

## Date referitoare la construcții

Crt	Număr	Destinație construcție	Supraf. (mp)	Situație juridică	Observații / Referințe
A1.1	0	construcții industriale și edilitare	1	Cu acte	Nr. niveluri:1; S. construita la sol:1 mp; STALP

## Lungime Segmente

1) Valorile lungimilor segmentelor sunt obținute din proiecție în plan.

Punct început	X / Y	Punct sfârșit	X / Y	Lungime segment (** (m))
1	473.907,768 557.752,894	2	473.907,768 557.754,094	1.2
2	473.907,768 557.754,094	3	473.906,568 557.754,094	1.2
3	473.906,568 557.754,094	4	473.906,568 557.752,894	1.2

Punct început	X / Y	Punct sfârșit	X / Y	Lungime segment (** (m)
4	473.906,568 557.752,894	5	473.907,765 557.752,894	1.197
5	473.907,765 557.752,894	1	473.907,768 557.752,894	0.003

\*\* Lungimile segmentelor sunt determinate în planul de proiecție Stereo 70 și sunt rotunjite la 1 milimetru.

\*\*\* Distanța dintre puncte este formată din segmente cumulate ce sunt mai mici decât valoarea 1 milimetru.

Neutilizabil în Circuitul Civil



**DATE DESPRE IMOBILUL NR. 13597**

Oficiul de Cadastru și Publicitate Imobiliară MUREȘ  
Biroul de Cadastru și Publicitate Imobiliară Târgu Mureș

**A. Partea I. Descrierea imobilului**

TEREN Extravilan

Adresa: Jud. Mureș

Nr. Crt	Nr cadastral Nr. topografic	Suprafața* (mp)	Observații / Referințe
A1		1	Sector cadastral:19 Teren neimprejmuit;

**Construcții**

Crt	Nr cadastral Nr. topografic	Adresa	Observații / Referințe
A1.1	0	Jud. Mureș	Nr. niveluri:1; S. construita la sol:1 mp; STALP

**B. Partea II. Proprietari și acte**

Inscrieri privitoare la dreptul de proprietate și alte drepturi reale	Referințe
/	
Act Normativ nr. 123, din 10/07/2012 emis de PARLAMENTUL ROMANIEI;	
B1	A1, A1.1
Intabulare, drept de PROPRIETATE, dobândit prin Lege, cota actuala 1/1, cota initiala 1/1	
1) STATUL ROMAN, CIF:9999999999999, DOMENIUL PUBLIC	

**C. Partea III. SARCINI .**

Inscrieri privind dezmembramintele dreptului de proprietate, drepturi reale de garanție și sarcini	Referințe
NU SUNT	


## Anexa Nr. 1 La Partea I

## Teren

Nr cadastral	Suprafața (mp)*	Observații / Referințe
	1	

\* Suprafața este determinată în planul de proiecție Stereo 70.

## DETALII LINIARE IMOBIL



## Date referitoare la teren

Crt	Categorie folosință	Intra vilan	Suprafața (mp)	Tarla	Parcelă	Nr. topo	Observații / Referințe
1	curti constructii	NU	1	-	-	-	

## Date referitoare la construcții

Crt	Număr	Destinație construcție	Supraf. (mp)	Situație juridică	Observații / Referințe
A1.1	0	construcții industriale și edilitare	1	Cu acte	Nr. niveluri:1; S. construita la sol:1 mp; STALP

## Lungime Segmente

1) Valorile lungimilor segmentelor sunt obținute din proiecție în plan.

Punct început	X / Y	Punct sfârșit	X / Y	Lungime segment (** (m))
1	473.919,416 557.752,318	2	473.919,416 557.752,322	0.004
2	473.919,416 557.752,322	3	473.919,416 557.753,518	1.196
3	473.919,416 557.753,518	4	473.918,216 557.753,518	1.2

Punct început	X / Y	Punct sfârșit	X / Y	Lungime segment (** (m)
4	473.918,216 557.753,518	5	473.918,216 557.752,318	1.2
5	473.918,216 557.752,318	6	473.918,219 557.752,318	0.003
6	473.918,219 557.752,318	1	473.919,416 557.752,318	1.197

\*\* Lungimile segmentelor sunt determinate în planul de proiecție Stereo 70 și sunt rotunjite la 1 milimetru.

\*\*\* Distanța dintre puncte este formată din segmente cumulate ce sunt mai mici decât valoarea 1 milimetru.

Neutilizabil în Circuitul Civil



**DATE DESPRE IMOBILUL NR. 13599**

Oficiul de Cadastru și Publicitate Imobiliară MUREȘ  
Biroul de Cadastru și Publicitate Imobiliară Târgu Mureș

**A. Partea I. Descrierea imobilului**

TEREN Extravilan

Adresa: Jud. Mureș

Nr. Crt	Nr cadastral Nr. topografic	Suprafața* (mp)	Observații / Referințe
A1		1	Sector cadastral:19 Teren neimprejmuit;

**Construcții**

Crt	Nr cadastral Nr. topografic	Adresa	Observații / Referințe
A1.1	0	Jud. Mureș	Nr. niveluri:1; S. construita la sol:1 mp; STALP

**B. Partea II. Proprietari și acte**

Inscrieri privitoare la dreptul de proprietate și alte drepturi reale	Referințe
/	
Act Normativ nr. 123, din 10/07/2012 emis de PARLAMENTUL ROMANIEI;	
B1	A1, A1.1
Intabulare, drept de PROPRIETATE, dobândit prin Lege, cota actuala 1/1, cota initiala 1/1	
1) STATUL ROMAN, CIF:9999999999999, DOMENIUL PUBLIC	

**C. Partea III. SARCINI .**

Inscrieri privind dezmembramintele dreptului de proprietate, drepturi reale de garanție și sarcini	Referințe
NU SUNT	


## Anexa Nr. 1 La Partea I

## Teren

Nr cadastral	Suprafața (mp)*	Observații / Referințe
	1	

\* Suprafața este determinată în planul de proiecție Stereo 70.

## DETALII LINIARE IMOBIL



## Date referitoare la teren

Crt	Categorie folosință	Intra vilan	Suprafața (mp)	Tarla	Parcelă	Nr. topo	Observații / Referințe
1	curti constructii	NU	1	-	-	-	

## Date referitoare la construcții

Crt	Număr	Destinație construcție	Supraf. (mp)	Situație juridică	Observații / Referințe
A1.1	0	construcții industriale și edilitare	1	Cu acte	Nr. niveluri:1; S. construita la sol:1 mp; STALP

## Lungime Segmente

1) Valorile lungimilor segmentelor sunt obținute din proiecție în plan.

Punct început	X / Y	Punct sfârșit	X / Y	Lungime segment (** (m)
1	473.959,001 557.756,201	2	473.959,001 557.757,401	1.2
2	473.959,001 557.757,401	3	473.957,801 557.757,401	1.2
3	473.957,801 557.757,401	4	473.957,801 557.756,204	1.197

Punct început	X / Y	Punct sfârșit	X / Y	Lungime segment (** (m)
4	473.957,801 557.756,204	5	473.957,801 557.756,201	0.003
5	473.957,801 557.756,201	1	473.959,001 557.756,201	1.2

\*\* Lungimile segmentelor sunt determinate în planul de proiecție Stereo 70 și sunt rotunjite la 1 milimetru.

\*\*\* Distanța dintre puncte este formată din segmente cumulate ce sunt mai mici decât valoarea 1 milimetru.

Neutilizabil în Circuitul Civil



**DATE DESPRE IMOBILUL NR. 13601**

Oficiul de Cadastru și Publicitate Imobiliară MUREȘ  
Biroul de Cadastru și Publicitate Imobiliară Târgu Mureș

**A. Partea I. Descrierea imobilului**

TEREN Extravilan

Adresa: Jud. Mureș

Nr. Crt	Nr cadastral Nr. topografic	Suprafața* (mp)	Observații / Referințe
A1		1	Sector cadastral:19 Teren neimprejmuit;

**Construcții**

Crt	Nr cadastral Nr. topografic	Adresa	Observații / Referințe
A1.1	0	Jud. Mureș	Nr. niveluri:1; S. construita la sol:1 mp; STALP

**B. Partea II. Proprietari și acte**

Inscrieri privitoare la dreptul de proprietate și alte drepturi reale	Referințe
/	
Act Normativ nr. 123, din 10/07/2012 emis de PARLAMENTUL ROMANIEI;	
B1	A1, A1.1
Intabulare, drept de PROPRIETATE, dobândit prin Lege, cota actuala 1/1, cota initiala 1/1	
1) STATUL ROMAN, CIF:9999999999999, DOMENIUL PUBLIC	

**C. Partea III. SARCINI .**

Inscrieri privind dezmembramentele dreptului de proprietate, drepturi reale de garanție și sarcini	Referințe
NU SUNT	


## Anexa Nr. 1 La Partea I

## Teren

Nr cadastral	Suprafața (mp)*	Observații / Referințe
	1	

\* Suprafața este determinată în planul de proiecție Stereo 70.

## DETALII LINIARE IMOBIL



## Date referitoare la teren

Crt	Categorie folosință	Intra vilan	Suprafața (mp)	Tarla	Parcelă	Nr. topo	Observații / Referințe
1	curti constructii	NU	1	-	-	-	

## Date referitoare la construcții

Crt	Număr	Destinație construcție	Supraf. (mp)	Situație juridică	Observații / Referințe
A1.1	0	construcții industriale și edilitare	1	Cu acte	Nr. niveluri:1; S. construita la sol:1 mp; STALP

## Lungime Segmente

1) Valorile lungimilor segmentelor sunt obținute din proiecție în plan.

Punct început	X / Y	Punct sfârșit	X / Y	Lungime segment (** (m))
1	474.032,432 557.754,934	2	474.032,432 557.756,131	1.197
2	474.032,432 557.756,131	3	474.032,432 557.756,134	0.003
3	474.032,432 557.756,134	4	474.031,232 557.756,134	1.2

Punct început	X / Y	Punct sfârșit	X / Y	Lungime segment (** (m)
4	474.031,232 557.756,134	5	474.031,232 557.754,934	1.2
5	474.031,232 557.754,934	1	474.032,432 557.754,934	1.2

\*\* Lungimile segmentelor sunt determinate în planul de proiecție Stereo 70 și sunt rotunjite la 1 milimetru.

\*\*\* Distanța dintre puncte este formată din segmente cumulate ce sunt mai mici decât valoarea 1 milimetru.

Neutilizabil în Circuitul Civil



**DATE DESPRE IMOBILUL NR. 13603**

Oficiul de Cadastru și Publicitate Imobiliară MUREȘ  
Biroul de Cadastru și Publicitate Imobiliară Târgu Mureș

**A. Partea I. Descrierea imobilului**

TEREN Extravilan

Adresa: Jud. Mureș

Nr. Crt	Nr cadastral Nr. topografic	Suprafața* (mp)	Observații / Referințe
A1		1	Sector cadastral:19 Teren neimprejmuit;

**Construcții**

Crt	Nr cadastral Nr. topografic	Adresa	Observații / Referințe
A1.1	0	Jud. Mureș	Nr. niveluri:1; S. construita la sol:1 mp; STALP

**B. Partea II. Proprietari și acte**

Inscrieri privitoare la dreptul de proprietate și alte drepturi reale	Referințe
/	
Act Normativ nr. 123, din 10/07/2012 emis de PARLAMENTUL ROMANIEI;	
B1	A1, A1.1
Intabulare, drept de PROPRIETATE, dobandit prin Lege, cota actuala 1/1, cota initiala 1/1	
1) STATUL ROMAN, CIF:9999999999999, DOMENIUL PUBLIC	

**C. Partea III. SARCINI .**

Inscrieri privind dezmembramintele dreptului de proprietate, drepturi reale de garanție și sarcini	Referințe
NU SUNT	


## Anexa Nr. 1 La Partea I

## Teren

Nr cadastral	Suprafața (mp)*	Observații / Referințe
	1	

\* Suprafața este determinată în planul de proiecție Stereo 70.

## DETALII LINIARE IMOBIL



## Date referitoare la teren

Crt	Categorie folosință	Intra vilan	Suprafața (mp)	Tarla	Parcelă	Nr. topo	Observații / Referințe
1	curti constructii	NU	1	-	-	-	

## Date referitoare la construcții

Crt	Număr	Destinație construcție	Supraf. (mp)	Situație juridică	Observații / Referințe
A1.1	0	construcții industriale și edilitare	1	Cu acte	Nr. niveluri:1; S. construita la sol:1 mp; STALP

## Lungime Segmente

1) Valorile lungimilor segmentelor sunt obținute din proiecție în plan.

Punct început	X / Y	Punct sfârșit	X / Y	Lungime segment (** (m)
1	474.070,273 557.735,937	2	474.070,273 557.737,137	1.2
2	474.070,273 557.737,137	3	474.069,073 557.737,137	1.2
3	474.069,073 557.737,137	4	474.069,073 557.737,134	0.003

Punct început	X / Y	Punct sfârșit	X / Y	Lungime segment (** (m)
4	474.069,073 557.737,134	5	474.069,073 557.735,937	1.197
5	474.069,073 557.735,937	1	474.070,273 557.735,937	1.2

\*\* Lungimile segmentelor sunt determinate în planul de proiecție Stereo 70 și sunt rotunjite la 1 milimetru.

\*\*\* Distanța dintre puncte este formată din segmente cumulate ce sunt mai mici decât valoarea 1 milimetru.

Neutilizabil în Circuitul Civil



**DATE DESPRE IMOBILUL NR. 13780**

Oficiul de Cadastru și Publicitate Imobiliară MUREȘ  
Biroul de Cadastru și Publicitate Imobiliară Târgu Mureș

**A. Partea I. Descrierea imobilului**

TEREN Intravilan

Adresa: Loc. Corunca, Str Noua, Nr. 41, Jud. Mureș

Nr. Crt	Nr cadastral Nr. topografic	Suprafața* (mp)	Observații / Referințe
A1		589	Sector cadastral:4 Teren imprejmuit;

**Construcții**

Crt	Nr cadastral Nr. topografic	Adresa	Observații / Referințe
A1.1	0	Loc. Corunca, Str Noua, Nr. 41, Jud. Mureș	Nr. niveluri:1; S. construita la sol:110 mp;

**B. Partea II. Proprietari și acte**

Inscrieri privitoare la dreptul de proprietate și alte drepturi reale		Referințe
/		
Act Administrativ nr. 5765, din 21/06/2023 emis de COMUNA CORUNCA;		
B1	Inscrierea posesiei, drept de PROPRIETATE, dobandit prin Lege, cota actuala 1/1, cota initiala 1/1 1) BARABAS ANA 2) BARABAS MARGIT	A1
B2	Intabulare, drept de PROPRIETATE, dobandit prin Lege, cota actuala 1/1, cota initiala 1/1 1) BARABAS ANA 2) BARABAS MARGIT	A1.1

**C. Partea III. SARCINI .**

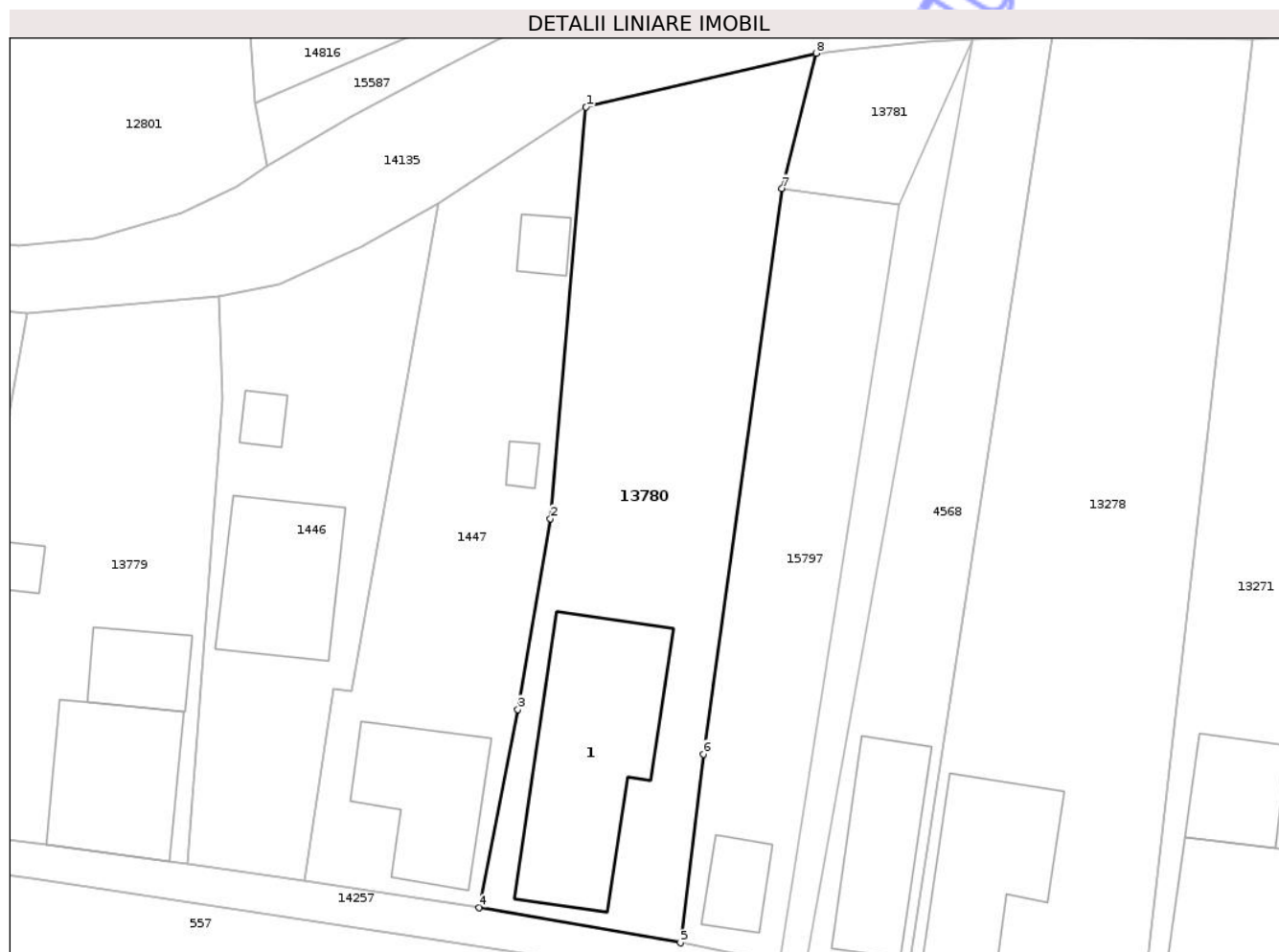
Inscrieri privind dezmembramintele dreptului de proprietate, drepturi reale de garanție și sarcini	Referințe
NU SUNT	

## Anexa Nr. 1 La Partea I

## Teren

Nr cadastral	Suprafața (mp)*	Observații / Referințe
	589	

\* Suprafața este determinată în planul de proiecție Stereo 70.



## Date referitoare la teren

Crt	Categorie folosință	Intravilan	Suprafața (mp)	Tarla	Parcelă	Nr. topo	Observații / Referințe
1	curți constructii	DA	262	-	-	-	
2	arabil	DA	327	-	-	-	

## Date referitoare la construcții

Crt	Număr	Destinație construcție	Supraf. (mp)	Situație juridică	Observații / Referințe
A1.1	0	construcții de locuințe	110	Cu acte	Nr. niveluri:1; S. construita la sol:110 mp;

## Lungime Segmente

1) Valorile lungimilor segmentelor sunt obținute din proiecție în plan.

Punct început	X / Y	Punct sfârșit	X / Y	Lungime segment (** (m)
1	470.902,016 557.764,191	2	470.899,898 557.739,667	24.615
2	470.899,898 557.739,667	3	470.897,962 557.728,31	11.521
3	470.897,962 557.728,31	4	470.895,66 557.716,51	12.022

Punct început	X / Y	Punct sfârșit	X / Y	Lungime segment (** (m)
4	470.895,66 557.716,51	5	470.907,642 557.714,417	12.163
5	470.907,642 557.714,417	6	470.909,012 557.725,65	11.316
6	470.909,012 557.725,65	7	470.913,689 557.759,323	33.996
7	470.913,689 557.759,323	8	470.915,732 557.767,386	8.318
8	470.915,732 557.767,386	1	470.902,016 557.764,191	14.083

\*\* Lungimile segmentelor sunt determinate în planul de proiecție Stereo 70 și sunt rotunjite la 1 milimetru.

\*\*\* Distanța dintre puncte este formată din segmente cumulate ce sunt mai mici decât valoarea 1 milimetru.

Neutilizabil în Circuitul Civil



**DATE DESPRE IMOBILUL NR. 13781**

Oficiul de Cadastru și Publicitate Imobiliară MUREȘ  
Biroul de Cadastru și Publicitate Imobiliară Târgu Mureș

**A. Partea I. Descrierea imobilului**

TEREN Intravilan

Adresa: Loc. Corunca, Str Noua, Nr. 43A, Jud. Mureș

Nr. Crt	Nr cadastral Nr. topografic	Suprafața* (mp)	Observații / Referințe
A1		74	Sector cadastral:4 Teren împrejmuit;

**B. Partea II. Proprietari și acte**

Inscrieri privitoare la dreptul de proprietate și alte drepturi reale		Referințe
/		
Act Normativ nr. 7, din 13/03/1996 emis de PARLAMENTUL ROMANIEI;		
B1	Intabulare, drept de PROPRIETATE, dobândit prin Lege, cota actuala 1/1, cota initiala 1/1 1) NEIDENTIFICAT NEIDENTIFICAT	A1
B2	Se noteaza mentiunea proprietar neidentificat	A1

**C. Partea III. SARCINI .**

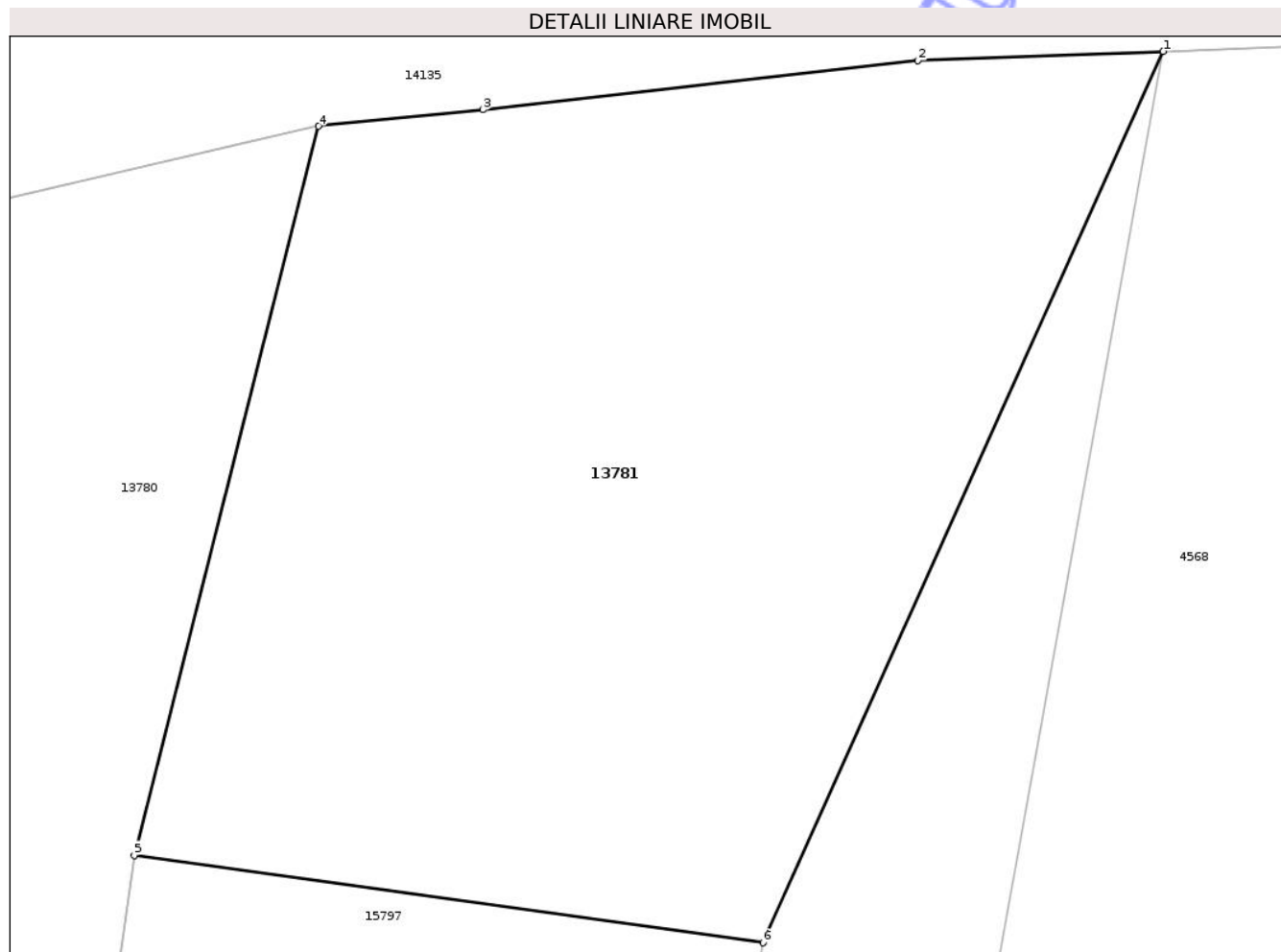
Inscrieri privind dezmembramintele dreptului de proprietate, drepturi reale de garanție și sarcini	Referințe
NU SUNT	

## Anexa Nr. 1 La Partea I

## Teren

Nr cadastral	Suprafața (mp)*	Observații / Referințe
	74	

\* Suprafața este determinată în planul de proiecție Stereo 70.



## Date referitoare la teren

Crt	Categorie folosință	Intra vilan	Suprafața (mp)	Tarla	Parcelă	Nr. topo	Observații / Referințe
2	arabil	DA	74	-	-	-	

## Lungime Segmente

1) Valorile lungimilor segmentelor sunt obținute din proiecție în plan.

Punct început	X / Y	Punct sfârșit	X / Y	Lungime segment (** (m)
1	470.925,083 557.768,213	2	470.922,366 557.768,114	2.719
2	470.922,366 557.768,114	3	470.917,55 557.767,568	4.847
3	470.917,55 557.767,568	4	470.915,732 557.767,386	1.827
4	470.915,732 557.767,386	5	470.913,689 557.759,323	8.318
5	470.913,689 557.759,323	6	470.920,651 557.758,355	7.029

Punct început	X / Y	Punct sfârșit	X / Y	Lungime segment (** (m)
6	470.920,651 557.758,355	1	470.925,083 557.768,213	10.808

\*\* Lungimile segmentelor sunt determinate în planul de proiecție Stereo 70 și sunt rotunjite la 1 milimetru.

\*\*\* Distanța dintre puncte este formată din segmente cumulate ce sunt mai mici decât valoarea 1 milimetru.

Neutilizabil în Circuitul Civil





## DATE DESPRE IMOBILUL NR. 13033

Oficiul de Cadastru și Publicitate Imobiliară MUREȘ  
Biroul de Cadastru și Publicitate Imobiliară Târgu Mureș

## A. Partea I. Descrierea imobilului

TEREN Intravilan

Adresa: Loc. Corunca, Jud. Mureș

Nr. Crt	Nr cadastral Nr. topografic	Suprafața* (mp)	Observații / Referințe
A1	55471	417	Sector cadastral:1 Teren neimprejmuit;

## B. Partea II. Proprietari și acte

Inscrieri privitoare la dreptul de proprietate și alte drepturi reale		Referințe
<b>55270 / 14/08/2020</b>		
Act Notarial nr. 1073, din 13/11/2015 emis de NP SAVA MIHAELA;		
B3	Intabulare, drept de PROPRIETATE, dobandit prin Conventie, cota actuala 304/67182, cota initiala 152/33591 1) <b>KATAN CONSULTING SRL</b> , CIF:9999999999999 <i>OBSERVATII: pozitie transcrisa din CF 53533/Corunca, inscrisa prin incheierea nr. 22605 din 29/03/2016; pozitie transcrisa din CF 51285/Corunca, incheierea nr. 77700din 23-11-2015</i>	A1
B4	Intabulare, drept de PROPRIETATE, dobandit prin Conventie, cota actuala 304/67182, cota initiala 152/33591 1) <b>KATAN CONSULTING SRL</b> , CIF:9999999999999 <i>OBSERVATII: pozitie transcrisa din CF 53533/Corunca, inscrisa prin incheierea nr. 22605 din 29/03/2016; pozitie transcrisa din CF 51283/Corunca, incheierea nr. 77710din 23-11-2015</i>	A1
B5	Intabulare, drept de PROPRIETATE, dobandit prin Conventie, cota actuala 1440/67182, cota initiala 720/33591 1) <b>KATAN CONSULTING SRL</b> , CIF:9999999999999 <i>OBSERVATII: pozitie transcrisa din CF 53533/Corunca, inscrisa prin incheierea nr. 22605 din 29/03/2016; pozitie transcrisa din CF 51288/Corunca, incheierea nr. 77715din 23-11-2015</i>	A1
B6	Intabulare, drept de PROPRIETATE, dobandit prin Conventie, cota actuala 2122/67182, cota initiala 1061/33591 1) <b>KATAN CONSULTING SRL</b> , CIF:9999999999999 <i>OBSERVATII: pozitie transcrisa din CF 53533/Corunca, inscrisa prin incheierea nr. 22605 din 29/03/2016; pozitie transcrisa din CF 51281/Corunca, incheierea nr. 77729din 23-11-2015</i>	A1
B7	Intabulare, drept de PROPRIETATE, dobandit prin Conventie, cota actuala 304/67182, cota initiala 152/33591 1) <b>KATAN CONSULTING SRL</b> , CIF:9999999999999 <i>OBSERVATII: pozitie transcrisa din CF 53533/Corunca, inscrisa prin incheierea nr. 22605 din 29/03/2016; pozitie transcrisa din CF 51287/Corunca, incheierea nr. 77733din 23-11-2015</i>	A1
B8	Intabulare, drept de PROPRIETATE, dobandit prin Conventie, cota actuala 5800/67182, cota initiala 2900/33591 1) <b>KATAN CONSULTING SRL</b> , CIF:9999999999999 <i>OBSERVATII: pozitie transcrisa din CF 53533/Corunca, inscrisa prin incheierea nr. 22605 din 29/03/2016; pozitie transcrisa din CF 51259/Corunca, incheierea nr. 77738din 23-11-2015</i>	A1
B9	Intabulare, drept de PROPRIETATE, dobandit prin Conventie, cota actuala 2877/67182, cota initiala 14385/335910 1) <b>KATAN CONSULTING SRL</b> , CIF:9999999999999 <i>OBSERVATII: pozitie transcrisa din CF 53533/Corunca, inscrisa prin incheierea nr. 22605 din 29/03/2016; pozitie transcrisa din CF 51293/Corunca, incheierea nr. 77742din 23-11-2015</i>	A1
B10	Intabulare, drept de PROPRIETATE, dobandit prin Conventie, cota actuala 4200/67182, cota initiala 2100/33591 1) <b>KATAN CONSULTING SRL</b> , CIF:9999999999999 <i>OBSERVATII: pozitie transcrisa din CF 53533/Corunca, inscrisa prin incheierea nr. 22605 din 29/03/2016; pozitie transcrisa din CF 51292/Corunca, incheierea nr. 77745din 23-11-2015</i>	A1
B11	Intabulare, drept de PROPRIETATE, dobandit prin Conventie, cota actuala 493/67182, cota initiala 2465/335910 1) <b>KATAN CONSULTING SRL</b> , CIF:9999999999999 <i>OBSERVATII: pozitie transcrisa din CF 53533/Corunca, inscrisa prin incheierea nr. 22605 din 29/03/2016; pozitie transcrisa din CF 51284/Corunca, incheierea nr. 77746din 23-11-2015</i>	A1
B12	Intabulare, drept de PROPRIETATE, dobandit prin Conventie, cota actuala 180/67182, cota initiala 90/33591 1) <b>KATAN CONSULTING SRL</b> , CIF:9999999999999 <i>OBSERVATII: pozitie transcrisa din CF 53533/Corunca, inscrisa prin incheierea nr. 22605 din 29/03/2016; pozitie transcrisa din CF 51258/Corunca, incheierea nr. 77753din 23-11-2015</i>	A1
B13	Intabulare, drept de PROPRIETATE, dobandit prin Conventie, cota	A1

Inscrieri privitoare la dreptul de proprietate și alte drepturi reale		Referințe
B13	actuala 2877/67182, cota initiala 14385/335910 1) <b>KATAN CONSULTING SRL</b> , CIF:9999999999999 <i>OBSERVATII: pozitie transcrisa din CF 53533/Corunca, inscrisa prin incheierea nr. 22605 din 29/03/2016; pozitie transcrisa din CF 51286/Corunca, incheierea nr. 77757din 23-11-2015</i>	A1
B14	Intabulare, drept de PROPRIETATE, dobandit prin Conventie, cota actuala 539/67182, cota initiala 2695/335910 1) <b>KATAN CONSULTING SRL</b> , CIF:9999999999999 <i>OBSERVATII: pozitie transcrisa din CF 53533/Corunca, inscrisa prin incheierea nr. 22605 din 29/03/2016; pozitie transcrisa din CF 51278/Corunca, incheierea nr. 77761din 23-11-2015</i>	A1
B15	Intabulare, drept de PROPRIETATE, dobandit prin Conventie, cota actuala 2800/67182, cota initiala 1400/33591 1) <b>KATAN CONSULTING SRL</b> , CIF:9999999999999 <i>OBSERVATII: pozitie transcrisa din CF 53533/Corunca, inscrisa prin incheierea nr. 22605 din 29/03/2016; pozitie transcrisa din CF 51255/Corunca, incheierea nr. 77763din 23-11-2015</i>	A1
B16	Intabulare, drept de PROPRIETATE, dobandit prin Conventie, cota actuala 304/67182, cota initiala 152/33591 1) <b>KATAN CONSULTING SRL</b> , CIF:9999999999999 <i>OBSERVATII: pozitie transcrisa din CF 53533/Corunca, inscrisa prin incheierea nr. 22605 din 29/03/2016; pozitie transcrisa din CF 51290/Corunca, incheierea nr. 77766din 23-11-2015</i>	A1
B17	Intabulare, drept de PROPRIETATE, dobandit prin Conventie, cota actuala 1123/67182, cota initiala 5615/335910 1) <b>KATAN CONSULTING SRL</b> , CIF:9999999999999 <i>OBSERVATII: pozitie transcrisa din CF 53533/Corunca, inscrisa prin incheierea nr. 22605 din 29/03/2016; pozitie transcrisa din CF 51289/Corunca, incheierea nr. 77770din 23-11-2015</i>	A1
B18	Intabulare, drept de PROPRIETATE, dobandit prin Conventie, cota actuala 1439/67182, cota initiala 7195/335910 1) <b>KATAN CONSULTING SRL</b> , CIF:9999999999999 <i>OBSERVATII: pozitie transcrisa din CF 53533/Corunca, inscrisa prin incheierea nr. 22605 din 29/03/2016; pozitie transcrisa din CF 51291/Corunca, incheierea nr. 77772din 23-11-2015</i>	A1
B19	Intabulare, drept de PROPRIETATE, dobandit prin Conventie, cota actuala 3780/67182, cota initiala 1890/33591 1) <b>KATAN CONSULTING SRL</b> , CIF:9999999999999 <i>OBSERVATII: pozitie transcrisa din CF 53533/Corunca, inscrisa prin incheierea nr. 22605 din 29/03/2016; pozitie transcrisa din CF 51279/Corunca, incheierea nr. 77775din 23-11-2015</i>	A1
B20	Intabulare, drept de PROPRIETATE, dobandit prin Conventie, cota actuala 897/67182, cota initiala 4485/335910 1) <b>KATAN CONSULTING S.R.L.</b> , CIF:9999999999999 <i>OBSERVATII: pozitie transcrisa din CF 53533/Corunca, inscrisa prin incheierea nr. 22605 din 29/03/2016; pozitie transcrisa din CF 51280/Corunca, incheierea nr. 77779din 23-11-2015</i>	A1
B21	Intabulare, drept de PROPRIETATE, dobandit prin Conventie, cota actuala 1808/67182, cota initiala 904/33591 1) <b>KATAN CONSULTING SRL</b> , CIF:9999999999999 <i>OBSERVATII: pozitie transcrisa din CF 53533/Corunca, inscrisa prin incheierea nr. 22605 din 29/03/2016; pozitie transcrisa din CF 51282/Corunca, incheierea nr. 77780din 23-11-2015</i>	A1
Act Notarial nr. 112, din 10/10/2019 emis de NP Nyaradi Daniela;		
B23	Intabulare, drept de PROPRIETATE, dobandit prin Conventie, cota actuala 33591/67182, cota initiala 33591/67182 1) <b>STEF IMPEX SRL</b> , CIF:1221824, (bun social) <i>OBSERVATII: pozitie transcrisa din CF 53533/Corunca, inscrisa prin incheierea nr. 72886 din 11/10/2019;</i>	A1

### C. Partea III. SARCINI

Inscrieri privind dezmembramintele dreptului de proprietate, drepturi reale de garanție și sarcini		Referințe
<b>55270 / 14/08/2020</b>		
Act Notarial nr. 318, din 13/08/2020 emis de N.P. Nyaradi Daniela;		
C1	Se inscrie DREPTUL DE TRECERE cu piciorul si autovehiculul in favoarea imobilului inscris in CFE 55466 Corunca	A1
Act Notarial nr. 321, din 12/08/2020 emis de N.P. Nyaradi Daniela;		
C2	Se inscrie DREPTUL DE TRECERE cu piciorul si autovehiculul in favoarea imobilului inscris in CFE 55467 Corunca	A1
<b>66932 / 13/08/2021</b>		
Act Notarial nr. 1298, din 13/08/2021 emis de NP Tinca Tudor;		
C3	Se inscrie DREPTUL DE TRECERE pietonala, cu mijloace auto sau utilaje in favoarea imobilului inscris in CFE 55468 Corunca.	A1
<b>80014 / 11/09/2025</b>		
Act Notarial nr. 1119, din 10/09/2025 emis de Tinca Tudor;		

Inscrieri privind dezmembramintele dreptului de proprietate, drepturi reale de garanție și sarcini		Referințe
C4	Se noteaza modificarea, prin acordul partilor, a limitelor legale in interes privat, conform contractului de constituire a dreptului de traversare si de acces la utilitățile publice autentificat cu nr. 1119 din 10.09.2025 emis de Tinca Tudor	A1
	1) <b>DISTRIBUȚIE ENERGIE ELECTRICĂ ROMANIA SA</b> , CIF:14476722	

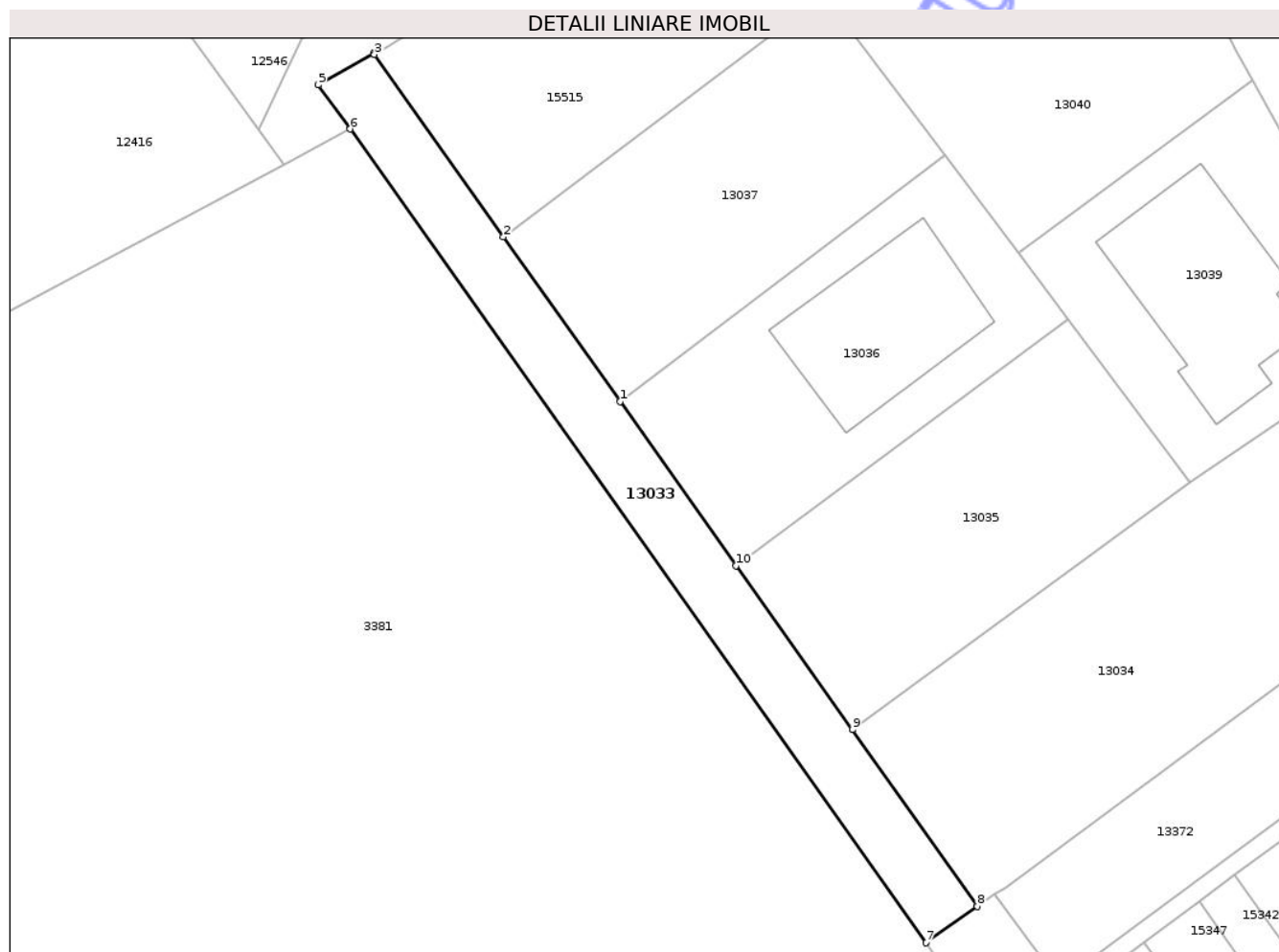
Neutilizabil în Circuitul Civil

## Anexa Nr. 1 La Partea I

## Teren

Nr cadastral	Suprafața (mp)*	Observații / Referințe
55471	417	

\* Suprafața este determinată în planul de proiecție Stereo 70.



## Date referitoare la teren

Crt	Categorie folosință	Intra vilan	Suprafața (mp)	Tarla	Parcelă	Nr. topo	Observații / Referințe
1	drum	DA	417	-	-	-	

## Lungime Segmente

1) Valorile lungimilor segmentelor sunt obținute din proiecție în plan.

Punct început	X / Y	Punct sfârșit	X / Y	Lungime segment (** (m)
1	469.696,887 557.596,248	2	469.687,623 557.609,333	16.032
2	469.687,623 557.609,333	3	469.677,352 557.623,839	17.774
3	469.677,352 557.623,839	4	469.677,283 557.623,937	0.12
4	469.677,283 557.623,937	5	469.672,877 557.621,415	5.077
5	469.672,877 557.621,415	6	469.675,423 557.617,911	4.331

Punct început	X / Y	Punct sfârșit	X / Y	Lungime segment (** (m)
6	469.675,423 557.617,911	7	469.721,227 557.553,218	79.267
7	469.721,227 557.553,218	8	469.725,308 557.556,107	5.0
8	469.725,308 557.556,107	9	469.715,365 557.570,15	17.207
9	469.715,365 557.570,15	10	469.706,126 557.583,2	15.989
10	469.706,126 557.583,2	1	469.696,887 557.596,248	15.988

\*\* Lungimile segmentelor sunt determinate în planul de proiecție Stereo 70 și sunt rotunjite la 1 milimetru.

\*\*\* Distanța dintre puncte este formată din segmente cumulate ce sunt mai mici decât valoarea 1 milimetru.

Neutilizabil în Circuitul Civil





## DATE DESPRE IMOBILUL NR. 13059

Oficiul de Cadastru și Publicitate Imobiliară MUREȘ  
Biroul de Cadastru și Publicitate Imobiliară Târgu Mureș

## A. Partea I. Descrierea imobilului

TEREN Intravilan

Adresa: Loc. Corunca, Jud. Mureș

Nr. Crt	Nr cadastral Nr. topografic	Suprafața* (mp)	Observații / Referințe
A1	55445	672	Sector cadastral:1 Teren neimprejmuit;

## B. Partea II. Proprietari și acte

Inscrieri privitoare la dreptul de proprietate și alte drepturi reale	Referințe
<b>55270 / 14/08/2020</b>	
Act Notarial nr. 1073, din 13/11/2015 emis de NP SAVA MIHAELA;	
B3	Intabulare, drept de PROPRIETATE, dobandit prin Conventie, cota actuala 304/67182, cota initiala 152/33591 1) <b>KATAN CONSULTING SRL</b> , CIF:21620340 <i>OBSERVATII: pozitie transcrisa din CF 53533/Corunca, inscrisa prin incheierea nr. 22605 din 29/03/2016; pozitie transcrisa din CF 51285/Corunca, incheierea nr. 77700din 23-11-2015</i>
B4	Intabulare, drept de PROPRIETATE, dobandit prin Conventie, cota actuala 304/67182, cota initiala 152/33591 1) <b>KATAN CONSULTING SRL</b> , CIF:21620340 <i>OBSERVATII: pozitie transcrisa din CF 53533/Corunca, inscrisa prin incheierea nr. 22605 din 29/03/2016; pozitie transcrisa din CF 51283/Corunca, incheierea nr. 77710din 23-11-2015</i>
B5	Intabulare, drept de PROPRIETATE, dobandit prin Conventie, cota actuala 1440/67182, cota initiala 720/33591 1) <b>KATAN CONSULTING SRL</b> , CIF:21620340 <i>OBSERVATII: pozitie transcrisa din CF 53533/Corunca, inscrisa prin incheierea nr. 22605 din 29/03/2016; pozitie transcrisa din CF 51288/Corunca, incheierea nr. 77715din 23-11-2015</i>
B6	Intabulare, drept de PROPRIETATE, dobandit prin Conventie, cota actuala 2122/67182, cota initiala 1061/33591 1) <b>KATAN CONSULTING SRL</b> , CIF:21620340 <i>OBSERVATII: pozitie transcrisa din CF 53533/Corunca, inscrisa prin incheierea nr. 22605 din 29/03/2016; pozitie transcrisa din CF 51281/Corunca, incheierea nr. 77729din 23-11-2015</i>
B7	Intabulare, drept de PROPRIETATE, dobandit prin Conventie, cota actuala 304/67182, cota initiala 152/33591 1) <b>KATAN CONSULTING SRL</b> , CIF:21620340 <i>OBSERVATII: pozitie transcrisa din CF 53533/Corunca, inscrisa prin incheierea nr. 22605 din 29/03/2016; pozitie transcrisa din CF 51287/Corunca, incheierea nr. 77733din 23-11-2015</i>
B8	Intabulare, drept de PROPRIETATE, dobandit prin Conventie, cota actuala 5800/67182, cota initiala 2900/33591 1) <b>KATAN CONSULTING SRL</b> , CIF:21620340 <i>OBSERVATII: pozitie transcrisa din CF 53533/Corunca, inscrisa prin incheierea nr. 22605 din 29/03/2016; pozitie transcrisa din CF 51259/Corunca, incheierea nr. 77738din 23-11-2015</i>
B9	Intabulare, drept de PROPRIETATE, dobandit prin Conventie, cota actuala 2877/67182, cota initiala 14385/335910 1) <b>KATAN CONSULTING SRL</b> , CIF:21620340 <i>OBSERVATII: pozitie transcrisa din CF 53533/Corunca, inscrisa prin incheierea nr. 22605 din 29/03/2016; pozitie transcrisa din CF 51293/Corunca, incheierea nr. 77742din 23-11-2015</i>
B10	Intabulare, drept de PROPRIETATE, dobandit prin Conventie, cota actuala 4200/67182, cota initiala 2100/33591 1) <b>KATAN CONSULTING SRL</b> , CIF:21620340 <i>OBSERVATII: pozitie transcrisa din CF 53533/Corunca, inscrisa prin incheierea nr. 22605 din 29/03/2016; pozitie transcrisa din CF 51292/Corunca, incheierea nr. 77745din 23-11-2015</i>
B11	Intabulare, drept de PROPRIETATE, dobandit prin Conventie, cota actuala 493/67182, cota initiala 2465/335910 1) <b>KATAN CONSULTING SRL</b> , CIF:21620340 <i>OBSERVATII: pozitie transcrisa din CF 53533/Corunca, inscrisa prin incheierea nr. 22605 din 29/03/2016; pozitie transcrisa din CF 51284/Corunca, incheierea nr. 77746din 23-11-2015</i>
B12	Intabulare, drept de PROPRIETATE, dobandit prin Conventie, cota actuala 180/67182, cota initiala 90/33591 1) <b>KATAN CONSULTING SRL</b> , CIF:21620340 <i>OBSERVATII: pozitie transcrisa din CF 53533/Corunca, inscrisa prin incheierea nr. 22605 din 29/03/2016; pozitie transcrisa din CF 51258/Corunca, incheierea nr. 77753din 23-11-2015</i>
B13	Intabulare, drept de PROPRIETATE, dobandit prin Conventie, cota

Inscrieri privitoare la dreptul de proprietate și alte drepturi reale		Referințe
B13	actuala 2877/67182, cota initiala 14385/335910 1) <b>KATAN CONSULTING SRL</b> , CIF:21620340 <i>OBSERVATII: pozitie transcrisa din CF 53533/Corunca, inscrisa prin incheierea nr. 22605 din 29/03/2016; pozitie transcrisa din CF 51286/Corunca, incheierea nr. 77757din 23-11-2015</i>	A1
B14	Intabulare, drept de PROPRIETATE, dobandit prin Conventie, cota actuala 539/67182, cota initiala 2695/335910 1) <b>KATAN CONSULTING SRL</b> , CIF:21620340 <i>OBSERVATII: pozitie transcrisa din CF 53533/Corunca, inscrisa prin incheierea nr. 22605 din 29/03/2016; pozitie transcrisa din CF 51278/Corunca, incheierea nr. 77761din 23-11-2015</i>	A1
B15	Intabulare, drept de PROPRIETATE, dobandit prin Conventie, cota actuala 2800/67182, cota initiala 1400/33591 1) <b>KATAN CONSULTING SRL</b> , CIF:21620340 <i>OBSERVATII: pozitie transcrisa din CF 53533/Corunca, inscrisa prin incheierea nr. 22605 din 29/03/2016; pozitie transcrisa din CF 51255/Corunca, incheierea nr. 77763din 23-11-2015</i>	A1
B16	Intabulare, drept de PROPRIETATE, dobandit prin Conventie, cota actuala 304/67182, cota initiala 152/33591 1) <b>KATAN CONSULTING SRL</b> , CIF:21620340 <i>OBSERVATII: pozitie transcrisa din CF 53533/Corunca, inscrisa prin incheierea nr. 22605 din 29/03/2016; pozitie transcrisa din CF 51290/Corunca, incheierea nr. 77766din 23-11-2015</i>	A1
B17	Intabulare, drept de PROPRIETATE, dobandit prin Conventie, cota actuala 1123/67182, cota initiala 5615/335910 1) <b>KATAN CONSULTING SRL</b> , CIF:21620340 <i>OBSERVATII: pozitie transcrisa din CF 53533/Corunca, inscrisa prin incheierea nr. 22605 din 29/03/2016; pozitie transcrisa din CF 51289/Corunca, incheierea nr. 77770din 23-11-2015</i>	A1
B18	Intabulare, drept de PROPRIETATE, dobandit prin Conventie, cota actuala 1439/67182, cota initiala 7195/335910 1) <b>KATAN CONSULTING SRL</b> , CIF:21620340 <i>OBSERVATII: pozitie transcrisa din CF 53533/Corunca, inscrisa prin incheierea nr. 22605 din 29/03/2016; pozitie transcrisa din CF 51291/Corunca, incheierea nr. 77772din 23-11-2015</i>	A1
B19	Intabulare, drept de PROPRIETATE, dobandit prin Conventie, cota actuala 3780/67182, cota initiala 1890/33591 1) <b>KATAN CONSULTING SRL</b> , CIF:21620340 <i>OBSERVATII: pozitie transcrisa din CF 53533/Corunca, inscrisa prin incheierea nr. 22605 din 29/03/2016; pozitie transcrisa din CF 51279/Corunca, incheierea nr. 77775din 23-11-2015</i>	A1
B20	Intabulare, drept de PROPRIETATE, dobandit prin Conventie, cota actuala 897/67182, cota initiala 4485/335910 1) <b>KATAN CONSULTING SRL</b> , CIF:21620340 <i>OBSERVATII: pozitie transcrisa din CF 53533/Corunca, inscrisa prin incheierea nr. 22605 din 29/03/2016; pozitie transcrisa din CF 51280/Corunca, incheierea nr. 77779din 23-11-2015</i>	A1
B21	Intabulare, drept de PROPRIETATE, dobandit prin Conventie, cota actuala 1808/67182, cota initiala 904/33591 1) <b>KATAN CONSULTING SRL</b> , CIF:21620340 <i>OBSERVATII: pozitie transcrisa din CF 53533/Corunca, inscrisa prin incheierea nr. 22605 din 29/03/2016; pozitie transcrisa din CF 51282/Corunca, incheierea nr. 77780din 23-11-2015</i>	A1
Act Notarial nr. 112, din 10/10/2019 emis de NP Nyaradi Daniela;		
B23	Intabulare, drept de PROPRIETATE, dobandit prin Conventie, cota actuala 33591/67182, cota initiala 33591/67182 1) <b>STEF IMPEX SRL</b> , CIF:1221824, (bun social) <i>OBSERVATII: pozitie transcrisa din CF 53533/Corunca, inscrisa prin incheierea nr. 72886 din 11/10/2019;</i>	A1

### C. Partea III. SARCINI

Inscrieri privind dezmembramintele dreptului de proprietate, drepturi reale de garanție și sarcini		Referințe
<b>55270 / 14/08/2020</b>		
Act Notarial nr. 319, din 13/08/2020 emis de N.P. Nyaradi Daniela;		
C1	Se inscrie DREPTUL DE TRECERE cu piciorul si autovehiculul in favoarea imobilului inscris in CFE 55449 Corunca	A1
C2	Se inscrie DREPTUL DE TRECERE cu piciorul si autovehiculul in favoarea imobilului inscris in CFE 55450 Corunca	A1
Act Notarial nr. 321, din 12/08/2020 emis de N.P. Nyaradi Daniela;		
C3	Se inscrie DREPTUL DE TRECERE cu piciorul si autovehiculul in favoarea imobilului inscris in CFE 55446 Corunca	A1
C4	Se inscrie DREPTUL DE TRECERE cu piciorul si autovehiculul in favoarea imobilului inscris in CFE 55447 Corunca	A1
C5	Se inscrie DREPTUL DE TRECERE cu piciorul si autovehiculul in favoarea imobilului inscris in CFE 55448 Corunca	A1
<b>79984 / 11/09/2025</b>		

Inscrieri privind dezmembramintele dreptului de proprietate, drepturi reale de garanție și sarcini	Referințe
Act Notarial nr. 1119, din 10/09/2025 emis de Tinca Tudor;	
C6 Se noteaza modificarea limitelor legale in interes privat, conform convenției de constituire a dreptului de traversare și de acces la utilitățile publice autentificata cu nr. 1119 din 10.09.2025	A1
1) <b>DISTRIBUȚIE ENERGIE ELECTRICĂ ROMANIA SA</b> , CIF:14476722	

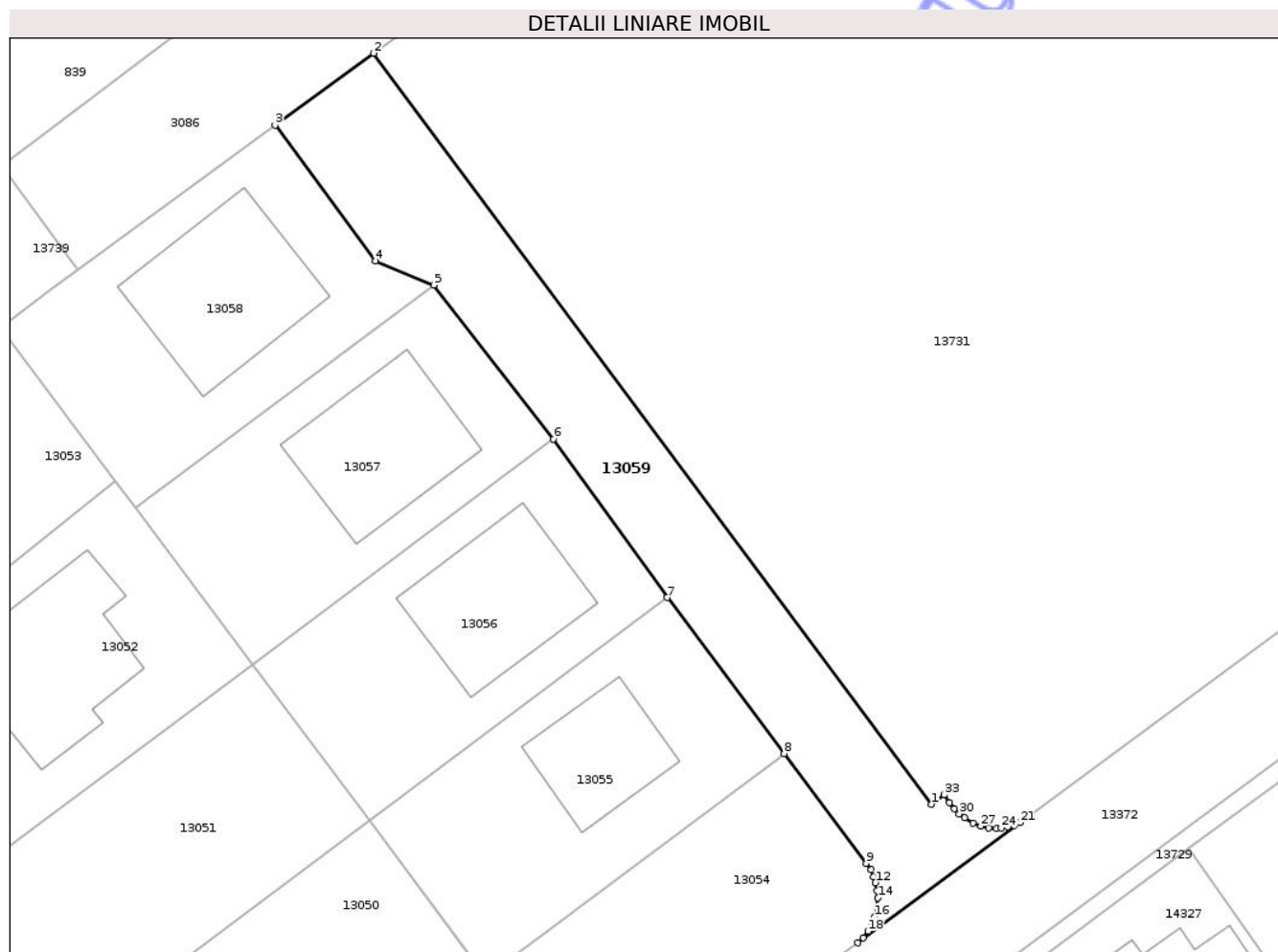
Neutilizabil în Circuitul Civil

## Anexa Nr. 1 La Partea I

## Teren

Nr cadastral	Suprafața (mp)*	Observații / Referințe
55445	672	

\* Suprafața este determinată în planul de proiecție Stereo 70.



## Date referitoare la teren

Crt	Categorie folosință	Intra vilan	Suprafața (mp)	Tarla	Parcelă	Nr. topo	Observații / Referințe
1	drum	DA	672	-	-	-	

## Lungime Segmente

1) Valorile lungimilor segmentelor sunt obținute din proiecție în plan.

Punct început	X / Y	Punct sfârșit	X / Y	Lungime segment (** (m)
1	469.869,902 557.669,925	2	469.823,538 557.732,286	77.708
3	469.815,343 557.726,309	4	469.823,71 557.715,024	14.048
5	469.828,538 557.713,046	6	469.838,48 557.700,252	16.203
7	469.847,942 557.687,099	8	469.857,64 557.674,132	16.192
9	469.864,454 557.665,022	10	469.864,863 557.664,478	0.681

Punct început	X / Y	Punct sfârșit	X / Y	Lungime segment (** (m)
2	469.823,538 557.732,286	3	469.815,343 557.726,309	10.143
4	469.823,71 557.715,024	5	469.828,538 557.713,046	5.217
6	469.838,48 557.700,252	7	469.847,942 557.687,099	16.203
8	469.857,64 557.674,132	9	469.864,454 557.665,022	11.376
10	469.864,863 557.664,478	11	469.865,074 557.663,918	0.598

Punct început	X / Y	Punct sfârșit	X / Y	Lungime segment (** (m))
11	469.865,074 557.663,918	12	469.865,241 557.663,42	0.525
13	469.865,392 557.662,77	14	469.865,452 557.662,165	0.608
15	469.865,407 557.661,299	16	469.865,18 557.660,573	0.761
17	469.864,923 557.659,908	18	469.864,621 557.659,379	0.609
19	469.864,212 557.658,85	20	469.863,789 557.658,427	0.598
21	469.877,278 557.668,409	22	469.876,754 557.668,175	0.574
23	469.876,251 557.668,054	24	469.875,701 557.667,951	0.56
25	469.875,3 557.667,933	26	469.874,648 557.667,979	0.654
27	469.873,987 557.668,109	28	469.873,344 557.668,352	0.687
29	469.872,636 557.668,789	30	469.872,207 557.669,124	0.544
31	469.871,816 557.669,553	32	469.871,416 557.670,074	0.657
33	469.870,944 557.670,704	1	469.869,902 557.669,925	1.301

Punct început	X / Y	Punct sfârșit	X / Y	Lungime segment (** (m))
12	469.865,241 557.663,42	13	469.865,392 557.662,77	0.667
14	469.865,452 557.662,165	15	469.865,407 557.661,299	0.867
16	469.865,18 557.660,573	17	469.864,923 557.659,908	0.713
18	469.864,621 557.659,379	19	469.864,212 557.658,85	0.669
20	469.863,789 557.658,427	21	469.877,278 557.668,409	16.781
22	469.876,754 557.668,175	23	469.876,251 557.668,054	0.517
24	469.875,701 557.667,951	25	469.875,3 557.667,933	0.401
26	469.874,648 557.667,979	27	469.873,987 557.668,109	0.674
28	469.873,344 557.668,352	29	469.872,636 557.668,789	0.832
30	469.872,207 557.669,124	31	469.871,816 557.669,553	0.58
32	469.871,416 557.670,074	33	469.870,944 557.670,704	0.787

\*\* Lungimile segmentelor sunt determinate în planul de proiecție Stereo 70 și sunt rotunjite la 1 milimetru.

\*\*\* Distanța dintre puncte este formată din segmente cumulate ce sunt mai mici decât valoarea 1 milimetru.



**DATE DESPRE IMOBILUL NR. 13084**

Oficiul de Cadastru și Publicitate Imobiliară MUREȘ  
Biroul de Cadastru și Publicitate Imobiliară Târgu Mureș

**A. Partea I. Descrierea imobilului**

TEREN Extravilan

Adresa: Jud. Mureș, CORUNCA-EXTRAVILAN

Nr. Crt	Nr cadastral Nr. topografic	Suprafața* (mp)	Observații / Referințe
A1	55564	1.400	Sector cadastral:3 Teren neimprejmuit;

**B. Partea II. Proprietari și acte**

Inscrieri privitoare la dreptul de proprietate și alte drepturi reale	Referințe	
<b>67440 / 22/09/2020</b>		
Act Normativ nr. 17, din 07/03/2014 emis de Parlamentul Romaniei;		
B1	Imobil aflat sub incidenta art.3 alin.(1) din Legea 17/2014	A1
Act Administrativ nr. 67440, din 07/10/2020 emis de OCPI Mures (documentatie cadastrala);		
B2	Intabulare, drept de PROPRIETATE(cu titlu initial de dobandire: lege in baza actului administrativ nr. 70992/26.07.1994 emis de Comisia Judeteana pentru Stabilirea Dreptului de Proprietate asupra Terenurilor - incheiere nr. 18877/26.12.1996), dobandit prin Lege, cota actuala 2/3, cota initiala 1/1	A1
	1) DIMITRIU AURORA 2) IGNAT CORNELIA, (cote nedeterminate)	
<b>93260 / 18/12/2020</b>		
Act Notarial nr. 7161, din 17/12/2020 emis de N.P. Manoliu Ionut Bogdan;		
B3	Intabulare, drept de PROPRIETATE, dobandit prin Conventie, cota actuala 1/6, cota initiala 1/6	A1
	1) IGNAT CORNELIA	
B4	Intabulare, drept de PROPRIETATE, dobandit prin Conventie, cota actuala 1/6, cota initiala 1/6	A1
	1) DIMITRIU AURORA	

**C. Partea III. SARCINI .**

Inscrieri privind dezmembramintele dreptului de proprietate, drepturi reale de garanție și sarcini	Referințe
NU SUNT	

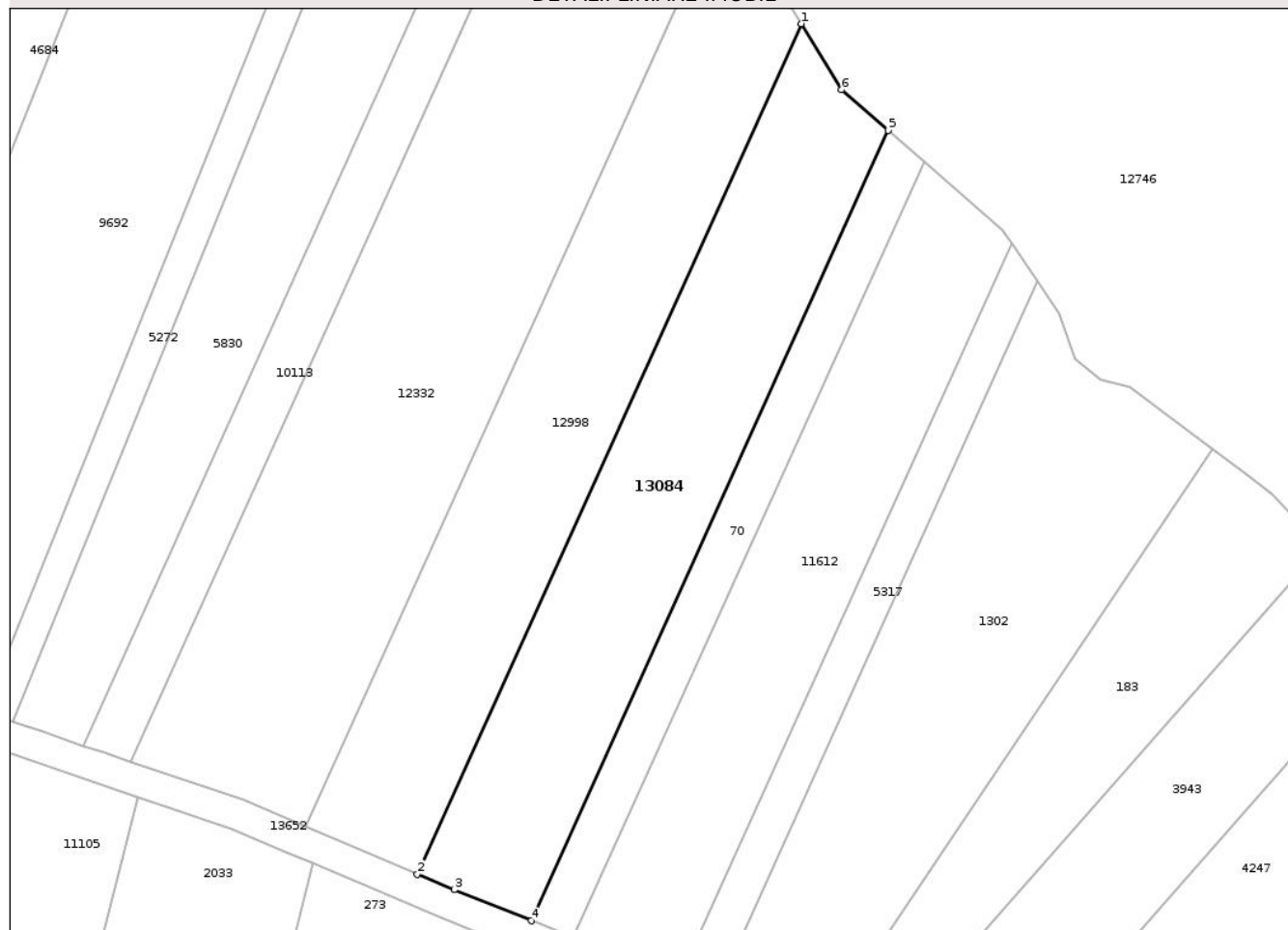
## Anexa Nr. 1 La Partea I

## Teren

Nr cadastral	Suprafața (mp)*	Observații / Referințe
55564	1.400	

\* Suprafața este determinată în planul de proiecție Stereo 70.

## DETALII LINIARE IMOBIL



## Date referitoare la teren

Crt	Categorie folosință	Intravilan	Suprafața (mp)	Tarla	Parcelă	Nr. topo	Observații / Referințe
1	arabil	NU	1.070	27	967/9	-	
2	faneata	NU	330	-	-	-	

## Lungime Segmente

1) Valorile lungimilor segmentelor sunt obținute din proiecție în plan.

Punct început	X / Y	Punct sfârșit	X / Y	Lungime segment (** (m)
1	471.841,836 558.750,765	2	471.798,479 558.654,838	105.27
2	471.798,479 558.654,838	3	471.802,625 558.653,078	4.504
3	471.802,625 558.653,078	4	471.811,328 558.649,588	9.377
4	471.811,328 558.649,588	5	471.851,628 558.738,749	97.846

Punct început	X / Y	Punct sfârșit	X / Y	Lungime segment (** (m)
5	471.851,628 558.738,749	6	471.846,38 558.743,308	6.952
6	471.846,38 558.743,308	1	471.841,836 558.750,765	8.732

\*\* Lungimile segmentelor sunt determinate în planul de proiecție Stereo 70 și sunt rotunjite la 1 milimetru.

\*\*\* Distanța dintre puncte este formată din segmente cumulate ce sunt mai mici decât valoarea 1 milimetru.

Neutilizabil în Circuitul Civil





## DATE DESPRE IMOBILUL NR. 13089

Oficiul de Cadastru și Publicitate Imobiliară MUREȘ  
Biroul de Cadastru și Publicitate Imobiliară Târgu Mureș

## A. Partea I. Descrierea imobilului

TEREN Necunoscut

Adresa: Loc. Corunca, Jud. Mureș

Nr. Crt	Nr cadastral Nr. topografic	Suprafața* (mp)	Observații / Referințe
A1	55558	208	Sector cadastral:7 Teren împrejmuit;

## B. Partea II. Proprietari și acte

Inscrieri privitoare la dreptul de proprietate și alte drepturi reale	Referințe
<b>35613 / 22/04/2024</b>	
Act Notarial nr. 750, din 22/04/2024 emis de N.P. Danci-Baziotis Petru-Pavel (CONTRACT VÂNZARE);	
B6	A1
Intabulare, drept de PROPRIETATE, dobândit prin Convenție, cota actuala 1/1, cota initiala 1/1	
1) SITĂ FLAVIUS-DANIEL, și soția	
2) SITĂ LĂCRĂMIOARA-GABRIELA, (bun comun)	

## C. Partea III. SARCINI .

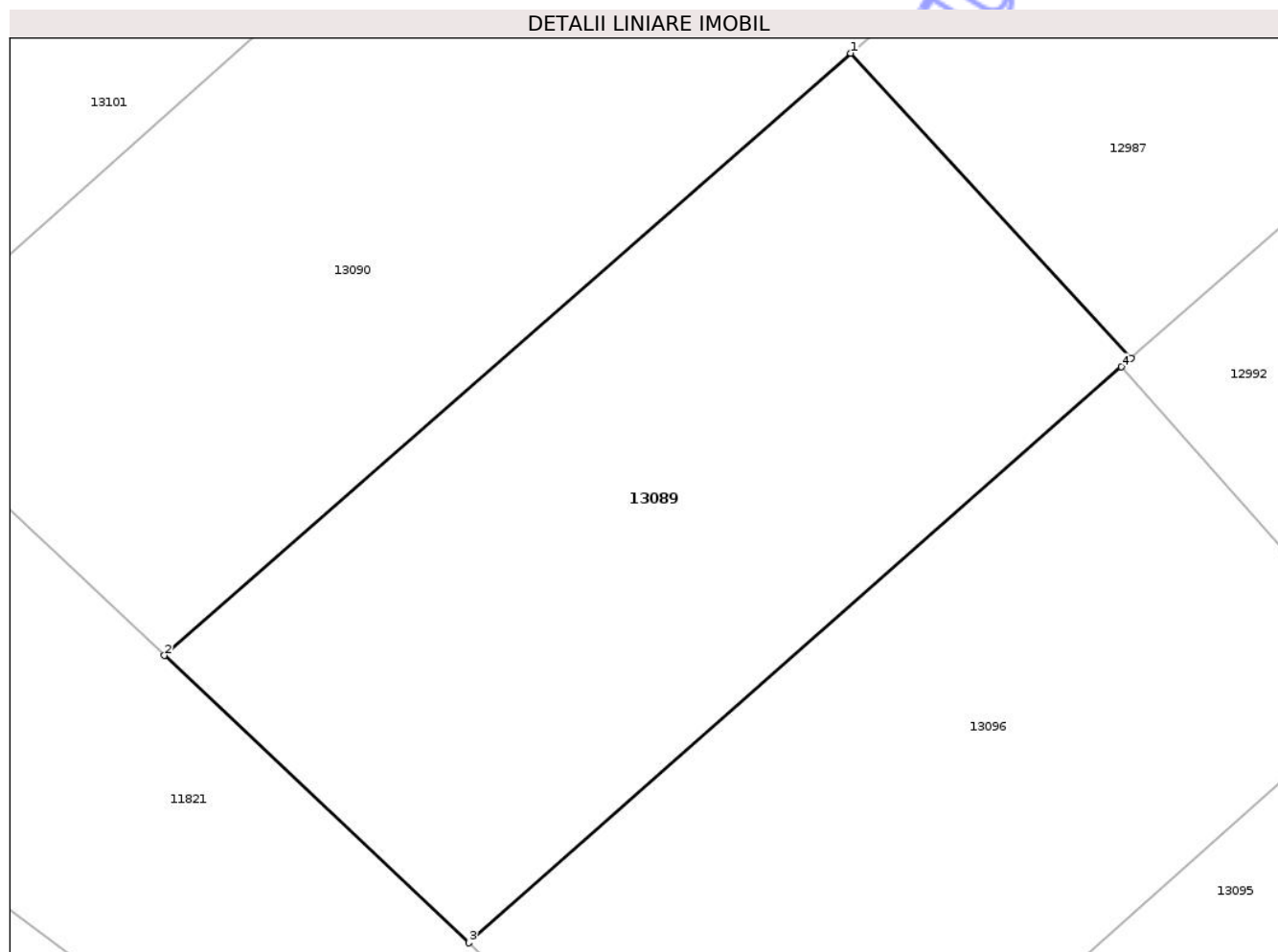
Inscrieri privind dezmembramintele dreptului de proprietate, drepturi reale de garanție și sarcini	Referințe
NU SUNT	

## Anexa Nr. 1 La Partea I

## Teren

Nr cadastral	Suprafața (mp)*	Observații / Referințe
55558	208	

\* Suprafața este determinată în planul de proiecție Stereo 70.



## Date referitoare la teren

Crt	Categorie folosință	Intra vilan	Suprafața (mp)	Tarla	Parcelă	Nr. topo	Observații / Referințe
1	arabil	DA	114	-	-	-	
2	arabil	NU	94	-	-	-	

## Lungime Segmente

1) Valorile lungimilor segmentelor sunt obținute din proiecție în plan.

Punct început	X / Y	Punct sfârșit	X / Y	Lungime segment (** (m))
1	470.636,431 556.402,196	2	470.620,226 556.387,985	21.554
2	470.620,226 556.387,985	3	470.627,418 556.381,205	9.884
3	470.627,418 556.381,205	4	470.642,826 556.394,793	20.544
4	470.642,826 556.394,793	5	470.643,051 556.394,992	0.3

Punct început	X / Y	Punct sfârșit	X / Y	Lungime segment (** (m)
5	470.643,051 556.394,992	1	470.636,431 556.402,196	9.784

\*\* Lungimile segmentelor sunt determinate în planul de proiecție Stereo 70 și sunt rotunjite la 1 milimetru.

\*\*\* Distanța dintre puncte este formată din segmente cumulate ce sunt mai mici decât valoarea 1 milimetru.

Neutilizabil în Circuitul Civil



**DATE DESPRE IMOBILUL NR. 13238**

Oficiul de Cadastru și Publicitate Imobiliară MUREȘ  
Biroul de Cadastru și Publicitate Imobiliară Târgu Mureș

**A. Partea I. Descrierea imobilului**

TEREN Intravilan

Nr. CF vechi:2268/N/Corunca

Nr. cadastral vechi:2800

Adresa: Loc. Corunca, Nr. 812, Jud. Mureș

Nr. Crt	Nr cadastral Nr. topografic	Suprafața* (mp)	Observații / Referințe
A1	54411	2.800	Sector cadastral:6 Teren neimprejmuit;

**B. Partea II. Proprietari și acte**

Inscrieri privitoare la dreptul de proprietate și alte drepturi reale		Referințe
<b>18884 / 04/03/2024</b>		
Act Notarial nr. 260, din 01/03/2024 emis de Tinca Tudor;		
B10	Intabulare, drept de PROPRIETATE, dobandit prin Conventie, cota actuala 1/1, cota initiala 1/1 1) KOSTEAA INVEST S.R.L., CIF:49568136	A1

**C. Partea III. SARCINI .**

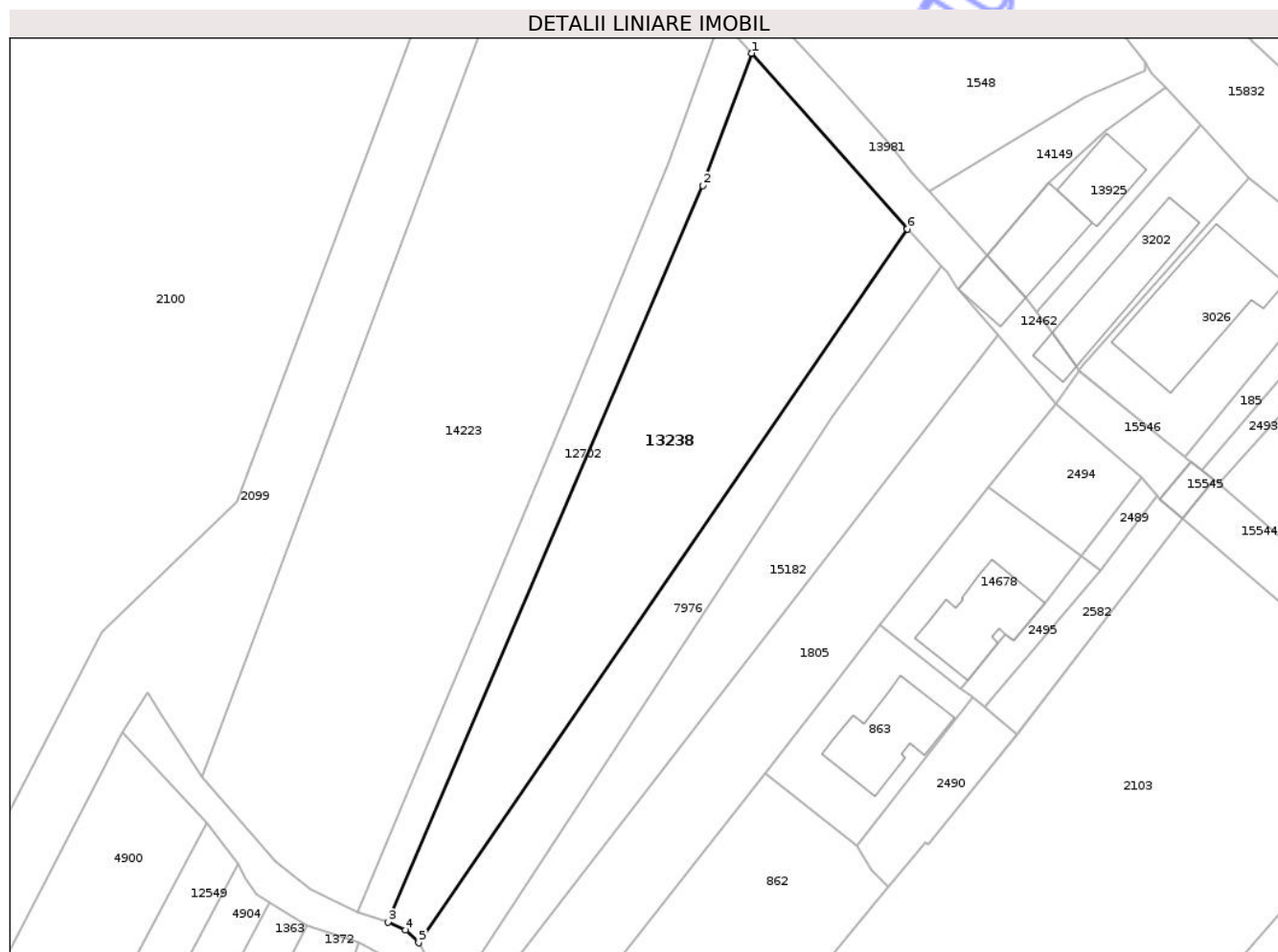
Inscrieri privind dezmembramintele dreptului de proprietate, drepturi reale de garanție și sarcini	Referințe
NU SUNT	

## Anexa Nr. 1 La Partea I

## Teren

Nr cadastral	Suprafața (mp)*	Observații / Referințe
54411	2.800	

\* Suprafața este determinată în planul de proiecție Stereo 70.



## Date referitoare la teren

Crt	Categorie folosință	Intra vilan	Suprafața (mp)	Tarla	Parcelă	Nr. topo	Observații / Referințe
1	faneata	DA	2.800	44	1263/2/1; 1263/2/2	-	

## Lungime Segmente

1) Valorile lungimilor segmentelor sunt obținute din proiecție în plan.

Punct început	X / Y	Punct sfârșit	X / Y	Lungime segment (** (m)
1	470.268,691 557.155,875	2	470.260,996 557.135,023	22.227
2	470.260,996 557.135,023	3	470.211,394 557.019,043	126.142
3	470.211,394 557.019,043	4	470.214,177 557.017,796	3.05
4	470.214,177 557.017,796	5	470.216,258 557.015,803	2.881
5	470.216,258 557.015,803	6	470.293,273 557.128,204	136.255

Punct început	X / Y	Punct sfârșit	X / Y	Lungime segment (** (m)
6	470.293,273 557.128,204	1	470.268,691 557.155,875	37.013

\*\* Lungimile segmentelor sunt determinate în planul de proiecție Stereo 70 și sunt rotunjite la 1 milimetru.

\*\*\* Distanța dintre puncte este formată din segmente cumulate ce sunt mai mici decât valoarea 1 milimetru.

Neutilizabil în Circuitul Civil





## DATE DESPRE IMOBILUL NR. 13105

Oficiul de Cadastru și Publicitate Imobiliară MUREȘ  
Biroul de Cadastru și Publicitate Imobiliară Târgu Mureș

## A. Partea I. Descrierea imobilului

TEREN Intravilan

Adresa: Loc. Corunca, Str Liliacului, Nr. 8, Jud. Mureș

Nr. Crt	Nr cadastral Nr. topografic	Suprafața* (mp)	Observații / Referințe
A1	55539	520	Sector cadastral:2 Teren neimprejmuit;

## Construcții

Crt	Nr cadastral Nr. topografic	Adresa	Observații / Referințe
A1.1	55539-C1	Loc. Corunca, Str Liliacului, Nr. 8, Jud. Mureș	Nr. niveluri:1; S. construita la sol:167 mp; Casă de locuit în regim de înălțime P, edificată în anul 2024, din cărămidă, acoperită cu țiglă, având SC=167 mp și SD=167mp, compusă din: - parter: 1 cameră de zi, 1 hol, 1 birou, 2 băi, 1 dressing, 1 dormitor, 1 CT, 1 bucătărie, 1 terasă acoperită, 2 terase neacoperite

## B. Partea II. Proprietari și acte

Inscrieri privitoare la dreptul de proprietate și alte drepturi reale	Referințe	
<b>83711 / 13/11/2020</b>		
Act Notarial nr. 1675, din 13/11/2020 emis de NP Almasan Olimpia;		
B6	Intabulare, drept de PROPRIETATE, dobandit prin Conventie, cota actuala 1/2, cota initiala 1/2 1) <b>BOAR LIVIU</b> , (bun propriu)	A1
B7	Intabulare, drept de PROPRIETATE, dobandit prin Conventie, cota actuala 1/2, cota initiala 1/2 1) <b>CUIBUȘ CAMELIA</b> , (bun propriu)	A1
<b>65168 / 01/08/2024</b>		
Act Administrativ nr. 5066, din 25/06/2024 emis de Comuna Corunca ( documentația cadastrală avizată de OCPI Mureș);		
B8	Intabulare, drept de PROPRIETATE, dobandit prin Construire, cota actuala 1/1, cota initiala 1/1 1) <b>CUIBUȘ CAMELIA</b> 2) <b>BOAR LIVIU</b>	A1.1

## C. Partea III. SARCINI .

Inscrieri privind dezmembramentele dreptului de proprietate, drepturi reale de garanție și sarcini	Referințe
NU SUNT	

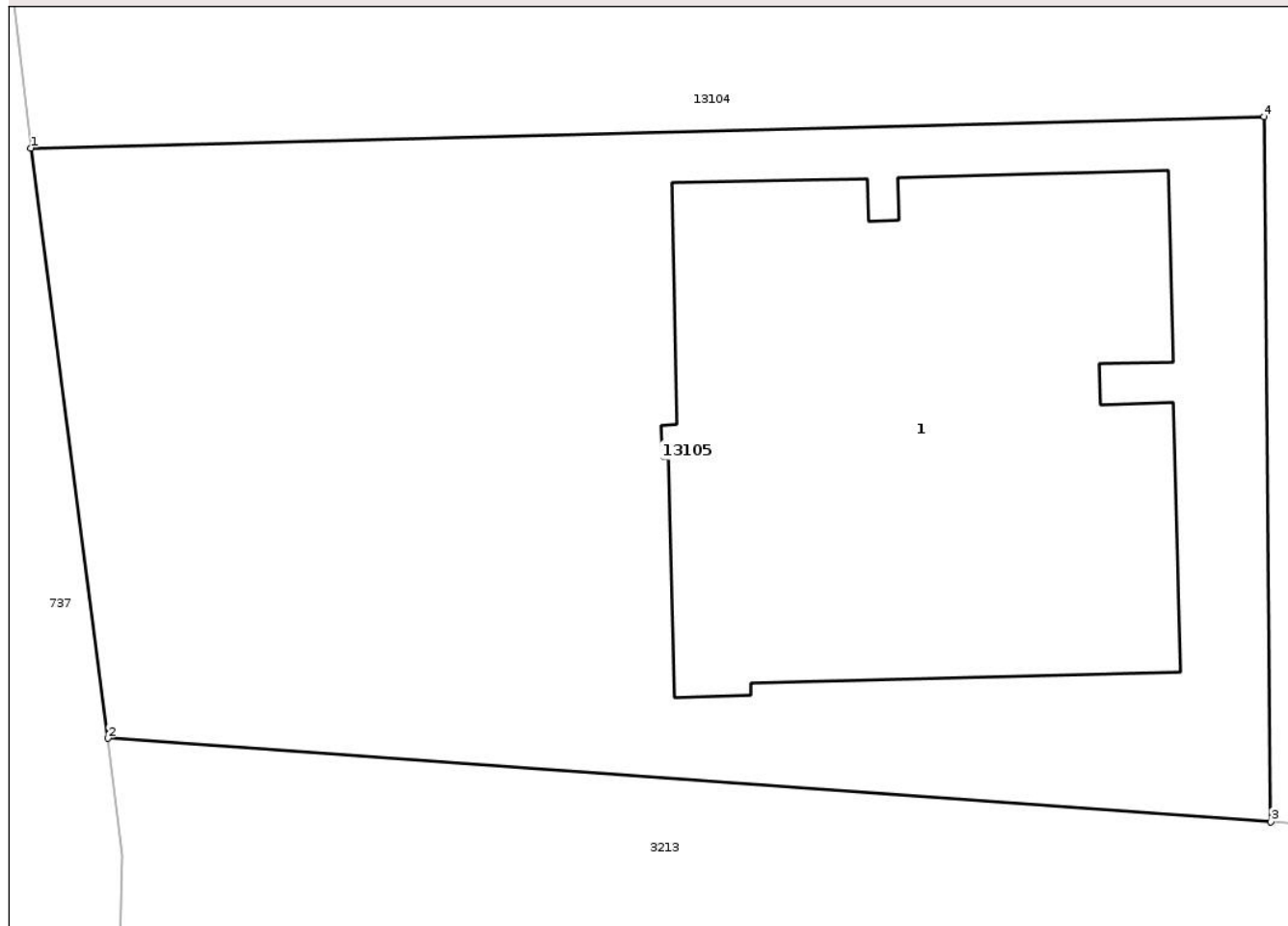
## Anexa Nr. 1 La Partea I

## Teren

Nr cadastral	Suprafața (mp)*	Observații / Referințe
55539	520	

\* Suprafața este determinată în planul de proiecție Stereo 70.

## DETALII LINIARE IMOBIL



## Date referitoare la teren

Crt	Categorie folosință	Intra vilan	Suprafața (mp)	Tarla	Parcelă	Nr. topo	Observații / Referințe
1	curți constructii	DA	520	25	854/3	-	

## Date referitoare la construcții

Crt	Număr	Destinație construcție	Supraf. (mp)	Situație juridică	Observații / Referințe
A1.1	55539-C1	construcții de locuințe	167	Cu acte	Nr. niveluri:1; S. construită la sol:167 mp; Casă de locuit în regim de înălțime P, edificată în anul 2024, din cărămidă, acoperită cu țiglă, având SC=167 mp și SD=167mp, compusă din: - parter: 1 cameră de zi, 1 hol, 1 birou, 2 băi, 1 dressing, 1 dormitor, 1 CT, 1 bucătărie, 1 terasă acoperită, 2 terase neacoperite

## Lungime Segmente

1) Valorile lungimilor segmentelor sunt obținute din proiecție în plan.

Punct început	X / Y	Punct sfârșit	X / Y	Lungime segment (** (m)
1	470.197,538 558.282,656	2	470.199,53 558.267,37	15.415

Punct început	X / Y	Punct sfârșit	X / Y	Lungime segment (** (m)
2	470.199,53 558.267,37	3	470.229,662 558.265,205	30.21
3	470.229,662 558.265,205	4	470.229,487 558.283,468	18.264
4	470.229,487 558.283,468	1	470.197,538 558.282,656	31.959

\*\* Lungimile segmentelor sunt determinate în planul de proiecție Stereo 70 și sunt rotunjite la 1 milimetru.

\*\*\* Distanța dintre puncte este formată din segmente cumulate ce sunt mai mici decât valoarea 1 milimetru.

Neutilizabil în Circuitul Civil



**DATE DESPRE IMOBILUL NR. 13197**

Oficiul de Cadastru și Publicitate Imobiliară MUREȘ  
Biroul de Cadastru și Publicitate Imobiliară Târgu Mureș

**A. Partea I. Descrierea imobilului**

TEREN Intravilan

Nr. CF vechi:889 (A+2)

Adresa: Loc. Corunca, Str Noua, Nr. 98, Jud. Mureș

Nr. Crt	Nr cadastral Nr. topografic	Suprafața* (mp)	Observații / Referințe
A1	55219	1.398	Sector cadastral:4 Teren imprejmuit;

**Construcții**

Crt	Nr cadastral Nr. topografic	Adresa	Observații / Referințe
A1.1	55219-C1	Loc. Corunca, Str Noua, Nr. 98, Jud. Mureș	Nr. niveluri:1; S. construita la sol:40 mp; Casa de locuit
A1.2	0	Loc. Corunca, Str Noua, Nr. 98, Jud. Mureș	Nr. niveluri:2; S. construita la sol:92 mp;

**B. Partea II. Proprietari și acte**

Inscrieri privitoare la dreptul de proprietate și alte drepturi reale		Referințe
<b>15615 / 05/09/2001</b>		
Act Notarial nr. 1027, din 01/01/2001 emis de NP Balgaradean Stela;		
B1	Intabulare, drept de PROPRIETATE, dobandit prin Conventie, cota actuala 1/1, cota initiala 1/1 1) MARA CORNEL, si sotia 2) MARA MELINDA	A1
B2	Intabulare, drept de PROPRIETATE, dobandit prin Conventie, cota actuala 1/1, cota initiala 1/1 1) MARA CORNEL, si sotia 2) MARA MELINDA	A1.1
/		
Act Administrativ nr. 5765, din 21/06/2023 emis de COMUNA CORUNCA;		
B3	Intabulare, drept de PROPRIETATE, dobandit prin Lege, cota actuala 1/1, cota initiala 1/1 1) MARA CORNEL 2) MARA MELINDA	A1.2

**C. Partea III. SARCINI .**

Inscrieri privind dezmembramintele dreptului de proprietate, drepturi reale de garanție și sarcini	Referințe
NU SUNT	

## Anexa Nr. 1 La Partea I

## Teren

Nr cadastral	Suprafața (mp)*	Observații / Referințe
55219	1.398	

\* Suprafața este determinată în planul de proiecție Stereo 70.



## Date referitoare la teren

Crt	Categorie folosință	Intra vilan	Suprafața (mp)	Tarla	Parcelă	Nr. topo	Observații / Referințe
1	curți constructii	DA	708	-	-	1345/72	
2	arabil	DA	370	-	-	-	
3	livada	DA	320	-	-	-	

## Date referitoare la construcții

Crt	Număr	Destinație construcție	Supraf. (mp)	Situație juridică	Observații / Referințe
A1.1	55219-C1	construcții de locuințe	40	Cu acte	Nr. niveluri:1; S. construită la sol:40 mp; Casa de locuit
A1.2	0	construcții de locuințe	92	Cu acte	Nr. niveluri:2; S. construită la sol:92 mp;

## Lungime Segmente

1) Valorile lungimilor segmentelor sunt obținute din proiecție în plan.

Punct început	X / Y	Punct sfârșit	X / Y	Lungime segment (** (m))
1	471.172,853 557.661,446	2	471.154,809 557.665,728	18.545

Punct început	X / Y	Punct sfârșit	X / Y	Lungime segment (** (m)
2	471.154,809 557.665,728	3	471.146,348 557.620,26	46.249
3	471.146,348 557.620,26	4	471.145,063 557.611,437	8.916
4	471.145,063 557.611,437	5	471.142,562 557.594,986	16.64
5	471.142,562 557.594,986	6	471.161,335 557.589,087	19.678
6	471.161,335 557.589,087	1	471.172,853 557.661,446	73.27

\*\* Lungimile segmentelor sunt determinate în planul de proiecție Stereo 70 și sunt rotunjite la 1 milimetru.

\*\*\* Distanța dintre puncte este formată din segmente cumulate ce sunt mai mici decât valoarea 1 milimetru.

Neutilizabil în Circuitul Civil



**DATE DESPRE IMOBILUL NR. 13232**

Oficiul de Cadastru și Publicitate Imobiliară MUREȘ  
Biroul de Cadastru și Publicitate Imobiliară Târgu Mureș

**A. Partea I. Descrierea imobilului**

TEREN Intravilan

Adresa: Loc. Corunca, Jud. Mureș, Strada nr. 6.

Nr. Crt	Nr cadastral Nr. topografic	Suprafața* (mp)	Observații / Referințe
A1	54127	8.051	Sector cadastral:2 Teren neimprejmuit;

**B. Partea II. Proprietari și acte**

Inscrieri privitoare la dreptul de proprietate și alte drepturi reale		Referințe
<b>46291 / 14/07/2017</b>		
Act Normativ nr. 964, din 05/09/2002 emis de Guvernul României (act administrativ nr 3730 din 14.07.2017, emis de Primaria Comunei Corunca, documentatie cadastrala avizata de OCPI Mures;act normativ nr 1614 din 04.12.2008, emis de Guvernul României;act normativ nr 43 din 28.08.1997, emis de Guvernul României);		
B1	Intabulare, drept de PROPRIETATE, dobandit prin Lege, cota actuala 1/1, cota initiala 1/1 1) COMUNA CORUNCA, CIF:9999999999999	A1
B2	Intabulare, drept de ADMINISTRARE 1) CONSILIUL LOCAL AL COMUNEI CORUNCA, CIF:9999999999999	A1

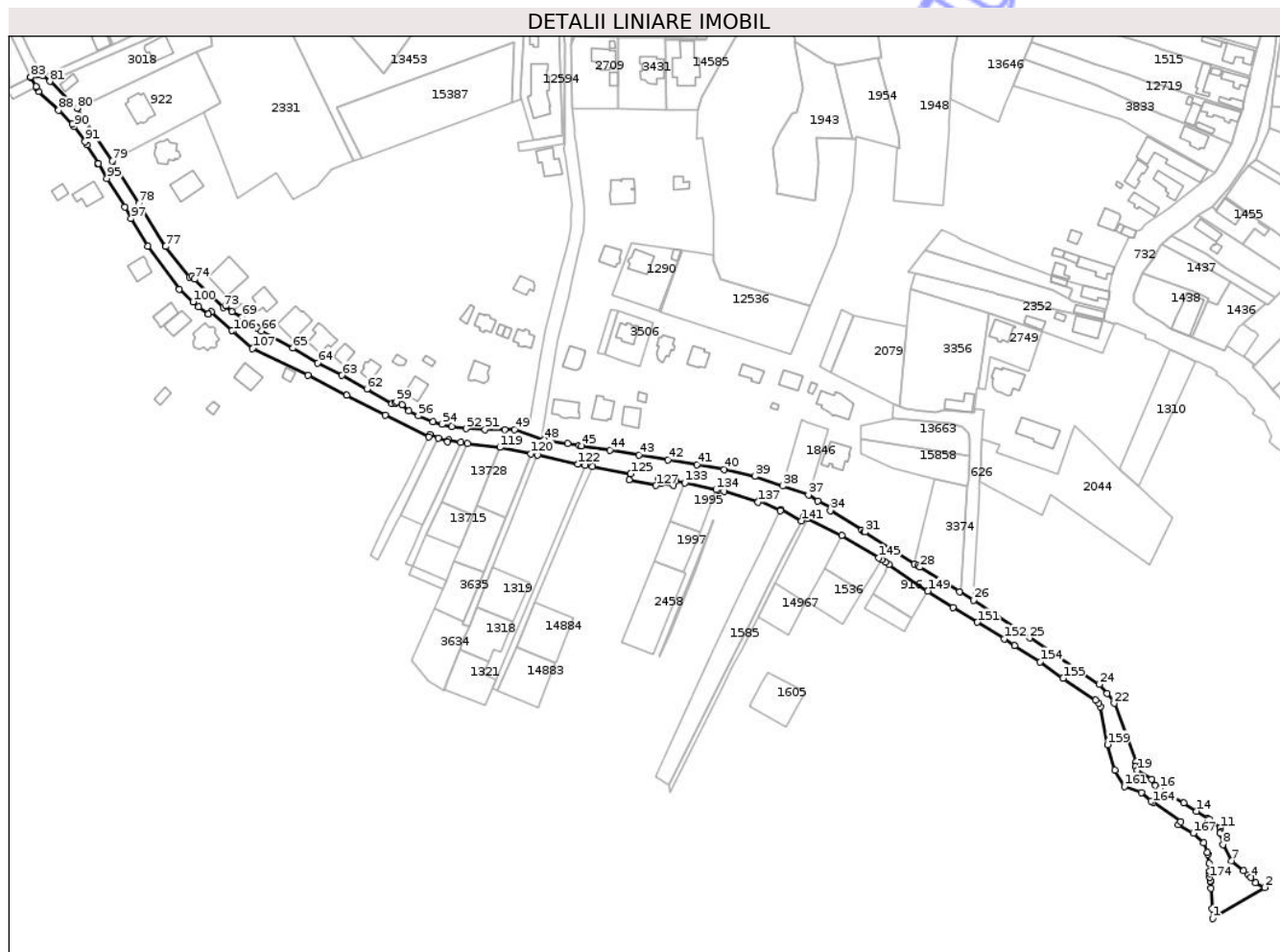
**C. Partea III. SARCINI .**

Inscrieri privind dezmembramintele dreptului de proprietate, drepturi reale de garanție și sarcini	Referințe
NU SUNT	

**Teren**

Nr cadastral	Suprafața (mp)*	Observații / Referințe
54127	8.051	

\* Suprafața este determinată în planul de proiecție Stereo 70.



**Date referitoare la teren**

Crt	Categorie folosință	Intravilan	Suprafața (mp)	Tarla	Parcelă	Nr. topo	Observații / Referințe
1	drum	DA	8.051	-	-	-	

**Lungime Segmente**

1) Valorile lungimilor segmentelor sunt obținute din proiecție în plan.

Punct început	X / Y	Punct sfârșit	X / Y	Lungime segment	Punct început	X / Y	Punct sfârșit	X / Y	Lungime segment	Punct început	X / Y	Punct sfârșit	X / Y	Lungime segment
1	470.542,487 557.879,394	2	470.570,84 557.896,23	32.975	2	470.570,84 557.896,23	3	470.566,0 557.898,95	5.552	3	470.566,0 557.898,95	4	470.563,25 557.901,62	3.833
4	470.563,25 557.901,62	5	470.561,79 557.902,98	1.995	5	470.561,79 557.902,98	6	470.559,29 557.905,44	3.507	6	470.559,29 557.905,44	7	470.552,758 557.910,718	8.398
7	470.552,758 557.910,718	8	470.548,009 557.919,626	10.095	8	470.548,009 557.919,626	9	470.546,6 557.925,9	6.43	9	470.546,6 557.925,9	10	470.546,72 557.926,54	0.651
10	470.546,72 557.926,54	11	470.546,51 557.928,63	2.101	11	470.546,51 557.928,63	12	470.540,536 557.933,323	7.597	12	470.540,536 557.933,323	13	470.540,03 557.933,72	0.643
13	470.540,03 557.933,72	14	470.533,6 557.937,79	7.61	14	470.533,6 557.937,79	15	470.526,64 557.942,14	8.208	15	470.526,64 557.942,14	16	470.513,753 557.950,226	15.214
16	470.513,753 557.950,226	17	470.511,31 557.951,69	2.848	17	470.511,31 557.951,69	18	470.509,146 557.955,17	4.098	18	470.509,146 557.955,17	19	470.501,277 557.960,103	9.287

Punct început	X / Y	Punct sfârșit	X / Y	Lungime segment	Punct început	X / Y	Punct sfârșit	X / Y	Lungime segment	Punct început	X / Y	Punct sfârșit	X / Y	Lungime segment
19	470.501,277 557.960,103	20	470.500,38 557.962,06	2.153	20	470.500,38 557.962,06	21	470.500,792 557.964,625	2.598	21	470.500,792 557.964,625	22	470.488,7 557.996,586	34.17 2
22	470.488,7 557.996,586	23	470.484,952 558.002,054	6.629	23	470.484,952 558.002,054	24	470.480,653 558.006,866	6.453	24	470.480,653 558.006,866	25	470.442,628 558.032,126	45.65 1
25	470.442,628 558.032,126	26	470.412,14 558.052,64	36.74 7	26	470.412,14 558.052,64	27	470.404,309 558.057,338	9.132	27	470.404,309 558.057,338	28	470.382,843 558.070,709	25.29
28	470.382,843 558.070,709	29	470.381,817 558.071,348	1.209	29	470.381,817 558.071,348	30	470.379,854 558.072,597	2.327	30	470.379,854 558.072,597	31	470.352,769 558.089,829	32.10 2
31	470.352,769 558.089,829	32	470.352,483 558.090,007	0.337	32	470.352,483 558.090,007	33	470.351,032 558.090,909	1.709	33	470.351,032 558.090,909	34	470.333,972 558.101,516	20.08 9
34	470.333,972 558.101,516	35	470.334,957 558.102,954	1.743	35	470.334,957 558.102,954	36	470.327,149 558.106,779	8.695	36	470.327,149 558.106,779	37	470.321,996 558.110,086	6.123
37	470.321,996 558.110,086	38	470.307,856 558.114,874	14.92 9	38	470.307,856 558.114,874	39	470.292,697 558.120,26	16.08 7	39	470.292,697 558.120,26	40	470.275,989 558.123,834	17.08 6
40	470.275,989 558.123,834	41	470.261,092 558.126,6	15.15 2	41	470.261,092 558.126,6	42	470.245,332 558.129,23	15.97 8	42	470.245,332 558.129,23	43	470.229,482 558.131,875	16.06 9
43	470.229,482 558.131,875	44	470.213,649 558.134,378	16.03	44	470.213,649 558.134,378	45	470.198,227 558.136,755	15.60 4	45	470.198,227 558.136,755	46	470.196,916 558.136,974	1.329
46	470.196,916 558.136,974	47	470.190,65 558.138,017	6.352	47	470.190,65 558.138,017	48	470.177,842 558.140,15	12.98 4	48	470.177,842 558.140,15	49	470.161,843 558.145,644	16.91 6
49	470.161,843 558.145,644	50	470.156,545 558.145,62	5.298	50	470.156,545 558.145,62	51	470.145,639 558.145,561	10.90 6	51	470.145,639 558.145,561	52	470.135,334 558.146,2	10.32 5
52	470.135,334 558.146,2	53	470.127,357 558.147,126	8.031	53	470.127,357 558.147,126	54	470.122,234 558.148,49	5.301	54	470.122,234 558.148,49	55	470.117,264 558.149,988	5.191
55	470.117,264 558.149,988	56	470.109,212 558.153,107	8.635	56	470.109,212 558.153,107	57	470.104,082 558.155,777	5.783	57	470.104,082 558.155,777	58	470.100,288 558.159,118	5.055
58	470.100,288 558.159,118	59	470.097,43 558.160,75	3.291	59	470.097,43 558.160,75	60	470.096,827 558.160,148	0.852	60	470.096,827 558.160,148	61	470.094,849 558.159,842	2.002
61	470.094,849 558.159,842	62	470.081,171 558.167,73	15.78 9	62	470.081,171 558.167,73	63	470.067,596 558.175,179	15.48 4	63	470.067,596 558.175,179	64	470.054,384 558.181,996	14.86 7
64	470.054,384 558.181,996	65	470.040,85 558.189,998	15.72 3	65	470.040,85 558.189,998	66	470.023,751 558.199,358	19.49 3	66	470.023,751 558.199,358	67	470.021,758 558.200,736	2.423
67	470.021,758 558.200,736	68	470.021,129 558.201,187	0.774	68	470.021,129 558.201,187	69	470.013,039 558.206,986	9.954	69	470.013,039 558.206,986	70	470.012,56 558.206,502	0.681
70	470.012,56 558.206,502	71	470.007,391 558.209,832	6.149	71	470.007,391 558.209,832	72	470.004,136 558.213,225	4.702	72	470.004,136 558.213,225	73	470.002,838 558.212,117	1.707
73	470.002,838 558.212,117	74	469.987,213 558.227,569	21.97 5	74	469.987,213 558.227,569	75	469.985,693 558.229,445	2.414	75	469.985,693 558.229,445	76	469.984,422 558.228,576	1.54
76	469.984,422 558.228,576	77	469.971,326 558.245,341	21.27 4	77	469.971,326 558.245,341	78	469.956,869 558.268,832	27.58 3	78	469.956,869 558.268,832	79	469.942,163 558.291,98	27.42 4
79	469.942,163 558.291,98	80	469.923,097 558.320,716	34.48 6	80	469.923,097 558.320,716	81	469.908,309 558.335,33	20.79 1	81	469.908,309 558.335,33	82	469.904,386 558.338,352	4.952
82	469.904,386 558.338,352	83	469.897,8 558.337,7	6.618	83	469.897,8 558.337,7	84	469.897,917 558.337,506	0.227	84	469.897,917 558.337,506	85	469.900,62 558.332,373	5.801
85	469.900,62 558.332,373	86	469.900,8 558.332,066	0.356	86	469.900,8 558.332,066	87	469.902,15 558.329,763	2.67	87	469.902,15 558.329,763	88	469.913,033 558.319,571	14.91
88	469.913,033 558.319,571	89	469.920,443 558.312,049	10.55 9	89	469.920,443 558.312,049	90	469.921,614 558.310,604	1.86	90	469.921,614 558.310,604	91	469.927,39 558.302,54	9.919
91	469.927,39 558.302,54	92	469.928,58 558.300,78	2.125	92	469.928,58 558.300,78	93	469.934,766 558.290,546	11.95 8	93	469.934,766 558.290,546	94	469.934,333 558.290,178	0.568
94	469.934,333 558.290,178	95	469.939,439 558.282,478	9.239	95	469.939,439 558.282,478	96	469.949,133 558.266,727	18.49 5	96	469.949,133 558.266,727	97	469.952,478 558.260,622	6.961
97	469.952,478 558.260,622	98	469.961,64 558.245,526	17.65 9	98	469.961,64 558.245,526	99	469.978,845 558.222,083	29.07 9	99	469.978,845 558.222,083	100	469.986,408 558.215,219	10.21 3
100	469.986,408 558.215,219	101	469.989,378 558.212,597	3.962	101	469.989,378 558.212,597	102	469.994,583 558.208,512	6.617	102	469.994,583 558.208,512	103	469.994,8 558.208,518	0.217
103	469.994,8 558.208,518	104	469.996,386 558.209,745	2.005	104	469.996,386 558.209,745	105	470.007,613 558.199,824	14.98 2	105	470.007,613 558.199,824	106	470.008,31 558.199,224	0.92
106	470.008,31 558.199,224	107	470.018,864 558.189,826	14.13 2	107	470.018,864 558.189,826	108	470.019,322 558.190,341	0.689	108	470.019,322 558.190,341	109	470.049,135 558.175,148	33.46 1
109	470.049,135 558.175,148	110	470.070,252 558.164,249	23.76 4	110	470.070,252 558.164,249	111	470.091,034 558.153,481	23.40 6	111	470.091,034 558.153,481	112	470.114,957 558.141,609	26.70 7
112	470.114,957 558.141,609	113	470.115,601 558.142,923	1.463	113	470.115,601 558.142,923	114	470.120,018 558.141,072	4.789	114	470.120,018 558.141,072	115	470.125,086 558.138,948	5.495
115	470.125,086 558.138,948	116	470.125,931 558.140,139	1.46	116	470.125,931 558.140,139	117	470.132,284 558.138,709	6.512	117	470.132,284 558.138,709	118	470.135,969 558.138,055	3.743

Punct început	X / Y	Punct sfârșit	X / Y	Lungime segment	Punct început	X / Y	Punct sfârșit	X / Y	Lungime segment	Punct început	X / Y	Punct sfârșit	X / Y	Lungime segment
118	470.135,969 558.138,055	119	470.153,721 558.135,916	17.88	119	470.153,721 558.135,916	120	470.170,684 558.132,478	17.308	120	470.170,684 558.132,478	121	470.174,336 558.131,752	3.723
121	470.174,336 558.131,752	122	470.196,358 558.126,823	22.567	122	470.196,358 558.126,823	123	470.200,179 558.126,132	3.883	123	470.200,179 558.126,132	124	470.204,031 558.125,428	3.916
124	470.204,031 558.125,428	125	470.225,095 558.121,575	21.413	125	470.225,095 558.121,575	126	470.224,134 558.118,189	3.52	126	470.224,134 558.118,189	127	470.238,899 558.115,226	15.059
127	470.238,899 558.115,226	128	470.240,443 558.119,065	4.138	128	470.240,443 558.119,065	129	470.241,496 558.118,88	1.069	129	470.241,496 558.118,88	130	470.241,768 558.116,265	2.629
130	470.241,768 558.116,265	131	470.248,321 558.115,289	6.625	131	470.248,321 558.115,289	132	470.249,562 558.117,465	2.505	132	470.249,562 558.117,465	133	470.254,525 558.116,594	5.039
133	470.254,525 558.116,594	134	470.271,644 558.112,848	17.524	134	470.271,644 558.112,848	135	470.272,757 558.112,607	1.139	135	470.272,757 558.112,607	136	470.275,992 558.111,909	3.309
136	470.275,992 558.111,909	137	470.294,52 558.106,205	19.386	137	470.294,52 558.106,205	138	470.294,954 558.107,164	1.053	138	470.294,954 558.107,164	139	470.306,712 558.101,314	13.133
139	470.306,712 558.101,314	140	470.307,053 558.101,997	0.763	140	470.307,053 558.101,997	141	470.318,199 558.095,96	12.676	141	470.318,199 558.095,96	142	470.319,4 558.098,261	2.596
142	470.319,4 558.098,261	143	470.321,432 558.097,264	2.263	143	470.321,432 558.097,264	144	470.340,126 558.088,092	20.823	144	470.340,126 558.088,092	145	470.360,268 558.075,774	23.61
145	470.360,268 558.075,774	146	470.362,058 558.074,637	2.121	146	470.362,058 558.074,637	147	470.363,847 558.073,5	2.12	147	470.363,847 558.073,5	148	470.365,841 558.072,243	2.357
148	470.365,841 558.072,243	149	470.387,154 558.057,728	25.786	149	470.387,154 558.057,728	150	470.400,741 558.048,704	16.311	150	470.400,741 558.048,704	151	470.414,041 558.040,695	15.525
151	470.414,041 558.040,695	152	470.428,688 558.031,696	17.191	152	470.428,688 558.031,696	153	470.434,352 558.028,084	6.718	153	470.434,352 558.028,084	154	470.448,328 558.019,17	16.577
154	470.448,328 558.019,17	155	470.460,845 558.010,186	15.407	155	470.460,845 558.010,186	156	470.478,593 557.998,262	21.382	156	470.478,593 557.998,262	157	470.480,208 557.996,661	2.274
157	470.480,208 557.996,661	158	470.481,078 557.994,715	2.132	158	470.481,078 557.994,715	159	470.485,123 557.974,057	21.05	159	470.485,123 557.974,057	160	470.488,98 557.960,074	14.505
160	470.488,98 557.960,074	161	470.494,352 557.951,149	10.417	161	470.494,352 557.951,149	162	470.503,566 557.947,877	9.778	162	470.503,566 557.947,877	163	470.508,76 557.943,26	6.949
163	470.508,76 557.943,26	164	470.509,99 557.942,454	1.471	164	470.509,99 557.942,454	165	470.524,896 557.932,155	18.118	165	470.524,896 557.932,155	166	470.523,88 557.930,44	1.993
166	470.523,88 557.930,44	167	470.531,92 557.925,79	9.288	167	470.531,92 557.925,79	168	470.537,59 557.920,46	7.782	168	470.537,59 557.920,46	169	470.539,46 557.915,42	5.376
169	470.539,46 557.915,42	170	470.539,77 557.914,15	1.307	170	470.539,77 557.914,15	171	470.540,57 557.909,4	4.817	171	470.540,57 557.909,4	172	470.540,89 557.904,9	4.511
172	470.540,89 557.904,9	173	470.540,81 557.903,81	1.093	173	470.540,81 557.903,81	174	470.540,989 557.901,628	2.189	174	470.540,989 557.901,628	175	470.541,152 557.899,635	2.0
175	470.541,152 557.899,635	176	470.541,17 557.899,42	0.216	176	470.541,17 557.899,42	177	470.541,54 557.895,75	3.689	177	470.541,54 557.895,75	178	470.542,27 557.884,61	11.164
178	470.542,27 557.884,61	1	470.542,487 557.879,394	5.221										

\*\* Lungimile segmentelor sunt determinate în planul de proiecție Stereo 70 și sunt rotunjite la 1 milimetru.

\*\*\* Distanța dintre puncte este formată din segmente cumulate ce sunt mai mici decât valoarea 1 milimetru.

**DATE DESPRE IMOBILUL NR. 13312**

Oficiul de Cadastru și Publicitate Imobiliară MUREȘ  
Biroul de Cadastru și Publicitate Imobiliară Târgu Mureș

**A. Partea I. Descrierea imobilului**

TEREN Extravilan

Adresa: Jud. Mureș

Nr. Crt	Nr cadastral Nr. topografic	Suprafața* (mp)	Observații / Referințe
A1		4.000	Sector cadastral:13 Teren neimprejmut;

**B. Partea II. Proprietari și acte**

Inscrieri privitoare la dreptul de proprietate și alte drepturi reale		Referințe
/		
Act Normativ nr. 7, din 13/03/1996 emis de PARLAMENTUL ROMANIEI;		
B1	Intabulare, drept de PROPRIETATE, dobândit prin Lege, cota actuala 1/1, cota initiala 1/1 1) NEIDENTIFICAT NEIDENTIFICAT	A1
B2	se noteaza mentiunea rezerva la dispozitia comisiei locale de fond funciar	A1

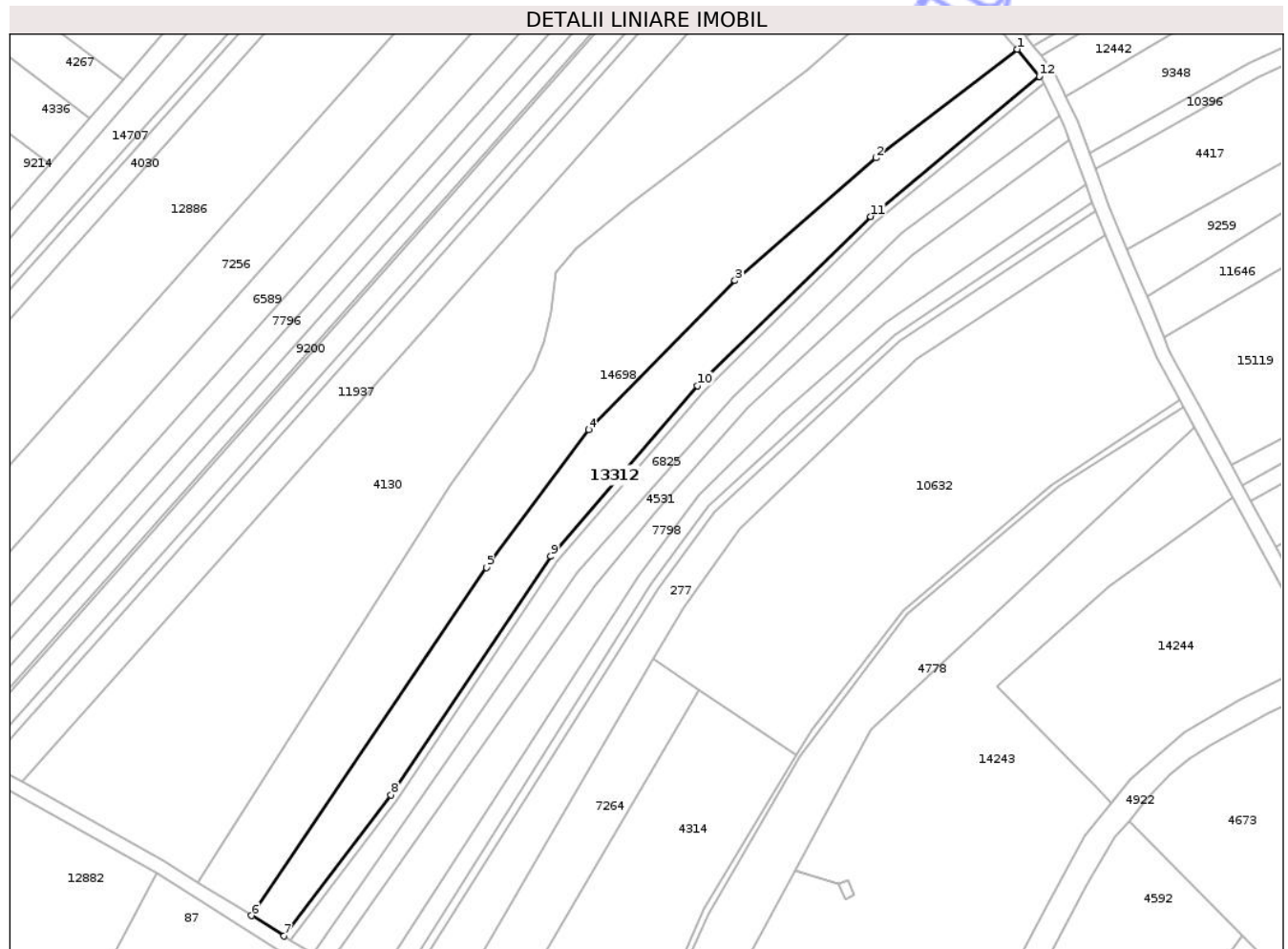
**C. Partea III. SARCINI .**

Inscrieri privind dezmembramintele dreptului de proprietate, drepturi reale de garanție și sarcini	Referințe
NU SUNT	

**Teren**

Nr cadastral	Suprafața (mp)*	Observații / Referințe
	4.000	

\* Suprafața este determinată în planul de proiecție Stereo 70.



**Date referitoare la teren**

Crt	Categorie folosință	Intra vilan	Suprafața (mp)	Tarla	Parcelă	Nr. topo	Observații / Referințe
1	padure	NU	4.000	-	-	-	

**Lungime Segmente**

1) Valorile lungimilor segmentelor sunt obținute din proiecție în plan.

Punct început	X / Y	Punct sfârșit	X / Y	Lungime segment (** (m)
1	473.302,008 559.083,685	2	473.263,011 559.053,714	49.184
2	473.263,011 559.053,714	3	473.224,021 559.019,84	51.649
3	473.224,021 559.019,84	4	473.183,619 558.978,732	57.638
4	473.183,619 558.978,732	5	473.155,391 558.940,624	47.424
5	473.155,391 558.940,624	6	473.090,471 558.844,556	115.947

Punct început	X / Y	Punct sfârșit	X / Y	Lungime segment (** (m)
6	473.090,471 558.844,556	7	473.099,398 558.838,959	10.536
7	473.099,398 558.838,959	8	473.129,032 558.877,851	48.895
8	473.129,032 558.877,851	9	473.173,106 558.943,755	79.283
9	473.173,106 558.943,755	10	473.213,671 558.990,815	62.13
10	473.213,671 558.990,815	11	473.261,535 559.037,543	66.891
11	473.261,535 559.037,543	12	473.308,106 559.076,207	60.529
12	473.308,106 559.076,207	1	473.302,008 559.083,685	9.649

\*\* Lungimile segmentelor sunt determinate în planul de proiecție Stereo 70 și sunt rotunjite la 1 milimetru.

\*\*\* Distanța dintre puncte este formată din segmente cumulate ce sunt mai mici decât valoarea 1 milimetru.

Neutilizabil în Circuitul Civil



**DATE DESPRE IMOBILUL NR. 13331**

Oficiul de Cadastru și Publicitate Imobiliară MUREȘ  
Biroul de Cadastru și Publicitate Imobiliară Târgu Mureș

**A. Partea I. Descrierea imobilului**

TEREN Extravilan

Adresa: Jud. Mureș

Nr. Crt	Nr cadastral Nr. topografic	Suprafața* (mp)	Observații / Referințe
A1		20.600	Sector cadastral:11 Teren neimprejmuit;

**B. Partea II. Proprietari și acte**

Inscrieri privitoare la dreptul de proprietate și alte drepturi reale	Referințe
/	
Act Administrativ nr. 8249, din 10/06/2004 emis de CJSIPT Mures;	
B1	A1
Intabulare, drept de PROPRIETATE, dobandit prin Constituire, cota actuala 1/1, cota initiala 1/1 1) VERES G. GASPARG	

**C. Partea III. SARCINI .**

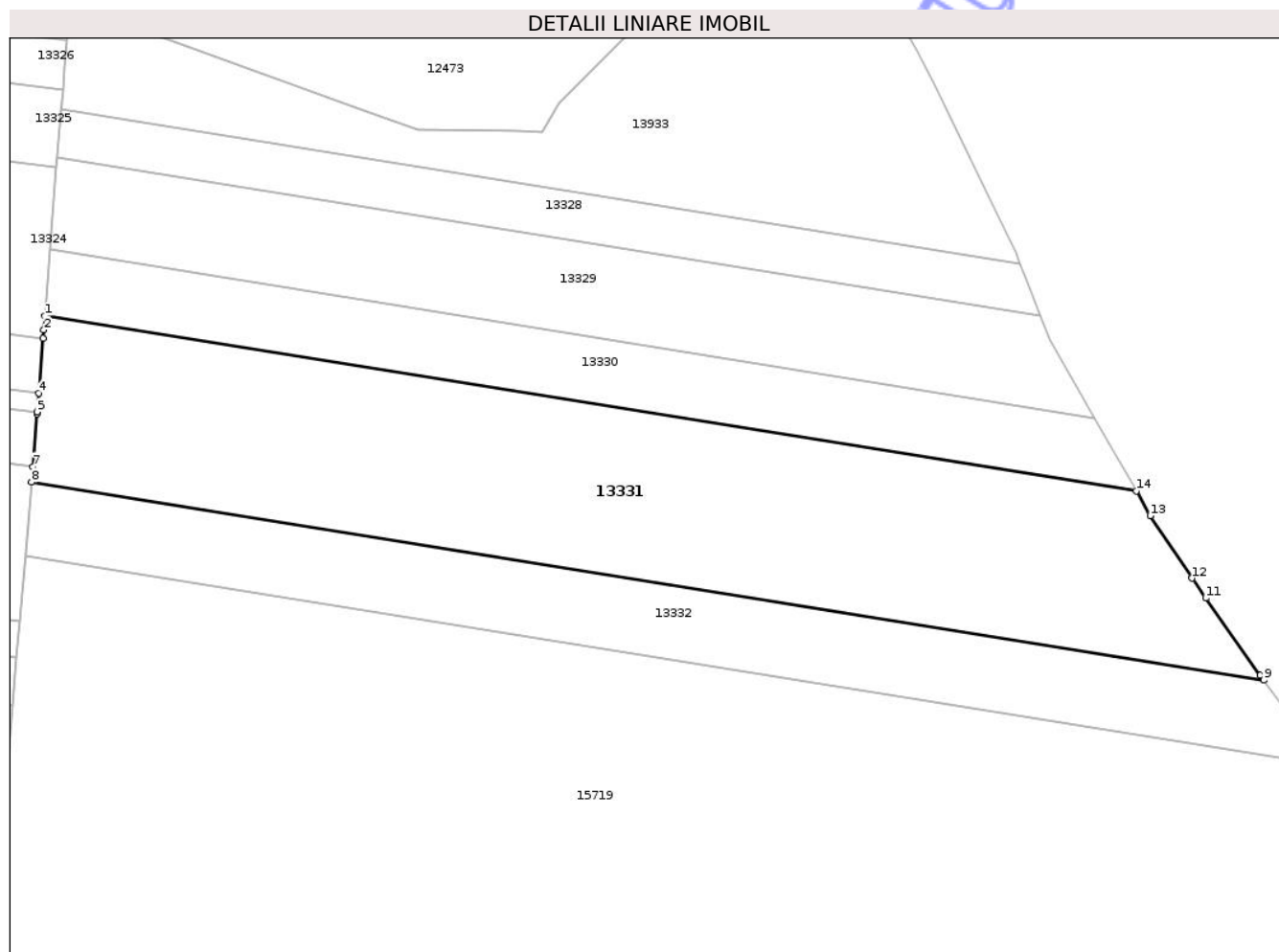
Inscrieri privind dezmembramintele dreptului de proprietate, drepturi reale de garanție și sarcini	Referințe
NU SUNT	

## Anexa Nr. 1 La Partea I

## Teren

Nr cadastral	Suprafața (mp)*	Observații / Referințe
	20.600	

\* Suprafața este determinată în planul de proiecție Stereo 70.



## Date referitoare la teren

Crt	Categorie folosință	Intra vilan	Suprafața (mp)	Tarla	Parcelă	Nr. topo	Observații / Referințe
1	padure	NU	20.600	40	1200/6	-	UA VI UP 58A%

## Lungime Segmente

1) Valorile lungimilor segmentelor sunt obținute din proiecție în plan.

Punct început	X / Y	Punct sfârșit	X / Y	Lungime segment (** (m)
1	473.853,758 556.651,393	2	473.853,393 556.646,774	4.633
2	473.853,393 556.646,774	3	473.853,173 556.643,993	2.79
3	473.853,173 556.643,993	4	473.851,772 556.626,252	17.796
4	473.851,772 556.626,252	5	473.851,292 556.620,175	6.096
5	473.851,292 556.620,175	6	473.851,246 556.619,593	0.584

Punct început	X / Y	Punct sfârșit	X / Y	Lungime segment (** (m)
6	473.851,246 556.619,593	7	473.849,89 556.602,426	17.22
7	473.849,89 556.602,426	8	473.849,457 556.597,348	5.096
8	473.849,457 556.597,348	9	474.249,413 556.533,109	405.082
9	474.249,413 556.533,109	10	474.248,213 556.534,7	1.993
10	474.248,213 556.534,7	11	474.230,547 556.559,756	30.658
11	474.230,547 556.559,756	12	474.226,175 556.566,232	7.814
12	474.226,175 556.566,232	13	474.212,508 556.586,479	24.428
13	474.212,508 556.586,479	14	474.208,016 556.594,494	9.188
14	474.208,016 556.594,494	1	473.853,758 556.651,393	358.798

\*\* Lungimile segmentelor sunt determinate în planul de proiecție Stereo 70 și sunt rotunjite la 1 milimetru.

\*\*\* Distanța dintre puncte este formată din segmente cumulate ce sunt mai mici decât valoarea 1 milimetru.



**DATE DESPRE IMOBILUL NR. 13335**

Oficiul de Cadastru și Publicitate Imobiliară MUREȘ  
Biroul de Cadastru și Publicitate Imobiliară Târgu Mureș

**A. Partea I. Descrierea imobilului**

TEREN Intravilan

Adresa: Loc. Bozeni, Jud. Mureș

Nr. Crt	Nr cadastral Nr. topografic	Suprafața* (mp)	Observații / Referințe
A1	55619	1.700	Sector cadastral:17 Teren neimprejmuit;

**B. Partea II. Proprietari și acte**

Inscrieri privitoare la dreptul de proprietate și alte drepturi reale	Referințe
<b>24662 / 21/03/2022</b>	
Act Notarial nr. 1233, din 18/03/2022 emis de NP HOLBACH ANNA-MARIA;	
B1	A1
Intabulare, drept de PROPRIETATE, dobândit prin Convenție, cota actuala 1/1, cota initiala 1/1	
1) TOKES SZILARD, si sotia	
2) TOKES ERZSEBET-NOEMI, (bun comun)	

**C. Partea III. SARCINI**

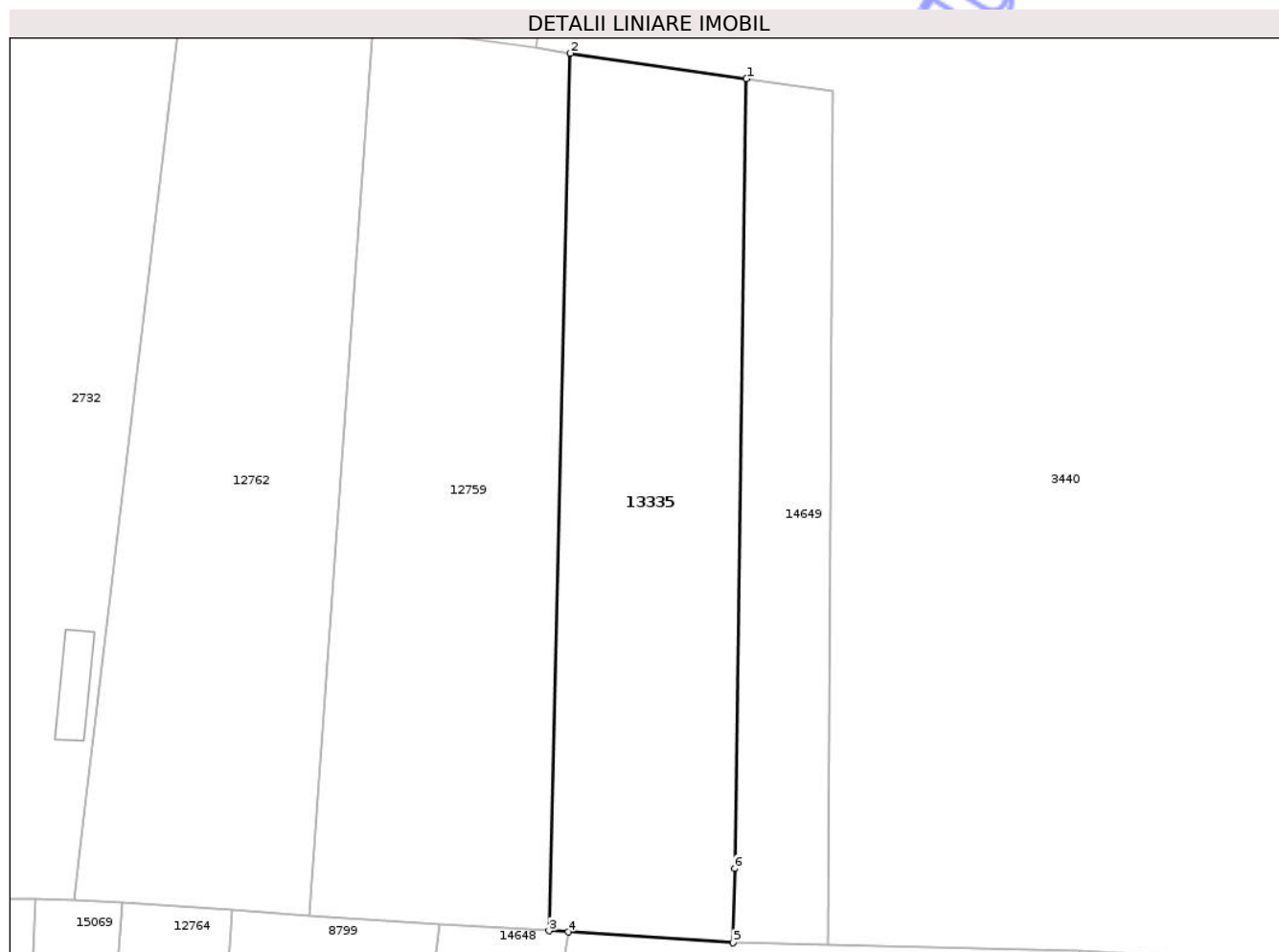
Inscrieri privind dezmembramentele dreptului de proprietate, drepturi reale de garanție și sarcini	Referințe
<b>32917 / 21/04/2023</b>	
Hotarare Judecatoreasca nr. 1950, din 12/03/2019 emis de JUDECATORIA TARGU MURES (dosar nr. 2969/320/2019) (inscris sub semnatura privata nr 913/2019 din 11.04.2023, emis de EJ VLAS MARIA CRISTINA);	
C1	A1
Se noteaza urmarirea imobilului privind pe TOKES SZILARD, creditor urmaritor: FRANKFURTER INKASSO GESELLSCHAFT MBH si NEXT CAPITAL SOLUTIONS LIMITED, pentru suma de: 1808, 62 lei + cheltuieli de executare si alte obligatii de plata incuviintate de instanta.	
<b>39131 / 06/05/2025</b>	
Inscris Sub Semnatura Privata nr. 680/2025, din 30/04/2025 emis de BEJ MAGYARI SZABOLCS (hotarare judecatoreasca nr 2645 din 18.03.2025, emis de JUDECĂTORIA TÂRGU MUREȘ (dosar nr. 3355/320/2025));	
C2	A1
Se noteaza urmarirea imobilului privind pe TOKES SZILARD, creditor urmaritor: RUS DANIEL, pentru suma de: 37.340 lei + cheltuieli de executare si alte obligatii de plata incuviintate de instanta.	

## Anexa Nr. 1 La Partea I

## Teren

Nr cadastral	Suprafața (mp)*	Observații / Referințe
55619	1.700	

\* Suprafața este determinată în planul de proiecție Stereo 70.



## Date referitoare la teren

Crt	Categorie folosință	Intra vilan	Suprafața (mp)	Tarla	Parcelă	Nr. topo	Observații / Referințe
1	arabil	DA	1.700	34	1080/52	-	

## Lungime Segmente

1) Valorile lungimilor segmentelor sunt obținute din proiecție în plan.

Punct început	X / Y	Punct sfârșit	X / Y	Lungime segment (** (m)
1	474.561,667 559.140,039	2	474.543,374 559.142,694	18.485
2	474.543,374 559.142,694	3	474.541,151 559.051,483	91.238
3	474.541,151 559.051,483	4	474.543,148 559.051,353	2.001
4	474.543,148 559.051,353	5	474.560,297 559.050,239	17.185
5	474.560,297 559.050,239	6	474.560,465 559.057,942	7.705

Punct început	X / Y	Punct sfârșit	X / Y	Lungime segment (** (m)
6	474.560,465 559.057,942	1	474.561,667 559.140,039	82.106

\*\* Lungimile segmentelor sunt determinate în planul de proiecție Stereo 70 și sunt rotunjite la 1 milimetru.

\*\*\* Distanța dintre puncte este formată din segmente cumulate ce sunt mai mici decât valoarea 1 milimetru.

Neutilizabil în Circuitul Civil



**DATE DESPRE IMOBILUL NR. 13368**

Oficiul de Cadastru și Publicitate Imobiliară MUREȘ  
Biroul de Cadastru și Publicitate Imobiliară Târgu Mureș

**A. Partea I. Descrierea imobilului**

TEREN Intravilan

Nr. CF vechi:365/I  
Nr. topografic:471/1

Adresa: Loc. Corunca, Jud. Mureș

Nr. Crt	Nr cadastral Nr. topografic	Suprafața* (mp)	Observații / Referințe
A1	53485	806	Sector cadastral:1 Teren neimprejmuit; diferenta de suprafata se regaseste la id 1249

**B. Partea II. Proprietari și acte**

Inscrieri privitoare la dreptul de proprietate și alte drepturi reale	Referințe
<b>53491 / 21/06/2024</b>	
Act Notarial nr. 2074, din 18/06/2024 emis de N.P. HOLBACH ANNA-MĂRIA;	
B3	A1
Intabulare, drept de PROPRIETATE, dobandit prin Conventie, cota actuala 1/1, cota initiala 1/1	
1) NYULAS BERNAT-LASZLO, bun propriu	

**C. Partea III. SARCINI .**

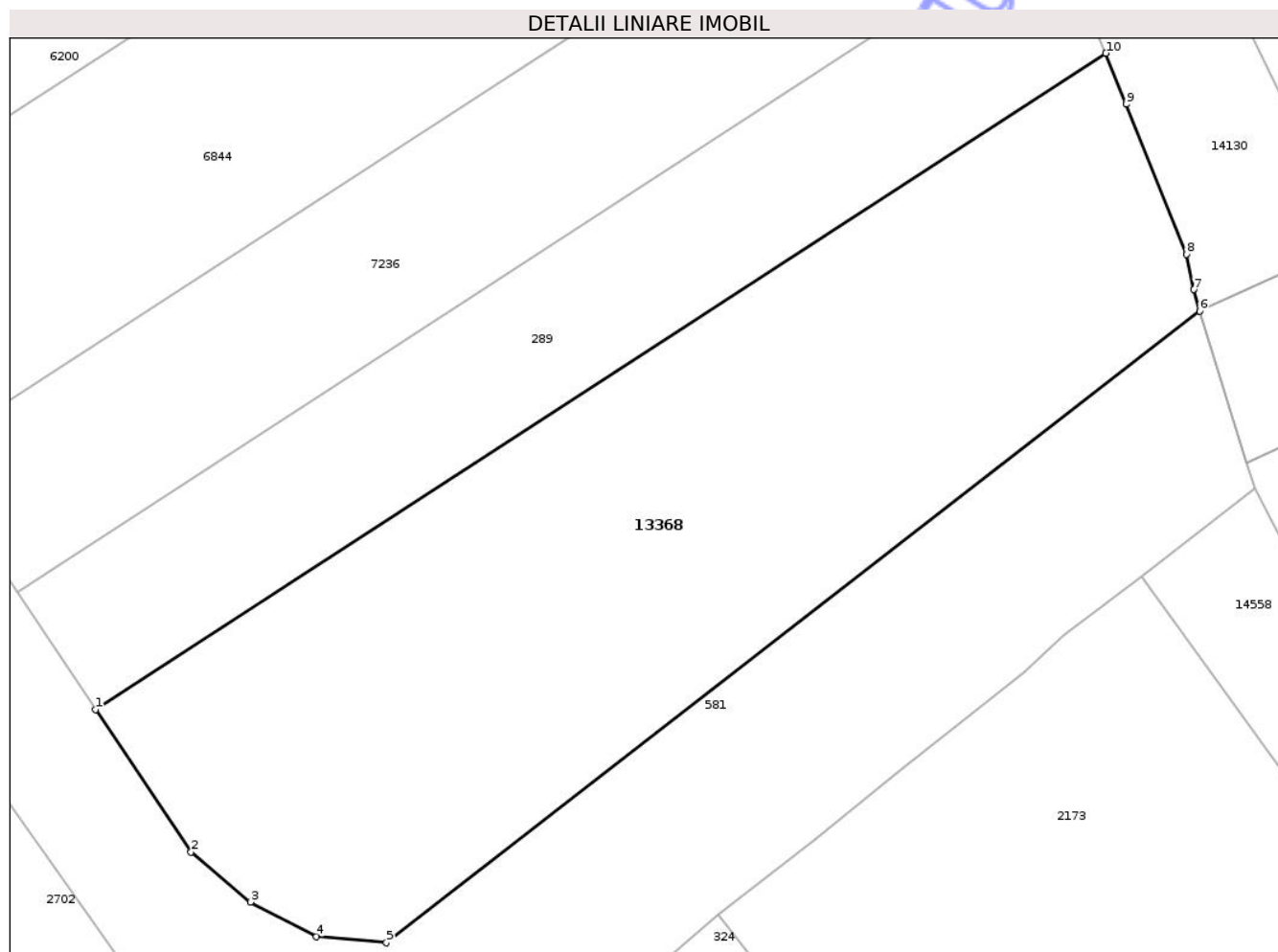
Inscrieri privind dezmembramintele dreptului de proprietate, drepturi reale de garanție și sarcini	Referințe
NU SUNT	

## Anexa Nr. 1 La Partea I

## Teren

Nr cadastral	Suprafața (mp)*	Observații / Referințe
53485	806	diferenta de suprafata se regasese la id 1249

\* Suprafața este determinată în planul de proiecție Stereo 70.



## Date referitoare la teren

Crt	Categorie folosință	Intravilan	Suprafața (mp)	Tarla	Parcelă	Nr. topo	Observații / Referințe
1	arabil	DA	806	44	1254/1	471/1	

## Lungime Segmente

1) Valorile lungimilor segmentelor sunt obținute din proiecție în plan.

Punct început	X / Y	Punct sfârșit	X / Y	Lungime segment (** (m)
1	470.093,814 557.366,954	2	470.098,318 557.360,232	8.091
2	470.098,318 557.360,232	3	470.101,13 557.357,871	3.672
3	470.101,13 557.357,871	4	470.104,243 557.356,25	3.51
4	470.104,243 557.356,25	5	470.107,543 557.355,951	3.314
5	470.107,543 557.355,951	6	470.145,958 557.385,764	48.626

Punct început	X / Y	Punct sfârșit	X / Y	Lungime segment (** (m)
6	470.145,958 557.385,764	7	470.145,67 557.386,784	1.06
7	470.145,67 557.386,784	8	470.145,33 557.388,452	1.702
8	470.145,33 557.388,452	9	470.142,495 557.395,526	7.621
9	470.142,495 557.395,526	10	470.141,528 557.397,939	2.6
10	470.141,528 557.397,939	1	470.093,814 557.366,954	56.892

\*\* Lungimile segmentelor sunt determinate în planul de proiecție Stereo 70 și sunt rotunjite la 1 milimetru.

\*\*\* Distanța dintre puncte este formată din segmente cumulate ce sunt mai mici decât valoarea 1 milimetru.

Neutilizabil în Circuitul Civil



**DATE DESPRE IMOBILUL NR. 13369**

Oficiul de Cadastru și Publicitate Imobiliară MUREȘ  
Biroul de Cadastru și Publicitate Imobiliară Târgu Mureș

**A. Partea I. Descrierea imobilului**

TEREN Intravilan

Nr. CF vechi:2320/N  
Nr. cadastral vechi:648-654/2-648-654/2-  
667-668-581-582-595/2

Adresa: Loc. Corunca, Jud. Mureș

Nr. Crt	Nr cadastral Nr. topografic	Suprafața* (mp)	Observații / Referințe
A1	52776	217	Sector cadastral:6 Teren neimprejmuit; diferenta de suprafata se regăseste la id 1803

**B. Partea II. Proprietari și acte**

Inscrieri privitoare la dreptul de proprietate și alte drepturi reale		Referințe
<b>9623 / 29/04/2004</b>		
Act Notarial nr. 2000, din 29/04/2004 emis de NP. Felicia Doinita Albuлесcu;		
B1	Intabulare, drept de PROPRIETATE, dobandit prin Conventie, cota actuala 556/1087, cota initiala 556/1087 1) <b>TOGAN CIPRIAN HORATIU</b>	A1
B2	Intabulare, drept de PROPRIETATE, dobandit prin Conventie, cota actuala 531/1087, cota initiala 531/1087 1) <b>ILEA VIOREL DOREL</b>	A1

**C. Partea III. SARCINI**

Inscrieri privind dezmembramintele dreptului de proprietate, drepturi reale de garanție și sarcini		Referințe
<b>35027 / 23/04/2021</b>		
Ordonanta nr. 138/D/P/2020, din 12/04/2021 emis de PLICCJ TG MURES (act administrativ nr 138/D/P/2020 din 22.04.2021, emis de B.C.C.O. TG-MURES SERV. DE COMBATERE A FINANTARII TERORISMULUI SI SPALARII BANILOR);		
C1	Se noteaza sechestru asigurator pana la concurenta sumei de 385000 euro conform art. 253 alin.4 din Codul de Procedura Penala, privind pe Ilea Viorel Dorel	A1

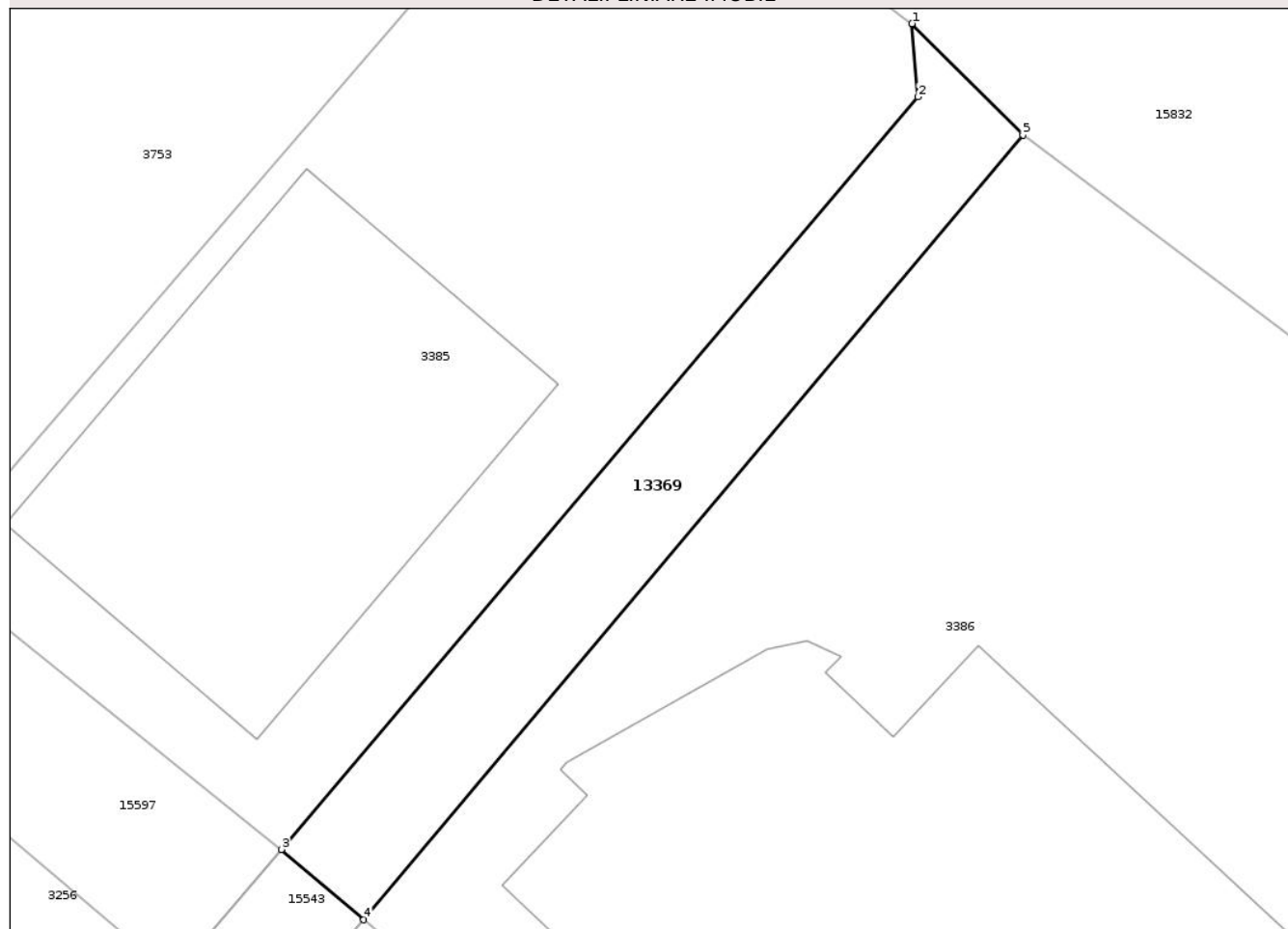
## Anexa Nr. 1 La Partea I

## Teren

Nr cadastral	Suprafața (mp)*	Observații / Referințe
52776	217	diferența de suprafața se regăsește la id 1803

\* Suprafața este determinată în planul de proiecție Stereo 70.

## DETALII LINIARE IMOBIL



## Date referitoare la teren

Crt	Categorie folosință	Intra vilan	Suprafața (mp)	Tarla	Parcelă	Nr. topo	Observații / Referințe
1	drum	DA	217	-	-	-	

## Lungime Segmente

1) Valorile lungimilor segmentelor sunt obținute din proiecție în plan.

Punct început	X / Y	Punct sfârșit	X / Y	Lungime segment (** (m)
1	470.443,551 557.061,087	2	470.443,813 557.057,857	3.241
2	470.443,813 557.057,857	3	470.415,636 557.024,563	43.617
3	470.415,636 557.024,563	4	470.419,277 557.021,452	4.789
4	470.419,277 557.021,452	5	470.448,467 557.056,169	45.358
5	470.448,467 557.056,169	1	470.443,551 557.061,087	6.954

\*\* Lungimile segmentelor sunt determinate în planul de proiecție Stereo 70 și sunt rotunjite la 1 milimetru.

\*\*\* Distanța dintre puncte este formată din segmente cumulate ce sunt mai mici decât valoarea 1 milimetru.

Neutilizabil în Circuitul  
Civil





## DATE DESPRE IMOBILUL NR. 13373

Oficiul de Cadastru și Publicitate Imobiliară MUREȘ  
Biroul de Cadastru și Publicitate Imobiliară Târgu Mureș

## A. Partea I. Descrierea imobilului

TEREN Intravilan

Adresa: Loc. Corunca, Jud. Mureș

Nr. Crt	Nr cadastral Nr. topografic	Suprafața* (mp)	Observații / Referințe
A1	55456	608	Sector cadastral:1 Teren neimprejmuit;

## B. Partea II. Proprietari și acte

Inscrieri privitoare la dreptul de proprietate și alte drepturi reale	Referințe
<b>55270 / 14/08/2020</b>	
Act Notarial nr. 1073, din 13/11/2015 emis de NP SAVA MIHAELA;	
B3	Intabulare, drept de PROPRIETATE, dobandit prin Conventie, cota actuala 304/67182, cota initiala 152/33591 1) <b>KATAN CONSULTING SRL</b> , CIF:21620340 <i>OBSERVATII: pozitie transcrisa din CF 53533/Corunca, inscrisa prin incheierea nr. 22605 din 29/03/2016; pozitie transcrisa din CF 51285/Corunca, incheierea nr. 77700din 23-11-2015</i>
B4	Intabulare, drept de PROPRIETATE, dobandit prin Conventie, cota actuala 304/67182, cota initiala 152/33591 1) <b>KATAN CONSULTING SRL</b> , CIF:21620340 <i>OBSERVATII: pozitie transcrisa din CF 53533/Corunca, inscrisa prin incheierea nr. 22605 din 29/03/2016; pozitie transcrisa din CF 51283/Corunca, incheierea nr. 77710din 23-11-2015</i>
B5	Intabulare, drept de PROPRIETATE, dobandit prin Conventie, cota actuala 1440/67182, cota initiala 720/33591 1) <b>KATAN CONSULTING SRL</b> , CIF:21620340 <i>OBSERVATII: pozitie transcrisa din CF 53533/Corunca, inscrisa prin incheierea nr. 22605 din 29/03/2016; pozitie transcrisa din CF 51288/Corunca, incheierea nr. 77715din 23-11-2015</i>
B6	Intabulare, drept de PROPRIETATE, dobandit prin Conventie, cota actuala 2122/67182, cota initiala 1061/33591 1) <b>KATAN CONSULTING SRL</b> , CIF:21620340 <i>OBSERVATII: pozitie transcrisa din CF 53533/Corunca, inscrisa prin incheierea nr. 22605 din 29/03/2016; pozitie transcrisa din CF 51281/Corunca, incheierea nr. 77729din 23-11-2015</i>
B7	Intabulare, drept de PROPRIETATE, dobandit prin Conventie, cota actuala 304/67182, cota initiala 152/33591 1) <b>KATAN CONSULTING SRL</b> , CIF:21620340 <i>OBSERVATII: pozitie transcrisa din CF 53533/Corunca, inscrisa prin incheierea nr. 22605 din 29/03/2016; pozitie transcrisa din CF 51287/Corunca, incheierea nr. 77733din 23-11-2015</i>
B8	Intabulare, drept de PROPRIETATE, dobandit prin Conventie, cota actuala 5800/67182, cota initiala 2900/33591 1) <b>KATAN CONSULTING SRL</b> , CIF:21620340 <i>OBSERVATII: pozitie transcrisa din CF 53533/Corunca, inscrisa prin incheierea nr. 22605 din 29/03/2016; pozitie transcrisa din CF 51259/Corunca, incheierea nr. 77738din 23-11-2015</i>
B9	Intabulare, drept de PROPRIETATE, dobandit prin Conventie, cota actuala 2877/67182, cota initiala 14385/335910 1) <b>KATAN CONSULTING SRL</b> , CIF:21620340 <i>OBSERVATII: pozitie transcrisa din CF 53533/Corunca, inscrisa prin incheierea nr. 22605 din 29/03/2016; pozitie transcrisa din CF 51293/Corunca, incheierea nr. 77742din 23-11-2015</i>
B10	Intabulare, drept de PROPRIETATE, dobandit prin Conventie, cota actuala 4200/67182, cota initiala 2100/33591 1) <b>KATAN CONSULTING SRL</b> , CIF:21620340 <i>OBSERVATII: pozitie transcrisa din CF 53533/Corunca, inscrisa prin incheierea nr. 22605 din 29/03/2016; pozitie transcrisa din CF 51292/Corunca, incheierea nr. 77745din 23-11-2015</i>
B11	Intabulare, drept de PROPRIETATE, dobandit prin Conventie, cota actuala 493/67182, cota initiala 2465/335910 1) <b>KATAN CONSULTING SRL</b> , CIF:21620340 <i>OBSERVATII: pozitie transcrisa din CF 53533/Corunca, inscrisa prin incheierea nr. 22605 din 29/03/2016; pozitie transcrisa din CF 51284/Corunca, incheierea nr. 77746din 23-11-2015</i>
B12	Intabulare, drept de PROPRIETATE, dobandit prin Conventie, cota actuala 180/67182, cota initiala 90/33591 1) <b>KATAN CONSULTING SRL</b> , CIF:21620340 <i>OBSERVATII: pozitie transcrisa din CF 53533/Corunca, inscrisa prin incheierea nr. 22605 din 29/03/2016; pozitie transcrisa din CF 51258/Corunca, incheierea nr. 77753din 23-11-2015</i>
B13	Intabulare, drept de PROPRIETATE, dobandit prin Conventie, cota

Inscrieri privitoare la dreptul de proprietate și alte drepturi reale		Referințe
B13	actuala 2877/67182, cota initiala 14385/335910 1) <b>KATAN CONSULTING SRL</b> , CIF:21620340 <i>OBSERVATII: pozitie transcrisa din CF 53533/Corunca, inscrisa prin incheierea nr. 22605 din 29/03/2016; pozitie transcrisa din CF 51286/Corunca, incheierea nr. 77757din 23-11-2015</i>	A1
B14	Intabulare, drept de PROPRIETATE, dobandit prin Conventie, cota actuala 539/67182, cota initiala 2695/335910 1) <b>KATAN CONSULTING SRL</b> , CIF:21620340 <i>OBSERVATII: pozitie transcrisa din CF 53533/Corunca, inscrisa prin incheierea nr. 22605 din 29/03/2016; pozitie transcrisa din CF 51278/Corunca, incheierea nr. 77761din 23-11-2015</i>	A1
B15	Intabulare, drept de PROPRIETATE, dobandit prin Conventie, cota actuala 2800/67182, cota initiala 1400/33591 1) <b>KATAN CONSULTING SRL</b> , CIF:21620340 <i>OBSERVATII: pozitie transcrisa din CF 53533/Corunca, inscrisa prin incheierea nr. 22605 din 29/03/2016; pozitie transcrisa din CF 51255/Corunca, incheierea nr. 77763din 23-11-2015</i>	A1
B16	Intabulare, drept de PROPRIETATE, dobandit prin Conventie, cota actuala 304/67182, cota initiala 152/33591 1) <b>KATAN CONSULTING SRL</b> , CIF:21620340 <i>OBSERVATII: pozitie transcrisa din CF 53533/Corunca, inscrisa prin incheierea nr. 22605 din 29/03/2016; pozitie transcrisa din CF 51290/Corunca, incheierea nr. 77766din 23-11-2015</i>	A1
B17	Intabulare, drept de PROPRIETATE, dobandit prin Conventie, cota actuala 1123/67182, cota initiala 5615/335910 1) <b>KATAN CONSULTING SRL</b> , CIF:21620340 <i>OBSERVATII: pozitie transcrisa din CF 53533/Corunca, inscrisa prin incheierea nr. 22605 din 29/03/2016; pozitie transcrisa din CF 51289/Corunca, incheierea nr. 77770din 23-11-2015</i>	A1
B18	Intabulare, drept de PROPRIETATE, dobandit prin Conventie, cota actuala 1439/67182, cota initiala 7195/335910 1) <b>KATAN CONSULTING SRL</b> , CIF:21620340 <i>OBSERVATII: pozitie transcrisa din CF 53533/Corunca, inscrisa prin incheierea nr. 22605 din 29/03/2016; pozitie transcrisa din CF 51291/Corunca, incheierea nr. 77772din 23-11-2015</i>	A1
B19	Intabulare, drept de PROPRIETATE, dobandit prin Conventie, cota actuala 3780/67182, cota initiala 1890/33591 1) <b>KATAN CONSULTING SRL</b> , CIF:21620340 <i>OBSERVATII: pozitie transcrisa din CF 53533/Corunca, inscrisa prin incheierea nr. 22605 din 29/03/2016; pozitie transcrisa din CF 51279/Corunca, incheierea nr. 77775din 23-11-2015</i>	A1
B20	Intabulare, drept de PROPRIETATE, dobandit prin Conventie, cota actuala 897/67182, cota initiala 4485/335910 1) <b>KATAN CONSULTING SRL</b> , CIF:21620340 <i>OBSERVATII: pozitie transcrisa din CF 53533/Corunca, inscrisa prin incheierea nr. 22605 din 29/03/2016; pozitie transcrisa din CF 51280/Corunca, incheierea nr. 77779din 23-11-2015</i>	A1
B21	Intabulare, drept de PROPRIETATE, dobandit prin Conventie, cota actuala 1808/67182, cota initiala 904/33591 1) <b>KATAN CONSULTING SRL</b> , CIF:21620340 <i>OBSERVATII: pozitie transcrisa din CF 53533/Corunca, inscrisa prin incheierea nr. 22605 din 29/03/2016; pozitie transcrisa din CF 51282/Corunca, incheierea nr. 77780din 23-11-2015</i>	A1
Act Notarial nr. 112, din 10/10/2019 emis de NP Nyaradi Daniela;		
B23	Intabulare, drept de PROPRIETATE, dobandit prin Conventie, cota actuala 33591/67182, cota initiala 33591/67182 1) <b>STEF IMPEX SRL</b> , CIF:1221824, (bun social) <i>OBSERVATII: pozitie transcrisa din CF 53533/Corunca, inscrisa prin incheierea nr. 72886 din 11/10/2019;</i>	A1

## C. Partea III. SARCINI

Inscrieri privind dezmembramintele dreptului de proprietate, drepturi reale de garanție și sarcini		Referințe
<b>55270 / 14/08/2020</b>		
Act Notarial nr. 317, din 13/08/2020 emis de N.P. Nyaradi Daniela;		
C1	Se inscrie DREPTUL DE TRECERE cu piciorul si autovehiculul in favoarea imobilului inscris in CFE 55461 Corunca	A1
Act Notarial nr. 323, din 13/08/2020 emis de N.P. Nyaradi Daniela;		
C2	Se inscrie DREPTUL DE TRECERE cu piciorul si autovehiculul in favoarea imobilului inscris in CFE 55459 Corunca	A1
C3	Se inscrie DREPTUL DE TRECERE cu piciorul si autovehiculul in favoarea imobilului inscris in CFE 55460 Corunca	A1
Act Notarial nr. 318, din 13/08/2020 emis de N.P. Nyaradi Daniela;		
C4	Se inscrie DREPTUL DE TRECERE cu piciorul si autovehiculul in favoarea imobilului inscris in CFE 55457 Corunca	A1
Act Notarial nr. 321, din 12/08/2020 emis de N.P. Nyaradi Daniela;		
C5	Se inscrie DREPTUL DE TRECERE cu piciorul si autovehiculul in	A1

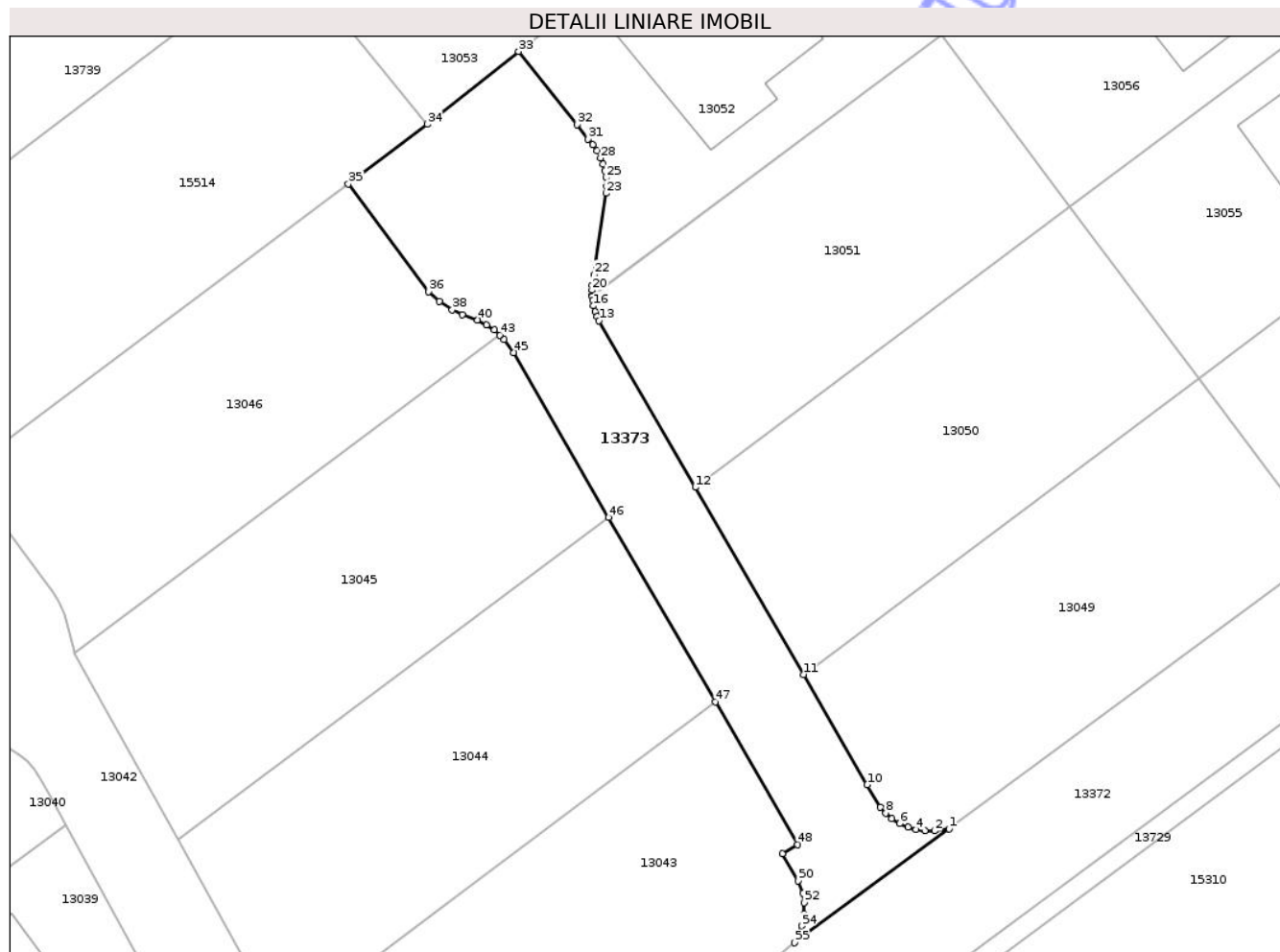
Inscrieri privind dezmembramintele dreptului de proprietate, drepturi reale de garanție și sarcini		Referințe
C5	favoarea imobilului inscris in CFE 55452 Corunca	
<b>70288 / 29/09/2020</b>		
Act Notarial nr. 414, din 17/09/2020 emis de NP Nyaradi Daniela;		
C6	Se inscrie DREPTUL DE TRECERE cu piciorul si autovehiculul in favoarea imobilului inscris in CFE 55453 Corunca	A1
<b>75886 / 16/10/2020</b>		
Act Notarial nr. 877, din 15/10/2020 emis de NP Sava Mihaela;		
C7	Se inscrie DREPTUL DE TRECERE cu piciorul si autovehiculul in favoarea imobilului inscris in CF 55458 Corunca	A1
<b>88545 / 03/12/2020</b>		
Act Notarial nr. 492, din 02/12/2020 emis de NP Nyaradi Daniela;		
C8	Se inscrie DREPTUL DE TRECERE cu piciorul si autovehiculul in favoarea imobilului inscris in CFE 55455 Corunca	A1
<b>56310 / 04/07/2022</b>		
Act Notarial nr. 1001, din 04/07/2022 emis de Tinca Tudor;		
C9	Se inscrie DREPTUL DE TRECERE, in favoarea imobilului inscris in CFE 55454 Corunca	A1
<b>80003 / 11/09/2025</b>		
Act Notarial nr. 1119, din 10/09/2025 emis de Tinca Tudor;		
C10	Se notează modificarea, prin acordul părților, a limitelor legale în interes privat, conform convenției de constituire a dreptului de traversare și de acces la utilitățile publice autentificat cu nr. 1119/10.09.2025	A1
	1) <b>DISTRIBUȚIE ENERGIE ELECTRICĂ ROMANIA SA</b> , CIF:14476722	

## Anexa Nr. 1 La Partea I

## Teren

Nr cadastral	Suprafața (mp)*	Observații / Referințe
55456	608	

\* Suprafața este determinată în planul de proiecție Stereo 70.



## Date referitoare la teren

Crt	Categorie folosință	Intra vilan	Suprafața (mp)	Tarla	Parcelă	Nr. topo	Observații / Referințe
1	drum	DA	608	-	-	-	

## Lungime Segmente

1) Valorile lungimilor segmentelor sunt obținute din proiecție în plan.

Punct început	X / Y	Punct sfârșit	X / Y	Lungime segment	Punct început	X / Y	Punct sfârșit	X / Y	Lungime segment	Punct început	X / Y	Punct sfârșit	X / Y	Lungime segment
1	469.814,0 557.621,545	2	469.812,895 557.621,394	1.115	2	469.812,895 557.621,394	3	469.812,173 557.621,394	0.722	3	469.812,173 557.621,394	4	469.811,519 557.621,486	0.66
4	469.811,519 557.621,486	5	469.810,881 557.621,66	0.661	5	469.810,881 557.621,66	6	469.810,276 557.621,95	0.671	6	469.810,276 557.621,95	7	469.809,677 557.622,338	0.714
7	469.809,677 557.622,338	8	469.809,215 557.622,745	0.616	8	469.809,215 557.622,745	9	469.808,813 557.623,196	0.604	9	469.808,813 557.623,196	10	469.807,806 557.624,879	1.961
10	469.807,806 557.624,879	11	469.802,988 557.633,208	9.622	11	469.802,988 557.633,208	12	469.794,813 557.647,346	16.33 1	12	469.794,813 557.647,346	13	469.787,54 557.659,921	14.52 7
13	469.787,54 557.659,921	14	469.787,401 557.660,237	0.345	14	469.787,401 557.660,237	15	469.787,251 557.660,593	0.386	15	469.787,251 557.660,593	16	469.787,125 557.661,048	0.472
16	469.787,125 557.661,048	17	469.787,045 557.661,456	0.416	17	469.787,045 557.661,456	18	469.787,02 557.661,767	0.312	18	469.787,02 557.661,767	19	469.787,014 557.661,839	0.072

Punct început	X / Y	Punct sfârșit	X / Y	Lungime segment	Punct început	X / Y	Punct sfârșit	X / Y	Lungime segment	Punct început	X / Y	Punct sfârșit	X / Y	Lungime segment
19	469.787,014 557.661,839	20	469.787,002 557.662,231	0.392	20	469.787,002 557.662,231	21	469.787,03 557.662,623	0.393	21	469.787,03 557.662,623	22	469.787,148 557.663,413	0.799
22	469.787,148 557.663,413	23	469.788,064 557.669,55	6.205	23	469.788,064 557.669,55	24	469.788,096 557.670,047	0.498	24	469.788,096 557.670,047	25	469.788,052 557.670,737	0.691
25	469.788,052 557.670,737	26	469.787,968 557.671,238	0.508	26	469.787,968 557.671,238	27	469.787,815 557.671,758	0.542	27	469.787,815 557.671,758	28	469.787,638 557.672,215	0.49
28	469.787,638 557.672,215	29	469.787,369 557.672,748	0.597	29	469.787,369 557.672,748	30	469.787,056 557.673,216	0.563	30	469.787,056 557.673,216	31	469.786,711 557.673,649	0.554
31	469.786,711 557.673,649	32	469.785,856 557.674,736	1.383	32	469.785,856 557.674,736	33	469.781,442 557.680,265	7.075	33	469.781,442 557.680,265	34	469.774,559 557.674,771	8.807
34	469.774,559 557.674,771	35	469.768,572 557.670,253	7.5	35	469.768,572 557.670,253	36	469.774,654 557.662,122	10.154	36	469.774,654 557.662,122	37	469.775,465 557.661,386	1.095
37	469.775,465 557.661,386	38	469.776,431 557.660,751	1.156	38	469.776,431 557.660,751	39	469.777,197 557.660,387	0.848	39	469.777,197 557.660,387	40	469.778,357 557.659,985	1.228
40	469.778,357 557.659,985	41	469.779,035 557.659,624	0.768	41	469.779,035 557.659,624	42	469.779,611 557.659,22	0.704	42	469.779,611 557.659,22	43	469.780,037 557.658,847	0.566
43	469.780,037 557.658,847	44	469.780,357 557.658,515	0.461	44	469.780,357 557.658,515	45	469.781,075 557.657,522	1.225	45	469.781,075 557.657,522	46	469.788,269 557.645,066	14.384
46	469.788,269 557.645,066	47	469.796,319 557.631,128	16.096	47	469.796,319 557.631,128	48	469.802,546 557.620,349	12.448	48	469.802,546 557.620,349	49	469.801,406 557.619,684	1.32
49	469.801,406 557.619,684	50	469.802,601 557.617,622	2.383	50	469.802,601 557.617,622	51	469.802,948 557.616,679	1.005	51	469.802,948 557.616,679	52	469.803,052 557.615,965	0.722
52	469.803,052 557.615,965	53	469.803,052 557.615,096	0.869	53	469.803,052 557.615,096	54	469.802,874 557.614,212	0.902	54	469.802,874 557.614,212	55	469.802,322 557.612,943	1.384
55	469.802,322 557.612,943	1	469.814,0 557.621,545	14.504										

\*\* Lungimile segmentelor sunt determinate în planul de proiecție Stereo 70 și sunt rotunjite la 1 milimetru.

\*\*\* Distanța dintre puncte este formată din segmente cumulate ce sunt mai mici decât valoarea 1 milimetru.



**DATE DESPRE IMOBILUL NR. 13377**

Oficiul de Cadastru și Publicitate Imobiliară MUREȘ  
Biroul de Cadastru și Publicitate Imobiliară Târgu Mureș

**A. Partea I. Descrierea imobilului**

TEREN Intravilan

Adresa: Loc. Corunca, Str De Sus, Nr. 43, Jud. Mureș

Nr. Crt	Nr cadastral Nr. topografic	Suprafața* (mp)	Observații / Referințe
A1		1.188	Sector cadastral:3 Teren împrejmuit;

**Construcții**

Crt	Nr cadastral Nr. topografic	Adresa	Observații / Referințe
A1.1	0	Loc. Corunca, Str De Sus, Nr. 43, Jud. Mureș	Nr. niveluri:1; S. construita la sol:96 mp;
A1.2	0	Loc. Corunca, Str De Sus, Nr. 43, Jud. Mureș	Nr. niveluri:1; S. construita la sol:16 mp;

**B. Partea II. Proprietari și acte**

Inscrieri privitoare la dreptul de proprietate și alte drepturi reale		Referințe
/		
Act Administrativ nr. 71629, din 20/09/1996 emis de CJSDPAT MURES;		
B1	Intabulare, drept de PROPRIETATE, dobandit prin Reconstituire, cota actuala 1/1, cota initiala 1/1 1) <b>BOGONY J. JANOS</b>	A1
Act Administrativ nr. 5765, din 21/06/2023 emis de COMUNA CORUNCA;		
B2	Intabulare, drept de PROPRIETATE, dobandit prin Lege, cota actuala 1/1, cota initiala 1/1 1) <b>BOGONY J. JANOS</b>	A1.1, A1.2

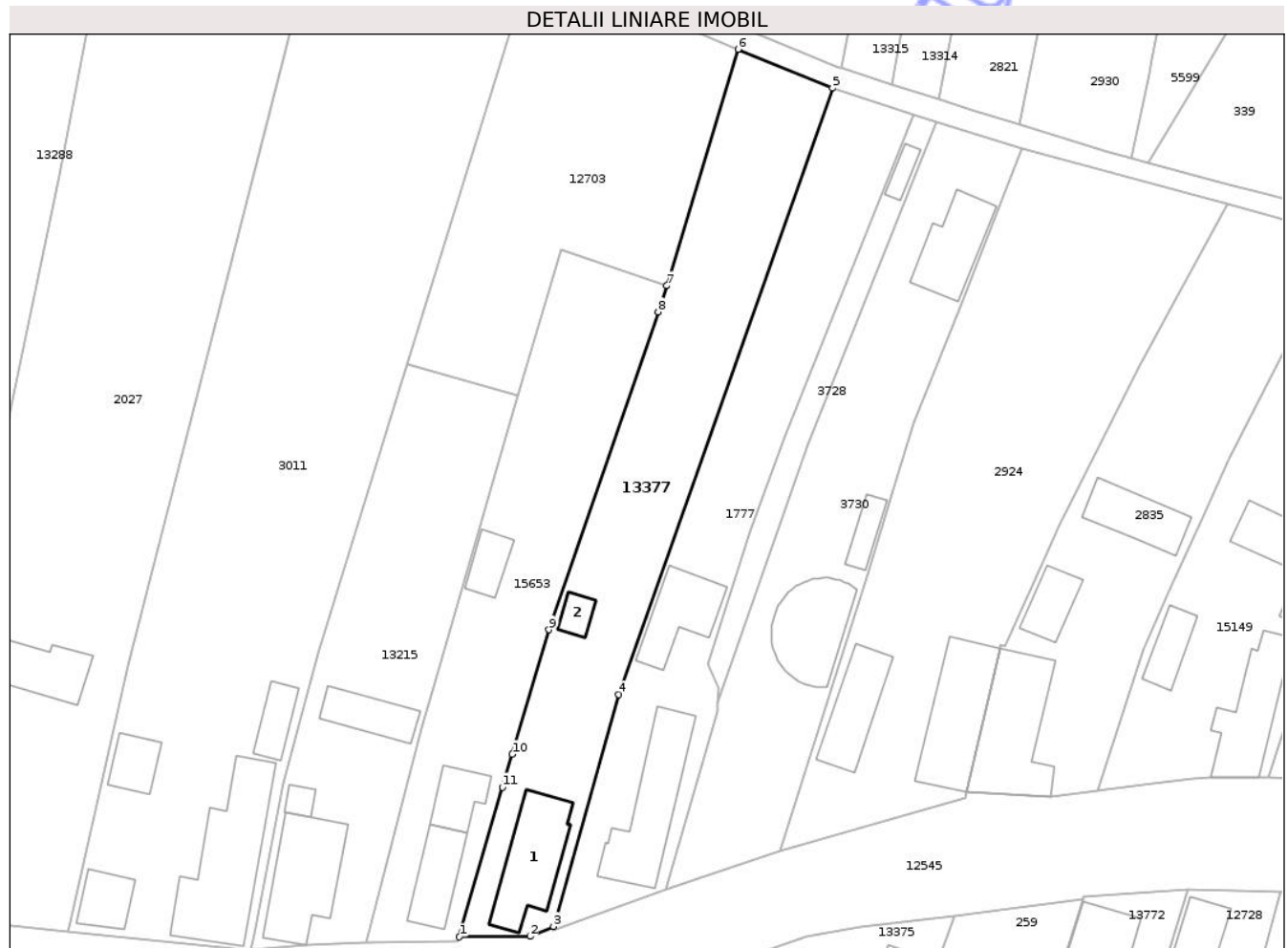
**C. Partea III. SARCINI .**

Inscrieri privind dezmembramintele dreptului de proprietate, drepturi reale de garanție și sarcini	Referințe
NU SUNT	

**Teren**

Nr cadastral	Suprafața (mp)*	Observații / Referințe
	1.188	

\* Suprafața este determinată în planul de proiecție Stereo 70.



**Date referitoare la teren**

Crt	Categorie folosință	Intravilan	Suprafața (mp)	Tarla	Parcelă	Nr. topo	Observații / Referințe
1	curți constructii	DA	540	54	282	-	
2	arabil	DA	648	54	282/1	-	

**Date referitoare la construcții**

Crt	Număr	Destinație construcție	Supraf. (mp)	Situație juridică	Observații / Referințe
A1.1	0	construcții de locuințe	96	Cu acte	Nr. niveluri:1; S. construita la sol:96 mp;
A1.2	0	construcții anexa	16	Cu acte	Nr. niveluri:1; S. construita la sol:16 mp;

**Lungime Segmente**

1) Valorile lungimilor segmentelor sunt obținute din proiecție în plan.

Punct început	X / Y	Punct sfârșit	X / Y	Lungime segment (** (m)
1	471.233,474 558.080,525	2	471.241,97 558.080,587	8.496
2	471.241,97 558.080,587	3	471.244,805 558.081,782	3.077

Punct început	X / Y	Punct sfârșit	X / Y	Lungime segment (** (m)
3	471.244,805 558.081,782	4	471.252,64 558.109,684	28.981
4	471.252,64 558.109,684	5	471.278,395 558.182,635	77.364
5	471.278,395 558.182,635	6	471.267,024 558.187,298	12.29
6	471.267,024 558.187,298	7	471.258,441 558.158,855	29.71
7	471.258,441 558.158,855	8	471.257,388 558.155,72	3.307
8	471.257,388 558.155,72	9	471.244,269 558.117,474	40.433
9	471.244,269 558.117,474	10	471.239,824 558.102,5	15.62
10	471.239,824 558.102,5	11	471.238,65 558.098,547	4.124
11	471.238,65 558.098,547	1	471.233,474 558.080,525	18.751

\*\* Lungimile segmentelor sunt determinate în planul de proiecție Stereo 70 și sunt rotunjite la 1 milimetru.

\*\*\* Distanța dintre puncte este formată din segmente cumulate ce sunt mai mici decât valoarea 1 milimetru.



**DATE DESPRE IMOBILUL NR. 13384**

Oficiul de Cadastru și Publicitate Imobiliară MUREȘ  
Biroul de Cadastru și Publicitate Imobiliară Târgu Mureș

**A. Partea I. Descrierea imobilului**

Nr. CF vechi:691/Corunca(A+1)(A+2)  
Nr. topografic:163/1, 164/1, 165/1, 163/2,  
164/2, 165/2

TEREN Intravilan

Adresa: Loc. Corunca, Str De Sus, Nr. 56, Jud. Mureș

Nr. Crt	Nr cadastral Nr. topografic	Suprafața* (mp)	Observații / Referințe
A1	54764	1.288	Sector cadastral:4 Teren împrejmuit; Include si inscrierile din CF 54765

**Construcții**

Crt	Nr cadastral Nr. topografic	Adresa	Observații / Referințe
A1.1	54764-C1	Loc. Corunca, Str De Sus, Nr. 56, Jud. Mureș	Nr. niveluri:1; S. construita la sol:192 mp; Casa de lemn;
A1.2	0	Loc. Corunca, Str De Sus, Nr. 56, Jud. Mureș	Nr. niveluri:1; S. construita la sol:27 mp;

**B. Partea II. Proprietari și acte**

Inscrieri privitoare la dreptul de proprietate și alte drepturi reale		Referințe
<b>22569 / 27/04/2007</b>		
Act Notarial nr. 1859, din 26/04/2007 emis de NP. Albulescu Felicia Doinita;		
B1	Intabulare, drept de PROPRIETATE, dobandit prin Conventie, cota actuala 1/1, cota initiala 1/1 1) <b>BORZAS EVA</b>	A1
B2	Intabulare, drept de PROPRIETATE, dobandit prin Conventie, cota actuala 1/1, cota initiala 1/1 1) <b>BORZAS EVA</b>	A1.1
/		
Act Administrativ nr. 5765, din 21/06/2023 emis de COMUNA CORUNCA;		
B3	Intabulare, drept de PROPRIETATE, dobandit prin Lege, cota actuala 1/1, cota initiala 1/1 1) <b>BORZAS EVA</b>	A1.2

**C. Partea III. SARCINI .**

Inscrieri privind dezmembramintele dreptului de proprietate, drepturi reale de garanție și sarcini	Referințe
NU SUNT	

## Anexa Nr. 1 La Partea I

## Teren

Nr cadastral	Suprafața (mp)*	Observații / Referințe
54764	1.288	Include si inscrierile din CF 54765

\* Suprafața este determinată în planul de proiecție Stereo 70.



## Date referitoare la teren

Crt	Categorie folosință	Intravilan	Suprafața (mp)	Tarla	Parcelă	Nr. topo	Observații / Referințe
1	curți constructii	DA	730	-	-	164/1	
2	arabil	DA	558	-	-	163/1; 163/2; 164/2; 165/1; 165/2	

## Date referitoare la construcții

Crt	Număr	Destinație construcție	Supraf. (mp)	Situație juridică	Observații / Referințe
A1.1	54764-C1	construcții de locuințe	192	Cu acte	Nr. niveluri:1; S. construita la sol:192 mp; Casa de lemn;
A1.2	0	construcții anexa	27	Cu acte	Nr. niveluri:1; S. construita la sol:27 mp;

## Lungime Segmente

1) Valorile lungimilor segmentelor sunt obținute din proiecție în plan.

Punct început	X / Y	Punct sfârșit	X / Y	Lungime segment (** (m)
1	471.356,839 558.085,652	2	471.339,245 558.086,836	17.634

Punct început	X / Y	Punct sfârșit	X / Y	Lungime segment (** (m)
2	471.339,245 558.086,836	3	471.332,433 558.085,877	6.879
3	471.332,433 558.085,877	4	471.325,841 558.063,011	23.797
4	471.325,841 558.063,011	5	471.324,552 558.058,538	4.655
5	471.324,552 558.058,538	6	471.317,099 558.032,378	27.201
6	471.317,099 558.032,378	7	471.320,47 558.032,448	3.372
7	471.320,47 558.032,448	8	471.321,676 558.032,475	1.206
8	471.321,676 558.032,475	9	471.338,959 558.032,491	17.283
9	471.338,959 558.032,491	10	471.340,642 558.032,911	1.735
10	471.340,642 558.032,911	1	471.356,839 558.085,652	55.172

\*\* Lungimile segmentelor sunt determinate în planul de proiecție Stereo 70 și sunt rotunjite la 1 milimetru.

\*\*\* Distanța dintre puncte este formată din segmente cumulate ce sunt mai mici decât valoarea 1 milimetru.



**DATE DESPRE IMOBILUL NR. 13468**

Oficiul de Cadastru și Publicitate Imobiliară MUREȘ  
Biroul de Cadastru și Publicitate Imobiliară Târgu Mureș

**A. Partea I. Descrierea imobilului**

TEREN Extravilan

Adresa: Jud. Mureș

Nr. Crt	Nr cadastral Nr. topografic	Suprafața* (mp)	Observații / Referințe
A1	56269	1.500	Sector cadastral:15 Teren neimprejmuit;

**B. Partea II. Proprietari și acte**

Inscrieri privitoare la dreptul de proprietate și alte drepturi reale	Referințe
<b>96701 / 09/11/2023</b>	
Act Administrativ nr. 186437, din 25/10/2023 emis de CJSDPAT MURES (act administrativ nr 1444/SC din 07.11.2023, emis de OCPI MUREȘ; act administrativ nr 65953 din 28.07.2023, emis de OCPI MUREȘ);	
B1	A1
Intabulare, drept de PROPRIETATE, dobandit prin Lege, cota actuala 1/1, cota initiala 1/1	
1) PAROHIA REFORMATATA BOZENI, CIF:999999999999	

**C. Partea III. SARCINI .**

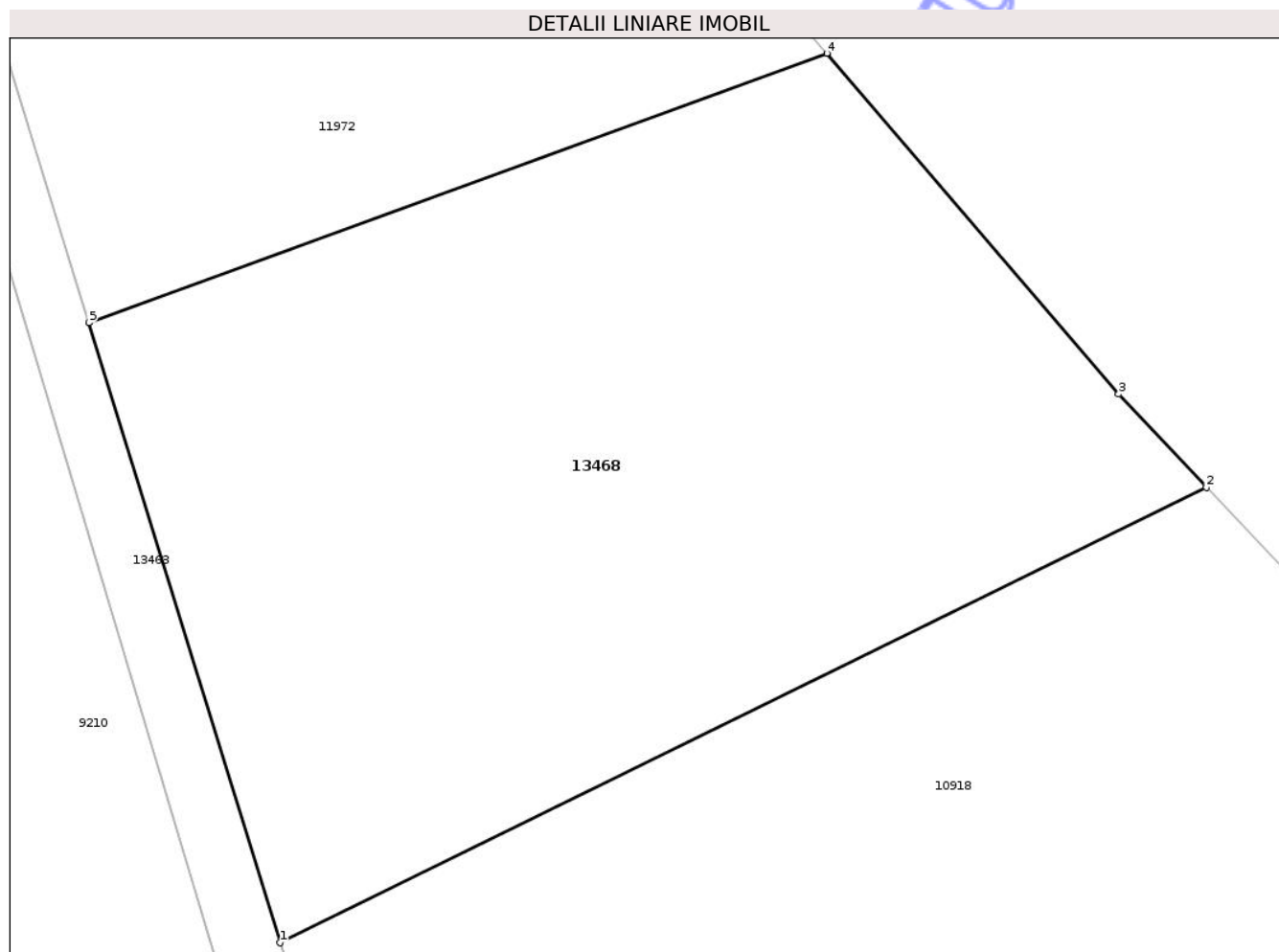
Inscrieri privind dezmembramintele dreptului de proprietate, drepturi reale de garanție și sarcini	Referințe
NU SUNT	

## Anexa Nr. 1 La Partea I

## Teren

Nr cadastral	Suprafața (mp)*	Observații / Referințe
56269	1.500	

\* Suprafața este determinată în planul de proiecție Stereo 70.



## Date referitoare la teren

Crt	Categorie folosință	Intravilan	Suprafața (mp)	Tarla	Parcelă	Nr. topo	Observații / Referințe
1	faneata	NU	1.500	-	-	-	

## Lungime Segmente

1) Valorile lungimilor segmentelor sunt obținute din proiecție în plan.

Punct început	X / Y	Punct sfârșit	X / Y	Lungime segment (** (m)
1	475.649,468 558.917,156	2	475.698,284 558.941,134	54.387
2	475.698,284 558.941,134	3	475.693,662 558.946,045	6.744
3	475.693,662 558.946,045	4	475.678,284 558.963,992	23.634
4	475.678,284 558.963,992	5	475.639,407 558.949,805	41.385
5	475.639,407 558.949,805	1	475.649,468 558.917,156	34.164

\*\* Lungimile segmentelor sunt determinate în planul de proiecție Stereo 70 și sunt rotunjite la 1 milimetru.

\*\*\* Distanța dintre puncte este formată din segmente cumulate ce sunt mai mici decât valoarea 1 milimetru.

Neutilizabil în Circuitul  
Civil



**DATE DESPRE IMOBILUL NR. 13577**

Oficiul de Cadastru și Publicitate Imobiliară MUREȘ  
Biroul de Cadastru și Publicitate Imobiliară Târgu Mureș

**A. Partea I. Descrierea imobilului**

TEREN Extravilan

Adresa: Jud. Mureș

Nr. Crt	Nr cadastral Nr. topografic	Suprafața* (mp)	Observații / Referințe
A1		1	Sector cadastral:19 Teren neimprejmuit;

**Construcții**

Crt	Nr cadastral Nr. topografic	Adresa	Observații / Referințe
A1.1	0	Jud. Mureș	Nr. niveluri:1; S. construita la sol:1 mp; STALP

**B. Partea II. Proprietari și acte**

Inscrieri privitoare la dreptul de proprietate și alte drepturi reale	Referințe
/	
Act Normativ nr. 123, din 10/07/2012 emis de PARLAMENTUL ROMANIEI;	
B1	A1, A1.1
Intabulare, drept de PROPRIETATE, dobândit prin Lege, cota actuala 1/1, cota initiala 1/1	
1) STATUL ROMAN, CIF:9999999999999, DOMENIUL PUBLIC	

**C. Partea III. SARCINI .**

Inscrieri privind dezmembramentele dreptului de proprietate, drepturi reale de garanție și sarcini	Referințe
NU SUNT	


## Anexa Nr. 1 La Partea I

## Teren

Nr cadastral	Suprafața (mp)*	Observații / Referințe
	1	

\* Suprafața este determinată în planul de proiecție Stereo 70.

## DETALII LINIARE IMOBIL



## Date referitoare la teren

Crt	Categorie folosință	Intra vilan	Suprafața (mp)	Tarla	Parcelă	Nr. topo	Observații / Referințe
1	curti constructii	NU	1	-	-	-	

## Date referitoare la construcții

Crt	Număr	Destinație construcție	Supraf. (mp)	Situație juridică	Observații / Referințe
A1.1	0	construcții industriale și edilitare	1	Cu acte	Nr. niveluri:1; S. construita la sol:1 mp; STALP

## Lungime Segmente

1) Valorile lungimilor segmentelor sunt obținute din proiecție în plan.

Punct început	X / Y	Punct sfârșit	X / Y	Lungime segment (** (m)
1	473.281,148 557.769,698	2	473.281,148 557.770,898	1.2
2	473.281,148 557.770,898	3	473.279,948 557.770,898	1.2
3	473.279,948 557.770,898	4	473.279,948 557.769,698	1.2

Punct început	X / Y	Punct sfârșit	X / Y	Lungime segment (** (m)
4	473.279,948 557.769,698	5	473.281,145 557.769,698	1.197
5	473.281,145 557.769,698	1	473.281,148 557.769,698	0.003

\*\* Lungimile segmentelor sunt determinate în planul de proiecție Stereo 70 și sunt rotunjite la 1 milimetru.

\*\*\* Distanța dintre puncte este formată din segmente cumulate ce sunt mai mici decât valoarea 1 milimetru.

Neutilizabil în Circuitul Civil



**DATE DESPRE IMOBILUL NR. 13580**

Oficiul de Cadastru și Publicitate Imobiliară MUREȘ  
Biroul de Cadastru și Publicitate Imobiliară Târgu Mureș

**A. Partea I. Descrierea imobilului**

TEREN Extravilan

Adresa: Jud. Mureș

Nr. Crt	Nr cadastral Nr. topografic	Suprafața* (mp)	Observații / Referințe
A1		1	Sector cadastral:19 Teren neimprejmuit;

**Construcții**

Crt	Nr cadastral Nr. topografic	Adresa	Observații / Referințe
A1.1	0	Jud. Mureș	Nr. niveluri:1; S. construita la sol:1 mp; STALP

**B. Partea II. Proprietari și acte**

Inscrieri privitoare la dreptul de proprietate și alte drepturi reale	Referințe
/	
Act Normativ nr. 123, din 10/07/2012 emis de PARLAMENTUL ROMANIEI;	
B1	A1, A1.1
Intabulare, drept de PROPRIETATE, dobandit prin Lege, cota actuala 1/1, cota initiala 1/1	
1) STATUL ROMAN, CIF:9999999999999, DOMENIUL PUBLIC	

**C. Partea III. SARCINI .**

Inscrieri privind dezmembramintele dreptului de proprietate, drepturi reale de garanție și sarcini	Referințe
NU SUNT	


## Anexa Nr. 1 La Partea I

## Teren

Nr cadastral	Suprafața (mp)*	Observații / Referințe
	1	

\* Suprafața este determinată în planul de proiecție Stereo 70.

## DETALII LINIARE IMOBIL



## Date referitoare la teren

Crt	Categorie folosință	Intra vilan	Suprafața (mp)	Tarla	Parcelă	Nr. topo	Observații / Referințe
1	curti constructii	NU	1	-	-	-	

## Date referitoare la construcții

Crt	Număr	Destinație construcție	Supraf. (mp)	Situație juridică	Observații / Referințe
A1.1	0	construcții industriale și edilitare	1	Cu acte	Nr. niveluri:1; S. construita la sol:1 mp; STALP

## Lungime Segmente

1) Valorile lungimilor segmentelor sunt obținute din proiecție în plan.

Punct început	X / Y	Punct sfârșit	X / Y	Lungime segment (** (m)
1	473.481,384 557.764,472	2	473.481,384 557.765,672	1.2
2	473.481,384 557.765,672	3	473.480,184 557.765,672	1.2
3	473.480,184 557.765,672	4	473.480,184 557.764,472	1.2

Punct început	X / Y	Punct sfârșit	X / Y	Lungime segment (** (m)
4	473.480,184 557.764,472	5	473.481,381 557.764,472	1.197
5	473.481,381 557.764,472	1	473.481,384 557.764,472	0.003

\*\* Lungimile segmentelor sunt determinate în planul de proiecție Stereo 70 și sunt rotunjite la 1 milimetru.

\*\*\* Distanța dintre puncte este formată din segmente cumulate ce sunt mai mici decât valoarea 1 milimetru.

Neutilizabil în Circuitul Civil



**DATE DESPRE IMOBILUL NR. 13585**

Oficiul de Cadastru și Publicitate Imobiliară MUREȘ  
Biroul de Cadastru și Publicitate Imobiliară Târgu Mureș

**A. Partea I. Descrierea imobilului**

TEREN Extravilan

Adresa: Jud. Mureș

Nr. Crt	Nr cadastral Nr. topografic	Suprafața* (mp)	Observații / Referințe
A1		1	Sector cadastral:19 Teren neimprejmuit;

**Construcții**

Crt	Nr cadastral Nr. topografic	Adresa	Observații / Referințe
A1.1	0	Jud. Mureș	Nr. niveluri:1; S. construita la sol:1 mp; STALP

**B. Partea II. Proprietari și acte**

Inscrieri privitoare la dreptul de proprietate și alte drepturi reale	Referințe
/	
Act Normativ nr. 123, din 10/07/2012 emis de PARLAMENTUL ROMANIEI;	
B1	A1, A1.1
Intabulare, drept de PROPRIETATE, dobandit prin Lege, cota actuala 1/1, cota initiala 1/1	
1) STATUL ROMAN, CIF:9999999999999, DOMENIUL PUBLIC	

**C. Partea III. SARCINI .**

Inscrieri privind dezmembramintele dreptului de proprietate, drepturi reale de garanție și sarcini	Referințe
NU SUNT	


## Anexa Nr. 1 La Partea I

## Teren

Nr cadastral	Suprafața (mp)*	Observații / Referințe
	1	

\* Suprafața este determinată în planul de proiecție Stereo 70.

## DETALII LINIARE IMOBIL



## Date referitoare la teren

Crt	Categorie folosință	Intra vilan	Suprafața (mp)	Tarla	Parcelă	Nr. topo	Observații / Referințe
1	curti constructii	NU	1	-	-	-	

## Date referitoare la construcții

Crt	Număr	Destinație construcție	Supraf. (mp)	Situație juridică	Observații / Referințe
A1.1	0	construcții industriale și edilitare	1	Cu acte	Nr. niveluri:1; S. construita la sol:1 mp; STALP

## Lungime Segmente

1) Valorile lungimilor segmentelor sunt obținute din proiecție în plan.

Punct început	X / Y	Punct sfârșit	X / Y	Lungime segment (** (m)
1	473.620,731 557.760,762	2	473.620,731 557.761,962	1.2
2	473.620,731 557.761,962	3	473.619,531 557.761,962	1.2
3	473.619,531 557.761,962	4	473.619,531 557.760,762	1.2

Punct început	X / Y	Punct sfârșit	X / Y	Lungime segment (** (m)
4	473.619,531 557.760,762	5	473.620,728 557.760,762	1.197
5	473.620,728 557.760,762	1	473.620,731 557.760,762	0.003

\*\* Lungimile segmentelor sunt determinate în planul de proiecție Stereo 70 și sunt rotunjite la 1 milimetru.

\*\*\* Distanța dintre puncte este formată din segmente cumulate ce sunt mai mici decât valoarea 1 milimetru.

Neutilizabil în Circuitul Civil



**DATE DESPRE IMOBILUL NR. 13587**

Oficiul de Cadastru și Publicitate Imobiliară MUREȘ  
Biroul de Cadastru și Publicitate Imobiliară Târgu Mureș

**A. Partea I. Descrierea imobilului**

TEREN Extravilan

Adresa: Jud. Mureș

Nr. Crt	Nr cadastral Nr. topografic	Suprafața* (mp)	Observații / Referințe
A1		1	Sector cadastral:19 Teren neimprejmuit;

**Construcții**

Crt	Nr cadastral Nr. topografic	Adresa	Observații / Referințe
A1.1	0	Jud. Mureș	Nr. niveluri:1; S. construita la sol:1 mp; STALP

**B. Partea II. Proprietari și acte**

Inscrieri privitoare la dreptul de proprietate și alte drepturi reale	Referințe
/	
Act Normativ nr. 123, din 10/07/2012 emis de PARLAMENTUL ROMANIEI;	
B1	A1, A1.1
Intabulare, drept de PROPRIETATE, dobandit prin Lege, cota actuala 1/1, cota initiala 1/1	
1) STATUL ROMAN, CIF:9999999999999, DOMENIUL PUBLIC	

**C. Partea III. SARCINI .**

Inscrieri privind dezmembramintele dreptului de proprietate, drepturi reale de garanție și sarcini	Referințe
NU SUNT	


## Anexa Nr. 1 La Partea I

## Teren

Nr cadastral	Suprafața (mp)*	Observații / Referințe
	1	

\* Suprafața este determinată în planul de proiecție Stereo 70.

## DETALII LINIARE IMOBIL



## Date referitoare la teren

Crt	Categorie folosință	Intra vilan	Suprafața (mp)	Tarla	Parcelă	Nr. topo	Observații / Referințe
1	curti constructii	NU	1	-	-	-	

## Date referitoare la construcții

Crt	Număr	Destinație construcție	Supraf. (mp)	Situație juridică	Observații / Referințe
A1.1	0	construcții industriale și edilitare	1	Cu acte	Nr. niveluri:1; S. construita la sol:1 mp; STALP

## Lungime Segmente

1) Valorile lungimilor segmentelor sunt obținute din proiecție în plan.

Punct început	X / Y	Punct sfârșit	X / Y	Lungime segment (** (m))
1	473.692,012 557.758,69	2	473.692,012 557.758,693	0.003
2	473.692,012 557.758,693	3	473.692,012 557.759,89	1.197
3	473.692,012 557.759,89	4	473.690,812 557.759,89	1.2

Punct început	X / Y	Punct sfârșit	X / Y	Lungime segment (** (m)
4	473.690,812 557.759,89	5	473.690,812 557.758,69	1.2
5	473.690,812 557.758,69	1	473.692,012 557.758,69	1.2

\*\* Lungimile segmentelor sunt determinate în planul de proiecție Stereo 70 și sunt rotunjite la 1 milimetru.

\*\*\* Distanța dintre puncte este formată din segmente cumulate ce sunt mai mici decât valoarea 1 milimetru.

Neutilizabil în Circuitul Civil



**DATE DESPRE IMOBILUL NR. 13589**

Oficiul de Cadastru și Publicitate Imobiliară MUREȘ  
Biroul de Cadastru și Publicitate Imobiliară Târgu Mureș

**A. Partea I. Descrierea imobilului**

TEREN Extravilan

Adresa: Jud. Mureș

Nr. Crt	Nr cadastral Nr. topografic	Suprafața* (mp)	Observații / Referințe
A1		1	Sector cadastral:19 Teren neimprejmuit;

**Construcții**

Crt	Nr cadastral Nr. topografic	Adresa	Observații / Referințe
A1.1	0	Jud. Mureș	Nr. niveluri:1; S. construita la sol:1 mp; STALP

**B. Partea II. Proprietari și acte**

Inscrieri privitoare la dreptul de proprietate și alte drepturi reale	Referințe
/	
Act Normativ nr. 123, din 10/07/2012 emis de PARLAMENTUL ROMANIEI;	
B1	A1, A1.1
Intabulare, drept de PROPRIETATE, dobândit prin Lege, cota actuala 1/1, cota initiala 1/1	
1) STATUL ROMAN, CIF:9999999999999, DOMENIUL PUBLIC	

**C. Partea III. SARCINI .**

Inscrieri privind dezmembramentele dreptului de proprietate, drepturi reale de garanție și sarcini	Referințe
NU SUNT	


## Anexa Nr. 1 La Partea I

## Teren

Nr cadastral	Suprafața (mp)*	Observații / Referințe
	1	

\* Suprafața este determinată în planul de proiecție Stereo 70.

## DETALII LINIARE IMOBIL



## Date referitoare la teren

Crt	Categorie folosință	Intra vilan	Suprafața (mp)	Tarla	Parcelă	Nr. topo	Observații / Referințe
1	curti constructii	NU	1	-	-	-	

## Date referitoare la construcții

Crt	Număr	Destinație construcție	Supraf. (mp)	Situație juridică	Observații / Referințe
A1.1	0	construcții industriale și edilitare	1	Cu acte	Nr. niveluri:1; S. construita la sol:1 mp; STALP

## Lungime Segmente

1) Valorile lungimilor segmentelor sunt obținute din proiecție în plan.

Punct început	X / Y	Punct sfârșit	X / Y	Lungime segment (** (m)
1	473.760,716 557.752,107	2	473.760,716 557.753,307	1.2
2	473.760,716 557.753,307	3	473.759,516 557.753,307	1.2
3	473.759,516 557.753,307	4	473.759,516 557.752,107	1.2

Punct început	X / Y	Punct sfârșit	X / Y	Lungime segment (** (m)
4	473.759,516 557.752,107	5	473.760,713 557.752,107	1.197
5	473.760,713 557.752,107	1	473.760,716 557.752,107	0.003

\*\* Lungimile segmentelor sunt determinate în planul de proiecție Stereo 70 și sunt rotunjite la 1 milimetru.

\*\*\* Distanța dintre puncte este formată din segmente cumulate ce sunt mai mici decât valoarea 1 milimetru.

Neutilizabil în Circuitul Civil



**DATE DESPRE IMOBILUL NR. 13592**

Oficiul de Cadastru și Publicitate Imobiliară MUREȘ  
Biroul de Cadastru și Publicitate Imobiliară Târgu Mureș

**A. Partea I. Descrierea imobilului**

TEREN Extravilan

Adresa: Jud. Mureș

Nr. Crt	Nr cadastral Nr. topografic	Suprafața* (mp)	Observații / Referințe
A1		1	Sector cadastral:19 Teren neimprejmuit;

**Construcții**

Crt	Nr cadastral Nr. topografic	Adresa	Observații / Referințe
A1.1	0	Jud. Mureș	Nr. niveluri:1; S. construita la sol:1 mp; STALP

**B. Partea II. Proprietari și acte**

Inscrieri privitoare la dreptul de proprietate și alte drepturi reale	Referințe
/	
Act Normativ nr. 123, din 10/07/2012 emis de PARLAMENTUL ROMANIEI;	
B1	A1, A1.1
Intabulare, drept de PROPRIETATE, dobandit prin Lege, cota actuala 1/1, cota initiala 1/1	
1) STATUL ROMAN, CIF:9999999999999, DOMENIUL PUBLIC	

**C. Partea III. SARCINI .**

Inscrieri privind dezmembramintele dreptului de proprietate, drepturi reale de garanție și sarcini	Referințe
NU SUNT	


## Anexa Nr. 1 La Partea I

## Teren

Nr cadastral	Suprafața (mp)*	Observații / Referințe
	1	

\* Suprafața este determinată în planul de proiecție Stereo 70.

## DETALII LINIARE IMOBIL



## Date referitoare la teren

Crt	Categorie folosință	Intra vilan	Suprafața (mp)	Tarla	Parcelă	Nr. topo	Observații / Referințe
1	curti constructii	NU	1	-	-	-	

## Date referitoare la construcții

Crt	Număr	Destinație construcție	Supraf. (mp)	Situație juridică	Observații / Referințe
A1.1	0	construcții industriale și edilitare	1	Cu acte	Nr. niveluri:1; S. construita la sol:1 mp; STALP

## Lungime Segmente

1) Valorile lungimilor segmentelor sunt obținute din proiecție în plan.

Punct început	X / Y	Punct sfârșit	X / Y	Lungime segment (** (m)
1	473.840,836 557.754,934	2	473.840,836 557.756,134	1.2
2	473.840,836 557.756,134	3	473.839,636 557.756,134	1.2
3	473.839,636 557.756,134	4	473.839,636 557.754,934	1.2

Punct început	X / Y	Punct sfârșit	X / Y	Lungime segment (** (m)
4	473.839,636 557.754,934	5	473.839,642 557.754,934	0.006
5	473.839,642 557.754,934	1	473.840,836 557.754,934	1.194

\*\* Lungimile segmentelor sunt determinate în planul de proiecție Stereo 70 și sunt rotunjite la 1 milimetru.

\*\*\* Distanța dintre puncte este formată din segmente cumulate ce sunt mai mici decât valoarea 1 milimetru.

Neutilizabil în Circuitul Civil



**DATE DESPRE IMOBILUL NR. 13594**

Oficiul de Cadastru și Publicitate Imobiliară MUREȘ  
Biroul de Cadastru și Publicitate Imobiliară Târgu Mureș

**A. Partea I. Descrierea imobilului**

TEREN Extravilan

Adresa: Jud. Mureș

Nr. Crt	Nr cadastral Nr. topografic	Suprafața* (mp)	Observații / Referințe
A1		1	Sector cadastral:19 Teren neimprejmuit;

**Construcții**

Crt	Nr cadastral Nr. topografic	Adresa	Observații / Referințe
A1.1	0	Jud. Mureș	Nr. niveluri:1; S. construita la sol:1 mp; STALP

**B. Partea II. Proprietari și acte**

Inscrieri privitoare la dreptul de proprietate și alte drepturi reale	Referințe
/	
Act Normativ nr. 123, din 10/07/2012 emis de PARLAMENTUL ROMANIEI;	
B1	A1, A1.1
Intabulare, drept de PROPRIETATE, dobândit prin Lege, cota actuala 1/1, cota initiala 1/1	
1) STATUL ROMAN, CIF:9999999999999, DOMENIUL PUBLIC	

**C. Partea III. SARCINI .**

Inscrieri privind dezmembramintele dreptului de proprietate, drepturi reale de garanție și sarcini	Referințe
NU SUNT	


## Anexa Nr. 1 La Partea I

## Teren

Nr cadastral	Suprafața (mp)*	Observații / Referințe
	1	

\* Suprafața este determinată în planul de proiecție Stereo 70.

## DETALII LINIARE IMOBIL



## Date referitoare la teren

Crt	Categorie folosință	Intra vilan	Suprafața (mp)	Tarla	Parcelă	Nr. topo	Observații / Referințe
1	curti constructii	NU	1	-	-	-	

## Date referitoare la construcții

Crt	Număr	Destinație construcție	Supraf. (mp)	Situație juridică	Observații / Referințe
A1.1	0	construcții industriale și edilitare	1	Cu acte	Nr. niveluri:1; S. construita la sol:1 mp; STALP

## Lungime Segmente

1) Valorile lungimilor segmentelor sunt obținute din proiecție în plan.

Punct început	X / Y	Punct sfârșit	X / Y	Lungime segment (** (m)
1	473.884,304 557.744,791	2	473.884,304 557.745,991	1.2
2	473.884,304 557.745,991	3	473.883,104 557.745,991	1.2
3	473.883,104 557.745,991	4	473.883,104 557.744,791	1.2

Punct început	X / Y	Punct sfârșit	X / Y	Lungime segment (** (m)
4	473.883,104 557.744,791	5	473.884,301 557.744,791	1.197
5	473.884,301 557.744,791	1	473.884,304 557.744,791	0.003

\*\* Lungimile segmentelor sunt determinate în planul de proiecție Stereo 70 și sunt rotunjite la 1 milimetru.

\*\*\* Distanța dintre puncte este formată din segmente cumulate ce sunt mai mici decât valoarea 1 milimetru.

Neutilizabil în Circuitul Civil



**DATE DESPRE IMOBILUL NR. 13596**

Oficiul de Cadastru și Publicitate Imobiliară MUREȘ  
Biroul de Cadastru și Publicitate Imobiliară Târgu Mureș

**A. Partea I. Descrierea imobilului**

TEREN Extravilan

Adresa: Jud. Mureș

Nr. Crt	Nr cadastral Nr. topografic	Suprafața* (mp)	Observații / Referințe
A1		1	Sector cadastral:19 Teren neimprejmuit;

**Construcții**

Crt	Nr cadastral Nr. topografic	Adresa	Observații / Referințe
A1.1	0	Jud. Mureș	Nr. niveluri:1; S. construita la sol:1 mp; STALP

**B. Partea II. Proprietari și acte**

Inscrieri privitoare la dreptul de proprietate și alte drepturi reale	Referințe
/	
Act Normativ nr. 123, din 10/07/2012 emis de PARLAMENTUL ROMANIEI;	
B1	A1, A1.1
Intabulare, drept de PROPRIETATE, dobandit prin Lege, cota actuala 1/1, cota initiala 1/1	
1) STATUL ROMAN, CIF:9999999999999, DOMENIUL PUBLIC	

**C. Partea III. SARCINI .**

Inscrieri privind dezmembramintele dreptului de proprietate, drepturi reale de garanție și sarcini	Referințe
NU SUNT	


## Anexa Nr. 1 La Partea I

## Teren

Nr cadastral	Suprafața (mp)*	Observații / Referințe
	1	

\* Suprafața este determinată în planul de proiecție Stereo 70.

## DETALII LINIARE IMOBIL



## Date referitoare la teren

Crt	Categorie folosință	Intra vilan	Suprafața (mp)	Tarla	Parcelă	Nr. topo	Observații / Referințe
1	curti constructii	NU	1	-	-	-	

## Date referitoare la construcții

Crt	Număr	Destinație construcție	Supraf. (mp)	Situație juridică	Observații / Referințe
A1.1	0	construcții industriale și edilitare	1	Cu acte	Nr. niveluri:1; S. construita la sol:1 mp; STALP

## Lungime Segmente

1) Valorile lungimilor segmentelor sunt obținute din proiecție în plan.

Punct început	X / Y	Punct sfârșit	X / Y	Lungime segment (** (m))
1	473.913,423 557.742,597	2	473.913,423 557.743,791	1.194
2	473.913,423 557.743,791	3	473.913,423 557.743,797	0.006
3	473.913,423 557.743,797	4	473.912,223 557.743,797	1.2

Punct început	X / Y	Punct sfârșit	X / Y	Lungime segment (** (m)
4	473.912,223 557.743,797	5	473.912,223 557.743,79	0.007
5	473.912,223 557.743,79	6	473.912,223 557.742,597	1.193
6	473.912,223 557.742,597	7	473.913,42 557.742,597	1.197
7	473.913,42 557.742,597	1	473.913,423 557.742,597	0.003

\*\* Lungimile segmentelor sunt determinate în planul de proiecție Stereo 70 și sunt rotunjite la 1 milimetru.

\*\*\* Distanța dintre puncte este formată din segmente cumulate ce sunt mai mici decât valoarea 1 milimetru.

Neutilizabil în Circuitul Civil



**DATE DESPRE IMOBILUL NR. 13598**

Oficiul de Cadastru și Publicitate Imobiliară MUREȘ  
Biroul de Cadastru și Publicitate Imobiliară Târgu Mureș

**A. Partea I. Descrierea imobilului**

TEREN Extravilan

Adresa: Jud. Mureș

Nr. Crt	Nr cadastral Nr. topografic	Suprafața* (mp)	Observații / Referințe
A1		1	Sector cadastral:19 Teren neimprejmuit;

**Construcții**

Crt	Nr cadastral Nr. topografic	Adresa	Observații / Referințe
A1.1	0	Jud. Mureș	Nr. niveluri:1; S. construita la sol:1 mp; STALP

**B. Partea II. Proprietari și acte**

Inscrieri privitoare la dreptul de proprietate și alte drepturi reale	Referințe
/	
Act Normativ nr. 123, din 10/07/2012 emis de PARLAMENTUL ROMANIEI;	
B1	A1, A1.1
Intabulare, drept de PROPRIETATE, dobândit prin Lege, cota actuala 1/1, cota initiala 1/1	
1) STATUL ROMAN, CIF:9999999999999, DOMENIUL PUBLIC	

**C. Partea III. SARCINI .**

Inscrieri privind dezmembramentele dreptului de proprietate, drepturi reale de garanție și sarcini	Referințe
NU SUNT	


## Anexa Nr. 1 La Partea I

## Teren

Nr cadastral	Suprafața (mp)*	Observații / Referințe
	1	

\* Suprafața este determinată în planul de proiecție Stereo 70.

## DETALII LINIARE IMOBIL



## Date referitoare la teren

Crt	Categorie folosință	Intra vilan	Suprafața (mp)	Tarla	Parcelă	Nr. topo	Observații / Referințe
1	curti constructii	NU	1	-	-	-	

## Date referitoare la construcții

Crt	Număr	Destinație construcție	Supraf. (mp)	Situație juridică	Observații / Referințe
A1.1	0	construcții industriale și edilitare	1	Cu acte	Nr. niveluri:1; S. construita la sol:1 mp; STALP

## Lungime Segmente

1) Valorile lungimilor segmentelor sunt obținute din proiecție în plan.

Punct început	X / Y	Punct sfârșit	X / Y	Lungime segment (** (m))
1	473.941,951 557.753,246	2	473.941,951 557.753,249	0.003
2	473.941,951 557.753,249	3	473.941,951 557.754,446	1.197
3	473.941,951 557.754,446	4	473.940,751 557.754,446	1.2

Punct început	X / Y	Punct sfârșit	X / Y	Lungime segment (** (m)
4	473.940,751 557.754,446	5	473.940,751 557.753,249	1.197
5	473.940,751 557.753,249	6	473.940,751 557.753,246	0.003
6	473.940,751 557.753,246	1	473.941,951 557.753,246	1.2

\*\* Lungimile segmentelor sunt determinate în planul de proiecție Stereo 70 și sunt rotunjite la 1 milimetru.

\*\*\* Distanța dintre puncte este formată din segmente cumulate ce sunt mai mici decât valoarea 1 milimetru.

Neutilizabil în Circuitul Civil



**DATE DESPRE IMOBILUL NR. 13600**

Oficiul de Cadastru și Publicitate Imobiliară MUREȘ  
Biroul de Cadastru și Publicitate Imobiliară Târgu Mureș

**A. Partea I. Descrierea imobilului**

TEREN Extravilan

Adresa: Jud. Mureș

Nr. Crt	Nr cadastral Nr. topografic	Suprafața* (mp)	Observații / Referințe
A1		1	Sector cadastral:19 Teren neimprejmuit;

**Construcții**

Crt	Nr cadastral Nr. topografic	Adresa	Observații / Referințe
A1.1	0	Jud. Mureș	Nr. niveluri:1; S. construita la sol:1 mp; STALP

**B. Partea II. Proprietari și acte**

Inscrieri privitoare la dreptul de proprietate și alte drepturi reale	Referințe
/	
Act Normativ nr. 123, din 10/07/2012 emis de PARLAMENTUL ROMANIEI;	
B1	A1, A1.1
Intabulare, drept de PROPRIETATE, dobândit prin Lege, cota actuala 1/1, cota initiala 1/1	
1) STATUL ROMAN, CIF:9999999999999, DOMENIUL PUBLIC	

**C. Partea III. SARCINI .**

Inscrieri privind dezmembramentele dreptului de proprietate, drepturi reale de garanție și sarcini	Referințe
NU SUNT	


## Anexa Nr. 1 La Partea I

## Teren

Nr cadastral	Suprafața (mp)*	Observații / Referințe
	1	

\* Suprafața este determinată în planul de proiecție Stereo 70.

## DETALII LINIARE IMOBIL



## Date referitoare la teren

Crt	Categorie folosință	Intra vilan	Suprafața (mp)	Tarla	Parcelă	Nr. topo	Observații / Referințe
1	curti constructii	NU	1	-	-	-	

## Date referitoare la construcții

Crt	Număr	Destinație construcție	Supraf. (mp)	Situație juridică	Observații / Referințe
A1.1	0	construcții industriale și edilitare	1	Cu acte	Nr. niveluri:1; S. construita la sol:1 mp; STALP

## Lungime Segmente

1) Valorile lungimilor segmentelor sunt obținute din proiecție în plan.

Punct început	X / Y	Punct sfârșit	X / Y	Lungime segment (** (m)
1	473.994,788 557.754,259	2	473.994,788 557.755,459	1.2
2	473.994,788 557.755,459	3	473.993,588 557.755,459	1.2
3	473.993,588 557.755,459	4	473.993,588 557.754,262	1.197

Punct început	X / Y	Punct sfârșit	X / Y	Lungime segment (** (m)
4	473.993,588 557.754,262	5	473.993,588 557.754,259	0.003
5	473.993,588 557.754,259	6	473.994,785 557.754,259	1.197
6	473.994,785 557.754,259	1	473.994,788 557.754,259	0.003

\*\* Lungimile segmentelor sunt determinate în planul de proiecție Stereo 70 și sunt rotunjite la 1 milimetru.

\*\*\* Distanța dintre puncte este formată din segmente cumulate ce sunt mai mici decât valoarea 1 milimetru.

Neutilizabil în Circuitul Civil



**DATE DESPRE IMOBILUL NR. 13602**

Oficiul de Cadastru și Publicitate Imobiliară MUREȘ  
Biroul de Cadastru și Publicitate Imobiliară Târgu Mureș

**A. Partea I. Descrierea imobilului**

TEREN Extravilan

Adresa: Jud. Mureș

Nr. Crt	Nr cadastral Nr. topografic	Suprafața* (mp)	Observații / Referințe
A1		1	Sector cadastral:19 Teren neimprejmuit;

**Construcții**

Crt	Nr cadastral Nr. topografic	Adresa	Observații / Referințe
A1.1	0	Jud. Mureș	Nr. niveluri:1; S. construita la sol:1 mp; STALP

**B. Partea II. Proprietari și acte**

Inscrieri privitoare la dreptul de proprietate și alte drepturi reale	Referințe
/	
Act Normativ nr. 123, din 10/07/2012 emis de PARLAMENTUL ROMANIEI;	
B1	A1, A1.1
Intabulare, drept de PROPRIETATE, dobândit prin Lege, cota actuala 1/1, cota initiala 1/1	
1) STATUL ROMAN, CIF:9999999999999, DOMENIUL PUBLIC	

**C. Partea III. SARCINI .**

Inscrieri privind dezmembramintele dreptului de proprietate, drepturi reale de garanție și sarcini	Referințe
NU SUNT	


## Anexa Nr. 1 La Partea I

## Teren

Nr cadastral	Suprafața (mp)*	Observații / Referințe
	1	

\* Suprafața este determinată în planul de proiecție Stereo 70.

## DETALII LINIARE IMOBIL



## Date referitoare la teren

Crt	Categorie folosință	Intra vilan	Suprafața (mp)	Tarla	Parcelă	Nr. topo	Observații / Referințe
1	curti constructii	NU	1	-	-	-	

## Date referitoare la construcții

Crt	Număr	Destinație construcție	Supraf. (mp)	Situație juridică	Observații / Referințe
A1.1	0	construcții industriale și edilitare	1	Cu acte	Nr. niveluri:1; S. construita la sol:1 mp; STALP

## Lungime Segmente

1) Valorile lungimilor segmentelor sunt obținute din proiecție în plan.

Punct început	X / Y	Punct sfârșit	X / Y	Lungime segment (** (m)
1	474.059,187 557.755,863	2	474.059,187 557.757,063	1.2
2	474.059,187 557.757,063	3	474.057,987 557.757,063	1.2
3	474.057,987 557.757,063	4	474.057,987 557.755,863	1.2

Punct început	X / Y	Punct sfârșit	X / Y	Lungime segment (** (m)
4	474.057,987 557.755,863	5	474.059,184 557.755,863	1.197
5	474.059,184 557.755,863	1	474.059,187 557.755,863	0.003

\*\* Lungimile segmentelor sunt determinate în planul de proiecție Stereo 70 și sunt rotunjite la 1 milimetru.

\*\*\* Distanța dintre puncte este formată din segmente cumulate ce sunt mai mici decât valoarea 1 milimetru.

Neutilizabil în Circuitul Civil



**DATE DESPRE IMOBILUL NR. 13604**

Oficiul de Cadastru și Publicitate Imobiliară MUREȘ  
Biroul de Cadastru și Publicitate Imobiliară Târgu Mureș

**A. Partea I. Descrierea imobilului**

TEREN Extravilan

Adresa: Jud. Mureș

Nr. Crt	Nr cadastral Nr. topografic	Suprafața* (mp)	Observații / Referințe
A1		1	Sector cadastral:19 Teren neimprejmuit;

**Construcții**

Crt	Nr cadastral Nr. topografic	Adresa	Observații / Referințe
A1.1	0	Jud. Mureș	Nr. niveluri:1; S. construita la sol:1 mp; STALP

**B. Partea II. Proprietari și acte**

Inscrieri privitoare la dreptul de proprietate și alte drepturi reale	Referințe
/	
Act Normativ nr. 123, din 10/07/2012 emis de PARLAMENTUL ROMANIEI;	
B1	A1, A1.1
Intabulare, drept de PROPRIETATE, dobandit prin Lege, cota actuala 1/1, cota initiala 1/1	
1) STATUL ROMAN, CIF:9999999999999, DOMENIUL PUBLIC	

**C. Partea III. SARCINI .**

Inscrieri privind dezmembramintele dreptului de proprietate, drepturi reale de garanție și sarcini	Referințe
NU SUNT	


## Anexa Nr. 1 La Partea I

## Teren

Nr cadastral	Suprafața (mp)*	Observații / Referințe
	1	

\* Suprafața este determinată în planul de proiecție Stereo 70.

## DETALII LINIARE IMOBIL



## Date referitoare la teren

Crt	Categorie folosință	Intra vilan	Suprafața (mp)	Tarla	Parcelă	Nr. topo	Observații / Referințe
1	curti constructii	NU	1	-	-	-	

## Date referitoare la construcții

Crt	Număr	Destinație construcție	Supraf. (mp)	Situație juridică	Observații / Referințe
A1.1	0	construcții industriale și edilitare	1	Cu acte	Nr. niveluri:1; S. construita la sol:1 mp; STALP

## Lungime Segmente

1) Valorile lungimilor segmentelor sunt obținute din proiecție în plan.

Punct început	X / Y	Punct sfârșit	X / Y	Lungime segment (** (m))
1	474.078,798 557.756,194	2	474.078,798 557.757,391	1.197
2	474.078,798 557.757,391	3	474.078,798 557.757,394	0.003
3	474.078,798 557.757,394	4	474.077,808 557.757,394	0.99

Punct început	X / Y	Punct sfârşit	X / Y	Lungime segment (** (m)
4	474.077,808 557.757,394	5	474.077,598 557.757,394	0.21
5	474.077,598 557.757,394	6	474.077,598 557.756,194	1.2
6	474.077,598 557.756,194	7	474.077,8 557.756,194	0.202
7	474.077,8 557.756,194	1	474.078,798 557.756,194	0.998

\*\* Lungimile segmentelor sunt determinate în planul de proiecție Stereo 70 și sunt rotunjite la 1 milimetru.

\*\*\* Distanța dintre puncte este formată din segmente cumulate ce sunt mai mici decât valoarea 1 milimetru.

Neutilizabil în Circuitul Civil



**DATE DESPRE IMOBILUL NR. 13606**

Oficiul de Cadastru și Publicitate Imobiliară MUREȘ  
Biroul de Cadastru și Publicitate Imobiliară Târgu Mureș

**A. Partea I. Descrierea imobilului**

TEREN Extravilan

Adresa: Jud. Mureș

Nr. Crt	Nr cadastral Nr. topografic	Suprafața* (mp)	Observații / Referințe
A1		1	Sector cadastral:19 Teren neimprejmuit;

**Construcții**

Crt	Nr cadastral Nr. topografic	Adresa	Observații / Referințe
A1.1	0	Jud. Mureș	Nr. niveluri:1; S. construita la sol:1 mp; STALP

**B. Partea II. Proprietari și acte**

Inscrieri privitoare la dreptul de proprietate și alte drepturi reale	Referințe
/	
Act Normativ nr. 123, din 10/07/2012 emis de PARLAMENTUL ROMANIEI;	
B1	A1, A1.1
Intabulare, drept de PROPRIETATE, dobândit prin Lege, cota actuala 1/1, cota initiala 1/1	
1) STATUL ROMAN, CIF:9999999999999, DOMENIUL PUBLIC	

**C. Partea III. SARCINI .**

Inscrieri privind dezmembramintele dreptului de proprietate, drepturi reale de garanție și sarcini	Referințe
NU SUNT	


## Anexa Nr. 1 La Partea I

## Teren

Nr cadastral	Suprafața (mp)*	Observații / Referințe
	1	

\* Suprafața este determinată în planul de proiecție Stereo 70.

## DETALII LINIARE IMOBIL



## Date referitoare la teren

Crt	Categorie folosință	Intra vilan	Suprafața (mp)	Tarla	Parcelă	Nr. topo	Observații / Referințe
1	curti constructii	NU	1	-	-	-	

## Date referitoare la construcții

Crt	Număr	Destinație construcție	Supraf. (mp)	Situație juridică	Observații / Referințe
A1.1	0	construcții industriale și edilitare	1	Cu acte	Nr. niveluri:1; S. construita la sol:1 mp; STALP

## Lungime Segmente

1) Valorile lungimilor segmentelor sunt obținute din proiecție în plan.

Punct început	X / Y	Punct sfârșit	X / Y	Lungime segment (** (m))
1	474.167,759 557.758,726	2	474.167,759 557.759,923	1.197
2	474.167,759 557.759,923	3	474.167,759 557.759,926	0.003
3	474.167,759 557.759,926	4	474.166,559 557.759,926	1.2

Punct început	X / Y	Punct sfârșit	X / Y	Lungime segment (** (m)
4	474.166,559 557.759,926	5	474.166,559 557.758,735	1.191
5	474.166,559 557.758,735	6	474.166,559 557.758,726	0.009
6	474.166,559 557.758,726	1	474.167,759 557.758,726	1.2

\*\* Lungimile segmentelor sunt determinate în planul de proiecție Stereo 70 și sunt rotunjite la 1 milimetru.

\*\*\* Distanța dintre puncte este formată din segmente cumulate ce sunt mai mici decât valoarea 1 milimetru.

Neutilizabil în Circuitul Civil



**DATE DESPRE IMOBILUL NR. 13608**

Oficiul de Cadastru și Publicitate Imobiliară MUREȘ  
Biroul de Cadastru și Publicitate Imobiliară Târgu Mureș

**A. Partea I. Descrierea imobilului**

TEREN Extravilan

Adresa: Jud. Mureș

Nr. Crt	Nr cadastral Nr. topografic	Suprafața* (mp)	Observații / Referințe
A1		1	Sector cadastral:19 Teren neimprejmuit;

**Construcții**

Crt	Nr cadastral Nr. topografic	Adresa	Observații / Referințe
A1.1	0	Jud. Mureș	Nr. niveluri:1; S. construita la sol:1 mp; STALP

**B. Partea II. Proprietari și acte**

Inscrieri privitoare la dreptul de proprietate și alte drepturi reale	Referințe
/	
Act Normativ nr. 123, din 10/07/2012 emis de PARLAMENTUL ROMANIEI;	
B1	A1, A1.1
Intabulare, drept de PROPRIETATE, dobandit prin Lege, cota actuala 1/1, cota initiala 1/1	
1) STATUL ROMAN, CIF:9999999999999, DOMENIUL PUBLIC	

**C. Partea III. SARCINI .**

Inscrieri privind dezmembramintele dreptului de proprietate, drepturi reale de garanție și sarcini	Referințe
NU SUNT	


## Anexa Nr. 1 La Partea I

## Teren

Nr cadastral	Suprafața (mp)*	Observații / Referințe
	1	

\* Suprafața este determinată în planul de proiecție Stereo 70.

## DETALII LINIARE IMOBIL



## Date referitoare la teren

Crt	Categorie folosință	Intra vilan	Suprafața (mp)	Tarla	Parcelă	Nr. topo	Observații / Referințe
1	curti constructii	NU	1	-	-	-	

## Date referitoare la construcții

Crt	Număr	Destinație construcție	Supraf. (mp)	Situație juridică	Observații / Referințe
A1.1	0	construcții industriale și edilitare	1	Cu acte	Nr. niveluri:1; S. construita la sol:1 mp; STALP

## Lungime Segmente

1) Valorile lungimilor segmentelor sunt obținute din proiecție în plan.

Punct început	X / Y	Punct sfârșit	X / Y	Lungime segment (** (m))
1	474.250,727 557.760,667	2	474.250,727 557.761,864	1.197
2	474.250,727 557.761,864	3	474.250,727 557.761,867	0.003
3	474.250,727 557.761,867	4	474.249,527 557.761,867	1.2

Punct început	X / Y	Punct sfârșit	X / Y	Lungime segment (** (m)
4	474.249,527 557.761,867	5	474.249,527 557.760,667	1.2
5	474.249,527 557.760,667	1	474.250,727 557.760,667	1.2

\*\* Lungimile segmentelor sunt determinate în planul de proiecție Stereo 70 și sunt rotunjite la 1 milimetru.

\*\*\* Distanța dintre puncte este formată din segmente cumulate ce sunt mai mici decât valoarea 1 milimetru.

Neutilizabil în Circuitul Civil



**DATE DESPRE IMOBILUL NR. 13610**

Oficiul de Cadastru și Publicitate Imobiliară MUREȘ  
Biroul de Cadastru și Publicitate Imobiliară Târgu Mureș

**A. Partea I. Descrierea imobilului**

TEREN Extravilan

Adresa: Jud. Mureș

Nr. Crt	Nr cadastral Nr. topografic	Suprafața* (mp)	Observații / Referințe
A1		1	Sector cadastral:19 Teren neimprejmuit;

**Construcții**

Crt	Nr cadastral Nr. topografic	Adresa	Observații / Referințe
A1.1	0	Jud. Mureș	Nr. niveluri:1; S. construita la sol:1 mp; STALP

**B. Partea II. Proprietari și acte**

Inscrieri privitoare la dreptul de proprietate și alte drepturi reale	Referințe
/	
Act Normativ nr. 123, din 10/07/2012 emis de PARLAMENTUL ROMANIEI;	
B1	A1, A1.1
Intabulare, drept de PROPRIETATE, dobandit prin Lege, cota actuala 1/1, cota initiala 1/1	
1) STATUL ROMAN, CIF:9999999999999, DOMENIUL PUBLIC	

**C. Partea III. SARCINI .**

Inscrieri privind dezmembramintele dreptului de proprietate, drepturi reale de garanție și sarcini	Referințe
NU SUNT	


## Anexa Nr. 1 La Partea I

## Teren

Nr cadastral	Suprafața (mp)*	Observații / Referințe
	1	

\* Suprafața este determinată în planul de proiecție Stereo 70.

## DETALII LINIARE IMOBIL



## Date referitoare la teren

Crt	Categorie folosință	Intra vilan	Suprafața (mp)	Tarla	Parcelă	Nr. topo	Observații / Referințe
1	curti constructii	NU	1	-	-	-	

## Date referitoare la construcții

Crt	Număr	Destinație construcție	Supraf. (mp)	Situație juridică	Observații / Referințe
A1.1	0	construcții industriale și edilitare	1	Cu acte	Nr. niveluri:1; S. construita la sol:1 mp; STALP

## Lungime Segmente

1) Valorile lungimilor segmentelor sunt obținute din proiecție în plan.

Punct început	X / Y	Punct sfârșit	X / Y	Lungime segment (** (m))
1	474.331,501 557.761,849	2	474.331,501 557.763,046	1.197
2	474.331,501 557.763,046	3	474.331,501 557.763,049	0.003
3	474.331,501 557.763,049	4	474.330,301 557.763,049	1.2

Punct început	X / Y	Punct sfârșit	X / Y	Lungime segment (** (m)
4	474.330,301 557.763,049	5	474.330,301 557.761,849	1.2
5	474.330,301 557.761,849	1	474.331,501 557.761,849	1.2

\*\* Lungimile segmentelor sunt determinate în planul de proiecție Stereo 70 și sunt rotunjite la 1 milimetru.

\*\*\* Distanța dintre puncte este formată din segmente cumulate ce sunt mai mici decât valoarea 1 milimetru.

Neutilizabil în Circuitul Civil



**DATE DESPRE IMOBILUL NR. 13612**

Oficiul de Cadastru și Publicitate Imobiliară MUREȘ  
Biroul de Cadastru și Publicitate Imobiliară Târgu Mureș

**A. Partea I. Descrierea imobilului**

TEREN Extravilan

Adresa: Jud. Mureș

Nr. Crt	Nr cadastral Nr. topografic	Suprafața* (mp)	Observații / Referințe
A1		1	Sector cadastral:19 Teren neimprejmuit;

**Construcții**

Crt	Nr cadastral Nr. topografic	Adresa	Observații / Referințe
A1.1	0	Jud. Mureș	Nr. niveluri:1; S. construita la sol:1 mp; STALP

**B. Partea II. Proprietari și acte**

Inscrieri privitoare la dreptul de proprietate și alte drepturi reale	Referințe
/	
Act Normativ nr. 123, din 10/07/2012 emis de PARLAMENTUL ROMANIEI;	
B1	A1, A1.1
Intabulare, drept de PROPRIETATE, dobândit prin Lege, cota actuala 1/1, cota initiala 1/1	
1) STATUL ROMAN, CIF:9999999999999, DOMENIUL PUBLIC	

**C. Partea III. SARCINI .**

Inscrieri privind dezmembramintele dreptului de proprietate, drepturi reale de garanție și sarcini	Referințe
NU SUNT	


## Anexa Nr. 1 La Partea I

## Teren

Nr cadastral	Suprafața (mp)*	Observații / Referințe
	1	

\* Suprafața este determinată în planul de proiecție Stereo 70.

## DETALII LINIARE IMOBIL



## Date referitoare la teren

Crt	Categorie folosință	Intra vilan	Suprafața (mp)	Tarla	Parcelă	Nr. topo	Observații / Referințe
1	curti constructii	NU	1	-	-	-	

## Date referitoare la construcții

Crt	Număr	Destinație construcție	Supraf. (mp)	Situație juridică	Observații / Referințe
A1.1	0	construcții industriale și edilitare	1	Cu acte	Nr. niveluri:1; S. construita la sol:1 mp; STALP

## Lungime Segmente

1) Valorile lungimilor segmentelor sunt obținute din proiecție în plan.

Punct început	X / Y	Punct sfârșit	X / Y	Lungime segment (** (m))
1	474.417,17 557.764,381	2	474.417,17 557.764,384	0.003
2	474.417,17 557.764,384	3	474.417,17 557.765,581	1.197
3	474.417,17 557.765,581	4	474.415,97 557.765,581	1.2

Punct început	X / Y	Punct sfârșit	X / Y	Lungime segment (** (m)
4	474.415,97 557.765,581	5	474.415,97 557.764,381	1.2
5	474.415,97 557.764,381	6	474.415,973 557.764,381	0.003
6	474.415,973 557.764,381	1	474.417,17 557.764,381	1.197

\*\* Lungimile segmentelor sunt determinate în planul de proiecție Stereo 70 și sunt rotunjite la 1 milimetru.

\*\*\* Distanța dintre puncte este formată din segmente cumulate ce sunt mai mici decât valoarea 1 milimetru.

Neutilizabil în Circuitul Civil



**DATE DESPRE IMOBILUL NR. 13614**

Oficiul de Cadastru și Publicitate Imobiliară MUREȘ  
Biroul de Cadastru și Publicitate Imobiliară Târgu Mureș

**A. Partea I. Descrierea imobilului**

TEREN Extravilan

Adresa: Jud. Mureș

Nr. Crt	Nr cadastral Nr. topografic	Suprafața* (mp)	Observații / Referințe
A1		1	Sector cadastral:19 Teren neimprejmuit;

**Construcții**

Crt	Nr cadastral Nr. topografic	Adresa	Observații / Referințe
A1.1	0	Jud. Mureș	Nr. niveluri:1; S. construita la sol:1 mp; STALP

**B. Partea II. Proprietari și acte**

Inscrieri privitoare la dreptul de proprietate și alte drepturi reale	Referințe
/	
Act Normativ nr. 123, din 10/07/2012 emis de PARLAMENTUL ROMANIEI;	
B1	A1, A1.1
Intabulare, drept de PROPRIETATE, dobandit prin Lege, cota actuala 1/1, cota initiala 1/1	
1) STATUL ROMAN, CIF:9999999999999, DOMENIUL PUBLIC	

**C. Partea III. SARCINI .**

Inscrieri privind dezmembramintele dreptului de proprietate, drepturi reale de garanție și sarcini	Referințe
NU SUNT	


## Anexa Nr. 1 La Partea I

## Teren

Nr cadastral	Suprafața (mp)*	Observații / Referințe
	1	

\* Suprafața este determinată în planul de proiecție Stereo 70.

## DETALII LINIARE IMOBIL



## Date referitoare la teren

Crt	Categorie folosință	Intra vilan	Suprafața (mp)	Tarla	Parcelă	Nr. topo	Observații / Referințe
1	curti constructii	NU	1	-	-	-	

## Date referitoare la construcții

Crt	Număr	Destinație construcție	Supraf. (mp)	Situație juridică	Observații / Referințe
A1.1	0	construcții industriale și edilitare	1	Cu acte	Nr. niveluri:1; S. construita la sol:1 mp; STALP

## Lungime Segmente

1) Valorile lungimilor segmentelor sunt obținute din proiecție în plan.

Punct început	X / Y	Punct sfârșit	X / Y	Lungime segment (** (m)
1	474.488,998 557.755,687	2	474.488,998 557.755,691	0.004
2	474.488,998 557.755,691	3	474.488,998 557.756,884	1.193
3	474.488,998 557.756,884	4	474.488,998 557.756,887	0.003

Punct început	X / Y	Punct sfârșit	X / Y	Lungime segment (** (m)
4	474.488,998 557.756,887	5	474.487,798 557.756,887	1.2
5	474.487,798 557.756,887	6	474.487,798 557.755,687	1.2
6	474.487,798 557.755,687	1	474.488,998 557.755,687	1.2

\*\* Lungimile segmentelor sunt determinate în planul de proiecție Stereo 70 și sunt rotunjite la 1 milimetru.

\*\*\* Distanța dintre puncte este formată din segmente cumulate ce sunt mai mici decât valoarea 1 milimetru.

Neutilizabil în Circuitul Civil



**DATE DESPRE IMOBILUL NR. 13616**

Oficiul de Cadastru și Publicitate Imobiliară MUREȘ  
Biroul de Cadastru și Publicitate Imobiliară Târgu Mureș

**A. Partea I. Descrierea imobilului**

TEREN Extravilan

Adresa: Jud. Mureș

Nr. Crt	Nr cadastral Nr. topografic	Suprafața* (mp)	Observații / Referințe
A1		1	Sector cadastral:19 Teren neimprejmuit;

**Construcții**

Crt	Nr cadastral Nr. topografic	Adresa	Observații / Referințe
A1.1	0	Jud. Mureș	Nr. niveluri:1; S. construita la sol:1 mp; STALP

**B. Partea II. Proprietari și acte**

Inscrieri privitoare la dreptul de proprietate și alte drepturi reale	Referințe
/	
Act Normativ nr. 123, din 10/07/2012 emis de PARLAMENTUL ROMANIEI;	
B1	A1, A1.1
Intabulare, drept de PROPRIETATE, dobândit prin Lege, cota actuala 1/1, cota initiala 1/1	
1) STATUL ROMAN, CIF:9999999999999, DOMENIUL PUBLIC	

**C. Partea III. SARCINI .**

Inscrieri privind dezmembramintele dreptului de proprietate, drepturi reale de garanție și sarcini	Referințe
NU SUNT	


## Anexa Nr. 1 La Partea I

## Teren

Nr cadastral	Suprafața (mp)*	Observații / Referințe
	1	

\* Suprafața este determinată în planul de proiecție Stereo 70.

## DETALII LINIARE IMOBIL



## Date referitoare la teren

Crt	Categorie folosință	Intra vilan	Suprafața (mp)	Tarla	Parcelă	Nr. topo	Observații / Referințe
1	curti constructii	NU	1	-	-	-	

## Date referitoare la construcții

Crt	Număr	Destinație construcție	Supraf. (mp)	Situație juridică	Observații / Referințe
A1.1	0	construcții industriale și edilitare	1	Cu acte	Nr. niveluri:1; S. construita la sol:1 mp; STALP

## Lungime Segmente

1) Valorile lungimilor segmentelor sunt obținute din proiecție în plan.

Punct început	X / Y	Punct sfârșit	X / Y	Lungime segment (** (m))
1	474.525,713 557.742,098	2	474.525,713 557.742,102	0.004
2	474.525,713 557.742,102	3	474.525,713 557.743,293	1.191
3	474.525,713 557.743,293	4	474.525,713 557.743,298	0.005

Punct început	X / Y	Punct sfârșit	X / Y	Lungime segment (** (m)
4	474.525,713 557.743,298	5	474.524,513 557.743,298	1.2
5	474.524,513 557.743,298	6	474.524,513 557.742,098	1.2
6	474.524,513 557.742,098	1	474.525,713 557.742,098	1.2

\*\* Lungimile segmentelor sunt determinate în planul de proiecție Stereo 70 și sunt rotunjite la 1 milimetru.

\*\*\* Distanța dintre puncte este formată din segmente cumulate ce sunt mai mici decât valoarea 1 milimetru.

Neutilizabil în Circuitul Civil



**DATE DESPRE IMOBILUL NR. 13617**

Oficiul de Cadastru și Publicitate Imobiliară MUREȘ  
Biroul de Cadastru și Publicitate Imobiliară Târgu Mureș

**A. Partea I. Descrierea imobilului**

TEREN Extravilan

Adresa: Jud. Mureș

Nr. Crt	Nr cadastral Nr. topografic	Suprafața* (mp)	Observații / Referințe
A1		1	Sector cadastral:19 Teren neimprejmuit;

**Construcții**

Crt	Nr cadastral Nr. topografic	Adresa	Observații / Referințe
A1.1	0	Jud. Mureș	Nr. niveluri:1; S. construita la sol:1 mp; STALP

**B. Partea II. Proprietari și acte**

Inscrieri privitoare la dreptul de proprietate și alte drepturi reale	Referințe
/	
Act Normativ nr. 123, din 10/07/2012 emis de PARLAMENTUL ROMANIEI;	
B1	A1, A1.1
Intabulare, drept de PROPRIETATE, dobândit prin Lege, cota actuala 1/1, cota initiala 1/1	
1) STATUL ROMAN, CIF:9999999999999, DOMENIUL PUBLIC	

**C. Partea III. SARCINI .**

Inscrieri privind dezmembramintele dreptului de proprietate, drepturi reale de garanție și sarcini	Referințe
NU SUNT	


## Anexa Nr. 1 La Partea I

## Teren

Nr cadastral	Suprafața (mp)*	Observații / Referințe
	1	

\* Suprafața este determinată în planul de proiecție Stereo 70.

## DETALII LINIARE IMOBIL



## Date referitoare la teren

Crt	Categorie folosință	Intra vilan	Suprafața (mp)	Tarla	Parcelă	Nr. topo	Observații / Referințe
1	curti constructii	NU	1	-	-	-	

## Date referitoare la construcții

Crt	Număr	Destinație construcție	Supraf. (mp)	Situație juridică	Observații / Referințe
A1.1	0	construcții industriale și edilitare	1	Cu acte	Nr. niveluri:1; S. construita la sol:1 mp; STALP

## Lungime Segmente

1) Valorile lungimilor segmentelor sunt obținute din proiecție în plan.

Punct început	X / Y	Punct sfârșit	X / Y	Lungime segment (** (m))
1	474.567,493 557.736,696	2	474.567,493 557.736,7	0.004
2	474.567,493 557.736,7	3	474.567,493 557.737,896	1.196
3	474.567,493 557.737,896	4	474.567,49 557.737,896	0.003

Punct început	X / Y	Punct sfârşit	X / Y	Lungime segment (** (m)
4	474.567,49 557.737,896	5	474.566,293 557.737,896	1.197
5	474.566,293 557.737,896	6	474.566,293 557.736,699	1.197
6	474.566,293 557.736,699	7	474.566,293 557.736,696	0.003
7	474.566,293 557.736,696	1	474.567,493 557.736,696	1.2

\*\* Lungimile segmentelor sunt determinate în planul de proiecție Stereo 70 și sunt rotunjite la 1 milimetru.

\*\*\* Distanța dintre puncte este formată din segmente cumulate ce sunt mai mici decât valoarea 1 milimetru.

Neutilizabil în Circuitul Civil



**DATE DESPRE IMOBILUL NR. 13619**

Oficiul de Cadastru și Publicitate Imobiliară MUREȘ  
Biroul de Cadastru și Publicitate Imobiliară Târgu Mureș

**A. Partea I. Descrierea imobilului**

TEREN Extravilan

Adresa: Jud. Mureș

Nr. Crt	Nr cadastral Nr. topografic	Suprafața* (mp)	Observații / Referințe
A1		1	Sector cadastral:19 Teren neimprejmuit;

**Construcții**

Crt	Nr cadastral Nr. topografic	Adresa	Observații / Referințe
A1.1	0	Jud. Mureș	Nr. niveluri:1; S. construita la sol:1 mp; STALP

**B. Partea II. Proprietari și acte**

Inscrieri privitoare la dreptul de proprietate și alte drepturi reale	Referințe
/	
Act Normativ nr. 123, din 10/07/2012 emis de PARLAMENTUL ROMANIEI;	
B1	A1, A1.1
Intabulare, drept de PROPRIETATE, dobândit prin Lege, cota actuala 1/1, cota initiala 1/1	
1) STATUL ROMAN, CIF:9999999999999, DOMENIUL PUBLIC	

**C. Partea III. SARCINI .**

Inscrieri privind dezmembramintele dreptului de proprietate, drepturi reale de garanție și sarcini	Referințe
NU SUNT	


## Anexa Nr. 1 La Partea I

## Teren

Nr cadastral	Suprafața (mp)*	Observații / Referințe
	1	

\* Suprafața este determinată în planul de proiecție Stereo 70.

## DETALII LINIARE IMOBIL



## Date referitoare la teren

Crt	Categorie folosință	Intra vilan	Suprafața (mp)	Tarla	Parcelă	Nr. topo	Observații / Referințe
1	curti constructii	NU	1	-	-	-	

## Date referitoare la construcții

Crt	Număr	Destinație construcție	Supraf. (mp)	Situație juridică	Observații / Referințe
A1.1	0	construcții industriale și edilitare	1	Cu acte	Nr. niveluri:1; S. construita la sol:1 mp; STALP

## Lungime Segmente

1) Valorile lungimilor segmentelor sunt obținute din proiecție în plan.

Punct început	X / Y	Punct sfârșit	X / Y	Lungime segment (** (m))
1	474.654,705 557.715,698	2	474.654,705 557.715,701	0.003
2	474.654,705 557.715,701	3	474.654,705 557.716,898	1.197
3	474.654,705 557.716,898	4	474.654,702 557.716,898	0.003

Punct început	X / Y	Punct sfârșit	X / Y	Lungime segment (** (m)
4	474.654,702 557.716,898	5	474.653,505 557.716,898	1.197
5	474.653,505 557.716,898	6	474.653,505 557.715,698	1.2
6	474.653,505 557.715,698	1	474.654,705 557.715,698	1.2

\*\* Lungimile segmentelor sunt determinate în planul de proiecție Stereo 70 și sunt rotunjite la 1 milimetru.

\*\*\* Distanța dintre puncte este formată din segmente cumulate ce sunt mai mici decât valoarea 1 milimetru.

Neutilizabil în Circuitul Civil



**DATE DESPRE IMOBILUL NR. 13624**

Oficiul de Cadastru și Publicitate Imobiliară MUREȘ  
Biroul de Cadastru și Publicitate Imobiliară Târgu Mureș

**A. Partea I. Descrierea imobilului**

TEREN Extravilan

Adresa: Jud. Mureș

Nr. Crt	Nr cadastral Nr. topografic	Suprafața* (mp)	Observații / Referințe
A1		1	Sector cadastral:19 Teren neimprejmuit;

**Construcții**

Crt	Nr cadastral Nr. topografic	Adresa	Observații / Referințe
A1.1	0	Jud. Mureș	Nr. niveluri:1; S. construita la sol:1 mp; STALP

**B. Partea II. Proprietari și acte**

Inscrieri privitoare la dreptul de proprietate și alte drepturi reale	Referințe
/	
Act Normativ nr. 123, din 10/07/2012 emis de PARLAMENTUL ROMANIEI;	
B1	A1, A1.1
Intabulare, drept de PROPRIETATE, dobandit prin Lege, cota actuala 1/1, cota initiala 1/1	
1) STATUL ROMAN, CIF:9999999999999, DOMENIUL PUBLIC	

**C. Partea III. SARCINI .**

Inscrieri privind dezmembramintele dreptului de proprietate, drepturi reale de garanție și sarcini	Referințe
NU SUNT	


## Anexa Nr. 1 La Partea I

## Teren

Nr cadastral	Suprafața (mp)*	Observații / Referințe
	1	

\* Suprafața este determinată în planul de proiecție Stereo 70.

## DETALII LINIARE IMOBIL



## Date referitoare la teren

Crt	Categorie folosință	Intra vilan	Suprafața (mp)	Tarla	Parcelă	Nr. topo	Observații / Referințe
1	curti constructii	NU	1	-	-	-	

## Date referitoare la construcții

Crt	Număr	Destinație construcție	Supraf. (mp)	Situație juridică	Observații / Referințe
A1.1	0	construcții industriale și edilitare	1	Cu acte	Nr. niveluri:1; S. construita la sol:1 mp; STALP

## Lungime Segmente

1) Valorile lungimilor segmentelor sunt obținute din proiecție în plan.

Punct început	X / Y	Punct sfârșit	X / Y	Lungime segment (** (m))
1	474.766,707 557.688,159	2	474.766,707 557.688,163	0.004
2	474.766,707 557.688,163	3	474.766,707 557.689,359	1.196
3	474.766,707 557.689,359	4	474.765,507 557.689,359	1.2

Punct început	X / Y	Punct sfârșit	X / Y	Lungime segment (** (m)
4	474.765,507 557.689,359	5	474.765,507 557.688,159	1.2
5	474.765,507 557.688,159	1	474.766,707 557.688,159	1.2

\*\* Lungimile segmentelor sunt determinate în planul de proiecție Stereo 70 și sunt rotunjite la 1 milimetru.

\*\*\* Distanța dintre puncte este formată din segmente cumulate ce sunt mai mici decât valoarea 1 milimetru.

Neutilizabil în Circuitul Civil



**DATE DESPRE IMOBILUL NR. 13626**

Oficiul de Cadastru și Publicitate Imobiliară MUREȘ  
Biroul de Cadastru și Publicitate Imobiliară Târgu Mureș

**A. Partea I. Descrierea imobilului**

TEREN Extravilan

Adresa: Jud. Mureș

Nr. Crt	Nr cadastral Nr. topografic	Suprafața* (mp)	Observații / Referințe
A1		1	Sector cadastral:19 Teren neimprejmuit;

**Construcții**

Crt	Nr cadastral Nr. topografic	Adresa	Observații / Referințe
A1.1	0	Jud. Mureș	Nr. niveluri:1; S. construita la sol:1 mp; STALP

**B. Partea II. Proprietari și acte**

Inscrieri privitoare la dreptul de proprietate și alte drepturi reale	Referințe
/	
Act Normativ nr. 123, din 10/07/2012 emis de PARLAMENTUL ROMANIEI;	
B1	A1, A1.1
Intabulare, drept de PROPRIETATE, dobândit prin Lege, cota actuala 1/1, cota initiala 1/1	
1) STATUL ROMAN, CIF:9999999999999, DOMENIUL PUBLIC	

**C. Partea III. SARCINI .**

Inscrieri privind dezmembramintele dreptului de proprietate, drepturi reale de garanție și sarcini	Referințe
NU SUNT	


## Anexa Nr. 1 La Partea I

## Teren

Nr cadastral	Suprafața (mp)*	Observații / Referințe
	1	

\* Suprafața este determinată în planul de proiecție Stereo 70.

## DETALII LINIARE IMOBIL



## Date referitoare la teren

Crt	Categorie folosință	Intra vilan	Suprafața (mp)	Tarla	Parcelă	Nr. topo	Observații / Referințe
1	curti constructii	NU	1	-	-	-	

## Date referitoare la construcții

Crt	Număr	Destinație construcție	Supraf. (mp)	Situație juridică	Observații / Referințe
A1.1	0	construcții industriale și edilitare	1	Cu acte	Nr. niveluri:1; S. construita la sol:1 mp; STALP

## Lungime Segmente

1) Valorile lungimilor segmentelor sunt obținute din proiecție în plan.

Punct început	X / Y	Punct sfârșit	X / Y	Lungime segment (** (m))
1	474.841,219 557.670,131	2	474.841,219 557.670,134	0.003
2	474.841,219 557.670,134	3	474.841,219 557.671,331	1.197
3	474.841,219 557.671,331	4	474.840,019 557.671,331	1.2

Punct început	X / Y	Punct sfârșit	X / Y	Lungime segment (** (m)
4	474.840,019 557.671,331	5	474.840,019 557.670,131	1.2
5	474.840,019 557.670,131	6	474.840,022 557.670,131	0.003
6	474.840,022 557.670,131	1	474.841,219 557.670,131	1.197

\*\* Lungimile segmentelor sunt determinate în planul de proiecție Stereo 70 și sunt rotunjite la 1 milimetru.

\*\*\* Distanța dintre puncte este formată din segmente cumulate ce sunt mai mici decât valoarea 1 milimetru.

Neutilizabil în Circuitul Civil



**DATE DESPRE IMOBILUL NR. 13629**

Oficiul de Cadastru și Publicitate Imobiliară MUREȘ  
Biroul de Cadastru și Publicitate Imobiliară Târgu Mureș

**A. Partea I. Descrierea imobilului**

TEREN Extravilan

Adresa: Jud. Mureș

Nr. Crt	Nr cadastral Nr. topografic	Suprafața* (mp)	Observații / Referințe
A1		1	Sector cadastral:19 Teren neimprejmuit;

**Construcții**

Crt	Nr cadastral Nr. topografic	Adresa	Observații / Referințe
A1.1	0	Jud. Mureș	Nr. niveluri:1; S. construita la sol:1 mp; STALP

**B. Partea II. Proprietari și acte**

Inscrieri privitoare la dreptul de proprietate și alte drepturi reale	Referințe
/	
Act Normativ nr. 123, din 10/07/2012 emis de PARLAMENTUL ROMANIEI;	
B1	A1, A1.1
Intabulare, drept de PROPRIETATE, dobandit prin Lege, cota actuala 1/1, cota initiala 1/1	
1) STATUL ROMAN, CIF:9999999999999, DOMENIUL PUBLIC	

**C. Partea III. SARCINI .**

Inscrieri privind dezmembramintele dreptului de proprietate, drepturi reale de garanție și sarcini	Referințe
NU SUNT	


## Anexa Nr. 1 La Partea I

## Teren

Nr cadastral	Suprafața (mp)*	Observații / Referințe
	1	

\* Suprafața este determinată în planul de proiecție Stereo 70.

## DETALII LINIARE IMOBIL



## Date referitoare la teren

Crt	Categorie folosință	Intra vilan	Suprafața (mp)	Tarla	Parcelă	Nr. topo	Observații / Referințe
1	curti constructii	NU	1	-	-	-	

## Date referitoare la construcții

Crt	Număr	Destinație construcție	Supraf. (mp)	Situație juridică	Observații / Referințe
A1.1	0	construcții industriale și edilitare	1	Cu acte	Nr. niveluri:1; S. construita la sol:1 mp; STALP

## Lungime Segmente

1) Valorile lungimilor segmentelor sunt obținute din proiecție în plan.

Punct început	X / Y	Punct sfârșit	X / Y	Lungime segment (** (m))
1	474.964,154 557.640,369	2	474.964,154 557.640,373	0.004
2	474.964,154 557.640,373	3	474.964,154 557.641,569	1.196
3	474.964,154 557.641,569	4	474.962,954 557.641,569	1.2

Punct început	X / Y	Punct sfârșit	X / Y	Lungime segment (** (m)
4	474.962,954 557.641,569	5	474.962,954 557.640,369	1.2
5	474.962,954 557.640,369	6	474.962,959 557.640,369	0.005
6	474.962,959 557.640,369	1	474.964,154 557.640,369	1.195

\*\* Lungimile segmentelor sunt determinate în planul de proiecție Stereo 70 și sunt rotunjite la 1 milimetru.

\*\*\* Distanța dintre puncte este formată din segmente cumulate ce sunt mai mici decât valoarea 1 milimetru.

Neutilizabil în Circuitul Civil



**DATE DESPRE IMOBILUL NR. 13652**

Oficiul de Cadastru și Publicitate Imobiliară MUREȘ  
Biroul de Cadastru și Publicitate Imobiliară Târgu Mureș

**A. Partea I. Descrierea imobilului**

TEREN Extravilan

Adresa: Jud. Mureș

Nr. Crt	Nr cadastral Nr. topografic	Suprafața* (mp)	Observații / Referințe
A1		4.479	Sector cadastral:3 Teren neimprejmuit;

**B. Partea II. Proprietari și acte**

Inscrieri privitoare la dreptul de proprietate și alte drepturi reale		Referințe
/		
Act Normativ nr. 7, din 13/03/1996 emis de PARLAMENTUL ROMANIEI;		
B1	Intabulare, drept de PROPRIETATE, dobândit prin Lege, cota actuala 1/1, cota initiala 1/1 1) NEIDENTIFICAT NEIDENTIFICAT	A1
B2	Se noteaza mentiunea proprietar neidentificat	A1

**C. Partea III. SARCINI .**

Inscrieri privind dezmembramintele dreptului de proprietate, drepturi reale de garanție și sarcini	Referințe
NU SUNT	

**Teren**

Nr cadastral	Suprafața (mp)*	Observații / Referințe
	4.479	

\* Suprafața este determinată în planul de proiecție Stereo 70.



**Date referitoare la teren**

Crt	Categorie folosință	Intravilan	Suprafața (mp)	Tarla	Parcelă	Nr. topo	Observații / Referințe
1	drum	NU	4.479	-	912	-	de 912

**Lungime Segmente**

1) Valorile lungimilor segmentelor sunt obținute din proiecție în plan.

Punct început	X / Y	Punct sfârșit	X / Y	Lungime segment	Punct început	X / Y	Punct sfârșit	X / Y	Lungime segment	Punct început	X / Y	Punct sfârșit	X / Y	Lungime segment
1	471.514,067 558.685,449	2	471.511,697 558.685,638	2.378	2	471.511,697 558.685,638	3	471.505,573 558.686,126	6.143	3	471.505,573 558.686,126	4	471.498,454 558.686,694	7.142
4	471.498,454 558.686,694	5	471.497,48 558.686,771	0.977	5	471.497,48 558.686,771	6	471.493,648 558.686,907	3.834	6	471.493,648 558.686,907	7	471.484,81 558.687,221	8.844
7	471.484,81 558.687,221	8	471.482,773 558.687,293	2.038	8	471.482,773 558.687,293	9	471.480,47 558.687,371	2.304	9	471.480,47 558.687,371	10	471.477,14 558.687,445	3.331
10	471.477,14 558.687,445	11	471.473,639 558.687,503	3.501	11	471.473,639 558.687,503	12	471.472,528 558.687,522	1.111	12	471.472,528 558.687,522	13	471.471,963 558.687,531	0.565
13	471.471,963 558.687,531	14	471.467,513 558.687,585	4.45	14	471.467,513 558.687,585	15	471.466,556 558.687,597	0.957	15	471.466,556 558.687,597	16	471.456,627 558.687,717	9.93
16	471.456,627 558.687,717	17	471.453,98 558.687,749	2.647	17	471.453,98 558.687,749	18	471.453,205 558.687,707	0.776	18	471.453,205 558.687,707	19	471.442,678 558.687,14	10.542

Punct început	X / Y	Punct sfârșit	X / Y	Lungime segment	Punct început	X / Y	Punct sfârșit	X / Y	Lungime segment	Punct început	X / Y	Punct sfârșit	X / Y	Lungime segment
19	471.442,678 558.687,14	20	471.437,637 558.686,868	5.048	20	471.437,637 558.686,868	21	471.436,964 558.686,783	0.678	21	471.436,964 558.686,783	22	471.429,095 558.685,782	7.932
22	471.429,095 558.685,782	23	471.425,676 558.685,347	3.447	23	471.425,676 558.685,347	24	471.421,342 558.685,064	4.343	24	471.421,342 558.685,064	25	471.420,697 558.685,022	0.646
25	471.420,697 558.685,022	26	471.414,438 558.684,614	6.272	26	471.414,438 558.684,614	27	471.410,711 558.684,371	3.735	27	471.410,711 558.684,371	28	471.405,278 558.683,896	5.454
28	471.405,278 558.683,896	29	471.402,307 558.683,636	2.982	29	471.402,307 558.683,636	30	471.399,364 558.683,379	2.954	30	471.399,364 558.683,379	31	471.393,243 558.682,844	6.144
31	471.393,243 558.682,844	32	471.388,726 558.682,041	4.588	32	471.388,726 558.682,041	33	471.383,862 558.681,176	4.94	33	471.383,862 558.681,176	34	471.382,96 558.681,016	0.916
34	471.382,96 558.681,016	35	471.378,557 558.680,234	4.472	35	471.378,557 558.680,234	36	471.367,998 558.679,049	10.625	36	471.367,998 558.679,049	37	471.366,573 558.678,97	1.427
37	471.366,573 558.678,97	38	471.363,182 558.678,782	3.396	38	471.363,182 558.678,782	39	471.362,444 558.678,741	0.739	39	471.362,444 558.678,741	40	471.362,214 558.678,728	0.23
40	471.362,214 558.678,728	41	471.359,336 558.678,728	2.878	41	471.359,336 558.678,728	42	471.358,799 558.678,728	0.537	42	471.358,799 558.678,728	43	471.354,814 558.678,702	3.985
43	471.354,814 558.678,702	44	471.354,117 558.678,757	0.699	44	471.354,117 558.678,757	45	471.352,855 558.678,855	1.266	45	471.352,855 558.678,855	46	471.351,575 558.678,939	1.283
46	471.351,575 558.678,939	47	471.341,199 558.679,616	10.398	47	471.341,199 558.679,616	48	471.339,826 558.679,706	1.376	48	471.339,826 558.679,706	49	471.325,269 558.681,335	14.648
49	471.325,269 558.681,335	50	471.314,472 558.682,079	10.823	50	471.314,472 558.682,079	51	471.309,458 558.682,425	5.026	51	471.309,458 558.682,425	52	471.294,429 558.682,986	15.039
52	471.294,429 558.682,986	53	471.286,152 558.683,295	8.283	53	471.286,152 558.683,295	54	471.268,078 558.683,237	18.074	54	471.268,078 558.683,237	55	471.245,983 558.683,166	22.095
55	471.245,983 558.683,166	56	471.244,275 558.683,128	1.708	56	471.244,275 558.683,128	57	471.228,191 558.682,764	16.088	57	471.228,191 558.682,764	58	471.224,656 558.682,684	3.536
58	471.224,656 558.682,684	59	471.217,656 558.682,525	7.002	59	471.217,656 558.682,525	60	471.206,469 558.682,126	11.194	60	471.206,469 558.682,126	61	471.202,391 558.681,98	4.081
61	471.202,391 558.681,98	62	471.200,725 558.681,825	1.673	62	471.200,725 558.681,825	63	471.186,824 558.680,528	13.961	63	471.186,824 558.680,528	64	471.186,003 558.680,451	0.825
64	471.186,003 558.680,451	65	471.178,89 558.679,552	7.17	65	471.178,89 558.679,552	66	471.156,836 558.676,764	22.23	66	471.156,836 558.676,764	67	471.122,458 558.672,419	34.651
67	471.122,458 558.672,419	68	471.122,179 558.671,807	0.673	68	471.122,179 558.671,807	69	471.119,753 558.667,064	5.327	69	471.119,753 558.667,064	70	471.121,638 558.665,808	2.265
70	471.121,638 558.665,808	71	471.125,735 558.663,079	4.923	71	471.125,735 558.663,079	72	471.140,362 558.669,589	16.01	72	471.140,362 558.669,589	73	471.144,877 558.670,571	4.621
73	471.144,877 558.670,571	74	471.167,51 558.673,091	22.773	74	471.167,51 558.673,091	75	471.171,608 558.674,116	4.224	75	471.171,608 558.674,116	76	471.183,009 558.676,968	11.752
76	471.183,009 558.676,968	77	471.199,48 558.678,665	16.558	77	471.199,48 558.678,665	78	471.217,758 558.679,026	18.282	78	471.217,758 558.679,026	79	471.232,456 558.679,359	14.702
79	471.232,456 558.679,359	80	471.246,927 558.679,687	14.475	80	471.246,927 558.679,687	81	471.256,715 558.679,714	9.788	81	471.256,715 558.679,714	82	471.286,091 558.679,795	29.376
82	471.286,091 558.679,795	83	471.293,009 558.679,537	6.923	83	471.293,009 558.679,537	84	471.305,994 558.679,052	12.994	84	471.305,994 558.679,052	85	471.309,272 558.678,929	3.28
85	471.309,272 558.678,929	86	471.324,954 558.677,848	15.719	86	471.324,954 558.677,848	87	471.337,655 558.676,427	12.78	87	471.337,655 558.676,427	88	471.339,517 558.676,219	1.874
88	471.339,517 558.676,219	89	471.346,155 558.675,785	6.652	89	471.346,155 558.675,785	90	471.354,693 558.675,228	8.556	90	471.354,693 558.675,228	91	471.358,047 558.675,228	3.354
91	471.358,047 558.675,228	92	471.362,311 558.675,228	4.264	92	471.362,311 558.675,228	93	471.364,384 558.675,343	2.076	93	471.364,384 558.675,343	94	471.368,29 558.675,56	3.912
94	471.368,29 558.675,56	95	471.370,254 558.675,78	1.976	95	471.370,254 558.675,78	96	471.379,058 558.676,768	8.859	96	471.379,058 558.676,768	97	471.386,017 558.678,005	7.068
97	471.386,017 558.678,005	98	471.393,703 558.679,37	7.806	98	471.393,703 558.679,37	99	471.401,014 558.680,01	7.339	99	471.401,014 558.680,01	100	471.410,977 558.680,881	10.001
100	471.410,977 558.680,881	101	471.420,798 558.681,521	9.842	101	471.420,798 558.681,521	102	471.424,532 558.681,765	3.742	102	471.424,532 558.681,765	103	471.426,011 558.681,861	1.482
103	471.426,011 558.681,861	104	471.437,952 558.683,38	12.037	104	471.437,952 558.683,38	105	471.441,972 558.683,597	4.026	105	471.441,972 558.683,597	106	471.452,354 558.684,156	10.397
106	471.452,354 558.684,156	107	471.453,707 558.684,229	1.355	107	471.453,707 558.684,229	108	471.463,814 558.684,13	10.107	108	471.463,814 558.684,13	109	471.471,912 558.684,032	8.099
109	471.471,912 558.684,032	110	471.477,534 558.683,938	5.623	110	471.477,534 558.683,938	111	471.497,282 558.683,608	19.751	111	471.497,282 558.683,608	112	471.504,897 558.683,091	7.633
112	471.504,897 558.683,091	113	471.514,227 558.682,456	9.352	113	471.514,227 558.682,456	114	471.515,035 558.682,401	0.81	114	471.515,035 558.682,401	115	471.519,572 558.681,992	4.555
115	471.519,572 558.681,992	116	471.535,211 558.680,582	15.702	116	471.535,211 558.680,582	117	471.539,463 558.680,198	4.269	117	471.539,463 558.680,198	118	471.551,462 558.679,116	12.048

Punct început	X / Y	Punct sfârșit	X / Y	Lungime segment	Punct început	X / Y	Punct sfârșit	X / Y	Lungime segment	Punct început	X / Y	Punct sfârșit	X / Y	Lungime segment
118	471.551,462 558.679,116	119	471.553,18 558.678,882	1.734	119	471.553,18 558.678,882	120	471.572,997 558.676,184	20.0	120	471.572,997 558.676,184	121	471.584,089 558.674,674	11.194
121	471.584,089 558.674,674	122	471.590,262 558.674,473	6.176	122	471.590,262 558.674,473	123	471.597,038 558.674,252	6.78	123	471.597,038 558.674,252	124	471.602,276 558.674,772	5.264
124	471.602,276 558.674,772	125	471.610,016 558.675,539	7.778	125	471.610,016 558.675,539	126	471.624,535 558.677,955	14.719	126	471.624,535 558.677,955	127	471.625,147 558.678,057	0.62
127	471.625,147 558.678,057	128	471.635,705 558.680,067	10.748	128	471.635,705 558.680,067	129	471.657,964 558.684,303	22.658	129	471.657,964 558.684,303	130	471.658,173 558.684,331	0.211
130	471.658,173 558.684,331	131	471.673,984 558.686,452	15.953	131	471.673,984 558.686,452	132	471.677,709 558.686,501	3.725	132	471.677,709 558.686,501	133	471.681,829 558.686,555	4.12
133	471.681,829 558.686,555	134	471.690,877 558.685,532	9.106	134	471.690,877 558.685,532	135	471.702,417 558.682,722	11.877	135	471.702,417 558.682,722	136	471.720,399 558.676,957	18.884
136	471.720,399 558.676,957	137	471.734,184 558.673,421	14.231	137	471.734,184 558.673,421	138	471.747,892 558.669,751	14.191	138	471.747,892 558.669,751	139	471.751,256 558.668,85	3.483
139	471.751,256 558.668,85	140	471.751,757 558.668,716	0.519	140	471.751,757 558.668,716	141	471.766,913 558.663,548	16.013	141	471.766,913 558.663,548	142	471.770,223 558.662,419	3.497
142	471.770,223 558.662,419	143	471.777,542 558.659,923	7.733	143	471.777,542 558.659,923	144	471.783,942 558.657,206	6.953	144	471.783,942 558.657,206	145	471.786,679 558.656,044	2.973
145	471.786,679 558.656,044	146	471.801,29 558.649,843	15.872	146	471.801,29 558.649,843	147	471.818,346 558.643,002	18.377	147	471.818,346 558.643,002	148	471.837,086 558.634,99	20.381
148	471.837,086 558.634,99	149	471.839,379 558.633,873	2.551	149	471.839,379 558.633,873	150	471.852,344 558.627,563	14.419	150	471.852,344 558.627,563	151	471.868,103 558.618,071	18.397
151	471.868,103 558.618,071	152	471.877,322 558.610,822	11.728	152	471.877,322 558.610,822	153	471.882,723 558.606,576	6.87	153	471.882,723 558.606,576	154	471.883,114 558.606,268	0.498
154	471.883,114 558.606,268	155	471.884,291 558.605,343	1.497	155	471.884,291 558.605,343	156	471.889,541 558.601,008	6.808	156	471.889,541 558.601,008	157	471.892,345 558.598,693	3.636
157	471.892,345 558.598,693	158	471.893,809 558.597,484	1.899	158	471.893,809 558.597,484	159	471.894,209 558.597,154	0.519	159	471.894,209 558.597,154	160	471.897,348 558.594,563	4.07
160	471.897,348 558.594,563	161	471.901,987 558.590,733	6.016	161	471.901,987 558.590,733	162	471.902,429 558.590,368	0.573	162	471.902,429 558.590,368	163	471.904,041 558.589,037	2.09
163	471.904,041 558.589,037	164	471.905,482 558.587,847	1.869	164	471.905,482 558.587,847	165	471.910,692 558.583,151	7.014	165	471.910,692 558.583,151	166	471.916,262 558.578,13	7.499
166	471.916,262 558.578,13	167	471.923,146 558.571,924	9.268	167	471.923,146 558.571,924	168	471.934,276 558.561,492	15.255	168	471.934,276 558.561,492	169	471.938,555 558.557,48	5.866
169	471.938,555 558.557,48	170	471.942,365 558.553,909	5.222	170	471.942,365 558.553,909	171	471.954,22 558.543,339	15.883	171	471.954,22 558.543,339	172	471.958,448 558.539,569	5.665
172	471.958,448 558.539,569	173	471.959,603 558.538,641	1.482	173	471.959,603 558.538,641	174	471.972,611 558.528,195	16.683	174	471.972,611 558.528,195	175	471.973,403 558.527,559	1.016
175	471.973,403 558.527,559	176	471.985,777 558.518,041	15.611	176	471.985,777 558.518,041	177	471.986,258 558.517,671	0.607	177	471.986,258 558.517,671	178	471.994,281 558.511,429	10.165
178	471.994,281 558.511,429	179	471.995,262 558.510,667	1.242	179	471.995,262 558.510,667	180	471.998,701 558.507,991	4.357	180	471.998,701 558.507,991	181	472.000,451 558.506,63	2.217
181	472.000,451 558.506,63	182	472.003,884 558.503,712	4.506	182	472.003,884 558.503,712	183	472.006,23 558.501,719	3.078	183	472.006,23 558.501,719	184	472.009,176 558.499,215	3.866
184	472.009,176 558.499,215	185	472.019,771 558.490,211	13.904	185	472.019,771 558.490,211	186	472.023,145 558.487,402	4.39	186	472.023,145 558.487,402	187	472.033,224 558.479,012	13.114
187	472.033,224 558.479,012	188	472.037,843 558.475,167	6.01	188	472.037,843 558.475,167	189	472.040,384 558.473,052	3.306	189	472.040,384 558.473,052	190	472.043,79 558.470,576	4.211
190	472.043,79 558.470,576	191	472.044,892 558.469,774	1.363	191	472.044,892 558.469,774	192	472.048,807 558.467,084	4.75	192	472.048,807 558.467,084	193	472.048,76 558.466,962	0.131
193	472.048,76 558.466,962	194	472.053,63 558.463,421	6.021	194	472.053,63 558.463,421	195	472.062,189 558.457,89	10.191	195	472.062,189 558.457,89	196	472.069,609 558.453,622	8.56
196	472.069,609 558.453,622	197	472.085,035 558.444,747	17.797	197	472.085,035 558.444,747	198	472.097,827 558.438,196	14.372	198	472.097,827 558.438,196	199	472.099,669 558.437,407	2.004
199	472.099,669 558.437,407	200	472.114,178 558.430,566	16.041	200	472.114,178 558.430,566	201	472.134,963 558.422,537	22.282	201	472.134,963 558.422,537	202	472.138,595 558.421,134	3.894
202	472.138,595 558.421,134	203	472.152,078 558.415,926	14.454	203	472.152,078 558.415,926	204	472.151,967 558.415,611	0.334	204	472.151,967 558.415,611	205	472.151,926 558.415,496	0.122
205	472.151,926 558.415,496	206	472.167,112 558.409,025	16.507	206	472.167,112 558.409,025	207	472.180,124 558.403,98	13.956	207	472.180,124 558.403,98	208	472.182,696 558.402,952	2.77
208	472.182,696 558.402,952	209	472.204,722 558.394,15	23.72	209	472.204,722 558.394,15	210	472.221,593 558.388,526	17.784	210	472.221,593 558.388,526	211	472.222,878 558.388,244	1.316
211	472.222,878 558.388,244	212	472.226,923 558.387,357	4.141	212	472.226,923 558.387,357	213	472.268,179 558.378,309	42.237	213	472.268,179 558.378,309	214	472.265,876 558.382,391	4.687
214	472.265,876 558.382,391	215	472.222,773 558.391,59	44.074	215	472.222,773 558.391,59	216	472.217,095 558.393,212	5.905	216	472.217,095 558.393,212	217	472.205,775 558.397,075	11.961

Punct început	X / Y	Punct sfârșit	X / Y	Lungime segment	Punct început	X / Y	Punct sfârșit	X / Y	Lungime segment	Punct început	X / Y	Punct sfârșit	X / Y	Lungime segment
217	472.205,775 558.397,075	218	472.180,493 558.407,599	27.385	218	472.180,493 558.407,599	219	472.164,794 558.414,007	16.956	219	472.164,794 558.414,007	220	472.163,634 558.414,48	1.253
220	472.163,634 558.414,48	221	472.150,926 558.419,668	13.726	221	472.150,926 558.419,668	222	472.118,924 558.432,73	34.565	222	472.118,924 558.432,73	223	472.101,143 558.440,481	19.397
223	472.101,143 558.440,481	224	472.086,54 558.448,003	16.426	224	472.086,54 558.448,003	225	472.067,914 558.459,16	21.712	225	472.067,914 558.459,16	226	472.063,678 558.461,697	4.938
226	472.063,678 558.461,697	227	472.061,114 558.463,353	3.052	227	472.061,114 558.463,353	228	472.056,557 558.466,295	5.424	228	472.056,557 558.466,295	229	472.042,481 558.477,01	17.69
229	472.042,481 558.477,01	230	472.033,645 558.484,234	11.413	230	472.033,645 558.484,234	231	472.023,344 558.492,654	13.304	231	472.023,344 558.492,654	232	472.001,607 558.510,423	28.076
232	472.001,607 558.510,423	233	471.999,367 558.512,192	2.854	233	471.999,367 558.512,192	234	471.980,934 558.526,752	23.49	234	471.980,934 558.526,752	235	471.965,0 558.539,337	20.305
235	471.965,0 558.539,337	236	471.962,886 558.541,007	2.694	236	471.962,886 558.541,007	237	471.960,831 558.542,63	2.619	237	471.960,831 558.542,63	238	471.958,767 558.544,407	2.724
238	471.958,767 558.544,407	239	471.945,376 558.555,93	17.666	239	471.945,376 558.555,93	240	471.944,758 558.556,463	0.816	240	471.944,758 558.556,463	241	471.927,406 558.572,729	23.784
241	471.927,406 558.572,729	242	471.925,887 558.574,152	2.081	242	471.925,887 558.574,152	243	471.925,515 558.574,501	0.51	243	471.925,515 558.574,501	244	471.913,077 558.585,713	16.746
244	471.913,077 558.585,713	245	471.907,769 558.590,498	7.146	245	471.907,769 558.590,498	246	471.904,467 558.593,224	4.282	246	471.904,467 558.593,224	247	471.886,487 558.608,068	23.316
247	471.886,487 558.608,068	248	471.884,893 558.609,322	2.028	248	471.884,893 558.609,322	249	471.877,488 558.615,144	9.42	249	471.877,488 558.615,144	250	471.870,095 558.620,957	9.405
250	471.870,095 558.620,957	251	471.860,744 558.626,589	10.916	251	471.860,744 558.626,589	252	471.854,016 558.630,642	7.854	252	471.854,016 558.630,642	253	471.848,937 558.633,114	5.649
253	471.848,937 558.633,114	254	471.843,286 558.635,865	6.285	254	471.843,286 558.635,865	255	471.838,541 558.638,174	5.277	255	471.838,541 558.638,174	256	471.838,461 558.638,208	0.087
256	471.838,461 558.638,208	257	471.831,99 558.640,975	7.038	257	471.831,99 558.640,975	258	471.827,903 558.642,722	4.445	258	471.827,903 558.642,722	259	471.819,686 558.646,235	8.936
259	471.819,686 558.646,235	260	471.816,119 558.647,666	3.843	260	471.816,119 558.647,666	261	471.811,328 558.649,588	5.162	261	471.811,328 558.649,588	262	471.802,625 558.653,078	9.377
262	471.802,625 558.653,078	263	471.798,479 558.654,838	4.504	263	471.798,479 558.654,838	264	471.785,912 558.660,172	13.652	264	471.785,912 558.660,172	265	471.778,793 558.663,194	7.734
265	471.778,793 558.663,194	266	471.766,148 558.667,506	13.36	266	471.766,148 558.667,506	267	471.763,091 558.668,549	3.23	267	471.763,091 558.668,549	268	471.760,793 558.669,333	2.428
268	471.760,793 558.669,333	269	471.756,254 558.670,88	4.795	269	471.756,254 558.670,88	270	471.752,813 558.672,025	3.627	270	471.752,813 558.672,025	271	471.752,314 558.672,19	0.526
271	471.752,314 558.672,19	272	471.749,377 558.672,977	3.041	272	471.749,377 558.672,977	273	471.735,072 558.676,806	14.809	273	471.735,072 558.676,806	274	471.729,286 558.678,29	5.973
274	471.729,286 558.678,29	275	471.721,369 558.680,322	8.174	275	471.721,369 558.680,322	276	471.715,476 558.682,211	6.188	276	471.715,476 558.682,211	277	471.713,917 558.682,711	1.637
277	471.713,917 558.682,711	278	471.709,789 558.684,034	4.335	278	471.709,789 558.684,034	279	471.707,624 558.684,727	2.273	279	471.707,624 558.684,727	280	471.703,321 558.686,105	4.518
280	471.703,321 558.686,105	281	471.696,134 558.687,834	7.392	281	471.696,134 558.687,834	282	471.691,488 558.688,952	4.779	282	471.691,488 558.688,952	283	471.682,175 558.690,06	9.379
283	471.682,175 558.690,06	284	471.675,512 558.689,973	6.664	284	471.675,512 558.689,973	285	471.673,728 558.689,949	1.784	285	471.673,728 558.689,949	286	471.667,998 558.689,18	5.781
286	471.667,998 558.689,18	287	471.660,074 558.688,117	7.995	287	471.660,074 558.688,117	288	471.659,868 558.688,09	0.208	288	471.659,868 558.688,09	289	471.657,404 558.687,759	2.486
289	471.657,404 558.687,759	290	471.647,935 558.685,957	9.639	290	471.647,935 558.685,957	291	471.643,759 558.685,162	4.251	291	471.643,759 558.685,162	292	471.638,047 558.684,075	5.815
292	471.638,047 558.684,075	293	471.631,788 558.682,884	6.371	293	471.631,788 558.682,884	294	471.627,782 558.682,121	4.078	294	471.627,782 558.682,121	295	471.624,532 558.681,503	3.308
295	471.624,532 558.681,503	296	471.619,988 558.680,747	4.606	296	471.619,988 558.680,747	297	471.612,364 558.679,478	7.729	297	471.612,364 558.679,478	298	471.609,556 558.679,01	2.847
298	471.609,556 558.679,01	299	471.596,922 558.677,758	12.696	299	471.596,922 558.677,758	300	471.591,349 558.677,939	5.576	300	471.591,349 558.677,939	301	471.584,383 558.678,166	6.97
301	471.584,383 558.678,166	302	471.578,995 558.678,899	5.438	302	471.578,995 558.678,899	303	471.573,314 558.679,673	5.733	303	471.573,314 558.679,673	304	471.552,0 558.682,575	21.511
304	471.552,0 558.682,575	305	471.551,855 558.682,595	0.146	305	471.551,855 558.682,595	306	471.542,454 558.683,443	9.439	306	471.542,454 558.683,443	307	471.533,431 558.683,768	9.029
307	471.533,431 558.683,768	308	471.519,005 558.685,028	14.481	308	471.519,005 558.685,028	309	471.515,473 558.685,337	3.545	309	471.515,473 558.685,337	1	471.514,067 558.685,449	1.41

\*\* Lungimile segmentelor sunt determinate în planul de proiecție Stereo 70 și sunt rotunjite la 1 milimetru.

\*\*\* Distanța dintre puncte este formată din segmente cumulate ce sunt mai mici decât valoarea 1 milimetru.



**DATE DESPRE IMOBILUL NR. 13663**

Oficiul de Cadastru și Publicitate Imobiliară MUREȘ  
Biroul de Cadastru și Publicitate Imobiliară Târgu Mureș

**A. Partea I. Descrierea imobilului**

TEREN Intravilan

Adresa: Loc. Corunca, Jud. Mureș

Nr. Crt	Nr cadastral Nr. topografic	Suprafața* (mp)	Observații / Referințe
A1	56690	812	Sector cadastral:2 Teren împrejmuit;

**B. Partea II. Proprietari și acte**

Inscrieri privitoare la dreptul de proprietate și alte drepturi reale	Referințe
<b>82311 / 17/09/2025</b>	
Act Notarial nr. 1944, din 17/09/2025 emis de N.P. Danci-Baziotis Petru-Pavel (CONTRACT VÂNZARE);	
B3	A1
Intabulare, drept de PROPRIETATE, dobândit prin Convenție, cota actuala 1/1, cota initiala 1/1	
1) INNOVIA SERVICES S.R.L., CIF:47336202	

**C. Partea III. SARCINI .**

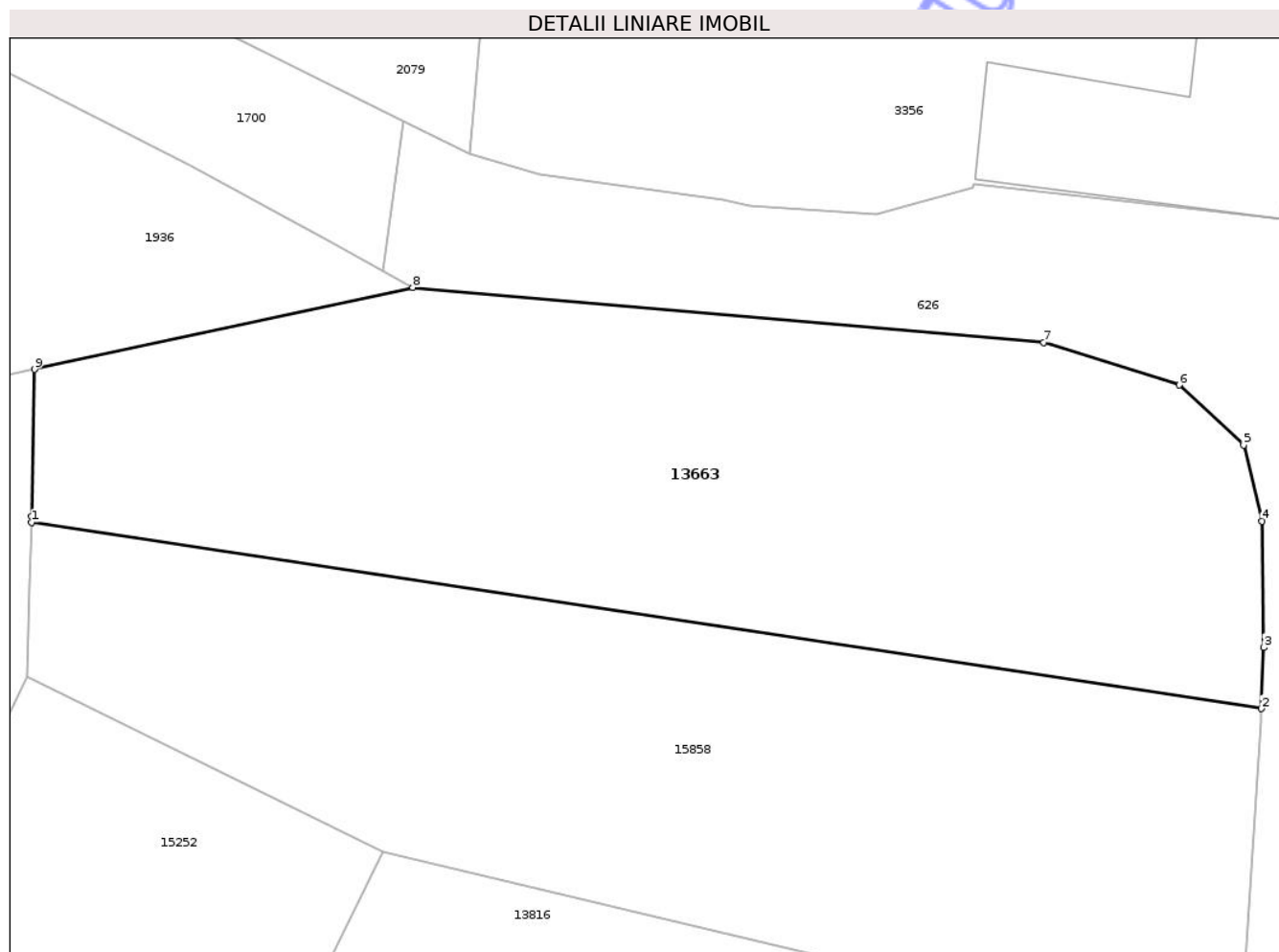
Inscrieri privind dezmembramintele dreptului de proprietate, drepturi reale de garanție și sarcini	Referințe
NU SUNT	

## Anexa Nr. 1 La Partea I

## Teren

Nr cadastral	Suprafața (mp)*	Observații / Referințe
56690	812	

\* Suprafața este determinată în planul de proiecție Stereo 70.



## Date referitoare la teren

Crt	Categorie folosință	Intra vilan	Suprafața (mp)	Tarla	Parcelă	Nr. topo	Observații / Referințe
1	faneata	DA	812	-	-	-	

## Lungime Segmente

1) Valorile lungimilor segmentelor sunt obținute din proiecție în plan.

Punct început	X / Y	Punct sfârșit	X / Y	Lungime segment (** (m)
1	470.350,517 558.140,259	2	470.409,892 558.131,27	60.052
2	470.409,892 558.131,27	3	470.410,017 558.134,222	2.955
3	470.410,017 558.134,222	4	470.409,934 558.140,321	6.1
4	470.409,934 558.140,321	5	470.409,042 558.143,992	3.778
5	470.409,042 558.143,992	6	470.405,929 558.146,887	4.251

Punct început	X / Y	Punct sfârșit	X / Y	Lungime segment (** (m)
6	470.405,929 558.146,887	7	470.399,401 558.148,933	6.841
7	470.399,401 558.148,933	8	470.368,926 558.151,599	30.591
8	470.368,926 558.151,599	9	470.350,659 558.147,643	18.69
9	470.350,659 558.147,643	10	470.350,526 558.140,55	7.094
10	470.350,526 558.140,55	1	470.350,517 558.140,259	0.291

\*\* Lungimile segmentelor sunt determinate în planul de proiecție Stereo 70 și sunt rotunjite la 1 milimetru.

\*\*\* Distanța dintre puncte este formată din segmente cumulate ce sunt mai mici decât valoarea 1 milimetru.

Neutilizabil în Circuitul Civil



**DATE DESPRE IMOBILUL NR. 13677**

Oficiul de Cadastru și Publicitate Imobiliară MUREȘ  
Biroul de Cadastru și Publicitate Imobiliară Târgu Mureș

**A. Partea I. Descrierea imobilului**

Nr. CF vechi:91617/N-Tg.Mures

Nr. cadastral vechi:1142

Nr. topografic:3617/b/2/1/4/2/2/1/1/1;  
3617/d/2/1/4/2/1/1/1; 3618/a/2/1/4/2/1/1/1;  
3617/c/1/4/2/1/1/1; 3618/b/2/1/4/2/1/1/1

TEREN Intravilan

Adresa: Loc. Corunca, Jud. Mureș

Nr. Crt	Nr cadastral Nr. topografic	Suprafața* (mp)	Observații / Referințe
A1		2.381	Sector cadastral:2 Teren imprejmuit; diferenta de suprafata se regaseste la id 15628. CFE 124835 TARGU-MURES

**B. Partea II. Proprietari și acte**

Inscrieri privitoare la dreptul de proprietate și alte drepturi reale		Referințe
<b>20523 / 15/09/2003</b>		
Act Notarial nr. Contract de vanzare cumparare nr. 1930, din 01/01/2003 emis de BNP Tinca Ileana;		
B1	Intabulare, drept de PROPRIETATE, dobandit prin Conventie, cota actuala 1/1, cota initiala 1/1 1) TUDOSANU CORNELIU, , casatorit cu 2) TUDOSANU NAOMI, (bun comun)	A1

**C. Partea III. SARCINI .**

Inscrieri privind dezmembramintele dreptului de proprietate, drepturi reale de garanție și sarcini	Referințe
NU SUNT	

## Anexa Nr. 1 La Partea I

## Teren

Nr cadastral	Suprafața (mp)*	Observații / Referințe
	2.381	diferenta de suprafata se regaseste la id 15628. CFE 124835 TARGU-MURES

\* Suprafața este determinată în planul de proiecție Stereo 70.

## DETALII LINIARE IMOBIL



## Date referitoare la teren

Crt	Categorie folosință	Intravilan	Suprafața (mp)	Tarla	Parcelă	Nr. topo	Observații / Referințe
1	arabil	DA	2.381	10	507/20	3617/b/2/1/4/ 2/2/1/1/1; 3617/d/2/1/4/ 2/1/1/1; 3618/a/2/1/4/ 2/1/1/1; 3617/c/1/4/2/ 1/1/1; 3618/b/2/1/4/ 2/1/1/1	

## Lungime Segmente

1) Valorile lungimilor segmentelor sunt obținute din proiecție în plan.

Punct început	X / Y	Punct sfârșit	X / Y	Lungime segment (** (m)
1	469.928,931 558.594,329	2	469.784,32 558.559,733	148.692

Punct început	X / Y	Punct sfârșit	X / Y	Lungime segment (** (m)
2	469.784,32 558.559,733	3	469.792,717 558.545,379	16.63
3	469.792,717 558.545,379	4	469.833,539 558.555,102	41.964
4	469.833,539 558.555,102	5	469.938,305 558.580,125	107.713
5	469.938,305 558.580,125	1	469.928,931 558.594,329	17.018

\*\* Lungimile segmentelor sunt determinate în planul de proiecție Stereo 70 și sunt rotunjite la 1 milimetru.

\*\*\* Distanța dintre puncte este formată din segmente cumulate ce sunt mai mici decât valoarea 1 milimetru.

Neutilizabil în Circuitul Civil



**DATE DESPRE IMOBILUL NR. 13701**

Oficiul de Cadastru și Publicitate Imobiliară MUREȘ  
Biroul de Cadastru și Publicitate Imobiliară Târgu Mureș

**A. Partea I. Descrierea imobilului**

TEREN Intravilan

Adresa: Loc. Corunca, Str Castelului, Nr. 37A, Jud. Mureș

Nr. Crt	Nr cadastral Nr. topografic	Suprafața* (mp)	Observații / Referințe
A1	55675	932	Sector cadastral:2 Teren împrejmuit;

**Construcții**

Crt	Nr cadastral Nr. topografic	Adresa	Observații / Referințe
A1.1	55675-C1	Loc. Corunca, Str Castelului, Nr. 37A, Jud. Mureș	Nr. niveluri:2; S. construita la sol:175 mp;

**B. Partea II. Proprietari și acte**

Inscrieri privitoare la dreptul de proprietate și alte drepturi reale		Referințe
<b>38890 / 10/05/2021</b>		
Act Notarial nr. 2170, din 14/11/2014 emis de NP MOLDOVAN-PETRUT LUMINITA;		
B2	Intabulare, drept de PROPRIETATE, dobandit prin Conventie, cota actuala 1/1, cota initiala 1/1 1) VULTUR MARIANA - NATALIA, cas.cu 2) AUBRY MICHEL HENRI CHRISTIAN <i>OBSERVATII: pozitie transcrisa din CF 53132/Corunca, inscrisa prin incheierea nr. 76303 din 17/11/2014;</i>	A1
<b>84685 / 24/09/2025</b>		
Act Administrativ nr. 8141, din 13/10/2025 emis de COMUNA CORUNCA;		
B5	Intabulare, drept de PROPRIETATE, dobandit prin Construire, cota actuala 1/1, cota initiala 1/1 1) VULTUR MARIANA-NATALIA, și soțul 2) AUBRY MICHEL HENRI CHRISTIAN	A1.1

**C. Partea III. SARCINI .**

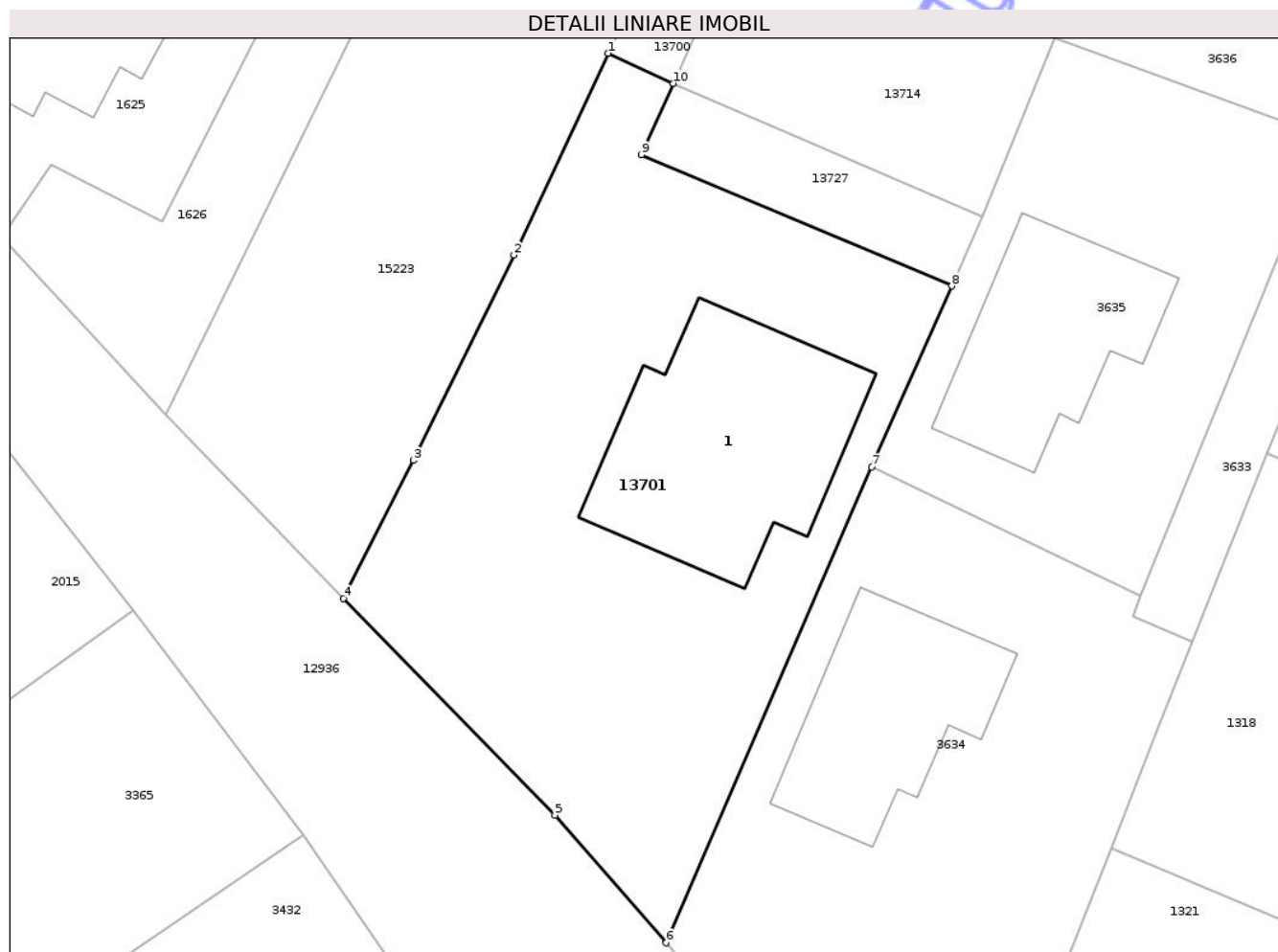
Inscrieri privind dezmembramintele dreptului de proprietate, drepturi reale de garanție și sarcini	Referințe
NU SUNT	

## Anexa Nr. 1 La Partea I

## Teren

Nr cadastral	Suprafața (mp)*	Observații / Referințe
55675	932	

\* Suprafața este determinată în planul de proiecție Stereo 70.



## Date referitoare la teren

Crt	Categorie folosință	Intra vilan	Suprafața (mp)	Tarla	Parcelă	Nr. topo	Observații / Referințe
1	curti constructii	DA	552	-	-	-	
2	arabil	DA	380	-	-	-	

## Date referitoare la construcții

Crt	Număr	Destinație construcție	Supraf. (mp)	Situație juridică	Observații / Referințe
A1.1	55675-C1	construcții de locuințe	Din acte: 174 Masurata: 175	Cu acte	Nr. niveluri:2; S. construita la sol:175 mp;

## Lungime Segmente

1) Valorile lungimilor segmentelor sunt obținute din proiecție în plan.

Punct început	X / Y	Punct sfârșit	X / Y	Lungime segment (** (m)
1	470.102,207 558.072,893	2	470.096,616 558.060,942	13.194
2	470.096,616 558.060,942	3	470.090,652 558.048,776	13.549

Punct început	X / Y	Punct sfârșit	X / Y	Lungime segment (** (m)
3	470.090,652 558.048,776	4	470.086,508 558.040,596	9.17
4	470.086,508 558.040,596	5	470.099,031 558.027,767	17.928
5	470.099,031 558.027,767	6	470.105,632 558.020,196	10.045
6	470.105,632 558.020,196	7	470.117,799 558.048,381	30.699
7	470.117,799 558.048,381	8	470.122,561 558.059,099	11.728
8	470.122,561 558.059,099	9	470.104,163 558.066,88	19.976
9	470.104,163 558.066,88	10	470.106,054 558.071,108	4.632
10	470.106,054 558.071,108	1	470.102,207 558.072,893	4.241

\*\* Lungimile segmentelor sunt determinate în planul de proiecție Stereo 70 și sunt rotunjite la 1 milimetru.

\*\*\* Distanța dintre puncte este formată din segmente cumulate ce sunt mai mici decât valoarea 1 milimetru.



**DATE DESPRE IMOBILUL NR. 13702**

Oficiul de Cadastru și Publicitate Imobiliară MUREȘ  
Biroul de Cadastru și Publicitate Imobiliară Târgu Mureș

**A. Partea I. Descrierea imobilului**

TEREN Intravilan

Adresa: Loc. Corunca, Str Tholdahagi Mihaly, Nr. 61, Jud. Mureș

Nr. Crt	Nr cadastral Nr. topografic	Suprafața* (mp)	Observații / Referințe
A1	55674	3.153	Sector cadastral:2 Teren neimprejmuit;

**Construcții**

Crt	Nr cadastral Nr. topografic	Adresa	Observații / Referințe
A1.1	55674-C1	Loc. Corunca, Str Tholdahagi Mihaly, Nr. 61, Jud. Mureș	Nr. niveluri:1; S. construita la sol:517 mp; Magazin mixt, extins in anul 2023, in regim P, zidărie din cărămidă, compus din: 1 cameră frigorifică, 1 magazie, 1 birou, 1 oficiu, 1 hol, 1 grup sanitar, 1 vestiar, 1 spațiu comercial.
A1.2		Loc. Corunca, Str Tholdahagi Mihaly, Nr. 61, Jud. Mureș	Nr. niveluri:1; S. construita la sol:99 mp; S. construita desfasurata:99 mp; Casa de locuit

**B. Partea II. Proprietari și acte**

Inscrieri privitoare la dreptul de proprietate și alte drepturi reale		Referințe
<b>36604 / 28/04/2021</b>		
Act Notarial nr. 550, din 17/03/2017 emis de NP Danci Baziotis Petru Pavel;		
B1	Intabulare, drept de PROPRIETATE, dobandit prin Conventie, cota actuala 1542/3153, cota initiala 1542/3153 1) PALAS COM SRL, CIF:6668000	A1
B2	Intabulare, drept de PROPRIETATE, dobandit prin Conventie, cota actuala 1/1, cota initiala 1/1 1) PALAS COM SRL, CIF:6668000	A1.1
Act Notarial nr. 1765, din 06/10/2020 emis de NP Danci Baziotis Petru Pavel;		
B3	Intabulare, drept de PROPRIETATE, dobandit prin Conventie, cota actuala 1611/3153, cota initiala 1611/3153 1) PALAS COM SRL, CIF:6668000	A1
B4	Intabulare, drept de PROPRIETATE, dobandit prin Conventie, cota actuala 1/1, cota initiala 1/1 1) PALAS COM SRL, CIF:6668000	A1.2

**C. Partea III. SARCINI .**

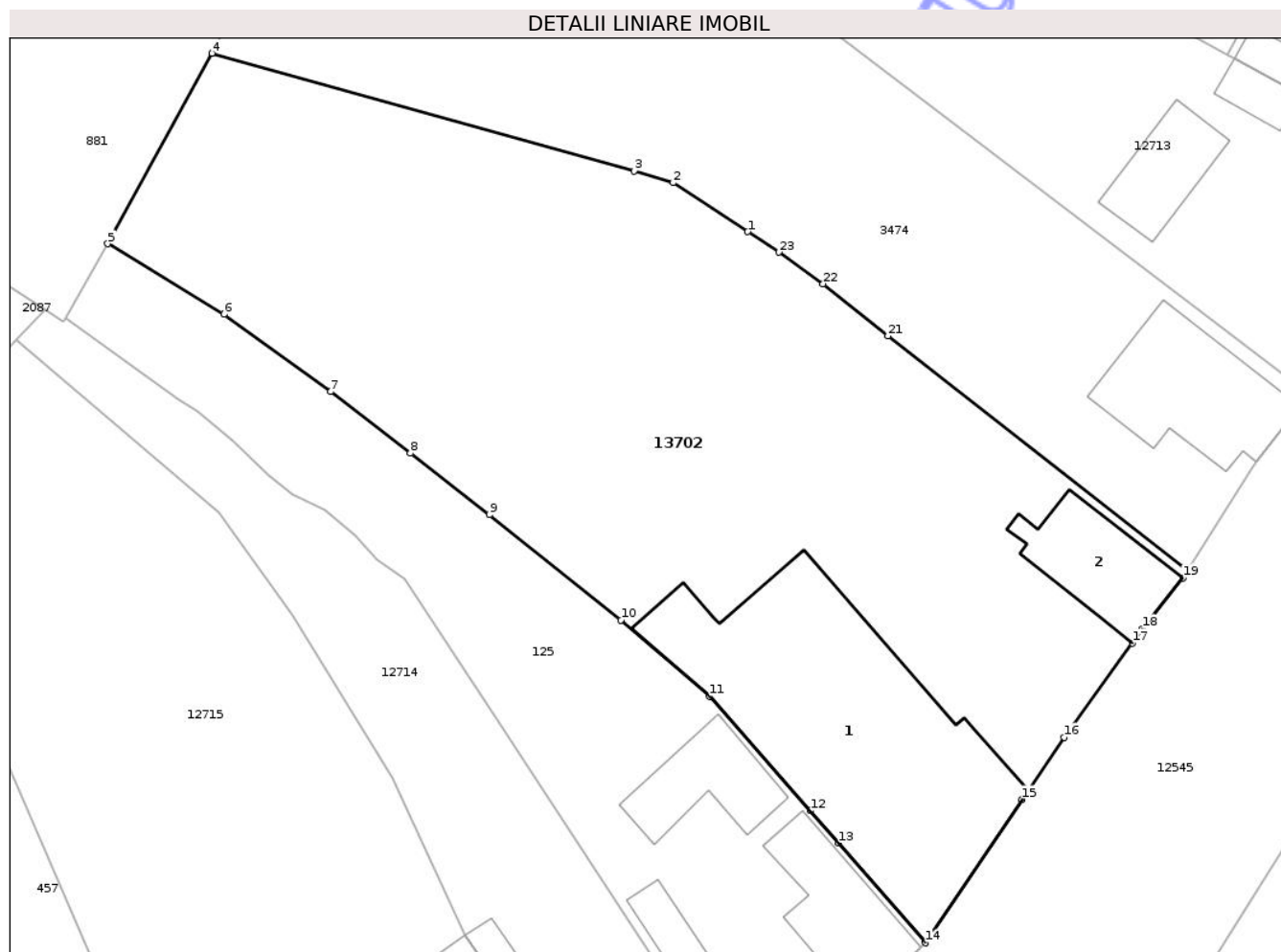
Inscrieri privind dezmembramintele dreptului de proprietate, drepturi reale de garanție și sarcini	Referințe
NU SUNT	

## Anexa Nr. 1 La Partea I

## Teren

Nr cadastral	Suprafața (mp)*	Observații / Referințe
55674	3.153	

\* Suprafața este determinată în planul de proiecție Stereo 70.



## Date referitoare la teren

Crt	Categorie folosință	Intra vilan	Suprafața (mp)	Tarla	Parcelă	Nr. topo	Observații / Referințe
1	curți constructii	DA	1.000	-	-	-	
2	arabil	DA	2.153	-	-	-	

## Date referitoare la construcții

Crt	Număr	Destinație construcție	Supraf. (mp)	Situație juridică	Observații / Referințe
A1.1	55674-C1	construcții industriale și edilitare	517	Cu acte	Nr. niveluri:1; S. construită la sol:517 mp; Magazin mixt, extins în anul 2023, în regim P, zidărie din cărămidă, compus din: 1 cameră frigorifică, 1 magazie, 1 birou, 1 oficiu, 1 hol, 1 grup sanitar, 1 vestiar, 1 spațiu comercial.
A1.2		construcții de locuințe	99	Cu acte	Nr. niveluri:1; S. construită la sol:99 mp; S. construită desfășurată:99 mp; Casa de locuit

## Lungime Segmente

1) Valorile lungimilor segmentelor sunt obținute din proiecție în plan.

Punct început	X / Y	Punct sfârșit	X / Y	Lungime segment (** (m))
1	470.801,72 558.123,689	2	470.795,012 558.128,1	8.028

Punct început	X / Y	Punct sfârșit	X / Y	Lungime segment (** (m))
2	470.795,012 558.128,1	3	470.791,461 558.129,15	3.703

Punct început	X / Y	Punct sfârșit	X / Y	Lungime segment (** (m)
3	470.791,461 558.129,15	4	470.753,421 558.139,763	39.493
5	470.744,027 558.122,606	6	470.754,514 558.116,249	12.263
7	470.764,116 558.109,28	8	470.771,317 558.103,749	9.08
9	470.778,445 558.098,187	10	470.790,296 558.088,711	15.174
11	470.798,297 558.081,856	12	470.807,373 558.071,529	13.748
13	470.809,908 558.068,62	14	470.817,741 558.059,634	11.921
15	470.826,463 558.072,56	16	470.830,232 558.078,139	6.733
17	470.836,393 558.086,633	18	470.837,284 558.087,928	1.572
19	470.840,955 558.092,519	20	470.841,378 558.093,156	0.765
21	470.814,348 558.114,289	22	470.808,514 558.118,993	7.494
23	470.804,544 558.121,837	1	470.801,72 558.123,689	3.377

Punct început	X / Y	Punct sfârșit	X / Y	Lungime segment (** (m)
4	470.753,421 558.139,763	5	470.744,027 558.122,606	19.56
6	470.754,514 558.116,249	7	470.764,116 558.109,28	11.864
8	470.771,317 558.103,749	9	470.778,445 558.098,187	9.041
10	470.790,296 558.088,711	11	470.798,297 558.081,856	10.536
12	470.807,373 558.071,529	13	470.809,908 558.068,62	3.859
14	470.817,741 558.059,634	15	470.826,463 558.072,56	15.593
16	470.830,232 558.078,139	17	470.836,393 558.086,633	10.493
18	470.837,284 558.087,928	19	470.840,955 558.092,519	5.878
20	470.841,378 558.093,156	21	470.814,348 558.114,289	34.311
22	470.808,514 558.118,993	23	470.804,544 558.121,837	4.884

\*\* Lungimile segmentelor sunt determinate în planul de proiecție Stereo 70 și sunt rotunjite la 1 milimetru.

\*\*\* Distanța dintre puncte este formată din segmente cumulate ce sunt mai mici decât valoarea 1 milimetru.



**DATE DESPRE IMOBILUL NR. 13712**

Oficiul de Cadastru și Publicitate Imobiliară MUREȘ  
Biroul de Cadastru și Publicitate Imobiliară Târgu Mureș

**A. Partea I. Descrierea imobilului**

TEREN Intravilan

Adresa: Loc. Corunca, Jud. Mureș

Nr. Crt	Nr cadastral Nr. topografic	Suprafața* (mp)	Observații / Referințe
A1		2.000	Sector cadastral:9 Teren împrejmuit;

**B. Partea II. Proprietari și acte**

Inscrieri privitoare la dreptul de proprietate și alte drepturi reale		Referințe
/		
Act Normativ nr. 7, din 13/03/1996 emis de PARLAMENTUL ROMANIEI;		
B1	Intabulare, drept de PROPRIETATE, dobândit prin Lege, cota actuala 1/1, cota initiala 1/1 1) NEIDENTIFICAT NEIDENTIFICAT	A1
B2	Se noteaza mentiunea proprietar neidentificat	A1

**C. Partea III. SARCINI .**

Inscrieri privind dezmembramintele dreptului de proprietate, drepturi reale de garanție și sarcini	Referințe
NU SUNT	

**Teren**

Nr cadastral	Suprafața (mp)*	Observații / Referințe
	2.000	

\* Suprafața este determinată în planul de proiecție Stereo 70.



**Date referitoare la teren**

Crt	Categorie folosință	Intra vilan	Suprafața (mp)	Tarla	Parcelă	Nr. topo	Observații / Referințe
1	faneata	DA	2.000	-	-	-	

**Lungime Segmente**

1) Valorile lungimilor segmentelor sunt obținute din proiecție în plan.

Punct început	X / Y	Punct sfârșit	X / Y	Lungime segment (** (m)
1	471.584,187 556.068,981	2	471.586,827 556.069,543	2.699
2	471.586,827 556.069,543	3	471.593,768 556.074,393	8.468
3	471.593,768 556.074,393	4	471.598,882 556.080,027	7.609
4	471.598,882 556.080,027	5	471.608,827 556.092,78	16.172
5	471.608,827 556.092,78	6	471.609,016 556.092,958	0.26

Punct început	X / Y	Punct sfârșit	X / Y	Lungime segment (** (m)
6	471.609,016 556.092,958	7	471.608,75 556.099,558	6.605
7	471.608,75 556.099,558	8	471.607,917 556.137,76	38.211
8	471.607,917 556.137,76	9	471.607,279 556.178,383	40.628
9	471.607,279 556.178,383	10	471.607,201 556.196,071	17.688
10	471.607,201 556.196,071	11	471.596,994 556.197,429	10.297
11	471.596,994 556.197,429	1	471.584,187 556.068,981	129.085

\*\* Lungimile segmentelor sunt determinate în planul de proiecție Stereo 70 și sunt rotunjite la 1 milimetru.

\*\*\* Distanța dintre puncte este formată din segmente cumulate ce sunt mai mici decât valoarea 1 milimetru.

Neutilizabil în Circuitul Civil



**DATE DESPRE IMOBILUL NR. 13718**

Oficiul de Cadastru și Publicitate Imobiliară MUREȘ  
Biroul de Cadastru și Publicitate Imobiliară Târgu Mureș

**A. Partea I. Descrierea imobilului**

TEREN Intravilan

Nr. CF vechi:53521

Adresa: Loc. Corunca, Jud. Mureș

Nr. Crt	Nr cadastral Nr. topografic	Suprafața* (mp)	Observații / Referințe
A1	55640	660	Sector cadastral:10 Teren neimprejmuit;

**B. Partea II. Proprietari și acte**

Inscrieri privitoare la dreptul de proprietate și alte drepturi reale		Referințe
<b>34545 / 16/04/2025</b>		
Act Notarial nr. 54, din 16/04/2025 emis de NP Danciu Alina;		
B6	Intabulare, drept de PROPRIETATE, dobandit prin Succesiune, cota actuala 3/16, cota initiala 3/16 1) MOLDOVAN RADU-ALEXANDRU, (bun propriu)	A1
<b>80612 / 12/09/2025</b>		
Act Notarial nr. 1810, din 11/09/2025 emis de NP Danciu Alina;		
B7	Intabulare, drept de PROPRIETATE, dobandit prin Conventie, cota actuala 13/16, cota initiala 13/16 1) MOLDOVAN RADU-ALEXANDRU, și soția 2) MOLDOVAN CRINA-PETRUȚA, bun comun	A1

**C. Partea III. SARCINI .**

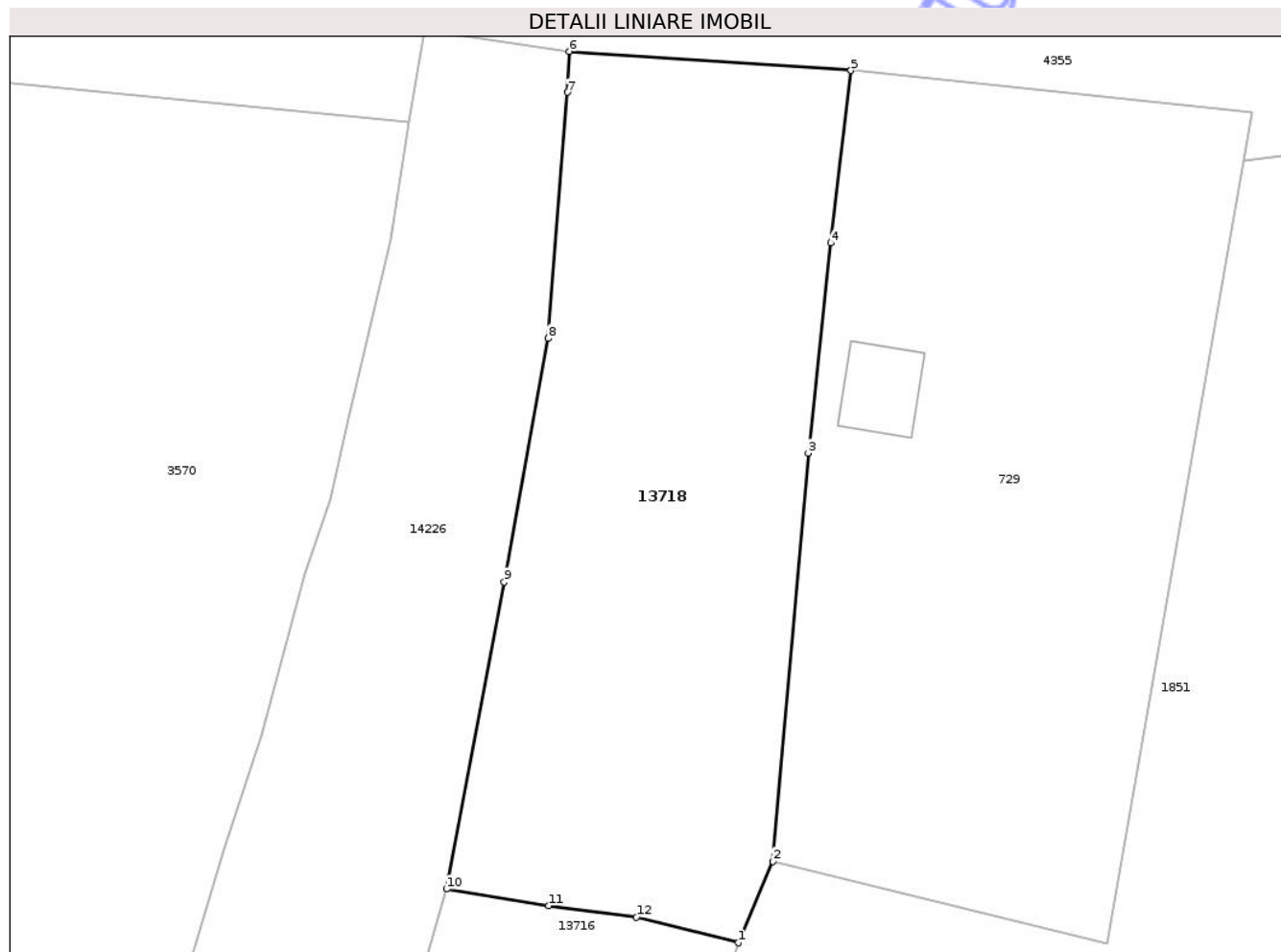
Inscrieri privind dezmembramintele dreptului de proprietate, drepturi reale de garanție și sarcini	Referințe
NU SUNT	

## Anexa Nr. 1 La Partea I

## Teren

Nr cadastral	Suprafața (mp)*	Observații / Referințe
55640	660	

\* Suprafața este determinată în planul de proiecție Stereo 70.



## Date referitoare la teren

Crt	Categorie folosință	Intra vilan	Suprafața (mp)	Tarla	Parcelă	Nr. topo	Observații / Referințe
1	arabil	DA	660	-	-	-	

## Lungime Segmente

1) Valorile lungimilor segmentelor sunt obținute din proiecție în plan.

Punct început	X / Y	Punct sfârșit	X / Y	Lungime segment (** (m)
1	472.228,747 556.764,661	2	472.230,52 556.768,863	4.561
2	472.230,52 556.768,863	3	472.232,357 556.789,93	21.147
3	472.232,357 556.789,93	4	472.233,526 556.800,767	10.9
4	472.233,526 556.800,767	5	472.234,563 556.809,66	8.953
5	472.234,563 556.809,66	6	472.220,01 556.810,646	14.586

Punct început	X / Y	Punct sfârșit	X / Y	Lungime segment (** (m)
6	472.220,01 556.810,646	7	472.219,911 556.808,539	2.109
7	472.219,911 556.808,539	8	472.218,932 556.795,848	12.729
8	472.218,932 556.795,848	9	472.216,654 556.783,284	12.769
9	472.216,654 556.783,284	10	472.213,677 556.767,431	16.13
10	472.213,677 556.767,431	11	472.218,965 556.766,566	5.358
11	472.218,965 556.766,566	12	472.223,483 556.765,989	4.555
12	472.223,483 556.765,989	1	472.228,747 556.764,661	5.429

\*\* Lungimile segmentelor sunt determinate în planul de proiecție Stereo 70 și sunt rotunjite la 1 milimetru.

\*\*\* Distanța dintre puncte este formată din segmente cumulate ce sunt mai mici decât valoarea 1 milimetru.

Neutilizabil în Circuitul Civil





## DATE DESPRE IMOBILUL NR. 13719

Oficiul de Cadastru și Publicitate Imobiliară MUREȘ  
Biroul de Cadastru și Publicitate Imobiliară Târgu Mureș

## A. Partea I. Descrierea imobilului

TEREN Intravilan

Nr. CF vechi:54748

Adresa: Loc. Corunca, Nr. 496, Jud. Mureș

Nr. Crt	Nr cadastral Nr. topografic	Suprafața* (mp)	Observații / Referințe
A1	55639	1.200	Sector cadastral:9 Teren neimprejmuit;

## Construcții

Crt	Nr cadastral Nr. topografic	Adresa	Observații / Referințe
A1.1	55639-C1	Loc. Corunca, Nr. 496, Jud. Mureș	Nr. niveluri:3; S. construita la sol:72 mp; S. construita desfasurata:144 mp; C1- casa de locuit in regim de inaltime S(partial)+P+M din caramida acoperita cu tabla compusa din: -la subsol: 1 pivnita; -la parter: 1 living, 1 casa scarii, 1 bucatarie, 1 baie, 1 terasa acoperita; -la etaj: 2 dormitoare, 1 casa scarii, EDIFICATA IN ANUL 1998

## B. Partea II. Proprietari și acte

Inscrieri privitoare la dreptul de proprietate și alte drepturi reale	Referințe	
<b>56099 / 27/06/2025</b>		
Act Notarial nr. 199, din 27/06/2025 emis de N.P. HOLBACH ANNA-MĂRIA (act notarial nr 37 din 07.07.2025, emis de n.p. HOLBACH ANNA-MĂRIA);		
B5	Intabulare, drept de PROPRIETATE, dobandit prin Succesiune, cota actuala 1/2, cota initiala 1/2 1) <b>MOLDOVAN CODRUȚA</b> , (bun propriu)	A1
B6	Intabulare, drept de PROPRIETATE, dobandit prin Succesiune, cota actuala 1/2, cota initiala 1/2 1) <b>NICULAE DANA-CARMEN</b> , (bun propriu)	A1
B7	Intabulare, drept de PROPRIETATE, dobandit prin Succesiune, cota actuala 1/2, cota initiala 1/2 1) <b>MOLDOVAN CODRUȚA</b> , (bun propriu)	A1.1
B8	Intabulare, drept de PROPRIETATE, dobandit prin Succesiune, cota actuala 1/2, cota initiala 1/2 1) <b>NICULAE DANA-CARMEN</b> , (bun propriu)	A1.1

## C. Partea III. SARCINI .

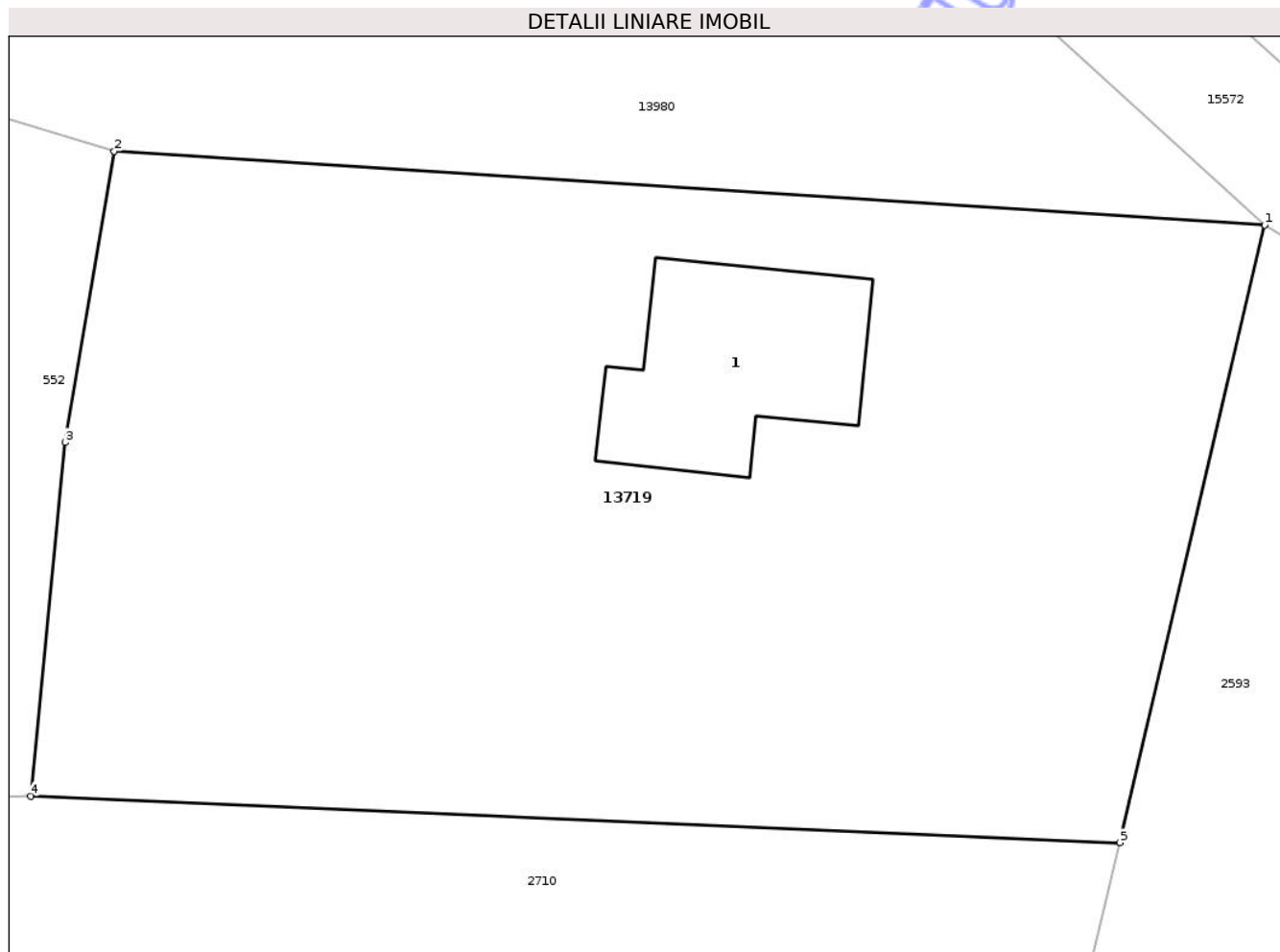
Inscrieri privind dezmembramintele dreptului de proprietate, drepturi reale de garanție și sarcini	Referințe
NU SUNT	

## Anexa Nr. 1 La Partea I

## Teren

Nr cadastral	Suprafața (mp)*	Observații / Referințe
55639	1.200	

\* Suprafața este determinată în planul de proiecție Stereo 70.



## Date referitoare la teren

Crt	Categorie folosință	Intravilan	Suprafața (mp)	Tarla	Parcelă	Nr. topo	Observații / Referințe
1	curti constructii	DA	600	-	-	-	
2	faneata	DA	600	-	-	-	

## Date referitoare la construcții

Crt	Număr	Destinație construcție	Supraf. (mp)	Situație juridică	Observații / Referințe
A1.1	55639-C1	construcții de locuințe	72	Cu acte	Nr. niveluri:3; S. construita la sol:72 mp; S. construita desfasurata:144 mp; C1- casa de locuit in regim de inaltime S(partial)+P+M din caramida acoperita cu tabla compusa din: -la subsol: 1 pivnita; -la parter: 1 living, 1 casa scarii, 1 bucatarie, 1 baie, 1 terasa acoperita; -la etaj: 2 dormitoare, 1 casa scarii, EDIFICATA IN ANUL 1998

## Lungime Segmente

1) Valorile lungimilor segmentelor sunt obținute din proiecție în plan.

Punct început	X / Y	Punct sfârșit	X / Y	Lungime segment (** (m)

Punct început	X / Y	Punct sfârșit	X / Y	Lungime segment (** (m)
1	472.558,092 555.943,837	2	472.511,016 555.946,838	47.172
2	472.511,016 555.946,838	3	472.509,0 555.934,94	12.068
3	472.509,0 555.934,94	4	472.507,596 555.920,495	14.513
4	472.507,596 555.920,495	5	472.552,153 555.918,587	44.598
5	472.552,153 555.918,587	1	472.558,092 555.943,837	25.939

\*\* Lungimile segmentelor sunt determinate în planul de proiecție Stereo 70 și sunt rotunjite la 1 milimetru.

\*\*\* Distanța dintre puncte este formată din segmente cumulate ce sunt mai mici decât valoarea 1 milimetru.

Neutilizabil în Circuitul Civil





## DATE DESPRE IMOBILUL NR. 13729

Oficiul de Cadastru și Publicitate Imobiliară MUREȘ  
Biroul de Cadastru și Publicitate Imobiliară Târgu Mureș

## A. Partea I. Descrierea imobilului

TEREN Intravilan

Adresa: Loc. Corunca, Jud. Mureș

Nr. Crt	Nr cadastral Nr. topografic	Suprafața* (mp)	Observații / Referințe
A1	55626	469	Sector cadastral:1 Teren neimprejmuit;

## B. Partea II. Proprietari și acte

Inscrieri privitoare la dreptul de proprietate și alte drepturi reale	Referințe
<b>8502 / 02/02/2021</b>	
Act Notarial nr. 1073, din 13/11/2015 emis de NP SAVA MIHAELA;	
B3	Intabulare, drept de PROPRIETATE, dobandit prin Conventie, cota actuala 304/67182, cota initiala 152/33591 1) <b>KATAN CONSULTING SRL</b> , CIF:21620340 <i>OBSERVATII: pozitie transcrisa din CF 55472/Corunca, inscrisa prin incheierea nr. 55270 din 14/08/2020; pozitie transcrisa din CF 53533/Corunca, inscrisa prin incheierea nr. 22605 din 29/03/2016; pozitie transcrisa din CF 51285/Corunca, incheierea nr. 77700din 23-11-2015</i>
B4	Intabulare, drept de PROPRIETATE, dobandit prin Conventie, cota actuala 304/67182, cota initiala 152/33591 1) <b>KATAN CONSULTING SRL</b> , CIF:21620340 <i>OBSERVATII: pozitie transcrisa din CF 55472/Corunca, inscrisa prin incheierea nr. 55270 din 14/08/2020; pozitie transcrisa din CF 53533/Corunca, inscrisa prin incheierea nr. 22605 din 29/03/2016; pozitie transcrisa din CF 51283/Corunca, incheierea nr. 77710din 23-11-2015</i>
B5	Intabulare, drept de PROPRIETATE, dobandit prin Conventie, cota actuala 1440/67182, cota initiala 720/33591 1) <b>KATAN CONSULTING SRL</b> , CIF:21620340 <i>OBSERVATII: pozitie transcrisa din CF 55472/Corunca, inscrisa prin incheierea nr. 55270 din 14/08/2020; pozitie transcrisa din CF 53533/Corunca, inscrisa prin incheierea nr. 22605 din 29/03/2016; pozitie transcrisa din CF 51288/Corunca, incheierea nr. 77715din 23-11-2015</i>
B6	Intabulare, drept de PROPRIETATE, dobandit prin Conventie, cota actuala 2122/67182, cota initiala 1061/33591 1) <b>KATAN CONSULTING SRL</b> , CIF:21620340 <i>OBSERVATII: pozitie transcrisa din CF 55472/Corunca, inscrisa prin incheierea nr. 55270 din 14/08/2020; pozitie transcrisa din CF 53533/Corunca, inscrisa prin incheierea nr. 22605 din 29/03/2016; pozitie transcrisa din CF 51281/Corunca, incheierea nr. 77729din 23-11-2015</i>
B7	Intabulare, drept de PROPRIETATE, dobandit prin Conventie, cota actuala 304/67182, cota initiala 152/33591 1) <b>KATAN CONSULTING SRL</b> , CIF:21620340 <i>OBSERVATII: pozitie transcrisa din CF 55472/Corunca, inscrisa prin incheierea nr. 55270 din 14/08/2020; pozitie transcrisa din CF 53533/Corunca, inscrisa prin incheierea nr. 22605 din 29/03/2016; pozitie transcrisa din CF 51287/Corunca, incheierea nr. 77733din 23-11-2015</i>
B8	Intabulare, drept de PROPRIETATE, dobandit prin Conventie, cota actuala 5800/67182, cota initiala 2900/33591 1) <b>KATAN CONSULTING SRL</b> , CIF:21620340 <i>OBSERVATII: pozitie transcrisa din CF 55472/Corunca, inscrisa prin incheierea nr. 55270 din 14/08/2020; pozitie transcrisa din CF 53533/Corunca, inscrisa prin incheierea nr. 22605 din 29/03/2016; pozitie transcrisa din CF 51259/Corunca, incheierea nr. 77738din 23-11-2015</i>
B9	Intabulare, drept de PROPRIETATE, dobandit prin Conventie, cota actuala 2877/67182, cota initiala 14385/335910 1) <b>KATAN CONSULTING SRL</b> , CIF:21620340 <i>OBSERVATII: pozitie transcrisa din CF 55472/Corunca, inscrisa prin incheierea nr. 55270 din 14/08/2020; pozitie transcrisa din CF 53533/Corunca, inscrisa prin incheierea nr. 22605 din 29/03/2016; pozitie transcrisa din CF 51293/Corunca, incheierea nr. 77742din 23-11-2015</i>
B10	Intabulare, drept de PROPRIETATE, dobandit prin Conventie, cota actuala 4200/67182, cota initiala 2100/33591 1) <b>KATAN CONSULTING SRL</b> , CIF:21620340 <i>OBSERVATII: pozitie transcrisa din CF 55472/Corunca, inscrisa prin incheierea nr. 55270 din 14/08/2020; pozitie transcrisa din CF 53533/Corunca, inscrisa prin incheierea nr. 22605 din 29/03/2016; pozitie transcrisa din CF 51292/Corunca, incheierea nr. 77745din 23-11-2015</i>
B11	Intabulare, drept de PROPRIETATE, dobandit prin Conventie, cota actuala 493/67182, cota initiala 2465/335910 1) <b>KATAN CONSULTING SRL</b> , CIF:21620340 <i>OBSERVATII: pozitie transcrisa din CF 55472/Corunca, inscrisa prin incheierea nr. 55270 din 14/08/2020; pozitie</i>

Inscrieri privitoare la dreptul de proprietate și alte drepturi reale	Referințe
	<i>transcrisa din CF 53533/Corunca, inscrisa prin incheierea nr. 22605 din 29/03/2016; pozitie transcrisa din CF 51284/Corunca, incheierea nr. 77746din 23-11-2015</i>
B12	Intabulare, drept de PROPRIETATE, dobandit prin Conventie, cota actuala 180/67182, cota initiala 90/33591
	A1
	1) <b>KATAN CONSULTING SRL</b> , CIF:21620340 <i>OBSERVATII: pozitie transcrisa din CF 55472/Corunca, inscrisa prin incheierea nr. 55270 din 14/08/2020; pozitie transcrisa din CF 53533/Corunca, inscrisa prin incheierea nr. 22605 din 29/03/2016; pozitie transcrisa din CF 51258/Corunca, incheierea nr. 77753din 23-11-2015</i>
B13	Intabulare, drept de PROPRIETATE, dobandit prin Conventie, cota actuala 2877/67182, cota initiala 14385/335910
	A1
	1) <b>KATAN CONSULTING SRL</b> , CIF:21620340 <i>OBSERVATII: pozitie transcrisa din CF 55472/Corunca, inscrisa prin incheierea nr. 55270 din 14/08/2020; pozitie transcrisa din CF 53533/Corunca, inscrisa prin incheierea nr. 22605 din 29/03/2016; pozitie transcrisa din CF 51286/Corunca, incheierea nr. 77757din 23-11-2015</i>
B14	Intabulare, drept de PROPRIETATE, dobandit prin Conventie, cota actuala 539/67182, cota initiala 2695/335910
	A1
	1) <b>KATAN CONSULTING SRL</b> , CIF:21620340 <i>OBSERVATII: pozitie transcrisa din CF 55472/Corunca, inscrisa prin incheierea nr. 55270 din 14/08/2020; pozitie transcrisa din CF 53533/Corunca, inscrisa prin incheierea nr. 22605 din 29/03/2016; pozitie transcrisa din CF 51278/Corunca, incheierea nr. 77761din 23-11-2015</i>
B15	Intabulare, drept de PROPRIETATE, dobandit prin Conventie, cota actuala 2800/67182, cota initiala 1400/33591
	A1
	1) <b>KATAN CONSULTING SRL</b> , CIF:21620340 <i>OBSERVATII: pozitie transcrisa din CF 55472/Corunca, inscrisa prin incheierea nr. 55270 din 14/08/2020; pozitie transcrisa din CF 53533/Corunca, inscrisa prin incheierea nr. 22605 din 29/03/2016; pozitie transcrisa din CF 51255/Corunca, incheierea nr. 77763din 23-11-2015</i>
B16	Intabulare, drept de PROPRIETATE, dobandit prin Conventie, cota actuala 304/67182, cota initiala 152/33591
	A1
	1) <b>KATAN CONSULTING SRL</b> , CIF:21620340 <i>OBSERVATII: pozitie transcrisa din CF 55472/Corunca, inscrisa prin incheierea nr. 55270 din 14/08/2020; pozitie transcrisa din CF 53533/Corunca, inscrisa prin incheierea nr. 22605 din 29/03/2016; pozitie transcrisa din CF 51290/Corunca, incheierea nr. 77766din 23-11-2015</i>
B17	Intabulare, drept de PROPRIETATE, dobandit prin Conventie, cota actuala 1123/67182, cota initiala 5615/335910
	A1
	1) <b>KATAN CONSULTING SRL</b> , CIF:21620340 <i>OBSERVATII: pozitie transcrisa din CF 55472/Corunca, inscrisa prin incheierea nr. 55270 din 14/08/2020; pozitie transcrisa din CF 53533/Corunca, inscrisa prin incheierea nr. 22605 din 29/03/2016; pozitie transcrisa din CF 51289/Corunca, incheierea nr. 77770din 23-11-2015</i>
B18	Intabulare, drept de PROPRIETATE, dobandit prin Conventie, cota actuala 1439/67182, cota initiala 7195/335910
	A1
	1) <b>KATAN CONSULTING SRL</b> , CIF:21620340 <i>OBSERVATII: pozitie transcrisa din CF 55472/Corunca, inscrisa prin incheierea nr. 55270 din 14/08/2020; pozitie transcrisa din CF 53533/Corunca, inscrisa prin incheierea nr. 22605 din 29/03/2016; pozitie transcrisa din CF 51291/Corunca, incheierea nr. 77772din 23-11-2015</i>
B19	Intabulare, drept de PROPRIETATE, dobandit prin Conventie, cota actuala 3780/67182, cota initiala 1890/33591
	A1
	1) <b>KATAN CONSULTING SRL</b> , CIF:21620340 <i>OBSERVATII: pozitie transcrisa din CF 55472/Corunca, inscrisa prin incheierea nr. 55270 din 14/08/2020; pozitie transcrisa din CF 53533/Corunca, inscrisa prin incheierea nr. 22605 din 29/03/2016; pozitie transcrisa din CF 51279/Corunca, incheierea nr. 77775din 23-11-2015</i>
B20	Intabulare, drept de PROPRIETATE, dobandit prin Conventie, cota actuala 897/67182, cota initiala 4485/335910
	A1
	1) <b>KATAN CONSULTING SRL</b> , CIF:21620340 <i>OBSERVATII: pozitie transcrisa din CF 55472/Corunca, inscrisa prin incheierea nr. 55270 din 14/08/2020; pozitie transcrisa din CF 53533/Corunca, inscrisa prin incheierea nr. 22605 din 29/03/2016; pozitie transcrisa din CF 51280/Corunca, incheierea nr. 77779din 23-11-2015</i>
B21	Intabulare, drept de PROPRIETATE, dobandit prin Conventie, cota actuala 1808/67182, cota initiala 904/33591
	A1
	1) <b>KATAN CONSULTING SRL</b> , CIF:21620340 <i>OBSERVATII: pozitie transcrisa din CF 55472/Corunca, inscrisa prin incheierea nr. 55270 din 14/08/2020; pozitie transcrisa din CF 53533/Corunca, inscrisa prin incheierea nr. 22605 din 29/03/2016; pozitie transcrisa din CF 51282/Corunca, incheierea nr. 77780din 23-11-2015</i>
Act Notarial nr. 112, din 10/10/2019 emis de NP Nyaradi Daniela;	
B23	Intabulare, drept de PROPRIETATE, dobandit prin Conventie, cota actuala 33591/67182, cota initiala 33591/67182
	A1
	1) <b>STEF IMPEX SRL</b> , CIF:1221824, (bun social) <i>OBSERVATII: pozitie transcrisa din CF 55472/Corunca, inscrisa prin incheierea nr. 55270 din 14/08/2020; pozitie transcrisa din CF 53533/Corunca, inscrisa prin incheierea nr. 72886 din 11/10/2019;</i>

Inscrieri privind dezmembramintele dreptului de proprietate, drepturi reale de garanție și sarcini	Referințe
--	-----------

## C. Partea III. SARCINI

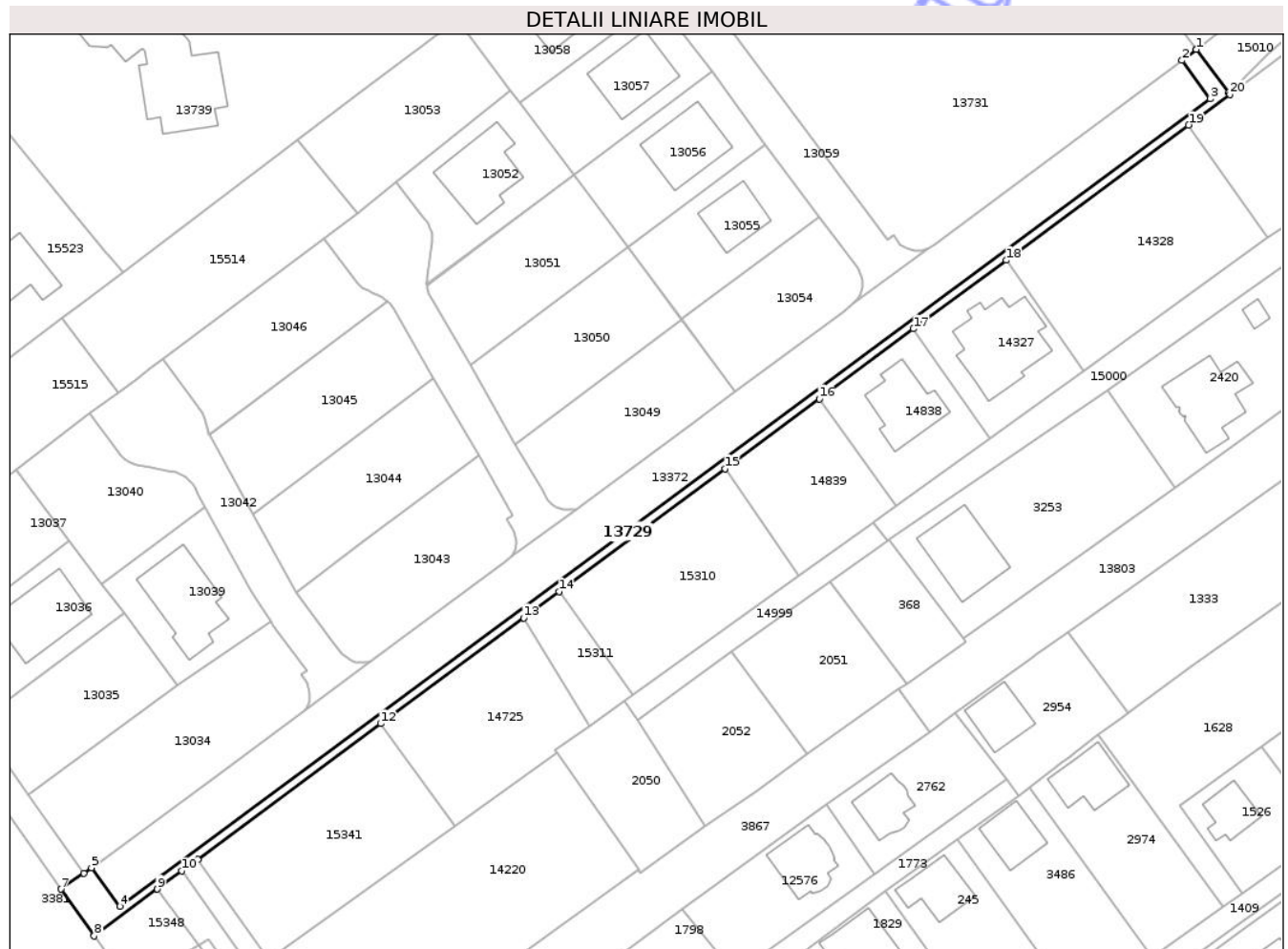
Inscrieri privind dezmembramintele dreptului de proprietate, drepturi reale de garanție și sarcini	Referințe	
<b>8502 / 02/02/2021</b>		
Act Notarial nr. 319, din 13/08/2020 emis de N.P. Nyaradi Daniela;		
C1	Se inscrie DREPTUL DE TRECERE cu piciorul si autovehiculul in favoarea imobilului inscris in CFE 55449 Corunca <i>OBSERVATII: pozitie transcrisa din CF 55472/Corunca, inscrisa prin incheierea nr. 55270 din 14/08/2020;</i>	A1
C2	Se inscrie DREPTUL DE TRECERE cu piciorul si autovehiculul in favoarea imobilului inscris in CFE 55450 Corunca <i>OBSERVATII: pozitie transcrisa din CF 55472/Corunca, inscrisa prin incheierea nr. 55270 din 14/08/2020;</i>	A1
Act Notarial nr. 317, din 13/08/2020 emis de N.P. Nyaradi Daniela;		
C3	Se inscrie DREPTUL DE TRECERE cu piciorul si autovehiculul in favoarea imobilului inscris in CFE 55461 Corunca <i>OBSERVATII: pozitie transcrisa din CF 55472/Corunca, inscrisa prin incheierea nr. 55270 din 14/08/2020;</i>	A1
Act Notarial nr. 322, din 13/08/2020 emis de N.P. Nyaradi Daniela;		
C4	Se inscrie DREPTUL DE TRECERE cu piciorul si autovehiculul in favoarea imobilului inscris in CFE 55465 Corunca <i>OBSERVATII: pozitie transcrisa din CF 55472/Corunca, inscrisa prin incheierea nr. 55270 din 14/08/2020;</i>	A1
Act Notarial nr. 323, din 13/08/2020 emis de N.P. Nyaradi Daniela;		
C5	Se inscrie DREPTUL DE TRECERE cu piciorul si autovehiculul in favoarea imobilului inscris in CFE 55459 Corunca <i>OBSERVATII: pozitie transcrisa din CF 55472/Corunca, inscrisa prin incheierea nr. 55270 din 14/08/2020;</i>	A1
C6	Se inscrie DREPTUL DE TRECERE cu piciorul si autovehiculul in favoarea imobilului inscris in CFE 55460 Corunca <i>OBSERVATII: pozitie transcrisa din CF 55472/Corunca, inscrisa prin incheierea nr. 55270 din 14/08/2020;</i>	A1
Act Notarial nr. 318, din 13/08/2020 emis de N.P. Nyaradi Daniela;		
C7	Se inscrie DREPTUL DE TRECERE cu piciorul si autovehiculul in favoarea imobilului inscris in CFE 55457 Corunca <i>OBSERVATII: pozitie transcrisa din CF 55472/Corunca, inscrisa prin incheierea nr. 55270 din 14/08/2020;</i>	A1
C8	Se inscrie DREPTUL DE TRECERE cu piciorul si autovehiculul in favoarea imobilului inscris in CFE 55463 Corunca <i>OBSERVATII: pozitie transcrisa din CF 55472/Corunca, inscrisa prin incheierea nr. 55270 din 14/08/2020;</i>	A1
C9	Se inscrie DREPTUL DE TRECERE cu piciorul si autovehiculul in favoarea imobilului inscris in CFE 55466 Corunca <i>OBSERVATII: pozitie transcrisa din CF 55472/Corunca, inscrisa prin incheierea nr. 55270 din 14/08/2020;</i>	A1
Act Notarial nr. 321, din 12/08/2020 emis de N.P. Nyaradi Daniela;		
C10	Se inscrie DREPTUL DE TRECERE cu piciorul si autovehiculul in favoarea imobilului inscris in CFE 55446 Corunca <i>OBSERVATII: pozitie transcrisa din CF 55472/Corunca, inscrisa prin incheierea nr. 55270 din 14/08/2020;</i>	A1
C11	Se inscrie DREPTUL DE TRECERE cu piciorul si autovehiculul in favoarea imobilului inscris in CFE 55447 Corunca <i>OBSERVATII: pozitie transcrisa din CF 55472/Corunca, inscrisa prin incheierea nr. 55270 din 14/08/2020;</i>	A1
C12	Se inscrie DREPTUL DE TRECERE cu piciorul si autovehiculul in favoarea imobilului inscris in CFE 55448 Corunca <i>OBSERVATII: pozitie transcrisa din CF 55472/Corunca, inscrisa prin incheierea nr. 55270 din 14/08/2020;</i>	A1
C13	Se inscrie DREPTUL DE TRECERE cu piciorul si autovehiculul in favoarea imobilului inscris in CFE 55452 Corunca <i>OBSERVATII: pozitie transcrisa din CF 55472/Corunca, inscrisa prin incheierea nr. 55270 din 14/08/2020;</i>	A1
C14	Se inscrie DREPTUL DE TRECERE cu piciorul si autovehiculul in favoarea imobilului inscris in CFE 55467 Corunca <i>OBSERVATII: pozitie transcrisa din CF 55472/Corunca, inscrisa prin incheierea nr. 55270 din 14/08/2020;</i>	A1
Act Notarial nr. 414, din 17/09/2020 emis de Nyaradi Daniela;		
C15	Se inscrie DREPTUL DE TRECERE cu piciorul si autovehiculul in favoarea imobilului inscris in CFE 55453 Corunca <i>OBSERVATII: pozitie transcrisa din CF 55472/Corunca, inscrisa prin incheierea nr. 69430 din 28/09/2020;</i>	A1
Act Notarial nr. 415, din 17/09/2020 emis de Nyaradi Daniela;		
C16	Se inscrie DREPTUL DE TRECERE cu piciorul si autovehiculul in favoarea imobilului inscris in CFE 55464 Corunca <i>OBSERVATII: pozitie transcrisa din CF 55472/Corunca, inscrisa prin incheierea nr. 70787 din 30/09/2020;</i>	A1
Act Notarial nr. 877, din 15/10/2020 emis de NP Sava Mihaela;		
C17	Se inscrie DREPTUL DE TRECERE cu piciorul si autovehiculul in favoarea imobilului inscris in CFE 55458 Corunca	A1

Inscrieri privind dezmembramintele dreptului de proprietate, drepturi reale de garanție și sarcini		Referințe
<i>OBSERVATII: pozitie transcrisa din CF 55472/Corunca, inscrisa prin incheierea nr. 75852 din 16/10/2020;</i>		
Act Notarial nr. 492, din 02/12/2020 emis de NP Nyaradi Daniela;		
C18	Se inscrie DREPTUL DE TRECERE cu piciorul si autovehiculul in favoarea imobilului inscris in CFE 55455 Corunca	A1
<i>OBSERVATII: pozitie transcrisa din CF 55472/Corunca, inscrisa prin incheierea nr. 88537 din 03/12/2020;</i>		
<b>66937 / 13/08/2021</b>		
Act Notarial nr. 1298, din 13/08/2021 emis de NP Tinca Tudor;		
C19	Se inscrie DREPTUL DE TRECERE pietonala, cu mijloace auto sau utilaje, in favoarea imobilului inscris in CFE 55468 Corunca"	A1
<b>37922 / 03/05/2022</b>		
Act Notarial nr. 608, din 03/05/2022 emis de Tinca Tudor;		
C20	Se inscrie DREPTUL DE TRECERE pietonala, cu mijloace auto sau utilaje, in favoarea imobilului inscris in CF 55868 Corunca	A1
C21	Se inscrie DREPTUL DE TRECERE pietonala, cu mijloace auto sau utilaje, in favoarea imobilului inscris in CF 55766 Corunca	A1
C22	Se inscrie DREPTUL DE TRECERE pietonala, cu mijloace auto sau utilaje, in favoarea imobilului inscris in CF 55765 Corunca	A1
C23	Se inscrie DREPTUL DE TRECERE pietonala, cu mijloace auto sau utilaje, in favoarea imobilului inscris in CF 55891 Corunca	A1
<b>38626 / 05/05/2022</b>		
Act Notarial nr. 632, din 05/05/2022 emis de NP Tinca Tudor;		
C24	Se inscrie DREPTUL DE TRECERE pietonala, cu mijloace auto sau utilaje, in favoarea imobilului inscris in CF nr. 55892 Corunca	A1
<b>56311 / 04/07/2022</b>		
Act Notarial nr. 1001, din 04/07/2022 emis de NP Tinca Tudor;		
C25	Se inscrie DREPTUL DE TRECERE, in favoarea imobilului inscris in CFE 55454 Corunca	A1
<b>84310 / 07/10/2022</b>		
Act Notarial nr. 1645, din 07/10/2022 emis de Tinca Tudor;		
C26	Se inscrie dreptul de trecere pietonala, cu mijloace auto sau utilaje in favoarea imobilului inscris in CFE 55867 Corunca	A1
<b>79990 / 11/09/2025</b>		
Act Notarial nr. 1119, din 10/09/2025 emis de Tinca Tudor;		
C27	Se notează modificarea, prin acordul părților, a limitelor legale în interes privat, conform convenției de constituire a dreptului de traversare și de acces la utilitățile publice, autentificate cu nr. 1119 din 10.09.2025 de N.P. Tinca Tudor	A1
1) <b>DISTRIBUȚIE ENERGIE ELECTRICĂ ROMANIA SA, CIF:14476722</b>		

**Teren**

Nr cadastral	Suprafața (mp)*	Observații / Referințe
55626	469	

\* Suprafața este determinată în planul de proiecție Stereo 70.



**Date referitoare la teren**

Crt	Categorie folosință	Intravilan	Suprafața (mp)	Tarla	Parcelă	Nr. topo	Observații / Referințe
1	drum	DA	469	-	-	-	

**Lungime Segmente**

1) Valorile lungimilor segmentelor sunt obținute din proiecție în plan.

Punct început	X / Y	Punct sfârșit	X / Y	Lungime segment (** (m)
1	469.925,487 557.704,196	2	469.922,925 557.702,198	3.249
3	469.927,977 557.695,305	4	469.731,847 557.550,125	244.017
5	469.726,693 557.557,088	6	469.725,308 557.556,107	1.697
7	469.721,227 557.553,218	8	469.727,183 557.544,806	10.307
9	469.738,564 557.553,231	10	469.742,986 557.556,504	5.502

Punct început	X / Y	Punct sfârșit	X / Y	Lungime segment (** (m)
2	469.922,925 557.702,198	3	469.927,977 557.695,305	8.546
4	469.731,847 557.550,125	5	469.726,693 557.557,088	8.663
6	469.725,308 557.556,107	7	469.721,227 557.553,218	5.0
8	469.727,183 557.544,806	9	469.738,564 557.553,231	14.16
10	469.742,986 557.556,504	11	469.745,82 557.558,602	3.526

Punct început	X / Y	Punct sfârșit	X / Y	Lungime segment (** (m)
11	469.745,82 557.558,602	12	469.778,731 557.582,964	40.947
13	469.804,451 557.602,003	14	469.810,834 557.606,728	7.942
15	469.840,667 557.628,812	16	469.857,638 557.641,374	21.114
17	469.874,608 557.653,936	18	469.891,292 557.666,286	20.758
19	469.924,129 557.690,594	20	469.931,539 557.696,079	9.219
21	469.931,326 557.696,364	22	469.925,5 557.704,206	9.769

Punct început	X / Y	Punct sfârșit	X / Y	Lungime segment (** (m)
12	469.778,731 557.582,964	13	469.804,451 557.602,003	32.0
14	469.810,834 557.606,728	15	469.840,667 557.628,812	37.118
16	469.857,638 557.641,374	17	469.874,608 557.653,936	21.114
18	469.891,292 557.666,286	19	469.924,129 557.690,594	40.855
20	469.931,539 557.696,079	21	469.931,326 557.696,364	0.356
22	469.925,5 557.704,206	1	469.925,487 557.704,196	0.016

\*\* Lungimile segmentelor sunt determinate în planul de proiecție Stereo 70 și sunt rotunjite la 1 milimetru.

\*\*\* Distanța dintre puncte este formată din segmente cumulate ce sunt mai mici decât valoarea 1 milimetru.

Neutilizabil în Cămin Civil



## DATE DESPRE IMOBILUL NR. 13739

Oficiul de Cadastru și Publicitate Imobiliară MUREȘ  
Biroul de Cadastru și Publicitate Imobiliară Târgu Mureș

## A. Partea I. Descrierea imobilului

TEREN Intravilan

Adresa: Loc. Corunca, Str Lavandei, Nr. 5, Jud. Mureș

Nr. Crt	Nr cadastral Nr. topografic	Suprafața* (mp)	Observații / Referințe
A1	55610	6.735	Sector cadastral:1 Teren împrejmuit;

## Construcții

Crt	Nr cadastral Nr. topografic	Adresa	Observații / Referințe
A1.1	0	Loc. Corunca, Str Lavandei, Nr. 5, Jud. Mureș	Nr. niveluri:2; S. construita la sol:659 mp;

## B. Partea II. Proprietari și acte

Inscrieri privitoare la dreptul de proprietate și alte drepturi reale	Referințe
<b>6963 / 28/01/2021</b>	
Act Notarial nr. 1225, din 13/05/2008 emis de notar public Suceava Corina;	
B6	Intabulare, drept de SERVITUTEDE TRECERE ASUPRA PARCELEI CU NR. CAD. (1804) DIN C.F. 3885/N/CORUNCA
OBSERVATII: pozitie transcrisa din CF 52024/Corunca, inscrisa prin incheierea nr. 34416 din 18/06/2012;	
Act Notarial nr. 822, din 26/06/2019 emis de NP. Ciocia Delia Simona;	
B7	Intabulare, drept de PROPRIETATE, dobandit prin Conventie, cota actuala 1/1, cota initiala 1/1
1) SYNCRON S.R.L., CIF:1201169	
OBSERVATII: pozitie transcrisa din CF 52024/Corunca, inscrisa prin incheierea nr. 45744 din 27/06/2019;	
/	
Act Administrativ nr. 5765, din 21/06/2023 emis de Comuna Corunca;	
B8	Intabulare, drept de PROPRIETATE, dobandit prin Lege, cota actuala 1/1, cota initiala 1/1
1) SYNCRON S.R.L., CIF:1201169	

## C. Partea III. SARCINI .

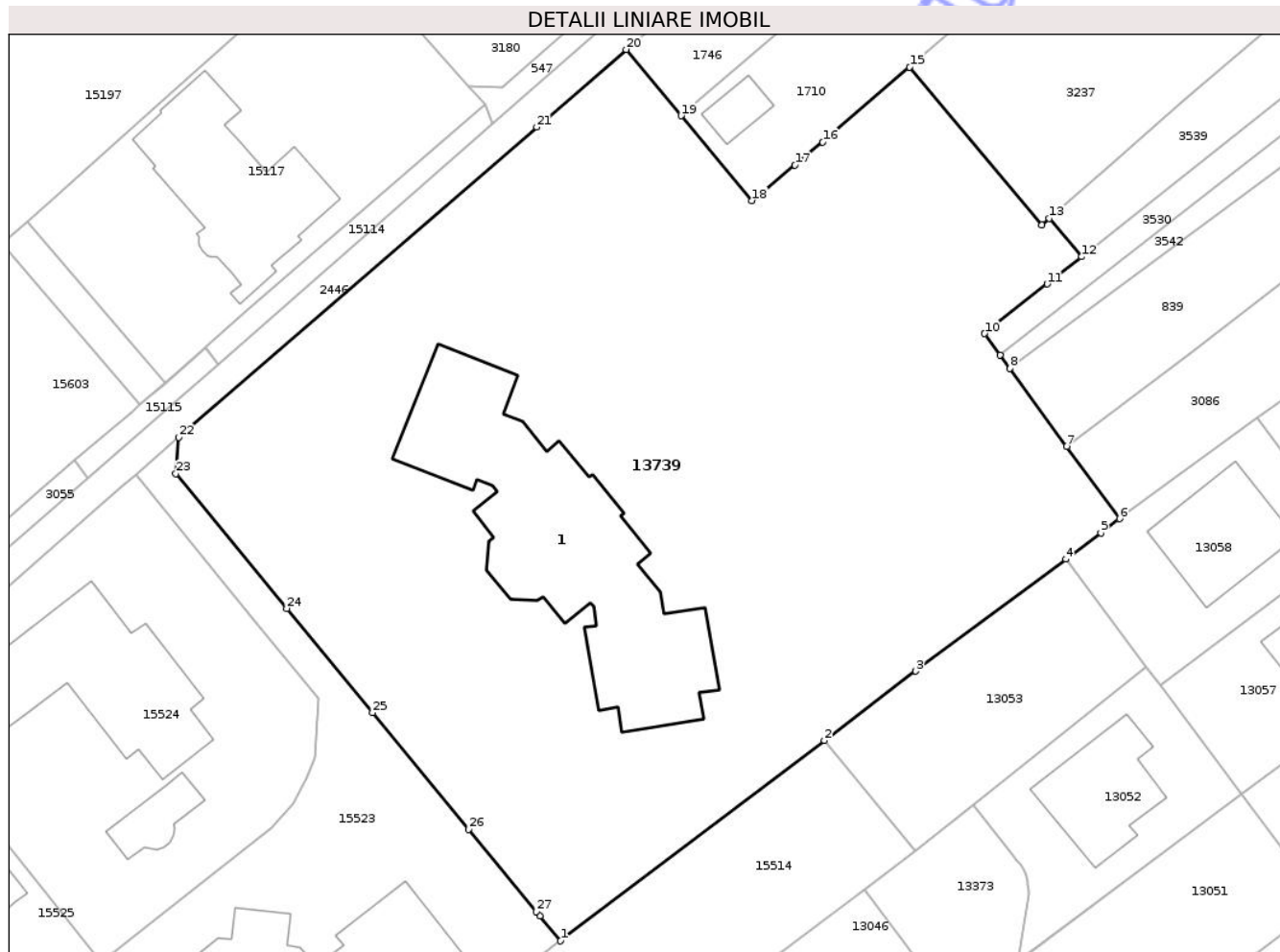
Inscrieri privind dezmembramintele dreptului de proprietate, drepturi reale de garanție și sarcini	Referințe
NU SUNT	

## Anexa Nr. 1 La Partea I

## Teren

Nr cadastral	Suprafața (mp)*	Observații / Referințe
55610	6.735	

\* Suprafața este determinată în planul de proiecție Stereo 70.



## Date referitoare la teren

Crt	Categorie folosință	Intra vilan	Suprafața (mp)	Tarla	Parcelă	Nr. topo	Observații / Referințe
1	curți constructii	DA	6.735	-	-	-	

## Date referitoare la construcții

Crt	Număr	Destinație construcție	Supraf. (mp)	Situație juridică	Observații / Referințe
A1.1	0	construcții de locuințe	659	Cu acte	Nr. niveluri:2; S. construita la sol:659 mp;

## Lungime Segmente

1) Valorile lungimilor segmentelor sunt obținute din proiecție în plan.

Punct început	X / Y	Punct sfârșit	X / Y	Lungime segment (** (m)
1	469.732,331 557.664,098	2	469.763,771 557.687,949	39.463
3	469.774,64 557.696,2	4	469.792,529 557.709,524	22.306
5	469.796,718 557.712,674	6	469.798,938 557.714,344	2.778
7	469.792,662 557.722,936	8	469.785,882 557.732,213	11.49

Punct început	X / Y	Punct sfârșit	X / Y	Lungime segment (** (m)
2	469.763,771 557.687,949	3	469.774,64 557.696,2	13.646
4	469.792,529 557.709,524	5	469.796,718 557.712,674	5.241
6	469.798,938 557.714,344	7	469.792,662 557.722,936	10.64
8	469.785,882 557.732,213	9	469.784,696 557.733,838	2.012

Punct început	X / Y	Punct sfârșit	X / Y	Lungime segment (** (m)
9	469.784,696 557.733,838	10	469.782,849 557.736,368	3.132
11	469.790,319 557.742,282	12	469.794,412 557.745,522	5.22
13	469.790,568 557.750,084	14	469.789,676 557.749,302	1.186
15	469.773,928 557.768,096	16	469.763,565 557.759,152	13.689
17	469.760,254 557.756,426	18	469.755,115 557.752,196	6.656
19	469.746,713 557.762,297	20	469.740,154 557.770,181	10.256
21	469.729,492 557.760,953	22	469.686,84 557.724,032	56.412
23	469.686,5 557.719,69	24	469.699,716 557.703,66	20.776
25	469.709,92 557.691,26	26	469.721,384 557.677,376	18.005
27	469.729,45 557.667,593	28	469.729,887 557.667,063	0.687

Punct început	X / Y	Punct sfârșit	X / Y	Lungime segment (** (m)
10	469.782,849 557.736,368	11	469.790,319 557.742,282	9.528
12	469.794,412 557.745,522	13	469.790,568 557.750,084	5.966
14	469.789,676 557.749,302	15	469.773,928 557.768,096	24.52
16	469.763,565 557.759,152	17	469.760,254 557.756,426	4.289
18	469.755,115 557.752,196	19	469.746,713 557.762,297	13.139
20	469.740,154 557.770,181	21	469.729,492 557.760,953	14.101
22	469.686,84 557.724,032	23	469.686,5 557.719,69	4.355
24	469.699,716 557.703,66	25	469.709,92 557.691,26	16.059
26	469.721,384 557.677,376	27	469.729,45 557.667,593	12.679
28	469.729,887 557.667,063	1	469.732,331 557.664,098	3.842

\*\* Lungimile segmentelor sunt determinate în planul de proiecție Stereo 70 și sunt rotunjite la 1 milimetru.

\*\*\* Distanța dintre puncte este formată din segmente cumulate ce sunt mai mici decât valoarea 1 milimetru.



**DATE DESPRE IMOBILUL NR. 13742**

Oficiul de Cadastru și Publicitate Imobiliară MUREȘ  
Biroul de Cadastru și Publicitate Imobiliară Târgu Mureș

**A. Partea I. Descrierea imobilului**

TEREN Intravilan

Adresa: Loc. Corunca, Str De Sus, Nr. 20, Jud. Mureș

Nr. Crt	Nr cadastral Nr. topografic	Suprafața* (mp)	Observații / Referințe
A1	55585	956	Sector cadastral:4 Teren imprejmuit;

**Construcții**

Crt	Nr cadastral Nr. topografic	Adresa	Observații / Referințe
A1.1	55585-C1	Loc. Corunca, Str De Sus, Nr. 20, Jud. Mureș	Nr. niveluri:1; S. construita la sol:108 mp; S. construita desfasurata:108 mp; Casa de locuit in regim de inaltime P, compusa din 2 camere, antreu, bucatarie, baie, hol
A1.2	0	Loc. Corunca, Str De Sus, Nr. 20, Jud. Mureș	Nr. niveluri:1; S. construita la sol:131 mp;

**B. Partea II. Proprietari și acte**

Inscrieri privitoare la dreptul de proprietate și alte drepturi reale		Referințe
/		
Act Administrativ nr. 5765, din 21/06/2023 emis de COMUNA CORUNCA;		
B3	Intabulare, drept de PROPRIETATE, dobandit prin Lege, cota actuala 1/1, cota initiala 1/1 1) BURCEA DUMITRU	A1.2
<b>84081 / 27/09/2024</b>		
Act Notarial nr. 1323, din 26/09/2024 emis de Nagy Zsuzsanna;		
B10	Intabulare, drept de PROPRIETATE, dobandit prin Conventie, cota actuala 1/1, cota initiala 1/1 1) BURCEA DUMITRU, (bun propriu)	A1, A1.1

**C. Partea III. SARCINI .**

Inscrieri privind dezmembramintele dreptului de proprietate, drepturi reale de garanție și sarcini	Referințe
NU SUNT	

## Anexa Nr. 1 La Partea I

## Teren

Nr cadastral	Suprafața (mp)*	Observații / Referințe
55585	956	

\* Suprafața este determinată în planul de proiecție Stereo 70.



## Date referitoare la teren

Crt	Categorie folosință	Intra vilan	Suprafața (mp)	Tarla	Parcelă	Nr. topo	Observații / Referințe
1	curti constructii	DA	450	-	-	-	
2	arabil	DA	506	-	-	-	

## Date referitoare la construcții

Crt	Număr	Destinație construcție	Supraf. (mp)	Situație juridică	Observații / Referințe
A1.1	55585-C1	construcții de locuințe	108	Cu acte	Nr. niveluri:1; S. construita la sol:108 mp; S. construita desfasurata:108 mp; Casa de locuit in regim de inaltime P, compusa din 2 camere, antreu, bucatarie, baie, hol
A1.2	0	construcții de locuințe	131	Cu acte	Nr. niveluri:1; S. construita la sol:131 mp;

## Lungime Segmente

1) Valorile lungimilor segmentelor sunt obținute din proiecție în plan.

Punct început	X / Y	Punct sfârșit	X / Y	Lungime segment (** (m)
1	471.053,515 558.020,424	2	471.047,511 558.000,926	20.401

Punct început	X / Y	Punct sfârșit	X / Y	Lungime segment (** (m)
2	471.047,511 558.000,926	3	471.051,574 557.999,662	4.255
3	471.051,574 557.999,662	4	471.055,596 557.998,411	4.212
4	471.055,596 557.998,411	5	471.056,717 558.001,749	3.521
5	471.056,717 558.001,749	6	471.062,807 558.017,608	16.988
6	471.062,807 558.017,608	7	471.069,157 558.034,201	17.767
7	471.069,157 558.034,201	8	471.073,04 558.044,529	11.034
8	471.073,04 558.044,529	9	471.078,68 558.058,931	15.467
9	471.078,68 558.058,931	10	471.080,552 558.063,587	5.018
10	471.080,552 558.063,587	11	471.082,84 558.069,843	6.661
11	471.082,84 558.069,843	12	471.086,219 558.079,435	10.17
12	471.086,219 558.079,435	13	471.081,471 558.080,328	4.831
13	471.081,471 558.080,328	14	471.072,764 558.081,921	8.852
14	471.072,764 558.081,921	15	471.068,976 558.070,093	12.42
15	471.068,976 558.070,093	16	471.064,976 558.057,613	13.105
16	471.064,976 558.057,613	17	471.064,398 558.055,968	1.744
17	471.064,398 558.055,968	18	471.062,753 558.050,381	5.824
18	471.062,753 558.050,381	19	471.056,639 558.030,676	20.632
19	471.056,639 558.030,676	1	471.053,515 558.020,424	10.717

\*\* Lungimile segmentelor sunt determinate în planul de proiecție Stereo 70 și sunt rotunjite la 1 milimetru.

\*\*\* Distanța dintre puncte este formată din segmente cumulate ce sunt mai mici decât valoarea 1 milimetru.



**DATE DESPRE IMOBILUL NR. 13828**

Oficiul de Cadastru și Publicitate Imobiliară MUREȘ  
Biroul de Cadastru și Publicitate Imobiliară Târgu Mureș

**A. Partea I. Descrierea imobilului**

TEREN Intravilan

Adresa: Loc. Corunca, Str Noua, Nr. 57, Jud. Mureș

Nr. Crt	Nr cadastral Nr. topografic	Suprafața* (mp)	Observații / Referințe
A1		1.422	Sector cadastral:4 Teren neimprejmuit;

**B. Partea II. Proprietari și acte**

Inscrieri privitoare la dreptul de proprietate și alte drepturi reale		Referințe
/		
Act Normativ nr. 7, din 13/03/1996 emis de PARLAMENTUL ROMANIEI;		
B1	Intabulare, drept de PROPRIETATE, dobandit prin Lege, cota actuala 1/1, cota initiala 1/1 1) NEIDENTIFICAT NEIDENTIFICAT	A1
B2	Se noteaza mentiunea proprietar neidentificat	A1

**C. Partea III. SARCINI .**

Inscrieri privind dezmembramintele dreptului de proprietate, drepturi reale de garanție și sarcini	Referințe
NU SUNT	

## Anexa Nr. 1 La Partea I

## Teren

Nr cadastral	Suprafața (mp)*	Observații / Referințe
	1.422	

\* Suprafața este determinată în planul de proiecție Stereo 70.



## Date referitoare la teren

Crt	Categorie folosință	Intra vilan	Suprafața (mp)	Tarla	Parcelă	Nr. topo	Observații / Referințe
1	curți constructii	DA	318	-	-	-	
2	arabil	DA	1.104	-	-	-	

## Date referitoare la construcții

Crt	Număr	Destinație construcție	Supraf. (mp)	Situație juridică	Observații / Referințe
A1.1	0	construcții de locuințe	55	Fara acte	Nr. niveluri:1; S. construita la sol:55 mp;

## Lungime Segmente

1) Valorile lungimilor segmentelor sunt obținute din proiecție în plan.

Punct început	X / Y	Punct sfârșit	X / Y	Lungime segment (** (m)
1	470.984,181 557.745,257	2	471.000,545 557.743,305	16.48
2	471.000,545 557.743,305	3	470.999,224 557.731,167	12.21
3	470.999,224 557.731,167	4	470.997,014 557.702,485	28.767

Punct început	X / Y	Punct sfârșit	X / Y	Lungime segment (** (m)
4	470.997,014 557.702,485	5	470.996,865 557.702,545	0.161
5	470.996,865 557.702,545	6	470.996,802 557.701,676	0.871
6	470.996,802 557.701,676	7	471.007,151 557.700,526	10.413
7	471.007,151 557.700,526	8	471.007,207 557.701,028	0.505
8	471.007,207 557.701,028	9	471.008,217 557.710,131	9.159
9	471.008,217 557.710,131	10	471.008,639 557.713,931	3.823
10	471.008,639 557.713,931	11	471.010,799 557.733,395	19.583
11	471.010,799 557.733,395	12	471.013,98 557.778,565	45.282
12	471.013,98 557.778,565	13	471.005,618 557.780,383	8.557
13	471.005,618 557.780,383	14	470.997,438 557.781,019	8.205
14	470.997,438 557.781,019	15	470.988,441 557.779,293	9.161
15	470.988,441 557.779,293	16	470.984,623 557.748,846	30.685
16	470.984,623 557.748,846	1	470.984,181 557.745,257	3.616

\*\* Lungimile segmentelor sunt determinate în planul de proiecție Stereo 70 și sunt rotunjite la 1 milimetru.

\*\*\* Distanța dintre puncte este formată din segmente cumulate ce sunt mai mici decât valoarea 1 milimetru.



**DATE DESPRE IMOBILUL NR. 13904**

Oficiul de Cadastru și Publicitate Imobiliară MUREȘ  
Biroul de Cadastru și Publicitate Imobiliară Târgu Mureș

**A. Partea I. Descrierea imobilului**

TEREN Necunoscut

Adresa: Loc. Corunca, Jud. Mureș

Nr. Crt	Nr cadastral Nr. topografic	Suprafața* (mp)	Observații / Referințe
A1		6.046	Sector cadastral:10 Teren neimprejmuit;

**B. Partea II. Proprietari și acte**

Inscrieri privitoare la dreptul de proprietate și alte drepturi reale		Referințe
/		
Act Normativ nr. 7, din 13/03/1996 emis de PARLAMENTUL ROMANIEI;		
B1	Intabulare, drept de PROPRIETATE, dobandit prin Lege, cota actuala 1/1, cota initiala 1/1 1) NEIDENTIFICAT NEIDENTIFICAT	A1
B2	Se noteaza mentiunea proprietar neidentificat	A1

**C. Partea III. SARCINI .**

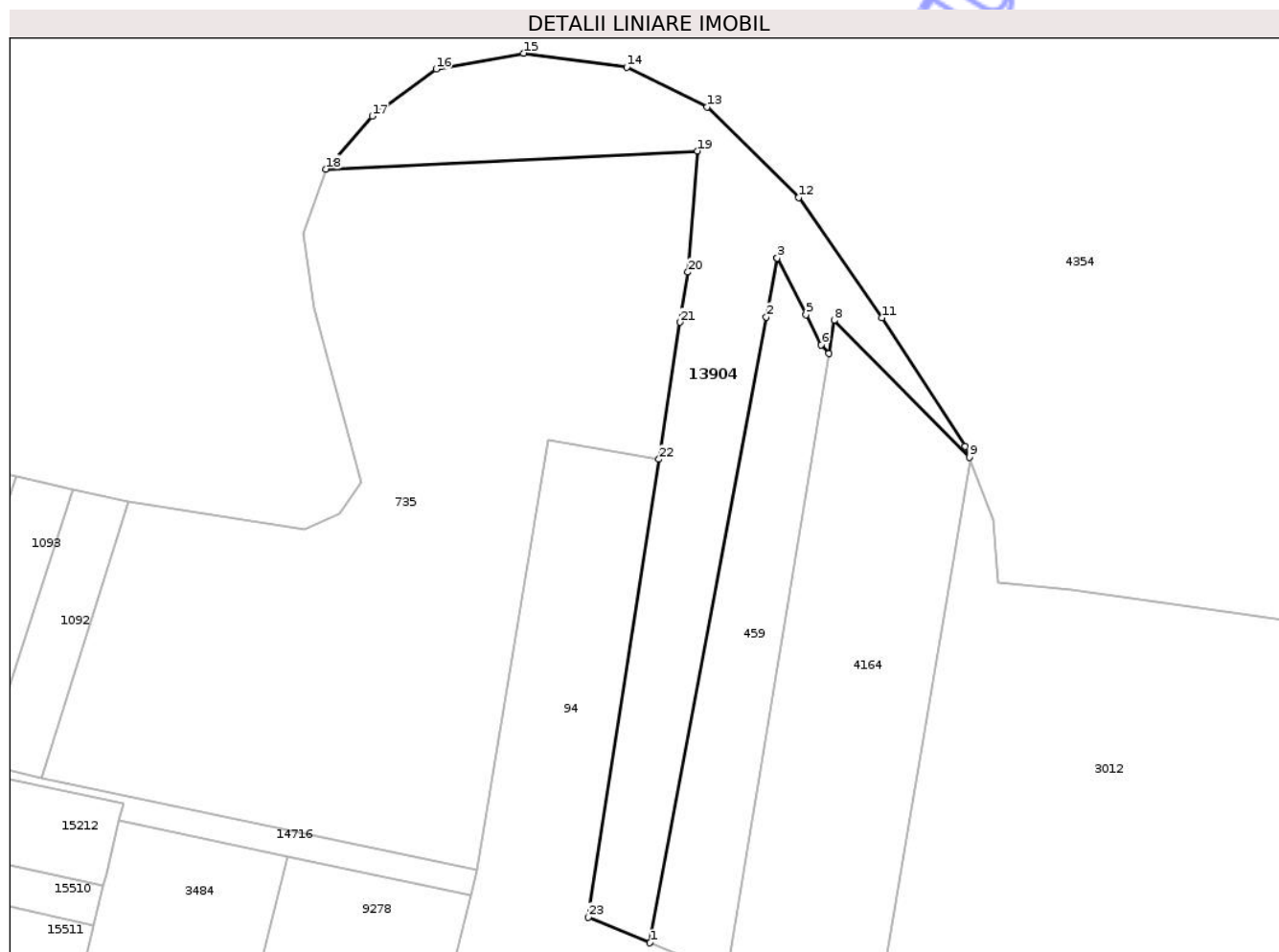
Inscrieri privind dezmembramintele dreptului de proprietate, drepturi reale de garanție și sarcini	Referințe
NU SUNT	

## Anexa Nr. 1 La Partea I

## Teren

Nr cadastral	Suprafața (mp)*	Observații / Referințe
	6.046	

\* Suprafața este determinată în planul de proiecție Stereo 70.



## Date referitoare la teren

Crt	Categorie folosință	Intra vilan	Suprafața (mp)	Tarla	Parcelă	Nr. topo	Observații / Referințe
1	arabil	DA	2.734	-	-	-	
2	arabil	NU	3.312	-	-	-	

## Lungime Segmente

1) Valorile lungimilor segmentelor sunt obținute din proiecție în plan.

Punct început	X / Y	Punct sfârșit	X / Y	Lungime segment (** (m))	Punct început	X / Y	Punct sfârșit	X / Y	Lungime segment (** (m))
1	472.721,697 556.574,921	2	472.749,976 556.727,152	154.835	2	472.749,976 556.727,152	3	472.752,641 556.741,499	14.592
3	472.752,641 556.741,499	4	472.752,666 556.741,503	0.025	4	472.752,666 556.741,503	5	472.759,658 556.727,722	15.453
5	472.759,658 556.727,722	6	472.763,373 556.720,399	8.211	6	472.763,373 556.720,399	7	472.765,185 556.718,25	2.811
7	472.765,185 556.718,25	8	472.766,538 556.726,396	8.258	8	472.766,538 556.726,396	9	472.799,45 556.693,027	46.869

Punct început	X / Y	Punct sfârșit	X / Y	Lungime segment (** (m)
9	472.799,45 556.693,027	10	472.798,4 556.695,757	2.925
11	472.778,121 556.726,979	12	472.757,843 556.756,269	35.624
13	472.735,634 556.778,318	14	472.716,0 556.787,974	21.88
15	472.690,893 556.791,354	16	472.669,65 556.787,491	21.591
17	472.654,039 556.776,064	18	472.642,779 556.763,155	17.13
19	472.733,228 556.767,592	20	472.730,925 556.738,111	29.571
21	472.729,041 556.725,921	22	472.723,884 556.692,562	33.755
23	472.706,668 556.581,189	1	472.721,697 556.574,921	16.284

Punct început	X / Y	Punct sfârșit	X / Y	Lungime segment (** (m)
10	472.798,4 556.695,757	11	472.778,121 556.726,979	37.23
12	472.757,843 556.756,269	13	472.735,634 556.778,318	31.295
14	472.716,0 556.787,974	15	472.690,893 556.791,354	25.333
16	472.669,65 556.787,491	17	472.654,039 556.776,064	19.346
18	472.642,779 556.763,155	19	472.733,228 556.767,592	90.558
20	472.730,925 556.738,111	21	472.729,041 556.725,921	12.335
22	472.723,884 556.692,562	23	472.706,668 556.581,189	112.696

\*\* Lungimile segmentelor sunt determinate în planul de proiecție Stereo 70 și sunt rotunjite la 1 milimetru.

\*\*\* Distanța dintre puncte este formată din segmente cumulate ce sunt mai mici decât valoarea 1 milimetru.



**DATE DESPRE IMOBILUL NR. 13810**

Oficiul de Cadastru și Publicitate Imobiliară MUREȘ  
Biroul de Cadastru și Publicitate Imobiliară Târgu Mureș

**A. Partea I. Descrierea imobilului**

TEREN Intravilan

Adresa: Loc. Corunca, Jud. Mureș

Nr. Crt	Nr cadastral Nr. topografic	Suprafața* (mp)	Observații / Referințe
A1		1.670	Sector cadastral:6 Teren neimprejmuit;

**B. Partea II. Proprietari și acte**

Inscrieri privitoare la dreptul de proprietate și alte drepturi reale		Referințe
/		
Act Normativ nr. 7, din 13/03/1996 emis de PARLAMENTUL ROMANIEI;		
B1	Intabulare, drept de PROPRIETATE, dobandit prin Lege, cota actuala 1/1, cota initiala 1/1 1) NEIDENTIFICAT NEIDENTIFICAT	A1
B2	Se noteaza mentiunea proprietar neidentificat	A1

**C. Partea III. SARCINI .**

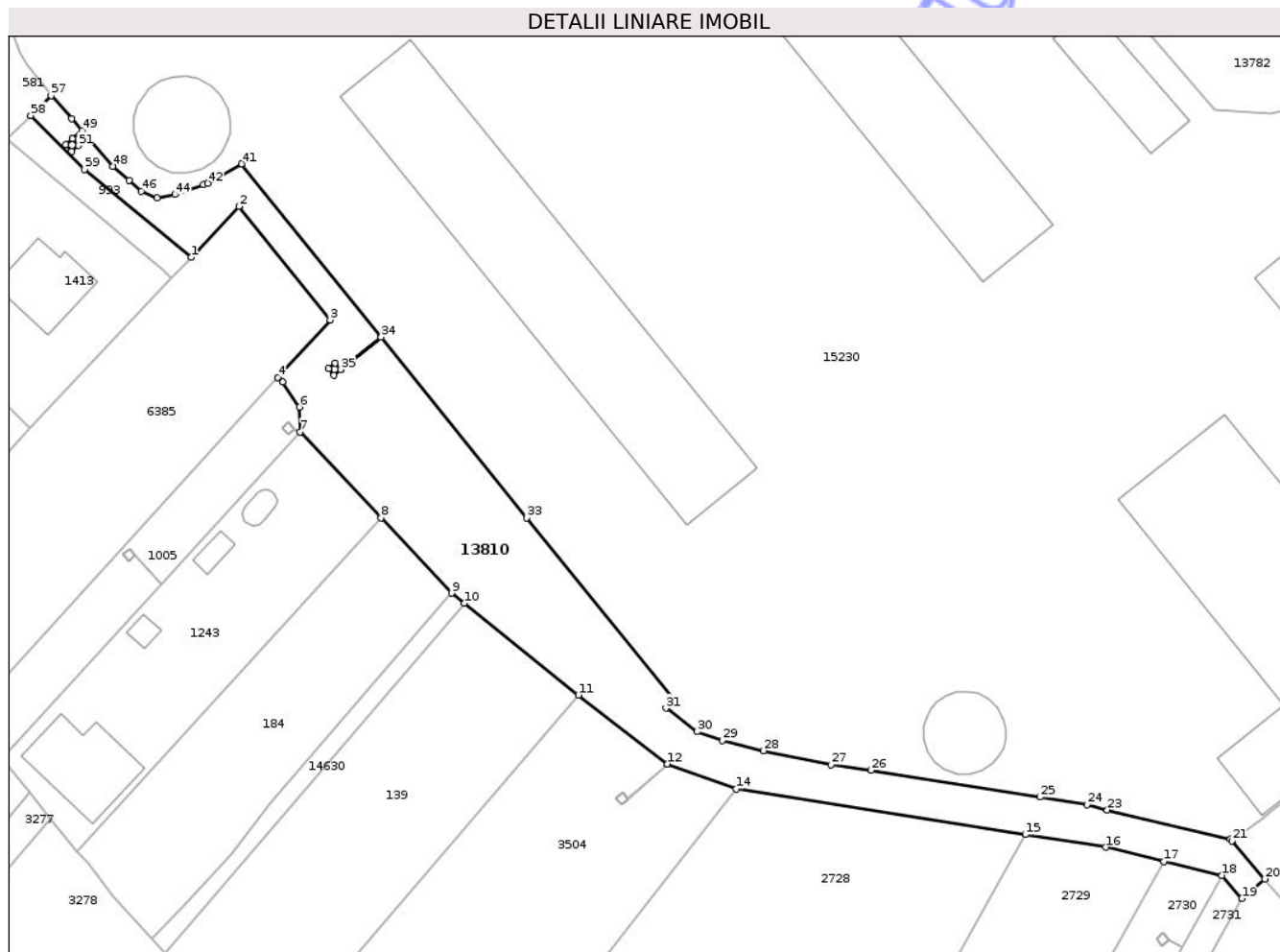
Inscrieri privind dezmembramintele dreptului de proprietate, drepturi reale de garanție și sarcini	Referințe
NU SUNT	

## Anexa Nr. 1 La Partea I

## Teren

Nr cadastral	Suprafața (mp)*	Observații / Referințe
	1.670	

\* Suprafața este determinată în planul de proiecție Stereo 70.



## Date referitoare la teren

Crt	Categorie folosință	Intravilan	Suprafața (mp)	Tarla	Parcelă	Nr. topo	Observații / Referințe
1	drum	DA	1.143	-	-	-	
2	arabil	DA	527	-	-	-	

## Lungime Segmente

1) Valorile lungimilor segmentelor sunt obținute din proiecție în plan.

Punct început	X / Y	Punct sfârșit	X / Y	Lungime segment
1	469.840,681 557.246,747	2	469.847,263 557.253,744	9.606
4	469.852,641 557.230,185	5	469.853,343 557.229,53	0.96
7	469.855,714 557.222,664	8	469.866,883 557.210,826	16.275
10	469.878,355 557.199,051	11	469.894,121 557.186,385	20.224
13	469.906,397 557.176,904	14	469.915,927 557.173,456	10.135
2	469.847,263 557.253,744	3	469.859,862 557.238,104	20.083
5	469.853,343 557.229,53	6	469.855,636 557.226,08	4.143
8	469.866,883 557.210,826	9	469.876,626 557.200,442	14.239
11	469.894,121 557.186,385	12	469.906,394 557.176,905	15.508
14	469.915,927 557.173,456	15	469.955,799 557.167,163	40.366
3	469.859,862 557.238,104	4	469.852,641 557.230,185	10.717
6	469.855,636 557.226,08	7	469.855,714 557.222,664	3.417
9	469.876,626 557.200,442	10	469.878,355 557.199,051	2.219
12	469.906,394 557.176,905	13	469.906,397 557.176,904	0.003
15	469.955,799 557.167,163	16	469.966,9 557.165,411	11.238

Punct început	X / Y	Punct sfârșit	X / Y	Lungime segment	Punct început	X / Y	Punct sfârșit	X / Y	Lungime segment	Punct început	X / Y	Punct sfârșit	X / Y	Lungime segment
16	469.966,9 557.165,411	17	469.974,95 557.163,47	8.281	17	469.974,95 557.163,47	18	469.982,944 557.161,545	8.223	18	469.982,944 557.161,545	19	469.985,678 557.158,35	4.205
19	469.985,678 557.158,35	20	469.988,844 557.161,034	4.151	20	469.988,844 557.161,034	21	469.984,31 557.166,29	6.941	21	469.984,31 557.166,29	22	469.984,093 557.166,542	0.333
22	469.984,093 557.166,542	23	469.967,122 557.170,548	17.437	23	469.967,122 557.170,548	24	469.964,317 557.171,305	2.905	24	469.964,317 557.171,305	25	469.957,861 557.172,339	6.538
25	469.957,861 557.172,339	26	469.934,523 557.176,028	23.628	26	469.934,523 557.176,028	27	469.929,031 557.176,816	5.548	27	469.929,031 557.176,816	28	469.919,637 557.178,719	9.585
28	469.919,637 557.178,719	29	469.913,977 557.180,123	5.832	29	469.913,977 557.180,123	30	469.910,488 557.181,325	3.69	30	469.910,488 557.181,325	31	469.906,222 557.184,587	5.37
31	469.906,222 557.184,587	32	469.907,311 557.185,746	1.59	32	469.907,311 557.185,746	33	469.886,996 557.210,796	32.252	33	469.886,996 557.210,796	34	469.866,898 557.235,745	32.037
34	469.866,898 557.235,745	35	469.861,321 557.231,252	7.162	35	469.861,321 557.231,252	36	469.860,418 557.230,462	1.2	36	469.860,418 557.230,462	37	469.859,627 557.231,365	1.2
37	469.859,627 557.231,365	38	469.860,531 557.232,155	1.201	38	469.860,531 557.232,155	39	469.861,319 557.231,254	1.197	39	469.861,319 557.231,254	40	469.866,896 557.235,748	7.162
40	469.866,896 557.235,748	41	469.847,664 557.259,622	30.657	41	469.847,664 557.259,622	42	469.842,957 557.256,947	5.414	42	469.842,957 557.256,947	43	469.842,354 557.256,74	0.638
43	469.842,354 557.256,74	44	469.838,43 557.255,391	4.149	44	469.838,43 557.255,391	45	469.835,982 557.254,916	2.494	45	469.835,982 557.254,916	46	469.833,814 557.255,864	2.366
46	469.833,814 557.255,864	47	469.832,149 557.257,327	2.216	47	469.832,149 557.257,327	48	469.829,92 557.259,284	2.966	48	469.829,92 557.259,284	49	469.825,628 557.264,205	6.53
49	469.825,628 557.264,205	50	469.824,303 557.263,05	1.758	50	469.824,303 557.263,05	51	469.825,091 557.262,149	1.197	51	469.825,091 557.262,149	52	469.824,188 557.261,359	1.2
52	469.824,188 557.261,359	53	469.823,398 557.262,262	1.2	53	469.823,398 557.262,262	54	469.824,301 557.263,052	1.2	54	469.824,301 557.263,052	55	469.825,626 557.264,207	1.758
55	469.825,626 557.264,207	56	469.824,194 557.265,849	2.179	56	469.824,194 557.265,849	57	469.821,362 557.269,008	4.243	57	469.821,362 557.269,008	58	469.818,541 557.266,294	3.915
58	469.818,541 557.266,294	59	469.825,966 557.258,869	10.501	59	469.825,966 557.258,869	1	469.840,681 557.246,747	19.065					

\*\* Lungimile segmentelor sunt determinate în planul de proiecție Stereo 70 și sunt rotunjite la 1 milimetru.

\*\*\* Distanța dintre puncte este formată din segmente cumulate ce sunt mai mici decât valoarea 1 milimetru.



**DATE DESPRE IMOBILUL NR. 13605**

Oficiul de Cadastru și Publicitate Imobiliară MUREȘ  
Biroul de Cadastru și Publicitate Imobiliară Târgu Mureș

**A. Partea I. Descrierea imobilului**

TEREN Extravilan

Adresa: Jud. Mureș

Nr. Crt	Nr cadastral Nr. topografic	Suprafața* (mp)	Observații / Referințe
A1		1	Sector cadastral:19 Teren neimprejmuit;

**Construcții**

Crt	Nr cadastral Nr. topografic	Adresa	Observații / Referințe
A1.1	0	Jud. Mureș	Nr. niveluri:1; S. construita la sol:1 mp; STALP

**B. Partea II. Proprietari și acte**

Inscrieri privitoare la dreptul de proprietate și alte drepturi reale	Referințe
/	
Act Normativ nr. 123, din 10/07/2012 emis de PARLAMENTUL ROMANIEI;	
B1	A1, A1.1
Intabulare, drept de PROPRIETATE, dobandit prin Lege, cota actuala 1/1, cota initiala 1/1	
1) STATUL ROMAN, CIF:9999999999999, DOMENIUL PUBLIC	

**C. Partea III. SARCINI .**

Inscrieri privind dezmembramintele dreptului de proprietate, drepturi reale de garanție și sarcini	Referințe
NU SUNT	


## Anexa Nr. 1 La Partea I

## Teren

Nr cadastral	Suprafața (mp)*	Observații / Referințe
	1	

\* Suprafața este determinată în planul de proiecție Stereo 70.

## DETALII LINIARE IMOBIL



## Date referitoare la teren

Crt	Categorie folosință	Intra vilan	Suprafața (mp)	Tarla	Parcelă	Nr. topo	Observații / Referințe
1	curti constructii	NU	1	-	-	-	

## Date referitoare la construcții

Crt	Număr	Destinație construcție	Supraf. (mp)	Situație juridică	Observații / Referințe
A1.1	0	construcții industriale și edilitare	1	Cu acte	Nr. niveluri:1; S. construita la sol:1 mp; STALP

## Lungime Segmente

1) Valorile lungimilor segmentelor sunt obținute din proiecție în plan.

Punct început	X / Y	Punct sfârșit	X / Y	Lungime segment (** (m)
1	474.120,409 557.757,46	2	474.120,409 557.758,66	1.2
2	474.120,409 557.758,66	3	474.119,209 557.758,66	1.2
3	474.119,209 557.758,66	4	474.119,209 557.757,46	1.2

Punct început	X / Y	Punct sfârșit	X / Y	Lungime segment (** (m)
4	474.119,209 557.757,46	5	474.119,212 557.757,46	0.003
5	474.119,212 557.757,46	1	474.120,409 557.757,46	1.197

\*\* Lungimile segmentelor sunt determinate în planul de proiecție Stereo 70 și sunt rotunjite la 1 milimetru.

\*\*\* Distanța dintre puncte este formată din segmente cumulate ce sunt mai mici decât valoarea 1 milimetru.

Neutilizabil în Circuitul Civil



**DATE DESPRE IMOBILUL NR. 13607**

Oficiul de Cadastru și Publicitate Imobiliară MUREȘ  
Biroul de Cadastru și Publicitate Imobiliară Târgu Mureș

**A. Partea I. Descrierea imobilului**

TEREN Extravilan

Adresa: Jud. Mureș

Nr. Crt	Nr cadastral Nr. topografic	Suprafața* (mp)	Observații / Referințe
A1		1	Sector cadastral:19 Teren neimprejmuit;

**Construcții**

Crt	Nr cadastral Nr. topografic	Adresa	Observații / Referințe
A1.1	0	Jud. Mureș	Nr. niveluri:1; S. construita la sol:1 mp; STALP

**B. Partea II. Proprietari și acte**

Inscrieri privitoare la dreptul de proprietate și alte drepturi reale	Referințe
/	
Act Normativ nr. 123, din 10/07/2012 emis de PARLAMENTUL ROMANIEI;	
B1	A1, A1.1
Intabulare, drept de PROPRIETATE, dobândit prin Lege, cota actuala 1/1, cota initiala 1/1	
1) STATUL ROMAN, CIF:9999999999999, DOMENIUL PUBLIC	

**C. Partea III. SARCINI .**

Inscrieri privind dezmembramintele dreptului de proprietate, drepturi reale de garanție și sarcini	Referințe
NU SUNT	


## Anexa Nr. 1 La Partea I

## Teren

Nr cadastral	Suprafața (mp)*	Observații / Referințe
	1	

\* Suprafața este determinată în planul de proiecție Stereo 70.

## DETALII LINIARE IMOBIL



## Date referitoare la teren

Crt	Categorie folosință	Intra vilan	Suprafața (mp)	Tarla	Parcelă	Nr. topo	Observații / Referințe
1	curti constructii	NU	1	-	-	-	

## Date referitoare la construcții

Crt	Număr	Destinație construcție	Supraf. (mp)	Situație juridică	Observații / Referințe
A1.1	0	construcții industriale și edilitare	1	Cu acte	Nr. niveluri:1; S. construita la sol:1 mp; STALP

## Lungime Segmente

1) Valorile lungimilor segmentelor sunt obținute din proiecție în plan.

Punct început	X / Y	Punct sfârșit	X / Y	Lungime segment (** (m))
1	474.209,538 557.759,738	2	474.209,538 557.760,935	1.197
2	474.209,538 557.760,935	3	474.209,538 557.760,938	0.003
3	474.209,538 557.760,938	4	474.208,338 557.760,938	1.2

Punct început	X / Y	Punct sfârșit	X / Y	Lungime segment (** (m)
4	474.208,338 557.760,938	5	474.208,338 557.760,935	0.003
5	474.208,338 557.760,935	6	474.208,338 557.759,738	1.197
6	474.208,338 557.759,738	1	474.209,538 557.759,738	1.2

\*\* Lungimile segmentelor sunt determinate în planul de proiecție Stereo 70 și sunt rotunjite la 1 milimetru.

\*\*\* Distanța dintre puncte este formată din segmente cumulate ce sunt mai mici decât valoarea 1 milimetru.

Neutilizabil în Circuitul Civil



**DATE DESPRE IMOBILUL NR. 13609**

Oficiul de Cadastru și Publicitate Imobiliară MUREȘ  
Biroul de Cadastru și Publicitate Imobiliară Târgu Mureș

**A. Partea I. Descrierea imobilului**

TEREN Extravilan

Adresa: Jud. Mureș

Nr. Crt	Nr cadastral Nr. topografic	Suprafața* (mp)	Observații / Referințe
A1		1	Sector cadastral:19 Teren neimprejmuit;

**Construcții**

Crt	Nr cadastral Nr. topografic	Adresa	Observații / Referințe
A1.1	0	Jud. Mureș	Nr. niveluri:1; S. construita la sol:1 mp; STALP

**B. Partea II. Proprietari și acte**

Inscrieri privitoare la dreptul de proprietate și alte drepturi reale	Referințe
/	
Act Normativ nr. 123, din 10/07/2012 emis de PARLAMENTUL ROMANIEI;	
B1	A1, A1.1
Intabulare, drept de PROPRIETATE, dobandit prin Lege, cota actuala 1/1, cota initiala 1/1	
1) STATUL ROMAN, CIF:9999999999999, DOMENIUL PUBLIC	

**C. Partea III. SARCINI .**

Inscrieri privind dezmembramintele dreptului de proprietate, drepturi reale de garanție și sarcini	Referințe
NU SUNT	


## Anexa Nr. 1 La Partea I

## Teren

Nr cadastral	Suprafața (mp)*	Observații / Referințe
	1	

\* Suprafața este determinată în planul de proiecție Stereo 70.

## DETALII LINIARE IMOBIL



## Date referitoare la teren

Crt	Categorie folosință	Intra vilan	Suprafața (mp)	Tarla	Parcelă	Nr. topo	Observații / Referințe
1	curti constructii	NU	1	-	-	-	

## Date referitoare la construcții

Crt	Număr	Destinație construcție	Supraf. (mp)	Situație juridică	Observații / Referințe
A1.1	0	construcții industriale și edilitare	1	Cu acte	Nr. niveluri:1; S. construita la sol:1 mp; STALP

## Lungime Segmente

1) Valorile lungimilor segmentelor sunt obținute din proiecție în plan.

Punct început	X / Y	Punct sfârșit	X / Y	Lungime segment (** (m)
1	474.291,832 557.761,427	2	474.291,832 557.762,627	1.2
2	474.291,832 557.762,627	3	474.290,632 557.762,627	1.2
3	474.290,632 557.762,627	4	474.290,632 557.762,624	0.003

Punct început	X / Y	Punct sfârșit	X / Y	Lungime segment (** (m)
4	474.290,632 557.762,624	5	474.290,632 557.761,427	1.197
5	474.290,632 557.761,427	1	474.291,832 557.761,427	1.2

\*\* Lungimile segmentelor sunt determinate în planul de proiecție Stereo 70 și sunt rotunjite la 1 milimetru.

\*\*\* Distanța dintre puncte este formată din segmente cumulate ce sunt mai mici decât valoarea 1 milimetru.

Neutilizabil în Circuitul Civil



**DATE DESPRE IMOBILUL NR. 13611**

Oficiul de Cadastru și Publicitate Imobiliară MUREȘ  
Biroul de Cadastru și Publicitate Imobiliară Târgu Mureș

**A. Partea I. Descrierea imobilului**

TEREN Extravilan

Adresa: Jud. Mureș

Nr. Crt	Nr cadastral Nr. topografic	Suprafața* (mp)	Observații / Referințe
A1		1	Sector cadastral:19 Teren neimprejmuit;

**Construcții**

Crt	Nr cadastral Nr. topografic	Adresa	Observații / Referințe
A1.1	0	Jud. Mureș	Nr. niveluri:1; S. construita la sol:1 mp; STALP

**B. Partea II. Proprietari și acte**

Inscrieri privitoare la dreptul de proprietate și alte drepturi reale	Referințe
/	
Act Normativ nr. 123, din 10/07/2012 emis de PARLAMENTUL ROMANIEI;	
B1	A1, A1.1
Intabulare, drept de PROPRIETATE, dobândit prin Lege, cota actuala 1/1, cota initiala 1/1	
1) STATUL ROMAN, CIF:9999999999999, DOMENIUL PUBLIC	

**C. Partea III. SARCINI .**

Inscrieri privind dezmembramintele dreptului de proprietate, drepturi reale de garanție și sarcini	Referințe
NU SUNT	


## Anexa Nr. 1 La Partea I

## Teren

Nr cadastral	Suprafața (mp)*	Observații / Referințe
	1	

\* Suprafața este determinată în planul de proiecție Stereo 70.

## DETALII LINIARE IMOBIL



## Date referitoare la teren

Crt	Categorie folosință	Intra vilan	Suprafața (mp)	Tarla	Parcelă	Nr. topo	Observații / Referințe
1	curti constructii	NU	1	-	-	-	

## Date referitoare la construcții

Crt	Număr	Destinație construcție	Supraf. (mp)	Situație juridică	Observații / Referințe
A1.1	0	construcții industriale și edilitare	1	Cu acte	Nr. niveluri:1; S. construita la sol:1 mp; STALP

## Lungime Segmente

1) Valorile lungimilor segmentelor sunt obținute din proiecție în plan.

Punct început	X / Y	Punct sfârșit	X / Y	Lungime segment (** (m))
1	474.374,125 557.763,115	2	474.374,125 557.763,118	0.003
2	474.374,125 557.763,118	3	474.374,125 557.763,695	0.577
3	474.374,125 557.763,695	4	474.374,125 557.764,315	0.62

Punct început	X / Y	Punct sfârșit	X / Y	Lungime segment (** (m)
4	474.374,125 557.764,315	5	474.372,925 557.764,315	1.2
5	474.372,925 557.764,315	6	474.372,925 557.763,115	1.2
6	474.372,925 557.763,115	1	474.374,125 557.763,115	1.2

\*\* Lungimile segmentelor sunt determinate în planul de proiecție Stereo 70 și sunt rotunjite la 1 milimetru.

\*\*\* Distanța dintre puncte este formată din segmente cumulate ce sunt mai mici decât valoarea 1 milimetru.

Neutilizabil în Circuitul Civil



**DATE DESPRE IMOBILUL NR. 13613**

Oficiul de Cadastru și Publicitate Imobiliară MUREȘ  
Biroul de Cadastru și Publicitate Imobiliară Târgu Mureș

**A. Partea I. Descrierea imobilului**

TEREN Extravilan

Adresa: Jud. Mureș

Nr. Crt	Nr cadastral Nr. topografic	Suprafața* (mp)	Observații / Referințe
A1		1	Sector cadastral:19 Teren neimprejmuit;

**Construcții**

Crt	Nr cadastral Nr. topografic	Adresa	Observații / Referințe
A1.1	0	Jud. Mureș	Nr. niveluri:1; S. construita la sol:1 mp; STALP

**B. Partea II. Proprietari și acte**

Inscrieri privitoare la dreptul de proprietate și alte drepturi reale	Referințe
/	
Act Normativ nr. 123, din 10/07/2012 emis de PARLAMENTUL ROMANIEI;	
B1	A1, A1.1
Intabulare, drept de PROPRIETATE, dobândit prin Lege, cota actuala 1/1, cota initiala 1/1	
1) STATUL ROMAN, CIF:9999999999999, DOMENIUL PUBLIC	

**C. Partea III. SARCINI .**

Inscrieri privind dezmembramintele dreptului de proprietate, drepturi reale de garanție și sarcini	Referințe
NU SUNT	


## Anexa Nr. 1 La Partea I

## Teren

Nr cadastral	Suprafața (mp)*	Observații / Referințe
	1	

\* Suprafața este determinată în planul de proiecție Stereo 70.

## DETALII LINIARE IMOBIL



## Date referitoare la teren

Crt	Categorie folosință	Intra vilan	Suprafața (mp)	Tarla	Parcelă	Nr. topo	Observații / Referințe
1	curti constructii	NU	1	-	-	-	

## Date referitoare la construcții

Crt	Număr	Destinație construcție	Supraf. (mp)	Situație juridică	Observații / Referințe
A1.1	0	construcții industriale și edilitare	1	Cu acte	Nr. niveluri:1; S. construita la sol:1 mp; STALP

## Lungime Segmente

1) Valorile lungimilor segmentelor sunt obținute din proiecție în plan.

Punct început	X / Y	Punct sfârșit	X / Y	Lungime segment (** (m))
1	474.450,088 557.765,478	2	474.450,088 557.765,481	0.003
2	474.450,088 557.765,481	3	474.450,088 557.766,678	1.197
3	474.450,088 557.766,678	4	474.448,888 557.766,678	1.2

Punct început	X / Y	Punct sfârșit	X / Y	Lungime segment (** (m)
4	474.448,888 557.766,678	5	474.448,888 557.765,478	1.2
5	474.448,888 557.765,478	6	474.448,891 557.765,478	0.003
6	474.448,891 557.765,478	1	474.450,088 557.765,478	1.197

\*\* Lungimile segmentelor sunt determinate în planul de proiecție Stereo 70 și sunt rotunjite la 1 milimetru.

\*\*\* Distanța dintre puncte este formată din segmente cumulate ce sunt mai mici decât valoarea 1 milimetru.

Neutilizabil în Circuitul Civil



**DATE DESPRE IMOBILUL NR. 13615**

Oficiul de Cadastru și Publicitate Imobiliară MUREȘ  
Biroul de Cadastru și Publicitate Imobiliară Târgu Mureș

**A. Partea I. Descrierea imobilului**

TEREN Extravilan

Adresa: Jud. Mureș

Nr. Crt	Nr cadastral Nr. topografic	Suprafața* (mp)	Observații / Referințe
A1		1	Sector cadastral:19 Teren neimprejmuit;

**Construcții**

Crt	Nr cadastral Nr. topografic	Adresa	Observații / Referințe
A1.1	0	Jud. Mureș	Nr. niveluri:1; S. construita la sol:1 mp; STALP

**B. Partea II. Proprietari și acte**

Inscrieri privitoare la dreptul de proprietate și alte drepturi reale	Referințe
/	
Act Normativ nr. 123, din 10/07/2012 emis de PARLAMENTUL ROMANIEI;	
B1	A1, A1.1
Intabulare, drept de PROPRIETATE, dobandit prin Lege, cota actuala 1/1, cota initiala 1/1	
1) STATUL ROMAN, CIF:9999999999999, DOMENIUL PUBLIC	

**C. Partea III. SARCINI .**

Inscrieri privind dezmembramintele dreptului de proprietate, drepturi reale de garanție și sarcini	Referințe
NU SUNT	


## Anexa Nr. 1 La Partea I

## Teren

Nr cadastral	Suprafața (mp)*	Observații / Referințe
	1	

\* Suprafața este determinată în planul de proiecție Stereo 70.

## DETALII LINIARE IMOBIL



## Date referitoare la teren

Crt	Categorie folosință	Intra vilan	Suprafața (mp)	Tarla	Parcelă	Nr. topo	Observații / Referințe
1	curți constructii	NU	1	-	-	-	

## Date referitoare la construcții

Crt	Număr	Destinație construcție	Supraf. (mp)	Situație juridică	Observații / Referințe
A1.1	0	construcții industriale și edilitare	1	Cu acte	Nr. niveluri:1; S. construita la sol:1 mp; STALP

## Lungime Segmente

1) Valorile lungimilor segmentelor sunt obținute din proiecție în plan.

Punct început	X / Y	Punct sfârșit	X / Y	Lungime segment (** (m))
1	474.528,667 557.745,896	2	474.528,667 557.745,899	0.003
2	474.528,667 557.745,899	3	474.528,667 557.747,096	1.197
3	474.528,667 557.747,096	4	474.527,467 557.747,096	1.2

Punct început	X / Y	Punct sfârşit	X / Y	Lungime segment (** (m)
4	474.527,467 557.747,096	5	474.527,467 557.747,093	0.003
5	474.527,467 557.747,093	6	474.527,467 557.745,896	1.197
6	474.527,467 557.745,896	7	474.527,471 557.745,896	0.004
7	474.527,471 557.745,896	1	474.528,667 557.745,896	1.196

\*\* Lungimile segmentelor sunt determinate în planul de proiecție Stereo 70 și sunt rotunjite la 1 milimetru.

\*\*\* Distanța dintre puncte este formată din segmente cumulate ce sunt mai mici decât valoarea 1 milimetru.

Neutilizabil în Circuitul Civil



**DATE DESPRE IMOBILUL NR. 13618**

Oficiul de Cadastru și Publicitate Imobiliară MUREȘ  
Biroul de Cadastru și Publicitate Imobiliară Târgu Mureș

**A. Partea I. Descrierea imobilului**

TEREN Extravilan

Adresa: Jud. Mureș

Nr. Crt	Nr cadastral Nr. topografic	Suprafața* (mp)	Observații / Referințe
A1		1	Sector cadastral:19 Teren neimprejmuit;

**Construcții**

Crt	Nr cadastral Nr. topografic	Adresa	Observații / Referințe
A1.1	0	Jud. Mureș	Nr. niveluri:1; S. construita la sol:1 mp; STALP

**B. Partea II. Proprietari și acte**

Inscrieri privitoare la dreptul de proprietate și alte drepturi reale	Referințe
/	
Act Normativ nr. 123, din 10/07/2012 emis de PARLAMENTUL ROMANIEI;	
B1	A1, A1.1
Intabulare, drept de PROPRIETATE, dobândit prin Lege, cota actuala 1/1, cota initiala 1/1	
1) STATUL ROMAN, CIF:9999999999999, DOMENIUL PUBLIC	

**C. Partea III. SARCINI .**

Inscrieri privind dezmembramintele dreptului de proprietate, drepturi reale de garanție și sarcini	Referințe
NU SUNT	


## Anexa Nr. 1 La Partea I

## Teren

Nr cadastral	Suprafața (mp)*	Observații / Referințe
	1	

\* Suprafața este determinată în planul de proiecție Stereo 70.

## DETALII LINIARE IMOBIL



## Date referitoare la teren

Crt	Categorie folosință	Intra vilan	Suprafața (mp)	Tarla	Parcelă	Nr. topo	Observații / Referințe
1	curti constructii	NU	1	-	-	-	

## Date referitoare la construcții

Crt	Număr	Destinație construcție	Supraf. (mp)	Situație juridică	Observații / Referințe
A1.1	0	construcții industriale și edilitare	1	Cu acte	Nr. niveluri:1; S. construita la sol:1 mp; STALP

## Lungime Segmente

1) Valorile lungimilor segmentelor sunt obținute din proiecție în plan.

Punct început	X / Y	Punct sfârșit	X / Y	Lungime segment (** (m))
1	474.614,168 557.725,555	2	474.614,168 557.725,559	0.004
2	474.614,168 557.725,559	3	474.614,168 557.726,755	1.196
3	474.614,168 557.726,755	4	474.614,165 557.726,755	0.003

Punct început	X / Y	Punct sfârșit	X / Y	Lungime segment (** (m)
4	474.614,165 557.726,755	5	474.612,968 557.726,755	1.197
5	474.612,968 557.726,755	6	474.612,968 557.725,555	1.2
6	474.612,968 557.725,555	1	474.614,168 557.725,555	1.2

\*\* Lungimile segmentelor sunt determinate în planul de proiecție Stereo 70 și sunt rotunjite la 1 milimetru.

\*\*\* Distanța dintre puncte este formată din segmente cumulate ce sunt mai mici decât valoarea 1 milimetru.

Neutilizabil în Circuitul Civil



**DATE DESPRE IMOBILUL NR. 13620**

Oficiul de Cadastru și Publicitate Imobiliară MUREȘ  
Biroul de Cadastru și Publicitate Imobiliară Târgu Mureș

**A. Partea I. Descrierea imobilului**

TEREN Extravilan

Adresa: Jud. Mureș

Nr. Crt	Nr cadastral Nr. topografic	Suprafața* (mp)	Observații / Referințe
A1		1	Sector cadastral:19 Teren neimprejmuit;

**Construcții**

Crt	Nr cadastral Nr. topografic	Adresa	Observații / Referințe
A1.1	0	Jud. Mureș	Nr. niveluri:1; S. construita la sol:1 mp; STALP

**B. Partea II. Proprietari și acte**

Inscrieri privitoare la dreptul de proprietate și alte drepturi reale	Referințe
/	
Act Normativ nr. 123, din 10/07/2012 emis de PARLAMENTUL ROMANIEI;	
B1	A1, A1.1
Intabulare, drept de PROPRIETATE, dobândit prin Lege, cota actuala 1/1, cota initiala 1/1	
1) STATUL ROMAN, CIF:9999999999999, DOMENIUL PUBLIC	

**C. Partea III. SARCINI .**

Inscrieri privind dezmembramentele dreptului de proprietate, drepturi reale de garanție și sarcini	Referințe
NU SUNT	


## Anexa Nr. 1 La Partea I

## Teren

Nr cadastral	Suprafața (mp)*	Observații / Referințe
	1	

\* Suprafața este determinată în planul de proiecție Stereo 70.

## DETALII LINIARE IMOBIL



## Date referitoare la teren

Crt	Categorie folosință	Intra vilan	Suprafața (mp)	Tarla	Parcelă	Nr. topo	Observații / Referințe
1	curți constructii	NU	1	-	-	-	

## Date referitoare la construcții

Crt	Număr	Destinație construcție	Supraf. (mp)	Situație juridică	Observații / Referințe
A1.1	0	construcții industriale și edilitare	1	Cu acte	Nr. niveluri:1; S. construita la sol:1 mp; STALP

## Lungime Segmente

1) Valorile lungimilor segmentelor sunt obținute din proiecție în plan.

Punct început	X / Y	Punct sfârșit	X / Y	Lungime segment (** (m))
1	474.698,855 557.704,821	2	474.698,855 557.703,698	1.123
2	474.698,855 557.703,698	3	474.700,055 557.703,702	1.2
3	474.700,055 557.703,702	4	474.700,055 557.703,985	0.283

Punct început	X / Y	Punct sfârșit	X / Y	Lungime segment (** (m)
4	474.700,055 557.703,985	5	474.700,055 557.704,898	0.913
5	474.700,055 557.704,898	6	474.698,855 557.704,898	1.2
6	474.698,855 557.704,898	1	474.698,855 557.704,821	0.077

\*\* Lungimile segmentelor sunt determinate în planul de proiecție Stereo 70 și sunt rotunjite la 1 milimetru.

\*\*\* Distanța dintre puncte este formată din segmente cumulate ce sunt mai mici decât valoarea 1 milimetru.

Neutilizabil în Circuitul Civil



**DATE DESPRE IMOBILUL NR. 13625**

Oficiul de Cadastru și Publicitate Imobiliară MUREȘ  
Biroul de Cadastru și Publicitate Imobiliară Târgu Mureș

**A. Partea I. Descrierea imobilului**

TEREN Extravilan

Adresa: Jud. Mureș

Nr. Crt	Nr cadastral Nr. topografic	Suprafața* (mp)	Observații / Referințe
A1		1	Sector cadastral:19 Teren neimprejmuit;

**Construcții**

Crt	Nr cadastral Nr. topografic	Adresa	Observații / Referințe
A1.1	0	Jud. Mureș	Nr. niveluri:1; S. construita la sol:1 mp; STALP

**B. Partea II. Proprietari și acte**

Inscrieri privitoare la dreptul de proprietate și alte drepturi reale	Referințe
/	
Act Normativ nr. 123, din 10/07/2012 emis de PARLAMENTUL ROMANIEI;	
B1	A1, A1.1
Intabulare, drept de PROPRIETATE, dobandit prin Lege, cota actuala 1/1, cota initiala 1/1	
1) STATUL ROMAN, CIF:9999999999999, DOMENIUL PUBLIC	

**C. Partea III. SARCINI .**

Inscrieri privind dezmembramintele dreptului de proprietate, drepturi reale de garanție și sarcini	Referințe
NU SUNT	


## Anexa Nr. 1 La Partea I

## Teren

Nr cadastral	Suprafața (mp)*	Observații / Referințe
	1	

\* Suprafața este determinată în planul de proiecție Stereo 70.

## DETALII LINIARE IMOBIL



## Date referitoare la teren

Crt	Categorie folosință	Intra vilan	Suprafața (mp)	Tarla	Parcelă	Nr. topo	Observații / Referințe
1	curti constructii	NU	1	-	-	-	

## Date referitoare la construcții

Crt	Număr	Destinație construcție	Supraf. (mp)	Situație juridică	Observații / Referințe
A1.1	0	construcții industriale și edilitare	1	Cu acte	Nr. niveluri:1; S. construita la sol:1 mp; STALP

## Lungime Segmente

1) Valorile lungimilor segmentelor sunt obținute din proiecție în plan.

Punct început	X / Y	Punct sfârșit	X / Y	Lungime segment (** (m))
1	474.799,443 557.681,158	2	474.799,443 557.679,958	1.2
2	474.799,443 557.679,958	3	474.799,621 557.679,958	0.178
3	474.799,621 557.679,958	4	474.800,643 557.679,958	1.022

Punct început	X / Y	Punct sfârșit	X / Y	Lungime segment (** (m)
4	474.800,643 557.679,958	5	474.800,643 557.681,158	1.2
5	474.800,643 557.681,158	6	474.800,317 557.681,158	0.326
6	474.800,317 557.681,158	1	474.799,443 557.681,158	0.874

\*\* Lungimile segmentelor sunt determinate în planul de proiecție Stereo 70 și sunt rotunjite la 1 milimetru.

\*\*\* Distanța dintre puncte este formată din segmente cumulate ce sunt mai mici decât valoarea 1 milimetru.

Neutilizabil în Circuitul Civil



**DATE DESPRE IMOBILUL NR. 13628**

Oficiul de Cadastru și Publicitate Imobiliară MUREȘ  
Biroul de Cadastru și Publicitate Imobiliară Târgu Mureș

**A. Partea I. Descrierea imobilului**

TEREN Extravilan

Adresa: Jud. Mureș

Nr. Crt	Nr cadastral Nr. topografic	Suprafața* (mp)	Observații / Referințe
A1		1	Sector cadastral:19 Teren neimprejmuit;

**Construcții**

Crt	Nr cadastral Nr. topografic	Adresa	Observații / Referințe
A1.1	0	Jud. Mureș	Nr. niveluri:1; S. construita la sol:1 mp; STALP

**B. Partea II. Proprietari și acte**

Inscrieri privitoare la dreptul de proprietate și alte drepturi reale	Referințe
/	
Act Normativ nr. 123, din 10/07/2012 emis de PARLAMENTUL ROMANIEI;	
B1	A1, A1.1
Intabulare, drept de PROPRIETATE, dobandit prin Lege, cota actuala 1/1, cota initiala 1/1	
1) STATUL ROMAN, CIF:9999999999999, DOMENIUL PUBLIC	

**C. Partea III. SARCINI .**

Inscrieri privind dezmembramintele dreptului de proprietate, drepturi reale de garanție și sarcini	Referințe
NU SUNT	


## Anexa Nr. 1 La Partea I

## Teren

Nr cadastral	Suprafața (mp)*	Observații / Referințe
	1	

\* Suprafața este determinată în planul de proiecție Stereo 70.

## DETALII LINIARE IMOBIL



## Date referitoare la teren

Crt	Categorie folosință	Intra vilan	Suprafața (mp)	Tarla	Parcelă	Nr. topo	Observații / Referințe
1	curti constructii	NU	1	-	-	-	

## Date referitoare la construcții

Crt	Număr	Destinație construcție	Supraf. (mp)	Situație juridică	Observații / Referințe
A1.1	0	construcții industriale și edilitare	1	Cu acte	Nr. niveluri:1; S. construita la sol:1 mp; STALP

## Lungime Segmente

1) Valorile lungimilor segmentelor sunt obținute din proiecție în plan.

Punct început	X / Y	Punct sfârșit	X / Y	Lungime segment (** (m)
1	474.919,862 557.651,815	2	474.919,862 557.653,015	1.2
2	474.919,862 557.653,015	3	474.918,662 557.653,015	1.2
3	474.918,662 557.653,015	4	474.918,662 557.651,815	1.2

Punct început	X / Y	Punct sfârșit	X / Y	Lungime segment (** (m)
4	474.918,662 557.651,815	5	474.918,665 557.651,815	0.003
5	474.918,665 557.651,815	1	474.919,862 557.651,815	1.197

\*\* Lungimile segmentelor sunt determinate în planul de proiecție Stereo 70 și sunt rotunjite la 1 milimetru.

\*\*\* Distanța dintre puncte este formată din segmente cumulate ce sunt mai mici decât valoarea 1 milimetru.

Neutilizabil în Circuitul Civil



**DATE DESPRE IMOBILUL NR. 13630**

Oficiul de Cadastru și Publicitate Imobiliară MUREȘ  
Biroul de Cadastru și Publicitate Imobiliară Târgu Mureș

**A. Partea I. Descrierea imobilului**

TEREN Extravilan

Adresa: Jud. Mureș

Nr. Crt	Nr cadastral Nr. topografic	Suprafața* (mp)	Observații / Referințe
A1		1	Sector cadastral:19 Teren neimprejmuit;

**Construcții**

Crt	Nr cadastral Nr. topografic	Adresa	Observații / Referințe
A1.1	0	Jud. Mureș	Nr. niveluri:1; S. construita la sol:1 mp; STALP

**B. Partea II. Proprietari și acte**

Inscrieri privitoare la dreptul de proprietate și alte drepturi reale	Referințe
/	
Act Normativ nr. 123, din 10/07/2012 emis de PARLAMENTUL ROMANIEI;	
B1	A1, A1.1
Intabulare, drept de PROPRIETATE, dobândit prin Lege, cota actuala 1/1, cota initiala 1/1	
1) STATUL ROMAN, CIF:9999999999999, DOMENIUL PUBLIC	

**C. Partea III. SARCINI .**

Inscrieri privind dezmembramentele dreptului de proprietate, drepturi reale de garanție și sarcini	Referințe
NU SUNT	


## Anexa Nr. 1 La Partea I

## Teren

Nr cadastral	Suprafața (mp)*	Observații / Referințe
	1	

\* Suprafața este determinată în planul de proiecție Stereo 70.

## DETALII LINIARE IMOBIL



## Date referitoare la teren

Crt	Categorie folosință	Intra vilan	Suprafața (mp)	Tarla	Parcelă	Nr. topo	Observații / Referințe
1	curti constructii	NU	1	-	-	-	

## Date referitoare la construcții

Crt	Număr	Destinație construcție	Supraf. (mp)	Situație juridică	Observații / Referințe
A1.1	0	construcții industriale și edilitare	1	Cu acte	Nr. niveluri:1; S. construita la sol:1 mp; STALP

## Lungime Segmente

1) Valorile lungimilor segmentelor sunt obținute din proiecție în plan.

Punct început	X / Y	Punct sfârșit	X / Y	Lungime segment (** (m))
1	474.987,219 557.605,582	2	474.987,219 557.605,578	0.004
2	474.987,219 557.605,578	3	474.988,414 557.605,578	1.195
3	474.988,414 557.605,578	4	474.988,419 557.605,578	0.005

Punct început	X / Y	Punct sfârșit	X / Y	Lungime segment (** (m)
4	474.988,419 557.605,578	5	474.988,419 557.606,778	1.2
5	474.988,419 557.606,778	6	474.987,219 557.606,778	1.2
6	474.987,219 557.606,778	1	474.987,219 557.605,582	1.196

\*\* Lungimile segmentelor sunt determinate în planul de proiecție Stereo 70 și sunt rotunjite la 1 milimetru.

\*\*\* Distanța dintre puncte este formată din segmente cumulate ce sunt mai mici decât valoarea 1 milimetru.

Neutilizabil în Circuitul Civil



**DATE DESPRE IMOBILUL NR. 13655**

Oficiul de Cadastru și Publicitate Imobiliară MUREȘ  
Biroul de Cadastru și Publicitate Imobiliară Târgu Mureș

**A. Partea I. Descrierea imobilului**

TEREN Necunoscut

Adresa: Loc. Corunca, Jud. Mureș

Nr. Crt	Nr cadastral Nr. topografic	Suprafața* (mp)	Observații / Referințe
A1		13.645	Sector cadastral:9 Teren neimprejmuit;

**B. Partea II. Proprietari și acte**

Inscrieri privitoare la dreptul de proprietate și alte drepturi reale		Referințe
/		
Act Normativ nr. 7, din 13/03/1996 emis de PARLAMENTUL ROMANIEI;		
B1	Intabulare, drept de PROPRIETATE, dobandit prin Lege, cota actuala 1/1, cota initiala 1/1 1) NEIDENTIFICAT NEIDENTIFICAT	A1
B2	Se noteaza mentiunea proprietar neidentificat	A1

**C. Partea III. SARCINI .**

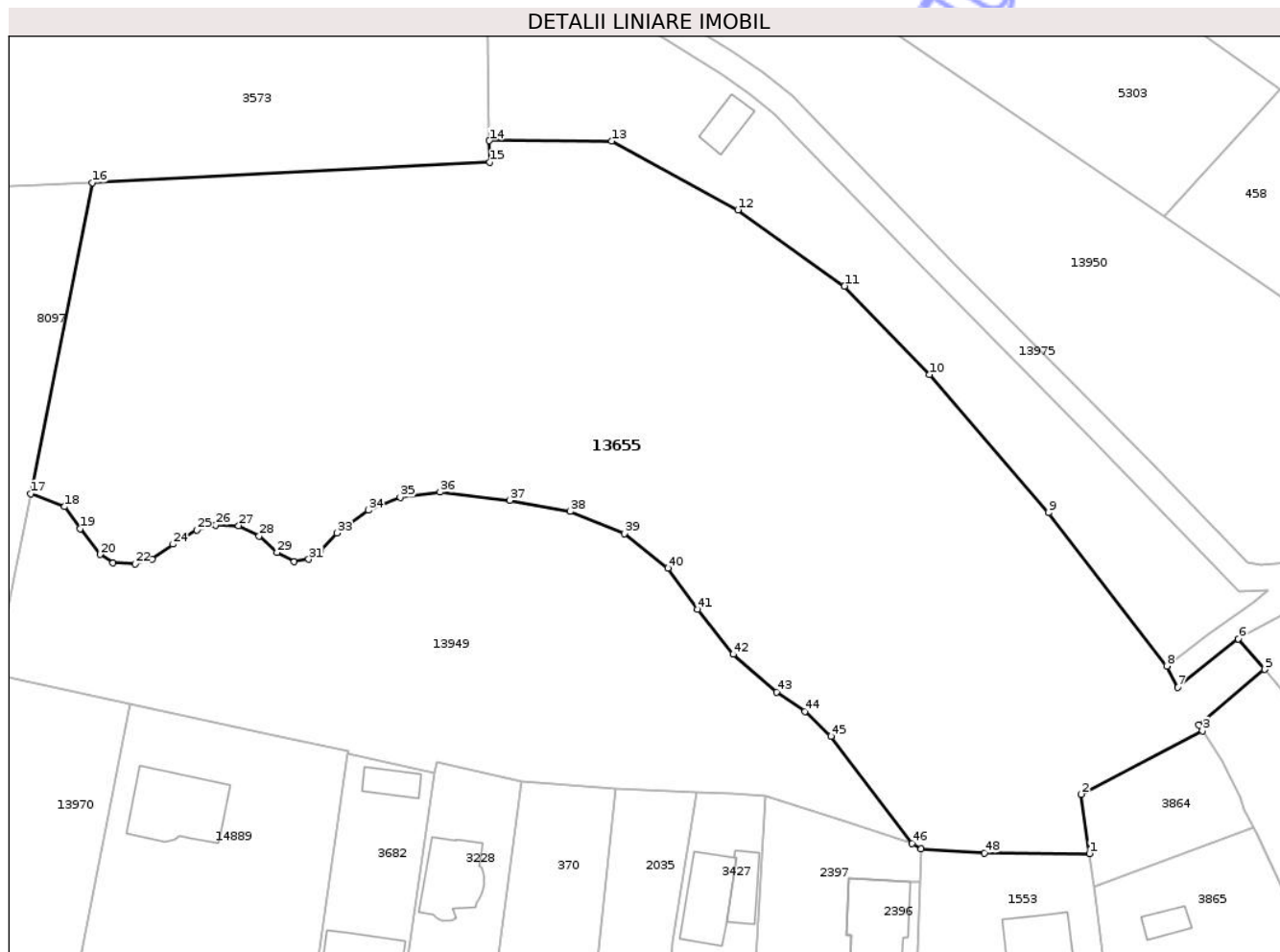
Inscrieri privind dezmembramintele dreptului de proprietate, drepturi reale de garanție și sarcini	Referințe
NU SUNT	

## Anexa Nr. 1 La Partea I

## Teren

Nr cadastral	Suprafața (mp)*	Observații / Referințe
	13.645	

\* Suprafața este determinată în planul de proiecție Stereo 70.



## Date referitoare la teren

Crt	Categorie folosință	Intravilan	Suprafața (mp)	Tarla	Parcelă	Nr. topo	Observații / Referințe
1	padure	DA	558	-	-	-	
2	padure	NU	13.087	-	-	-	

## Lungime Segmente

1) Valorile lungimilor segmentelor sunt obținute din proiecție în plan.

Punct început	X / Y	Punct sfârșit	X / Y	Lungime segment	Punct început	X / Y	Punct sfârșit	X / Y	Lungime segment	Punct început	X / Y	Punct sfârșit	X / Y	Lungime segment
1	472.426,786 556.037,061	2	472.425,278 556.047,799	10.843	2	472.425,278 556.047,799	3	472.447,285 556.059,287	24.825	3	472.447,285 556.059,287	4	472.446,688 556.060,342	1.212
4	472.446,688 556.060,342	5	472.458,568 556.070,383	15.555	5	472.458,568 556.070,383	6	472.453,792 556.075,909	7.304	6	472.453,792 556.075,909	7	472.442,857 556.067,121	14.029
7	472.442,857 556.067,121	8	472.440,807 556.070,979	4.369	8	472.440,807 556.070,979	9	472.419,422 556.098,734	35.038	9	472.419,422 556.098,734	10	472.397,861 556.123,734	33.013
10	472.397,861 556.123,734	11	472.382,429 556.139,74	22.234	11	472.382,429 556.139,74	12	472.363,117 556.153,541	23.736	12	472.363,117 556.153,541	13	472.340,233 556.165,974	26.043
13	472.340,233 556.165,974	14	472.318,077 556.166,063	22.156	14	472.318,077 556.166,063	15	472.318,132 556.162,131	3.932	15	472.318,132 556.162,131	16	472.246,184 556.158,484	72.04

Punct început	X / Y	Punct sfârșit	X / Y	Lungime segment	Punct început	X / Y	Punct sfârșit	X / Y	Lungime segment	Punct început	X / Y	Punct sfârșit	X / Y	Lungime segment
16	472.246,184 556.158,484	17	472.235,002 556.102,178	57.406	17	472.235,002 556.102,178	18	472.241,112 556.099,82	6.549	18	472.241,112 556.099,82	19	472.243,934 556.095,852	4.869
19	472.243,934 556.095,852	20	472.247,55 556.091,178	5.909	20	472.247,55 556.091,178	21	472.249,93 556.089,679	2.813	21	472.249,93 556.089,679	22	472.253,899 556.089,503	3.973
22	472.253,899 556.089,503	23	472.256,985 556.090,296	3.186	23	472.256,985 556.090,296	24	472.260,777 556.093,03	4.675	24	472.260,777 556.093,03	25	472.265,098 556.095,587	5.021
25	472.265,098 556.095,587	26	472.268,537 556.096,469	3.55	26	472.268,537 556.096,469	27	472.272,682 556.096,381	4.146	27	472.272,682 556.096,381	28	472.276,386 556.094,529	4.141
28	472.276,386 556.094,529	29	472.279,648 556.091,531	4.43	29	472.279,648 556.091,531	30	472.282,735 556.089,855	3.513	30	472.282,735 556.089,855	31	472.285,38 556.090,296	2.682
31	472.285,38 556.090,296	32	472.287,409 556.091,619	2.422	32	472.287,409 556.091,619	33	472.290,495 556.095,058	4.621	33	472.290,495 556.095,058	34	472.296,139 556.099,203	7.003
34	472.296,139 556.099,203	35	472.301,959 556.101,496	6.255	35	472.301,959 556.101,496	36	472.309,19 556.102,466	7.296	36	472.309,19 556.102,466	37	472.321,8 556.100,967	12.699
37	472.321,8 556.100,967	38	472.332,735 556.098,938	11.122	38	472.332,735 556.098,938	39	472.342,523 556.094,97	10.562	39	472.342,523 556.094,97	40	472.350,46 556.088,709	10.109
40	472.350,46 556.088,709	41	472.355,839 556.081,213	9.226	41	472.355,839 556.081,213	42	472.362,276 556.073,101	10.356	42	472.362,276 556.073,101	43	472.370,125 556.066,31	10.379
43	472.370,125 556.066,31	44	472.375,239 556.062,783	6.212	44	472.375,239 556.062,783	45	472.380,001 556.058,286	6.55	45	472.380,001 556.058,286	46	472.394,703 556.038,885	24.342
46	472.394,703 556.038,885	47	472.396,328 556.037,937	1.881	47	472.396,328 556.037,937	48	472.407,807 556.037,162	11.505	48	472.407,807 556.037,162	1	472.426,786 556.037,061	18.979

\*\* Lungimile segmentelor sunt determinate în planul de proiecție Stereo 70 și sunt rotunjite la 1 milimetru.

\*\*\* Distanța dintre puncte este formată din segmente cumulate ce sunt mai mici decât valoarea 1 milimetru.



**DATE DESPRE IMOBILUL NR. 13675**

Oficiul de Cadastru și Publicitate Imobiliară MUREȘ  
Biroul de Cadastru și Publicitate Imobiliară Târgu Mureș

**A. Partea I. Descrierea imobilului**

TEREN Necunoscut

Adresa: Loc. Corunca, Jud. Mureș

Nr. Crt	Nr cadastral Nr. topografic	Suprafața* (mp)	Observații / Referințe
A1		9.134	Sector cadastral:4 Teren neimprejmuit;

**B. Partea II. Proprietari și acte**

Inscrieri privitoare la dreptul de proprietate și alte drepturi reale		Referințe
/		
Act Normativ nr. 7, din 13/03/1996 emis de PARLAMENTUL ROMANIEI;		
B1	Intabulare, drept de PROPRIETATE, dobandit prin Lege, cota actuala 1/1, cota initiala 1/1 1) <b>NEIDENTIFICAT NEIDENTIFICAT</b>	A1
B2	Se noteaza mentiunea proprietar neidentificat	A1

**C. Partea III. SARCINI .**

Inscrieri privind dezmembramintele dreptului de proprietate, drepturi reale de garanție și sarcini	Referințe
NU SUNT	



Punct început	X / Y	Punct sfârșit	X / Y	Lungime segment (** (m)
5	471.928,167 557.930,848	6	471.833,682 557.929,238	94.499
6	471.833,682 557.929,238	7	471.819,133 557.928,99	14.551
7	471.819,133 557.928,99	8	471.818,839 557.934,589	5.607
8	471.818,839 557.934,589	9	471.814,552 557.962,39	28.13
9	471.814,552 557.962,39	10	471.814,779 557.936,483	25.908
10	471.814,779 557.936,483	11	471.815,09 557.928,826	7.663
11	471.815,09 557.928,826	12	471.815,265 557.924,505	4.325
12	471.815,265 557.924,505	13	471.816,083 557.904,342	20.18
13	471.816,083 557.904,342	14	472.005,023 557.923,201	189.879
14	472.005,023 557.923,201	15	472.003,336 557.939,631	16.516
15	472.003,336 557.939,631	16	472.214,092 558.009,29	221.97
16	472.214,092 558.009,29	17	472.209,816 558.020,579	12.072
17	472.209,816 558.020,579	18	472.209,565 558.021,18	0.651
18	472.209,565 558.021,18	19	472.206,403 558.028,76	8.213
19	472.206,403 558.028,76	1	472.206,102 558.029,482	0.782

\*\* Lungimile segmentelor sunt determinate în planul de proiecție Stereo 70 și sunt rotunjite la 1 milimetru.

\*\*\* Distanța dintre puncte este formată din segmente cumulate ce sunt mai mici decât valoarea 1 milimetru.





## DATE DESPRE IMOBILUL NR. 13692

Oficiul de Cadastru și Publicitate Imobiliară MUREȘ  
Biroul de Cadastru și Publicitate Imobiliară Târgu Mureș

## A. Partea I. Descrierea imobilului

TEREN Intravilan

Adresa: Loc. Corunca, Str Ropo, Nr. 12, Jud. Mureș

Nr. Crt	Nr cadastral Nr. topografic	Suprafața* (mp)	Observații / Referințe
A1	55688	562	Sector cadastral:5 Teren neimprejmuit;

## Construcții

Crt	Nr cadastral Nr. topografic	Adresa	Observații / Referințe
A1.1	55688-C1	Loc. Corunca, Str Ropo, Nr. 12, Jud. Mureș	Nr. niveluri:1; S. construita la sol:148 mp; Casa de locuit, in regim de inaltime P, compusa din: terasa, living+acces, bucatarie+loc de luat masa, camera, 1 hol, 3 dormitoare, dressing, 2 bai.

## B. Partea II. Proprietari și acte

Inscrieri privitoare la dreptul de proprietate și alte drepturi reale		Referințe
<b>44149 / 24/05/2024</b>		
Act Notarial nr. 971, din 23/05/2024 emis de N.P. Danci-Baziotis Petru-Pavel (CONTRACT VÂNZARE ȘI CONSTIT. DR. TRECERE);		
B8	Se notează beneficiul dreptului de trecere cu piciorul si autovehiculul asupra imobilului înscris in CFE 56182 Corunca	A1
<b>71272 / 18/08/2025</b>		
Act Notarial nr. 1717, din 14/08/2025 emis de N.P. Danci-Baziotis Petru-Pavel (CONTRACT DONAȚIE);		
B9	Intabulare, drept de PROPRIETATE, dobandit prin Conventie, cota actuala 1/2, cota initiala 1/2 1) LUP SANDA-MARIA, (bun propriu)	A1
B10	Intabulare, drept de PROPRIETATE, dobandit prin Conventie, cota actuala 1/2, cota initiala 1/2 1) LUP ANELISE-MARIA, (bun propriu)	A1
B11	Intabulare, drept de PROPRIETATE, dobandit prin Conventie, cota actuala 1/2, cota initiala 1/2 1) LUP SANDA-MARIA, (bun propriu)	A1.1
B12	Intabulare, drept de PROPRIETATE, dobandit prin Conventie, cota actuala 1/2, cota initiala 1/2 1) LUP ANELISE-MARIA, (bun propriu)	A1.1
B13	Se notează interdicția de înstrăinare, pe o durata de 10 ani 1) LUP CLAUDIU-HOREA	A1, A1.1

## C. Partea III. SARCINI

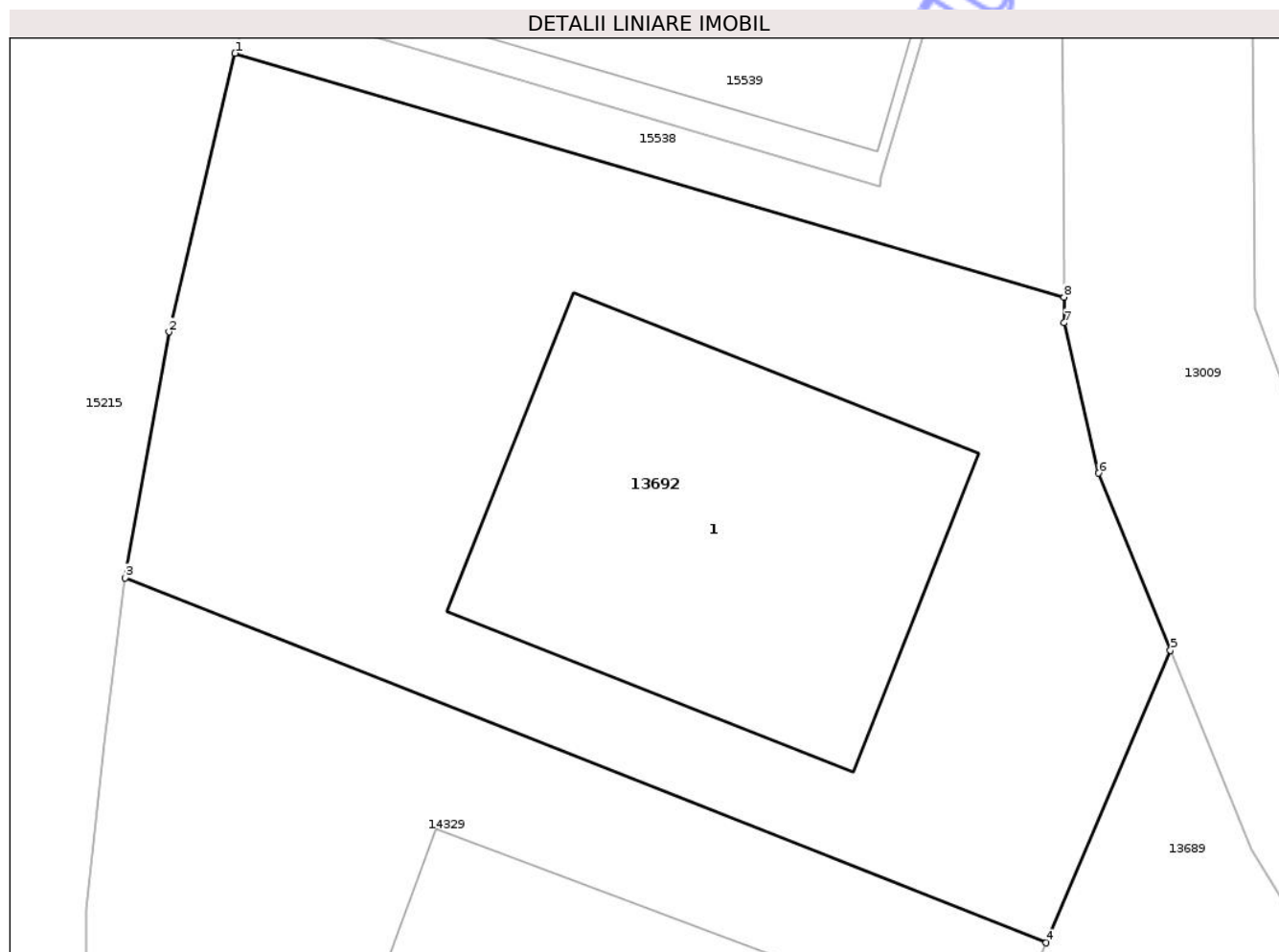
Inscrieri privind dezmembramintele dreptului de proprietate, drepturi reale de garanție și sarcini		Referințe
<b>40844 / 14/05/2021</b>		
Act Notarial nr. 664, din 28/04/2020 emis de N.P. Danci Baziotis Petru Pavel;		
C1	Se noteaza modificarea, prin acordul partilor, a limitelor legale in interes privat, conform contractului de uz si servitute autentificat cu nr. 664/2020 1) SOCIETATEA DE DISTRIBUTIE A ENERGIEI ELECTRICE TRANSILVANIA SUD SA, CIF:14493260 OBSERVATII: pozitie transcrisa din CF 55660/Corunca, inscrisa prin incheierea nr. 32079 din 15/04/2021; pozitie transcrisa din CF 55641/Corunca, inscrisa prin incheierea nr. 22047 din 15/03/2021; pozitie transcrisa din CF 55508/Corunca, inscrisa prin incheierea nr. 70387 din 29/09/2020; pozitie transcrisa din CF 53046/Corunca, inscrisa prin incheierea nr. 27794 din 29/04/2020;	A1

## Anexa Nr. 1 La Partea I

## Teren

Nr cadastral	Suprafața (mp)*	Observații / Referințe
55688	562	

\* Suprafața este determinată în planul de proiecție Stereo 70.



## Date referitoare la teren

Crt	Categorie folosință	Intra vilan	Suprafața (mp)	Tarla	Parcelă	Nr. topo	Observații / Referințe
1	curti constructii	DA	562	-	-	-	

## Date referitoare la construcții

Crt	Număr	Destinație construcție	Supraf. (mp)	Situație juridică	Observații / Referințe
A1.1	55688-C1	construcții de locuințe	148	Cu acte	Nr. niveluri:1; S. construita la sol:148 mp; Casa de locuit, in regim de inaltime P, compusa din: terasa, living+acces, bucatarie+loc de luat masa, camera, 1 hol, 3 dormitoare, dressing, 2 bai.

## Lungime Segmente

1) Valorile lungimilor segmentelor sunt obținute din proiecție în plan.

Punct început	X / Y	Punct sfârșit	X / Y	Lungime segment (** (m)
1	470.383,721 557.593,78	2	470.381,646 557.585,011	9.011
2	470.381,646 557.585,011	3	470.380,257 557.577,27	7.865

Punct început	X / Y	Punct sfârșit	X / Y	Lungime segment (** (m)
3	470.380,257 557.577,27	4	470.409,267 557.565,791	31.199
4	470.409,267 557.565,791	5	470.413,18 557.574,995	10.001
5	470.413,18 557.574,995	6	470.410,922 557.580,566	6.011
6	470.410,922 557.580,566	7	470.409,828 557.585,298	4.857
7	470.409,828 557.585,298	8	470.409,824 557.586,108	0.81
8	470.409,824 557.586,108	1	470.383,721 557.593,78	27.207

\*\* Lungimile segmentelor sunt determinate în planul de proiecție Stereo 70 și sunt rotunjite la 1 milimetru.

\*\*\* Distanța dintre puncte este formată din segmente cumulate ce sunt mai mici decât valoarea 1 milimetru.

Neutilizabil în Circuitul Civil



**DATE DESPRE IMOBILUL NR. 13720**

Oficiul de Cadastru și Publicitate Imobiliară MUREȘ  
Biroul de Cadastru și Publicitate Imobiliară Târgu Mureș

**A. Partea I. Descrierea imobilului**

TEREN Intravilan

Adresa: Loc. Corunca, Str Calea Sighisoarei, Nr. 127, Jud. Mureș

Nr. Crt	Nr cadastral Nr. topografic	Suprafața* (mp)	Observații / Referințe
A1	55636	17.400	Sector cadastral:5 Teren neimprejmuit;

**B. Partea II. Proprietari și acte**

Inscrieri privitoare la dreptul de proprietate și alte drepturi reale		Referințe
<b>91960 / 15/10/2025</b>		
Act Notarial nr. 1275, din 14/10/2025 emis de Tinca Tudor;		
B5	Intabulare, drept de PROPRIETATE, dobandit prin Conventie, cota actuala 1/2, cota initiala 1/2 1) STEF IMPEX SRL, CIF:1221824	A1
B6	Intabulare, drept de PROPRIETATE, dobandit prin Conventie, cota actuala 1/2, cota initiala 1/2 1) KATAN CONSULTING SRL, CIF:21620340	A1

**C. Partea III. SARCINI .**

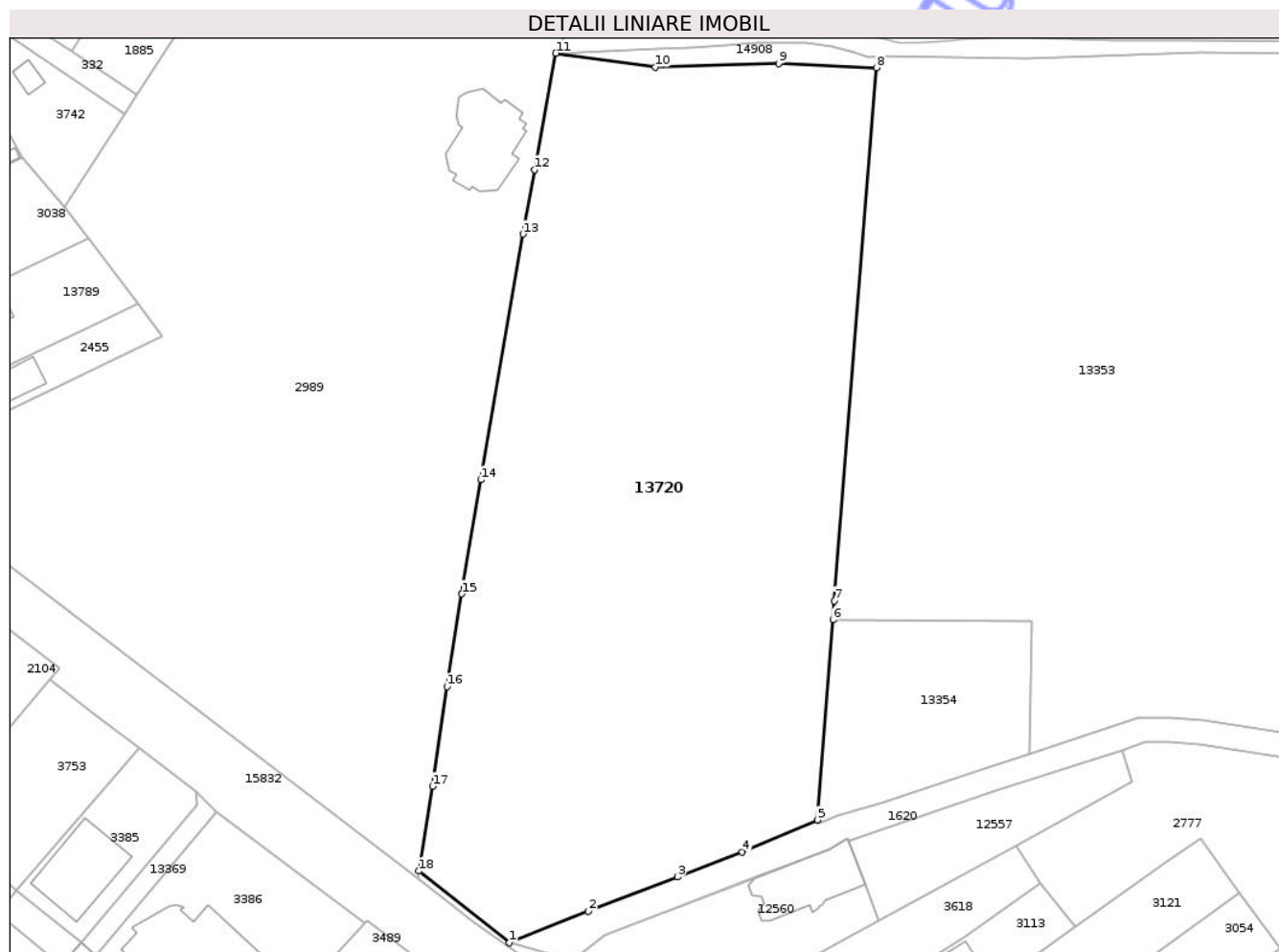
Inscrieri privind dezmembramintele dreptului de proprietate, drepturi reale de garanție și sarcini	Referințe
NU SUNT	

## Anexa Nr. 1 La Partea I

## Teren

Nr cadastral	Suprafața (mp)*	Observații / Referințe
55636	17.400	

\* Suprafața este determinată în planul de proiecție Stereo 70.



## Date referitoare la teren

Crt	Categorie folosință	Intra vilan	Suprafața (mp)	Tarla	Parcelă	Nr. topo	Observații / Referințe
1	arabil	DA	17.400	42	1233/7	-	

## Lungime Segmente

1) Valorile lungimilor segmentelor sunt obținute din proiecție în plan.

Punct început	X / Y	Punct sfârșit	X / Y	Lungime segment (** (m)
1	470.519,235 557.024,49	2	470.538,311 557.032,076	20.529
2	470.538,311 557.032,076	3	470.559,818 557.040,372	23.052
3	470.559,818 557.040,372	4	470.575,487 557.046,416	16.794
4	470.575,487 557.046,416	5	470.593,62 557.054,185	19.727
5	470.593,62 557.054,185	6	470.597,424 557.102,526	48.49

Punct început	X / Y	Punct sfârșit	X / Y	Lungime segment (** (m)
6	470.597,424 557.102,526	7	470.597,785 557.107,115	4.603
7	470.597,785 557.107,115	8	470.607,916 557.235,869	129.152
8	470.607,916 557.235,869	9	470.584,395 557.236,908	23.544
9	470.584,395 557.236,908	10	470.554,485 557.235,961	29.925
10	470.554,485 557.235,961	11	470.530,467 557.239,369	24.259
11	470.530,467 557.239,369	12	470.525,256 557.211,243	28.605
12	470.525,256 557.211,243	13	470.522,528 557.195,702	15.779
13	470.522,528 557.195,702	14	470.512,301 557.136,312	60.264
14	470.512,301 557.136,312	15	470.507,682 557.108,75	27.946
15	470.507,682 557.108,75	16	470.504,168 557.086,369	22.655
16	470.504,168 557.086,369	17	470.500,608 557.062,293	24.338
17	470.500,608 557.062,293	18	470.497,378 557.041,804	20.742
18	470.497,378 557.041,804	1	470.519,235 557.024,49	27.884

\*\* Lungimile segmentelor sunt determinate în planul de proiecție Stereo 70 și sunt rotunjite la 1 milimetru.

\*\*\* Distanța dintre puncte este formată din segmente cumulate ce sunt mai mici decât valoarea 1 milimetru.



**DATE DESPRE IMOBILUL NR. 13727**

Oficiul de Cadastru și Publicitate Imobiliară MUREȘ  
Biroul de Cadastru și Publicitate Imobiliară Târgu Mureș

**A. Partea I. Descrierea imobilului**

TEREN Intravilan

Adresa: Loc. Corunca, Str Castelului, Jud. Mureș

Nr. Crt	Nr cadastral Nr. topografic	Suprafața* (mp)	Observații / Referințe
A1	55629	91	Sector cadastral:2 Teren neimprejmuit;

**B. Partea II. Proprietari și acte**

Inscrieri privitoare la dreptul de proprietate și alte drepturi reale	Referințe
<b>101927 / 06/12/2021</b>	
Act Notarial nr. 1657, din 03/12/2021 emis de NP MOLDOVAN-PETRUT LUMINITA;	
B7	A1
Intabulare, drept de PROPRIETATE, dobandit prin Conventie, cota actuala 1/1, cota initiala 1/1	
1) VULTUR MARIANA-NATALIA, si sotul	
2) AUBRY MICHEL HENRI CHRISTIAN, bun comun	
<b>95147 / 23/10/2025</b>	
Act Administrativ nr. 95146, din 03/11/2025 emis de OCPI MURES;	
B8	A1
Se noteaza receptia propunerii de alipire, solicitata prin cererea cu nr. 95146/23.10.2025.	

**C. Partea III. SARCINI .**

Inscrieri privind dezmembramintele dreptului de proprietate, drepturi reale de garanție și sarcini	Referințe
NU SUNT	

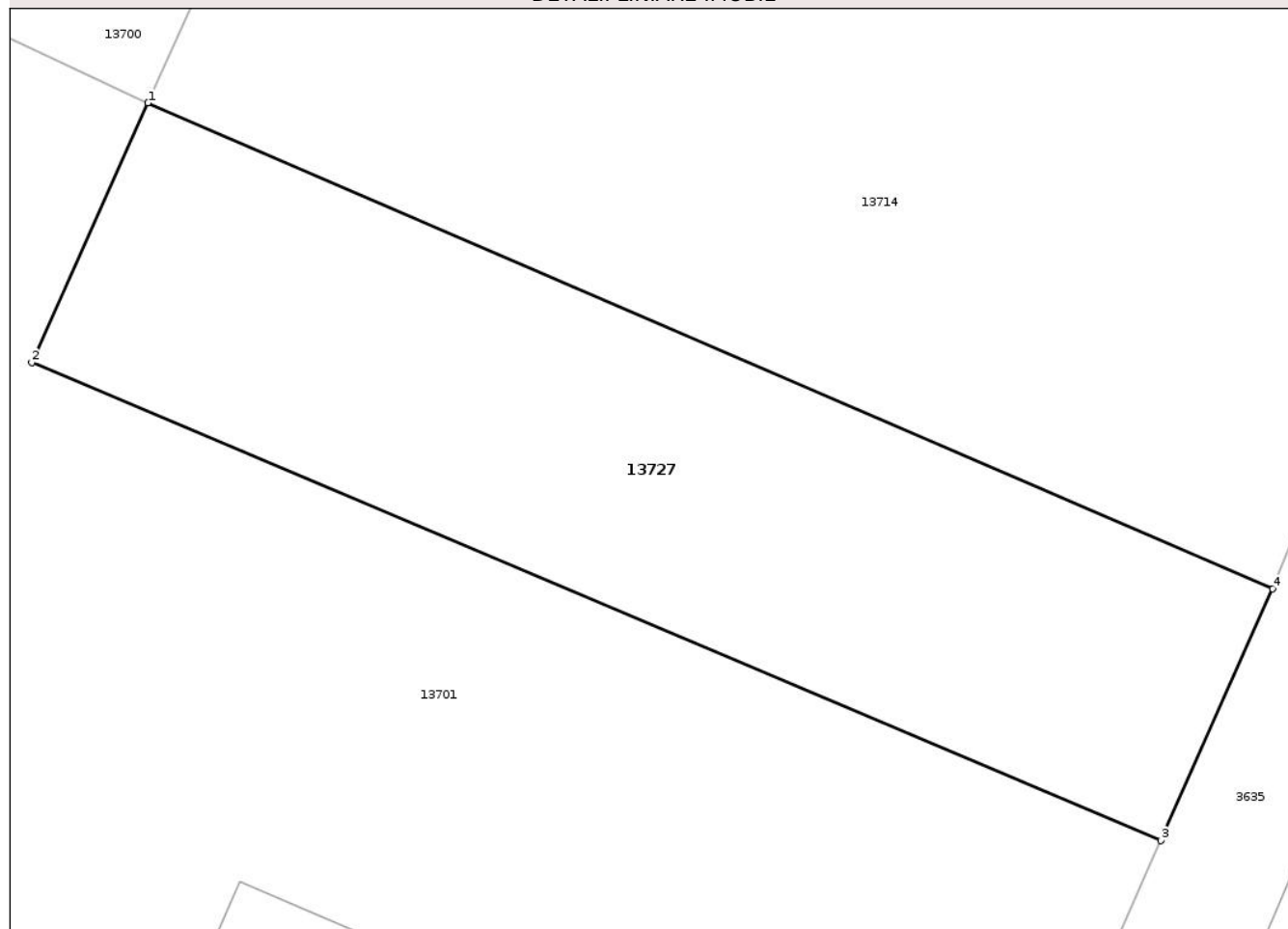
## Anexa Nr. 1 La Partea I

## Teren

Nr cadastral	Suprafața (mp)*	Observații / Referințe
55629	91	

\* Suprafața este determinată în planul de proiecție Stereo 70.

## DETALII LINIARE IMOBIL



## Date referitoare la teren

Crt	Categorie folosință	Intra vilan	Suprafața (mp)	Tarla	Parcelă	Nr. topo	Observații / Referințe
1	arabil	DA	91	-	-	-	

## Lungime Segmente

1) Valorile lungimilor segmentelor sunt obținute din proiecție în plan.

Punct început	X / Y	Punct sfârșit	X / Y	Lungime segment (** (m)
1	470.106,054 558.071,108	2	470.104,163 558.066,88	4.632
2	470.104,163 558.066,88	3	470.122,561 558.059,099	19.976
3	470.122,561 558.059,099	4	470.124,382 558.063,198	4.485
4	470.124,382 558.063,198	1	470.106,054 558.071,108	19.962

\*\* Lungimile segmentelor sunt determinate în planul de proiecție Stereo 70 și sunt rotunjite la 1 milimetru.

\*\*\* Distanţa dintre puncte este formată din segmente cumulate ce sunt mai mici decât valoarea 1 milimetru.

Neutilizabil în Circuitul  
Civil





## DATE DESPRE IMOBILUL NR. 13731

Oficiul de Cadastru și Publicitate Imobiliară MUREȘ  
Biroul de Cadastru și Publicitate Imobiliară Târgu Mureș

## A. Partea I. Descrierea imobilului

TEREN Intravilan

Adresa: Loc. Corunca, Str Garoafei, Nr. 2, Jud. Mureș

Nr. Crt	Nr cadastral Nr. topografic	Suprafața* (mp)	Observații / Referințe
A1	55624	5.421	Sector cadastral:1 Teren neimprejmuit;

## B. Partea II. Proprietari și acte

Inscrieri privitoare la dreptul de proprietate și alte drepturi reale	Referințe
<b>8503 / 02/02/2021</b>	
Act Notarial nr. 1073, din 13/11/2015 emis de NP SAVA MIHAELA;	
B3	Intabulare, drept de PROPRIETATE, dobandit prin Conventie, cota actuala 304/67182, cota initiala 152/33591 1) <b>KATAN CONSULTING SRL</b> , CIF:21620340 <i>OBSERVATII: pozitie transcrisa din CF 55444/Corunca, inscrisa prin incheierea nr. 55270 din 14/08/2020; pozitie transcrisa din CF 53533/Corunca, inscrisa prin incheierea nr. 22605 din 29/03/2016; pozitie transcrisa din CF 51285/Corunca, incheierea nr. 77700din 23-11-2015</i>
B4	Intabulare, drept de PROPRIETATE, dobandit prin Conventie, cota actuala 304/67182, cota initiala 152/33591 1) <b>KATAN CONSULTING SRL</b> , CIF:21620340 <i>OBSERVATII: pozitie transcrisa din CF 55444/Corunca, inscrisa prin incheierea nr. 55270 din 14/08/2020; pozitie transcrisa din CF 53533/Corunca, inscrisa prin incheierea nr. 22605 din 29/03/2016; pozitie transcrisa din CF 51283/Corunca, incheierea nr. 77710din 23-11-2015</i>
B5	Intabulare, drept de PROPRIETATE, dobandit prin Conventie, cota actuala 1440/67182, cota initiala 720/33591 1) <b>KATAN CONSULTING SRL</b> , CIF:21620340 <i>OBSERVATII: pozitie transcrisa din CF 55444/Corunca, inscrisa prin incheierea nr. 55270 din 14/08/2020; pozitie transcrisa din CF 53533/Corunca, inscrisa prin incheierea nr. 22605 din 29/03/2016; pozitie transcrisa din CF 51288/Corunca, incheierea nr. 77715din 23-11-2015</i>
B6	Intabulare, drept de PROPRIETATE, dobandit prin Conventie, cota actuala 2122/67182, cota initiala 1061/33591 1) <b>KATAN CONSULTING SRL</b> , CIF:21620340 <i>OBSERVATII: pozitie transcrisa din CF 55444/Corunca, inscrisa prin incheierea nr. 55270 din 14/08/2020; pozitie transcrisa din CF 53533/Corunca, inscrisa prin incheierea nr. 22605 din 29/03/2016; pozitie transcrisa din CF 51281/Corunca, incheierea nr. 77729din 23-11-2015</i>
B7	Intabulare, drept de PROPRIETATE, dobandit prin Conventie, cota actuala 304/67182, cota initiala 152/33591 1) <b>KATAN CONSULTING SRL</b> , CIF:21620340 <i>OBSERVATII: pozitie transcrisa din CF 55444/Corunca, inscrisa prin incheierea nr. 55270 din 14/08/2020; pozitie transcrisa din CF 53533/Corunca, inscrisa prin incheierea nr. 22605 din 29/03/2016; pozitie transcrisa din CF 51287/Corunca, incheierea nr. 77733din 23-11-2015</i>
B8	Intabulare, drept de PROPRIETATE, dobandit prin Conventie, cota actuala 5800/67182, cota initiala 2900/33591 1) <b>KATAN CONSULTING SRL</b> , CIF:21620340 <i>OBSERVATII: pozitie transcrisa din CF 55444/Corunca, inscrisa prin incheierea nr. 55270 din 14/08/2020; pozitie transcrisa din CF 53533/Corunca, inscrisa prin incheierea nr. 22605 din 29/03/2016; pozitie transcrisa din CF 51259/Corunca, incheierea nr. 77738din 23-11-2015</i>
B9	Intabulare, drept de PROPRIETATE, dobandit prin Conventie, cota actuala 2877/67182, cota initiala 14385/335910 1) <b>KATAN CONSULTING SRL</b> , CIF:21620340 <i>OBSERVATII: pozitie transcrisa din CF 55444/Corunca, inscrisa prin incheierea nr. 55270 din 14/08/2020; pozitie transcrisa din CF 53533/Corunca, inscrisa prin incheierea nr. 22605 din 29/03/2016; pozitie transcrisa din CF 51293/Corunca, incheierea nr. 77742din 23-11-2015</i>
B10	Intabulare, drept de PROPRIETATE, dobandit prin Conventie, cota actuala 4200/67182, cota initiala 2100/33591 1) <b>KATAN CONSULTING SRL</b> , CIF:21620340 <i>OBSERVATII: pozitie transcrisa din CF 55444/Corunca, inscrisa prin incheierea nr. 55270 din 14/08/2020; pozitie transcrisa din CF 53533/Corunca, inscrisa prin incheierea nr. 22605 din 29/03/2016; pozitie transcrisa din CF 51292/Corunca, incheierea nr. 77745din 23-11-2015</i>
B11	Intabulare, drept de PROPRIETATE, dobandit prin Conventie, cota actuala 493/67182, cota initiala 2465/335910 1) <b>KATAN CONSULTING SRL</b> , CIF:21620340 <i>OBSERVATII: pozitie transcrisa din CF 55444/Corunca, inscrisa prin incheierea nr. 55270 din 14/08/2020; pozitie</i>

Inscrieri privitoare la dreptul de proprietate și alte drepturi reale	Referințe
	<i>transcrisa din CF 53533/Corunca, inscrisa prin incheierea nr. 22605 din 29/03/2016; pozitie transcrisa din CF 51284/Corunca, incheierea nr. 77746din 23-11-2015</i>
B12	Intabulare, drept de PROPRIETATE, dobandit prin Conventie, cota actuala 180/67182, cota initiala 90/33591
	A1
	1) <b>KATAN CONSULTING SRL</b> , CIF:21620340 <i>OBSERVATII: pozitie transcrisa din CF 55444/Corunca, inscrisa prin incheierea nr. 55270 din 14/08/2020; pozitie transcrisa din CF 53533/Corunca, inscrisa prin incheierea nr. 22605 din 29/03/2016; pozitie transcrisa din CF 51258/Corunca, incheierea nr. 77753din 23-11-2015</i>
B13	Intabulare, drept de PROPRIETATE, dobandit prin Conventie, cota actuala 2877/67182, cota initiala 14385/335910
	A1
	1) <b>KATAN CONSULTING SRL</b> , CIF:21620340 <i>OBSERVATII: pozitie transcrisa din CF 55444/Corunca, inscrisa prin incheierea nr. 55270 din 14/08/2020; pozitie transcrisa din CF 53533/Corunca, inscrisa prin incheierea nr. 22605 din 29/03/2016; pozitie transcrisa din CF 51286/Corunca, incheierea nr. 77757din 23-11-2015</i>
B14	Intabulare, drept de PROPRIETATE, dobandit prin Conventie, cota actuala 539/67182, cota initiala 2695/335910
	A1
	1) <b>KATAN CONSULTING SRL</b> , CIF:21620340 <i>OBSERVATII: pozitie transcrisa din CF 55444/Corunca, inscrisa prin incheierea nr. 55270 din 14/08/2020; pozitie transcrisa din CF 53533/Corunca, inscrisa prin incheierea nr. 22605 din 29/03/2016; pozitie transcrisa din CF 51278/Corunca, incheierea nr. 77761din 23-11-2015</i>
B15	Intabulare, drept de PROPRIETATE, dobandit prin Conventie, cota actuala 2800/67182, cota initiala 1400/33591
	A1
	1) <b>KATAN CONSULTING SRL</b> , CIF:21620340 <i>OBSERVATII: pozitie transcrisa din CF 55444/Corunca, inscrisa prin incheierea nr. 55270 din 14/08/2020; pozitie transcrisa din CF 53533/Corunca, inscrisa prin incheierea nr. 22605 din 29/03/2016; pozitie transcrisa din CF 51255/Corunca, incheierea nr. 77763din 23-11-2015</i>
B16	Intabulare, drept de PROPRIETATE, dobandit prin Conventie, cota actuala 304/67182, cota initiala 152/33591
	A1
	1) <b>KATAN CONSULTING SRL</b> , CIF:21620340 <i>OBSERVATII: pozitie transcrisa din CF 55444/Corunca, inscrisa prin incheierea nr. 55270 din 14/08/2020; pozitie transcrisa din CF 53533/Corunca, inscrisa prin incheierea nr. 22605 din 29/03/2016; pozitie transcrisa din CF 51290/Corunca, incheierea nr. 77766din 23-11-2015</i>
B17	Intabulare, drept de PROPRIETATE, dobandit prin Conventie, cota actuala 1123/67182, cota initiala 5615/335910
	A1
	1) <b>KATAN CONSULTING SRL</b> , CIF:21620340 <i>OBSERVATII: pozitie transcrisa din CF 55444/Corunca, inscrisa prin incheierea nr. 55270 din 14/08/2020; pozitie transcrisa din CF 53533/Corunca, inscrisa prin incheierea nr. 22605 din 29/03/2016; pozitie transcrisa din CF 51289/Corunca, incheierea nr. 77770din 23-11-2015</i>
B18	Intabulare, drept de PROPRIETATE, dobandit prin Conventie, cota actuala 1439/67182, cota initiala 7195/335910
	A1
	1) <b>KATAN CONSULTING SRL</b> , CIF:21620340 <i>OBSERVATII: pozitie transcrisa din CF 55444/Corunca, inscrisa prin incheierea nr. 55270 din 14/08/2020; pozitie transcrisa din CF 53533/Corunca, inscrisa prin incheierea nr. 22605 din 29/03/2016; pozitie transcrisa din CF 51291/Corunca, incheierea nr. 77772din 23-11-2015</i>
B19	Intabulare, drept de PROPRIETATE, dobandit prin Conventie, cota actuala 3780/67182, cota initiala 1890/33591
	A1
	1) <b>KATAN CONSULTING SRL</b> , CIF:21620340 <i>OBSERVATII: pozitie transcrisa din CF 55444/Corunca, inscrisa prin incheierea nr. 55270 din 14/08/2020; pozitie transcrisa din CF 53533/Corunca, inscrisa prin incheierea nr. 22605 din 29/03/2016; pozitie transcrisa din CF 51279/Corunca, incheierea nr. 77775din 23-11-2015</i>
B20	Intabulare, drept de PROPRIETATE, dobandit prin Conventie, cota actuala 897/67182, cota initiala 4485/335910
	A1
	1) <b>KATAN CONSULTING SRL</b> , CIF:21620340 <i>OBSERVATII: pozitie transcrisa din CF 55444/Corunca, inscrisa prin incheierea nr. 55270 din 14/08/2020; pozitie transcrisa din CF 53533/Corunca, inscrisa prin incheierea nr. 22605 din 29/03/2016; pozitie transcrisa din CF 51280/Corunca, incheierea nr. 77779din 23-11-2015</i>
B21	Intabulare, drept de PROPRIETATE, dobandit prin Conventie, cota actuala 1808/67182, cota initiala 904/33591
	A1
	1) <b>KATAN CONSULTING SRL</b> , CIF:21620340 <i>OBSERVATII: pozitie transcrisa din CF 55444/Corunca, inscrisa prin incheierea nr. 55270 din 14/08/2020; pozitie transcrisa din CF 53533/Corunca, inscrisa prin incheierea nr. 22605 din 29/03/2016; pozitie transcrisa din CF 51282/Corunca, incheierea nr. 77780din 23-11-2015</i>
Act Notarial nr. 112, din 10/10/2019 emis de NP Nyaradi Daniela;	
B23	Intabulare, drept de PROPRIETATE, dobandit prin Conventie, cota actuala 33591/67182, cota initiala 33591/67182
	A1
	1) <b>STEF IMPEX SRL</b> , CIF:1221824, (bun social) <i>OBSERVATII: pozitie transcrisa din CF 55444/Corunca, inscrisa prin incheierea nr. 55270 din 14/08/2020; pozitie transcrisa din CF 53533/Corunca, inscrisa prin incheierea nr. 72886 din 11/10/2019;</i>

Inscrieri privind dezmembramintele dreptului de proprietate, drepturi reale de garanție și sarcini	Referințe
--	-----------

## C. Partea III. SARCINI

Inscrieri privind dezmembramintele dreptului de proprietate, drepturi reale de garanție și sarcini	Referințe
<b>79973 / 11/09/2025</b>	
Act Notarial nr. 1119, din 10/09/2025 emis de Tinca Tudor;	
C1	Se notează modificarea, prin acordul părților, a limitelor legale în interes privat, convenției de constituire a dreptului de traversare și de acces la utilitățile publice autentificat cu nr. 1119/10.09.2025
	1) <b>DISTRIBUȚIE ENERGIE ELECTRICĂ ROMANIA SA</b> , CIF:14476722
	A1

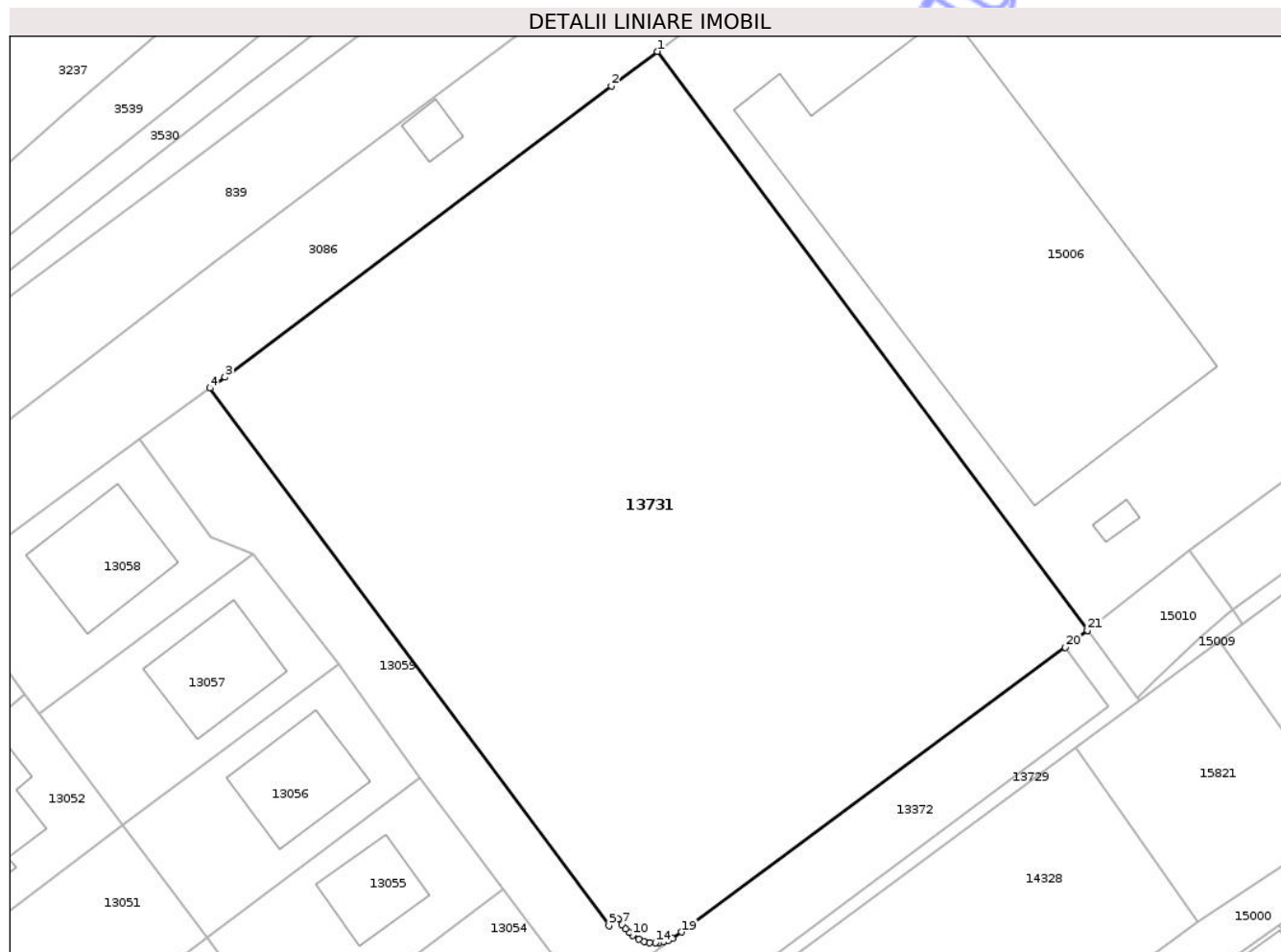
Neutilizabil în Circuitul Civil

## Anexa Nr. 1 La Partea I

## Teren

Nr cadastral	Suprafața (mp)*	Observații / Referințe
55624	5.421	

\* Suprafața este determinată în planul de proiecție Stereo 70.



## Date referitoare la teren

Crt	Categorie folosință	Intra vilan	Suprafața (mp)	Tarla	Parcelă	Nr. topo	Observații / Referințe
1	arabil	DA	5.421	-	-	-	

## Lungime Segmente

1) Valorile lungimilor segmentelor sunt obținute din proiecție în plan.

Punct început	X / Y	Punct sfârșit	X / Y	Lungime segment (** (m)
1	469.875,5 557.771,348	2	469.870,169 557.767,345	6.667
3	469.825,299 557.733,57	4	469.823,538 557.732,286	2.179
5	469.869,902 557.669,925	6	469.870,944 557.670,704	1.301
7	469.871,416 557.670,074	8	469.871,816 557.669,553	0.657
9	469.872,207 557.669,124	10	469.872,636 557.668,789	0.544

Punct început	X / Y	Punct sfârșit	X / Y	Lungime segment (** (m)
2	469.870,169 557.767,345	3	469.825,299 557.733,57	56.161
4	469.823,538 557.732,286	5	469.869,902 557.669,925	77.708
6	469.870,944 557.670,704	7	469.871,416 557.670,074	0.787
8	469.871,816 557.669,553	9	469.872,207 557.669,124	0.58
10	469.872,636 557.668,789	11	469.873,344 557.668,352	0.832

Punct început	X / Y	Punct sfârșit	X / Y	Lungime segment (** (m)
11	469.873,344 557.668,352	12	469.873,987 557.668,109	0.687
13	469.874,648 557.667,979	14	469.875,3 557.667,933	0.654
15	469.875,701 557.667,951	16	469.876,251 557.668,054	0.56
17	469.876,754 557.668,175	18	469.877,278 557.668,409	0.574
19	469.878,324 557.669,182	20	469.922,925 557.702,198	55.491
21	469.925,487 557.704,196	1	469.875,5 557.771,348	83.714

Punct început	X / Y	Punct sfârșit	X / Y	Lungime segment (** (m)
12	469.873,987 557.668,109	13	469.874,648 557.667,979	0.674
14	469.875,3 557.667,933	15	469.875,701 557.667,951	0.401
16	469.876,251 557.668,054	17	469.876,754 557.668,175	0.517
18	469.877,278 557.668,409	19	469.878,324 557.669,182	1.301
20	469.922,925 557.702,198	21	469.925,487 557.704,196	3.249

\*\* Lungimile segmentelor sunt determinate în planul de proiecție Stereo 70 și sunt rotunjite la 1 milimetru.

\*\*\* Distanța dintre puncte este formată din segmente cumulate ce sunt mai mici decât valoarea 1 milimetru.

Neutilizabil în Circuit Civil



**DATE DESPRE IMOBILUL NR. 13734**

Oficiul de Cadastru și Publicitate Imobiliară MUREȘ  
Biroul de Cadastru și Publicitate Imobiliară Târgu Mureș

**A. Partea I. Descrierea imobilului**

TEREN Intravilan

Adresa: Loc. Corunca, Str Salcamilor, Nr. 1, Jud. Mureș

Nr. Crt	Nr cadastral Nr. topografic	Suprafața* (mp)	Observații / Referințe
A1	55617	930	Sector cadastral:2 Teren neimprejmuit;

**Construcții**

Crt	Nr cadastral Nr. topografic	Adresa	Observații / Referințe
A1.1	55617-C1	Loc. Corunca, Str Salcamilor, Nr. 1, Jud. Mureș	Nr. niveluri:2; S. construita la sol:300 mp; Casa de locuit
A1.2	55617-C2	Loc. Corunca, Str Salcamilor, Nr. 1, Jud. Mureș	Nr. niveluri:1; S. construita la sol:25 mp; Constructie anexa

**B. Partea II. Proprietari și acte**

Inscrieri privitoare la dreptul de proprietate și alte drepturi reale		Referințe
<b>28884 / 01/04/2025</b>		
Act Administrativ nr. 2247, din 21/03/2025 emis de Comuna Corunca (act administrativ nr 2247 din 24.03.2025, emis de Comuna Corunca, documentația cadastrală avizată de către OCPI Mureș);		
B6	Intabulare, drept de PROPRIETATE, dobandit prin Construire, cota actuala 1/1, cota initiala 1/1 1) CITIRIGA CIPRIAN-VASILE, și soția 2) CITIRIGA ALINA-SILVIA, (bun comun)	A1.1
<b>6561 / 27/01/2021</b>		
Act Notarial nr. 95, din 26/01/2021 emis de NP Boerescu Andreea;		
B7	Intabulare, drept de PROPRIETATE, dobandit prin Conventie, cota actuala 1/1, cota initiala 1/1 1) CITIRIGA CIPRIAN-VASILE, cas. cu 2) CITIRIGA ALINA-SILVIA, (bun comun)	A1
<b>28884 / 01/04/2025</b>		
Act Administrativ nr. 2247, din 21/03/2025 emis de Comuna Corunca (act administrativ nr 2247 din 24.03.2025, emis de Comuna Corunca, documentația cadastrală avizată de către OCPI Mureș);		
B8	Intabulare, drept de PROPRIETATE, dobandit prin Construire, cota actuala 1/1, cota initiala 1/1 1) CITIRIGA CIPRIAN-VASILE, și soția 2) CITIRIGA ALINA-SILVIA, (bun comun)	A1.2
B9	Se înscrie adresa administrativă ca fiind "str. Salcânilor, nr. 1"	A1
<b>94922 / 22/10/2025</b>		
Act Notarial nr. 1439, din 22/10/2025 emis de Boerescu Andreea (AUT 1439);		
B10	Se notează interdicțiile de înstrăinare, grevare, închiriere, dezlipire, alipire, demolare, construire, restructurare si amenajare 1) BANCA TRANSILVANIA S.A., CIF:7828710	A1, A1.1, A1.2

**C. Partea III. SARCINI**

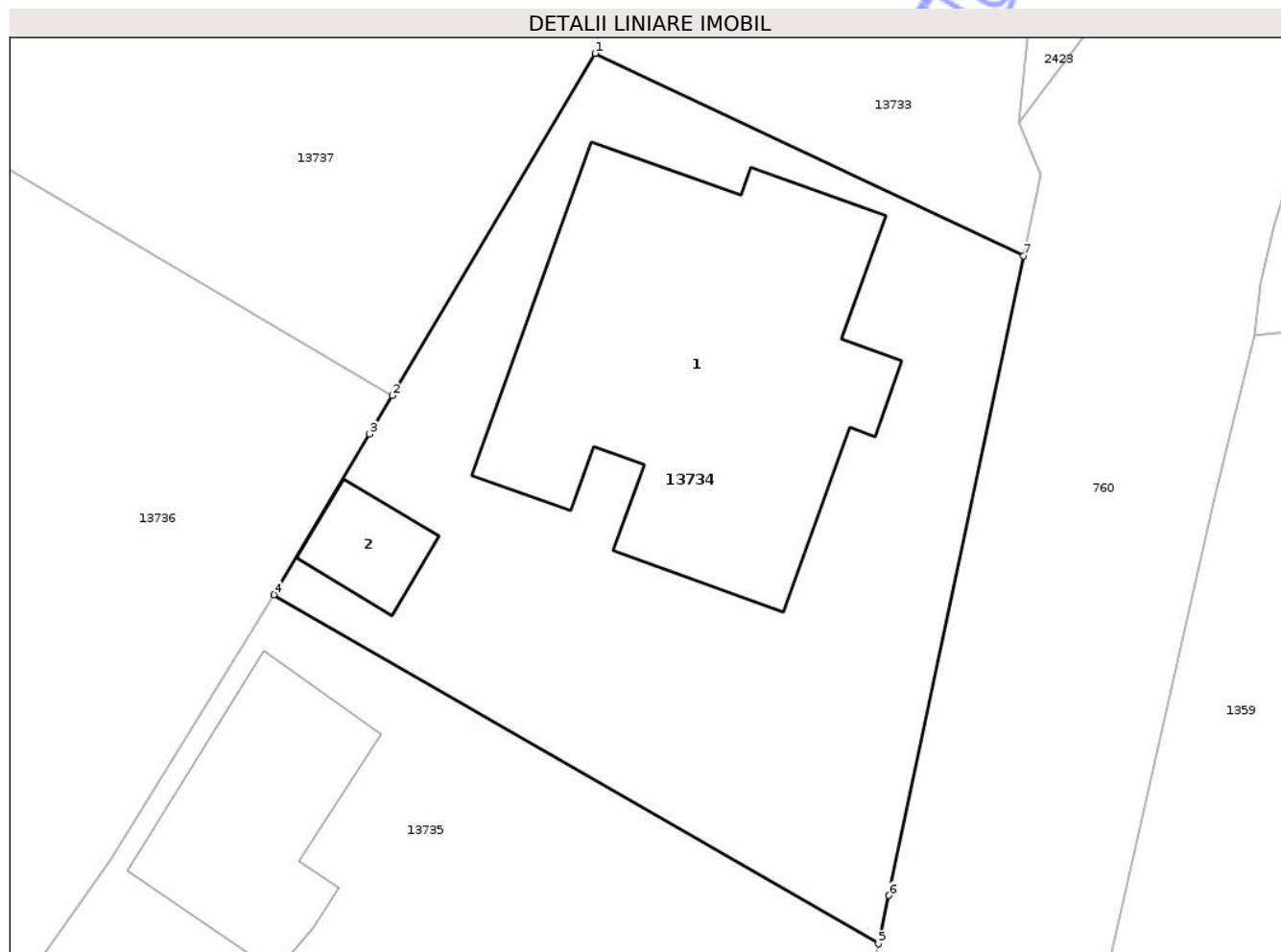
Inscrieri privind dezmembramintele dreptului de proprietate, drepturi reale de garanție și sarcini		Referințe
<b>94922 / 22/10/2025</b>		
Act Notarial nr. 1439, din 22/10/2025 emis de Boerescu Andreea (AUT 1439);		
C1	Intabulare, drept de IPOTECA, Valoare:154996.88 LEI, și celelalte obligații aferente creditului 1) BANCA TRANSILVANIA S.A., CIF:7828710	A1, A1.1, A1.2

## Anexa Nr. 1 La Partea I

## Teren

Nr cadastral	Suprafața (mp)*	Observații / Referințe
55617	930	

\* Suprafața este determinată în planul de proiecție Stereo 70.



## Date referitoare la teren

Crt	Categorie folosință	Intravilan	Suprafața (mp)	Tarla	Parcelă	Nr. topo	Observații / Referințe
1	curți constructii	DA	930	-	-	-	

## Date referitoare la construcții

Crt	Număr	Destinație construcție	Supraf. (mp)	Situație juridică	Observații / Referințe
A1.1	55617-C1	construcții de locuințe	300	Cu acte	Nr. niveluri:2; S. construita la sol:300 mp; Casa de locuit
A1.2	55617-C2	construcții anexa	25	Cu acte	Nr. niveluri:1; S. construita la sol:25 mp; Construcție anexa

## Lungime Segmente

1) Valorile lungimilor segmentelor sunt obținute din proiecție în plan.

Punct început	X / Y	Punct sfârșit	X / Y	Lungime segment (** (m)
---------------	-------	---------------	-------	-------------------------

Punct început	X / Y	Punct sfârșit	X / Y	Lungime segment (** (m)
1	470.881,648 558.224,995	2	470.871,629 558.208,112	19.632
2	470.871,629 558.208,112	3	470.870,505 558.206,216	2.204
3	470.870,505 558.206,216	4	470.865,793 558.198,288	9.223
4	470.865,793 558.198,288	5	470.895,622 558.181,063	34.445
5	470.895,622 558.181,063	6	470.896,145 558.183,443	2.437
6	470.896,145 558.183,443	7	470.902,791 558.215,004	32.253
7	470.902,791 558.215,004	1	470.881,648 558.224,995	23.385

\*\* Lungimile segmentelor sunt determinate în planul de proiecție Stereo 70 și sunt rotunjite la 1 milimetru.

\*\*\* Distanța dintre puncte este formată din segmente cumulate ce sunt mai mici decât valoarea 1 milimetru.

Neutilizabil în Circuitul Civil



**DATE DESPRE IMOBILUL NR. 13741**

Oficiul de Cadastru și Publicitate Imobiliară MUREȘ  
Biroul de Cadastru și Publicitate Imobiliară Târgu Mureș

**A. Partea I. Descrierea imobilului**

TEREN Intravilan

Adresa: Loc. Bozeni, Str Bodoni Sandor, Nr. 46, Jud. Mureș

Nr. Crt	Nr cadastral Nr. topografic	Suprafața* (mp)	Observații / Referințe
A1	55596	360	Sector cadastral:16 Teren neimprejmuit;

**Construcții**

Crt	Nr cadastral Nr. topografic	Adresa	Observații / Referințe
A1.1		Loc. Bozeni, Str Bodoni Sandor, Nr. 46, Jud. Mureș	Nr. niveluri:1; S. construita la sol:56 mp; S. construita desfasurata:56 mp; Casa de locuit, in regim P, compusa din: 1 camera, 1 bucatarie, 1 camera, 1 hol. Anul edificarii: 1949.

**B. Partea II. Proprietari și acte**

Inscrieri privitoare la dreptul de proprietate și alte drepturi reale		Referințe
<b>31386 / 09/04/2024</b>		
Act Notarial nr. 1142, din 04/04/2024 emis de N.P. HOLBACH ANNA-MĂRIA;		
B20	Intabulare, drept de PROPRIETATE, dobandit prin Conventie, cota actuala 1/1, cota initiala 1/1 1) VERES BARNA-LEVENTE, și soția 2) VERES ALIZ-EMESE, (bun comun)	A1
B21	Intabulare, drept de PROPRIETATE, dobandit prin Conventie, cota actuala 1/1, cota initiala 1/1 1) VERES BARNA-LEVENTE, și soția 2) VERES ALIZ-EMESE, (bun comun)	A1.1

**C. Partea III. SARCINI .**

Inscrieri privind dezmembramintele dreptului de proprietate, drepturi reale de garanție și sarcini	Referințe
NU SUNT	

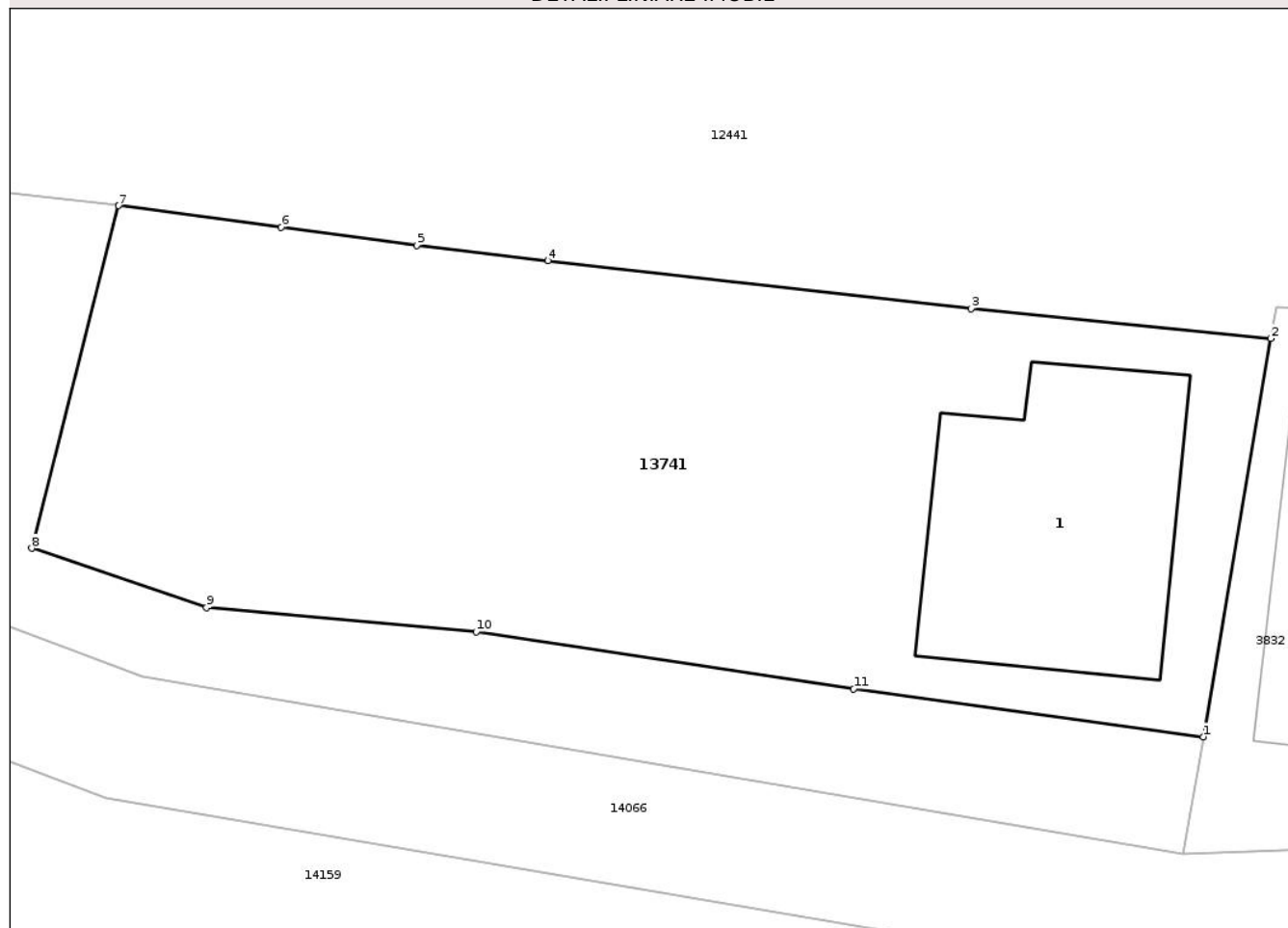
## Anexa Nr. 1 La Partea I

## Teren

Nr cadastral	Suprafața (mp)*	Observații / Referințe
55596	360	

\* Suprafața este determinată în planul de proiecție Stereo 70.

## DETALII LINIARE IMOBIL



## Date referitoare la teren

Crt	Categorie folosință	Intra vilan	Suprafața (mp)	Tarla	Parcelă	Nr. topo	Observații / Referințe
1	curti constructii	DA	100	-	-	1553/1	
2	arabil	DA	260	-	-	-	

## Date referitoare la construcții

Crt	Număr	Destinație construcție	Supraf. (mp)	Situație juridică	Observații / Referințe
A1.1		construcții de locuințe	56	Cu acte	Nr. niveluri:1; S. construita la sol:56 mp; S. construita desfasurata:56 mp; Casa de locuit, in regim P, compusa din: 1 camera, 1 bucatarie, 1 camera, 1 hol. Anul edificării: 1949.

## Lungime Segmente

1) Valorile lungimilor segmentelor sunt obținute din proiecție în plan.

Punct început	X / Y	Punct sfârșit	X / Y	Lungime segment (** (m)
1	475.098,296 558.957,449	2	475.100,2 558.968,68	11.391
2	475.100,2 558.968,68	3	475.091,74 558.969,52	8.502

Punct început	X / Y	Punct sfârșit	X / Y	Lungime segment (** (m)
3	475.091,74 558.969,52	4	475.079,78 558.970,87	12.036
4	475.079,78 558.970,87	5	475.076,08 558.971,31	3.726
5	475.076,08 558.971,31	6	475.072,255 558.971,817	3.858
6	475.072,255 558.971,817	7	475.067,661 558.972,426	4.634
7	475.067,661 558.972,426	8	475.065,212 558.962,766	9.966
8	475.065,212 558.962,766	9	475.070,147 558.961,098	5.209
9	475.070,147 558.961,098	10	475.077,764 558.960,405	7.648
10	475.077,764 558.960,405	11	475.088,423 558.958,802	10.779
11	475.088,423 558.958,802	1	475.098,296 558.957,449	9.965

\*\* Lungimile segmentelor sunt determinate în planul de proiecție Stereo 70 și sunt rotunjite la 1 milimetru.

\*\*\* Distanța dintre puncte este formată din segmente cumulate ce sunt mai mici decât valoarea 1 milimetru.



**DATE DESPRE IMOBILUL NR. 13798**

Oficiul de Cadastru și Publicitate Imobiliară MUREȘ  
Biroul de Cadastru și Publicitate Imobiliară Târgu Mureș

**A. Partea I. Descrierea imobilului**

TEREN Intravilan

Adresa: Loc. Corunca, Str Tholdalagi Mihaly, Nr. 2, Jud. Mureș

Nr. Crt	Nr cadastral Nr. topografic	Suprafața* (mp)	Observații / Referințe
A1	56346	543	Sector cadastral:5 Teren împrejmuit;

**Construcții**

Crt	Nr cadastral Nr. topografic	Adresa	Observații / Referințe
A1.1	56346-C1	Loc. Corunca, Str Tholdalagi Mihaly, Nr. 2, Jud. Mureș	Nr. niveluri:2; S. construita la sol:84 mp; Casă de locuit din cărămidă , acoperită cu țiglă , regim de înălțime P+M , compusă din : P = 1 cameră de zi , 1 hol , 1 baie , 1 bucătărie și casa scării ; M = 3 camere , 1 baie , 1 hol
A1.2	56346-C2	Loc. Corunca, Str Tholdalagi Mihaly, Nr. 2, Jud. Mureș	Nr. niveluri:1; S. construita la sol:162 mp; Anexă gospodărească ( garaj ) , regim de înălțime P

**B. Partea II. Proprietari și acte**

Inscrieri privitoare la dreptul de proprietate și alte drepturi reale		Referințe
<b>91368 / 24/10/2023</b>		
Act Administrativ nr. 6774, din 28/07/2023 emis de Comuna Corunca (Adeverință ; act notarial nr 1296 din 12.07.2023, emis de NP Dan Alin Adrian, documentație cadastrală avizată de OCPI Mureș);		
B1	Intabulare, drept de PROPRIETATE(Cu titlu inițial de dobândire convenție în baza contractului de vânzare cumpărare nr. 194/1997 emis de NP Holbach Stefan- încheiere nr. 2204/03.02.1997), dobândit prin Convenție, cota actuala 1/2, cota initiala 1/1 1) <b>MAKAI EMESE MARIA</b>	A1, A1.1, A1.2
<b>16202 / 22/02/2024</b>		
Act Notarial nr. 54, din 19/02/2024 emis de N.P. HOLBACH ANNA-MĂRIA;		
B5	Intabulare, drept de PROPRIETATE, dobândit prin Succesiune, cota actuala 1/8, cota inițiala 1/8 1) <b>MAKAI EMESE MARIA</b> , bun propriu	A1
B6	Intabulare, drept de PROPRIETATE, dobândit prin Succesiune, cota actuala 1/8, cota inițiala 1/8 1) <b>MAKAI ATTILA-ZSOLT</b> , bun propriu	A1
B7	Intabulare, drept de PROPRIETATE, dobândit prin Succesiune, cota actuala 1/8, cota inițiala 1/8 1) <b>MAKAI-HALMAGY SZABOLCS-ATTILA</b> , bun propriu	A1
B8	Intabulare, drept de PROPRIETATE, dobândit prin Succesiune, cota actuala 1/8, cota inițiala 1/8 1) <b>MAKAI MERCEDESZ-EMESE</b> , bun propriu	A1
B9	Intabulare, drept de PROPRIETATE, dobândit prin Succesiune, cota actuala 1/8, cota inițiala 1/8 1) <b>MAKAI EMESE MARIA</b> , bun propriu	A1.1, A1.2
B10	Intabulare, drept de PROPRIETATE, dobândit prin Succesiune, cota actuala 1/8, cota inițiala 1/8 1) <b>MAKAI ATTILA-ZSOLT</b> , bun propriu	A1.1, A1.2
B11	Intabulare, drept de PROPRIETATE, dobândit prin Succesiune, cota actuala 1/8, cota inițiala 1/8 1) <b>MAKAI-HALMAGY SZABOLCS-ATTILA</b> , bun propriu	A1.1, A1.2
B12	Intabulare, drept de PROPRIETATE, dobândit prin Succesiune, cota actuala 1/8, cota inițiala 1/8 1) <b>MAKAI MERCEDESZ-EMESE</b> , bun propriu	A1.1, A1.2

**C. Partea III. SARCINI .**

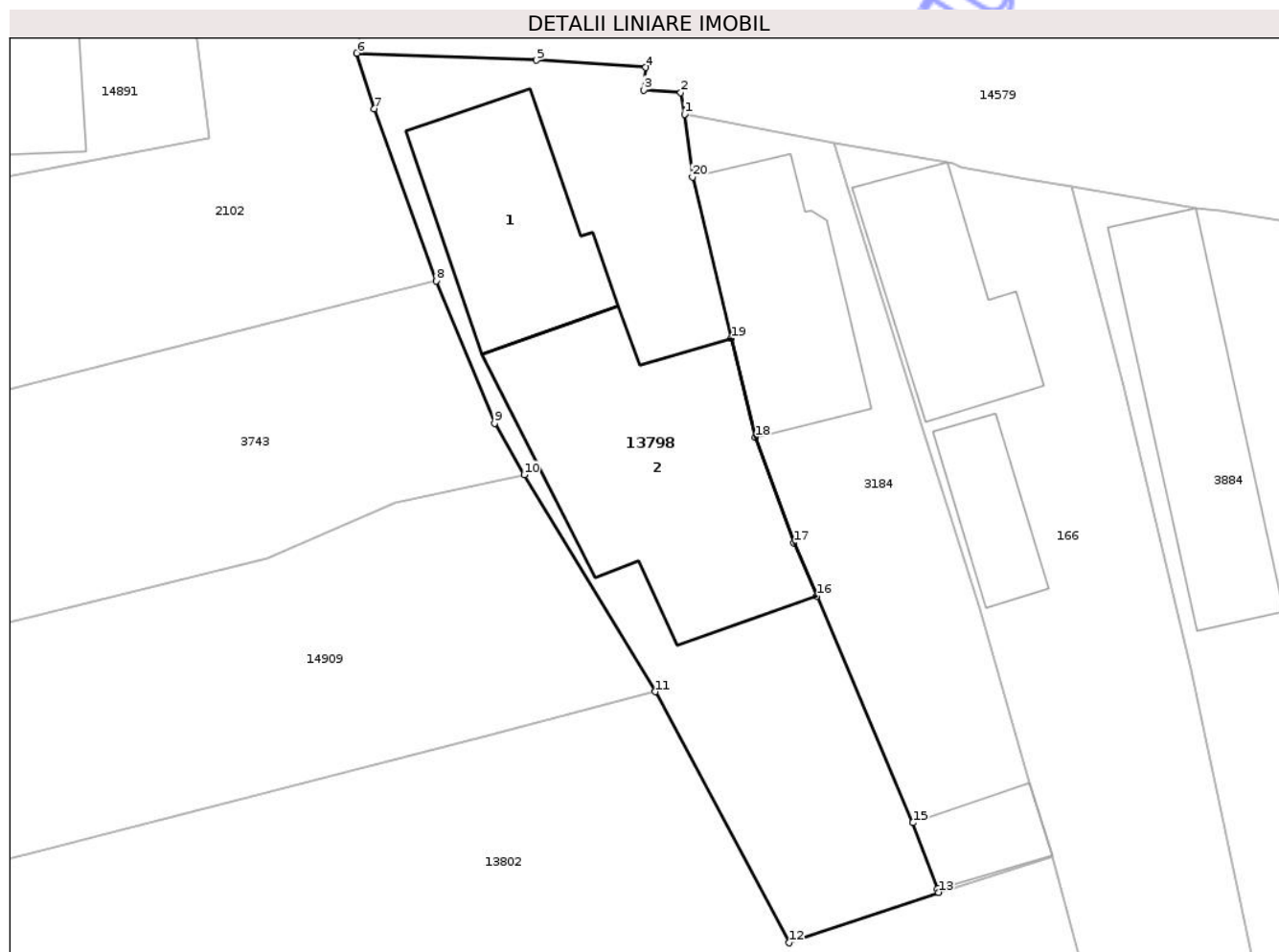
Inscrieri privind dezmembramintele dreptului de proprietate, drepturi reale de garanție și sarcini	Referințe
NU SUNT	

## Anexa Nr. 1 La Partea I

## Teren

Nr cadastral	Suprafața (mp)*	Observații / Referințe
56346	543	

\* Suprafața este determinată în planul de proiecție Stereo 70.



## Date referitoare la teren

Crt	Categorie folosință	Intra vilan	Suprafața (mp)	Tarla	Parcelă	Nr. topo	Observații / Referințe
1	curți constructii	DA	543	-	-	-	

## Date referitoare la construcții

Crt	Număr	Destinație construcție	Supraf. (mp)	Situație juridică	Observații / Referințe
A1.1	56346-C1	construcții de locuințe	84	Cu acte	Nr. niveluri:2; S. construită la sol:84 mp; Casă de locuit din cărămidă, acoperită cu țiglă, regim de înălțime P+M, compusă din : P = 1 cameră de zi, 1 hol, 1 baie, 1 bucătărie și casa scării; M = 3 camere, 1 baie, 1 hol
A1.2	56346-C2	construcții anexa	162	Cu acte	Nr. niveluri:1; S. construită la sol:162 mp; Anexă gospodărească (garaj), regim de înălțime P

## Lungime Segmente

1) Valorile lungimilor segmentelor sunt obținute din proiecție în plan.

Punct început	X / Y	Punct sfârșit	X / Y	Lungime segment (** (m)
1	470.115,322 557.770,05	2	470.115,132 557.771,156	1.122

Punct început	X / Y	Punct sfârșit	X / Y	Lungime segment (** (m)
2	470.115,132 557.771,156	3	470.113,218 557.771,283	1.918
3	470.113,218 557.771,283	4	470.113,332 557.772,441	1.164
4	470.113,332 557.772,441	5	470.107,735 557.772,813	5.609
5	470.107,735 557.772,813	6	470.098,524 557.773,172	9.218
6	470.098,524 557.773,172	7	470.099,423 557.770,321	2.989
7	470.099,423 557.770,321	8	470.102,589 557.761,509	9.363
8	470.102,589 557.761,509	9	470.105,585 557.754,217	7.883
9	470.105,585 557.754,217	10	470.107,106 557.751,58	3.044
10	470.107,106 557.751,58	11	470.113,832 557.740,469	12.988
11	470.113,832 557.740,469	12	470.120,685 557.727,607	14.574
12	470.120,685 557.727,607	13	470.128,344 557.730,195	8.084
13	470.128,344 557.730,195	14	470.128,284 557.730,357	0.173
14	470.128,284 557.730,357	15	470.127,027 557.733,76	3.628
15	470.127,027 557.733,76	16	470.122,095 557.745,37	12.614
16	470.122,095 557.745,37	17	470.120,94 557.748,088	2.953
17	470.120,94 557.748,088	18	470.118,941 557.753,506	5.775
18	470.118,941 557.753,506	19	470.117,722 557.758,568	5.207
19	470.117,722 557.758,568	20	470.115,734 557.766,826	8.494
20	470.115,734 557.766,826	1	470.115,322 557.770,05	3.25

\*\* Lungimile segmentelor sunt determinate în planul de proiecție Stereo 70 și sunt rotunjite la 1 milimetru.

\*\*\* Distanța dintre puncte este formată din segmente cumulate ce sunt mai mici decât valoarea 1 milimetru.



**DATE DESPRE IMOBILUL NR. 13958**

Oficiul de Cadastru și Publicitate Imobiliară MUREȘ  
Biroul de Cadastru și Publicitate Imobiliară Târgu Mureș

**A. Partea I. Descrierea imobilului**

TEREN Intravilan

Adresa: Loc. Corunca, Str Mierlei, Nr. 15, Jud. Mureș

Nr. Crt	Nr cadastral Nr. topografic	Suprafața* (mp)	Observații / Referințe
A1		4.300	Sector cadastral:9 Teren imprejmuit;

**B. Partea II. Proprietari și acte**

Inscrieri privitoare la dreptul de proprietate și alte drepturi reale		Referințe
/		
Act Normativ nr. 7, din 13/03/1996 emis de PARLAMENTUL ROMANIEI;		
B1	Intabulare, drept de PROPRIETATE, dobândit prin Lege, cota actuala 1/1, cota initiala 1/1 1) NEIDENTIFICAT NEIDENTIFICAT	A1
B2	Se noteaza mentiunea proprietar neidentificat	A1

**C. Partea III. SARCINI .**

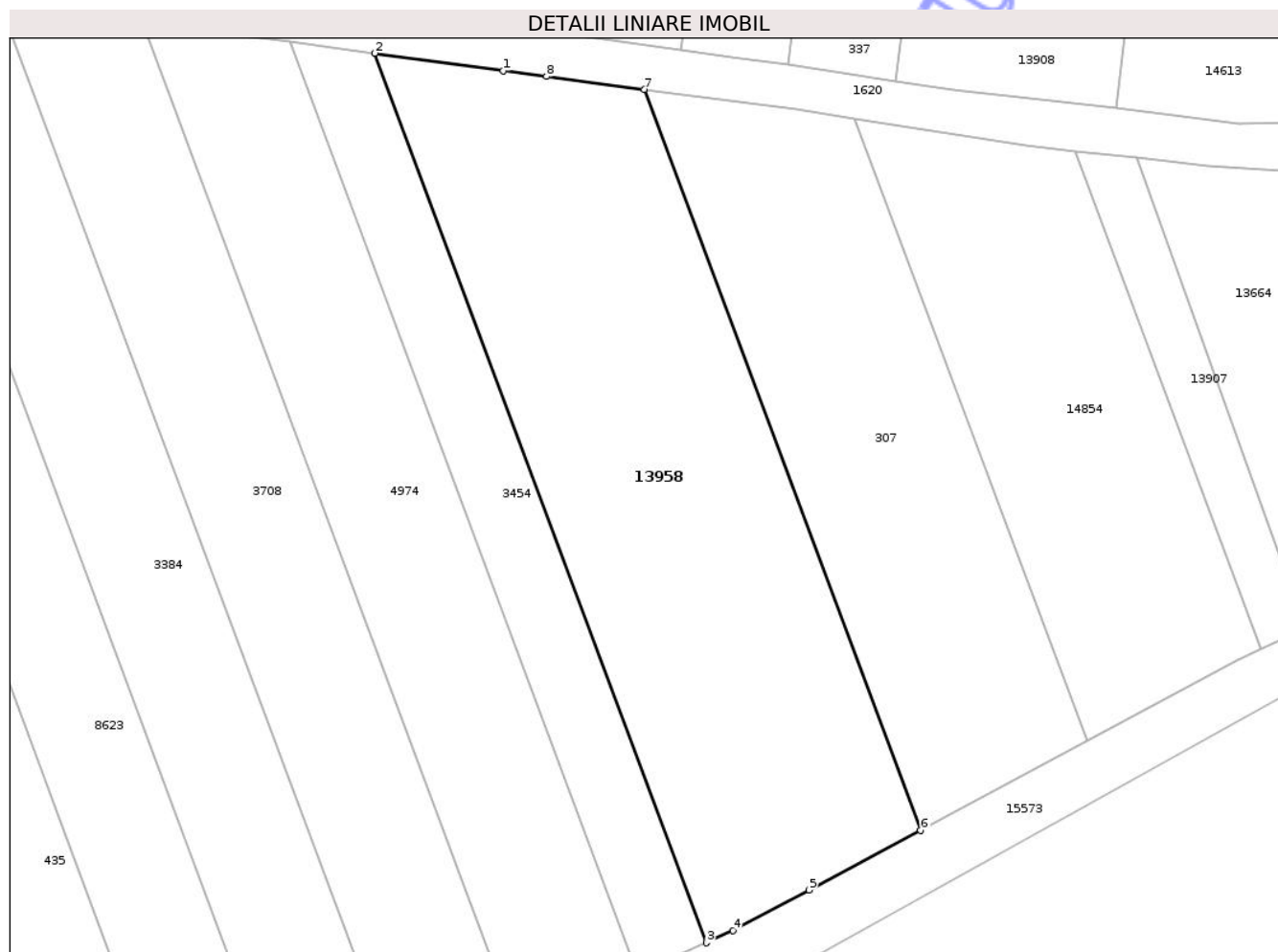
Inscrieri privind dezmembramintele dreptului de proprietate, drepturi reale de garanție și sarcini	Referințe
NU SUNT	

## Anexa Nr. 1 La Partea I

## Teren

Nr cadastral	Suprafața (mp)*	Observații / Referințe
	4.300	

\* Suprafața este determinată în planul de proiecție Stereo 70.



## Date referitoare la teren

Crt	Categorie folosință	Intra vilan	Suprafața (mp)	Tarla	Parcelă	Nr. topo	Observații / Referințe
1	arabil	DA	4.300	-	-	-	

## Lungime Segmente

1) Valorile lungimilor segmentelor sunt obținute din proiecție în plan.

Punct început	X / Y	Punct sfârșit	X / Y	Lungime segment (** (m)
1	473.128,708 556.415,105	2	473.110,239 556.417,601	18.637
2	473.110,239 556.417,601	3	473.157,856 556.290,074	136.127
3	473.157,856 556.290,074	4	473.161,692 556.291,813	4.212
4	473.161,692 556.291,813	5	473.172,569 556.297,639	12.339
5	473.172,569 556.297,639	6	473.188,59 556.306,22	18.174

Punct început	X / Y	Punct sfârșit	X / Y	Lungime segment (** (m)
6	473.188,59 556.306,22	7	473.148,934 556.412,427	113.369
7	473.148,934 556.412,427	8	473.134,922 556.414,266	14.132
8	473.134,922 556.414,266	1	473.128,708 556.415,105	6.27

\*\* Lungimile segmentelor sunt determinate în planul de proiecție Stereo 70 și sunt rotunjite la 1 milimetru.

\*\*\* Distanța dintre puncte este formată din segmente cumulate ce sunt mai mici decât valoarea 1 milimetru.

Neutilizabil în Circuitul Civil



**DATE DESPRE IMOBILUL NR. 13644**

Oficiul de Cadastru și Publicitate Imobiliară MUREȘ  
Biroul de Cadastru și Publicitate Imobiliară Târgu Mureș

**A. Partea I. Descrierea imobilului**

TEREN Extravilan

Adresa: Jud. Mureș

Nr. Crt	Nr cadastral Nr. topografic	Suprafața* (mp)	Observații / Referințe
A1		551	Sector cadastral:18 Teren neimprejmuit;

**B. Partea II. Proprietari și acte**

Inscrieri privitoare la dreptul de proprietate și alte drepturi reale		Referințe
/		
Act Normativ nr. 7, din 13/03/1996 emis de PARLAMENTUL ROMANIEI;		
B1	Intabulare, drept de PROPRIETATE, dobândit prin Lege, cota actuala 1/1, cota initiala 1/1 1) NEIDENTIFICAT NEIDENTIFICAT	A1
B2	Se noteaza mentiunea proprietar neidentificat	A1

**C. Partea III. SARCINI .**

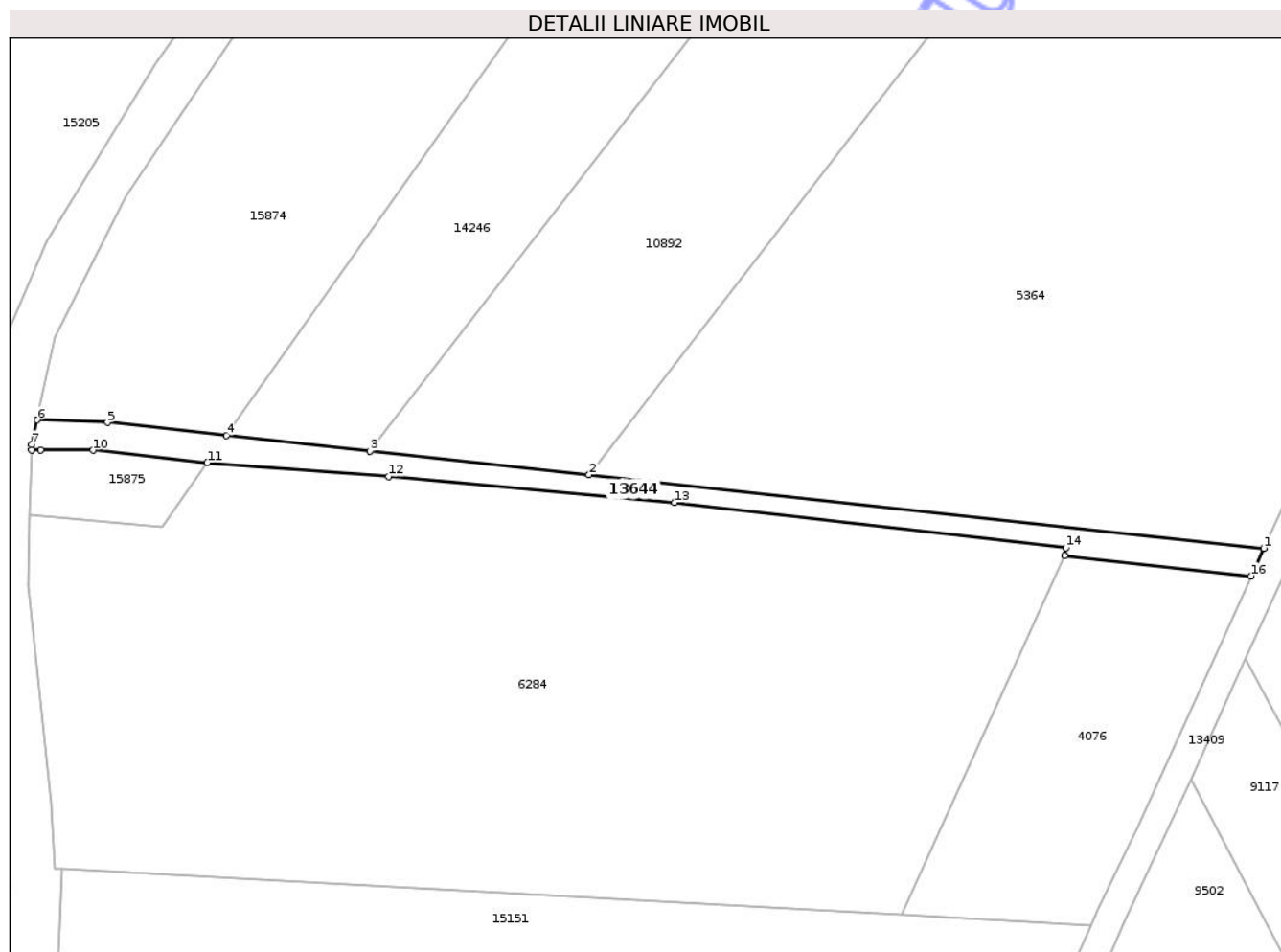
Inscrieri privind dezmembramintele dreptului de proprietate, drepturi reale de garanție și sarcini	Referințe
NU SUNT	

## Anexa Nr. 1 La Partea I

## Teren

Nr cadastral	Suprafața (mp)*	Observații / Referințe
	551	

\* Suprafața este determinată în planul de proiecție Stereo 70.



## Date referitoare la teren

Crt	Categorie folosință	Intra vilan	Suprafața (mp)	Tarla	Parcelă	Nr. topo	Observații / Referințe
1	drum	NU	551	-	1107	-	de 1107

## Lungime Segmente

1) Valorile lungimilor segmentelor sunt obținute din proiecție în plan.

Punct început	X / Y	Punct sfârșit	X / Y	Lungime segment (** (m)
1	473.347,893 558.589,633	2	473.255,257 558.599,694	93.181
2	473.255,257 558.599,694	3	473.225,198 558.602,959	30.236
3	473.225,198 558.602,959	4	473.205,509 558.605,098	19.805
4	473.205,509 558.605,098	5	473.189,158 558.606,874	16.447
5	473.189,158 558.606,874	6	473.179,486 558.607,219	9.678

Punct început	X / Y	Punct sfârșit	X / Y	Lungime segment (** (m)
6	473.179,486 558.607,219	7	473.178,75 558.603,88	3.419
7	473.178,75 558.603,88	8	473.178,73 558.603,087	0.793
8	473.178,73 558.603,087	9	473.179,944 558.603,117	1.214
9	473.179,944 558.603,117	10	473.187,183 558.603,065	7.239
10	473.187,183 558.603,065	11	473.202,866 558.601,363	15.775
11	473.202,866 558.601,363	12	473.227,75 558.599,452	24.957
12	473.227,75 558.599,452	13	473.266,998 558.595,876	39.411
13	473.266,998 558.595,876	14	473.320,692 558.589,675	54.051
14	473.320,692 558.589,675	15	473.320,553 558.588,59	1.094
15	473.320,553 558.588,59	16	473.346,157 558.585,811	25.754
16	473.346,157 558.585,811	1	473.347,893 558.589,633	4.198

\*\* Lungimile segmentelor sunt determinate în planul de proiecție Stereo 70 și sunt rotunjite la 1 milimetru.

\*\*\* Distanța dintre puncte este formată din segmente cumulate ce sunt mai mici decât valoarea 1 milimetru.



**DATE DESPRE IMOBILUL NR. 13919**

Oficiul de Cadastru și Publicitate Imobiliară MUREȘ  
Biroul de Cadastru și Publicitate Imobiliară Târgu Mureș

**A. Partea I. Descrierea imobilului**

TEREN Necunoscut

Adresa: Loc. Corunca, Jud. Mureș

Nr. Crt	Nr cadastral Nr. topografic	Suprafața* (mp)	Observații / Referințe
A1		1.751	Sector cadastral:8 Teren neimprejmuit;

**B. Partea II. Proprietari și acte**

Inscrieri privitoare la dreptul de proprietate și alte drepturi reale		Referințe
/		
Act Normativ nr. 7, din 13/03/1996 emis de PARLAMENTUL ROMANIEI;		
B1	Intabulare, drept de PROPRIETATE, dobandit prin Lege, cota actuala 1/1, cota initiala 1/1 1) <b>NEIDENTIFICAT NEIDENTIFICAT</b>	A1
B2	Se noteaza mentiunea proprietar neidentificat	A1

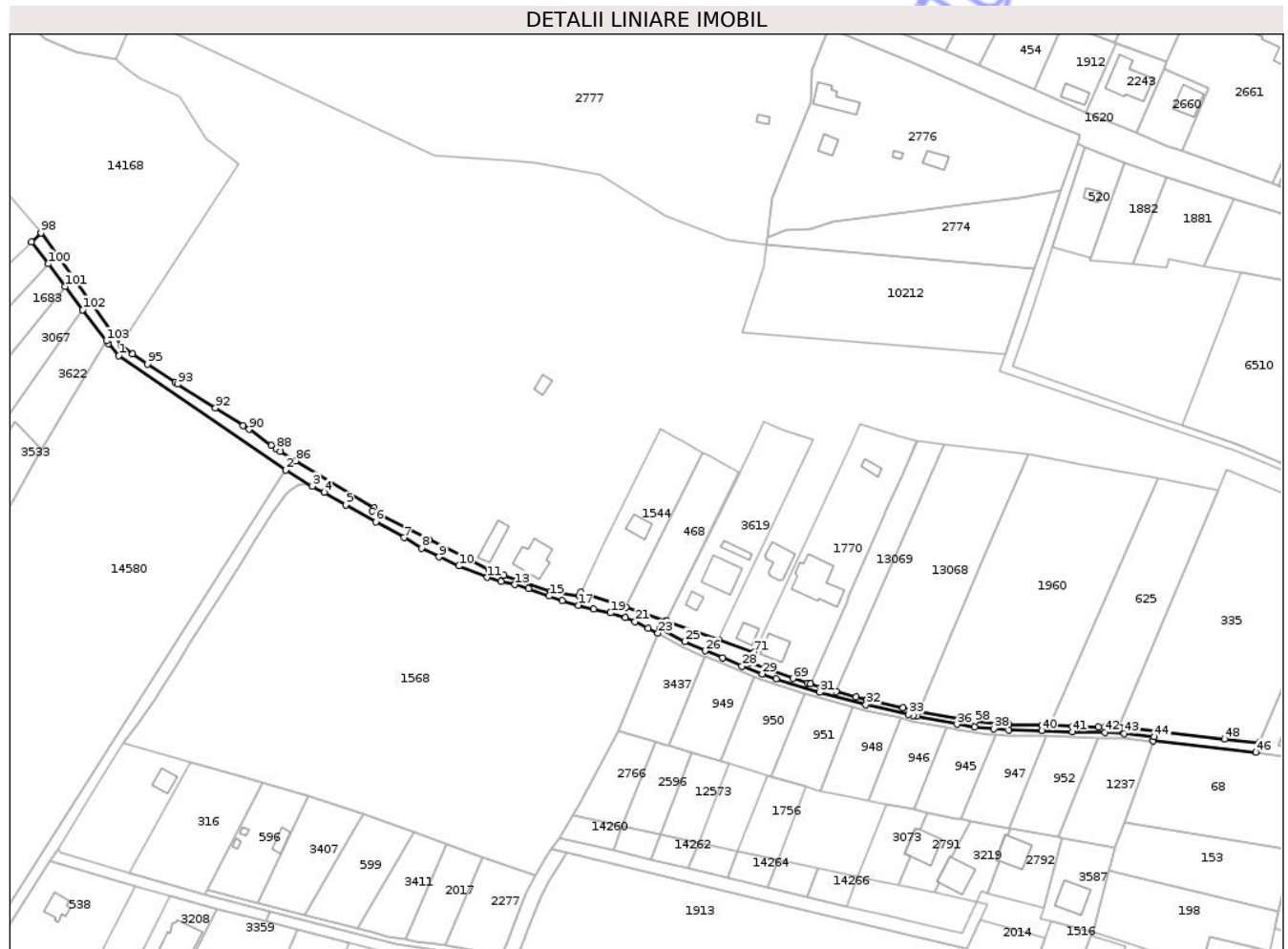
**C. Partea III. SARCINI .**

Inscrieri privind dezmembramintele dreptului de proprietate, drepturi reale de garanție și sarcini	Referințe
NU SUNT	

**Teren**

Nr cadastral	Suprafața (mp)*	Observații / Referințe
	1.751	

\* Suprafața este determinată în planul de proiecție Stereo 70.



**Date referitoare la teren**

Crt	Categorie folosință	Intra vilan	Suprafața (mp)	Tarla	Parcelă	Nr. topo	Observații / Referințe
1	drum	DA	1.636	-	-	-	
2	drum	NU	115	-	-	-	

**Lungime Segmente**

1) Valorile lungimilor segmentelor sunt obținute din proiecție în plan.

Punct început	X / Y	Punct sfârșit	X / Y	Lungime segment	Punct început	X / Y	Punct sfârșit	X / Y	Lungime segment	Punct început	X / Y	Punct sfârșit	X / Y	Lungime segment
1	470.923,531 556.808,285	2	470.986,309 556.765,244	76.116	2	470.986,352 556.759,195	3	470.996,352 556.759,195	11.724	3	470.996,352 556.759,195	4	471.000,943 556.756,843	5.158
4	471.000,943 556.756,843	5	471.008,922 556.752,028	9.319	5	471.008,922 556.752,028	6	471.020,26 556.745,729	12.974	6	471.020,26 556.745,729	7	471.030,954 556.739,766	12.244
7	471.030,954 556.739,766	8	471.037,449 556.735,819	7.6	8	471.037,449 556.735,819	9	471.044,112 556.732,543	7.425	9	471.044,112 556.732,543	10	471.051,587 556.729,128	8.218
10	471.051,587 556.729,128	11	471.062,31 556.724,816	11.558	11	471.062,31 556.724,816	12	471.067,517 556.723,22	5.446	12	471.067,517 556.723,22	13	471.072,668 556.722,073	5.277
13	471.072,668 556.722,073	14	471.077,763 556.720,617	5.299	14	471.077,763 556.720,617	15	471.085,574 556.717,817	8.298	15	471.085,574 556.717,817	16	471.090,445 556.716,053	5.181

Punct început	X / Y	Punct sfârșit	X / Y	Lungime segment	Punct început	X / Y	Punct sfârșit	X / Y	Lungime segment	Punct început	X / Y	Punct sfârșit	X / Y	Lungime segment
16	471.090,445 556.716,053	17	471.096,548 556.714,318	6.345	17	471.096,548 556.714,318	18	471.102,372 556.712,946	5.983	18	471.102,372 556.712,946	19	471.108,671 556.711,434	6.478
19	471.108,671 556.711,434	20	471.114,298 556.709,642	5.905	20	471.114,298 556.709,642	21	471.117,909 556.708,215	3.883	21	471.117,909 556.708,215	22	471.122,948 556.705,723	5.622
22	471.122,948 556.705,723	23	471.126,537 556.703,812	4.066	23	471.126,537 556.703,812	24	471.127,288 556.705,678	2.011	24	471.127,288 556.705,678	25	471.136,742 556.700,657	10.705
25	471.136,742 556.700,657	26	471.144,312 556.697,176	8.332	26	471.144,312 556.697,176	27	471.150,862 556.694,584	7.044	27	471.150,862 556.694,584	28	471.158,197 556.691,476	7.966
28	471.158,197 556.691,476	29	471.165,789 556.688,473	8.164	29	471.165,789 556.688,473	30	471.171,004 556.686,597	5.542	30	471.171,004 556.686,597	31	471.187,492 556.681,557	17.241
31	471.187,492 556.681,557	32	471.204,856 556.676,897	17.978	32	471.204,856 556.676,897	33	471.220,919 556.673,224	16.478	33	471.220,919 556.673,224	34	471.222,728 556.672,81	1.856
34	471.222,728 556.672,81	35	471.224,058 556.672,548	1.356	35	471.224,058 556.672,548	36	471.239,199 556.669,564	15.432	36	471.239,199 556.669,564	37	471.245,708 556.668,472	6.6
37	471.245,708 556.668,472	38	471.253,077 556.667,896	7.391	38	471.253,077 556.667,896	39	471.258,577 556.667,392	5.523	39	471.258,577 556.667,392	40	471.271,032 556.667,227	12.456
40	471.271,032 556.667,227	41	471.282,604 556.666,774	11.581	41	471.282,604 556.666,774	42	471.294,881 556.666,486	12.28	42	471.294,881 556.666,486	43	471.302,118 556.666,117	7.246
43	471.302,118 556.666,117	44	471.313,567 556.664,82	11.522	44	471.313,567 556.664,82	45	471.313,07 556.663,417	1.488	45	471.313,07 556.663,417	46	471.351,61 556.659,048	38.787
46	471.351,61 556.659,048	47	471.353,078 556.662,545	3.793	47	471.353,078 556.662,545	48	471.339,862 556.664,028	13.299	48	471.339,862 556.664,028	49	471.302,281 556.668,194	37.811
49	471.302,281 556.668,194	50	471.300,705 556.668,257	1.577	50	471.300,705 556.668,257	51	471.299,8 556.668,293	0.906	51	471.299,8 556.668,293	52	471.294,944 556.668,485	4.86
52	471.294,944 556.668,485	53	471.292,385 556.668,545	2.56	53	471.292,385 556.668,545	54	471.282,666 556.668,773	9.722	54	471.282,666 556.668,773	55	471.274,107 556.669,108	8.566
55	471.274,107 556.669,108	56	471.271,084 556.669,226	3.025	56	471.271,084 556.669,226	57	471.258,654 556.669,391	12.431	57	471.258,654 556.669,391	58	471.245,979 556.670,454	12.719
58	471.245,979 556.670,454	59	471.240,048 556.671,436	6.012	59	471.240,048 556.671,436	60	471.224,854 556.674,43	15.486	60	471.224,854 556.674,43	61	471.223,144 556.674,767	1.743
61	471.223,144 556.674,767	62	471.218,957 556.675,724	4.295	62	471.218,957 556.675,724	63	471.205,338 556.678,838	13.97	63	471.205,338 556.678,838	64	471.201,207 556.679,947	4.277
64	471.201,207 556.679,947	65	471.193,656 556.681,974	7.818	65	471.193,656 556.681,974	66	471.188,077 556.683,471	5.776	66	471.188,077 556.683,471	67	471.183,899 556.684,748	4.369
67	471.183,899 556.684,748	68	471.182,89 556.685,056	1.055	68	471.182,89 556.685,056	69	471.177,357 556.686,747	5.786	69	471.177,357 556.686,747	70	471.160,79 556.692,656	17.589
70	471.160,79 556.692,656	71	471.162,688 556.696,665	4.436	71	471.162,688 556.696,665	72	471.149,321 556.701,402	14.182	72	471.149,321 556.701,402	73	471.129,982 556.708,377	20.558
73	471.129,982 556.708,377	74	471.129,641 556.708,493	0.36	74	471.129,641 556.708,493	75	471.114,554 556.713,597	15.927	75	471.114,554 556.713,597	76	471.097,597 556.719,333	17.901
76	471.097,597 556.719,333	77	471.096,87 556.717,797	1.699	77	471.096,87 556.717,797	78	471.085,933 556.719,393	11.053	78	471.085,933 556.719,393	79	471.068,436 556.725,629	18.575
79	471.068,436 556.725,629	80	471.064,398 556.727,068	4.287	80	471.064,398 556.727,068	81	471.062,985 556.727,572	1.5	81	471.062,985 556.727,572	82	471.053,06 556.732,58	11.117
82	471.053,06 556.732,58	83	471.040,47 556.738,82	14.052	83	471.040,47 556.738,82	84	471.018,98 556.749,89	24.174	84	471.018,98 556.749,89	85	471.019,586 556.750,96	1.23
85	471.019,586 556.750,96	86	470.990,311 556.768,661	34.21	86	470.990,311 556.768,661	87	470.984,287 556.772,209	6.991	87	470.984,287 556.772,209	88	470.982,849 556.773,056	1.669
88	470.982,849 556.773,056	89	470.980,953 556.774,429	2.341	89	470.980,953 556.774,429	90	470.972,583 556.780,49	10.334	90	470.972,583 556.780,49	91	470.970,408 556.781,959	2.625
91	470.970,408 556.781,959	92	470.959,912 556.788,549	12.393	92	470.959,912 556.788,549	93	470.945,675 556.797,486	16.81	93	470.945,675 556.797,486	94	470.944,726 556.798,186	1.179
94	470.944,726 556.798,186	95	470.934,275 556.805,065	12.512	95	470.934,275 556.805,065	96	470.928,713 556.808,85	6.728	96	470.928,713 556.808,85	97	470.924,379 556.812,246	5.506
97	470.924,379 556.812,246	98	470.894,158 556.854,368	51.842	98	470.894,158 556.854,368	99	470.890,631 556.851,034	4.853	99	470.890,631 556.851,034	100	470.896,895 556.842,768	10.371
100	470.896,895 556.842,768	101	470.903,325 556.834,283	10.646	101	470.903,325 556.834,283	102	470.909,951 556.825,539	10.971	102	470.909,951 556.825,539	103	470.918,826 556.813,828	14.694
103	470.918,826 556.813,828	104	470.919,666 556.812,847	1.291	104	470.919,666 556.812,847	1	470.923,531 556.808,285	5.979					

\*\* Lungimile segmentelor sunt determinate în planul de proiecție Stereo 70 și sunt rotunjite la 1 milimetru.

\*\*\* Distanța dintre puncte este formată din segmente cumulate ce sunt mai mici decât valoarea 1 milimetru.

