

Agenția Națională de Cadastru și Publicitate Imobiliară - ANCPI - Ordin nr. 1777/2018 din 27 decembrie 2018

Ordinul nr. 1777/2018 privind aprobarea începerii lucrărilor de înregistrare sistematică a imobilelor, pe sectoare cadastrale, în 15 unități administrativ-teritoriale din județul Mehedinți

În vigoare de la 31 ianuarie 2019

Publicat în Monitorul Oficial, Partea I nr. 78 din 31 ianuarie 2019. Formă aplicabilă la 05 februarie 2019.

Având în vedere prevederile art. 11 alin. (1) din Legea cadastrului și a publicității imobiliare nr. 7/1996, republicată, cu modificările și completările ulterioare,

în temeiul art. 3 alin. (13) din Legea cadastrului și a publicității imobiliare nr. 7/1996, republicată, cu modificările și completările ulterioare,

directorul general al Agenției Naționale de Cadastru și Publicitate Imobiliară emite prezentul ordin.

Art. 1. - Se aprobă începerea lucrărilor de înregistrare sistematică a imobilelor, pe sectoare cadastrale, situate pe teritoriul a 15 unități administrativ-teritoriale din județul Mehedinți, după cum urmează:

- a)** unitatea administrativ-teritorială Braniștea - sectoarele cadastrale nr. 7, 8 și 12;
- b)** unitatea administrativ-teritorială Breznița-Ocol - sectoarele cadastrale nr. 20, 31 și 41;
- c)** unitatea administrativ-teritorială Burila Mare - sectoarele cadastrale nr. 29, 33, 35 și 38;
- d)** unitatea administrativ-teritorială Cireșu - sectorul cadastral nr. 2;
- e)** unitatea administrativ-teritorială Corcova - sectorul cadastral nr. 29;
- f)** unitatea administrativ-teritorială Corlățel - sectorul cadastral nr. 1;
- g)** unitatea administrativ-teritorială Devesel - sectorul cadastral nr. 69;
- h)** unitatea administrativ-teritorială Gogoșu - sectoarele cadastrale nr. 47 și 57;
- i)** unitatea administrativ-teritorială Grozești - sectorul cadastral nr. 25;
- j)** unitatea administrativ-teritorială Gruia - sectorul cadastral nr. 2;
- k)** unitatea administrativ-teritorială Oprișor - sectoarele cadastrale nr. 4, 5, 22, 39, 40, 42 și 44;
- l)** unitatea administrativ-teritorială Salcia - sectorul cadastral nr. 2;

m) unitatea administrativ-teritorială Vânători - sectoarele cadastrale nr. 9 și 12;

n) unitatea administrativ-teritorială Vânju Mare - sectoarele cadastrale nr. 105 și 106;

o) unitatea administrativ-teritorială Vlădaia - sectorul cadastral nr. 37.

Art. 2. - Reprezentarea grafică a sectoarelor cadastrale în care se desfășoară lucrările de înregistrare sistematică a imobilelor este prevăzută în anexele nr. 1-15 la prezentul ordin.

Art. 3. - Anexele nr. 1-15 fac parte integrantă din prezentul ordin.

Art. 4. - Prezentul ordin se publică în Monitorul Oficial al României, Partea I.

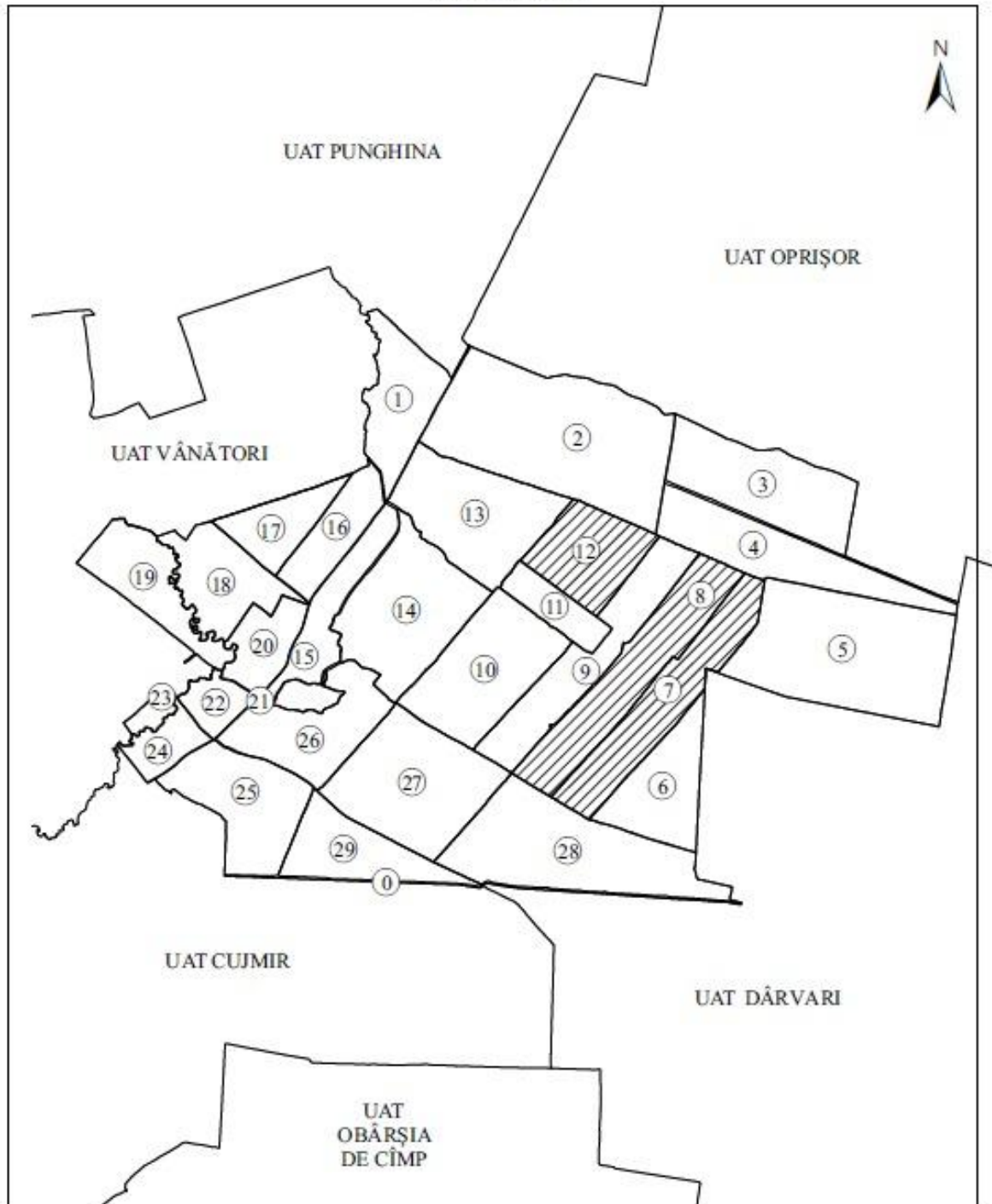
Directorul general al Agenției Naționale de Cadastru și Publicitate Imobiliară,
Radu-Codruț Ștefănescu

București, 27 decembrie 2018.

Nr. 1.777.

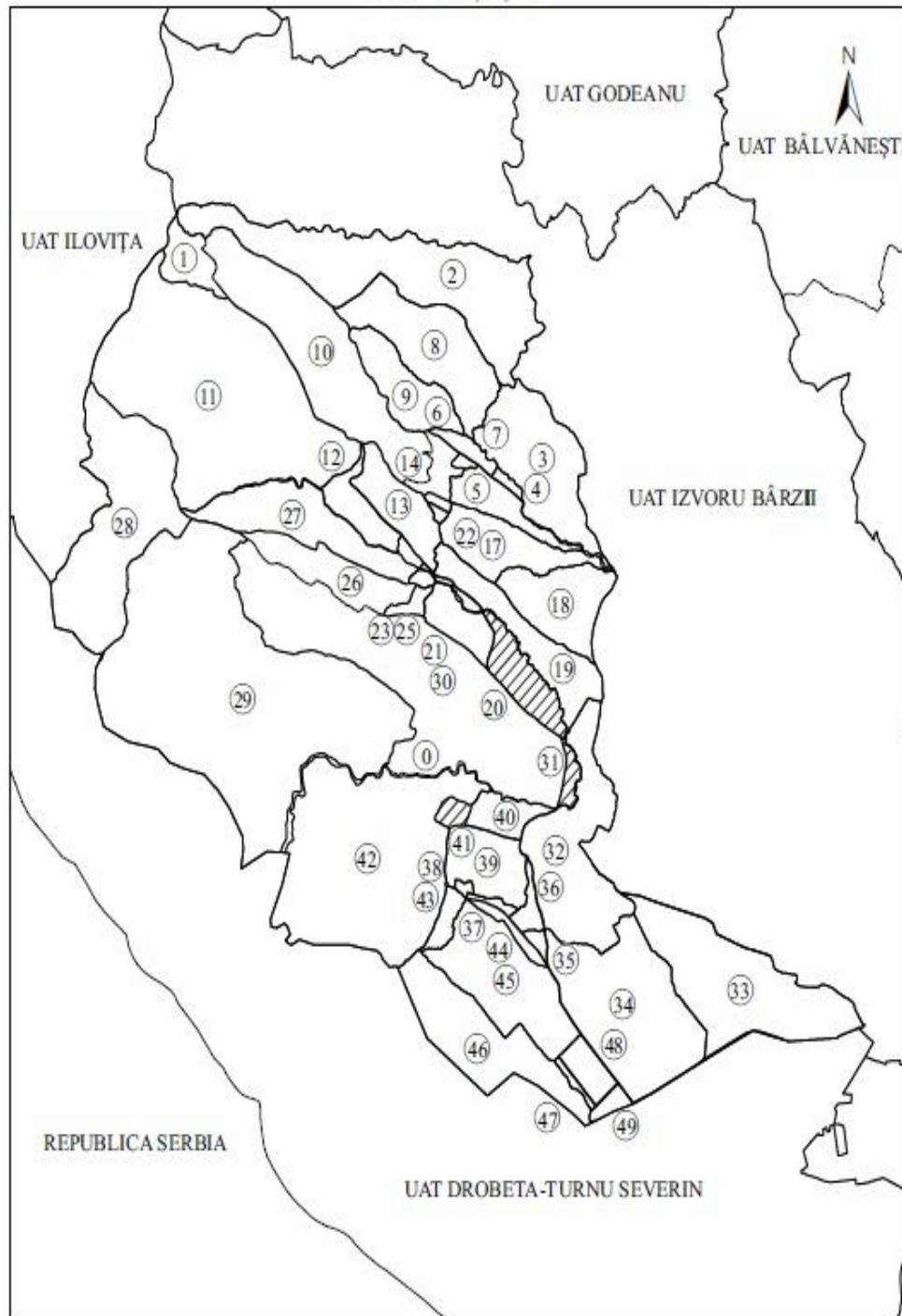
ANEXA Nr. 1

Reprezentarea grafică a sectoarelor cadastrale în care se desfășoară lucrări de înregistrare sistematică
Județ: MEHEDINȚI
UAT: BRANIȘTEA
Sectoare: 7, 8, 12



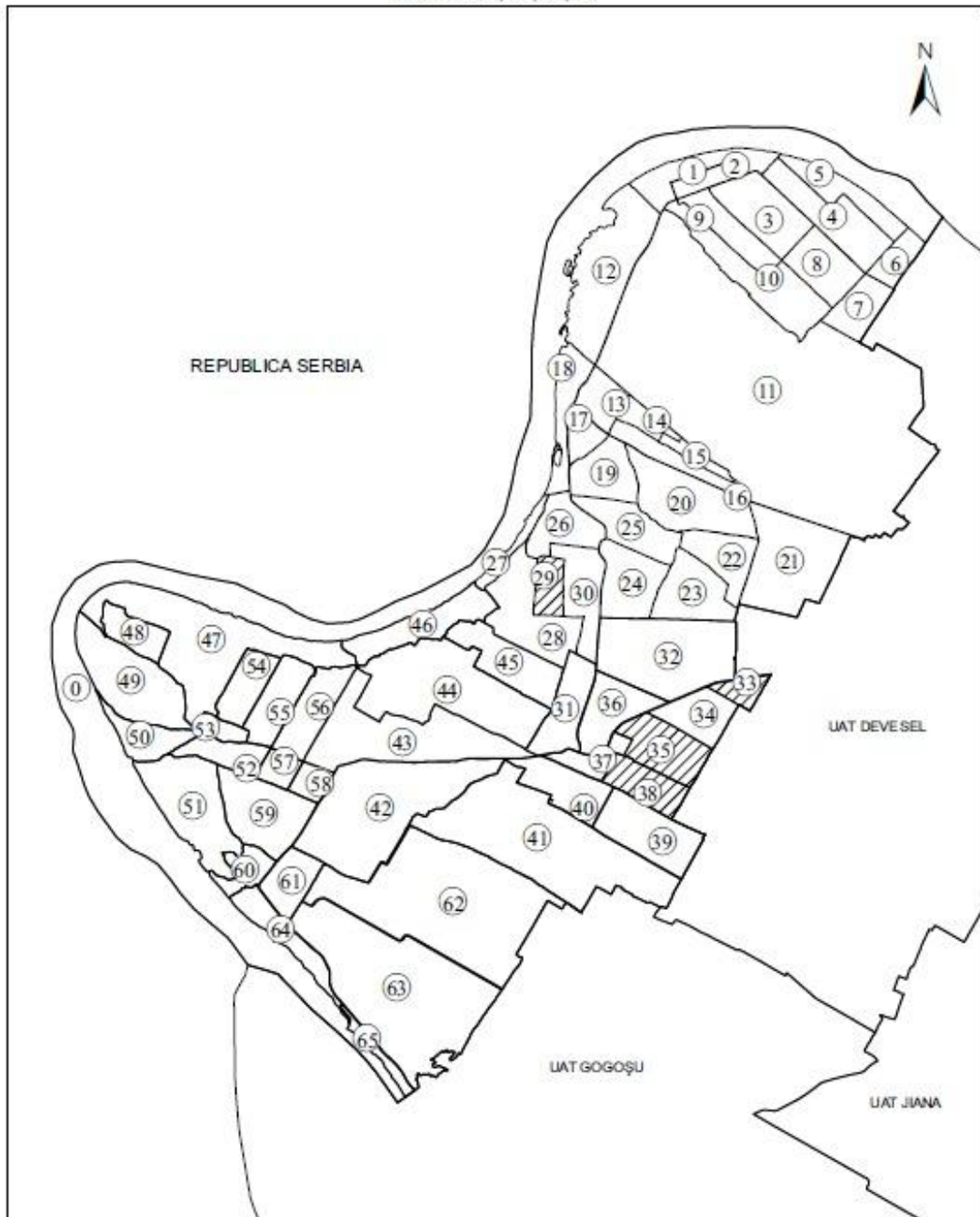
ANEXA Nr. 2

Reprezentarea grafică a sectoarelor cadastrale în care se desfășoară lucrări de înregistrare sistematică
Județ: MEHEDINȚI
UAT: BREZNIȚA - OCOL
Sectoare: 20, 31, 41



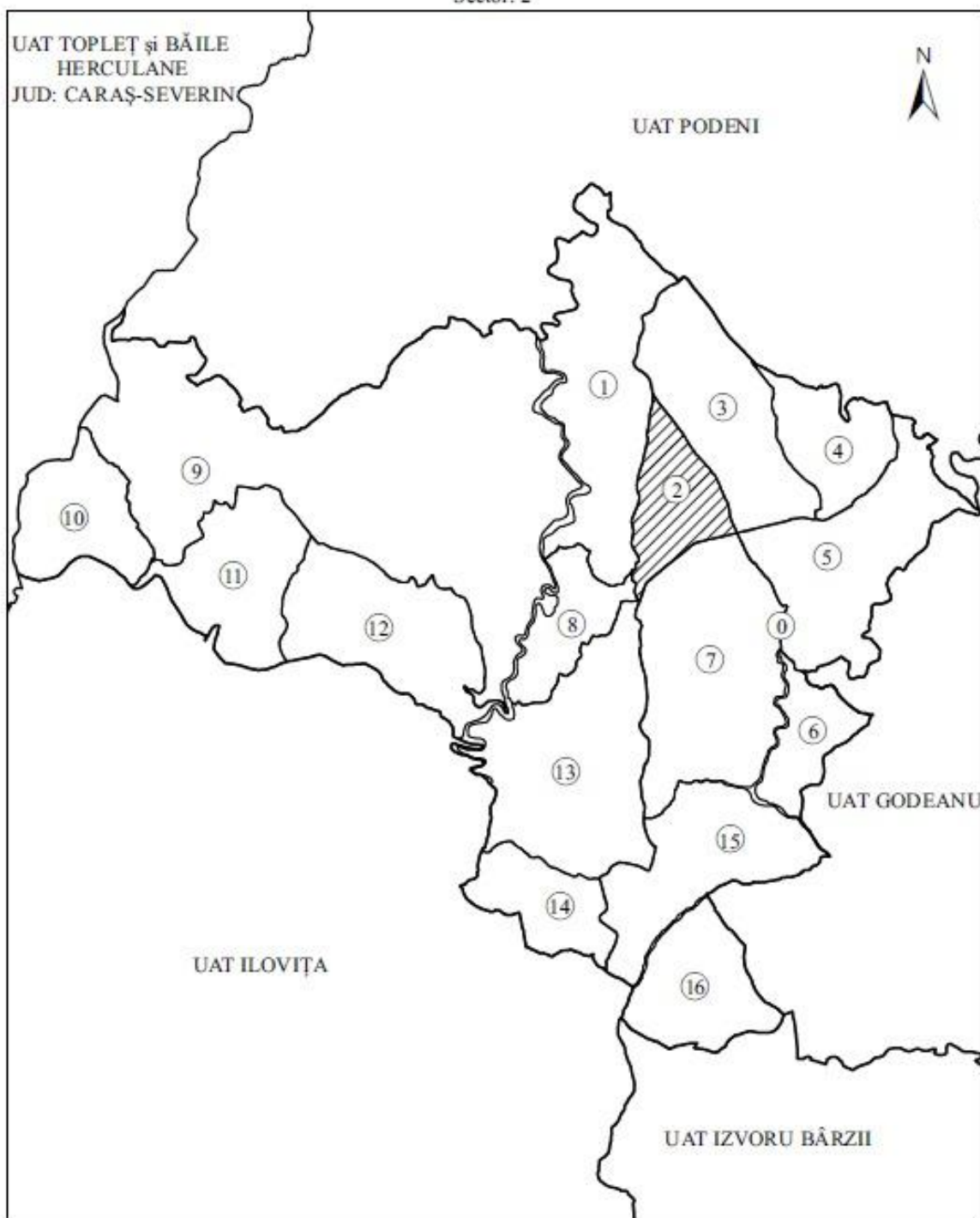
ANEXA Nr. 3

Reprezentarea grafică a sectoarelor cadastrale în care se desfășoară lucrări de înregistrare sistematică
 Județ: MEHEDINȚI
 UAT: BURILA MARE
 Sectoare: 29, 33, 35, 38



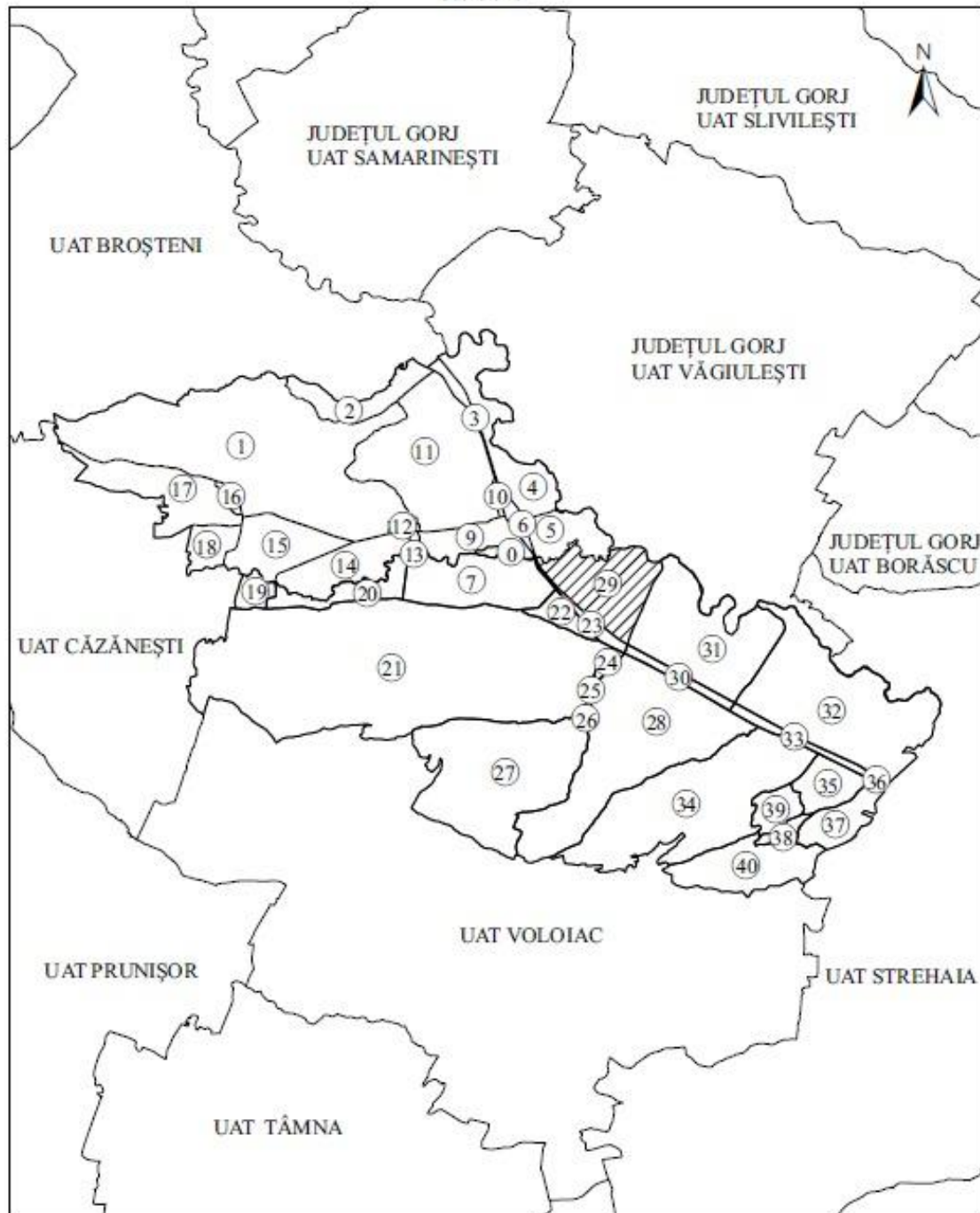
ANEXA Nr. 4

Reprezentarea grafică a sectoarelor cadastrale în care se desfășoară lucrări de înregistrare sistematică
Județ: MEHEDINȚI
UAT: CIREȘU
Sector: 2



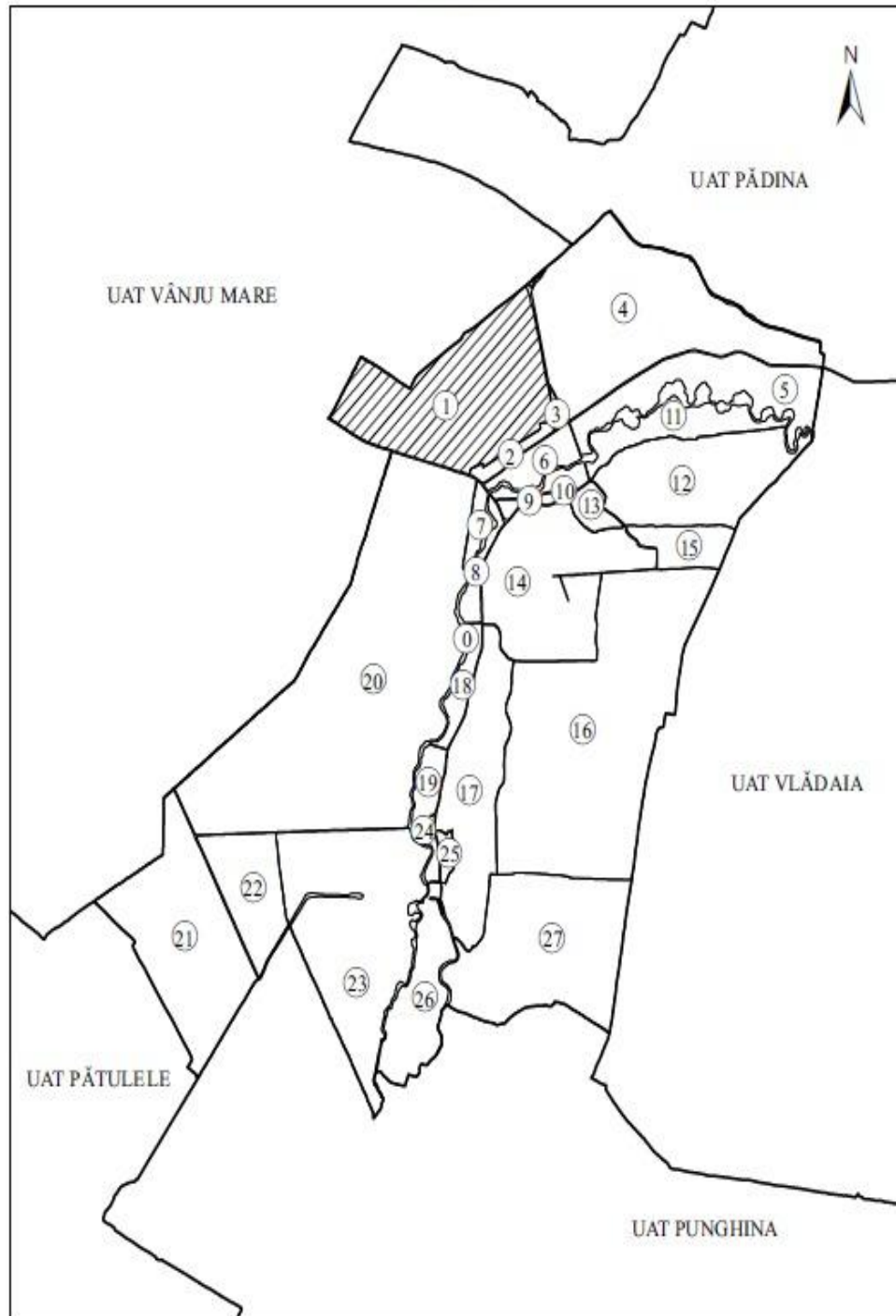
ANEXA Nr. 5

Reprezentarea grafică a sectoarelor cadastrale în care se desfășoară lucrări de înregistrare sistematică
 Județ: MEHEDINȚI
 UAT: CORCOVA
 Sector: 29



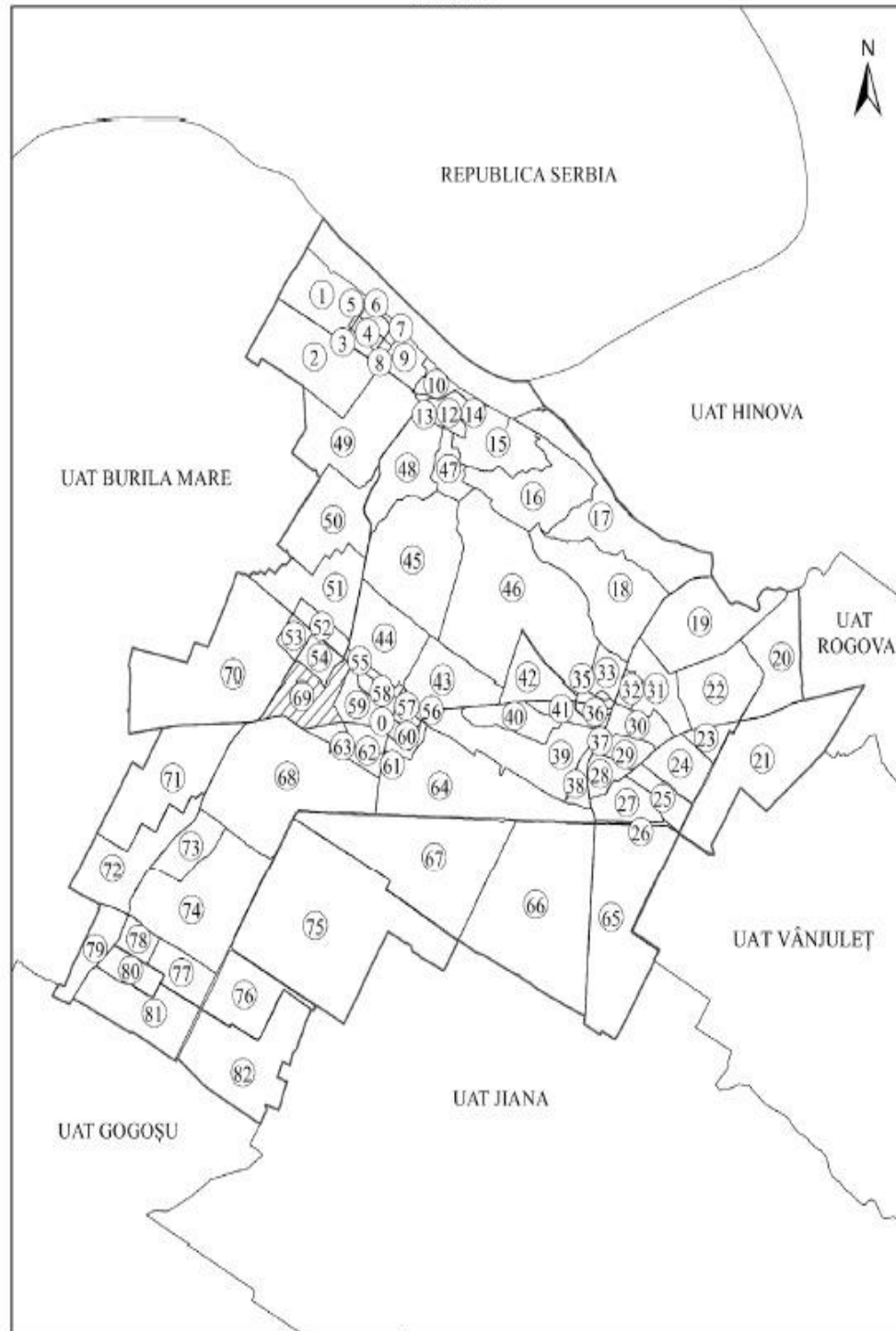
ANEXA Nr. 6

Reprezentarea grafică a sectoarelor cadastrale în care se desfășoară lucrări de înregistrare sistematică
Județ: MEHEDINȚI
UAT: CORLĂȚEL
Sector: 1



ANEXA Nr. 7

Reprezentarea grafică a sectoarelor cadastrale în care se desfășoară lucrări de înregistrare sistematică
Județ: MEHEDINȚI
UAT: DEVESEL
Sector: 69

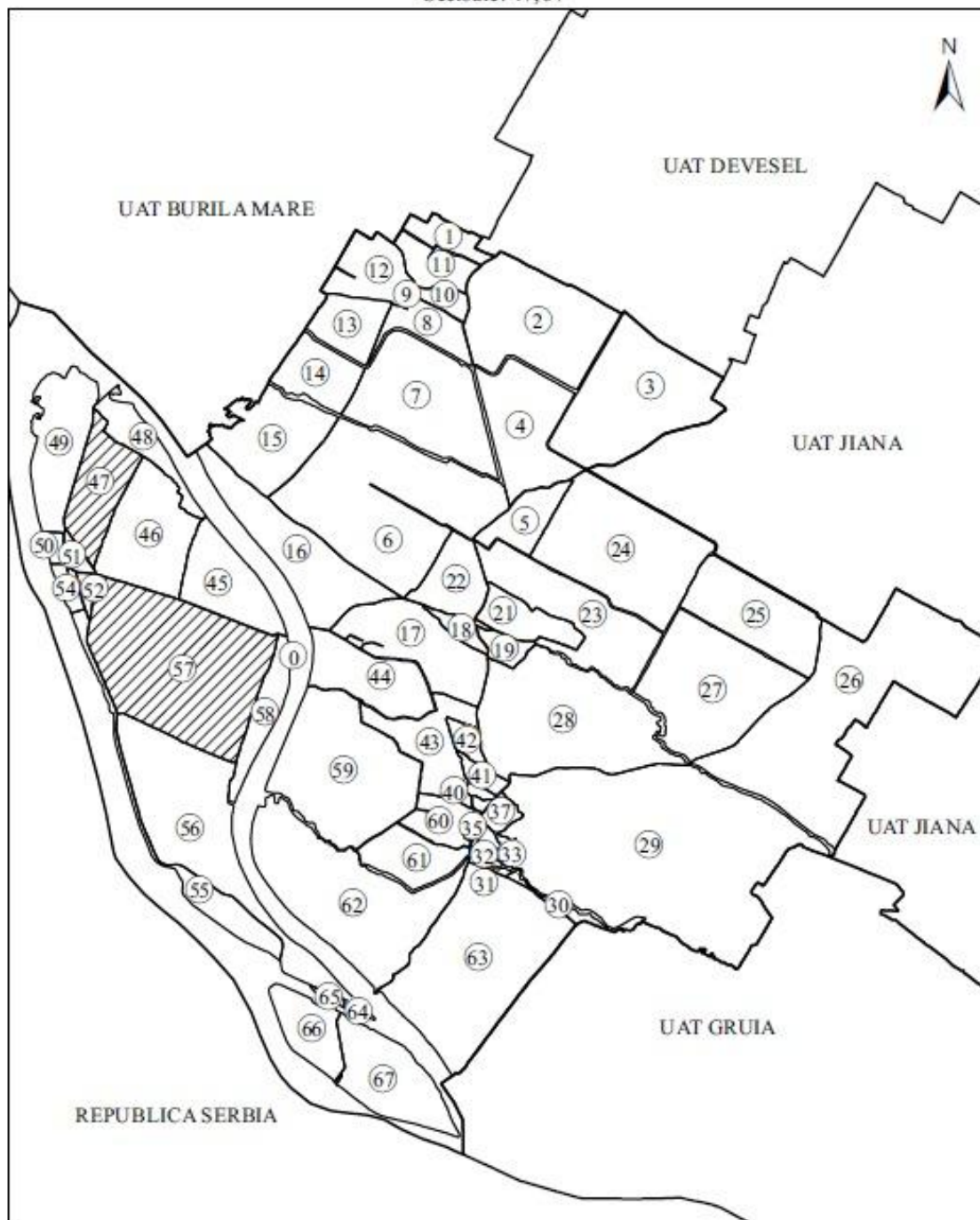


Reprezentarea grafică a sectoarelor cadastrale în care se desfășoară lucrări de înregistrare sistematică

Județ: MEHEDINȚI

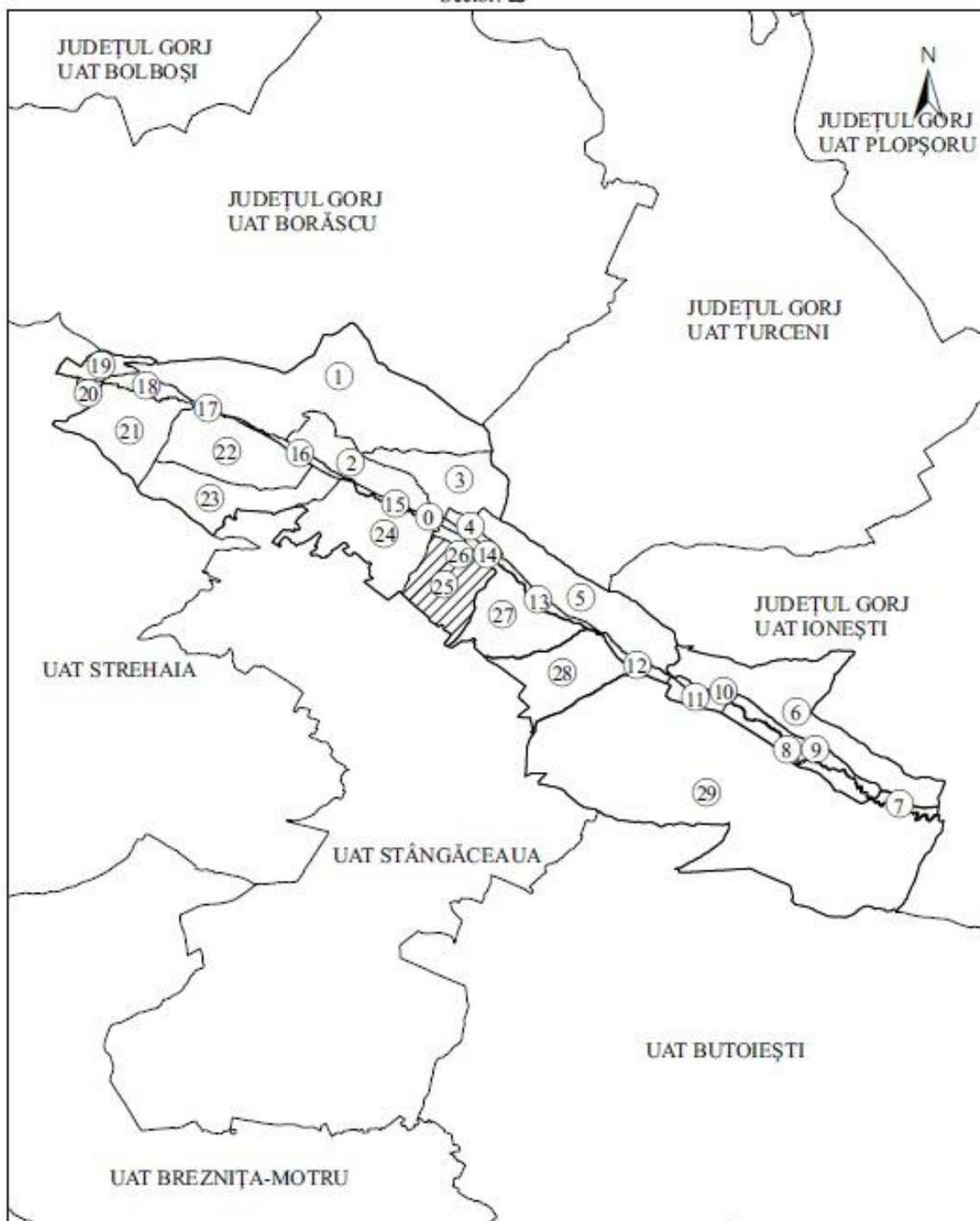
UAT: GOGOȘU

Sectoare: 47, 57



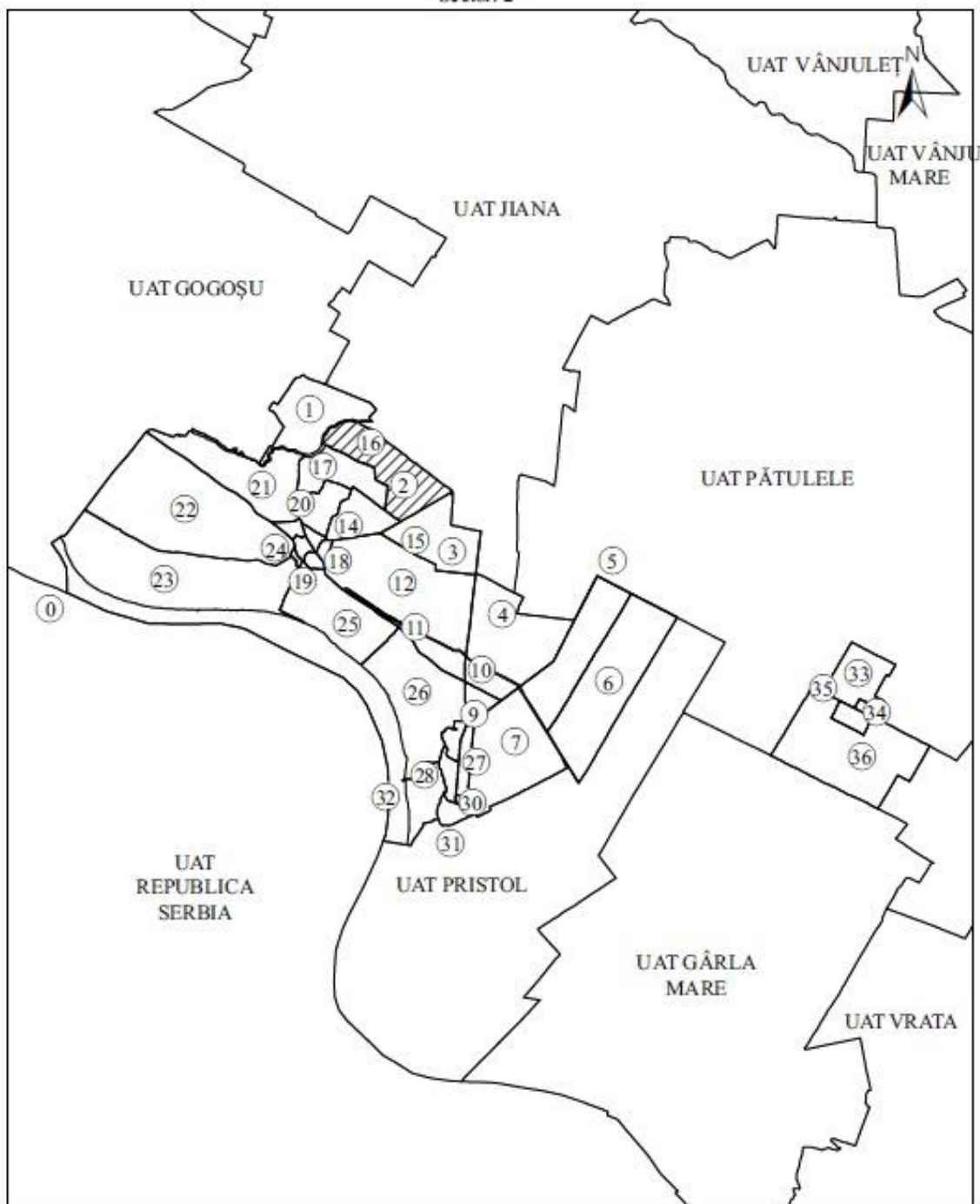
ANEXA Nr. 9

Reprezentarea grafică a sectoarelor cadastrale în care se desfășoară lucrări de înregistrare sistematică
Județ: MEHEDINȚI
UAT: GROZEȘTI
Sector: 25



ANEXA Nr. 10

Reprezentarea grafică a sectoarelor cadastrale în care se desfășoară lucrări de înregistrare sistematică
Județ: MEHEDINȚI
UAT: GRUIA
Sector: 2



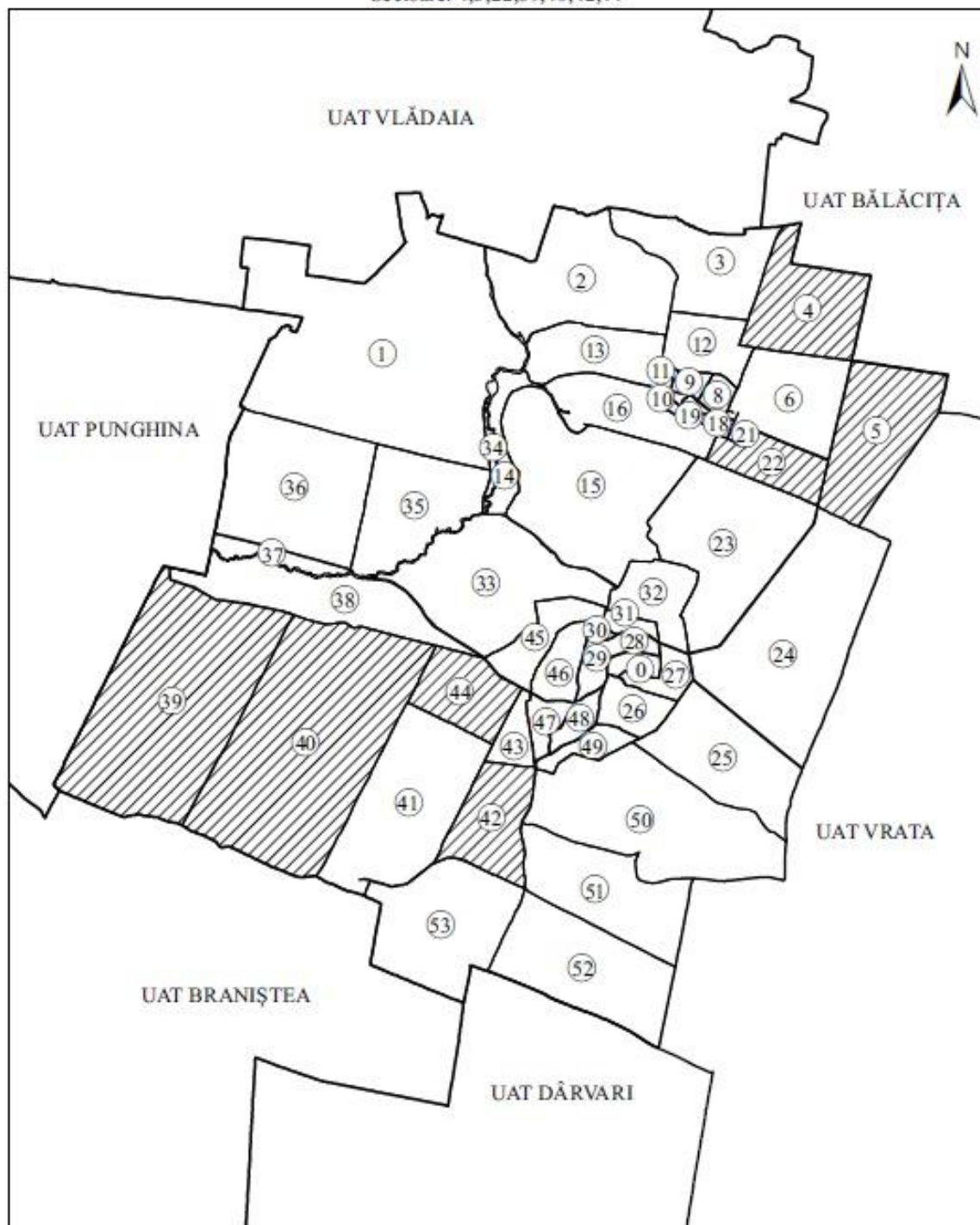
ANEXA Nr. 11

Reprezentarea grafică a sectoarelor cadastrale în care se desfășoară lucrări de înregistrare sistematică

Județ: MEHEDINȚI

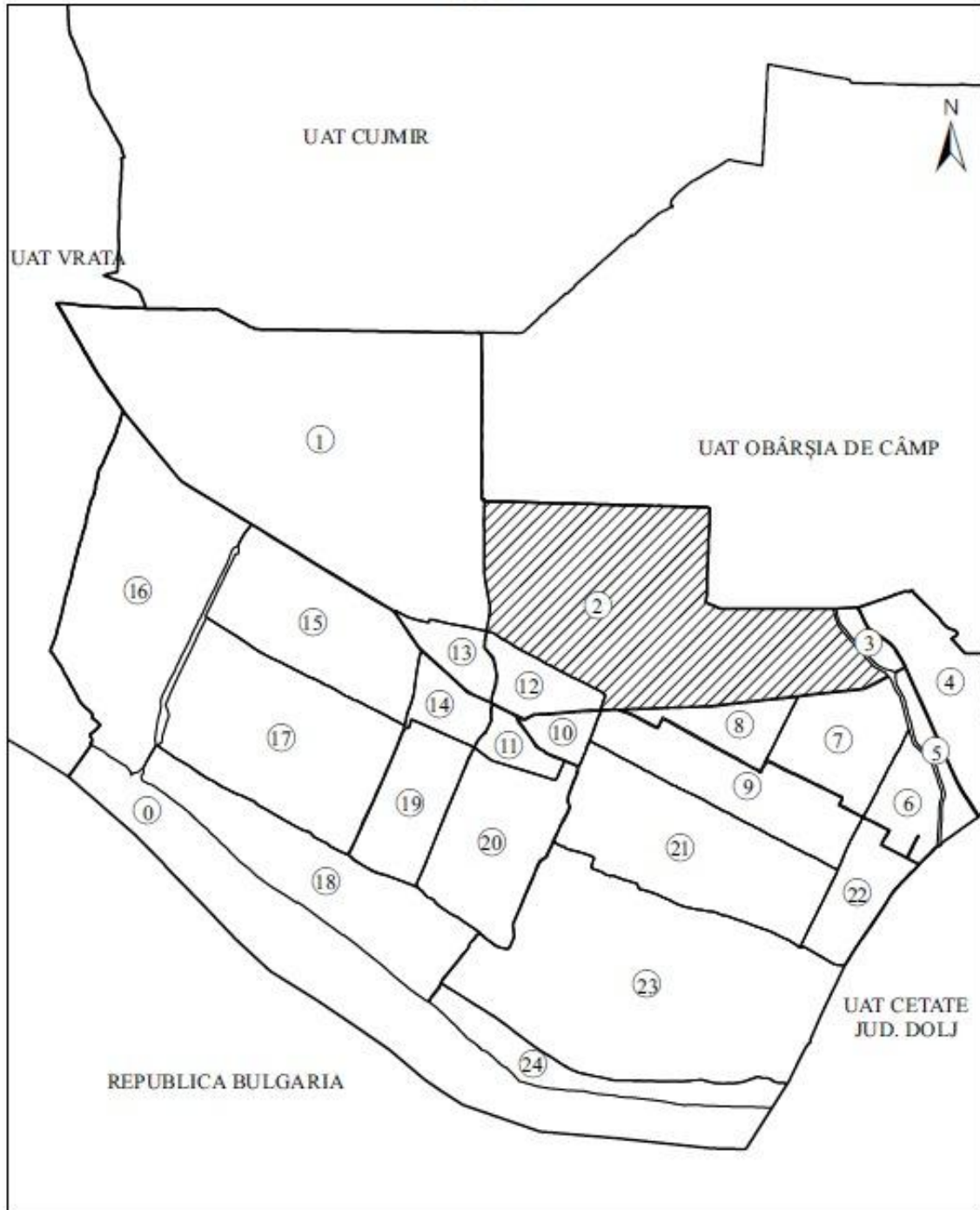
UAT: OPRÎȘOR

Sectoare: 4,5,22,39,40,42,44



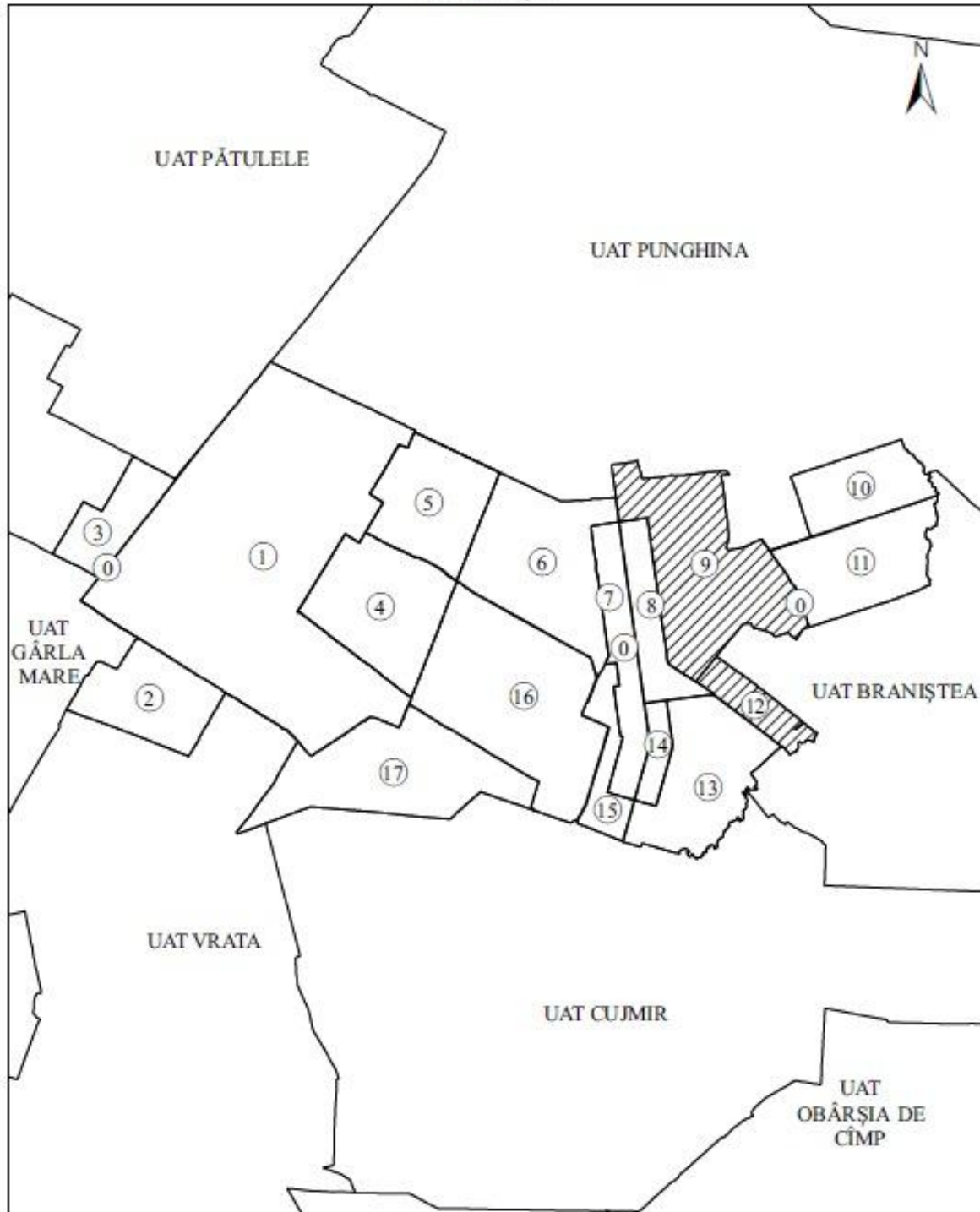
ANEXA Nr. 12

Reprezentarea grafică a sectoarelor cadastrale în care se desfășoară lucrări de înregistrare sistematică
Județ: MEHEDINȚI
UAT: SALCIA
Sector: 2



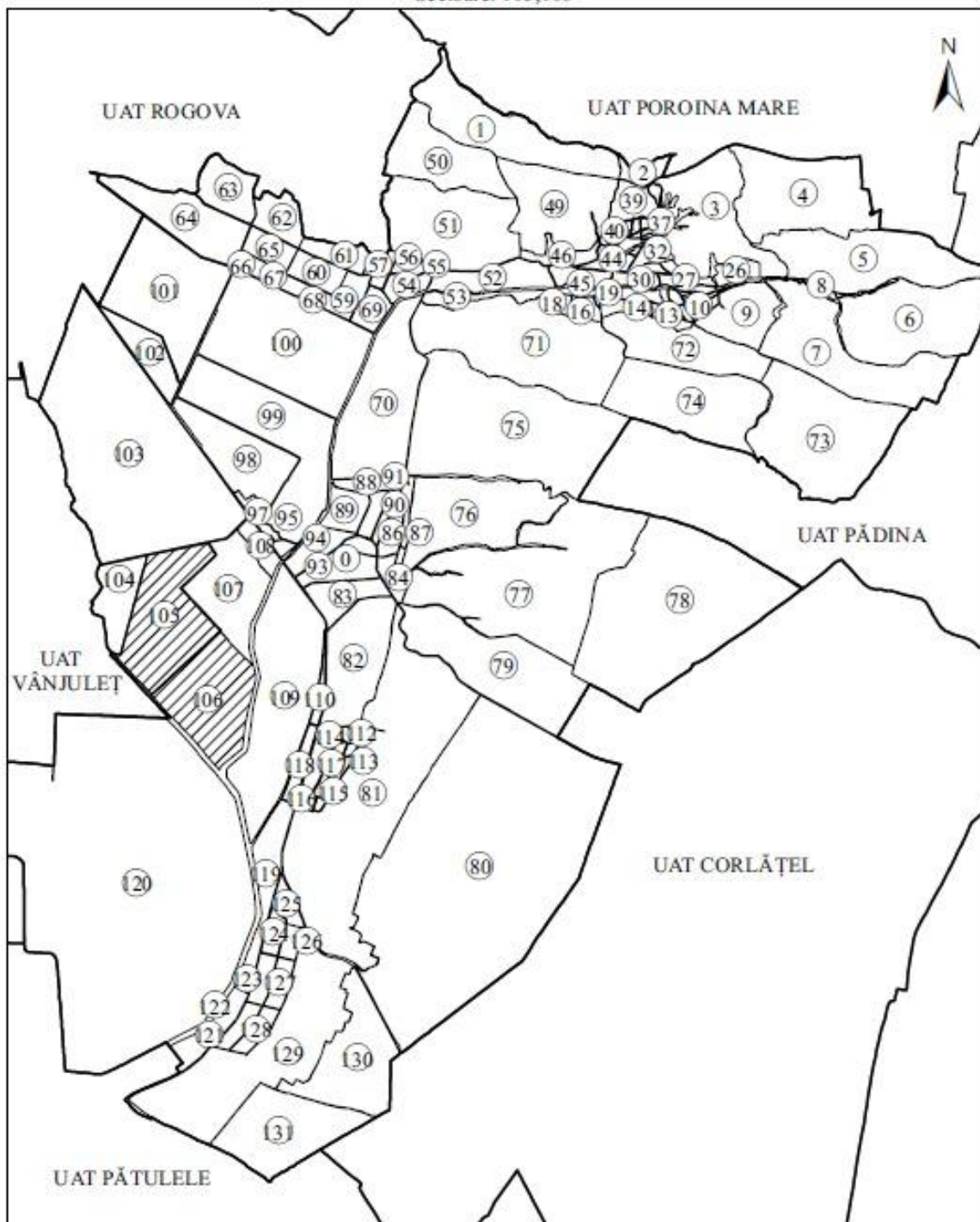
ANEXA Nr. 13

Reprezentarea grafică a sectoarelor cadastrale în care se desfășoară lucrări de înregistrare sistematică
 Județ: MEHEDINȚI
 UAT: VÂNĂTORI
 Sectoare: 9, 12



ANEXA Nr. 14

Reprezentarea grafică a sectoarelor cadastrale în care se desfășoară lucrări de înregistrare sistematică
 Judet: MEHEDINȚI
 UAT: VÂNJU MARE
 Sectoare: 105,106



ANEXA Nr. 15

Reprezentarea grafică a sectoarelor cadastrale în care se desfășoară lucrări de înregistrare sistematică
Județ: MEHEDINȚI
UAT: VLĂDAIA
Sector: 37

