

## REGISTRUL CADASTRAL AL IMOBILELOR

ANEXA Nr. 2

UAT Ponoarele  
Zonă necooperativizată (NCo)

Sector cadastral nr. 17

1. DESCRIEREA IMOBILULUI																	
DATE TEREN												DATE CONSTRUCȚII					
Identificator teren	Adresă imobil	Număr cadastral	Nr. CF	Id.ETERRA	Suprafața măsurată	Intravilan / extra.(I/E)	Nr. top.	Nr. tarla	Nr. parcelă	Categorie folosință	Suprafață parcelă	Identificator construcție	Cod grupă destinație	Suprafața construită	Nr. niveluri	Nr. CF	Constr. cu acte (DA/NU)
5400	Intravilan, Loc. Cracu Muntelui, Str. CIREȘILOR, UAT. Ponoarele, Jud. Mehedinți				2469	I				L	1462						
						I				P	558						
						E				P	449						

2. PROPRIETATEA / POSESIA													
Titularul dreptului / posesiei			Proprietar=1 / Posesor=0	Data nașterii / CUI	Domiciliu / Sediul	Cota parte	Identificator entitate asociată	Cotă parte teren UI	Mod de dobândire	Act juridic			Obs. privitoare la proprietar
Nume / Denumire	Inițiala tatălui	Prenume								Tip act	Nr. act / data	Emitent	
PROPRIETAR		NEIDENTIFICAT	1		Loc. Neidentificata, UAT. Ponoarele, Jud. Mehedinți	1/1	5400		Lege	act normativ	L.7 / 13.03.1996	PARLAMENTUL ROMANIEI	
TICUS		NICOLAE		11.11.1952	Loc. Neidentificata, UAT. Ponoarele, Jud. Mehedinți		5400			act normativ	L.7 / 13.03.1996	PARLAMENTUL ROMANIEI	POSESOR

3. SARCINI / DEZMEMBRĂMINTE													
Titular			Data nașterii / CUI	Domiciliu / Sediul	Tipul sarcinii sau al dezmembrămintelor dreptului de proprietate	Cota parte	Identificator entitate asociată	Act juridic			Valoare ipotecă	Tip monedă	
Nume / Denumire	Inițiala tatălui	Prenume						Tip act	Nr. act / data	Emitent			
-	-	-	-	-	-	-	-	-	-	-	-	-	-

4. NOTĂRI, PROCESE, INTERDICȚII					5. OBSERVAȚII		
Tipul notării	Tip act	Nr. act/ data	Emitent	Identificator entitate asociată	Imobil împrejmuit/ neîmprejmuit	Imobil contestat/ necontestat	Alte observații
NOTARE POSESIE	act normativ	L.7 / 13.03.1996	PARLAMENTUL ROMANIEI	5400	Neîmprejmuit		



## REGISTRUL CADASTRAL AL IMOBILELOR

ANEXA Nr. 2

UAT Ponoarele  
Zonă necooperativizată (NCo)

Sector cadastral nr. 17

1. DESCRIEREA IMOBILULUI																	
DATE TEREN												DATE CONSTRUCȚII					
Identificator teren	Adresă imobil	Număr cadastral	Nr. CF	Id.ETERRA	Suprafața măsurată	Intravilan / extra.(I/E)	Nr. top.	Nr. tarla	Nr. parcelă	Categorie folosință	Suprafață parcelă	Identificator construcție	Cod grupă destinație	Suprafața construită	Nr. niveluri	Nr. CF	Constr. cu acte (DA/NU)
5401	Intravilan, Loc. Cracu Muntelui, Str. CIREȘILOR, UAT. Ponoarele, Jud. Mehedinți				983	I				P	475						
						E				P	508						

2. PROPRIETATEA / POSESIA													
Titularul dreptului / posesiei			Proprietar=1 / Posesor=0	Data nașterii / CUI	Domiciliu / Sediul	Cota parte	Identificator entitate asociată	Cotă parte teren UI	Mod de dobândire	Act juridic			Obs. privitoare la proprietar
Nume / Denumire	Inițiala tatălui	Prenume								Tip act	Nr. act / data	Emitent	
PROPRIETAR		NEIDENTIFICAT	1		Loc. Neidentificata, UAT. Ponoarele, Jud. Mehedinți	1/1	5401		Lege	act normativ	L.7 / 13.03.1996	PARLAMENTUL ROMANIEI	
VIRZOB		DORINA		11.05.1957	Loc. Neidentificata, UAT. Ponoarele, Jud. Mehedinți		5401			act normativ	L.7 / 13.03.1996	PARLAMENTUL ROMANIEI	POSESOR

3. SARCINI / DEZMEMBRĂMINTE													
Titular			Data nașterii / CUI	Domiciliu / Sediul	Tipul sarcinii sau al dezmembrămintelor dreptului de proprietate	Cota parte	Identificator entitate asociată	Act juridic			Valoare ipotecă	Tip monedă	
Nume / Denumire	Inițiala tatălui	Prenume						Tip act	Nr. act / data	Emitent			
-	-	-	-	-	-	-	-	-	-	-	-	-	-

4. NOTĂRI, PROCESE, INTERDICȚII					5. OBSERVAȚII		
Tipul notării	Tip act	Nr. act/ data	Emitent	Identificator entitate asociată	Imobil împrejmuit/ neîmprejmuit	Imobil contestat/ necontestat	Alte observații
NOTARE POSESIE	act normativ	L.7 / 13.03.1996	PARLAMENTUL ROMANIEI	5401	Neîmprejmuit		



## REGISTRUL CADASTRAL AL IMOBILELOR

ANEXA Nr. 2

UAT Ponoarele  
Zonă necooperativizată (NCo)

Sector cadastral nr. 17

1. DESCRIEREA IMOBILULUI																	
DATE TEREN											DATE CONSTRUCȚII						
Identificator teren	Adresă imobil	Număr cadastral	Nr. CF	Id.ETERRA	Suprafața măsurată	Intravilan / extra.(I/E)	Nr. top.	Nr. tarla	Nr. parcelă	Categorie folosință	Suprafață parcelă	Identificator construcție	Cod grupă destinație	Suprafața construită	Nr. niveluri	Nr. CF	Constr. cu acte (DA/NU)
5402	Intravilan, Loc. Cracu Muntelui, Str. BISERICII, Nr.2, UAT. Ponoarele, Jud. Mehedinți				3537	I				CC	621	1	CL	145	1		DA
						E				F	650	2	CA	9	1		DA
						E				L	765	3	CA	15	1		DA
						I				L	218	4	CA	20	1		DA
						I				F	1283						

2. PROPRIETATEA / POSESIA													
Titularul dreptului / posesiei			Proprietar=1 / Posesor=0	Data nașterii / CUI	Domiciliu / Sediul	Cota parte	Identificator entitate asociată	Cotă parte teren UI	Mod de dobândire	Act juridic			Obs. privitoare la proprietar
Nume / Denumire	Inițiala tatălui	Prenume								Tip act	Nr. act / data	Emitent	
LAPADATESCU		ION	1	29.06.1968	Loc. Neidentificata, UAT. Ponoarele, Jud. Mehedinți	1600/3537	5402		Hotărâre Judecătorească	hotărâre judecătorească	SC NR. 76 / 07.02.2007	JUDECATORIA BAIA DE ARAMA	POSESOR
LAPADATESCU		ION	1	29.06.1968	Loc. Neidentificata, UAT. Ponoarele, Jud. Mehedinți	1/1	C1, C2, C3, C4		Hotărâre Judecătorească	hotărâre judecătorească	SC NR. 76 / 07.02.2007	JUDECATORIA BAIA DE ARAMA	POSESOR
PROPRIETAR		NEIDENTIFICAT	1		Loc. Neidentificata, UAT. Ponoarele, Jud. Mehedinți	1937/3537	5402		Lege	act normativ	L.7 / 13.03.1996	PARLAMENTUL ROMANIEI	
LAPADATESCU		ION		29.06.1968	Loc. Neidentificata, UAT. Ponoarele, Jud. Mehedinți		5402			act normativ	L.7 / 13.03.1996	PARLAMENTUL ROMANIEI	POSESOR

3. SARCINI / DEZMEMBRĂMINTE												
Titular			Data nașterii / CUI	Domiciliu / Sediul	Tipul sarcinii sau al dezmembrămintelor dreptului de proprietate	Cota parte	Identificator entitate asociată	Act juridic			Valoare ipotecă	Tip monedă
Nume / Denumire	Inițiala tatălui	Prenume						Tip act	Nr. act / data	Emitent		
-	-	-	-	-	-	-	-	-	-	-	-	-

4. NOTĂRI, PROCESE, INTERDICȚII					5. OBSERVAȚII		
Tipul notării	Tip act	Nr. act/data	Emitent	Identificator entitate asociată	Imobil împrejmuit/ neîmprejmuit	Imobil contestat/ necontestat	Alte observații
NOTARE POSESIE	act normativ	L.7 / 13.03.1996	PARLAMENTUL ROMANIEI	5402	Neîmprejmuit		



## REGISTRUL CADASTRAL AL IMOBILELOR

ANEXA Nr. 2

UAT Ponoarele  
Zonă necooperativizată (NCo)

Sector cadastral nr. 17

1. DESCRIEREA IMOBILULUI																	
DATE TEREN											DATE CONSTRUCȚII						
Identificator teren	Adresă imobil	Număr cadastral	Nr. CF	Id.ETERRA	Suprafața măsurată	Intravilan / extra.(I/E)	Nr. top.	Nr. tarla	Nr. parcelă	Categorie folosință	Suprafață parcelă	Identificator construcție	Cod grupă destinație	Suprafața construită	Nr. niveluri	Nr. CF	Constr. cu acte (DA/NU)
5403	Intravilan, Loc. Cracu Muntelui, Str. BISERICII, Nr.4, UAT. Ponoarele, Jud. Mehedinți			51572	1605	I				CC	326	1	CL	40	2	51572-C1	DA
						I				F	200	2	CA	15	1	51572-C2	DA
						E				F	1079						

2. PROPRIETATEA / POSESIA													
Titularul dreptului / posesiei			Proprietar=1 / Posesor=0	Data nașterii / CUI	Domiciliu / Sediu	Cota parte	Identificator entitate asociată	Cotă parte teren UI	Mod de dobândire	Act juridic			Obs. privitoare la proprietar
Nume / Denumire	Inițiala tatălui	Prenume								Tip act	Nr. act / data	Emitent	
COJMAN		DANUT	1	05.09.1970	Loc. Doman, Nr.137, UAT. Reșița, Jud. Caraș-Severin	1/1	5403, C1, C2		Convenție	act notarial	201 / 04.04.2024	IVAN CRISTINA	, bun propriu

3. SARCINI / DEZMEMBRĂMINTE												
Titular			Data nașterii / CUI	Domiciliu / Sediu	Tipul sarcinii sau al dezmembrămintelor dreptului de proprietate	Cota parte	Identificator entitate asociată	Act juridic			Valoare ipotecă	Tip monedă
Nume / Denumire	Inițiala tatălui	Prenume						Tip act	Nr. act / data	Emitent		
-	-	-	-	-	-	-	-	-	-	-	-	-

4. NOTĂRI, PROCESE, INTERDICȚII					5. OBSERVAȚII		
Tipul notării	Tip act	Nr. act/ data	Emitent	Identificator entitate asociată	Imobil împrejmuit/ neîmprejmuit	Imobil contestat/ necontestat	Alte observații
-	-	-	-	-	Împrejmuit		



## REGISTRUL CADASTRAL AL IMOBILELOR

ANEXA Nr. 2

UAT Ponoarele  
Zonă necooperativizată (NCo)

Sector cadastral nr. 17

1. DESCRIEREA IMOBILULUI																	
DATE TEREN												DATE CONSTRUCȚII					
Identificator teren	Adresă imobil	Număr cadastral	Nr. CF	Id.ETERRA	Suprafața măsurată	Intravilan / extra.(I/E)	Nr. top.	Nr. tarla	Nr. parcelă	Categorie folosință	Suprafață parcelă	Identificator construcție	Cod grupă destinație	Suprafața construită	Nr. niveluri	Nr. CF	Constr. cu acte (DA/NU)
5404	Intravilan, Loc. Cracu Muntelui, Str. CIRESILOR, Nr.12, UAT. Ponoarele, Jud. Mehedinți				3814	I				CC	448	1	CL	57	1		DA
						I				F	2717						
						E				F	649						

2. PROPRIETATEA / POSESIA													
Titularul dreptului / posesiei			Proprietar=1 / Posesor=0	Data nașterii / CUI	Domiciliu / Sediul	Cota parte	Identificator entitate asociată	Cotă parte teren UI	Mod de dobândire	Act juridic			Obs. privitoare la proprietar
Nume / Denumire	Inițiala tatălui	Prenume								Tip act	Nr. act / data	Emitent	
VIRZOB		SAVASTITA	1	24.06.1949	Loc. Neidentificata, UAT. Ponoarele, Jud. Mehedinți	1/1	5404, C1		Hotărâre Judecătorească	hotărâre judecătorească	SC NR. 34 / 23.01.2007	JUDECATORIA BAI DE ARAMA	

3. SARCINI / DEZMEMBRĂMINTE												
Titular			Data nașterii / CUI	Domiciliu / Sediul	Tipul sarcinii sau al dezmembrămintelor dreptului de proprietate	Cota parte	Identificator entitate asociată	Act juridic			Valoare ipotecă	Tip monedă
Nume / Denumire	Inițiala tatălui	Prenume						Tip act	Nr. act / data	Emitent		
-	-	-	-	-	-	-	-	-	-	-	-	-

4. NOTĂRI, PROCESE, INTERDICȚII					5. OBSERVAȚII		
Tipul notării	Tip act	Nr. act/ data	Emitent	Identificator entitate asociată	Imobil împrejmuit/ neîmprejmuit	Imobil contestat/ necontestat	Alte observații
-	-	-	-	-	Neîmprejmuit		



## REGISTRUL CADASTRAL AL IMOBILELOR

ANEXA Nr. 2

UAT Ponoarele  
Zonă necooperativizată (NCo)

Sector cadastral nr. 17

1. DESCRIEREA IMOBILULUI																	
DATE TEREN											DATE CONSTRUCȚII						
Identificator teren	Adresă imobil	Număr cadastral	Nr. CF	Id.ETERRA	Suprafața măsurată	Intravilan / extra.(I/E)	Nr. top.	Nr. tarla	Nr. parcelă	Categorie folosință	Suprafața parcelă	Identificator construcție	Cod grupă destinație	Suprafața construită	Nr. niveluri	Nr. CF	Constr. cu acte (DA/NU)
5405	Intravilan, Loc. Cracu Muntelui, Str. BISERICII, Nr.6, UAT. Ponoarele, Jud. Mehedinți			51423	5412	I				CC	1000	1	CL	128	2	51423-C1	DA
						I				A	633	2	CA	10	1	51423-C2	DA
						E				A	238	3	CA	15	1	51423-C3	DA
						E				CC	417	4	CA	49	1	51423-C4	DA
						E				L	1000	5	CL	111	3	51423-C5	DA
						E				F	2124						

2. PROPRIETATEA / POSESIA																
Titularul dreptului / posesiei			Proprietar=1 / Posesor=0	Data nașterii / CUI	Domiciliu / Sediu	Cota parte	Identificator entitate asociată	Cotă parte teren UI	Mod de dobândire	Act juridic			Obs. privitoare la proprietar			
Nume / Denumire	Inițiala tatălui	Prenume								Tip act	Nr. act / data	Emitent				
TICUS-MITIDOI		ION	1	18.05.1959	Loc. Cracu Muntelui, UAT. Ponoarele, Jud. Mehedinți	1/1	5405		Succesiune	act notarial	26 / 31.03.2021	BIN SERBAN ILIE				
TICUS-MITIDOI		NICOLITA	1	06.05.1933	Loc. Neidentificata, UAT. Ponoarele, Jud. Mehedinți	1/2	C1, C2, C3, C4		Construire	act notarial	26 / 31.03.2021	BIN SERBAN ILIE				
TICUS-MITIDOI		ION	1	18.05.1959	Loc. Cracu Muntelui, UAT. Ponoarele, Jud. Mehedinți	1/2	C1, C2, C3, C4		Succesiune	act notarial	26 / 31.03.2021	BIN SERBAN ILIE				
TICUS-MITIDOI		NICOLITA	1	06.05.1933	Loc. Neidentificata, UAT. Ponoarele, Jud. Mehedinți	1/1	C5		Construire	act normativ	L.7 / 13.03.1996	PARLAMENTUL ROMANIEI				
TICUS-MITIDOI		ION	1	18.05.1959	Loc. Cracu Muntelui, UAT. Ponoarele, Jud. Mehedinți											

3. SARCINI / DEZMEMBRĂMINTE																
Titular			Data nașterii / CUI	Domiciliu / Sediu	Tipul sarcinii sau al dezmembrămintelor dreptului de proprietate	Cota parte	Identificator entitate asociată	Act juridic			Valoare ipotecă	Tip monedă				
Nume / Denumire	Inițiala tatălui	Prenume						Tip act	Nr. act / data	Emitent						
-	-	-	-	-	-	-	-	-	-	-	-	-	-			

4. NOTĂRI, PROCESE, INTERDICȚII							5. OBSERVAȚII						
Tipul notării	Tip act	Nr. act / data	Emitent	Identificator entitate asociată	Imobil împrejmuit / neîmprejmuit	Imobil contestat / necontestat	Alte observații						
-	-	-	-	-	împrejmuit		Seriă RO-TM-F Nr.0301/23.10.2020 PANTELIMON NICUȘOR-ADRIAN CATEGORIA B						

## REGISTRUL CADASTRAL AL IMOBILELOR

ANEXA Nr. 2

UAT Ponoarele  
Zonă necooperativizată (NCo)

Sector cadastral nr. 17

1. DESCRIEREA IMOBILULUI																	
DATE TEREN											DATE CONSTRUCȚII						
Identificator teren	Adresă imobil	Număr cadastral	Nr. CF	Id.ETERRA	Suprafața măsurată	Intravilan / extra.(I/E)	Nr. top.	Nr. tarla	Nr. parcelă	Categorie folosință	Suprafață parcelă	Identificator construcție	Cod grupă destinație	Suprafața construită	Nr. niveluri	Nr. CF	Constr. cu acte (DA/NU)
5406	Intravilan, Loc. Cracu Muntelui, Str. BISERICII, Nr.10, UAT. Ponoarele, Jud. Mehedinți			50837	11653	I				CC	792	1	CL	91	2	50837-C1	DA
						I				F	1120	2	CA	26	1	50837-C2	DA
						E				A	1395	3	CA	33	1	50837-C3	DA
						E				F	8346	4	CA	19	1	50837-C4	DA
												5	CA	18	1	50837-C5	DA
												6	CA	40	1	50837-C6	DA
												7	CA	4	1	50837-C7	DA
												8	CA	7	1	50837-C8	DA
												9	CA	32	1	50837-C9	DA

2. PROPRIETATEA / POSESIA													
Titularul dreptului / posesiei			Proprietar=1 / Posesor=0	Data nașterii / CUI	Domiciliu / Sediul	Cota parte	Identificator entitate asociată	Cotă parte teren UI	Mod de dobândire	Act juridic			Obs. privitoare la proprietar
Nume / Denumire	Inițiala tatălui	Prenume								Tip act	Nr. act / data	Emitent	
STOICU		IACOB	1	01.11.1956	Loc. Neidentificata, UAT. Ponoarele, Jud. Mehedinți	1/1	5406, C1, C2, C3, C4, C5, C6, C7, C8		Hotărâre Judecătorească	hotărâre judecătorească	408 / 23.05.2007	judecătoria baia de arama	
STOICU		IACOB	1	01.11.1956	Loc. Neidentificata, UAT. Ponoarele, Jud. Mehedinți	1/1	C9		Construire	act normativ	L.7 / 13.03.1996	PARLAMENTUL ROMANIEI	

3. SARCINI / DEZMEMBRĂMINTE													
Titular			Data nașterii / CUI	Domiciliu / Sediul	Tipul sarcinii sau al dezmembrămintelor dreptului de proprietate	Cota parte	Identificator entitate asociată	Act juridic			Valoare ipotecă	Tip monedă	
Nume / Denumire	Inițiala tatălui	Prenume						Tip act	Nr. act / data	Emitent			
-	-	-	-	-	-	-	-	-	-	-	-	-	-

4. NOTĂRI, PROCESE, INTERDICȚII					5. OBSERVAȚII		
Tipul notării	Tip act	Nr. act/ data	Emitent	Identificator entitate asociată	Imobil împrejmuit/ neîmprejmuit	Imobil contestat/ necontestat	Alte observații
-	-	-	-	-	Împrejmuit		



## REGISTRUL CADASTRAL AL IMOBILELOR

ANEXA Nr. 2

UAT Ponoarele  
Zonă necooperativizată (NCo)

Sector cadastral nr. 17

1. DESCRIEREA IMOBILULUI																	
DATE TEREN												DATE CONSTRUCȚII					
Identificator teren	Adresă imobil	Număr cadastral	Nr. CF	Id.ETERRA	Suprafața măsurată	Intravilan / extra.(I/E)	Nr. top.	Nr. tarla	Nr. parcelă	Categorie folosință	Suprafață parcelă	Identificator construcție	Cod grupă destinație	Suprafața construită	Nr. niveluri	Nr. CF	Constr. cu acte (DA/NU)
5407	Intravilan, Loc. Cracu Muntelui, Str. CIREȘILOR, UAT. Ponoarele, Jud. Mehedinți				1168	I				P	204						
						E				P	964						

2. PROPRIETATEA / POSESIA													
Titularul dreptului / posesiei			Proprietar=1 / Posesor=0	Data nașterii / CUI	Domiciliu / Sediul	Cota parte	Identificator entitate asociată	Cotă parte teren UI	Mod de dobândire	Act juridic			Obs. privitoare la proprietar
Nume / Denumire	Inițiala tatălui	Prenume								Tip act	Nr. act / data	Emitent	
PROPRIETAR		NEIDENTIFICAT	1		Loc. Neidentificata, UAT. Ponoarele, Jud. Mehedinți	1/1	5407		Lege	act normativ	L.7 / 13.03.1996	PARLAMENTUL ROMANIEI	
RADUICA		LILIANA		19.12.1960	Loc. Neidentificata, UAT. Ponoarele, Jud. Mehedinți		5407			act normativ	L.7 / 13.03.1996	PARLAMENTUL ROMANIEI	POSESOR

3. SARCINI / DEZMEMBRĂMINTE													
Titular			Data nașterii / CUI	Domiciliu / Sediul	Tipul sarcinii sau al dezmembrămintelor dreptului de proprietate	Cota parte	Identificator entitate asociată	Act juridic			Valoare ipotecă	Tip monedă	
Nume / Denumire	Inițiala tatălui	Prenume						Tip act	Nr. act / data	Emitent			
-	-	-	-	-	-	-	-	-	-	-	-	-	-

4. NOTĂRI, PROCESE, INTERDICȚII					5. OBSERVAȚII		
Tipul notării	Tip act	Nr. act/ data	Emitent	Identificator entitate asociată	Imobil împrejmuit/ neîmprejmuit	Imobil contestat/ necontestat	Alte observații
NOTARE POSESIE	act normativ	L.7 / 13.03.1996	PARLAMENTUL ROMANIEI	5407	Neîmprejmuit		



## REGISTRUL CADASTRAL AL IMOBILELOR

ANEXA Nr. 2

UAT Ponoarele  
Zonă necooperativizată (NCo)

Sector cadastral nr. 17

1. DESCRIEREA IMOBILULUI																	
DATE TEREN											DATE CONSTRUCȚII						
Identificator teren	Adresă imobil	Număr cadastral	Nr. CF	Id.ETERRA	Suprafața măsurată	Intravilan / extra.(I/E)	Nr. top.	Nr. tarla	Nr. parcelă	Categorie folosință	Suprafață parcelă	Identificator construcție	Cod grupă destinație	Suprafața construită	Nr. niveluri	Nr. CF	Constr. cu acte (DA/NU)
5408	Intravilan, Loc. Cracu Muntelui, Str. BISERICII, UAT. Ponoarele, Jud. Mehedinți				1975	I				F	665						
						E				P-I	536						
						E				F	774						

2. PROPRIETATEA / POSESIA													
Titularul dreptului / posesiei			Proprietar=1 / Posesor=0	Data nașterii / CUI	Domiciliu / Sediu	Cota parte	Identificator entitate asociată	Cotă parte teren UI	Mod de dobândire	Act juridic			Obs. privitoare la proprietar
Nume / Denumire	Inițiala tatălui	Prenume								Tip act	Nr. act / data	Emitent	
PROPRIETAR		NEIDENTIFICAT	1		Loc. Neidentificata, UAT. Ponoarele, Jud. Mehedinți	1/1	5408		Lege	act normativ	L.7 / 13.03.1996	PARLAMENTUL ROMANIEI	
TICUS		CRISTIAN		25.11.1967	Loc. Neidentificata, UAT. Ponoarele, Jud. Mehedinți		5408			act normativ	L.7 / 13.03.1996	PARLAMENTUL ROMANIEI	POSESOR

3. SARCINI / DEZMEMBRĂMINTE												
Titular			Data nașterii / CUI	Domiciliu / Sediu	Tipul sarcinii sau al dezmembrămintelor dreptului de proprietate	Cota parte	Identificator entitate asociată	Act juridic			Valoare ipotecă	Tip monedă
Nume / Denumire	Inițiala tatălui	Prenume						Tip act	Nr. act / data	Emitent		
-	-	-	-	-	-	-	-	-	-	-	-	-

4. NOTĂRI, PROCESE, INTERDICȚII					5. OBSERVAȚII		
Tipul notării	Tip act	Nr. act/ data	Emitent	Identificator entitate asociată	Imobil împrejmuit/ neîmprejmuit	Imobil contestat/ necontestat	Alte observații
NOTARE POSESIE	act normativ	L.7 / 13.03.1996	PARLAMENTUL ROMANIEI	5408	Împrejmuit		



## REGISTRUL CADASTRAL AL IMOBILELOR

ANEXA Nr. 2

UAT Ponoarele  
Zonă necooperativizată (NCo)

Sector cadastral nr. 17

1. DESCRIEREA IMOBILULUI																	
DATE TEREN												DATE CONSTRUCȚII					
Identificator teren	Adresă imobil	Număr cadastral	Nr. CF	Id.ETERRA	Suprafața măsurată	Intravilan / extra.(I/E)	Nr. top.	Nr. tarla	Nr. parcelă	Categorie folosință	Suprafață parcelă	Identificator construcție	Cod grupă destinație	Suprafața construită	Nr. niveluri	Nr. CF	Constr. cu acte (DA/NU)
5409	Tarla: -, Parcela: -				301	E				DR	301						

2. PROPRIETATEA / POSESIA													
Titularul dreptului / posesiei			Proprietar=1 / Posesor=0	Data nașterii / CUI	Domiciliu / Sediu	Cota parte	Identificator entitate asociată	Cotă parte teren UI	Mod de dobândire	Act juridic			Obs. privitoare la proprietar
Nume / Denumire	Inițiala tatălui	Prenume								Tip act	Nr. act / data	Emitent	
COMUNA PONOARELE			1	6098316	Loc. Neidentificata, UAT. Ponoarele, Jud. Mehedinți	1/1	5409		Lege	act normativ	L.7 / 13.03.1996	PARLAMENTUL ROMANIEI	

3. SARCINI / DEZMEMBRĂMINTE													
Titular			Data nașterii / CUI	Domiciliu / Sediu	Tipul sarcinii sau al dezmembrămintelor dreptului de proprietate	Cota parte	Identificator entitate asociată	Act juridic			Valoare ipotecă	Tip monedă	
Nume / Denumire	Inițiala tatălui	Prenume						Tip act	Nr. act / data	Emitent			
-	-	-	-	-	-	-	-	-	-	-	-	-	-

4. NOTĂRI, PROCESE, INTERDICȚII					5. OBSERVAȚII		
Tipul notării	Tip act	Nr. act/data	Emitent	Identificator entitate asociată	Imobil împrejmuit/ neîmprejmuit	Imobil contestat/ necontestat	Alte observații
-	-	-	-	-	Neîmprejmuit		



## REGISTRUL CADASTRAL AL IMOBILELOR

ANEXA Nr. 2

UAT Ponoarele  
Zonă necooperativizată (NCo)

Sector cadastral nr. 17

1. DESCRIEREA IMOBILULUI																	
DATE TEREN												DATE CONSTRUCȚII					
Identificator teren	Adresă imobil	Număr cadastral	Nr. CF	Id.ETERRA	Suprafața măsurată	Intravilan / extra.(I/E)	Nr. top.	Nr. tarla	Nr. parcelă	Categorie folosință	Suprafață parcelă	Identificator construcție	Cod grupă destinație	Suprafața construită	Nr. niveluri	Nr. CF	Constr. cu acte (DA/NU)
5410	Tarla: -, Parcela: -				1241	E				P	1241						

2. PROPRIETATEA / POSESIA													
Titularul dreptului / posesiei			Proprietar=1 / Posesor=0	Data nașterii / CUI	Domiciliu / Sediul	Cota parte	Identificator entitate asociată	Cotă parte teren UI	Mod de dobândire	Act juridic			Obs. privitoare la proprietar
Nume / Denumire	Inițiala tatălui	Prenume								Tip act	Nr. act / data	Emitent	
PROPRIETAR		NEIDENTIFICAT	1		Loc. Neidentificata, UAT. Ponoarele, Jud. Mehedinți	1/1	5410		Lege	act normativ	L.7 / 13.03.1996	PARLAMENTUL ROMANIEI	
RADUICA		LILIANA		19.12.1960	Loc. Neidentificata, UAT. Ponoarele, Jud. Mehedinți		5410			act normativ	L.7 / 13.03.1996	PARLAMENTUL ROMANIEI	POSESOR

3. SARCINI / DEZMEMBRĂMINTE													
Titular			Data nașterii / CUI	Domiciliu / Sediul	Tipul sarcinii sau al dezmembrămintelor dreptului de proprietate	Cota parte	Identificator entitate asociată	Act juridic			Valoare ipotecă	Tip monedă	
Nume / Denumire	Inițiala tatălui	Prenume						Tip act	Nr. act / data	Emitent			
-	-	-	-	-	-	-	-	-	-	-	-	-	-

4. NOTĂRI, PROCESE, INTERDICȚII					5. OBSERVAȚII		
Tipul notării	Tip act	Nr. act/ data	Emitent	Identificator entitate asociată	Imobil împrejmuit/ neîmprejmuit	Imobil contestat/ necontestat	Alte observații
NOTARE POSESIE	act normativ	L.7 / 13.03.1996	PARLAMENTUL ROMANIEI	5410	Neîmprejmuit		



## REGISTRUL CADASTRAL AL IMOBILELOR

ANEXA Nr. 2

UAT Ponoarele  
Zonă necooperativizată (NCo)

Sector cadastral nr. 17

1. DESCRIEREA IMOBILULUI																	
DATE TEREN											DATE CONSTRUCȚII						
Identificator teren	Adresă imobil	Număr cadastral	Nr. CF	Id.ETERRA	Suprafața măsurată	Intravilan / extra.(I/E)	Nr. top.	Nr. tarla	Nr. parcelă	Categorie folosință	Suprafață parcelă	Identificator construcție	Cod grupă destinație	Suprafața construită	Nr. niveluri	Nr. CF	Constr. cu acte (DA/NU)
5411	Intravilan, Loc. Cracu Muntelui, Str. BISERICII, UAT. Ponoarele, Jud. Mehedinți	51547			1165	I				F	432						
						E				F	733						

2. PROPRIETATEA / POSESIA													
Titularul dreptului / posesiei			Proprietar=1 / Posesor=0	Data nașterii / CUI	Domiciliu / Sediul	Cota parte	Identificator entitate asociată	Cotă parte teren UI	Mod de dobândire	Act juridic			Obs. privitoare la proprietar
Nume / Denumire	Inițiala tatălui	Prenume								Tip act	Nr. act / data	Emitent	
PROPRIETAR		NEIDENTIFICAT	1		Loc. Neidentificata, UAT. Ponoarele, Jud. Mehedinți	1/1	5411		Lege	act normativ	L.7 / 13.03.1996	PARLAMENTUL ROMANIEI	
LAPADATESCU		MARIA		11.09.1935	Loc. Neidentificata, UAT. Ponoarele, Jud. Mehedinți		5411			act normativ	L.7 / 13.03.1996	PARLAMENTUL ROMANIEI	POSESOR

3. SARCINI / DEZMEMBRĂMINTE												
Titular			Data nașterii / CUI	Domiciliu / Sediul	Tipul sarcinii sau al dezmembrămintelor dreptului de proprietate	Cota parte	Identificator entitate asociată	Act juridic			Valoare ipotecă	Tip monedă
Nume / Denumire	Inițiala tatălui	Prenume						Tip act	Nr. act / data	Emitent		
-	-	-	-	-	-	-	-	-	-	-	-	-

4. NOTĂRI, PROCESE, INTERDICȚII					5. OBSERVAȚII		
Tipul notării	Tip act	Nr. act/ data	Emitent	Identificator entitate asociată	Imobil împrejmuit/ neîmprejmuit	Imobil contestat/ necontestat	Alte observații
NOTARE POSESIE	act normativ	L.7 / 13.03.1996	PARLAMENTUL ROMANIEI	5411	Neîmprejmuit		



## REGISTRUL CADASTRAL AL IMOBILELOR

ANEXA Nr. 2

UAT Ponoarele  
Zonă necooperativizată (NCo)

Sector cadastral nr. 17

1. DESCRIEREA IMOBILULUI																	
DATE TEREN											DATE CONSTRUCȚII						
Identificator teren	Adresă imobil	Număr cadastral	Nr. CF	Id.ETERRA	Suprafața măsurată	Intravilan / extra.(I/E)	Nr. top.	Nr. tarla	Nr. parcelă	Categorie folosință	Suprafața parcelă	Identificator construcție	Cod grupă destinație	Suprafața construită	Nr. niveluri	Nr. CF	Constr. cu acte (DA/NU)
5412	Intravilan, Loc. Cracu Muntelui, Str. BISERICII, UAT. Ponoarele, Jud. Mehedinți				1232	I				A	457						
						E				A	297						
						E				F	478						

2. PROPRIETATEA / POSESIA													
Titularul dreptului / posesiei			Proprietar=1 / Posesor=0	Data nașterii / CUI	Domiciliu / Sediul	Cota parte	Identificator entitate asociată	Cotă parte teren UI	Mod de dobândire	Act juridic			Obs. privitoare la proprietar
Nume / Denumire	Inițiala tatălui	Prenume								Tip act	Nr. act / data	Emitent	
PROPRIETAR		NEIDENTIFICAT	1		Loc. Neidentificata, UAT. Ponoarele, Jud. Mehedinți	1/1	5412		Lege	act normativ	L.7 / 13.03.1996	PARLAMENTUL ROMANIEI	
LAPADATESCU		GRIGORE		27.02.1965	Loc. Neidentificata, UAT. Ponoarele, Jud. Mehedinți		5412			act normativ	L.7 / 13.03.1996	PARLAMENTUL ROMANIEI	POSESOR

3. SARCINI / DEZMEMBRĂMINTE												
Titular			Data nașterii / CUI	Domiciliu / Sediul	Tipul sarcinii sau al dezmembrămintelor dreptului de proprietate	Cota parte	Identificator entitate asociată	Act juridic			Valoare ipotecă	Tip monedă
Nume / Denumire	Inițiala tatălui	Prenume						Tip act	Nr. act / data	Emitent		
-	-	-	-	-	-	-	-	-	-	-	-	-

4. NOTĂRI, PROCESE, INTERDICȚII					5. OBSERVAȚII		
Tipul notării	Tip act	Nr. act/ data	Emitent	Identificator entitate asociată	Imobil împrejmuit/ neîmprejmuit	Imobil contestat/ necontestat	Alte observații
NOTARE POSESIE	act normativ	L.7 / 13.03.1996	PARLAMENTUL ROMANIEI	5412	Neîmprejmuit		



## REGISTRUL CADASTRAL AL IMOBILELOR

ANEXA Nr. 2

UAT Ponoarele  
Zonă cooperativizată (Co)

Sector cadastral nr. 17

1. DESCRIEREA IMOBILULUI																	
DATE TEREN												DATE CONSTRUCȚII					
Identificator teren	Adresă imobil	Număr cadastral	Nr. CF	Id.ETERRA	Suprafața măsurată	Intravilan / extra.(I/E)	Nr. top.	Nr. tarla	Nr. parcelă	Categorie folosință	Suprafață parcelă	Identificator construcție	Cod grupă destinație	Suprafața construită	Nr. niveluri	Nr. CF	Constr. cu acte (DA/NU)
5413	Tarla: UP VII, Parcela: UA 194E				5205	E		UP VII	UA 194E	PD	5205						

2. PROPRIETATEA / POSESIA													
Titularul dreptului / posesiei			Proprietar=1 / Posesor=0	Data nașterii / CUI	Domiciliu / Sediu	Cota parte	Identificator entitate asociată	Cotă parte teren UI	Mod de dobândire	Act juridic			Obs. privitoare la proprietar
Nume / Denumire	Inițiala tatălui	Prenume								Tip act	Nr. act / data	Emitent	
STATUL ROMAN			1	99999999999999	Loc. Bucuresti Sectorul 1, UAT. București Sectorul 1, Jud. Municipiul București	1/1	5413		Lege	act normativ	HG 1705 / 29.11.2006	GUVERNUL ROMANIEI	
REGIA NATIONALA A PADURILOR-ROMSILVA			0	1590120	Loc. Bucuresti Sectorul 1, UAT. București Sectorul 1, Jud. Municipiul București	1/1	5413		Lege	act normativ	OM 1578 / 03.08.2016	GUVERNUL ROMANIEI	

3. SARCINI / DEZMEMBRĂMINTE												
Titular			Data nașterii / CUI	Domiciliu / Sediu	Tipul sarcinii sau al dezmembrămintelor dreptului de proprietate	Cota parte	Identificator entitate asociată	Act juridic			Valoare ipotecă	Tip monedă
Nume / Denumire	Inițiala tatălui	Prenume						Tip act	Nr. act / data	Emitent		
-	-	-	-	-	-	-	-	-	-	-	-	-

4. NOTĂRI, PROCESE, INTERDICȚII					5. OBSERVAȚII		
Tipul notării	Tip act	Nr. act/ data	Emitent	Identificator entitate asociată	Imobil împrejmuit/ neîmprejmuit	Imobil contestat/ necontestat	Alte observații
-	-	-	-	-	Neîmprejmuit		Teren forestier inscris in amenajamentul silvic.



## REGISTRUL CADASTRAL AL IMOBILELOR

ANEXA Nr. 2

UAT Ponoarele  
Zonă necooperativizată (NCo)

Sector cadastral nr. 17

1. DESCRIEREA IMOBILULUI																	
DATE TEREN											DATE CONSTRUCȚII						
Identificator teren	Adresă imobil	Număr cadastral	Nr. CF	Id.ETERRA	Suprafața măsurată	Intravilan / extra.(I/E)	Nr. top.	Nr. tarla	Nr. parcelă	Categorie folosință	Suprafață parcelă	Identificator construcție	Cod grupă destinație	Suprafața construită	Nr. niveluri	Nr. CF	Constr. cu acte (DA/NU)
5414	Tarla: -, Parcela: -				2089	E				F	2089						

2. PROPRIETATEA / POSESIA													
Titularul dreptului / posesiei			Proprietar=1 / Posesor=0	Data nașterii / CUI	Domiciliu / Sediul	Cota parte	Identificator entitate asociată	Cotă parte teren UI	Mod de dobândire	Act juridic			Obs. privitoare la proprietar
Nume / Denumire	Inițiala tatălui	Prenume								Tip act	Nr. act / data	Emitent	
MIHUTESCU		DOMNICA	1	23.08.1959	Loc. Neidentificata, UAT. Ponoarele, Jud. Mehedinți	1842/2089	5414		Succesiune	act notarial	CM nr. 02 / 20.04.2023	NP CRISTINA IVAN	POSESOR
PROPRIETAR		NEIDENTIFICAT	1		Loc. Neidentificata, UAT. Ponoarele, Jud. Mehedinți	247/2089	5414		Lege	act normativ	L.7 / 13.03.1996	PARLAMENTUL ROMANIEI	
MIHUTESCU		DOMNICA		23.08.1959	Loc. Neidentificata, UAT. Ponoarele, Jud. Mehedinți		5414			act normativ	L.7 / 13.03.1996	PARLAMENTUL ROMANIEI	POSESOR

3. SARCINI / DEZMEMBRĂMINTE												
Titular			Data nașterii / CUI	Domiciliu / Sediul	Tipul sarcinii sau al dezmembrămintelor dreptului de proprietate	Cota parte	Identificator entitate asociată	Act juridic			Valoare ipotecă	Tip monedă
Nume / Denumire	Inițiala tatălui	Prenume						Tip act	Nr. act / data	Emitent		
-	-	-	-	-	-	-	-	-	-	-	-	-

4. NOTĂRI, PROCESE, INTERDICȚII					5. OBSERVAȚII		
Tipul notării	Tip act	Nr. act/ data	Emitent	Identificator entitate asociată	Imobil împrejmuit/ neîmprejmuit	Imobil contestat/ necontestat	Alte observații
NOTARE POSESIE	act normativ	L.7 / 13.03.1996	PARLAMENTUL ROMANIEI	5414	Neîmprejmuit		



## REGISTRUL CADASTRAL AL IMOBILELOR

ANEXA Nr. 2

UAT Ponoarele  
Zonă necooperativizată (NCo)

Sector cadastral nr. 17

1. DESCRIEREA IMOBILULUI																	
DATE TEREN												DATE CONSTRUCȚII					
Identificator teren	Adresă imobil	Număr cadastral	Nr. CF	Id.ETERRA	Suprafața măsurată	Intravilan / extra.(I/E)	Nr. top.	Nr. tarla	Nr. parcelă	Categorie folosință	Suprafață parcelă	Identificator construcție	Cod grupă destinație	Suprafața construită	Nr. niveluri	Nr. CF	Constr. cu acte (DA/NU)
5415	Intravilan, Loc. Cracu Muntelui, Str. BISERICII, Nr.8, UAT. Ponoarele, Jud. Mehedinți				5807	I				CC	475	1	CL	57	1		DA
						I				F	908	2	CA	27	1		DA
						I				A	263	3	CA	31	1		DA
						E				A	978	4	CA	27	1		DA
						E				F	3183						

2. PROPRIETATEA / POSESIA													
Titularul dreptului / posesiei			Proprietar=1 / Posesor=0	Data nașterii / CUI	Domiciliu / Sediul	Cota parte	Identificator entitate asociată	Cotă parte teren UI	Mod de dobândire	Act juridic			Obs. privitoare la proprietar
Nume / Denumire	Inițiala tatălui	Prenume								Tip act	Nr. act / data	Emitent	
PROPRIETAR		NEIDENTIFICAT	1		Loc. Neidentificata, UAT. Ponoarele, Jud. Mehedinți	1/1	5415		Lege	act normativ	L.7 / 13.03.1996	PARLAMENTUL ROMANIEI	
MARTINESCU		CONSTANTIN		20.06.1946	Loc. Neidentificata, UAT. Ponoarele, Jud. Mehedinți		5415			act normativ	L.7 / 13.03.1996	PARLAMENTUL ROMANIEI	POSESOR
MARTINESCU		CONSTANTIN	1	20.06.1946	Loc. Neidentificata, UAT. Ponoarele, Jud. Mehedinți	1/1	C1, C2, C3, C4		Construire	act normativ	L.7 / 13.03.1996	PARLAMENTUL ROMANIEI	POSESOR

3. SARCINI / DEZMEMBRĂMINTE												
Titular			Data nașterii / CUI	Domiciliu / Sediul	Tipul sarcinii sau al dezmembrămintelor dreptului de proprietate	Cota parte	Identificator entitate asociată	Act juridic			Valoare ipotecă	Tip monedă
Nume / Denumire	Inițiala tatălui	Prenume						Tip act	Nr. act / data	Emitent		
-	-	-	-	-	-	-	-	-	-	-	-	-

4. NOTĂRI, PROCESE, INTERDICȚII					5. OBSERVAȚII		
Tipul notării	Tip act	Nr. act/ data	Emitent	Identificator entitate asociată	Imobil împrejmuit/ neîmprejmuit	Imobil contestat/ necontestat	Alte observații
NOTARE POSESIE	act normativ	L.7 / 13.03.1996	PARLAMENTUL ROMANIEI	5415	Neîmprejmuit		



## REGISTRUL CADASTRAL AL IMOBILELOR

ANEXA Nr. 2

UAT Ponoarele  
Zonă necooperativizată (NCo)

Sector cadastral nr. 17

## 1. DESCRIEREA IMOBILULUI

DATE TEREN											DATE CONSTRUCȚII						
Identificator teren	Adresă imobil	Număr cadastral	Nr. CF	Id.ETERRA	Suprafața măsurată	Intravilan / extra.(I/E)	Nr. top.	Nr. tarla	Nr. parcelă	Categorie folosință	Suprafață parcelă	Identificator construcție	Cod grupă destinație	Suprafața construită	Nr. niveluri	Nr. CF	Constr. cu acte (DA/NU)
5416	Intravilan, Loc. Cracu Muntelui, Str. BISERICII, Nr.12, UAT. Ponoarele, Jud. Mehedinți				450	I				CC	450	1	CL	72	1		DA
												2	CA	44	1		DA

## 2. PROPRIETATEA / POSESIA

Titularul dreptului / posesiei			Proprietar=1 / Posesor=0	Data nașterii / CUI	Domiciliu / Sediul	Cota parte	Identificator entitate asociată	Cotă parte teren UI	Mod de dobândire	Act juridic			Obs. privitoare la proprietar
Nume / Denumire	Inițiala tatălui	Prenume								Tip act	Nr. act / data	Emitent	
PROPRIETAR		NEIDENTIFICAT	1		Loc. Neidentificata, UAT. Ponoarele, Jud. Mehedinți	1/1	5416		Lege	act normativ	L.7 / 13.03.1996	PARLAMENTUL ROMANIEI	
TICUSI		DORU		23.08.1960	Loc. Neidentificata, UAT. Ponoarele, Jud. Mehedinți		5416			act normativ	L.7 / 13.03.1996	PARLAMENTUL ROMANIEI	POSESOR
TICUSI		DORU	1	23.08.1960	Loc. Neidentificata, UAT. Ponoarele, Jud. Mehedinți	1/1	C1, C2		Construire	act normativ	L.7 / 13.03.1996	PARLAMENTUL ROMANIEI	POSESOR

## 3. SARCINI / DEZMEMBRĂMINTE

Titular			Data nașterii / CUI	Domiciliu / Sediul	Tipul sarcinii sau al dezmembrămintelor dreptului de proprietate	Cota parte	Identificator entitate asociată	Act juridic			Valoare ipotecă	Tip monedă
Nume / Denumire	Inițiala tatălui	Prenume						Tip act	Nr. act / data	Emitent		
-	-	-	-	-	-	-	-	-	-	-	-	-

## 4. NOTĂRI, PROCESE, INTERDICȚII

Tipul notării	Tip act	Nr. act / data	Emitent	Identificator entitate asociată	Imobil împrejmuit / neîmprejmuit	Imobil contestat / necontestat	Alte observații
NOTARE POSESIE	act normativ	L.7 / 13.03.1996	PARLAMENTUL ROMANIEI	5416	Neîmprejmuit		

## 5. OBSERVAȚII



## REGISTRUL CADASTRAL AL IMOBILELOR

ANEXA Nr. 2

UAT Ponoarele  
Zonă necooperativizată (NCo)

Sector cadastral nr. 17

1. DESCRIEREA IMOBILULUI																	
DATE TEREN												DATE CONSTRUCȚII					
Identificator teren	Adresă imobil	Număr cadastral	Nr. CF	Id.ETERRA	Suprafața măsurată	Intravilan / extra.(I/E)	Nr. top.	Nr. tarla	Nr. parcelă	Categorie folosință	Suprafața parcelă	Identificator construcție	Cod grupă destinație	Suprafața construită	Nr. niveluri	Nr. CF	Constr. cu acte (DA/NU)
5417	Tarla: -, Parcela: -				1914	E				P	1914						

2. PROPRIETATEA / POSESIA													
Titularul dreptului / posesiei			Proprietar=1 / Posesor=0	Data nașterii / CUI	Domiciliu / Sediul	Cota parte	Identificator entitate asociată	Cotă parte teren UI	Mod de dobândire	Act juridic			Obs. privitoare la proprietar
Nume / Denumire	Inițiala tatălui	Prenume								Tip act	Nr. act / data	Emitent	
PROPRIETAR		NEIDENTIFICAT	1		Loc. Neidentificata, UAT. Ponoarele, Jud. Mehedinți	1/1	5417		Lege	act normativ	L.7 / 13.03.1996	PARLAMENTUL ROMANIEI	
MARTINESCU		CONSTANTIN		20.06.1946	Loc. Neidentificata, UAT. Ponoarele, Jud. Mehedinți		5417			act normativ	L.7 / 13.03.1996	PARLAMENTUL ROMANIEI	POSESOR

3. SARCINI / DEZMEMBRĂMINTE													
Titular			Data nașterii / CUI	Domiciliu / Sediul	Tipul sarcinii sau al dezmembrămintelor dreptului de proprietate	Cota parte	Identificator entitate asociată	Act juridic			Valoare ipotecă	Tip monedă	
Nume / Denumire	Inițiala tatălui	Prenume						Tip act	Nr. act / data	Emitent			
-	-	-	-	-	-	-	-	-	-	-	-	-	-

4. NOTĂRI, PROCESE, INTERDICȚII					5. OBSERVAȚII		
Tipul notării	Tip act	Nr. act/ data	Emitent	Identificator entitate asociată	Imobil împrejmuit/ neîmprejmuit	Imobil contestat/ necontestat	Alte observații
NOTARE POSESIE	act normativ	L.7 / 13.03.1996	PARLAMENTUL ROMANIEI	5417	Neîmprejmuit		



## REGISTRUL CADASTRAL AL IMOBILELOR

ANEXA Nr. 2

UAT Ponoarele  
Zonă necooperativizată (NCo)

Sector cadastral nr. 17

1. DESCRIEREA IMOBILULUI																	
DATE TEREN											DATE CONSTRUCȚII						
Identificator teren	Adresă imobil	Număr cadastral	Nr. CF	Id.ETERRA	Suprafața măsurată	Intravilan / extra.(I/E)	Nr. top.	Nr. tarla	Nr. parcelă	Categorie folosință	Suprafață parcelă	Identificator construcție	Cod grupă destinație	Suprafața construită	Nr. niveluri	Nr. CF	Constr. cu acte (DA/NU)
5418	Intravilan, Loc. Cracu Muntelui, Str. BISERICII, UAT. Ponoarele, Jud. Mehedinți			52463	1807	I				A	544						
						E				F	1263						

2. PROPRIETATEA / POSESIA													
Titularul dreptului / posesiei			Proprietar=1 / Posesor=0	Data nașterii / CUI	Domiciliu / Sediul	Cota parte	Identificator entitate asociată	Cotă parte teren UI	Mod de dobândire	Act juridic			Obs. privitoare la proprietar
Nume / Denumire	Inițiala tatălui	Prenume								Tip act	Nr. act / data	Emitent	
RUSU		NICOLETA-ADELA	1	16.02.1984	Loc. Timisoara, Str. RECOLTEI, Nr.16, Bl. E9, Et.2, Ap.12, UAT. Timișoara, Jud. Timiș	1/1	5418		Convenție	act notarial	1174 / 14.06.2024	Bazavan Marian Petrisor	casatorita cu
RUSU		LIVIU	1	26.07.1981	Loc. Timisoara, Str. RECOLTEI, Nr.16, Ap.12, UAT. Timișoara, Jud. Timiș								

3. SARCINI / DEZMEMBRĂMINTE												
Titular			Data nașterii / CUI	Domiciliu / Sediul	Tipul sarcinii sau al dezmembrămintelor dreptului de proprietate	Cota parte	Identificator entitate asociată	Act juridic			Valoare ipotecă	Tip monedă
Nume / Denumire	Inițiala tatălui	Prenume						Tip act	Nr. act / data	Emitent		
-	-	-	-	-	-	-	-	-	-	-	-	-

4. NOTĂRI, PROCESE, INTERDICȚII					5. OBSERVAȚII		
Tipul notării	Tip act	Nr. act/ data	Emitent	Identificator entitate asociată	Imobil împrejmuit/ neîmprejmuit	Imobil contestat/ necontestat	Alte observații
-	-	-	-	-	Împrejmuit		



## REGISTRUL CADASTRAL AL IMOBILELOR

ANEXA Nr. 2

UAT Ponoarele  
Zonă necooperativizată (NCo)

Sector cadastral nr. 17

1. DESCRIEREA IMOBILULUI																	
DATE TEREN											DATE CONSTRUCȚII						
Identificator teren	Adresă imobil	Număr cadastral	Nr. CF	Id.ETERRA	Suprafața măsurată	Intravilan / extra.(I/E)	Nr. top.	Nr. tarla	Nr. parcelă	Categorie folosință	Suprafață parcelă	Identificator construcție	Cod grupă destinație	Suprafața construită	Nr. niveluri	Nr. CF	Constr. cu acte (DA/NU)
5419	Intravilan, Loc. Cracu Muntelui, Str. BISERICII, Nr.14, UAT. Ponoarele, Jud. Mehedinți			50854	1286	I				CC	669	1	CAS	195	1	50854-C1	DA
						I				F	617	2	CA	16	1	50854-C2	DA

2. PROPRIETATEA / POSESIA													
Titularul dreptului / posesiei			Proprietar=1 / Posesor=0	Data nașterii / CUI	Domiciliu / Sediul	Cota parte	Identificator entitate asociată	Cotă parte teren UI	Mod de dobândire	Act juridic			Obs. privitoare la proprietar
Nume / Denumire	Inițiala tatălui	Prenume								Tip act	Nr. act / data	Emitent	
PAROHIA CRACU MUNTELUI			1	9179121	Loc. Neidentificata, UAT. Ponoarele, Jud. Mehedinți	1/1	5419, C1, C2		Hotărâre Judecătorească	hotărâre judecătorească	794 / 12.11.2008	JUDECATORIA BAI DE ARAMA	

3. SARCINI / DEZMEMBRĂMINTE												
Titular			Data nașterii / CUI	Domiciliu / Sediul	Tipul sarcinii sau al dezmembrămintelor dreptului de proprietate	Cota parte	Identificator entitate asociată	Act juridic			Valoare ipotecă	Tip monedă
Nume / Denumire	Inițiala tatălui	Prenume						Tip act	Nr. act / data	Emitent		
-	-	-	-	-	-	-	-	-	-	-	-	-

4. NOTĂRI, PROCESE, INTERDICȚII					5. OBSERVAȚII		
Tipul notării	Tip act	Nr. act/ data	Emitent	Identificator entitate asociată	Imobil împrejmuit/ neîmprejmuit	Imobil contestat/ necontestat	Alte observații
-	-	-	-	-	Împrejmuit		



## REGISTRUL CADASTRAL AL IMOBILELOR

ANEXA Nr. 2

UAT Ponoarele  
Zonă necooperativizată (NCo)

Sector cadastral nr. 17

1. DESCRIEREA IMOBILULUI																	
DATE TEREN												DATE CONSTRUCȚII					
Identificator teren	Adresă imobil	Număr cadastral	Nr. CF	Id.ETERRA	Suprafața măsurată	Intravilan / extra.(I/E)	Nr. top.	Nr. tarla	Nr. parcelă	Categorie folosință	Suprafață parcelă	Identificator construcție	Cod grupă destinație	Suprafața construită	Nr. niveluri	Nr. CF	Constr. cu acte (DA/NU)
5420	Tarla: -, Parcela: -				1293	E				F	1293						

2. PROPRIETATEA / POSESIA													
Titularul dreptului / posesiei			Proprietar=1 / Posesor=0	Data nașterii / CUI	Domiciliu / Sediul	Cota parte	Identificator entitate asociată	Cotă parte teren UI	Mod de dobândire	Act juridic			Obs. privitoare la proprietar
Nume / Denumire	Inițiala tatălui	Prenume								Tip act	Nr. act / data	Emitent	
PROPRIETAR		NEIDENTIFICAT	1		Loc. Neidentificata, UAT. Ponoarele, Jud. Mehedinți	1/1	5420		Lege	act normativ	L.7 / 13.03.1996	PARLAMENTUL ROMANIEI	
TICUS		CRISTIAN		25.11.1967	Loc. Neidentificata, UAT. Ponoarele, Jud. Mehedinți		5420			act normativ	L.7 / 13.03.1996	PARLAMENTUL ROMANIEI	POSESOR

3. SARCINI / DEZMEMBRĂMINTE													
Titular			Data nașterii / CUI	Domiciliu / Sediul	Tipul sarcinii sau al dezmembrămintelor dreptului de proprietate	Cota parte	Identificator entitate asociată	Act juridic			Valoare ipotecă	Tip monedă	
Nume / Denumire	Inițiala tatălui	Prenume						Tip act	Nr. act / data	Emitent			
-	-	-	-	-	-	-	-	-	-	-	-	-	-

4. NOTĂRI, PROCESE, INTERDICȚII					5. OBSERVAȚII		
Tipul notării	Tip act	Nr. act/ data	Emitent	Identificator entitate asociată	Imobil împrejmuit/ neîmprejmuit	Imobil contestat/ necontestat	Alte observații
NOTARE POSESIE	act normativ	L.7 / 13.03.1996	PARLAMENTUL ROMANIEI	5420	Neîmprejmuit		



## REGISTRUL CADASTRAL AL IMOBILELOR

ANEXA Nr. 2

UAT Ponoarele  
Zonă cooperativizată (Co)

Sector cadastral nr. 17

1. DESCRIEREA IMOBILULUI																	
DATE TEREN											DATE CONSTRUCȚII						
Identificator teren	Adresă imobil	Număr cadastral	Nr. CF	Id.ETERRA	Suprafața măsurată	Intravilan / extra.(I/E)	Nr. top.	Nr. tarla	Nr. parcelă	Categorie folosință	Suprafață parcelă	Identificator construcție	Cod grupă destinație	Suprafața construită	Nr. niveluri	Nr. CF	Constr. cu acte (DA/NU)
5421	Intravilan, Loc. Cracu Muntelui, Str. BISERICII, Nr.10, UAT. Ponoarele, Jud. Mehedinți			50248	5810	I				CC	1133	1	CL	94	2	50248-C1	DA
						I				A	391	2	CA	12	1	50248-C2	DA
						E				A	527	3	CA	37	1	50248-C3	DA
						E				L	1027	4	CA	12	1	50248-C4	DA
						E				F	2732	6	CA	10	1	50248-C6	DA
											7	CA	16	1	50248-C7	DA	

2. PROPRIETATEA / POSESIA													
Titularul dreptului / posesiei			Proprietar=1 / Posesor=0	Data nașterii / CUI	Domiciliu / Sediul	Cota parte	Identificator entitate asociată	Cotă parte teren UI	Mod de dobândire	Act juridic			Obs. privitoare la proprietar
Nume / Denumire	Inițiala tatălui	Prenume								Tip act	Nr. act / data	Emitent	
PATRASCU		DANIELA-CORINA	1	03.11.1978	Loc. Neidentificata, UAT. Ponoarele, Jud. Mehedinți	1/1	5421, C1, C2, C3, C4		Convenție	act notarial	2150 / 27.08.2012	PASARIN OVIDIU	
PATRASCU		DANIELA-CORINA	1	03.11.1978	Loc. Neidentificata, UAT. Ponoarele, Jud. Mehedinți	1/1	C6, C7		Construire	act normativ	L.7 / 13.03.1996	PARLAMENTUL ROMANIEI	

3. SARCINI / DEZMEMBRĂMINTE												
Titular			Data nașterii / CUI	Domiciliu / Sediul	Tipul sarcinii sau al dezmembrămintelor dreptului de proprietate	Cota parte	Identificator entitate asociată	Act juridic			Valoare ipotecă	Tip monedă
Nume / Denumire	Inițiala tatălui	Prenume						Tip act	Nr. act / data	Emitent		
-	-	-	-	-	-	-	-	-	-	-	-	-

4. NOTĂRI, PROCESE, INTERDICȚII					5. OBSERVAȚII		
Tipul notării	Tip act	Nr. act / data	Emitent	Identificator entitate asociată	Imobil împrejmuit / neîmprejmuit	Imobil contestat / necontestat	Alte observații
-	-	-	-	-	Neîmprejmuit		



## REGISTRUL CADASTRAL AL IMOBILELOR

ANEXA Nr. 2

UAT Ponoarele  
Zonă necooperativizată (NCo)

Sector cadastral nr. 17

1. DESCRIEREA IMOBILULUI																		
DATE TEREN											DATE CONSTRUCȚII							
Identificator teren	Adresă imobil	Număr cadastral	Nr. CF	Id.ETERRA	Suprafața măsurată	Intravilan / extra.(I/E)	Nr. top.	Nr. tarla	Nr. parcelă	Categorie folosință	Suprafață parcelă	Identificator construcție	Cod grupă destinație	Suprafața construită	Nr. niveluri	Nr. CF	Constr. cu acte (DA/NU)	
5422	Intravilan, Loc. Cracu Muntelui, Str. CIREȘILOR, Nr.8, UAT. Ponoarele, Jud. Mehedinți				18968	I				CC	1000	1	CL	85	2		DA	
						I				F	3470	2	CA	66	1		DA	
						E				A	522	3	CA	43	1		DA	
						E				L	1021							
						E				P	12955							

2. PROPRIETATEA / POSESIA													
Titularul dreptului / posesiei			Proprietar=1 / Posesor=0	Data nașterii / CUI	Domiciliu / Sediul	Cota parte	Identificator entitate asociată	Cotă parte teren UI	Mod de dobândire	Act juridic			Obs. privitoare la proprietar
Nume / Denumire	Inițiala tatălui	Prenume								Tip act	Nr. act / data	Emitent	
PROPRIETAR		NEIDENTIFICAT	1		Loc. Neidentificata, UAT. Ponoarele, Jud. Mehedinți	1/1	5422		Lege	act normativ	L.7 / 13.03.1996	PARLAMENTUL ROMANIEI	
TICUSI		GHEORGHE		25.12.1956	Loc. Neidentificata, UAT. Ponoarele, Jud. Mehedinți		5422			act normativ	L.7 / 13.03.1996	PARLAMENTUL ROMANIEI	POSESOR
TICUSI		GHEORGHE	1	25.12.1956	Loc. Neidentificata, UAT. Ponoarele, Jud. Mehedinți	1/1	C1, C2, C3		Construire	act normativ	L.7 / 13.03.1996	PARLAMENTUL ROMANIEI	POSESOR

3. SARCINI / DEZMEMBRĂMINTE												
Titular			Data nașterii / CUI	Domiciliu / Sediul	Tipul sarcinii sau al dezmembrămintelor dreptului de proprietate	Cota parte	Identificator entitate asociată	Act juridic			Valoare ipotecă	Tip monedă
Nume / Denumire	Inițiala tatălui	Prenume						Tip act	Nr. act / data	Emitent		
-	-	-	-	-	-	-	-	-	-	-	-	-

4. NOTĂRI, PROCESE, INTERDICȚII					5. OBSERVAȚII		
Tipul notării	Tip act	Nr. act/data	Emitent	Identificator entitate asociată	Imobil împrejmuit/ neîmprejmuit	Imobil contestat/ necontestat	Alte observații
NOTARE POSESIE	act normativ	L.7 / 13.03.1996	PARLAMENTUL ROMANIEI	5422	Neîmprejmuit		



## REGISTRUL CADASTRAL AL IMOBILELOR

ANEXA Nr. 2

UAT Ponoarele  
Zonă necooperativizată (NCo)

Sector cadastral nr. 17

1. DESCRIEREA IMOBILULUI																	
DATE TEREN												DATE CONSTRUCȚII					
Identificator teren	Adresă imobil	Număr cadastral	Nr. CF	Id.ETERRA	Suprafața măsurată	Intravilan / extra.(I/E)	Nr. top.	Nr. tarla	Nr. parcelă	Categorie folosință	Suprafață parcelă	Identificator construcție	Cod grupă destinație	Suprafața construită	Nr. niveluri	Nr. CF	Constr. cu acte (DA/NU)
5423	Tarla: -, Parcela: -				4183	E				P-I	2055						
						E				P	2128						

2. PROPRIETATEA / POSESIA													
Titularul dreptului / posesiei			Proprietar=1 / Posesor=0	Data nașterii / CUI	Domiciliu / Sediul	Cota parte	Identificator entitate asociată	Cotă parte teren UI	Mod de dobândire	Act juridic			Obs. privitoare la proprietar
Nume / Denumire	Inițiala tatălui	Prenume								Tip act	Nr. act / data	Emitent	
PROPRIETAR		NEIDENTIFICAT	1		Loc. Neidentificata, UAT. Ponoarele, Jud. Mehedinți	1/1	5423		Lege	act normativ	L.7 / 13.03.1996	PARLAMENTUL ROMANIEI	
MARTINESCU		CONSTANTIN		20.06.1946	Loc. Neidentificata, UAT. Ponoarele, Jud. Mehedinți		5423			act normativ	L.7 / 13.03.1996	PARLAMENTUL ROMANIEI	POSESOR

3. SARCINI / DEZMEMBRĂMINTE													
Titular			Data nașterii / CUI	Domiciliu / Sediul	Tipul sarcinii sau al dezmembrămintelor dreptului de proprietate	Cota parte	Identificator entitate asociată	Act juridic			Valoare ipotecă	Tip monedă	
Nume / Denumire	Inițiala tatălui	Prenume						Tip act	Nr. act / data	Emitent			
-	-	-	-	-	-	-	-	-	-	-	-	-	-

4. NOTĂRI, PROCESE, INTERDICȚII						5. OBSERVAȚII		
Tipul notării	Tip act	Nr. act / data	Emitent	Identificator entitate asociată	Imobil împrejmuit / neîmprejmuit	Imobil contestat / necontestat	Alte observații	
NOTARE POSESIE	act normativ	L.7 / 13.03.1996	PARLAMENTUL ROMANIEI	5423	Neîmprejmuit			



## REGISTRUL CADASTRAL AL IMOBILELOR

ANEXA Nr. 2

UAT Ponoarele  
Zonă cooperativizată (Co)

Sector cadastral nr. 17

1. DESCRIEREA IMOBILULUI																	
DATE TEREN												DATE CONSTRUCȚII					
Identificator teren	Adresă imobil	Număr cadastral	Nr. CF	Id.ETERRA	Suprafața măsurată	Intravilan / extra.(I/E)	Nr. top.	Nr. tarla	Nr. parcelă	Categorie folosință	Suprafață parcelă	Identificator construcție	Cod grupă destinație	Suprafața construită	Nr. niveluri	Nr. CF	Constr. cu acte (DA/NU)
5424	Tarla: UP VII, Parcela: UA 194D				12100	E		UP VII	UA 194D	PD	12100						

2. PROPRIETATEA / POSESIA													
Titularul dreptului / posesiei			Proprietar=1 / Posesor=0	Data nașterii / CUI	Domiciliu / Sediu	Cota parte	Identificator entitate asociată	Cotă parte teren UI	Mod de dobândire	Act juridic			Obs. privitoare la proprietar
Nume / Denumire	Inițiala tatălui	Prenume								Tip act	Nr. act / data	Emitent	
STATUL ROMAN			1	99999999999999	Loc. Bucuresti Sectorul 1, UAT. București Sectorul 1, Jud. Municipiul București	1/1	5424		Lege	act normativ	HG 1705 / 29.11.2006	GUVERNUL ROMANIEI	
REGIA NATIONALA A PADURILOR-ROMSILVA			0	1590120	Loc. Bucuresti Sectorul 1, UAT. București Sectorul 1, Jud. Municipiul București	1/1	5424		Lege	act normativ	OM 1578 / 03.08.2016	GUVERNUL ROMANIEI	

3. SARCINI / DEZMEMBRĂMINTE												
Titular			Data nașterii / CUI	Domiciliu / Sediu	Tipul sarcinii sau al dezmembrămintelor dreptului de proprietate	Cota parte	Identificator entitate asociată	Act juridic			Valoare ipotecă	Tip monedă
Nume / Denumire	Inițiala tatălui	Prenume						Tip act	Nr. act / data	Emitent		
-	-	-	-	-	-	-	-	-	-	-	-	-

4. NOTĂRI, PROCESE, INTERDICȚII					5. OBSERVAȚII		
Tipul notării	Tip act	Nr. act/ data	Emitent	Identificator entitate asociată	Imobil împrejmuit/ neîmprejmuit	Imobil contestat/ necontestat	Alte observații
-	-	-	-	-	Neîmprejmuit		Teren forestier inscris in amenajamentul silvic.



## REGISTRUL CADASTRAL AL IMOBILELOR

ANEXA Nr. 2


UAT Ponoarele  
Zonă necooperativizată (NCo)

Sector cadastral nr. 17

1. DESCRIEREA IMOBILULUI																		
DATE TEREN												DATE CONSTRUCȚII						
Identificator teren	Adresă imobil	Număr cadastral	Nr. CF	Id.ETERRA	Suprafața măsurată	Intravilan / extra.(I/E)	Nr. top.	Nr. tarla	Nr. parcelă	Categorie folosință	Suprafață parcelă	Identificator construcție	Cod grupă destinație	Suprafața construită	Nr. niveluri	Nr. CF	Constr. cu acte (DA/NU)	
5425	Intravilan, Loc. Cracu Muntelui, Str. BISERICII, UAT. Ponoarele, Jud. Mehedinți				9731	I				CC	100	1	CA	33	1		DA	
						I				L	1800							
						I				F	1082							
						E				P-I	3046							
						E				P	3703							

2. PROPRIETATEA / POSESIA																
Titularul dreptului / posesiei			Proprietar=1 / Posesor=0	Data nașterii / CUI	Domiciliu / Sediul	Cota parte	Identificator entitate asociată	Cotă parte teren UI	Mod de dobândire	Act juridic			Obs. privitoare la proprietar			
Nume / Denumire	Inițiala tatălui	Prenume								Tip act	Nr. act / data	Emitent				
PROPRIETAR		NEIDENTIFICAT	1		Loc. Neidentificata, UAT. Ponoarele, Jud. Mehedinți	1/1	5425		Lege	act normativ	L.7 / 13.03.1996	PARLAMENTUL ROMANIEI				
PATRASCU		ANISOARA		02.03.1971	Loc. Neidentificata, UAT. Ponoarele, Jud. Mehedinți		5425			act normativ	L.7 / 13.03.1996	PARLAMENTUL ROMANIEI	POSESOR			
PATRASCU		DOMNICA		11.06.1975	Loc. Neidentificata, UAT. Ponoarele, Jud. Mehedinți								POSESOR			
PATRASCU		MIOARA		01.04.1970	Loc. Neidentificata, UAT. Ponoarele, Jud. Mehedinți								POSESOR			
PATRASCU		ANISOARA	1	02.03.1971	Loc. Neidentificata, UAT. Ponoarele, Jud. Mehedinți	1/1	C1		Construire	act normativ	L.7 / 13.03.1996	PARLAMENTUL ROMANIEI	POSESOR			
PATRASCU		DOMNICA	1	11.06.1975	Loc. Neidentificata, UAT. Ponoarele, Jud. Mehedinți											POSESOR
PATRASCU		MIOARA	1	01.04.1970	Loc. Neidentificata, UAT. Ponoarele, Jud. Mehedinți											POSESOR

3. SARCINI / DEZMEMBRĂMINTE													
Titular			Data nașterii / CUI	Domiciliu / Sediul	Tipul sarcinii sau al dezmembrămintelor dreptului de proprietate	Cota parte	Identificator entitate asociată	Act juridic			Tip monedă		
Nume / Denumire	Inițiala tatălui	Prenume						Tip act	Nr. act / data	Valoare ipotecă			
-	-	-	-	-	-	-	-	-	-	-	-	-	-



4. NOTĂRI, PROCESE, INTERDICȚII					5. OBSERVAȚII		
Tipul notării	Tip act	Nr. act/ data	Emitent	Identificator entitate asociată	Imobil împrejmuit/ neîmprejmuit	Imobil contestat/ necontestat	Alte observații
NOTARE POSESIE	act normativ	L.7 / 13.03.1996	PARLAMENTUL ROMANIEI	5425	Neîmprejmuit		



## REGISTRUL CADASTRAL AL IMOBILELOR

ANEXA Nr. 2

UAT Ponoarele  
Zonă necooperativizată (NCo)

Sector cadastral nr. 17

1. DESCRIEREA IMOBILULUI																	
DATE TEREN											DATE CONSTRUCȚII						
Identificator teren	Adresă imobil	Număr cadastral	Nr. CF	Id.ETERRA	Suprafața măsurată	Intravilan / extra.(I/E)	Nr. top.	Nr. tarla	Nr. parcelă	Categorie folosință	Suprafață parcelă	Identificator construcție	Cod grupă destinație	Suprafața construită	Nr. niveluri	Nr. CF	Constr. cu acte (DA/NU)
5426	Intravilan, Loc. Cracu Muntelui, Str. BISERICII, UAT. Ponoarele, Jud. Mehedinți				813	I				CC	813						

2. PROPRIETATEA / POSESIA													
Titularul dreptului / posesiei			Proprietar=1 / Posesor=0	Data nașterii / CUI	Domiciliu / Sediu	Cota parte	Identificator entitate asociată	Cotă parte teren UI	Mod de dobândire	Act juridic			Obs. privitoare la proprietar
Nume / Denumire	Inițiala tatălui	Prenume								Tip act	Nr. act / data	Emitent	
PAROHIA CRACU MUNTELUI			1	9179121	Loc. Neidentificata, UAT. Ponoarele, Jud. Mehedinți	1/1	5426		Hotărâre Judecătorească	hotărâre judecătorească	SC NR. 78/2021 / 10.03.2021	JUDECATORIA BAIA DE ARAMA	

3. SARCINI / DEZMEMBRĂMINTE													
Titular			Data nașterii / CUI	Domiciliu / Sediu	Tipul sarcinii sau al dezmembrămintelor dreptului de proprietate	Cota parte	Identificator entitate asociată	Act juridic			Valoare ipotecă	Tip monedă	
Nume / Denumire	Inițiala tatălui	Prenume						Tip act	Nr. act / data	Emitent			
-	-	-	-	-	-	-	-	-	-	-	-	-	

4. NOTĂRI, PROCESE, INTERDICȚII					5. OBSERVAȚII		
Tipul notării	Tip act	Nr. act/ data	Emitent	Identificator entitate asociată	Imobil împrejmuit/ neîmprejmuit	Imobil contestat/ necontestat	Alte observații
-	-	-	-	-	Neîmprejmuit		CIMITIR



## REGISTRUL CADASTRAL AL IMOBILELOR

ANEXA Nr. 2

UAT Ponoarele  
Zonă cooperativizată (Co)

Sector cadastral nr. 17

1. DESCRIEREA IMOBILULUI																	
DATE TEREN											DATE CONSTRUCȚII						
Identificator teren	Adresă imobil	Număr cadastral	Nr. CF	Id.ETERRA	Suprafața măsurată	Intravilan / extra.(// E)	Nr. top.	Nr. tarla	Nr. parcelă	Categorie folosință	Suprafață parcelă	Identificator construcție	Cod grupă destinație	Suprafața construită	Nr. niveluri	Nr. CF	Constr. cu acte (DA/NU)
5427	Tarla: UP VII, T18, Parcela: UA 1944E%, P4				3309	E		UP VII, T18	UA 1944E%, P4	PD	3309						

2. PROPRIETATEA / POSESIA													
Titularul dreptului / posesiei			Proprietar=1 / Posesor=0	Data nașterii / CUI	Domiciliu / Sediul	Cota parte	Identificator entitate asociată	Cotă parte teren UI	Mod de dobândire	Act juridic			Obs. privitoare la proprietar
Nume / Denumire	Inițiala tatălui	Prenume								Tip act	Nr. act / data	Emitent	
PATRASCU		MARIOARA	1	03.03.1934	Loc. Neidentificata, UAT. Ponoarele, Jud. Mehedinți	1/1	5427	Reconstituire	act administrativ	87090 / 27.07.2021	CJPSDDPAT MEHEDINTI		
PATRASCU		ANISOARA	1	02.03.1971	Loc. Neidentificata, UAT. Ponoarele, Jud. Mehedinți								
PATRASCU		DOMNICA	1	11.06.1975	Loc. Neidentificata, UAT. Ponoarele, Jud. Mehedinți								
PATRASCU		MIOARA	1	01.04.1970	Loc. Neidentificata, UAT. Ponoarele, Jud. Mehedinți								

3. SARCINI / DEZMEMBRĂMINTE												
Titular			Data nașterii / CUI	Domiciliu / Sediul	Tipul sarcinii sau al dezmembrămintelor dreptului de proprietate	Cota parte	Identificator entitate asociată	Act juridic			Valoare ipotecă	Tip monedă
Nume / Denumire	Inițiala tatălui	Prenume						Tip act	Nr. act / data	Emitent		
-	-	-	-	-	-	-	-	-	-	-	-	-

4. NOTĂRI, PROCESE, INTERDICȚII					5. OBSERVAȚII		
Tipul notării	Tip act	Nr. act/ data	Emitent	Identificator entitate asociată	Imobil împrejmuit/ neîmprejmuit	Imobil contestat/ necontestat	Alte observații
-	-	-	-	-	Neîmprejmuit		Teren forestier înscris în amenajamentul silvic.



## REGISTRUL CADASTRAL AL IMOBILELOR

ANEXA Nr. 2

UAT Ponoarele  
Zonă necooperativizată (NCo)

Sector cadastral nr. 17

1. DESCRIEREA IMOBILULUI																	
DATE TEREN												DATE CONSTRUCȚII					
Identificator teren	Adresă imobil	Număr cadastral	Nr. CF	Id.ETERRA	Suprafața măsurată	Intravilan / extra.(I/E)	Nr. top.	Nr. tarla	Nr. parcelă	Categorie folosință	Suprafață parcelă	Identificator construcție	Cod grupă destinație	Suprafața construită	Nr. niveluri	Nr. CF	Constr. cu acte (DA/NU)
5428	Intravilan, Loc. Cracu Muntelui, Str. CIREȘILOR, UAT. Ponoarele, Jud. Mehedinți				4290	E				P	2105						
						I				P	2185						

2. PROPRIETATEA / POSESIA													
Titularul dreptului / posesiei			Proprietar=1 / Posesor=0	Data nașterii / CUI	Domiciliu / Sediul	Cota parte	Identificator entitate asociată	Cotă parte teren UI	Mod de dobândire	Act juridic			Obs. privitoare la proprietar
Nume / Denumire	Inițiala tatălui	Prenume								Tip act	Nr. act / data	Emitent	
PROPRIETAR		NEIDENTIFICAT	1		Loc. Neidentificata, UAT. Ponoarele, Jud. Mehedinți	1/1	5428		Lege	act normativ	L.7 / 13.03.1996	PARLAMENTUL ROMANIEI	
RADUICA		GHEORGHE		21.07.1954	Loc. Neidentificata, UAT. Ponoarele, Jud. Mehedinți		5428			act normativ	L.7 / 13.03.1996	PARLAMENTUL ROMANIEI	POSESOR

3. SARCINI / DEZMEMBRĂMINTE													
Titular			Data nașterii / CUI	Domiciliu / Sediul	Tipul sarcinii sau al dezmembrămintelor dreptului de proprietate	Cota parte	Identificator entitate asociată	Act juridic			Valoare ipotecă	Tip monedă	
Nume / Denumire	Inițiala tatălui	Prenume						Tip act	Nr. act / data	Emitent			
-	-	-	-	-	-	-	-	-	-	-	-	-	-

4. NOTĂRI, PROCESE, INTERDICȚII					5. OBSERVAȚII		
Tipul notării	Tip act	Nr. act/ data	Emitent	Identificator entitate asociată	Imobil împrejmuit/ neîmprejmuit	Imobil contestat/ necontestat	Alte observații
NOTARE POSESIE	act normativ	L.7 / 13.03.1996	PARLAMENTUL ROMANIEI	5428	Neîmprejmuit		



## REGISTRUL CADASTRAL AL IMOBILELOR

ANEXA Nr. 2

UAT Ponoarele  
Zonă necooperativizată (NCo)

Sector cadastral nr. 17

1. DESCRIEREA IMOBILULUI																	
DATE TEREN												DATE CONSTRUCȚII					
Identificator teren	Adresă imobil	Număr cadastral	Nr. CF	Id.ETERRA	Suprafața măsurată	Intravilan / extra.(I/E)	Nr. top.	Nr. tarla	Nr. parcelă	Categorie folosință	Suprafață parcelă	Identificator construcție	Cod grupă destinație	Suprafața construită	Nr. niveluri	Nr. CF	Constr. cu acte (DA/NU)
5429	Tarla: -, Parcela: -				1200	E				P-I	1200						

2. PROPRIETATEA / POSESIA													
Titularul dreptului / posesiei			Proprietar=1 / Posesor=0	Data nașterii / CUI	Domiciliu / Sediu	Cota parte	Identificator entitate asociată	Cotă parte teren UI	Mod de dobândire	Act juridic			Obs. privitoare la proprietar
Nume / Denumire	Inițiala tatălui	Prenume								Tip act	Nr. act / data	Emitent	
PROPRIETAR		NEIDENTIFICAT	1		Loc. Neidentificata, UAT. Ponoarele, Jud. Mehedinți	1/1	5429		Lege	act normativ	L.7 / 13.03.1996	PARLAMENTUL ROMANIEI	
IANCU-PATRASCU		DANIELA-CORINA		03.11.1978	Loc. Neidentificata, UAT. Ponoarele, Jud. Mehedinți		5429			act normativ	L.7 / 13.03.1996	PARLAMENTUL ROMANIEI	POSESOR

3. SARCINI / DEZMEMBRĂMINTE													
Titular			Data nașterii / CUI	Domiciliu / Sediu	Tipul sarcinii sau al dezmembrămintelor dreptului de proprietate	Cota parte	Identificator entitate asociată	Act juridic			Valoare ipotecă	Tip monedă	
Nume / Denumire	Inițiala tatălui	Prenume						Tip act	Nr. act / data	Emitent			
-	-	-	-	-	-	-	-	-	-	-	-	-	-

4. NOTĂRI, PROCESE, INTERDICȚII					5. OBSERVAȚII		
Tipul notării	Tip act	Nr. act/ data	Emitent	Identificator entitate asociată	Imobil împrejmuit/ neîmprejmuit	Imobil contestat/ necontestat	Alte observații
NOTARE POSESIE	act normativ	L.7 / 13.03.1996	PARLAMENTUL ROMANIEI	5429	Neîmprejmuit		



## REGISTRUL CADASTRAL AL IMOBILELOR

ANEXA Nr. 2

UAT Ponoarele  
Zonă necooperativizată (NCo)

Sector cadastral nr. 17

1. DESCRIEREA IMOBILULUI																	
DATE TEREN											DATE CONSTRUCȚII						
Identificator teren	Adresă imobil	Număr cadastral	Nr. CF	Id.ETERRA	Suprafața măsurată	Intravilan / extra.(I/E)	Nr. top.	Nr. tarla	Nr. parcelă	Categorie folosință	Suprafață parcelă	Identificator construcție	Cod grupă destinație	Suprafața construită	Nr. niveluri	Nr. CF	Constr. cu acte (DA/NU)
5430	Intravilan, Loc. Cracu Muntelui, Str. BISERICII, UAT. Ponoarele, Jud. Mehedinți				1553	I				CC	35	1	CA	35	1		DA
						E				F	1518						

2. PROPRIETATEA / POSESIA													
Titularul dreptului / posesiei			Proprietar=1 / Posesor=0	Data nașterii / CUI	Domiciliu / Sediul	Cota parte	Identificator entitate asociată	Cotă parte teren UI	Mod de dobândire	Act juridic			Obs. privitoare la proprietar
Nume / Denumire	Inițiala tatălui	Prenume								Tip act	Nr. act / data	Emitent	
PROPRIETAR		NEIDENTIFICAT	1		Loc. Neidentificata, UAT. Ponoarele, Jud. Mehedinți	1/1	5430		Lege	act normativ	L.7 / 13.03.1996	PARLAMENTUL ROMANIEI	
RADUICA		CONSTANTIN		17.05.1944	Loc. Neidentificata, UAT. Ponoarele, Jud. Mehedinți		5430			act normativ	L.7 / 13.03.1996	PARLAMENTUL ROMANIEI	POSESOR
RADUICA		CONSTANTIN	1	17.05.1944	Loc. Neidentificata, UAT. Ponoarele, Jud. Mehedinți	1/1	C1		Construire	act normativ	L.7 / 13.03.1996	PARLAMENTUL ROMANIEI	POSESOR

3. SARCINI / DEZMEMBRĂMINTE												
Titular			Data nașterii / CUI	Domiciliu / Sediul	Tipul sarcinii sau al dezmembrămintelor dreptului de proprietate	Cota parte	Identificator entitate asociată	Act juridic			Valoare ipotecă	Tip monedă
Nume / Denumire	Inițiala tatălui	Prenume						Tip act	Nr. act / data	Emitent		
-	-	-	-	-	-	-	-	-	-	-	-	-

4. NOTĂRI, PROCESE, INTERDICȚII					5. OBSERVAȚII		
Tipul notării	Tip act	Nr. act/ data	Emitent	Identificator entitate asociată	Imobil împrejmuit/ neîmprejmuit	Imobil contestat/ necontestat	Alte observații
NOTARE POSESIE	act normativ	L.7 / 13.03.1996	PARLAMENTUL ROMANIEI	5430	Neîmprejmuit		



## REGISTRUL CADASTRAL AL IMOBILELOR

ANEXA Nr. 2

UAT Ponoarele  
Zonă necooperativizată (NCo)

Sector cadastral nr. 17

1. DESCRIEREA IMOBILULUI																	
DATE TEREN											DATE CONSTRUCȚII						
Identificator teren	Adresă imobil	Număr cadastral	Nr. CF	Id.ETERRA	Suprafața măsurată	Intravilan / extra.(I/E)	Nr. top.	Nr. tarla	Nr. parcelă	Categorie folosință	Suprafață parcelă	Identificator construcție	Cod grupă destinație	Suprafața construită	Nr. niveluri	Nr. CF	Constr. cu acte (DA/NU)
5431	Intravilan, Loc. Cracu Muntelui, Str. BISERICII, Nr.22, UAT. Ponoarele, Jud. Mehedinți	50712			200	I				CC	200	1	CL	74	2		DA

2. PROPRIETATEA / POSESIA													
Titularul dreptului / posesiei			Proprietar=1 / Posesor=0	Data nașterii / CUI	Domiciliu / Sediul	Cota parte	Identificator entitate asociată	Cotă parte teren UI	Mod de dobândire	Act juridic			Obs. privitoare la proprietar
Nume / Denumire	Inițiala tatălui	Prenume								Tip act	Nr. act / data	Emitent	
PROPRIETAR		NEIDENTIFICAT	1		Loc. Neidentificata, UAT. Ponoarele, Jud. Mehedinți	1/1	5431		Lege	act normativ	L.7 / 13.03.1996	PARLAMENTUL ROMANIEI	
MIHUTESCU		CONSTANTIN		01.02.1955	Loc. Neidentificata, UAT. Ponoarele, Jud. Mehedinți		5431			act normativ	L.7 / 13.03.1996	PARLAMENTUL ROMANIEI	POSESOR
MIHUTESCU		CONSTANTIN	1	01.02.1955	Loc. Neidentificata, UAT. Ponoarele, Jud. Mehedinți	1/1	C1		Construire	act normativ	L.7 / 13.03.1996	PARLAMENTUL ROMANIEI	POSESOR

3. SARCINI / DEZMEMBRĂMINTE												
Titular			Data nașterii / CUI	Domiciliu / Sediul	Tipul sarcinii sau al dezmembrămintelor dreptului de proprietate	Cota parte	Identificator entitate asociată	Act juridic			Valoare ipotecă	Tip monedă
Nume / Denumire	Inițiala tatălui	Prenume						Tip act	Nr. act / data	Emitent		
-	-	-	-	-	-	-	-	-	-	-	-	-

4. NOTĂRI, PROCESE, INTERDICȚII					5. OBSERVAȚII		
Tipul notării	Tip act	Nr. act/ data	Emitent	Identificator entitate asociată	Imobil împrejmuit/ neîmprejmuit	Imobil contestat/ necontestat	Alte observații
NOTARE POSESIE	act normativ	L.7 / 13.03.1996	PARLAMENTUL ROMANIEI	5431	Neîmprejmuit		



## REGISTRUL CADASTRAL AL IMOBILELOR

ANEXA Nr. 2


UAT Ponoarele  
Zonă necooperativizată (NCo)

Sector cadastral nr. 17

1. DESCRIEREA IMOBILULUI																	
DATE TEREN											DATE CONSTRUCȚII						
Identificator teren	Adresă imobil	Număr cadastral	Nr. CF	Id.ETERRA	Suprafața măsurată	Intravilan / extra.(I/E)	Nr. top.	Nr. tarla	Nr. parcelă	Categorie folosință	Suprafața parcelă	Identificator construcție	Cod grupă destinație	Suprafața construită	Nr. niveluri	Nr. CF	Constr. cu acte (DA/NU)
5432	Intravilan, Loc. Cracu Muntelui, Str. BISERICII, Nr.18, UAT. Ponoarele, Jud. Mehedinți			50077	5181	I				CC	379	1	CL	35	1	50077-C1	DA
						I				V	91	2	CA	24	1	50077-C2	DA
						I				F	726	3	CA	23	1	50077-C3	DA
						E				F	1176						
						E				L	2809						

2. PROPRIETATEA / POSESIA													
Titularul dreptului / posesiei			Proprietar=1 / Posesor=0	Data nașterii / CUI	Domiciliu / Sediul	Cota parte	Identificator entitate asociată	Cotă parte teren UI	Mod de dobândire	Act juridic			Obs. privitoare la proprietar
Nume / Denumire	Inițiala tatălui	Prenume								Tip act	Nr. act / data	Emitent	
COJMAN		PETRE	1	15.12.1973	Romania, Jud. MEHEDINTI, Loc. Ponoarele	5088/5181	5432		Convenție	act notarial	1698 / 27.07.2010	BNP OVIDIU PASARIN	POSESOR
COJMAN		ANA	1	11.06.1978	Loc. Cracu Muntelui, UAT. Ponoarele, Jud. Mehedinți								POSESOR soti
COJMAN		PETRE	1	15.12.1973	Romania, Jud. MEHEDINTI, Loc. Ponoarele	1/1	C1, C2, C3		Convenție	act notarial	1698 / 27.07.2010	BNP OVIDIU PASARIN	POSESOR
COJMAN		ANA	1	11.06.1978	Loc. Cracu Muntelui, UAT. Ponoarele, Jud. Mehedinți								POSESOR soti
PROPRIETAR		NEIDENTIFICAT	1		Loc. Neidentificata, UAT. Ponoarele, Jud. Mehedinți	93/5181	5432		Lege	act normativ	L.7 / 13.03.1996	PARLAMENTUL ROMANIEI	
COJMAN		PETRE		15.12.1973	Romania, Jud. MEHEDINTI, Loc. Ponoarele		5432			act normativ	L.7 / 13.03.1996	PARLAMENTUL ROMANIEI	POSESOR
COJMAN		ANA		11.06.1978	Loc. Cracu Muntelui, UAT. Ponoarele, Jud. Mehedinți								POSESOR soti

3. SARCINI / DEZMEMBRĂMINTE													
Titular			Data nașterii / CUI	Domiciliu / Sediul	Tipul sarcinii sau al dezmembrămintelor dreptului de proprietate	Cota parte	Identificator entitate asociată	Act juridic			Valoare ipotecă	Tip monedă	
Nume / Denumire	Inițiala tatălui	Prenume						Tip act	Nr. act / data	Emitent			
DUMITRESCU		ELENA	20.03.1929	Loc. Cracu Muntelui, UAT. Ponoarele, Jud. Mehedinți			5432, C1, C2, C3	act notarial	1698 / 27.07.2010	BNP OVIDIU PASARIN			



4. NOTĂRI, PROCESE, INTERDICȚII					5. OBSERVAȚII		
Tipul notării	Tip act	Nr. act/ data	Emitent	Identificator entitate asociată	Imobil împrejmuit/ neîmprejmuit	Imobil contestat/ necontestat	Alte observații
NOTARE POSESIE	act normativ	L.7 / 13.03.1996	PARLAMENTUL ROMANIEI	5432	Neîmprejmuit		
se noteaza obligatia de intretinere	act notarial	1698 / 27.07.2010	BNP OVIDIU PASARIN	5432, C1, C2, C3			



## REGISTRUL CADASTRAL AL IMOBILELOR

ANEXA Nr. 2

UAT Ponoarele  
Zonă necooperativizată (NCo)

Sector cadastral nr. 17

1. DESCRIEREA IMOBILULUI																	
DATE TEREN											DATE CONSTRUCȚII						
Identificator teren	Adresă imobil	Număr cadastral	Nr. CF	Id.ETERRA	Suprafața măsurată	Intravilan / extra.(I/E)	Nr. top.	Nr. tarla	Nr. parcelă	Categorie folosință	Suprafață parcelă	Identificator construcție	Cod grupă destinație	Suprafața construită	Nr. niveluri	Nr. CF	Constr. cu acte (DA/NU)
5433	Intravilan, Loc. Ponoarele, Str. BISERICII, Nr.16, UAT. Ponoarele, Jud. Mehedinți				10396	I				CC	1164	1	CL	113	2		DA
						I				A	1035	2	CL	55	1		DA
						E				L	3790	3	CA	7	1		DA
						E				P	4407	4	CA	2	1		DA
												5	CA	8	1		DA
												6	CA	32	1		DA
												7	CA	12	1		DA
												8	CA	30	1		DA

2. PROPRIETATEA / POSESIA													
Titularul dreptului / posesiei			Proprietar=1 / Posesor=0	Data nașterii / CUI	Domiciliu / Sediu	Cota parte	Identificator entitate asociată	Cotă parte teren UI	Mod de dobândire	Act juridic			Obs. privitoare la proprietar
Nume / Denumire	Inițiala tatălui	Prenume								Tip act	Nr. act / data	Emitent	
PROPRIETAR		NEIDENTIFICAT	1		Loc. Neidentificata, UAT. Ponoarele, Jud. Mehedinți	1/1	5433		Lege	act normativ	L.7 / 13.03.1996	PARLAMENTUL ROMANIEI	
LAPADATESCU-DUMITRESCU		LUCIAN		21.06.1967	Loc. Neidentificata, UAT. Ponoarele, Jud. Mehedinți		5433			act normativ	L.7 / 13.03.1996	PARLAMENTUL ROMANIEI	POSESOR
LAPADATESCU-DUMITRESCU		LUCIAN	1	21.06.1967	Loc. Neidentificata, UAT. Ponoarele, Jud. Mehedinți	1/1	C1, C2, C3, C4, C5, C6, C7, C8		Construire	act normativ	L.7 / 13.03.1996	PARLAMENTUL ROMANIEI	POSESOR

3. SARCINI / DEZMEMBRĂMINTE												
Titular			Data nașterii / CUI	Domiciliu / Sediu	Tipul sarcinii sau al dezmembrămintelor dreptului de proprietate	Cota parte	Identificator entitate asociată	Act juridic			Valoare ipotecă	Tip monedă
Nume / Denumire	Inițiala tatălui	Prenume						Tip act	Nr. act / data	Emitent		
-	-	-	-	-	-	-	-	-	-	-	-	-

4. NOTĂRI, PROCESE, INTERDICȚII					5. OBSERVAȚII		
Tipul notării	Tip act	Nr. act/data	Emitent	Identificator entitate asociată	Imobil împrejmuit/ neîmprejmuit	Imobil contestat/ necontestat	Alte observații
NOTARE POSESIE	act normativ	L.7 / 13.03.1996	PARLAMENTUL ROMANIEI	5433	Neîmprejmuit		



## REGISTRUL CADASTRAL AL IMOBILELOR

ANEXA Nr. 2

UAT Ponoarele  
Zonă cooperativizată (Co)

Sector cadastral nr. 17

1. DESCRIEREA IMOBILULUI																	
DATE TEREN											DATE CONSTRUCȚII						
Identificator teren	Adresă imobil	Număr cadastral	Nr. CF	Id.ETERRA	Suprafața măsurată	Intravilan / extra.(I/E)	Nr. top.	Nr. tarla	Nr. parcelă	Categorie folosință	Suprafață parcelă	Identificator construcție	Cod grupă destinație	Suprafața construită	Nr. niveluri	Nr. CF	Constr. cu acte (DA/NU)
5434	Tarla: UP VII, T18, Parcela: UA 194D%, P3				1339	E		UP VII, T18	UA 194D%, P3	PD	1339						

2. PROPRIETATEA / POSESIA													
Titularul dreptului / posesiei			Proprietar=1 / Posesor=0	Data nașterii / CUI	Domiciliu / Sediul	Cota parte	Identificator entitate asociată	Cotă parte teren UI	Mod de dobândire	Act juridic			Obs. privitoare la proprietar
Nume / Denumire	Inițiala tatălui	Prenume								Tip act	Nr. act / data	Emitent	
PATRASCU		MARIOARA	1	03.03.1934	Loc. Neidentificata, UAT. Ponoarele, Jud. Mehedinți	1/1	5434	Reconstituire	act administrativ	87090 / 27.07.2021	CJPSDDPAT MEHEDINTI		
PATRASCU		ANISOARA	1	02.03.1971	Loc. Neidentificata, UAT. Ponoarele, Jud. Mehedinți								
PATRASCU		DOMNICA	1	11.06.1975	Loc. Neidentificata, UAT. Ponoarele, Jud. Mehedinți								
PATRASCU		MIOARA	1	01.04.1970	Loc. Neidentificata, UAT. Ponoarele, Jud. Mehedinți								

3. SARCINI / DEZMEMBRĂMINTE												
Titular			Data nașterii / CUI	Domiciliu / Sediul	Tipul sarcinii sau al dezmembrămintelor dreptului de proprietate	Cota parte	Identificator entitate asociată	Act juridic			Valoare ipotecă	Tip monedă
Nume / Denumire	Inițiala tatălui	Prenume						Tip act	Nr. act / data	Emitent		
-	-	-	-	-	-	-	-	-	-	-	-	-

4. NOTĂRI, PROCESE, INTERDICȚII					5. OBSERVAȚII		
Tipul notării	Tip act	Nr. act/ data	Emitent	Identificator entitate asociată	Imobil împrejmuit/ neîmprejmuit	Imobil contestat/ necontestat	Alte observații
-	-	-	-	-	Neîmprejmuit		Teren forestier înscris în amenajamentul silvic.



## REGISTRUL CADASTRAL AL IMOBILELOR

ANEXA Nr. 2

UAT Ponoarele  
Zonă necooperativizată (NCo)

Sector cadastral nr. 17

1. DESCRIEREA IMOBILULUI																	
DATE TEREN											DATE CONSTRUCȚII						
Identificator teren	Adresă imobil	Număr cadastral	Nr. CF	Id.ETERRA	Suprafața măsurată	Intravilan / extra.(I/E)	Nr. top.	Nr. tarla	Nr. parcelă	Categorie folosință	Suprafața parcelă	Identificator construcție	Cod grupă destinație	Suprafața construită	Nr. niveluri	Nr. CF	Constr. cu acte (DA/NU)
5435	Intravilan, Loc. Cracu Muntelui, UAT. Ponoarele, Jud. Mehedinți				385	I				DR	385						

2. PROPRIETATEA / POSESIA													
Titularul dreptului / posesiei			Proprietar=1 / Posesor=0	Data nașterii / CUI	Domiciliu / Sediu	Cota parte	Identificator entitate asociată	Cotă parte teren UI	Mod de dobândire	Act juridic			Obs. privitoare la proprietar
Nume / Denumire	Inițiala tatălui	Prenume								Tip act	Nr. act / data	Emitent	
COMUNA PONOARELE			1	6098316	Loc. Neidentificata, UAT. Ponoarele, Jud. Mehedinți	1/1	5435		Lege	act normativ	L.7 / 13.03.1996	PARLAMENTUL ROMANIEI	

3. SARCINI / DEZMEMBRĂMINTE												
Titular			Data nașterii / CUI	Domiciliu / Sediu	Tipul sarcinii sau al dezmembrămintelor dreptului de proprietate	Cota parte	Identificator entitate asociată	Act juridic			Valoare ipotecă	Tip monedă
Nume / Denumire	Inițiala tatălui	Prenume						Tip act	Nr. act / data	Emitent		
-	-	-	-	-	-	-	-	-	-	-	-	-

4. NOTĂRI, PROCESE, INTERDICȚII					5. OBSERVAȚII		
Tipul notării	Tip act	Nr. act/ data	Emitent	Identificator entitate asociată	Imobil împrejmuit/ neîmprejmuit	Imobil contestat/ necontestat	Alte observații
-	-	-	-	-	Neîmprejmuit		



## REGISTRUL CADASTRAL AL IMOBILELOR

ANEXA Nr. 2

UAT Ponoarele  
Zonă necooperativizată (NCo)

Sector cadastral nr. 17

1. DESCRIEREA IMOBILULUI																	
DATE TEREN											DATE CONSTRUCȚII						
Identificator teren	Adresă imobil	Număr cadastral	Nr. CF	Id.ETERRA	Suprafața măsurată	Intravilan / extra.(I/E)	Nr. top.	Nr. tarla	Nr. parcelă	Categorie folosință	Suprafață parcelă	Identificator construcție	Cod grupă destinație	Suprafața construită	Nr. niveluri	Nr. CF	Constr. cu acte (DA/NU)
5436	Tarla: -, Parcela: -				8766	E				F	8766						

2. PROPRIETATEA / POSESIA													
Titularul dreptului / posesiei			Proprietar=1 / Posesor=0	Data nașterii / CUI	Domiciliu / Sediu	Cota parte	Identificator entitate asociată	Cotă parte teren UI	Mod de dobândire	Act juridic			Obs. privitoare la proprietar
Nume / Denumire	Inițiala tatălui	Prenume								Tip act	Nr. act / data	Emitent	
PROPRIETAR		NEIDENTIFICAT	1		Loc. Neidentificata, UAT. Ponoarele, Jud. Mehedinți	1/1	5436		Lege	act normativ	L.7 / 13.03.1996	PARLAMENTUL ROMANIEI	
BUTARU		ELENA		04.05.1950	Loc. Neidentificata, UAT. Ponoarele, Jud. Mehedinți		5436			act normativ	L.7 / 13.03.1996	PARLAMENTUL ROMANIEI	POSESOR

3. SARCINI / DEZMEMBRĂMINTE												
Titular			Data nașterii / CUI	Domiciliu / Sediu	Tipul sarcinii sau al dezmembrămintelor dreptului de proprietate	Cota parte	Identificator entitate asociată	Act juridic			Valoare ipotecă	Tip monedă
Nume / Denumire	Inițiala tatălui	Prenume						Tip act	Nr. act / data	Emitent		
-	-	-	-	-	-	-	-	-	-	-	-	-

4. NOTĂRI, PROCESE, INTERDICȚII					5. OBSERVAȚII		
Tipul notării	Tip act	Nr. act/ data	Emitent	Identificator entitate asociată	Imobil împrejmuit/ neîmprejmuit	Imobil contestat/ necontestat	Alte observații
NOTARE POSESIE	act normativ	L.7 / 13.03.1996	PARLAMENTUL ROMANIEI	5436	Neîmprejmuit		



## REGISTRUL CADASTRAL AL IMOBILELOR

ANEXA Nr. 2

UAT Ponoarele  
Zonă necooperativizată (NCo)

Sector cadastral nr. 17

1. DESCRIEREA IMOBILULUI																	
DATE TEREN											DATE CONSTRUCȚII						
Identificator teren	Adresă imobil	Număr cadastral	Nr. CF	Id.ETERRA	Suprafața măsurată	Intravilan / extra.(I/E)	Nr. top.	Nr. tarla	Nr. parcelă	Categorie folosință	Suprafață parcelă	Identificator construcție	Cod grupă destinație	Suprafața construită	Nr. niveluri	Nr. CF	Constr. cu acte (DA/NU)
5437	Intravilan, Loc. Cracu Muntelui, Str. BISERICII, UAT. Ponoarele, Jud. Mehedinți				1546	I				L	1546						

2. PROPRIETATEA / POSESIA													
Titularul dreptului / posesiei			Proprietar=1 / Posesor=0	Data nașterii / CUI	Domiciliu / Sediul	Cota parte	Identificator entitate asociată	Cotă parte teren UI	Mod de dobândire	Act juridic			Obs. privitoare la proprietar
Nume / Denumire	Inițiala tatălui	Prenume								Tip act	Nr. act / data	Emitent	
PROPRIETAR		NEIDENTIFICAT	1		Loc. Neidentificata, UAT. Ponoarele, Jud. Mehedinți	1/1	5437		Lege	act normativ	L.7 / 13.03.1996	PARLAMENTUL ROMANIEI	
MIHUTESCU		CONSTANTIN		01.02.1955	Loc. Neidentificata, UAT. Ponoarele, Jud. Mehedinți		5437			act normativ	L.7 / 13.03.1996	PARLAMENTUL ROMANIEI	POSESOR

3. SARCINI / DEZMEMBRĂMINTE												
Titular			Data nașterii / CUI	Domiciliu / Sediul	Tipul sarcinii sau al dezmembrămintelor dreptului de proprietate	Cota parte	Identificator entitate asociată	Act juridic			Valoare ipotecă	Tip monedă
Nume / Denumire	Inițiala tatălui	Prenume						Tip act	Nr. act / data	Emitent		
-	-	-	-	-	-	-	-	-	-	-	-	-

4. NOTĂRI, PROCESE, INTERDICȚII					5. OBSERVAȚII		
Tipul notării	Tip act	Nr. act/ data	Emitent	Identificator entitate asociată	Imobil împrejmuit/ neîmprejmuit	Imobil contestat/ necontestat	Alte observații
NOTARE POSESIE	act normativ	L.7 / 13.03.1996	PARLAMENTUL ROMANIEI	5437	Neîmprejmuit		



## REGISTRUL CADASTRAL AL IMOBILELOR

ANEXA Nr. 2

UAT Ponoarele  
Zonă necooperativizată (NCo)

Sector cadastral nr. 17

1. DESCRIEREA IMOBILULUI																	
DATE TEREN												DATE CONSTRUCȚII					
Identificator teren	Adresă imobil	Număr cadastral	Nr. CF	Id.ETERRA	Suprafața măsurată	Intravilan / extra.(I/E)	Nr. top.	Nr. tarla	Nr. parcelă	Categorie folosință	Suprafață parcelă	Identificator construcție	Cod grupă destinație	Suprafața construită	Nr. niveluri	Nr. CF	Constr. cu acte (DA/NU)
5438	Intravilan, Loc. Cracu Muntelui, Str. CIREȘILOR, UAT. Ponoarele, Jud. Mehedinți				5225	I				F	4087						
						E			P-I	1138							

2. PROPRIETATEA / POSESIA													
Titularul dreptului / posesiei			Proprietar=1 / Posesor=0	Data nașterii / CUI	Domiciliu / Sediul	Cota parte	Identificator entitate asociată	Cotă parte teren UI	Mod de dobândire	Act juridic			Obs. privitoare la proprietar
Nume / Denumire	Inițiala tatălui	Prenume								Tip act	Nr. act / data	Emitent	
PROPRIETAR		NEIDENTIFICAT	1		Loc. Neidentificata, UAT. Ponoarele, Jud. Mehedinți	1/1	5438		Lege	act normativ	L.7 / 13.03.1996	PARLAMENTUL ROMANIEI	
DUMITRESCU		DORINA		16.02.1966	Loc. Neidentificata, UAT. Ponoarele, Jud. Mehedinți		5438			act normativ	L.7 / 13.03.1996	PARLAMENTUL ROMANIEI	POSESOR

3. SARCINI / DEZMEMBRĂMINTE													
Titular			Data nașterii / CUI	Domiciliu / Sediul	Tipul sarcinii sau al dezmembrămintelor dreptului de proprietate	Cota parte	Identificator entitate asociată	Act juridic			Valoare ipotecă	Tip monedă	
Nume / Denumire	Inițiala tatălui	Prenume						Tip act	Nr. act / data	Emitent			
-	-	-	-	-	-	-	-	-	-	-	-	-	-

4. NOTĂRI, PROCESE, INTERDICȚII					5. OBSERVAȚII		
Tipul notării	Tip act	Nr. act/ data	Emitent	Identificator entitate asociată	Imobil împrejmuit/ neîmprejmuit	Imobil contestat/ necontestat	Alte observații
NOTARE POSESIE	act normativ	L.7 / 13.03.1996	PARLAMENTUL ROMANIEI	5438	Neîmprejmuit		



## REGISTRUL CADASTRAL AL IMOBILELOR

ANEXA Nr. 2

UAT Ponoarele  
Zonă necooperativizată (NCo)

Sector cadastral nr. 17

1. DESCRIEREA IMOBILULUI																	
DATE TEREN												DATE CONSTRUCȚII					
Identificator teren	Adresă imobil	Număr cadastral	Nr. CF	Id.ETERRA	Suprafața măsurată	Intravilan / extra.(I/E)	Nr. top.	Nr. tarla	Nr. parcelă	Categorie folosință	Suprafața parcelă	Identificator construcție	Cod grupă destinație	Suprafața construită	Nr. niveluri	Nr. CF	Constr. cu acte (DA/NU)
5439	Tarla: -, Parcela: -				1031	E				F	1031						

2. PROPRIETATEA / POSESIA													
Titularul dreptului / posesiei			Proprietar=1 / Posesor=0	Data nașterii / CUI	Domiciliu / Sediul	Cota parte	Identificator entitate asociată	Cotă parte teren UI	Mod de dobândire	Act juridic			Obs. privitoare la proprietar
Nume / Denumire	Inițiala tatălui	Prenume								Tip act	Nr. act / data	Emitent	
PROPRIETAR		NEIDENTIFICAT	1		Loc. Neidentificata, UAT. Ponoarele, Jud. Mehedinți	1/1	5439		Lege	act normativ	L.7 / 13.03.1996	PARLAMENTUL ROMANIEI	
RADUICA		GHEORGHE		21.07.1954	Loc. Neidentificata, UAT. Ponoarele, Jud. Mehedinți		5439			act normativ	L.7 / 13.03.1996	PARLAMENTUL ROMANIEI	POSESOR

3. SARCINI / DEZMEMBRĂMINTE													
Titular			Data nașterii / CUI	Domiciliu / Sediul	Tipul sarcinii sau al dezmembrămintelor dreptului de proprietate	Cota parte	Identificator entitate asociată	Act juridic			Valoare ipotecă	Tip monedă	
Nume / Denumire	Inițiala tatălui	Prenume						Tip act	Nr. act / data	Emitent			
-	-	-	-	-	-	-	-	-	-	-	-	-	-

4. NOTĂRI, PROCESE, INTERDICȚII					5. OBSERVAȚII		
Tipul notării	Tip act	Nr. act/ data	Emitent	Identificator entitate asociată	Imobil împrejmuit/ neîmprejmuit	Imobil contestat/ necontestat	Alte observații
NOTARE POSESIE	act normativ	L.7 / 13.03.1996	PARLAMENTUL ROMANIEI	5439	Neîmprejmuit		



## REGISTRUL CADASTRAL AL IMOBILELOR

ANEXA Nr. 2

UAT Ponoarele  
Zonă necooperativizată (NCo)

Sector cadastral nr. 17

1. DESCRIEREA IMOBILULUI																	
DATE TEREN											DATE CONSTRUCȚII						
Identificator teren	Adresă imobil	Număr cadastral	Nr. CF	Id.ETERRA	Suprafața măsurată	Intravilan / extra.(I/E)	Nr. top.	Nr. tarla	Nr. parcelă	Categorie folosință	Suprafață parcelă	Identificator construcție	Cod grupă destinație	Suprafața construită	Nr. niveluri	Nr. CF	Constr. cu acte (DA/NU)
5440	Intravilan, Loc. Cracu Muntelui, Str. BISERICII, Nr.20, UAT. Ponoarele, Jud. Mehedinți				17364	I				CC	100	1	CL	42	1		DA
						I				F	2946	2	CA	53	1		DA
						E				L	778						
						E				F	13540						

2. PROPRIETATEA / POSESIA													
Titularul dreptului / posesiei			Proprietar=1 / Posesor=0	Data nașterii / CUI	Domiciliu / Sediul	Cota parte	Identificator entitate asociată	Cotă parte teren UI	Mod de dobândire	Act juridic			Obs. privitoare la proprietar
Nume / Denumire	Inițiala tatălui	Prenume								Tip act	Nr. act / data	Emitent	
PROPRIETAR		NEIDENTIFICAT	1		Loc. Neidentificata, UAT. Ponoarele, Jud. Mehedinți	1/1	5440		Lege	act normativ	L.7 / 13.03.1996	PARLAMENTUL ROMANIEI	
VUCEA		EMILIAN		20.06.1950	Loc. Neidentificata, UAT. Ponoarele, Jud. Mehedinți		5440			act normativ	L.7 / 13.03.1996	PARLAMENTUL ROMANIEI	POSESOR
VUCEA		EMILIAN	1	20.06.1950	Loc. Neidentificata, UAT. Ponoarele, Jud. Mehedinți	1/1	C1, C2		Construire	act normativ	L.7 / 13.03.1996	PARLAMENTUL ROMANIEI	POSESOR

3. SARCINI / DEZMEMBRĂMINTE												
Titular			Data nașterii / CUI	Domiciliu / Sediul	Tipul sarcinii sau al dezmembrămintelor dreptului de proprietate	Cota parte	Identificator entitate asociată	Act juridic			Valoare ipotecă	Tip monedă
Nume / Denumire	Inițiala tatălui	Prenume						Tip act	Nr. act / data	Emitent		
-	-	-	-	-	-	-	-	-	-	-	-	-

4. NOTĂRI, PROCESE, INTERDICȚII					5. OBSERVAȚII		
Tipul notării	Tip act	Nr. act / data	Emitent	Identificator entitate asociată	Imobil împrejmuit / neîmprejmuit	Imobil contestat / necontestat	Alte observații
NOTARE POSESIE	act normativ	L.7 / 13.03.1996	PARLAMENTUL ROMANIEI	5440	Neîmprejmuit		



## REGISTRUL CADASTRAL AL IMOBILELOR

ANEXA Nr. 2

UAT Ponoarele  
Zonă necooperativizată (NCo)

Sector cadastral nr. 17

1. DESCRIEREA IMOBILULUI																	
DATE TEREN											DATE CONSTRUCȚII						
Identificator teren	Adresă imobil	Număr cadastral	Nr. CF	Id.ETERRA	Suprafața măsurată	Intravilan / extra.(I/E)	Nr. top.	Nr. tarla	Nr. parcelă	Categorie folosință	Suprafață parcelă	Identificator construcție	Cod grupă destinație	Suprafața construită	Nr. niveluri	Nr. CF	Constr. cu acte (DA/NU)
5441	Tarla: -, Parcela: -				5754	E				P	1094						
						E				F	4660						

2. PROPRIETATEA / POSESIA													
Titularul dreptului / posesiei			Proprietar=1 / Posesor=0	Data nașterii / CUI	Domiciliu / Sediul	Cota parte	Identificator entitate asociată	Cotă parte teren UI	Mod de dobândire	Act juridic			Obs. privitoare la proprietar
Nume / Denumire	Inițiala tatălui	Prenume								Tip act	Nr. act / data	Emitent	
PROPRIETAR		NEIDENTIFICAT	1		Loc. Neidentificata, UAT. Ponoarele, Jud. Mehedinți	1/1	5441		Lege	act normativ	L.7 / 13.03.1996	PARLAMENTUL ROMANIEI	
TOARGA		DOMNICA		20.03.1961	Loc. Neidentificata, UAT. Ponoarele, Jud. Mehedinți		5441			act normativ	L.7 / 13.03.1996	PARLAMENTUL ROMANIEI	POSESOR

3. SARCINI / DEZMEMBRĂMINTE												
Titular			Data nașterii / CUI	Domiciliu / Sediul	Tipul sarcinii sau al dezmembrămintelor dreptului de proprietate	Cota parte	Identificator entitate asociată	Act juridic			Valoare ipotecă	Tip monedă
Nume / Denumire	Inițiala tatălui	Prenume						Tip act	Nr. act / data	Emitent		
-	-	-	-	-	-	-	-	-	-	-	-	-

4. NOTĂRI, PROCESE, INTERDICȚII					5. OBSERVAȚII			
Tipul notării	Tip act	Nr. act / data	Emitent	Identificator entitate asociată	Imobil împrejmuit / neîmprejmuit	Imobil contestat / necontestat	Alte observații	
NOTARE POSESIE	act normativ	L.7 / 13.03.1996	PARLAMENTUL ROMANIEI	5441	Neîmprejmuit			



## REGISTRUL CADASTRAL AL IMOBILELOR

ANEXA Nr. 2

UAT Ponoarele  
Zonă necooperativizată (NCo)

Sector cadastral nr. 17

1. DESCRIEREA IMOBILULUI																	
DATE TEREN											DATE CONSTRUCȚII						
Identificator teren	Adresă imobil	Număr cadastral	Nr. CF	Id.ETERRA	Suprafața măsurată	Intravilan / extra.(I/E)	Nr. top.	Nr. tarla	Nr. parcelă	Categorie folosință	Suprafață parcelă	Identificator construcție	Cod grupă destinație	Suprafața construită	Nr. niveluri	Nr. CF	Constr. cu acte (DA/NU)
5442	Tarla: -, Parcela: -				5397	E				F	5397						

2. PROPRIETATEA / POSESIA													
Titularul dreptului / posesiei			Proprietar=1 / Posesor=0	Data nașterii / CUI	Domiciliu / Sediul	Cota parte	Identificator entitate asociată	Cotă parte teren UI	Mod de dobândire	Act juridic			Obs. privitoare la proprietar
Nume / Denumire	Inițiala tatălui	Prenume								Tip act	Nr. act / data	Emitent	
PROPRIETAR		NEIDENTIFICAT	1		Loc. Neidentificata, UAT. Ponoarele, Jud. Mehedinți	1/1	5442		Lege	act normativ	L.7 / 13.03.1996	PARLAMENTUL ROMANIEI	
							5442			act normativ	L.7 / 13.03.1996	PARLAMENTUL ROMANIEI	

3. SARCINI / DEZMEMBRĂMINTE												
Titular			Data nașterii / CUI	Domiciliu / Sediul	Tipul sarcinii sau al dezmembrămintelor dreptului de proprietate	Cota parte	Identificator entitate asociată	Act juridic			Valoare ipotecă	Tip monedă
Nume / Denumire	Inițiala tatălui	Prenume						Tip act	Nr. act / data	Emitent		
-	-	-	-	-	-	-	-	-	-	-	-	-

4. NOTĂRI, PROCESE, INTERDICȚII					5. OBSERVAȚII		
Tipul notării	Tip act	Nr. act/ data	Emitent	Identificator entitate asociată	Imobil împrejmuit/ neîmprejmuit	Imobil contestat/ necontestat	Alte observații
NOTARE POSESIE	act normativ	L.7 / 13.03.1996	PARLAMENTUL ROMANIEI	5442	Neîmprejmuit		



## REGISTRUL CADASTRAL AL IMOBILELOR

ANEXA Nr. 2

UAT Ponoarele  
Zonă cooperativizată (Co)

Sector cadastral nr. 17

1. DESCRIEREA IMOBILULUI																	
DATE TEREN											DATE CONSTRUCȚII						
Identificator teren	Adresă imobil	Număr cadastral	Nr. CF	Id.ETERRA	Suprafața măsurată	Intravilan / extra.(I/E)	Nr. top.	Nr. tarla	Nr. parcelă	Categorie folosință	Suprafață parcelă	Identificator construcție	Cod grupă destinație	Suprafața construită	Nr. niveluri	Nr. CF	Constr. cu acte (DA/NU)
5443	Tarla: UP VII, T18, Parcela: UA 194A%, P2; Tarla: UP VII, T18, Parcela: UA 194RR%, P2/1; Tarla: UP VII, T18, Parcela: UA 194D%, P2/2				1471	E		UP VII, T18	UA 194A%, P2	PD	1040						
						E		UP VII, T18	UA 194RR%, P2/1	PD	340						
						E		UP VII, T18	UA 194D%, P2/2	PD	91						

2. PROPRIETATEA / POSESIA													
Titularul dreptului / posesiei			Proprietar=1 / Posesor=0	Data nașterii / CUI	Domiciliu / Sediul	Cota parte	Identificator entitate asociată	Cotă parte teren UI	Mod de dobândire	Act juridic			Obs. privitoare la proprietar
Nume / Denumire	Inițiala tatălui	Prenume								Tip act	Nr. act / data	Emitent	
DOANDES		ELISAVETA	1	16.07.1943	Loc. Neidentificata, UAT. Ponoarele, Jud. Mehedinți	1/1	5443		Reconstituire	act administrativ	86371 / 02.10.2019	CJPSDDPAT MEHEDINTI	
DUMITRESCU		MARIA	1	28.05.1946	Loc. Neidentificata, UAT. Ponoarele, Jud. Mehedinți								
GROZA		ELENA	1	18.11.1948	Loc. Neidentificata, UAT. Ponoarele, Jud. Mehedinți								
PAULESCU		PANTELE	1	25.12.1950	Loc. Neidentificata, UAT. Ponoarele, Jud. Mehedinți								

3. SARCINI / DEZMEMBRĂMINTE												
Titular			Data nașterii / CUI	Domiciliu / Sediul	Tipul sarcinii sau al dezmembrămintelor dreptului de proprietate	Cota parte	Identificator entitate asociată	Act juridic			Valoare ipotecă	Tip monedă
Nume / Denumire	Inițiala tatălui	Prenume						Tip act	Nr. act / data	Emitent		
-	-	-	-	-	-	-	-	-	-	-	-	-

4. NOTĂRI, PROCESE, INTERDICȚII					5. OBSERVAȚII		
Tipul notării	Tip act	Nr. act/ data	Emitent	Identificator entitate asociată	Imobil împrejmuit/ neîmprejmuit	Imobil contestat/ necontestat	Alte observații
-	-	-	-	-	Neîmprejmuit		



## REGISTRUL CADASTRAL AL IMOBILELOR

ANEXA Nr. 2

UAT Ponoarele  
Zonă necooperativizată (NCo)

Sector cadastral nr. 17

1. DESCRIEREA IMOBILULUI																	
DATE TEREN											DATE CONSTRUCȚII						
Identificator teren	Adresă imobil	Număr cadastral	Nr. CF	Id.ETERRA	Suprafața măsurată	Intravilan / extra.(I/E)	Nr. top.	Nr. tarla	Nr. parcelă	Categorie folosință	Suprafața parcelă	Identificator construcție	Cod grupă destinație	Suprafața construită	Nr. niveluri	Nr. CF	Constr. cu acte (DA/NU)
5444	Tarla: -, Parcela: -				1717	E				F	1717						

2. PROPRIETATEA / POSESIA													
Titularul dreptului / posesiei			Proprietar=1 / Posesor=0	Data nașterii / CUI	Domiciliu / Sediu	Cota parte	Identificator entitate asociată	Cotă parte teren UI	Mod de dobândire	Act juridic			Obs. privitoare la proprietar
Nume / Denumire	Inițiala tatălui	Prenume								Tip act	Nr. act / data	Emitent	
PROPRIETAR		NEIDENTIFICAT	1		Loc. Neidentificata, UAT. Ponoarele, Jud. Mehedinți	1/1	5444		Lege	act normativ	L.7 / 13.03.1996	PARLAMENTUL ROMANIEI	
LAPADATESCU-DUMITRESCU		LUCIAN		21.06.1967	Loc. Neidentificata, UAT. Ponoarele, Jud. Mehedinți		5444			act normativ	L.7 / 13.03.1996	PARLAMENTUL ROMANIEI	POSESOR

3. SARCINI / DEZMEMBRĂMINTE													
Titular			Data nașterii / CUI	Domiciliu / Sediu	Tipul sarcinii sau al dezmembrămintelor dreptului de proprietate	Cota parte	Identificator entitate asociată	Act juridic			Valoare ipotecă	Tip monedă	
Nume / Denumire	Inițiala tatălui	Prenume						Tip act	Nr. act / data	Emitent			
-	-	-	-	-	-	-	-	-	-	-	-	-	-

4. NOTĂRI, PROCESE, INTERDICȚII					5. OBSERVAȚII		
Tipul notării	Tip act	Nr. act/ data	Emitent	Identificator entitate asociată	Imobil împrejmuit/ neîmprejmuit	Imobil contestat/ necontestat	Alte observații
NOTARE POSESIE	act normativ	L.7 / 13.03.1996	PARLAMENTUL ROMANIEI	5444	Neîmprejmuit		



## REGISTRUL CADASTRAL AL IMOBILELOR

ANEXA Nr. 2

UAT Ponoarele  
Zonă necooperativizată (NCo)

Sector cadastral nr. 17

1. DESCRIEREA IMOBILULUI																		
DATE TEREN												DATE CONSTRUCȚII						
Identificator teren	Adresă imobil	Număr cadastral	Nr. CF	Id.ETERRA	Suprafața măsurată	Intravilan / extra.(I/E)	Nr. top.	Nr. tarla	Nr. parcelă	Categorie folosință	Suprafață parcelă	Identificator construcție	Cod grupă destinație	Suprafața construită	Nr. niveluri	Nr. CF	Constr. cu acte (DA/NU)	
5445	Intravilan, Loc. Cracu Muntelui, Str. CIREȘILOR, Nr.6, UAT. Ponoarele, Jud. Mehedintși				6991	I				CC	605	1	CA	25	1		DA	
						I				A	304	2	CA	27	1		DA	
						I				L	402	3	CL	184	2		DA	
						I				F	2797							
						E				F	2883							

2. PROPRIETATEA / POSESIA													
Titularul dreptului / posesiei			Proprietar=1 / Posesor=0	Data nașterii / CUI	Domiciliu / Sediul	Cota parte	Identificator entitate asociată	Cotă parte teren UI	Mod de dobândire	Act juridic			Obs. privitoare la proprietar
Nume / Denumire	Inițiala tatălui	Prenume								Tip act	Nr. act / data	Emitent	
PROPRIETAR		NEIDENTIFICAT	1		Loc. Neidentificata, UAT. Ponoarele, Jud. Mehedintși	1/1	5445		Lege	act normativ	L.7 / 13.03.1996	PARLAMENTUL ROMANIEI	
LAPADATESCU		ANGHEL		29.06.1968	Loc. Neidentificata, UAT. Ponoarele, Jud. Mehedintși		5445			act normativ	L.7 / 13.03.1996	PARLAMENTUL ROMANIEI	POSESOR
LAPADATESCU		ANGHEL	1	29.06.1968	Loc. Neidentificata, UAT. Ponoarele, Jud. Mehedintși	1/1	C1, C2, C3		Construire	act normativ	L.7 / 13.03.1996	PARLAMENTUL ROMANIEI	POSESOR

3. SARCINI / DEZMEMBRĂMINTE												
Titular			Data nașterii / CUI	Domiciliu / Sediul	Tipul sarcinii sau al dezmembrămintelor dreptului de proprietate	Cota parte	Identificator entitate asociată	Act juridic			Valoare ipotecă	Tip monedă
Nume / Denumire	Inițiala tatălui	Prenume						Tip act	Nr. act / data	Emitent		
-	-	-	-	-	-	-	-	-	-	-	-	-

4. NOTĂRI, PROCESE, INTERDICȚII					5. OBSERVAȚII		
Tipul notării	Tip act	Nr. act/ data	Emitent	Identificator entitate asociată	Imobil împrejmuit/ neîmprejmuit	Imobil contestat/ necontestat	Alte observații
NOTARE POSESIE	act normativ	L.7 / 13.03.1996	PARLAMENTUL ROMANIEI	5445	Neîmprejmuit		



## REGISTRUL CADASTRAL AL IMOBILELOR

ANEXA Nr. 2

UAT Ponoarele  
Zonă necooperativizată (NCo)

Sector cadastral nr. 17

1. DESCRIEREA IMOBILULUI																	
DATE TEREN											DATE CONSTRUCȚII						
Identificator teren	Adresă imobil	Număr cadastral	Nr. CF	Id.ETERRA	Suprafața măsurată	Intravilan / extra.(I/E)	Nr. top.	Nr. tarla	Nr. parcelă	Categorie folosință	Suprafață parcelă	Identificator construcție	Cod grupă destinație	Suprafața construită	Nr. niveluri	Nr. CF	Constr. cu acte (DA/NU)
5446	Tarla: -, Parcela: -				4580	E				P	4580						

2. PROPRIETATEA / POSESIA													
Titularul dreptului / posesiei			Proprietar=1 / Posesor=0	Data nașterii / CUI	Domiciliu / Sediul	Cota parte	Identificator entitate asociată	Cotă parte teren UI	Mod de dobândire	Act juridic			Obs. privitoare la proprietar
Nume / Denumire	Inițiala tatălui	Prenume								Tip act	Nr. act / data	Emitent	
PROPRIETAR		NEIDENTIFICAT	1		Loc. Neidentificata, UAT. Ponoarele, Jud. Mehedinți	1/1	5446		Lege	act normativ	L.7 / 13.03.1996	PARLAMENTUL ROMANIEI	
CARAMIDARU		ELENA		18.10.1946	Loc. Baia de Arama, Str. MINELOR, Nr.37, UAT. Baia de Aramă, Jud. Mehedinți		5446			act normativ	L.7 / 13.03.1996	PARLAMENTUL ROMANIEI	POSESOR

3. SARCINI / DEZMEMBRĂMINTE												
Titular			Data nașterii / CUI	Domiciliu / Sediul	Tipul sarcinii sau al dezmembrămintelor dreptului de proprietate	Cota parte	Identificator entitate asociată	Act juridic			Valoare ipotecă	Tip monedă
Nume / Denumire	Inițiala tatălui	Prenume						Tip act	Nr. act / data	Emitent		
-	-	-	-	-	-	-	-	-	-	-	-	-

4. NOTĂRI, PROCESE, INTERDICȚII					5. OBSERVAȚII		
Tipul notării	Tip act	Nr. act/ data	Emitent	Identificator entitate asociată	Imobil împrejmuit/ neîmprejmuit	Imobil contestat/ necontestat	Alte observații
NOTARE POSESIE	act normativ	L.7 / 13.03.1996	PARLAMENTUL ROMANIEI	5446	Neîmprejmuit		



## REGISTRUL CADASTRAL AL IMOBILELOR

ANEXA Nr. 2

UAT Ponoarele  
Zonă necooperativizată (NCo)

Sector cadastral nr. 17

1. DESCRIEREA IMOBILULUI																	
DATE TEREN											DATE CONSTRUCȚII						
Identificator teren	Adresă imobil	Număr cadastral	Nr. CF	Id.ETERRA	Suprafața măsurată	Intravilan / extra.(I/E)	Nr. top.	Nr. tarla	Nr. parcelă	Categorie folosință	Suprafață parcelă	Identificator construcție	Cod grupă destinație	Suprafața construită	Nr. niveluri	Nr. CF	Constr. cu acte (DA/NU)
5447	Intravilan, Loc. Cracu Muntelui, Str. BISERICII, Nr.26, UAT. Ponoarele, Jud. Mehedinți				12460	I				CC	775	1	CL	113	1		DA
						E				A	627						
						I				F	1964						
						E				F	9094						

2. PROPRIETATEA / POSESIA													
Titularul dreptului / posesiei			Proprietar=1 / Posesor=0	Data nașterii / CUI	Domiciliu / Sediul	Cota parte	Identificator entitate asociată	Cotă parte teren UI	Mod de dobândire	Act juridic			Obs. privitoare la proprietar
Nume / Denumire	Inițiala tatălui	Prenume								Tip act	Nr. act / data	Emitent	
PROPRIETAR		NEIDENTIFICAT	1		Loc. Neidentificata, UAT. Ponoarele, Jud. Mehedinți	1/1	5447		Lege	act normativ	L.7 / 13.03.1996	PARLAMENTUL ROMANIEI	
RADUICA		CONSTANTIN		17.05.1944	Loc. Neidentificata, UAT. Ponoarele, Jud. Mehedinți		5447			act normativ	L.7 / 13.03.1996	PARLAMENTUL ROMANIEI	POSESOR
RADUICA		CONSTANTIN	1	17.05.1944	Loc. Neidentificata, UAT. Ponoarele, Jud. Mehedinți	1/1	C1		Construire	act normativ	L.7 / 13.03.1996	PARLAMENTUL ROMANIEI	POSESOR

3. SARCINI / DEZMEMBRĂMINTE													
Titular			Data nașterii / CUI	Domiciliu / Sediul	Tipul sarcinii sau al dezmembrămintelor dreptului de proprietate	Cota parte	Identificator entitate asociată	Act juridic			Valoare ipotecă	Tip monedă	
Nume / Denumire	Inițiala tatălui	Prenume						Tip act	Nr. act / data	Emitent			
-	-	-	-	-	-	-	-	-	-	-	-	-	-

4. NOTĂRI, PROCESE, INTERDICȚII					5. OBSERVAȚII		
Tipul notării	Tip act	Nr. act/ data	Emitent	Identificator entitate asociată	Imobil împrejmuit/ neîmprejmuit	Imobil contestat/ necontestat	Alte observații
NOTARE POSESIE	act normativ	L.7 / 13.03.1996	PARLAMENTUL ROMANIEI	5447	Neîmprejmuit		



## REGISTRUL CADASTRAL AL IMOBILELOR

ANEXA Nr. 2

UAT Ponoarele  
Zonă cooperativizată (Co)

Sector cadastral nr. 17

1. DESCRIEREA IMOBILULUI																	
DATE TEREN												DATE CONSTRUCȚII					
Identificator teren	Adresă imobil	Număr cadastral	Nr. CF	Id.ETERRA	Suprafața măsurată	Intravilan / extra.(I/E)	Nr. top.	Nr. tarla	Nr. parcelă	Categorie folosință	Suprafața parcelă	Identificator construcție	Cod grupă destinație	Suprafața construită	Nr. niveluri	Nr. CF	Constr. cu acte (DA/NU)
5448	Tarla: -, Parcela: -			50071	2372	E				F	2372						

2. PROPRIETATEA / POSESIA													
Titularul dreptului / posesiei			Proprietar=1 / Posesor=0	Data nașterii / CUI	Domiciliu / Sediul	Cota parte	Identificator entitate asociată	Cotă parte teren UI	Mod de dobândire	Act juridic			Obs. privitoare la proprietar
Nume / Denumire	Inițiala tatălui	Prenume								Tip act	Nr. act / data	Emitent	
COJMAN		PETRE	1	15.12.1973	Romania, Jud. MEHEDINTI, Loc. Ponoarele	1/1	5448		Convenție	act notarial	1698 / 27.07.2010	BNP OVIDIU PASARIN	
COJMAN		ANA	1	11.06.1978	Loc. Neidentificata, UAT. Ponoarele, Jud. Mehedinți								

3. SARCINI / DEZMEMBRĂMINTE													
Titular			Data nașterii / CUI	Domiciliu / Sediul	Tipul sarcinii sau al dezmembrămintelor dreptului de proprietate	Cota parte	Identificator entitate asociată	Act juridic			Valoare ipotecă	Tip monedă	
Nume / Denumire	Inițiala tatălui	Prenume						Tip act	Nr. act / data	Emitent			
-	-	-	-	-	-	-	-	-	-	-	-	-	-

4. NOTĂRI, PROCESE, INTERDICȚII					5. OBSERVAȚII		
Tipul notării	Tip act	Nr. act/ data	Emitent	Identificator entitate asociată	Imobil împrejmuit/ neîmprejmuit	Imobil contestat/ necontestat	Alte observații
-	-	-	-	-	Neîmprejmuit		



## REGISTRUL CADASTRAL AL IMOBILELOR

ANEXA Nr. 2

UAT Ponoarele  
Zonă necooperativizată (NCo)

Sector cadastral nr. 17

1. DESCRIEREA IMOBILULUI																	
DATE TEREN											DATE CONSTRUCȚII						
Identificator teren	Adresă imobil	Număr cadastral	Nr. CF	Id.ETERRA	Suprafața măsurată	Intravilan / extra.(I/E)	Nr. top.	Nr. tarla	Nr. parcelă	Categorie folosință	Suprafața parcelă	Identificator construcție	Cod grupă destinație	Suprafața construită	Nr. niveluri	Nr. CF	Constr. cu acte (DA/NU)
5449	Intravilan, Loc. Cracu Muntelui, Str. BISERICII, Nr.28, UAT. Ponoarele, Jud. Mehedinți				17730	I				L	2019	1	CL	69	1		DA
						I				A	532	2	CA	48	2		DA
						I				CC	640	3	CL	88	3		DA
						I				F	4965	4	CA	13	1		DA
						E				A	1000	5	CA	24	1		DA
						E				F	8574						

2. PROPRIETATEA / POSESIA													
Titularul dreptului / posesiei			Proprietar=1 / Posesor=0	Data nașterii / CUI	Domiciliu / Sediul	Cota parte	Identificator entitate asociată	Cotă parte teren UI	Mod de dobândire	Act juridic			Obs. privitoare la proprietar
Nume / Denumire	Inițiala tatălui	Prenume								Tip act	Nr. act / data	Emitent	
MIHUTESCU		DOMNICA	1	23.08.1959	Loc. Neidentificata, UAT. Ponoarele, Jud. Mehedinți	14462/17715	5449		Succesiune	act notarial	CM nr. 02 / 20.04.2023	NP CRISTINA IVAN	POSESOR
MIHUTESCU		DOMNICA	1	23.08.1959	Loc. Neidentificata, UAT. Ponoarele, Jud. Mehedinți	1/1	C1, C2, C3, C4, C5		Succesiune	act notarial	CM nr. 02 / 20.04.2023	NP CRISTINA IVAN	POSESOR
PROPRIETAR		NEIDENTIFICAT	1		Loc. Neidentificata, UAT. Ponoarele, Jud. Mehedinți	3253/17715	5449		Lege	act normativ	L.7 / 13.03.1996	PARLAMENTUL ROMANIEI	
MIHUTESCU		DOMNICA		23.08.1959	Loc. Neidentificata, UAT. Ponoarele, Jud. Mehedinți		5449			act normativ	L.7 / 13.03.1996	PARLAMENTUL ROMANIEI	POSESOR

3. SARCINI / DEZMEMBRĂMINTE												
Titular			Data nașterii / CUI	Domiciliu / Sediul	Tipul sarcinii sau al dezmembrămintelor dreptului de proprietate	Cota parte	Identificator entitate asociată	Act juridic			Valoare ipotecă	Tip monedă
Nume / Denumire	Inițiala tatălui	Prenume						Tip act	Nr. act / data	Emitent		
-	-	-	-	-	-	-	-	-	-	-	-	-

4. NOTĂRI, PROCESE, INTERDICȚII					5. OBSERVAȚII		
Tipul notării	Tip act	Nr. act / data	Emitent	Identificator entitate asociată	Imobil împrejmuit / neîmprejmuit	Imobil contestat / necontestat	Alte observații
NOTARE POSESIE	act normativ	L.7 / 13.03.1996	PARLAMENTUL ROMANIEI	5449	Neîmprejmuit		



## REGISTRUL CADASTRAL AL IMOBILELOR

ANEXA Nr. 2

UAT Ponoarele  
Zonă necooperativizată (NCo)

Sector cadastral nr. 17

1. DESCRIEREA IMOBILULUI																		
DATE TEREN											DATE CONSTRUCȚII							
Identificator teren	Adresă imobil	Număr cadastral	Nr. CF	Id.ETERRA	Suprafața măsurată	Intravilan / extra.(I/E)	Nr. top.	Nr. tarla	Nr. parcelă	Categorie folosință	Suprafață parcelă	Identificator construcție	Cod grupă destinație	Suprafața construită	Nr. niveluri	Nr. CF	Constr. cu acte (DA/NU)	
5450	Intravilan, Loc. Cracu Muntelui, Str. CIREȘILOR, Nr.4, UAT. Ponoarele, Jud. Mehedinți				12500	I				CC	300	1	CL	101	2		DA	
						I				A	692	2	CA	38	1		DA	
						I				F	2906							
						E				P	8602							

2. PROPRIETATEA / POSESIA													
Titularul dreptului / posesiei			Proprietar=1 / Posesor=0	Data nașterii / CUI	Domiciliu / Sediul	Cota parte	Identificator entitate asociată	Cotă parte teren UI	Mod de dobândire	Act juridic			Obs. privitoare la proprietar
Nume / Denumire	Inițiala tatălui	Prenume								Tip act	Nr. act / data	Emitent	
PROPRIETAR		NEIDENTIFICAT	1		Loc. Neidentificata, UAT. Ponoarele, Jud. Mehedinți	1/1	5450		Lege	act normativ	L.7 / 13.03.1996	PARLAMENTUL ROMANIEI	
FIRAN-NEBUNU		ION		24.08.1957	Loc. Neidentificata, UAT. Ponoarele, Jud. Mehedinți		5450			act normativ	L.7 / 13.03.1996	PARLAMENTUL ROMANIEI	POSESOR
FIRAN-NEBUNU		ION	1	24.08.1957	Loc. Neidentificata, UAT. Ponoarele, Jud. Mehedinți	1/1	C1, C2		Construire	act normativ	L.7 / 13.03.1996	PARLAMENTUL ROMANIEI	POSESOR

3. SARCINI / DEZMEMBRĂMINTE												
Titular			Data nașterii / CUI	Domiciliu / Sediul	Tipul sarcinii sau al dezmembrămintelor dreptului de proprietate	Cota parte	Identificator entitate asociată	Act juridic			Valoare ipotecă	Tip monedă
Nume / Denumire	Inițiala tatălui	Prenume						Tip act	Nr. act / data	Emitent		
-	-	-	-	-	-	-	-	-	-	-	-	-

4. NOTĂRI, PROCESE, INTERDICȚII					5. OBSERVAȚII		
Tipul notării	Tip act	Nr. act / data	Emitent	Identificator entitate asociată	Imobil împrejmuit / neîmprejmuit	Imobil contestat / necontestat	Alte observații
NOTARE POSESIE	act normativ	L.7 / 13.03.1996	PARLAMENTUL ROMANIEI	5450	Neîmprejmuit		



## REGISTRUL CADASTRAL AL IMOBILELOR

ANEXA Nr. 2

UAT Ponoarele  
Zonă necooperativizată (NCo)

Sector cadastral nr. 17

1. DESCRIEREA IMOBILULUI																	
DATE TEREN												DATE CONSTRUCȚII					
Identificator teren	Adresă imobil	Număr cadastral	Nr. CF	Id.ETERRA	Suprafața măsurată	Intravilan / extra.(I/E)	Nr. top.	Nr. tarla	Nr. parcelă	Categorie folosință	Suprafață parcelă	Identificator construcție	Cod grupă destinație	Suprafața construită	Nr. niveluri	Nr. CF	Constr. cu acte (DA/NU)
5451	Tarla: -, Parcela: -				316	E				P	316						

2. PROPRIETATEA / POSESIA													
Titularul dreptului / posesiei			Proprietar=1 / Posesor=0	Data nașterii / CUI	Domiciliu / Sediul	Cota parte	Identificator entitate asociată	Cotă parte teren UI	Mod de dobândire	Act juridic			Obs. privitoare la proprietar
Nume / Denumire	Inițiala tatălui	Prenume								Tip act	Nr. act / data	Emitent	
PROPRIETAR		NEIDENTIFICAT	1		Loc. Neidentificata, UAT. Ponoarele, Jud. Mehedinți	1/1	5451		Lege	act normativ	L.7 / 13.03.1996	PARLAMENTUL ROMANIEI	
MIHUTESCU		DOMNICA		23.08.1959	Loc. Neidentificata, UAT. Ponoarele, Jud. Mehedinți		5451			act normativ	L.7 / 13.03.1996	PARLAMENTUL ROMANIEI	POSESOR

3. SARCINI / DEZMEMBRĂMINTE												
Titular			Data nașterii / CUI	Domiciliu / Sediul	Tipul sarcinii sau al dezmembrămintelor dreptului de proprietate	Cota parte	Identificator entitate asociată	Act juridic			Valoare ipotecă	Tip monedă
Nume / Denumire	Inițiala tatălui	Prenume						Tip act	Nr. act / data	Emitent		
-	-	-	-	-	-	-	-	-	-	-	-	-

4. NOTĂRI, PROCESE, INTERDICȚII					5. OBSERVAȚII		
Tipul notării	Tip act	Nr. act/ data	Emitent	Identificator entitate asociată	Imobil împrejmuit/ neîmprejmuit	Imobil contestat/ necontestat	Alte observații
NOTARE POSESIE	act normativ	L.7 / 13.03.1996	PARLAMENTUL ROMANIEI	5451	Neîmprejmuit		



## REGISTRUL CADASTRAL AL IMOBILELOR

ANEXA Nr. 2

UAT Ponoarele  
Zonă cooperativizată (Co)

Sector cadastral nr. 17

1. DESCRIEREA IMOBILULUI																	
DATE TEREN											DATE CONSTRUCȚII						
Identificator teren	Adresă imobil	Număr cadastral	Nr. CF	Id.ETERRA	Suprafața măsurată	Intravilan / extra.(I/E)	Nr. top.	Nr. tarla	Nr. parcelă	Categorie folosință	Suprafața parcelă	Identificator construcție	Cod grupă destinație	Suprafața construită	Nr. niveluri	Nr. CF	Constr. cu acte (DA/NU)
5452	Tarla: UP VII, Parcela: UA 194A, 194B, 194C, 194F				43319	E		UP VII	UA 194A, 194B, 194C, 194F	PD	43319						

2. PROPRIETATEA / POSESIA													
Titularul dreptului / posesiei			Proprietar=1 / Posesor=0	Data nașterii / CUI	Domiciliu / Sediu	Cota parte	Identificator entitate asociată	Cotă parte teren UI	Mod de dobândire	Act juridic			Obs. privitoare la proprietar
Nume / Denumire	Inițiala tatălui	Prenume								Tip act	Nr. act / data	Emitent	
STATUL ROMAN			1	99999999999999	Loc. Bucuresti Sectorul 1, UAT. București Sectorul 1, Jud. Municipiul București	1/1	5452		Lege	act normativ	HG 1705 / 29.11.2006	GUVERNUL ROMANIEI	
REGIA NATIONALA A PADURILOR-ROMSILVA			0	1590120	Loc. Bucuresti Sectorul 1, UAT. București Sectorul 1, Jud. Municipiul București	1/1	5452		Lege	act normativ	OM 1578 / 03.08.2016	GUVERNUL ROMANIEI	

3. SARCINI / DEZMEMBRĂMINTE													
Titular			Data nașterii / CUI	Domiciliu / Sediu	Tipul sarcinii sau al dezmembrămintelor dreptului de proprietate	Cota parte	Identificator entitate asociată	Act juridic			Valoare ipotecă	Tip monedă	
Nume / Denumire	Inițiala tatălui	Prenume						Tip act	Nr. act / data	Emitent			
-	-	-	-	-	-	-	-	-	-	-	-	-	-

4. NOTĂRI, PROCESE, INTERDICȚII					5. OBSERVAȚII		
Tipul notării	Tip act	Nr. act/data	Emitent	Identificator entitate asociată	Imobil împrejmuit/ neîmprejmuit	Imobil contestat/ necontestat	Alte observații
-	-	-	-	-	Neîmprejmuit		Teren forestier înscris în amenajamentul silvic.



## REGISTRUL CADASTRAL AL IMOBILELOR

ANEXA Nr. 2

UAT Ponoarele  
Zonă necooperativizată (NCo)

Sector cadastral nr. 17

1. DESCRIEREA IMOBILULUI																	
DATE TEREN											DATE CONSTRUCȚII						
Identificator teren	Adresă imobil	Număr cadastral	Nr. CF	Id.ETERRA	Suprafața măsurată	Intravilan / extra.(I/E)	Nr. top.	Nr. tarla	Nr. parcelă	Categorie folosință	Suprafață parcelă	Identificator construcție	Cod grupă destinație	Suprafața construită	Nr. niveluri	Nr. CF	Constr. cu acte (DA/NU)
5453	Intravilan, Loc. Cracu Muntelui, UAT. Ponoarele, Jud. Mehedinți				8681	I				CC	22	1	CA	22	1		DA
						I				F	4006						
						E				P-I	1727						
						E				F	2926						

2. PROPRIETATEA / POSESIA													
Titularul dreptului / posesiei			Proprietar=1 / Posesor=0	Data nașterii / CUI	Domiciliu / Sediul	Cota parte	Identificator entitate asociată	Cotă parte teren UI	Mod de dobândire	Act juridic			Obs. privitoare la proprietar
Nume / Denumire	Inițiala tatălui	Prenume								Tip act	Nr. act / data	Emitent	
PROPRIETAR		NEIDENTIFICAT	1		Loc. Neidentificata, UAT. Ponoarele, Jud. Mehedinți	1/1	5453		Lege	act normativ	L.7 / 13.03.1996	PARLAMENTUL ROMANIEI	
VIRZOB		GHEORGHE		23.04.1960	Loc. Neidentificata, UAT. Ponoarele, Jud. Mehedinți		5453			act normativ	L.7 / 13.03.1996	PARLAMENTUL ROMANIEI	POSESOR
VIRZOB		GHEORGHE	1	23.04.1960	Loc. Neidentificata, UAT. Ponoarele, Jud. Mehedinți	1/1	C1		Construire	act normativ	L.7 / 13.03.1996	PARLAMENTUL ROMANIEI	POSESOR

3. SARCINI / DEZMEMBRĂMINTE												
Titular			Data nașterii / CUI	Domiciliu / Sediul	Tipul sarcinii sau al dezmembrămintelor dreptului de proprietate	Cota parte	Identificator entitate asociată	Act juridic			Valoare ipotecă	Tip monedă
Nume / Denumire	Inițiala tatălui	Prenume						Tip act	Nr. act / data	Emitent		
-	-	-	-	-	-	-	-	-	-	-	-	-

4. NOTĂRI, PROCESE, INTERDICȚII					5. OBSERVAȚII		
Tipul notării	Tip act	Nr. act / data	Emitent	Identificator entitate asociată	Imobil împrejmuit / neîmprejmuit	Imobil contestat / necontestat	Alte observații
NOTARE POSESIE	act normativ	L.7 / 13.03.1996	PARLAMENTUL ROMANIEI	5453	Neîmprejmuit		



## REGISTRUL CADASTRAL AL IMOBILELOR

ANEXA Nr. 2

UAT Ponoarele  
Zonă cooperativizată (Co)

Sector cadastral nr. 17

1. DESCRIEREA IMOBILULUI																	
DATE TEREN												DATE CONSTRUCȚII					
Identificator teren	Adresă imobil	Număr cadastral	Nr. CF	Id.ETERRA	Suprafața măsurată	Intravilan / extra.(I/E)	Nr. top.	Nr. tarla	Nr. parcelă	Categorie folosință	Suprafața parcelă	Identificator construcție	Cod grupă destinație	Suprafața construită	Nr. niveluri	Nr. CF	Constr. cu acte (DA/NU)
5454	Intravilan, Loc. Cracu Muntelui, UAT. Ponoarele, Jud. Mehedinți				2800	I		7	106/14	PD	2800						

2. PROPRIETATEA / POSESIA													
Titularul dreptului / posesiei			Proprietar=1 / Posesor=0	Data nașterii / CUI	Domiciliu / Sediu	Cota parte	Identificator entitate asociată	Cotă parte teren UI	Mod de dobândire	Act juridic			Obs. privitoare la proprietar
Nume / Denumire	Inițiala tatălui	Prenume								Tip act	Nr. act / data	Emitent	
DUMITRESCU		GHEORGHE	1		Loc. Neidentificata, UAT. Ponoarele, Jud. Mehedinți	1/1	5454		Reconstituire	act administrativ	77324 / 19.10.1994	CJPSDDPAT MEHEDINTI	

3. SARCINI / DEZMEMBRĂMINTE													
Titular			Data nașterii / CUI	Domiciliu / Sediu	Tipul sarcinii sau al dezmembrămintelor dreptului de proprietate	Cota parte	Identificator entitate asociată	Act juridic			Valoare ipotecă	Tip monedă	
Nume / Denumire	Inițiala tatălui	Prenume						Tip act	Nr. act / data	Emitent			
-	-	-	-	-	-	-	-	-	-	-	-	-	-

4. NOTĂRI, PROCESE, INTERDICȚII					5. OBSERVAȚII		
Tipul notării	Tip act	Nr. act/ data	Emitent	Identificator entitate asociată	Imobil împrejmuit/ neîmprejmuit	Imobil contestat/ necontestat	Alte observații
-	-	-	-	-	Neîmprejmuit		



## REGISTRUL CADASTRAL AL IMOBILELOR

ANEXA Nr. 2

UAT Ponoarele  
Zonă necooperativizată (NCo)

Sector cadastral nr. 17

1. DESCRIEREA IMOBILULUI																	
DATE TEREN											DATE CONSTRUCȚII						
Identificator teren	Adresă imobil	Număr cadastral	Nr. CF	Id.ETERRA	Suprafața măsurată	Intravilan / extra.(I/E)	Nr. top.	Nr. tarla	Nr. parcelă	Categorie folosință	Suprafață parcelă	Identificator construcție	Cod grupă destinație	Suprafața construită	Nr. niveluri	Nr. CF	Constr. cu acte (DA/NU)
5455	Intravilan, Loc. Cracu Muntelui, Str. BISERICII, UAT. Ponoarele, Jud. Mehedinți				543	I				F	543						

2. PROPRIETATEA / POSESIA													
Titularul dreptului / posesiei			Proprietar=1 / Posesor=0	Data nașterii / CUI	Domiciliu / Sediu	Cota parte	Identificator entitate asociată	Cotă parte teren UI	Mod de dobândire	Act juridic			Obs. privitoare la proprietar
Nume / Denumire	Inițiala tatălui	Prenume								Tip act	Nr. act / data	Emitent	
PROPRIETAR		NEIDENTIFICAT	1		Loc. Neidentificata, UAT. Ponoarele, Jud. Mehedinți	1/1	5455		Lege	act normativ	L.7 / 13.03.1996	PARLAMENTUL ROMANIEI	
RAICU		ELISABETA		14.04.1975	Loc. Neidentificata, UAT. Ponoarele, Jud. Mehedinți		5455			act normativ	L.7 / 13.03.1996	PARLAMENTUL ROMANIEI	POSESOR

3. SARCINI / DEZMEMBRĂMINTE													
Titular			Data nașterii / CUI	Domiciliu / Sediu	Tipul sarcinii sau al dezmembrămintelor dreptului de proprietate	Cota parte	Identificator entitate asociată	Act juridic			Valoare ipotecă	Tip monedă	
Nume / Denumire	Inițiala tatălui	Prenume						Tip act	Nr. act / data	Emitent			
-	-	-	-	-	-	-	-	-	-	-	-	-	-

4. NOTĂRI, PROCESE, INTERDICȚII					5. OBSERVAȚII		
Tipul notării	Tip act	Nr. act/ data	Emitent	Identificator entitate asociată	Imobil împrejmuit/ neîmprejmuit	Imobil contestat/ necontestat	Alte observații
NOTARE POSESIE	act normativ	L.7 / 13.03.1996	PARLAMENTUL ROMANIEI	5455	Neîmprejmuit		



## REGISTRUL CADASTRAL AL IMOBILELOR

ANEXA Nr. 2

UAT Ponoarele  
Zonă necooperativizată (NCo)

Sector cadastral nr. 17

1. DESCRIEREA IMOBILULUI																	
DATE TEREN											DATE CONSTRUCȚII						
Identificator teren	Adresă imobil	Număr cadastral	Nr. CF	Id.ETERRA	Suprafața măsurată	Intravilan / extra.(I/E)	Nr. top.	Nr. tarla	Nr. parcelă	Categorie folosință	Suprafață parcelă	Identificator construcție	Cod grupă destinație	Suprafața construită	Nr. niveluri	Nr. CF	Constr. cu acte (DA/NU)
5456	Intravilan, Loc. Cracu Muntelui, UAT. Ponoarele, Jud. Mehedinți				34	I		7		P-I	34						

2. PROPRIETATEA / POSESIA													
Titularul dreptului / posesiei			Proprietar=1 / Posesor=0	Data nașterii / CUI	Domiciliu / Sediul	Cota parte	Identificator entitate asociată	Cotă parte teren UI	Mod de dobândire	Act juridic			Obs. privitoare la proprietar
Nume / Denumire	Inițiala tatălui	Prenume								Tip act	Nr. act / data	Emitent	
PROPRIETAR		NEIDENTIFICAT	0		Loc. Neidentificata, UAT. Ponoarele, Jud. Mehedinți	1/1	5456		Lege	act administrativ	6185 / 08.12.2025	PRIMARIA COMUNEI PONOARELE	
							5456			act normativ	L.7 / 13.03.1996	PARLAMENTUL ROMANIEI	

3. SARCINI / DEZMEMBRĂMINTE												
Titular			Data nașterii / CUI	Domiciliu / Sediul	Tipul sarcinii sau al dezmembrămintelor dreptului de proprietate	Cota parte	Identificator entitate asociată	Act juridic			Valoare ipotecă	Tip monedă
Nume / Denumire	Inițiala tatălui	Prenume						Tip act	Nr. act / data	Emitent		
-	-	-	-	-	-	-	-	-	-	-	-	-

4. NOTĂRI, PROCESE, INTERDICȚII					5. OBSERVAȚII		
Tipul notării	Tip act	Nr. act/ data	Emitent	Identificator entitate asociată	Imobil împrejmuit/ neîmprejmuit	Imobil contestat/ necontestat	Alte observații
Se noteaza mentiunea de proprietar neidentificat.	act normativ	L.7 / 13.03.1996	PARLAMENTUL ROMANIEI	5456	Neîmprejmuit		



## REGISTRUL CADASTRAL AL IMOBILELOR

ANEXA Nr. 2

UAT Ponoarele  
Zonă necooperativizată (NCo)

Sector cadastral nr. 17

1. DESCRIEREA IMOBILULUI																	
DATE TEREN											DATE CONSTRUCȚII						
Identificator teren	Adresă imobil	Număr cadastral	Nr. CF	Id.ETERRA	Suprafața măsurată	Intravilan / extra.(I/E)	Nr. top.	Nr. tarla	Nr. parcelă	Categorie folosință	Suprafață parcelă	Identificator construcție	Cod grupă destinație	Suprafața construită	Nr. niveluri	Nr. CF	Constr. cu acte (DA/NU)
5457	Intravilan, Loc. Cracu Muntelui, Str. CIREȘILOR, Nr.2, UAT. Ponoarele, Jud. Mehedinți			50611	1828	I				CC	100	1	CA	90	1	50611-C1	DA
						I				P	1728						

2. PROPRIETATEA / POSESIA													
Titularul dreptului / posesiei			Proprietar=1 / Posesor=0	Data nașterii / CUI	Domiciliu / Sediul	Cota parte	Identificator entitate asociată	Cotă parte teren UI	Mod de dobândire	Act juridic			Obs. privitoare la proprietar
Nume / Denumire	Inițiala tatălui	Prenume								Tip act	Nr. act / data	Emitent	
MARTINESCU		IRINEL	1	09.06.1976	Jud: Neidentifica	1/1	5457, C1		Convenție	act notarial	118 / 17.01.2015	PASARIN OVIDIU	

3. SARCINI / DEZMEMBRĂMINTE												
Titular			Data nașterii / CUI	Domiciliu / Sediul	Tipul sarcinii sau al dezmembrămintelor dreptului de proprietate	Cota parte	Identificator entitate asociată	Act juridic			Valoare ipotecă	Tip monedă
Nume / Denumire	Inițiala tatălui	Prenume						Tip act	Nr. act / data	Emitent		
-	-	-	-	-	-	-	-	-	-	-	-	-

4. NOTĂRI, PROCESE, INTERDICȚII					5. OBSERVAȚII		
Tipul notării	Tip act	Nr. act/ data	Emitent	Identificator entitate asociată	Imobil împrejmuit/ neîmprejmuit	Imobil contestat/ necontestat	Alte observații
-	-	-	-	-	Neîmprejmuit		



## REGISTRUL CADASTRAL AL IMOBILELOR

ANEXA Nr. 2

UAT Ponoarele  
Zonă necooperativizată (NCo)

Sector cadastral nr. 17

1. DESCRIEREA IMOBILULUI																	
DATE TEREN												DATE CONSTRUCȚII					
Identificator teren	Adresă imobil	Număr cadastral	Nr. CF	Id.ETERRA	Suprafața măsurată	Intravilan / extra.(I/E)	Nr. top.	Nr. tarla	Nr. parcelă	Categorie folosință	Suprafață parcelă	Identificator construcție	Cod grupă destinație	Suprafața construită	Nr. niveluri	Nr. CF	Constr. cu acte (DA/NU)
5458	Tarla: -, Parcela: -				302	E				F	302						

2. PROPRIETATEA / POSESIA													
Titularul dreptului / posesiei			Proprietar=1 / Posesor=0	Data nașterii / CUI	Domiciliu / Sediu	Cota parte	Identificator entitate asociată	Cotă parte teren UI	Mod de dobândire	Act juridic			Obs. privitoare la proprietar
Nume / Denumire	Inițiala tatălui	Prenume								Tip act	Nr. act / data	Emitent	
PROPRIETAR		NEIDENTIFICAT	1		Loc. Neidentificata, UAT. Ponoarele, Jud. Mehedinți	1/1	5458		Lege	act normativ	L.7 / 13.03.1996	PARLAMENTUL ROMANIEI	
CARAMIDARU		VASILE		12.11.1950	Loc. Neidentificata, UAT. Ponoarele, Jud. Mehedinți		5458			act normativ	L.7 / 13.03.1996	PARLAMENTUL ROMANIEI	POSESOR

3. SARCINI / DEZMEMBRĂMINTE													
Titular			Data nașterii / CUI	Domiciliu / Sediu	Tipul sarcinii sau al dezmembrămintelor dreptului de proprietate	Cota parte	Identificator entitate asociată	Act juridic			Valoare ipotecă	Tip monedă	
Nume / Denumire	Inițiala tatălui	Prenume						Tip act	Nr. act / data	Emitent			
-	-	-	-	-	-	-	-	-	-	-	-	-	-

4. NOTĂRI, PROCESE, INTERDICȚII					5. OBSERVAȚII		
Tipul notării	Tip act	Nr. act/ data	Emitent	Identificator entitate asociată	Imobil împrejmuit/ neîmprejmuit	Imobil contestat/ necontestat	Alte observații
NOTARE POSESIE	act normativ	L.7 / 13.03.1996	PARLAMENTUL ROMANIEI	5458	Neîmprejmuit		



## REGISTRUL CADASTRAL AL IMOBILELOR

ANEXA Nr. 2

UAT Ponoarele  
Zonă necooperativizată (NCo)

Sector cadastral nr. 17

1. DESCRIEREA IMOBILULUI																	
DATE TEREN											DATE CONSTRUCȚII						
Identificator teren	Adresă imobil	Număr cadastral	Nr. CF	Id.ETERRA	Suprafața măsurată	Intravilan / extra.(I/E)	Nr. top.	Nr. tarla	Nr. parcelă	Categorie folosință	Suprafață parcelă	Identificator construcție	Cod grupă destinație	Suprafața construită	Nr. niveluri	Nr. CF	Constr. cu acte (DA/NU)
5459	Intravilan, Loc. Cracu Muntelui, Str. BISERICII, UAT. Ponoarele, Jud. Mehedinți				5716	I				F	440						
						E				F	5276						

2. PROPRIETATEA / POSESIA													
Titularul dreptului / posesiei			Proprietar=1 / Posesor=0	Data nașterii / CUI	Domiciliu / Sediu	Cota parte	Identificator entitate asociată	Cotă parte teren UI	Mod de dobândire	Act juridic			Obs. privitoare la proprietar
Nume / Denumire	Inițiala tatălui	Prenume								Tip act	Nr. act / data	Emitent	
PROPRIETAR		NEIDENTIFICAT	1		Loc. Neidentificata, UAT. Ponoarele, Jud. Mehedinți	1/1	5459		Lege	act normativ	L.7 / 13.03.1996	PARLAMENTUL ROMANIEI	
VIRZOB		GHEORGHE		23.04.1960	Loc. Neidentificata, UAT. Ponoarele, Jud. Mehedinți		5459			act normativ	L.7 / 13.03.1996	PARLAMENTUL ROMANIEI	POSESOR

3. SARCINI / DEZMEMBRĂMINTE												
Titular			Data nașterii / CUI	Domiciliu / Sediu	Tipul sarcinii sau al dezmembrămintelor dreptului de proprietate	Cota parte	Identificator entitate asociată	Act juridic			Valoare ipotecă	Tip monedă
Nume / Denumire	Inițiala tatălui	Prenume						Tip act	Nr. act / data	Emitent		
-	-	-	-	-	-	-	-	-	-	-	-	-

4. NOTĂRI, PROCESE, INTERDICȚII					5. OBSERVAȚII		
Tipul notării	Tip act	Nr. act/ data	Emitent	Identificator entitate asociată	Imobil împrejmuit/ neîmprejmuit	Imobil contestat/ necontestat	Alte observații
NOTARE POSESIE	act normativ	L.7 / 13.03.1996	PARLAMENTUL ROMANIEI	5459	Neîmprejmuit		



## REGISTRUL CADASTRAL AL IMOBILELOR

ANEXA Nr. 2

UAT Ponoarele  
Zonă cooperativizată (Co)

Sector cadastral nr. 17

1. DESCRIEREA IMOBILULUI																	
DATE TEREN											DATE CONSTRUCȚII						
Identificator teren	Adresă imobil	Număr cadastral	Nr. CF	Id.ETERRA	Suprafața măsurată	Intravilan / extra. (I/E)	Nr. top.	Nr. tarla	Nr. parcelă	Categorie folosință	Suprafață parcelă	Identificator construcție	Cod grupă destinație	Suprafața construită	Nr. niveluri	Nr. CF	Constr. cu acte (DA/NU)
5460	Tarla: UP VII, T18, Parcela: UA 194A%, P1;				9639	E		UP VII, T18	UA 194A%, P1	PD	8032						
	Tarla: UP VII, T18, Parcela: UA 194B%, P1/1					E		UP VII, T18	UA 194B%, P1/1	PD	1607						

2. PROPRIETATEA / POSESIA													
Titularul dreptului / posesiei			Proprietar=1 / Posesor=0	Data nașterii / CUI	Domiciliu / Sediul	Cota parte	Identificator entitate asociată	Cotă parte teren UI	Mod de dobândire	Act juridic			Obs. privitoare la proprietar
Nume / Denumire	Inițiala tatălui	Prenume								Tip act	Nr. act / data	Emitent	
DOANDES		ELISAVETA	1	16.07.1943	Loc. Neidentificata, UAT. Ponoarele, Jud. Mehedinți	1/1	5460		Reconstituire	act administrativ	86371 / 02.10.2019	CJPSDDPAT MEHEDINTI	
DUMITRESCU		MARIA	1	28.05.1946	Loc. Neidentificata, UAT. Ponoarele, Jud. Mehedinți								
GROZA		ELENA	1	18.11.1948	Loc. Neidentificata, UAT. Ponoarele, Jud. Mehedinți								
PAULESCU		PANTELE	1	25.12.1950	Loc. Neidentificata, UAT. Ponoarele, Jud. Mehedinți								

3. SARCINI / DEZMEMBRĂMINTE												
Titular			Data nașterii / CUI	Domiciliu / Sediul	Tipul sarcinii sau al dezmembrămintelor dreptului de proprietate	Cota parte	Identificator entitate asociată	Act juridic			Valoare ipotecă	Tip monedă
Nume / Denumire	Inițiala tatălui	Prenume						Tip act	Nr. act / data	Emitent		
-	-	-	-	-	-	-	-	-	-	-	-	-

4. NOTĂRI, PROCESE, INTERDICȚII					5. OBSERVAȚII		
Tipul notării	Tip act	Nr. act/data	Emitent	Identificator entitate asociată	Imobil împrejmuit/ neîmprejmuit	Imobil contestat/ necontestat	Alte observații
-	-	-	-	-	Neîmprejmuit		



## REGISTRUL CADASTRAL AL IMOBILELOR

ANEXA Nr. 2

UAT Ponoarele  
Zonă necooperativizată (NCo)

Sector cadastral nr. 17

1. DESCRIEREA IMOBILULUI																	
DATE TEREN											DATE CONSTRUCȚII						
Identificator teren	Adresă imobil	Număr cadastral	Nr. CF	Id.ETERRA	Suprafața măsurată	Intravilan / extra.(I/E)	Nr. top.	Nr. tarla	Nr. parcelă	Categorie folosință	Suprafața parcelă	Identificator construcție	Cod grupă destinație	Suprafața construită	Nr. niveluri	Nr. CF	Constr. cu acte (DA/NU)
5461	Tarla: -, Parcela: -				594	E				P	121						
						E				A	473						

2. PROPRIETATEA / POSESIA													
Titularul dreptului / posesiei			Proprietar=1 / Posesor=0	Data nașterii / CUI	Domiciliu / Sediul	Cota parte	Identificator entitate asociată	Cotă parte teren UI	Mod de dobândire	Act juridic			Obs. privitoare la proprietar
Nume / Denumire	Inițiala tatălui	Prenume								Tip act	Nr. act / data	Emitent	
PROPRIETAR		NEIDENTIFICAT	1		Loc. Neidentificata, UAT. Ponoarele, Jud. Mehedinți	1/1	5461		Lege	act normativ	L.7 / 13.03.1996	PARLAMENTUL ROMANIEI	
PARVAN		DUMITRU		18.06.1947	Loc. Neidentificata, UAT. Ponoarele, Jud. Mehedinți		5461			act normativ	L.7 / 13.03.1996	PARLAMENTUL ROMANIEI	POSESOR

3. SARCINI / DEZMEMBRĂMINTE												
Titular			Data nașterii / CUI	Domiciliu / Sediul	Tipul sarcinii sau al dezmembrămintelor dreptului de proprietate	Cota parte	Identificator entitate asociată	Act juridic			Valoare ipotecă	Tip monedă
Nume / Denumire	Inițiala tatălui	Prenume						Tip act	Nr. act / data	Emitent		
-	-	-	-	-	-	-	-	-	-	-	-	-

4. NOTĂRI, PROCESE, INTERDICȚII					5. OBSERVAȚII			
Tipul notării	Tip act	Nr. act / data	Emitent	Identificator entitate asociată	Imobil împrejmuit / neîmprejmuit	Imobil contestat / necontestat	Alte observații	
NOTARE POSESIE	act normativ	L.7 / 13.03.1996	PARLAMENTUL ROMANIEI	5461	Neîmprejmuit			



## REGISTRUL CADASTRAL AL IMOBILELOR

ANEXA Nr. 2

UAT Ponoarele  
Zonă necooperativizată (NCo)

Sector cadastral nr. 17

1. DESCRIEREA IMOBILULUI																	
DATE TEREN												DATE CONSTRUCȚII					
Identificator teren	Adresă imobil	Număr cadastral	Nr. CF	Id.ETERRA	Suprafața măsurată	Intravilan / extra.(I/E)	Nr. top.	Nr. tarla	Nr. parcelă	Categorie folosință	Suprafața parcelă	Identificator construcție	Cod grupă destinație	Suprafața construită	Nr. niveluri	Nr. CF	Constr. cu acte (DA/NU)
5462	Tarla: -, Parcela: -				789	E				F	789						

2. PROPRIETATEA / POSESIA													
Titularul dreptului / posesiei			Proprietar=1 / Posesor=0	Data nașterii / CUI	Domiciliu / Sediul	Cota parte	Identificator entitate asociată	Cotă parte teren UI	Mod de dobândire	Act juridic			Obs. privitoare la proprietar
Nume / Denumire	Inițiala tatălui	Prenume								Tip act	Nr. act / data	Emitent	
PROPRIETAR		NEIDENTIFICAT	1		Loc. Neidentificata, UAT. Ponoarele, Jud. Mehedinți	1/1	5462		Lege	act normativ	L.7 / 13.03.1996	PARLAMENTUL ROMANIEI	
PIRVAN		CONSTANTIN		01.12.1936	Loc. Neidentificata, UAT. Ponoarele, Jud. Mehedinți		5462			act normativ	L.7 / 13.03.1996	PARLAMENTUL ROMANIEI	POSESOR

3. SARCINI / DEZMEMBRĂMINTE													
Titular			Data nașterii / CUI	Domiciliu / Sediul	Tipul sarcinii sau al dezmembrămintelor dreptului de proprietate	Cota parte	Identificator entitate asociată	Act juridic			Valoare ipotecă	Tip monedă	
Nume / Denumire	Inițiala tatălui	Prenume						Tip act	Nr. act / data	Emitent			
-	-	-	-	-	-	-	-	-	-	-	-	-	-

4. NOTĂRI, PROCESE, INTERDICȚII					5. OBSERVAȚII		
Tipul notării	Tip act	Nr. act/ data	Emitent	Identificator entitate asociată	Imobil împrejmuit/ neîmprejmuit	Imobil contestat/ necontestat	Alte observații
NOTARE POSESIE	act normativ	L.7 / 13.03.1996	PARLAMENTUL ROMANIEI	5462	Neîmprejmuit		



## REGISTRUL CADASTRAL AL IMOBILELOR

ANEXA Nr. 2

UAT Ponoarele  
Zonă necooperativizată (NCo)

Sector cadastral nr. 17

1. DESCRIEREA IMOBILULUI																	
DATE TEREN											DATE CONSTRUCȚII						
Identificator teren	Adresă imobil	Număr cadastral	Nr. CF	Id.ETERRA	Suprafața măsurată	Intravilan / extra.(I/E)	Nr. top.	Nr. tarla	Nr. parcelă	Categorie folosință	Suprafață parcelă	Identificator construcție	Cod grupă destinație	Suprafața construită	Nr. niveluri	Nr. CF	Constr. cu acte (DA/NU)
5463	Tarla: -, Parcela: -				831	E				P	137						
						E			F	694							

2. PROPRIETATEA / POSESIA													
Titularul dreptului / posesiei			Proprietar=1 / Posesor=0	Data nașterii / CUI	Domiciliu / Sediul	Cota parte	Identificator entitate asociată	Cotă parte teren UI	Mod de dobândire	Act juridic			Obs. privitoare la proprietar
Nume / Denumire	Inițiala tatălui	Prenume								Tip act	Nr. act / data	Emitent	
PROPRIETAR		NEIDENTIFICAT	1		Loc. Neidentificata, UAT. Ponoarele, Jud. Mehedinți	1/1	5463		Lege	act normativ	L.7 / 13.03.1996	PARLAMENTUL ROMANIEI	
CIOABA		DUMITRU		04.03.1967	Loc. Neidentificata, UAT. Ponoarele, Jud. Mehedinți		5463			act normativ	L.7 / 13.03.1996	PARLAMENTUL ROMANIEI	POSESOR

3. SARCINI / DEZMEMBRĂMINTE												
Titular			Data nașterii / CUI	Domiciliu / Sediul	Tipul sarcinii sau al dezmembrămintelor dreptului de proprietate	Cota parte	Identificator entitate asociată	Act juridic			Valoare ipotecă	Tip monedă
Nume / Denumire	Inițiala tatălui	Prenume						Tip act	Nr. act / data	Emitent		
-	-	-	-	-	-	-	-	-	-	-	-	-

4. NOTĂRI, PROCESE, INTERDICȚII					5. OBSERVAȚII		
Tipul notării	Tip act	Nr. act / data	Emitent	Identificator entitate asociată	Imobil împrejmuit / neîmprejmuit	Imobil contestat / necontestat	Alte observații
NOTARE POSESIE	act normativ	L.7 / 13.03.1996	PARLAMENTUL ROMANIEI	5463	Neîmprejmuit		



## REGISTRUL CADASTRAL AL IMOBILELOR

ANEXA Nr. 2

UAT Ponoarele  
Zonă cooperativizată (Co)

Sector cadastral nr. 17

1. DESCRIEREA IMOBILULUI																	
DATE TEREN												DATE CONSTRUCȚII					
Identificator teren	Adresă imobil	Număr cadastral	Nr. CF	Id.ETERRA	Suprafața măsurată	Intravilan / extra.(I/E)	Nr. top.	Nr. tarla	Nr. parcelă	Categorie folosință	Suprafață parcelă	Identificator construcție	Cod grupă destinație	Suprafața construită	Nr. niveluri	Nr. CF	Constr. cu acte (DA/NU)
5464	Tarla: 17, Parcela: 16/8				700	E		17	16/8	PD	700						

2. PROPRIETATEA / POSESIA													
Titularul dreptului / posesiei			Proprietar=1 / Posesor=0	Data nașterii / CUI	Domiciliu / Sediu	Cota parte	Identificator entitate asociată	Cotă parte teren UI	Mod de dobândire	Act juridic			Obs. privitoare la proprietar
Nume / Denumire	Inițiala tatălui	Prenume								Tip act	Nr. act / data	Emitent	
DUMITRESCU		GHEORGHE	1		Loc. Neidentificata, UAT. Ponoarele, Jud. Mehedinți	1/1	5464		Reconstituire	act administrativ	77324 / 19.10.1994	CJPSDDPAT MEHEDINTI	

3. SARCINI / DEZMEMBRĂMINTE												
Titular			Data nașterii / CUI	Domiciliu / Sediu	Tipul sarcinii sau al dezmembrămintelor dreptului de proprietate	Cota parte	Identificator entitate asociată	Act juridic			Valoare ipotecă	Tip monedă
Nume / Denumire	Inițiala tatălui	Prenume						Tip act	Nr. act / data	Emitent		
-	-	-	-	-	-	-	-	-	-	-	-	-

4. NOTĂRI, PROCESE, INTERDICȚII					5. OBSERVAȚII		
Tipul notării	Tip act	Nr. act/data	Emitent	Identificator entitate asociată	Imobil împrejmuit/ neîmprejmuit	Imobil contestat/ necontestat	Alte observații
-	-	-	-	-	Neîmprejmuit		



## REGISTRUL CADASTRAL AL IMOBILELOR

ANEXA Nr. 2

UAT Ponoarele  
Zonă cooperativizată (Co)

Sector cadastral nr. 17

1. DESCRIEREA IMOBILULUI																	
DATE TEREN												DATE CONSTRUCȚII					
Identificator teren	Adresă imobil	Număr cadastral	Nr. CF	Id.ETERRA	Suprafața măsurată	Intravilan / extra.(I/E)	Nr. top.	Nr. tarla	Nr. parcelă	Categorie folosință	Suprafață parcelă	Identificator construcție	Cod grupă destinație	Suprafața construită	Nr. niveluri	Nr. CF	Constr. cu acte (DA/NU)
5465	Tarla: 17, Parcela: 16/6				1000	E		17	16/6	PD	1000						

2. PROPRIETATEA / POSESIA													
Titularul dreptului / posesiei			Proprietar=1 / Posesor=0	Data nașterii / CUI	Domiciliu / Sediul	Cota parte	Identificator entitate asociată	Cotă parte teren UI	Mod de dobândire	Act juridic			Obs. privitoare la proprietar
Nume / Denumire	Inițiala tatălui	Prenume								Tip act	Nr. act / data	Emitent	
PATRASCU MARTINESCU		ELISABETA	1		Loc. Neidentificata, UAT. Ponoarele, Jud. Mehedinți	1/1	5465		Reconstituire	act administrativ	77398 / 31.10.1994	CJPSDDPAT MEHEDINTI	

3. SARCINI / DEZMEMBRĂMINTE												
Titular			Data nașterii / CUI	Domiciliu / Sediul	Tipul sarcinii sau al dezmembrămintelor dreptului de proprietate	Cota parte	Identificator entitate asociată	Act juridic			Valoare ipotecă	Tip monedă
Nume / Denumire	Inițiala tatălui	Prenume						Tip act	Nr. act / data	Emitent		
-	-	-	-	-	-	-	-	-	-	-	-	-

4. NOTĂRI, PROCESE, INTERDICȚII					5. OBSERVAȚII		
Tipul notării	Tip act	Nr. act/data	Emitent	Identificator entitate asociată	Imobil împrejmuit/ neîmprejmuit	Imobil contestat/ necontestat	Alte observații
-	-	-	-	-	Neîmprejmuit		



## REGISTRUL CADASTRAL AL IMOBILELOR

ANEXA Nr. 2

UAT Ponoarele  
Zonă necooperativizată (NCo)

Sector cadastral nr. 17

1. DESCRIEREA IMOBILULUI																	
DATE TEREN											DATE CONSTRUCȚII						
Identificator teren	Adresă imobil	Număr cadastral	Nr. CF	Id.ETERRA	Suprafața măsurată	Intravilan / extra.(I/E)	Nr. top.	Nr. tarla	Nr. parcelă	Categorie folosință	Suprafață parcelă	Identificator construcție	Cod grupă destinație	Suprafața construită	Nr. niveluri	Nr. CF	Constr. cu acte (DA/NU)
5466	Intravilan, Loc. Cracu Muntelui, Str. BISERICII, UAT. Ponoarele, Jud. Mehedinți				21049	I				F	1666	1	CA	31	1		DA
						E				P-I	6135						
						E				CC	31						
						E				P	13217						

2. PROPRIETATEA / POSESIA													
Titularul dreptului / posesiei			Proprietar=1 / Posesor=0	Data nașterii / CUI	Domiciliu / Sediul	Cota parte	Identificator entitate asociată	Cotă parte teren UI	Mod de dobândire	Act juridic			Obs. privitoare la proprietar
Nume / Denumire	Inițiala tatălui	Prenume								Tip act	Nr. act / data	Emitent	
PROPRIETAR		NEIDENTIFICAT	1		Loc. Neidentificata, UAT. Ponoarele, Jud. Mehedinți	1/1	5466		Lege	act normativ	L.7 / 13.03.1996	PARLAMENTUL ROMANIEI	
LAPADATESCU-DUMITRESCU		LUCIAN		21.06.1967	Loc. Neidentificata, UAT. Ponoarele, Jud. Mehedinți		5466			act normativ	L.7 / 13.03.1996	PARLAMENTUL ROMANIEI	POSESOR
LAPADATESCU-DUMITRESCU		LUCIAN	1	21.06.1967	Loc. Neidentificata, UAT. Ponoarele, Jud. Mehedinți	1/1	C1		Construire	act normativ	L.7 / 13.03.1996	PARLAMENTUL ROMANIEI	POSESOR

3. SARCINI / DEZMEMBRĂMINTE												
Titular			Data nașterii / CUI	Domiciliu / Sediul	Tipul sarcinii sau al dezmembrămintelor dreptului de proprietate	Cota parte	Identificator entitate asociată	Act juridic			Valoare ipotecă	Tip monedă
Nume / Denumire	Inițiala tatălui	Prenume						Tip act	Nr. act / data	Emitent		
-	-	-	-	-	-	-	-	-	-	-	-	-

4. NOTĂRI, PROCESE, INTERDICȚII					5. OBSERVAȚII		
Tipul notării	Tip act	Nr. act/ data	Emitent	Identificator entitate asociată	Imobil împrejmuit/ neîmprejmuit	Imobil contestat/ necontestat	Alte observații
NOTARE POSESIE	act normativ	L.7 / 13.03.1996	PARLAMENTUL ROMANIEI	5466	Neîmprejmuit		



## REGISTRUL CADASTRAL AL IMOBILELOR

ANEXA Nr. 2

UAT Ponoarele  
Zonă necooperativizată (NCo)

Sector cadastral nr. 17

1. DESCRIEREA IMOBILULUI																	
DATE TEREN												DATE CONSTRUCȚII					
Identificator teren	Adresă imobil	Număr cadastral	Nr. CF	Id.ETERRA	Suprafața măsurată	Intravilan / extra.(I/E)	Nr. top.	Nr. tarla	Nr. parcelă	Categorie folosință	Suprafață parcelă	Identificator construcție	Cod grupă destinație	Suprafața construită	Nr. niveluri	Nr. CF	Constr. cu acte (DA/NU)
5467	Tarla: -, Parcela: -				1121	E				A	1121						

2. PROPRIETATEA / POSESIA													
Titularul dreptului / posesiei			Proprietar=1 / Posesor=0	Data nașterii / CUI	Domiciliu / Sediu	Cota parte	Identificator entitate asociată	Cotă parte teren UI	Mod de dobândire	Act juridic			Obs. privitoare la proprietar
Nume / Denumire	Inițiala tatălui	Prenume								Tip act	Nr. act / data	Emitent	
PROPRIETAR		NEIDENTIFICAT	1		Loc. Neidentificata, UAT. Ponoarele, Jud. Mehedinți	1/1	5467		Lege	act normativ	L.7 / 13.03.1996	PARLAMENTUL ROMANIEI	
VUCEA		ION		10.04.1948	Loc. Neidentificata, UAT. Ponoarele, Jud. Mehedinți		5467			act normativ	L.7 / 13.03.1996	PARLAMENTUL ROMANIEI	POSESOR

3. SARCINI / DEZMEMBRĂMINTE													
Titular			Data nașterii / CUI	Domiciliu / Sediu	Tipul sarcinii sau al dezmembrămintelor dreptului de proprietate	Cota parte	Identificator entitate asociată	Act juridic			Valoare ipotecă	Tip monedă	
Nume / Denumire	Inițiala tatălui	Prenume						Tip act	Nr. act / data	Emitent			
-	-	-	-	-	-	-	-	-	-	-	-	-	-

4. NOTĂRI, PROCESE, INTERDICȚII					5. OBSERVAȚII		
Tipul notării	Tip act	Nr. act/ data	Emitent	Identificator entitate asociată	Imobil împrejmuit/ neîmprejmuit	Imobil contestat/ necontestat	Alte observații
NOTARE POSESIE	act normativ	L.7 / 13.03.1996	PARLAMENTUL ROMANIEI	5467	Neîmprejmuit		



## REGISTRUL CADASTRAL AL IMOBILELOR

ANEXA Nr. 2

UAT Ponoarele  
Zonă necooperativizată (NCo)

Sector cadastral nr. 17

1. DESCRIEREA IMOBILULUI																	
DATE TEREN												DATE CONSTRUCȚII					
Identificator teren	Adresă imobil	Număr cadastral	Nr. CF	Id.ETERRA	Suprafața măsurată	Intravilan / extra.(I/E)	Nr. top.	Nr. tarla	Nr. parcelă	Categorie folosință	Suprafața parcelă	Identificator construcție	Cod grupă destinație	Suprafața construită	Nr. niveluri	Nr. CF	Constr. cu acte (DA/NU)
5468	Tarla: -, Parcela: -				4016	E				P	4016						

2. PROPRIETATEA / POSESIA													
Titularul dreptului / posesiei			Proprietar=1 / Posesor=0	Data nașterii / CUI	Domiciliu / Sediul	Cota parte	Identificator entitate asociată	Cotă parte teren UI	Mod de dobândire	Act juridic			Obs. privitoare la proprietar
Nume / Denumire	Inițiala tatălui	Prenume								Tip act	Nr. act / data	Emitent	
PROPRIETAR		NEIDENTIFICAT	1		Loc. Neidentificata, UAT. Ponoarele, Jud. Mehedinți	1/1	5468		Lege	act normativ	L.7 / 13.03.1996	PARLAMENTUL ROMANIEI	
BUTARU		NICOLAE		04.09.1951	Loc. Cracu Muntelui, UAT. Ponoarele, Jud. Mehedinți		5468			act normativ	L.7 / 13.03.1996	PARLAMENTUL ROMANIEI	POSESOR

3. SARCINI / DEZMEMBRĂMINTE												
Titular			Data nașterii / CUI	Domiciliu / Sediul	Tipul sarcinii sau al dezmembrămintelor dreptului de proprietate	Cota parte	Identificator entitate asociată	Act juridic			Valoare ipotecă	Tip monedă
Nume / Denumire	Inițiala tatălui	Prenume						Tip act	Nr. act / data	Emitent		
-	-	-	-	-	-	-	-	-	-	-	-	-

4. NOTĂRI, PROCESE, INTERDICȚII					5. OBSERVAȚII		
Tipul notării	Tip act	Nr. act / data	Emitent	Identificator entitate asociată	Imobil împrejmuit / neîmprejmuit	Imobil contestat / necontestat	Alte observații
NOTARE POSESIE	act normativ	L.7 / 13.03.1996	PARLAMENTUL ROMANIEI	5468	Neîmprejmuit		



## REGISTRUL CADASTRAL AL IMOBILELOR

ANEXA Nr. 2

UAT Ponoarele  
Zonă necooperativizată (NCo)

Sector cadastral nr. 17

1. DESCRIEREA IMOBILULUI																	
DATE TEREN											DATE CONSTRUCȚII						
Identificator teren	Adresă imobil	Număr cadastral	Nr. CF	Id.ETERRA	Suprafața măsurată	Intravilan / extra.(I/E)	Nr. top.	Nr. tarla	Nr. parcelă	Categorie folosință	Suprafață parcelă	Identificator construcție	Cod grupă destinație	Suprafața construită	Nr. niveluri	Nr. CF	Constr. cu acte (DA/NU)
5469	Tarla: -, Parcela: -				1003	E				A	1003						

2. PROPRIETATEA / POSESIA													
Titularul dreptului / posesiei			Proprietar=1 / Posesor=0	Data nașterii / CUI	Domiciliu / Sediul	Cota parte	Identificator entitate asociată	Cotă parte teren UI	Mod de dobândire	Act juridic			Obs. privitoare la proprietar
Nume / Denumire	Inițiala tatălui	Prenume								Tip act	Nr. act / data	Emitent	
PROPRIETAR		NEIDENTIFICAT	1		Loc. Neidentificata, UAT. Ponoarele, Jud. Mehedinți	1/1	5469		Lege	act normativ	L.7 / 13.03.1996	PARLAMENTUL ROMANIEI	
PATRASCU		ANISOARA		02.03.1971	Loc. Neidentificata, UAT. Ponoarele, Jud. Mehedinți								POSESOR
PATRASCU		DOMNICA		11.06.1975	Loc. Neidentificata, UAT. Ponoarele, Jud. Mehedinți		5469			act normativ	L.7 / 13.03.1996	PARLAMENTUL ROMANIEI	POSESOR
PATRASCU		MIOARA		01.04.1970	Loc. Neidentificata, UAT. Ponoarele, Jud. Mehedinți								POSESOR

3. SARCINI / DEZMEMBRĂMINTE												
Titular			Data nașterii / CUI	Domiciliu / Sediul	Tipul sarcinii sau al dezmembrămintelor dreptului de proprietate	Cota parte	Identificator entitate asociată	Act juridic			Valoare ipotecă	Tip monedă
Nume / Denumire	Inițiala tatălui	Prenume						Tip act	Nr. act / data	Emitent		
-	-	-	-	-	-	-	-	-	-	-	-	-

4. NOTĂRI, PROCESE, INTERDICȚII					5. OBSERVAȚII		
Tipul notării	Tip act	Nr. act/data	Emitent	Identificator entitate asociată	Imobil împrejmuit/ neîmprejmuit	Imobil contestat/ necontestat	Alte observații
NOTARE POSESIE	act normativ	L.7 / 13.03.1996	PARLAMENTUL ROMANIEI	5469	Neîmprejmuit		



## REGISTRUL CADASTRAL AL IMOBILELOR

ANEXA Nr. 2

UAT Ponoarele  
Zonă cooperativizată (Co)

Sector cadastral nr. 17

1. DESCRIEREA IMOBILULUI																	
DATE TEREN												DATE CONSTRUCȚII					
Identificator teren	Adresă imobil	Număr cadastral	Nr. CF	Id.ETERRA	Suprafața măsurată	Intravilan / extra.(I/E)	Nr. top.	Nr. tarla	Nr. parcelă	Categorie folosință	Suprafață parcelă	Identificator construcție	Cod grupă destinație	Suprafața construită	Nr. niveluri	Nr. CF	Constr. cu acte (DA/NU)
5470	Tarla: 17, Parcela: 16/6				1500	E		17	16/6	PD	1500						

2. PROPRIETATEA / POSESIA													
Titularul dreptului / posesiei			Proprietar=1 / Posesor=0	Data nașterii / CUI	Domiciliu / Sediul	Cota parte	Identificator entitate asociată	Cotă parte teren UI	Mod de dobândire	Act juridic			Obs. privitoare la proprietar
Nume / Denumire	Inițiala tatălui	Prenume								Tip act	Nr. act / data	Emitent	
PATRASCU MARTINESCU		ELISABETA	1		Loc. Neidentificata, UAT. Ponoarele, Jud. Mehedinți	1/1	5470		Reconstituire	act administrativ	77398 / 31.10.1994	CJPSDDPAT MEHEDINTI	

3. SARCINI / DEZMEMBRĂMINTE												
Titular			Data nașterii / CUI	Domiciliu / Sediul	Tipul sarcinii sau al dezmembrămintelor dreptului de proprietate	Cota parte	Identificator entitate asociată	Act juridic			Valoare ipotecă	Tip monedă
Nume / Denumire	Inițiala tatălui	Prenume						Tip act	Nr. act / data	Emitent		
-	-	-	-	-	-	-	-	-	-	-	-	-

4. NOTĂRI, PROCESE, INTERDICȚII					5. OBSERVAȚII		
Tipul notării	Tip act	Nr. act/data	Emitent	Identificator entitate asociată	Imobil împrejmuit/ neîmprejmuit	Imobil contestat/ necontestat	Alte observații
-	-	-	-	-	Neîmprejmuit		



## REGISTRUL CADASTRAL AL IMOBILELOR

ANEXA Nr. 2

UAT Ponoarele  
Zonă cooperativizată (Co)

Sector cadastral nr. 17

1. DESCRIEREA IMOBILULUI																	
DATE TEREN												DATE CONSTRUCȚII					
Identificator teren	Adresă imobil	Număr cadastral	Nr. CF	Id.ETERRA	Suprafața măsurată	Intravilan / extra.(I/E)	Nr. top.	Nr. tarla	Nr. parcelă	Categorie folosință	Suprafață parcelă	Identificator construcție	Cod grupă destinație	Suprafața construită	Nr. niveluri	Nr. CF	Constr. cu acte (DA/NU)
5471	Tarla: UP VI, T17, Parcela: UA 194A, P68				10000	E		UP VI, T17	UA 194A, P68	PD	10000						

2. PROPRIETATEA / POSESIA													
Titularul dreptului / posesiei			Proprietar=1 / Posesor=0	Data nașterii / CUI	Domiciliu / Sediul	Cota parte	Identificator entitate asociată	Cotă parte teren UI	Mod de dobândire	Act juridic			Obs. privitoare la proprietar
Nume / Denumire	Inițiala tatălui	Prenume								Tip act	Nr. act / data	Emitent	
PAULESCU		MARIA	1		Loc. Neidentificata, UAT. Ponoarele, Jud. Mehedinți	1/1	5471		Reconstituire	act administrativ	3413 / 23.01.2003	CJPSDDPAT MEHEDINTI	
MAIMUT		ARESTITA	1		Loc. Neidentificata, UAT. Ponoarele, Jud. Mehedinți								
PAULESCU BUICAN		NISTOR	1		Loc. Neidentificata, UAT. Ponoarele, Jud. Mehedinți								
PAULESCU		DAN	1		Loc. Neidentificata, UAT. Ponoarele, Jud. Mehedinți								

3. SARCINI / DEZMEMBRĂMINTE												
Titular			Data nașterii / CUI	Domiciliu / Sediul	Tipul sarcinii sau al dezmembrămintelor dreptului de proprietate	Cota parte	Identificator entitate asociată	Act juridic			Valoare ipotecă	Tip monedă
Nume / Denumire	Inițiala tatălui	Prenume						Tip act	Nr. act / data	Emitent		
-	-	-	-	-	-	-	-	-	-	-	-	-

4. NOTĂRI, PROCESE, INTERDICȚII					5. OBSERVAȚII		
Tipul notării	Tip act	Nr. act/ data	Emitent	Identificator entitate asociată	Imobil împrejmuit/ neîmprejmuit	Imobil contestat/ necontestat	Alte observații
-	-	-	-	-	Neîmprejmuit		Teren forestier înscris în amenajamentul silvic.



## REGISTRUL CADASTRAL AL IMOBILELOR

ANEXA Nr. 2

UAT Ponoarele  
Zonă necooperativizată (NCo)

Sector cadastral nr. 17

1. DESCRIEREA IMOBILULUI																	
DATE TEREN											DATE CONSTRUCȚII						
Identificator teren	Adresă imobil	Număr cadastral	Nr. CF	Id.ETERRA	Suprafața măsurată	Intravilan / extra.(I/E)	Nr. top.	Nr. tarla	Nr. parcelă	Categorie folosință	Suprafață parcelă	Identificator construcție	Cod grupă destinație	Suprafața construită	Nr. niveluri	Nr. CF	Constr. cu acte (DA/NU)
5473	Tarla: -, Parcela: -				1186	E				P-I	1186						

2. PROPRIETATEA / POSESIA													
Titularul dreptului / posesiei			Proprietar=1 / Posesor=0	Data nașterii / CUI	Domiciliu / Sediu	Cota parte	Identificator entitate asociată	Cotă parte teren UI	Mod de dobândire	Act juridic			Obs. privitoare la proprietar
Nume / Denumire	Inițiala tatălui	Prenume								Tip act	Nr. act / data	Emitent	
PROPRIETAR		NEIDENTIFICAT	1		Loc. Neidentificata, UAT. Ponoarele, Jud. Mehedinți	1/1	5473		Lege	act normativ	L.7 / 13.03.1996	PARLAMENTUL ROMANIEI	
COJMAN		ANA		11.06.1978	Loc. Neidentificata, UAT. Ponoarele, Jud. Mehedinți		5473			act normativ	L.7 / 13.03.1996	PARLAMENTUL ROMANIEI	POSESOR

3. SARCINI / DEZMEMBRĂMINTE												
Titular			Data nașterii / CUI	Domiciliu / Sediu	Tipul sarcinii sau al dezmembrămintelor dreptului de proprietate	Cota parte	Identificator entitate asociată	Act juridic			Valoare ipotecă	Tip monedă
Nume / Denumire	Inițiala tatălui	Prenume						Tip act	Nr. act / data	Emitent		
-	-	-	-	-	-	-	-	-	-	-	-	-

4. NOTĂRI, PROCESE, INTERDICȚII					5. OBSERVAȚII		
Tipul notării	Tip act	Nr. act/ data	Emitent	Identificator entitate asociată	Imobil împrejmuit/ neîmprejmuit	Imobil contestat/ necontestat	Alte observații
NOTARE POSESIE	act normativ	L.7 / 13.03.1996	PARLAMENTUL ROMANIEI	5473	Neîmprejmuit		



UAT Ponoarele  
Zonă cooperativizată (Co)

Sector cadastral nr. 17

1. DESCRIEREA IMOBILULUI																	
DATE TEREN												DATE CONSTRUCȚII					
Identificator teren	Adresă imobil	Număr cadastral	Nr. CF	Id.ETERRA	Suprafața măsurată	Intravilan / extra.(I/E)	Nr. top.	Nr. tarla	Nr. parcelă	Categorie folosință	Suprafața parcelă	Identificator construcție	Cod grupă destinație	Suprafața construită	Nr. niveluri	Nr. CF	Constr. cu acte (DA/NU)
5474	Tarla: 17, Parcela: 16/11				2000	E		17	16/11	PD	2000						

2. PROPRIETATEA / POSESIA													
Titularul dreptului / posesiei			Proprietar=1 / Posesor=0	Data nașterii / CUI	Domiciliu / Sediu	Cota parte	Identificator entitate asociată	Cotă parte teren UI	Mod de dobândire	Act juridic			Obs. privitoare la proprietar
Nume / Denumire	Inițiala tatălui	Prenume								Tip act	Nr. act / data	Emitent	
TUDORESCU		IOANA	1		Loc. Neidentificata, UAT. Ponoarele, Jud. Mehedinți	1/1	5474		Reconstituire	act administrativ	77393 / 05.01.1995	CJPSDDPAT MEHEDINTI	
RAICU		DOMNICA	1		Loc. Neidentificata, UAT. Ponoarele, Jud. Mehedinți								

3. SARCINI / DEZMEMBRĂMINTE													
Titular			Data nașterii / CUI	Domiciliu / Sediu	Tipul sarcinii sau al dezmembrămintelor dreptului de proprietate	Cota parte	Identificator entitate asociată	Act juridic			Valoare ipotecă	Tip monedă	
Nume / Denumire	Inițiala tatălui	Prenume						Tip act	Nr. act / data	Emitent			
-	-	-	-	-	-	-	-	-	-	-	-	-	-

4. NOTĂRI, PROCESE, INTERDICȚII					5. OBSERVAȚII		
Tipul notării	Tip act	Nr. act/ data	Emitent	Identificator entitate asociată	Imobil împrejmuit/ neîmprejmuit	Imobil contestat/ necontestat	Alte observații
-	-	-	-	-	Neîmprejmuit		



## REGISTRUL CADASTRAL AL IMOBILELOR

ANEXA Nr. 2

UAT Ponoarele  
Zonă necooperativizată (NCo)

Sector cadastral nr. 17

1. DESCRIEREA IMOBILULUI																	
DATE TEREN											DATE CONSTRUCȚII						
Identificator teren	Adresă imobil	Număr cadastral	Nr. CF	Id.ETERRA	Suprafața măsurată	Intravilan / extra.(I/E)	Nr. top.	Nr. tarla	Nr. parcelă	Categorie folosință	Suprafață parcelă	Identificator construcție	Cod grupă destinație	Suprafața construită	Nr. niveluri	Nr. CF	Constr. cu acte (DA/NU)
5475	Intravilan, Loc. Cracu Muntelui, Str. PRINCIPALA, Nr.6, UAT. Ponoarele, Jud. Mehedinți				5494	I				CC	736	1	CL	126	1		DA
						I				A	1076	2	CA	12	1		DA
						I				F	646	3	CA	28	1		DA
						E				F	3036						

2. PROPRIETATEA / POSESIA													
Titularul dreptului / posesiei			Proprietar=1 / Posesor=0	Data nașterii / CUI	Domiciliu / Sediul	Cota parte	Identificator entitate asociată	Cotă parte teren UI	Mod de dobândire	Act juridic			Obs. privitoare la proprietar
Nume / Denumire	Inițiala tatălui	Prenume								Tip act	Nr. act / data	Emitent	
PROPRIETAR		NEIDENTIFICAT	1		Loc. Neidentificata, UAT. Ponoarele, Jud. Mehedinți	1/1	5475		Lege	act normativ	L.7 / 13.03.1996	PARLAMENTUL ROMANIEI	
BUTARU		ELENA		04.05.1950	Loc. Neidentificata, UAT. Ponoarele, Jud. Mehedinți		5475			act normativ	L.7 / 13.03.1996	PARLAMENTUL ROMANIEI	POSESOR
BUTARU		ELENA	1	04.05.1950	Loc. Neidentificata, UAT. Ponoarele, Jud. Mehedinți	1/1	C1, C2, C3		Construire	act normativ	L.7 / 13.03.1996	PARLAMENTUL ROMANIEI	POSESOR

3. SARCINI / DEZMEMBRĂMINTE												
Titular			Data nașterii / CUI	Domiciliu / Sediul	Tipul sarcinii sau al dezmembrămintelor dreptului de proprietate	Cota parte	Identificator entitate asociată	Act juridic			Valoare ipotecă	Tip monedă
Nume / Denumire	Inițiala tatălui	Prenume						Tip act	Nr. act / data	Emitent		
-	-	-	-	-	-	-	-	-	-	-	-	-

4. NOTĂRI, PROCESE, INTERDICȚII					5. OBSERVAȚII		
Tipul notării	Tip act	Nr. act / data	Emitent	Identificator entitate asociată	Imobil împrejmuit / neîmprejmuit	Imobil contestat / necontestat	Alte observații
NOTARE POSESIE	act normativ	L.7 / 13.03.1996	PARLAMENTUL ROMANIEI	5475	Neîmprejmuit		



## REGISTRUL CADASTRAL AL IMOBILELOR

ANEXA Nr. 2

UAT Ponoarele  
Zonă cooperativizată (Co)

Sector cadastral nr. 17

1. DESCRIEREA IMOBILULUI																	
DATE TEREN												DATE CONSTRUCȚII					
Identificator teren	Adresă imobil	Număr cadastral	Nr. CF	Id.ETERRA	Suprafața măsurată	Intravilan / extra.(I/E)	Nr. top.	Nr. tarla	Nr. parcelă	Categorie folosință	Suprafață parcelă	Identificator construcție	Cod grupă destinație	Suprafața construită	Nr. niveluri	Nr. CF	Constr. cu acte (DA/NU)
5476	Tarla: 17, Parcela: 16/7				6900	E		17	16/7	PD	6900						

2. PROPRIETATEA / POSESIA													
Titularul dreptului / posesiei			Proprietar=1 / Posesor=0	Data nașterii / CUI	Domiciliu / Sediul	Cota parte	Identificator entitate asociată	Cotă parte teren UI	Mod de dobândire	Act juridic			Obs. privitoare la proprietar
Nume / Denumire	Inițiala tatălui	Prenume								Tip act	Nr. act / data	Emitent	
VUCEA		MARIA	1		Loc. Neidentificata, UAT. Ponoarele, Jud. Mehedinți	1/1	5476		Reconstituire	act administrativ	77394 / 31.10.1994	CJPSDDPAT MEHEDINTI	

3. SARCINI / DEZMEMBRĂMINTE												
Titular			Data nașterii / CUI	Domiciliu / Sediul	Tipul sarcinii sau al dezmembrămintelor dreptului de proprietate	Cota parte	Identificator entitate asociată	Act juridic			Valoare ipotecă	Tip monedă
Nume / Denumire	Inițiala tatălui	Prenume						Tip act	Nr. act / data	Emitent		
-	-	-	-	-	-	-	-	-	-	-	-	-

4. NOTĂRI, PROCESE, INTERDICȚII					5. OBSERVAȚII		
Tipul notării	Tip act	Nr. act/data	Emitent	Identificator entitate asociată	Imobil împrejmuit/ neîmprejmuit	Imobil contestat/ necontestat	Alte observații
-	-	-	-	-	Neîmprejmuit		



## REGISTRUL CADASTRAL AL IMOBILELOR

ANEXA Nr. 2

UAT Ponoarele  
Zonă cooperativizată (Co)

Sector cadastral nr. 17

1. DESCRIEREA IMOBILULUI																	
DATE TEREN											DATE CONSTRUCȚII						
Identificator teren	Adresă imobil	Număr cadastral	Nr. CF	Id.ETERRA	Suprafața măsurată	Intravilan / extra.(I/E)	Nr. top.	Nr. tarla	Nr. parcelă	Categorie folosință	Suprafață parcelă	Identificator construcție	Cod grupă destinație	Suprafața construită	Nr. niveluri	Nr. CF	Constr. cu acte (DA/NU)
5477	Intravilan, Loc. Cracu Muntelui, UAT. Ponoarele, Jud. Mehedinți				1000	E		UP VII, T17	P 68	PD	273						
						I		UP VII, T17	P 68	PD	727						

2. PROPRIETATEA / POSESIA													
Titularul dreptului / posesiei			Proprietar=1 / Posesor=0	Data nașterii / CUI	Domiciliu / Sediul	Cota parte	Identificator entitate asociată	Cotă parte teren UI	Mod de dobândire	Act juridic			Obs. privitoare la proprietar
Nume / Denumire	Inițiala tatălui	Prenume								Tip act	Nr. act / data	Emitent	
MARTINESCU		CONSTANTIN	1		Loc. Neidentificata, UAT. Ponoarele, Jud. Mehedinți	1/1	5477		Reconstituire	act administrativ	1542 / 14.10.2002	CJPSDDPAT MEHEDINTI	
MARTINESCU		IONEL	1		Loc. Neidentificata, UAT. Ponoarele, Jud. Mehedinți								
MARTINESCU		PANTELIE	1		Loc. Neidentificata, UAT. Ponoarele, Jud. Mehedinți								
STOICU		NICOLITA	1		Loc. Neidentificata, UAT. Ponoarele, Jud. Mehedinți								

3. SARCINI / DEZMEMBRĂMINTE												
Titular			Data nașterii / CUI	Domiciliu / Sediul	Tipul sarcinii sau al dezmembrămintelor dreptului de proprietate	Cota parte	Identificator entitate asociată	Act juridic			Valoare ipotecă	Tip monedă
Nume / Denumire	Inițiala tatălui	Prenume						Tip act	Nr. act / data	Emitent		
-	-	-	-	-	-	-	-	-	-	-	-	-

4. NOTĂRI, PROCESE, INTERDICȚII					5. OBSERVAȚII		
Tipul notării	Tip act	Nr. act/data	Emitent	Identificator entitate asociată	Imobil împrejmuit/neîmprejmuit	Imobil contestat/necontestat	Alte observații
-	-	-	-	-	Neîmprejmuit		Teren forestier înscris în amenajamentul silvic.; Teren forestier înscris în amenajamentul silvic.



## REGISTRUL CADASTRAL AL IMOBILELOR

ANEXA Nr. 2

UAT Ponoarele  
Zonă cooperativizată (Co)

Sector cadastral nr. 17

1. DESCRIEREA IMOBILULUI																	
DATE TEREN											DATE CONSTRUCȚII						
Identificator teren	Adresă imobil	Număr cadastral	Nr. CF	Id.ETERRA	Suprafața măsurată	Intravilan / extra.(I/E)	Nr. top.	Nr. tarla	Nr. parcelă	Categorie folosință	Suprafață parcelă	Identificator construcție	Cod grupă destinație	Suprafața construită	Nr. niveluri	Nr. CF	Constr. cu acte (DA/NU)
5478	Tarla: 17, Parcela: 16/16				2500	E		17	16/16	PD	2500						

2. PROPRIETATEA / POSESIA													
Titularul dreptului / posesiei			Proprietar=1 / Posesor=0	Data nașterii / CUI	Domiciliu / Sediu	Cota parte	Identificator entitate asociată	Cotă parte teren UI	Mod de dobândire	Act juridic			Obs. privitoare la proprietar
Nume / Denumire	Inițiala tatălui	Prenume								Tip act	Nr. act / data	Emitent	
PIRVAN		PANTELIE	1		Loc. Neidentificata, UAT. Ponoarele, Jud. Mehedinți	1/1	5478		Reconstituire	act administrativ	77358 / 25.10.1994	CJPSDDPAT MEHEDINTI	
PIRVAN		MARIA	1		Loc. Neidentificata, UAT. Ponoarele, Jud. Mehedinți								
PIRVAN		CONSTANTIN	1		Loc. Neidentificata, UAT. Ponoarele, Jud. Mehedinți								

3. SARCINI / DEZMEMBRĂMINTE												
Titular			Data nașterii / CUI	Domiciliu / Sediu	Tipul sarcinii sau al dezmembrămintelor dreptului de proprietate	Cota parte	Identificator entitate asociată	Act juridic			Valoare ipotecă	Tip monedă
Nume / Denumire	Inițiala tatălui	Prenume						Tip act	Nr. act / data	Emitent		
-	-	-	-	-	-	-	-	-	-	-	-	-

4. NOTĂRI, PROCESE, INTERDICȚII					5. OBSERVAȚII		
Tipul notării	Tip act	Nr. act/ data	Emitent	Identificator entitate asociată	Imobil împrejmuit/ neîmprejmuit	Imobil contestat/ necontestat	Alte observații
-	-	-	-	-	Neîmprejmuit		



## REGISTRUL CADASTRAL AL IMOBILELOR

ANEXA Nr. 2

UAT Ponoarele  
Zonă necooperativizată (NCo)

Sector cadastral nr. 17

1. DESCRIEREA IMOBILULUI																	
DATE TEREN												DATE CONSTRUCȚII					
Identificator teren	Adresă imobil	Număr cadastral	Nr. CF	Id.ETERRA	Suprafața măsurată	Intravilan / extra.(I/E)	Nr. top.	Nr. tarla	Nr. parcelă	Categorie folosință	Suprafață parcelă	Identificator construcție	Cod grupă destinație	Suprafața construită	Nr. niveluri	Nr. CF	Constr. cu acte (DA/NU)
5479	Tarla: -, Parcela: -				73	E				P	73						

2. PROPRIETATEA / POSESIA													
Titularul dreptului / posesiei			Proprietar=1 / Posesor=0	Data nașterii / CUI	Domiciliu / Sediu	Cota parte	Identificator entitate asociată	Cotă parte teren UI	Mod de dobândire	Act juridic			Obs. privitoare la proprietar
Nume / Denumire	Inițiala tatălui	Prenume								Tip act	Nr. act / data	Emitent	
PROPRIETAR		NEIDENTIFICAT	1		Loc. Neidentificata, UAT. Ponoarele, Jud. Mehedinți	1/1	5479		Lege	act normativ	L.7 / 13.03.1996	PARLAMENTUL ROMANIEI	
MAIMUT		GHEORGHE		10.06.1945	Loc. Neidentificata, UAT. Ponoarele, Jud. Mehedinți		5479			act normativ	L.7 / 13.03.1996	PARLAMENTUL ROMANIEI	POSESOR

3. SARCINI / DEZMEMBRĂMINTE												
Titular			Data nașterii / CUI	Domiciliu / Sediu	Tipul sarcinii sau al dezmembrămintelor dreptului de proprietate	Cota parte	Identificator entitate asociată	Act juridic			Valoare ipotecă	Tip monedă
Nume / Denumire	Inițiala tatălui	Prenume						Tip act	Nr. act / data	Emitent		
-	-	-	-	-	-	-	-	-	-	-	-	-

4. NOTĂRI, PROCESE, INTERDICȚII					5. OBSERVAȚII		
Tipul notării	Tip act	Nr. act/ data	Emitent	Identificator entitate asociată	Imobil împrejmuit/ neîmprejmuit	Imobil contestat/ necontestat	Alte observații
NOTARE POSESIE	act normativ	L.7 / 13.03.1996	PARLAMENTUL ROMANIEI	5479	Neîmprejmuit		



## REGISTRUL CADASTRAL AL IMOBILELOR

ANEXA Nr. 2

UAT Ponoarele  
Zonă cooperativizată (Co)

Sector cadastral nr. 17

1. DESCRIEREA IMOBILULUI																	
DATE TEREN											DATE CONSTRUCȚII						
Identificator teren	Adresă imobil	Număr cadastral	Nr. CF	Id.ETERRA	Suprafața măsurată	Intravilan / extra. (I/E)	Nr. top.	Nr. tarla	Nr. parcelă	Categorie folosință	Suprafață parcelă	Identificator construcție	Cod grupă destinație	Suprafața construită	Nr. niveluri	Nr. CF	Constr. cu acte (DA/NU)
5480	Intravilan, Loc. Cracu Muntelui, UAT. Ponoarele, Jud. Mehedinți				5000	I		UP VII, T17	UA 194, P68	PD	1275						
						E		UP VII, T17	UA 194, P68	PD	3725						

2. PROPRIETATEA / POSESIA													
Titularul dreptului / posesiei			Proprietar=1 / Posesor=0	Data nașterii / CUI	Domiciliu / Sediul	Cota parte	Identificator entitate asociată	Cotă parte teren UI	Mod de dobândire	Act juridic			Obs. privitoare la proprietar
Nume / Denumire	Inițiala tatălui	Prenume								Tip act	Nr. act / data	Emitent	
PAULESCU		ION	1		Loc. Neidentificata, UAT. Ponoarele, Jud. Mehedinți	1/1	5480		Reconstituire	act administrativ	1033 / 14.08.2002	CJPSDDPAT MEHEDINTI	

3. SARCINI / DEZMEMBRĂMINTE													
Titular			Data nașterii / CUI	Domiciliu / Sediul	Tipul sarcinii sau al dezmembrămintelor dreptului de proprietate	Cota parte	Identificator entitate asociată	Act juridic			Valoare ipotecă	Tip monedă	
Nume / Denumire	Inițiala tatălui	Prenume						Tip act	Nr. act / data	Emitent			
-	-	-	-	-	-	-	-	-	-	-	-	-	-

4. NOTĂRI, PROCESE, INTERDICȚII					5. OBSERVAȚII		
Tipul notării	Tip act	Nr. act/data	Emitent	Identificator entitate asociată	Imobil împrejmuit/ neîmprejmuit	Imobil contestat/ necontestat	Alte observații
-	-	-	-	-	Neîmprejmuit		Teren forestier înscris în amenajamentul silvic.; Teren forestier înscris în amenajamentul silvic.



## REGISTRUL CADASTRAL AL IMOBILELOR

ANEXA Nr. 2

UAT Ponoarele  
Zonă necooperativizată (NCo)

Sector cadastral nr. 17

1. DESCRIEREA IMOBILULUI																	
DATE TEREN											DATE CONSTRUCȚII						
Identificator teren	Adresă imobil	Număr cadastral	Nr. CF	Id.ETERRA	Suprafața măsurată	Intravilan / extra.(I/E)	Nr. top.	Nr. tarla	Nr. parcelă	Categorie folosință	Suprafața parcelă	Identificator construcție	Cod grupă destinație	Suprafața construită	Nr. niveluri	Nr. CF	Constr. cu acte (DA/NU)
5481	Intravilan, Loc. Cracu Muntelui, Str. PRINCIPALA, Nr.4, UAT. Ponoarele, Jud. Mehedinți			51196	2318	I				CC	439	1	CL	59	1	51196-C1	DA
						I				F	241	2	CA	6	1	51196-C2	DA
						I				L	624	3	CA	23	1	51196-C3	DA
						E				F	556	4	CA	20	1	51196-C4	DA
						E				L	458	5	CA	20	1	51196-C5	DA
																6	CA

2. PROPRIETATEA / POSESIA													
Titularul dreptului / posesiei			Proprietar=1 / Posesor=0	Data nașterii / CUI	Domiciliu / Sediul	Cota parte	Identificator entitate asociată	Cotă parte teren UI	Mod de dobândire	Act juridic			Obs. privitoare la proprietar
Nume / Denumire	Inițiala tatălui	Prenume								Tip act	Nr. act / data	Emitent	
VIRZOB		GHEORGHE	1	31.05.1961	Loc. Constanta, Al. EGRETEI, Nr.1, Bl.C1, Sc.B, Et.2, Ap.71, UAT. Constanța, Jud. Constanța	1/1	5481, C1, C2, C3, C4		Convenție	act notarial	7 / 19.01.2019	Serban Ilie	
VIRZOB		GHEORGHE	1	31.05.1961	Loc. Constanta, Al. EGRETEI, Nr.1, Bl.C1, Sc.B, Et.2, Ap.71, UAT. Constanța, Jud. Constanța	1/1	C5, C6		Construire	act normativ	L.7 / 13.03.1996	PARLAMENTUL ROMANIEI	

3. SARCINI / DEZMEMBRĂMINTE												
Titular			Data nașterii / CUI	Domiciliu / Sediul	Tipul sarcinii sau al dezmembrămintelor dreptului de proprietate	Cota parte	Identificator entitate asociată	Act juridic			Valoare ipotecă	Tip monedă
Nume / Denumire	Inițiala tatălui	Prenume						Tip act	Nr. act / data	Emitent		
-	-	-	-	-	-	-	-	-	-	-	-	-

4. NOTĂRI, PROCESE, INTERDICȚII					5. OBSERVAȚII		
Tipul notării	Tip act	Nr. act/ data	Emitent	Identificator entitate asociată	Imobil împrejmuit/ neîmprejmuit	Imobil contestat/ necontestat	Alte observații
-	-	-	-	-	Împrejmuit		



## REGISTRUL CADASTRAL AL IMOBILELOR

ANEXA Nr. 2

UAT Ponoarele  
Zonă necooperativizată (NCo)

Sector cadastral nr. 17

1. DESCRIEREA IMOBILULUI																	
DATE TEREN												DATE CONSTRUCȚII					
Identificator teren	Adresă imobil	Număr cadastral	Nr. CF	Id.ETERRA	Suprafața măsurată	Intravilan / extra.(I/E)	Nr. top.	Nr. tarla	Nr. parcelă	Categorie folosință	Suprafață parcelă	Identificator construcție	Cod grupă destinație	Suprafața construită	Nr. niveluri	Nr. CF	Constr. cu acte (DA/NU)
5482	Tarla: -, Parcela: -				471	E				P	471						

2. PROPRIETATEA / POSESIA													
Titularul dreptului / posesiei			Proprietar=1 / Posesor=0	Data nașterii / CUI	Domiciliu / Sediu	Cota parte	Identificator entitate asociată	Cotă parte teren UI	Mod de dobândire	Act juridic			Obs. privitoare la proprietar
Nume / Denumire	Inițiala tatălui	Prenume								Tip act	Nr. act / data	Emitent	
PROPRIETAR		NEIDENTIFICAT	1		Loc. Neidentificata, UAT. Ponoarele, Jud. Mehedinți	1/1	5482		Lege	act normativ	L.7 / 13.03.1996	PARLAMENTUL ROMANIEI	
PLOSCARU		GRIGORE		15.10.1965	Loc. Neidentificata, UAT. Ponoarele, Jud. Mehedinți		5482			act normativ	L.7 / 13.03.1996	PARLAMENTUL ROMANIEI	POSESOR

3. SARCINI / DEZMEMBRĂMINTE												
Titular			Data nașterii / CUI	Domiciliu / Sediu	Tipul sarcinii sau al dezmembrămintelor dreptului de proprietate	Cota parte	Identificator entitate asociată	Act juridic			Valoare ipotecă	Tip monedă
Nume / Denumire	Inițiala tatălui	Prenume						Tip act	Nr. act / data	Emitent		
-	-	-	-	-	-	-	-	-	-	-	-	-

4. NOTĂRI, PROCESE, INTERDICȚII					5. OBSERVAȚII		
Tipul notării	Tip act	Nr. act/ data	Emitent	Identificator entitate asociată	Imobil împrejmuit/ neîmprejmuit	Imobil contestat/ necontestat	Alte observații
NOTARE POSESIE	act normativ	L.7 / 13.03.1996	PARLAMENTUL ROMANIEI	5482	Neîmprejmuit		



## REGISTRUL CADASTRAL AL IMOBILELOR

ANEXA Nr. 2

UAT Ponoarele  
Zonă necooperativizată (NCo)

Sector cadastral nr. 17

1. DESCRIEREA IMOBILULUI																	
DATE TEREN												DATE CONSTRUCȚII					
Identificator teren	Adresă imobil	Număr cadastral	Nr. CF	Id.ETERRA	Suprafața măsurată	Intravilan / extra.(I/E)	Nr. top.	Nr. tarla	Nr. parcelă	Categorie folosință	Suprafață parcelă	Identificator construcție	Cod grupă destinație	Suprafața construită	Nr. niveluri	Nr. CF	Constr. cu acte (DA/NU)
5483	Tarla: 17, Parcela: 16/18				800	E		17	16/18	PD	800						

2. PROPRIETATEA / POSESIA													
Titularul dreptului / posesiei			Proprietar=1 / Posesor=0	Data nașterii / CUI	Domiciliu / Sediul	Cota parte	Identificator entitate asociată	Cotă parte teren UI	Mod de dobândire	Act juridic			Obs. privitoare la proprietar
Nume / Denumire	Inițiala tatălui	Prenume								Tip act	Nr. act / data	Emitent	
DUMITRESCU		GHEORGHE	1		Loc. Neidentificata, UAT. Ponoarele, Jud. Mehedinți	1/1	5483		Reconstituire	act administrativ	77324 / 19.10.1994	CJPSDDPAT MEHEDINTI	

3. SARCINI / DEZMEMBRĂMINTE												
Titular			Data nașterii / CUI	Domiciliu / Sediul	Tipul sarcinii sau al dezmembrămintelor dreptului de proprietate	Cota parte	Identificator entitate asociată	Act juridic			Valoare ipotecă	Tip monedă
Nume / Denumire	Inițiala tatălui	Prenume						Tip act	Nr. act / data	Emitent		
-	-	-	-	-	-	-	-	-	-	-	-	-

4. NOTĂRI, PROCESE, INTERDICȚII					5. OBSERVAȚII		
Tipul notării	Tip act	Nr. act/data	Emitent	Identificator entitate asociată	Imobil împrejmuit/ neîmprejmuit	Imobil contestat/ necontestat	Alte observații
-	-	-	-	-	Neîmprejmuit		



## REGISTRUL CADASTRAL AL IMOBILELOR

ANEXA Nr. 2

UAT Ponoarele  
Zonă cooperativizată (Co)

Sector cadastral nr. 17

1. DESCRIEREA IMOBILULUI																	
DATE TEREN											DATE CONSTRUCȚII						
Identificator teren	Adresă imobil	Număr cadastral	Nr. CF	Id.ETERRA	Suprafața măsurată	Intravilan / extra.(I/E)	Nr. top.	Nr. tarla	Nr. parcelă	Categorie folosință	Suprafață parcelă	Identificator construcție	Cod grupă destinație	Suprafața construită	Nr. niveluri	Nr. CF	Constr. cu acte (DA/NU)
5484	Tarla: UP VII, T17, Parcela: UA 194A, P68				2500	E		UP VII, T17	UA 194A, P68	PD	2500						

2. PROPRIETATEA / POSESIA													
Titularul dreptului / posesiei			Proprietar=1 / Posesor=0	Data nașterii / CUI	Domiciliu / Sediul	Cota parte	Identificator entitate asociată	Cotă parte teren UI	Mod de dobândire	Act juridic			Obs. privitoare la proprietar
Nume / Denumire	Inițiala tatălui	Prenume								Tip act	Nr. act / data	Emitent	
VIRZOB		FANICA	1		Loc. Neidentificata, UAT. Ponoarele, Jud. Mehedinți	1/1	5484		Reconstituire	act administrativ	1541 / 14.10.2002	CJPSDDPAT MEHEDINTI	

3. SARCINI / DEZMEMBRĂMINTE												
Titular			Data nașterii / CUI	Domiciliu / Sediul	Tipul sarcinii sau al dezmembrămintelor dreptului de proprietate	Cota parte	Identificator entitate asociată	Act juridic			Valoare ipotecă	Tip monedă
Nume / Denumire	Inițiala tatălui	Prenume						Tip act	Nr. act / data	Emitent		
-	-	-	-	-	-	-	-	-	-	-	-	-

4. NOTĂRI, PROCESE, INTERDICȚII					5. OBSERVAȚII		
Tipul notării	Tip act	Nr. act / data	Emitent	Identificator entitate asociată	Imobil împrejmuit / neîmprejmuit	Imobil contestat / necontestat	Alte observații
-	-	-	-	-	Neîmprejmuit		



## REGISTRUL CADASTRAL AL IMOBILELOR

ANEXA Nr. 2

UAT Ponoarele  
Zonă cooperativizată (Co)

Sector cadastral nr. 17

1. DESCRIEREA IMOBILULUI																	
DATE TEREN												DATE CONSTRUCȚII					
Identificator teren	Adresă imobil	Număr cadastral	Nr. CF	Id.ETERRA	Suprafața măsurată	Intravilan / extra.(I/E)	Nr. top.	Nr. tarla	Nr. parcelă	Categorie folosință	Suprafață parcelă	Identificator construcție	Cod grupă destinație	Suprafața construită	Nr. niveluri	Nr. CF	Constr. cu acte (DA/NU)
5485	Intravilan, Loc. Cracu Muntelui, Str. PRINCIPALA, UAT. Ponoarele, Jud. Mehedinți			51197	2166	I				F	451						
						I				L	798						
						E				L	917						

2. PROPRIETATEA / POSESIA													
Titularul dreptului / posesiei			Proprietar=1 / Posesor=0	Data nașterii / CUI	Domiciliu / Sediul	Cota parte	Identificator entitate asociată	Cotă parte teren UI	Mod de dobândire	Act juridic			Obs. privitoare la proprietar
Nume / Denumire	Inițiala tatălui	Prenume								Tip act	Nr. act / data	Emitent	
VIRZOB		ION	1	13.10.1958	Loc. Neidentificata, UAT. Ponoarele, Jud. Mehedinți	1/1	5485		Convenție	act notarial	7 / 19.01.2019	Serban Ilie	

3. SARCINI / DEZMEMBRĂMINTE												
Titular			Data nașterii / CUI	Domiciliu / Sediul	Tipul sarcinii sau al dezmembrămintelor dreptului de proprietate	Cota parte	Identificator entitate asociată	Act juridic			Valoare ipotecă	Tip monedă
Nume / Denumire	Inițiala tatălui	Prenume						Tip act	Nr. act / data	Emitent		
-	-	-	-	-	-	-	-	-	-	-	-	-

4. NOTĂRI, PROCESE, INTERDICȚII					5. OBSERVAȚII		
Tipul notării	Tip act	Nr. act/ data	Emitent	Identificator entitate asociată	Imobil împrejmuit/ neîmprejmuit	Imobil contestat/ necontestat	Alte observații
-	-	-	-	-	Împrejmuit		



## REGISTRUL CADASTRAL AL IMOBILELOR

ANEXA Nr. 2

UAT Ponoarele  
Zonă cooperativizată (Co)

Sector cadastral nr. 17

1. DESCRIEREA IMOBILULUI																	
DATE TEREN												DATE CONSTRUCȚII					
Identificator teren	Adresă imobil	Număr cadastral	Nr. CF	Id.ETERRA	Suprafața măsurată	Intravilan / extra.(I/E)	Nr. top.	Nr. tarla	Nr. parcelă	Categorie folosință	Suprafață parcelă	Identificator construcție	Cod grupă destinație	Suprafața construită	Nr. niveluri	Nr. CF	Constr. cu acte (DA/NU)
5486	Tarla: 17, Parcela: 16/12				5000	E		17	16/12	PD	5000						

2. PROPRIETATEA / POSESIA													
Titularul dreptului / posesiei			Proprietar=1 / Posesor=0	Data nașterii / CUI	Domiciliu / Sediul	Cota parte	Identificator entitate asociată	Cotă parte teren UI	Mod de dobândire	Act juridic			Obs. privitoare la proprietar
Nume / Denumire	Inițiala tatălui	Prenume								Tip act	Nr. act / data	Emitent	
TUDORESCU		NICOLITA	1		Loc. Neidentificata, UAT. Ponoarele, Jud. Mehedinți	1/1	5486		Reconstituire	act administrativ	77399 / 31.10.1994	CJPSDDPAT MEHEDINTI	

3. SARCINI / DEZMEMBRĂMINTE												
Titular			Data nașterii / CUI	Domiciliu / Sediul	Tipul sarcinii sau al dezmembrămintelor dreptului de proprietate	Cota parte	Identificator entitate asociată	Act juridic			Valoare ipotecă	Tip monedă
Nume / Denumire	Inițiala tatălui	Prenume						Tip act	Nr. act / data	Emitent		
-	-	-	-	-	-	-	-	-	-	-	-	-

4. NOTĂRI, PROCESE, INTERDICȚII					5. OBSERVAȚII		
Tipul notării	Tip act	Nr. act/data	Emitent	Identificator entitate asociată	Imobil împrejmuit/ neîmprejmuit	Imobil contestat/ necontestat	Alte observații
-	-	-	-	-	Neîmprejmuit		



## REGISTRUL CADASTRAL AL IMOBILELOR

ANEXA Nr. 2

UAT Ponoarele  
Zonă cooperativizată (Co)

Sector cadastral nr. 17

1. DESCRIEREA IMOBILULUI																	
DATE TEREN											DATE CONSTRUCȚII						
Identificator teren	Adresă imobil	Număr cadastral	Nr. CF	Id.ETERRA	Suprafața măsurată	Intravilan / extra.(I/E)	Nr. top.	Nr. tarla	Nr. parcelă	Categorie folosință	Suprafață parcelă	Identificator construcție	Cod grupă destinație	Suprafața construită	Nr. niveluri	Nr. CF	Constr. cu acte (DA/NU)
5487	Tarla: 17, Parcela: 16/5				1700	E		17	16/5	PD	1700						

2. PROPRIETATEA / POSESIA													
Titularul dreptului / posesiei			Proprietar=1 / Posesor=0	Data nașterii / CUI	Domiciliu / Sediu	Cota parte	Identificator entitate asociată	Cotă parte teren UI	Mod de dobândire	Act juridic			Obs. privitoare la proprietar
Nume / Denumire	Inițiala tatălui	Prenume								Tip act	Nr. act / data	Emitent	
MARTINESCU		CONSTANTIN	1		Loc. Neidentificata, UAT. Ponoarele, Jud. Mehedintii	1/1	5487		Reconstituire	act administrativ	77311 / 18.10.1994	CJPSDDPAT MEHEDINTI	
MARTINESCU		ION	1		Loc. Neidentificata, UAT. Ponoarele, Jud. Mehedintii								
MARTINESCU		NICOLAE	1		Loc. Neidentificata, UAT. Ponoarele, Jud. Mehedintii								

3. SARCINI / DEZMEMBRĂMINTE												
Titular			Data nașterii / CUI	Domiciliu / Sediu	Tipul sarcinii sau al dezmembrămintelor dreptului de proprietate	Cota parte	Identificator entitate asociată	Act juridic			Valoare ipotecă	Tip monedă
Nume / Denumire	Inițiala tatălui	Prenume						Tip act	Nr. act / data	Emitent		
-	-	-	-	-	-	-	-	-	-	-	-	-

4. NOTĂRI, PROCESE, INTERDICȚII					5. OBSERVAȚII		
Tipul notării	Tip act	Nr. act/ data	Emitent	Identificator entitate asociată	Imobil împrejmuit/ neîmprejmuit	Imobil contestat/ necontestat	Alte observații
-	-	-	-	-	Neîmprejmuit		



## REGISTRUL CADASTRAL AL IMOBILELOR

ANEXA Nr. 2

UAT Ponoarele  
Zonă necooperativizată (NCo)

Sector cadastral nr. 17

1. DESCRIEREA IMOBILULUI																	
DATE TEREN											DATE CONSTRUCȚII						
Identificator teren	Adresă imobil	Număr cadastral	Nr. CF	Id.ETERRA	Suprafața măsurată	Intravilan / extra.(I/E)	Nr. top.	Nr. tarla	Nr. parcelă	Categorie folosință	Suprafața parcelă	Identificator construcție	Cod grupă destinație	Suprafața construită	Nr. niveluri	Nr. CF	Constr. cu acte (DA/NU)
5488	Intravilan, Loc. Cracu Muntelui, Str. PRINCIPALA, UAT. Ponoarele, Jud. Mehedinți			51261	4364	I				F	4364						

2. PROPRIETATEA / POSESIA													
Titularul dreptului / posesiei			Proprietar=1 / Posesor=0	Data nașterii / CUI	Domiciliu / Sediul	Cota parte	Identificator entitate asociată	Cotă parte teren UI	Mod de dobândire	Act juridic			Obs. privitoare la proprietar
Nume / Denumire	Inițiala tatălui	Prenume								Tip act	Nr. act / data	Emitent	
STOICU		GEORGE	1	06.03.1990	Loc. Baluta, UAT. Ponoarele, Jud. Mehedinți	1/1	5488		Convenție	act notarial	875 / 14.06.2024	BREHUI MARILENA	, necesarorit

3. SARCINI / DEZMEMBRĂMINTE												
Titular			Data nașterii / CUI	Domiciliu / Sediul	Tipul sarcinii sau al dezmembrămintelor dreptului de proprietate	Cota parte	Identificator entitate asociată	Act juridic			Valoare ipotecă	Tip monedă
Nume / Denumire	Inițiala tatălui	Prenume						Tip act	Nr. act / data	Emitent		
-	-	-	-	-	-	-	-	-	-	-	-	-

4. NOTĂRI, PROCESE, INTERDICȚII					5. OBSERVAȚII		
Tipul notării	Tip act	Nr. act/ data	Emitent	Identificator entitate asociată	Imobil împrejmuit/ neîmprejmuit	Imobil contestat/ necontestat	Alte observații
-	-	-	-	-	Împrejmuit		



## REGISTRUL CADASTRAL AL IMOBILELOR

ANEXA Nr. 2

UAT Ponoarele  
Zonă necooperativizată (NCo)

Sector cadastral nr. 17

1. DESCRIEREA IMOBILULUI																	
DATE TEREN												DATE CONSTRUCȚII					
Identificator teren	Adresă imobil	Număr cadastral	Nr. CF	Id.ETERRA	Suprafața măsurată	Intravilan / extra.(I/E)	Nr. top.	Nr. tarla	Nr. parcelă	Categorie folosință	Suprafață parcelă	Identificator construcție	Cod grupă destinație	Suprafața construită	Nr. niveluri	Nr. CF	Constr. cu acte (DA/NU)
5489	Intravilan, Loc. Cracu Muntelui, Str. PRINCIPALA, Nr.2, UAT. Ponoarele, Jud. Mehedinți				57654	I				F	6551	1	CL	157	1		DA
						I				CC	1367	2	CA	44	1		DA
						I				A	272	3	CA	18	1		DA
						E				A	2248	4	CA	51	1		DA
						E				P-I	10313	5	CA	25	1		DA
						E				F	36903						

2. PROPRIETATEA / POSESIA													
Titularul dreptului / posesiei			Proprietar=1 / Posesor=0	Data nașterii / CUI	Domiciliu / Sediu	Cota parte	Identificator entitate asociată	Cotă parte teren UI	Mod de dobândire	Act juridic			Obs. privitoare la proprietar
Nume / Denumire	Inițiala tatălui	Prenume								Tip act	Nr. act / data	Emitent	
PROPRIETAR		NEIDENTIFICAT	1		Loc. Neidentificata, UAT. Ponoarele, Jud. Mehedinți	1/1	5489		Lege	act normativ	L.7 / 13.03.1996	PARLAMENTUL ROMANIEI	
PAULESCU		PANTELE		25.12.1950	Loc. Neidentificata, UAT. Ponoarele, Jud. Mehedinți		5489			act normativ	L.7 / 13.03.1996	PARLAMENTUL ROMANIEI	POSESOR
PAULESCU		PANTELE	1	25.12.1950	Loc. Neidentificata, UAT. Ponoarele, Jud. Mehedinți	1/1	C1, C2, C3, C4, C5		Construire	act normativ	L.7 / 13.03.1996	PARLAMENTUL ROMANIEI	POSESOR

3. SARCINI / DEZMEMBRĂMINTE												
Titular			Data nașterii / CUI	Domiciliu / Sediu	Tipul sarcinii sau al dezmembrămintelor dreptului de proprietate	Cota parte	Identificator entitate asociată	Act juridic			Valoare ipotecă	Tip monedă
Nume / Denumire	Inițiala tatălui	Prenume						Tip act	Nr. act / data	Emitent		
-	-	-	-	-	-	-	-	-	-	-	-	-

4. NOTĂRI, PROCESE, INTERDICȚII					5. OBSERVAȚII		
Tipul notării	Tip act	Nr. act/ data	Emitent	Identificator entitate asociată	Imobil împrejmuit/ neîmprejmuit	Imobil contestat/ necontestat	Alte observații
NOTARE POSESIE	act normativ	L.7 / 13.03.1996	PARLAMENTUL ROMANIEI	5489	Neîmprejmuit		



## REGISTRUL CADASTRAL AL IMOBILELOR

ANEXA Nr. 2

UAT Ponoarele  
Zonă necooperativizată (NCo)

Sector cadastral nr. 17

1. DESCRIEREA IMOBILULUI																	
DATE TEREN											DATE CONSTRUCȚII						
Identificator teren	Adresă imobil	Număr cadastral	Nr. CF	Id.ETERRA	Suprafața măsurată	Intravilan / extra.(I/E)	Nr. top.	Nr. tarla	Nr. parcelă	Categorie folosință	Suprafața parcelă	Identificator construcție	Cod grupă destinație	Suprafața construită	Nr. niveluri	Nr. CF	Constr. cu acte (DA/NU)
5490	Tarla: -, Parcela: -				758	E				P-I	758						

2. PROPRIETATEA / POSESIA													
Titularul dreptului / posesiei			Proprietar=1 / Posesor=0	Data nașterii / CUI	Domiciliu / Sediu	Cota parte	Identificator entitate asociată	Cotă parte teren UI	Mod de dobândire	Act juridic			Obs. privitoare la proprietar
Nume / Denumire	Inițiala tatălui	Prenume								Tip act	Nr. act / data	Emitent	
PROPRIETAR		NEIDENTIFICAT	1		Loc. Neidentificata, UAT. Ponoarele, Jud. Mehedinți	1/1	5490		Lege	act normativ	L.7 / 13.03.1996	PARLAMENTUL ROMANIEI	
LAPADATESCU		MARIA		11.09.1935	Loc. Neidentificata, UAT. Ponoarele, Jud. Mehedinți		5490			act normativ	L.7 / 13.03.1996	PARLAMENTUL ROMANIEI	POSESOR

3. SARCINI / DEZMEMBRĂMINTE												
Titular			Data nașterii / CUI	Domiciliu / Sediu	Tipul sarcinii sau al dezmembrămintelor dreptului de proprietate	Cota parte	Identificator entitate asociată	Act juridic			Valoare ipotecă	Tip monedă
Nume / Denumire	Inițiala tatălui	Prenume						Tip act	Nr. act / data	Emitent		
-	-	-	-	-	-	-	-	-	-	-	-	-

4. NOTĂRI, PROCESE, INTERDICȚII					5. OBSERVAȚII		
Tipul notării	Tip act	Nr. act/ data	Emitent	Identificator entitate asociată	Imobil împrejmuit/ neîmprejmuit	Imobil contestat/ necontestat	Alte observații
NOTARE POSESIE	act normativ	L.7 / 13.03.1996	PARLAMENTUL ROMANIEI	5490	Neîmprejmuit		



## REGISTRUL CADASTRAL AL IMOBILELOR

ANEXA Nr. 2

UAT Ponoarele  
Zonă necooperativizată (NCo)

Sector cadastral nr. 17

1. DESCRIEREA IMOBILULUI																	
DATE TEREN											DATE CONSTRUCȚII						
Identificator teren	Adresă imobil	Număr cadastral	Nr. CF	Id.ETERRA	Suprafața măsurată	Intravilan / extra.(I/E)	Nr. top.	Nr. tarla	Nr. parcelă	Categorie folosință	Suprafață parcelă	Identificator construcție	Cod grupă destinație	Suprafața construită	Nr. niveluri	Nr. CF	Constr. cu acte (DA/NU)
5491	Tarla: -, Parcela: -				31002	E				A	1430						
						E				P-I	1500						
						E				F	28072						

2. PROPRIETATEA / POSESIA													
Titularul dreptului / posesiei			Proprietar=1 / Posesor=0	Data nașterii / CUI	Domiciliu / Sediul	Cota parte	Identificator entitate asociată	Cotă parte teren UI	Mod de dobândire	Act juridic			Obs. privitoare la proprietar
Nume / Denumire	Inițiala tatălui	Prenume								Tip act	Nr. act / data	Emitent	
PROPRIETAR		NEIDENTIFICAT	1		Loc. Neidentificata, UAT. Ponoarele, Jud. Mehedinți	1/1	5491		Lege	act normativ	L.7 / 13.03.1996	PARLAMENTUL ROMANIEI	
VUCEA		CORNELIU-ION		29.07.1971	Loc. Neidentificata, UAT. Ponoarele, Jud. Mehedinți		5491			act normativ	L.7 / 13.03.1996	PARLAMENTUL ROMANIEI	POSESOR
VUCEA		GHEORGHE		23.04.1968	Loc. Neidentificata, UAT. Ponoarele, Jud. Mehedinți			POSESOR					
VUCEA		FELICIA		04.11.1969	Loc. Neidentificata, UAT. Ponoarele, Jud. Mehedinți			POSESOR					
VUCEA		NELIA		04.11.1969	Loc. Neidentificata, UAT. Ponoarele, Jud. Mehedinți			POSESOR					

3. SARCINI / DEZMEMBRĂMINTE												
Titular			Data nașterii / CUI	Domiciliu / Sediul	Tipul sarcinii sau al dezmembrămintelor dreptului de proprietate	Cota parte	Identificator entitate asociată	Act juridic			Valoare ipotecă	Tip monedă
Nume / Denumire	Inițiala tatălui	Prenume						Tip act	Nr. act / data	Emitent		
-	-	-	-	-	-	-	-	-	-	-	-	-

4. NOTĂRI, PROCESE, INTERDICȚII					5. OBSERVAȚII		
Tipul notării	Tip act	Nr. act / data	Emitent	Identificator entitate asociată	Imobil împrejmuit / neîmprejmuit	Imobil contestat / necontestat	Alte observații
NOTARE POSESIE	act normativ	L.7 / 13.03.1996	PARLAMENTUL ROMANIEI	5491	Neîmprejmuit		



## REGISTRUL CADASTRAL AL IMOBILELOR

ANEXA Nr. 2

UAT Ponoarele  
Zonă cooperativizată (Co)

Sector cadastral nr. 17

1. DESCRIEREA IMOBILULUI																	
DATE TEREN												DATE CONSTRUCȚII					
Identificator teren	Adresă imobil	Număr cadastral	Nr. CF	Id.ETERRA	Suprafața măsurată	Intravilan / extra.(I/E)	Nr. top.	Nr. tarla	Nr. parcelă	Categorie folosință	Suprafață parcelă	Identificator construcție	Cod grupă destinație	Suprafața construită	Nr. niveluri	Nr. CF	Constr. cu acte (DA/NU)
5492	Tarla: 17, Parcela: 16/14				2500	E		17	16/14	PD	2500						

2. PROPRIETATEA / POSESIA													
Titularul dreptului / posesiei			Proprietar=1 / Posesor=0	Data nașterii / CUI	Domiciliu / Sediu	Cota parte	Identificator entitate asociată	Cotă parte teren UI	Mod de dobândire	Act juridic			Obs. privitoare la proprietar
Nume / Denumire	Inițiala tatălui	Prenume								Tip act	Nr. act / data	Emitent	
PATRASCU		CONSTANTIN	1		Loc. Neidentificata, UAT. Ponoarele, Jud. Mehedinți	1/1	5492		Reconstituire	act administrativ	77395 / 31.10.1994	CJPSDDPAT MEHEDINTI	

3. SARCINI / DEZMEMBRĂMINTE												
Titular			Data nașterii / CUI	Domiciliu / Sediu	Tipul sarcinii sau al dezmembrămintelor dreptului de proprietate	Cota parte	Identificator entitate asociată	Act juridic			Valoare ipotecă	Tip monedă
Nume / Denumire	Inițiala tatălui	Prenume						Tip act	Nr. act / data	Emitent		
-	-	-	-	-	-	-	-	-	-	-	-	-

4. NOTĂRI, PROCESE, INTERDICȚII					5. OBSERVAȚII		
Tipul notării	Tip act	Nr. act/data	Emitent	Identificator entitate asociată	Imobil împrejmuit/ neîmprejmuit	Imobil contestat/ necontestat	Alte observații
-	-	-	-	-	Neîmprejmuit		



## REGISTRUL CADASTRAL AL IMOBILELOR

ANEXA Nr. 2

UAT Ponoarele  
Zonă necooperativizată (NCo)

Sector cadastral nr. 17

1. DESCRIEREA IMOBILULUI																	
DATE TEREN												DATE CONSTRUCȚII					
Identificator teren	Adresă imobil	Număr cadastral	Nr. CF	Id.ETERRA	Suprafața măsurată	Intravilan / extra.(I/E)	Nr. top.	Nr. tarla	Nr. parcelă	Categorie folosință	Suprafața parcelă	Identificator construcție	Cod grupă destinație	Suprafața construită	Nr. niveluri	Nr. CF	Constr. cu acte (DA/NU)
5493	Tarla: -, Parcela: -				183	E				P	183						

2. PROPRIETATEA / POSESIA													
Titularul dreptului / posesiei			Proprietar=1 / Posesor=0	Data nașterii / CUI	Domiciliu / Sediu	Cota parte	Identificator entitate asociată	Cotă parte teren UI	Mod de dobândire	Act juridic			Obs. privitoare la proprietar
Nume / Denumire	Inițiala tatălui	Prenume								Tip act	Nr. act / data	Emitent	
PROPRIETAR		NEIDENTIFICAT	1		Loc. Neidentificata, UAT. Ponoarele, Jud. Mehedinți	1/1	5493		Lege	act normativ	L.7 / 13.03.1996	PARLAMENTUL ROMANIEI	
PLOSCARU		GRIGORE		15.10.1965	Loc. Neidentificata, UAT. Ponoarele, Jud. Mehedinți		5493			act normativ	L.7 / 13.03.1996	PARLAMENTUL ROMANIEI	POSESOR

3. SARCINI / DEZMEMBRĂMINTE												
Titular			Data nașterii / CUI	Domiciliu / Sediu	Tipul sarcinii sau al dezmembrămintelor dreptului de proprietate	Cota parte	Identificator entitate asociată	Act juridic			Valoare ipotecă	Tip monedă
Nume / Denumire	Inițiala tatălui	Prenume						Tip act	Nr. act / data	Emitent		
-	-	-	-	-	-	-	-	-	-	-	-	-

4. NOTĂRI, PROCESE, INTERDICȚII					5. OBSERVAȚII		
Tipul notării	Tip act	Nr. act/ data	Emitent	Identificator entitate asociată	Imobil împrejmuit/ neîmprejmuit	Imobil contestat/ necontestat	Alte observații
NOTARE POSESIE	act normativ	L.7 / 13.03.1996	PARLAMENTUL ROMANIEI	5493	Neîmprejmuit		



## REGISTRUL CADASTRAL AL IMOBILELOR

ANEXA Nr. 2

UAT Ponoarele  
Zonă cooperativizată (Co)

Sector cadastral nr. 17

1. DESCRIEREA IMOBILULUI																	
DATE TEREN												DATE CONSTRUCȚII					
Identificator teren	Adresă imobil	Număr cadastral	Nr. CF	Id.ETERRA	Suprafața măsurată	Intravilan / extra.(I/E)	Nr. top.	Nr. tarla	Nr. parcelă	Categorie folosință	Suprafață parcelă	Identificator construcție	Cod grupă destinație	Suprafața construită	Nr. niveluri	Nr. CF	Constr. cu acte (DA/NU)
5494	Tarla: 17, Parcela: 16/4				3200	E		17	16/4	PD	3200						

2. PROPRIETATEA / POSESIA													
Titularul dreptului / posesiei			Proprietar=1 / Posesor=0	Data nașterii / CUI	Domiciliu / Sediul	Cota parte	Identificator entitate asociată	Cotă parte teren UI	Mod de dobândire	Act juridic			Obs. privitoare la proprietar
Nume / Denumire	Inițiala tatălui	Prenume								Tip act	Nr. act / data	Emitent	
SELEA		ION	1		Loc. Neidentificata, UAT. Ponoarele, Jud. Mehedinți	1/1	5494		Reconstituire	act administrativ	77400 / 31.10.1994	CJPSDDPAT MEHEDINTI	

3. SARCINI / DEZMEMBRĂMINTE												
Titular			Data nașterii / CUI	Domiciliu / Sediul	Tipul sarcinii sau al dezmembrămintelor dreptului de proprietate	Cota parte	Identificator entitate asociată	Act juridic			Valoare ipotecă	Tip monedă
Nume / Denumire	Inițiala tatălui	Prenume						Tip act	Nr. act / data	Emitent		
-	-	-	-	-	-	-	-	-	-	-	-	-

4. NOTĂRI, PROCESE, INTERDICȚII					5. OBSERVAȚII		
Tipul notării	Tip act	Nr. act/data	Emitent	Identificator entitate asociată	Imobil împrejmuit/ neîmprejmuit	Imobil contestat/ necontestat	Alte observații
-	-	-	-	-	Neîmprejmuit		



## REGISTRUL CADASTRAL AL IMOBILELOR

ANEXA Nr. 2

UAT Ponoarele  
Zonă cooperativizată (Co)

Sector cadastral nr. 17

1. DESCRIEREA IMOBILULUI																	
DATE TEREN												DATE CONSTRUCȚII					
Identificator teren	Adresă imobil	Număr cadastral	Nr. CF	Id.ETERRA	Suprafața măsurată	Intravilan / extra.(I/E)	Nr. top.	Nr. tarla	Nr. parcelă	Categorie folosință	Suprafața parcelă	Identificator construcție	Cod grupă destinație	Suprafața construită	Nr. niveluri	Nr. CF	Constr. cu acte (DA/NU)
5495	Tarla: 17, Parcela: 16/15; UA 193			50676	5000	E		17	16/15;UA 193	PD	5000						

2. PROPRIETATEA / POSESIA													
Titularul dreptului / posesiei			Proprietar=1 / Posesor=0	Data nașterii / CUI	Domiciliu / Sediu	Cota parte	Identificator entitate asociată	Cotă parte teren UI	Mod de dobândire	Act juridic			Obs. privitoare la proprietar
Nume / Denumire	Inițiala tatălui	Prenume								Tip act	Nr. act / data	Emitent	
PATRASCU		GHEORGHE - IULIAN	1	03.05.1979	Loc. Neidentificata, UAT. Ponoarele, Jud. Mehedinți	1/1	5495		Convenție	act notarial	385 / 04.03.2015	Oprisor Valentin	necasatorit

3. SARCINI / DEZMEMBRĂMINTE												
Titular			Data nașterii / CUI	Domiciliu / Sediu	Tipul sarcinii sau al dezmembrămintelor dreptului de proprietate	Cota parte	Identificator entitate asociată	Act juridic			Valoare ipotecă	Tip monedă
Nume / Denumire	Inițiala tatălui	Prenume						Tip act	Nr. act / data	Emitent		
-	-	-	-	-	-	-	-	-	-	-	-	-

4. NOTĂRI, PROCESE, INTERDICȚII						5. OBSERVAȚII		
Tipul notării	Tip act	Nr. act / data	Emitent	Identificator entitate asociată	Imobil împrejmuit / neîmprejmuit	Imobil contestat / necontestat	Alte observații	
-	-	-	-	-	Neîmprejmuit			



## REGISTRUL CADASTRAL AL IMOBILELOR

ANEXA Nr. 2

UAT Ponoarele  
Zonă cooperativizată (Co)

Sector cadastral nr. 17

1. DESCRIEREA IMOBILULUI																	
DATE TEREN											DATE CONSTRUCȚII						
Identificator teren	Adresă imobil	Număr cadastral	Nr. CF	Id.ETERRA	Suprafața măsurată	Intravilan / extra.(I/E)	Nr. top.	Nr. tarla	Nr. parcelă	Categorie folosință	Suprafața parcelă	Identificator construcție	Cod grupă destinație	Suprafața construită	Nr. niveluri	Nr. CF	Constr. cu acte (DA/NU)
5496	Tarla: -, Parcela: -				6414	E				PD	6414						

2. PROPRIETATEA / POSESIA													
Titularul dreptului / posesiei			Proprietar=1 / Posesor=0	Data nașterii / CUI	Domiciliu / Sediul	Cota parte	Identificator entitate asociată	Cotă parte teren UI	Mod de dobândire	Act juridic			Obs. privitoare la proprietar
Nume / Denumire	Inițiala tatălui	Prenume								Tip act	Nr. act / data	Emitent	
PROPRIETAR		NEIDENTIFICAT	0		Loc. Neidentificata, UAT. Ponoarele, Jud. Mehedinți	1/1	5496		Lege	act administrativ	6185 / 08.12.2025	PRIMARIA COMUNEI PONOARELE	
							5496			act normativ	L.7 / 13.03.1996	PARLAMENTUL ROMANIEI	

3. SARCINI / DEZMEMBRĂMINTE												
Titular			Data nașterii / CUI	Domiciliu / Sediul	Tipul sarcinii sau al dezmembrămintelor dreptului de proprietate	Cota parte	Identificator entitate asociată	Act juridic			Valoare ipotecă	Tip monedă
Nume / Denumire	Inițiala tatălui	Prenume						Tip act	Nr. act / data	Emitent		
-	-	-	-	-	-	-	-	-	-	-	-	-

4. NOTĂRI, PROCESE, INTERDICȚII					5. OBSERVAȚII		
Tipul notării	Tip act	Nr. act/ data	Emitent	Identificator entitate asociată	Imobil împrejmuit/ neîmprejmuit	Imobil contestat/ necontestat	Alte observații
Se noteaza mentiunea de proprietar neidentificat.	act normativ	L.7 / 13.03.1996	PARLAMENTUL ROMANIEI	5496	Neîmprejmuit		



## REGISTRUL CADASTRAL AL IMOBILELOR

ANEXA Nr. 2

UAT Ponoarele  
Zonă cooperativizată (Co)

Sector cadastral nr. 17

1. DESCRIEREA IMOBILULUI																	
DATE TEREN												DATE CONSTRUCȚII					
Identificator teren	Adresă imobil	Număr cadastral	Nr. CF	Id.ETERRA	Suprafața măsurată	Intravilan / extra.(I/E)	Nr. top.	Nr. tarla	Nr. parcelă	Categorie folosință	Suprafață parcelă	Identificator construcție	Cod grupă destinație	Suprafața construită	Nr. niveluri	Nr. CF	Constr. cu acte (DA/NU)
5497	Tarla: 17, Parcela: 16/3				1200	E		17	16/3	PD	1200						

2. PROPRIETATEA / POSESIA													
Titularul dreptului / posesiei			Proprietar=1 / Posesor=0	Data nașterii / CUI	Domiciliu / Sediul	Cota parte	Identificator entitate asociată	Cotă parte teren UI	Mod de dobândire	Act juridic			Obs. privitoare la proprietar
Nume / Denumire	Inițiala tatălui	Prenume								Tip act	Nr. act / data	Emitent	
TIHOI		MARIA	1		Loc. Neidentificata, UAT. Ponoarele, Jud. Mehedinți	1/1	5497		Reconstituire	act administrativ	77401 / 07.11.1994	CJPSDDPAT MEHEDINTI	
TIHOI		NICOLAE	1		Loc. Neidentificata, UAT. Ponoarele, Jud. Mehedinți								
DOBRE VILESCU		ROXANA	1		Loc. Neidentificata, UAT. Ponoarele, Jud. Mehedinți								

3. SARCINI / DEZMEMBRĂMINTE												
Titular			Data nașterii / CUI	Domiciliu / Sediul	Tipul sarcinii sau al dezmembrămintelor dreptului de proprietate	Cota parte	Identificator entitate asociată	Act juridic			Valoare ipotecă	Tip monedă
Nume / Denumire	Inițiala tatălui	Prenume						Tip act	Nr. act / data	Emitent		
-	-	-	-	-	-	-	-	-	-	-	-	-

4. NOTĂRI, PROCESE, INTERDICȚII					5. OBSERVAȚII		
Tipul notării	Tip act	Nr. act/ data	Emitent	Identificator entitate asociată	Imobil împrejmuit/ neîmprejmuit	Imobil contestat/ necontestat	Alte observații
-	-	-	-	-	Neîmprejmuit		



## REGISTRUL CADASTRAL AL IMOBILELOR

ANEXA Nr. 2

UAT Ponoarele  
Zonă necooperativizată (NCo)

Sector cadastral nr. 17

1. DESCRIEREA IMOBILULUI																	
DATE TEREN												DATE CONSTRUCȚII					
Identificator teren	Adresă imobil	Număr cadastral	Nr. CF	Id.ETERRA	Suprafața măsurată	Intravilan / extra.(I/E)	Nr. top.	Nr. tarla	Nr. parcelă	Categorie folosință	Suprafață parcelă	Identificator construcție	Cod grupă destinație	Suprafața construită	Nr. niveluri	Nr. CF	Constr. cu acte (DA/NU)
5498	Tarla: -, Parcela: -				1583	E				L	1583						

2. PROPRIETATEA / POSESIA													
Titularul dreptului / posesiei			Proprietar=1 / Posesor=0	Data nașterii / CUI	Domiciliu / Sediul	Cota parte	Identificator entitate asociată	Cotă parte teren UI	Mod de dobândire	Act juridic			Obs. privitoare la proprietar
Nume / Denumire	Inițiala tatălui	Prenume								Tip act	Nr. act / data	Emitent	
PROPRIETAR		NEIDENTIFICAT	1		Loc. Neidentificata, UAT. Ponoarele, Jud. Mehedinți	1/1	5498		Lege	act normativ	L.7 / 13.03.1996	PARLAMENTUL ROMANIEI	
DUMITRASCU		ROCSANDA		27.04.1942	Loc. Neidentificata, UAT. Ponoarele, Jud. Mehedinți		5498			act normativ	L.7 / 13.03.1996	PARLAMENTUL ROMANIEI	POSESOR

3. SARCINI / DEZMEMBRĂMINTE												
Titular			Data nașterii / CUI	Domiciliu / Sediul	Tipul sarcinii sau al dezmembrămintelor dreptului de proprietate	Cota parte	Identificator entitate asociată	Act juridic			Valoare ipotecă	Tip monedă
Nume / Denumire	Inițiala tatălui	Prenume						Tip act	Nr. act / data	Emitent		
-	-	-	-	-	-	-	-	-	-	-	-	-

4. NOTĂRI, PROCESE, INTERDICȚII					5. OBSERVAȚII		
Tipul notării	Tip act	Nr. act/ data	Emitent	Identificator entitate asociată	Imobil împrejmuit/ neîmprejmuit	Imobil contestat/ necontestat	Alte observații
NOTARE POSESIE	act normativ	L.7 / 13.03.1996	PARLAMENTUL ROMANIEI	5498	Neîmprejmuit		



## REGISTRUL CADASTRAL AL IMOBILELOR

ANEXA Nr. 2

UAT Ponoarele  
Zonă necooperativizată (NCo)

Sector cadastral nr. 17

1. DESCRIEREA IMOBILULUI																	
DATE TEREN												DATE CONSTRUCȚII					
Identificator teren	Adresă imobil	Număr cadastral	Nr. CF	Id.ETERRA	Suprafața măsurată	Intravilan / extra.(I/E)	Nr. top.	Nr. tarla	Nr. parcelă	Categorie folosință	Suprafața parcelă	Identificator construcție	Cod grupă destinație	Suprafața construită	Nr. niveluri	Nr. CF	Constr. cu acte (DA/NU)
5499	Tarla: -, Parcela: -				535	E				F	535						

2. PROPRIETATEA / POSESIA													
Titularul dreptului / posesiei			Proprietar=1 / Posesor=0	Data nașterii / CUI	Domiciliu / Sediul	Cota parte	Identificator entitate asociată	Cotă parte teren UI	Mod de dobândire	Act juridic			Obs. privitoare la proprietar
Nume / Denumire	Inițiala tatălui	Prenume								Tip act	Nr. act / data	Emitent	
PROPRIETAR		NEIDENTIFICAT	1		Loc. Neidentificata, UAT. Ponoarele, Jud. Mehedinți	1/1	5499		Lege	act normativ	L.7 / 13.03.1996	PARLAMENTUL ROMANIEI	
PATRASCU		VASILE		26.09.1949	Loc. Neidentificata, UAT. Ponoarele, Jud. Mehedinți		5499			act normativ	L.7 / 13.03.1996	PARLAMENTUL ROMANIEI	POSESOR

3. SARCINI / DEZMEMBRĂMINTE												
Titular			Data nașterii / CUI	Domiciliu / Sediul	Tipul sarcinii sau al dezmembrămintelor dreptului de proprietate	Cota parte	Identificator entitate asociată	Act juridic			Valoare ipotecă	Tip monedă
Nume / Denumire	Inițiala tatălui	Prenume						Tip act	Nr. act / data	Emitent		
-	-	-	-	-	-	-	-	-	-	-	-	-

4. NOTĂRI, PROCESE, INTERDICȚII					5. OBSERVAȚII		
Tipul notării	Tip act	Nr. act/ data	Emitent	Identificator entitate asociată	Imobil împrejmuit/ neîmprejmuit	Imobil contestat/ necontestat	Alte observații
NOTARE POSESIE	act normativ	L.7 / 13.03.1996	PARLAMENTUL ROMANIEI	5499	Neîmprejmuit		



## REGISTRUL CADASTRAL AL IMOBILELOR

ANEXA Nr. 2

UAT Ponoarele  
Zonă cooperativizată (Co)

Sector cadastral nr. 17

1. DESCRIEREA IMOBILULUI																	
DATE TEREN												DATE CONSTRUCȚII					
Identificator teren	Adresă imobil	Număr cadastral	Nr. CF	Id.ETERRA	Suprafața măsurată	Intravilan / extra.(I/E)	Nr. top.	Nr. tarla	Nr. parcelă	Categorie folosință	Suprafață parcelă	Identificator construcție	Cod grupă destinație	Suprafața construită	Nr. niveluri	Nr. CF	Constr. cu acte (DA/NU)
5501	Tarla: 17, Parcela: 16/2, 14/3				3800	E		17	16/2, 14/3	PD	3800						

2. PROPRIETATEA / POSESIA													
Titularul dreptului / posesiei			Proprietar=1 / Posesor=0	Data nașterii / CUI	Domiciliu / Sediu	Cota parte	Identificator entitate asociată	Cotă parte teren UI	Mod de dobândire	Act juridic			Obs. privitoare la proprietar
Nume / Denumire	Inițiala tatălui	Prenume								Tip act	Nr. act / data	Emitent	
DUMITRESCU		ION	1		Loc. Neidentificata, UAT. Ponoarele, Jud. Mehedinți	1/1	5501		Reconstituire	act administrativ	77451 / 05.01.1995	CJPSDDPAT MEHEDINTI	
RADUICA		IOANA	1		Loc. Neidentificata, UAT. Ponoarele, Jud. Mehedinți	1/1	5501		Reconstituire	act administrativ	77391 / 31.10.1994	CJPSDDPAT MEHEDINTI	
							5501			act normativ	L.7 / 13.03.1996	PARLAMENTUL ROMANIEI	

3. SARCINI / DEZMEMBRĂMINTE												
Titular			Data nașterii / CUI	Domiciliu / Sediu	Tipul sarcinii sau al dezmembrămintelor dreptului de proprietate	Cota parte	Identificator entitate asociată	Act juridic			Valoare ipotecă	Tip monedă
Nume / Denumire	Inițiala tatălui	Prenume						Tip act	Nr. act / data	Emitent		
-	-	-	-	-	-	-	-	-	-	-	-	-

4. NOTĂRI, PROCESE, INTERDICȚII					5. OBSERVAȚII		
Tipul notării	Tip act	Nr. act/ data	Emitent	Identificator entitate asociată	Imobil împrejmuit/ neîmprejmuit	Imobil contestat/ necontestat	Alte observații
Se noteaza suprapunerea reala asupra suprafetei de 2000/3800 mpdintre TP 77451/05.01.1995 emis de CJPSDDPAT MEHEDINTI, T17, P16/2 in care dreptul de proprietate apartine lui DUMITRESCU ION si TP 77391/31.10.1994 T17, P14/3 in care dreptul de proprietate apartine lui RADUICA IOANA, confrom Art. 14, alin. 6.1 din Legea 7 din 13.03.1996.	act normativ	L.7 / 13.03.1996	PARLAMENTUL ROMANIEI	5501	Neîmprejmuit		



## REGISTRUL CADASTRAL AL IMOBILELOR

ANEXA Nr. 2

UAT Ponoarele  
Zonă necooperativizată (NCo)

Sector cadastral nr. 17

1. DESCRIEREA IMOBILULUI																	
DATE TEREN												DATE CONSTRUCȚII					
Identificator teren	Adresă imobil	Număr cadastral	Nr. CF	Id.ETERRA	Suprafața măsurată	Intravilan / extra.(I/E)	Nr. top.	Nr. tarla	Nr. parcelă	Categorie folosință	Suprafața parcelă	Identificator construcție	Cod grupă destinație	Suprafața construită	Nr. niveluri	Nr. CF	Constr. cu acte (DA/NU)
5502	Tarla: -, Parcela: -				4622	E				F	4622						

2. PROPRIETATEA / POSESIA													
Titularul dreptului / posesiei			Proprietar=1 / Posesor=0	Data nașterii / CUI	Domiciliu / Sediu	Cota parte	Identificator entitate asociată	Cotă parte teren UI	Mod de dobândire	Act juridic			Obs. privitoare la proprietar
Nume / Denumire	Inițiala tatălui	Prenume								Tip act	Nr. act / data	Emitent	
PROPRIETAR		NEIDENTIFICAT	1		Loc. Neidentificata, UAT. Ponoarele, Jud. Mehedinți	1/1	5502		Lege	act normativ	L.7 / 13.03.1996	PARLAMENTUL ROMANIEI	
VIRZOB-PATRASCU		SOLOMON		30.07.1962	Loc. Neidentificata, UAT. Ponoarele, Jud. Mehedinți		5502			act normativ	L.7 / 13.03.1996	PARLAMENTUL ROMANIEI	POSESOR

3. SARCINI / DEZMEMBRĂMINTE													
Titular			Data nașterii / CUI	Domiciliu / Sediu	Tipul sarcinii sau al dezmembrămintelor dreptului de proprietate	Cota parte	Identificator entitate asociată	Act juridic			Valoare ipotecă	Tip monedă	
Nume / Denumire	Inițiala tatălui	Prenume						Tip act	Nr. act / data	Emitent			
-	-	-	-	-	-	-	-	-	-	-	-	-	-

4. NOTĂRI, PROCESE, INTERDICȚII					5. OBSERVAȚII		
Tipul notării	Tip act	Nr. act/ data	Emitent	Identificator entitate asociată	Imobil împrejmuit/ neîmprejmuit	Imobil contestat/ necontestat	Alte observații
NOTARE POSESIE	act normativ	L.7 / 13.03.1996	PARLAMENTUL ROMANIEI	5502	Neîmprejmuit		



## REGISTRUL CADASTRAL AL IMOBILELOR

ANEXA Nr. 2

UAT Ponoarele  
Zonă necooperativizată (NCo)

Sector cadastral nr. 17

1. DESCRIEREA IMOBILULUI																	
DATE TEREN											DATE CONSTRUCȚII						
Identificator teren	Adresă imobil	Număr cadastral	Nr. CF	Id.ETERRA	Suprafața măsurată	Intravilan / extra.(I/E)	Nr. top.	Nr. tarla	Nr. parcelă	Categorie folosință	Suprafață parcelă	Identificator construcție	Cod grupă destinație	Suprafața construită	Nr. niveluri	Nr. CF	Constr. cu acte (DA/NU)
5504	Intravilan, Loc. Ponoarele, Al. LA OGRADA, UAT. Ponoarele, Jud. Mehedinți				1426	I				F	158						
						E				F	1268						

2. PROPRIETATEA / POSESIA													
Titularul dreptului / posesiei			Proprietar=1 / Posesor=0	Data nașterii / CUI	Domiciliu / Sediul	Cota parte	Identificator entitate asociată	Cotă parte teren UI	Mod de dobândire	Act juridic			Obs. privitoare la proprietar
Nume / Denumire	Inițiala tatălui	Prenume								Tip act	Nr. act / data	Emitent	
PROPRIETAR		NEIDENTIFICAT	1		Loc. Neidentificata, UAT. Ponoarele, Jud. Mehedinți	1/1	5504		Lege	act normativ	L.7 / 13.03.1996	PARLAMENTUL ROMANIEI	
DUMITRASCU		ROCSANDA		27.04.1942	Loc. Neidentificata, UAT. Ponoarele, Jud. Mehedinți		5504			act normativ	L.7 / 13.03.1996	PARLAMENTUL ROMANIEI	POSESOR

3. SARCINI / DEZMEMBRĂMINTE													
Titular			Data nașterii / CUI	Domiciliu / Sediul	Tipul sarcinii sau al dezmembrămintelor dreptului de proprietate	Cota parte	Identificator entitate asociată	Act juridic			Valoare ipotecă	Tip monedă	
Nume / Denumire	Inițiala tatălui	Prenume						Tip act	Nr. act / data	Emitent			
-	-	-	-	-	-	-	-	-	-	-	-	-	-

4. NOTĂRI, PROCESE, INTERDICȚII					5. OBSERVAȚII		
Tipul notării	Tip act	Nr. act/ data	Emitent	Identificator entitate asociată	Imobil împrejmuit/ neîmprejmuit	Imobil contestat/ necontestat	Alte observații
NOTARE POSESIE	act normativ	L.7 / 13.03.1996	PARLAMENTUL ROMANIEI	5504	Neîmprejmuit		



## REGISTRUL CADASTRAL AL IMOBILELOR

ANEXA Nr. 2

UAT Ponoarele  
Zonă cooperativizată (Co)

Sector cadastral nr. 17

1. DESCRIEREA IMOBILULUI																	
DATE TEREN												DATE CONSTRUCȚII					
Identificator teren	Adresă imobil	Număr cadastral	Nr. CF	Id.ETERRA	Suprafața măsurată	Intravilan / extra.(I/E)	Nr. top.	Nr. tarla	Nr. parcelă	Categorie folosință	Suprafață parcelă	Identificator construcție	Cod grupă destinație	Suprafața construită	Nr. niveluri	Nr. CF	Constr. cu acte (DA/NU)
5505	Tarla: 17, Parcela: 16/1				800	E		17	16/1	P	800						

2. PROPRIETATEA / POSESIA													
Titularul dreptului / posesiei			Proprietar=1 / Posesor=0	Data nașterii / CUI	Domiciliu / Sediu	Cota parte	Identificator entitate asociată	Cotă parte teren UI	Mod de dobândire	Act juridic			Obs. privitoare la proprietar
Nume / Denumire	Inițiala tatălui	Prenume								Tip act	Nr. act / data	Emitent	
VUCEA		MARIA	1		Loc. Neidentificata, UAT. Ponoarele, Jud. Mehedinți	1/1	5505		Reconstituire	act administrativ	77394 / 31.10.1994	CJPSDDPAT MEHEDINTI	

3. SARCINI / DEZMEMBRĂMINTE												
Titular			Data nașterii / CUI	Domiciliu / Sediu	Tipul sarcinii sau al dezmembrămintelor dreptului de proprietate	Cota parte	Identificator entitate asociată	Act juridic			Valoare ipotecă	Tip monedă
Nume / Denumire	Inițiala tatălui	Prenume						Tip act	Nr. act / data	Emitent		
-	-	-	-	-	-	-	-	-	-	-	-	-

4. NOTĂRI, PROCESE, INTERDICȚII					5. OBSERVAȚII		
Tipul notării	Tip act	Nr. act/data	Emitent	Identificator entitate asociată	Imobil împrejmuit/ neîmprejmuit	Imobil contestat/ necontestat	Alte observații
-	-	-	-	-	Neîmprejmuit		Diferenta de suprafata se regaseste in S18.



## REGISTRUL CADASTRAL AL IMOBILELOR

ANEXA Nr. 2

UAT Ponoarele  
Zonă cooperativizată (Co)

Sector cadastral nr. 17

1. DESCRIEREA IMOBILULUI																	
DATE TEREN											DATE CONSTRUCȚII						
Identificator teren	Adresă imobil	Număr cadastral	Nr. CF	Id.ETERRA	Suprafața măsurată	Intravilan / extra.(I/E)	Nr. top.	Nr. tarla	Nr. parcelă	Categorie folosință	Suprafață parcelă	Identificator construcție	Cod grupă destinație	Suprafața construită	Nr. niveluri	Nr. CF	Constr. cu acte (DA/NU)
5506	Intravilan, Loc. Cracu Muntelui, UAT. Ponoarele, Jud. Mehedinți				10000	I		17	51/1	PD	1110						
						E		17	51/1	PD	8890						

2. PROPRIETATEA / POSESIA																
Titularul dreptului / posesiei			Proprietar=1 / Posesor=0	Data nașterii / CUI	Domiciliu / Sediul	Cota parte	Identificator entitate asociată	Cotă parte teren UI	Mod de dobândire	Act juridic			Obs. privitoare la proprietar			
Nume / Denumire	Inițiala tatălui	Prenume								Tip act	Nr. act / data	Emitent				
PAULESCU		ION	1		Loc. Neidentificata, UAT. Ponoarele, Jud. Mehedinți	1/1	5506		Reconstituire	act administrativ	77448 / 05.01.1995	CJPSDDPAT MEHEDINTI				
TICUS		ELENA	1		Loc. Neidentificata, UAT. Ponoarele, Jud. Mehedinți											

3. SARCINI / DEZMEMBRĂMINTE																
Titular			Data nașterii / CUI	Domiciliu / Sediul	Tipul sarcinii sau al dezmembrămintelor dreptului de proprietate	Cota parte	Identificator entitate asociată	Act juridic			Valoare ipotecă	Tip monedă				
Nume / Denumire	Inițiala tatălui	Prenume						Tip act	Nr. act / data	Emitent						
-	-	-	-	-	-	-	-	-	-	-	-	-	-			

4. NOTĂRI, PROCESE, INTERDICȚII										5. OBSERVAȚII						
Tipul notării		Tip act	Nr. act / data	Emitent	Identificator entitate asociată	Imobil împrejmuit / neîmprejmuit	Imobil contestat / necontestat	Alte observații								
-		-	-	-	-	Neîmprejmuit										



## REGISTRUL CADASTRAL AL IMOBILELOR

ANEXA Nr. 2

UAT Ponoarele  
Zonă necooperativizată (NCo)

Sector cadastral nr. 17

1. DESCRIEREA IMOBILULUI																	
DATE TEREN											DATE CONSTRUCȚII						
Identificator teren	Adresă imobil	Număr cadastral	Nr. CF	Id.ETERRA	Suprafața măsurată	Intravilan / extra.(I/E)	Nr. top.	Nr. tarla	Nr. parcelă	Categorie folosință	Suprafață parcelă	Identificator construcție	Cod grupă destinație	Suprafața construită	Nr. niveluri	Nr. CF	Constr. cu acte (DA/NU)
5507	Intravilan, Loc. Ponoarele, Al. LA OGRADA, Nr.4, UAT. Ponoarele, Jud. Mehedinți				5753	I				CC	200	1	CL	69	1		DA
						I				A	1242	2	CA	11	1		DA
						E				CC	80	3	CA	21	1		DA
						E				L	200	4	CL	48	1		DA
						E				F	4031	5	CA	15	1		DA
																6	CA

2. PROPRIETATEA / POSESIA													
Titularul dreptului / posesiei			Proprietar=1 / Posesor=0	Data nașterii / CUI	Domiciliu / Sediul	Cota parte	Identificator entitate asociată	Cotă parte teren UI	Mod de dobândire	Act juridic			Obs. privitoare la proprietar
Nume / Denumire	Inițiala tatălui	Prenume								Tip act	Nr. act / data	Emitent	
PROPRIETAR		NEIDENTIFICAT	1		Loc. Neidentificata, UAT. Ponoarele, Jud. Mehedinți	1/1	5507		Lege	act normativ	L.7 / 13.03.1996	PARLAMENTUL ROMANIEI	
DUMITRASCU		ROCSANDA		27.04.1942	Loc. Neidentificata, UAT. Ponoarele, Jud. Mehedinți		5507			act normativ	L.7 / 13.03.1996	PARLAMENTUL ROMANIEI	POSESOR
DUMITRASCU		ROCSANDA	1	27.04.1942	Loc. Neidentificata, UAT. Ponoarele, Jud. Mehedinți	1/1	C1, C2, C3, C4, C5, C6		Construire	act normativ	L.7 / 13.03.1996	PARLAMENTUL ROMANIEI	POSESOR

3. SARCINI / DEZMEMBRĂMINTE												
Titular			Data nașterii / CUI	Domiciliu / Sediul	Tipul sarcinii sau al dezmembrămintelor dreptului de proprietate	Cota parte	Identificator entitate asociată	Act juridic			Valoare ipotecă	Tip monedă
Nume / Denumire	Inițiala tatălui	Prenume						Tip act	Nr. act / data	Emitent		
-	-	-	-	-	-	-	-	-	-	-	-	-

4. NOTĂRI, PROCESE, INTERDICȚII					5. OBSERVAȚII		
Tipul notării	Tip act	Nr. act/ data	Emitent	Identificator entitate asociată	Imobil împrejmuit/ neîmprejmuit	Imobil contestat/ necontestat	Alte observații
NOTARE POSESIE	act normativ	L.7 / 13.03.1996	PARLAMENTUL ROMANIEI	5507	Neîmprejmuit		



## REGISTRUL CADASTRAL AL IMOBILELOR

ANEXA Nr. 2

UAT Ponoarele  
Zonă necooperativizată (NCo)

Sector cadastral nr. 17

1. DESCRIEREA IMOBILULUI																	
DATE TEREN											DATE CONSTRUCȚII						
Identificator teren	Adresă imobil	Număr cadastral	Nr. CF	Id.ETERRA	Suprafața măsurată	Intravilan / extra.(I/E)	Nr. top.	Nr. tarla	Nr. parcelă	Categorie folosință	Suprafață parcelă	Identificator construcție	Cod grupă destinație	Suprafața construită	Nr. niveluri	Nr. CF	Constr. cu acte (DA/NU)
5508	Intravilan, Loc. Ponoarele, UAT. Ponoarele, Jud. Mehedinți				625	I				DR	625						

2. PROPRIETATEA / POSESIA													
Titularul dreptului / posesiei			Proprietar=1 / Posesor=0	Data nașterii / CUI	Domiciliu / Sediul	Cota parte	Identificator entitate asociată	Cotă parte teren UI	Mod de dobândire	Act juridic			Obs. privitoare la proprietar
Nume / Denumire	Inițiala tatălui	Prenume								Tip act	Nr. act / data	Emitent	
COMUNA PONOARELE			1	6098316	Loc. Neidentificata, UAT. Ponoarele, Jud. Mehedinți	1/1	5508		Lege	act normativ	L.7 / 13.03.1996	PARLAMENTUL ROMANIEI	

3. SARCINI / DEZMEMBRĂMINTE												
Titular			Data nașterii / CUI	Domiciliu / Sediul	Tipul sarcinii sau al dezmembrămintelor dreptului de proprietate	Cota parte	Identificator entitate asociată	Act juridic			Valoare ipotecă	Tip monedă
Nume / Denumire	Inițiala tatălui	Prenume						Tip act	Nr. act / data	Emitent		
-	-	-	-	-	-	-	-	-	-	-	-	-

4. NOTĂRI, PROCESE, INTERDICȚII					5. OBSERVAȚII		
Tipul notării	Tip act	Nr. act/ data	Emitent	Identificator entitate asociată	Imobil împrejmuit/ neîmprejmuit	Imobil contestat/ necontestat	Alte observații
-	-	-	-	-	Neîmprejmuit		



## REGISTRUL CADASTRAL AL IMOBILELOR

ANEXA Nr. 2

UAT Ponoarele  
Zonă necooperativizată (NCo)

Sector cadastral nr. 17

1. DESCRIEREA IMOBILULUI																	
DATE TEREN											DATE CONSTRUCȚII						
Identificator teren	Adresă imobil	Număr cadastral	Nr. CF	Id.ETERRA	Suprafața măsurată	Intravilan / extra.(I/E)	Nr. top.	Nr. tarla	Nr. parcelă	Categorie folosință	Suprafață parcelă	Identificator construcție	Cod grupă destinație	Suprafața construită	Nr. niveluri	Nr. CF	Constr. cu acte (DA/NU)
5509	Tarla: -, Parcela: -				3636	E				P-I	822						
						E				F	2814						

2. PROPRIETATEA / POSESIA													
Titularul dreptului / posesiei			Proprietar=1 / Posesor=0	Data nașterii / CUI	Domiciliu / Sediul	Cota parte	Identificator entitate asociată	Cotă parte teren UI	Mod de dobândire	Act juridic			Obs. privitoare la proprietar
Nume / Denumire	Inițiala tatălui	Prenume								Tip act	Nr. act / data	Emitent	
PROPRIETAR		NEIDENTIFICAT	1		Loc. Neidentificata, UAT. Ponoarele, Jud. Mehedinți	1/1	5509		Lege	act normativ	L.7 / 13.03.1996	PARLAMENTUL ROMANIEI	
MARTINESCU		AUREL		05.05.1957	Loc. Neidentificata, UAT. Ponoarele, Jud. Mehedinți		5509			act normativ	L.7 / 13.03.1996	PARLAMENTUL ROMANIEI	POSESOR

3. SARCINI / DEZMEMBRĂMINTE												
Titular			Data nașterii / CUI	Domiciliu / Sediul	Tipul sarcinii sau al dezmembrămintelor dreptului de proprietate	Cota parte	Identificator entitate asociată	Act juridic			Valoare ipotecă	Tip monedă
Nume / Denumire	Inițiala tatălui	Prenume						Tip act	Nr. act / data	Emitent		
-	-	-	-	-	-	-	-	-	-	-	-	-

4. NOTĂRI, PROCESE, INTERDICȚII					5. OBSERVAȚII			
Tipul notării	Tip act	Nr. act / data	Emitent	Identificator entitate asociată	Imobil împrejmuit / neîmprejmuit	Imobil contestat / necontestat	Alte observații	
NOTARE POSESIE	act normativ	L.7 / 13.03.1996	PARLAMENTUL ROMANIEI	5509	Neîmprejmuit			



## REGISTRUL CADASTRAL AL IMOBILELOR

ANEXA Nr. 2

UAT Ponoarele  
Zonă necooperativizată (NCo)

Sector cadastral nr. 17

1. DESCRIEREA IMOBILULUI																	
DATE TEREN											DATE CONSTRUCȚII						
Identificator teren	Adresă imobil	Număr cadastral	Nr. CF	Id.ETERRA	Suprafața măsurată	Intravilan / extra.(I/E)	Nr. top.	Nr. tarla	Nr. parcelă	Categorie folosință	Suprafață parcelă	Identificator construcție	Cod grupă destinație	Suprafața construită	Nr. niveluri	Nr. CF	Constr. cu acte (DA/NU)
5510	Intravilan, Loc. Cracu Muntelui, Al. LA OGRADA, Nr.1, UAT. Ponoarele, Jud. Mehedinți			50090	5546	I				F	1264	1	CL	88	2	50090-C1	DA
						E				CC	593	2	CA	69	1	50090-C2	DA
						E				F	3689	3	CA	39	1	50090-C3	DA

2. PROPRIETATEA / POSESIA													
Titularul dreptului / posesiei			Proprietar=1 / Posesor=0	Data nașterii / CUI	Domiciliu / Sediul	Cota parte	Identificator entitate asociată	Cotă parte teren UI	Mod de dobândire	Act juridic			Obs. privitoare la proprietar
Nume / Denumire	Inițiala tatălui	Prenume								Tip act	Nr. act / data	Emitent	
MARTINESCU		VALENTINA	1	02.07.1974	Jud: Neidentifica	1/1	5510, C1		Convenție	act notarial	692 / 30.04.2014	Cornea Daniela	necatorita
MARTINESCU		VALENTINA	1	02.07.1974	Jud: Neidentifica	1/1	C2, C3		Construire	act normativ	L.7 / 13.03.1996	PARLAMENTUL ROMANIEI	necatorita

3. SARCINI / DEZMEMBRĂMINTE												
Titular			Data nașterii / CUI	Domiciliu / Sediul	Tipul sarcinii sau al dezmembrămintelor dreptului de proprietate	Cota parte	Identificator entitate asociată	Act juridic			Valoare ipotecă	Tip monedă
Nume / Denumire	Inițiala tatălui	Prenume						Tip act	Nr. act / data	Emitent		
-	-	-	-	-	-	-	-	-	-	-	-	-

4. NOTĂRI, PROCESE, INTERDICȚII					5. OBSERVAȚII		
Tipul notării	Tip act	Nr. act/ data	Emitent	Identificator entitate asociată	Imobil împrejmuit/ neîmprejmuit	Imobil contestat/ necontestat	Alte observații
-	-	-	-	-	Împrejmuit		



## REGISTRUL CADASTRAL AL IMOBILELOR

ANEXA Nr. 2

UAT Ponoarele  
Zonă necooperativizată (NCo)

Sector cadastral nr. 17

## 1. DESCRIEREA IMOBILULUI

DATE TEREN												DATE CONSTRUCȚII					
Identificator teren	Adresă imobil	Număr cadastral	Nr. CF	Id.ETERRA	Suprafața măsurată	Intravilan / extra.(I/E)	Nr. top.	Nr. tarla	Nr. parcelă	Categorie folosință	Suprafață parcelă	Identificator construcție	Cod grupă destinație	Suprafața construită	Nr. niveluri	Nr. CF	Constr. cu acte (DA/NU)
5511	Intravilan, Loc. Ponoarele, Al. LA OGRADA, Nr.2, UAT. Ponoarele, Jud. Mehedinți			50097	2524	I				CC	623	1	CL	126	3	50097-C1	DA
						I				F	422	2	CA	39	1	50097-C2	DA
						E				F	1479	3	CA	36	1	50097-C3	DA

## 2. PROPRIETATEA / POSESIA

Titularul dreptului / posesiei			Proprietar=1 / Posesor=0	Data nașterii / CUI	Domiciliu / Sediul	Cota parte	Identificator entitate asociată	Cotă parte teren UI	Mod de dobândire	Act juridic			Obs. privitoare la proprietar
Nume / Denumire	Inițiala tatălui	Prenume								Tip act	Nr. act / data	Emitent	
MARTINESCU		MARIUS	1	05.05.1972	Loc. Ponoarele, UAT. Ponoarele, Jud. Mehedinți	2349/2524	5511		Convenție	hotărâre judecătorească	610 / 28.11.2006	JUDECATORIA BAI DE ARAMA	POSESOR
MARTINESCU		MARIUS	1	05.05.1972	Loc. Ponoarele, UAT. Ponoarele, Jud. Mehedinți	1/1	C1, C2, C3		Construire	act administrativ	2915 / 18.05.2023	Comuna Ponoarele	POSESOR
MARTINESCU		LENUTA	1	14.08.1976	Loc. Neidentificata, UAT. Ponoarele, Jud. Mehedinți								POSESOR
PROPRIETAR		NEIDENTIFICAT	1		Loc. Neidentificata, UAT. Ponoarele, Jud. Mehedinți	175/2524	5511		Lege	act normativ	L.7 / 13.03.1996	PARLAMENTUL ROMANIEI	
MARTINESCU		MARIUS		05.05.1972	Loc. Ponoarele, UAT. Ponoarele, Jud. Mehedinți		5511			act normativ	L.7 / 13.03.1996	PARLAMENTUL ROMANIEI	POSESOR

## 3. SARCINI / DEZMEMBRĂMINTE

Titular			Data nașterii / CUI	Domiciliu / Sediul	Tipul sarcinii sau al dezmembrămintelor dreptului de proprietate	Cota parte	Identificator entitate asociată	Act juridic			Valoare ipotecă	Tip monedă
Nume / Denumire	Inițiala tatălui	Prenume						Tip act	Nr. act / data	Emitent		
-	-	-	-	-	-	-	-	-	-	-	-	-

## 4. NOTĂRI, PROCESE, INTERDICȚII

Tipul notării	Tip act	Nr. act/ data	Emitent	Identificator entitate asociată	Imobil împrejmuit/ neîmprejmuit	Imobil contestat/ necontestat	Alte observații
NOTARE POSESIE	act normativ	L.7 / 13.03.1996	PARLAMENTUL ROMANIEI	5511	Împrejmuit		

## 5. OBSERVAȚII



## REGISTRUL CADASTRAL AL IMOBILELOR

ANEXA Nr. 2

UAT Ponoarele  
Zonă cooperativizată (Co)

Sector cadastral nr. 17

1. DESCRIEREA IMOBILULUI																	
DATE TEREN												DATE CONSTRUCȚII					
Identificator teren	Adresă imobil	Număr cadastral	Nr. CF	Id.ETERRA	Suprafața măsurată	Intravilan / extra.(I/E)	Nr. top.	Nr. tarla	Nr. parcelă	Categorie folosință	Suprafață parcelă	Identificator construcție	Cod grupă destinație	Suprafața construită	Nr. niveluri	Nr. CF	Constr. cu acte (DA/NU)
5513	Tarla: 17, Parcela: 51/2				1400	E		17	51/2	PD	1400						

2. PROPRIETATEA / POSESIA													
Titularul dreptului / posesiei			Proprietar=1 / Posesor=0	Data nașterii / CUI	Domiciliu / Sediu	Cota parte	Identificator entitate asociată	Cotă parte teren UI	Mod de dobândire	Act juridic			Obs. privitoare la proprietar
Nume / Denumire	Inițiala tatălui	Prenume								Tip act	Nr. act / data	Emitent	
MARTINESCU		IOANA	1		Loc. Neidentificata, UAT. Ponoarele, Jud. Mehedinți	1/1	5513		Reconstituire	act administrativ	77450 / 05.01.1995	CJPSDDPAT MEHEDINTI	

3. SARCINI / DEZMEMBRĂMINTE												
Titular			Data nașterii / CUI	Domiciliu / Sediu	Tipul sarcinii sau al dezmembrămintelor dreptului de proprietate	Cota parte	Identificator entitate asociată	Act juridic			Valoare ipotecă	Tip monedă
Nume / Denumire	Inițiala tatălui	Prenume						Tip act	Nr. act / data	Emitent		
-	-	-	-	-	-	-	-	-	-	-	-	-

4. NOTĂRI, PROCESE, INTERDICȚII					5. OBSERVAȚII		
Tipul notării	Tip act	Nr. act/data	Emitent	Identificator entitate asociată	Imobil împrejmuit/ neîmprejmuit	Imobil contestat/ necontestat	Alte observații
-	-	-	-	-	Neîmprejmuit		Diferenta de suprafata se regaseste in S37.



## REGISTRUL CADASTRAL AL IMOBILELOR

ANEXA Nr. 2

UAT Ponoarele  
Zonă necooperativizată (NCo)

Sector cadastral nr. 17

1. DESCRIEREA IMOBILULUI																	
DATE TEREN											DATE CONSTRUCȚII						
Identificator teren	Adresă imobil	Număr cadastral	Nr. CF	Id.ETERRA	Suprafața măsurată	Intravilan / extra.(I/E)	Nr. top.	Nr. tarla	Nr. parcelă	Categorie folosință	Suprafață parcelă	Identificator construcție	Cod grupă destinație	Suprafața construită	Nr. niveluri	Nr. CF	Constr. cu acte (DA/NU)
5514	Tarla: -, Parcela: -				4050	E				DR	317						
						E				F	3733						

2. PROPRIETATEA / POSESIA													
Titularul dreptului / posesiei			Proprietar=1 / Posesor=0	Data nașterii / CUI	Domiciliu / Sediu	Cota parte	Identificator entitate asociată	Cotă parte teren UI	Mod de dobândire	Act juridic			Obs. privitoare la proprietar
Nume / Denumire	Inițiala tatălui	Prenume								Tip act	Nr. act / data	Emitent	
PROPRIETAR		NEIDENTIFICAT	0		Loc. Neidentificata, UAT. Ponoarele, Jud. Mehedinți	1/1	5514		Lege	act administrativ	6185 / 08.12.2025	PRIMARIA COMUNEI PONOARELE	
							5514			act normativ	L.7 / 13.03.1996	PARLAMENTUL ROMANIEI	

3. SARCINI / DEZMEMBRĂMINTE												
Titular			Data nașterii / CUI	Domiciliu / Sediu	Tipul sarcinii sau al dezmembrămintelor dreptului de proprietate	Cota parte	Identificator entitate asociată	Act juridic			Valoare ipotecă	Tip monedă
Nume / Denumire	Inițiala tatălui	Prenume						Tip act	Nr. act / data	Emitent		
-	-	-	-	-	-	-	-	-	-	-	-	-

4. NOTĂRI, PROCESE, INTERDICȚII					5. OBSERVAȚII		
Tipul notării	Tip act	Nr. act/ data	Emitent	Identificator entitate asociată	Imobil împrejmuit/ neîmprejmuit	Imobil contestat/ necontestat	Alte observații
Se noteaza mentiunea de proprietar neidentificat.	act normativ	L.7 / 13.03.1996	PARLAMENTUL ROMANIEI	5514	Neîmprejmuit		



## REGISTRUL CADASTRAL AL IMOBILELOR

ANEXA Nr. 2

UAT Ponoarele  
Zonă necooperativizată (NCo)

Sector cadastral nr. 17

1. DESCRIEREA IMOBILULUI																	
DATE TEREN												DATE CONSTRUCȚII					
Identificator teren	Adresă imobil	Număr cadastral	Nr. CF	Id.ETERRA	Suprafața măsurată	Intravilan / extra.(I/E)	Nr. top.	Nr. tarla	Nr. parcelă	Categorie folosință	Suprafață parcelă	Identificator construcție	Cod grupă destinație	Suprafața construită	Nr. niveluri	Nr. CF	Constr. cu acte (DA/NU)
5515	Intravilan, Loc. Ponoarele, Str. ZATONUL MIC, Nr.1, UAT. Ponoarele, Jud. Mehedinți				2733	I				CC	600	1	CL	68	1		DA
						I				A	891	2	CA	7	1		DA
						E				F	1242	3	CA	3	1		DA

2. PROPRIETATEA / POSESIA													
Titularul dreptului / posesiei			Proprietar=1 / Posesor=0	Data nașterii / CUI	Domiciliu / Sediu	Cota parte	Identificator entitate asociată	Cotă parte teren UI	Mod de dobândire	Act juridic			Obs. privitoare la proprietar
Nume / Denumire	Inițiala tatălui	Prenume								Tip act	Nr. act / data	Emitent	
PROPRIETAR		NEIDENTIFICAT	1		Loc. Neidentificata, UAT. Ponoarele, Jud. Mehedinți	1/1	5515		Lege	act normativ	L.7 / 13.03.1996	PARLAMENTUL ROMANIEI	
VIRZOB-PATRASCU		SOLOMON		30.07.1962	Loc. Neidentificata, UAT. Ponoarele, Jud. Mehedinți		5515			act normativ	L.7 / 13.03.1996	PARLAMENTUL ROMANIEI	POSESOR
VIRZOB-PATRASCU		SOLOMON	1	30.07.1962	Loc. Neidentificata, UAT. Ponoarele, Jud. Mehedinți	1/1	C1, C2, C3		Construire	act normativ	L.7 / 13.03.1996	PARLAMENTUL ROMANIEI	POSESOR

3. SARCINI / DEZMEMBRĂMINTE												
Titular			Data nașterii / CUI	Domiciliu / Sediu	Tipul sarcinii sau al dezmembrămintelor dreptului de proprietate	Cota parte	Identificator entitate asociată	Act juridic			Valoare ipotecă	Tip monedă
Nume / Denumire	Inițiala tatălui	Prenume						Tip act	Nr. act / data	Emitent		
-	-	-	-	-	-	-	-	-	-	-	-	-

4. NOTĂRI, PROCESE, INTERDICȚII					5. OBSERVAȚII		
Tipul notării	Tip act	Nr. act / data	Emitent	Identificator entitate asociată	Imobil împrejmuit / neîmprejmuit	Imobil contestat / necontestat	Alte observații
NOTARE POSESIE	act normativ	L.7 / 13.03.1996	PARLAMENTUL ROMANIEI	5515	Neîmprejmuit		



## REGISTRUL CADASTRAL AL IMOBILELOR

ANEXA Nr. 2

UAT Ponoarele  
Zonă necooperativizată (NCo)

Sector cadastral nr. 17

1. DESCRIEREA IMOBILULUI																	
DATE TEREN											DATE CONSTRUCȚII						
Identificator teren	Adresă imobil	Număr cadastral	Nr. CF	Id.ETERRA	Suprafața măsurată	Intravilan / extra.(I/E)	Nr. top.	Nr. tarla	Nr. parcelă	Categorie folosință	Suprafață parcelă	Identificator construcție	Cod grupă destinație	Suprafața construită	Nr. niveluri	Nr. CF	Constr. cu acte (DA/NU)
5516	Tarla: -, Parcela: -				2640	E				F	2640						

2. PROPRIETATEA / POSESIA													
Titularul dreptului / posesiei			Proprietar=1 / Posesor=0	Data nașterii / CUI	Domiciliu / Sediul	Cota parte	Identificator entitate asociată	Cotă parte teren UI	Mod de dobândire	Act juridic			Obs. privitoare la proprietar
Nume / Denumire	Inițiala tatălui	Prenume								Tip act	Nr. act / data	Emitent	
LAPADATESCU		ANGHEL	1	29.06.1968	Loc. Neidentificata, UAT. Ponoarele, Jud. Mehedinți	1/1	5516		Hotărâre Judecătorească	hotărâre judecătorească	SC NR. 76 / 07.02.2007	JUDECATORIA BAI DE ARAMA	

3. SARCINI / DEZMEMBRĂMINTE													
Titular			Data nașterii / CUI	Domiciliu / Sediul	Tipul sarcinii sau al dezmembrămintelor dreptului de proprietate	Cota parte	Identificator entitate asociată	Act juridic			Valoare ipotecă	Tip monedă	
Nume / Denumire	Inițiala tatălui	Prenume						Tip act	Nr. act / data	Emitent			
-	-	-	-	-	-	-	-	-	-	-	-	-	-

4. NOTĂRI, PROCESE, INTERDICȚII					5. OBSERVAȚII		
Tipul notării	Tip act	Nr. act/data	Emitent	Identificator entitate asociată	Imobil împrejmuit/ neîmprejmuit	Imobil contestat/ necontestat	Alte observații
-	-	-	-	-	Neîmprejmuit		



## REGISTRUL CADASTRAL AL IMOBILELOR

ANEXA Nr. 2

UAT Ponoarele  
Zonă necooperativizată (NCo)

Sector cadastral nr. 17

1. DESCRIEREA IMOBILULUI																	
DATE TEREN												DATE CONSTRUCȚII					
Identificator teren	Adresă imobil	Număr cadastral	Nr. CF	Id.ETERRA	Suprafața măsurată	Intravilan / extra.(I/E)	Nr. top.	Nr. tarla	Nr. parcelă	Categorie folosință	Suprafață parcelă	Identificator construcție	Cod grupă destinație	Suprafața construită	Nr. niveluri	Nr. CF	Constr. cu acte (DA/NU)
5517	Tarla: -, Parcela: -				65	E				P	65						

2. PROPRIETATEA / POSESIA													
Titularul dreptului / posesiei			Proprietar=1 / Posesor=0	Data nașterii / CUI	Domiciliu / Sediu	Cota parte	Identificator entitate asociată	Cotă parte teren UI	Mod de dobândire	Act juridic			Obs. privitoare la proprietar
Nume / Denumire	Inițiala tatălui	Prenume								Tip act	Nr. act / data	Emitent	
PROPRIETAR		NEIDENTIFICAT	1		Loc. Neidentificata, UAT. Ponoarele, Jud. Mehedinți	1/1	5517		Lege	act normativ	L.7 / 13.03.1996	PARLAMENTUL ROMANIEI	
MARTINESCU		ELISAVETA		17.05.1962	Loc. Neidentificata, UAT. Ponoarele, Jud. Mehedinți		5517			act normativ	L.7 / 13.03.1996	PARLAMENTUL ROMANIEI	POSESOR

3. SARCINI / DEZMEMBRĂMINTE												
Titular			Data nașterii / CUI	Domiciliu / Sediu	Tipul sarcinii sau al dezmembrămintelor dreptului de proprietate	Cota parte	Identificator entitate asociată	Act juridic			Valoare ipotecă	Tip monedă
Nume / Denumire	Inițiala tatălui	Prenume						Tip act	Nr. act / data	Emitent		
-	-	-	-	-	-	-	-	-	-	-	-	-

4. NOTĂRI, PROCESE, INTERDICȚII					5. OBSERVAȚII		
Tipul notării	Tip act	Nr. act/ data	Emitent	Identificator entitate asociată	Imobil împrejmuit/ neîmprejmuit	Imobil contestat/ necontestat	Alte observații
NOTARE POSESIE	act normativ	L.7 / 13.03.1996	PARLAMENTUL ROMANIEI	5517	Neîmprejmuit		



## REGISTRUL CADASTRAL AL IMOBILELOR

ANEXA Nr. 2

UAT Ponoarele  
Zonă necooperativizată (NCo)

Sector cadastral nr. 17

1. DESCRIEREA IMOBILULUI																	
DATE TEREN												DATE CONSTRUCȚII					
Identificator teren	Adresă imobil	Număr cadastral	Nr. CF	Id.ETERRA	Suprafața măsurată	Intravilan / extra.(I/E)	Nr. top.	Nr. tarla	Nr. parcelă	Categorie folosință	Suprafața parcelă	Identificator construcție	Cod grupă destinație	Suprafața construită	Nr. niveluri	Nr. CF	Constr. cu acte (DA/NU)
5518	Tarla: -, Parcela: -				123	E				P	123						

2. PROPRIETATEA / POSESIA													
Titularul dreptului / posesiei			Proprietar=1 / Posesor=0	Data nașterii / CUI	Domiciliu / Sediul	Cota parte	Identificator entitate asociată	Cotă parte teren UI	Mod de dobândire	Act juridic			Obs. privitoare la proprietar
Nume / Denumire	Inițiala tatălui	Prenume								Tip act	Nr. act / data	Emitent	
PROPRIETAR		NEIDENTIFICAT	1		Loc. Neidentificata, UAT. Ponoarele, Jud. Mehedinți	1/1	5518		Lege	act normativ	L.7 / 13.03.1996	PARLAMENTUL ROMANIEI	
CRACIUNESCU		GHEORGHE		25.12.1961	Loc. Neidentificata, UAT. Ponoarele, Jud. Mehedinți		5518			act normativ	L.7 / 13.03.1996	PARLAMENTUL ROMANIEI	POSESOR

3. SARCINI / DEZMEMBRĂMINTE													
Titular			Data nașterii / CUI	Domiciliu / Sediul	Tipul sarcinii sau al dezmembrămintelor dreptului de proprietate	Cota parte	Identificator entitate asociată	Act juridic			Valoare ipotecă	Tip monedă	
Nume / Denumire	Inițiala tatălui	Prenume						Tip act	Nr. act / data	Emitent			
-	-	-	-	-	-	-	-	-	-	-	-	-	-

4. NOTĂRI, PROCESE, INTERDICȚII					5. OBSERVAȚII		
Tipul notării	Tip act	Nr. act/ data	Emitent	Identificator entitate asociată	Imobil împrejmuit/ neîmprejmuit	Imobil contestat/ necontestat	Alte observații
NOTARE POSESIE	act normativ	L.7 / 13.03.1996	PARLAMENTUL ROMANIEI	5518	Neîmprejmuit		



## REGISTRUL CADASTRAL AL IMOBILELOR

ANEXA Nr. 2

UAT Ponoarele  
Zonă necooperativizată (NCo)

Sector cadastral nr. 17

1. DESCRIEREA IMOBILULUI																	
DATE TEREN												DATE CONSTRUCȚII					
Identificator teren	Adresă imobil	Număr cadastral	Nr. CF	Id.ETERRA	Suprafața măsurată	Intravilan / extra.(I/E)	Nr. top.	Nr. tarla	Nr. parcelă	Categorie folosință	Suprafața parcelă	Identificator construcție	Cod grupă destinație	Suprafața construită	Nr. niveluri	Nr. CF	Constr. cu acte (DA/NU)
5519	Tarla: -, Parcela: -				115	E				P	115						

2. PROPRIETATEA / POSESIA													
Titularul dreptului / posesiei			Proprietar=1 / Posesor=0	Data nașterii / CUI	Domiciliu / Sediu	Cota parte	Identificator entitate asociată	Cotă parte teren UI	Mod de dobândire	Act juridic			Obs. privitoare la proprietar
Nume / Denumire	Inițiala tatălui	Prenume								Tip act	Nr. act / data	Emitent	
PROPRIETAR		NEIDENTIFICAT	1		Loc. Neidentificata, UAT. Ponoarele, Jud. Mehedinți	1/1	5519		Lege	act normativ	L.7 / 13.03.1996	PARLAMENTUL ROMANIEI	
MAIMUT		GHEORGHE		10.06.1945	Loc. Neidentificata, UAT. Ponoarele, Jud. Mehedinți		5519			act normativ	L.7 / 13.03.1996	PARLAMENTUL ROMANIEI	POSESOR

3. SARCINI / DEZMEMBRĂMINTE													
Titular			Data nașterii / CUI	Domiciliu / Sediu	Tipul sarcinii sau al dezmembrămintelor dreptului de proprietate	Cota parte	Identificator entitate asociată	Act juridic			Valoare ipotecă	Tip monedă	
Nume / Denumire	Inițiala tatălui	Prenume						Tip act	Nr. act / data	Emitent			
-	-	-	-	-	-	-	-	-	-	-	-	-	-

4. NOTĂRI, PROCESE, INTERDICȚII					5. OBSERVAȚII		
Tipul notării	Tip act	Nr. act/ data	Emitent	Identificator entitate asociată	Imobil împrejmuit/ neîmprejmuit	Imobil contestat/ necontestat	Alte observații
NOTARE POSESIE	act normativ	L.7 / 13.03.1996	PARLAMENTUL ROMANIEI	5519	Neîmprejmuit		



## REGISTRUL CADASTRAL AL IMOBILELOR

ANEXA Nr. 2

UAT Ponoarele  
Zonă necooperativizată (NCo)

Sector cadastral nr. 17

1. DESCRIEREA IMOBILULUI																	
DATE TEREN											DATE CONSTRUCȚII						
Identificator teren	Adresă imobil	Număr cadastral	Nr. CF	Id.ETERRA	Suprafața măsurată	Intravilan / extra.(I/E)	Nr. top.	Nr. tarla	Nr. parcelă	Categorie folosință	Suprafață parcelă	Identificator construcție	Cod grupă destinație	Suprafața construită	Nr. niveluri	Nr. CF	Constr. cu acte (DA/NU)
5520	Tarla: -, Parcela: -				925	E				PD	925						

2. PROPRIETATEA / POSESIA													
Titularul dreptului / posesiei			Proprietar=1 / Posesor=0	Data nașterii / CUI	Domiciliu / Sediul	Cota parte	Identificator entitate asociată	Cotă parte teren UI	Mod de dobândire	Act juridic			Obs. privitoare la proprietar
Nume / Denumire	Inițiala tatălui	Prenume								Tip act	Nr. act / data	Emitent	
PROPRIETAR		NEIDENTIFICAT	0		Loc. Neidentificata, UAT. Ponoarele, Jud. Mehedinți	1/1	5520		Lege	act administrativ	6185 / 08.12.2025	PRIMARIA COMUNEI PONOARELE	
							5520			act normativ	L.7 / 13.03.1996	PARLAMENTUL ROMANIEI	

3. SARCINI / DEZMEMBRĂMINTE												
Titular			Data nașterii / CUI	Domiciliu / Sediul	Tipul sarcinii sau al dezmembrămintelor dreptului de proprietate	Cota parte	Identificator entitate asociată	Act juridic			Valoare ipotecă	Tip monedă
Nume / Denumire	Inițiala tatălui	Prenume						Tip act	Nr. act / data	Emitent		
-	-	-	-	-	-	-	-	-	-	-	-	-

4. NOTĂRI, PROCESE, INTERDICȚII					5. OBSERVAȚII		
Tipul notării	Tip act	Nr. act/ data	Emitent	Identificator entitate asociată	Imobil împrejmuit/ neîmprejmuit	Imobil contestat/ necontestat	Alte observații
Se noteaza mentiunea de proprietar neidentificat.	act normativ	L.7 / 13.03.1996	PARLAMENTUL ROMANIEI	5520	Neîmprejmuit		



## REGISTRUL CADASTRAL AL IMOBILELOR

ANEXA Nr. 2

UAT Ponoarele  
Zonă necooperativizată (NCo)

Sector cadastral nr. 17

1. DESCRIEREA IMOBILULUI																	
DATE TEREN											DATE CONSTRUCȚII						
Identificator teren	Adresă imobil	Număr cadastral	Nr. CF	Id.ETERRA	Suprafața măsurată	Intravilan / extra.(I/E)	Nr. top.	Nr. tarla	Nr. parcelă	Categorie folosință	Suprafața parcelă	Identificator construcție	Cod grupă destinație	Suprafața construită	Nr. niveluri	Nr. CF	Constr. cu acte (DA/NU)
5521	Tarla: -, Parcela: -				371	E				P	371						

2. PROPRIETATEA / POSESIA													
Titularul dreptului / posesiei			Proprietar=1 / Posesor=0	Data nașterii / CUI	Domiciliu / Sediu	Cota parte	Identificator entitate asociată	Cotă parte teren UI	Mod de dobândire	Act juridic			Obs. privitoare la proprietar
Nume / Denumire	Inițiala tatălui	Prenume								Tip act	Nr. act / data	Emitent	
PROPRIETAR		NEIDENTIFICAT	1		Loc. Neidentificata, UAT. Ponoarele, Jud. Mehedinți	1/1	5521		Lege	act normativ	L.7 / 13.03.1996	PARLAMENTUL ROMANIEI	
COJMAN		ANA		11.06.1978	Loc. Neidentificata, UAT. Ponoarele, Jud. Mehedinți		5521			act normativ	L.7 / 13.03.1996	PARLAMENTUL ROMANIEI	POSESOR

3. SARCINI / DEZMEMBRĂMINTE												
Titular			Data nașterii / CUI	Domiciliu / Sediu	Tipul sarcinii sau al dezmembrămintelor dreptului de proprietate	Cota parte	Identificator entitate asociată	Act juridic			Valoare ipotecă	Tip monedă
Nume / Denumire	Inițiala tatălui	Prenume						Tip act	Nr. act / data	Emitent		
-	-	-	-	-	-	-	-	-	-	-	-	-

4. NOTĂRI, PROCESE, INTERDICȚII					5. OBSERVAȚII		
Tipul notării	Tip act	Nr. act/ data	Emitent	Identificator entitate asociată	Imobil împrejmuit/ neîmprejmuit	Imobil contestat/ necontestat	Alte observații
NOTARE POSESIE	act normativ	L.7 / 13.03.1996	PARLAMENTUL ROMANIEI	5521	Neîmprejmuit		



## REGISTRUL CADASTRAL AL IMOBILELOR

ANEXA Nr. 2

UAT Ponoarele  
Zonă cooperativizată (Co)

Sector cadastral nr. 17

1. DESCRIEREA IMOBILULUI																	
DATE TEREN											DATE CONSTRUCȚII						
Identificator teren	Adresă imobil	Număr cadastral	Nr. CF	Id.ETERRA	Suprafața măsurată	Intravilan / extra.(I/E)	Nr. top.	Nr. tarla	Nr. parcelă	Categorie folosință	Suprafață parcelă	Identificator construcție	Cod grupă destinație	Suprafața construită	Nr. niveluri	Nr. CF	Constr. cu acte (DA/NU)
5522	Tarla: UP VII, T40, Parcela: UA 194A, P84				1480	E		UP VII, T40	UA 194A, P84	PD	1480						

2. PROPRIETATEA / POSESIA													
Titularul dreptului / posesiei			Proprietar=1 / Posesor=0	Data nașterii / CUI	Domiciliu / Sediul	Cota parte	Identificator entitate asociată	Cotă parte teren UI	Mod de dobândire	Act juridic			Obs. privitoare la proprietar
Nume / Denumire	Inițiala tatălui	Prenume								Tip act	Nr. act / data	Emitent	
STOICU		IACOB	1	01.11.1956	Loc. Neidentificata, UAT. Ponoarele, Jud. Mehedinți	1/1	5522		Convenție	act notarial	Act de partaj voluntar nr. 1342 / 06.04.2021	NP ROSIANU DANIELA	

3. SARCINI / DEZMEMBRĂMINTE													
Titular			Data nașterii / CUI	Domiciliu / Sediul	Tipul sarcinii sau al dezmembrămintelor dreptului de proprietate	Cota parte	Identificator entitate asociată	Act juridic			Valoare ipotecă	Tip monedă	
Nume / Denumire	Inițiala tatălui	Prenume						Tip act	Nr. act / data	Emitent			
-	-	-	-	-	-	-	-	-	-	-	-	-	-

4. NOTĂRI, PROCESE, INTERDICȚII					5. OBSERVAȚII		
Tipul notării	Tip act	Nr. act/ data	Emitent	Identificator entitate asociată	Imobil împrejmuit/ neîmprejmuit	Imobil contestat/ necontestat	Alte observații
-	-	-	-	-	Neîmprejmuit		Teren forestier înscris în amenajamentul silvic.



## REGISTRUL CADASTRAL AL IMOBILELOR

ANEXA Nr. 2

UAT Ponoarele  
Zonă cooperativizată (Co)

Sector cadastral nr. 17

1. DESCRIEREA IMOBILULUI																	
DATE TEREN											DATE CONSTRUCȚII						
Identificator teren	Adresă imobil	Număr cadastral	Nr. CF	Id.ETERRA	Suprafața măsurată	Intravilan / extra.(I/E)	Nr. top.	Nr. tarla	Nr. parcelă	Categorie folosință	Suprafață parcelă	Identificator construcție	Cod grupă destinație	Suprafața construită	Nr. niveluri	Nr. CF	Constr. cu acte (DA/NU)
5523	Tarla: UP VII, T4, Parcela: UA 194A, P84				1230	E		UP VII, T4	UA 194A, P84	PD	1230						

2. PROPRIETATEA / POSESIA													
Titularul dreptului / posesiei			Proprietar=1 / Posesor=0	Data nașterii / CUI	Domiciliu / Sediu	Cota parte	Identificator entitate asociată	Cotă parte teren UI	Mod de dobândire	Act juridic			Obs. privitoare la proprietar
Nume / Denumire	Inițiala tatălui	Prenume								Tip act	Nr. act / data	Emitent	
CARAMIDARU		ELENA	1		Loc. Neidentificata, UAT. Ponoarele, Jud. Mehedinți	1/1	5523		Reconstituire	act administrativ	82801 / 23.04.2010	CJPSDDPAT MEHEDINTI	

3. SARCINI / DEZMEMBRĂMINTE												
Titular			Data nașterii / CUI	Domiciliu / Sediu	Tipul sarcinii sau al dezmembrămintelor dreptului de proprietate	Cota parte	Identificator entitate asociată	Act juridic			Valoare ipotecă	Tip monedă
Nume / Denumire	Inițiala tatălui	Prenume						Tip act	Nr. act / data	Emitent		
-	-	-	-	-	-	-	-	-	-	-	-	-

4. NOTĂRI, PROCESE, INTERDICȚII					5. OBSERVAȚII		
Tipul notării	Tip act	Nr. act/ data	Emitent	Identificator entitate asociată	Imobil împrejmuit/ neîmprejmuit	Imobil contestat/ necontestat	Alte observații
-	-	-	-	-	Neîmprejmuit		Teren forestier inscris in amenajamentul silvic. Diferenta de suprafata se regaseste la ID 5526



## REGISTRUL CADASTRAL AL IMOBILELOR

ANEXA Nr. 2

UAT Ponoarele  
Zonă necooperativizată (NCo)


Sector cadastral nr. 17

1. DESCRIEREA IMOBILULUI																	
DATE TEREN											DATE CONSTRUCȚII						
Identificator teren	Adresă imobil	Număr cadastral	Nr. CF	Id.ETERRA	Suprafața măsurată	Intravilan / extra.(I/E)	Nr. top.	Nr. tarla	Nr. parcelă	Categorie folosință	Suprafața parcelă	Identificator construcție	Cod grupă destinație	Suprafața construită	Nr. niveluri	Nr. CF	Constr. cu acte (DA/NU)
5524	Intravilan, Loc. Cracu Muntelui, Str. PRINCIPALA, Nr.8, UAT. Ponoarele, Jud. Mehedinți			53903	7431	I				CC	685	1	CL	62	2	53903-C1	DA
						I				L	406	2	CA	99	1	53903-C2	DA
						I				A	916	3	CA	15	1	53903-C3	DA
						I				F	1209						
						E				A	1016						
						E				F	3199						

2. PROPRIETATEA / POSESIA													
Titularul dreptului / posesiei			Proprietar=1 / Posesor=0	Data nașterii / CUI	Domiciliu / Sediu	Cota parte	Identificator entitate asociată	Cotă parte teren UI	Mod de dobândire	Act juridic			Obs. privitoare la proprietar
Nume / Denumire	Inițiala tatălui	Prenume								Tip act	Nr. act / data	Emitent	
BUTARU		NICOLAE	1	04.09.1951	Loc. Cracu Muntelui, UAT. Ponoarele, Jud. Mehedinți	1125/7431	5524		Succesiune	act notarial	4 / 10.07.2025	Serban Ilie	
BUTARU		NICOLAE	0	04.09.1951	Loc. Cracu Muntelui, UAT. Ponoarele, Jud. Mehedinți	4448/7431	5524		Lege	act notarial	4 / 10.07.2025	Serban Ilie	
BUTARU		NICOLAE	1	04.09.1951	Loc. Cracu Muntelui, UAT. Ponoarele, Jud. Mehedinți	375/7431	5524		Succesiune	act notarial	4 / 10.07.2025	Serban Ilie	
BUTARU		NICOLAE	0	04.09.1951	Loc. Cracu Muntelui, UAT. Ponoarele, Jud. Mehedinți	1483/7431	5524		Lege	act notarial	4 / 10.07.2025	Serban Ilie	
BUTARU		NICOLAE	1	04.09.1951	Loc. Cracu Muntelui, UAT. Ponoarele, Jud. Mehedinți	3/4	C1, C2, C3		Succesiune	act notarial	4 / 10.07.2025	Serban Ilie	
BUTARU		NICOLAE	1	04.09.1951	Loc. Cracu Muntelui, UAT. Ponoarele, Jud. Mehedinți	1/4	C1, C2, C3		Succesiune	act notarial	4 / 10.07.2025	Serban Ilie	

3. SARCINI / DEZMEMBRĂMINTE											
Titular			Data nașterii / CUI	Domiciliu / Sediu	Tipul sarcinii sau al dezmembrămintelor dreptului de proprietate	Cota parte	Identificator entitate asociată	Act juridic			Tip moneda
Nume / Denumire	Inițiala tatălui	Prenume						Tip act	Nr. act / data	Emitent	
-	-	-	-	-	-	-	-	-	-	-	-

4. NOTĂRI, PROCESE, INTERDICȚII					5. OBSERVAȚII		
Tipul notării	Tip act	Nr. act / data	Emitent	Identificator entitate asociată	Imobil împrejmuit / neîmprejmuit	Imobil contestat / necontestat	Alte observații
-	-	-	-	-	Neîmprejmuit		



## REGISTRUL CADASTRAL AL IMOBILELOR

ANEXA Nr. 2

UAT Ponoarele  
Zonă necooperativizată (NCo)

Sector cadastral nr. 17

1. DESCRIEREA IMOBILULUI																	
DATE TEREN											DATE CONSTRUCȚII						
Identificator teren	Adresă imobil	Număr cadastral	Nr. CF	Id.ETERRA	Suprafața măsurată	Intravilan / extra.(I/E)	Nr. top.	Nr. tarla	Nr. parcelă	Categorie folosință	Suprafață parcelă	Identificator construcție	Cod grupă destinație	Suprafața construită	Nr. niveluri	Nr. CF	Constr. cu acte (DA/NU)
5525	Intravilan, Loc. Cracu Muntelui, Str. PRINCIPALA, Nr.10, UAT. Ponoarele, Jud. Mehedinți			50212	21194	I				CC	874	1	CL	117	3	50212-C1	DA
						I				A	280	2	CA	29	1	50212-C2	DA
						I				L	500	3	CA	20	1	50212-C3	DA
						I				V	100	4	CA	26	1	50212-C4	DA
						I				F	5137						
						E				V	342						
						E				A	1857						
						E				F	12104						

2. PROPRIETATEA / POSESIA													
Titularul dreptului / posesiei			Proprietar=1 / Posesor=0	Data nașterii / CUI	Domiciliu / Sediul	Cota parte	Identificator entitate asociată	Cotă parte teren UI	Mod de dobândire	Act juridic			Obs. privitoare la proprietar
Nume / Denumire	Inițiala tatălui	Prenume								Tip act	Nr. act / data	Emitent	
CARAMIDARU		ELENA	1	18.10.1946	Loc. Baia de Arama, Str. MINELOR, Nr.37, UAT. Baia de Aramă, Jud. Mehedinți	1/4	5525		Convenție	act administrativ	1899 / 29.03.2012	PRIMARIA PONOARELE	-casatorita cu
CARAMIDARU		VASILE	1	12.11.1950	Loc. Neidentificata, UAT. Ponoarele, Jud. Mehedinți								
CARAMIDARU		ELENA	1	18.10.1946	Loc. Baia de Arama, Str. MINELOR, Nr.37, UAT. Baia de Aramă, Jud. Mehedinți	3/4	5525		Convenție	act administrativ	1899 / 29.03.2012	PRIMARIA PONOARELE	-casatorita cu
CARAMIDARU		ELENA	1	18.10.1946	Loc. Baia de Arama, Str. MINELOR, Nr.37, UAT. Baia de Aramă, Jud. Mehedinți	1/1	C1, C2		Construire	act administrativ	1899 / 29.03.2012	PRIMARIA PONOARELE	-casatorita cu
CARAMIDARU		VASILE	1	12.11.1950	Loc. Neidentificata, UAT. Ponoarele, Jud. Mehedinți								
CARAMIDARU		ELENA	1	18.10.1946	Loc. Baia de Arama, Str. MINELOR, Nr.37, UAT. Baia de Aramă, Jud. Mehedinți	1/1	C3, C4		Construire	act normativ	L.7 / 13.03.1996	PARLAMENTUL ROMANIEI	-casatorita cu
CARAMIDARU		VASILE	1	12.11.1950	Loc. Neidentificata, UAT. Ponoarele, Jud. Mehedinți								



**3. SARCINI / DEZMEMBRĂMINTE**

Titular			Data nașterii / CUI	Domiciliu / Sediul	Tipul sarcinii sau al dezmembrămintelor dreptului de proprietate	Cota parte	Identificator entitate asociată	Act juridic			Valoare ipotecă	Tip monedă
Nume / Denumire	Inițiala tatălui	Prenume						Tip act	Nr. act / data	Emitent		
CIOATA		DOMNICA		Loc. Neidentificata, UAT. Ponoarele, Jud. Mehedinți			5525, C1, C2, C3, C4	act administrativ	2048 / 14.10.1998	BNP ILIE SERBAN		

**4. NOTĂRI, PROCESE, INTERDICȚII**

Tipul notării	Tip act	Nr. act / data	Emitent	Identificator entitate asociată
se noteaza preluare uzufruct viager transcris sub nr:203/1998 de BNP-Ilie Serban,asupra cotei de 1/4 din imobilul teren si 5/8 din constructii in favoarea lui	act administrativ	2048 / 14.10.1998	BNP ILIE SERBAN	5525, C1, C2, C3, C4

**5. OBSERVAȚII**

Imobil împrejmuit / neîmprejmuit	Imobil contestat / necontestat	Alte observații
Neîmprejmuit		



## REGISTRUL CADASTRAL AL IMOBILELOR

ANEXA Nr. 2

UAT Ponoarele  
Zonă cooperativizată (Co)

Sector cadastral nr. 17

1. DESCRIEREA IMOBILULUI																	
DATE TEREN											DATE CONSTRUCȚII						
Identificator teren	Adresă imobil	Număr cadastral	Nr. CF	Id.ETERRA	Suprafața măsurată	Intravilan / extra.(I/E)	Nr. top.	Nr. tarla	Nr. parcelă	Categorie folosință	Suprafață parcelă	Identificator construcție	Cod grupă destinație	Suprafața construită	Nr. niveluri	Nr. CF	Constr. cu acte (DA/NU)
5526	Tarla: UP VII, T4, Parcela: UA 194A, P84				15000	E		UP VII, T4	UA 194A, P84	PD	15000						

2. PROPRIETATEA / POSESIA													
Titularul dreptului / posesiei			Proprietar=1 / Posesor=0	Data nașterii / CUI	Domiciliu / Sediu	Cota parte	Identificator entitate asociată	Cotă parte teren UI	Mod de dobândire	Act juridic			Obs. privitoare la proprietar
Nume / Denumire	Inițiala tatălui	Prenume								Tip act	Nr. act / data	Emitent	
CARAMIDARU		ELENA	1		Loc. Neidentificata, UAT. Ponoarele, Jud. Mehedinți	1/1	5526		Reconstituire	act administrativ	82801 / 23.04.2010	CJPSDDPAT MEHEDINTI	

3. SARCINI / DEZMEMBRĂMINTE												
Titular			Data nașterii / CUI	Domiciliu / Sediu	Tipul sarcinii sau al dezmembrămintelor dreptului de proprietate	Cota parte	Identificator entitate asociată	Act juridic			Valoare ipotecă	Tip monedă
Nume / Denumire	Inițiala tatălui	Prenume						Tip act	Nr. act / data	Emitent		
-	-	-	-	-	-	-	-	-	-	-	-	-

4. NOTĂRI, PROCESE, INTERDICȚII					5. OBSERVAȚII		
Tipul notării	Tip act	Nr. act/ data	Emitent	Identificator entitate asociată	Imobil împrejmuit/ neîmprejmuit	Imobil contestat/ necontestat	Alte observații
-	-	-	-	-	Neîmprejmuit		Teren forestier înscris în amenajamentul silvic. Diferența de suprafața se regăsește la ID 5523.



## REGISTRUL CADASTRAL AL IMOBILELOR

ANEXA Nr. 2

UAT Ponoarele  
Zonă necooperativizată (NCo)

Sector cadastral nr. 17

1. DESCRIEREA IMOBILULUI																	
DATE TEREN											DATE CONSTRUCȚII						
Identificator teren	Adresă imobil	Număr cadastral	Nr. CF	Id.ETERRA	Suprafața măsurată	Intravilan / extra.(I/E)	Nr. top.	Nr. tarla	Nr. parcelă	Categorie folosință	Suprafață parcelă	Identificator construcție	Cod grupă destinație	Suprafața construită	Nr. niveluri	Nr. CF	Constr. cu acte (DA/NU)
5527	Intravilan, Loc. Cracu Muntelui, Str. CIREȘILOR, Nr.14, UAT. Ponoarele, Jud. Mehedinți				3600	I				CC	377	1	CL	79	1		DA
						E				F	1395	2	CA	41	1		DA
						I				F	1828						

2. PROPRIETATEA / POSESIA													
Titularul dreptului / posesiei			Proprietar=1 / Posesor=0	Data nașterii / CUI	Domiciliu / Sediul	Cota parte	Identificator entitate asociată	Cotă parte teren UI	Mod de dobândire	Act juridic			Obs. privitoare la proprietar
Nume / Denumire	Inițiala tatălui	Prenume								Tip act	Nr. act / data	Emitent	
VIRZOB		DORINA	1	11.05.1957	Loc. Neidentificata, UAT. Ponoarele, Jud. Mehedinți	1/1	5527		Hotărâre Judecătorească	hotărâre judecătorească	SC NR. 78/2021 / 10.03.2021	JUDECATORIA BAIA DE ARAMA	
VIRZOB		DORINA	1	11.05.1957	Loc. Neidentificata, UAT. Ponoarele, Jud. Mehedinți	1/1	C1		Hotărâre Judecătorească	hotărâre judecătorească	SC NR. 78/2021 / 10.03.2021	JUDECATORIA BAIA DE ARAMA	
VIRZOB		SAVASTITA	1	24.06.1949	Loc. Neidentificata, UAT. Ponoarele, Jud. Mehedinți								
VIRZOB		DORINA	1	11.05.1957	Loc. Neidentificata, UAT. Ponoarele, Jud. Mehedinți	1/1	C2		Construire	act normativ	L.7 / 13.03.1996	PARLAMENTUL ROMANIEI	

3. SARCINI / DEZMEMBRĂMINTE													
Titular			Data nașterii / CUI	Domiciliu / Sediul	Tipul sarcinii sau al dezmembrămintelor dreptului de proprietate	Cota parte	Identificator entitate asociată	Act juridic			Valoare ipotecă	Tip monedă	
Nume / Denumire	Inițiala tatălui	Prenume						Tip act	Nr. act / data	Emitent			
VIRZOB		DORIN-RAZVAN		Loc. Neidentificata, UAT. Ponoarele, Jud. Mehedinți			5527, C1, C2	hotărâre judecătorească	SC NR. 78/2021 / 10.03.2021	JUDECATORIA BAIA DE ARAMA			
IACOB		OANA-MADALINA		Loc. Neidentificata, UAT. Ponoarele, Jud. Mehedinți			5527, C1, C2	hotărâre judecătorească	SC NR. 78/2021 / 10.03.2021	JUDECATORIA BAIA DE ARAMA			
VIRZOB		LUCRETIA-LAURA		Loc. Neidentificata, UAT. Ponoarele, Jud. Mehedinți			5527, C1, C2	hotărâre judecătorească	SC NR. 78/2021 / 10.03.2021	JUDECATORIA BAIA DE ARAMA			

4. NOTĂRI, PROCESE, INTERDICȚII						5. OBSERVAȚII	
Tipul notării	Tip act	Nr. act/data	Emitent	Identificator entitate asociată	Imobil împrejmuit/ neîmprejmuit	Imobil contestat/ necontestat	Alte observații
Se noteaza sulta pentru suma de 3000 Euro, in favoarea lui:	hotărâre judecătorească	SC NR. 78/2021 / 10.03.2021	JUDECATORIA BAIA DE ARAMA	5527, C1, C2	Neîmprejmuit		
Se noteaza sulta pentru suma de 3000 Euro, in favoarea lui:				5527, C1, C2			



4. NOTĂRI, PROCESE, INTERDICȚII					5. OBSERVAȚII		
Tipul notării	Tip act	Nr. act/ data	Emitent	Identificator entitate asociată	Imobil împrejmuit/ neîmprejmuit	Imobil contestat/ necontestat	Alte observații
Se noteaza sulta pentru suma de 3000 Euro, in favoarea lui:	hotărâre judecătorească	SC NR. 78/2021 / 10.03.2021	JUDECATORIA BAI A DE ARAMA	5527, C1, C2	Neîmprejmuit		



## REGISTRUL CADASTRAL AL IMOBILELOR

ANEXA Nr. 2

UAT Ponoarele  
Zonă necooperativizată (NCo)

Sector cadastral nr. 17

1. DESCRIEREA IMOBILULUI																	
DATE TEREN											DATE CONSTRUCȚII						
Identificator teren	Adresă imobil	Număr cadastral	Nr. CF	Id.ETERRA	Suprafața măsurată	Intravilan / extra.(I/E)	Nr. top.	Nr. tarla	Nr. parcelă	Categorie folosință	Suprafață parcelă	Identificator construcție	Cod grupă destinație	Suprafața construită	Nr. niveluri	Nr. CF	Constr. cu acte (DA/NU)
5528	Intravilan, Loc. Cracu Muntelui, Str. BISERICII, UAT. Ponoarele, Jud. Mehedinți				2515	I				F	851						
						E				A	560						
						E				F	1104						

2. PROPRIETATEA / POSESIA													
Titularul dreptului / posesiei			Proprietar=1 / Posesor=0	Data nașterii / CUI	Domiciliu / Sediul	Cota parte	Identificator entitate asociată	Cotă parte teren UI	Mod de dobândire	Act juridic			Obs. privitoare la proprietar
Nume / Denumire	Inițiala tatălui	Prenume								Tip act	Nr. act / data	Emitent	
PROPRIETAR		NEIDENTIFICAT	1		Loc. Neidentificata, UAT. Ponoarele, Jud. Mehedinți	1/1	5528		Lege	act normativ	L.7 / 13.03.1996	PARLAMENTUL ROMANIEI	
RADUICA		CONSTANTIN		17.05.1944	Loc. Neidentificata, UAT. Ponoarele, Jud. Mehedinți		5528			act normativ	L.7 / 13.03.1996	PARLAMENTUL ROMANIEI	POSESOR

3. SARCINI / DEZMEMBRĂMINTE												
Titular			Data nașterii / CUI	Domiciliu / Sediul	Tipul sarcinii sau al dezmembrămintelor dreptului de proprietate	Cota parte	Identificator entitate asociată	Act juridic			Valoare ipotecă	Tip monedă
Nume / Denumire	Inițiala tatălui	Prenume						Tip act	Nr. act / data	Emitent		
-	-	-	-	-	-	-	-	-	-	-	-	-

4. NOTĂRI, PROCESE, INTERDICȚII					5. OBSERVAȚII		
Tipul notării	Tip act	Nr. act/ data	Emitent	Identificator entitate asociată	Imobil împrejmuit/ neîmprejmuit	Imobil contestat/ necontestat	Alte observații
NOTARE POSESIE	act normativ	L.7 / 13.03.1996	PARLAMENTUL ROMANIEI	5528	Neîmprejmuit		



## REGISTRUL CADASTRAL AL IMOBILELOR

ANEXA Nr. 2

UAT Ponoarele  
Zonă necooperativizată (NCo)

Sector cadastral nr. 17

1. DESCRIEREA IMOBILULUI																	
DATE TEREN											DATE CONSTRUCȚII						
Identificator teren	Adresă imobil	Număr cadastral	Nr. CF	Id.ETERRA	Suprafața măsurată	Intravilan / extra.(I/E)	Nr. top.	Nr. tarla	Nr. parcelă	Categorie folosință	Suprafață parcelă	Identificator construcție	Cod grupă destinație	Suprafața construită	Nr. niveluri	Nr. CF	Constr. cu acte (DA/NU)
5529	Intravilan, Loc. Cracu Muntelui, Str. BISERICII, Nr.24, UAT. Ponoarele, Jud. Mehedinți				5486	I				F	564	1	CL	70	1		DA
						I				CC	418						
						E				A	260						
						E				F	4244						

2. PROPRIETATEA / POSESIA													
Titularul dreptului / posesiei			Proprietar=1 / Posesor=0	Data nașterii / CUI	Domiciliu / Sediul	Cota parte	Identificator entitate asociată	Cotă parte teren UI	Mod de dobândire	Act juridic			Obs. privitoare la proprietar
Nume / Denumire	Inițiala tatălui	Prenume								Tip act	Nr. act / data	Emitent	
PROPRIETAR		NEIDENTIFICAT	1		Loc. Neidentificata, UAT. Ponoarele, Jud. Mehedinți	1/1	5529		Lege	act normativ	L.7 / 13.03.1996	PARLAMENTUL ROMANIEI	
AFTODE		ELISABETA		17.07.1949	Loc. Neidentificata, UAT. Ponoarele, Jud. Mehedinți		5529			act normativ	L.7 / 13.03.1996	PARLAMENTUL ROMANIEI	POSESOR
AFTODE		ELISABETA	1	17.07.1949	Loc. Neidentificata, UAT. Ponoarele, Jud. Mehedinți	1/1	C1		Construire	act normativ	L.7 / 13.03.1996	PARLAMENTUL ROMANIEI	POSESOR

3. SARCINI / DEZMEMBRĂMINTE												
Titular			Data nașterii / CUI	Domiciliu / Sediul	Tipul sarcinii sau al dezmembrămintelor dreptului de proprietate	Cota parte	Identificator entitate asociată	Act juridic			Valoare ipotecă	Tip monedă
Nume / Denumire	Inițiala tatălui	Prenume						Tip act	Nr. act / data	Emitent		
-	-	-	-	-	-	-	-	-	-	-	-	-

4. NOTĂRI, PROCESE, INTERDICȚII					5. OBSERVAȚII		
Tipul notării	Tip act	Nr. act/ data	Emitent	Identificator entitate asociată	Imobil împrejmuit/ neîmprejmuit	Imobil contestat/ necontestat	Alte observații
NOTARE POSESIE	act normativ	L.7 / 13.03.1996	PARLAMENTUL ROMANIEI	5529	Neîmprejmuit		



## REGISTRUL CADASTRAL AL IMOBILELOR

ANEXA Nr. 2

UAT Ponoarele  
Zonă cooperativizată (Co)

Sector cadastral nr. 17

1. DESCRIEREA IMOBILULUI																	
DATE TEREN											DATE CONSTRUCȚII						
Identificator teren	Adresă imobil	Număr cadastral	Nr. CF	Id.ETERRA	Suprafața măsurată	Intravilan / extra.(I/E)	Nr. top.	Nr. tarla	Nr. parcelă	Categorie folosință	Suprafață parcelă	Identificator construcție	Cod grupă destinație	Suprafața construită	Nr. niveluri	Nr. CF	Constr. cu acte (DA/NU)
5530	Intravilan, Loc. Cracu Muntelui, UAT. Ponoarele, Jud. Mehedinți				1000	I		7	106/13	PD	1000						

2. PROPRIETATEA / POSESIA													
Titularul dreptului / posesiei			Proprietar=1 / Posesor=0	Data nașterii / CUI	Domiciliu / Sediu	Cota parte	Identificator entitate asociată	Cotă parte teren UI	Mod de dobândire	Act juridic			Obs. privitoare la proprietar
Nume / Denumire	Inițiala tatălui	Prenume								Tip act	Nr. act / data	Emitent	
VIRZOB		NICOLAE	1		Loc. Neidentificata, UAT. Ponoarele, Jud. Mehedinți	1/1	5530		Reconstituire	act administrativ	77328 / 20.10.1994	CJPSDDPAT MEHEDINTI	

3. SARCINI / DEZMEMBRĂMINTE													
Titular			Data nașterii / CUI	Domiciliu / Sediu	Tipul sarcinii sau al dezmembrămintelor dreptului de proprietate	Cota parte	Identificator entitate asociată	Act juridic			Valoare ipotecă	Tip monedă	
Nume / Denumire	Inițiala tatălui	Prenume						Tip act	Nr. act / data	Emitent			
-	-	-	-	-	-	-	-	-	-	-	-	-	-

4. NOTĂRI, PROCESE, INTERDICȚII					5. OBSERVAȚII		
Tipul notării	Tip act	Nr. act/ data	Emitent	Identificator entitate asociată	Imobil împrejmuit/ neîmprejmuit	Imobil contestat/ necontestat	Alte observații
-	-	-	-	-	Neîmprejmuit		



## REGISTRUL CADASTRAL AL IMOBILELOR

ANEXA Nr. 2

UAT Ponoarele  
Zonă cooperativizată (Co)

Sector cadastral nr. 17

1. DESCRIEREA IMOBILULUI																	
DATE TEREN											DATE CONSTRUCȚII						
Identificator teren	Adresă imobil	Număr cadastral	Nr. CF	Id.ETERRA	Suprafața măsurată	Intravilan / extra.(I/E)	Nr. top.	Nr. tarla	Nr. parcelă	Categorie folosință	Suprafață parcelă	Identificator construcție	Cod grupă destinație	Suprafața construită	Nr. niveluri	Nr. CF	Constr. cu acte (DA/NU)
5531	Intravilan, Loc. Cracu Muntelui, UAT. Ponoarele, Jud. Mehedinți				2800	I		7	106/17	PD	2800						

2. PROPRIETATEA / POSESIA													
Titularul dreptului / posesiei			Proprietar=1 / Posesor=0	Data nașterii / CUI	Domiciliu / Sediu	Cota parte	Identificator entitate asociată	Cotă parte teren UI	Mod de dobândire	Act juridic			Obs. privitoare la proprietar
Nume / Denumire	Inițiala tatălui	Prenume								Tip act	Nr. act / data	Emitent	
RAICU		ELENA	1		Loc. Neidentificata, UAT. Ponoarele, Jud. Mehedinți	1/1	5531		Reconstituire	act administrativ	77442 / 04.01.1995	CJPSDDPAT MEHEDINTI	
RAICU		POMPEI	1		Loc. Neidentificata, UAT. Ponoarele, Jud. Mehedinți								

3. SARCINI / DEZMEMBRĂMINTE												
Titular			Data nașterii / CUI	Domiciliu / Sediu	Tipul sarcinii sau al dezmembrămintelor dreptului de proprietate	Cota parte	Identificator entitate asociată	Act juridic			Valoare ipotecă	Tip monedă
Nume / Denumire	Inițiala tatălui	Prenume						Tip act	Nr. act / data	Emitent		
-	-	-	-	-	-	-	-	-	-	-	-	-

4. NOTĂRI, PROCESE, INTERDICȚII					5. OBSERVAȚII		
Tipul notării	Tip act	Nr. act / data	Emitent	Identificator entitate asociată	Imobil împrejmuit / neîmprejmuit	Imobil contestat / necontestat	Alte observații
-	-	-	-	-	Neîmprejmuit		



## REGISTRUL CADASTRAL AL IMOBILELOR

ANEXA Nr. 2

UAT Ponoarele  
Zonă cooperativizată (Co)

Sector cadastral nr. 17

1. DESCRIEREA IMOBILULUI																	
DATE TEREN											DATE CONSTRUCȚII						
Identificator teren	Adresă imobil	Număr cadastral	Nr. CF	Id.ETERRA	Suprafața măsurată	Intravilan / extra.(I/E)	Nr. top.	Nr. tarla	Nr. parcelă	Categorie folosință	Suprafață parcelă	Identificator construcție	Cod grupă destinație	Suprafața construită	Nr. niveluri	Nr. CF	Constr. cu acte (DA/NU)
5532	Intravilan, Loc. Cracu Muntelui, UAT. Ponoarele, Jud. Mehedinți				1900	I		7	106/15	PD	697						
						E		7	106/15	PD	1203						

2. PROPRIETATEA / POSESIA													
Titularul dreptului / posesiei			Proprietar=1 / Posesor=0	Data nașterii / CUI	Domiciliu / Sediul	Cota parte	Identificator entitate asociată	Cotă parte teren UI	Mod de dobândire	Act juridic			Obs. privitoare la proprietar
Nume / Denumire	Inițiala tatălui	Prenume								Tip act	Nr. act / data	Emitent	
TICUS		ION	1		Loc. Neidentificata, UAT. Ponoarele, Jud. Mehedinți	1/1	5532		Reconstituire	act administrativ	77320 / 19.10.1994	CJPSDDPAT MEHEDINTI	
VIRZOB		DOMNICA	1		Loc. Neidentificata, UAT. Ponoarele, Jud. Mehedinți								

3. SARCINI / DEZMEMBRĂMINTE													
Titular			Data nașterii / CUI	Domiciliu / Sediul	Tipul sarcinii sau al dezmembrămintelor dreptului de proprietate	Cota parte	Identificator entitate asociată	Act juridic			Valoare ipotecă	Tip monedă	
Nume / Denumire	Inițiala tatălui	Prenume						Tip act	Nr. act / data	Emitent			
-	-	-	-	-	-	-	-	-	-	-	-	-	-

4. NOTĂRI, PROCESE, INTERDICȚII					5. OBSERVAȚII		
Tipul notării	Tip act	Nr. act / data	Emitent	Identificator entitate asociată	Imobil împrejmuit / neîmprejmuit	Imobil contestat / necontestat	Alte observații
-	-	-	-	-	Neîmprejmuit		



## REGISTRUL CADASTRAL AL IMOBILELOR

ANEXA Nr. 2

UAT Ponoarele  
Zonă cooperativizată (Co)

Sector cadastral nr. 17

1. DESCRIEREA IMOBILULUI																	
DATE TEREN											DATE CONSTRUCȚII						
Identificator teren	Adresă imobil	Număr cadastral	Nr. CF	Id.ETERRA	Suprafața măsurată	Intravilan / extra.(I/E)	Nr. top.	Nr. tarla	Nr. parcelă	Categorie folosință	Suprafața parcelă	Identificator construcție	Cod grupă destinație	Suprafața construită	Nr. niveluri	Nr. CF	Constr. cu acte (DA/NU)
5533	Tarla: 7, Parcela: 106/16				1400	E		7	106/16	PD	1400						

2. PROPRIETATEA / POSESIA													
Titularul dreptului / posesiei			Proprietar=1 / Posesor=0	Data nașterii / CUI	Domiciliu / Sediu	Cota parte	Identificator entitate asociată	Cotă parte teren UI	Mod de dobândire	Act juridic			Obs. privitoare la proprietar
Nume / Denumire	Inițiala tatălui	Prenume								Tip act	Nr. act / data	Emitent	
RAICU		ELENA	1		Loc. Neidentificata, UAT. Ponoarele, Jud. Mehedinți	1/1	5533		Reconstituire	act administrativ	77442 / 04.01.1995	CJPSDDPAT MEHEDINTI	
RAICU		POMPEI	1		Loc. Neidentificata, UAT. Ponoarele, Jud. Mehedinți								

3. SARCINI / DEZMEMBRĂMINTE												
Titular			Data nașterii / CUI	Domiciliu / Sediu	Tipul sarcinii sau al dezmembrămintelor dreptului de proprietate	Cota parte	Identificator entitate asociată	Act juridic			Valoare ipotecă	Tip monedă
Nume / Denumire	Inițiala tatălui	Prenume						Tip act	Nr. act / data	Emitent		
-	-	-	-	-	-	-	-	-	-	-	-	-

4. NOTĂRI, PROCESE, INTERDICȚII					5. OBSERVAȚII		
Tipul notării	Tip act	Nr. act/ data	Emitent	Identificator entitate asociată	Imobil împrejmuit/ neîmprejmuit	Imobil contestat/ necontestat	Alte observații
-	-	-	-	-	Neîmprejmuit		



## REGISTRUL CADASTRAL AL IMOBILELOR

ANEXA Nr. 2

UAT Ponoarele  
Zonă necooperativizată (NCo)

Sector cadastral nr. 17

1. DESCRIEREA IMOBILULUI																	
DATE TEREN											DATE CONSTRUCȚII						
Identificator teren	Adresă imobil	Număr cadastral	Nr. CF	Id.ETERRA	Suprafața măsurată	Intravilan / extra.(I/E)	Nr. top.	Nr. tarla	Nr. parcelă	Categorie folosință	Suprafață parcelă	Identificator construcție	Cod grupă destinație	Suprafața construită	Nr. niveluri	Nr. CF	Constr. cu acte (DA/NU)
5534	Tarla: -, Parcela: -				282	E				P-I	282						

2. PROPRIETATEA / POSESIA													
Titularul dreptului / posesiei			Proprietar=1 / Posesor=0	Data nașterii / CUI	Domiciliu / Sediul	Cota parte	Identificator entitate asociată	Cotă parte teren UI	Mod de dobândire	Act juridic			Obs. privitoare la proprietar
Nume / Denumire	Inițiala tatălui	Prenume								Tip act	Nr. act / data	Emitent	
PROPRIETAR		NEIDENTIFICAT	0		Loc. Neidentificata, UAT. Ponoarele, Jud. Mehedinți	1/1	5534		Lege	act administrativ	6185 / 08.12.2025	PRIMARIA COMUNEI PONOARELE	
							5534			act normativ	L.7 / 13.03.1996	PARLAMENTUL ROMANIEI	

3. SARCINI / DEZMEMBRĂMINTE												
Titular			Data nașterii / CUI	Domiciliu / Sediul	Tipul sarcinii sau al dezmembrămintelor dreptului de proprietate	Cota parte	Identificator entitate asociată	Act juridic			Valoare ipotecă	Tip monedă
Nume / Denumire	Inițiala tatălui	Prenume						Tip act	Nr. act / data	Emitent		
-	-	-	-	-	-	-	-	-	-	-	-	-

4. NOTĂRI, PROCESE, INTERDICȚII					5. OBSERVAȚII		
Tipul notării	Tip act	Nr. act/ data	Emitent	Identificator entitate asociată	Imobil împrejmuit/ neîmprejmuit	Imobil contestat/ necontestat	Alte observații
Se noteaza mentiunea de proprietar neidentificat.	act normativ	L.7 / 13.03.1996	PARLAMENTUL ROMANIEI	5534	Neîmprejmuit		



## REGISTRUL CADASTRAL AL IMOBILELOR

ANEXA Nr. 2

UAT Ponoarele  
Zonă cooperativizată (Co)

Sector cadastral nr. 17

1. DESCRIEREA IMOBILULUI																	
DATE TEREN											DATE CONSTRUCȚII						
Identificator teren	Adresă imobil	Număr cadastral	Nr. CF	Id.ETERRA	Suprafața măsurată	Intravilan / extra.(I/E)	Nr. top.	Nr. tarla	Nr. parcelă	Categorie folosință	Suprafață parcelă	Identificator construcție	Cod grupă destinație	Suprafața construită	Nr. niveluri	Nr. CF	Constr. cu acte (DA/NU)
5535	Tarla: -, Parcela: -				552	E				PD	552						

2. PROPRIETATEA / POSESIA													
Titularul dreptului / posesiei			Proprietar=1 / Posesor=0	Data nașterii / CUI	Domiciliu / Sediu	Cota parte	Identificator entitate asociată	Cotă parte teren UI	Mod de dobândire	Act juridic			Obs. privitoare la proprietar
Nume / Denumire	Inițiala tatălui	Prenume								Tip act	Nr. act / data	Emitent	
PROPRIETAR		NEIDENTIFICAT	0		Loc. Neidentificata, UAT. Ponoarele, Jud. Mehedinți	1/1	5535		Lege	act administrativ	6185 / 08.12.2025	PRIMARIA COMUNEI PONOARELE	
							5535			act normativ	L.7 / 13.03.1996	PARLAMENTUL ROMANIEI	

3. SARCINI / DEZMEMBRĂMINTE												
Titular			Data nașterii / CUI	Domiciliu / Sediu	Tipul sarcinii sau al dezmembrămintelor dreptului de proprietate	Cota parte	Identificator entitate asociată	Act juridic			Valoare ipotecă	Tip monedă
Nume / Denumire	Inițiala tatălui	Prenume						Tip act	Nr. act / data	Emitent		
-	-	-	-	-	-	-	-	-	-	-	-	-

4. NOTĂRI, PROCESE, INTERDICȚII					5. OBSERVAȚII		
Tipul notării	Tip act	Nr. act/ data	Emitent	Identificator entitate asociată	Imobil împrejmuit/ neîmprejmuit	Imobil contestat/ necontestat	Alte observații
Se noteaza mentiunea de proprietar neidentificat.	act normativ	L.7 / 13.03.1996	PARLAMENTUL ROMANIEI	5535	Neîmprejmuit		



## REGISTRUL CADASTRAL AL IMOBILELOR

ANEXA Nr. 2

UAT Ponoarele  
Zonă cooperativizată (Co)

Sector cadastral nr. 17

1. DESCRIEREA IMOBILULUI																	
DATE TEREN											DATE CONSTRUCȚII						
Identificator teren	Adresă imobil	Număr cadastral	Nr. CF	Id.ETERRA	Suprafața măsurată	Intravilan / extra.(I/E)	Nr. top.	Nr. tarla	Nr. parcelă	Categorie folosință	Suprafață parcelă	Identificator construcție	Cod grupă destinație	Suprafața construită	Nr. niveluri	Nr. CF	Constr. cu acte (DA/NU)
5536	Tarla: -, Parcela: -				1639	E				PD	1639						

2. PROPRIETATEA / POSESIA													
Titularul dreptului / posesiei			Proprietar=1 / Posesor=0	Data nașterii / CUI	Domiciliu / Sediu	Cota parte	Identificator entitate asociată	Cotă parte teren UI	Mod de dobândire	Act juridic			Obs. privitoare la proprietar
Nume / Denumire	Inițiala tatălui	Prenume								Tip act	Nr. act / data	Emitent	
PROPRIETAR		NEIDENTIFICAT	0		Loc. Neidentificata, UAT. Ponoarele, Jud. Mehedinți	1/1	5536		Lege	act administrativ	6185 / 08.12.2025	PRIMARIA COMUNEI PONOARELE	
							5536			act normativ	L.7 / 13.03.1996	PARLAMENTUL ROMANIEI	

3. SARCINI / DEZMEMBRĂMINTE												
Titular			Data nașterii / CUI	Domiciliu / Sediu	Tipul sarcinii sau al dezmembrămintelor dreptului de proprietate	Cota parte	Identificator entitate asociată	Act juridic			Valoare ipotecă	Tip monedă
Nume / Denumire	Inițiala tatălui	Prenume						Tip act	Nr. act / data	Emitent		
-	-	-	-	-	-	-	-	-	-	-	-	-

4. NOTĂRI, PROCESE, INTERDICȚII					5. OBSERVAȚII		
Tipul notării	Tip act	Nr. act/ data	Emitent	Identificator entitate asociată	Imobil împrejmuit/ neîmprejmuit	Imobil contestat/ necontestat	Alte observații
Se noteaza mentiunea de proprietar neidentificat.	act normativ	L.7 / 13.03.1996	PARLAMENTUL ROMANIEI	5536	Neîmprejmuit		



## REGISTRUL CADASTRAL AL IMOBILELOR

ANEXA Nr. 2

UAT Ponoarele  
Zonă cooperativizată (Co)

Sector cadastral nr. 17

1. DESCRIEREA IMOBILULUI																	
DATE TEREN											DATE CONSTRUCȚII						
Identificator teren	Adresă imobil	Număr cadastral	Nr. CF	Id.ETERRA	Suprafața măsurată	Intravilan / extra.(I/E)	Nr. top.	Nr. tarla	Nr. parcelă	Categorie folosință	Suprafață parcelă	Identificator construcție	Cod grupă destinație	Suprafața construită	Nr. niveluri	Nr. CF	Constr. cu acte (DA/NU)
5537	Tarla: -, Parcela: -				3334	E				PD	3334						

2. PROPRIETATEA / POSESIA													
Titularul dreptului / posesiei			Proprietar=1 / Posesor=0	Data nașterii / CUI	Domiciliu / Sediul	Cota parte	Identificator entitate asociată	Cotă parte teren UI	Mod de dobândire	Act juridic			Obs. privitoare la proprietar
Nume / Denumire	Inițiala tatălui	Prenume								Tip act	Nr. act / data	Emitent	
PROPRIETAR		NEIDENTIFICAT	0		Loc. Neidentificata, UAT. Ponoarele, Jud. Mehedinți	1/1	5537		Lege	act administrativ	6185 / 08.12.2025	PRIMARIA COMUNEI PONOARELE	
							5537			act normativ	L.7 / 13.03.1996	PARLAMENTUL ROMANIEI	

3. SARCINI / DEZMEMBRĂMINTE												
Titular			Data nașterii / CUI	Domiciliu / Sediul	Tipul sarcinii sau al dezmembrămintelor dreptului de proprietate	Cota parte	Identificator entitate asociată	Act juridic			Valoare ipotecă	Tip monedă
Nume / Denumire	Inițiala tatălui	Prenume						Tip act	Nr. act / data	Emitent		
-	-	-	-	-	-	-	-	-	-	-	-	-

4. NOTĂRI, PROCESE, INTERDICȚII					5. OBSERVAȚII		
Tipul notării	Tip act	Nr. act / data	Emitent	Identificator entitate asociată	Imobil împrejmuit / neîmprejmuit	Imobil contestat / necontestat	Alte observații
Se noteaza mentiunea de proprietar neidentificat.	act normativ	L.7 / 13.03.1996	PARLAMENTUL ROMANIEI	5537	Neîmprejmuit		



## REGISTRUL CADASTRAL AL IMOBILELOR

ANEXA Nr. 2

UAT Ponoarele  
Zonă necooperativizată (NCo)

Sector cadastral nr. 17

1. DESCRIEREA IMOBILULUI																	
DATE TEREN											DATE CONSTRUCȚII						
Identificator teren	Adresă imobil	Număr cadastral	Nr. CF	Id.ETERRA	Suprafața măsurată	Intravilan / extra.(I/E)	Nr. top.	Nr. tarla	Nr. parcelă	Categorie folosință	Suprafață parcelă	Identificator construcție	Cod grupă destinație	Suprafața construită	Nr. niveluri	Nr. CF	Constr. cu acte (DA/NU)
5539	Intravilan, Loc. Cracu Muntelui, Str. BISERICII, UAT. Ponoarele, Jud. Mehedinți				1200	I				L	1200						

2. PROPRIETATEA / POSESIA													
Titularul dreptului / posesiei			Proprietar=1 / Posesor=0	Data nașterii / CUI	Domiciliu / Sediu	Cota parte	Identificator entitate asociată	Cotă parte teren UI	Mod de dobândire	Act juridic			Obs. privitoare la proprietar
Nume / Denumire	Inițiala tatălui	Prenume								Tip act	Nr. act / data	Emitent	
TICUS		NICOLAE	1	11.11.1952	Loc. Neidentificata, UAT. Ponoarele, Jud. Mehedinți	1/1	5539	Hotărâre Judecătorească	hotărâre judecătorească	SC NR. 837 / 03.12.2008	JUDECATORIA BAI A DE ARAMA		
TICUS		IOAN	1	Loc. Neidentificata, UAT. Ponoarele, Jud. Mehedinți									

3. SARCINI / DEZMEMBRĂMINTE												
Titular			Data nașterii / CUI	Domiciliu / Sediu	Tipul sarcinii sau al dezmembrămintelor dreptului de proprietate	Cota parte	Identificator entitate asociată	Act juridic			Valoare ipotecă	Tip monedă
Nume / Denumire	Inițiala tatălui	Prenume						Tip act	Nr. act / data	Emitent		
-	-	-	-	-	-	-	-	-	-	-	-	-

4. NOTĂRI, PROCESE, INTERDICȚII					5. OBSERVAȚII		
Tipul notării	Tip act	Nr. act / data	Emitent	Identificator entitate asociată	Imobil împrejmuit / neîmprejmuit	Imobil contestat / necontestat	Alte observații
-	-	-	-	-	Neîmprejmuit		

