


# PLAN CADASTRAL

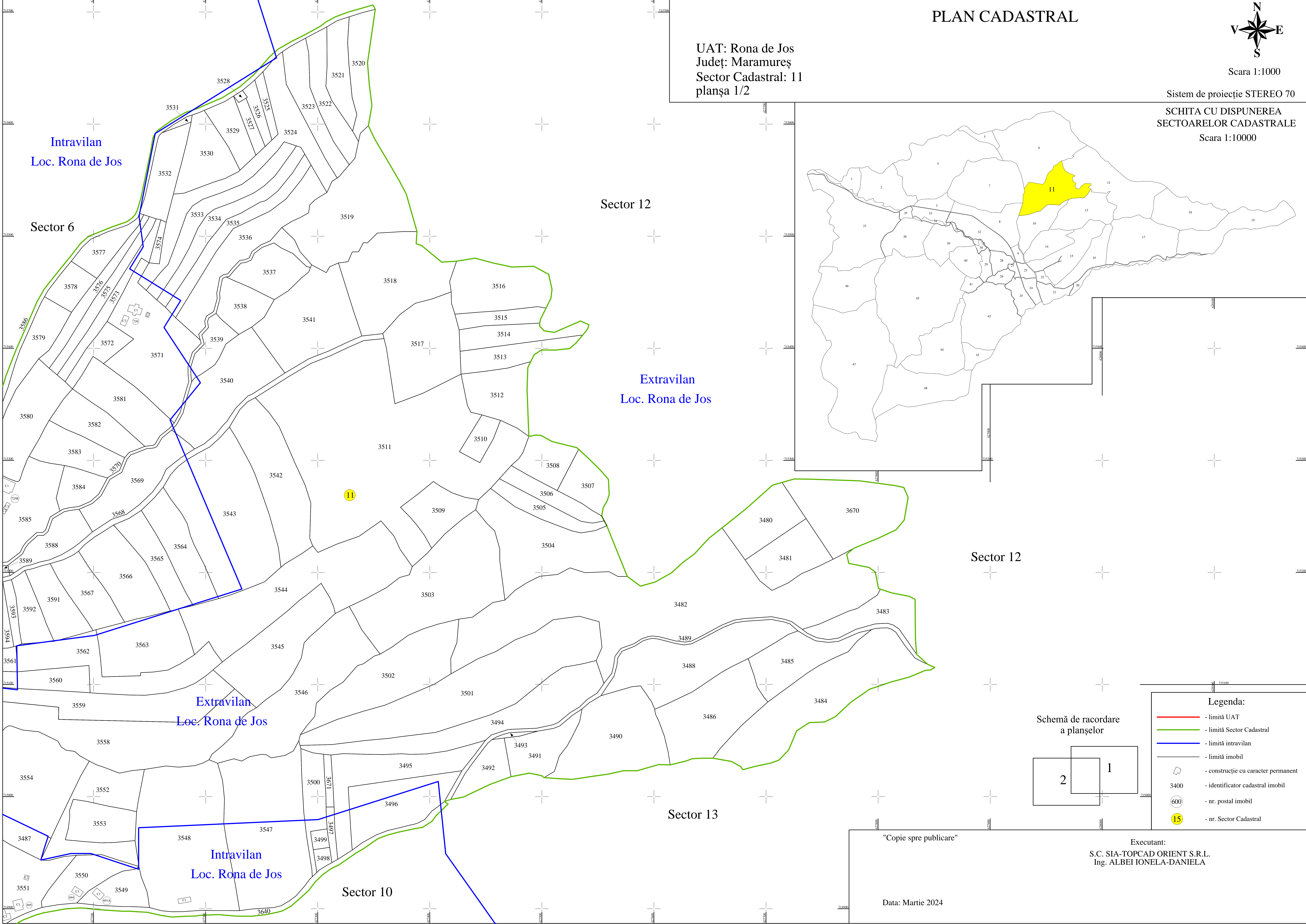


Scara 1:1000

Sistem de proiecție STEREO 70

SCHITA CU DISPUNEREA  
SECTOARELOR CADASTRALE  
Scara 1:10000

UAT: Rona de Jos  
Județ: Maramureș  
Sector Cadastral: 11  
planșa 1/2



Intravilan  
Loc. Rona de Jos

Sector 6

Sector 12

Extravilan  
Loc. Rona de Jos

Extravilan  
Loc. Rona de Jos

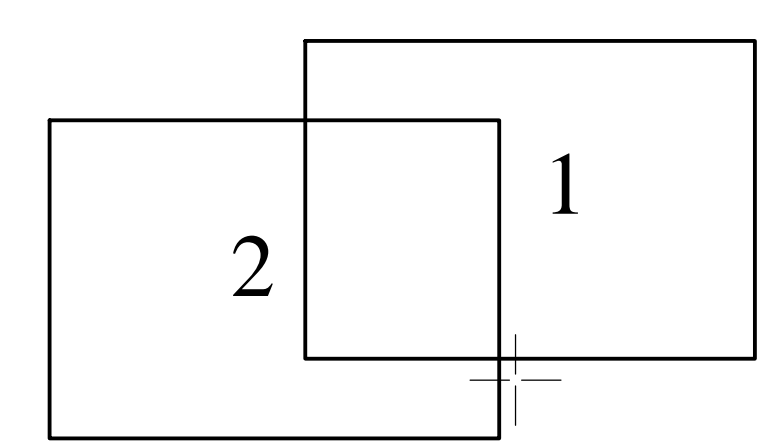
Intravilan  
Loc. Rona de Jos

Sector 10

Sector 13

Sector 12

Schemă de racordare  
a planșelor



Legenda:	
	- limită UAT
	- limită Sector Cadastral
	- limită intravilan
	- limită imobil
	- construcție cu caracter permanent
	- identificator cadastral imobil
	- nr. postal imobil
	- nr. Sector Cadastral

"Copie spre publicare"

Executant:  
S.C. SIA-TOPCAD ORIENT S.R.L.  
Ing. ALBEI IONELA-DANIELA

Data: Martie 2024