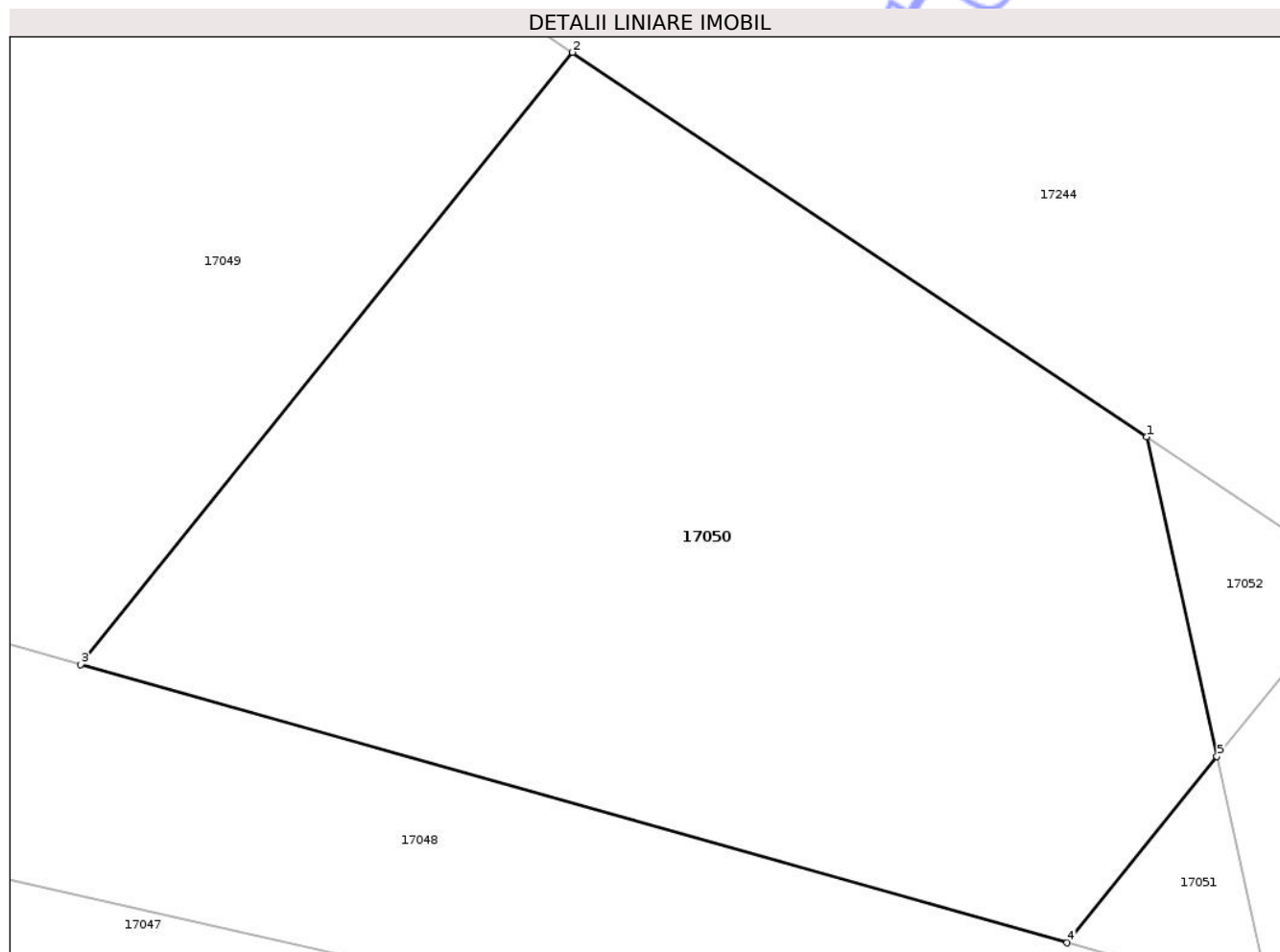


Anexa Nr. 1 La Partea I

Teren

| | | |
|--------------|--------------------------------|--|
| Nr cadastral | Suprafața (mp)* | Observații / Referințe |
| 56429 | Din acte: 600 Masurata: 435 | DIFERENTA DE SUPRAFATA SE REGASESTE LA CFE 50901 |

* Suprafața este determinată în planul de proiecție Stereo 70.



Date referitoare la teren

| Crt | Categorie folosință | Intravilan | Suprafața (mp) | Tarla | Parcelă | Nr. topo | Observații / Referințe |
|-----|---------------------|------------|----------------|-------|---------|----------|------------------------|
| 1 | arabil | DA | 435 | 41 | 329/18 | - | |

Lungime Segmente

1) Valorile lungimilor segmentelor sunt obținute din proiecție în plan.

| Punct început | X / Y | Punct sfârșit | X / Y | Lungime segment (** (m) |
|---------------|----------------------------|---------------|----------------------------|-------------------------|
| 1 | 593.885,259 336.962,644 | 2 | 593.869,284 336.973,339 | 19.225 |
| 2 | 593.869,284 336.973,339 | 3 | 593.855,595 336.956,311 | 21.848 |
| 3 | 593.855,595 336.956,311 | 4 | 593.883,042 336.948,57 | 28.518 |
| 4 | 593.883,042 336.948,57 | 5 | 593.887,21 336.953,754 | 6.652 |
| 5 | 593.887,21 336.953,754 | 1 | 593.885,259 336.962,644 | 9.102 |

** Lungimile segmentelor sunt determinate în planul de proiecție Stereo 70 și sunt rotunjite la 1 milimetru.

*** Distanța dintre puncte este formată din segmente cumulate ce sunt mai mici decât valoarea 1 milimetru.

Neutilizabil în Circuitul
Civil

**DATE DESPRE IMOBILUL NR. 17055**

Oficiul de Cadastru și Publicitate Imobiliară ILFOV
Biroul de Cadastru și Publicitate Imobiliară Buftea

A. Partea I. Descrierea imobilului

TEREN Intravilan

Nr. cadastral vechi:977/1/1

Adresa: Loc. Stefanestii De Jos, Jud. Ilfov

| Nr. Crt | Nr cadastral Nr. topografic | Suprafața* (mp) | Observații / Referințe |
|---------|-----------------------------|----------------------------------|---|
| A1 | 56430 | Din acte: 2.863 Masurata: 925 | Sector cadastral:39 Teren neimprejmuit; DIFERENTA DE SUPRAFATA SE REGASESTE LA CFE 50901 |

B. Partea II. Proprietari și acte

| Inscrieri privitoare la dreptul de proprietate și alte drepturi reale | Referințe |
|--|-----------|
| 244505 / 30/09/2016 | |
| Act Administrativ nr. hotararea de stabilire a despagubirilor nr. 122, din 23/04/2009 emis de CNADNR SA (; proces verbal de stabilire a cuantumului despagubirilor nr.122/07.04.2009); | |
| B1 | A1 |
| Se infiinteaza cartea funciara 56430 UAT Stefanestii de Jos a imobilului cu numarul cadastral 977/1/1 rezultat din dezmembrarea imobilului cu numarul cadastral 977 inscris in cartea funciara 52656- in temeiul Legii nr. 198/2004- | |
| B2 | A1 |
| Intabulare, drept de PROPRIETATE, dobandit prin Expropriere, cota actuala 1/1, cota initiala 1/1 1) STATUL ROMAN PRIN CNADNR SA, CIF:99999999999999, ; LIPSA CUI | |

C. Partea III. SARCINI .

| Inscrieri privind dezmembramintele dreptului de proprietate, drepturi reale de garanție și sarcini | Referințe |
|--|-----------|
| NU SUNT | |

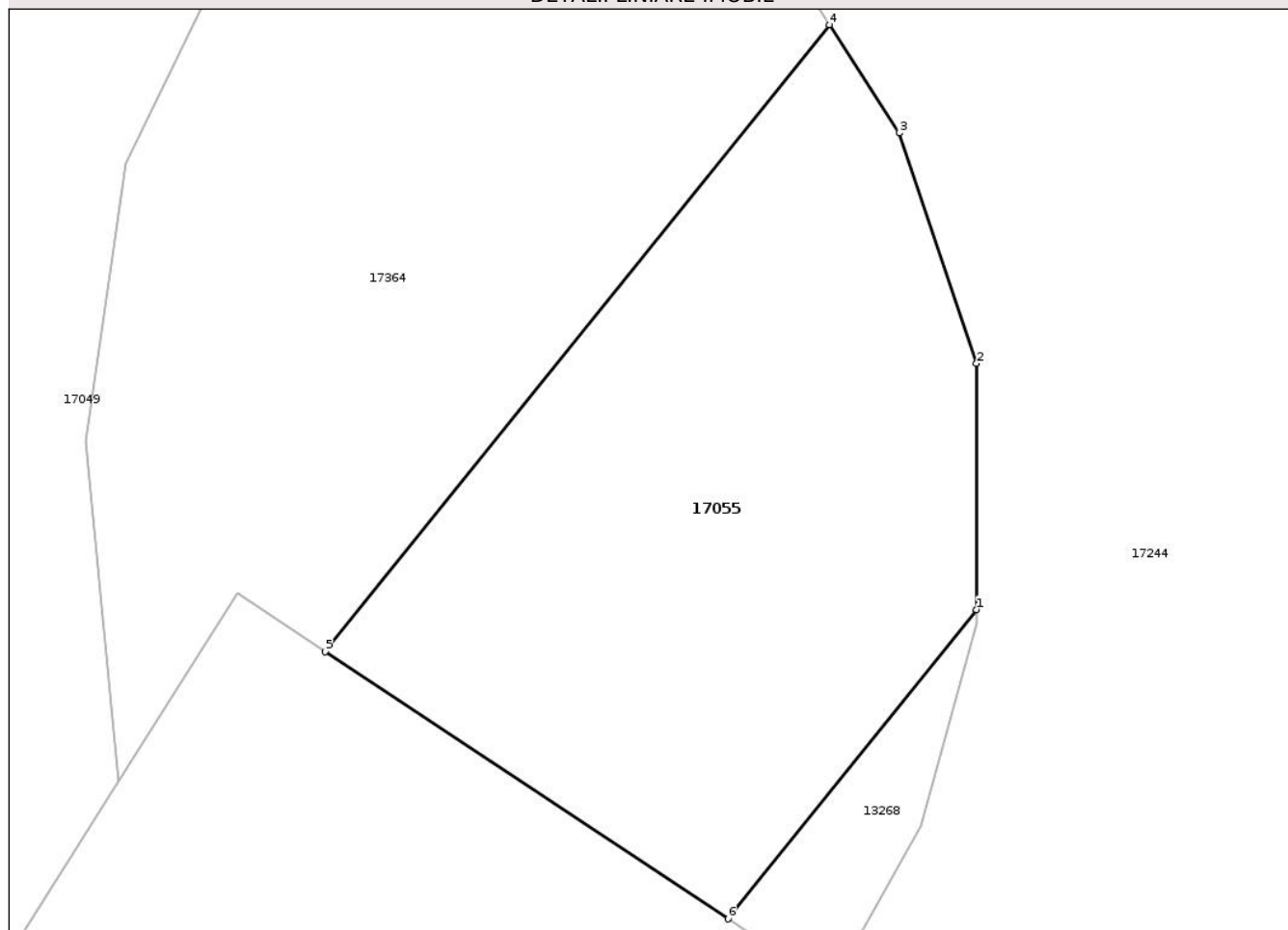
Anexa Nr. 1 La Partea I

Teren

| | | |
|--------------|----------------------------------|--|
| Nr cadastral | Suprafața (mp)* | Observații / Referințe |
| 56430 | Din acte: 2.863 Masurata: 925 | DIFERENTA DE SUPRAFATA SE REGASESTE LA CFE 50901 |

* Suprafața este determinată în planul de proiecție Stereo 70.

DETALII LINIARE IMOBIL



Date referitoare la teren

| Crt | Categorie folosință | Intra vilan | Suprafața (mp) | Tarla | Parcelă | Nr. topo | Observații / Referințe |
|-----|---------------------|-------------|----------------|-------|---------|----------|------------------------|
| 1 | arabil | DA | 925 | 41 | 329/18 | - | |

Lungime Segmente

1) Valorile lungimilor segmentelor sunt obținute din proiecție în plan.

| Punct început | X / Y | Punct sfârșit | X / Y | Lungime segment (** (m) |
|---------------|----------------------------|---------------|----------------------------|-------------------------|
| 1 | 593.926,701 337.002,874 | 2 | 593.926,697 337.016,292 | 13.418 |
| 2 | 593.926,697 337.016,292 | 3 | 593.922,495 337.028,865 | 13.257 |
| 3 | 593.922,495 337.028,865 | 4 | 593.918,667 337.034,761 | 7.03 |
| 4 | 593.918,667 337.034,761 | 5 | 593.891,188 337.000,583 | 43.855 |
| 5 | 593.891,188 337.000,583 | 6 | 593.913,152 336.986,021 | 26.353 |

| Punct început | X / Y | Punct sfârșit | X / Y | Lungime segment (** (m) |
|---------------|----------------------------|---------------|----------------------------|-------------------------|
| 6 | 593.913,152 336.986,021 | 1 | 593.926,701 337.002,874 | 21.624 |

** Lungimile segmentelor sunt determinate în planul de proiecție Stereo 70 și sunt rotunjite la 1 milimetru.

*** Distanța dintre puncte este formată din segmente cumulate ce sunt mai mici decât valoarea 1 milimetru.

Neutilizabil în Circuitul Civil

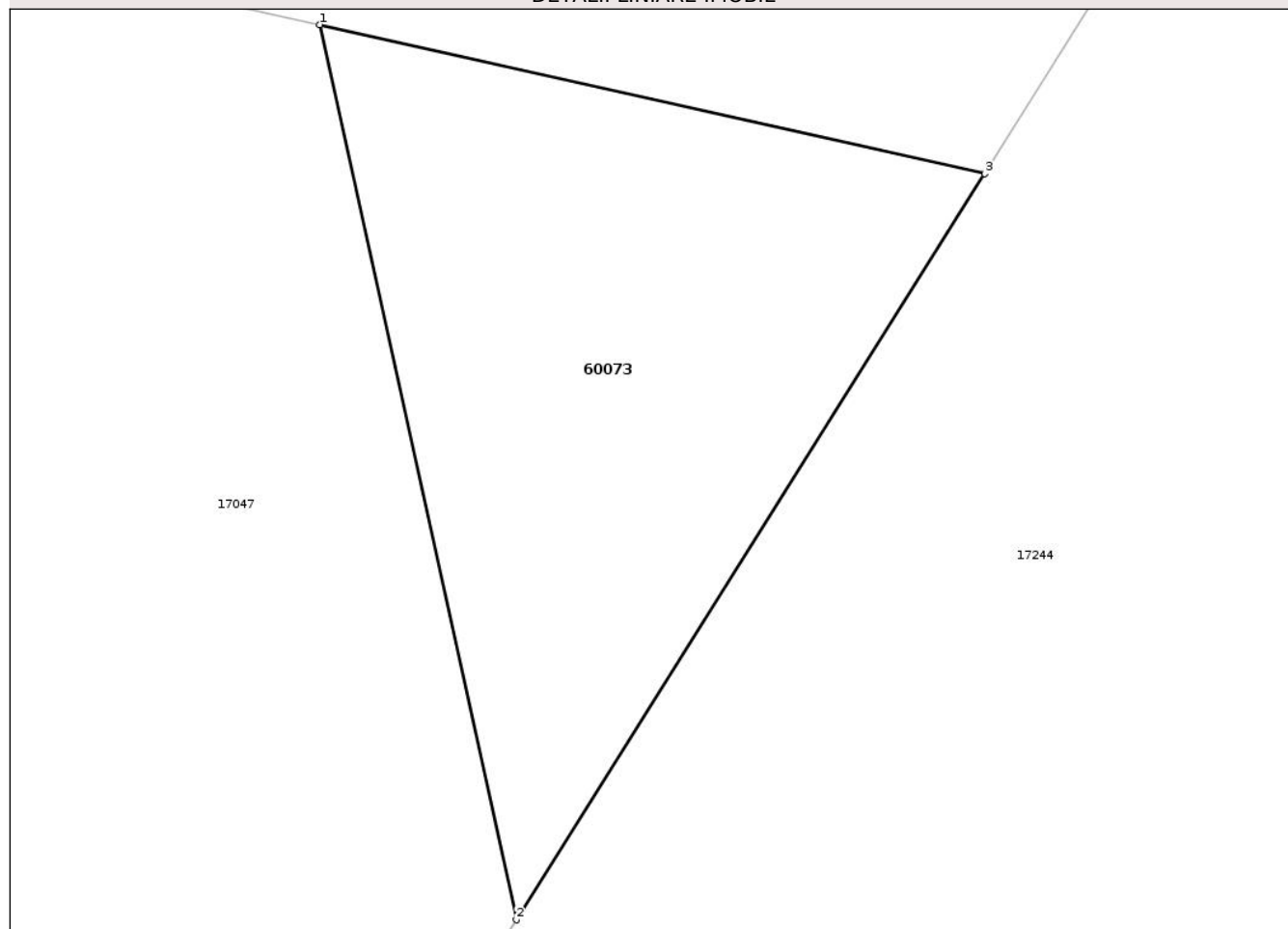
Anexa Nr. 1 La Partea I

Teren

| | | |
|--------------|--------------------------------|---|
| Nr cadastral | Suprafața (mp)* | Observații / Referințe |
| 56388 | Din acte: 2.600 Masurata: 6 | DIFERENTA DE SUPRAFATA SE REGASESTE LA ID 17432, 17063 SI CFE 50901 |

* Suprafața este determinată în planul de proiecție Stereo 70.

DETALII LINIARE IMOBIL



Date referitoare la teren

| Crt | Categorie folosință | Intra vilan | Suprafața (mp) | Tarla | Parcelă | Nr. topo | Observații / Referințe |
|-----|---------------------|-------------|----------------|-------|---------|----------|------------------------|
| 1 | arabil | DA | 6 | 41 | 329/18 | - | |

Lungime Segmente

1) Valorile lungimilor segmentelor sunt obținute din proiecție în plan.

| Punct început | X / Y | Punct sfârșit | X / Y | Lungime segment (** (m) |
|---------------|----------------------------|---------------|----------------------------|-------------------------|
| 1 | 593.889,741 336.942,216 | 2 | 593.890,649 336.938,079 | 4.235 |
| 2 | 593.890,649 336.938,079 | 3 | 593.892,814 336.941,527 | 4.071 |
| 3 | 593.892,814 336.941,527 | 1 | 593.889,741 336.942,216 | 3.149 |

** Lungimile segmentelor sunt determinate în planul de proiecție Stereo 70 și sunt rotunjite la 1 milimetru.

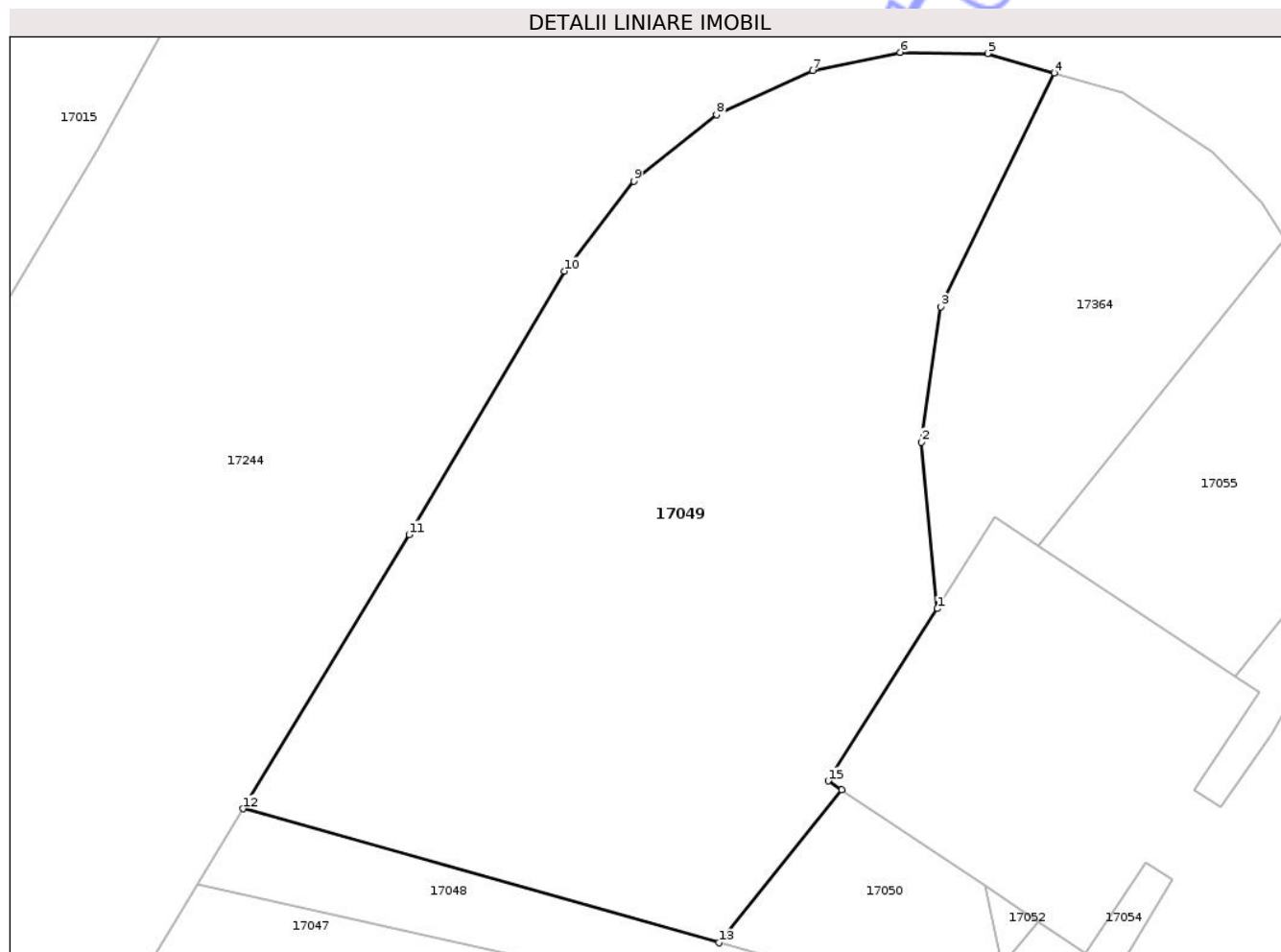
*** Distanța dintre puncte este formată din segmente cumulate ce sunt mai mici decât valoarea 1 milimetru.

Anexa Nr. 1 La Partea I

Teren

| | | |
|--------------|-------------------------------------|---|
| Nr cadastral | Suprafața (mp)* | Observații / Referințe |
| 56420 | Din acte: 22.577 Masurata: 4.760 | DIFERENTA DE SUPRAFTA SE REGASESTE LA CFE 50901, ID 17427 SI ID 17013 |

* Suprafața este determinată în planul de proiecție Stereo 70.



Date referitoare la teren

| Crt | Categorie folosință | Intra vilan | Suprafața (mp) | Tarla | Parcelă | Nr. topo | Observații / Referințe |
|-----|---------------------|-------------|----------------|-------|----------|----------|------------------------|
| 1 | arabil | DA | 4.760 | 41 | 329/1/17 | - | |

Lungime Segmente

1) Valorile lungimilor segmentelor sunt obținute din proiecție în plan.

| Punct început | X / Y | Punct sfârșit | X / Y | Lungime segment (** (m) |
|---------------|----------------------------|---------------|----------------------------|-------------------------|
| 1 | 593.879,936 336.993,528 | 2 | 593.878,179 337.012,067 | 18.622 |
| 2 | 593.878,179 337.012,067 | 3 | 593.880,31 337.027,169 | 15.252 |
| 3 | 593.880,31 337.027,169 | 4 | 593.892,957 337.053,219 | 28.958 |
| 4 | 593.892,957 337.053,219 | 5 | 593.885,552 337.055,387 | 7.716 |
| 5 | 593.885,552 337.055,387 | 6 | 593.875,783 337.055,501 | 9.77 |

| Punct început | X / Y | Punct sfârșit | X / Y | Lungime segment (** (m) |
|---------------|----------------------------|---------------|----------------------------|-------------------------|
| 6 | 593.875,783 337.055,501 | 7 | 593.866,055 337.053,474 | 9.937 |
| 7 | 593.866,055 337.053,474 | 8 | 593.855,357 337.048,547 | 11.778 |
| 8 | 593.855,357 337.048,547 | 9 | 593.846,143 337.041,141 | 11.821 |
| 9 | 593.846,143 337.041,141 | 10 | 593.838,366 337.031,129 | 12.678 |
| 10 | 593.838,366 337.031,129 | 11 | 593.821,088 337.001,763 | 34.072 |
| 11 | 593.821,088 337.001,763 | 12 | 593.802,616 336.971,252 | 35.667 |
| 12 | 593.802,616 336.971,252 | 13 | 593.855,595 336.956,311 | 55.046 |
| 13 | 593.855,595 336.956,311 | 14 | 593.869,284 336.973,339 | 21.848 |
| 14 | 593.869,284 336.973,339 | 15 | 593.867,775 336.974,349 | 1.816 |
| 15 | 593.867,775 336.974,349 | 1 | 593.879,936 336.993,528 | 22.71 |

** Lungimile segmentelor sunt determinate în planul de proiecție Stereo 70 și sunt rotunjite la 1 milimetru.

*** Distanța dintre puncte este formată din segmente cumulate ce sunt mai mici decât valoarea 1 milimetru.

**DATE DESPRE IMOBILUL NR. 17051**

Oficiul de Cadastru și Publicitate Imobiliară ILFOV
Biroul de Cadastru și Publicitate Imobiliară Buftea

A. Partea I. Descrierea imobilului

TEREN Intravilan

Nr. cadastral vechi:1013/1

Adresa: Loc. Stefanestii De Jos, Jud. Ilfov

| Nr. Crt | Nr cadastral Nr. topografic | Suprafața* (mp) | Observații / Referințe |
|---------|-----------------------------|-----------------|---|
| A1 | 56423 | 18 | Sector cadastral:39 Teren neimprejmuit; |

B. Partea II. Proprietari și acte

| Inscrieri privitoare la dreptul de proprietate și alte drepturi reale | | Referințe |
|--|--|-----------|
| 244632 / 30/09/2016 | | |
| Act Administrativ nr. hotararea de stabilire a despagubirilor nr 157, din 10/05/2009 emis de CNADNR SA (; proces verbal de stabilire a cuantumului despagubirilor nr. 157/09.04.2009); | | |
| B1 | Se infiinteaza cartea funciara 56423 UAT Stefanestii de Jos a imobilului cu numarul cadastral 1013/1 rezultat din dezmembrarea imobilului cu numarul cadastral 1013 inscris in cartea funciara 52736- in temeiul Legii nr. 198/2004- | A1 |
| B2 | Intabulare, drept de PROPRIETATE, dobandit prin Expropriere, cota actuala 1/1, cota initiala 1/1 1) STATUL ROMAN PRIN CNADNR SA, CIF:999999999999, ; LIPSA CUI | A1 |

C. Partea III. SARCINI .

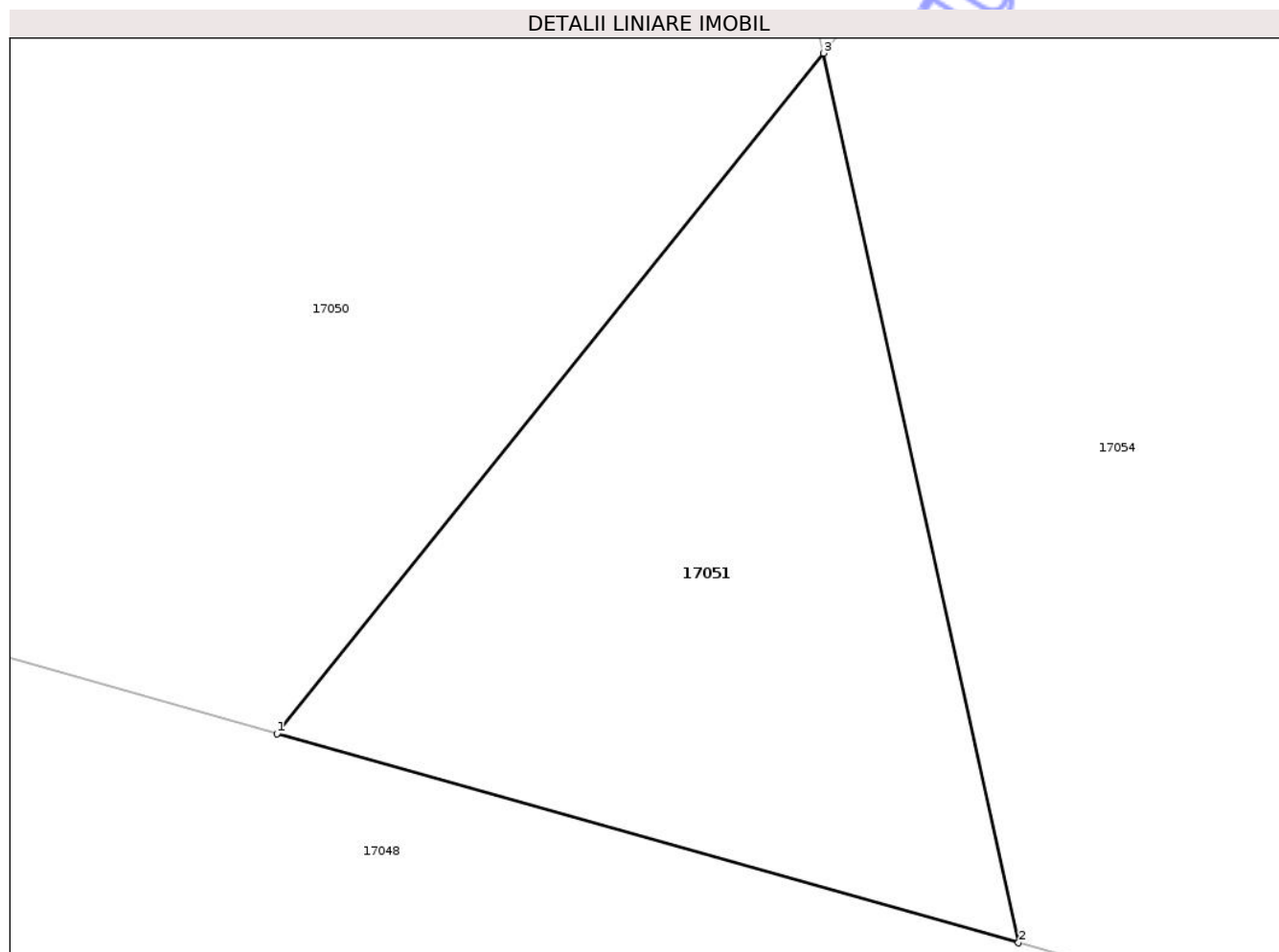
| Inscrieri privind dezmembramintele dreptului de proprietate, drepturi reale de garanție și sarcini | Referințe |
|--|-----------|
| NU SUNT | |

Anexa Nr. 1 La Partea I

Teren

| | | |
|--------------|-----------------|------------------------|
| Nr cadastral | Suprafața (mp)* | Observații / Referințe |
| 56423 | 18 | |

* Suprafața este determinată în planul de proiecție Stereo 70.



Date referitoare la teren

| Crt | Categorie folosință | Intra vilan | Suprafața (mp) | Tarla | Parcelă | Nr. topo | Observații / Referințe |
|-----|---------------------|-------------|----------------|-------|---------|----------|------------------------|
| 1 | arabil | DA | 18 | 41 | 329/18 | - | |

Lungime Segmente

1) Valorile lungimilor segmentelor sunt obținute din proiecție în plan.

| Punct început | X / Y | Punct sfârșit | X / Y | Lungime segment (** (m) |
|---------------|----------------------------|---------------|----------------------------|-------------------------|
| 1 | 593.883,042 336.948,57 | 2 | 593.888,697 336.946,976 | 5.875 |
| 2 | 593.888,697 336.946,976 | 3 | 593.887,21 336.953,754 | 6.939 |
| 3 | 593.887,21 336.953,754 | 1 | 593.883,042 336.948,57 | 6.652 |

** Lungimile segmentelor sunt determinate în planul de proiecție Stereo 70 și sunt rotunjite la 1 milimetru.

*** Distanța dintre puncte este formată din segmente cumulate ce sunt mai mici decât valoarea 1 milimetru.

**DATE DESPRE IMOBILUL NR. 17364**

Oficiul de Cadastru și Publicitate Imobiliară ILFOV
 Biroul de Cadastru și Publicitate Imobiliară Buftea

A. Partea I. Descrierea imobilului

TEREN Intravilan

Nr. cadastral vechi:740/3/2

Adresa: Loc. Stefanestii De Jos, Jud. Ilfov

| Nr. Crt | Nr cadastral Nr. topografic | Suprafața* (mp) | Observații / Referințe |
|---------|-----------------------------|------------------------------------|---|
| A1 | 56407 | Din acte: 3.107 Masurata: 1.256 | Sector cadastral:39 Teren neimprejmuit; DIFERENTA DE SUPRAFATA SE REGASESTE LA ID 17428 SI CFE 50901 |

B. Partea II. Proprietari și acte

| Inscrieri privitoare la dreptul de proprietate și alte drepturi reale | Referințe | |
|---|---|----|
| 244821 / 30/09/2016 | | |
| Act Administrativ nr. hotararea de stabilire a despagubirilor nr. 289, din 11/06/2009 emis de CNADNR SA (; proces verbal de stabilire a cuantumului despagubirilor nr. 289/05.06.2009); | | |
| B1 | Se infiinteaza cartea funciara 56407 UAT Stefanestii de Jos a imobilului cu numarul cadastral 740/3/2 rezultat din dezmembrarea imobilului cu numarul cadastral 740 inscris in cartea funciara 564 - in temeiul Legii nr. 198/2004- | A1 |
| B2 | Intabulare, drept de PROPRIETATE, dobandit prin Expropriere, cota actuala 1/1, cota initiala 1/1 1) STATUL ROMAN PRIN CNADNR SA, CIF:99999999999999, ; LIPSA CUI | A1 |

C. Partea III. SARCINI .

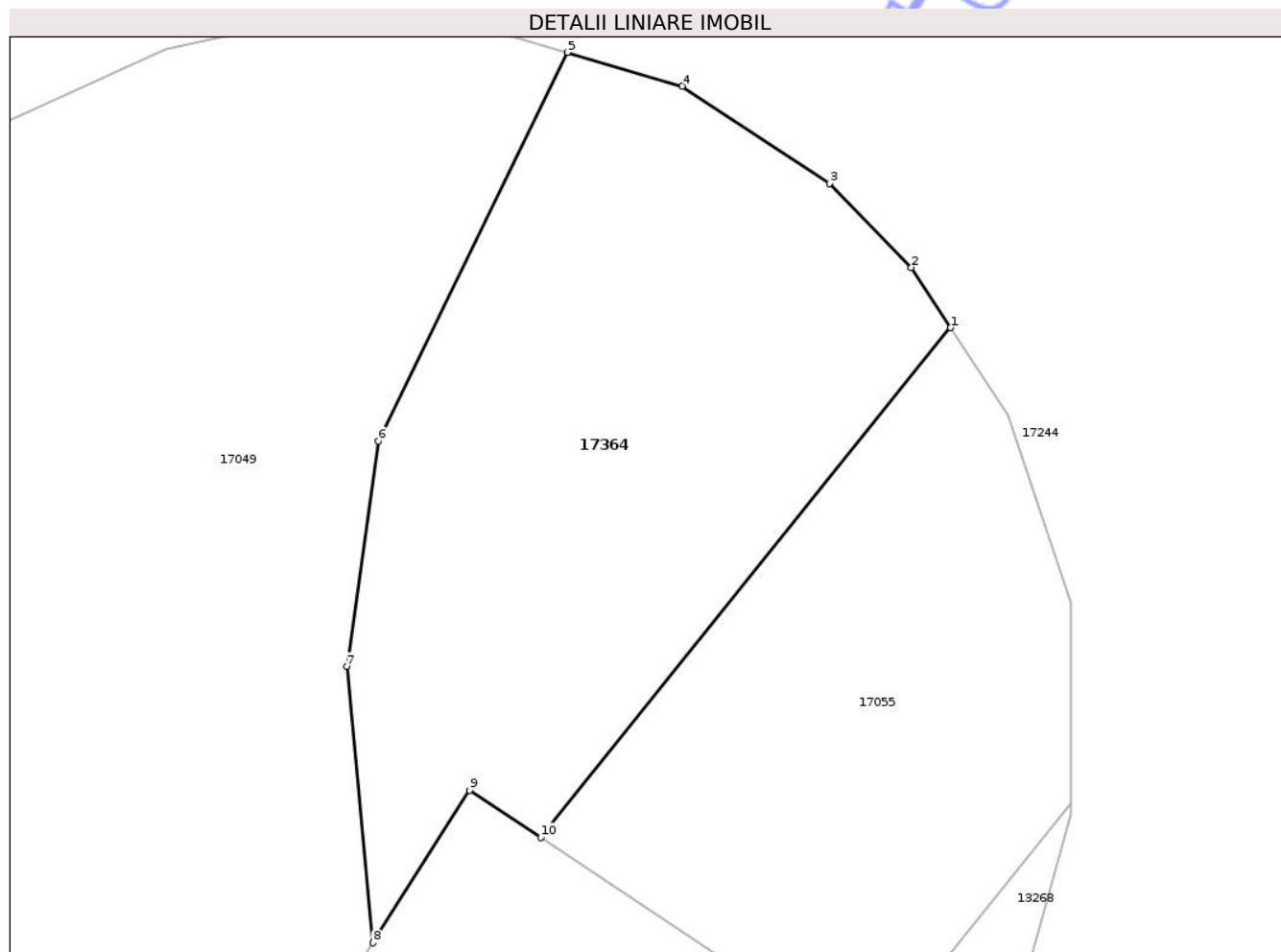
| Inscrieri privind dezmembramintele dreptului de proprietate, drepturi reale de garanție și sarcini | Referințe |
|--|-----------|
| NU SUNT | |

Anexa Nr. 1 La Partea I

Teren

| | | |
|--------------|------------------------------------|--|
| Nr cadastral | Suprafața (mp)* | Observații / Referințe |
| 56407 | Din acte: 3.107 Masurata: 1.256 | DIFERENTA DE SUPRAFATA SE REGASESTE LA ID 17428 SI CFE 50901 |

* Suprafața este determinată în planul de proiecție Stereo 70.



Date referitoare la teren

| Crt | Categorie folosință | Intra vilan | Suprafața (mp) | Tarla | Parcelă | Nr. topo | Observații / Referințe |
|-----|---------------------|-------------|----------------|-------|----------|----------|------------------------|
| 1 | arabil | DA | 1.256 | 41 | 329/1/17 | - | |

Lungime Segmente

1) Valorile lungimilor segmentelor sunt obținute din proiecție în plan.

| Punct început | X / Y | Punct sfârșit | X / Y | Lungime segment (** (m) |
|---------------|----------------------------|---------------|----------------------------|-------------------------|
| 1 | 593.918,667 337.034,761 | 2 | 593.916,039 337.038,808 | 4.825 |
| 2 | 593.916,039 337.038,808 | 3 | 593.910,536 337.044,437 | 7.872 |
| 3 | 593.910,536 337.044,437 | 4 | 593.900,668 337.050,961 | 11.83 |
| 4 | 593.900,668 337.050,961 | 5 | 593.892,957 337.053,219 | 8.035 |
| 5 | 593.892,957 337.053,219 | 6 | 593.880,31 337.027,169 | 28.958 |

| Punct început | X / Y | Punct sfârșit | X / Y | Lungime segment (** (m) |
|---------------|----------------------------|---------------|----------------------------|-------------------------|
| 6 | 593.880,31 337.027,169 | 7 | 593.878,179 337.012,067 | 15.252 |
| 7 | 593.878,179 337.012,067 | 8 | 593.879,936 336.993,528 | 18.622 |
| 8 | 593.879,936 336.993,528 | 9 | 593.886,415 337.003,747 | 12.1 |
| 9 | 593.886,415 337.003,747 | 10 | 593.891,188 337.000,583 | 5.726 |
| 10 | 593.891,188 337.000,583 | 1 | 593.918,667 337.034,761 | 43.855 |

** Lungimile segmentelor sunt determinate în planul de proiecție Stereo 70 și sunt rotunjite la 1 milimetru.

*** Distanța dintre puncte este formată din segmente cumulate ce sunt mai mici decât valoarea 1 milimetru.

Neutilizabil în Circuitul Civil

**DATE DESPRE IMOBILUL NR. 17048**

Oficiul de Cadastru și Publicitate Imobiliară ILFOV
Biroul de Cadastru și Publicitate Imobiliară Buftea

A. Partea I. Descrierea imobilului

TEREN Intravilan

Adresa: Loc. Stefanestii De Jos, Jud. Ilfov

| Nr. Crt | Nr cadastral Nr. topografic | Suprafața* (mp) | Observații / Referințe |
|---------|-----------------------------|-----------------|---|
| A1 | | 651 | Sector cadastral:39 Teren neimprejmuit; |

B. Partea II. Proprietari și acte

| Inscrieri privitoare la dreptul de proprietate și alte drepturi reale | Referințe |
|--|--|
| / | |
| Act Administrativ nr. 1, din 01/01/2024 emis de -; | |
| B1 | Inscrierea posesiei, drept de PROPRIETATE, dobandit prin Lege, cota actuala 1/1, cota initiala 1/1 1) NEIDENTIFICAT NEIDENTIFICAT |
| | A1 |
| Act Normativ nr. 7, din 13/03/1996 emis de PARLAMENTUL ROMÂNIEI (; LEGE; ,art.13); | |
| B2 | Se noteaza mentiunea de proprietar neidentificat. |
| | A1 |

C. Partea III. SARCINI .

| Inscrieri privind dezmembramintele dreptului de proprietate, drepturi reale de garanție și sarcini | Referințe |
|--|-----------|
| NU SUNT | |

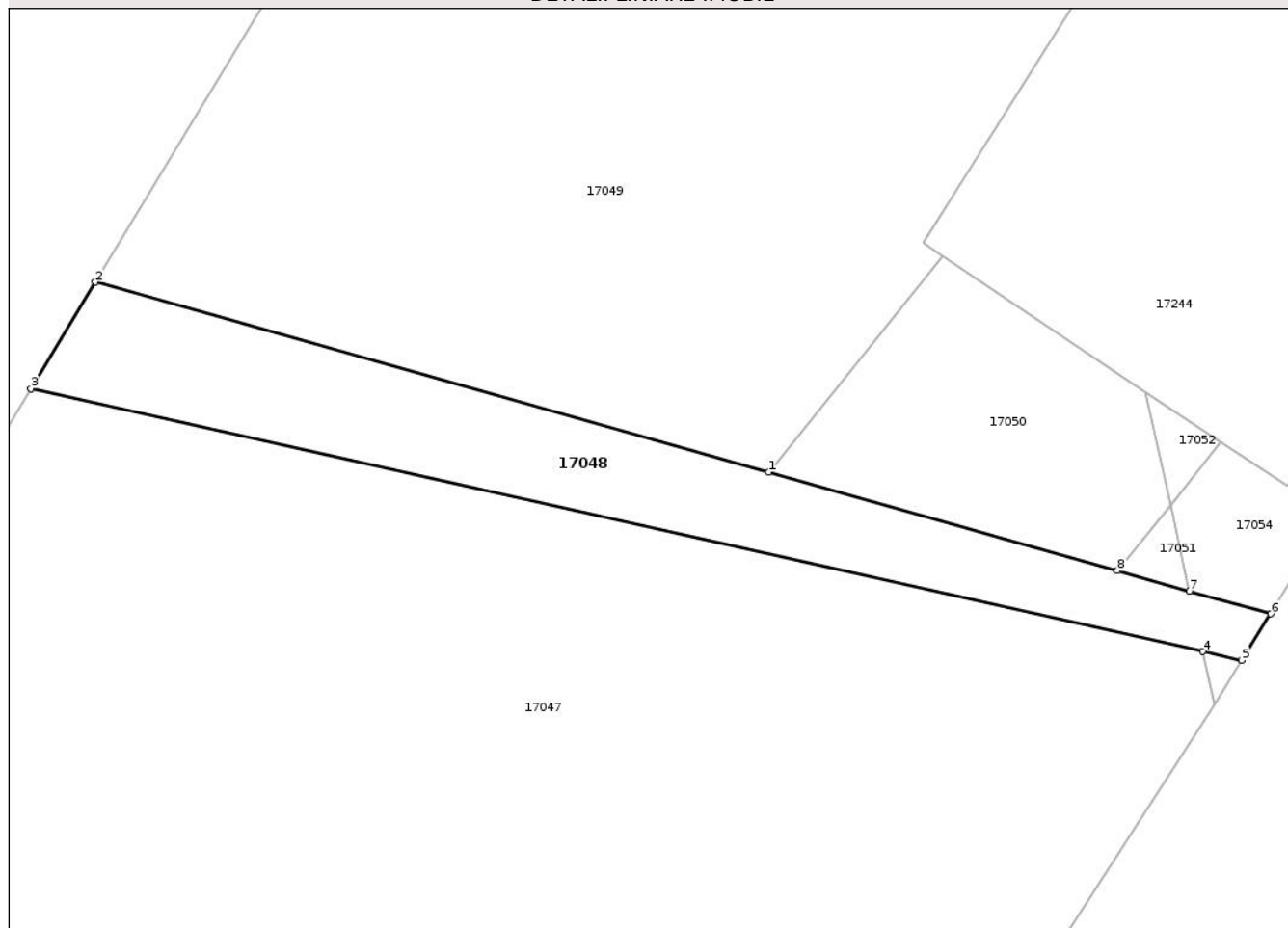
Anexa Nr. 1 La Partea I

Teren

| | | |
|--------------|-----------------|------------------------|
| Nr cadastral | Suprafața (mp)* | Observații / Referințe |
| | 651 | |

* Suprafața este determinată în planul de proiecție Stereo 70.

DETALII LINIARE IMOBIL



Date referitoare la teren

| Crt | Categorie folosință | Intravilan | Suprafața (mp) | Tarla | Parcelă | Nr. topo | Observații / Referințe |
|-----|---------------------|------------|----------------|-------|----------|----------|------------------------|
| 1 | arabil | DA | 651 | 41 | 329/1/17 | - | |

Lungime Segmente

1) Valorile lungimilor segmentelor sunt obținute din proiecție în plan.

| Punct început | X / Y | Punct sfârșit | X / Y | Lungime segment (** (m) |
|---------------|----------------------------|---------------|----------------------------|-------------------------|
| 1 | 593.855,595 336.956,311 | 2 | 593.802,616 336.971,252 | 55.046 |
| 2 | 593.802,616 336.971,252 | 3 | 593.797,55 336.962,884 | 9.782 |
| 3 | 593.797,55 336.962,884 | 4 | 593.889,741 336.942,216 | 94.479 |
| 4 | 593.889,741 336.942,216 | 5 | 593.892,814 336.941,527 | 3.149 |
| 5 | 593.892,814 336.941,527 | 6 | 593.895,101 336.945,169 | 4.301 |

| Punct început | X / Y | Punct sfârșit | X / Y | Lungime segment (** (m) |
|---------------|----------------------------|---------------|----------------------------|-------------------------|
| 6 | 593.895,101 336.945,169 | 7 | 593.888,697 336.946,976 | 6.654 |
| 7 | 593.888,697 336.946,976 | 8 | 593.883,042 336.948,57 | 5.875 |
| 8 | 593.883,042 336.948,57 | 1 | 593.855,595 336.956,311 | 28.518 |

** Lungimile segmentelor sunt determinate în planul de proiecție Stereo 70 și sunt rotunjite la 1 milimetru.

*** Distanța dintre puncte este formată din segmente cumulate ce sunt mai mici decât valoarea 1 milimetru.

Neutilizabil în Circuitul Civil

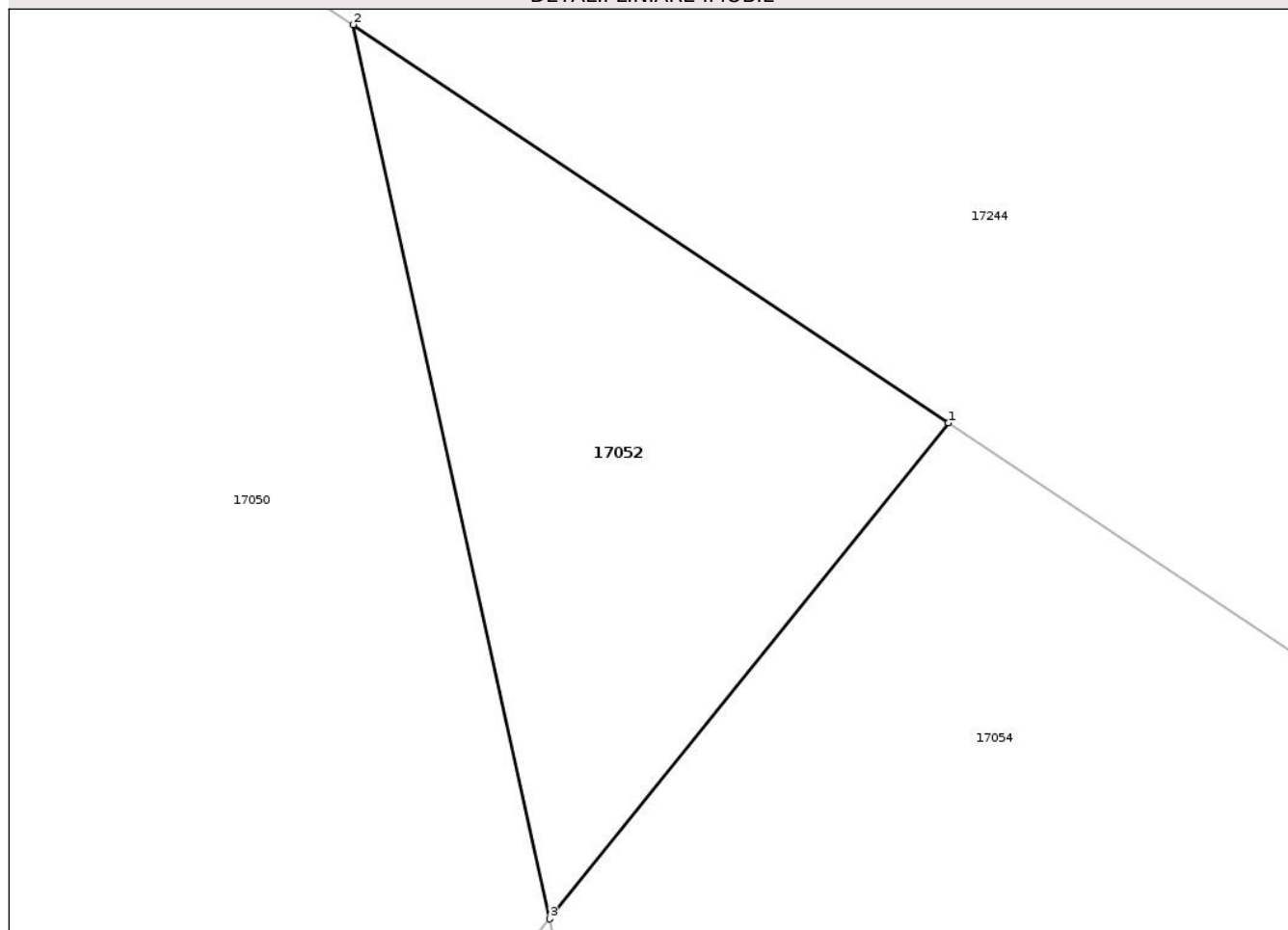
Anexa Nr. 1 La Partea I

Teren

| | | |
|--------------|---------------------------------|--|
| Nr cadastral | Suprafața (mp)* | Observații / Referințe |
| 56430 | Din acte: 2.863 Masurata: 22 | PARTE DIN CF 56430. DIFERENTA DE SUPRAFATA SE REGASESTE LA CF 50901 SI LA ID 17055 |

* Suprafața este determinată în planul de proiecție Stereo 70.

DETALII LINIARE IMOBIL



Date referitoare la teren

| Crt | Categorie folosință | Intra vilan | Suprafața (mp) | Tarla | Parcelă | Nr. topo | Observații / Referințe |
|-----|---------------------|-------------|----------------|-------|---------|----------|------------------------|
| 1 | arabil | DA | 22 | 41 | 329/18 | - | |

Lungime Segmente

1) Valorile lungimilor segmentelor sunt obținute din proiecție în plan.

| Punct început | X / Y | Punct sfârșit | X / Y | Lungime segment (** (m) |
|---------------|----------------------------|---------------|----------------------------|-------------------------|
| 1 | 593.891,174 336.958,685 | 2 | 593.885,259 336.962,644 | 7.118 |
| 2 | 593.885,259 336.962,644 | 3 | 593.887,21 336.953,754 | 9.102 |
| 3 | 593.887,21 336.953,754 | 1 | 593.891,174 336.958,685 | 6.327 |

** Lungimile segmentelor sunt determinate în planul de proiecție Stereo 70 și sunt rotunjite la 1 milimetru.

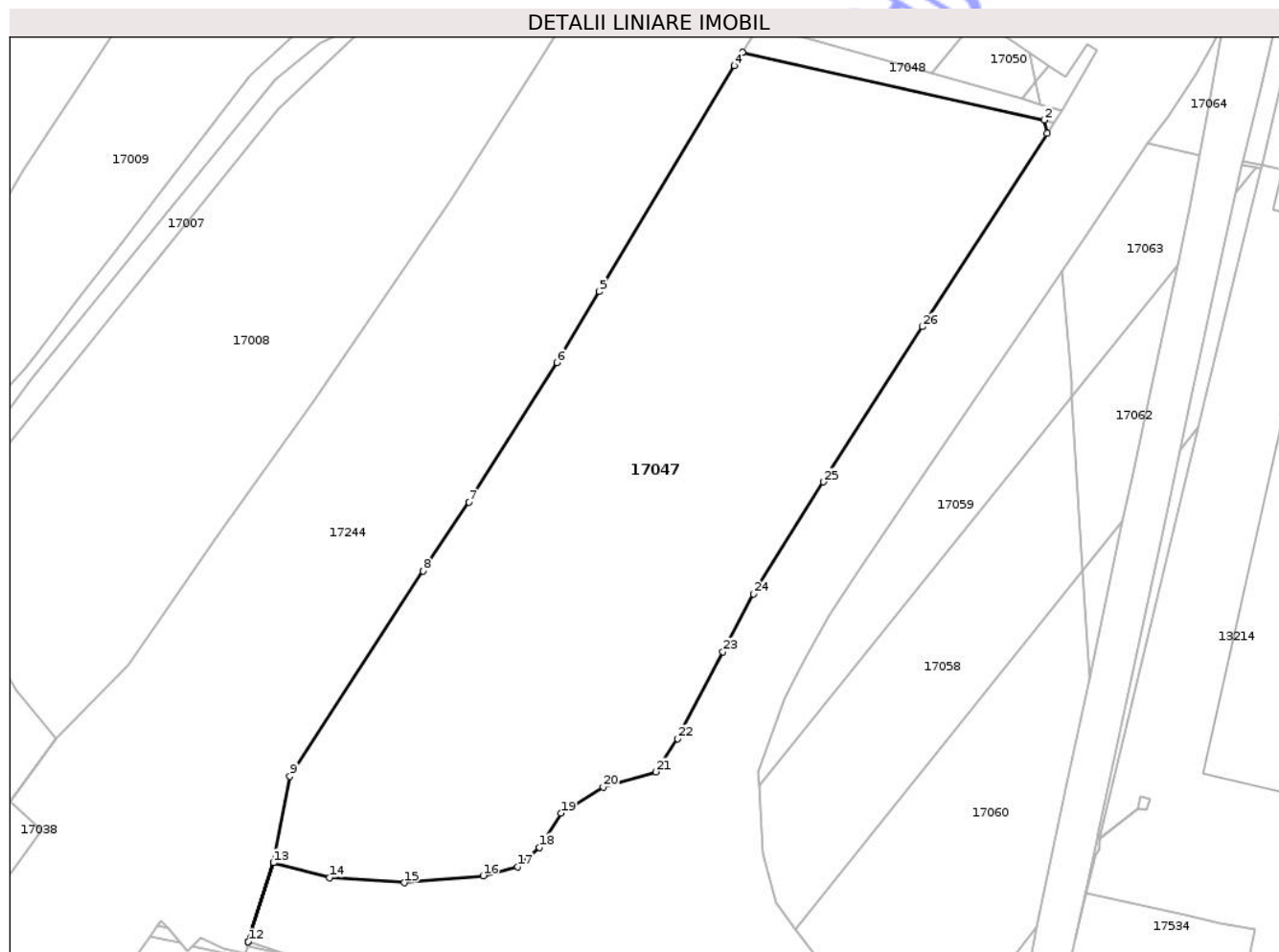
*** Distanța dintre puncte este formată din segmente cumulate ce sunt mai mici decât valoarea 1 milimetru.

Anexa Nr. 1 La Partea I

Teren

| | | |
|--------------|---|---|
| Nr cadastral | Suprafața (mp)* | Observații / Referințe |
| 56386 | Din acte: 77.755 Masurata: 25.038 | PARTE DIN CFE 56386. DIFERENTA DE SUPRAFATA SE REGASESTE LA CF 50901 SI LA ID 17008, ID 17038, ID 17043, ID 17044 SI ID 17059 |

* Suprafața este determinată în planul de proiecție Stereo 70.



Date referitoare la teren

| Crt | Categorie folosință | Intra vilan | Suprafața (mp) | Tarla | Parcelă | Nr. topo | Observații / Referințe |
|-----|---------------------|-------------|----------------|-------|----------|----------|------------------------|
| 1 | arabil | DA | 25.038 | 41 | 329/1/17 | - | |

Lungime Segmente

1) Valorile lungimilor segmentelor sunt obținute din proiecție în plan.

| Punct început | X / Y | Punct sfârșit | X / Y | Lungime segment (** (m) |
|---------------|----------------------------|---------------|----------------------------|-------------------------|
| 1 | 593.890,649 336.938,079 | 2 | 593.889,741 336.942,216 | 4.235 |
| 3 | 593.797,55 336.962,884 | 4 | 593.795,078 336.958,801 | 4.773 |
| 5 | 593.753,682 336.889,835 | 6 | 593.740,792 336.868,15 | 25.227 |
| 7 | 593.713,889 336.825,512 | 8 | 593.699,93 336.804,526 | 25.204 |

| Punct început | X / Y | Punct sfârșit | X / Y | Lungime segment (** (m) |
|---------------|----------------------------|---------------|----------------------------|-------------------------|
| 2 | 593.889,741 336.942,216 | 3 | 593.797,55 336.962,884 | 94.479 |
| 4 | 593.795,078 336.958,801 | 5 | 593.753,682 336.889,835 | 80.436 |
| 6 | 593.740,792 336.868,15 | 7 | 593.713,889 336.825,512 | 50.416 |
| 8 | 593.699,93 336.804,526 | 9 | 593.659,252 336.741,763 | 74.792 |

| Punct început | X / Y | Punct sfârșit | X / Y | Lungime segment (** (m) |
|---------------|----------------------------|---------------|----------------------------|-------------------------|
| 9 | 593.659,252 336.741,763 | 10 | 593.654,226 336.715,333 | 26.904 |
| 11 | 593.646,565 336.691,214 | 12 | 593.646,57 336.691,213 | 0.005 |
| 13 | 593.654,231 336.715,332 | 14 | 593.671,345 336.710,757 | 17.715 |
| 15 | 593.694,222 336.709,232 | 16 | 593.718,343 336.711,413 | 24.219 |
| 17 | 593.728,837 336.714,196 | 18 | 593.735,539 336.720,035 | 8.889 |
| 19 | 593.742,127 336.730,537 | 20 | 593.755,027 336.738,494 | 15.157 |
| 21 | 593.771,08 336.743,095 | 22 | 593.777,804 336.753,248 | 12.178 |
| 23 | 593.791,608 336.779,834 | 24 | 593.800,868 336.797,448 | 19.9 |
| 25 | 593.822,349 336.831,661 | 26 | 593.852,625 336.879,077 | 56.258 |

| Punct început | X / Y | Punct sfârșit | X / Y | Lungime segment (** (m) |
|---------------|----------------------------|---------------|----------------------------|-------------------------|
| 10 | 593.654,226 336.715,333 | 11 | 593.646,565 336.691,214 | 25.306 |
| 12 | 593.646,57 336.691,213 | 13 | 593.654,231 336.715,332 | 25.306 |
| 14 | 593.671,345 336.710,757 | 15 | 593.694,222 336.709,232 | 22.928 |
| 16 | 593.718,343 336.711,413 | 17 | 593.728,837 336.714,196 | 10.857 |
| 18 | 593.735,539 336.720,035 | 19 | 593.742,127 336.730,537 | 12.397 |
| 20 | 593.755,027 336.738,494 | 21 | 593.771,08 336.743,095 | 16.699 |
| 22 | 593.777,804 336.753,248 | 23 | 593.791,608 336.779,834 | 29.956 |
| 24 | 593.800,868 336.797,448 | 25 | 593.822,349 336.831,661 | 40.398 |
| 26 | 593.852,625 336.879,077 | 1 | 593.890,649 336.938,079 | 70.193 |

** Lungimile segmentelor sunt determinate în planul de proiecție Stereo 70 și sunt rotunjite la 1 milimetru.

*** Distanța dintre puncte este formată din segmente cumulate ce sunt mai mici decât valoarea 1 milimetru.

Neutilizabil în
Civil

**DATE DESPRE IMOBILUL NR. 17054**

Oficiul de Cadastru și Publicitate Imobiliară ILFOV
Biroul de Cadastru și Publicitate Imobiliară Buftea

A. Partea I. Descrierea imobilului

TEREN Intravilan

Nr. cadastral vechi:1013/2/1

Adresa: Loc. Stefanestii De Jos, Jud. Ilfov

| Nr. Crt | Nr cadastral Nr. topografic | Suprafața* (mp) | Observații / Referințe |
|---------|-----------------------------|----------------------------------|--|
| A1 | 56424 | Din acte: 5.072 Masurata: 150 | Sector cadastral:39 Teren neimprejmuit; PARTE DIN CFE 56424; DIFERENTA DE SUPRAFATA SE REGASESTE LA ID 17430, ID 13268, ID 17064 SI CFE 50901 |

B. Partea II. Proprietari și acte

| Inscrieri privitoare la dreptul de proprietate și alte drepturi reale | | Referințe |
|--|--|-----------|
| 244632 / 30/09/2016 | | |
| Act Administrativ nr. hotararea de stabilire a despagubirilor nr 193, din 10/05/2009 emis de CNADNR SA (; proces verbal de stabilire a cuantumului despagubirilor nr. 193/09.04.2009); | | |
| B1 | Se infiinteaza cartea funciara 56424 UAT Stefanestii de Jos a imobilului cu numarul cadastral 1013/2/1 rezultat din dezmembrarea imobilului cu numarul cadastral 1013 inscris in cartea funciara 52736- in temeiul Legii nr. 198/2004- | A1 |
| B2 | Intabulare, drept de PROPRIETATE, dobandit prin Expropriere, cota actuala 1/1, cota initiala 1/1 1) STATUL ROMAN PRIN CNADNR SA, CIF:9999999999999 | A1 |

C. Partea III. SARCINI .

| Inscrieri privind dezmembramintele dreptului de proprietate, drepturi reale de garanție și sarcini | Referințe |
|--|-----------|
| NU SUNT | |

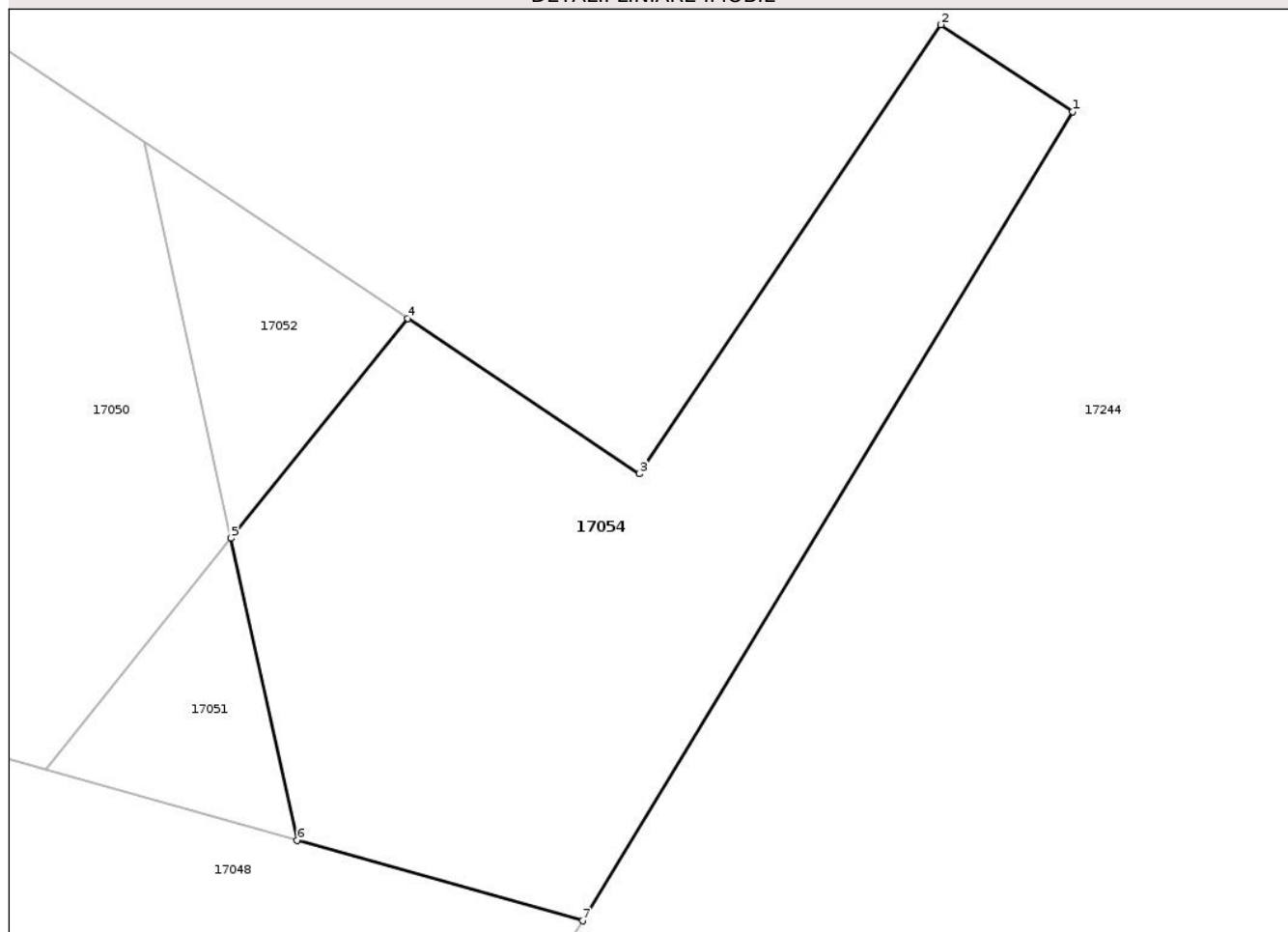
Anexa Nr. 1 La Partea I

Teren

| Nr cadastral | Suprafața (mp)* | Observații / Referințe |
|--------------|----------------------------------|---|
| 56424 | Din acte: 5.072 Masurata: 150 | PARTE DIN CFE 56424; DIFERENTA DE SUPRAFATA SE REGASESTE LA ID 17430, ID 13268, ID 17064 SI CFE 50901 |

* Suprafața este determinată în planul de proiecție Stereo 70.

DETALII LINIARE IMOBIL



Date referitoare la teren

| Crt | Categorie folosință | Intra vilan | Suprafața (mp) | Tarla | Parcelă | Nr. topo | Observații / Referințe |
|-----|---------------------|-------------|----------------|-------|---------|----------|------------------------|
| 1 | arabil | DA | 150 | 41 | 329/18 | - | |

Lungime Segmente

1) Valorile lungimilor segmentelor sunt obținute din proiecție în plan.

| Punct început | X / Y | Punct sfârșit | X / Y | Lungime segment (** (m) |
|---------------|----------------------------|---------------|----------------------------|-------------------------|
| 1 | 593.906,097 336.963,325 | 2 | 593.903,144 336.965,272 | 3.537 |
| 2 | 593.903,144 336.965,272 | 3 | 593.896,379 336.955,2 | 12.133 |
| 3 | 593.896,379 336.955,2 | 4 | 593.891,174 336.958,685 | 6.264 |
| 4 | 593.891,174 336.958,685 | 5 | 593.887,21 336.953,754 | 6.327 |
| 5 | 593.887,21 336.953,754 | 6 | 593.888,697 336.946,976 | 6.939 |

| Punct început | X / Y | Punct sfârșit | X / Y | Lungime segment (** (m) |
|---------------|----------------------------|---------------|----------------------------|-------------------------|
| 6 | 593.888,697 336.946,976 | 7 | 593.895,101 336.945,169 | 6.654 |
| 7 | 593.895,101 336.945,169 | 1 | 593.906,097 336.963,325 | 21.226 |

** Lungimile segmentelor sunt determinate în planul de proiecție Stereo 70 și sunt rotunjite la 1 milimetru.

*** Distanța dintre puncte este formată din segmente cumulate ce sunt mai mici decât valoarea 1 milimetru.

Neutilizabil în Circuitul Civil

**DATE DESPRE IMOBILUL NR. 13268**

Oficiul de Cadastru și Publicitate Imobiliară ILFOV
Biroul de Cadastru și Publicitate Imobiliară Buftea

A. Partea I. Descrierea imobilului

TEREN Intravilan

Nr. cadastral vechi:1013/2/1

Adresa: Loc. Stefanestii De Jos, Jud. Ilfov

| Nr. Crt | Nr cadastral Nr. topografic | Suprafața* (mp) | Observații / Referințe |
|---------|-----------------------------|----------------------------------|--|
| A1 | 56424 | Din acte: 5.072 Masurata: 136 | Sector cadastral:39 Teren neimprejmit; PARTE DIN CFE 56424; DIFERENTA DE SUPRAFATA SE REGASESTE LA ID 17054, ID 17430, ID 17064 SI CFE 50901 |

B. Partea II. Proprietari și acte

| Inscrieri privitoare la dreptul de proprietate și alte drepturi reale | | Referințe |
|--|--|-----------|
| 244632 / 30/09/2016 | | |
| Act Administrativ nr. hotararea de stabilire a despagubirilor nr 193, din 10/05/2009 emis de CNADNR SA (; proces verbal de stabilire a cuantumului despagubirilor nr. 193/09.04.2009); | | |
| B1 | Se infiinteaza cartea funciara 56424 UAT Stefanestii de Jos a imobilului cu numarul cadastral 1013/2/1 rezultat din dezmembrarea imobilului cu numarul cadastral 1013 inscris in cartea funciara 52736- in temeiul Legii nr. 198/2004- | A1 |
| B2 | Intabulare, drept de PROPRIETATE, dobandit prin Expropriere, cota actuala 1/1, cota initiala 1/1 1) STATUL ROMAN PRIN CNADNR SA, CIF:9999999999999 | A1 |

C. Partea III. SARCINI .

| Inscrieri privind dezmembramintele dreptului de proprietate, drepturi reale de garanție și sarcini | Referințe |
|--|-----------|
| NU SUNT | |

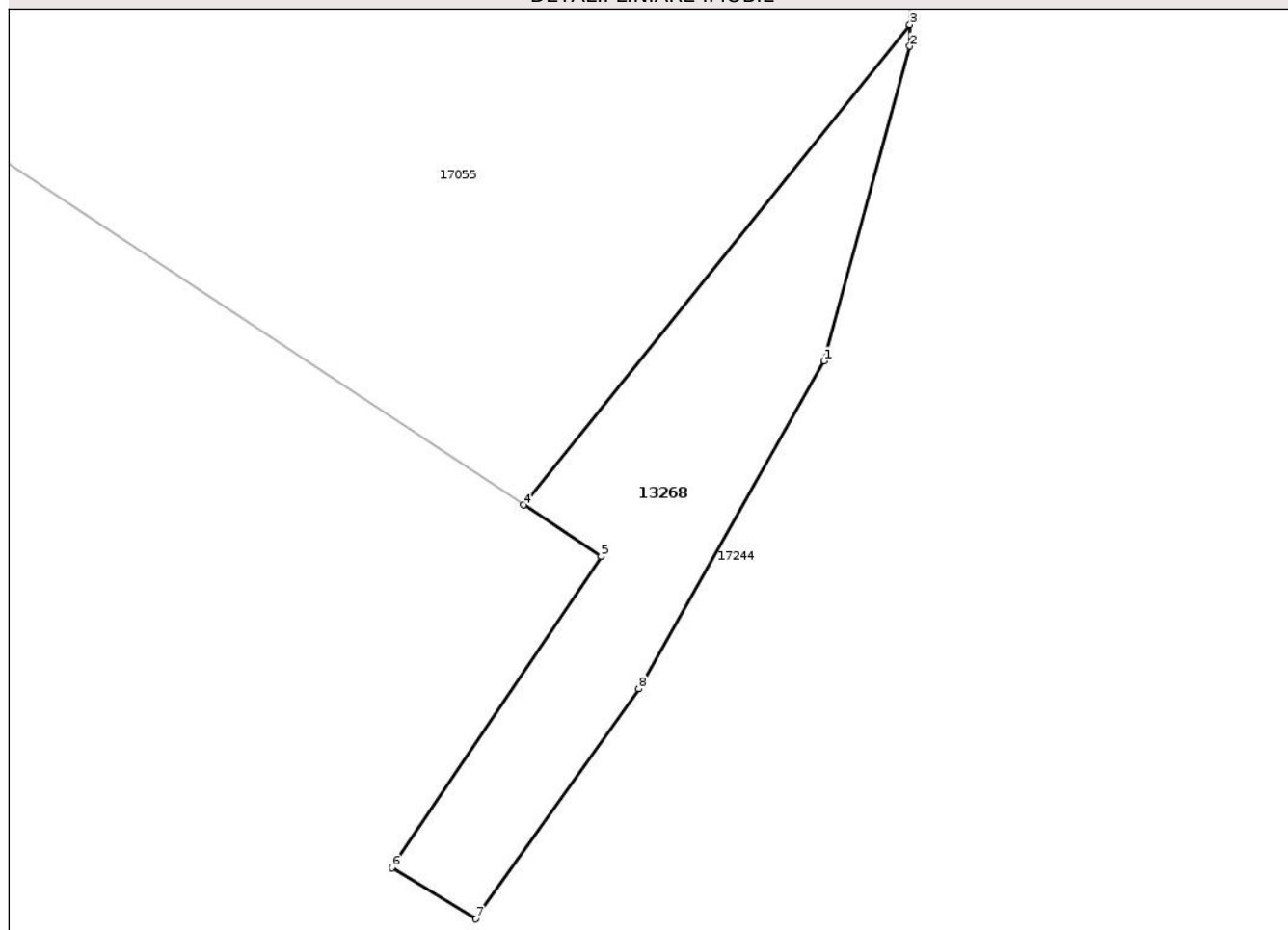
Anexa Nr. 1 La Partea I

Teren

| Nr cadastral | Suprafața (mp)* | Observații / Referințe |
|--------------|----------------------------------|---|
| 56424 | Din acte: 5.072 Masurata: 136 | PARTE DIN CFE 56424; DIFERENȚA DE SUPRAFAȚĂ SE REGĂSEȘTE LA ID 17054, ID 17430, ID 17064 ȘI CFE 50901 |

* Suprafața este determinată în planul de proiecție Stereo 70.

DETALII LINIARE IMOBIL



Date referitoare la teren

| Crt | Categorie folosință | Intravilan | Suprafața (mp) | Tarla | Parcelă | Nr. topo | Observații / Referințe |
|-----|---------------------|------------|----------------|-------|---------|----------|------------------------|
| 1 | arabil | DA | 136 | 41 | 329/18 | - | |

Lungime Segmente

1) Valorile lungimilor segmentelor sunt obținute din proiecție în plan.

| Punct început | X / Y | Punct sfârșit | X / Y | Lungime segment (** (m) |
|---------------|----------------------------|---------------|----------------------------|-------------------------|
| 1 | 593.923,691 336.991,069 | 2 | 593.926,701 337.002,116 | 11.45 |
| 2 | 593.926,701 337.002,116 | 3 | 593.926,701 337.002,874 | 0.758 |
| 3 | 593.926,701 337.002,874 | 4 | 593.913,152 336.986,021 | 21.624 |
| 4 | 593.913,152 336.986,021 | 5 | 593.915,87 336.984,219 | 3.261 |
| 5 | 593.915,87 336.984,219 | 6 | 593.908,529 336.973,289 | 13.166 |

| Punct început | X / Y | Punct sfârșit | X / Y | Lungime segment (** (m) |
|---------------|----------------------------|---------------|----------------------------|-------------------------|
| 6 | 593.908,529 336.973,289 | 7 | 593.911,48 336.971,5 | 3.451 |
| 7 | 593.911,48 336.971,5 | 8 | 593.917,197 336.979,566 | 9.887 |
| 8 | 593.917,197 336.979,566 | 1 | 593.923,691 336.991,069 | 13.21 |

** Lungimile segmentelor sunt determinate în planul de proiecție Stereo 70 și sunt rotunjite la 1 milimetru.

*** Distanța dintre puncte este formată din segmente cumulate ce sunt mai mici decât valoarea 1 milimetru.

Neutilizabil în Circuitul Civil

