

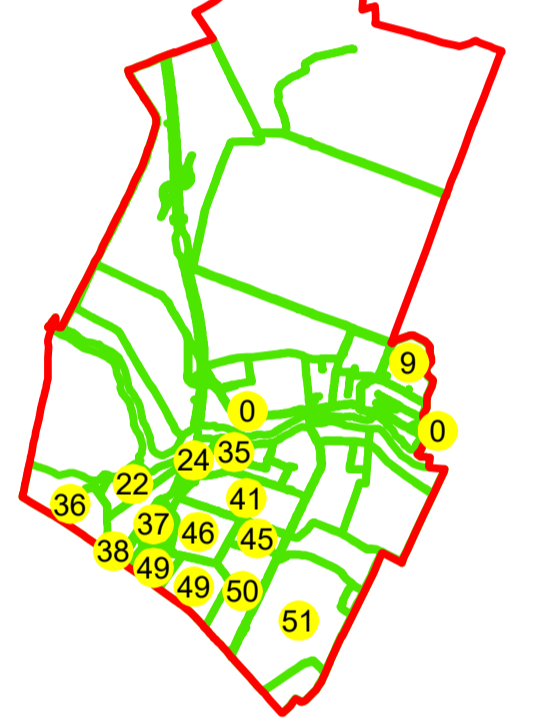
N PLAN CADASTRAL
 UAT: ȘTEFĂNEȘTII DE JOS
 JUDEȚUL ILFOV

Sector Cadastral:
 40, 49, 49, 0
 Scara 1:1000
 PLANȘA 93

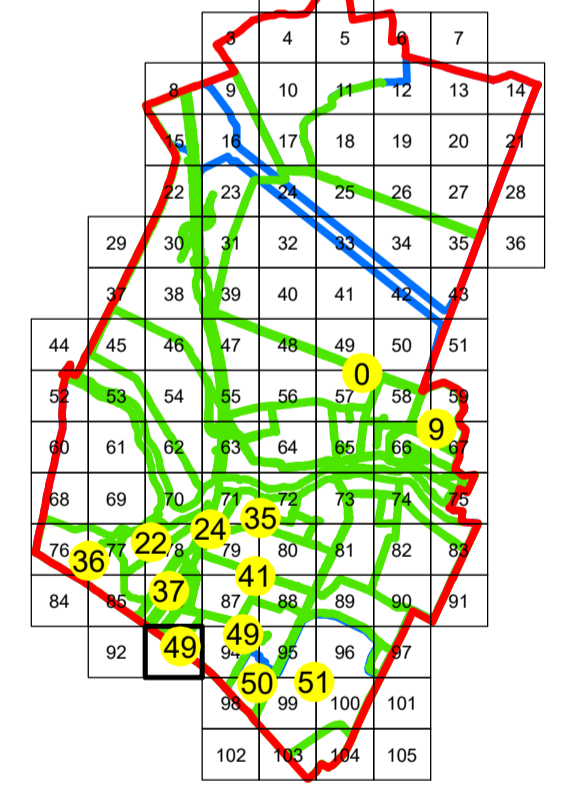
LEGENDĂ

- Limită UAT —
- Limită intravilan —
- Limită sector cadastral —
- Limită imobil
- Limită construcții
- Număr sector cadastral 10
- Număr identificator imobil 2555
- Număr poștal 15

SCHIȚA DISPUNERII SECȚOARELOR CADASTRALE

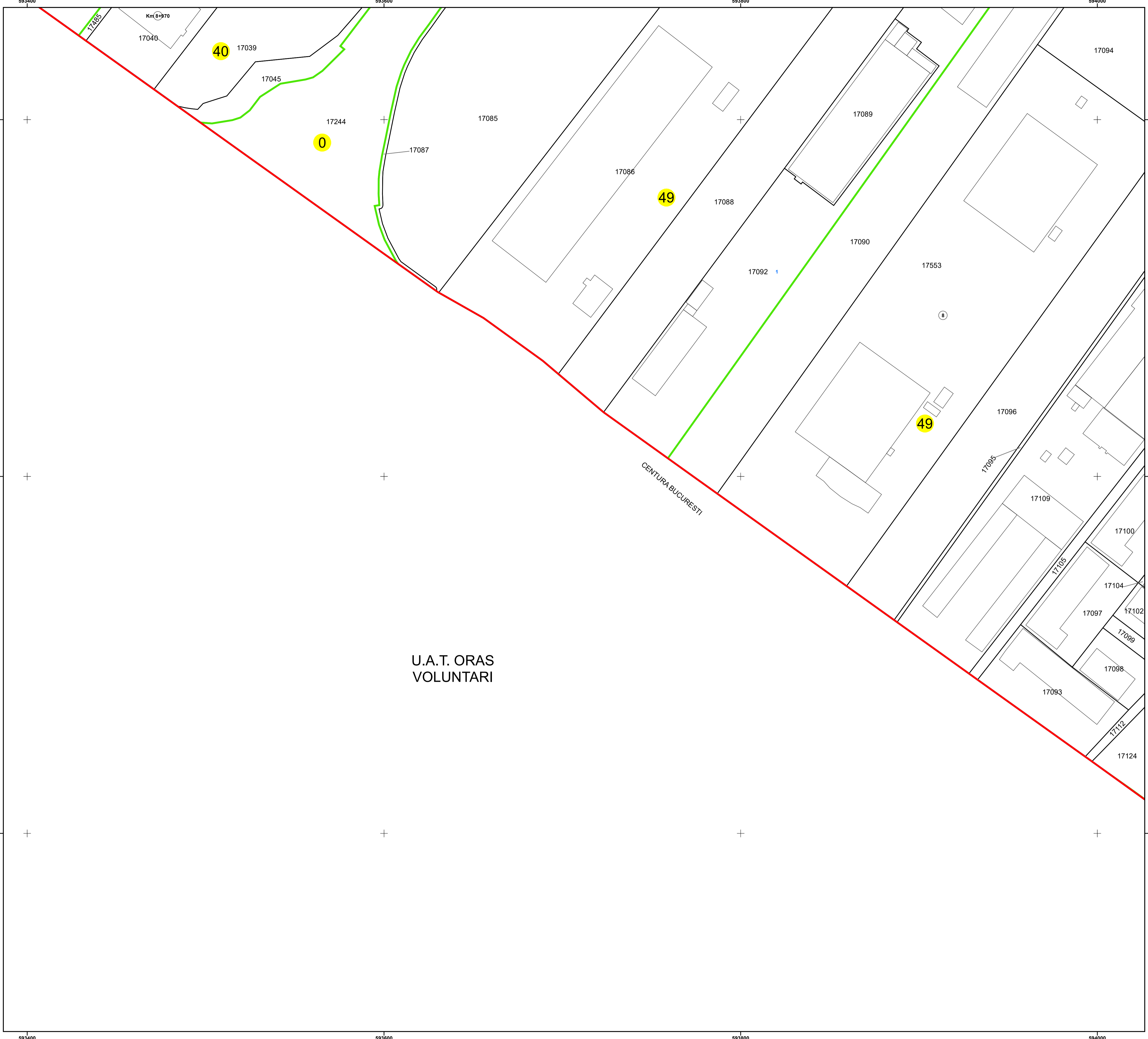


SCHIȚA DISPUNERII PLANȘELOR



Sistem de proiecție: STEREO 70
 Spre publicare

S.C. GENERAL SURVEY
 CORPORATION S.R.L.
 31.01.2025
 Semnat electronic



U.A.T. ORAS
 VOLUNTARI