






N PLAN CADASTRAL
UAT: ȘTEFĂNEȘTII DE JOS
JUDEȚUL ILFOV

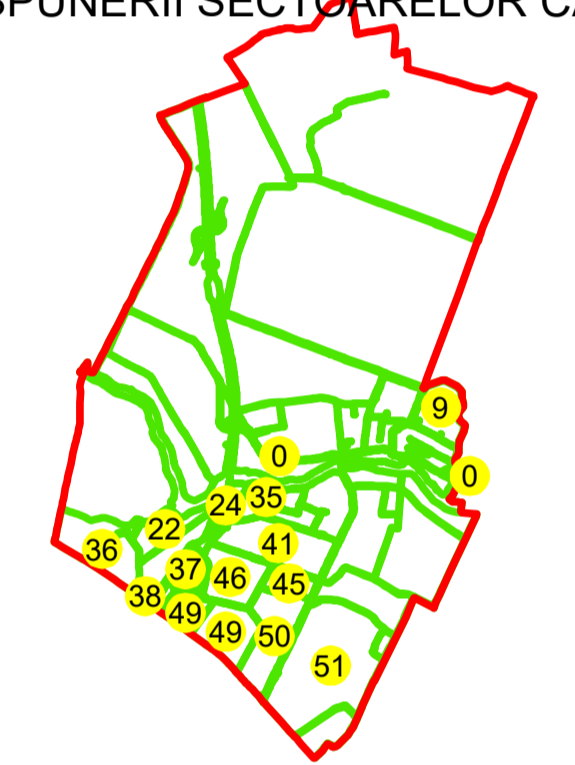
Sector Cadastral:
0

Scara 1:1000
PLANȘA 90

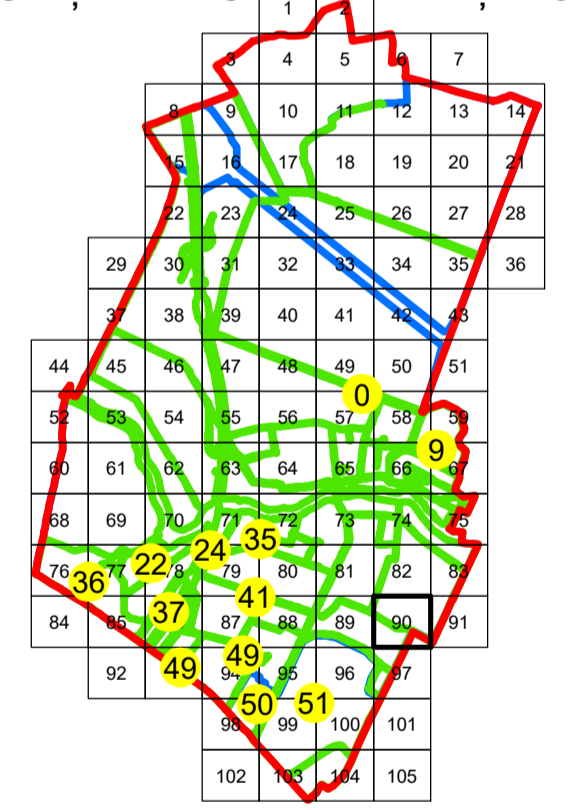
LEGENDĂ

- Limită UAT 
- Limită intravilan 
- Limită sector cadastral 
- Limită imobil 
- Limită construcții 
- Număr sector cadastral **10**
- Număr identificator imobil 2555
- Număr poștal 15

SCHIȚA DISPUNERII SECTORULOR CADASTRALE



SCHIȚA DISPUNERII PLANȘELOR



Sistem de proiecție: STEREO 70
Spre publicare

S.C. GENERAL SURVEY
CORPORATION S.R.L.
31.01.2025
Semnat electronic

U.A.T.
AFUMATI

