

N  
**PLAN CADASTRAL**  
 UAT: ȘTEFĂNEȘTII DE JOS  
 JUDEȚUL ILFOV

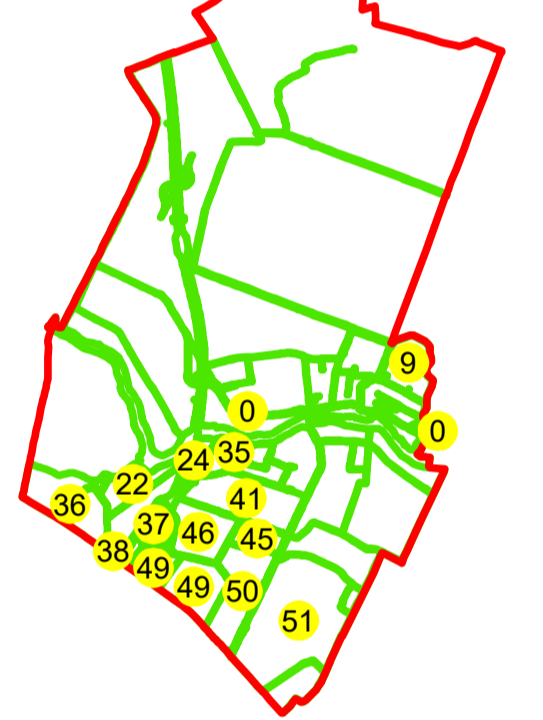
Sector Cadastral:  
 0, 0

Scara 1:1000  
 PLANȘA 75

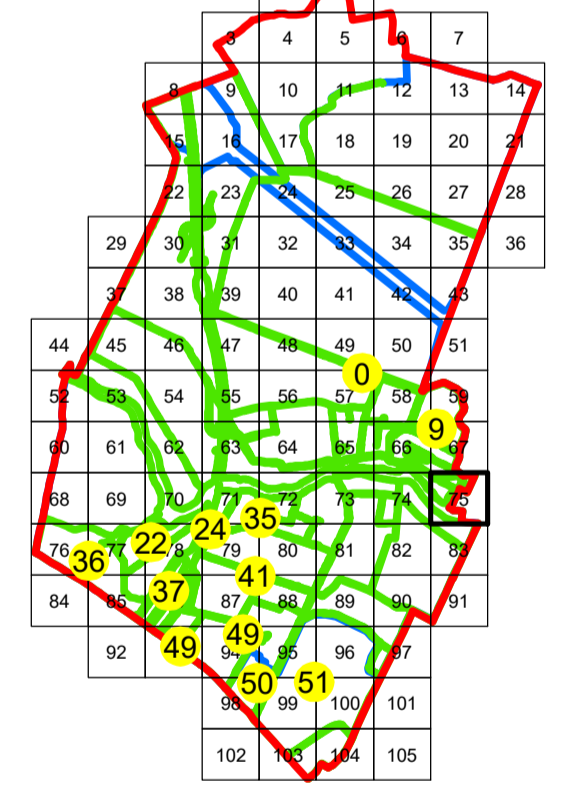
LEGENDĂ

- Limită UAT —
- Limită intravilan —
- Limită sector cadastral —
- Limită imobil
- Limită construcții
- Număr sector cadastral 10
- Număr identificator imobil 2555
- Număr poștal 15

SCHIȚA DISPUNERII SECȚOARELOR CADASTRALE

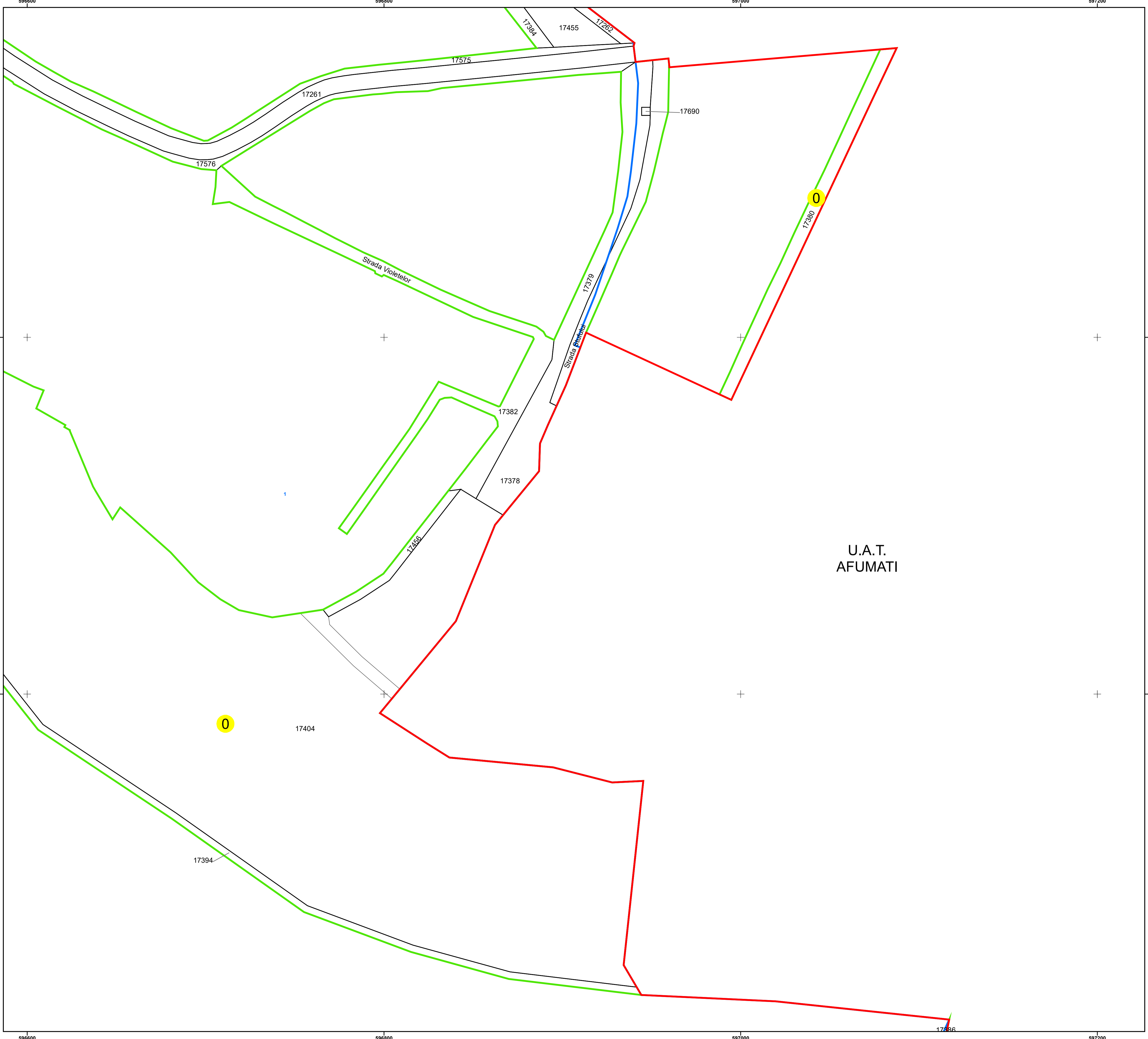


SCHIȚA DISPUNERII PLANȘELOR



Sistem de proiecție: STEREO 70  
 Spre publicare

S.C. GENERAL SURVEY  
 CORPORATION S.R.L.  
 31.01.2025  
 Semnat electronic



U.A.T.  
 AFUMATI