








N PLAN CADASTRAL  
UAT: ȘTEFĂNEȘTII DE JOS  
JUDEȚUL ILFOV

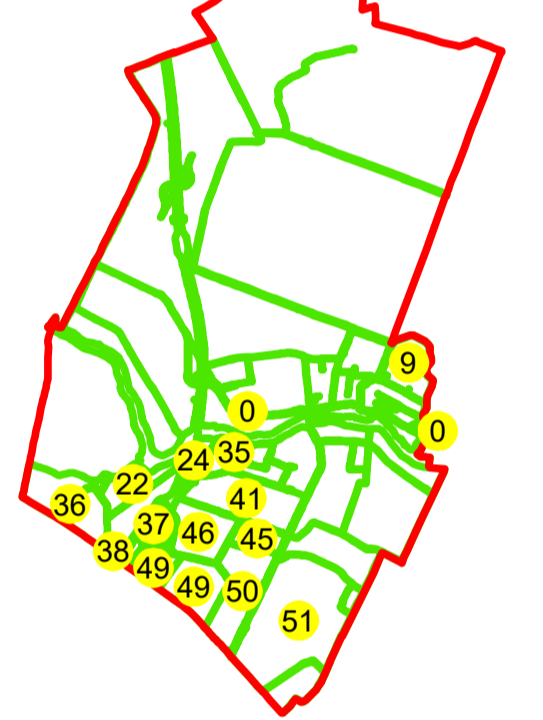
Sector Cadastral:  
0

Scara 1:1000  
PLANȘA 45

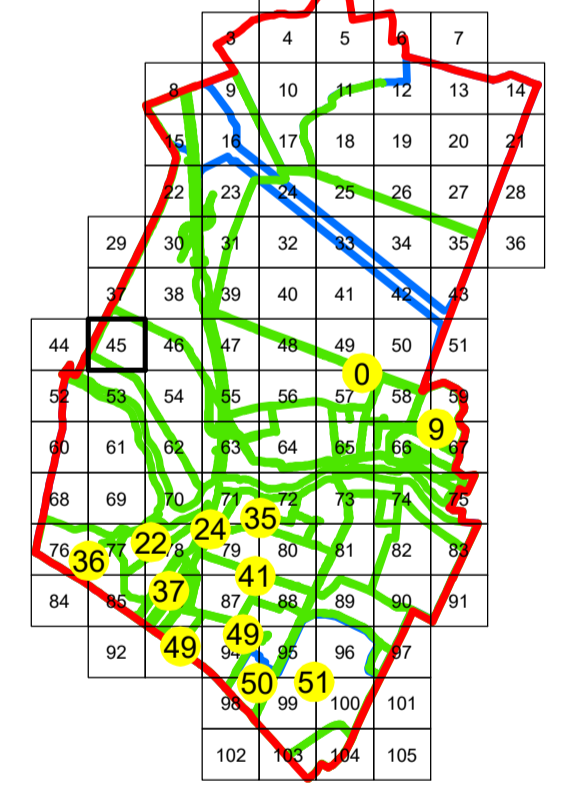
LEGENDĂ

- Limită UAT 
- Limită intravilan 
- Limită sector cadastral 
- Limită imobil 
- Limită construcții 
- Număr sector cadastral  10
- Număr identificator imobil 2555
- Număr poștal  15

SCHIȚA DISPUNERII SECȚOARELOR CADASTRALE



SCHIȚA DISPUNERII PLANȘELOR



Sistem de proiecție: STEREO 70  
Spre publicare

S.C. GENERAL SURVEY  
CORPORATION S.R.L.  
31.01.2025  
Semnat electronic

