








N  
PLAN CADASTRAL  
UAT: ȘTEFĂNEȘTII DE JOS  
JUDEȚUL ILFOV

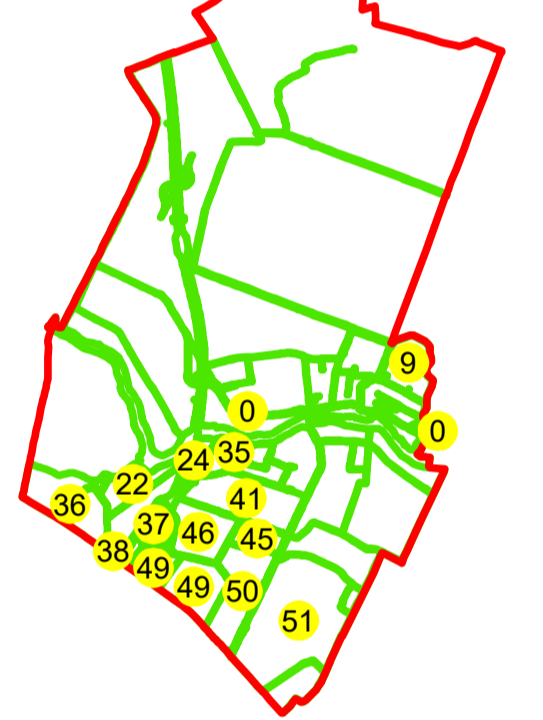
Sector Cadastral:  
51, 0

Scara 1:1000  
PLANȘA 101

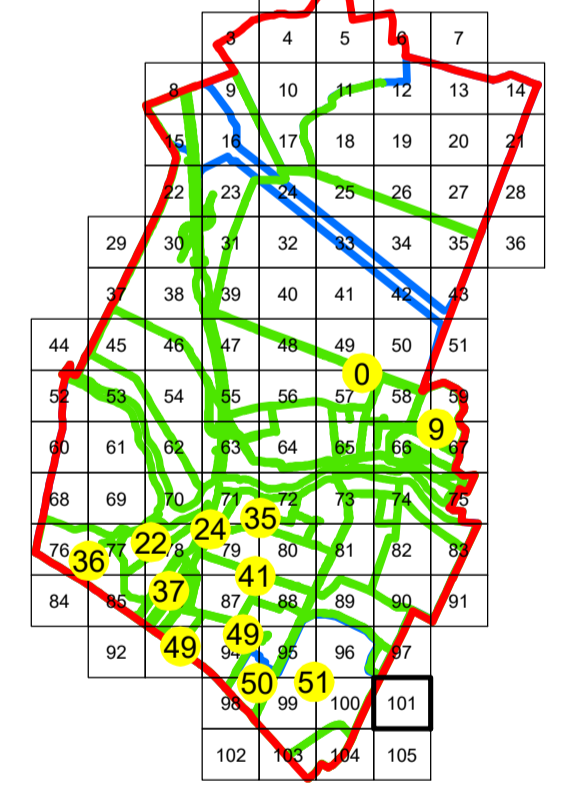
LEGENDĂ

- Limită UAT 
- Limită intravilan 
- Limită sector cadastral 
- Limită imobil 
- Limită construcții 
- Număr sector cadastral  10
- Număr identificator imobil 2555
- Număr poștal  15

SCHIȚA DISPUNERII SECTORULOR CADASTRALE



SCHIȚA DISPUNERII PLANȘELOR



Sistem de proiecție: STEREO 70  
Spre publicare

S.C. GENERAL SURVEY  
CORPORATION S.R.L.  
31.01.2025  
Semnat electronic

U.A.T.  
AFUMATI

51  
17083

0  
17388

335800

335600

335400

596000

596200

596400

596000

596200

596400