


N
 **PLAN CADASTRAL**
UAT: ȘTEFĂNEȘTII DE JOS
JUDEȚUL ILFOV

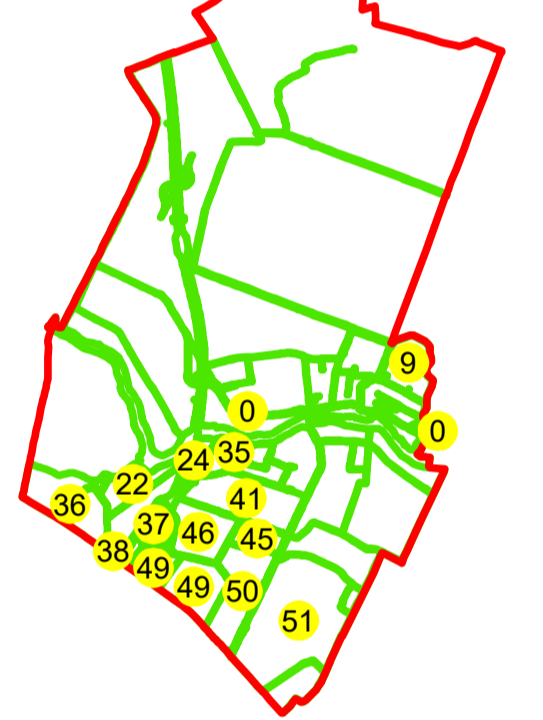
Sector Cadastral:
 51, 0

Scara 1:1000
 PLANȘA 100

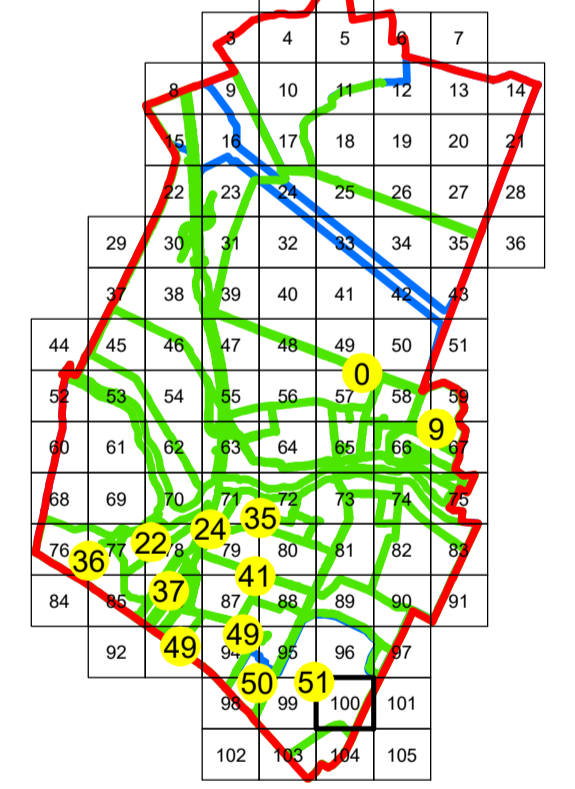
LEGENDĂ

- Limită UAT —
- Limită intravilan —
- Limită sector cadastral —
- Limită imobil
- Limită construcții 
- Număr sector cadastral 10
- Număr identificator imobil 2555
- Număr poștal 15

SCHIȚA DISPUNERII SECTORELOR CADASTRALE



SCHIȚA DISPUNERII PLANȘELOR



Sistem de proiecție: STEREO 70
 Spre publicare

S.C. GENERAL SURVEY
 CORPORATION S.R.L.
 31.01.2025
 Semnat electronic

