

ANEXA NR. 1

PLAN CADASTRAL


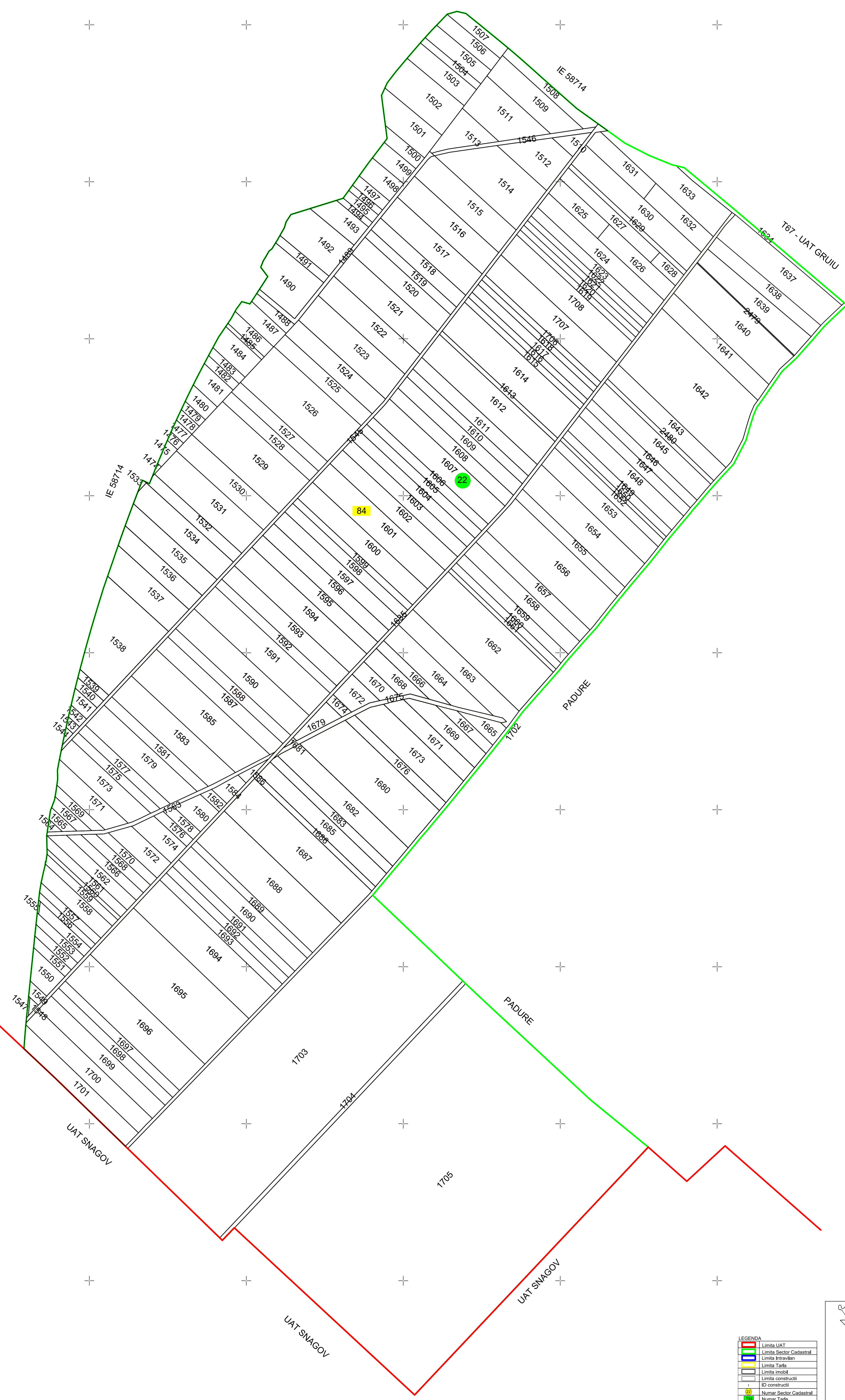
JUDEȚUL ILFOV - UAT GRUIU

Sectorul Cadastral Nr. 33

Scara 1:2000

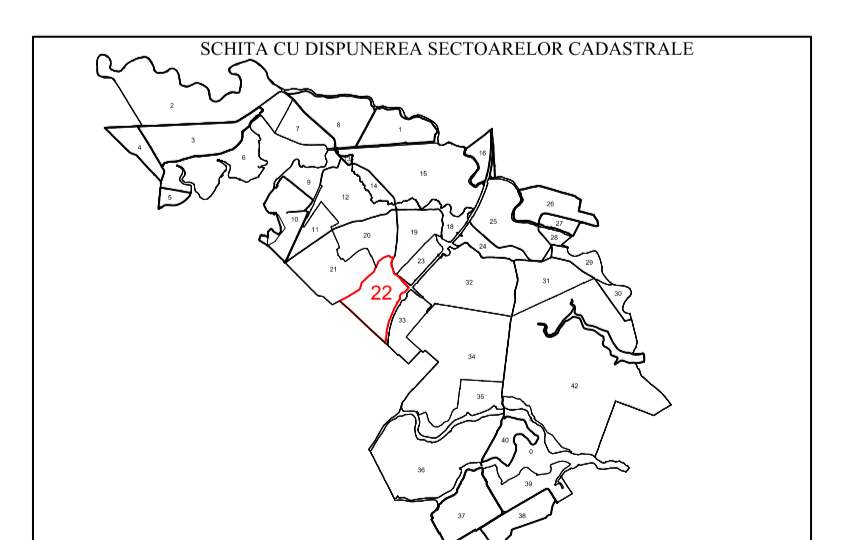
Sistem de proiectie STEREO 70

Planșa Nr. 1/1



LEGENDA

	Limita UAT
	Limita Sector Cadastral
	Limita Intravilan
	Limita Tarfa
	Limita imobil
	Limita constructii
	ID constructii
	Numar Sector Cadastral
	Numar Tarfa
	ID imobil



1

Scara = 1:2000
1 cm pe plan = 20 m pe teren



Documentele tehnice ale cadastrului - spre publicare

Proiectat	ing. Sorin Dragoș		Beneficiar:	COMUNA GRUIU
Măsurat	ing. Sorin Dragoș			
Calculat	ing. Sorin Dragoș			
Editat	ing. Sorin Dragoș			
Aprobat	ing. Sorin Dragoș			
GEODESIGN SURVEY ENGINEERING S.R.L.			Scara	1:2000
				PNCCF: Serviciu de înregistrare sistematică în Sistemul Integrat de Cadastru și Carte Funcionară a Imobilelor situate în UAT GRUIU din județul ILFOV
			Data	Apr 2024
				Planșa Nr.: 1