

ORDIN

privind aprobarea începerii lucrărilor de înregistrare sistematică a imobilelor, pe sectoare cadastrale, în 18 unități administrativ – teritoriale din Județul Ilfov

Având în vedere prevederile art. 11 alin. (1) din Legea cadastrului și a publicității imobiliare nr. 7/1996, republicată, cu modificările ulterioare și completările,

În temeiul art. 3 alin. (13) din Legea cadastrului și a publicității imobiliare nr. 7/1996, republicată, cu modificările și completările ulterioare și art. 15 alin. (3) din Regulamentul de organizare și funcționare al Agenției Naționale de Cadastru și Publicitate Imobiliară aprobat prin Hotărârea Guvernului nr. 1288/2012, cu modificările și completările ulterioare,

directorul general al Agenției Naționale de Cadastru și Publicitate Imobiliară emite prezentul

ORDIN:

Art. 1. - Se aprobă începerea lucrărilor de înregistrare sistematică a imobilelor, pe sectoare cadastrale, situate pe teritoriul a 18 unități administrativ – teritoriale din Județul Ilfov.

(2) Unitățile administrativ – teritoriale și sectoarele cadastrale în care se desfășoară lucrările de înregistrare sistematică sunt prevăzute în Anexa nr. 1 la prezentul ordin.

Art. 2. – Reprezentarea grafică a sectoarelor cadastrale în care se desfășoară lucrările de înregistrare sistematică a imobilelor este prevăzută în Anexele nr. 2 –19 la prezentul ordin.

Art. 3. – Anexele nr. 1 – 19 fac parte integrantă din prezentul ordin.

Art. 4. - Prezentul ordin se publică în Monitorul Oficial al României, Partea I.

Directorul general al Agenției Naționale de Cadastru

și Publicitate Imobiliară

Radu Codruț ȘTEFĂNESCU



București

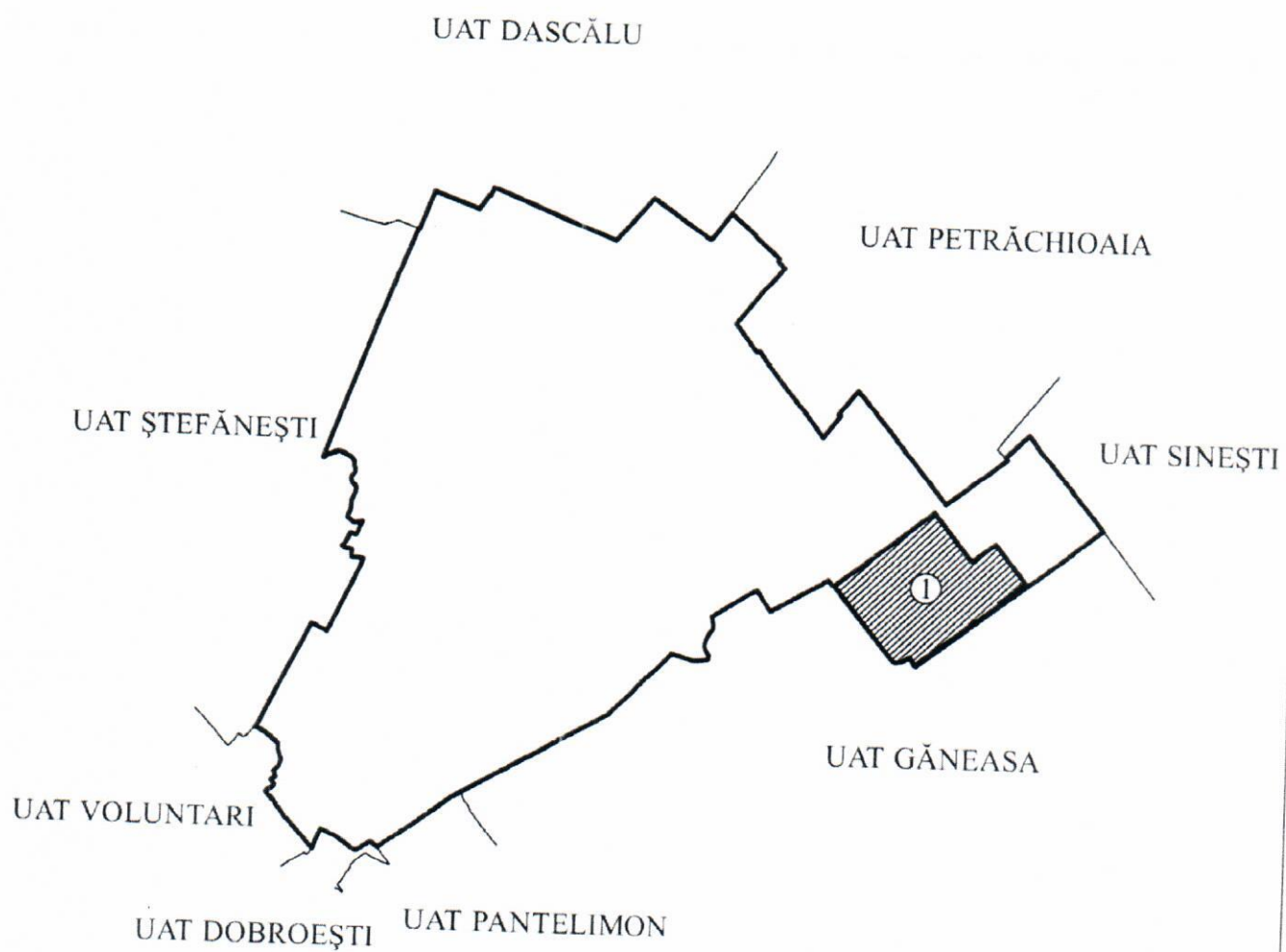
Nr. 1083/09.09.2016

Anexă nr. 1

Lista unităților administrativ – teritoriale și a sectoarelor cadastrale în care încep lucrările de înregistrare sistematică a imobilelor

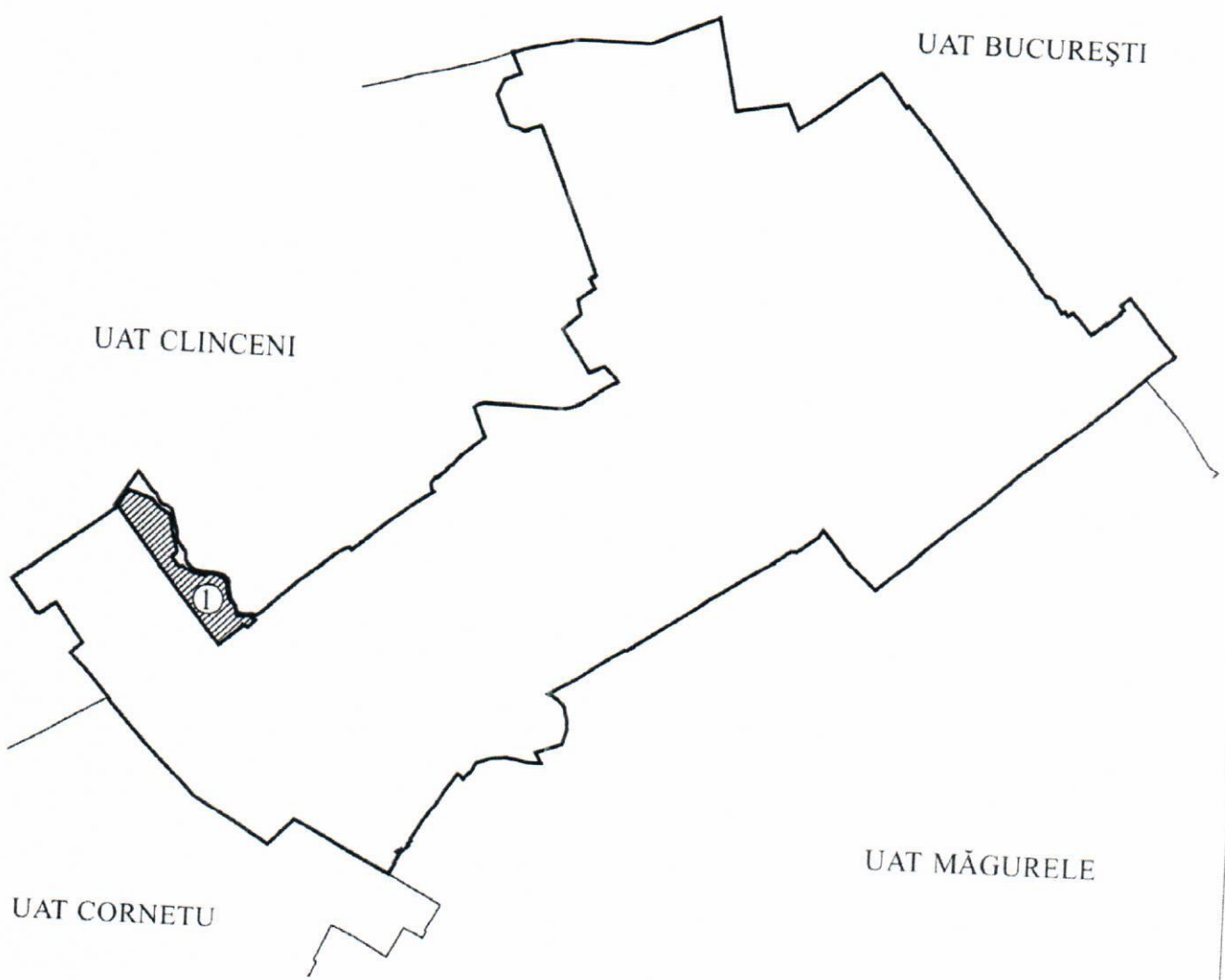
Nr. crt.	Denumirea unității administrativ – teritoriale	Județul	Sectoarele cadastrale în care se desfășoară lucrări de înregistrare sistematică
1.	Afumați	Ilfov	1
2.	Bragadiru		1
3.	Bufta		1
4.	Cernica		1
5.	Ciolpani		1
6.	Ciorogârla		1
7.	Dascălu		1
8.	Găneasa		1
9.	Glina		1
10.	Grădiștea		1
11.	Gruiu		1
12.	Moara Vlăsiei		1
13.	Măgurele		1
14.	Nuci		1
15.	Otopeni		1
16.	Petrăchioaia		1
17.	Snagov		1
18.	Tunari		1

Reprezentarea grafică a sectorului cadastral în care se desfășoară lucrări de înregistrare sistematică
Sectorul nr. 1, UAT- ul Afumați, județul Ilfov



Reprezentarea grafică a sectorului cadastral în care se desfășoară lucrări de înregistrare sistematică
Sectorul nr. 1, UAT- ul Bragadiru, județul Ilfov

Anexa numărul 3



UAT CORNETU

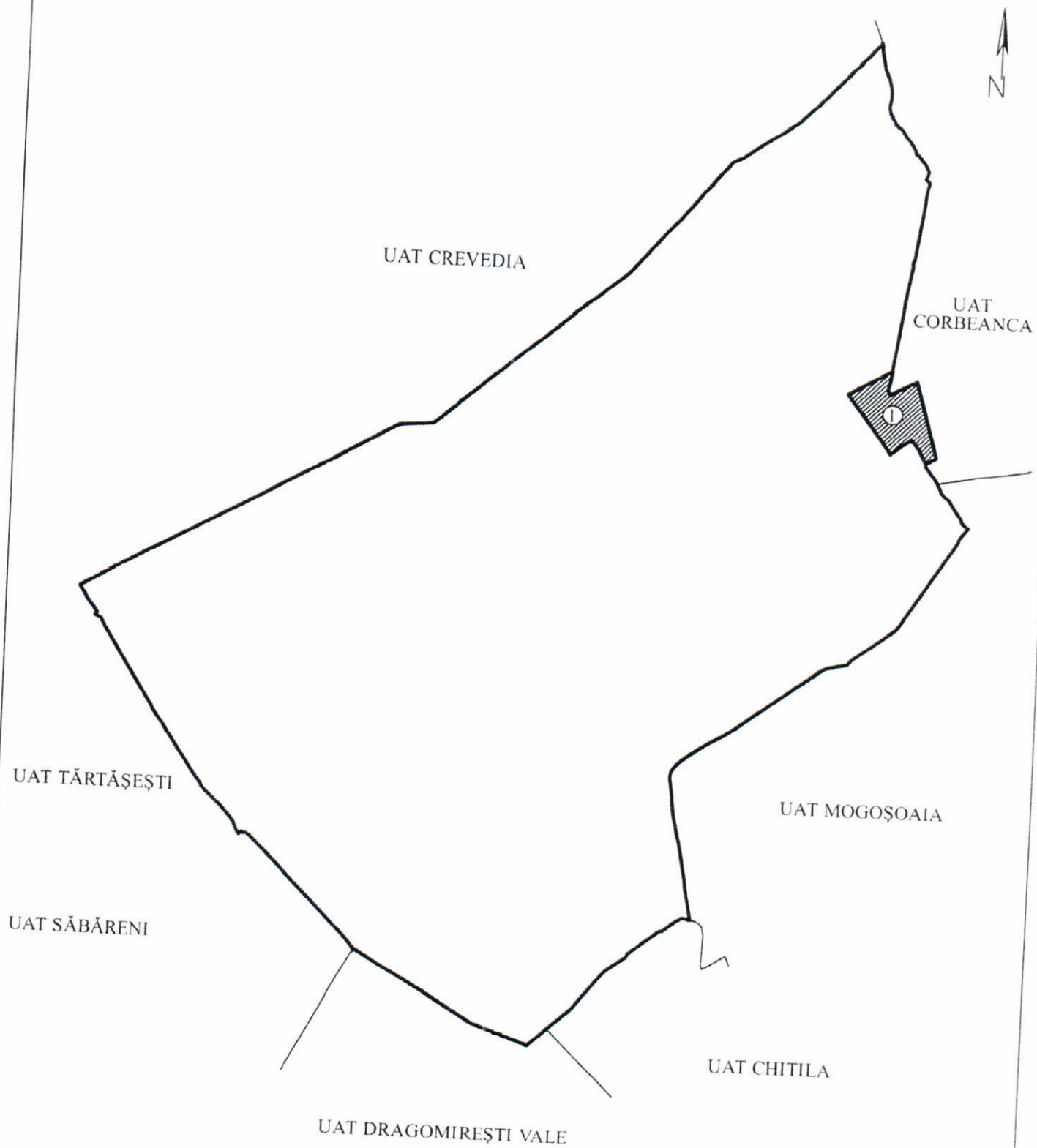
UAT CLINCENI

UAT BUCUREȘTI

UAT MĂGURELE

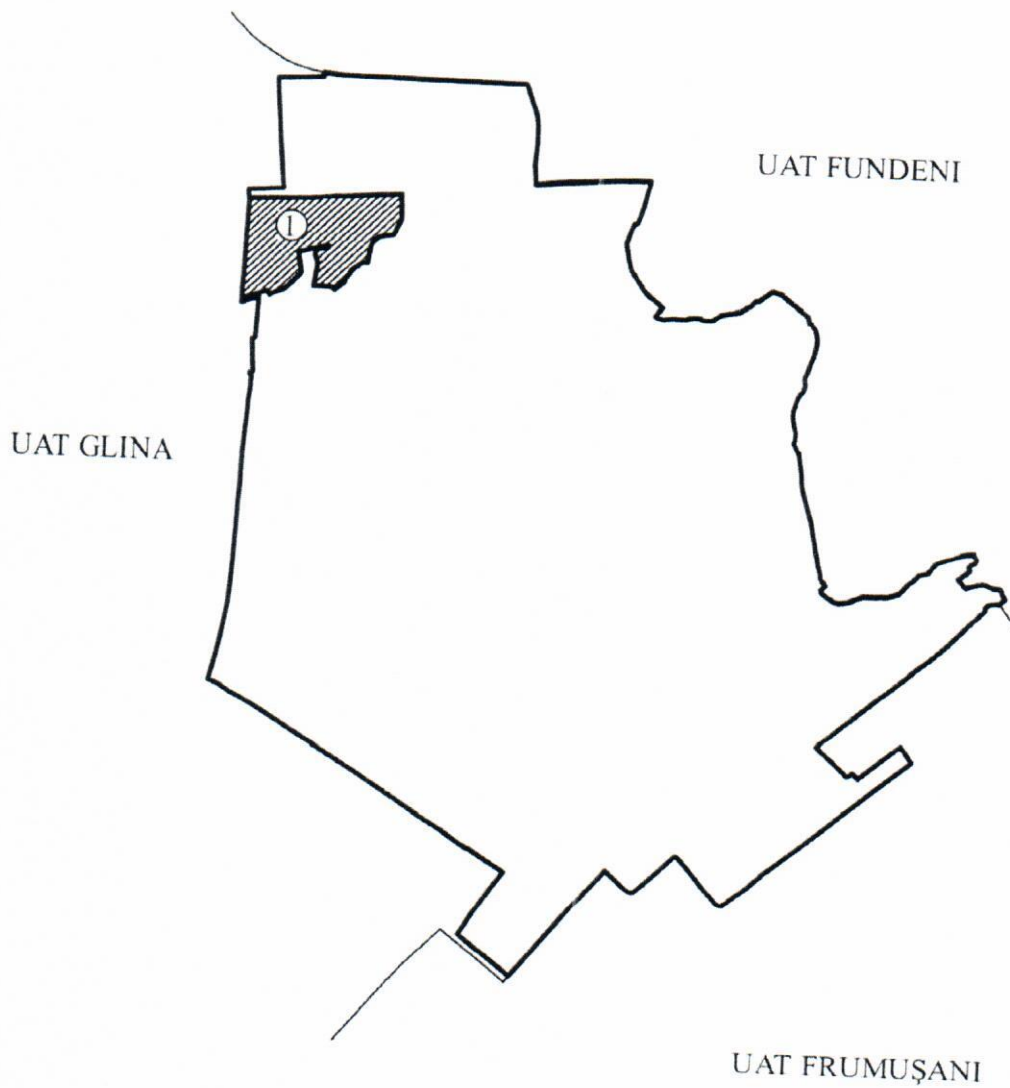
Reprezentarea grafică a sectorului cadastral în care se desfășoară lucrări de înregistrare sistematică
Sectorul nr.1, UAT- ul Buftea, județul Ilfov

Anexa numărul 4

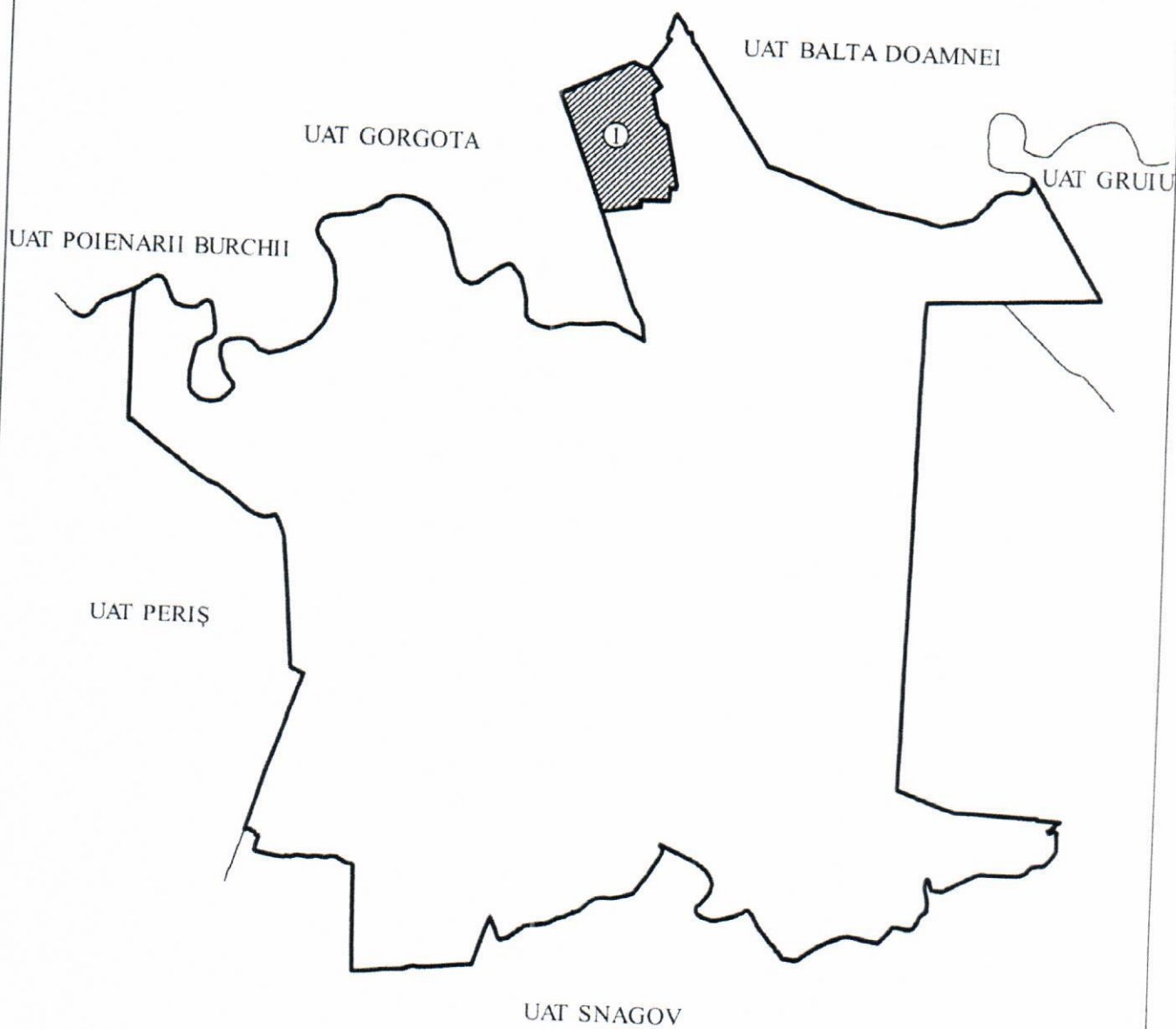


Reprezentarea grafică a sectorului cadastral în care se desfășoară lucrări de înregistrare sistematică
Sectorul nr.1, UAT- ul Cernica, județul Ilfov

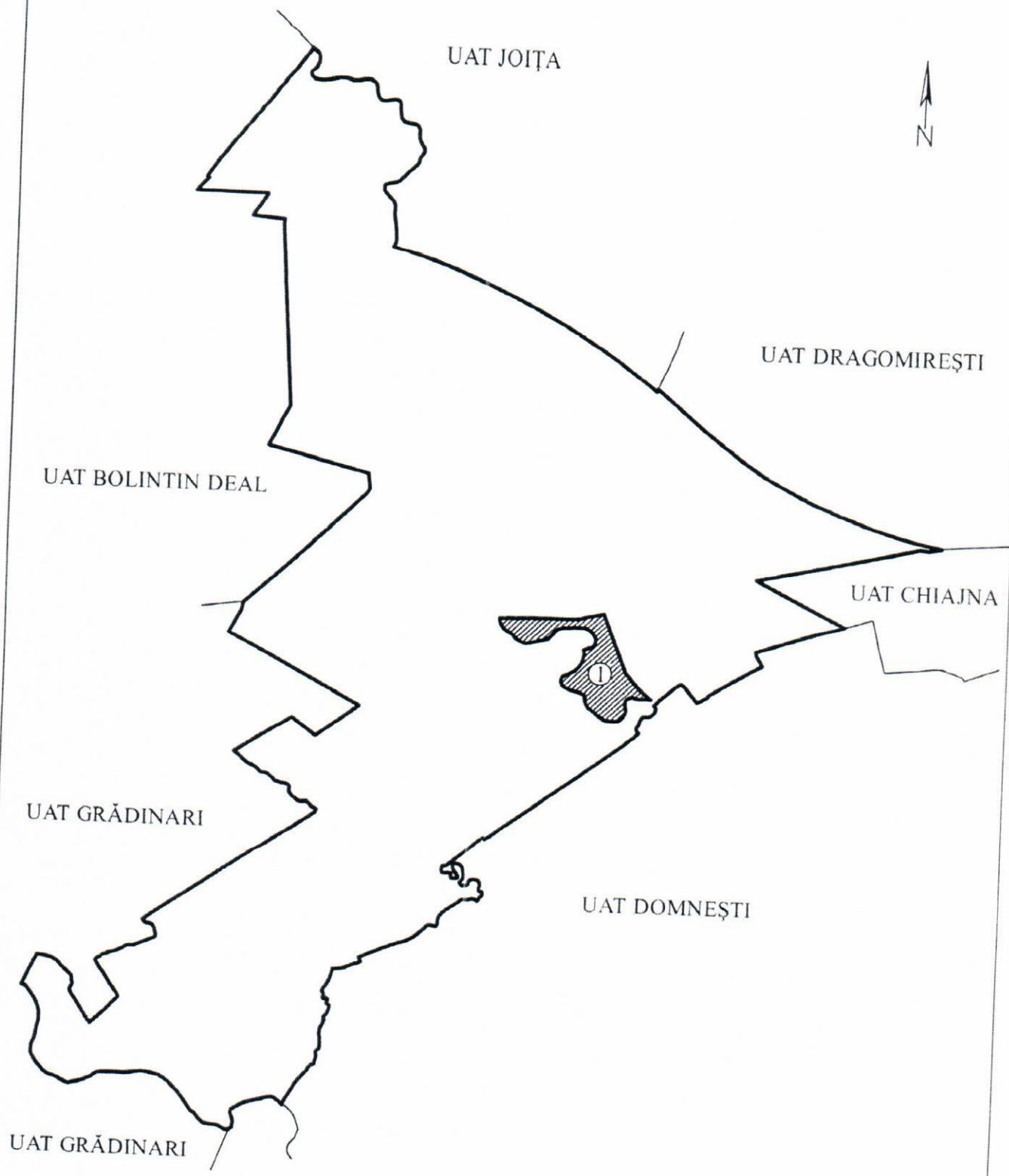
Anexa numărul 5



Reprezentarea grafică a sectorului cadastral în care se desfășoară lucrări de înregistrare sistematică
Sectorul nr. 1, UAT- ul Ciolpani, județul Ilfov

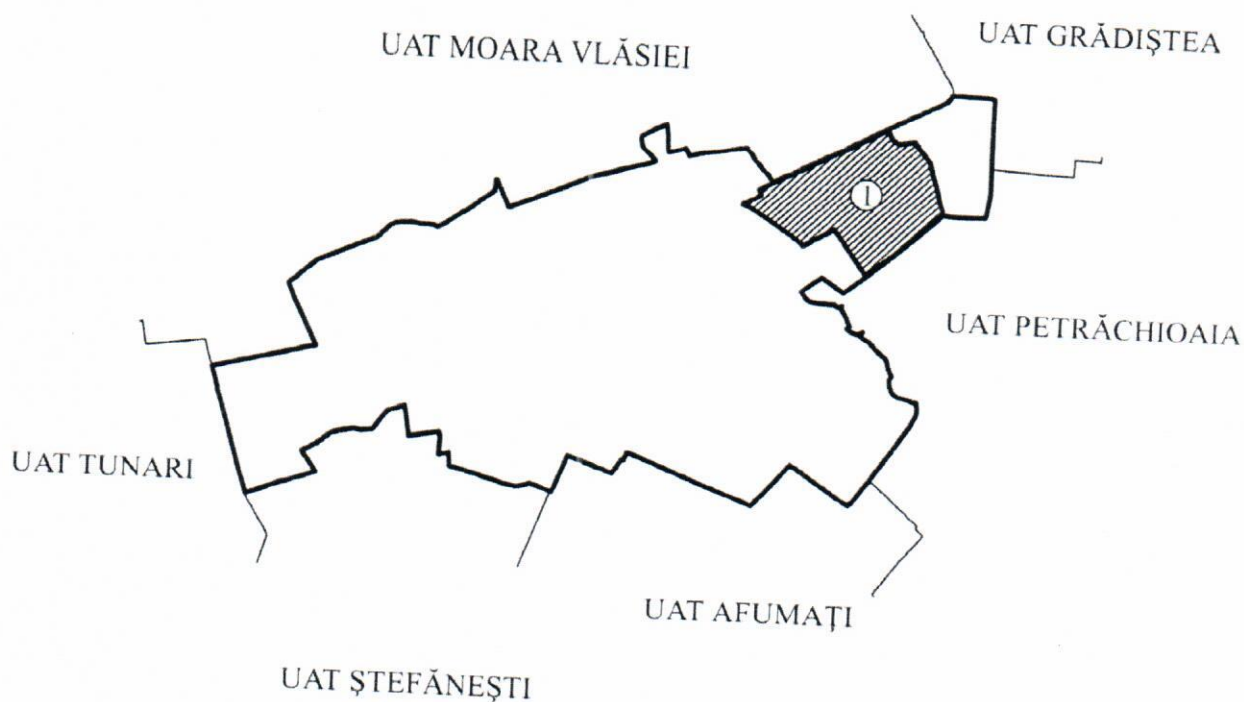


Reprezentarea grafică a sectorului cadastral în care se desfășoară lucrări de înregistrare sistematică
Sectorul nr. 1, UAT- ul Ciorogârla, județul Ilfov

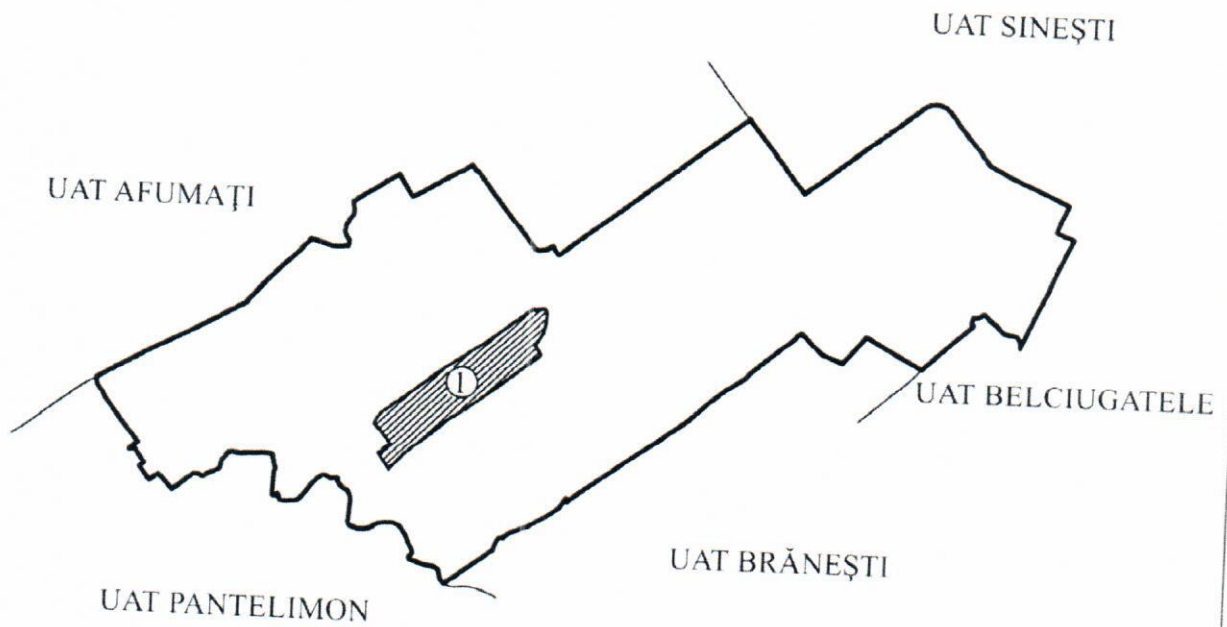


Reprezentarea grafică a sectorului cadastral în care se desfășoară lucrări de înregistrare sistematică
Sectorul nr.1, UAT- ul Dascălu, județul Ilfov

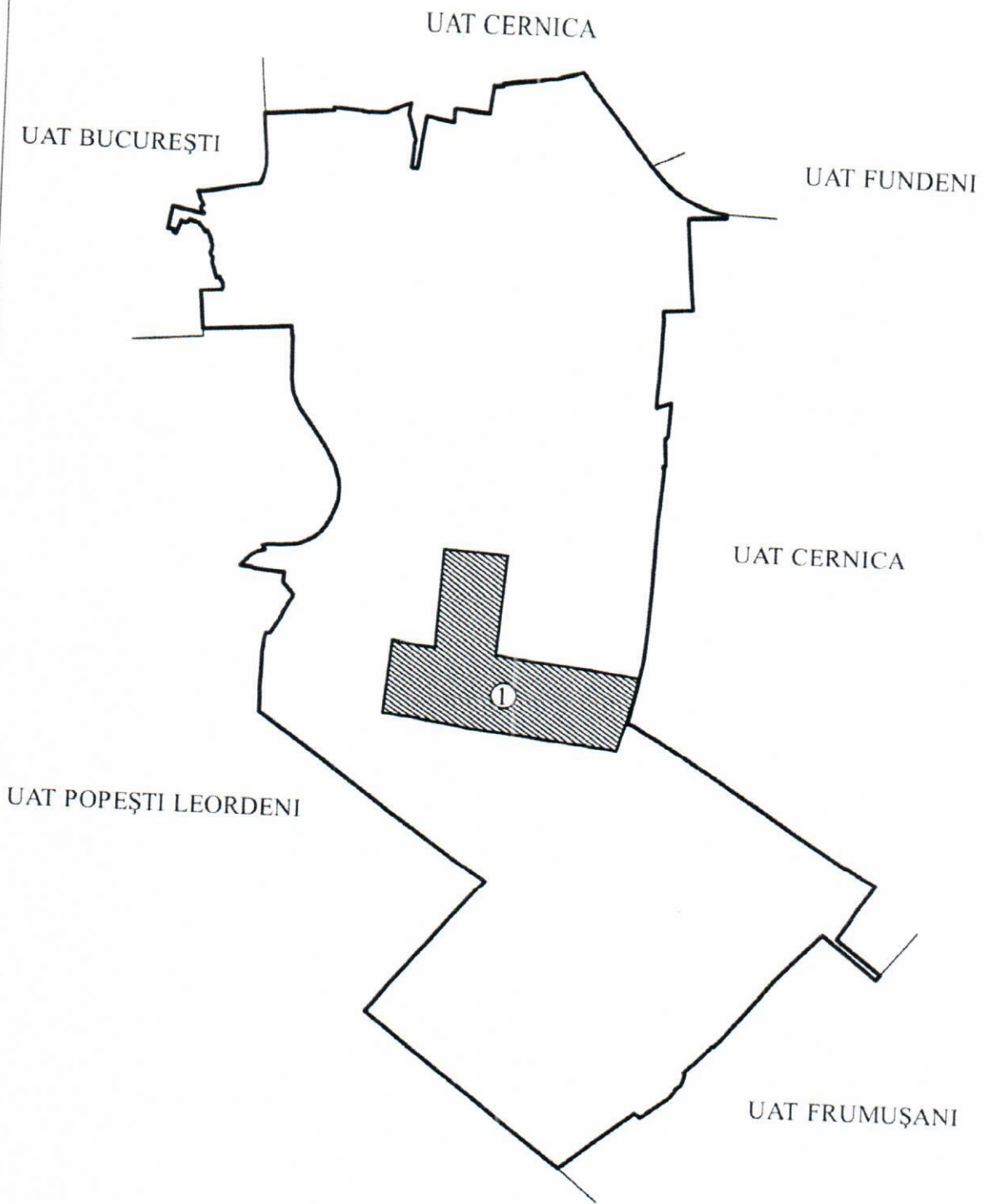
Anexa numărul 8



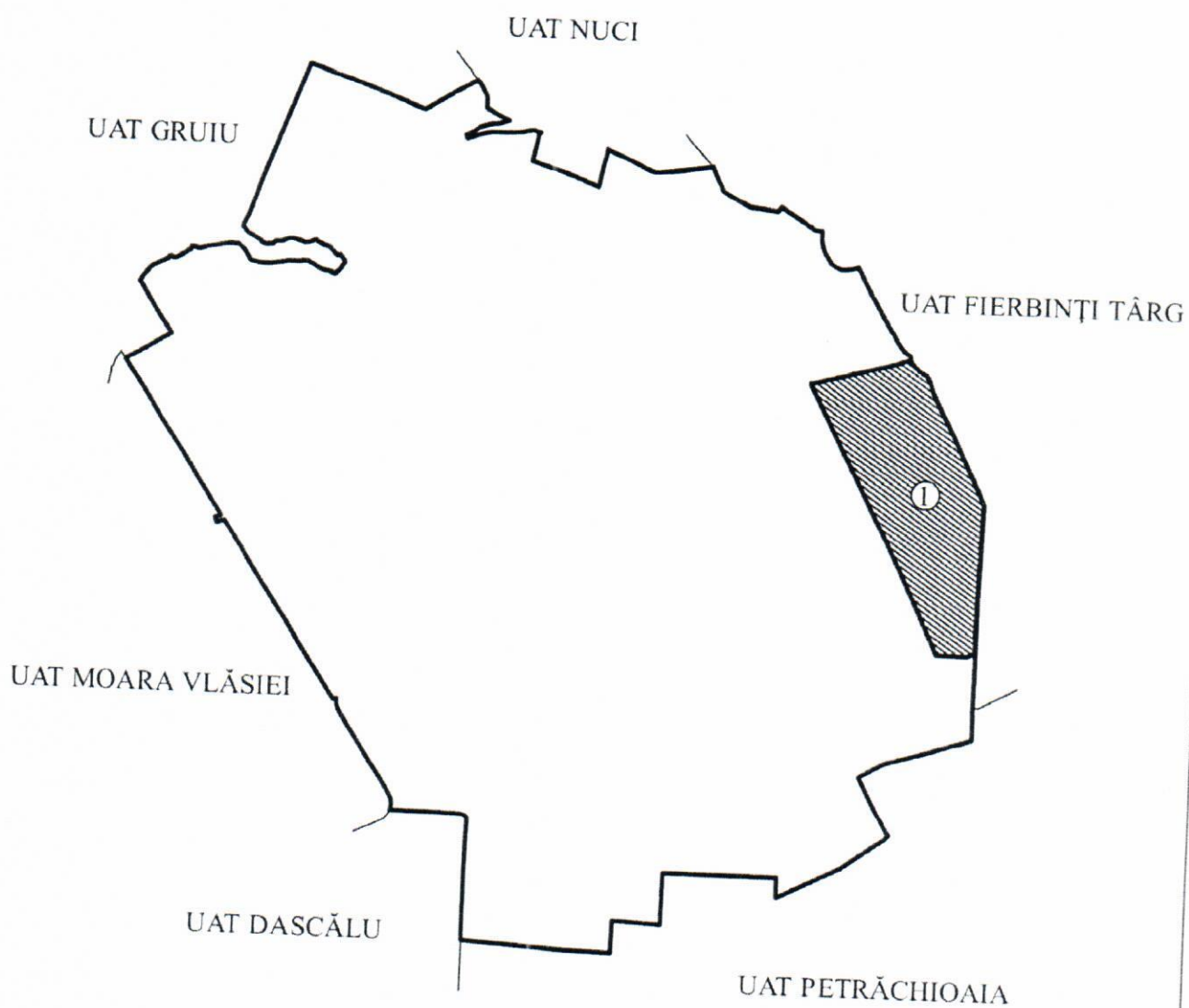
Reprezentarea grafică a sectorului cadastral în care se desfășoară lucrări de înregistrare sistematică
Sectorul nr.1, UAT- ul Găneasa, județul Ilfov



Reprezentarea grafică a sectorului cadastral în care se desfășoară lucrări de înregistrare sistematică
Sectorul nr.1, UAT- ul Glina, județul Ilfov

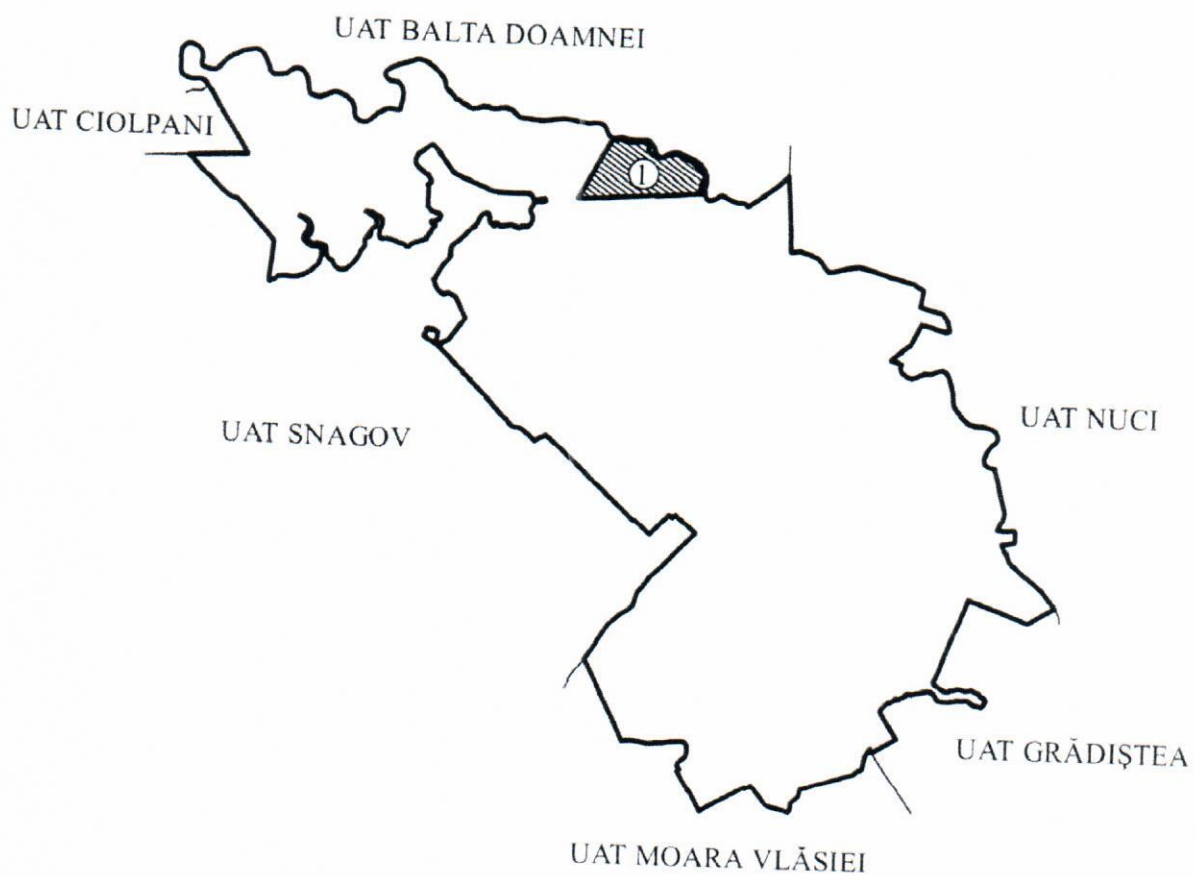


Reprezentarea grafică a sectorului cadastral în care se desfășoară lucrări de înregistrare sistematică
Sectorul nr.1, UAT- ul Grădiștea, județul Ilfov

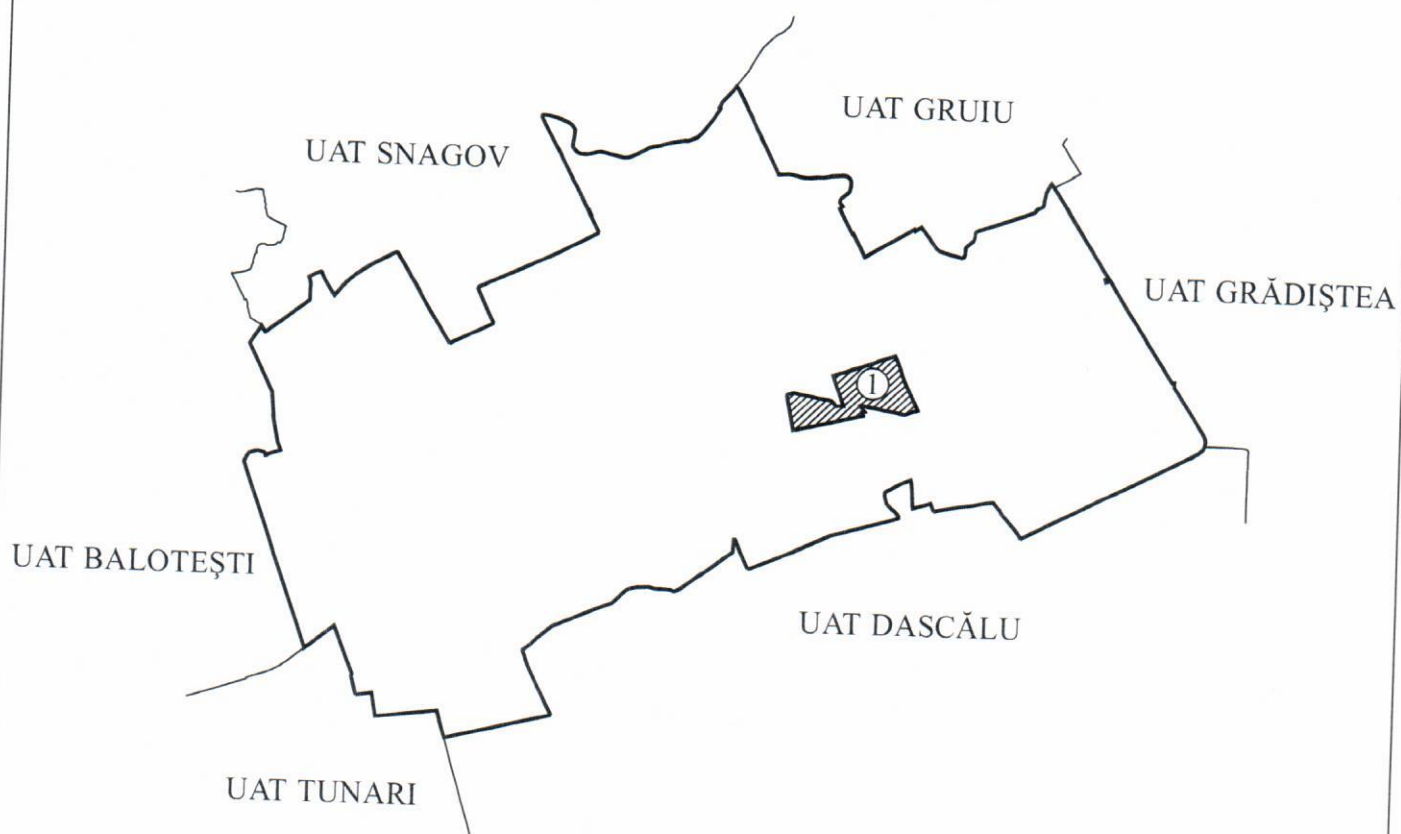


Reprezentarea grafică a sectorului cadastral în care se desfășoară lucrări de înregistrare sistematică
Sectorul nr.1, UAT- ul Gruiu, județul Ilfov

Anexa numărul 12

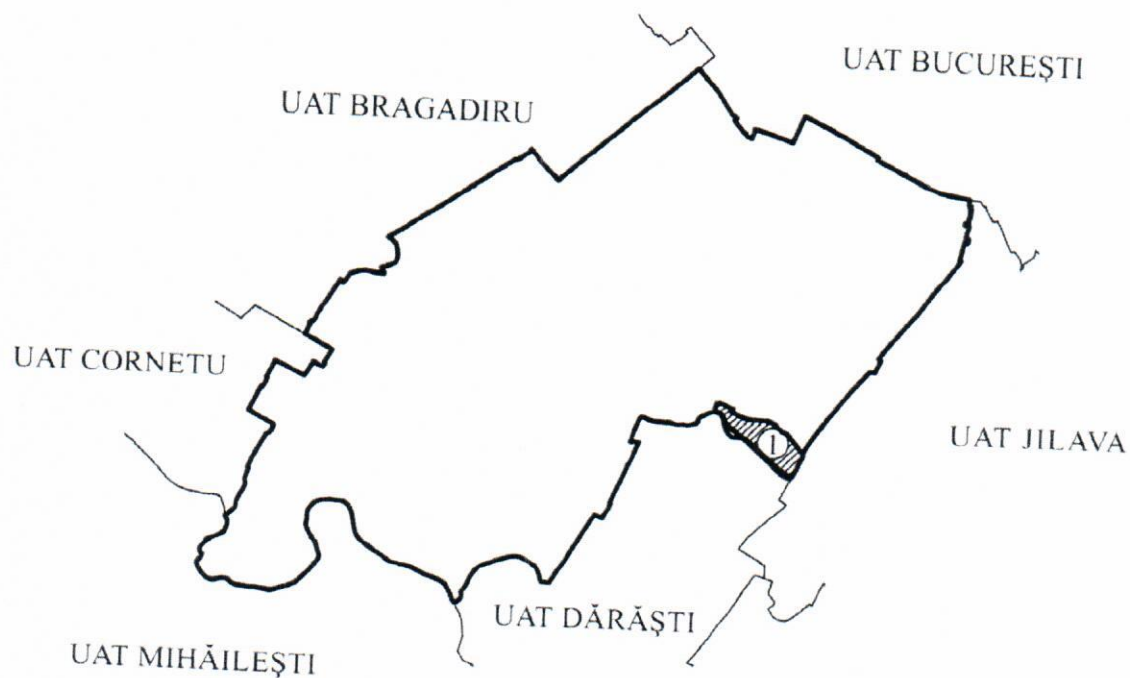


Reprezentarea grafică a sectorului cadastral în care se desfășoară lucrări de înregistrare sistematică
Sectorul nr. 1, UAT- ul Moara Vlăsiei, județul Ilfov

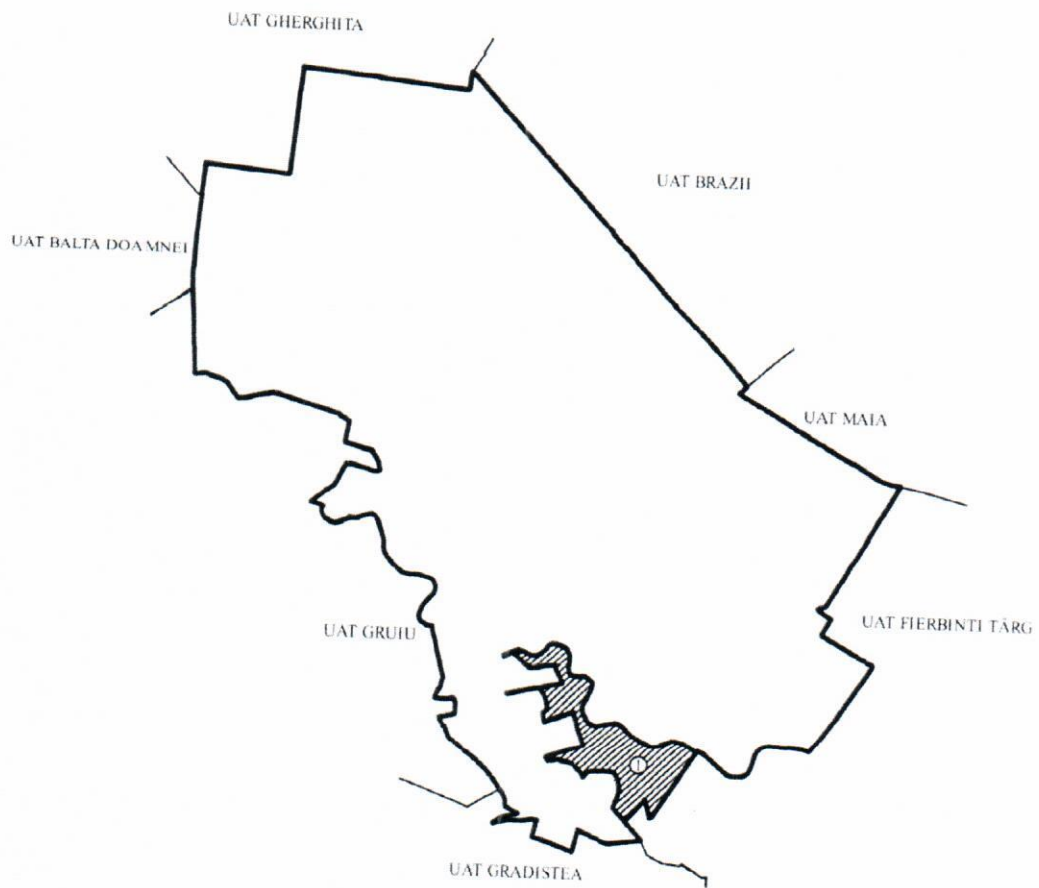


Reprezentarea grafică a sectorului cadastral în care se desfășoară lucrări de înregistrare sistematică
Sectorul nr. 1, UAT- ul Măgurele, județul Ilfov

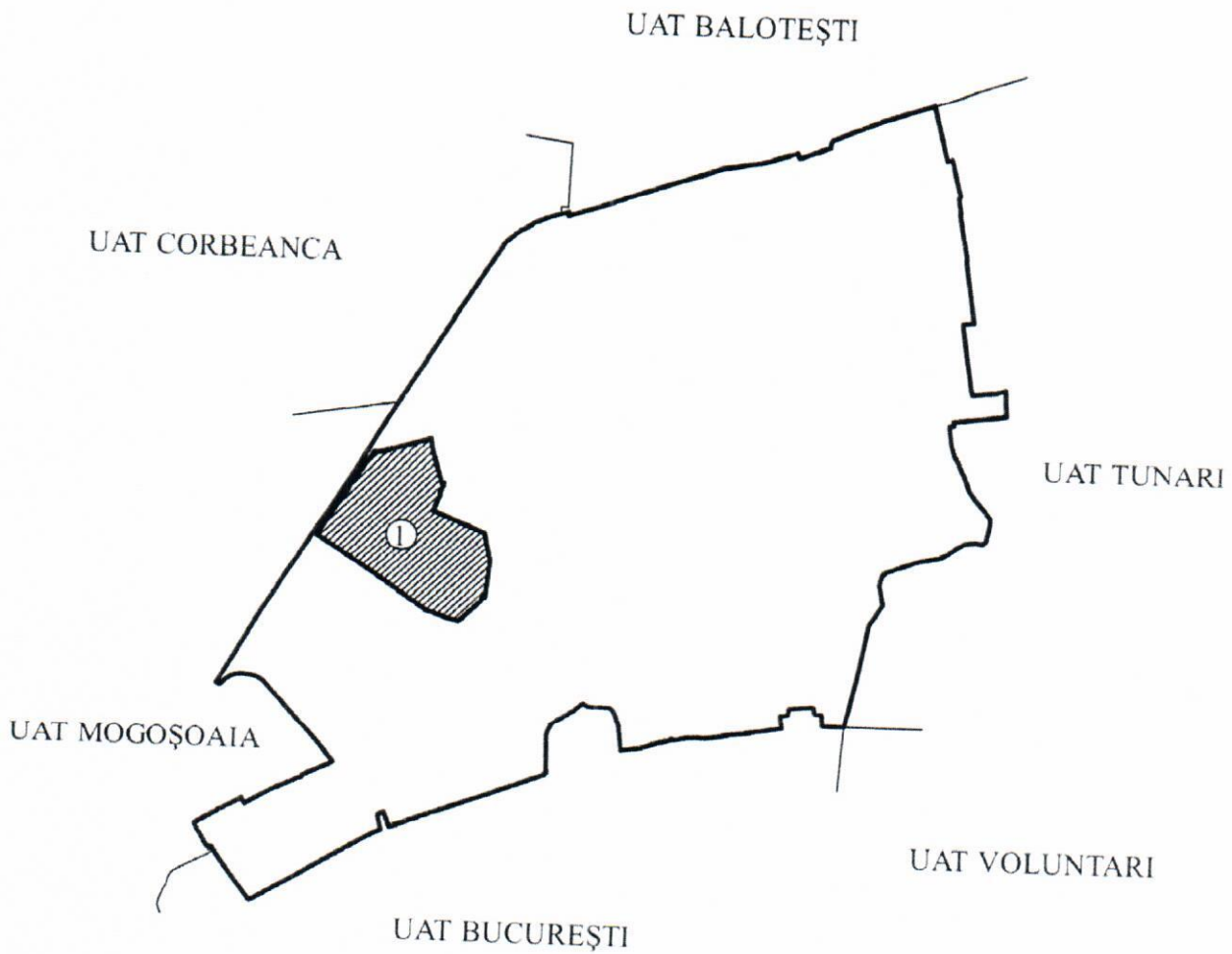
Anexa numărul 14



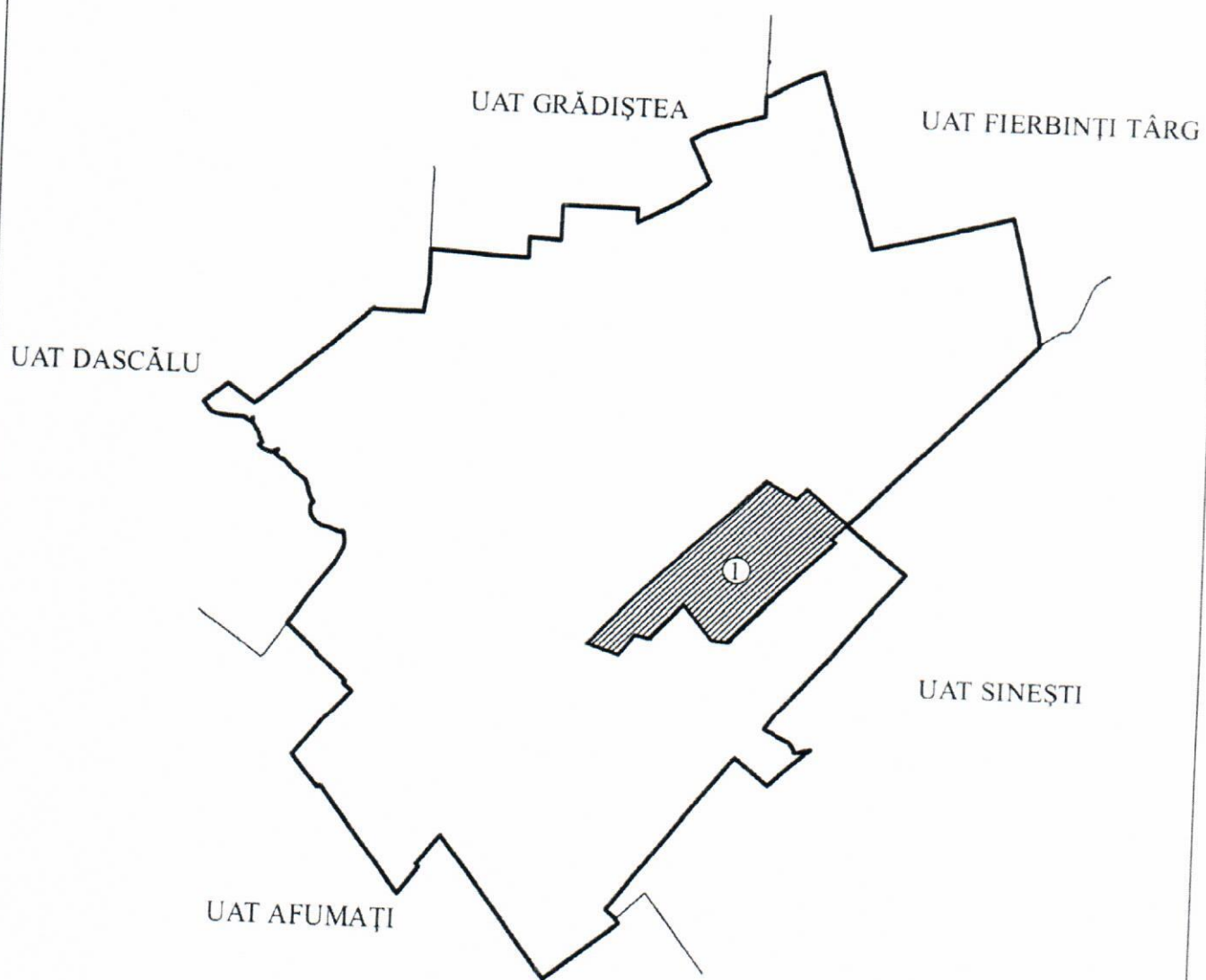
Reprezentarea grafică a sectorului cadastral în care se desfășoară lucrări de înregistrare sistematică
Sectorul nr. 1, UAT- ul Nuci, județul Ilfov



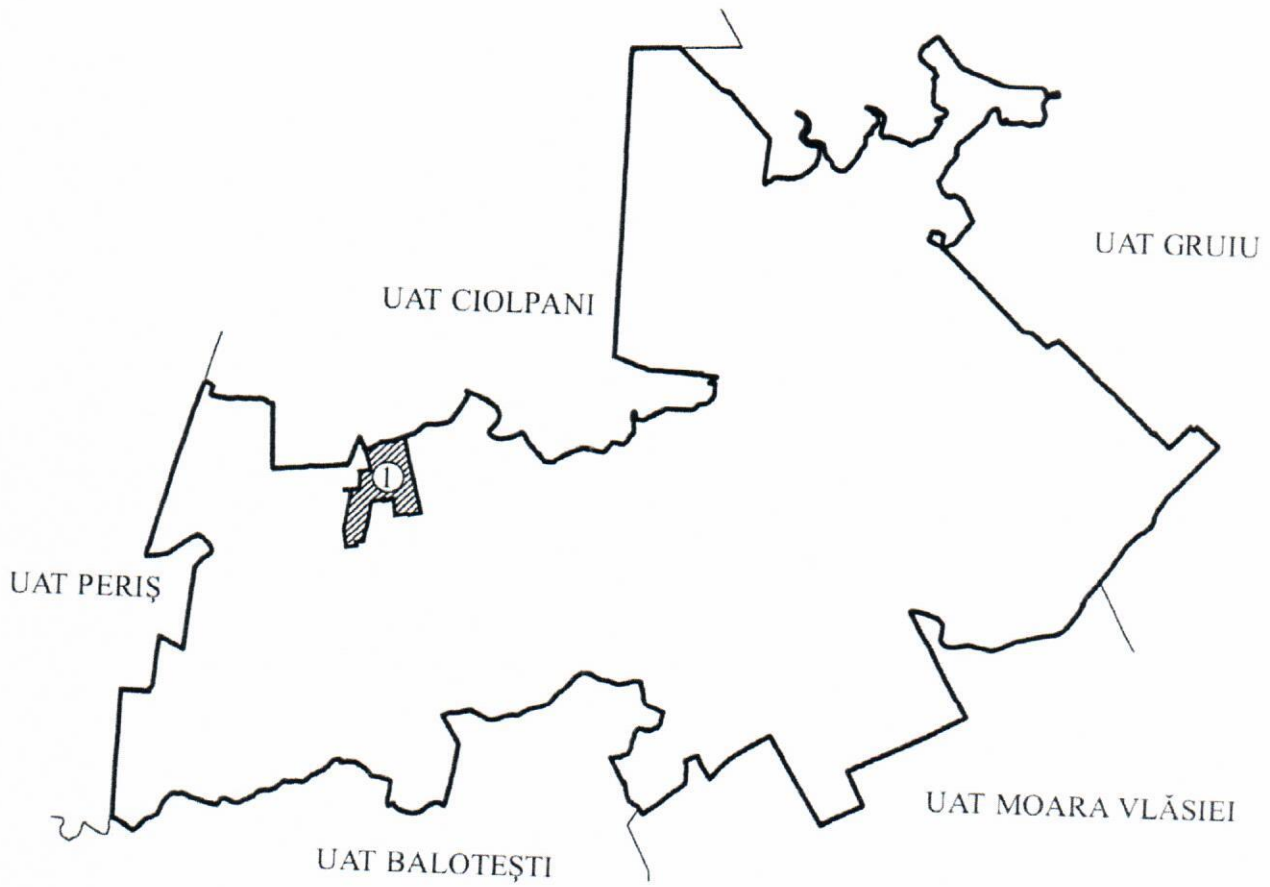
Reprezentarea grafică a sectorului cadastral în care se desfășoară lucrări de înregistrare sistematică
Sectorul nr.1, UAT- ul Otopeni, județul Ilfov



Reprezentarea grafică a sectorului cadastral în care se desfășoară lucrări de înregistrare sistematică
Sectorul nr.1, UAT- ul Petrăchioaia, județul Ilfov



Reprezentarea grafică a sectorului cadastral în care se desfășoară lucrări de înregistrare sistematică
Sectorul nr. 1, UAT- ul Snagov, județul Ilfov



Reprezentarea grafică a sectorului cadastral în care se desfășoară lucrări de înregistrare sistematică
Sectorul nr.1, UAT- ul Tunari, județul Ilfov

