

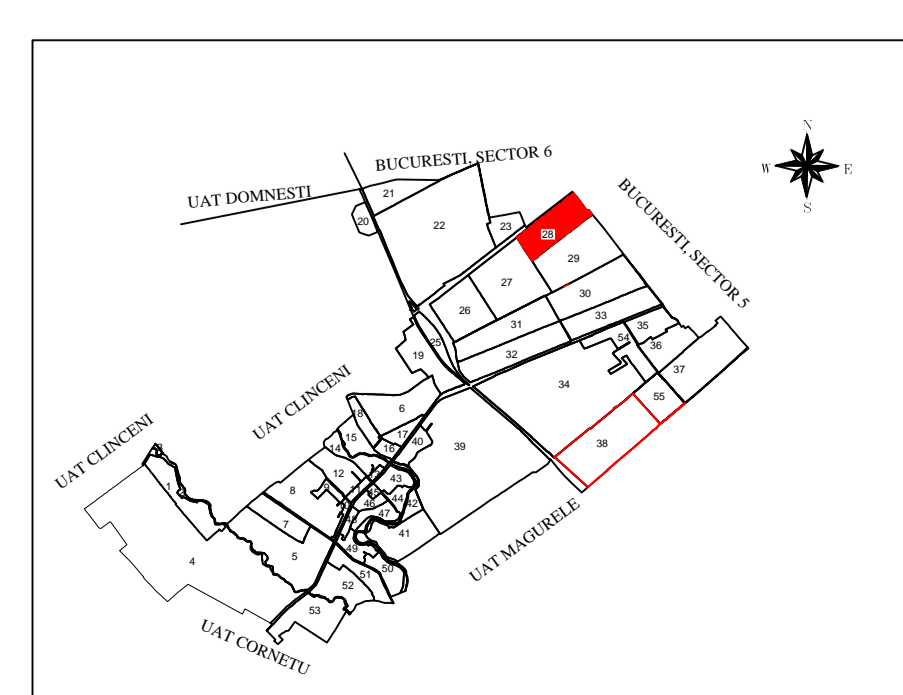
**PLAN CADASTRAL**  
**JUDEȚUL ILFOV -Oras Bragadiru**  
**Sectorul Cadastral Nr. 28**  
 Scara 1:500  
 Sistem de proiectie STEREO 70  
 Planșa Nr. 2/3



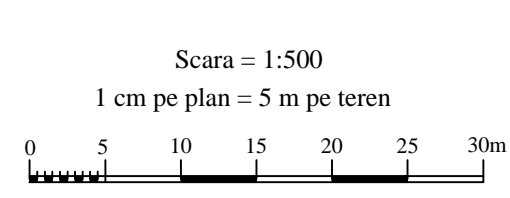
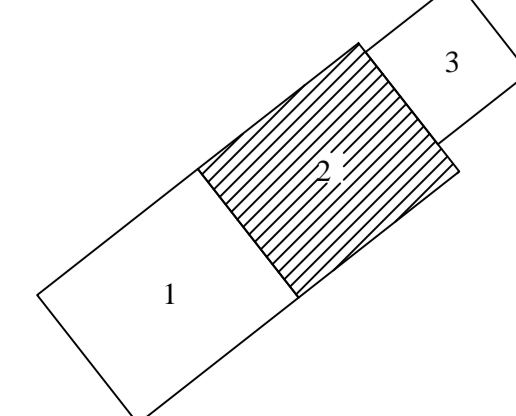
**LEGENDĂ**

	Limita Sector Cadastral		Numar Sector Cadastral
	Limita tarla		Numar tarla
	Limita UAT	3503	ID imobil
	Limita intravilan	1	Numar Corp Constructie
	Limita imobil	4	Nr. postal
	Limita constructie		

SCHITA CU DISPUNEREA SECTORILOR CADASTRALE



Disponerea planșelor:



SC MIROTOP SURVEY SRL (autorizatie ANCP nr. RO-B-1-NR. 2130/2021, clasa II)  
 ing. ROBU Constantin - Andrei (autorizatie ANCP nr. RO-B-1-NR. 2179/2021, categoria A)

Documentele tehnice ale cadastrului - Spre publicare

Proiectat	ing. Enescu Alexandru		Beneficiar:	ORAS BRAGADIRU
Măsurat	ing. Robu Constantin - Andrei			
Calculat	ing. Robu Constantin - Andrei			
Editat	ing. Robu Constantin - Andrei			
Aprobat	ing. Robu Constantin - Andrei		Data	2025
S.C. MIROTOP SURVEY S.R.L.				
PNCCF - Serviciu de înregistrare sistematică în Sistemul Integrat de Cadastru și Carte Funciara a Imobilelor situate în Oras Bragadiru din Județul ILFOV			Planșa	Nr. 2