
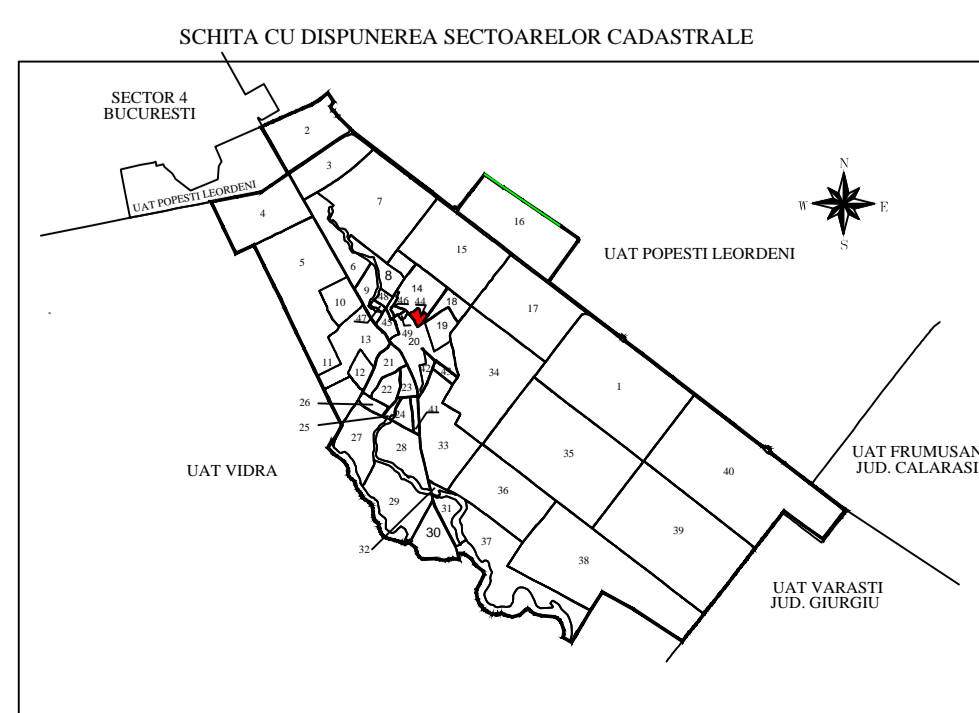


**PLAN CADASTRAL**  
**JUDEȚUL ILFOV - Comuna Berceni**  
**Sectorul Cadastral Nr. 44**  
 Scara 1:500  
 Sistem de proiectie STEREO 70  
 Planșa Nr. 1/1




**LEGENDĂ**

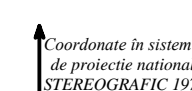
	Limita Sector Cadastral	<b>10</b>	Numar Sector Cadastral
	Limita tarla	<b>75</b>	Numar tarla
	Limita UAT	3503	ID imobil
	Limita intravilan	1	Numar Corp Constructie
	Limita imobil	4	Nr. postal
	Limita constructie		



Disponerea planselor:



Scara = 1:500  
 1 cm pe plan = 5 m pe teren



SC MIROTOP SURVEY SRL (autorizatie ANCP nr. RO-R-1-NR. 2130/2021, clasa II)  
 ing. ROBU Constantin-Andrei (autorizatie ANCP nr. RO-R-1-NR. 2179/2021, categoria A)

Documentele tehnice ale cadastrului - Spre publicare

Proiectat	ing. Enescu Alexandru	Beneficiar: COMUNA BERCENI
Măsurat	ing. Robu Constantin-Andrei	
Calculat	ing. Robu Constantin-Andrei	
Editat	ing. Robu Constantin-Andrei	
Approbat	ing. Robu Constantin-Andrei	
S.C. MIROTOP SURVEY S.R.L.		Scara: 1:500
		Data: Octombrie 2024
		PNCCF - Serviciu de înregistrare sistematică în Sistemul Integrat de Cadastru și Carte Funciara a Imobilelor situate în Comuna Berceni din județul ILFOV
		Planșa Nr. 1