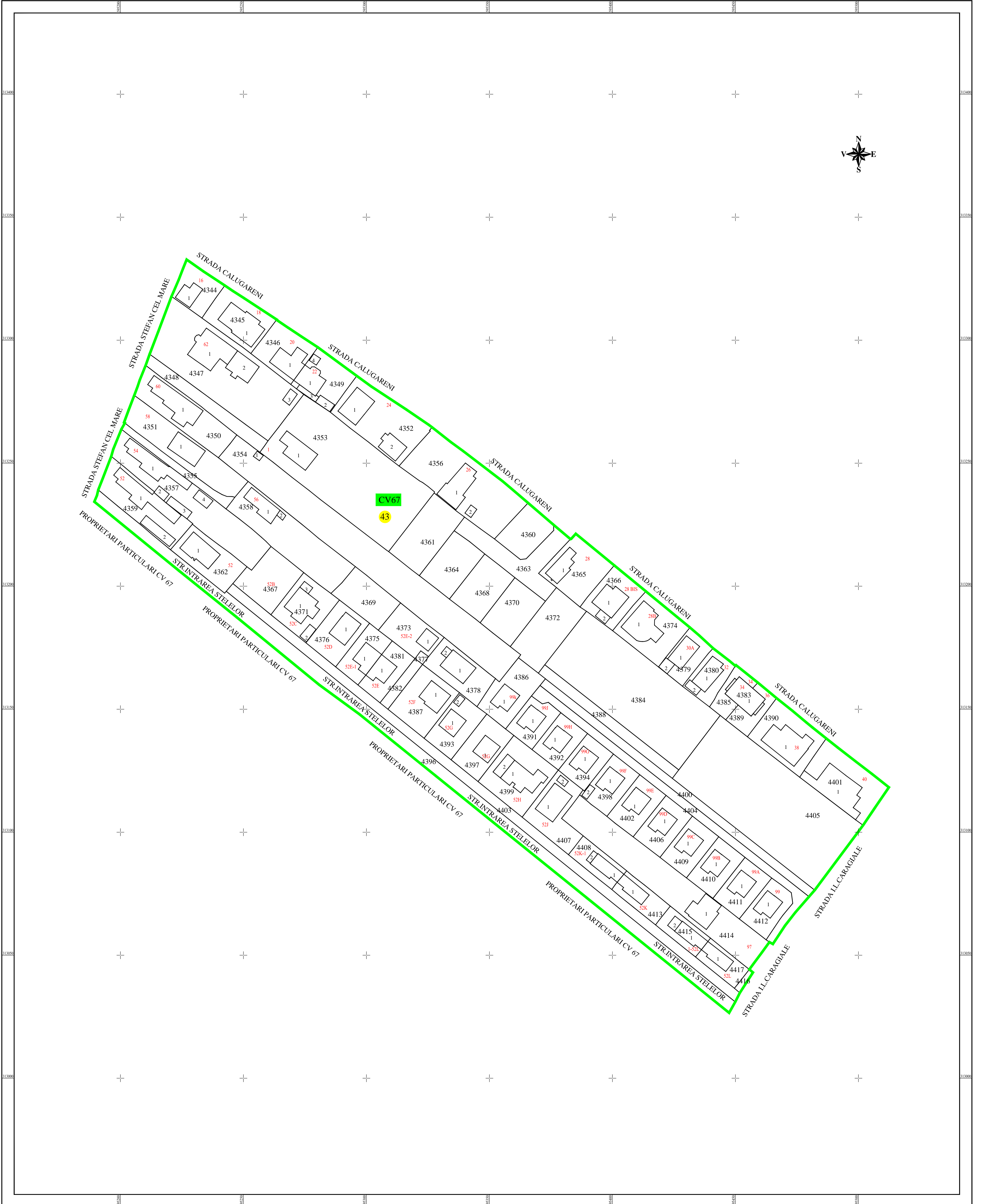

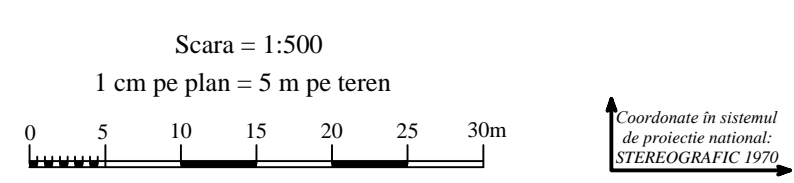
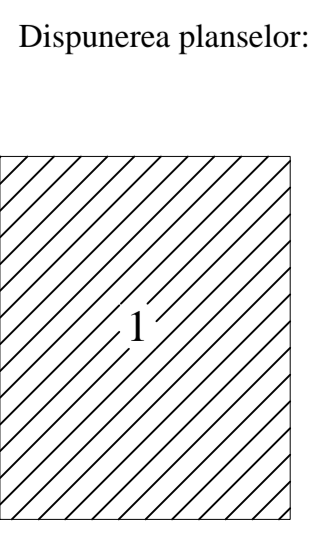
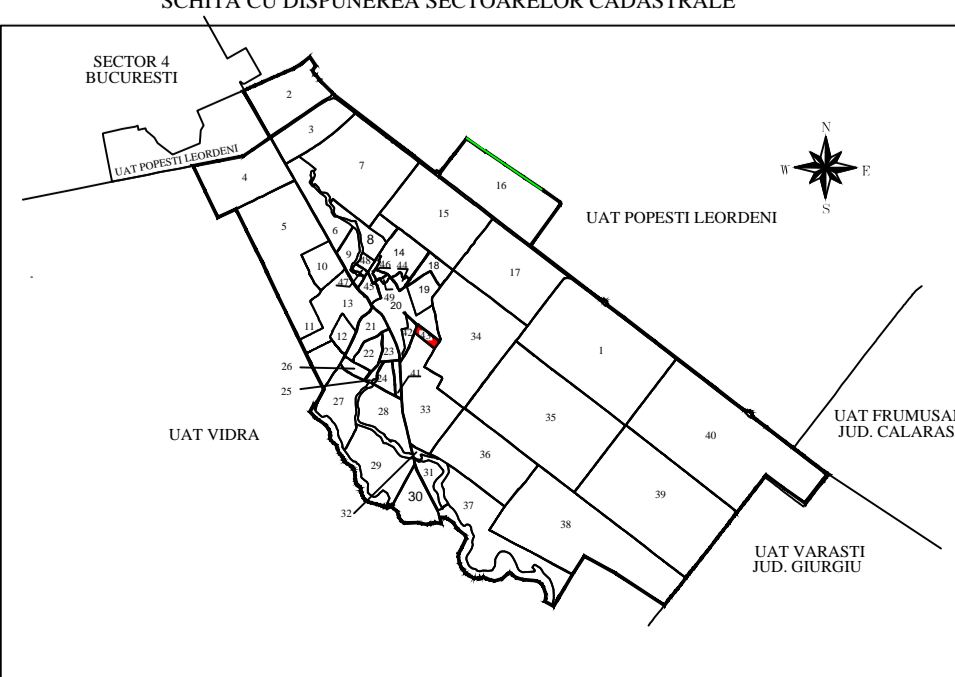


PLAN CADASTRAL
JUDEȚUL ILFOV - Comuna Berceni
Sectorul Cadastral Nr. 43
 Scara 1:500
 Sistem de proiectie STEREO 70
 Planșa Nr. 1/1



LEGENDĂ

	Limita Sector Cadastral		Numar Sector Cadastral
	Limita tarla		Numar tarla
	Limita UAT	3503	ID imobil
	Limita intravilan	1	Numar Corp Constructie
	Limita imobil	4	Nr. postal
	Limita constructie		



Documentele tehnice ale cadastrului - Spre publicare

Proiectat	ing. Emreco Alexandru	Beneficiar:	COMUNA BERCENI
Măsurat	ing. Robu Constantin Andrei		
Calculat	ing. Robu Constantin Andrei		
Editat	ing. Robu Constantin Andrei		
Aprobat	ing. Robu Constantin Andrei		
S.C. MIROTOP SURVEY S.R.L.		Scara	1:500
		Data	Octombrie 2023
		PNCCF: Serviciu de înregistrare sistematică în Sistemul Integrat de Cadastru și Carte Funciara a Imobilelor situate în Comuna Berceni din județul ILFOV	
			Planșa Nr. 1

SC MIROTOP SURVEY SRL (autorizatie ANCP nr. RO-B-1-NR. 2130/2021, clasa II)
 ing. ROBU Constantin Andrei (autorizatie ANCP nr. RO-B-1-NR. 2179/2021, categoria A)