


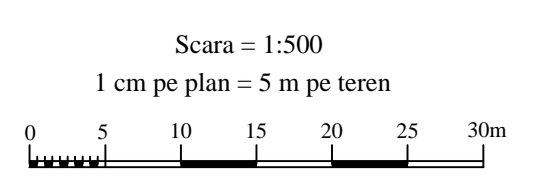
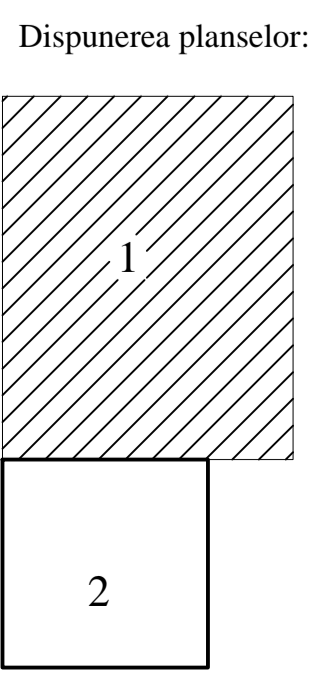
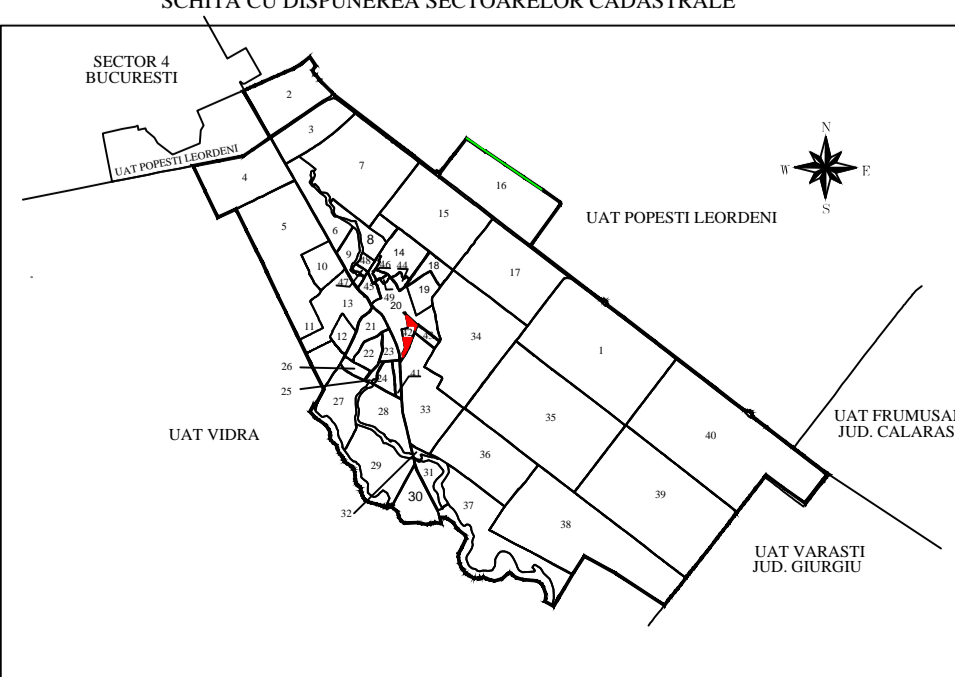
**PLAN CADASTRAL**  
**JUDEȚUL ILFOV - Comuna Berceni**  
**Sectorul Cadastral Nr. 42**  
 Scara 1:500  
 Sistem de proiectie STEREO 70  
 Planșa Nr. 1/2



Se racordeaza cu planșa nr. 2

**LEGENDĂ**

	Limita Sector Cadastral		Numar Sector Cadastral
	Limita tarla		Numar tarla
	Limita UAT	3503	ID imobil
	Limita intravilan	1	Numar Corp Constructie
	Limita imobil	4	Nr. postal
	Limita constructie		



Documentele tehnice ale cadastrului - Spre publicare

Proiectat	ing. Emreco Alexandru	Beneficiar: <b>COMUNA BERCENI</b>
Măsurat	ing. Robu Constantin Andrei	
Calculat	ing. Robu Constantin Andrei	
Editat	ing. Robu Constantin Andrei	
Aprobat	ing. Robu Constantin Andrei	
S.C. MIROTOP SURVEY S.R.L.		PNCCF - Serviciu de înregistrare sistematică în Sistemul Integrat de Cadastru și Carte Funciara a Imobilelor situate în Comuna Berceni din județul ILFOV
Data: Octombrie 2024		Planșa Nr. 1