

Agenția Națională de Cadastru și Publicitate Imobiliară - ANCPI - Ordin nr. 9/2019 din 07 ianuarie 2019

Ordinul nr. 9/2019 privind aprobarea începerii lucrărilor de înregistrare sistematică a imobilelor, pe sectoare cadastrale, în 10 unități administrativ-teritoriale din județul Iași

În vigoare de la 15 februarie 2019

Publicat în Monitorul Oficial, Partea I nr. 121 din 15 februarie 2019. Formă aplicabilă la 22 aprilie 2019.

Având în vedere prevederile art. 11 alin. (1) din Legea cadastrului și a publicității imobiliare nr. 7/1996, republicată, cu modificările și completările ulterioare,

în temeiul art. 3 alin. (13) din Legea cadastrului și a publicității imobiliare nr. 7/1996, republicată, cu modificările și completările ulterioare,

directorul general al Agenției Naționale de Cadastru și Publicitate Imobiliară emite prezentul ordin.

Art. 1. - Se aprobă începerea lucrărilor de înregistrare sistematică a imobilelor, pe sectoare cadastrale, situate pe teritoriul a 10 unități administrativ-teritoriale din județul Iași, după cum urmează:

a) unitatea administrativ-teritorială Coarnele Caprei - sectoarele cadastrale nr. 2, 3, 4, 5, 6, 7, 8, 9, 10, 11;

b) unitatea administrativ-teritorială Deleni - sectoarele cadastrale nr. 13, 14, 22, 24, 25, 42, 43;

c) unitatea administrativ-teritorială Gorban - sectoarele cadastrale nr. 16, 25, 26, 27, 28, 29, 30, 31, 33, 34, 39, 40, 41, 42, 43, 44, 45, 100, 123, 125, 126, 151, 153, 160;

d) unitatea administrativ-teritorială Grozești - sectoarele cadastrale nr. 15, 16, 17, 18, 19, 20, 21, 22, 24, 25, 26, 27, 28, 34, 35;

e) unitatea administrativ-teritorială Hărmănești - sectoarele cadastrale nr. 2, 3, 4, 5, 6, 7, 8, 9, 14, 15, 16, 17, 18, 19, 20, 21;

f) unitatea administrativ-teritorială Lespezi - sectoarele cadastrale nr. 7, 12, 19, 23, 24, 26, 30, 33, 39;

g) unitatea administrativ-teritorială Miroslava - sectoarele cadastrale nr. 1, 14, 15, 16, 18, 30, 32;

h) unitatea administrativ-teritorială Moțca - sectoarele cadastrale nr. 5, 6, 21, 22, 36;

i) unitatea administrativ-teritorială Podu Iloaiei - sectoarele cadastrale nr. 1, 16, 18, 19, 20, 38, 39, 40, 49;

j) unitatea administrativ-teritorială Vlădeni - sectoarele cadastrale nr. 1, 2, 14, 15, 16, 23.

Art. 2. - Reprezentarea grafică a sectoarelor cadastrale în care se desfășoară lucrările de înregistrare sistematică a imobilelor este prevăzută în anexele nr. 1-10 la prezentul ordin.

Art. 3. - Anexele nr. 1-10 fac parte integrantă din prezentul ordin.

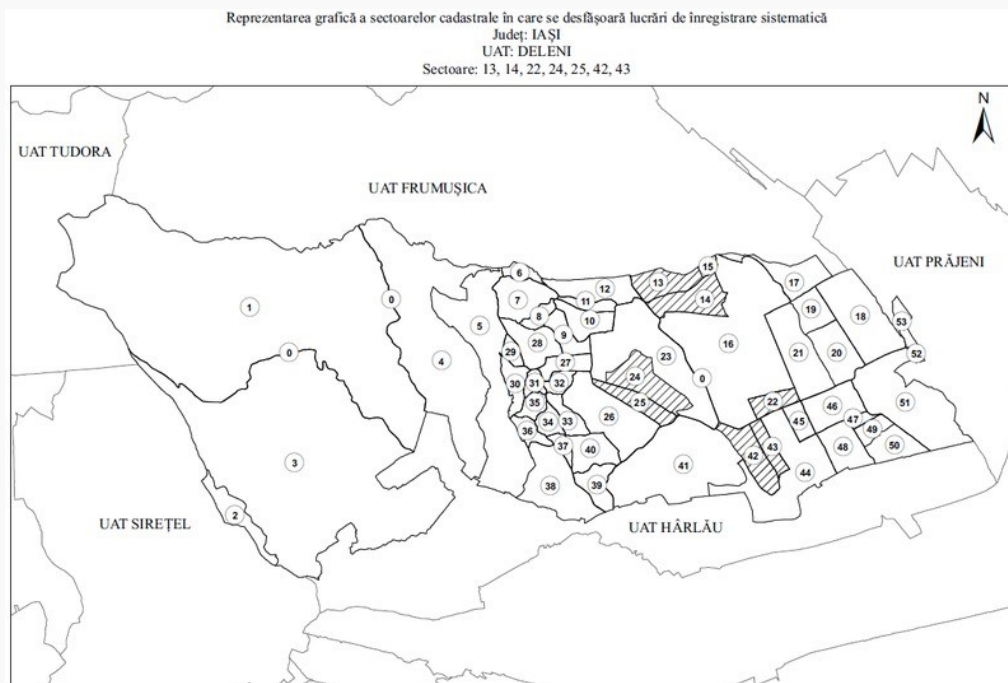
Art. 4. - Prezentul ordin se publică în Monitorul Oficial al României, Partea I.

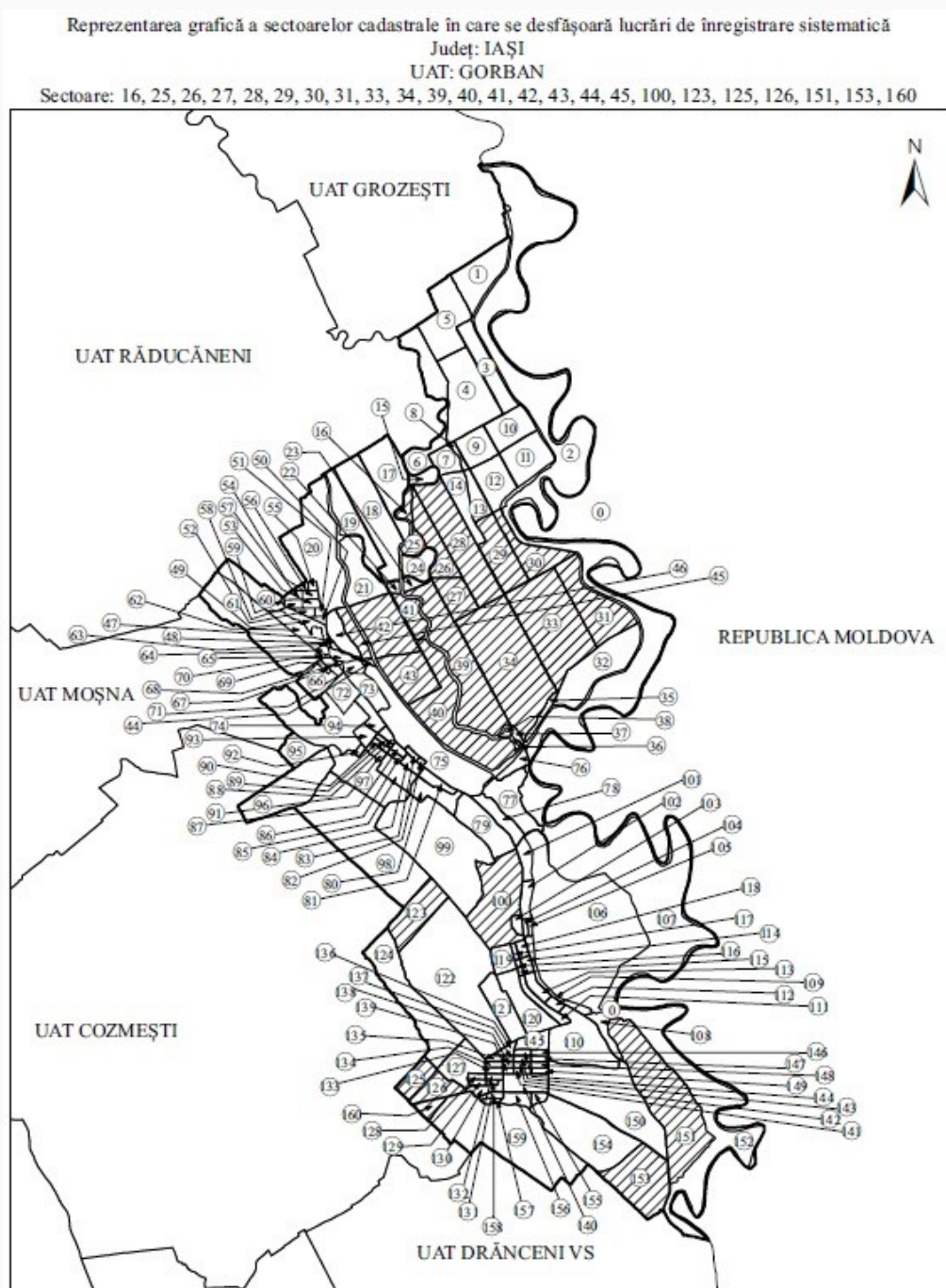
Directorul general al Agenției Naționale de Cadastru și Publicitate
Imobiliară,
Radu-Codruț Ștefănescu

București, 7 ianuarie 2019.

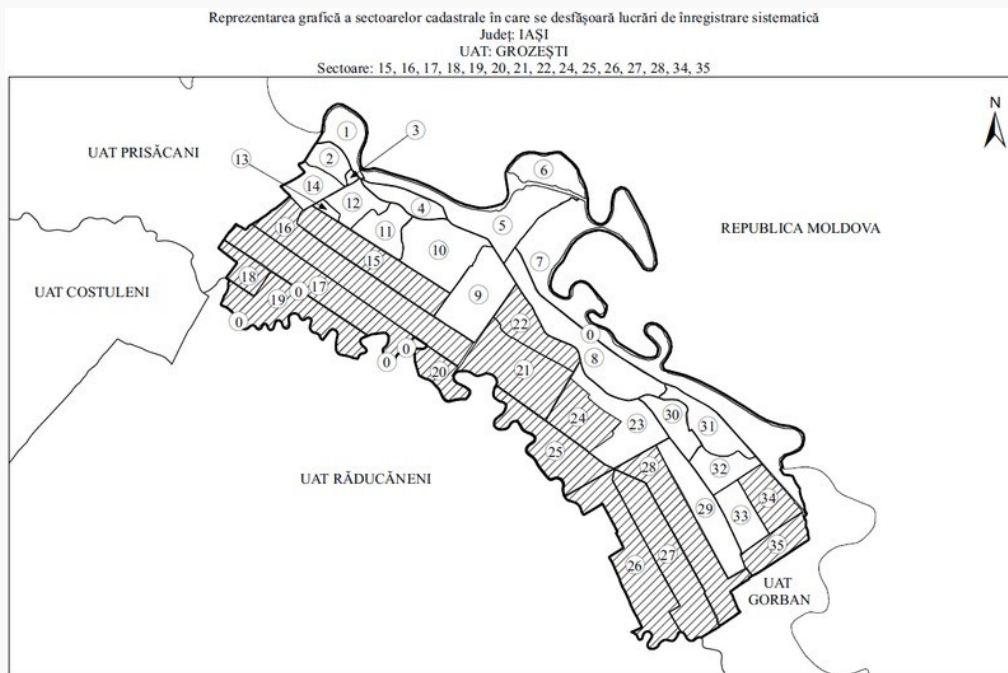
Nr. 9.

ANEXA Nr. 1

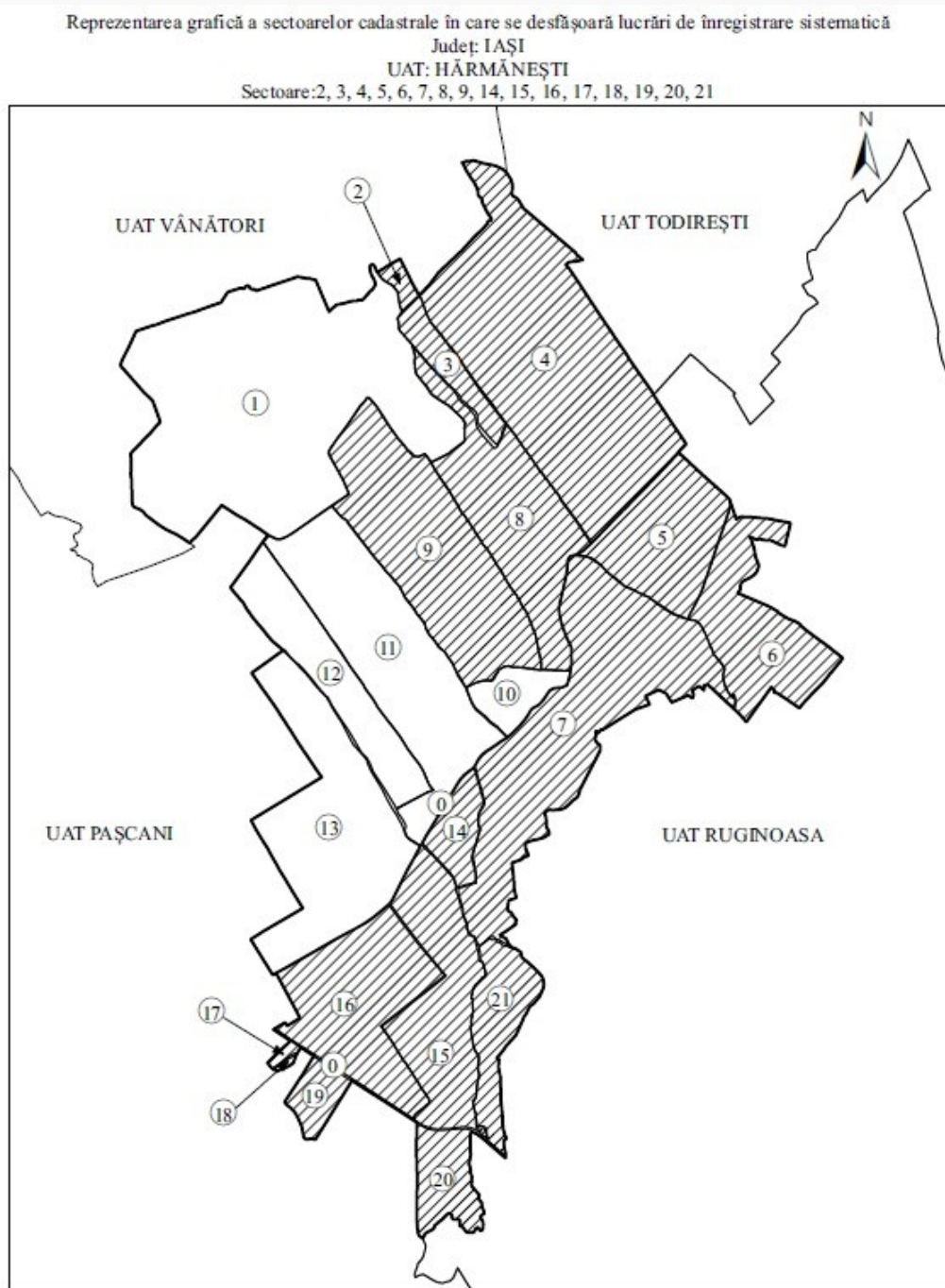
ANEXA Nr. 2**ANEXA Nr. 3**



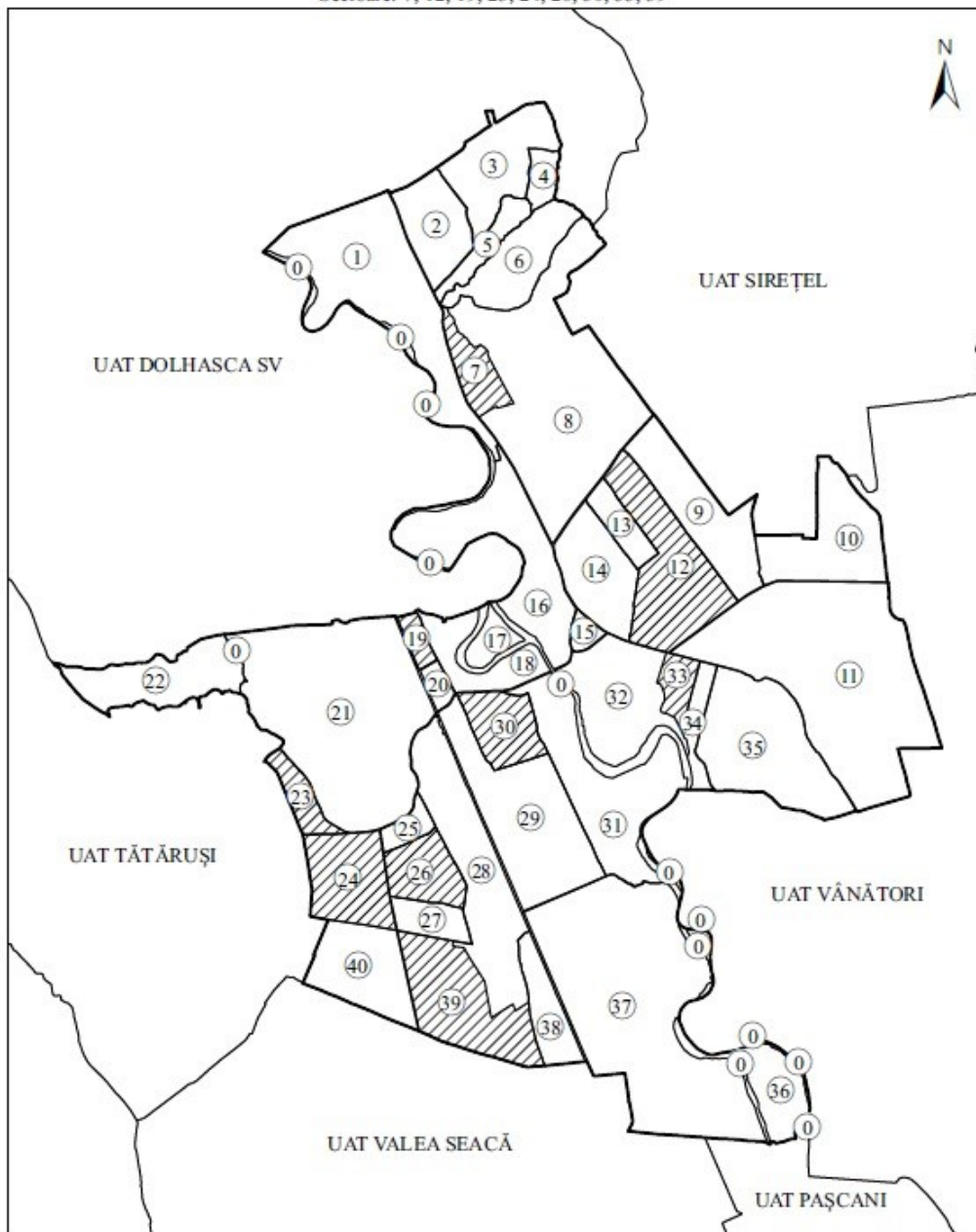
ANEXA Nr. 4



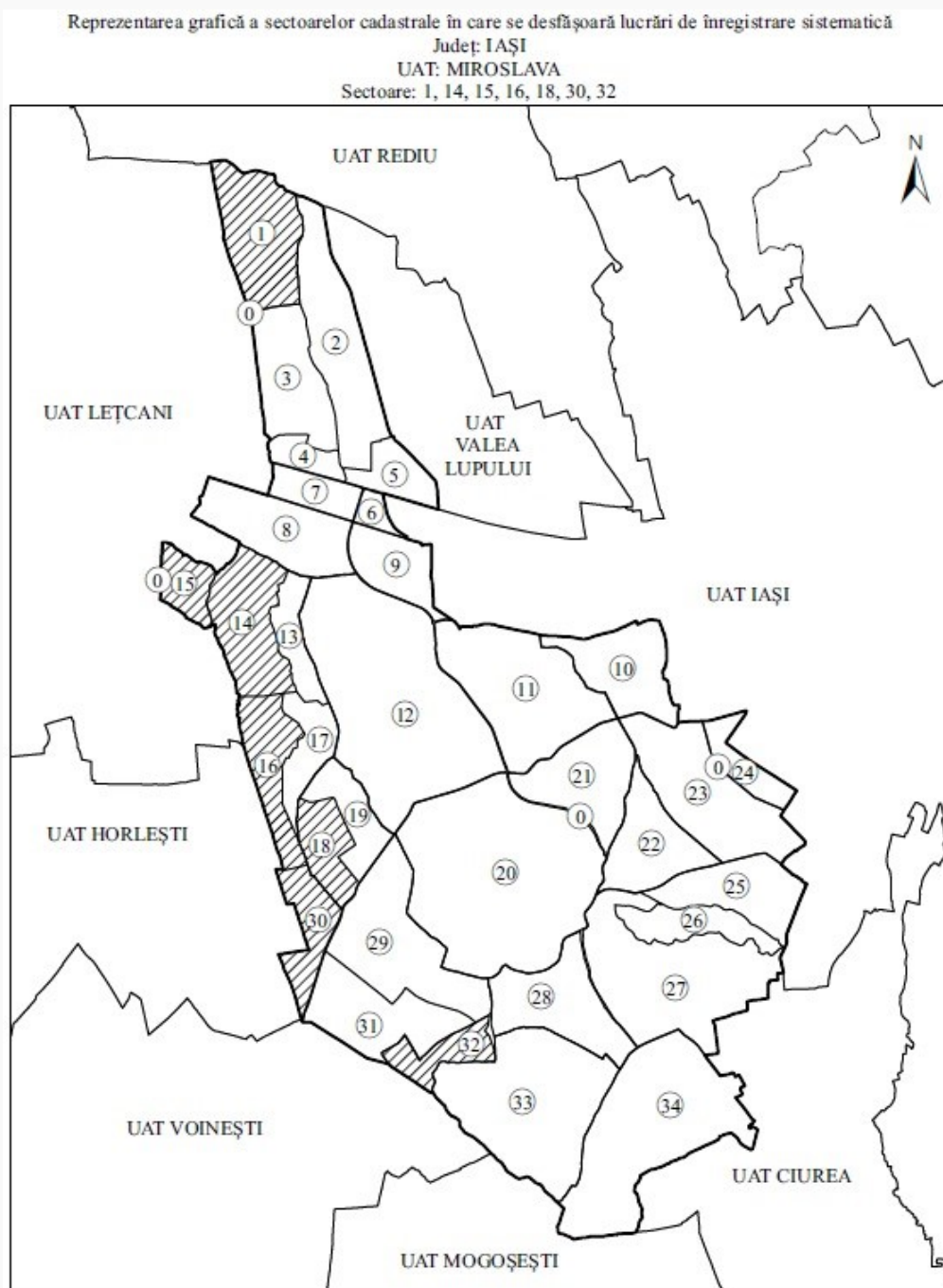
ANEXA Nr. 5

**ANEXA Nr. 6**

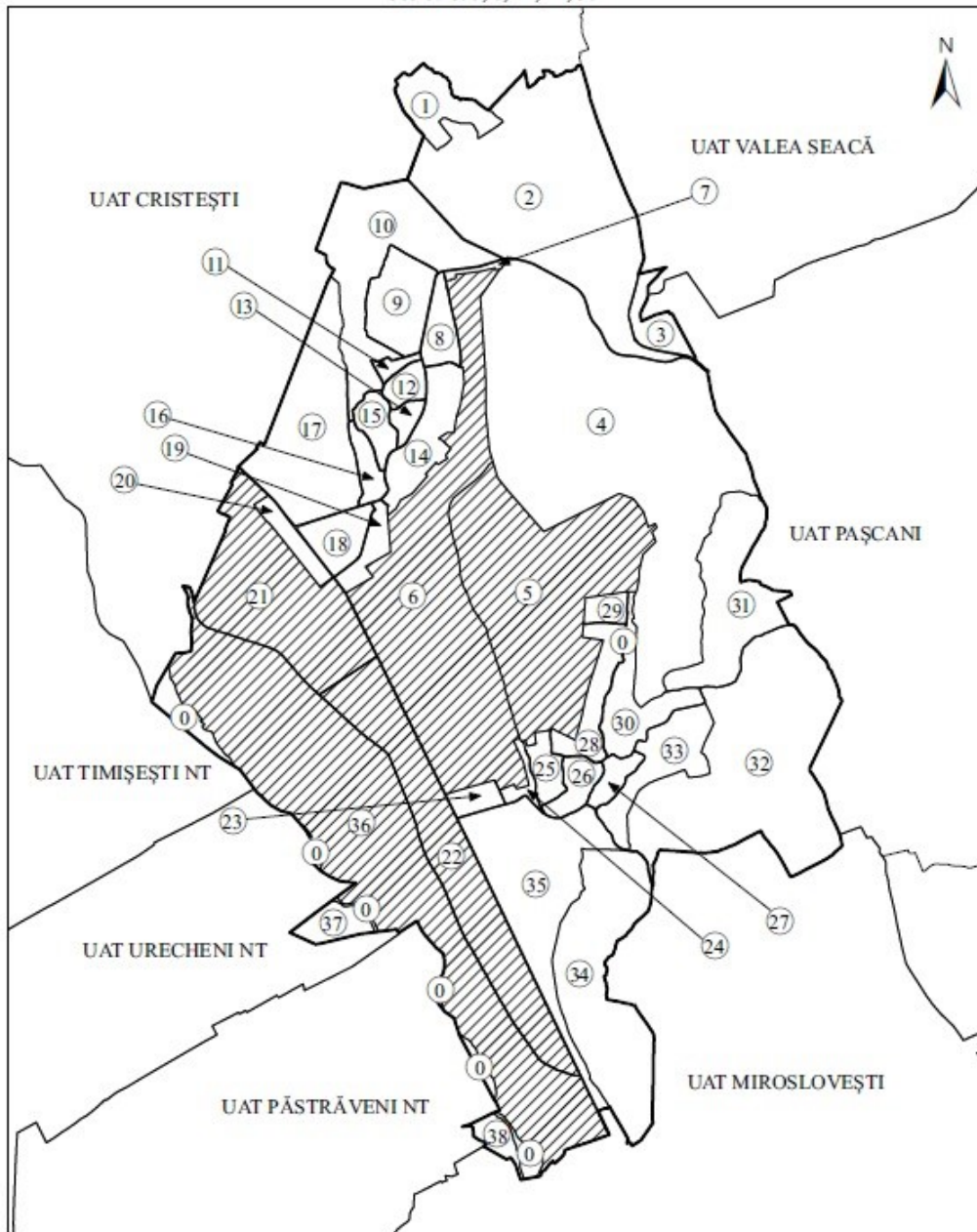
Reprezentarea grafică a sectoarelor cadastrale în care se desfășoară lucrări de înregistrare sistematică
Județ: IAȘI
UAT: LESPEZI
Sectoare: 7, 12, 19, 23, 24, 26, 30, 33, 39



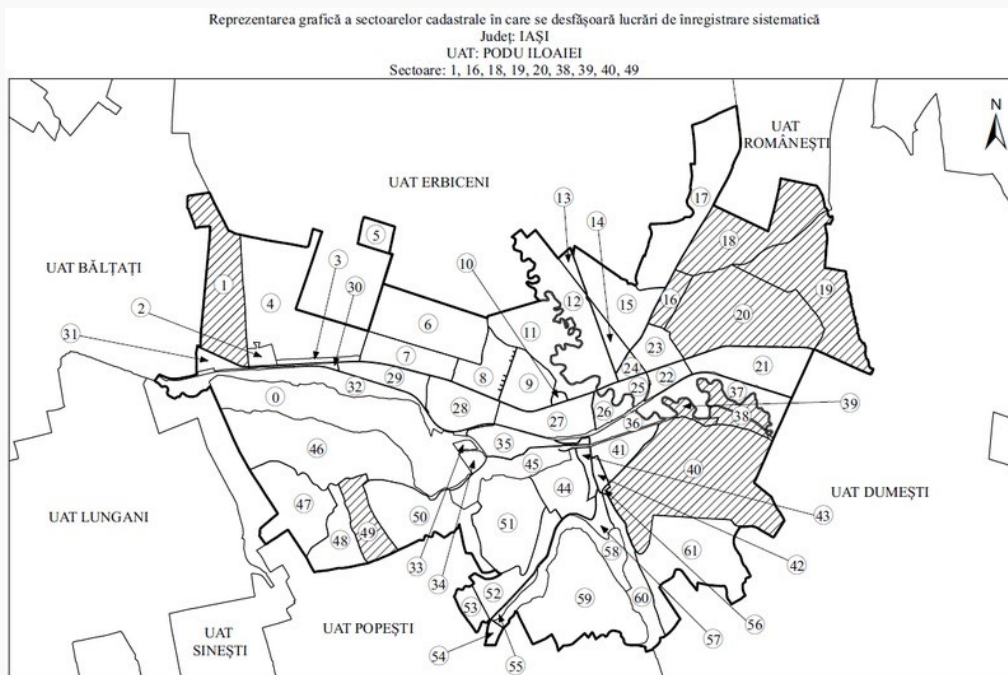
ANEXA Nr. 7

**ANEXA Nr. 8**

Reprezentarea grafică a sectoarelor cadastrale în care se desfășoară lucrări de înregistrare sistematică
 Județ: IAȘI
 UAT: MOȚCA
 Sectoare: 5, 6, 21, 22, 36



ANEXA Nr. 9



ANEXA Nr. 10

Reprezentarea grafică a sectoarelor cadastrale în care se desfășoară lucrări de înregistrare sistematică
Județ: IAȘI
UAT: VLĂDENI
Sectoare: 1, 2, 14, 15, 16, 23

