

Agenția Națională de Cadastru și Publicitate Imobiliară - ANCPI - Ordin nr. 1006/2019 din 21 martie 2019

Ordinul nr. 1006/2019 privind aducerea la cunoștința publică a sectoarelor cadastrale din 4 unități administrativ-teritoriale din județul Iași în care se derulează lucrări de înregistrare sistematică

În vigoare de la 24 aprilie 2019

Publicat în Monitorul Oficial, Partea I nr. 322 din 24 aprilie 2019. Formă aplicabilă la 09 mai 2019.

Având în vedere prevederile art. 11 alin. (1) din Legea cadastrului și a publicității imobiliare nr. 7/1996, republicată, cu modificările și completările ulterioare,

în temeiul art. 3 alin. (13) din Legea cadastrului și a publicității imobiliare nr. 7/1996, republicată, cu modificările și completările ulterioare,

directorul general al Agenției Naționale de Cadastru și Publicitate Imobiliară emite prezentul ordin.

Art. 1. - Se aduce la cunoștința publică derularea lucrărilor de înregistrare sistematică, pe sectoare cadastrale, în 4 unități administrativ-teritoriale din județul Iași, după cum urmează:

a) unitatea administrativ-teritorială Costești - sectoarele cadastrale nr. 4, 5, 6, 14, 15, 16, 24, 25, 26, 27, 28;

b) unitatea administrativ-teritorială Grajduri - sectoarele cadastrale nr. 24, 25, 26, 28, 34;

c) unitatea administrativ-teritorială Gropnița - sectoarele cadastrale nr. 5, 14, 15, 22, 23, 24, 30, 31, 33, 34, 35, 38, 39, 40, 41, 42, 54;

d) unitatea administrativ-teritorială Mironeasa - sectoarele cadastrale nr. 3, 16, 38, 39, 40.

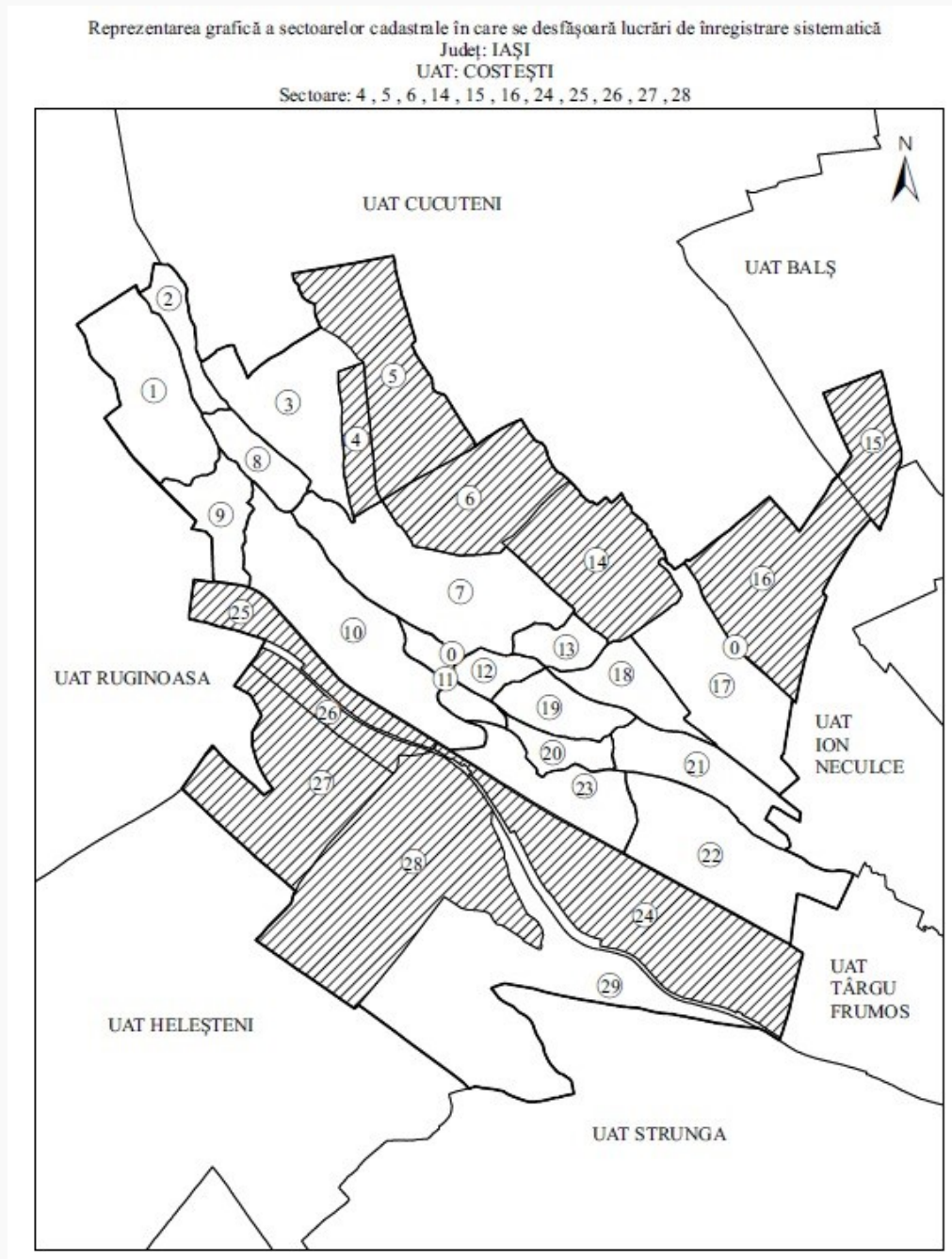
Art. 2. - Reprezentarea grafică a sectoarelor cadastrale în care se desfășoară lucrările de înregistrare sistematică este prevăzută în anexele nr. 1-4 la prezentul ordin.

Art. 3. - Anexele nr. 1-4 fac parte integrantă din prezentul ordin.

Art. 4. - Prezentul ordin se publică în Monitorul Oficial al României, Partea I.

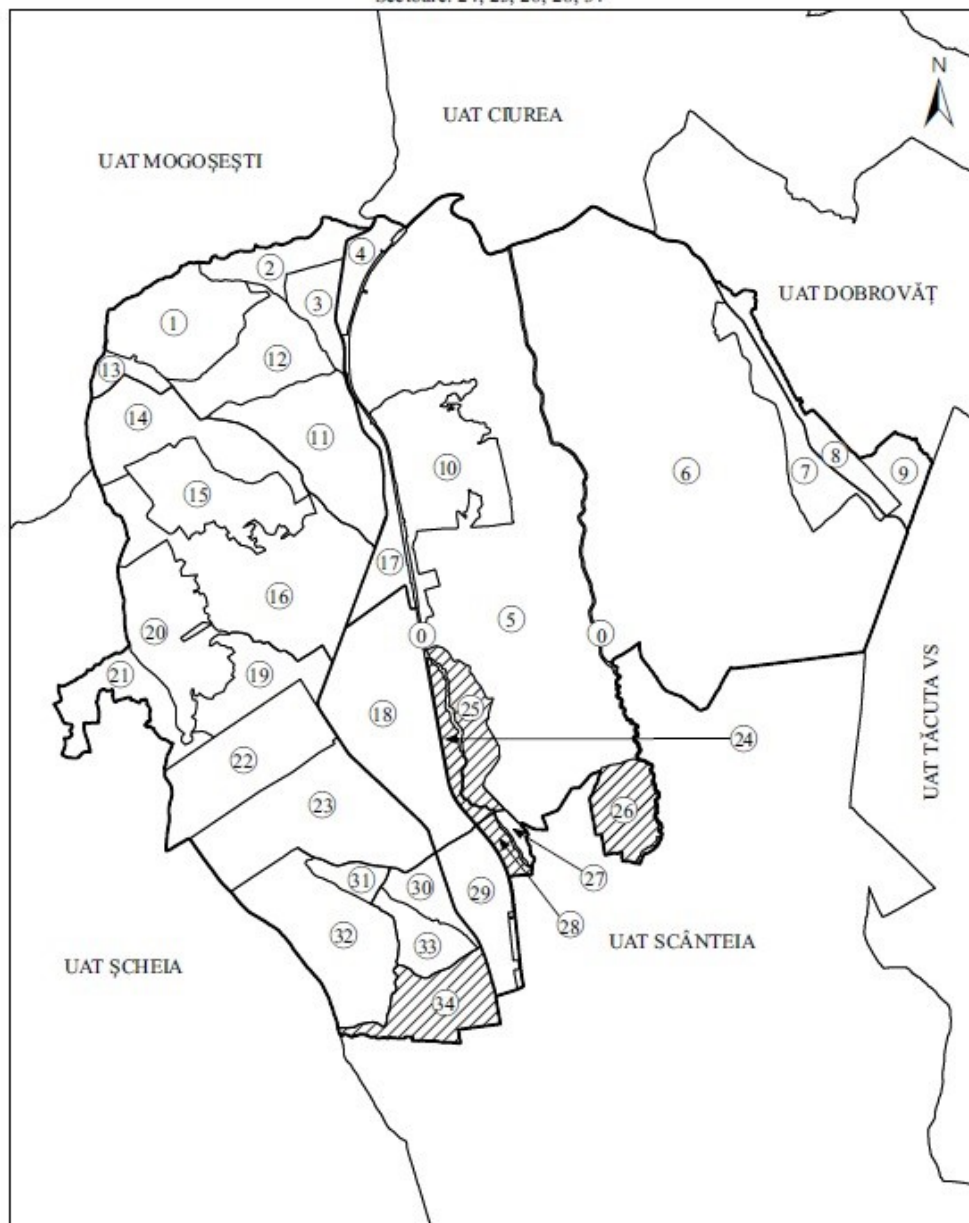
București, 21 martie 2019.
Nr. 1.006.

ANEXA Nr. 1



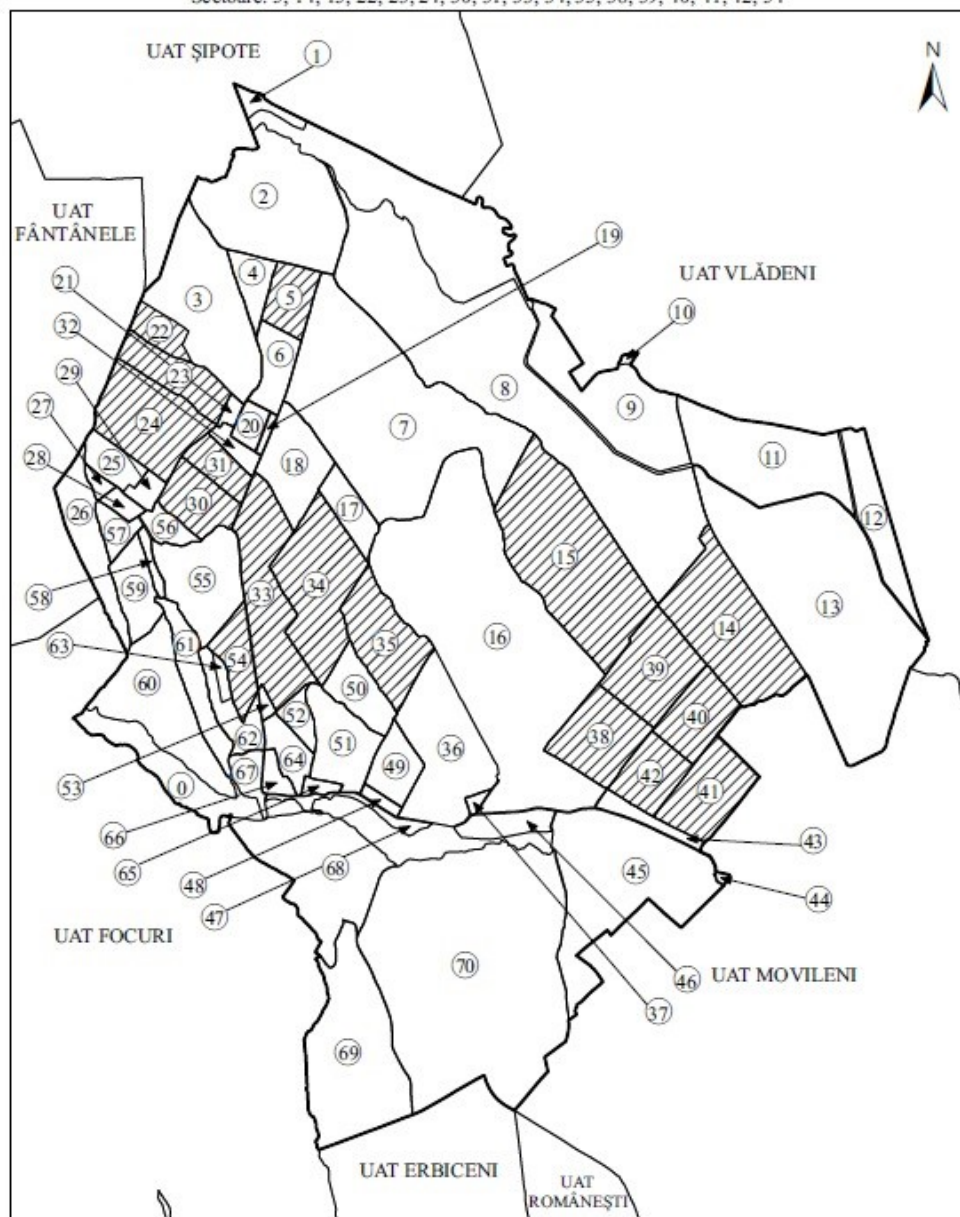
ANEXA Nr. 2

Reprezentarea grafică a sectoarelor cadastrale în care se desfășoară lucrări de înregistrare sistematică
 Județ: IAȘI
 UAT: GRAJDURI
 Sectoare: 24, 25, 26, 28, 34



ANEXA Nr. 3

Reprezentarea grafică a sectoarelor cadastrale în care se desfășoară lucrări de înregistrare sistematică
Județ: IAȘI
UAT: GROPNIȚA
Sectoare: 5, 14, 15, 22, 23, 24, 30, 31, 33, 34, 35, 38, 39, 40, 41, 42, 54



ANEXA Nr. 4

Reprezentarea grafică a sectoarelor cadastrale în care se desfășoară lucrări de înregistrare sistematică
 Județ: IAȘI
 UAT: MIRONĒASA
 Sectoare: 3, 16, 38, 39, 40

