

**Agenția Națională de Cadastru și Publicitate Imobiliară - ANCPI - Ordin nr. 774/2019 din 26 februarie 2019**

**Ordinul nr. 774/2019 privind aprobarea începerii lucrărilor de înregistrare sistematică a imobilelor, pe sectoare cadastrale, în 6 unități administrativ-teritoriale din județul Iași**

*În vigoare de la 14 martie 2019*

*Publicat în Monitorul Oficial, Partea I nr. 204 din 14 martie 2019. Formă aplicabilă la 22 mai 2019.*

*Având în vedere prevederile art. 11 alin. (1) din Legea cadastrului și a publicității imobiliare nr. 7/1996, republicată, cu modificările și completările ulterioare,*

*în temeiul art. 3 alin. (13) din Legea cadastrului și a publicității imobiliare nr. 7/1996, republicată, cu modificările și completările ulterioare,*

directorul general al Agenției Naționale de Cadastru și Publicitate Imobiliară emite prezentul ordin.

**Art. 1.** - Se aprobă începerea lucrărilor de înregistrare sistematică a imobilelor, pe sectoare cadastrale, situate pe teritoriul a 6 unități administrativ-teritoriale din județul Iași, după cum urmează:

**a)** unitatea administrativ-teritorială Bălțați - sectoarele cadastrale nr. 15, 16, 17, 22, 23, 26, 28, 34;

**b)** unitatea administrativ-teritorială Dobrovăț - sectoarele cadastrale nr. 5, 6, 7, 8, 12, 16, 22, 23, 24, 27, 28, 29, 30, 31, 32;

**c)** unitatea administrativ-teritorială Mogoșești-Siret - sectoarele cadastrale nr. 1, 7, 15;

**d)** unitatea administrativ-teritorială Moșna - sectoarele cadastrale nr. 1, 2, 3, 4, 5, 6, 7, 8, 9, 10, 11, 12;

**e)** unitatea administrativ-teritorială Plugari - sectoarele cadastrale nr. 10, 11, 13, 22, 28, 29, 32;

**f)** unitatea administrativ-teritorială Sirețel - sectoarele cadastrale nr. 2, 8, 10, 21, 22, 37, 38.

**Art. 2.** - Reprezentarea grafică a sectoarelor cadastrale în care se desfășoară lucrările de înregistrare sistematică a imobilelor este prevăzută în anexele nr. 1-6 la prezentul ordin.

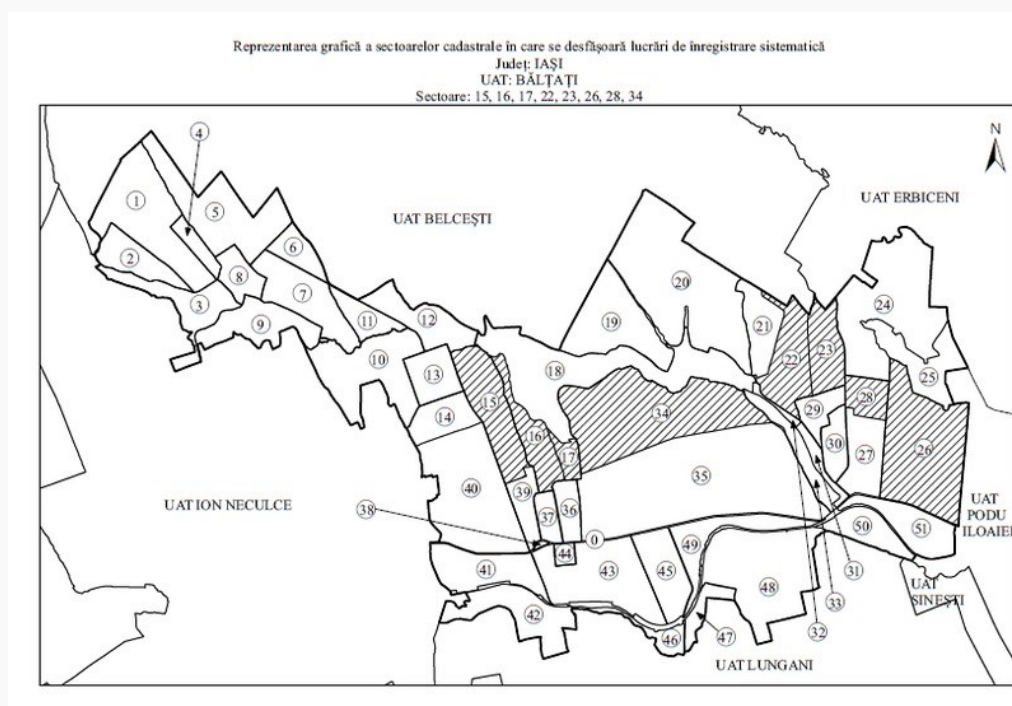
**Art. 3.** - Anexele nr. 1-6 fac parte integrantă din prezentul ordin.

**Art. 4.** - Prezentul ordin se publică în Monitorul Oficial al României, Partea I.

Directorul general al Agenției Naționale de Cadastru și Publicitate Imobiliară,  
Radu-Codruț Ștefănescu

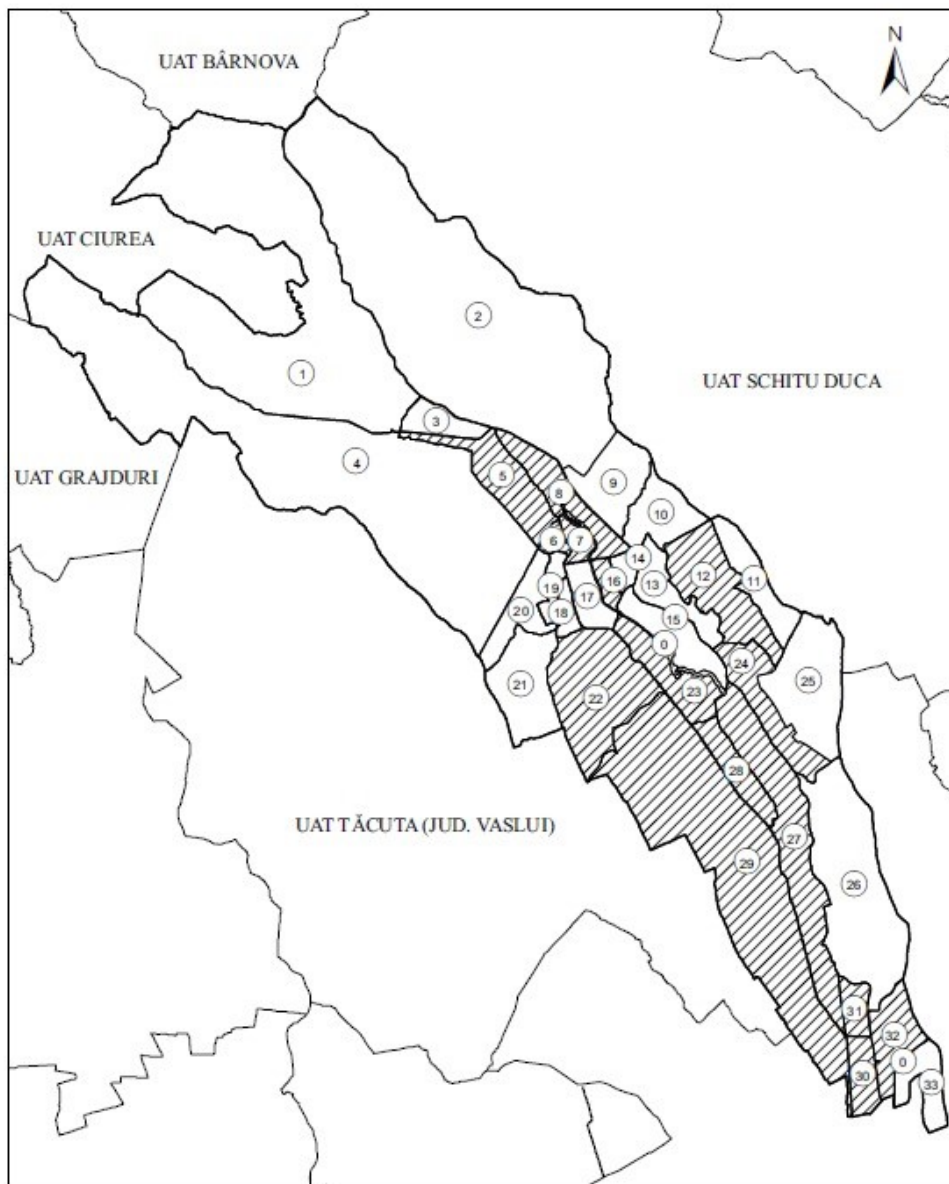
București, 26 februarie 2019.  
Nr. 774.

**ANEXA Nr. 1**

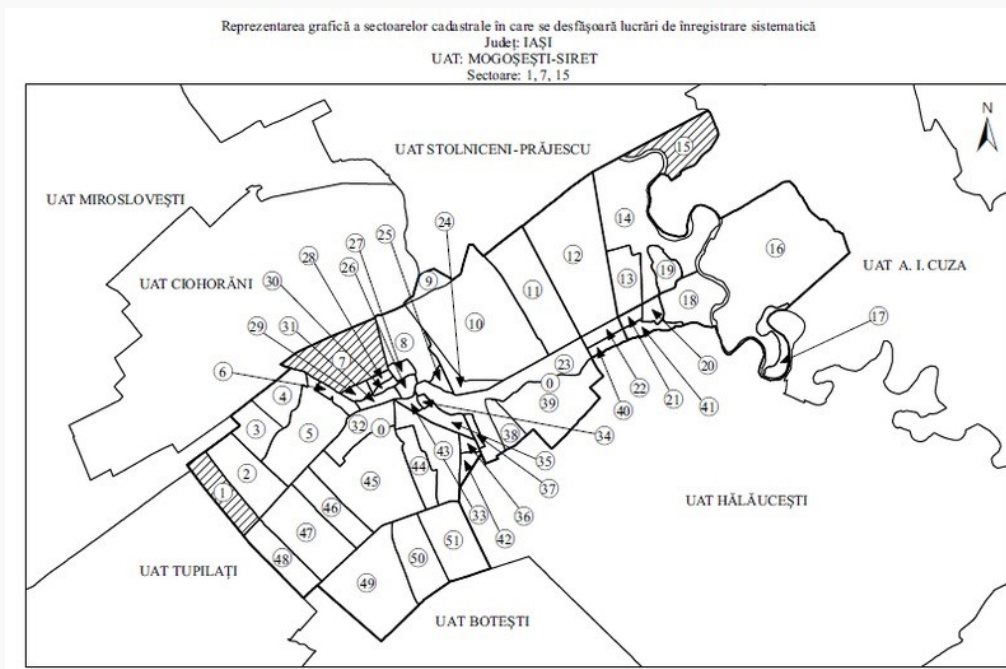


**ANEXA Nr. 2**

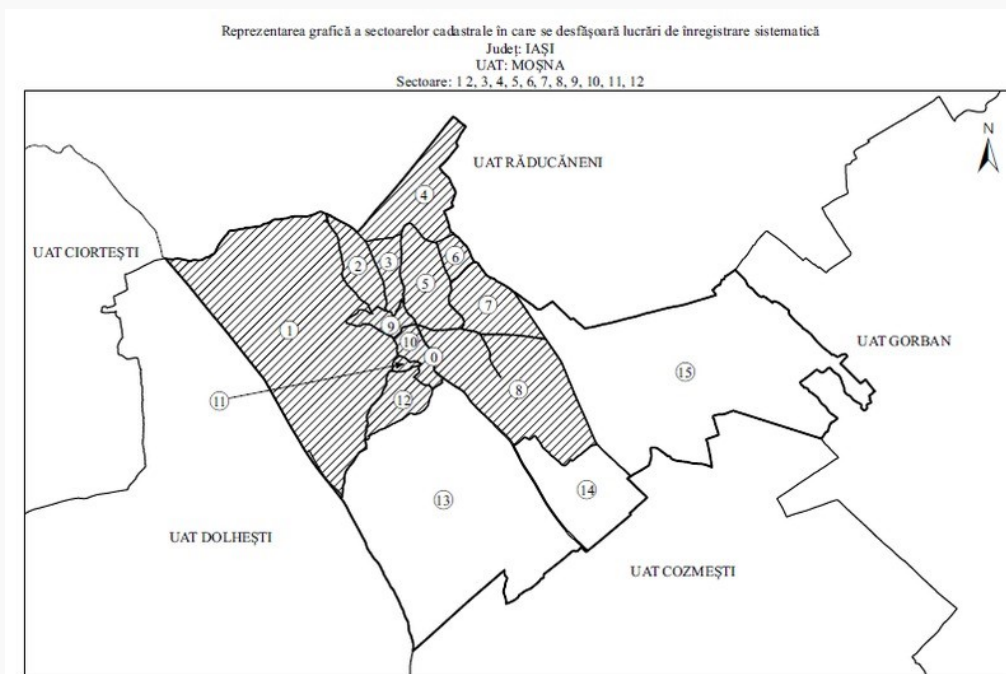
Reprezentarea grafică a sectoarelor cadastrale în care se desfășoară lucrări de înregistrare sistematică  
Județ: IAȘI  
UAT: DOBROVĂȚ  
Sectoare: 5, 6, 7, 8, 12, 16, 22, 23, 24, 27, 28, 29, 30, 31, 32



**ANEXA Nr. 3**

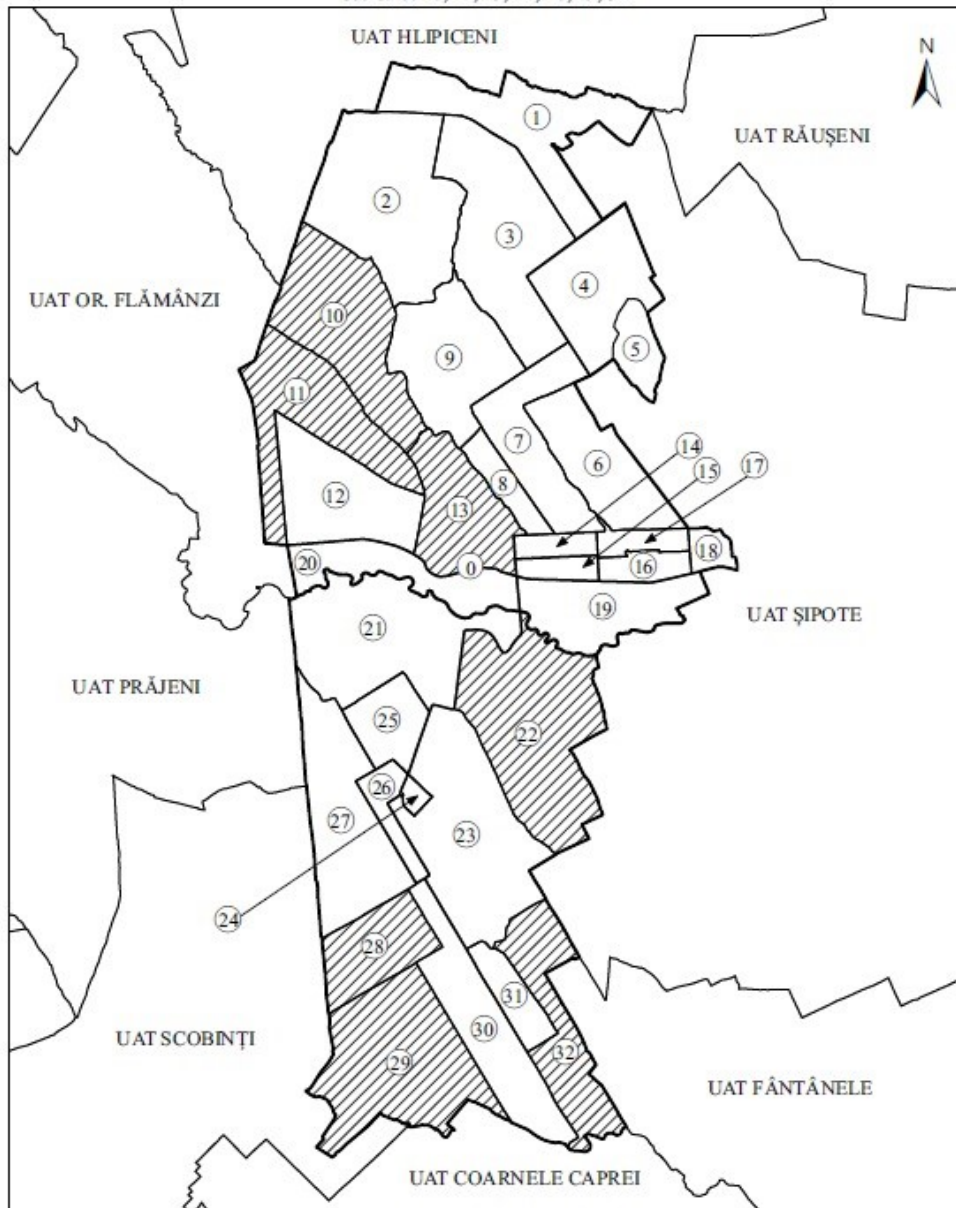


**ANEXA Nr. 4**



**ANEXA Nr. 5**

Reprezentarea grafică a sectoarelor cadastrale în care se desfășoară lucrări de înregistrare sistematică  
Județ: IAȘI  
UAT: PLUGARI  
Sectoare: 10, 11, 13, 22, 28, 29, 32



**ANEXA Nr. 6**



Reprezentarea grafică a sectoarelor cadastrale în care se desfășoară lucrări de înregistrare sistematică  
 Județ: IAȘI  
 UAT: SIREȚEL  
 Sectoare: 2, 8, 10, 21, 22, 37, 38

