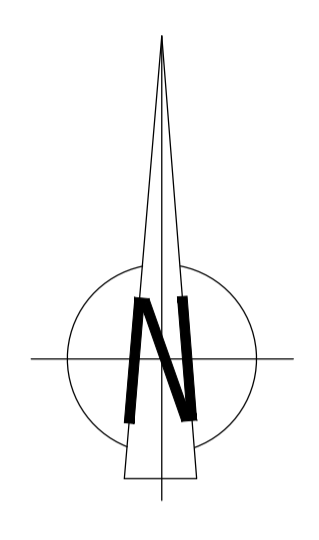
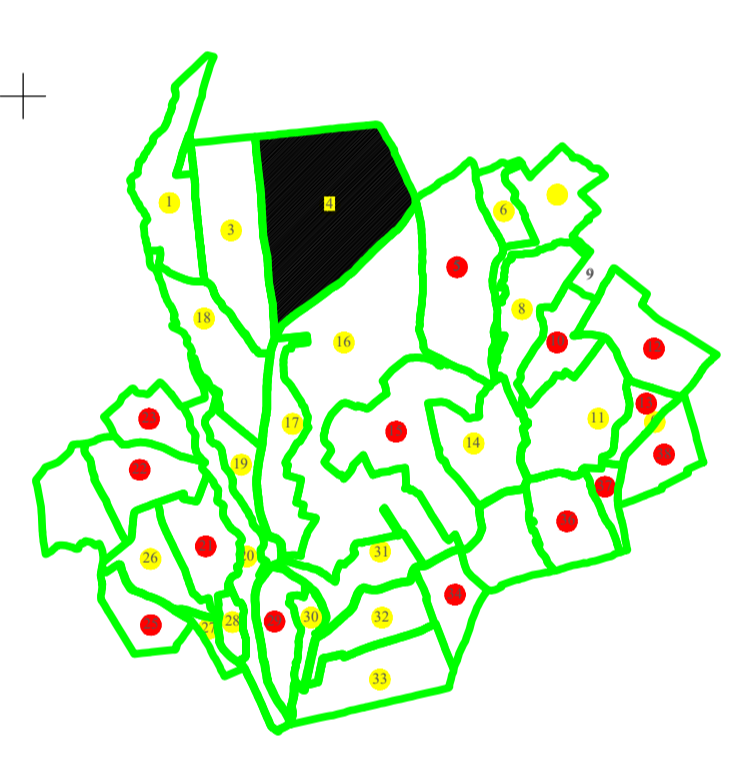
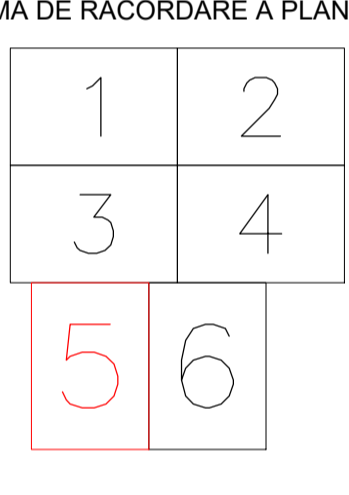


PLAN CADASTRAL
 UAT Aroneanu, județul Iași, sector cadastral 4
 Scara - 1:1000, sistem de proiecție STEREO 70
 Planșa 5
 "Spre publicare"



SCHEMA DE RACORDARE A PLANSELOR



Legendă	
Limite	
Limită UAT	ARONEANU
Limită JUDEȚ	IAȘI
Limită sector	3
Limită imobil	+
Identificator imobil	32394
Limită intravilan	4
Construcții	C1
Instituții publice	■
Numar administrativ	16
Toponimie	
S.C. Total Business Land S.R.L.	Drumuri
Semnătura: Data: Martie 2024	Hidrografie