
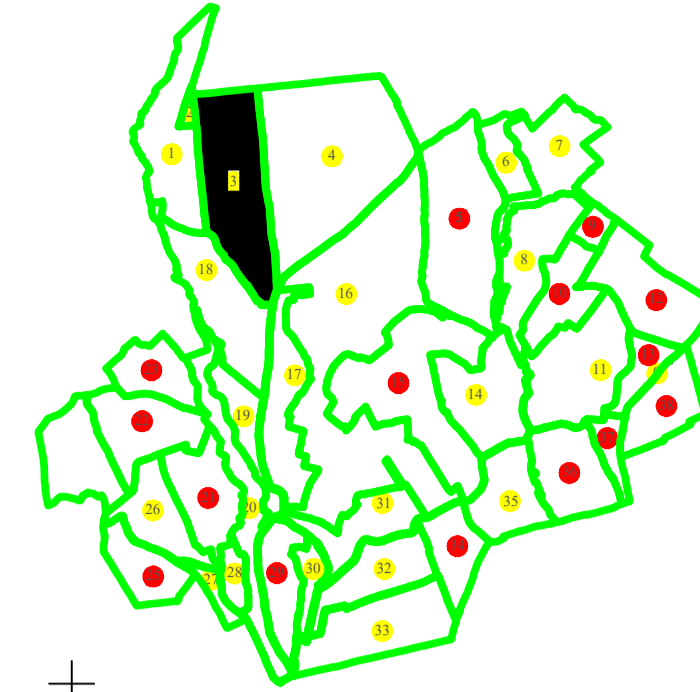
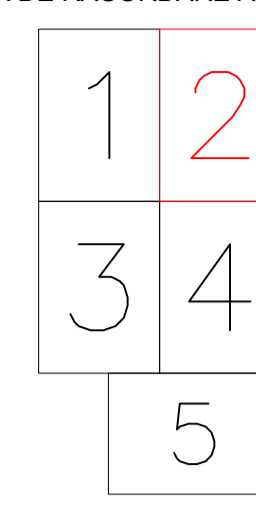


PLAN CADASTRAL
 UAT Aroneanu, județul Iași, sector cadastral 3
 Scara - 1:1000, sistem de proiecție STEREO 70
 Planșa 2
 "Spre publicare"

SCHEMA DE RACORDARE A PLANSELOR



Legendă	
Limite	
Limită UAT	ARONEANU
Limită JUDEȚ	IAȘI
Limită sector	642400
Limită imobil	
Identificator imobil	32394
Limită intravilan	
Construcții	
Instituții publice	
Numar administrativ	28
Toponimie	
Drumuri	
Hidrografe	