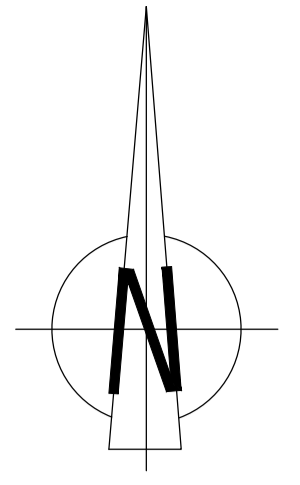
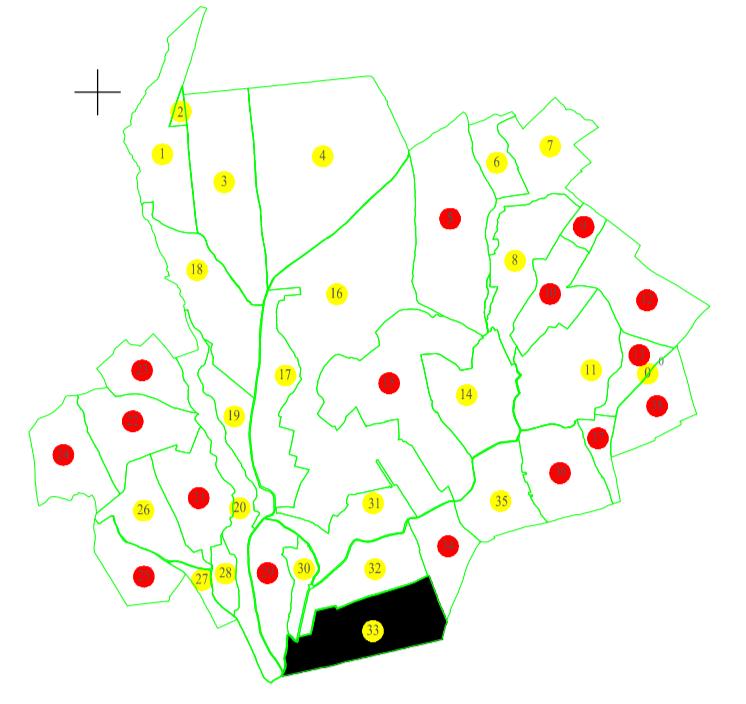
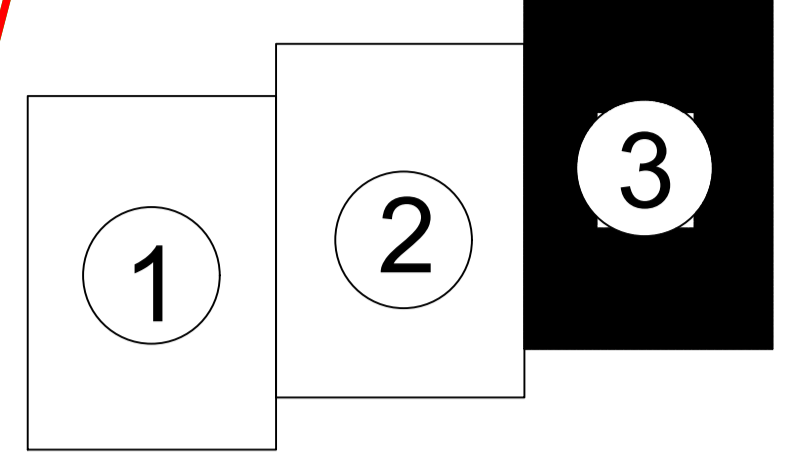


**PLAN CADASTRAL**  
UAT Aroneanu, județul Iași, sector cadastral 33  
Scara - 1:1000, sistem de proiecție STEREO 70  
Planșa nr.3  
Spre publicare



SCHEMA DE RACORDARE A PLANSELOR



UAT HOLBOCA

UAT HOLBOCA

Legendă	
Limite	
Limită UAT	ARONEANU
Limită JUDEȚ	IAȘI
Limită sector	33
Limită imobil	
Identificator imobil	32394
Limită intravilan	
Construcții	
Instituții publice	
Numar administrativ	28
Toponimie	

S.C. Total Business Land S.R.L.  
Drumuri  
Semnatura: Data: Martie 2024  
Hidrografie