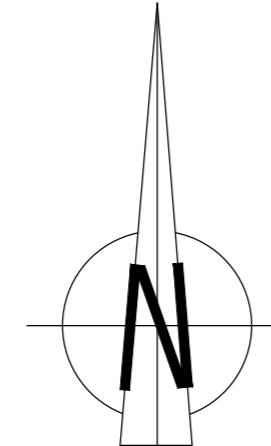
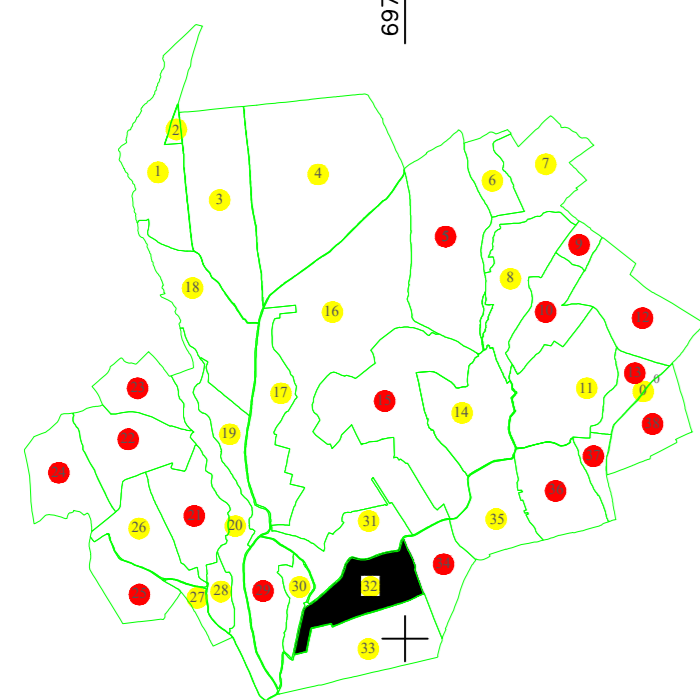
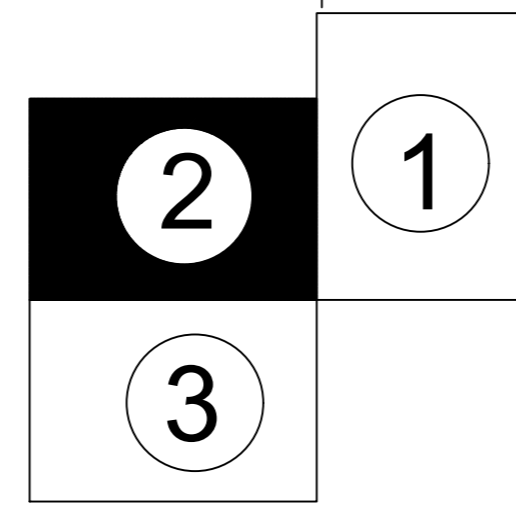


PLAN CADASTRAL
 UAT Aroneanu, județul Iași, sector cadastral 32
 Scara - 1:1000, sistem de proiecție STEREO 70
 Planșa nr.2
 Spre publicare



SCHEMA DE RACORDARE A PLANSELOR



Legendă	
Limite	
Limită UAT	ARONEANU
Limită JUDEȚ	IASI
Limită sector	31
Limită imobil	+
Identificator imobil	32394
Limită intravilan	—
Construcții	□
Instituții publice	■
Numar administrativ	#
Toponimie	
Drumuri	—
Hidrografie	—

S.C. Total Business Land S.R.L.
 Semnatura: Data: Martie 2024

