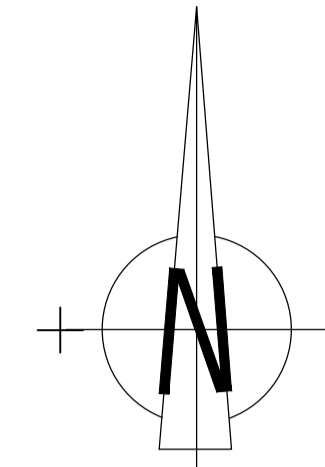
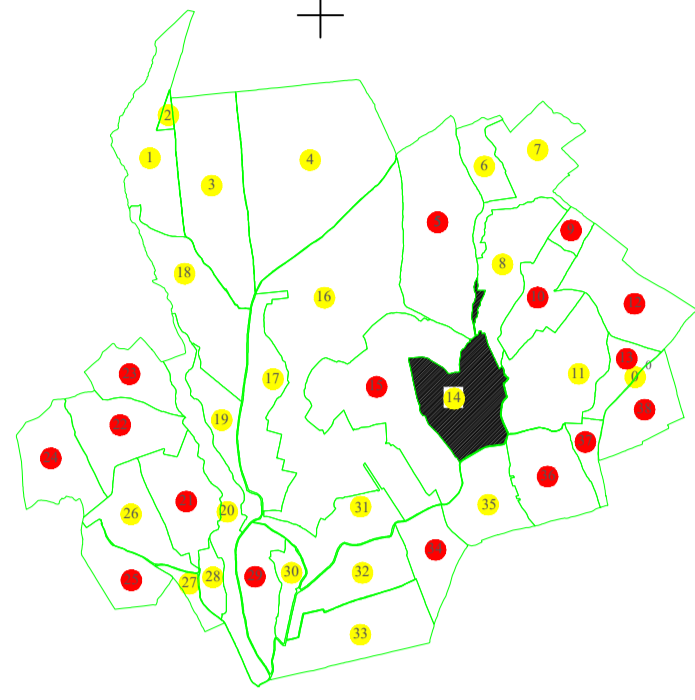
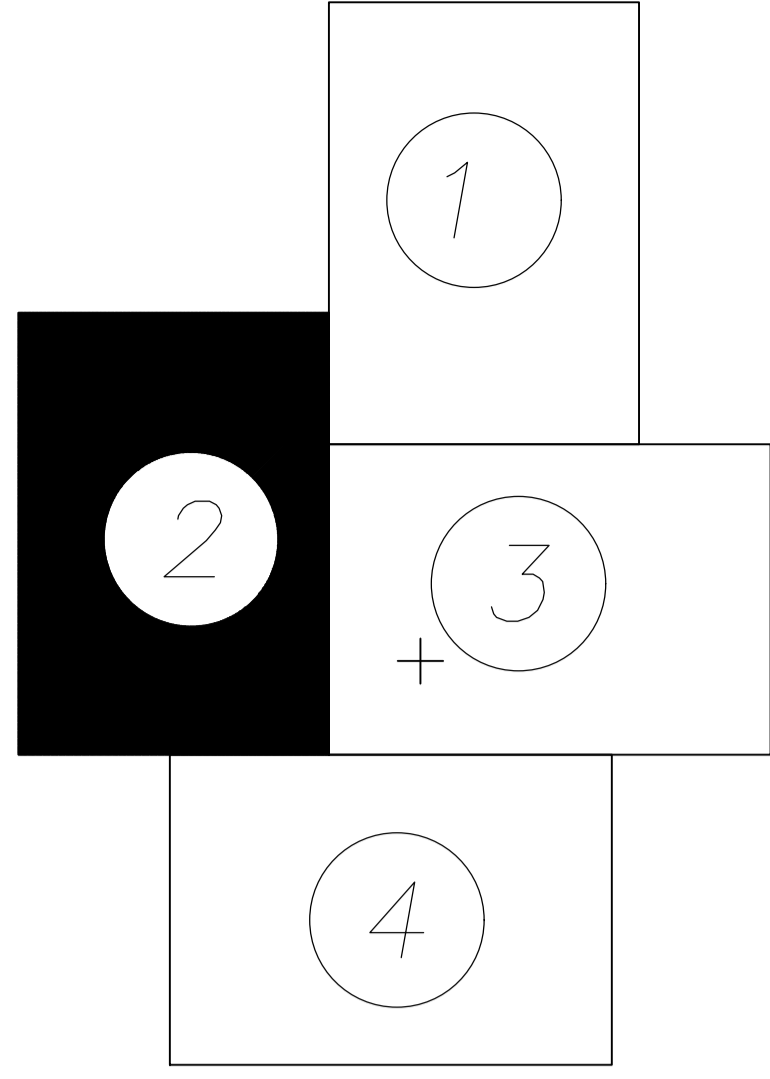


PLAN CADASTRAL
UAT Aroneanu, județul Iași, sector cadastral 14
Scara - 1:1000, sistem de proiecție STEREO 70
Planșa nr.2
"Spre publicare"

SCHEMA DE RACORDARE A PLANSELOR



15

15

14

Legendă	
Limite	
Limită UAT	ARONEANU
Limită JUDEȚ	IAȘI
Limită sector	1
Limită imobil	
Identificator imobil	32394
Limită intravilan	
Construcții	
Instituții publice	
Numar administrativ	+
Toponimie	
Drumuri	
Semnatura: Data: Martie 2024	Altopografie

S.C. Total Business Land S.R.L.
Drumuri
Semnatura: Data: Martie 2024
Altopografie

