

REGISTRUL CADASTRAL AL IMOBILELOR

ANEXA Nr. 2

UAT Aroneanu
Zonă cooperativizată (Co)

Sector cadastral nr. 35

1. DESCRIEREA IMOBILULUI																
DATE TEREN											DATE CONSTRUCȚII					
Identificator teren	Adresă imobil	Număr cadastral	Nr. CF	Suprafața măsurată	Intravilan / extra. (I/E)	Nr. top.	Nr. tarla	Nr. parcelă	Categorie folosință	Suprafață parcelă	Identificator construcție	Cod grupă destinație	Suprafața construită	Nr. niveluri	Nr. CF	Constr. cu acte (DA/NU)
35001	Intravilan, Loc. Rediu Aldei, UAT. Aroneanu, Jud. Iași; (Tarla: -, Parcela: 1(2216/1/1/1))	54/1	62364	1660	I			1(2216/1/1/1)	A	1642	1	CA	101	1	62364-C1	NU
					E			1(2216/1/1/1)	A	18						

2. PROPRIETATEA / POSESIA													
Titularul dreptului / posesiei			Proprietar=1 / Posesor=0	Data nașterii / CUI	Domiciliu / Sediul	Cota parte	Identificator entitate asociată	Cotă parte teren UI	Mod de dobândire	Act juridic			Obs. privitoare la proprietar
Nume / Denumire	Inițiala tatălui	Prenume								Tip act	Nr. act / data	Emitent	
MARCHITAN		VASILE	1		Loc. Aroneanu, UAT. Aroneanu, Jud. Iași	1/1	35001		Convenție	act notarial	1115 / 17.02.2004	BNP Barzu	Lipsa CNP
MARCHITAN		ANISOARA	1		Loc. Aroneanu, UAT. Aroneanu, Jud. Iași								Lipsa CNP

3. SARCINI / DEZMEMBRĂMINTE													
Titular			Data nașterii / CUI	Domiciliu / Sediul	Tipul sarcinii sau al dezmembrămintelor dreptului de proprietate	Cota parte	Identificator entitate asociată	Act juridic			Valoare ipotecă	Tip monedă	
Nume / Denumire	Inițiala tatălui	Prenume						Tip act	Nr. act / data	Emitent			
-	-	-	-	-	-	-	-	-	-	-	-	-	-

4. NOTĂRI, PROCESE, INTERDICȚII				
Tipul notării	Tip act	Nr. act / data	Emitent	Identificator entitate asociată
-	-	-	-	-

5. OBSERVAȚII		
Imobil împrejmuit / neîmprejmuit	Imobil contestat / necontestat	Alte observații
Împrejmuit		



REGISTRUL CADASTRAL AL IMOBILELOR

ANEXA Nr. 2

UAT Aroneanu
Zonă cooperativizată (Co)

Sector cadastral nr.35

1. DESCRIEREA IMOBILULUI																
DATE TEREN											DATE CONSTRUCȚII					
Identificator teren	Adresă imobil	Număr cadastral	Nr. CF	Suprafața măsurată	Intravilan / extra.(I/E)	Nr. top.	Nr. tarla	Nr. parcelă	Categorie folosință	Suprafață parcelă	Identificator construcție	Cod grupă destinație	Suprafața construită	Nr. niveluri	Nr. CF	Constr. cu acte (DA/NU)
35002	Intravilan, Loc. Rediu Aldei INTRAVILAN CONFORM PUG; (Tarla: -, Parcela: -)	54/2	61964	1026	I				A	1026	1	CA	19	1	61964-C1	NU
											2	CA	104	1	61964-C2	NU
											3	CA	9	1	61964-C3	NU

2. PROPRIETATEA / POSESIA															
Titularul dreptului / posesiei			Proprietar=1 / Posesor=0	Data nașterii / CUI	Domiciliu / Sediu	Cota parte	Identificator entitate asociată	Cotă parte teren UI	Mod de dobândire	Act juridic			Obs. privitoare la proprietar		
Nume / Denumire	Inițiala tatălui	Prenume								Tip act	Nr. act / data	Emitent			
PAROHIA SF. ILIE REDIU ALDEI			1	999999999999999999	Loc. Aroneanu, UAT. Aroneanu, Jud. Iași	1/1	35002		Convenție	act notarial	3224 / 28.03.2000	BNP Badarau			

3. SARCINI / DEZMEMBRĂMINTE															
Titular			Data nașterii / CUI	Domiciliu / Sediu	Tipul sarcinii sau al dezmembrămintelor dreptului de proprietate	Cota parte	Identificator entitate asociată	Act juridic			Valoare ipotecă	Tip monedă			
Nume / Denumire	Inițiala tatălui	Prenume						Tip act	Nr. act / data	Emitent					
-	-	-	-	-	-	-	-	-	-	-	-	-	-		

4. NOTĂRI, PROCESE, INTERDICȚII															
Tipul notării						Tip act		Nr. act/ data		Emitent		Identificator entitate asociată			
-						-		-		-		-			

5. OBSERVAȚII															
Imobil împrejmuit/ neîmprejmuit				Imobil contestat/ necontestat				Alte observații							
Împrejmuit															



REGISTRUL CADASTRAL AL IMOBILELOR

ANEXA Nr. 2

UAT Aroneanu
Zonă cooperativizată (Co)

Sector cadastral nr.35

1. DESCRIEREA IMOBILULUI																
DATE TEREN											DATE CONSTRUCȚII					
Identificator teren	Adresă imobil	Număr cadastral	Nr. CF	Suprafața măsurată	Intravilan / extra.(I/E)	Nr. top.	Nr. tarla	Nr. parcelă	Categorie folosință	Suprafața parcelă	Identificator construcție	Cod grupă destinație	Suprafața construită	Nr. niveluri	Nr. CF	Constr. cu acte (DA/NU)
35003	Intravilan, Loc. Rediu Aldei, UAT. Aroneanu, Jud. Iași; (Tarla: -, Parcela: 3/1(2216/1/1/2); Tarla: -, Parcela: -)	54/3	62252	1111	I			3/1(2216/1/1/2)	A	1090	1	CA	63	1	62252-C1	NU
					I				A	21						

2. PROPRIETATEA / POSESIA													
Titularul dreptului / posesiei			Proprietar=1 / Posesor=0	Data nașterii / CUI	Domiciliu / Sediul	Cota parte	Identificator entitate asociată	Cotă parte teren UI	Mod de dobândire	Act juridic			Obs. privitoare la proprietar
Nume / Denumire	Inițiala tatălui	Prenume								Tip act	Nr. act / data	Emitent	
MOROSANU		MIOARA	1		Loc. Aroneanu, UAT. Aroneanu, Jud. Iași	1/1	35003		Convenție	act notarial	3974 / 15.05.2003	BNP Badarau	Lipsa CNP

3. SARCINI / DEZMEMBRĂMINTE													
Titular			Data nașterii / CUI	Domiciliu / Sediul	Tipul sarcinii sau al dezmembrămintelor dreptului de proprietate	Cota parte	Identificator entitate asociată	Act juridic			Valoare ipotecă	Tip monedă	
Nume / Denumire	Inițiala tatălui	Prenume						Tip act	Nr. act / data	Emitent			
-	-	-	-	-	-	-	-	-	-	-	-	-	-

4. NOTĂRI, PROCESE, INTERDICȚII				
Tipul notării	Tip act	Nr. act / data	Emitent	Identificator entitate asociată
-	-	-	-	-

5. OBSERVAȚII		
Imobil împrejmuit / neîmprejmuit	Imobil contestat / necontestat	Alte observații
Împrejmuit		1089,78 mp



REGISTRUL CADASTRAL AL IMOBILELOR

ANEXA Nr. 2

UAT Aroneanu
Zonă cooperativizată (Co)

Sector cadastral nr.35

1. DESCRIEREA IMOBILULUI																
DATE TEREN											DATE CONSTRUCȚII					
Identificator teren	Adresă imobil	Număr cadastral	Nr. CF	Suprafața măsurată	Intravilan / extra.(I/E)	Nr. top.	Nr. tarla	Nr. parcelă	Categorie folosință	Suprafața parcelă	Identificator construcție	Cod grupă destinație	Suprafața construită	Nr. niveluri	Nr. CF	Constr. cu acte (DA/NU)
35004	Intravilan, Loc. Rediu Aldei, UAT. Aroneanu, Jud. Iași; (Tarla: -, Parcela: 3/2(2216/1/1/3))	54/4	62254	1090	I			3/2(2216/1/1/3)	A	1090						

2. PROPRIETATEA / POSESIA													
Titularul dreptului / posesiei			Proprietar=1 / Posesor=0	Data nașterii / CUI	Domiciliu / Sediul	Cota parte	Identificator entitate asociată	Cotă parte teren UI	Mod de dobândire	Act juridic			Obs. privitoare la proprietar
Nume / Denumire	Inițiala tatălui	Prenume								Tip act	Nr. act / data	Emitent	
BECEANU		MIHAIL	1	23.10.1992	Loc. Sorogari, UAT. Aroneanu, Jud. Iași	1/1	35004		Convenție	act notarial	cvc 227 / 15.02.2023	Andriescu Raluca	
BECEANU		EOZEFINA SILVIA	1	31.07.1994	Loc. Sorogari, UAT. Aroneanu, Jud. Iași								bun comun

3. SARCINI / DEZMEMBRĂMINTE												
Titular			Data nașterii / CUI	Domiciliu / Sediul	Tipul sarcinii sau al dezmembrămintelor dreptului de proprietate	Cota parte	Identificator entitate asociată	Act juridic			Valoare ipotecă	Tip monedă
Nume / Denumire	Inițiala tatălui	Prenume						Tip act	Nr. act / data	Emitent		
-	-	-	-	-	-	-	-	-	-	-	-	-

4. NOTĂRI, PROCESE, INTERDICȚII				
Tipul notării	Tip act	Nr. act/ data	Emitent	Identificator entitate asociată
-	-	-	-	-

5. OBSERVAȚII		
Imobil împrejmuit/ neîmprejmuit	Imobil contestat/ necontestat	Alte observații
Împrejmuit		1070,22 mp



REGISTRUL CADASTRAL AL IMOBILELOR

ANEXA Nr. 2

UAT Aroneanu
Zonă cooperativizată (Co)

Sector cadastral nr. 35

1. DESCRIEREA IMOBILULUI																
DATE TEREN										DATE CONSTRUCȚII						
Identificator teren	Adresă imobil	Număr cadastral	Nr. CF	Suprafața măsurată	Intravilan / extra. (I/ E)	Nr. top.	Nr. tarla	Nr. parcelă	Categorie folosință	Suprafața parcelă	Identificator construcție	Cod grupă destinație	Suprafața construită	Nr. niveluri	Nr. CF	Constr. cu acte (DA/NU)
35005	Intravilan, Loc. Aroneanu, UAT. Aroneanu, Jud. Iași; (Tarla: -, Parcela: 3/3 (2216/1/1/20))	54/5	63501	4913	E			3/3(2216/1/1/20)	A	4393						
					I			3/3(2216/1/1/20)	A	520						

2. PROPRIETATEA / POSESIA													
Titularul dreptului / posesiei			Proprietar=1 / Posesor=0	Data nașterii / CUI	Domiciliu / Sediul	Cota parte	Identificator entitate asociată	Cotă parte teren UI	Mod de dobândire	Act juridic			Obs. privitoare la proprietar
Nume / Denumire	Inițiala tatălui	Prenume								Tip act	Nr. act / data	Emitent	
RABEI		CLAUDIU CATALIN	1	16.04.1968	Loc. Aroneanu, UAT. Aroneanu, Jud. Iași	1/2	35005		Convenție	act notarial	14096 / 10.12.2018	Costin Razvan Ionut	bun comun
RABEI		MARIA	1	30.07.1975	Loc. Aroneanu, UAT. Aroneanu, Jud. Iași								
ARNAUTU		PETRISOR	1	01.06.1979	Loc. Aroneanu, UAT. Aroneanu, Jud. Iași	1/2	35005		Convenție	act notarial	14096 / 10.12.2018	Costin Razvan Ionut	bun comun
ARNAUTU		DANIELA	1	22.06.1979	Loc. Aroneanu, UAT. Aroneanu, Jud. Iași								

3. SARCINI / DEZMEMBRĂMINTE												
Titular			Data nașterii / CUI	Domiciliu / Sediul	Tipul sarcinii sau al dezmembrămintelor dreptului de proprietate	Cota parte	Identificator entitate asociată	Act juridic			Valoare ipotecă	Tip monedă
Nume / Denumire	Inițiala tatălui	Prenume						Tip act	Nr. act / data	Emitent		
-	-	-	-	-	-	-	-	-	-	-	-	-

4. NOTĂRI, PROCESE, INTERDICȚII				
Tipul notării	Tip act	Nr. act/ data	Emitent	Identificator entitate asociată
-	-	-	-	-

5. OBSERVAȚII		
Imobil împrejmuit/ neîmprejmuit	Imobil contestat/ necontestat	Alte observații
Neîmprejmuit		4912,88 mp



REGISTRUL CADASTRAL AL IMOBILELOR

ANEXA Nr. 2

UAT Aroneanu
Zonă cooperativizată (Co)

Sector cadastral nr.35

1. DESCRIEREA IMOBILULUI																
DATE TEREN											DATE CONSTRUCȚII					
Identificator teren	Adresă imobil	Număr cadastral	Nr. CF	Suprafața măsurată	Intravilan / extra.(I/E)	Nr. top.	Nr. tarla	Nr. parcelă	Categorie folosință	Suprafață parcelă	Identificator construcție	Cod grupă destinație	Suprafața construită	Nr. niveluri	Nr. CF	Constr. cu acte (DA/NU)
35007	Extravilan, UAT. Aroneanu, Jud. Iași; (Tarla: 76, Parcela: 2216/1/2)			6200	E		76	2216/1/2	A	6200						

2. PROPRIETATEA / POSESIA													
Titularul dreptului / posesiei			Proprietar=1 / Posesor=0	Data nașterii / CUI	Domiciliu / Sediul	Cota parte	Identificator entitate asociată	Cotă parte teren UI	Mod de dobândire	Act juridic			Obs. privitoare la proprietar
Nume / Denumire	Inițiala tatălui	Prenume								Tip act	Nr. act / data	Emitent	
SĂNDULEANU	T	GHEORGHE	1		Loc. Aroneanu, UAT. Aroneanu, Jud. Iași	1/1	35007		Reconstituire	act administrativ	5016 / 12.01.2007	CJPSDPAT IASI	Lipsa CNP

3. SARCINI / DEZMEMBRĂMINTE													
Titular			Data nașterii / CUI	Domiciliu / Sediul	Tipul sarcinii sau al dezmembrămintelor dreptului de proprietate	Cota parte	Identificator entitate asociată	Act juridic			Valoare ipotecă	Tip monedă	
Nume / Denumire	Inițiala tatălui	Prenume						Tip act	Nr. act / data	Emitent			
-	-	-	-	-	-	-	-	-	-	-	-	-	-

4. NOTĂRI, PROCESE, INTERDICȚII				
Tipul notării	Tip act	Nr. act/ data	Emitent	Identificator entitate asociată
-	-	-	-	-

5. OBSERVAȚII		
Imobil împrejmuit/ neîmprejmuit	Imobil contestat/ necontestat	Alte observații
Neîmprejmuit		



REGISTRUL CADASTRAL AL IMOBILELOR

ANEXA Nr. 2

UAT Aroneanu
Zonă cooperativizată (Co)

Sector cadastral nr.35

1. DESCRIEREA IMOBILULUI																
DATE TEREN											DATE CONSTRUCȚII					
Identificator teren	Adresă imobil	Număr cadastral	Nr. CF	Suprafața măsurată	Intravilan / extra.(I/E)	Nr. top.	Nr. tarla	Nr. parcelă	Categorie folosință	Suprafață parcelă	Identificator construcție	Cod grupă destinație	Suprafața construită	Nr. niveluri	Nr. CF	Constr. cu acte (DA/NU)
35008	Intravilan, Loc. Rediu Aldei Intravilan extins conf. PUG Sat Rediu-Aldei, Comuna Aroneanu si Extravilan Comuna Aroneanu, Judetul Iasi; (Tarla: 76, Parcela: 2216/1/6)		67925	21291	E		76	2216/1/6	A	3850						
					I		76	2216/1/6	A	16478						
					E		76	2216/1/6	A	963						

2. PROPRIETATEA / POSESIA													
Titularul dreptului / posesiei			Proprietar=1 / Posesor=0	Data nașterii / CUI	Domiciliu / Sediu	Cota parte	Identificator entitate asociată	Cotă parte teren UI	Mod de dobândire	Act juridic			Obs. privitoare la proprietar
Nume / Denumire	Inițiala tatălui	Prenume								Tip act	Nr. act / data	Emitent	
PLE ȘCAN		ALEXANDRA	1	10.07.1937	Loc. Pantelimon, Str. BUJORULUI, Nr.6, UAT. Pantelimon, Jud. Ilfov	3/4	35008		Reconstituire	act administrativ	Titlu Proprietate 5352 / 30.10.1998	CJSDPT Iasi	
PLE ȘCAN		CONSTANTIN	1	25.04.1957	Loc. Pantelimon, Str. BUJORULUI, Nr.6, UAT. Pantelimon, Jud. Ilfov								
CONSTANTIN-ESCU		MARGARETA	1	09.07.1955	Loc. Pantelimon, Str. BUJORULUI, Nr.6, UAT. Pantelimon, Jud. Ilfov								
PLE ȘCAN		CONSTANTIN	1	25.04.1957	Loc. Neidentificata, UAT. Aroneanu, Jud. Iași								
CONSTANTIN-ESCU		MARGARETA	1	09.07.1955	Loc. Neidentificata, UAT. Aroneanu, Jud. Iași	1/12	35008		Succesiune	act notarial	39 / 22.05.2024	Ninu Viorica Roxana	bun propriu
PLE ȘCAN		DAN CRISTIAN	1	03.06.1969	Romania, Jud. IASI, Loc. Iasi, Str. C.A. ROSETTI, Nr. Postal 1, Bl. 304, Sc. B, Et. 4, Ap. 16	1/12	35008		Succesiune	act notarial	39 / 22.05.2024	Ninu Viorica Roxana	
PLE ȘCAN		DAN CRISTIAN	1	03.06.1969	Romania, Jud. IASI, Loc. Iasi, Str. C.A. ROSETTI, Nr. Postal 1, Bl. 304, Sc. B, Et. 4, Ap. 16	1/12	35008		Succesiune	act notarial	39 / 22.05.2024	Ninu Viorica Roxana	bun propriu

3. SARCINI / DEZMEMBRĂMINTE													
Titular			Data nașterii / CUI	Domiciliu / Sediu	Tipul sarcinii sau al dezmembrămintelor dreptului de proprietate	Cota parte	Identificator entitate asociată	Act juridic			Valoare ipotecă	Tip monedă	
Nume / Denumire	Inițiala tatălui	Prenume						Tip act	Nr. act / data	Emitent			
-	-	-	-	-	-	-	-	-	-	-	-	-	-



4. NOTĂRI, PROCESE, INTERDICȚII

Tipul notării	Tip act	Nr. act/ data	Emitent	Identificator entitate asociată
Imobil aflat sub incidența articolului 3, alineat (1) din Legea nr. 17/2014.	act administrativ	Titlu Proprietate 5352 / 30.10.1998	CJSDPT Iasi	35008

5. OBSERVAȚII

Imobil împrejmuit/ neîmprejmuit	Imobil contestat/ necontestat	Alte observații
Împrejmuit		Teren Extravilan Comuna Aroneanu, Jud. Iasi; Teren intravilan conf. PUG Sat Rediu-Aldei, Comuna Aroneanu, Jud. Iasi; Teren Extravilan Comuna Aroneanu, Jud. Iasi



REGISTRUL CADASTRAL AL IMOBILELOR

ANEXA Nr. 2

UAT Aroneanu
Zonă cooperativizată (Co)

Sector cadastral nr.35

1. DESCRIEREA IMOBILULUI																
DATE TEREN											DATE CONSTRUCȚII					
Identificator teren	Adresă imobil	Număr cadastral	Nr. CF	Suprafața măsurată	Intravilan / extra.(I/E)	Nr. top.	Nr. tarla	Nr. parcelă	Categorie folosință	Suprafață parcelă	Identificator construcție	Cod grupă destinație	Suprafața construită	Nr. niveluri	Nr. CF	Constr. cu acte (DA/NU)
35009	Extravilan, UAT. Aroneanu, Jud. Iași; (Tarla: 76, Parcela: 2216/1/3)		66458	2500	E		76	2216/1/3	A	2500						

2. PROPRIETATEA / POSESIA													
Titularul dreptului / posesiei			Proprietar=1 / Posesor=0	Data nașterii / CUI	Domiciliu / Sediul	Cota parte	Identificator entitate asociată	Cotă parte teren UI	Mod de dobândire	Act juridic			Obs. privitoare la proprietar
Nume / Denumire	Inițiala tatălui	Prenume								Tip act	Nr. act / data	Emitent	
AILINCAI		VLAD PETRONEL	1	16.06.1988	Loc. Aroneanu, UAT. Aroneanu, Jud. Iași	1/1	35009		Convenție	act notarial	11078 / 04.12.2020	Costin Razvan Ionut	bun propriu

3. SARCINI / DEZMEMBRĂMINTE												
Titular			Data nașterii / CUI	Domiciliu / Sediul	Tipul sarcinii sau al dezmembrămintelor dreptului de proprietate	Cota parte	Identificator entitate asociată	Act juridic			Valoare ipotecă	Tip monedă
Nume / Denumire	Inițiala tatălui	Prenume						Tip act	Nr. act / data	Emitent		
-	-	-	-	-	-	-	-	-	-	-	-	-

4. NOTĂRI, PROCESE, INTERDICȚII				
Tipul notării	Tip act	Nr. act/ data	Emitent	Identificator entitate asociată
Imobil aflat sub incidența articolului 3, alineat (1) din Legea nr. 17/2014.ă	act administrativ	titlu de proprietate nr 5225(act semnat electronic) / 24.06.1996	CJPSDPAT IASI	35009

5. OBSERVAȚII		
Imobil împrejmuit/ neîmprejmuit	Imobil contestat/ necontestat	Alte observații
Neîmprejmuit		



REGISTRUL CADASTRAL AL IMOBILELOR

ANEXA Nr. 2

UAT Aroneanu
Zonă cooperativizată (Co)

Sector cadastral nr. 35

1. DESCRIEREA IMOBILULUI																
DATE TEREN											DATE CONSTRUCȚII					
Identificator teren	Adresă imobil	Număr cadastral	Nr. CF	Suprafața măsurată	Intravilan / extra.(I/E)	Nr. top.	Nr. tarla	Nr. parcelă	Categorie folosință	Suprafață parcelă	Identificator construcție	Cod grupă destinație	Suprafața construită	Nr. niveluri	Nr. CF	Constr. cu acte (DA/NU)
35010	Extravilan, UAT. Aroneanu, Jud. Iași; (Tarla: -, Parcela: -)	1373	61355	3600	E				A	3600						

2. PROPRIETATEA / POSESIA													
Titularul dreptului / posesiei			Proprietar=1 / Posesor=0	Data nașterii / CUI	Domiciliu / Sediu	Cota parte	Identificator entitate asociată	Cotă parte teren UI	Mod de dobândire	Act juridic			Obs. privitoare la proprietar
Nume / Denumire	Inițiala tatălui	Prenume								Tip act	Nr. act / data	Emitent	
MIHAI		ELENA	1	16.03.1971	Loc. Aroneanu, UAT. Aroneanu, Jud. Iași	1/1	35010		Convenție	act notarial	contract de schimb aut 27 / 25.01.2011	NP DUBLEA ANDREEA	
MIHAI		GHIORGHITA	1	02.03.1972	Loc. Aroneanu, UAT. Aroneanu, Jud. Iași								bun comun

3. SARCINI / DEZMEMBRĂMINTE												
Titular			Data nașterii / CUI	Domiciliu / Sediu	Tipul sarcinii sau al dezmembrămintelor dreptului de proprietate	Cota parte	Identificator entitate asociată	Act juridic			Valoare ipotecă	Tip monedă
Nume / Denumire	Inițiala tatălui	Prenume						Tip act	Nr. act / data	Emitent		
-	-	-	-	-	-	-	-	-	-	-	-	-

4. NOTĂRI, PROCESE, INTERDICȚII				
Tipul notării	Tip act	Nr. act / data	Emitent	Identificator entitate asociată
Imobil aflat sub incidenta art.3 alin.(1) din Legea 17/2014 - MIHAI ELENA, MIHAI GHIORGHITA	act normativ	17 / 07.03.2014	Parlamentul Romaniei	35010

5. OBSERVAȚII		
Imobil împrejmuit / neîmprejmuit	Imobil contestat / necontestat	Alte observații
Neîmprejmuit		



REGISTRUL CADASTRAL AL IMOBILELOR

ANEXA Nr. 2

UAT Aroneanu
Zonă cooperativizată (Co)

Sector cadastral nr.35

1. DESCRIEREA IMOBILULUI																
DATE TEREN											DATE CONSTRUCȚII					
Identificator teren	Adresă imobil	Număr cadastral	Nr. CF	Suprafața măsurată	Intravilan / extra.(I/E)	Nr. top.	Nr. tarla	Nr. parcelă	Categorie folosință	Suprafață parcelă	Identificator construcție	Cod grupă destinație	Suprafața construită	Nr. niveluri	Nr. CF	Constr. cu acte (DA/NU)
35011	Extravilan, UAT. Aroneanu, Jud. Iași; (Tarla: 76, Parcela: -)		61353	8390	E		76		A	8390						

2. PROPRIETATEA / POSESIA															
Titularul dreptului / posesiei			Proprietar=1 / Posesor=0	Data nașterii / CUI	Domiciliu / Sediu	Cota parte	Identificator entitate asociată	Cotă parte teren UI	Mod de dobândire	Act juridic			Obs. privitoare la proprietar		
Nume / Denumire	Inițiala tatălui	Prenume								Tip act	Nr. act / data	Emitent			
MIHAI		GHIORGHITA	1		Loc. Aroneanu, UAT. Aroneanu, Jud. Iași	1/1	35011		Convenție	act notarial	aut 4174 / 11.12.2002	BNP Zaharia	Lipsa CNP		
MIHAI		ELENA	1		Loc. Aroneanu, UAT. Aroneanu, Jud. Iași								Lipsa CNP		

3. SARCINI / DEZMEMBRĂMINTE															
Titular			Data nașterii / CUI	Domiciliu / Sediu	Tipul sarcinii sau al dezmembrămintelor dreptului de proprietate	Cota parte	Identificator entitate asociată	Act juridic			Valoare ipotecă	Tip monedă			
Nume / Denumire	Inițiala tatălui	Prenume						Tip act	Nr. act / data	Emitent					
-	-	-	-	-	-	-	-	-	-	-	-	-	-		

4. NOTĂRI, PROCESE, INTERDICȚII															
Tipul notării						Tip act	Nr. act / data	Emitent	Identificator entitate asociată						
Imobil aflat sub incidența art.3 alin.(1) din Legea 17/2014 - MIHAI GHIORGHITA, MIHAI ELENA						act normativ	17 / 07.03.2014	Parlamentul Romaniei	35011						

5. OBSERVAȚII															
Imobil împrejmuit / neîmprejmuit				Imobil contestat / necontestat				Alte observații							
Împrejmuit															



REGISTRUL CADASTRAL AL IMOBILELOR

ANEXA Nr. 2

UAT Aroneanu
Zonă cooperativizată (Co)

Sector cadastral nr.35

1. DESCRIEREA IMOBILULUI																
DATE TEREN											DATE CONSTRUCȚII					
Identificator teren	Adresă imobil	Număr cadastral	Nr. CF	Suprafața măsurată	Intravilan / extra.(I/E)	Nr. top.	Nr. tarla	Nr. parcelă	Categorie folosință	Suprafață parcelă	Identificator construcție	Cod grupă destinație	Suprafața construită	Nr. niveluri	Nr. CF	Constr. cu acte (DA/NU)
35012	Extravilan, UAT. Aroneanu, Jud. Iași; (Tarla: 76, Parcela: 2 (6216/4/1))		61410	1169	E		76	2(6216/4/1)	A	1169						

2. PROPRIETATEA / POSESIA													
Titularul dreptului / posesiei			Proprietar=1 / Posesor=0	Data nașterii / CUI	Domiciliu / Sediul	Cota parte	Identificator entitate asociată	Cotă parte teren UI	Mod de dobândire	Act juridic			Obs. privitoare la proprietar
Nume / Denumire	Inițiala tatălui	Prenume								Tip act	Nr. act / data	Emitent	
AYYAR		CRISTINA ELENA	1	07.12.1968	Loc. Aroneanu, UAT. Aroneanu, Jud. Iași	1/1	35012		Convenție	act notarial	120 / 21.03.2011	BNP DUBLEA ANDREEA	casatorita

3. SARCINI / DEZMEMBRĂMINTE													
Titular			Data nașterii / CUI	Domiciliu / Sediul	Tipul sarcinii sau al dezmembrămintelor dreptului de proprietate	Cota parte	Identificator entitate asociată	Act juridic			Valoare ipotecă	Tip monedă	
Nume / Denumire	Inițiala tatălui	Prenume						Tip act	Nr. act / data	Emitent			
-	-	-	-	-	-	-	-	-	-	-	-	-	-

4. NOTĂRI, PROCESE, INTERDICȚII				
Tipul notării	Tip act	Nr. act/ data	Emitent	Identificator entitate asociată
Imobil aflat sub incidența art.3 alin.(1) din Legea 17/2014	act normativ	17 / 07.03.2014	Parlamentul Romaniei	35012

5. OBSERVAȚII		
Imobil împrejmuit/ neîmprejmuit	Imobil contestat/ necontestat	Alte observații
Neîmprejmuit		



REGISTRUL CADASTRAL AL IMOBILELOR

ANEXA Nr. 2

UAT Aroneanu
Zonă cooperativizată (Co)

Sector cadastral nr.35

1. DESCRIEREA IMOBILULUI																
DATE TEREN											DATE CONSTRUCȚII					
Identificator teren	Adresă imobil	Număr cadastral	Nr. CF	Suprafața măsurată	Intravilan / extra.(I/E)	Nr. top.	Nr. tarla	Nr. parcelă	Categorie folosință	Suprafață parcelă	Identificator construcție	Cod grupă destinație	Suprafața construită	Nr. niveluri	Nr. CF	Constr. cu acte (DA/NU)
35013	Extravilan, UAT. Aroneanu, Jud. Iași; (Tarla: 76, Parcela: 2 (6216/4/1))		61405	2414	E		76	2(6216/4/1)	A	2414						

2. PROPRIETATEA / POSESIA															
Titularul dreptului / posesiei			Proprietar=1 / Posesor=0	Data nașterii / CUI	Domiciliu / Sediu	Cota parte	Identificator entitate asociată	Cotă parte teren UI	Mod de dobândire	Act juridic			Obs. privitoare la proprietar		
Nume / Denumire	Inițiala tatălui	Prenume								Tip act	Nr. act / data	Emitent			
ONESCU		GIGI VALERIAN	1	20.11.1970	Loc. Aroneanu, UAT. Aroneanu, Jud. Iași	2840/14200	35013		Convenție	act notarial	3775 / 09.10.2012	OCHIROȘ ALEXANDRU	bun comun		
ONESCU		MARCELA NATALIA	1	01.01.1979	Loc. Aroneanu, UAT. Aroneanu, Jud. Iași										
COMUNA ARONEANU			1	4540038	Loc. Aroneanu, UAT. Aroneanu, Jud. Iași	48280/241400	35013		Convenție	act notarial	11245 / 26.09.2018	COSTE ȘTEFAN			
COMUNA ARONEANU			1	4540038	Loc. Aroneanu, UAT. Aroneanu, Jud. Iași	48280/241400	35013		Convenție	act notarial	12470 / 20.10.2017	Costin Razvan Ionut			
COMUNA ARONEANU			1	4540038	Loc. Aroneanu, UAT. Aroneanu, Jud. Iași	2840/14200	35013		Convenție	act notarial	12459 / 20.10.2017	Costin Razvan Ionut			
DRAGUT		CLAUDIA GABRIELA	1	06.06.2002	Loc. Aroneanu, UAT. Aroneanu, Jud. Iași	48280/241400	35013		Convenție	act notarial	1680 / 08.07.2021	Anton Gabriela	bun propriu		

3. SARCINI / DEZMEMBRĂMINTE															
Titular			Data nașterii / CUI	Domiciliu / Sediu	Tipul sarcinii sau al dezmembrămintelor dreptului de proprietate	Cota parte	Identificator entitate asociată	Act juridic			Valoare ipotecă	Tip monedă			
Nume / Denumire	Inițiala tatălui	Prenume						Tip act	Nr. act / data	Emitent					
-	-	-	-	-	-	-	-	-	-	-	-	-	-		

4. NOTĂRI, PROCESE, INTERDICȚII															
Tipul notării						Tip act		Nr. act/ data		Emitent		Identificator entitate asociată			
Imobil aflat sub incidența art.3 alin.(1) din Legea 17/2014						act normativ		17 / 07.03.2014		Parlamentul României		35013			

5. OBSERVAȚII															
Imobil împrejmuit/ neîmprejmuit				Imobil contestat/ necontestat				Alte observații							
Neîmprejmuit								CALE DE ACCES							



REGISTRUL CADASTRAL AL IMOBILELOR

ANEXA Nr. 2

UAT Aroneanu
Zonă cooperativizată (Co)

Sector cadastral nr.35

1. DESCRIEREA IMOBILULUI																		
DATE TEREN											DATE CONSTRUCȚII							
Identificator teren	Adresă imobil	Număr cadastral	Nr. CF	Suprafața măsurată	Intravilan / extra.(I/E)	Nr. top.	Nr. tarla	Nr. parcelă	Categorie folosință	Suprafață parcelă	Identificator construcție	Cod grupă destinație	Suprafața construită	Nr. niveluri	Nr. CF	Constr. cu acte (DA/NU)		
35014	Extravilan, UAT. Aroneanu, Jud. Iași; (Tarla: 76, Parcela: 2 (6216/4/1))		61409	1169	E		76	2(6216/4/1)	CC	1169	1	CL	72	1	61409-C1	NU		
											2	CA	8	1	61409-C2	NU		
													3	CA	24	1	61409-C3	NU
														4	CA	3	1	61409-C4

2. PROPRIETATEA / POSESIA													
Titularul dreptului / posesiei			Proprietar=1 / Posesor=0	Data nașterii / CUI	Domiciliu / Sediul	Cota parte	Identificator entitate asociată	Cotă parte teren UI	Mod de dobândire	Act juridic			Obs. privitoare la proprietar
Nume / Denumire	Inițiala tatălui	Prenume								Tip act	Nr. act / data	Emitent	
UNGUREANU		ELENA	1	26.01.1969	Loc. Rediu Aldei, UAT. Aroneanu, Jud. Iași	1/1	35014		Convenție	act notarial	119 / 21.03.2011	NP DUBLEA ANDREEA	bun comun LIPSA CNP
UNGUREANU		VIOREL	1		Loc. Rediu Aldei, UAT. Aroneanu, Jud. Iași								

3. SARCINI / DEZMEMBRĂMINTE												
Titular			Data nașterii / CUI	Domiciliu / Sediul	Tipul sarcinii sau al dezmembrămintelor dreptului de proprietate	Cota parte	Identificator entitate asociată	Act juridic			Valoare ipotecă	Tip monedă
Nume / Denumire	Inițiala tatălui	Prenume						Tip act	Nr. act / data	Emitent		
-	-	-	-	-	-	-	-	-	-	-	-	-

4. NOTĂRI, PROCESE, INTERDICȚII				
Tipul notării	Tip act	Nr. act/ data	Emitent	Identificator entitate asociată
Imobil aflat sub incidența art.3 alin.(1) din Legea 17/2014	act normativ	17 / 07.03.2014	Parlamentul Romaniei	35014

5. OBSERVAȚII		
Imobil împrejmuit/ neîmprejmuit	Imobil contestat/ necontestat	Alte observații
Împrejmuit		



REGISTRUL CADASTRAL AL IMOBILELOR

ANEXA Nr. 2

UAT Aroneanu
Zonă cooperativizată (Co)

Sector cadastral nr.35

1. DESCRIEREA IMOBILULUI																
DATE TEREN											DATE CONSTRUCȚII					
Identificator teren	Adresă imobil	Număr cadastral	Nr. CF	Suprafața măsurată	Intravilan / extra.(I/E)	Nr. top.	Nr. tarla	Nr. parcelă	Categorie folosință	Suprafață parcelă	Identificator construcție	Cod grupă destinație	Suprafața construită	Nr. niveluri	Nr. CF	Constr. cu acte (DA/NU)
35015	Intravilan, Loc. Rediu Aldei, UAT. Aroneanu, Jud. Iași; (Tarla: 76, Parcela: 2(6216/4/1))		61408	1169	I		76	2(6216/4/1)	A	1169	1	CA	21	1	61408-C1	NU

2. PROPRIETATEA / POSESIA													
Titularul dreptului / posesiei			Proprietar=1 / Posesor=0	Data nașterii / CUI	Domiciliu / Sediu	Cota parte	Identificator entitate asociată	Cotă parte teren UI	Mod de dobândire	Act juridic			Obs. privitoare la proprietar
Nume / Denumire	Inițiala tatălui	Prenume								Tip act	Nr. act / data	Emitent	
PADURARU		CAMELIA CRISTINA	1	03.12.1967	Loc. Aroneanu, UAT. Aroneanu, Jud. Iași	1/1	35015		Convenție	act notarial	-cvc aut. sub nr. 121 / 21.03.2011	NP DUBLEA ANDREEA	
PADURARU		NICUSOR	1		Loc. Aroneanu, UAT. Aroneanu, Jud. Iași								Lipsa CNP

3. SARCINI / DEZMEMBRĂMINTE												
Titular			Data nașterii / CUI	Domiciliu / Sediu	Tipul sarcinii sau al dezmembrămintelor dreptului de proprietate	Cota parte	Identificator entitate asociată	Act juridic			Valoare ipotecă	Tip monedă
Nume / Denumire	Inițiala tatălui	Prenume						Tip act	Nr. act / data	Emitent		
-	-	-	-	-	-	-	-	-	-	-	-	-

4. NOTĂRI, PROCESE, INTERDICȚII				
Tipul notării	Tip act	Nr. act/ data	Emitent	Identificator entitate asociată
Imobil aflat sub incidența art.3 alin.(1) din Legea 17/2014 - PADURARU CAMELIA CRISTINA, PADURARU NICUSOR	act normativ	17 / 07.03.2014	Parlamentul Romaniei	35015

5. OBSERVAȚII		
Imobil împrejmuit/ neîmprejmuit	Imobil contestat/ necontestat	Alte observații
Împrejmuit		



REGISTRUL CADASTRAL AL IMOBILELOR

ANEXA Nr. 2

UAT Aroneanu
Zonă cooperativizată (Co)

Sector cadastral nr.35

1. DESCRIEREA IMOBILULUI																
DATE TEREN											DATE CONSTRUCȚII					
Identificator teren	Adresă imobil	Număr cadastral	Nr. CF	Suprafața măsurată	Intravilan / extra.(I/E)	Nr. top.	Nr. tarla	Nr. parcelă	Categorie folosință	Suprafață parcelă	Identificator construcție	Cod grupă destinație	Suprafața construită	Nr. niveluri	Nr. CF	Constr. cu acte (DA/NU)
35016	Intravilan, Loc. Aroneanu, UAT. Aroneanu, Jud. Iași; (Tarla: -, Parcela: -; Tarla: -, Parcela: 2216/1/7)			14785	I				A	4587						
					E			2216/1/7	A	10198						

2. PROPRIETATEA / POSESIA															
Titularul dreptului / posesiei			Proprietar=1 / Posesor=0	Data nașterii / CUI	Domiciliu / Sediu	Cota parte	Identificator entitate asociată	Cotă parte teren UI	Mod de dobândire	Act juridic			Obs. privitoare la proprietar		
Nume / Denumire	Inițiala tatălui	Prenume								Tip act	Nr. act / data	Emitent			
BURA		MARIA	1		Loc. Aroneanu, UAT. Aroneanu, Jud. Iași	1/1	35016		Reconstituire	act administrativ	5272 / 30.04.1997	CJPSDPAT IASI	Lipsa CNP		
CUVULIUC	GH	CONSTANTIN	1		Loc. Aroneanu, UAT. Aroneanu, Jud. Iași								Lipsa CNP		
CUVULIUC	D	MAGDALINA	1		Loc. Aroneanu, UAT. Aroneanu, Jud. Iași								Lipsa CNP		

3. SARCINI / DEZMEMBRĂMINTE															
Titular			Data nașterii / CUI	Domiciliu / Sediu	Tipul sarcinii sau al dezmembrămintelor dreptului de proprietate	Cota parte	Identificator entitate asociată	Act juridic			Valoare ipotecă	Tip monedă			
Nume / Denumire	Inițiala tatălui	Prenume						Tip act	Nr. act / data	Emitent					
-	-	-	-	-	-	-	-	-	-	-	-	-	-		

4. NOTĂRI, PROCESE, INTERDICȚII															
Tipul notării						Tip act		Nr. act / data		Emitent			Identificator entitate asociată		
-						-		-		-			-		

5. OBSERVAȚII															
Imobil împrejmuit / neîmprejmuit				Imobil contestat / necontestat				Alte observații							
Împrejmuit															



REGISTRUL CADASTRAL AL IMOBILELOR

ANEXA Nr. 2

UAT Aroneanu
Zonă cooperativizată (Co)

Sector cadastral nr.35

1. DESCRIEREA IMOBILULUI																
DATE TEREN											DATE CONSTRUCȚII					
Identificator teren	Adresă imobil	Număr cadastral	Nr. CF	Suprafața măsurată	Intravilan / extra.(I/E)	Nr. top.	Nr. tarla	Nr. parcelă	Categorie folosință	Suprafață parcelă	Identificator construcție	Cod grupă destinație	Suprafața construită	Nr. niveluri	Nr. CF	Constr. cu acte (DA/NU)
35017	Intravilan, Loc. Aroneanu, Nr.FN INTRAVILAN+ EXTRAVILAN; (Tarla: 76, Parcela: 2216/1)		65654	1000	I		76	2216/1	A	954						
					E		76	2216/1	A	46						

2. PROPRIETATEA / POSESIA													
Titularul dreptului / posesiei			Proprietar=1 / Posesor=0	Data nașterii / CUI	Domiciliu / Sediul	Cota parte	Identificator entitate asociată	Cotă parte teren UI	Mod de dobândire	Act juridic			Obs. privitoare la proprietar
Nume / Denumire	Inițiala tatălui	Prenume								Tip act	Nr. act / data	Emitent	
SOSU		MIHAITA ALEXANDRU	1	09.05.1992	Loc. Aroneanu, UAT. Aroneanu, Jud. Iași	1/1	35017		Convenție	act notarial	10471 / 10.09.2018	VIERIU MOTOC ANCUTA PETRONELA	bun propriu

3. SARCINI / DEZMEMBRĂMINTE													
Titular			Data nașterii / CUI	Domiciliu / Sediul	Tipul sarcinii sau al dezmembrămintelor dreptului de proprietate	Cota parte	Identificator entitate asociată	Act juridic			Valoare ipotecă	Tip monedă	
Nume / Denumire	Inițiala tatălui	Prenume						Tip act	Nr. act / data	Emitent			
-	-	-	-	-	-	-	-	-	-	-	-	-	-

4. NOTĂRI, PROCESE, INTERDICȚII				
Tipul notării	Tip act	Nr. act / data	Emitent	Identificator entitate asociată
-	-	-	-	-

5. OBSERVAȚII		
Imobil împrejmuit/ neîmprejmuit	Imobil contestat/ necontestat	Alte observații
Împrejmuit		



REGISTRUL CADASTRAL AL IMOBILELOR

ANEXA Nr. 2

UAT Aroneanu
Zonă cooperativizată (Co)

Sector cadastral nr.35

1. DESCRIEREA IMOBILULUI																
DATE TEREN											DATE CONSTRUCȚII					
Identificator teren	Adresă imobil	Număr cadastral	Nr. CF	Suprafața măsurată	Intravilan / extra.(I/E)	Nr. top.	Nr. tarla	Nr. parcelă	Categorie folosință	Suprafață parcelă	Identificator construcție	Cod grupă destinație	Suprafața construită	Nr. niveluri	Nr. CF	Constr. cu acte (DA/NU)
35018	Extravilan, UAT. Aroneanu, Jud. Iași; (Tarla: 76, Parcela: 2 (6216/4/1))		61407	1169	E		76	2(6216/4/1)	A	1169						

2. PROPRIETATEA / POSESIA													
Titularul dreptului / posesiei			Proprietar=1 / Posesor=0	Data nașterii / CUI	Domiciliu / Sediul	Cota parte	Identificator entitate asociată	Cotă parte teren UI	Mod de dobândire	Act juridic			Obs. privitoare la proprietar
Nume / Denumire	Inițiala tatălui	Prenume								Tip act	Nr. act / data	Emitent	
DRAGUT		CLAUDIA GABRIELA	1	06.06.2002	Loc. Aroneanu, UAT. Aroneanu, Jud. Iași	1/1	35018		Convenție	act notarial	1680 / 08.07.2021	Anton Gabriela	bun propriu

3. SARCINI / DEZMEMBRĂMINTE												
Titular			Data nașterii / CUI	Domiciliu / Sediul	Tipul sarcinii sau al dezmembrămintelor dreptului de proprietate	Cota parte	Identificator entitate asociată	Act juridic			Valoare ipotecă	Tip monedă
Nume / Denumire	Inițiala tatălui	Prenume						Tip act	Nr. act / data	Emitent		
-	-	-	-	-	-	-	-	-	-	-	-	-

4. NOTĂRI, PROCESE, INTERDICȚII				
Tipul notării	Tip act	Nr. act/ data	Emitent	Identificator entitate asociată
Imobil aflat sub incidența art.3 alin.(1) din Legea 17/2014	act normativ	17 / 07.03.2014	Parlamentul Romaniei	35018

5. OBSERVAȚII		
Imobil împrejmuit/ neîmprejmuit	Imobil contestat/ necontestat	Alte observații
Neîmprejmuit		



REGISTRUL CADASTRAL AL IMOBILELOR

ANEXA Nr. 2

UAT Aroneanu
Zonă cooperativizată (Co)

Sector cadastral nr.35

1. DESCRIEREA IMOBILULUI																
DATE TEREN											DATE CONSTRUCȚII					
Identificator teren	Adresă imobil	Număr cadastral	Nr. CF	Suprafața măsurată	Intravilan / extra.(I/E)	Nr. top.	Nr. tarla	Nr. parcelă	Categorie folosință	Suprafață parcelă	Identificator construcție	Cod grupă destinație	Suprafața construită	Nr. niveluri	Nr. CF	Constr. cu acte (DA/NU)
35019	Extravilan, UAT. Aroneanu, Jud. Iași; (Tarla: 76, Parcela: 2 (6216/4/1))		61406	1169	E		76	2(6216/4/1)	A	1169						

2. PROPRIETATEA / POSESIA															
Titularul dreptului / posesiei			Proprietar=1 / Posesor=0	Data nașterii / CUI	Domiciliu / Sediu	Cota parte	Identificator entitate asociată	Cotă parte teren UI	Mod de dobândire	Act juridic			Obs. privitoare la proprietar		
Nume / Denumire	Inițiala tatălui	Prenume								Tip act	Nr. act / data	Emitent			
ONESCU		GIGI VALERIAN	1	20.11.1970	Loc. Aroneanu, UAT. Aroneanu, Jud. Iași	1/1	35019		Convenție	act notarial	(contract de vânzare) aut. sub nr.3775 / 09.10.2012	BNP OCHIROS ALEXANDRU			
ONESCU		MARCELA NATALIA	1	01.01.1979	Loc. Aroneanu, UAT. Aroneanu, Jud. Iași								bun comun		

3. SARCINI / DEZMEMBRĂMINTE												
Titular			Data nașterii / CUI	Domiciliu / Sediu	Tipul sarcinii sau al dezmembrămintelor dreptului de proprietate	Cota parte	Identificator entitate asociată	Act juridic			Valoare ipotecă	Tip monedă
Nume / Denumire	Inițiala tatălui	Prenume						Tip act	Nr. act / data	Emitent		
-	-	-	-	-	-	-	-	-	-	-	-	-

4. NOTĂRI, PROCESE, INTERDICȚII				
Tipul notării	Tip act	Nr. act/ data	Emitent	Identificator entitate asociată
Imobil aflat sub incidența art.3 alin.(1) din Legea 17/2014 - ONESCU GIGI VALERIAN, ONESCU MARCELA NATALIA	act normativ	17 / 07.03.2014	Parlamentul Romaniei	35019

5. OBSERVAȚII		
Imobil împrejmuit/ neîmprejmuit	Imobil contestat/ necontestat	Alte observații
Împrejmuit		



REGISTRUL CADASTRAL AL IMOBILELOR

ANEXA Nr. 2

UAT Aroneanu
Zonă cooperativizată (Co)

Sector cadastral nr. 35

1. DESCRIEREA IMOBILULUI																
DATE TEREN											DATE CONSTRUCȚII					
Identificator teren	Adresă imobil	Număr cadastral	Nr. CF	Suprafața măsurată	Intravilan / extra.(I/E)	Nr. top.	Nr. tarla	Nr. parcelă	Categorie folosință	Suprafață parcelă	Identificator construcție	Cod grupă destinație	Suprafața construită	Nr. niveluri	Nr. CF	Constr. cu acte (DA/NU)
35020	Intravilan, Loc. Rediu Aldei INTRAVILAN EXTINS CONFORM PUG SAT REDIU ALDEI; (Tarla: 76, Parcela: 2216/1)		66154	824	I		76	2216/1	A	824						

2. PROPRIETATEA / POSESIA													
Titularul dreptului / posesiei			Proprietar=1 / Posesor=0	Data nașterii / CUI	Domiciliu / Sediul	Cota parte	Identificator entitate asociată	Cotă parte teren UI	Mod de dobândire	Act juridic			Obs. privitoare la proprietar
Nume / Denumire	Inițiala tatălui	Prenume								Tip act	Nr. act / data	Emitent	
MOLOCEA		MARIA	1	09.07.1943	Loc. Aroneanu, UAT. Aroneanu, Jud. Iași	1/1	35020		Convenție	act notarial	1210 / 29.06.2017	Anton Gabriela	bun comun
MOLOCEA		CONSTANTIN	1	29.03.1939	Loc. Aroneanu, UAT. Aroneanu, Jud. Iași								

3. SARCINI / DEZMEMBRĂMINTE													
Titular			Data nașterii / CUI	Domiciliu / Sediul	Tipul sarcinii sau al dezmembrămintelor dreptului de proprietate	Cota parte	Identificator entitate asociată	Act juridic			Valoare ipotecă	Tip monedă	
Nume / Denumire	Inițiala tatălui	Prenume						Tip act	Nr. act / data	Emitent			
-	-	-	-	-	-	-	-	-	-	-	-	-	-

4. NOTĂRI, PROCESE, INTERDICȚII				
Tipul notării	Tip act	Nr. act/ data	Emitent	Identificator entitate asociată
-	-	-	-	-

5. OBSERVAȚII		
Imobil împrejmuit/ neîmprejmuit	Imobil contestat/ necontestat	Alte observații
Împrejmuit		LOT 2



REGISTRUL CADASTRAL AL IMOBILELOR

ANEXA Nr. 2

UAT Aroneanu
Zonă cooperativizată (Co)


Sector cadastral nr.35

1. DESCRIEREA IMOBILULUI																
DATE TEREN											DATE CONSTRUCȚII					
Identificator teren	Adresă imobil	Număr cadastral	Nr. CF	Suprafața măsurată	Intravilan / extra.(I/E)	Nr. top.	Nr. tarla	Nr. parcelă	Categorie folosință	Suprafață parcelă	Identificator construcție	Cod grupă destinație	Suprafața construită	Nr. niveluri	Nr. CF	Constr. cu acte (DA/NU)
35021	Intravilan, Loc. Aroneanu, UAT. Aroneanu, Jud. Iași; (Tarla: 76, Parcela: 2216/1)		65530	625	I		76	2216/1	A	527						
					E		76	2216/1	A	98						

2. PROPRIETATEA / POSESIA													
Titularul dreptului / posesiei			Proprietar=1 / Posesor=0	Data nașterii / CUI	Domiciliu / Sediu	Cota parte	Identificator entitate asociată	Cotă parte teren UI	Mod de dobândire	Act juridic			Obs. privitoare la proprietar
Nume / Denumire	Inițiala tatălui	Prenume								Tip act	Nr. act / data	Emitent	
PIRU		ADRIAN	1	23.04.1977	Loc. Aroneanu, UAT. Aroneanu, Jud. Iași	73/625	35021		Convenție	act notarial	2184 / 28.09.2018	Anton Gabriela	bun comun
PIRU		OANA ROXANA	1	07.10.1978	Loc. Aroneanu, UAT. Aroneanu, Jud. Iași								
NECULAU		MIHAELA CATALINA	1	02.02.1976	Loc. Aroneanu, UAT. Aroneanu, Jud. Iași	10/625	35021		Convenție	act notarial	210 / 28.01.2019	Anton Gabriela	bp
SOSU		MIHAITA ALEXANDRU	1	09.05.1992	Loc. Aroneanu, UAT. Aroneanu, Jud. Iași	325/625	35021		Convenție	act notarial	10507 / 10.09.2018	VIERIU MOTOC ANCUTA PETRONELA	bp
MOLOCEA		CONSTANTIN	1	29.03.1939	Loc. Aroneanu, UAT. Aroneanu, Jud. Iași	63/625	35021		Convenție	act notarial	1210 / 29.06.2017	Anton Gabriela	bun comun
MOLOCEA		MARIA	1	09.07.1943	Loc. Aroneanu, UAT. Aroneanu, Jud. Iași								
CHIRILA		IONUT	1	09.10.1978	Loc. Aroneanu, UAT. Aroneanu, Jud. Iași	154/625	35021		Convenție	act notarial	CONTRACT DE PARTAJ VOLUNTAR AUT NR 4875 / 13.09.2021	Macovei Raluca Mihaela	

3. SARCINI / DEZMEMBRĂMINTE												
Titular			Data nașterii / CUI	Domiciliu / Sediu	Tipul sarcinii sau al dezmembrămintelor dreptului de proprietate	Cota parte	Identificator entitate asociată	Act juridic			Valoare ipotecă	Tip monedă
Nume / Denumire	Inițiala tatălui	Prenume						Tip act	Nr. act / data	Emitent		
-	-	-	-	-	-	-	-	-	-	-	-	-

4. NOTĂRI, PROCESE, INTERDICȚII			
Tipul notării	Tip act	Nr. act / data	Identificator entitate asociată
Imobil aflat sub incidența art 3 alin (1) din Legea nr 17/2014	act administrativ	4655 / 25.04.1994	35021



5. OBSERVAȚII		
Imobil împrejmuit/ neîmprejmuit	Imobil contestat/ necontestat	Alte observații
Împrejmuit		LOT 1;LOT 1



REGISTRUL CADASTRAL AL IMOBILELOR

ANEXA Nr. 2

UAT Aroneanu
Zonă cooperativizată (Co)

Sector cadastral nr. 35


1. DESCRIEREA IMOBILULUI																
DATE TEREN											DATE CONSTRUCȚII					
Identificator teren	Adresă imobil	Număr cadastral	Nr. CF	Suprafața măsurată	Intravilan / extra.(I/E)	Nr. top.	Nr. tarla	Nr. parcelă	Categorie folosință	Suprafață parcelă	Identificator construcție	Cod grupă destinație	Suprafața construită	Nr. niveluri	Nr. CF	Constr. cu acte (DA/NU)
35022	Intravilan, Loc. Aroneanu, UAT. Aroneanu, Jud. Iași; (Tarla: 76, Parcela: 2216/1; Tarla: 78, Parcela: 2216/1)		65418	834	I		76	2216/1	A	705						
					E		78	2216/1	A	129						

2. PROPRIETATEA / POSESIA													
Titularul dreptului / posesiei			Proprietar=1 / Posesor=0	Data nașterii / CUI	Domiciliu / Sediul	Cota parte	Identificator entitate asociată	Cotă parte teren UI	Mod de dobândire	Act juridic			Obs. privitoare la proprietar
Nume / Denumire	Inițiala tatălui	Prenume								Tip act	Nr. act / data	Emitent	
PIRU		ADRIAN	1	23.04.1977	Loc. Aroneanu, UAT. Aroneanu, Jud. Iași	350/833	35022		Convenție	act notarial	2184 / 28.09.2018	Anton Gabriela	bun comun
PIRU		OANA ROXANA	1	07.10.1978	Loc. Aroneanu, UAT. Aroneanu, Jud. Iași								
NECULAU		MIHAELA CATALINA	1	02.02.1976	Loc. Aroneanu, UAT. Aroneanu, Jud. Iași	80/833	35022		Convenție	act notarial	210 / 28.01.2019	Anton Gabriela	bun propriu
CHIRILA		IONUT	1	09.10.1978	Loc. Aroneanu, UAT. Aroneanu, Jud. Iași	154/833	35022		Convenție	act notarial	4875 / 13.09.2021	Macovei Raluca Mihaela	
MOLOCEA		CONSTANTIN	1	29.03.1939	Loc. Aroneanu, UAT. Aroneanu, Jud. Iași	249/833	35022		Convenție	act notarial	1210 / 29.06.2017	Anton Gabriela	bun comun
MOLOCEA		MARIA	1	09.07.1943	Loc. Aroneanu, UAT. Aroneanu, Jud. Iași								

3. SARCINI / DEZMEMBRĂMINTE													
Titular			Data nașterii / CUI	Domiciliu / Sediul	Tipul sarcinii sau al dezmembrămintelor dreptului de proprietate	Cota parte	Identificator entitate asociată	Act juridic			Valoare ipotecă	Tip monedă	
Nume / Denumire	Inițiala tatălui	Prenume						Tip act	Nr. act / data	Emitent			
-	-	-	-	-	-	-	-	-	-	-	-	-	-

4. NOTĂRI, PROCESE, INTERDICȚII			
Tipul notării	Tip act	Nr. act/ data	Identificator entitate asociată
Imobil aflat sub incidența art 3 alin (1) din Legea nr 17/2014	act administrativ	4655 / 25.04.1994	35022

5. OBSERVAȚII		
Imobil împrejmuit/ neîmprejmuit	Imobil contestat/ necontestat	Alte observații
Împrejmuit		LOT 1; LOT 1



REGISTRUL CADASTRAL AL IMOBILELOR

ANEXA Nr. 2

UAT Aroneanu
Zonă cooperativizată (Co)

Sector cadastral nr. 35

1. DESCRIEREA IMOBILULUI																
DATE TEREN											DATE CONSTRUCȚII					
Identificator teren	Adresă imobil	Număr cadastral	Nr. CF	Suprafața măsurată	Intravilan / extra.(I/E)	Nr. top.	Nr. tarla	Nr. parcelă	Categorie folosință	Suprafață parcelă	Identificator construcție	Cod grupă destinație	Suprafața construită	Nr. niveluri	Nr. CF	Constr. cu acte (DA/NU)
35023	Intravilan, Loc. Rediu Aldei INTRAVILAN EXTINS CONFORM PUG; (Tarla: -, Parcela: -)		64298	1200	I				A	1200	1	CL	97	1	64298-C1	DA

2. PROPRIETATEA / POSESIA															
Titularul dreptului / posesiei			Proprietar=1 / Posesor=0	Data nașterii / CUI	Domiciliu / Sediu	Cota parte	Identificator entitate asociată	Cotă parte teren UI	Mod de dobândire	Act juridic			Obs. privitoare la proprietar		
Nume / Denumire	Inițiala tatălui	Prenume								Tip act	Nr. act / data	Emitent			
SOSU		MIHAI	1	11.02.1969	Loc. Aroneanu, UAT. Aroneanu, Jud. Iași	1/2	35023, C1		Convenție	act notarial	10489 / 10.09.2018	NP Vieru Motoc Ancuta Petronela	bun comun		
SOSU		PETRONELA	1	31.03.1968	Loc. Aroneanu, UAT. Aroneanu, Jud. Iași										
SOSU		GENOVEVA	1	03.06.1944	Loc. Aroneanu, UAT. Aroneanu, Jud. Iași	1/2	35023, C1		Convenție	act notarial	10489 / 10.09.2018	NP Vieru Motoc Ancuta Petronela	bun propriu		

3. SARCINI / DEZMEMBRĂMINTE															
Titular			Data nașterii / CUI	Domiciliu / Sediu	Tipul sarcinii sau al dezmembrămintelor dreptului de proprietate	Cota parte	Identificator entitate asociată	Act juridic			Valoare ipotecă	Tip monedă			
Nume / Denumire	Inițiala tatălui	Prenume						Tip act	Nr. act / data	Emitent					
-	-	-	-	-	-	-	-	-	-	-	-	-	-		

4. NOTĂRI, PROCESE, INTERDICȚII															
Tipul notării						Tip act	Nr. act / data	Emitent	Identificator entitate asociată						
-						-	-	-	-						

5. OBSERVAȚII															
Imobil împrejmuit / neîmprejmuit				Imobil contestat / necontestat				Alte observații							
Împrejmuit															



REGISTRUL CADASTRAL AL IMOBILELOR

ANEXA Nr. 2

UAT Aroneanu
Zonă cooperativizată (Co)

Sector cadastral nr.35

1. DESCRIEREA IMOBILULUI																
DATE TEREN											DATE CONSTRUCȚII					
Identificator teren	Adresă imobil	Număr cadastral	Nr. CF	Suprafața măsurată	Intravilan / extra.(I/E)	Nr. top.	Nr. tarla	Nr. parcelă	Categorie folosință	Suprafață parcelă	Identificator construcție	Cod grupă destinație	Suprafața construită	Nr. niveluri	Nr. CF	Constr. cu acte (DA/NU)
35024	Extravilan, UAT. Aroneanu, Jud. Iași; (Tarla: 78/1, Parcela: 2216/1/8)		63664	14785	E		78/1	2216/1/8	A	14785						

2. PROPRIETATEA / POSESIA													
Titularul dreptului / posesiei			Proprietar=1 / Posesor=0	Data nașterii / CUI	Domiciliu / Sediul	Cota parte	Identificator entitate asociată	Cotă parte teren UI	Mod de dobândire	Act juridic			Obs. privitoare la proprietar
Nume / Denumire	Inițiala tatălui	Prenume								Tip act	Nr. act / data	Emitent	
CUVULIUC		MIHAI	1	20.11.1952	Jud: Neidentifica	1/1	35024		Convenție	act notarial	contract de partaj aut 1354 / 03.07.2012	FROST EDOARDO LEVINOS	bun propriu

3. SARCINI / DEZMEMBRĂMINTE												
Titular			Data nașterii / CUI	Domiciliu / Sediul	Tipul sarcinii sau al dezmembrămintelor dreptului de proprietate	Cota parte	Identificator entitate asociată	Act juridic			Valoare ipotecă	Tip monedă
Nume / Denumire	Inițiala tatălui	Prenume						Tip act	Nr. act / data	Emitent		
-	-	-	-	-	-	-	-	-	-	-	-	-

4. NOTĂRI, PROCESE, INTERDICȚII				
Tipul notării	Tip act	Nr. act / data	Emitent	Identificator entitate asociată
Imobil aflat sub incidența art.3 alin.(1) din Legea 17/2014	act normativ	17 / 07.03.2014	Parlamentul Romaniei	35024

5. OBSERVAȚII		
Imobil împrejmuit / neîmprejmuit	Imobil contestat / necontestat	Alte observații
Împrejmuit		



REGISTRUL CADASTRAL AL IMOBILELOR

ANEXA Nr. 2

UAT Aroneanu
Zonă cooperativizată (Co)

Sector cadastral nr. 35

1. DESCRIEREA IMOBILULUI																
DATE TEREN											DATE CONSTRUCȚII					
Identificator teren	Adresă imobil	Număr cadastral	Nr. CF	Suprafața măsurată	Intravilan / extra.(I/E)	Nr. top.	Nr. tarla	Nr. parcelă	Categorie folosință	Suprafață parcelă	Identificator construcție	Cod grupă destinație	Suprafața construită	Nr. niveluri	Nr. CF	Constr. cu acte (DA/NU)
35025	Intravilan, Loc. Aroneanu, UAT. Aroneanu, Jud. Iași; (Tarla: 76, Parcela: 2216/1)		66153	522	I		76	2216/1	A	192						
					E		76	2216/1	A	330						

2. PROPRIETATEA / POSESIA															
Titularul dreptului / posesiei			Proprietar=1 / Posesor=0	Data nașterii / CUI	Domiciliu / Sediul	Cota parte	Identificator entitate asociată	Cotă parte teren UI	Mod de dobândire	Act juridic			Obs. privitoare la proprietar		
Nume / Denumire	Inițiala tatălui	Prenume								Tip act	Nr. act / data	Emitent			
MOLOCEA		MARIA	1	09.07.1943	Loc. Aroneanu, UAT. Aroneanu, Jud. Iași	1/1	35025		Convenție	act notarial	1210 / 29.06.2017	Anton Gabriela	bun comun		
MOLOCEA		CONSTANTIN	1	29.03.1939	Loc. Aroneanu, UAT. Aroneanu, Jud. Iași										

3. SARCINI / DEZMEMBRĂMINTE															
Titular			Data nașterii / CUI	Domiciliu / Sediul	Tipul sarcinii sau al dezmembrămintelor dreptului de proprietate	Cota parte	Identificator entitate asociată	Act juridic			Valoare ipotecă	Tip monedă			
Nume / Denumire	Inițiala tatălui	Prenume						Tip act	Nr. act / data	Emitent					
-	-	-	-	-	-	-	-	-	-	-	-	-	-		

4. NOTĂRI, PROCESE, INTERDICȚII															
Tipul notării						Tip act	Nr. act/ data	Emitent	Identificator entitate asociată						
Imobil aflat sub incidența art 3 alin (1) din Legea nr 17/2014 - MOLOCEA MARIA, MOLOCEA CONSTANTIN						act administrativ	172266 / 03.10.2019	OCPI IASI	35025						

5. OBSERVAȚII															
Imobil împrejmuit/ neîmprejmuit				Imobil contestat/ necontestat				Alte observații							
Împrejmuit								LOT 1: LOT 1							



REGISTRUL CADASTRAL AL IMOBILELOR

ANEXA Nr. 2

UAT Aroneanu
Zonă cooperativizată (Co)

Sector cadastral nr.35

1. DESCRIEREA IMOBILULUI																
DATE TEREN											DATE CONSTRUCȚII					
Identificator teren	Adresă imobil	Număr cadastral	Nr. CF	Suprafața măsurată	Intravilan / extra.(I/E)	Nr. top.	Nr. tarla	Nr. parcelă	Categorie folosință	Suprafață parcelă	Identificator construcție	Cod grupă destinație	Suprafața construită	Nr. niveluri	Nr. CF	Constr. cu acte (DA/NU)
35026	Intravilan, Loc. Rediu Aldei, UAT. Aroneanu, Jud. Iași; (Tarla: 76, Parcela: -)		64299	1000	I		76		CC	122	1	CL	59	1	64299-C1	DA
					I		76		A	878						

2. PROPRIETATEA / POSESIA															
Titularul dreptului / posesiei			Proprietar=1 / Posesor=0	Data nașterii / CUI	Domiciliu / Sediul	Cota parte	Identificator entitate asociată	Cotă parte teren UI	Mod de dobândire	Act juridic			Obs. privitoare la proprietar		
Nume / Denumire	Inițiala tatălui	Prenume								Tip act	Nr. act / data	Emitent			
PIRU		ADRIAN	1	23.04.1977	Loc. Aroneanu, UAT. Aroneanu, Jud. Iași	1/1	35026, C1		Convenție	act notarial	2184 / 28.09.2018	Anton Gabriela			
PIRU		OANA ROXANA	1	07.10.1978	Loc. Aroneanu, UAT. Aroneanu, Jud. Iași								bun comun		

3. SARCINI / DEZMEMBRĂMINTE															
Titular			Data nașterii / CUI	Domiciliu / Sediul	Tipul sarcinii sau al dezmembrămintelor dreptului de proprietate	Cota parte	Identificator entitate asociată	Act juridic			Valoare ipotecă	Tip monedă			
Nume / Denumire	Inițiala tatălui	Prenume						Tip act	Nr. act / data	Emitent					
-	-	-	-	-	-	-	-	-	-	-	-	-	-		

4. NOTĂRI, PROCESE, INTERDICȚII															
Tipul notării						Tip act	Nr. act / data	Emitent	Identificator entitate asociată						
-						-	-	-	-						

5. OBSERVAȚII															
Imobil împrejmuit / neîmprejmuit				Imobil contestat / necontestat				Alte observații							
Împrejmuit															



REGISTRUL CADASTRAL AL IMOBILELOR

ANEXA Nr. 2

UAT Aroneanu
Zonă cooperativizată (Co)

Sector cadastral nr.35

1. DESCRIEREA IMOBILULUI																
DATE TEREN											DATE CONSTRUCȚII					
Identificator teren	Adresă imobil	Număr cadastral	Nr. CF	Suprafața măsurată	Intravilan / extra.(I/E)	Nr. top.	Nr. tarla	Nr. parcelă	Categorie folosință	Suprafață parcelă	Identificator construcție	Cod grupă destinație	Suprafața construită	Nr. niveluri	Nr. CF	Constr. cu acte (DA/NU)
35027	Extravilan, UAT. Aroneanu, Jud. Iași; (Tarla: 76, Parcela: 2216/1)		65846	2000	E		76	2216/1	A	2000						

2. PROPRIETATEA / POSESIA													
Titularul dreptului / posesiei			Proprietar=1 / Posesor=0	Data nașterii / CUI	Domiciliu / Sediul	Cota parte	Identificator entitate asociată	Cotă parte teren UI	Mod de dobândire	Act juridic			Obs. privitoare la proprietar
Nume / Denumire	Inițiala tatălui	Prenume								Tip act	Nr. act / data	Emitent	
NECULAU		MIHAELA CATALINA	1	02.02.1976	Loc. Aroneanu, UAT. Aroneanu, Jud. Iași	1/1	35027		Convenție	act notarial	210 / 28.01.2019	Anton Gabriela	bun propriu

3. SARCINI / DEZMEMBRĂMINTE												
Titular			Data nașterii / CUI	Domiciliu / Sediul	Tipul sarcinii sau al dezmembrămintelor dreptului de proprietate	Cota parte	Identificator entitate asociată	Act juridic			Valoare ipotecă	Tip monedă
Nume / Denumire	Inițiala tatălui	Prenume						Tip act	Nr. act / data	Emitent		
-	-	-	-	-	-	-	-	-	-	-	-	-

4. NOTĂRI, PROCESE, INTERDICȚII				
Tipul notării	Tip act	Nr. act/ data	Emitent	Identificator entitate asociată
Imobil aflat sub incidența art 3 alin (1) din Legea nr 17/2014	act administrativ	4655 / 25.04.1994	CJPSPAT	35027

5. OBSERVAȚII		
Imobil împrejmuit/ neîmprejmuit	Imobil contestat/ necontestat	Alte observații
Împrejmuit		LOT 2



REGISTRUL CADASTRAL AL IMOBILELOR

ANEXA Nr. 2

UAT Aroneanu
Zonă cooperativizată (Co)

Sector cadastral nr.35

1. DESCRIEREA IMOBILULUI																
DATE TEREN											DATE CONSTRUCȚII					
Identificator teren	Adresă imobil	Număr cadastral	Nr. CF	Suprafața măsurată	Intravilan / extra.(I/E)	Nr. top.	Nr. tarla	Nr. parcelă	Categorie folosință	Suprafață parcelă	Identificator construcție	Cod grupă destinație	Suprafața construită	Nr. niveluri	Nr. CF	Constr. cu acte (DA/NU)
35028	Extravilan, UAT. Aroneanu, Jud. Iași; (Tarla: -, Parcela: -)			1286	E				A	1286						

2. PROPRIETATEA / POSESIA													
Titularul dreptului / posesiei			Proprietar=1 / Posesor=0	Data nașterii / CUI	Domiciliu / Sediul	Cota parte	Identificator entitate asociată	Cotă parte teren UI	Mod de dobândire	Act juridic			Obs. privitoare la proprietar
Nume / Denumire	Inițiala tatălui	Prenume								Tip act	Nr. act / data	Emitent	
UAT ARONEANU			1	999999999999999	Loc. Aroneanu, UAT. Aroneanu, Jud. Iași	1/1	35028		Lege	act normativ	7 / 13.03.1996	PARLAMENTUL ROMANIEI	PROPRIETAR NEIDENTIFICAT

3. SARCINI / DEZMEMBRĂMINTE												
Titular			Data nașterii / CUI	Domiciliu / Sediul	Tipul sarcinii sau al dezmembrămintelor dreptului de proprietate	Cota parte	Identificator entitate asociată	Act juridic			Valoare ipotecă	Tip monedă
Nume / Denumire	Inițiala tatălui	Prenume						Tip act	Nr. act / data	Emitent		
-	-	-	-	-	-	-	-	-	-	-	-	-

4. NOTĂRI, PROCESE, INTERDICȚII				
Tipul notării	Tip act	Nr. act / data	Emitent	Identificator entitate asociată
-	-	-	-	-

5. OBSERVAȚII		
Imobil împrejmuit / neîmprejmuit	Imobil contestat / necontestat	Alte observații
Neîmprejmuit		



REGISTRUL CADASTRAL AL IMOBILELOR

ANEXA Nr. 2

UAT Aroneanu
Zonă cooperativizată (Co)

Sector cadastral nr.35

1. DESCRIEREA IMOBILULUI											DATE CONSTRUCȚII					
DATE TEREN											DATE CONSTRUCȚII					
Identificator teren	Adresă imobil	Număr cadastral	Nr. CF	Suprafața măsurată	Intravilan / extra.(I/E)	Nr. top.	Nr. tarla	Nr. parcelă	Categorie folosință	Suprafață parcelă	Identificator construcție	Cod grupă destinație	Suprafața construită	Nr. niveluri	Nr. CF	Constr. cu acte (DA/NU)
35029	Extravilan, UAT. Aroneanu, Jud. Iași; (Tarla: 78, Parcela: -)		65822	578	E		78		A	578	1	CA	62	1	65822-C1	DA

2. PROPRIETATEA / POSESIA													
Titularul dreptului / posesiei			Proprietar=1 / Posesor=0	Data nașterii / CUI	Domiciliu / Sediu	Cota parte	Identificator entitate asociată	Cotă parte teren UI	Mod de dobândire	Act juridic			Obs. privitoare la proprietar
Nume / Denumire	Inițiala tatălui	Prenume								Tip act	Nr. act / data	Emitent	
MOLOCEA		CONSTANTIN	1	29.03.1939	Loc. Aroneanu, UAT. Aroneanu, Jud. Iași	20261/25151	35029		Convenție	act notarial	1808 / 27.08.2002	BNP CUBASA	
MOLOCEA		MARIA	1	09.07.1943	Loc. Aroneanu, UAT. Aroneanu, Jud. Iași								bun comun
MOLOCEA		CONSTANTIN	1	29.03.1939	Loc. Aroneanu, UAT. Aroneanu, Jud. Iași	4890/25151	35029		Convenție	act notarial	39 / 07.01.2010	BNP CUBASA CARMEN	
MOLOCEA		MARIA	1	09.07.1943	Loc. Aroneanu, UAT. Aroneanu, Jud. Iași								bun comun
MOLOCEA		CONSTANTIN	1	29.03.1939	Loc. Aroneanu, UAT. Aroneanu, Jud. Iași	1/1	C1		Construire	act administrativ	2059 / 04.03.2021	PRIMARIA ARONEANU	bun propriu

3. SARCINI / DEZMEMBRĂMINTE												
Titular			Data nașterii / CUI	Domiciliu / Sediu	Tipul sarcinii sau al dezmembrămintelor dreptului de proprietate	Cota parte	Identificator entitate asociată	Act juridic			Valoare ipotecă	Tip monedă
Nume / Denumire	Inițiala tatălui	Prenume						Tip act	Nr. act / data	Emitent		
-	-	-	-	-	-	-	-	-	-	-	-	-

4. NOTĂRI, PROCESE, INTERDICȚII				
Tipul notării	Tip act	Nr. act / data	Emitent	Identificator entitate asociată
Imobil aflat sub incidența art 3 al (1) din Legea 17/2014	act administrativ	70933 / 20.05.2015	OCPI IASI	35029

5. OBSERVAȚII		
Imobil împrejmuit / neîmprejmuit	Imobil contestat / necontestat	Alte observații
Neîmprejmuit		



REGISTRUL CADASTRAL AL IMOBILELOR

ANEXA Nr. 2

UAT Aroneanu
Zonă cooperativizată (Co)

Sector cadastral nr.35

1. DESCRIEREA IMOBILULUI																
DATE TEREN											DATE CONSTRUCȚII					
Identificator teren	Adresă imobil	Număr cadastral	Nr. CF	Suprafața măsurată	Intravilan / extra.(I/E)	Nr. top.	Nr. tarla	Nr. parcelă	Categorie folosință	Suprafață parcelă	Identificator construcție	Cod grupă destinație	Suprafața construită	Nr. niveluri	Nr. CF	Constr. cu acte (DA/NU)
35030	Intravilan, Loc. Rediu Aldei, UAT. Aroneanu, Jud. Iași; (Tarla: 78, Parcela: 1)		60662	4440	I		78	1	A	4440	1	CA	63	1	60662-C1	DA
											2	CA	43	1	60662-C2	NU

2. PROPRIETATEA / POSESIA													
Titularul dreptului / posesiei			Proprietar=1 / Posesor=0	Data nașterii / CUI	Domiciliu / Sediul	Cota parte	Identificator entitate asociată	Cotă parte teren UI	Mod de dobândire	Act juridic			Obs. privitoare la proprietar
Nume / Denumire	Inițiala tatălui	Prenume								Tip act	Nr. act / data	Emitent	
CIUBOTARIU		IUSTIN	1		Loc. Aroneanu, UAT. Aroneanu, Jud. Iași	1/2	35030, C1		Convenție	act notarial	1989 / 18.09.2013	NP Dublea Andreea	Lipsa CNP
CIUBOTARIU		ALEXANDRU	1		Loc. Aroneanu, UAT. Aroneanu, Jud. Iași								Lipsa CNP
CIUBOTARIU		ALEXANDRU	1		Loc. Aroneanu, UAT. Aroneanu, Jud. Iași	1/2	35030, C1		Convenție	act notarial	1989 / 18.09.2013	NP Dublea Andreea	Lipsa CNP

3. SARCINI / DEZMEMBRĂMINTE												
Titular			Data nașterii / CUI	Domiciliu / Sediul	Tipul sarcinii sau al dezmembrămintelor dreptului de proprietate	Cota parte	Identificator entitate asociată	Act juridic			Valoare ipotecă	Tip monedă
Nume / Denumire	Inițiala tatălui	Prenume						Tip act	Nr. act / data	Emitent		
-	-	-	-	-	-	-	-	-	-	-	-	-

4. NOTĂRI, PROCESE, INTERDICȚII				
Tipul notării	Tip act	Nr. act / data	Emitent	Identificator entitate asociată
-	-	-	-	-

5. OBSERVAȚII		
Imobil împrejmuit / neîmprejmuit	Imobil contestat / necontestat	Alte observații
Împrejmuit		INTRAVILAN PUG



REGISTRUL CADASTRAL AL IMOBILELOR

ANEXA Nr. 2

UAT Aroneanu
Zonă cooperativizată (Co)

Sector cadastral nr.35

1. DESCRIEREA IMOBILULUI																
DATE TEREN											DATE CONSTRUCȚII					
Identificator teren	Adresă imobil	Număr cadastral	Nr. CF	Suprafața măsurată	Intravilan / extra.(I/E)	Nr. top.	Nr. tarla	Nr. parcelă	Categorie folosință	Suprafață parcelă	Identificator construcție	Cod grupă destinație	Suprafața construită	Nr. niveluri	Nr. CF	Constr. cu acte (DA/NU)
35031	Extravilan, UAT. Aroneanu, Jud. Iași; (Tarla: 78, Parcela: -)		65390	2000	E		78		A	2000						

2. PROPRIETATEA / POSESIA													
Titularul dreptului / posesiei			Proprietar=1 / Posesor=0	Data nașterii / CUI	Domiciliu / Sediu	Cota parte	Identificator entitate asociată	Cotă parte teren UI	Mod de dobândire	Act juridic			Obs. privitoare la proprietar
Nume / Denumire	Inițiala tatălui	Prenume								Tip act	Nr. act / data	Emitent	
CHIRILA		IONUT	1	09.10.1978	Loc. Aroneanu, UAT. Aroneanu, Jud. Iași	1/1	35031		Convenție	act notarial	CONTRACT DE PARTAJ VOLUNTAR AUT NR 4875 / 13.09.2021	Macovei Raluca Mihaela	

3. SARCINI / DEZMEMBRĂMINTE												
Titular			Data nașterii / CUI	Domiciliu / Sediu	Tipul sarcinii sau al dezmembrămintelor dreptului de proprietate	Cota parte	Identificator entitate asociată	Act juridic			Valoare ipotecă	Tip monedă
Nume / Denumire	Inițiala tatălui	Prenume						Tip act	Nr. act / data	Emitent		
-	-	-	-	-	-	-	-	-	-	-	-	-

4. NOTĂRI, PROCESE, INTERDICȚII				
Tipul notării	Tip act	Nr. act/ data	Emitent	Identificator entitate asociată
Imobil aflat sub incidenta art 3 al (1) din Legea 17/2014	act notarial	2397 / 14.11.2017	Anton Gabriela	35031

5. OBSERVAȚII		
Imobil împrejmuit/ neîmprejmuit	Imobil contestat/ necontestat	Alte observații
Neîmprejmuit		LOT 1



REGISTRUL CADASTRAL AL IMOBILELOR

ANEXA Nr. 2

UAT Aroneanu
Zonă cooperativizată (Co)


Sector cadastral nr.35

1. DESCRIEREA IMOBILULUI																
DATE TEREN											DATE CONSTRUCȚII					
Identificator teren	Adresă imobil	Număr cadastral	Nr. CF	Suprafața măsurată	Intravilan / extra.(I/E)	Nr. top.	Nr. tarla	Nr. parcelă	Categorie folosință	Suprafață parcelă	Identificator construcție	Cod grupă destinație	Suprafața construită	Nr. niveluri	Nr. CF	Constr. cu acte (DA/NU)
35032	Intravilan, Loc. Rediu Aldei INTRAVILAN SAT REDIU ALDEI CONFORM PUG = EXTRAVILAN; (Tarla: 78, Parcela: -)		65823	923	I		78		A	408						
					E		78		A	515						

2. PROPRIETATEA / POSESIA															
Titularul dreptului / posesiei			Proprietar=1 / Posesor=0	Data nașterii / CUI	Domiciliu / Sediul	Cota parte	Identificator entitate asociată	Cotă parte teren UI	Mod de dobândire	Act juridic			Obs. privitoare la proprietar		
Nume / Denumire	Inițiala tatălui	Prenume								Tip act	Nr. act / data	Emitent			
MOLOCEA		CONSTANTIN	1	29.03.1939	Romania, Jud. IASI, Loc. Iasi, Str. TROFEELOR, Nr. Postal 4B	20261/25151	35032		Convenție	act notarial	1808 / 27.08.2002	BNP CUBASA			
MOLOCEA		MARIA	1	09.07.1943	Jud: Neidentifica								bun comun		
MOLOCEA		CONSTANTIN	1	29.03.1939	Romania, Jud. IASI, Loc. Iasi, Str. TROFEELOR, Nr. Postal 4B	4890/25151	35032		Convenție	act notarial	39 / 07.01.2010	BNP CUBASA CARMEN			
MOLOCEA		MARIA	1	09.07.1943	Jud: Neidentifica								bun comun		

3. SARCINI / DEZMEMBRĂMINTE															
Titular			Data nașterii / CUI	Domiciliu / Sediul	Tipul sarcinii sau al dezmembrămintelor dreptului de proprietate	Cota parte	Identificator entitate asociată	Act juridic			Valoare ipotecă	Tip monedă			
Nume / Denumire	Inițiala tatălui	Prenume						Tip act	Nr. act / data	Emitent					
-	-	-	-	-	-	-	-	-	-	-	-	-	-		

4. NOTĂRI, PROCESE, INTERDICȚII															
Tipul notării						Tip act	Nr. act / data	Emitent	Identificator entitate asociată						
Se infiinteaza cartea funciara 65823 a imobilului cu numarul cadastral 65823/Aroneanu, rezultat din dezmembrarea imobilului cu numarul cadastral 65389 in scris in cartea funciara 65389;						act notarial	act de dezlipire aut. sub nr. 2612 / 29.11.2018	Anton Gabriela	35032						
Se infiinteaza cartea funciara 65389 a imobilului cu numarul cadastral 65389/Aroneanu, rezultat din dezmembrarea imobilului cu numarul cadastral 64636 in scris in cartea funciara 64636;						act notarial	1843 / 01.09.2017	Anton Gabriela	35032						
Se infiinteaza cartea funciara 64636 a imobilului cu numarul cadastral 64636/Aroneanu, rezultat din dezmembrarea imobilului cu numarul cadastral 60663 in scris in cartea funciara 60663;						act notarial	act de dezlipire aut.sub nr.692 / 05.06.2015	BNP CUBASA CARMEN	35032						
Se infiinteaza cartea funciara 60663 a imobilului cu numarul cadastral 60663/Aroneanu, rezultat din dezmembrarea imobilului cu numarul cadastral 60402 in scris in cartea funciara 60402;						act notarial	act de dezmembrare aut sub nr 1696 / 12.10.2011	NP CUBASA CARMEN	35032						



4. NOTĂRI, PROCESE, INTERDICȚII

Tipul notării	Tip act	Nr. act/ data	Emitent	Identificator entitate asociată
Se infiinteaza cartea funciara 60402 a imobilului cu numarul cadastral 60402/Aroneanu , rezultat din alipirea urmatoarelor imobile:~-nr.cad.381 (id electronic 60349) din cf.242 (id electronic 60349) care se sisteaza;~-nr.cad.60230 din cf.60230 care se sisteaza;	act notarial	-act de alipire aut. sub nr. 573 / 09.04.2010	BNP CUBASA CARMEN	35032
actualizare date cadastrale cu privire la imobilul descris	act administrativ	documentatie cadastrala vizata sub nr. 18983 / 17.03.2010	OCPI IASI	35032
intabulare constructie	act administrativ	autorizatie de construire nr 18 / 20.11.2003	PRIMARIA ARONEANU	35032
Imobil aflat sub incidenta art 3 al (1) din Legea 17/2014	act administrativ	referat de admitere nr 70933 / 20.05.2015	OCPI IASI	35032
se noteaza propunerea referatului de admitere a dezmembrarii	act administrativ	97504 / 06.07.2017	OCPI IASI	35032

5. OBSERVAȚII

Imobil împrejmuit/ neîmprejmuit	Imobil contestat/ necontestat	Alte observații
Neîmprejmuit		LOT 2(PARTIAL EXTRAVILAN)



REGISTRUL CADASTRAL AL IMOBILELOR

ANEXA Nr. 2

UAT Aroneanu
Zonă cooperativizată (Co)

Sector cadastral nr. 35

1. DESCRIEREA IMOBILULUI																
DATE TEREN											DATE CONSTRUCȚII					
Identificator teren	Adresă imobil	Număr cadastral	Nr. CF	Suprafața măsurată	Intravilan / extra.(I/E)	Nr. top.	Nr. tarla	Nr. parcelă	Categorie folosință	Suprafață parcelă	Identificator construcție	Cod grupă destinație	Suprafața construită	Nr. niveluri	Nr. CF	Constr. cu acte (DA/NU)
35033	Extravilan, UAT. Aroneanu, Jud. Iași; (Tarla: 76, Parcela: 2216/1)		65847	5096	E		76	2216/1	A	5096						

2. PROPRIETATEA / POSESIA															
Titularul dreptului / posesiei			Proprietar=1 / Posesor=0	Data nașterii / CUI	Domiciliu / Sediu	Cota parte	Identificator entitate asociată	Cotă parte teren UI	Mod de dobândire	Act juridic			Obs. privitoare la proprietar		
Nume / Denumire	Inițiala tatălui	Prenume								Tip act	Nr. act / data	Emitent			
MOLOCEA		MARIA	1	09.07.1943	Loc. Aroneanu, UAT. Aroneanu, Jud. Iași	1/1	35033		Convenție	act notarial	1210 / 29.06.2017	Anton Gabriela	bun comun		
MOLOCEA		CONSTANTIN	1	29.03.1939	Loc. Aroneanu, UAT. Aroneanu, Jud. Iași										

3. SARCINI / DEZMEMBRĂMINTE															
Titular			Data nașterii / CUI	Domiciliu / Sediu	Tipul sarcinii sau al dezmembrămintelor dreptului de proprietate	Cota parte	Identificator entitate asociată	Act juridic			Valoare ipotecă	Tip monedă			
Nume / Denumire	Inițiala tatălui	Prenume						Tip act	Nr. act / data	Emitent					
-	-	-	-	-	-	-	-	-	-	-	-	-	-		

4. NOTĂRI, PROCESE, INTERDICȚII															
Tipul notării						Tip act	Nr. act/ data	Emitent	Identificator entitate asociată						
Imobil aflat sub incidența art 3 alin (1) din Legea nr 17/2014						act administrativ	4655 / 25.04.1994	CJPSPDAT	35033						

5. OBSERVAȚII															
Imobil împrejmuit/ neîmprejmuit				Imobil contestat/ necontestat				Alte observații							
Împrejmuit								LOT 3							



REGISTRUL CADASTRAL AL IMOBILELOR

ANEXA Nr. 2

UAT Aroneanu
Zonă cooperativizată (Co)

Sector cadastral nr.35

1. DESCRIEREA IMOBILULUI																
DATE TEREN											DATE CONSTRUCȚII					
Identificator teren	Adresă imobil	Număr cadastral	Nr. CF	Suprafața măsurată	Intravilan / extra.(I/E)	Nr. top.	Nr. tarla	Nr. parcelă	Categorie folosință	Suprafață parcelă	Identificator construcție	Cod grupă destinație	Suprafața construită	Nr. niveluri	Nr. CF	Constr. cu acte (DA/NU)
35034	Extravilan, UAT. Aroneanu, Jud. Iași; (Tarla: 78, Parcela: 1)		64635	15000	E		78	1	A	15000	1	CA	184	1	64635-C1	NU
											2	CA	154	1	64635-C2	NU
											3	CA	7	1	64635-C3	NU
											4	CA	6	1	64635-C4	NU

2. PROPRIETATEA / POSESIA													
Titularul dreptului / posesiei			Proprietar=1 / Posesor=0	Data nașterii / CUI	Domiciliu / Sediu	Cota parte	Identificator entitate asociată	Cotă parte teren UI	Mod de dobândire	Act juridic			Obs. privitoare la proprietar
Nume / Denumire	Inițiala tatălui	Prenume								Tip act	Nr. act / data	Emitent	
JELEA		ALEXANDRA RALUCA	1	19.02.1997	Loc. Aroneanu, UAT. Aroneanu, Jud. Iași	1/1	35034		Convenție	act notarial	971 / 24.07.2015	BIN CUBASA CARMEN	bun propriu

3. SARCINI / DEZMEMBRĂMINTE												
Titular			Data nașterii / CUI	Domiciliu / Sediu	Tipul sarcinii sau al dezmembrămintelor dreptului de proprietate	Cota parte	Identificator entitate asociată	Act juridic			Valoare ipotecă	Tip monedă
Nume / Denumire	Inițiala tatălui	Prenume						Tip act	Nr. act / data	Emitent		
-	-	-	-	-	-	-	-	-	-	-	-	-

4. NOTĂRI, PROCESE, INTERDICȚII				
Tipul notării	Tip act	Nr. act / data	Emitent	Identificator entitate asociată
Imobil aflat sub incidența art 3 al (1) din Legea 17/2014	act administrativ	referat de admitere nr 70933 / 20.05.2015	OCPI IASI	35034

5. OBSERVAȚII		
Imobil împrejmuit / neîmprejmuit	Imobil contestat / necontestat	Alte observații
Neîmprejmuit		



REGISTRUL CADASTRAL AL IMOBILELOR

ANEXA Nr. 2

UAT Aroneanu
Zonă cooperativizată (Co)

Sector cadastral nr.35

1. DESCRIEREA IMOBILULUI																
DATE TEREN											DATE CONSTRUCȚII					
Identificator teren	Adresă imobil	Număr cadastral	Nr. CF	Suprafața măsurată	Intravilan / extra.(I/E)	Nr. top.	Nr. tarla	Nr. parcelă	Categorie folosință	Suprafață parcelă	Identificator construcție	Cod grupă destinație	Suprafața construită	Nr. niveluri	Nr. CF	Constr. cu acte (DA/NU)
35035	Intravilan, Loc. Rediu Aldei INTRAVILAN CONFORM PUG(PARTIAL EXTRAVILAN); (Tarla: 76, Parcela: 2216/16)			5700	E		76	2216/16	A	4015						
					I		76	2216/16	A	1685						

2. PROPRIETATEA / POSESIA													
Titularul dreptului / posesiei			Proprietar=1 / Posesor=0	Data nașterii / CUI	Domiciliu / Sediul	Cota parte	Identificator entitate asociată	Cotă parte teren UI	Mod de dobândire	Act juridic			Obs. privitoare la proprietar
Nume / Denumire	Inițiala tatălui	Prenume								Tip act	Nr. act / data	Emitent	
COBZARU		ALEXANDRU	1		Loc. Aroneanu, UAT. Aroneanu, Jud. Iași	1/1	35035		Reconstituire	act administrativ	4726 / 20.07.1994	CJPSDPAT IASI	Lipsa CNP

3. SARCINI / DEZMEMBRĂMINTE													
Titular			Data nașterii / CUI	Domiciliu / Sediul	Tipul sarcinii sau al dezmembrămintelor dreptului de proprietate	Cota parte	Identificator entitate asociată	Act juridic			Valoare ipotecă	Tip monedă	
Nume / Denumire	Inițiala tatălui	Prenume						Tip act	Nr. act / data	Emitent			
-	-	-	-	-	-	-	-	-	-	-	-	-	-

4. NOTĂRI, PROCESE, INTERDICȚII				
Tipul notării	Tip act	Nr. act / data	Emitent	Identificator entitate asociată
-	-	-	-	-

5. OBSERVAȚII		
Imobil împrejmuit/ neîmprejmuit	Imobil contestat/ necontestat	Alte observații
Neîmprejmuit		



REGISTRUL CADASTRAL AL IMOBILELOR

ANEXA Nr. 2

UAT Aroneanu
Zonă cooperativizată (Co)

Sector cadastral nr.35

1. DESCRIEREA IMOBILULUI																
DATE TEREN											DATE CONSTRUCȚII					
Identificator teren	Adresă imobil	Număr cadastral	Nr. CF	Suprafața măsurată	Intravilan / extra.(I/E)	Nr. top.	Nr. tarla	Nr. parcelă	Categorie folosință	Suprafață parcelă	Identificator construcție	Cod grupă destinație	Suprafața construită	Nr. niveluri	Nr. CF	Constr. cu acte (DA/NU)
35036	Intravilan, Loc. Aroneanu INTRAVILAN CONFORM PUG (PARTIAL EXTRAVILAN); (Tarla: 76, Parcela: 2216/1/12)			12300	I		76	2216/1/12	A	3424						
					E		76	2216/1/12	A	8876						

2. PROPRIETATEA / POSESIA													
Titularul dreptului / posesiei			Proprietar=1 / Posesor=0	Data nașterii / CUI	Domiciliu / Sediul	Cota parte	Identificator entitate asociată	Cotă parte teren UI	Mod de dobândire	Act juridic			Obs. privitoare la proprietar
Nume / Denumire	Inițiala tatălui	Prenume								Tip act	Nr. act / data	Emitent	
BUTNARU		JAN	1		Loc. Aroneanu, UAT. Aroneanu, Jud. Iași	1/1	35036		Reconstituire	act administrativ	4651 / 25.04.1994	CJPSDPAT IASI	Lipsa CNP

3. SARCINI / DEZMEMBRĂMINTE													
Titular			Data nașterii / CUI	Domiciliu / Sediul	Tipul sarcinii sau al dezmembrămintelor dreptului de proprietate	Cota parte	Identificator entitate asociată	Act juridic			Valoare ipotecă	Tip monedă	
Nume / Denumire	Inițiala tatălui	Prenume						Tip act	Nr. act / data	Emitent			
-	-	-	-	-	-	-	-	-	-	-	-	-	-

4. NOTĂRI, PROCESE, INTERDICȚII				
Tipul notării	Tip act	Nr. act / data	Emitent	Identificator entitate asociată
-	-	-	-	-

5. OBSERVAȚII		
Imobil împrejmuit/ neîmprejmuit	Imobil contestat/ necontestat	Alte observații
Neîmprejmuit		



REGISTRUL CADASTRAL AL IMOBILELOR

ANEXA Nr. 2

UAT Aroneanu
Zonă cooperativizată (Co)

Sector cadastral nr.35

1. DESCRIEREA IMOBILULUI																
DATE TEREN											DATE CONSTRUCȚII					
Identificator teren	Adresă imobil	Număr cadastral	Nr. CF	Suprafața măsurată	Intravilan / extra.(I/E)	Nr. top.	Nr. tarla	Nr. parcelă	Categorie folosință	Suprafață parcelă	Identificator construcție	Cod grupă destinație	Suprafața construită	Nr. niveluri	Nr. CF	Constr. cu acte (DA/NU)
35037	Intravilan, Loc. Aroneanu INTRAVILAN CONFORM PUG (PARTIAL EXTRAVILAN); (Tarla: 76, Parcela: 2216/1)			12500	I		76	2216/1	A	3183						
					E		76	2216/1	A	9317						

2. PROPRIETATEA / POSESIA													
Titularul dreptului / posesiei			Proprietar=1 / Posesor=0	Data nașterii / CUI	Domiciliu / Sediul	Cota parte	Identificator entitate asociată	Cotă parte teren UI	Mod de dobândire	Act juridic			Obs. privitoare la proprietar
Nume / Denumire	Inițiala tatălui	Prenume								Tip act	Nr. act / data	Emitent	
RO ȘU		VICTORIA	1		Loc. Aroneanu, UAT. Aroneanu, Jud. Iași	1/1	35037		Reconstituire	act administrativ	4653 / 25.04.1994	CJPSDPAT IASI	Lipsa CNP

3. SARCINI / DEZMEMBRĂMINTE													
Titular			Data nașterii / CUI	Domiciliu / Sediul	Tipul sarcinii sau al dezmembrămintelor dreptului de proprietate	Cota parte	Identificator entitate asociată	Act juridic			Valoare ipotecă	Tip monedă	
Nume / Denumire	Inițiala tatălui	Prenume						Tip act	Nr. act / data	Emitent			
-	-	-	-	-	-	-	-	-	-	-	-	-	-

4. NOTĂRI, PROCESE, INTERDICȚII				
Tipul notării	Tip act	Nr. act / data	Emitent	Identificator entitate asociată
-	-	-	-	-

5. OBSERVAȚII		
Imobil împrejmuit/ neîmprejmuit	Imobil contestat/ necontestat	Alte observații
Neîmprejmuit		



REGISTRUL CADASTRAL AL IMOBILELOR

ANEXA Nr. 2

UAT Aroneanu
Zonă cooperativizată (Co)

Sector cadastral nr.35

1. DESCRIEREA IMOBILULUI																
DATE TEREN											DATE CONSTRUCȚII					
Identificator teren	Adresă imobil	Număr cadastral	Nr. CF	Suprafața măsurată	Intravilan / extra.(I/E)	Nr. top.	Nr. tarla	Nr. parcelă	Categorie folosință	Suprafață parcelă	Identificator construcție	Cod grupă destinație	Suprafața construită	Nr. niveluri	Nr. CF	Constr. cu acte (DA/NU)
35038	Intravilan, Loc. Aroneanu PARȚIAL INTRAVILAN CONFORM PUG; (Tarla: 76, Parcela: 2216/1/14; Tarla: 76, Parcela: 2216/1/15)			8500	I		76	2216/1/14	A	7800						
					E		76	2216/1/15	F	700						

2. PROPRIETATEA / POSESIA													
Titularul dreptului / posesiei			Proprietar=1 / Posesor=0	Data nașterii / CUI	Domiciliu / Sediul	Cota parte	Identificator entitate asociată	Cotă parte teren UI	Mod de dobândire	Act juridic			Obs. privitoare la proprietar
Nume / Denumire	Inițiala tatălui	Prenume								Tip act	Nr. act / data	Emitent	
BUTNARU		MIHAI	1		Loc. Aroneanu, UAT. Aroneanu, Jud. Iași	1/1	35038		Reconstituire	act administrativ	5281 / 30.04.1997	CJPSDPAT IASI	Lipsa CNP

3. SARCINI / DEZMEMBRĂMINTE												
Titular			Data nașterii / CUI	Domiciliu / Sediul	Tipul sarcinii sau al dezmembrămintelor dreptului de proprietate	Cota parte	Identificator entitate asociată	Act juridic			Valoare ipotecă	Tip monedă
Nume / Denumire	Inițiala tatălui	Prenume						Tip act	Nr. act / data	Emitent		
-	-	-	-	-	-	-	-	-	-	-	-	-

4. NOTĂRI, PROCESE, INTERDICȚII				
Tipul notării	Tip act	Nr. act/ data	Emitent	Identificator entitate asociată
-	-	-	-	-

5. OBSERVAȚII		
Imobil împrejmuit/ neîmprejmuit	Imobil contestat/ necontestat	Alte observații
Neîmprejmuit		



REGISTRUL CADASTRAL AL IMOBILELOR

ANEXA Nr. 2

UAT Aroneanu
Zonă cooperativizată (Co)

Sector cadastral nr.35

1. DESCRIEREA IMOBILULUI																
DATE TEREN											DATE CONSTRUCȚII					
Identificator teren	Adresă imobil	Număr cadastral	Nr. CF	Suprafața măsurată	Intravilan / extra.(I/E)	Nr. top.	Nr. tarla	Nr. parcelă	Categorie folosință	Suprafață parcelă	Identificator construcție	Cod grupă destinație	Suprafața construită	Nr. niveluri	Nr. CF	Constr. cu acte (DA/NU)
35039	Intravilan, Loc. Rediu Aldei INTRAVILAN CONFORM PUG (PARTIAL EXTRAVILAN); (Tarla: 76, Parcela: 2218/1)			10000	I		76	2218/1	A	2257						
					E		76	2218/1	A	7743						

2. PROPRIETATEA / POSESIA													
Titularul dreptului / posesiei			Proprietar=1 / Posesor=0	Data nașterii / CUI	Domiciliu / Sediul	Cota parte	Identificator entitate asociată	Cotă parte teren UI	Mod de dobândire	Act juridic			Obs. privitoare la proprietar
Nume / Denumire	Inițiala tatălui	Prenume								Tip act	Nr. act / data	Emitent	
POPA		NATALIA	1		Loc. Aroneanu, UAT. Aroneanu, Jud. Iași	1/1	35039		Reconstituire	act administrativ	4630 / 21.04.1994	CJPSDPAT IASI	Lipsa CNP

3. SARCINI / DEZMEMBRĂMINTE													
Titular			Data nașterii / CUI	Domiciliu / Sediul	Tipul sarcinii sau al dezmembrămintelor dreptului de proprietate	Cota parte	Identificator entitate asociată	Act juridic			Valoare ipotecă	Tip monedă	
Nume / Denumire	Inițiala tatălui	Prenume						Tip act	Nr. act / data	Emitent			
-	-	-	-	-	-	-	-	-	-	-	-	-	-

4. NOTĂRI, PROCESE, INTERDICȚII				
Tipul notării	Tip act	Nr. act / data	Emitent	Identificator entitate asociată
-	-	-	-	-

5. OBSERVAȚII		
Imobil împrejmuit/ neîmprejmuit	Imobil contestat/ necontestat	Alte observații
Neîmprejmuit		



REGISTRUL CADASTRAL AL IMOBILELOR

ANEXA Nr. 2

UAT Aroneanu
Zonă cooperativizată (Co)

Sector cadastral nr.35

1. DESCRIEREA IMOBILULUI																
DATE TEREN											DATE CONSTRUCȚII					
Identificator teren	Adresă imobil	Număr cadastral	Nr. CF	Suprafața măsurată	Intravilan / extra.(I/E)	Nr. top.	Nr. tarla	Nr. parcelă	Categorie folosință	Suprafață parcelă	Identificator construcție	Cod grupă destinație	Suprafața construită	Nr. niveluri	Nr. CF	Constr. cu acte (DA/NU)
35040	Extravilan, UAT. Aroneanu, Jud. Iași; (Tarla: -, Parcela: -)	1427/4	63372	5183	E				F	5183						

2. PROPRIETATEA / POSESIA													
Titularul dreptului / posesiei			Proprietar=1 / Posesor=0	Data nașterii / CUI	Domiciliu / Sediu	Cota parte	Identificator entitate asociată	Cotă parte teren UI	Mod de dobândire	Act juridic			Obs. privitoare la proprietar
Nume / Denumire	Inițiala tatălui	Prenume								Tip act	Nr. act / data	Emitent	
IFTODE		MIHAI CATALIN	1	09.09.1981	Loc. Aroneanu, UAT. Aroneanu, Jud. Iași	1/1	35040		Convenție	act notarial	1132 / 24.09.2008	BNP Beldeanu	bun propriu

3. SARCINI / DEZMEMBRĂMINTE												
Titular			Data nașterii / CUI	Domiciliu / Sediu	Tipul sarcinii sau al dezmembrămintelor dreptului de proprietate	Cota parte	Identificator entitate asociată	Act juridic			Valoare ipotecă	Tip monedă
Nume / Denumire	Inițiala tatălui	Prenume						Tip act	Nr. act / data	Emitent		
-	-	-	-	-	-	-	-	-	-	-	-	-

4. NOTĂRI, PROCESE, INTERDICȚII				
Tipul notării	Tip act	Nr. act / data	Emitent	Identificator entitate asociată
-	-	-	-	-

5. OBSERVAȚII		
Imobil împrejmuit / neîmprejmuit	Imobil contestat / necontestat	Alte observații
Neîmprejmuit		



REGISTRUL CADASTRAL AL IMOBILELOR

ANEXA Nr. 2

UAT Aroneanu
Zonă cooperativizată (Co)

Sector cadastral nr.35

1. DESCRIEREA IMOBILULUI																
DATE TEREN											DATE CONSTRUCȚII					
Identificator teren	Adresă imobil	Număr cadastral	Nr. CF	Suprafața măsurată	Intravilan / extra.(I/E)	Nr. top.	Nr. tarla	Nr. parcelă	Categorie folosință	Suprafață parcelă	Identificator construcție	Cod grupă destinație	Suprafața construită	Nr. niveluri	Nr. CF	Constr. cu acte (DA/NU)
35041	Extravilan, UAT. Aroneanu, Jud. Iași; (Tarla: 78, Parcela: 2216/1/16/1)			11300	E		78	2216/1/16/1	A	11300						

2. PROPRIETATEA / POSESIA															
Titularul dreptului / posesiei			Proprietar=1 / Posesor=0	Data nașterii / CUI	Domiciliu / Sediul	Cota parte	Identificator entitate asociată	Cotă parte teren UI	Mod de dobândire	Act juridic			Obs. privitoare la proprietar		
Nume / Denumire	Inițiala tatălui	Prenume								Tip act	Nr. act / data	Emitent			
MORO ȘANU		NECULAI	1		Loc. Aroneanu, UAT. Aroneanu, Jud. Iași	1/1	35041		Reconstituire	act administrativ	5752 / 23.01.2003	CJPSDPAT IASI	Lipsa CNP		
CHIRILA		ELENA	1		Loc. Aroneanu, UAT. Aroneanu, Jud. Iași								Lipsa CNP		

3. SARCINI / DEZMEMBRĂMINTE															
Titular			Data nașterii / CUI	Domiciliu / Sediul	Tipul sarcinii sau al dezmembrămintelor dreptului de proprietate	Cota parte	Identificator entitate asociată	Act juridic			Valoare ipotecă	Tip monedă			
Nume / Denumire	Inițiala tatălui	Prenume						Tip act	Nr. act / data	Emitent					
-	-	-	-	-	-	-	-	-	-	-	-	-	-		

4. NOTĂRI, PROCESE, INTERDICȚII															
Tipul notării						Tip act	Nr. act/ data	Emitent	Identificator entitate asociată						
-						-	-	-	-						

5. OBSERVAȚII															
Imobil împrejmuit/ neîmprejmuit				Imobil contestat/ necontestat				Alte observații							
Neîmprejmuit															



REGISTRUL CADASTRAL AL IMOBILELOR

ANEXA Nr. 2

UAT Aroneanu
Zonă cooperativizată (Co)

Sector cadastral nr.35

1. DESCRIEREA IMOBILULUI																
DATE TEREN											DATE CONSTRUCȚII					
Identificator teren	Adresă imobil	Număr cadastral	Nr. CF	Suprafața măsurată	Intravilan / extra.(I/E)	Nr. top.	Nr. tarla	Nr. parcelă	Categorie folosință	Suprafață parcelă	Identificator construcție	Cod grupă destinație	Suprafața construită	Nr. niveluri	Nr. CF	Constr. cu acte (DA/NU)
35042	Extravilan, UAT. Aroneanu, Jud. Iași; (Tarla: -, Parcela: -)	1427/2	63507	500	E				A	500						

2. PROPRIETATEA / POSESIA													
Titularul dreptului / posesiei			Proprietar=1 / Posesor=0	Data nașterii / CUI	Domiciliu / Sediu	Cota parte	Identificator entitate asociată	Cotă parte teren UI	Mod de dobândire	Act juridic			Obs. privitoare la proprietar
Nume / Denumire	Inițiala tatălui	Prenume								Tip act	Nr. act / data	Emitent	
LIVENSCHI		ALEXANDRA IVONA	1	25.11.1989	Loc. Rediu Aldei, UAT. Aroneanu, Jud. Iași	1/1	35042		Convenție	act notarial	1133 / 24.09.2008	BNP Beldeanu	bun propriu

3. SARCINI / DEZMEMBRĂMINTE													
Titular			Data nașterii / CUI	Domiciliu / Sediu	Tipul sarcinii sau al dezmembrămintelor dreptului de proprietate	Cota parte	Identificator entitate asociată	Act juridic			Valoare ipotecă	Tip monedă	
Nume / Denumire	Inițiala tatălui	Prenume						Tip act	Nr. act / data	Emitent			
ROMAN		NECULAI		Loc. Rediu Aldei, UAT. Aroneanu, Jud. Iași	Ipotecă		35042	act notarial	1079 / 30.07.2009	BNP Beldeanu	19840	RON	

4. NOTĂRI, PROCESE, INTERDICȚII				
Tipul notării	Tip act	Nr. act / data	Emitent	Identificator entitate asociată
interdicții de instrainare, grevare, inchiriere, dezmembrare, demolare	act notarial	1079 / 30.07.2009	BNP Beldeanu	35042
Se noteaza urmarirea silita imobiliara pentru creanta de 19840.00 lei conform titlului executoriu contract de imprumut garantat prin ipoteca nr. 1079/30.07.2009, plus cheltuieli de executare pentru care se face urmarirea, - EXECUTOR JUDECATORESC DARIE ANDREEA- PENTRU CREDITOR ROMAN NECULAI	hotărâre judecătorească	incheiere / 18.06.2010	JUDECATORIA IASI - dosar nr. 16001/245/2010	35042
Se noteaza indreptarea de eroare materiala a incheierii de carte funciara nr.99175/2020 si a prezentei carti funciare in sensul valoarea corecta a creantei pentru care se face urmarirea silita imobiliara este de 19840. 00 lei (in loc de 198400 lei) in sarcina debitoarei LIVENSCHI ALEXANDRA IVONA;	înscriș sub semnătura privată	cerere de indreptare eroare materiala / 28.08.2020	executor judecatoresc ANDREEA DARIE	35042

5. OBSERVAȚII		
Imobil împrejmuit/ neîmprejmuit	Imobil contestat/ necontestat	Alte observații
Neîmprejmuit		



REGISTRUL CADASTRAL AL IMOBILELOR

ANEXA Nr. 2

UAT Aroneanu
Zonă cooperativizată (Co)

Sector cadastral nr.35

1. DESCRIEREA IMOBILULUI																
DATE TEREN											DATE CONSTRUCȚII					
Identificator teren	Adresă imobil	Număr cadastral	Nr. CF	Suprafața măsurată	Intravilan / extra.(I/E)	Nr. top.	Nr. tarla	Nr. parcelă	Categorie folosință	Suprafață parcelă	Identificator construcție	Cod grupă destinație	Suprafața construită	Nr. niveluri	Nr. CF	Constr. cu acte (DA/NU)
35043	Extravilan, UAT. Aroneanu, Jud. Iași; (Tarla: 76, Parcela: 2216/1/20)			10000	E		76	2216/1/20	A	10000						

2. PROPRIETATEA / POSESIA													
Titularul dreptului / posesiei			Proprietar=1 / Posesor=0	Data nașterii / CUI	Domiciliu / Sediul	Cota parte	Identificator entitate asociată	Cotă parte teren UI	Mod de dobândire	Act juridic			Obs. privitoare la proprietar
Nume / Denumire	Inițiala tatălui	Prenume								Tip act	Nr. act / data	Emitent	
MORO ȘANU		GHEORGHE	1		Loc. Aroneanu, UAT. Aroneanu, Jud. Iași	1/1	35043		Reconstituire	act administrativ	4917 / 29.12.1994	CJPSDPAT IASI	Lipsa CNP

3. SARCINI / DEZMEMBRĂMINTE													
Titular			Data nașterii / CUI	Domiciliu / Sediul	Tipul sarcinii sau al dezmembrămintelor dreptului de proprietate	Cota parte	Identificator entitate asociată	Act juridic			Valoare ipotecă	Tip monedă	
Nume / Denumire	Inițiala tatălui	Prenume						Tip act	Nr. act / data	Emitent			
-	-	-	-	-	-	-	-	-	-	-	-	-	-

4. NOTĂRI, PROCESE, INTERDICȚII				
Tipul notării	Tip act	Nr. act/ data	Emitent	Identificator entitate asociată
-	-	-	-	-

5. OBSERVAȚII		
Imobil împrejmuit/ neîmprejmuit	Imobil contestat/ necontestat	Alte observații
Neîmprejmuit		



REGISTRUL CADASTRAL AL IMOBILELOR

ANEXA Nr. 2

UAT Aroneanu
Zonă cooperativizată (Co)

Sector cadastral nr. 35

1. DESCRIEREA IMOBILULUI																
DATE TEREN											DATE CONSTRUCȚII					
Identificator teren	Adresă imobil	Număr cadastral	Nr. CF	Suprafața măsurată	Intravilan / extra.(I/E)	Nr. top.	Nr. tarla	Nr. parcelă	Categorie folosință	Suprafață parcelă	Identificator construcție	Cod grupă destinație	Suprafața construită	Nr. niveluri	Nr. CF	Constr. cu acte (DA/NU)
35044	Extravilan, UAT. Aroneanu, Jud. Iași; (Tarla: -, Parcela: -)	1427/1	63506	500	E				A	500						

2. PROPRIETATEA / POSESIA													
Titularul dreptului / posesiei			Proprietar=1 / Posesor=0	Data nașterii / CUI	Domiciliu / Sediu	Cota parte	Identificator entitate asociată	Cotă parte teren UI	Mod de dobândire	Act juridic			Obs. privitoare la proprietar
Nume / Denumire	Inițiala tatălui	Prenume								Tip act	Nr. act / data	Emitent	
LIVENSCHI		ALEXANDRA IVONA	1	25.11.1989	Loc. Rediu Aldei, UAT. Aroneanu, Jud. Iași	1/1	35044		Convenție	act notarial	1133 / 24.09.2008	BNP Beldeanu	bun propriu

3. SARCINI / DEZMEMBRĂMINTE												
Titular			Data nașterii / CUI	Domiciliu / Sediu	Tipul sarcinii sau al dezmembrămintelor dreptului de proprietate	Cota parte	Identificator entitate asociată	Act juridic			Valoare ipotecă	Tip monedă
Nume / Denumire	Inițiala tatălui	Prenume						Tip act	Nr. act / data	Emitent		
ROMAN		NECULAI		Loc. Rediu Aldei, UAT. Aroneanu, Jud. Iași	Ipotecă		35044	act notarial	1079 / 30.07.2009	BNP Bledeanu	19840	RON

4. NOTĂRI, PROCESE, INTERDICȚII				
Tipul notării	Tip act	Nr. act / data	Emitent	Identificator entitate asociată
interdicții de instrainare, grevare, inchiriere, dezmembrare si demolare	act notarial	1079 / 30.07.2009	BNP Bledeanu	35044
Se noteaza urmarirea silita imobiliara pentru creanta de 19840.00 lei conform titlului executoriu contract de imprumut garantat prin ipoteca nr. 1079/30.07.2009, plus cheltuieli de executare pentru care se face urmarirea, - EXECUTOR JUDECATORESC DARIE ANDREEA- PENTRU CREDITOR ROMAN NECULAI	hotărâre judecătorească	incheiere / 18.06.2010	JUDECATORIA IASI - dosar nr. 160018245/2010	35044
Se noteaza indreptarea de eroare materiala a incheierii de carte funciara nr. 99189/2020 si a prezentei carti funciare in sensul valoarea corecta a creantei pentru care se face urmarirea silita imobiliara este de 19840. 00 lei (in loc de 198400 lei) in sarcina debitoarei LIVENSCHI ALEXANDRA IVONA;	înscriș sub semnătura privată	cerere de indreptare eroare materiala / 28.08.2020	executor judecatoresc ANDREEA DARIE	35044

5. OBSERVAȚII		
Imobil împrejmuit/ neîmprejmuit	Imobil contestat/ necontestat	Alte observații
Neîmprejmuit		



REGISTRUL CADASTRAL AL IMOBILELOR

ANEXA Nr. 2

UAT Aroneanu
Zonă cooperativizată (Co)

Sector cadastral nr.35

1. DESCRIEREA IMOBILULUI																
DATE TEREN											DATE CONSTRUCȚII					
Identificator teren	Adresă imobil	Număr cadastral	Nr. CF	Suprafața măsurată	Intravilan / extra.(I/E)	Nr. top.	Nr. tarla	Nr. parcelă	Categorie folosință	Suprafață parcelă	Identificator construcție	Cod grupă destinație	Suprafața construită	Nr. niveluri	Nr. CF	Constr. cu acte (DA/NU)
35045	Extravilan, UAT. Aroneanu, Jud. Iași; (Tarla: -, Parcela: -)	1427/3	63508	217	E				A	217						

2. PROPRIETATEA / POSESIA													
Titularul dreptului / posesiei			Proprietar=1 / Posesor=0	Data nașterii / CUI	Domiciliu / Sediu	Cota parte	Identificator entitate asociată	Cotă parte teren UI	Mod de dobândire	Act juridic			Obs. privitoare la proprietar
Nume / Denumire	Inițiala tatălui	Prenume								Tip act	Nr. act / data	Emitent	
IFTODE		MIHAI CATALIN	1	09.09.1981	Loc. Rediu Aldei, UAT. Aroneanu, Jud. Iași	1819/2170	35045		Convenție	act notarial	1132 / 24.09.2008	BNP Beldeanu	bun propriu
LIVENSCHI		ALEXANDRA IVONA	1	25.11.1989	Loc. Rediu Aldei, UAT. Aroneanu, Jud. Iași	351/2170	35045		Convenție	act notarial	1133 / 24.09.2008	BNP Beldeanu	bun propriu

3. SARCINI / DEZMEMBRĂMINTE												
Titular			Data nașterii / CUI	Domiciliu / Sediu	Tipul sarcinii sau al dezmembrămintelor dreptului de proprietate	Cota parte	Identificator entitate asociată	Act juridic			Valoare ipotecă	Tip monedă
Nume / Denumire	Inițiala tatălui	Prenume						Tip act	Nr. act / data	Emitent		
ROMAN		NECULAI		Loc. Rediu Aldei, UAT. Aroneanu, Jud. Iași	Ipotecă		35045	act notarial	1079 / 30.07.2009	BNP Beldeanu	19840	RON

4. NOTĂRI, PROCESE, INTERDICȚII				
Tipul notării	Tip act	Nr. act / data	Emitent	Identificator entitate asociată
interdicții de instrainare, grevare, inchiriere, dezmembrare, demolare	act notarial	1079 / 30.07.2009	BNP Beldeanu	35045
Se noteaza urmarirea silita imobiliara pentru creanta de 19840.00 lei conform titlului executoriu contract de imprumut garantat prin ipoteca nr. 1079/30.07.2009, plus cheltuieli de executare pentru care se face urmarirea, in sarcina debitoarei LIVENSCHI (GAVRIL) ALEXANDA IVONA asupra cotei indivize de 16.18 % (reprezentand 35.10 mp.) din imobilul descris sub A1, - EXECUTOR JUDECATORESC DARIE ANDREEA- PENTRU CREDITOR ROMAN NECULAI	hotărâre judecătorească	incheiere / 18.06.2010	JUDECATORIA IASI	35045
Se noteaza indreptarea de eroare materiala a incheierii de carte funciara nr.99168/2020 si a prezentei carti funciare in sensul valoarea corecta a creantei pentru care se face urmarirea silita imobiliara este de 19840. 00 lei (in loc de 198400 lei) in sarcina debitoarei LIVENSCHI ALEXANDRA IVONA;	înscriș sub semnătura privată	cerere de indreptare eroare materiala / 28.08.2020	executor judecătoresc ANDREEA DARIE	35045

5. OBSERVAȚII		
Imobil împrejmuit/ neîmprejmuit	Imobil contestat/ necontestat	Alte observații
Neîmprejmuit		



REGISTRUL CADASTRAL AL IMOBILELOR

ANEXA Nr. 2

UAT Aroneanu
Zonă cooperativizată (Co)

Sector cadastral nr.35

1. DESCRIEREA IMOBILULUI																
DATE TEREN											DATE CONSTRUCȚII					
Identificator teren	Adresă imobil	Număr cadastral	Nr. CF	Suprafața măsurată	Intravilan / extra.(I/E)	Nr. top.	Nr. tarla	Nr. parcelă	Categorie folosință	Suprafață parcelă	Identificator construcție	Cod grupă destinație	Suprafața construită	Nr. niveluri	Nr. CF	Constr. cu acte (DA/NU)
35046	Extravilan, UAT. Aroneanu, Jud. Iași; (Tarla: -, Parcela: 2215/1/21)	1529	63564	16600	E			2215/1/21	A	16600	1	CL	108	4	63564-C1	NU

2. PROPRIETATEA / POSESIA													
Titularul dreptului / posesiei			Proprietar=1 / Posesor=0	Data nașterii / CUI	Domiciliu / Sediul	Cota parte	Identificator entitate asociată	Cotă parte teren UI	Mod de dobândire	Act juridic			Obs. privitoare la proprietar
Nume / Denumire	Inițiala tatălui	Prenume								Tip act	Nr. act / data	Emitent	
TOMA		CALIN FLORIN	1	05.03.1976	Loc. Sorogari, UAT. Aroneanu, Jud. Iași	1/2	35046		Convenție	act notarial	10961 / 19.09.2018	COSTE ALEXANDRU DAN	bun propriu
MOTRUC		THEODOR CONSTANTIN	1	29.03.1975	Loc. Sorogari, UAT. Aroneanu, Jud. Iași	1/2	35046		Convenție	act notarial	10961 / 19.09.2018	COSTE ALEXANDRU DAN	bun comun
MOTRUC		ALINA VERONICA	1	01.10.1973	Loc. Sorogari, UAT. Aroneanu, Jud. Iași								

3. SARCINI / DEZMEMBRĂMINTE												
Titular			Data nașterii / CUI	Domiciliu / Sediul	Tipul sarcinii sau al dezmembrămintelor dreptului de proprietate	Cota parte	Identificator entitate asociată	Act juridic			Valoare ipotecă	Tip monedă
Nume / Denumire	Inițiala tatălui	Prenume						Tip act	Nr. act / data	Emitent		
-	-	-	-	-	-	-	-	-	-	-	-	-

4. NOTĂRI, PROCESE, INTERDICȚII				
Tipul notării	Tip act	Nr. act / data	Emitent	Identificator entitate asociată
Imobil aflat sub incidența art 3 al (1) din Legea 17/2014	Înscris sub semnătura privată	declaratie / 25.07.2018	PFA SILVIU RUSU	35046

5. OBSERVAȚII		
Imobil împrejmuit / neîmprejmuit	Imobil contestat / necontestat	Alte observații
Neîmprejmuit		



REGISTRUL CADASTRAL AL IMOBILELOR

ANEXA Nr. 2

UAT Aroneanu
Zonă cooperativizată (Co)

Sector cadastral nr.35

1. DESCRIEREA IMOBILULUI																
DATE TEREN											DATE CONSTRUCȚII					
Identificator teren	Adresă imobil	Număr cadastral	Nr. CF	Suprafața măsurată	Intravilan / extra.(I/E)	Nr. top.	Nr. tarla	Nr. parcelă	Categorie folosință	Suprafața parcelă	Identificator construcție	Cod grupă destinație	Suprafața construită	Nr. niveluri	Nr. CF	Constr. cu acte (DA/NU)
35047	Extravilan, UAT. Aroneanu, Jud. Iași; (Tarla: -, Parcela: 1 (2216/1/19/2))	816	62499	4361	E			1(2216/1/19/2)	A	4361						

2. PROPRIETATEA / POSESIA													
Titularul dreptului / posesiei			Proprietar=1 / Posesor=0	Data nașterii / CUI	Domiciliu / Sediu	Cota parte	Identificator entitate asociată	Cotă parte teren UI	Mod de dobândire	Act juridic			Obs. privitoare la proprietar
Nume / Denumire	Inițiala tatălui	Prenume								Tip act	Nr. act / data	Emitent	
LEONTE		PAUL	1		Loc. Aroneanu, UAT. Aroneanu, Jud. Iași	1/1	35047		Convenție	act notarial	2448 / 29.10.2004	BNP Pavel	Lipsa CNP
LEONTE		ADRIANA	1		Loc. Aroneanu, UAT. Aroneanu, Jud. Iași								Lipsa CNP

3. SARCINI / DEZMEMBRĂMINTE													
Titular			Data nașterii / CUI	Domiciliu / Sediu	Tipul sarcinii sau al dezmembrămintelor dreptului de proprietate	Cota parte	Identificator entitate asociată	Act juridic			Valoare ipotecă	Tip monedă	
Nume / Denumire	Inițiala tatălui	Prenume						Tip act	Nr. act / data	Emitent			
-	-	-	-	-	-	-	-	-	-	-	-	-	-

4. NOTĂRI, PROCESE, INTERDICȚII				
Tipul notării	Tip act	Nr. act/ data	Emitent	Identificator entitate asociată
-	-	-	-	-

5. OBSERVAȚII		
Imobil împrejmuit/ neîmprejmuit	Imobil contestat/ necontestat	Alte observații
Neîmprejmuit		



REGISTRUL CADASTRAL AL IMOBILELOR

ANEXA Nr. 2

UAT Aroneanu
Zonă cooperativizată (Co)

Sector cadastral nr.35

1. DESCRIEREA IMOBILULUI																
DATE TEREN											DATE CONSTRUCȚII					
Identificator teren	Adresă imobil	Număr cadastral	Nr. CF	Suprafața măsurată	Intravilan / extra.(I/E)	Nr. top.	Nr. tarla	Nr. parcelă	Categorie folosință	Suprafața parcelă	Identificator construcție	Cod grupă destinație	Suprafața construită	Nr. niveluri	Nr. CF	Constr. cu acte (DA/NU)
35048	Extravilan, UAT. Aroneanu, Jud. Iași; (Tarla: -, Parcela: 1 (2216/1/19/1))	815	62495	5039	E			1(2216/1/19/1)	A	5039						

2. PROPRIETATEA / POSESIA													
Titularul dreptului / posesiei			Proprietar=1 / Posesor=0	Data nașterii / CUI	Domiciliu / Sediul	Cota parte	Identificator entitate asociată	Cotă parte teren UI	Mod de dobândire	Act juridic			Obs. privitoare la proprietar
Nume / Denumire	Inițiala tatălui	Prenume								Tip act	Nr. act / data	Emitent	
NITESCU		DAN NISTOR	1		Loc. Aroneanu, UAT. Aroneanu, Jud. Iași	1/1	35048		Convenție	act notarial	2445 / 29.10.2004	BNP Pavel	Lipsa CNP
NITESCU		GEORGETA DORINA	1		Loc. Aroneanu, UAT. Aroneanu, Jud. Iași								Lipsa CNP

3. SARCINI / DEZMEMBRĂMINTE													
Titular			Data nașterii / CUI	Domiciliu / Sediul	Tipul sarcinii sau al dezmembrămintelor dreptului de proprietate	Cota parte	Identificator entitate asociată	Act juridic			Valoare ipotecă	Tip monedă	
Nume / Denumire	Inițiala tatălui	Prenume						Tip act	Nr. act / data	Emitent			
-	-	-	-	-	-	-	-	-	-	-	-	-	-

4. NOTĂRI, PROCESE, INTERDICȚII				
Tipul notării	Tip act	Nr. act / data	Emitent	Identificator entitate asociată
-	-	-	-	-

5. OBSERVAȚII		
Imobil împrejmuit / neîmprejmuit	Imobil contestat / necontestat	Alte observații
Neîmprejmuit		



REGISTRUL CADASTRAL AL IMOBILELOR

ANEXA Nr. 2

UAT Aroneanu
Zonă cooperativizată (Co)

Sector cadastral nr.35

1. DESCRIEREA IMOBILULUI																
DATE TEREN											DATE CONSTRUCȚII					
Identificator teren	Adresă imobil	Număr cadastral	Nr. CF	Suprafața măsurată	Intravilan / extra.(I/E)	Nr. top.	Nr. tarla	Nr. parcelă	Categorie folosință	Suprafața parcelă	Identificator construcție	Cod grupă destinație	Suprafața construită	Nr. niveluri	Nr. CF	Constr. cu acte (DA/NU)
35049	Extravilan, UAT. Aroneanu, Jud. Iași; (Tarla: -, Parcela: 1 (2216/1/20/2))	819	62497	22970	E			1(2216/1/20/2)	A	22970						

2. PROPRIETATEA / POSESIA													
Titularul dreptului / posesiei			Proprietar=1 / Posesor=0	Data nașterii / CUI	Domiciliu / Sediul	Cota parte	Identificator entitate asociată	Cotă parte teren UI	Mod de dobândire	Act juridic			Obs. privitoare la proprietar
Nume / Denumire	Inițiala tatălui	Prenume								Tip act	Nr. act / data	Emitent	
LEONTE		PAUL	1		Loc. Aroneanu, UAT. Aroneanu, Jud. Iași	1/1	35049		Convenție	act notarial	2447 / 29.10.2004	BNP Pavel	Lipsa CNP
LEONTE		ADRIANA	1		Loc. Aroneanu, UAT. Aroneanu, Jud. Iași								Lipsa CNP

3. SARCINI / DEZMEMBRĂMINTE													
Titular			Data nașterii / CUI	Domiciliu / Sediul	Tipul sarcinii sau al dezmembrămintelor dreptului de proprietate	Cota parte	Identificator entitate asociată	Act juridic			Valoare ipotecă	Tip monedă	
Nume / Denumire	Inițiala tatălui	Prenume						Tip act	Nr. act / data	Emitent			
-	-	-	-	-	-	-	-	-	-	-	-	-	-

4. NOTĂRI, PROCESE, INTERDICȚII				
Tipul notării	Tip act	Nr. act/ data	Emitent	Identificator entitate asociată
-	-	-	-	-

5. OBSERVAȚII		
Imobil împrejmuit/ neîmprejmuit	Imobil contestat/ necontestat	Alte observații
Neîmprejmuit		



REGISTRUL CADASTRAL AL IMOBILELOR

ANEXA Nr. 2

UAT Aroneanu
Zonă cooperativizată (Co)

Sector cadastral nr.35

1. DESCRIEREA IMOBILULUI																
DATE TEREN											DATE CONSTRUCȚII					
Identificator teren	Adresă imobil	Număr cadastral	Nr. CF	Suprafața măsurată	Intravilan / extra.(I/E)	Nr. top.	Nr. tarla	Nr. parcelă	Categorie folosință	Suprafață parcelă	Identificator construcție	Cod grupă destinație	Suprafața construită	Nr. niveluri	Nr. CF	Constr. cu acte (DA/NU)
35050	Extravilan, UAT. Aroneanu, Jud. Iași; (Tarla: 70, Parcela: DE 2232)			6079	E		70	DE 2232	DR	6079						

2. PROPRIETATEA / POSESIA													
Titularul dreptului / posesiei			Proprietar=1 / Posesor=0	Data nașterii / CUI	Domiciliu / Sediu	Cota parte	Identificator entitate asociată	Cotă parte teren UI	Mod de dobândire	Act juridic			Obs. privitoare la proprietar
Nume / Denumire	Inițiala tatălui	Prenume								Tip act	Nr. act / data	Emitent	
UAT ARONEANU			1	4540038	Loc. Aroneanu, UAT. Aroneanu, Jud. Iași	1/1	35050		Lege	act normativ	7 / 13.03.1996	PARLAMENTUL ROMANIEI	PROPRIETAR NEIDENTIFICAT

3. SARCINI / DEZMEMBRĂMINTE													
Titular			Data nașterii / CUI	Domiciliu / Sediu	Tipul sarcinii sau al dezmembrămintelor dreptului de proprietate	Cota parte	Identificator entitate asociată	Act juridic			Valoare ipotecă	Tip monedă	
Nume / Denumire	Inițiala tatălui	Prenume						Tip act	Nr. act / data	Emitent			
-	-	-	-	-	-	-	-	-	-	-	-	-	-

4. NOTĂRI, PROCESE, INTERDICȚII				
Tipul notării	Tip act	Nr. act/ data	Emitent	Identificator entitate asociată
-	-	-	-	-

5. OBSERVAȚII		
Imobil împrejmuit/ neîmprejmuit	Imobil contestat/ necontestat	Alte observații
Neîmprejmuit		



REGISTRUL CADASTRAL AL IMOBILELOR

ANEXA Nr. 2

UAT Aroneanu
Zonă cooperativizată (Co)

Sector cadastral nr.35

1. DESCRIEREA IMOBILULUI																
DATE TEREN											DATE CONSTRUCȚII					
Identificator teren	Adresă imobil	Număr cadastral	Nr. CF	Suprafața măsurată	Intravilan / extra.(I/E)	Nr. top.	Nr. tarla	Nr. parcelă	Categorie folosință	Suprafață parcelă	Identificator construcție	Cod grupă destinație	Suprafața construită	Nr. niveluri	Nr. CF	Constr. cu acte (DA/NU)
35051	Extravilan, UAT. Aroneanu, Jud. Iași; (Tarla: -, Parcela: 1 (2216/1/19/1))	815	62495	25030	E			1(2216/1/19/1)	A	25030						

2. PROPRIETATEA / POSESIA													
Titularul dreptului / posesiei			Proprietar=1 / Posesor=0	Data nașterii / CUI	Domiciliu / Sediul	Cota parte	Identificator entitate asociată	Cotă parte teren UI	Mod de dobândire	Act juridic			Obs. privitoare la proprietar
Nume / Denumire	Inițiala tatălui	Prenume								Tip act	Nr. act / data	Emitent	
NITESCU		DAN NISTOR	1		Loc. Aroneanu, UAT. Aroneanu, Jud. Iași	1/1	35051		Convenție	act notarial	2445 / 29.10.2004	BNP Pavel	Lipsa CNP
NITESCU		GEORGETA DORINA	1		Loc. Aroneanu, UAT. Aroneanu, Jud. Iași								Lipsa CNP

3. SARCINI / DEZMEMBRĂMINTE													
Titular			Data nașterii / CUI	Domiciliu / Sediul	Tipul sarcinii sau al dezmembrămintelor dreptului de proprietate	Cota parte	Identificator entitate asociată	Act juridic			Valoare ipotecă	Tip monedă	
Nume / Denumire	Inițiala tatălui	Prenume						Tip act	Nr. act / data	Emitent			
-	-	-	-	-	-	-	-	-	-	-	-	-	-

4. NOTĂRI, PROCESE, INTERDICȚII				
Tipul notării	Tip act	Nr. act / data	Emitent	Identificator entitate asociată
-	-	-	-	-

5. OBSERVAȚII		
Imobil împrejmuit / neîmprejmuit	Imobil contestat / necontestat	Alte observații
Neîmprejmuit		



REGISTRUL CADASTRAL AL IMOBILELOR

ANEXA Nr. 2

UAT Aroneanu
Zonă cooperativizată (Co)

Sector cadastral nr.35


1. DESCRIEREA IMOBILULUI																
DATE TEREN											DATE CONSTRUCȚII					
Identificator teren	Adresă imobil	Număr cadastral	Nr. CF	Suprafața măsurată	Intravilan / extra. (I/E)	Nr. top.	Nr. tarla	Nr. parcelă	Categorie folosință	Suprafață parcelă	Identificator construcție	Cod grupă destinație	Suprafața construită	Nr. niveluri	Nr. CF	Constr. cu acte (DA/NU)
35052	Extravilan, UAT. Aroneanu, Jud. Iași; (Tarla: -, Parcela: 1 (2208/1/2/2))	841	62604	37869	E			1(2208/1/2/2)	F	37869						

2. PROPRIETATEA / POSESIA													
Titularul dreptului / posesiei			Proprietar=1 / Posesor=0	Data nașterii / CUI	Domiciliu / Sediu	Cota parte	Identificator entitate asociată	Cotă parte teren UI	Mod de dobândire	Act juridic			Obs. privitoare la proprietar
Nume / Denumire	Inițiala tatălui	Prenume								Tip act	Nr. act / data	Emitent	
GHODSI		MAHBOOB ALAM MOHAMMED	1	03.09.1964	Jud: Neidentifica	1/2	35052		Convenție	act notarial	1003 / 21.06.2005	BNP Zaharia	bun propriu
DOROUDIAN		HAMID	1		Loc. Neidentificata, UAT. Aroneanu, Jud. Iași	1/2	35052		Convenție	act notarial	1003 / 21.06.2005	BNP Zaharia	LIPSA CNP
DOROUDIAN		MARCELA	1		Loc. Neidentificata, UAT. Aroneanu, Jud. Iași								bun comun LIPSA CNP

3. SARCINI / DEZMEMBRĂMINTE												
Titular			Data nașterii / CUI	Domiciliu / Sediu	Tipul sarcinii sau al dezmembrămintelor dreptului de proprietate	Cota parte	Identificator entitate asociată	Act juridic			Valoare ipotecă	Tip monedă
Nume / Denumire	Inițiala tatălui	Prenume						Tip act	Nr. act / data	Emitent		
-	-	-	-	-	-	-	-	-	-	-	-	-

4. NOTĂRI, PROCESE, INTERDICȚII				
Tipul notării	Tip act	Nr. act/ data	Emitent	Identificator entitate asociată
-	-	-	-	-

5. OBSERVAȚII		
Imobil împrejmuit/ neîmprejmuit	Imobil contestat/ necontestat	Alte observații
Neîmprejmuit		37869,39 mp



REGISTRUL CADASTRAL AL IMOBILELOR

ANEXA Nr. 2

UAT Aroneanu
Zonă cooperativizată (Co)

Sector cadastral nr.35

1. DESCRIEREA IMOBILULUI																
DATE TEREN											DATE CONSTRUCȚII					
Identificator teren	Adresă imobil	Număr cadastral	Nr. CF	Suprafața măsurată	Intravilan / extra.(I/E)	Nr. top.	Nr. tarla	Nr. parcelă	Categorie folosință	Suprafață parcelă	Identificator construcție	Cod grupă destinație	Suprafața construită	Nr. niveluri	Nr. CF	Constr. cu acte (DA/NU)
35053	Extravilan, UAT. Aroneanu, Jud. Iași; (Tarla: 75, Parcela: 2192/14)			10000	E		75	2192/14	PD	10000						

2. PROPRIETATEA / POSESIA													
Titularul dreptului / posesiei			Proprietar=1 / Posesor=0	Data nașterii / CUI	Domiciliu / Sediu	Cota parte	Identificator entitate asociată	Cotă parte teren UI	Mod de dobândire	Act juridic			Obs. privitoare la proprietar
Nume / Denumire	Inițiala tatălui	Prenume								Tip act	Nr. act / data	Emitent	
COSTEA	GH	EUGENIA	1		Loc. Aroneanu, UAT. Aroneanu, Jud. Iași	1/1	35053		Reconstituire	act administrativ	4963 / 14.08.1995	CJPSDPAT IASI	Lipsa CNP

3. SARCINI / DEZMEMBRĂMINTE													
Titular			Data nașterii / CUI	Domiciliu / Sediu	Tipul sarcinii sau al dezmembrămintelor dreptului de proprietate	Cota parte	Identificator entitate asociată	Act juridic			Valoare ipotecă	Tip monedă	
Nume / Denumire	Inițiala tatălui	Prenume						Tip act	Nr. act / data	Emitent			
-	-	-	-	-	-	-	-	-	-	-	-	-	-

4. NOTĂRI, PROCESE, INTERDICȚII				
Tipul notării	Tip act	Nr. act/ data	Emitent	Identificator entitate asociată
-	-	-	-	-

5. OBSERVAȚII		
Imobil împrejmuit/ neîmprejmuit	Imobil contestat/ necontestat	Alte observații
Neîmprejmuit		



REGISTRUL CADASTRAL AL IMOBILELOR

ANEXA Nr. 2

UAT Aroneanu
Zonă cooperativizată (Co)

Sector cadastral nr. 35

1. DESCRIEREA IMOBILULUI																
DATE TEREN											DATE CONSTRUCȚII					
Identificator teren	Adresă imobil	Număr cadastral	Nr. CF	Suprafața măsurată	Intravilan / extra. (I/E)	Nr. top.	Nr. tarla	Nr. parcelă	Categorie folosință	Suprafață parcelă	Identificator construcție	Cod grupă destinație	Suprafața construită	Nr. niveluri	Nr. CF	Constr. cu acte (DA/NU)
35054	Extravilan, UAT. Aroneanu, Jud. Iași; (Tarla: -, Parcela: 1 (2208/1/2/1))	840	62603	26931	E			1(2208/1/2/1)	F	26931						

2. PROPRIETATEA / POSESIA													
Titularul dreptului / posesiei			Proprietar=1 / Posesor=0	Data nașterii / CUI	Domiciliu / Sediul	Cota parte	Identificator entitate asociată	Cotă parte teren UI	Mod de dobândire	Act juridic			Obs. privitoare la proprietar
Nume / Denumire	Inițiala tatălui	Prenume								Tip act	Nr. act / data	Emitent	
DOROUDIAN		HAMID	1		Loc. Aroneanu, UAT. Aroneanu, Jud. Iași	1/2	35054		Convenție	act notarial	1003 / 21.06.2005	BNP Zaharia	Lipsa CNP
DOROUDIAN		MARCELA	1		Loc. Aroneanu, UAT. Aroneanu, Jud. Iași								Lipsa CNP
GHODSI		MAHBOOB ALAM MOHAMMED	1	03.09.1964	Loc. Aroneanu, UAT. Aroneanu, Jud. Iași	1/2	35054		Convenție	act notarial	1003 / 21.06.2005	BNP Zaharia	bun propriu

3. SARCINI / DEZMEMBRĂMINTE												
Titular			Data nașterii / CUI	Domiciliu / Sediul	Tipul sarcinii sau al dezmembrămintelor dreptului de proprietate	Cota parte	Identificator entitate asociată	Act juridic			Valoare ipotecă	Tip monedă
Nume / Denumire	Inițiala tatălui	Prenume						Tip act	Nr. act / data	Emitent		
-	-	-	-	-	-	-	-	-	-	-	-	-

4. NOTĂRI, PROCESE, INTERDICȚII				
Tipul notării	Tip act	Nr. act / data	Emitent	Identificator entitate asociată
-	-	-	-	-

5. OBSERVAȚII		
Imobil împrejmuit / neîmprejmuit	Imobil contestat / necontestat	Alte observații
Neîmprejmuit		



REGISTRUL CADASTRAL AL IMOBILELOR

ANEXA Nr. 2

UAT Aroneanu
Zonă cooperativizată (Co)

Sector cadastral nr.35

1. DESCRIEREA IMOBILULUI																
DATE TEREN											DATE CONSTRUCȚII					
Identificator teren	Adresă imobil	Număr cadastral	Nr. CF	Suprafața măsurată	Intravilan / extra.(I/E)	Nr. top.	Nr. tarla	Nr. parcelă	Categorie folosință	Suprafață parcelă	Identificator construcție	Cod grupă destinație	Suprafața construită	Nr. niveluri	Nr. CF	Constr. cu acte (DA/NU)
35055	Extravilan, UAT. Aroneanu, Jud. Iași; (Tarla: 75, Parcela: 960)			438	E		75	960	DR	438						

2. PROPRIETATEA / POSESIA													
Titularul dreptului / posesiei			Proprietar=1 / Posesor=0	Data nașterii / CUI	Domiciliu / Sediul	Cota parte	Identificator entitate asociată	Cotă parte teren UI	Mod de dobândire	Act juridic			Obs. privitoare la proprietar
Nume / Denumire	Inițiala tatălui	Prenume								Tip act	Nr. act / data	Emitent	
UAT ARONEANU			1	4540038	Loc. Aroneanu, UAT. Aroneanu, Jud. Iași	1/1	35055		Lege	act normativ	7 / 13.03.1996	PARLAMENTUL ROMANIEI	PROPRIETAR NEIDENTIFICAT

3. SARCINI / DEZMEMBRĂMINTE												
Titular			Data nașterii / CUI	Domiciliu / Sediul	Tipul sarcinii sau al dezmembrămintelor dreptului de proprietate	Cota parte	Identificator entitate asociată	Act juridic			Valoare ipotecă	Tip monedă
Nume / Denumire	Inițiala tatălui	Prenume						Tip act	Nr. act / data	Emitent		
-	-	-	-	-	-	-	-	-	-	-	-	-

4. NOTĂRI, PROCESE, INTERDICȚII				
Tipul notării	Tip act	Nr. act / data	Emitent	Identificator entitate asociată
-	-	-	-	-

5. OBSERVAȚII		
Imobil împrejmuit / neîmprejmuit	Imobil contestat / necontestat	Alte observații
Neîmprejmuit		



REGISTRUL CADASTRAL AL IMOBILELOR

ANEXA Nr. 2

UAT Aroneanu
Zonă cooperativizată (Co)

Sector cadastral nr.35

1. DESCRIEREA IMOBILULUI																
DATE TEREN											DATE CONSTRUCȚII					
Identificator teren	Adresă imobil	Număr cadastral	Nr. CF	Suprafața măsurată	Intravilan / extra.(I/E)	Nr. top.	Nr. tarla	Nr. parcelă	Categorie folosință	Suprafață parcelă	Identificator construcție	Cod grupă destinație	Suprafața construită	Nr. niveluri	Nr. CF	Constr. cu acte (DA/NU)
35056	Extravilan, UAT. Aroneanu, Jud. Iași; (Tarla: -, Parcela: 1 (2208/1/1))	839	62602	15000	E			1(2208/1/1)	A	15000						

2. PROPRIETATEA / POSESIA													
Titularul dreptului / posesiei			Proprietar=1 / Posesor=0	Data nașterii / CUI	Domiciliu / Sediul	Cota parte	Identificator entitate asociată	Cotă parte teren UI	Mod de dobândire	Act juridic			Obs. privitoare la proprietar
Nume / Denumire	Inițiala tatălui	Prenume								Tip act	Nr. act / data	Emitent	
GHODSI		MAHBOOB ALAM MOHAMMED	1	03.09.1964	Loc. Aroneanu, UAT. Aroneanu, Jud. Iași	1/2	35056		Convenție	act notarial	1003 / 21.06.2005	BNP Zaharia	bun propriu
DOROUDIAN		HAMID	1		Loc. Aroneanu, UAT. Aroneanu, Jud. Iași	1/2	35056		Convenție	act notarial	1003 / 21.06.2005	BNP Zaharia	Lipsa CNP
DOROUDIAN		MARCELA	1		Loc. Aroneanu, UAT. Aroneanu, Jud. Iași								Lipsa CNP

3. SARCINI / DEZMEMBRĂMINTE												
Titular			Data nașterii / CUI	Domiciliu / Sediul	Tipul sarcinii sau al dezmembrămintelor dreptului de proprietate	Cota parte	Identificator entitate asociată	Act juridic			Valoare ipotecă	Tip monedă
Nume / Denumire	Inițiala tatălui	Prenume						Tip act	Nr. act / data	Emitent		
-	-	-	-	-	-	-	-	-	-	-	-	-

4. NOTĂRI, PROCESE, INTERDICȚII				
Tipul notării	Tip act	Nr. act / data	Emitent	Identificator entitate asociată
-	-	-	-	-

5. OBSERVAȚII		
Imobil împrejmuit / neîmprejmuit	Imobil contestat / necontestat	Alte observații
Neîmprejmuit		



REGISTRUL CADASTRAL AL IMOBILELOR

ANEXA Nr. 2

UAT Aroneanu
Zonă cooperativizată (Co)

Sector cadastral nr.35

1. DESCRIEREA IMOBILULUI																
DATE TEREN											DATE CONSTRUCȚII					
Identificator teren	Adresă imobil	Număr cadastral	Nr. CF	Suprafața măsurată	Intravilan / extra.(I/E)	Nr. top.	Nr. tarla	Nr. parcelă	Categorie folosință	Suprafață parcelă	Identificator construcție	Cod grupă destinație	Suprafața construită	Nr. niveluri	Nr. CF	Constr. cu acte (DA/NU)
35057	Extravilan, UAT. Aroneanu, Jud. Iași; (Tarla: 75, Parcela: 2192/13)			2000	E		75	2192/13	PD	2000						

2. PROPRIETATEA / POSESIA													
Titularul dreptului / posesiei			Proprietar=1 / Posesor=0	Data nașterii / CUI	Domiciliu / Sediul	Cota parte	Identificator entitate asociată	Cotă parte teren UI	Mod de dobândire	Act juridic			Obs. privitoare la proprietar
Nume / Denumire	Inițiala tatălui	Prenume								Tip act	Nr. act / data	Emitent	
PLESCAN	D	ZENOVIA	1		Loc. Aroneanu, UAT. Aroneanu, Jud. Iași	1/1	35057		Reconstituire	act administrativ	4904 / 29.12.1994	CJPSDPAT IASI	Lipsa CNP

3. SARCINI / DEZMEMBRĂMINTE													
Titular			Data nașterii / CUI	Domiciliu / Sediul	Tipul sarcinii sau al dezmembrămintelor dreptului de proprietate	Cota parte	Identificator entitate asociată	Act juridic			Valoare ipotecă	Tip monedă	
Nume / Denumire	Inițiala tatălui	Prenume						Tip act	Nr. act / data	Emitent			
-	-	-	-	-	-	-	-	-	-	-	-	-	-

4. NOTĂRI, PROCESE, INTERDICȚII				
Tipul notării	Tip act	Nr. act/ data	Emitent	Identificator entitate asociată
-	-	-	-	-

5. OBSERVAȚII		
Imobil împrejmuit/ neîmprejmuit	Imobil contestat/ necontestat	Alte observații
Neîmprejmuit		



REGISTRUL CADASTRAL AL IMOBILELOR

ANEXA Nr. 2

UAT Aroneanu
Zonă cooperativizată (Co)

Sector cadastral nr.35

1. DESCRIEREA IMOBILULUI																
DATE TEREN											DATE CONSTRUCȚII					
Identificator teren	Adresă imobil	Număr cadastral	Nr. CF	Suprafața măsurată	Intravilan / extra.(I/E)	Nr. top.	Nr. tarla	Nr. parcelă	Categorie folosință	Suprafață parcelă	Identificator construcție	Cod grupă destinație	Suprafața construită	Nr. niveluri	Nr. CF	Constr. cu acte (DA/NU)
35058	Extravilan, UAT. Aroneanu, Jud. Iași; (Tarla: 78/5, Parcela: 2208/1/9)			435	E		78/5	2208/1/9	A	435						

2. PROPRIETATEA / POSESIA													
Titularul dreptului / posesiei			Proprietar=1 / Posesor=0	Data nașterii / CUI	Domiciliu / Sediul	Cota parte	Identificator entitate asociată	Cotă parte teren UI	Mod de dobândire	Act juridic			Obs. privitoare la proprietar
Nume / Denumire	Inițiala tatălui	Prenume								Tip act	Nr. act / data	Emitent	
IONEL	GH	MARIA	1		Loc. Aroneanu, UAT. Aroneanu, Jud. Iași	1/1	35058		Reconstituire	act administrativ	4713 / 20.07.1994	CJPSDPAT IASI	Lipsa CNP

3. SARCINI / DEZMEMBRĂMINTE													
Titular			Data nașterii / CUI	Domiciliu / Sediul	Tipul sarcinii sau al dezmembrămintelor dreptului de proprietate	Cota parte	Identificator entitate asociată	Act juridic			Valoare ipotecă	Tip monedă	
Nume / Denumire	Inițiala tatălui	Prenume						Tip act	Nr. act / data	Emitent			
-	-	-	-	-	-	-	-	-	-	-	-	-	-

4. NOTĂRI, PROCESE, INTERDICȚII				
Tipul notării	Tip act	Nr. act/ data	Emitent	Identificator entitate asociată
-	-	-	-	-

5. OBSERVAȚII		
Imobil împrejmuit/ neîmprejmuit	Imobil contestat/ necontestat	Alte observații
Neîmprejmuit		parte din parcela 2208/1/



REGISTRUL CADASTRAL AL IMOBILELOR

ANEXA Nr. 2

UAT Aroneanu
Zonă cooperativizată (Co)

Sector cadastral nr.35

1. DESCRIEREA IMOBILULUI																
DATE TEREN											DATE CONSTRUCȚII					
Identificator teren	Adresă imobil	Număr cadastral	Nr. CF	Suprafața măsurată	Intravilan / extra.(I/E)	Nr. top.	Nr. tarla	Nr. parcelă	Categorie folosință	Suprafață parcelă	Identificator construcție	Cod grupă destinație	Suprafața construită	Nr. niveluri	Nr. CF	Constr. cu acte (DA/NU)
35059	Extravilan, UAT. Aroneanu, Jud. Iași; (Tarla: 76, Parcela: 2208/1/8)			14200	E		76	2208/1/8	A	14200						

2. PROPRIETATEA / POSESIA													
Titularul dreptului / posesiei			Proprietar=1 / Posesor=0	Data nașterii / CUI	Domiciliu / Sediul	Cota parte	Identificator entitate asociată	Cotă parte teren UI	Mod de dobândire	Act juridic			Obs. privitoare la proprietar
Nume / Denumire	Inițiala tatălui	Prenume								Tip act	Nr. act / data	Emitent	
HENEA		PROFIRA	1		Loc. Aroneanu, UAT. Aroneanu, Jud. Iași	1/1	35059		Reconstituire	act administrativ	5045 / 09.11.1995	CJPSDPAT IASI	Lipsa CNP

3. SARCINI / DEZMEMBRĂMINTE													
Titular			Data nașterii / CUI	Domiciliu / Sediul	Tipul sarcinii sau al dezmembrămintelor dreptului de proprietate	Cota parte	Identificator entitate asociată	Act juridic			Valoare ipotecă	Tip monedă	
Nume / Denumire	Inițiala tatălui	Prenume						Tip act	Nr. act / data	Emitent			
-	-	-	-	-	-	-	-	-	-	-	-	-	-

4. NOTĂRI, PROCESE, INTERDICȚII				
Tipul notării	Tip act	Nr. act/ data	Emitent	Identificator entitate asociată
-	-	-	-	-

5. OBSERVAȚII		
Imobil împrejmuit/ neîmprejmuit	Imobil contestat/ necontestat	Alte observații
Neîmprejmuit		



REGISTRUL CADASTRAL AL IMOBILELOR

ANEXA Nr. 2

UAT Aroneanu
Zonă cooperativizată (Co)

Sector cadastral nr.35

1. DESCRIEREA IMOBILULUI																
DATE TEREN											DATE CONSTRUCȚII					
Identificator teren	Adresă imobil	Număr cadastral	Nr. CF	Suprafața măsurată	Intravilan / extra.(I/E)	Nr. top.	Nr. tarla	Nr. parcelă	Categorie folosință	Suprafață parcelă	Identificator construcție	Cod grupă destinație	Suprafața construită	Nr. niveluri	Nr. CF	Constr. cu acte (DA/NU)
35060	Extravilan, UAT. Aroneanu, Jud. Iași; (Tarla: 75, Parcela: 2192/12)			800	E		75	2192/12	P	800						

2. PROPRIETATEA / POSESIA													
Titularul dreptului / posesiei			Proprietar=1 / Posesor=0	Data nașterii / CUI	Domiciliu / Sediul	Cota parte	Identificator entitate asociată	Cotă parte teren UI	Mod de dobândire	Act juridic			Obs. privitoare la proprietar
Nume / Denumire	Inițiala tatălui	Prenume								Tip act	Nr. act / data	Emitent	
PLESCAN	I	DOMNICA	1		Loc. Aroneanu, UAT. Aroneanu, Jud. Iași	1/1	35060		Reconstituire	act administrativ	4906 / 29.12.1994	CJPSDPAT IASI	Lipsa CNP

3. SARCINI / DEZMEMBRĂMINTE													
Titular			Data nașterii / CUI	Domiciliu / Sediul	Tipul sarcinii sau al dezmembrămintelor dreptului de proprietate	Cota parte	Identificator entitate asociată	Act juridic			Valoare ipotecă	Tip monedă	
Nume / Denumire	Inițiala tatălui	Prenume						Tip act	Nr. act / data	Emitent			
-	-	-	-	-	-	-	-	-	-	-	-	-	-

4. NOTĂRI, PROCESE, INTERDICȚII				
Tipul notării	Tip act	Nr. act/ data	Emitent	Identificator entitate asociată
-	-	-	-	-

5. OBSERVAȚII		
Imobil împrejmuit/ neîmprejmuit	Imobil contestat/ necontestat	Alte observații
Neîmprejmuit		



REGISTRUL CADASTRAL AL IMOBILELOR

ANEXA Nr. 2

UAT Aroneanu
Zonă cooperativizată (Co)

Sector cadastral nr.35

1. DESCRIEREA IMOBILULUI																
DATE TEREN											DATE CONSTRUCȚII					
Identificator teren	Adresă imobil	Număr cadastral	Nr. CF	Suprafața măsurată	Intravilan / extra.(I/E)	Nr. top.	Nr. tarla	Nr. parcelă	Categorie folosință	Suprafață parcelă	Identificator construcție	Cod grupă destinație	Suprafața construită	Nr. niveluri	Nr. CF	Constr. cu acte (DA/NU)
35061	Extravilan, UAT. Aroneanu, Jud. Iași; (Tarla: -, Parcela: 1 (2192/15/1))	329	62129	6265	E			1(2192/15/1)	PD	6265						

2. PROPRIETATEA / POSESIA															
Titularul dreptului / posesiei			Proprietar=1 / Posesor=0	Data nașterii / CUI	Domiciliu / Sediul	Cota parte	Identificator entitate asociată	Cotă parte teren UI	Mod de dobândire	Act juridic			Obs. privitoare la proprietar		
Nume / Denumire	Inițiala tatălui	Prenume								Tip act	Nr. act / data	Emitent			
COZMA		TUDOR	1		Loc. Aroneanu, UAT. Aroneanu, Jud. Iași	1/1	35061		Convenție	act notarial	2644 / 26.04.2002	BNP Badarau	Lipsa CNP		
COZMA		GRAZIELLA LAURETTE	1		Loc. Aroneanu, UAT. Aroneanu, Jud. Iași								Lipsa CNP		

3. SARCINI / DEZMEMBRĂMINTE															
Titular			Data nașterii / CUI	Domiciliu / Sediul	Tipul sarcinii sau al dezmembrămintelor dreptului de proprietate	Cota parte	Identificator entitate asociată	Act juridic			Valoare ipotecă	Tip monedă			
Nume / Denumire	Inițiala tatălui	Prenume						Tip act	Nr. act / data	Emitent					
-	-	-	-	-	-	-	-	-	-	-	-	-	-		

4. NOTĂRI, PROCESE, INTERDICȚII															
Tipul notării						Tip act	Nr. act/ data	Emitent	Identificator entitate asociată						
-						-	-	-	-						

5. OBSERVAȚII															
Imobil împrejmuit/ neîmprejmuit				Imobil contestat/ necontestat				Alte observații							
Neîmprejmuit															



REGISTRUL CADASTRAL AL IMOBILELOR

ANEXA Nr. 2

UAT Aroneanu
Zonă cooperativizată (Co)

Sector cadastral nr.35

1. DESCRIEREA IMOBILULUI																
DATE TEREN											DATE CONSTRUCȚII					
Identificator teren	Adresă imobil	Număr cadastral	Nr. CF	Suprafața măsurată	Intravilan / extra.(I/E)	Nr. top.	Nr. tarla	Nr. parcelă	Categorie folosință	Suprafață parcelă	Identificator construcție	Cod grupă destinație	Suprafața construită	Nr. niveluri	Nr. CF	Constr. cu acte (DA/NU)
35062	Extravilan, UAT. Aroneanu, Jud. Iași; (Tarla: 75, Parcela: 2192/11)			800	E		75	2192/11	PD	800						

2. PROPRIETATEA / POSESIA													
Titularul dreptului / posesiei			Proprietar=1 / Posesor=0	Data nașterii / CUI	Domiciliu / Sediul	Cota parte	Identificator entitate asociată	Cotă parte teren UI	Mod de dobândire	Act juridic			Obs. privitoare la proprietar
Nume / Denumire	Inițiala tatălui	Prenume								Tip act	Nr. act / data	Emitent	
PLESCAN	C	ELENA	1		Loc. Aroneanu, UAT. Aroneanu, Jud. Iași	1/1	35062		Reconstituire	act administrativ	4907 / 29.11.1995	CJPSDPAT IASI	Lipsa CNP
PLESCAN	C	CONSTANTIN	1		Loc. Aroneanu, UAT. Aroneanu, Jud. Iași								Lipsa CNP
RAUT		ELVEZIA	1		Loc. Aroneanu, UAT. Aroneanu, Jud. Iași								Lipsa CNP

3. SARCINI / DEZMEMBRĂMINTE												
Titular			Data nașterii / CUI	Domiciliu / Sediul	Tipul sarcinii sau al dezmembrămintelor dreptului de proprietate	Cota parte	Identificator entitate asociată	Act juridic			Valoare ipotecă	Tip monedă
Nume / Denumire	Inițiala tatălui	Prenume						Tip act	Nr. act / data	Emitent		
-	-	-	-	-	-	-	-	-	-	-	-	-

4. NOTĂRI, PROCESE, INTERDICȚII				
Tipul notării	Tip act	Nr. act / data	Emitent	Identificator entitate asociată
-	-	-	-	-

5. OBSERVAȚII		
Imobil împrejmuit / neîmprejmuit	Imobil contestat / necontestat	Alte observații
Neîmprejmuit		



REGISTRUL CADASTRAL AL IMOBILELOR

ANEXA Nr. 2

UAT Aroneanu
Zonă cooperativizată (Co)

Sector cadastral nr.35

1. DESCRIEREA IMOBILULUI																
DATE TEREN											DATE CONSTRUCȚII					
Identificator teren	Adresă imobil	Număr cadastral	Nr. CF	Suprafața măsurată	Intravilan / extra. (I/E)	Nr. top.	Nr. tarla	Nr. parcelă	Categorie folosință	Suprafață parcelă	Identificator construcție	Cod grupă destinație	Suprafața construită	Nr. niveluri	Nr. CF	Constr. cu acte (DA/NU)
35063	Extravilan, UAT. Aroneanu, Jud. Iași; (Tarla: -, Parcela: 1 (2208/1/9/1); Tarla: -, Parcela: 2(2208/1/9/2); Tarla: -, Parcela: 3 (2208/1/9/3))	1138	62752	11018	E			1(2208/1/9/1)	A	3512						
					E			2(2208/1/9/2)	DR	5024						
					E			3(2208/1/9/3)	A	2482						

2. PROPRIETATEA / POSESIA													
Titularul dreptului / posesiei			Proprietar=1 / Posesor=0	Data nașterii / CUI	Domiciliu / Sediul	Cota parte	Identificator entitate asociată	Cotă parte teren UI	Mod de dobândire	Act juridic			Obs. privitoare la proprietar
Nume / Denumire	Inițiala tatălui	Prenume								Tip act	Nr. act / data	Emitent	
DASCHIEVICI		LETITIA	1	17.06.1955	Loc. Aroneanu, UAT. Aroneanu, Jud. Iași	1/1	35063		Convenție	act notarial	329 / 01.03.2006	BNP Cubasa	
DASCHIEVICI		ANTONIO MARINEL	1		Loc. Aroneanu, UAT. Aroneanu, Jud. Iași								Lipsa CNP

3. SARCINI / DEZMEMBRĂMINTE													
Titular			Data nașterii / CUI	Domiciliu / Sediul	Tipul sarcinii sau al dezmembrămintelor dreptului de proprietate	Cota parte	Identificator entitate asociată	Act juridic			Valoare ipotecă	Tip monedă	
Nume / Denumire	Inițiala tatălui	Prenume						Tip act	Nr. act / data	Emitent			
-	-	-	-	-	-	-	-	-	-	-	-	-	-

4. NOTĂRI, PROCESE, INTERDICȚII				
Tipul notării	Tip act	Nr. act/ data	Emitent	Identificator entitate asociată
-	-	-	-	-

5. OBSERVAȚII		
Imobil împrejmuit/ neîmprejmuit	Imobil contestat/ necontestat	Alte observații
Neîmprejmuit		



REGISTRUL CADASTRAL AL IMOBILELOR

ANEXA Nr. 2

UAT Aroneanu
Zonă cooperativizată (Co)


Sector cadastral nr. 35

1. DESCRIEREA IMOBILULUI																
DATE TEREN											DATE CONSTRUCȚII					
Identificator teren	Adresă imobil	Număr cadastral	Nr. CF	Suprafața măsurată	Intravilan / extra.(I/E)	Nr. top.	Nr. tarla	Nr. parcelă	Categorie folosință	Suprafață parcelă	Identificator construcție	Cod grupă destinație	Suprafața construită	Nr. niveluri	Nr. CF	Constr. cu acte (DA/NU)
35064	Extravilan, UAT. Aroneanu, Jud. Iași; (Tarla: 75, Parcela: 2192/10)			1000	E		75	2192/10	PD	1000						

2. PROPRIETATEA / POSESIA													
Titularul dreptului / posesiei			Proprietar=1 / Posesor=0	Data nașterii / CUI	Domiciliu / Sediul	Cota parte	Identificator entitate asociată	Cotă parte teren UI	Mod de dobândire	Act juridic			Obs. privitoare la proprietar
Nume / Denumire	Inițiala tatălui	Prenume								Tip act	Nr. act / data	Emitent	
LUCA	GH	GHEORGHE	1		Loc. Aroneanu, UAT. Aroneanu, Jud. Iași	1/1	35064	Reconstituire	act administrativ	5324 / 30.03.1998	CJPSDPAT IASI	Lipsa CNP	
HORHOTA	GH	PARASCHIVA	1		Loc. Aroneanu, UAT. Aroneanu, Jud. Iași							Lipsa CNP	
ZLAVOG	GH	ELENA	1		Loc. Aroneanu, UAT. Aroneanu, Jud. Iași							Lipsa CNP	
PRICOP	GH	ANA	1		Loc. Aroneanu, UAT. Aroneanu, Jud. Iași							Lipsa CNP	
GRIGORIU	GH	VALERIA	1		Loc. Aroneanu, UAT. Aroneanu, Jud. Iași							Lipsa CNP	
LUCA	GH	ALEXANDRU	1		Loc. Aroneanu, UAT. Aroneanu, Jud. Iași							Lipsa CNP	
LUCA	GH	COSTACHE	1		Loc. Aroneanu, UAT. Aroneanu, Jud. Iași							Lipsa CNP	
UNGUREANU	GH	GIORGETA	1		Loc. Aroneanu, UAT. Aroneanu, Jud. Iași							Lipsa CNP	
LUCA	GH	MARIA	1		Loc. Aroneanu, UAT. Aroneanu, Jud. Iași							Lipsa CNP	
PETREA	GH	PROFIRA	1		Loc. Aroneanu, UAT. Aroneanu, Jud. Iași							Lipsa CNP	

3. SARCINI / DEZMEMBRĂMINTE												
Titular			Data nașterii / CUI	Domiciliu / Sediul	Tipul sarcinii sau al dezmembrămintelor dreptului de proprietate	Cota parte	Identificator entitate asociată	Act juridic			Valoare ipotecă	Tip monedă
Nume / Denumire	Inițiala tatălui	Prenume						Tip act	Nr. act / data	Emitent		
-	-	-	-	-	-	-	-	-	-	-	-	-

4. NOTĂRI, PROCESE, INTERDICȚII			
Tipul notării	Tip act	Nr. act / data	Identificator entitate asociată
-	-	-	-



5. OBSERVAȚII		
Imobil împrejmuit/ neîmprejmuit	Imobil contestat/ necontestat	Alte observații
Neîmprejmuit		



REGISTRUL CADASTRAL AL IMOBILELOR

ANEXA Nr. 2

UAT Aroneanu
Zonă cooperativizată (Co)

Sector cadastral nr.35

1. DESCRIEREA IMOBILULUI																
DATE TEREN											DATE CONSTRUCȚII					
Identificator teren	Adresă imobil	Număr cadastral	Nr. CF	Suprafața măsurată	Intravilan / extra.(I/E)	Nr. top.	Nr. tarla	Nr. parcelă	Categorie folosință	Suprafață parcelă	Identificator construcție	Cod grupă destinație	Suprafața construită	Nr. niveluri	Nr. CF	Constr. cu acte (DA/NU)
35065	Extravilan, UAT. Aroneanu, Jud. Iași; (Tarla: -, Parcela: 1 (2208/1/3))	1135	62755	5000	E			1(2208/1/3)	A	5000						

2. PROPRIETATEA / POSESIA													
Titularul dreptului / posesiei			Proprietar=1 / Posesor=0	Data nașterii / CUI	Domiciliu / Sediu	Cota parte	Identificator entitate asociată	Cotă parte teren UI	Mod de dobândire	Act juridic			Obs. privitoare la proprietar
Nume / Denumire	Inițiala tatălui	Prenume								Tip act	Nr. act / data	Emitent	
DASCHIEVICI		LETITIA	1	17.06.1955	Loc. Aroneanu, UAT. Aroneanu, Jud. Iași	1/1	35065		Convenție	act notarial	317 / 27.02.2006	BNP Cubasa	
DASCHIEVICI		ANTONIO MARINEL	1		Loc. Aroneanu, UAT. Aroneanu, Jud. Iași								Lipsa CNP

3. SARCINI / DEZMEMBRĂMINTE													
Titular			Data nașterii / CUI	Domiciliu / Sediu	Tipul sarcinii sau al dezmembrămintelor dreptului de proprietate	Cota parte	Identificator entitate asociată	Act juridic			Valoare ipotecă	Tip monedă	
Nume / Denumire	Inițiala tatălui	Prenume						Tip act	Nr. act / data	Emitent			
-	-	-	-	-	-	-	-	-	-	-	-	-	-

4. NOTĂRI, PROCESE, INTERDICȚII				
Tipul notării	Tip act	Nr. act/ data	Emitent	Identificator entitate asociată
-	-	-	-	-

5. OBSERVAȚII		
Imobil împrejmuit/ neîmprejmuit	Imobil contestat/ necontestat	Alte observații
Neîmprejmuit		



REGISTRUL CADASTRAL AL IMOBILELOR

ANEXA Nr. 2

UAT Aroneanu
Zonă cooperativizată (Co)

Sector cadastral nr.35

1. DESCRIEREA IMOBILULUI																
DATE TEREN											DATE CONSTRUCȚII					
Identificator teren	Adresă imobil	Număr cadastral	Nr. CF	Suprafața măsurată	Intravilan / extra.(I/E)	Nr. top.	Nr. tarla	Nr. parcelă	Categorie folosință	Suprafață parcelă	Identificator construcție	Cod grupă destinație	Suprafața construită	Nr. niveluri	Nr. CF	Constr. cu acte (DA/NU)
35066	Extravilan, UAT. Aroneanu, Jud. Iași; (Tarla: 76, Parcela: 2216/11)			5439	E		76	2216/11	A	5439						

2. PROPRIETATEA / POSESIA													
Titularul dreptului / posesiei			Proprietar=1 / Posesor=0	Data nașterii / CUI	Domiciliu / Sediul	Cota parte	Identificator entitate asociată	Cotă parte teren UI	Mod de dobândire	Act juridic			Obs. privitoare la proprietar
Nume / Denumire	Inițiala tatălui	Prenume								Tip act	Nr. act / data	Emitent	
PAVAL		VERGINIEA	1		Loc. Aroneanu, UAT. Aroneanu, Jud. Iași	1/1	35066		Reconstituire	act administrativ	5328 / 30.03.1998	CJPSDPAT IASI	Lipsa CNP

3. SARCINI / DEZMEMBRĂMINTE													
Titular			Data nașterii / CUI	Domiciliu / Sediul	Tipul sarcinii sau al dezmembrămintelor dreptului de proprietate	Cota parte	Identificator entitate asociată	Act juridic			Valoare ipotecă	Tip monedă	
Nume / Denumire	Inițiala tatălui	Prenume						Tip act	Nr. act / data	Emitent			
-	-	-	-	-	-	-	-	-	-	-	-	-	-

4. NOTĂRI, PROCESE, INTERDICȚII				
Tipul notării	Tip act	Nr. act/ data	Emitent	Identificator entitate asociată
-	-	-	-	-

5. OBSERVAȚII		
Imobil împrejmuit/ neîmprejmuit	Imobil contestat/ necontestat	Alte observații
Neîmprejmuit		



REGISTRUL CADASTRAL AL IMOBILELOR

ANEXA Nr. 2

UAT Aroneanu
Zonă cooperativizată (Co)

Sector cadastral nr. 35

1. DESCRIEREA IMOBILULUI																
DATE TEREN											DATE CONSTRUCȚII					
Identificator teren	Adresă imobil	Număr cadastral	Nr. CF	Suprafața măsurată	Intravilan / extra.(I/E)	Nr. top.	Nr. tarla	Nr. parcelă	Categorie folosință	Suprafață parcelă	Identificator construcție	Cod grupă destinație	Suprafața construită	Nr. niveluri	Nr. CF	Constr. cu acte (DA/NU)
35067	Extravilan, UAT. Aroneanu, Jud. Iași; (Tarla: 75, Parcela: 2192/9)			1000	E		75	2192/9	PD	1000						

2. PROPRIETATEA / POSESIA															
Titularul dreptului / posesiei			Proprietar=1 / Posesor=0	Data nașterii / CUI	Domiciliu / Sediul	Cota parte	Identificator entitate asociată	Cotă parte teren UI	Mod de dobândire	Act juridic			Obs. privitoare la proprietar		
Nume / Denumire	Inițiala tatălui	Prenume								Tip act	Nr. act / data	Emitent			
BUTNARU	I	JAN	1		Loc. Aroneanu, UAT. Aroneanu, Jud. Iași	1/1	35067		Reconstituire	act administrativ	4909 / 29.12.1994	CJPSDPAT IASI	Lipsa CNP		
ZLAVOG	I	MARGARETA	1		Loc. Aroneanu, UAT. Aroneanu, Jud. Iași								Lipsa CNP		

3. SARCINI / DEZMEMBRĂMINTE															
Titular			Data nașterii / CUI	Domiciliu / Sediul	Tipul sarcinii sau al dezmembrămintelor dreptului de proprietate	Cota parte	Identificator entitate asociată	Act juridic			Valoare ipotecă	Tip monedă			
Nume / Denumire	Inițiala tatălui	Prenume						Tip act	Nr. act / data	Emitent					
-	-	-	-	-	-	-	-	-	-	-	-	-	-		

4. NOTĂRI, PROCESE, INTERDICȚII															
Tipul notării						Tip act		Nr. act/ data		Emitent		Identificator entitate asociată			
-						-		-		-		-			

5. OBSERVAȚII															
Imobil împrejmuit/ neîmprejmuit				Imobil contestat/ necontestat				Alte observații							
Neîmprejmuit															



REGISTRUL CADASTRAL AL IMOBILELOR

ANEXA Nr. 2

UAT Aroneanu
Zonă cooperativizată (Co)

Sector cadastral nr. 35

1. DESCRIEREA IMOBILULUI											DATE CONSTRUCȚII					
DATE TEREN																
Identificator teren	Adresă imobil	Număr cadastral	Nr. CF	Suprafața măsurată	Intravilan / extra.(I/E)	Nr. top.	Nr. tarla	Nr. parcelă	Categorie folosință	Suprafață parcelă	Identificator construcție	Cod grupă destinație	Suprafața construită	Nr. niveluri	Nr. CF	Constr. cu acte (DA/NU)
35068	Extravilan, UAT. Aroneanu, Jud. Iași; (Tarla: 16, Parcela: 2208/1)			16900	E		16	2208/1	A	16900						

2. PROPRIETATEA / POSESIA													
Titularul dreptului / posesiei			Proprietar=1 / Posesor=0	Data nașterii / CUI	Domiciliu / Sediul	Cota parte	Identificator entitate asociată	Cotă parte teren UI	Mod de dobândire	Act juridic			Obs. privitoare la proprietar
Nume / Denumire	Inițiala tatălui	Prenume								Tip act	Nr. act / data	Emitent	
HONCU	GH	MARIA	1		Loc. Aroneanu, UAT. Aroneanu, Jud. Iași	1/1	35068		Reconstituire	act administrativ	4291 / 24.03.1993	CJPSDPAT IASI	Lipsa CNP
MARIN	GH	ECATERINA	1		Loc. Aroneanu, UAT. Aroneanu, Jud. Iași								Lipsa CNP
COCEA	GH	BROFIRA	1		Loc. Aroneanu, UAT. Aroneanu, Jud. Iași								Lipsa CNP
ANUSCA	GH	GHEORGHE	1		Loc. Aroneanu, UAT. Aroneanu, Jud. Iași								Lipsa CNP

3. SARCINI / DEZMEMBRĂMINTE												
Titular			Data nașterii / CUI	Domiciliu / Sediul	Tipul sarcinii sau al dezmembrămintelor dreptului de proprietate	Cota parte	Identificator entitate asociată	Act juridic			Valoare ipotecă	Tip monedă
Nume / Denumire	Inițiala tatălui	Prenume						Tip act	Nr. act / data	Emitent		
-	-	-	-	-	-	-	-	-	-	-	-	-

4. NOTĂRI, PROCESE, INTERDICȚII				
Tipul notării	Tip act	Nr. act / data	Emitent	Identificator entitate asociată
-	-	-	-	-

5. OBSERVAȚII		
Imobil împrejmuit / neîmprejmuit	Imobil contestat / necontestat	Alte observații
Neîmprejmuit		



REGISTRUL CADASTRAL AL IMOBILELOR

ANEXA Nr. 2

UAT Aroneanu
Zonă cooperativizată (Co)

Sector cadastral nr.35

1. DESCRIEREA IMOBILULUI											DATE TEREN						DATE CONSTRUCȚII					
Identificator teren	Adresă imobil	Număr cadastral	Nr. CF	Suprafața măsurată	Intravilan / extra.(I/E)	Nr. top.	Nr. tarla	Nr. parcelă	Categorie folosință	Suprafață parcelă	Identificator construcție	Cod grupă destinație	Suprafața construită	Nr. niveluri	Nr. CF	Constr. cu acte (DA/NU)						
35069	Extravilan, UAT. Aroneanu, Jud. Iași; (Tarla: 75, Parcela: 2192/8)			1600	E		75	2192/8	PD	1600												

2. PROPRIETATEA / POSESIA													
Titularul dreptului / posesiei			Proprietar=1 / Posesor=0	Data nașterii / CUI	Domiciliu / Sediul	Cota parte	Identificator entitate asociată	Cotă parte teren UI	Mod de dobândire	Act juridic			Obs. privitoare la proprietar
Nume / Denumire	Inițiala tatălui	Prenume								Tip act	Nr. act / data	Emitent	
IONESCU	C	CONSTANTIN	1		Loc. Aroneanu, UAT. Aroneanu, Jud. Iași	1/1	35069	Reconstituire	act administrativ	4908 / 29.12.1994	CJPSDPAT IASI	Lipsa CNP	
IONESCU	C	ELENA	1		Loc. Aroneanu, UAT. Aroneanu, Jud. Iași							Lipsa CNP	
IONESCU	C	MIRCEA	1		Loc. Aroneanu, UAT. Aroneanu, Jud. Iași							Lipsa CNP	

3. SARCINI / DEZMEMBRĂMINTE												
Titular			Data nașterii / CUI	Domiciliu / Sediul	Tipul sarcinii sau al dezmembrămintelor dreptului de proprietate	Cota parte	Identificator entitate asociată	Act juridic			Valoare ipotecă	Tip monedă
Nume / Denumire	Inițiala tatălui	Prenume						Tip act	Nr. act / data	Emitent		
-	-	-	-	-	-	-	-	-	-	-	-	-

4. NOTĂRI, PROCESE, INTERDICȚII				
Tipul notării	Tip act	Nr. act / data	Emitent	Identificator entitate asociată
-	-	-	-	-

5. OBSERVAȚII		
Imobil împrejmuit / neîmprejmuit	Imobil contestat / necontestat	Alte observații
Neîmprejmuit		



REGISTRUL CADASTRAL AL IMOBILELOR

ANEXA Nr. 2

UAT Aroneanu
Zonă cooperativizată (Co)

Sector cadastral nr.35

1. DESCRIEREA IMOBILULUI																
DATE TEREN											DATE CONSTRUCȚII					
Identificator teren	Adresă imobil	Număr cadastral	Nr. CF	Suprafața măsurată	Intravilan / extra.(I/E)	Nr. top.	Nr. tarla	Nr. parcelă	Categorie folosință	Suprafață parcelă	Identificator construcție	Cod grupă destinație	Suprafața construită	Nr. niveluri	Nr. CF	Constr. cu acte (DA/NU)
35070	Extravilan, UAT. Aroneanu, Jud. Iași; (Tarla: -, Parcela: 2219/1)	1446	63453	10400	E			2219/1	A	10400						

2. PROPRIETATEA / POSESIA													
Titularul dreptului / posesiei			Proprietar=1 / Posesor=0	Data nașterii / CUI	Domiciliu / Sediu	Cota parte	Identificator entitate asociată	Cotă parte teren UI	Mod de dobândire	Act juridic			Obs. privitoare la proprietar
Nume / Denumire	Inițiala tatălui	Prenume								Tip act	Nr. act / data	Emitent	
SOFICU		OLGA	1	02.11.1933	Loc. Aroneanu, UAT. Aroneanu, Jud. Iași	1/1	35070		Reconstituire	act administrativ	4652 / 25.04.1994	CJSDPT Iasi	bun propriu

3. SARCINI / DEZMEMBRĂMINTE												
Titular			Data nașterii / CUI	Domiciliu / Sediu	Tipul sarcinii sau al dezmembrămintelor dreptului de proprietate	Cota parte	Identificator entitate asociată	Act juridic			Valoare ipotecă	Tip monedă
Nume / Denumire	Inițiala tatălui	Prenume						Tip act	Nr. act / data	Emitent		
-	-	-	-	-	-	-	-	-	-	-	-	-

4. NOTĂRI, PROCESE, INTERDICȚII				
Tipul notării	Tip act	Nr. act / data	Emitent	Identificator entitate asociată
-	-	-	-	-

5. OBSERVAȚII		
Imobil împrejmuit / neîmprejmuit	Imobil contestat / necontestat	Alte observații
Neîmprejmuit		



REGISTRUL CADASTRAL AL IMOBILELOR

ANEXA Nr. 2

UAT Aroneanu
Zonă cooperativizată (Co)

Sector cadastral nr.35

1. DESCRIEREA IMOBILULUI																
DATE TEREN											DATE CONSTRUCȚII					
Identificator teren	Adresă imobil	Număr cadastral	Nr. CF	Suprafața măsurată	Intravilan / extra.(I/E)	Nr. top.	Nr. tarla	Nr. parcelă	Categorie folosință	Suprafață parcelă	Identificator construcție	Cod grupă destinație	Suprafața construită	Nr. niveluri	Nr. CF	Constr. cu acte (DA/NU)
35071	Extravilan, UAT. Aroneanu, Jud. Iași; (Tarla: -, Parcela: 1 (2208/1/2))	1172	62818	4937	E			1(2208/1/2)	A	4937						

2. PROPRIETATEA / POSESIA													
Titularul dreptului / posesiei			Proprietar=1 / Posesor=0	Data nașterii / CUI	Domiciliu / Sediu	Cota parte	Identificator entitate asociată	Cotă parte teren UI	Mod de dobândire	Act juridic			Obs. privitoare la proprietar
Nume / Denumire	Inițiala tatălui	Prenume								Tip act	Nr. act / data	Emitent	
SC BRUXIAS SRL			1	999999999999999	Loc. Aroneanu, UAT. Aroneanu, Jud. Iași	1/1	35071		Convenție	act notarial	313 / 07.07.2006	BNP Solcanu	

3. SARCINI / DEZMEMBRĂMINTE												
Titular			Data nașterii / CUI	Domiciliu / Sediu	Tipul sarcinii sau al dezmembrămintelor dreptului de proprietate	Cota parte	Identificator entitate asociată	Act juridic			Valoare ipotecă	Tip monedă
Nume / Denumire	Inițiala tatălui	Prenume						Tip act	Nr. act / data	Emitent		
-	-	-	-	-	-	-	-	-	-	-	-	-

4. NOTĂRI, PROCESE, INTERDICȚII				
Tipul notării	Tip act	Nr. act/ data	Emitent	Identificator entitate asociată
-	-	-	-	-

5. OBSERVAȚII		
Imobil împrejmuit/ neîmprejmuit	Imobil contestat/ necontestat	Alte observații
Neîmprejmuit		



REGISTRUL CADASTRAL AL IMOBILELOR

ANEXA Nr. 2

UAT Aroneanu
Zonă cooperativizată (Co)

Sector cadastral nr.35

1. DESCRIEREA IMOBILULUI																
DATE TEREN											DATE CONSTRUCȚII					
Identificator teren	Adresă imobil	Număr cadastral	Nr. CF	Suprafața măsurată	Intravilan / extra.(I/E)	Nr. top.	Nr. tarla	Nr. parcelă	Categorie folosință	Suprafață parcelă	Identificator construcție	Cod grupă destinație	Suprafața construită	Nr. niveluri	Nr. CF	Constr. cu acte (DA/NU)
35072	Extravilan, UAT. Aroneanu, Jud. Iași; (Tarla: 78, Parcela: 1)		60232	10000	E		78	1	A	10000						

2. PROPRIETATEA / POSESIA													
Titularul dreptului / posesiei			Proprietar=1 / Posesor=0	Data nașterii / CUI	Domiciliu / Sediu	Cota parte	Identificator entitate asociată	Cotă parte teren UI	Mod de dobândire	Act juridic			Obs. privitoare la proprietar
Nume / Denumire	Inițiala tatălui	Prenume								Tip act	Nr. act / data	Emitent	
ZLAVOG		ANDREI TIBERIU	1	29.11.1979	Loc. Aroneanu, UAT. Aroneanu, Jud. Iași	1/1	35072		Convenție	act notarial	257 / 18.01.2010	BNP COSTIN RAZVAN IONUT	
ZLAVOG		CRISTINA ANA	1	19.12.1981	Loc. Aroneanu, UAT. Aroneanu, Jud. Iași								bun comun

3. SARCINI / DEZMEMBRĂMINTE												
Titular			Data nașterii / CUI	Domiciliu / Sediu	Tipul sarcinii sau al dezmembrămintelor dreptului de proprietate	Cota parte	Identificator entitate asociată	Act juridic			Valoare ipotecă	Tip monedă
Nume / Denumire	Inițiala tatălui	Prenume						Tip act	Nr. act / data	Emitent		
-	-	-	-	-	-	-	-	-	-	-	-	-

4. NOTĂRI, PROCESE, INTERDICȚII				
Tipul notării	Tip act	Nr. act / data	Emitent	Identificator entitate asociată
Imobil aflat sub incidența art.3 alin.(1) din Legea 17/2014 - ZLAVOG ANDREI TIBERIU, ZLAVOG CRISTINA ANA	act normativ	17 / 07.03.2014	Parlamentul Romaniei	35072

5. OBSERVAȚII		
Imobil împrejmuit / neîmprejmuit	Imobil contestat / necontestat	Alte observații
Neîmprejmuit		



REGISTRUL CADASTRAL AL IMOBILELOR

ANEXA Nr. 2

UAT Aroneanu
Zonă cooperativizată (Co)

Sector cadastral nr.35

1. DESCRIEREA IMOBILULUI																
DATE TEREN											DATE CONSTRUCȚII					
Identificator teren	Adresă imobil	Număr cadastral	Nr. CF	Suprafața măsurată	Intravilan / extra.(I/E)	Nr. top.	Nr. tarla	Nr. parcelă	Categorie folosință	Suprafață parcelă	Identificator construcție	Cod grupă destinație	Suprafața construită	Nr. niveluri	Nr. CF	Constr. cu acte (DA/NU)
35073	Extravilan, UAT. Aroneanu, Jud. Iași; (Tarla: 78, Parcela: 2208/1/7; Tarla: 78, Parcela: 228/1/6)			10000	E		78	2208/1/7	A	3600						
					E		78	228/1/6	F	6400						

2. PROPRIETATEA / POSESIA													
Titularul dreptului / posesiei			Proprietar=1 / Posesor=0	Data nașterii / CUI	Domiciliu / Sediul	Cota parte	Identificator entitate asociată	Cotă parte teren UI	Mod de dobândire	Act juridic			Obs. privitoare la proprietar
Nume / Denumire	Inițiala tatălui	Prenume								Tip act	Nr. act / data	Emitent	
AILINCAI	ST	MARIA	1		Loc. Aroneanu, UAT. Aroneanu, Jud. Iași	1/1	35073	Reconstituire	act administrativ	5705 / 23.01.2003	CJPSDPAT IASI	Lipsa CNP	
BARLESCU	ST	MIHAI	1		Loc. Aroneanu, UAT. Aroneanu, Jud. Iași							Lipsa CNP	
ZLAVOG	A	COSTACHE	1		Loc. Aroneanu, UAT. Aroneanu, Jud. Iași							Lipsa CNP	
ZLAVOG	A	GHEORGHE	1		Loc. Aroneanu, UAT. Aroneanu, Jud. Iași							Lipsa CNP	
ZLAVOG	A	DINU	1		Loc. Aroneanu, UAT. Aroneanu, Jud. Iași							Lipsa CNP	
ZLAVOG	A	DUMITRU	1		Loc. Aroneanu, UAT. Aroneanu, Jud. Iași							Lipsa CNP	
DOROFTE		MARIA	1		Loc. Aroneanu, UAT. Aroneanu, Jud. Iași							Lipsa CNP	

3. SARCINI / DEZMEMBRĂMINTE												
Titular			Data nașterii / CUI	Domiciliu / Sediul	Tipul sarcinii sau al dezmembrămintelor dreptului de proprietate	Cota parte	Identificator entitate asociată	Act juridic			Valoare ipotecă	Tip monedă
Nume / Denumire	Inițiala tatălui	Prenume						Tip act	Nr. act / data	Emitent		
-	-	-	-	-	-	-	-	-	-	-	-	-

4. NOTĂRI, PROCESE, INTERDICȚII			
Tipul notării	Tip act	Nr. act / data	Identificator entitate asociată
-	-	-	-

5. OBSERVAȚII		
Imobil împrejmuit/ neîmprejmuit	Imobil contestat/ necontestat	Alte observații
Neîmprejmuit		



REGISTRUL CADASTRAL AL IMOBILELOR

ANEXA Nr. 2

UAT Aroneanu
Zonă cooperativizată (Co)

Sector cadastral nr.35

1. DESCRIEREA IMOBILULUI																
DATE TEREN											DATE CONSTRUCȚII					
Identificator teren	Adresă imobil	Număr cadastral	Nr. CF	Suprafața măsurată	Intravilan / extra.(I/E)	Nr. top.	Nr. tarla	Nr. parcelă	Categorie folosință	Suprafață parcelă	Identificator construcție	Cod grupă destinație	Suprafața construită	Nr. niveluri	Nr. CF	Constr. cu acte (DA/NU)
35074	Extravilan, UAT. Aroneanu, Jud. Iași; (Tarla: 75, Parcela: 2192/7)			5300	E		75	2192/7	PD	5300						

2. PROPRIETATEA / POSESIA													
Titularul dreptului / posesiei			Proprietar=1 / Posesor=0	Data nașterii / CUI	Domiciliu / Sediul	Cota parte	Identificator entitate asociată	Cotă parte teren UI	Mod de dobândire	Act juridic			Obs. privitoare la proprietar
Nume / Denumire	Inițiala tatălui	Prenume								Tip act	Nr. act / data	Emitent	
BRAN	GH	MIHAI	1		Loc. Aroneanu, UAT. Aroneanu, Jud. Iași	1/1	35074		Reconstituire	act administrativ	4911 / 29.12.1994	CJPSDPAT IASI	Lipsa CNP

3. SARCINI / DEZMEMBRĂMINTE												
Titular			Data nașterii / CUI	Domiciliu / Sediul	Tipul sarcinii sau al dezmembrămintelor dreptului de proprietate	Cota parte	Identificator entitate asociată	Act juridic			Valoare ipotecă	Tip monedă
Nume / Denumire	Inițiala tatălui	Prenume						Tip act	Nr. act / data	Emitent		
-	-	-	-	-	-	-	-	-	-	-	-	-

4. NOTĂRI, PROCESE, INTERDICȚII				
Tipul notării	Tip act	Nr. act/ data	Emitent	Identificator entitate asociată
-	-	-	-	-

5. OBSERVAȚII		
Imobil împrejmuit/ neîmprejmuit	Imobil contestat/ necontestat	Alte observații
Neîmprejmuit		



REGISTRUL CADASTRAL AL IMOBILELOR

ANEXA Nr. 2

UAT Aroneanu
Zonă cooperativizată (Co)

Sector cadastral nr.35

1. DESCRIEREA IMOBILULUI																
DATE TEREN											DATE CONSTRUCȚII					
Identificator teren	Adresă imobil	Număr cadastral	Nr. CF	Suprafața măsurată	Intravilan / extra.(I/E)	Nr. top.	Nr. tarla	Nr. parcelă	Categorie folosință	Suprafață parcelă	Identificator construcție	Cod grupă destinație	Suprafața construită	Nr. niveluri	Nr. CF	Constr. cu acte (DA/NU)
35075	Extravilan, UAT. Aroneanu, Jud. Iași; (Tarla: -, Parcela: -)			2159	E				DR	2159						

2. PROPRIETATEA / POSESIA													
Titularul dreptului / posesiei			Proprietar=1 / Posesor=0	Data nașterii / CUI	Domiciliu / Sediu	Cota parte	Identificator entitate asociată	Cotă parte teren UI	Mod de dobândire	Act juridic			Obs. privitoare la proprietar
Nume / Denumire	Inițiala tatălui	Prenume								Tip act	Nr. act / data	Emitent	
UAT ARONEANU			1	999999999999999	Loc. Aroneanu, UAT. Aroneanu, Jud. Iași	1/1	35075		Lege	act normativ	7 / 13.03.1996	PARLAMENTUL ROMANIEI	PROPRIETAR NEIDENTIFICAT

3. SARCINI / DEZMEMBRĂMINTE												
Titular			Data nașterii / CUI	Domiciliu / Sediu	Tipul sarcinii sau al dezmembrămintelor dreptului de proprietate	Cota parte	Identificator entitate asociată	Act juridic			Valoare ipotecă	Tip monedă
Nume / Denumire	Inițiala tatălui	Prenume						Tip act	Nr. act / data	Emitent		
-	-	-	-	-	-	-	-	-	-	-	-	-

4. NOTĂRI, PROCESE, INTERDICȚII				
Tipul notării	Tip act	Nr. act / data	Emitent	Identificator entitate asociată
-	-	-	-	-

5. OBSERVAȚII		
Imobil împrejmuit / neîmprejmuit	Imobil contestat / necontestat	Alte observații
Neîmprejmuit		



REGISTRUL CADASTRAL AL IMOBILELOR

ANEXA Nr. 2

UAT Aroneanu
Zonă cooperativizată (Co)

Sector cadastral nr.35

1. DESCRIEREA IMOBILULUI																
DATE TEREN											DATE CONSTRUCȚII					
Identificator teren	Adresă imobil	Număr cadastral	Nr. CF	Suprafața măsurată	Intravilan / extra.(I/E)	Nr. top.	Nr. tarla	Nr. parcelă	Categorie folosință	Suprafață parcelă	Identificator construcție	Cod grupă destinație	Suprafața construită	Nr. niveluri	Nr. CF	Constr. cu acte (DA/NU)
35076	Extravilan, UAT. Aroneanu, Jud. Iași; (Tarla: 78/5, Parcela: 2197/1/1; Tarla: 78/5, Parcela: 2235/1/1)			10000	E		78/5	2197/1/1	A	9700						
					E		78/5	2235/1/1	P	300						

2. PROPRIETATEA / POSESIA													
Titularul dreptului / posesiei			Proprietar=1 / Posesor=0	Data nașterii / CUI	Domiciliu / Sediul	Cota parte	Identificator entitate asociată	Cotă parte teren UI	Mod de dobândire	Act juridic			Obs. privitoare la proprietar
Nume / Denumire	Inițiala tatălui	Prenume								Tip act	Nr. act / data	Emitent	
IONESCU	GH	CONSTANTIN	1		Loc. Aroneanu, UAT. Aroneanu, Jud. Iași	1/1	35076		Reconstituire	act administrativ	194017 / 17.07.2008	CJPSDPAT IASI	Lipsa CNP

3. SARCINI / DEZMEMBRĂMINTE													
Titular			Data nașterii / CUI	Domiciliu / Sediul	Tipul sarcinii sau al dezmembrămintelor dreptului de proprietate	Cota parte	Identificator entitate asociată	Act juridic			Valoare ipotecă	Tip monedă	
Nume / Denumire	Inițiala tatălui	Prenume						Tip act	Nr. act / data	Emitent			
-	-	-	-	-	-	-	-	-	-	-	-	-	-

4. NOTĂRI, PROCESE, INTERDICȚII				
Tipul notării	Tip act	Nr. act / data	Emitent	Identificator entitate asociată
-	-	-	-	-

5. OBSERVAȚII		
Imobil împrejmuit/ neîmprejmuit	Imobil contestat/ necontestat	Alte observații
Neîmprejmuit		



REGISTRUL CADASTRAL AL IMOBILELOR

ANEXA Nr. 2

UAT Aroneanu
Zonă cooperativizată (Co)

Sector cadastral nr.35

1. DESCRIEREA IMOBILULUI																
DATE TEREN											DATE CONSTRUCȚII					
Identificator teren	Adresă imobil	Număr cadastral	Nr. CF	Suprafața măsurată	Intravilan / extra.(I/E)	Nr. top.	Nr. tarla	Nr. parcelă	Categorie folosință	Suprafață parcelă	Identificator construcție	Cod grupă destinație	Suprafața construită	Nr. niveluri	Nr. CF	Constr. cu acte (DA/NU)
35077	Extravilan, UAT. Aroneanu, Jud. Iași; (Tarla: 76, Parcela: 2216/1)			12100	E		76	2216/1	A	12100						

2. PROPRIETATEA / POSESIA													
Titularul dreptului / posesiei			Proprietar=1 / Posesor=0	Data nașterii / CUI	Domiciliu / Sediul	Cota parte	Identificator entitate asociată	Cotă parte teren UI	Mod de dobândire	Act juridic			Obs. privitoare la proprietar
Nume / Denumire	Inițiala tatălui	Prenume								Tip act	Nr. act / data	Emitent	
IONESCU	C	CONSTANTIN	1		Loc. Aroneanu, UAT. Aroneanu, Jud. Iași	1/1	35077		Reconstituire	act administrativ	4649 / 25.04.1994	CJSDPT Iasi	Lipsa CNP

3. SARCINI / DEZMEMBRĂMINTE													
Titular			Data nașterii / CUI	Domiciliu / Sediul	Tipul sarcinii sau al dezmembrămintelor dreptului de proprietate	Cota parte	Identificator entitate asociată	Act juridic			Valoare ipotecă	Tip monedă	
Nume / Denumire	Inițiala tatălui	Prenume						Tip act	Nr. act / data	Emitent			
-	-	-	-	-	-	-	-	-	-	-	-	-	-

4. NOTĂRI, PROCESE, INTERDICȚII				
Tipul notării	Tip act	Nr. act/ data	Emitent	Identificator entitate asociată
-	-	-	-	-

5. OBSERVAȚII		
Imobil împrejmuit/ neîmprejmuit	Imobil contestat/ necontestat	Alte observații
Neîmprejmuit		



REGISTRUL CADASTRAL AL IMOBILELOR

ANEXA Nr. 2

UAT Aroneanu
Zonă cooperativizată (Co)

Sector cadastral nr. 35

1. DESCRIEREA IMOBILULUI																
DATE TEREN											DATE CONSTRUCȚII					
Identificator teren	Adresă imobil	Număr cadastral	Nr. CF	Suprafața măsurată	Intravilan / extra.(I/E)	Nr. top.	Nr. tarla	Nr. parcelă	Categorie folosință	Suprafață parcelă	Identificator construcție	Cod grupă destinație	Suprafața construită	Nr. niveluri	Nr. CF	Constr. cu acte (DA/NU)
35078	Extravilan, UAT. Aroneanu, Jud. Iași; (Tarla: 75, Parcela: 2192/6)			4700	E		75	2192/6	PD	4700						

2. PROPRIETATEA / POSESIA															
Titularul dreptului / posesiei			Proprietar=1 / Posesor=0	Data nașterii / CUI	Domiciliu / Sediul	Cota parte	Identificator entitate asociată	Cotă parte teren UI	Mod de dobândire	Act juridic			Obs. privitoare la proprietar		
Nume / Denumire	Inițiala tatălui	Prenume								Tip act	Nr. act / data	Emitent			
PLESCAN	M	MARIA	1		Loc. Aroneanu, UAT. Aroneanu, Jud. Iași	1/1	35078		Reconstituire	act administrativ	4910 / 29.12.1994	CJPSDPAT IASI	Lipsa CNP		
LUCA	M	ELENA	1		Loc. Aroneanu, UAT. Aroneanu, Jud. Iași								Lipsa CNP		
PLESCAN	M	NECULAI	1		Loc. Aroneanu, UAT. Aroneanu, Jud. Iași								Lipsa CNP		
PLESCAN	M	CONSTANTIN	1		Loc. Aroneanu, UAT. Aroneanu, Jud. Iași								Lipsa CNP		

3. SARCINI / DEZMEMBRĂMINTE												
Titular			Data nașterii / CUI	Domiciliu / Sediul	Tipul sarcinii sau al dezmembrămintelor dreptului de proprietate	Cota parte	Identificator entitate asociată	Act juridic			Valoare ipotecă	Tip monedă
Nume / Denumire	Inițiala tatălui	Prenume						Tip act	Nr. act / data	Emitent		
-	-	-	-	-	-	-	-	-	-	-	-	-

4. NOTĂRI, PROCESE, INTERDICȚII				
Tipul notării	Tip act	Nr. act / data	Emitent	Identificator entitate asociată
-	-	-	-	-

5. OBSERVAȚII		
Imobil împrejmuit / neîmprejmuit	Imobil contestat / necontestat	Alte observații
Neîmprejmuit		



REGISTRUL CADASTRAL AL IMOBILELOR

ANEXA Nr. 2

UAT Aroneanu
Zonă cooperativizată (Co)

Sector cadastral nr.35

1. DESCRIEREA IMOBILULUI																
DATE TEREN										DATE CONSTRUCȚII						
Identificator teren	Adresă imobil	Număr cadastral	Nr. CF	Suprafața măsurată	Intravilan / extra.(I/E)	Nr. top.	Nr. tarla	Nr. parcelă	Categorie folosință	Suprafață parcelă	Identificator construcție	Cod grupă destinație	Suprafața construită	Nr. niveluri	Nr. CF	Constr. cu acte (DA/NU)
35079	Extravilan, UAT. Aroneanu, Jud. Iași; (Tarla: 78/4, Parcela: 2197/1/10, 2199/1/5)		64235	16800	E		78/4	2197/1/10, 2199/1/5	F	16800						

2. PROPRIETATEA / POSESIA													
Titularul dreptului / posesiei			Proprietar=1 / Posesor=0	Data nașterii / CUI	Domiciliu / Sediul	Cota parte	Identificator entitate asociată	Cotă parte teren UI	Mod de dobândire	Act juridic			Obs. privitoare la proprietar
Nume / Denumire	Inițiala tatălui	Prenume								Tip act	Nr. act / data	Emitent	
LAZAR		IOAN	1	10.06.1955	Loc. Sebes, UAT. Sebeș, Jud. Alba	1/1	35079		Convenție	act notarial	1954 / 06.12.2013	Necula Ioana	
LAZAR		DORINA	1	02.04.1959	Loc. Sebes, UAT. Sebeș, Jud. Alba								bun comun

3. SARCINI / DEZMEMBRĂMINTE												
Titular			Data nașterii / CUI	Domiciliu / Sediul	Tipul sarcinii sau al dezmembrămintelor dreptului de proprietate	Cota parte	Identificator entitate asociată	Act juridic			Valoare ipotecă	Tip monedă
Nume / Denumire	Inițiala tatălui	Prenume						Tip act	Nr. act / data	Emitent		
-	-	-	-	-	-	-	-	-	-	-	-	-

4. NOTĂRI, PROCESE, INTERDICȚII				
Tipul notării	Tip act	Nr. act/ data	Emitent	Identificator entitate asociată
Imobil aflat sub incidența art.3 alin.(1) din Legea 17/2014	act normativ	17 / 07.03.2014	Parlamentul Romaniei	35079

5. OBSERVAȚII		
Imobil împrejmuit/ neîmprejmuit	Imobil contestat/ necontestat	Alte observații
Neîmprejmuit		



REGISTRUL CADASTRAL AL IMOBILELOR

ANEXA Nr. 2

UAT Aroneanu
Zonă cooperativizată (Co)

Sector cadastral nr.35

1. DESCRIEREA IMOBILULUI																
DATE TEREN											DATE CONSTRUCȚII					
Identificator teren	Adresă imobil	Număr cadastral	Nr. CF	Suprafața măsurată	Intravilan / extra.(I/E)	Nr. top.	Nr. tarla	Nr. parcelă	Categorie folosință	Suprafață parcelă	Identificator construcție	Cod grupă destinație	Suprafața construită	Nr. niveluri	Nr. CF	Constr. cu acte (DA/NU)
35080	Extravilan, UAT. Aroneanu, Jud. Iași; (Tarla: 78/5, Parcela: 2197/1/3; Tarla: 78/5, Parcela: 2235/3; Tarla: 78/5, Parcela: 2236/3)			10000	E		78/5	2197/1/3	A	9000						
					E		78/5	2235/3	P	400						
					E		78/5	2236/3	ALTELE	600						

2. PROPRIETATEA / POSESIA													
Titularul dreptului / posesiei			Proprietar=1 / Posesor=0	Data nașterii / CUI	Domiciliu / Sediul	Cota parte	Identificator entitate asociată	Cotă parte teren UI	Mod de dobândire	Act juridic			Obs. privitoare la proprietar
Nume / Denumire	Inițiala tatălui	Prenume								Tip act	Nr. act / data	Emitent	
SANDULEANU	GH	PARASCHIVA	1		Loc. Aroneanu, UAT. Aroneanu, Jud. Iași	1/1	35080		Reconstituire	act administrativ	5845 / 15.03.2004	C.JPSDPAT IASI	Lipsa CNP

3. SARCINI / DEZMEMBRĂMINTE												
Titular			Data nașterii / CUI	Domiciliu / Sediul	Tipul sarcinii sau al dezmembrămintelor dreptului de proprietate	Cota parte	Identificator entitate asociată	Act juridic			Valoare ipotecă	Tip monedă
Nume / Denumire	Inițiala tatălui	Prenume						Tip act	Nr. act / data	Emitent		
-	-	-	-	-	-	-	-	-	-	-	-	-

4. NOTĂRI, PROCESE, INTERDICȚII				
Tipul notării	Tip act	Nr. act/ data	Emitent	Identificator entitate asociată
-	-	-	-	-

5. OBSERVAȚII		
Imobil împrejmuit/ neîmprejmuit	Imobil contestat/ necontestat	Alte observații
Neîmprejmuit		



REGISTRUL CADASTRAL AL IMOBILELOR

ANEXA Nr. 2

UAT Aroneanu
Zonă cooperativizată (Co)

Sector cadastral nr.35

1. DESCRIEREA IMOBILULUI																
DATE TEREN											DATE CONSTRUCȚII					
Identificator teren	Adresă imobil	Număr cadastral	Nr. CF	Suprafața măsurată	Intravilan / extra.(I/E)	Nr. top.	Nr. tarla	Nr. parcelă	Categorie folosință	Suprafață parcelă	Identificator construcție	Cod grupă destinație	Suprafața construită	Nr. niveluri	Nr. CF	Constr. cu acte (DA/NU)
35081	Extravilan, UAT. Aroneanu, Jud. Iași; (Tarla: 78, Parcela: 2197/1/4; Tarla: 78, Parcela: 2235/4; Tarla: 78, Parcela: 2236/4)			10000	E		78	2197/1/4	A	9000						
					E		78	2235/4	P	400						
					E		78	2236/4	ALTELE	600						

2. PROPRIETATEA / POSESIA													
Titularul dreptului / posesiei			Proprietar=1 / Posesor=0	Data nașterii / CUI	Domiciliu / Sediu	Cota parte	Identificator entitate asociată	Cotă parte teren UI	Mod de dobândire	Act juridic			Obs. privitoare la proprietar
Nume / Denumire	Inițiala tatălui	Prenume								Tip act	Nr. act / data	Emitent	
CUCIUREVEA	C	JANICA	1		Loc. Aroneanu, UAT. Aroneanu, Jud. Iași	1/1	35081		Reconstituire	act administrativ	5895 / 11.10.2004	CJPSDPAT IASI	Lipsa CNP

3. SARCINI / DEZMEMBRĂMINTE												
Titular			Data nașterii / CUI	Domiciliu / Sediu	Tipul sarcinii sau al dezmembrămintelor dreptului de proprietate	Cota parte	Identificator entitate asociată	Act juridic			Valoare ipotecă	Tip monedă
Nume / Denumire	Inițiala tatălui	Prenume						Tip act	Nr. act / data	Emitent		
-	-	-	-	-	-	-	-	-	-	-	-	-

4. NOTĂRI, PROCESE, INTERDICȚII				
Tipul notării	Tip act	Nr. act/ data	Emitent	Identificator entitate asociată
-	-	-	-	-

5. OBSERVAȚII		
Imobil împrejmuit/ neîmprejmuit	Imobil contestat/ necontestat	Alte observații
Neîmprejmuit		



REGISTRUL CADASTRAL AL IMOBILELOR

ANEXA Nr. 2

UAT Aroneanu
Zonă cooperativizată (Co)

Sector cadastral nr.35

1. DESCRIEREA IMOBILULUI																
DATE TEREN											DATE CONSTRUCȚII					
Identificator teren	Adresă imobil	Număr cadastral	Nr. CF	Suprafața măsurată	Intravilan / extra.(I/E)	Nr. top.	Nr. tarla	Nr. parcelă	Categorie folosință	Suprafață parcelă	Identificator construcție	Cod grupă destinație	Suprafața construită	Nr. niveluri	Nr. CF	Constr. cu acte (DA/NU)
35082	Extravilan, UAT. Aroneanu, Jud. Iași; (Tarla: 76, Parcela: 2197/1/1; Tarla: 76, Parcela: 2197/1)			5000	E		76	2197/1/1	F	3500						
					E		76	2197/1	A	1500						

2. PROPRIETATEA / POSESIA													
Titularul dreptului / posesiei			Proprietar=1 / Posesor=0	Data nașterii / CUI	Domiciliu / Sediul	Cota parte	Identificator entitate asociată	Cotă parte teren UI	Mod de dobândire	Act juridic			Obs. privitoare la proprietar
Nume / Denumire	Inițiala tatălui	Prenume								Tip act	Nr. act / data	Emitent	
HADARAG	GH	MARIA	1		Loc. Aroneanu, UAT. Aroneanu, Jud. Iași	1/1	35082	Reconstituire	act administrativ	5320 / 24.11.1997	CJPSDPAT IASI	Lipsa CNP	
CUCIREVEA	GH	CONSTANTIN	1	Loc. Aroneanu, UAT. Aroneanu, Jud. Iași	Lipsa CNP								
CUCIREVEA	G	GHEORGHE	1	Loc. Aroneanu, UAT. Aroneanu, Jud. Iași	Lipsa CNP								
COJOVARU	V	PARASCHIVA	1	Loc. Aroneanu, UAT. Aroneanu, Jud. Iași	Lipsa CNP								

3. SARCINI / DEZMEMBRĂMINTE												
Titular			Data nașterii / CUI	Domiciliu / Sediul	Tipul sarcinii sau al dezmembrămintelor dreptului de proprietate	Cota parte	Identificator entitate asociată	Act juridic			Valoare ipotecă	Tip monedă
Nume / Denumire	Inițiala tatălui	Prenume						Tip act	Nr. act / data	Emitent		
-	-	-	-	-	-	-	-	-	-	-	-	-

4. NOTĂRI, PROCESE, INTERDICȚII				
Tipul notării	Tip act	Nr. act/ data	Emitent	Identificator entitate asociată
-	-	-	-	-

5. OBSERVAȚII		
Imobil împrejmuit/ neîmprejmuit	Imobil contestat/ necontestat	Alte observații
Neîmprejmuit		



REGISTRUL CADASTRAL AL IMOBILELOR

ANEXA Nr. 2

UAT Aroneanu
Zonă cooperativizată (Co)

Sector cadastral nr.35

1. DESCRIEREA IMOBILULUI																
DATE TEREN											DATE CONSTRUCȚII					
Identificator teren	Adresă imobil	Număr cadastral	Nr. CF	Suprafața măsurată	Intravilan / extra.(I/E)	Nr. top.	Nr. tarla	Nr. parcelă	Categorie folosință	Suprafață parcelă	Identificator construcție	Cod grupă destinație	Suprafața construită	Nr. niveluri	Nr. CF	Constr. cu acte (DA/NU)
35083	Extravilan, UAT. Aroneanu, Jud. Iași; (Tarla: 75, Parcela: 2192/4)			10000	E		75	2192/4	PD	10000						

2. PROPRIETATEA / POSESIA													
Titularul dreptului / posesiei			Proprietar=1 / Posesor=0	Data nașterii / CUI	Domiciliu / Sediu	Cota parte	Identificator entitate asociată	Cotă parte teren UI	Mod de dobândire	Act juridic			Obs. privitoare la proprietar
Nume / Denumire	Inițiala tatălui	Prenume								Tip act	Nr. act / data	Emitent	
COLT	I	GEORGETA	1		Loc. Aroneanu, UAT. Aroneanu, Jud. Iași	1/1	35083	Reconstituire	act administrativ	4674 / 23.05.1994	CJPSDPAT IASI	Lipsa CNP	
STOICESCU	I	FEVRONIA	1	Loc. Aroneanu, UAT. Aroneanu, Jud. Iași	Lipsa CNP								
BUCUR	I	MARIOARA	1	Loc. Aroneanu, UAT. Aroneanu, Jud. Iași	Lipsa CNP								
BRASOVEANU	I	ELENA	1	Loc. Aroneanu, UAT. Aroneanu, Jud. Iași	Lipsa CNP								

3. SARCINI / DEZMEMBRĂMINTE												
Titular			Data nașterii / CUI	Domiciliu / Sediu	Tipul sarcinii sau al dezmembrămintelor dreptului de proprietate	Cota parte	Identificator entitate asociată	Act juridic			Valoare ipotecă	Tip monedă
Nume / Denumire	Inițiala tatălui	Prenume						Tip act	Nr. act / data	Emitent		
-	-	-	-	-	-	-	-	-	-	-	-	-

4. NOTĂRI, PROCESE, INTERDICȚII				
Tipul notării	Tip act	Nr. act / data	Emitent	Identificator entitate asociată
-	-	-	-	-

5. OBSERVAȚII		
Imobil împrejmuit / neîmprejmuit	Imobil contestat / necontestat	Alte observații
Neîmprejmuit		



REGISTRUL CADASTRAL AL IMOBILELOR

ANEXA Nr. 2

UAT Aroneanu
Zonă cooperativizată (Co)

Sector cadastral nr.35

1. DESCRIEREA IMOBILULUI																
DATE TEREN											DATE CONSTRUCȚII					
Identificator teren	Adresă imobil	Număr cadastral	Nr. CF	Suprafața măsurată	Intravilan / extra.(I/E)	Nr. top.	Nr. tarla	Nr. parcelă	Categorie folosință	Suprafață parcelă	Identificator construcție	Cod grupă destinație	Suprafața construită	Nr. niveluri	Nr. CF	Constr. cu acte (DA/NU)
35084	Extravilan, UAT. Aroneanu, Jud. Iași; (Tarla: 78, Parcela: 2197/1/3)			5600	E		78	2197/1/3	A	5600						

2. PROPRIETATEA / POSESIA													
Titularul dreptului / posesiei			Proprietar=1 / Posesor=0	Data nașterii / CUI	Domiciliu / Sediu	Cota parte	Identificator entitate asociată	Cotă parte teren UI	Mod de dobândire	Act juridic			Obs. privitoare la proprietar
Nume / Denumire	Inițiala tatălui	Prenume								Tip act	Nr. act / data	Emitent	
FEDELES		MRARGARETA	1		Loc. Aroneanu, UAT. Aroneanu, Jud. Iași	1/1	35084		Reconstituire	act administrativ	4629 / 21.04.1994	CJPSDPAT IASI	Lipsa CNP

3. SARCINI / DEZMEMBRĂMINTE													
Titular			Data nașterii / CUI	Domiciliu / Sediu	Tipul sarcinii sau al dezmembrămintelor dreptului de proprietate	Cota parte	Identificator entitate asociată	Act juridic			Valoare ipotecă	Tip monedă	
Nume / Denumire	Inițiala tatălui	Prenume						Tip act	Nr. act / data	Emitent			
-	-	-	-	-	-	-	-	-	-	-	-	-	-

4. NOTĂRI, PROCESE, INTERDICȚII				
Tipul notării	Tip act	Nr. act/ data	Emitent	Identificator entitate asociată
-	-	-	-	-

5. OBSERVAȚII		
Imobil împrejmuit/ neîmprejmuit	Imobil contestat/ necontestat	Alte observații
Neîmprejmuit		



REGISTRUL CADASTRAL AL IMOBILELOR

ANEXA Nr. 2

UAT Aroneanu
Zonă cooperativizată (Co)

Sector cadastral nr. 35

1. DESCRIEREA IMOBILULUI																
DATE TEREN											DATE CONSTRUCȚII					
Identificator teren	Adresă imobil	Număr cadastral	Nr. CF	Suprafața măsurată	Intravilan / extra.(I/E)	Nr. top.	Nr. tarla	Nr. parcelă	Categorie folosință	Suprafață parcelă	Identificator construcție	Cod grupă destinație	Suprafața construită	Nr. niveluri	Nr. CF	Constr. cu acte (DA/NU)
35085	Extravilan, UAT. Aroneanu, Jud. Iași; (Tarla: 76, Parcela: 2216/10; Tarla: 77, Parcela: 2235/4; Tarla: 77, Parcela: 2235/7)			22000	E		76	2216/10	A	12600						
					E		77	2235/4	F	7200						
					E		77	2235/7	F	2200						

2. PROPRIETATEA / POSESIA													
Titularul dreptului / posesiei			Proprietar=1 / Posesor=0	Data nașterii / CUI	Domiciliu / Sediu	Cota parte	Identificator entitate asociată	Cotă parte teren UI	Mod de dobândire	Act juridic			Obs. privitoare la proprietar
Nume / Denumire	Inițiala tatălui	Prenume								Tip act	Nr. act / data	Emitent	
HULUDET	I	VASILE	1		Loc. Aroneanu, UAT. Aroneanu, Jud. Iași	1/1	35085		Reconstituire	act administrativ	4648 / 24.04.1994	CJPSDPAT IASI	Lipsa CNP

3. SARCINI / DEZMEMBRĂMINTE												
Titular			Data nașterii / CUI	Domiciliu / Sediu	Tipul sarcinii sau al dezmembrămintelor dreptului de proprietate	Cota parte	Identificator entitate asociată	Act juridic			Valoare ipotecă	Tip monedă
Nume / Denumire	Inițiala tatălui	Prenume						Tip act	Nr. act / data	Emitent		
-	-	-	-	-	-	-	-	-	-	-	-	-

4. NOTĂRI, PROCESE, INTERDICȚII				
Tipul notării	Tip act	Nr. act/ data	Emitent	Identificator entitate asociată
-	-	-	-	-

5. OBSERVAȚII		
Imobil împrejmuit/ neîmprejmuit	Imobil contestat/ necontestat	Alte observații
Neîmprejmuit		



REGISTRUL CADASTRAL AL IMOBILELOR

ANEXA Nr. 2

UAT Aroneanu
Zonă cooperativizată (Co)

Sector cadastral nr. 35

1. DESCRIEREA IMOBILULUI											DATE CONSTRUCȚII					
DATE TEREN																
Identificator teren	Adresă imobil	Număr cadastral	Nr. CF	Suprafața măsurată	Intravilan / extra.(I/E)	Nr. top.	Nr. tarla	Nr. parcelă	Categorie folosință	Suprafață parcelă	Identificator construcție	Cod grupă destinație	Suprafața construită	Nr. niveluri	Nr. CF	Constr. cu acte (DA/NU)
35086	Extravilan, UAT. Aroneanu, Jud. Iași; (Tarla: -, Parcela: -)			131158	E				PD	131158						

2. PROPRIETATEA / POSESIA													
Titularul dreptului / posesiei			Proprietar=1 / Posesor=0	Data nașterii / CUI	Domiciliu / Sediu	Cota parte	Identificator entitate asociată	Cotă parte teren UI	Mod de dobândire	Act juridic			Obs. privitoare la proprietar
Nume / Denumire	Inițiala tatălui	Prenume								Tip act	Nr. act / data	Emitent	
STATUL ROMAN			1	999999999999999	Loc. Aroneanu, UAT. Aroneanu, Jud. Iași	1/1	35086		Lege	act normativ	HG 1705 / 29.11.2006	GUVERNUL ROMANIEI	
REGIA NATIONALA A PADURILOR ROMSILVA RA			0	1590120	Loc. Bucuresti Sectorul 2, Str. PETRICANI, Nr.9A, UAT. București Sectorul 2, Jud. Municipiul București	1/1	35086		Lege	act normativ	Legea 46/2008 / 19.03.2008	PARLAMENTUL ROMANIEI	

3. SARCINI / DEZMEMBRĂMINTE												
Titular			Data nașterii / CUI	Domiciliu / Sediu	Tipul sarcinii sau al dezmembrămintelor dreptului de proprietate	Cota parte	Identificator entitate asociată	Act juridic			Valoare ipotecă	Tip monedă
Nume / Denumire	Inițiala tatălui	Prenume						Tip act	Nr. act / data	Emitent		
-	-	-	-	-	-	-	-	-	-	-	-	-

4. NOTĂRI, PROCESE, INTERDICȚII				
Tipul notării	Tip act	Nr. act/ data	Emitent	Identificator entitate asociată
-	-	-	-	-

5. OBSERVAȚII		
Imobil împrejmuit/ neîmprejmuit	Imobil contestat/ necontestat	Alte observații
Neîmprejmuit		



REGISTRUL CADASTRAL AL IMOBILELOR

ANEXA Nr. 2

UAT Aroneanu
Zonă cooperativizată (Co)

Sector cadastral nr.35

1. DESCRIEREA IMOBILULUI																
DATE TEREN											DATE CONSTRUCȚII					
Identificator teren	Adresă imobil	Număr cadastral	Nr. CF	Suprafața măsurată	Intravilan / extra.(I/E)	Nr. top.	Nr. tarla	Nr. parcelă	Categorie folosință	Suprafață parcelă	Identificator construcție	Cod grupă destinație	Suprafața construită	Nr. niveluri	Nr. CF	Constr. cu acte (DA/NU)
35087	Extravilan, UAT. Aroneanu, Jud. Iași; (Tarla: 78, Parcela: 2197/1/2; Tarla: 78, Parcela: 2197/1/2/1; Tarla: 78, Parcela: 2199/1/2)			8624	E		78	2197/1/2	A	2521						
					E		78	2197/1/2/1	A	997						
					E		78	2199/1/2	F	5106						

2. PROPRIETATEA / POSESIA													
Titularul dreptului / posesiei			Proprietar=1 / Posesor=0	Data nașterii / CUI	Domiciliu / Sediul	Cota parte	Identificator entitate asociată	Cotă parte teren UI	Mod de dobândire	Act juridic			Obs. privitoare la proprietar
Nume / Denumire	Inițiala tatălui	Prenume								Tip act	Nr. act / data	Emitent	
PALANCIUC		MARIA	1		Loc. Aroneanu, UAT. Aroneanu, Jud. Iași	1/1	35087		Reconstituire	act administrativ	194112 / 17.07.2017	CJPSDPAT IASI	Lipsa CNP

3. SARCINI / DEZMEMBRĂMINTE												
Titular			Data nașterii / CUI	Domiciliu / Sediul	Tipul sarcinii sau al dezmembrămintelor dreptului de proprietate	Cota parte	Identificator entitate asociată	Act juridic			Valoare ipotecă	Tip monedă
Nume / Denumire	Inițiala tatălui	Prenume						Tip act	Nr. act / data	Emitent		
-	-	-	-	-	-	-	-	-	-	-	-	-

4. NOTĂRI, PROCESE, INTERDICȚII				
Tipul notării	Tip act	Nr. act/ data	Emitent	Identificator entitate asociată
-	-	-	-	-

5. OBSERVAȚII		
Imobil împrejmuit/ neîmprejmuit	Imobil contestat/ necontestat	Alte observații
Neîmprejmuit		



REGISTRUL CADASTRAL AL IMOBILELOR

ANEXA Nr. 2

UAT Aroneanu
Zonă cooperativizată (Co)

Sector cadastral nr.35


1. DESCRIEREA IMOBILULUI																
DATE TEREN											DATE CONSTRUCȚII					
Identificator teren	Adresă imobil	Număr cadastral	Nr. CF	Suprafața măsurată	Intravilan / extra.(I/E)	Nr. top.	Nr. tarla	Nr. parcelă	Categorie folosință	Suprafață parcelă	Identificator construcție	Cod grupă destinație	Suprafața construită	Nr. niveluri	Nr. CF	Constr. cu acte (DA/NU)
35088	Extravilan, UAT. Aroneanu, Jud. Iași; (Tarla: 78, Parcela: 2199/1/1)			15100	E		78	2199/1/1	F	15100						

2. PROPRIETATEA / POSESIA													
Titularul dreptului / posesiei			Proprietar=1 / Posesor=0	Data nașterii / CUI	Domiciliu / Sediu	Cota parte	Identificator entitate asociată	Cotă parte teren UI	Mod de dobândire	Act juridic			Obs. privitoare la proprietar
Nume / Denumire	Inițiala tatălui	Prenume								Tip act	Nr. act / data	Emitent	
LUCA	V	AGRIPINA	1		Loc. Aroneanu, UAT. Aroneanu, Jud. Iași	1/1	35088		Reconstituire	act administrativ	5842 / 15.03.2004	CJPSDPAT IASI	Lipsa CNP
ZACORNEA	V	PARASCHIVA	1		Loc. Aroneanu, UAT. Aroneanu, Jud. Iași								Lipsa CNP
ONOFREI	P	MARIA	1		Loc. Aroneanu, UAT. Aroneanu, Jud. Iași								Lipsa CNP
ONOFREI	D	MARIA	1		Loc. Aroneanu, UAT. Aroneanu, Jud. Iași								Lipsa CNP
GOREA	V	ADELA	1		Loc. Aroneanu, UAT. Aroneanu, Jud. Iași								Lipsa CNP
ONOFREI	V	ION	1		Loc. Aroneanu, UAT. Aroneanu, Jud. Iași								Lipsa CNP

3. SARCINI / DEZMEMBRĂMINTE												
Titular			Data nașterii / CUI	Domiciliu / Sediu	Tipul sarcinii sau al dezmembrămintelor dreptului de proprietate	Cota parte	Identificator entitate asociată	Act juridic			Valoare ipotecă	Tip monedă
Nume / Denumire	Inițiala tatălui	Prenume						Tip act	Nr. act / data	Emitent		
-	-	-	-	-	-	-	-	-	-	-	-	-

4. NOTĂRI, PROCESE, INTERDICȚII			
Tipul notării	Tip act	Nr. act / data	Identificator entitate asociată
-	-	-	-

5. OBSERVAȚII		
Imobil împrejmuit / neîmprejmuit	Imobil contestat / necontestat	Alte observații
Neîmprejmuit		



REGISTRUL CADASTRAL AL IMOBILELOR

ANEXA Nr. 2

UAT Aroneanu
Zonă cooperativizată (Co)

Sector cadastral nr.35

1. DESCRIEREA IMOBILULUI																
DATE TEREN											DATE CONSTRUCȚII					
Identificator teren	Adresă imobil	Număr cadastral	Nr. CF	Suprafața măsurată	Intravilan / extra.(I/E)	Nr. top.	Nr. tarla	Nr. parcelă	Categorie folosință	Suprafață parcelă	Identificator construcție	Cod grupă destinație	Suprafața construită	Nr. niveluri	Nr. CF	Constr. cu acte (DA/NU)
35089	Extravilan, UAT. Aroneanu, Jud. Iași; (Tarla: 75, Parcela: 1 (2192/3))	247	62097	2300	E		75	1(2192/3)	PD	2300						

2. PROPRIETATEA / POSESIA													
Titularul dreptului / posesiei			Proprietar=1 / Posesor=0	Data nașterii / CUI	Domiciliu / Sediul	Cota parte	Identificator entitate asociată	Cotă parte teren UI	Mod de dobândire	Act juridic			Obs. privitoare la proprietar
Nume / Denumire	Inițiala tatălui	Prenume								Tip act	Nr. act / data	Emitent	
TOMA		CĂLIN-FLORIN	1	05.03.1976	Loc. Iasi, Str. V.Lupu, Nr.55, UAT. Iași, Jud. Iași	1/1	35089		Convenție	act notarial	1654 / 11.03.2024	NP COSTIN RAZVAN IONUT	bun propriu

3. SARCINI / DEZMEMBRĂMINTE													
Titular			Data nașterii / CUI	Domiciliu / Sediul	Tipul sarcinii sau al dezmembrămintelor dreptului de proprietate	Cota parte	Identificator entitate asociată	Act juridic			Valoare ipotecă	Tip monedă	
Nume / Denumire	Inițiala tatălui	Prenume						Tip act	Nr. act / data	Emitent			
-	-	-	-	-	-	-	-	-	-	-	-	-	-

4. NOTĂRI, PROCESE, INTERDICȚII				
Tipul notării	Tip act	Nr. act / data	Emitent	Identificator entitate asociată
-	-	-	-	-

5. OBSERVAȚII		
Imobil împrejmuit / neîmprejmuit	Imobil contestat / necontestat	Alte observații
Neîmprejmuit		



REGISTRUL CADASTRAL AL IMOBILELOR

ANEXA Nr. 2

UAT Aroneanu
Zonă cooperativizată (Co)

Sector cadastral nr.35

1. DESCRIEREA IMOBILULUI																
DATE TEREN											DATE CONSTRUCȚII					
Identificator teren	Adresă imobil	Număr cadastral	Nr. CF	Suprafața măsurată	Intravilan / extra.(I/E)	Nr. top.	Nr. tarla	Nr. parcelă	Categorie folosință	Suprafață parcelă	Identificator construcție	Cod grupă destinație	Suprafața construită	Nr. niveluri	Nr. CF	Constr. cu acte (DA/NU)
35090	Extravilan, UAT. Aroneanu, Jud. Iași; (Tarla: 76, Parcela: 2216/2)			12300	E		76	2216/2	A	12300						

2. PROPRIETATEA / POSESIA													
Titularul dreptului / posesiei			Proprietar=1 / Posesor=0	Data nașterii / CUI	Domiciliu / Sediul	Cota parte	Identificator entitate asociată	Cotă parte teren UI	Mod de dobândire	Act juridic			Obs. privitoare la proprietar
Nume / Denumire	Inițiala tatălui	Prenume								Tip act	Nr. act / data	Emitent	
ZACORNEA	V	PARASCHIVA	1		Loc. Aroneanu, UAT. Aroneanu, Jud. Iași	1/1	35090		Reconstituire	act administrativ	4657 / 25.04.1994	CJPSDPAT IASI	Lipsa CNP

3. SARCINI / DEZMEMBRĂMINTE													
Titular			Data nașterii / CUI	Domiciliu / Sediul	Tipul sarcinii sau al dezmembrămintelor dreptului de proprietate	Cota parte	Identificator entitate asociată	Act juridic			Valoare ipotecă	Tip monedă	
Nume / Denumire	Inițiala tatălui	Prenume						Tip act	Nr. act / data	Emitent			
-	-	-	-	-	-	-	-	-	-	-	-	-	-

4. NOTĂRI, PROCESE, INTERDICȚII				
Tipul notării	Tip act	Nr. act/ data	Emitent	Identificator entitate asociată
-	-	-	-	-

5. OBSERVAȚII		
Imobil împrejmuit/ neîmprejmuit	Imobil contestat/ necontestat	Alte observații
Neîmprejmuit		



REGISTRUL CADASTRAL AL IMOBILELOR

ANEXA Nr. 2

UAT Aroneanu
Zonă cooperativizată (Co)

Sector cadastral nr.35

1. DESCRIEREA IMOBILULUI																
DATE TEREN											DATE CONSTRUCȚII					
Identificator teren	Adresă imobil	Număr cadastral	Nr. CF	Suprafața măsurată	Intravilan / extra.(I/E)	Nr. top.	Nr. tarla	Nr. parcelă	Categorie folosință	Suprafață parcelă	Identificator construcție	Cod grupă destinație	Suprafața construită	Nr. niveluri	Nr. CF	Constr. cu acte (DA/NU)
35091	Extravilan, UAT. Aroneanu, Jud. Iași; (Tarla: 75, Parcela: 2192/2)			7100	E		75	2192/2	PD	7100						

2. PROPRIETATEA / POSESIA															
Titularul dreptului / posesiei			Proprietar=1 / Posesor=0	Data nașterii / CUI	Domiciliu / Sediul	Cota parte	Identificator entitate asociată	Cotă parte teren UI	Mod de dobândire	Act juridic			Obs. privitoare la proprietar		
Nume / Denumire	Inițiala tatălui	Prenume								Tip act	Nr. act / data	Emitent			
GHEORGHIU	V	ADRIAN	1		Loc. Aroneanu, UAT. Aroneanu, Jud. Iași	1/1	35091		Reconstituire	act administrativ	4462 / 16.11.1993	CJPSDPAT IASI	Lipsa CNP		
GHEORGHIU	V	IOAN	1		Loc. Aroneanu, UAT. Aroneanu, Jud. Iași								Lipsa CNP		
GHEORGHIU	V	VASILE	1		Loc. Aroneanu, UAT. Aroneanu, Jud. Iași								Lipsa CNP		

3. SARCINI / DEZMEMBRĂMINTE															
Titular			Data nașterii / CUI	Domiciliu / Sediul	Tipul sarcinii sau al dezmembrămintelor dreptului de proprietate	Cota parte	Identificator entitate asociată	Act juridic			Valoare ipotecă	Tip monedă			
Nume / Denumire	Inițiala tatălui	Prenume						Tip act	Nr. act / data	Emitent					
-	-	-	-	-	-	-	-	-	-	-	-	-	-		

4. NOTĂRI, PROCESE, INTERDICȚII															
Tipul notării						Tip act		Nr. act / data		Emitent			Identificator entitate asociată		
-						-		-		-			-		

5. OBSERVAȚII															
Imobil împrejmuit / neîmprejmuit				Imobil contestat / necontestat				Alte observații							
Neîmprejmuit															



REGISTRUL CADASTRAL AL IMOBILELOR

ANEXA Nr. 2

UAT Aroneanu
Zonă cooperativizată (Co)

Sector cadastral nr.35

1. DESCRIEREA IMOBILULUI																
DATE TEREN											DATE CONSTRUCȚII					
Identificator teren	Adresă imobil	Număr cadastral	Nr. CF	Suprafața măsurată	Intravilan / extra.(I/E)	Nr. top.	Nr. tarla	Nr. parcelă	Categorie folosință	Suprafață parcelă	Identificator construcție	Cod grupă destinație	Suprafața construită	Nr. niveluri	Nr. CF	Constr. cu acte (DA/NU)
35092	Extravilan, UAT. Aroneanu, Jud. Iași; (Tarla: 78/4, Parcela: 2199/1/4; Tarla: 78/4, Parcela: 2197/1/11; Tarla: 78/4, Parcela: 2236/12)			25000	E		78/4	2199/1/4	F	15500						
					E		78/4	2197/1/11	A	7600						
					E		78/4	2236/12	ALTELE	1900						

2. PROPRIETATEA / POSESIA													
Titularul dreptului / posesiei			Proprietar=1 / Posesor=0	Data nașterii / CUI	Domiciliu / Sediul	Cota parte	Identificator entitate asociată	Cotă parte teren UI	Mod de dobândire	Act juridic			Obs. privitoare la proprietar
Nume / Denumire	Inițiala tatălui	Prenume								Tip act	Nr. act / data	Emitent	
BUZDUGAN		VIRGINIA	1		Loc. Aroneanu, UAT. Aroneanu, Jud. Iași	1/1	35092		Reconstituire	act administrativ	5857 / 06.05.2004	CJPSDPAT IASI	Lipsa CNP
PLESCAN		ELENA	1		Loc. Aroneanu, UAT. Aroneanu, Jud. Iași								Lipsa CNP
PLESCAN		GHEORGHE	1		Loc. Aroneanu, UAT. Aroneanu, Jud. Iași								Lipsa CNP
SOFICU		OLGA	1		Loc. Aroneanu, UAT. Aroneanu, Jud. Iași								Lipsa CNP
PLESCAN		PETRU	1		Loc. Aroneanu, UAT. Aroneanu, Jud. Iași								Lipsa CNP
PLESCAN		CONSTANTIN	1		Loc. Aroneanu, UAT. Aroneanu, Jud. Iași								Lipsa CNP

3. SARCINI / DEZMEMBRĂMINTE												
Titular			Data nașterii / CUI	Domiciliu / Sediul	Tipul sarcinii sau al dezmembrămintelor dreptului de proprietate	Cota parte	Identificator entitate asociată	Act juridic			Valoare ipotecă	Tip monedă
Nume / Denumire	Inițiala tatălui	Prenume						Tip act	Nr. act / data	Emitent		
-	-	-	-	-	-	-	-	-	-	-	-	-

4. NOTĂRI, PROCESE, INTERDICȚII			
Tipul notării	Tip act	Nr. act / data	Identificator entitate asociată
-	-	-	-

5. OBSERVAȚII		
Imobil împrejmuit / neîmprejmuit	Imobil contestat / necontestat	Alte observații
Neîmprejmuit		



REGISTRUL CADASTRAL AL IMOBILELOR

ANEXA Nr. 2

UAT Aroneanu
Zonă cooperativizată (Co)

Sector cadastral nr.35

1. DESCRIEREA IMOBILULUI																
DATE TEREN											DATE CONSTRUCȚII					
Identificator teren	Adresă imobil	Număr cadastral	Nr. CF	Suprafața măsurată	Intravilan / extra.(I/E)	Nr. top.	Nr. tarla	Nr. parcelă	Categorie folosință	Suprafață parcelă	Identificator construcție	Cod grupă destinație	Suprafața construită	Nr. niveluri	Nr. CF	Constr. cu acte (DA/NU)
35093	Extravilan, UAT. Aroneanu, Jud. Iași; (Tarla: -, Parcela: -)			19231	E				A	19231						

2. PROPRIETATEA / POSESIA													
Titularul dreptului / posesiei			Proprietar=1 / Posesor=0	Data nașterii / CUI	Domiciliu / Sediu	Cota parte	Identificator entitate asociată	Cotă parte teren UI	Mod de dobândire	Act juridic			Obs. privitoare la proprietar
Nume / Denumire	Inițiala tatălui	Prenume								Tip act	Nr. act / data	Emitent	
UAT ARONEANU			1	99999999999999	Loc. Aroneanu, UAT. Aroneanu, Jud. Iași	1/1	35093		Lege	act normativ	7 / 13.03.1996	PARLAMENTUL ROMANIEI	PROPRIETAR NEIDENTIFICAT

3. SARCINI / DEZMEMBRĂMINTE												
Titular			Data nașterii / CUI	Domiciliu / Sediu	Tipul sarcinii sau al dezmembrămintelor dreptului de proprietate	Cota parte	Identificator entitate asociată	Act juridic			Valoare ipotecă	Tip monedă
Nume / Denumire	Inițiala tatălui	Prenume						Tip act	Nr. act / data	Emitent		
-	-	-	-	-	-	-	-	-	-	-	-	-

4. NOTĂRI, PROCESE, INTERDICȚII				
Tipul notării	Tip act	Nr. act / data	Emitent	Identificator entitate asociată
-	-	-	-	-

5. OBSERVAȚII		
Imobil împrejmuit / neîmprejmuit	Imobil contestat / necontestat	Alte observații
Neîmprejmuit		



REGISTRUL CADASTRAL AL IMOBILELOR

ANEXA Nr. 2

UAT Aroneanu
Zonă cooperativizată (Co)

Sector cadastral nr.35

1. DESCRIEREA IMOBILULUI																
DATE TEREN											DATE CONSTRUCȚII					
Identificator teren	Adresă imobil	Număr cadastral	Nr. CF	Suprafața măsurată	Intravilan / extra.(I/E)	Nr. top.	Nr. tarla	Nr. parcelă	Categorie folosință	Suprafață parcelă	Identificator construcție	Cod grupă destinație	Suprafața construită	Nr. niveluri	Nr. CF	Constr. cu acte (DA/NU)
35094	Extravilan, UAT. Aroneanu, Jud. Iași; (Tarla: 75, Parcela: 2192/1)			700	E		75	2192/1	PD	700						

2. PROPRIETATEA / POSESIA													
Titularul dreptului / posesiei			Proprietar=1 / Posesor=0	Data nașterii / CUI	Domiciliu / Sediul	Cota parte	Identificator entitate asociată	Cotă parte teren UI	Mod de dobândire	Act juridic			Obs. privitoare la proprietar
Nume / Denumire	Inițiala tatălui	Prenume								Tip act	Nr. act / data	Emitent	
PLESCAN	N	MARIA	1		Loc. Aroneanu, UAT. Aroneanu, Jud. Iași	1/1	35094		Reconstituire	act normativ	4672 / 23.05.1994	CJPSDPAT IASI	Lipsa CNP

3. SARCINI / DEZMEMBRĂMINTE													
Titular			Data nașterii / CUI	Domiciliu / Sediul	Tipul sarcinii sau al dezmembrămintelor dreptului de proprietate	Cota parte	Identificator entitate asociată	Act juridic			Valoare ipotecă	Tip monedă	
Nume / Denumire	Inițiala tatălui	Prenume						Tip act	Nr. act / data	Emitent			
-	-	-	-	-	-	-	-	-	-	-	-	-	-

4. NOTĂRI, PROCESE, INTERDICȚII				
Tipul notării	Tip act	Nr. act/ data	Emitent	Identificator entitate asociată
-	-	-	-	-

5. OBSERVAȚII		
Imobil împrejmuit/ neîmprejmuit	Imobil contestat/ necontestat	Alte observații
Neîmprejmuit		

