

REGISTRUL CADASTRAL AL IMOBILELOR

ANEXA Nr. 2

UAT Aroneanu
Zonă cooperativizată (Co)

Sector cadastral nr.30

1. DESCRIEREA IMOBILULUI																
DATE TEREN											DATE CONSTRUCȚII					
Identificator teren	Adresă imobil	Număr cadastral	Nr. CF	Suprafața măsurată	Intravilan / extra.(I/E)	Nr. top.	Nr. tarla	Nr. parcelă	Categorie folosință	Suprafață parcelă	Identificator construcție	Cod grupă destinație	Suprafața construită	Nr. niveluri	Nr. CF	Constr. cu acte (DA/NU)
30001	Intravilan, Loc. Aroneanu, UAT. Aroneanu, Jud. Iași; (Tarla: -, Parcela: 596/13)	1453	63459	1832	I			596/13	A	1832						

2. PROPRIETATEA / POSESIA													
Titularul dreptului / posesiei			Proprietar=1 / Posesor=0	Data nașterii / CUI	Domiciliu / Sediu	Cota parte	Identificator entitate asociată	Cotă parte teren UI	Mod de dobândire	Act juridic			Obs. privitoare la proprietar
Nume / Denumire	Inițiala tatălui	Prenume								Tip act	Nr. act / data	Emitent	
DALLOUL		SABIN - SALAH	1	04.08.1981	Loc. Iasi, Str. V.Lupu, Nr.116, Bl.A3, Ap.7, UAT. Iași, Jud. Iași	1/1	30001		Convenție	act notarial	Contract de partaj aut. 494 / 01.03.2024	Mare Irina	bun propriu

3. SARCINI / DEZMEMBRĂMINTE													
Titular			Data nașterii / CUI	Domiciliu / Sediu	Tipul sarcinii sau al dezmembrămintelor dreptului de proprietate	Cota parte	Identificator entitate asociată	Act juridic			Valoare ipotecă	Tip monedă	
Nume / Denumire	Inițiala tatălui	Prenume						Tip act	Nr. act / data	Emitent			
-	-	-	-	-	-	-	-	-	-	-	-	-	-

4. NOTĂRI, PROCESE, INTERDICȚII				
Tipul notării	Tip act	Nr. act / data	Emitent	Identificator entitate asociată
-	-	-	-	-

5. OBSERVAȚII		
Imobil împrejmuit/ neîmprejmuit	Imobil contestat/ necontestat	Alte observații
Împrejmuit		



REGISTRUL CADASTRAL AL IMOBILELOR

ANEXA Nr. 2

UAT Aroneanu
Zonă cooperativizată (Co)

Sector cadastral nr.30

1. DESCRIEREA IMOBILULUI																
DATE TEREN											DATE CONSTRUCȚII					
Identificator teren	Adresă imobil	Număr cadastral	Nr. CF	Suprafața măsurată	Intravilan / extra.(I/E)	Nr. top.	Nr. tarla	Nr. parcelă	Categorie folosință	Suprafață parcelă	Identificator construcție	Cod grupă destinație	Suprafața construită	Nr. niveluri	Nr. CF	Constr. cu acte (DA/NU)
30002	Intravilan, Loc. Aroneanu, UAT. Aroneanu, Jud. Iași; (Tarla: 83, Parcela: 1 (596/12))		67653	1031	I		83	1(596/12)	A	1031						

2. PROPRIETATEA / POSESIA													
Titularul dreptului / posesiei			Proprietar=1 / Posesor=0	Data nașterii / CUI	Domiciliu / Sediu	Cota parte	Identificator entitate asociată	Cotă parte teren UI	Mod de dobândire	Act juridic			Obs. privitoare la proprietar
Nume / Denumire	Inițiala tatălui	Prenume								Tip act	Nr. act / data	Emitent	
PIPIRIG		CĂLINA	1	26.01.1953	Loc. Neidentificata, UAT. Aroneanu, Jud. Iași	1/1	30002		Convenție	act notarial	Act de partaj voluntar aut. nr. 4623 / 14.09.2021	Busuioc Ovidiu	bun propriu

3. SARCINI / DEZMEMBRĂMINTE												
Titular			Data nașterii / CUI	Domiciliu / Sediu	Tipul sarcinii sau al dezmembrămintelor dreptului de proprietate	Cota parte	Identificator entitate asociată	Act juridic			Valoare ipotecă	Tip monedă
Nume / Denumire	Inițiala tatălui	Prenume						Tip act	Nr. act / data	Emitent		
-	-	-	-	-	-	-	-	-	-	-	-	-

4. NOTĂRI, PROCESE, INTERDICȚII				
Tipul notării	Tip act	Nr. act/ data	Emitent	Identificator entitate asociată
-	-	-	-	-

5. OBSERVAȚII		
Imobil împrumut/ neîmprumut	Imobil contestat/ necontestat	Alte observații
Împrumut		



REGISTRUL CADASTRAL AL IMOBILELOR

ANEXA Nr. 2

UAT Aroneanu
Zonă cooperativizată (Co)

Sector cadastral nr. 30

1. DESCRIEREA IMOBILULUI																
DATE TEREN											DATE CONSTRUCȚII					
Identificator teren	Adresă imobil	Număr cadastral	Nr. CF	Suprafața măsurată	Intravilan / extra.(I/E)	Nr. top.	Nr. tarla	Nr. parcelă	Categorie folosință	Suprafață parcelă	Identificator construcție	Cod grupă destinație	Suprafața construită	Nr. niveluri	Nr. CF	Constr. cu acte (DA/NU)
30003	Intravilan, Loc. Aroneanu, UAT. Aroneanu, Jud. Iași; (Tarla: 83, Parcela: 1 (596/12))		67654	1001	I		83	1(596/12)	A	1001						

2. PROPRIETATEA / POSESIA													
Titularul dreptului / posesiei			Proprietar=1 / Posesor=0	Data nașterii / CUI	Domiciliu / Sediu	Cota parte	Identificator entitate asociată	Cotă parte teren UI	Mod de dobândire	Act juridic			Obs. privitoare la proprietar
Nume / Denumire	Inițiala tatălui	Prenume								Tip act	Nr. act / data	Emitent	
TARCAN		EMILIAN	1	06.09.1975	Romania, Jud. IASI, Loc. Iasi, Str. TEASCULUI, Nr. Postal 71	1/1	30003		Convenție	act notarial	2031 / 08.09.2022	Pantilimon Tataru Maria Paula	
TARCAN		ALINA MAGDALENA	1	06.02.1976	Jud: Neidentifica								bun comun

3. SARCINI / DEZMEMBRĂMINTE												
Titular			Data nașterii / CUI	Domiciliu / Sediu	Tipul sarcinii sau al dezmembrămintelor dreptului de proprietate	Cota parte	Identificator entitate asociată	Act juridic			Valoare ipotecă	Tip monedă
Nume / Denumire	Inițiala tatălui	Prenume						Tip act	Nr. act / data	Emitent		
-	-	-	-	-	-	-	-	-	-	-	-	-

4. NOTĂRI, PROCESE, INTERDICȚII				
Tipul notării	Tip act	Nr. act/ data	Emitent	Identificator entitate asociată
se noteaza indreptarea erorii materiale mixte din prezenta carte funciara, in sensul inscrierii corecte si complete a adresei imobilului, respectiv intravilan sat si comuna Aroneanu jud.Iasi	act notarial	CONTRACT VANZARE CU INCHEIERE DE AUTENTIFICARE 2031 / 08.09.2022	NP MARIA PAULA PANTILIMON TATARU	30003

5. OBSERVAȚII		
Imobil împrejmuit/ neîmprejmuit	Imobil contestat/ necontestat	Alte observații
Neîmprejmuit		



REGISTRUL CADASTRAL AL IMOBILELOR

ANEXA Nr. 2

UAT Aroneanu
Zonă cooperativizată (Co)

Sector cadastral nr.30

1. DESCRIEREA IMOBILULUI																
DATE TEREN											DATE CONSTRUCȚII					
Identificator teren	Adresă imobil	Număr cadastral	Nr. CF	Suprafața măsurată	Intravilan / extra.(I/E)	Nr. top.	Nr. tarla	Nr. parcelă	Categorie folosință	Suprafață parcelă	Identificator construcție	Cod grupă destinație	Suprafața construită	Nr. niveluri	Nr. CF	Constr. cu acte (DA/NU)
30004	Intravilan, Loc. Dorobant, UAT. Aroneanu, Jud. Iași; (Tarla: 83, Parcela: 596)			352	I		83	596	A	352						

2. PROPRIETATEA / POSESIA													
Titularul dreptului / posesiei			Proprietar=1 / Posesor=0	Data nașterii / CUI	Domiciliu / Sediu	Cota parte	Identificator entitate asociată	Cotă parte teren UI	Mod de dobândire	Act juridic			Obs. privitoare la proprietar
Nume / Denumire	Inițiala tatălui	Prenume								Tip act	Nr. act / data	Emitent	
UAT ARONEANU			1	4540038	Loc. Neidentificata, UAT. Aroneanu, Jud. Iași	1/1	30004		Lege	act normativ	7 / 13.03.1996	PARLAMENTUL ROMANIEI	PROPRIETAR NEIDENTIFICAT

3. SARCINI / DEZMEMBRĂMINTE													
Titular			Data nașterii / CUI	Domiciliu / Sediu	Tipul sarcinii sau al dezmembrămintelor dreptului de proprietate	Cota parte	Identificator entitate asociată	Act juridic			Valoare ipotecă	Tip monedă	
Nume / Denumire	Inițiala tatălui	Prenume						Tip act	Nr. act / data	Emitent			
-	-	-	-	-	-	-	-	-	-	-	-	-	-

4. NOTĂRI, PROCESE, INTERDICȚII				
Tipul notării	Tip act	Nr. act/ data	Emitent	Identificator entitate asociată
-	-	-	-	-

5. OBSERVAȚII		
Imobil împrejmuit/ neîmprejmuit	Imobil contestat/ necontestat	Alte observații
Împrejmuit		



REGISTRUL CADASTRAL AL IMOBILELOR

ANEXA Nr. 2

UAT Aroneanu
Zonă cooperativizată (Co)

Sector cadastral nr.30

1. DESCRIEREA IMOBILULUI																
DATE TEREN											DATE CONSTRUCȚII					
Identificator teren	Adresă imobil	Număr cadastral	Nr. CF	Suprafața măsurată	Intravilan / extra.(I/E)	Nr. top.	Nr. tarla	Nr. parcelă	Categorie folosință	Suprafață parcelă	Identificator construcție	Cod grupă destinație	Suprafața construită	Nr. niveluri	Nr. CF	Constr. cu acte (DA/NU)
30005	Intravilan, Loc. Aroneanu, UAT. Aroneanu, Jud. Iași; (Tarla: 83, Parcela: 1 (596/13/1))	144	62457	1965	I		83	1(596/13/1)	A	1965						

2. PROPRIETATEA / POSESIA													
Titularul dreptului / posesiei			Proprietar=1 / Posesor=0	Data nașterii / CUI	Domiciliu / Sediu	Cota parte	Identificator entitate asociată	Cotă parte teren UI	Mod de dobândire	Act juridic			Obs. privitoare la proprietar
Nume / Denumire	Inițiala tatălui	Prenume								Tip act	Nr. act / data	Emitent	
PARASCHIV		CIPRIAN ADRIAN	1	06.03.1982	Loc. Vaslui, Str. NICOLAE IORGA, Bl.82, Ap.13, UAT. Vaslui, Jud. Vaslui	1/1	30005		Convenție	act notarial	2519 / 30.12.2016	Patrascanu Theodor Vladut	
PARASCHIV		ANDREEA SILVIA	1	19.11.1987	Romania, Jud. IASI, Loc. Iasi, Str. VASILE LUPU, Nr. Postal 100, Bl. C6, Sc. B, Et. 4, Ap. 2								bun comun

3. SARCINI / DEZMEMBRĂMINTE												
Titular			Data nașterii / CUI	Domiciliu / Sediu	Tipul sarcinii sau al dezmembrămintelor dreptului de proprietate	Cota parte	Identificator entitate asociată	Act juridic			Valoare ipotecă	Tip monedă
Nume / Denumire	Inițiala tatălui	Prenume						Tip act	Nr. act / data	Emitent		
-	-	-	-	-	-	-	-	-	-	-	-	-

4. NOTĂRI, PROCESE, INTERDICȚII				
Tipul notării	Tip act	Nr. act/ data	Emitent	Identificator entitate asociată
-	-	-	-	-

5. OBSERVAȚII		
Imobil împrejmuit/ neîmprejmuit	Imobil contestat/ necontestat	Alte observații
împrejmuit		



REGISTRUL CADASTRAL AL IMOBILELOR

ANEXA Nr. 2

UAT Aroneanu
Zonă cooperativizată (Co)

Sector cadastral nr. 30

1. DESCRIEREA IMOBILULUI																
DATE TEREN											DATE CONSTRUCȚII					
Identificator teren	Adresă imobil	Număr cadastral	Nr. CF	Suprafața măsurată	Intravilan / extra.(I/E)	Nr. top.	Nr. tarla	Nr. parcelă	Categorie folosință	Suprafață parcelă	Identificator construcție	Cod grupă destinație	Suprafața construită	Nr. niveluri	Nr. CF	Constr. cu acte (DA/NU)
30006	Intravilan, Loc. Aroneanu, UAT. Aroneanu, Jud. Iași; (Tarla: 83, Parcela: A 596/13/2)		64776	543	I		83	A 596/13/2	A	543						

2. PROPRIETATEA / POSESIA															
Titularul dreptului / posesiei			Proprietar=1 / Posesor=0	Data nașterii / CUI	Domiciliu / Sediu	Cota parte	Identificator entitate asociată	Cotă parte teren UI	Mod de dobândire	Act juridic			Obs. privitoare la proprietar		
Nume / Denumire	Inițiala tatălui	Prenume								Tip act	Nr. act / data	Emitent			
CIBOTARIU		DIANA ALEXANDRA	1	13.02.1993	Loc. Aroneanu, UAT. Aroneanu, Jud. Iași	1/1	30006		Convenție	act notarial	1649 / 13.11.2015	BIN CUBASA CARMEN			
CIBOTARIU		ALEXANDRU ANDREI	1	25.08.1987	Loc. Aroneanu, UAT. Aroneanu, Jud. Iași								bun comun		

3. SARCINI / DEZMEMBRĂMINTE															
Titular			Data nașterii / CUI	Domiciliu / Sediu	Tipul sarcinii sau al dezmembrămintelor dreptului de proprietate	Cota parte	Identificator entitate asociată	Act juridic			Valoare ipotecă	Tip monedă			
Nume / Denumire	Inițiala tatălui	Prenume						Tip act	Nr. act / data	Emitent					
-	-	-	-	-	-	-	-	-	-	-	-	-	-		

4. NOTĂRI, PROCESE, INTERDICȚII															
Tipul notării						Tip act	Nr. act/ data	Emitent	Identificator entitate asociată						
-						-	-	-	-						

5. OBSERVAȚII															
Imobil împrejmuit/ neîmprejmuit				Imobil contestat/ necontestat				Alte observații							
Împrejmuit															



REGISTRUL CADASTRAL AL IMOBILELOR

ANEXA Nr. 2

UAT Aroneanu
Zonă cooperativizată (Co)

Sector cadastral nr. 30

1. DESCRIEREA IMOBILULUI																
DATE TEREN											DATE CONSTRUCȚII					
Identificator teren	Adresă imobil	Număr cadastral	Nr. CF	Suprafața măsurată	Intravilan / extra.(I/E)	Nr. top.	Nr. tarla	Nr. parcelă	Categorie folosință	Suprafața parcelă	Identificator construcție	Cod grupă destinație	Suprafața construită	Nr. niveluri	Nr. CF	Constr. cu acte (DA/NU)
30007	Intravilan, Loc. Aroneanu, UAT. Aroneanu, Jud. Iași; (Tarla: 83, Parcela: 596/11-596/11/1)		66235	1385	I		83	596/11-596/11/1	A	1385	1	CL	314	1	66235-C1	NU

2. PROPRIETATEA / POSESIA													
Titularul dreptului / posesiei			Proprietar=1 / Posesor=0	Data nașterii / CUI	Domiciliu / Sediul	Cota parte	Identificator entitate asociată	Cotă parte teren UI	Mod de dobândire	Act juridic			Obs. privitoare la proprietar
Nume / Denumire	Inițiala tatălui	Prenume								Tip act	Nr. act / data	Emitent	
MIHULCA		LUCIAN	1	18.08.1989	Loc. Dorobant, UAT. Aroneanu, Jud. Iași	1/1	30007		Convenție	act notarial	855 / 09.03.2020	ALEXANDRA DASCALU STEFURAC	
MIHULCA		IOANA	1	15.01.1991	Loc. Aroneanu, UAT. Aroneanu, Jud. Iași								BUN COMUN

3. SARCINI / DEZMEMBRĂMINTE												
Titular			Data nașterii / CUI	Domiciliu / Sediul	Tipul sarcinii sau al dezmembrămintelor dreptului de proprietate	Cota parte	Identificator entitate asociată	Act juridic			Valoare ipotecă	Tip monedă
Nume / Denumire	Inițiala tatălui	Prenume						Tip act	Nr. act / data	Emitent		
-	-	-	-	-	-	-	-	-	-	-	-	-

4. NOTĂRI, PROCESE, INTERDICȚII				
Tipul notării	Tip act	Nr. act/ data	Emitent	Identificator entitate asociată
-	-	-	-	-

5. OBSERVAȚII		
Imobil împrejmuit/ neîmprejmuit	Imobil contestat/ necontestat	Alte observații
Împrejmuit		



REGISTRUL CADASTRAL AL IMOBILELOR

ANEXA Nr. 2

UAT Aroneanu
Zonă cooperativizată (Co)

Sector cadastral nr.30

1. DESCRIEREA IMOBILULUI																
DATE TEREN											DATE CONSTRUCȚII					
Identificator teren	Adresă imobil	Număr cadastral	Nr. CF	Suprafața măsurată	Intravilan / extra.(I/E)	Nr. top.	Nr. tarla	Nr. parcelă	Categorie folosință	Suprafață parcelă	Identificator construcție	Cod grupă destinație	Suprafața construită	Nr. niveluri	Nr. CF	Constr. cu acte (DA/NU)
30008	Intravilan, Loc. Aroneanu, Str. ALEXANDRU LAPUSNEANU, Nr.13, UAT. Aroneanu, Jud. Iași; (Tarla: 83, Parcela: A 596/13/2)		64775	552	I		83	A 596/13/2	A	552	1	CL	97	1	64775-C1	NU

2. PROPRIETATEA / POSESIA													
Titularul dreptului / posesiei			Proprietar=1 / Posesor=0	Data nașterii / CUI	Domiciliu / Sediul	Cota parte	Identificator entitate asociată	Cotă parte teren UI	Mod de dobândire	Act juridic			Obs. privitoare la proprietar
Nume / Denumire	Inițiala tatălui	Prenume								Tip act	Nr. act / data	Emitent	
RAILEANU		DANIEL	1	25.07.1976	Loc. Aroneanu, UAT. Aroneanu, Jud. Iași	1/1	30008		Convenție	act notarial	981 / 28.02.2001	BNP Badarau	
RAILEANU		ELENA	1	11.05.1979	Loc. Aroneanu, UAT. Aroneanu, Jud. Iași								bun comun

3. SARCINI / DEZMEMBRĂMINTE												
Titular			Data nașterii / CUI	Domiciliu / Sediul	Tipul sarcinii sau al dezmembrămintelor dreptului de proprietate	Cota parte	Identificator entitate asociată	Act juridic			Valoare ipotecă	Tip monedă
Nume / Denumire	Inițiala tatălui	Prenume						Tip act	Nr. act / data	Emitent		
-	-	-	-	-	-	-	-	-	-	-	-	-

4. NOTĂRI, PROCESE, INTERDICȚII				
Tipul notării	Tip act	Nr. act/ data	Emitent	Identificator entitate asociată
-	-	-	-	-

5. OBSERVAȚII		
Imobil împrejmuit/ neîmprejmuit	Imobil contestat/ necontestat	Alte observații
Împrejmuit		



REGISTRUL CADASTRAL AL IMOBILELOR

ANEXA Nr. 2

UAT Aroneanu
Zonă cooperativizată (Co)

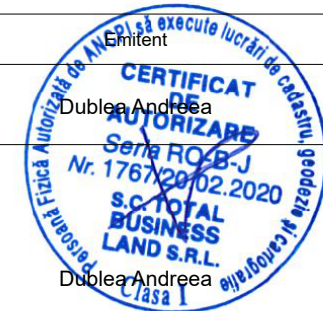
Sector cadastral nr.30

1. DESCRIEREA IMOBILULUI																
DATE TEREN											DATE CONSTRUCȚII					
Identificator teren	Adresă imobil	Număr cadastral	Nr. CF	Suprafața măsurată	Intravilan / extra.(I/E)	Nr. top.	Nr. tarla	Nr. parcelă	Categorie folosință	Suprafață parcelă	Identificator construcție	Cod grupă destinație	Suprafața construită	Nr. niveluri	Nr. CF	Constr. cu acte (DA/NU)
30009	Intravilan, Loc. Aroneanu, Str. Alexandru Lapusneanu, Nr.12A, UAT. Aroneanu, Jud. Iași; (Tarla: 83, Parcela: 1)		68717	497	I		83	1	CC	497	1	CL	147	2	68717-C1	DA

2. PROPRIETATEA / POSESIA													
Titularul dreptului / posesiei			Proprietar=1 / Posesor=0	Data nașterii / CUI	Domiciliu / Sediul	Cota parte	Identificator entitate asociată	Cotă parte teren UI	Mod de dobândire	Act juridic			Obs. privitoare la proprietar
Nume / Denumire	Inițiala tatălui	Prenume								Tip act	Nr. act / data	Emitent	
SOCIETATEA AUTENTIC SRL			1	13112286	Loc. Aroneanu, UAT. Aroneanu, Jud. Iași	1/1	30009		Convenție	act notarial	CONTRACT DE VANZARE AUT 1368 / 29.08.2022	Dublea Andreea	
SOCIETATEA AUTENTIC SRL			1	13112286	Loc. Aroneanu, UAT. Aroneanu, Jud. Iași		C1-U1	7305/100	Construire	act administrativ	Certificat de edificare 3134 / 09.04.2024	COMUNA ARONEANU	
SOCIETATEA AUTENTIC SRL			1	13112286	Loc. Aroneanu, UAT. Aroneanu, Jud. Iași		C1-U2	8195/100	Construire	act administrativ	Certificat de edificare 3134 / 09.04.2024	COMUNA ARONEANU	

3. SARCINI / DEZMEMBRĂMINTE													
Titular			Data nașterii / CUI	Domiciliu / Sediul	Tipul sarcinii sau al dezmembrămintelor dreptului de proprietate	Cota parte	Identificator entitate asociată	Act juridic			Valoare ipotecă	Tip monedă	
Nume / Denumire	Inițiala tatălui	Prenume						Tip act	Nr. act / data	Emitent			
-	-	-	-	-	-	-	-	-	-	-	-	-	-

4. NOTĂRI, PROCESE, INTERDICȚII				
Tipul notării	Tip act	Nr. act / data	Emitent	Identificator entitate asociată
Se infiinteaza cartea funciara 68717 a imobilului cu numarul cadastral 68717 / UAT Aroneanu, rezultat din dezmembrarea imobilului cu numarul cadastral 61218 in scris in cartea funciara 61218;	act notarial	ACT DE DEZMEMBRARE AUT 461 / 31.05.2024	Dublea Andreea	30009
Se infiinteaza cartea funciara 68717-C1-U1 a unitatii individuale cu numarul cadastral 68717-C1-U1/Aroneanu, rezultat din apartamentarea constructiei cu numarul cadastral 68717-C1 in scris in cartea funciara 68717-C1;	act notarial	ACT DE DEZMEMBRARE (APARTAMENTARE) AUT 514 / 18.06.2024	Dublea Andreea	C1-U1
Se infiinteaza cartea funciara 68717-C1-U2 a unitatii individuale cu numarul cadastral 68717-C1-U2/Aroneanu, rezultat din apartamentarea constructiei cu numarul cadastral 68717-C1 in scris in cartea funciara 68717-C1;				C1-U2
Se noteaza apartamentarea constructiei cu identificatorul 68717-C1/Aroneanu, in scris in CF 68717-C1, si se deschid urmatoarele 2 carti funciare:~- CF68717-C1-U2/68717-C1-U2 , cota parti uz comun 5287/10000 , cota teren 8195/100;~- CF68717-C1-U1/68717-C1-U1 , cota parti uz comun 4713/10000 , cota teren 7305/100;				C1



4. NOTĂRI, PROCESE, INTERDICȚII

Tipul notării	Tip act	Nr. act/ data	Emitent	Identificator entitate asociată
se noteaza autorizatia de construire nr 95/2020 si cesiunea drepturilor ce decurg din autorizatie - SOCIETATEA AUTENTIC SRL	act notarial	CONTRACT DE VANZARE AUT 1368 / 29.08.2022	Dublea Andreea	30009
actualizare date tehnice - intabulare constructie, atribuire strada si numar si schimbare categorie de folosinta.	act administrativ	Certificat de edificare 3134 / 09.04.2024	COMUNA ARONEANU	C1-U1
actualizare date tehnice - intabulare constructie, atribuire strada si numar si schimbare categorie de folosinta.				C1-U2
actualizare date tehnice - intabulare constructie, atribuire strada si numar si schimbare categorie de folosinta.				30009
actualizare date tehnice - intabulare constructie, atribuire strada si numar si schimbare categorie de folosinta.				C1
se noteaza referatul de admitere apartamentare	act administrativ	108361 / 05.06.2024	OCPI IASI	C1-U1
se noteaza referatul de admitere apartamentare				C1-U2
se noteaza referatul de admitere apartamentare				30009
se noteaza referatul de admitere apartamentare				C1

5. OBSERVAȚII

Imobil împrejmuit/ neîmprejmuit	Imobil contestat/ necontestat	Alte observații
Împrejmuit		Teren construit. Suprafata din acte S = 155.00 mp.



REGISTRUL CADASTRAL AL IMOBILELOR

ANEXA Nr. 2

UAT Aroneanu
Zonă cooperativizată (Co)

Sector cadastral nr. 30

1. DESCRIEREA IMOBILULUI																
DATE TEREN											DATE CONSTRUCȚII					
Identificator teren	Adresă imobil	Număr cadastral	Nr. CF	Suprafața măsurată	Intravilan / extra.(I/E)	Nr. top.	Nr. tarla	Nr. parcelă	Categorie folosință	Suprafață parcelă	Identificator construcție	Cod grupă destinație	Suprafața construită	Nr. niveluri	Nr. CF	Constr. cu acte (DA/NU)
30010	Intravilan, Loc. Aroneanu, UAT. Aroneanu, Jud. Iași; (Tarla: 83, Parcela: 596/10)			1541	I		83	596/10	A	1541						

2. PROPRIETATEA / POSESIA															
Titularul dreptului / posesiei			Proprietar=1 / Posesor=0	Data nașterii / CUI	Domiciliu / Sediu	Cota parte	Identificator entitate asociată	Cotă parte teren UI	Mod de dobândire	Act juridic			Obs. privitoare la proprietar		
Nume / Denumire	Inițiala tatălui	Prenume								Tip act	Nr. act / data	Emitent			
VALEANU	I	HRISTEA	1		Loc. Neidentificata, UAT. Aroneanu, Jud. Iași	1/1	30010	Reconstituire	act administrativ	4699 / 28.06.1994	CJPSDDPAT IA ȘI	LIPSA CNP			
CAZACU	I	ELENA	1	Loc. Neidentificata, UAT. Aroneanu, Jud. Iași	LIPSA CNP										
LUPUSORU	I	ANETA	1	Loc. Neidentificata, UAT. Aroneanu, Jud. Iași	LIPSA CNP										
ZLAVOG	I	GEORGETA	1	Loc. Neidentificata, UAT. Aroneanu, Jud. Iași	LIPSA CNP										

3. SARCINI / DEZMEMBRĂMINTE												
Titular			Data nașterii / CUI	Domiciliu / Sediu	Tipul sarcinii sau al dezmembrămintelor dreptului de proprietate	Cota parte	Identificator entitate asociată	Act juridic			Valoare ipotecă	Tip monedă
Nume / Denumire	Inițiala tatălui	Prenume						Tip act	Nr. act / data	Emitent		
-	-	-	-	-	-	-	-	-	-	-	-	-

4. NOTĂRI, PROCESE, INTERDICȚII															
Tipul notării						Tip act			Nr. act / data			Emitent			Identificator entitate asociată
-						-			-			-			-

5. OBSERVAȚII															
Imobil împrejmuit / neîmprejmuit				Imobil contestat / necontestat				Alte observații							
Împrejmuit															



REGISTRUL CADASTRAL AL IMOBILELOR

ANEXA Nr. 2

UAT Aroneanu
Zonă cooperativizată (Co)

Sector cadastral nr. 30

1. DESCRIEREA IMOBILULUI																
DATE TEREN											DATE CONSTRUCȚII					
Identificator teren	Adresă imobil	Număr cadastral	Nr. CF	Suprafața măsurată	Intravilan / extra.(I/E)	Nr. top.	Nr. tarla	Nr. parcelă	Categorie folosință	Suprafață parcelă	Identificator construcție	Cod grupă destinație	Suprafața construită	Nr. niveluri	Nr. CF	Constr. cu acte (DA/NU)
30011	Intravilan, Loc. Aroneanu, UAT. Aroneanu, Jud. Iași; (Tarla: 83, Parcela: 1 (596/9))	1236	62931	1651	I		83	1(596/9)	CC	240	1	CL	63	1	62931-C1	DA
					I		83	1(596/9)	A	1411	2	CA	19	1	62931-C2	NU

2. PROPRIETATEA / POSESIA															
Titularul dreptului / posesiei			Proprietar=1 / Posesor=0	Data nașterii / CUI	Domiciliu / Sediul	Cota parte	Identificator entitate asociată	Cotă parte teren UI	Mod de dobândire	Act juridic			Obs. privitoare la proprietar		
Nume / Denumire	Inițiala tatălui	Prenume								Tip act	Nr. act / data	Emitent			
CIOBANU		PETRU OCTAVIAN	1	13.05.1952	Loc. Aroneanu, UAT. Aroneanu, Jud. Iași	1/1	30011		Convenție	act notarial	245 / 09.04.2014	NP Zaharia Felix Gheorghita			
CIOBANU		MARGARETA GABRIELA	1		Loc. Aroneanu, UAT. Aroneanu, Jud. Iași								Lipsa CNP		
CIOBANU		PETRU-OCTAVIAN	1	13.05.1952	Loc. Aroneanu, UAT. Aroneanu, Jud. Iași	1/1	C1		Construire	act administrativ	6664 / 29.06.2016	Primaria Aroneanu			
CIOBANU		MARGARETA-GABRIELA	1	14.09.1961	Loc. Aroneanu, UAT. Aroneanu, Jud. Iași								bun comun		

3. SARCINI / DEZMEMBRĂMINTE													
Titular			Data nașterii / CUI	Domiciliu / Sediul	Tipul sarcinii sau al dezmembrămintelor dreptului de proprietate	Cota parte	Identificator entitate asociată	Act juridic			Valoare ipotecă	Tip monedă	
Nume / Denumire	Inițiala tatălui	Prenume						Tip act	Nr. act / data	Emitent			
-	-	-	-	-	-	-	-	-	-	-	-	-	-

4. NOTĂRI, PROCESE, INTERDICȚII				
Tipul notării	Tip act	Nr. act / data	Emitent	Identificator entitate asociată
-	-	-	-	-

5. OBSERVAȚII		
Imobil împrejmuit / neîmprejmuit	Imobil contestat / necontestat	Alte observații
Împrejmuit		



REGISTRUL CADASTRAL AL IMOBILELOR

ANEXA Nr. 2

UAT Aroneanu
Zonă cooperativizată (Co)

Sector cadastral nr. 30

1. DESCRIEREA IMOBILULUI																
DATE TEREN											DATE CONSTRUCȚII					
Identificator teren	Adresă imobil	Număr cadastral	Nr. CF	Suprafața măsurată	Intravilan / extra.(I/E)	Nr. top.	Nr. tarla	Nr. parcelă	Categorie folosință	Suprafață parcelă	Identificator construcție	Cod grupă destinație	Suprafața construită	Nr. niveluri	Nr. CF	Constr. cu acte (DA/NU)
30012	Intravilan, Loc. Aroneanu, Str. ALEXANDRU LAPUSNEANU, Nr.8, UAT. Aroneanu, Jud. Iași; (Tarla: 83, Parcela: 551)		67678	241	I		83	551	CC	241						

2. PROPRIETATEA / POSESIA													
Titularul dreptului / posesiei			Proprietar=1 / Posesor=0	Data nașterii / CUI	Domiciliu / Sediul	Cota parte	Identificator entitate asociată	Cotă parte teren UI	Mod de dobândire	Act juridic			Obs. privitoare la proprietar
Nume / Denumire	Inițiala tatălui	Prenume								Tip act	Nr. act / data	Emitent	
HALBAC		ADRIAN	1	13.08.1986	Loc. Rediu Aldei, UAT. Aroneanu, Jud. Iași	1/1	30012		Convenție	act notarial	13752 / 10.12.2021	COSTE ALEXANDRU DAN	
HALBAC		ROXANA MIHAELA	1	24.09.1986	Loc. Rediu Aldei, UAT. Aroneanu, Jud. Iași								

3. SARCINI / DEZMEMBRĂMINTE													
Titular			Data nașterii / CUI	Domiciliu / Sediul	Tipul sarcinii sau al dezmembrămintelor dreptului de proprietate	Cota parte	Identificator entitate asociată	Act juridic			Valoare ipotecă	Tip monedă	
Nume / Denumire	Inițiala tatălui	Prenume						Tip act	Nr. act / data	Emitent			
BRD GROUPE SOCIETE GENERALE			361579	Loc. Aroneanu, UAT. Aroneanu, Jud. Iași	Ipotecă		30012	act notarial	CONTRACT DE IPOTECA IMOBILIARA AUT. 13753 / 10.12.2021	COSTE ALEXANDRU DAN	317690	RON	

4. NOTĂRI, PROCESE, INTERDICȚII				
Tipul notării	Tip act	Nr. act/ data	Emitent	Identificator entitate asociată
interdicție de instrainare, grevare, inchiriere, dezmembrare, alipire, construire, demolare, restructurare, amenajare - BRD GROUPE SOCIETE GENERALE	act notarial	CVC AUT. 13752 / 10.12.2021	COSTE ALEXANDRU DAN	30012

5. OBSERVAȚII		
Imobil împrejmuit/ neîmprejmuit	Imobil contestat/ necontestat	Alte observații
Împrejmuit		



REGISTRUL CADASTRAL AL IMOBILELOR

ANEXA Nr. 2

UAT Aroneanu
Zonă cooperativizată (Co)

Sector cadastral nr.30

1. DESCRIEREA IMOBILULUI																
DATE TEREN											DATE CONSTRUCȚII					
Identificator teren	Adresă imobil	Număr cadastral	Nr. CF	Suprafața măsurată	Intravilan / extra.(I/E)	Nr. top.	Nr. tarla	Nr. parcelă	Categorie folosință	Suprafață parcelă	Identificator construcție	Cod grupă destinație	Suprafața construită	Nr. niveluri	Nr. CF	Constr. cu acte (DA/NU)
30013	Intravilan, Loc. Aroneanu, Str. ALEXANDRU LAPUSNEANU, Nr.10-12, UAT. Aroneanu, Jud. Iași; (Tarla: 83, Parcela: 560/2; Tarla: 83, Parcela: 560/4,560/3)			2152	I		83	560/2	CC	1000	1	CL	103	1		NU
					I		83	560/4,560/3	A	1152	2	CA	22	1		NU
											3	CA	34	1		NU
											4	CL	81	1		NU

2. PROPRIETATEA / POSESIA													
Titularul dreptului / posesiei			Proprietar=1 / Posesor=0	Data nașterii / CUI	Domiciliu / Sediul	Cota parte	Identificator entitate asociată	Cotă parte teren UI	Mod de dobândire	Act juridic			Obs. privitoare la proprietar
Nume / Denumire	Inițiala tatălui	Prenume								Tip act	Nr. act / data	Emitent	
DOROFTE	C	PROFIRA	1		Loc. Rediu Aldei, UAT. Aroneanu, Jud. Iași	1/1	30013		Reconstituire	act administrativ	5611 / 16.08.2002	CJPSDPT IASI	LIPSA CNP

3. SARCINI / DEZMEMBRĂMINTE												
Titular			Data nașterii / CUI	Domiciliu / Sediul	Tipul sarcinii sau al dezmembrămintelor dreptului de proprietate	Cota parte	Identificator entitate asociată	Act juridic			Valoare ipotecă	Tip monedă
Nume / Denumire	Inițiala tatălui	Prenume						Tip act	Nr. act / data	Emitent		
-	-	-	-	-	-	-	-	-	-	-	-	-

4. NOTĂRI, PROCESE, INTERDICȚII				
Tipul notării	Tip act	Nr. act/ data	Emitent	Identificator entitate asociată
-	-	-	-	-

5. OBSERVAȚII		
Imobil împrumuit/ neîmprumuit	Imobil contestat/ necontestat	Alte observații
Împrumuit		



REGISTRUL CADASTRAL AL IMOBILELOR

ANEXA Nr. 2

UAT Aroneanu
Zonă cooperativizată (Co)

Sector cadastral nr. 30

1. DESCRIEREA IMOBILULUI																
DATE TEREN											DATE CONSTRUCȚII					
Identificator teren	Adresă imobil	Număr cadastral	Nr. CF	Suprafața măsurată	Intravilan / extra.(I/E)	Nr. top.	Nr. tarla	Nr. parcelă	Categorie folosință	Suprafață parcelă	Identificator construcție	Cod grupă destinație	Suprafața construită	Nr. niveluri	Nr. CF	Constr. cu acte (DA/NU)
30014	Intravilan, Loc. Aroneanu, UAT. Aroneanu, Jud. Iași; (Tarla: 83, Parcela: 1 (596/8/2))	690	62409	787	I		83	1(596/8/2)	A	787						

2. PROPRIETATEA / POSESIA													
Titularul dreptului / posesiei			Proprietar=1 / Posesor=0	Data nașterii / CUI	Domiciliu / Sediul	Cota parte	Identificator entitate asociată	Cotă parte teren UI	Mod de dobândire	Act juridic			Obs. privitoare la proprietar
Nume / Denumire	Inițiala tatălui	Prenume								Tip act	Nr. act / data	Emitent	
PASA		MARIUS GABRIEL	1	23.08.1974	Romania, Jud. IASI, Loc. Iasi, Str. SALCIILOR, Nr. Postal 10, Bl. 828, Sc. B, Ap. 12	1/1	30014		Convenție	act notarial	CONTRACT DE VANZARE-CUMPARARE 981 / 27.09.2022	Lungu Gabriela	
PASA		IONELIA	1	01.01.1974	Loc. Neidentificata, UAT. Aroneanu, Jud. Iași								bun comun

3. SARCINI / DEZMEMBRĂMINTE													
Titular			Data nașterii / CUI	Domiciliu / Sediul	Tipul sarcinii sau al dezmembrămintelor dreptului de proprietate	Cota parte	Identificator entitate asociată	Act juridic			Valoare ipotecă	Tip monedă	
Nume / Denumire	Inițiala tatălui	Prenume						Tip act	Nr. act / data	Emitent			
-	-	-	-	-	-	-	-	-	-	-	-	-	-

4. NOTĂRI, PROCESE, INTERDICȚII				
Tipul notării	Tip act	Nr. act/ data	Emitent	Identificator entitate asociată
-	-	-	-	-

5. OBSERVAȚII		
Imobil împrejmuit/ neîmprejmuit	Imobil contestat/ necontestat	Alte observații
Împrejmuit		



REGISTRUL CADASTRAL AL IMOBILELOR

ANEXA Nr. 2

UAT Aroneanu
Zonă cooperativizată (Co)

Sector cadastral nr.30

1. DESCRIEREA IMOBILULUI																
DATE TEREN											DATE CONSTRUCȚII					
Identificator teren	Adresă imobil	Număr cadastral	Nr. CF	Suprafața măsurată	Intravilan / extra.(I/E)	Nr. top.	Nr. tarla	Nr. parcelă	Categorie folosință	Suprafață parcelă	Identificator construcție	Cod grupă destinație	Suprafața construită	Nr. niveluri	Nr. CF	Constr. cu acte (DA/NU)
30015	Intravilan, Loc. Aroneanu, Str. ARON VODA, Nr.1, UAT. Aroneanu, Jud. Iași; (Tarla: -, Parcela: -)		60066	4311	I				L	811	1	CL	88	1	60066-C1	NU
					I				V	1791	2	CL	95	1	60066-C2	NU
					I				A	1709						

2. PROPRIETATEA / POSESIA															
Titularul dreptului / posesiei			Proprietar=1 / Posesor=0	Data nașterii / CUI	Domiciliu / Sediu	Cota parte	Identificator entitate asociată	Cotă parte teren UI	Mod de dobândire	Act juridic			Obs. privitoare la proprietar		
Nume / Denumire	Inițiala tatălui	Prenume								Tip act	Nr. act / data	Emitent			
CIOBANU		MARIA	1	20.02.1942	Loc. Rediu Aldei, UAT. Aroneanu, Jud. Iași	1/1	30015		Hotărâre Judecătorească	hotărâre judecătorească	sentinta civila nr 2088 / 13.02.2009	JUDECATORIA IASI			

3. SARCINI / DEZMEMBRĂMINTE															
Titular			Data nașterii / CUI	Domiciliu / Sediu	Tipul sarcinii sau al dezmembrămintelor dreptului de proprietate	Cota parte	Identificator entitate asociată	Act juridic			Valoare ipotecă	Tip monedă			
Nume / Denumire	Inițiala tatălui	Prenume						Tip act	Nr. act / data	Emitent					
-	-	-	-	-	-	-	-	-	-	-	-	-	-		

4. NOTĂRI, PROCESE, INTERDICȚII															
Tipul notării						Tip act	Nr. act/ data	Emitent	Identificator entitate asociată						
-						-	-	-	-						

5. OBSERVAȚII															
Imobil împrumuit/ neîmprumuit				Imobil contestat/ necontestat				Alte observații							
Împrumuit															



REGISTRUL CADASTRAL AL IMOBILELOR

ANEXA Nr. 2

UAT Aroneanu
Zonă cooperativizată (Co)

Sector cadastral nr.30

1. DESCRIEREA IMOBILULUI																
DATE TEREN											DATE CONSTRUCȚII					
Identificator teren	Adresă imobil	Număr cadastral	Nr. CF	Suprafața măsurată	Intravilan / extra.(I/E)	Nr. top.	Nr. tarla	Nr. parcelă	Categorie folosință	Suprafață parcelă	Identificator construcție	Cod grupă destinație	Suprafața construită	Nr. niveluri	Nr. CF	Constr. cu acte (DA/NU)
30016	Intravilan, Loc. Aroneanu, UAT. Aroneanu, Jud. Iași; (Tarla: 83, Parcela: 1 (596/8/1))	689	61150	771	I		83	1(596/8/1)	CC	171	1	CL	71	1	61150-C1	DA
					I		83	1(596/8/1)	A	600	2	CA	17	1	61150-C2	DA

2. PROPRIETATEA / POSESIA													
Titularul dreptului / posesiei			Proprietar=1 / Posesor=0	Data nașterii / CUI	Domiciliu / Sediul	Cota parte	Identificator entitate asociată	Cotă parte teren UI	Mod de dobândire	Act juridic			Obs. privitoare la proprietar
Nume / Denumire	Inițiala tatălui	Prenume								Tip act	Nr. act / data	Emitent	
GRIGORAS		COSTACHI	1	28.08.1940	Loc. Aroneanu, UAT. Aroneanu, Jud. Iași	1/1	30016		Convenție	act notarial	829 / 03.06.2004	BNP TOMA	
GRIGORAS		ADRIEANA	1	15.02.1947	Loc. Aroneanu, UAT. Aroneanu, Jud. Iași								bun comun
GRIGORAS		COSTACHI	1	28.08.1940	Loc. Aroneanu, UAT. Aroneanu, Jud. Iași	1/1	C1, C2		Construire	act administrativ	AC nr 10 / 26.05.2005	PRIMARIA COM. ARONEANU	
GRIGORAS		ADRIEANA	1	15.02.1947	Loc. Aroneanu, UAT. Aroneanu, Jud. Iași								bun comun

3. SARCINI / DEZMEMBRĂMINTE												
Titular			Data nașterii / CUI	Domiciliu / Sediul	Tipul sarcinii sau al dezmembrămintelor dreptului de proprietate	Cota parte	Identificator entitate asociată	Act juridic			Valoare ipotecă	Tip monedă
Nume / Denumire	Inițiala tatălui	Prenume						Tip act	Nr. act / data	Emitent		
-	-	-	-	-	-	-	-	-	-	-	-	-

4. NOTĂRI, PROCESE, INTERDICȚII				
Tipul notării	Tip act	Nr. act / data	Emitent	Identificator entitate asociată
-	-	-	-	-

5. OBSERVAȚII		
Imobil împrejmuit / neîmprejmuit	Imobil contestat / necontestat	Alte observații
Împrejmuit		



REGISTRUL CADASTRAL AL IMOBILELOR

ANEXA Nr. 2

UAT Aroneanu
Zonă cooperativizată (Co)

Sector cadastral nr. 30

1. DESCRIEREA IMOBILULUI																
DATE TEREN											DATE CONSTRUCȚII					
Identificator teren	Adresă imobil	Număr cadastral	Nr. CF	Suprafața măsurată	Intravilan / extra.(I/E)	Nr. top.	Nr. tarla	Nr. parcelă	Categorie folosință	Suprafață parcelă	Identificator construcție	Cod grupă destinație	Suprafața construită	Nr. niveluri	Nr. CF	Constr. cu acte (DA/NU)
30017	Intravilan, Loc. Aroneanu, Str. ALEXANDRU LAPUSNEANU, Nr.8, UAT. Aroneanu, Jud. Iași; (Tarla: 83, Parcela: 551)		67679	146	I		83	551	CC	146	1	CL	146	2	67679-C1	DA

2. PROPRIETATEA / POSESIA													
Titularul dreptului / posesiei			Proprietar=1 / Posesor=0	Data nașterii / CUI	Domiciliu / Sediul	Cota parte	Identificator entitate asociată	Cotă parte teren UI	Mod de dobândire	Act juridic			Obs. privitoare la proprietar
Nume / Denumire	Inițiala tatălui	Prenume								Tip act	Nr. act / data	Emitent	
TOMA		CALIN FLORIN	1	05.03.1976	Loc. Rediu Aldei, UAT. Aroneanu, Jud. Iași		C1-U2	73/146	Construire	act administrativ	10957 / 27.11.2019	UAT ARONEANU	
HALBAC		ROXANA MIHAELA	1	24.09.1986	Loc. Rediu Aldei, UAT. Aroneanu, Jud. Iași		C1-U1	73/146	Convenție	act notarial	CVC AUT. 13752 / 10.12.2021	COSTE ALEXANDRU DAN	
HALBAC		ADRIAN	1	13.08.1986	Loc. Rediu Aldei, UAT. Aroneanu, Jud. Iași								
TOMA		CALIN FLORIN	1	05.03.1976	Loc. Rediu Aldei, UAT. Aroneanu, Jud. Iași	73/146	30017		Convenție	act notarial	10942 / 24.09.2019	COSTE ALEXANDRU DAN	BUN PROPRIU
HALBAC		ROXANA MIHAELA	1	24.09.1986	Loc. Rediu Aldei, UAT. Aroneanu, Jud. Iași	73/146	30017		Convenție	act notarial	13752 / 10.12.2021	COSTE ALEXANDRU DAN	
HALBAC		ADRIAN	1	13.08.1986	Loc. Rediu Aldei, UAT. Aroneanu, Jud. Iași								

3. SARCINI / DEZMEMBRĂMINTE													
Titular			Data nașterii / CUI	Domiciliu / Sediul	Tipul sarcinii sau al dezmembrămintelor dreptului de proprietate	Cota parte	Identificator entitate asociată	Act juridic			Valoare ipotecă	Tip monedă	
Nume / Denumire	Inițiala tatălui	Prenume						Tip act	Nr. act / data	Emitent			
BRD GROUPE SOCIETE GENERALE			361579	Loc. Rediu Aldei, UAT. Aroneanu, Jud. Iași	Ipotecă		30017		act notarial	CONTRACT DE IPOTECA IMOBILIARA AUT. 13753 / 10.12.2021	COSTE ALEXANDRU DAN	317690	RON
BRD GROUPE SOCIETE GENERALE			361579	Loc. Rediu Aldei, UAT. Aroneanu, Jud. Iași	Ipotecă		C1-U1		act notarial	CONTRACT DE IPOTECA IMOBILIARA AUT. 13753 / 10.12.2021	COSTE ALEXANDRU DAN	317690	RON

4. NOTĂRI, PROCESE, INTERDICȚII				
Tipul notării	Tip act	Nr. act / data	Emitent	Identificator entitate asociată
Se infiinteaza cartea funciara 67679 a imobilului cu numarul cadastral 67679 / UAT Aroneanu, rezultat din dezmembrarea imobilului cu numarul cadastral 67553 inscris in cartea funciara 67553;	act notarial	6121 / 17.06.2021	COSTE ALEXANDRU DAN	30017

4. NOTĂRI, PROCESE, INTERDICȚII

Tipul notării	Tip act	Nr. act/ data	Emitent	Identificator entitate asociată
Se infiinteaza cartea funciara 67679-C1-U2 a unitatii individuale cu numarul cadastral 67679-C1-U2/Aroneanu, rezultat din apartamentarea constructiei cu numarul cadastral 67679-C1 inscrisa in cartea funciara 67679-C1;	act notarial	act de dezmembrare aut. 8484 / 06.08.2021	COSTE ALEXANDRU DAN	C1-U2
Se noteaza apartamentarea constructiei cu identificatorul 67679-C1/Aroneanu, inscrisa in CF 67679-C1, si se deschid urmatoarele 2 carti funciare:- CF67679-C1-U1/67679-C1-U1 , cota parti uz comun 50% , cota teren 73 mp;- CF67679-C1-U2/67679-C1-U2 , cota parti uz comun 50% , cota teren 73 mp;				C1
Se infiinteaza cartea funciara 67553 a imobilului cu numarul cadastral 67553 / UAT Aroneanu, rezultat din dezmembrarea imobilului cu numarul cadastral 67502 inscris in cartea funciara 67502;	act notarial	ACT DE DEZMEMBRARE AUT 3477 / 08.04.2021	Costin Razvan Ionut	30017
Se infiinteaza cartea funciara 67502 a imobilului cu numarul cadastral 67502/UAT Aroneanu, rezultat din dezmembrarea imobilului cu numarul cadastral 67407 inscris in cartea funciara 67407;	act notarial	ACT DE DEZMEMBRARE AUT 1105 / 04.02.2021	COSTE ALEXANDRU DAN	30017
se noteaza referatul de admitere (dezmembrare imobil)	act administrativ	36036 / 01.03.2021	OCPI IASI	C1-U2
se noteaza referatul de admitere (dezmembrare imobil)				C1
notare 'actualizare date tehnice - Indreptare eroare materiala mixta in sensul corectarii suprafetei desfasurate a constructiei care din greseala in urma primei inscriei a constructiei C1 s-a trecut s.d. = 192 mp in loc de s.d. = 291 cum este specificat in Certificatul de atestate a edificarii constructiei Nr. 10957 / 27.11.2019 si conform realitatii din teren'.	act administrativ	Certificat de atestare a edificarii constructiei nr. 10957 / 27.11.2019	PRIMARIA ARONEANU	C1-U2
notare 'actualizare date tehnice - Indreptare eroare materiala mixta in sensul corectarii suprafetei desfasurate a constructiei care din greseala in urma primei inscriei a constructiei C1 s-a trecut s.d. = 192 mp in loc de s.d. = 291 cum este specificat in Certificatul de atestate a edificarii constructiei Nr. 10957 / 27.11.2019 si conform realitatii din teren'.				C1
Se infiinteaza cartea funciara 66476 a imobilului cu numarul cadastral 66476/Aroneanu, rezultat din dezmembrarea imobilului cu numarul cadastral 65429 inscris in cartea funciara 65429;	act notarial	act de dezmembrare aut sub nr 7489 / 03.09.2020	COSTE ALEXANDRU DAN	30017
interdictie de instrainare, grevare, inchiriere, dezmembrare, alipire, construire, demolare, restructurare, amenajare - BRD GROUPE SOCIETE GENERALE	act notarial	CVC AUT. 13752 / 10.12.2021	COSTE ALEXANDRU DAN	C1-U1
interdictie de instrainare, grevare, inchiriere, dezmembrare, alipire, construire, demolare, restructurare, amenajare - BRD GROUPE SOCIETE GENERALE				30017

5. OBSERVAȚII

Imobil împrejmuit/ neîmprejmuit	Imobil contestat/ necontestat	Alte observații
Împrejmuit		



REGISTRUL CADASTRAL AL IMOBILELOR

ANEXA Nr. 2

UAT Aroneanu
Zonă cooperativizată (Co)

Sector cadastral nr. 30

1. DESCRIEREA IMOBILULUI																
DATE TEREN											DATE CONSTRUCȚII					
Identificator teren	Adresă imobil	Număr cadastral	Nr. CF	Suprafața măsurată	Intravilan / extra.(I/E)	Nr. top.	Nr. tarla	Nr. parcelă	Categorie folosință	Suprafața parcelă	Identificator construcție	Cod grupă destinație	Suprafața construită	Nr. niveluri	Nr. CF	Constr. cu acte (DA/NU)
30018	Intravilan, Loc. Aroneanu, UAT. Aroneanu, Jud. Iași; (Tarla: 83, Parcela: 596/11-596/11/1)		66236	1273	I		83	596/11-596/11/1	A	1273	1	CL	341	1	66236-C1	NU

2. PROPRIETATEA / POSESIA													
Titularul dreptului / posesiei			Proprietar=1 / Posesor=0	Data nașterii / CUI	Domiciliu / Sediu	Cota parte	Identificator entitate asociată	Cotă parte teren UI	Mod de dobândire	Act juridic			Obs. privitoare la proprietar
Nume / Denumire	Inițiala tatălui	Prenume								Tip act	Nr. act / data	Emitent	
MIHAI		CRISTIAN	1	13.08.1979	Loc. Dorobant, UAT. Aroneanu, Jud. Iași	1/1	30018		Convenție	act notarial	855 / 09.03.2020	ALEXANDRA DASCALU STEFURAC	
MIHAI		ALINA MIHAELA	1	08.05.1981	Loc. Dorobant, UAT. Aroneanu, Jud. Iași								bun comun

3. SARCINI / DEZMEMBRĂMINTE													
Titular			Data nașterii / CUI	Domiciliu / Sediu	Tipul sarcinii sau al dezmembrămintelor dreptului de proprietate	Cota parte	Identificator entitate asociată	Act juridic			Valoare ipotecă	Tip monedă	
Nume / Denumire	Inițiala tatălui	Prenume						Tip act	Nr. act / data	Emitent			
-	-	-	-	-	-	-	-	-	-	-	-	-	-

4. NOTĂRI, PROCESE, INTERDICȚII				
Tipul notării	Tip act	Nr. act/ data	Emitent	Identificator entitate asociată
-	-	-	-	-

5. OBSERVAȚII		
Imobil împrejmuit/ neîmprejmuit	Imobil contestat/ necontestat	Alte observații
Împrejmuit		



REGISTRUL CADASTRAL AL IMOBILELOR

ANEXA Nr. 2

UAT Aroneanu
Zonă cooperativizată (Co)

Sector cadastral nr.30

1. DESCRIEREA IMOBILULUI																
DATE TEREN											DATE CONSTRUCȚII					
Identificator teren	Adresă imobil	Număr cadastral	Nr. CF	Suprafața măsurată	Intravilan / extra.(I/E)	Nr. top.	Nr. tarla	Nr. parcelă	Categorie folosință	Suprafață parcelă	Identificator construcție	Cod grupă destinație	Suprafața construită	Nr. niveluri	Nr. CF	Constr. cu acte (DA/NU)
30019	Intravilan, Loc. Aroneanu, UAT. Aroneanu, Jud. Iași; (Tarla: 83, Parcela: 596)			1493	I		83	596	A	1493						

2. PROPRIETATEA / POSESIA													
Titularul dreptului / posesiei			Proprietar=1 / Posesor=0	Data nașterii / CUI	Domiciliu / Sediul	Cota parte	Identificator entitate asociată	Cotă parte teren UI	Mod de dobândire	Act juridic			Obs. privitoare la proprietar
Nume / Denumire	Inițiala tatălui	Prenume								Tip act	Nr. act / data	Emitent	
ZLAVOG	GH	NATALIA	1		Loc. Aroneanu, UAT. Aroneanu, Jud. Iași	1/1	30019		Reconstituire	act administrativ	4276 / 24.12.1994	CJPSDPAT IASI	Lipsa CNP

3. SARCINI / DEZMEMBRĂMINTE												
Titular			Data nașterii / CUI	Domiciliu / Sediul	Tipul sarcinii sau al dezmembrămintelor dreptului de proprietate	Cota parte	Identificator entitate asociată	Act juridic			Valoare ipotecă	Tip monedă
Nume / Denumire	Inițiala tatălui	Prenume						Tip act	Nr. act / data	Emitent		
-	-	-	-	-	-	-	-	-	-	-	-	-

4. NOTĂRI, PROCESE, INTERDICȚII				
Tipul notării	Tip act	Nr. act / data	Emitent	Identificator entitate asociată
-	-	-	-	-

5. OBSERVAȚII		
Imobil împrejmuit / neîmprejmuit	Imobil contestat / necontestat	Alte observații
Împrejmuit		



REGISTRUL CADASTRAL AL IMOBILELOR

ANEXA Nr. 2

UAT Aroneanu
Zonă cooperativizată (Co)

Sector cadastral nr. 30

1. DESCRIEREA IMOBILULUI																
DATE TEREN											DATE CONSTRUCȚII					
Identificator teren	Adresă imobil	Număr cadastral	Nr. CF	Suprafața măsurată	Intravilan / extra.(I/E)	Nr. top.	Nr. tarla	Nr. parcelă	Categorie folosință	Suprafață parcelă	Identificator construcție	Cod grupă destinație	Suprafața construită	Nr. niveluri	Nr. CF	Constr. cu acte (DA/NU)
30020	Intravilan, Loc. Aroneanu, Str. ALEXANDRU LAPUSNEANU, Nr.8, UAT. Aroneanu, Jud. Iași; (Tarla: 83, Parcela: 551; Tarla: 83, Parcela: 550, 552)		67406	125	I		83	551	CC	50						
					I		83	550, 552	CC	75						

2. PROPRIETATEA / POSESIA													
Titularul dreptului / posesiei			Proprietar=1 / Posesor=0	Data nașterii / CUI	Domiciliu / Sediu	Cota parte	Identificator entitate asociată	Cotă parte teren UI	Mod de dobândire	Act juridic			Obs. privitoare la proprietar
Nume / Denumire	Inițiala tatălui	Prenume								Tip act	Nr. act / data	Emitent	
TOMA		CALIN FLORIN	1	05.03.1976	Loc. Iasi, Str. Vasile Lupu, Nr.55, UAT. Iași, Jud. Iași	1/3	30020		Convenție	act notarial	10942 / 24.09.2019	COSTE ALEXANDRU DAN	bun propriu
SANDU PRISACARU		SERGIU	1	23.09.1953	Loc. Iasi, UAT. Iași, Jud. Iași	1/3	30020		Convenție	act notarial	CVC AUT. 12271 / 28.10.2021	COSTE ALEXANDRU DAN	bun propriu
HALBAC		ADRIAN	1	13.08.1986	Loc. Iasi, UAT. Iași, Jud. Iași	1/3	30020		Convenție	act notarial	CVC AUT. 13752 / 10.12.2021	COSTE ALEXANDRU DAN	
HALBAC		ROXANA MIHAELA	1	24.09.1986	Loc. Iasi, UAT. Iași, Jud. Iași								

3. SARCINI / DEZMEMBRĂMINTE												
Titular			Data nașterii / CUI	Domiciliu / Sediu	Tipul sarcinii sau al dezmembrămintelor dreptului de proprietate	Cota parte	Identificator entitate asociată	Act juridic			Valoare ipotecă	Tip monedă
Nume / Denumire	Inițiala tatălui	Prenume						Tip act	Nr. act / data	Emitent		
TOMA		CALIN FLORIN		Romania, Jud. IASI, Loc. Iasi, Str. Chiurchi, Nr. Postal 117E, Bl. Q3, Sc. B, Et. 4, Ap. 2	Ipotecă legală		30020	act notarial	CVC AUT. 12271 / 28.10.2021	COSTE ALEXANDRU DAN	60000	EUR
BRD GROUPE SOCIETE GENERALE			361579	Loc. Aroneanu, UAT. Aroneanu, Jud. Iași	Ipotecă		30020	act notarial	CONTRACT DE IPOTECA IMOBILIARA AUT. 13753 / 10.12.2021	COSTE ALEXANDRU DAN	317690	RON

4. NOTĂRI, PROCESE, INTERDICȚII				
Tipul notării	Tip act	Nr. act/ data	Emitent	Identificator entitate asociată
Se înființează cf. 67406 a imobilului cu nr. cad. 67406/Aroneanu ca urmare a alipirii următoarelor 2 imobile:- nr.cad.66479\cf.66479- nr.cad.66477\cf.66477;	act notarial	ACT DE ALIPIRE AUT 11287 / 11.12.2020	COSTE ALEXANDRU DAN	30020
Se înființează cartea funciara 66479 a imobilului cu numarul cadastral 66479/Aroneanu, rezultat din dezmembrarea imobilului cu numarul cadastral 65428 in scris in cartea funciara 65428;	act notarial	7488 / 03.09.2020	COSTE ALEXANDRU DAN	30020

4. NOTĂRI, PROCESE, INTERDICȚII

Tipul notării	Tip act	Nr. act/ data	Emitent	Identificator entitate asociată
se noteaza referatul de admitere (alipire imobile)	act administrativ	189363 / 23.11.2020	OCPI IASI	30020
Se infiinteaza cartea funciara 66477 a imobilului cu numarul cadastral 66477/Aroneanu, rezultat din dezmembrarea imobilului cu numarul cadastral 65429 inscris in cartea funciara 65429;	act notarial	act de dezmembrare aut sub nr 7489 / 03.09.2020	COSTE ALEXANDRU DAN	30020
se noteaza referatul de admitere (alipire imobile)	act administrativ	189363 / 23.11.2020	OCOI IASI	30020
Se noteaza interdictiile de instrainare si grevare - asupra cotei indivize de 1/3 proprietatea lui B. 8 - TOMA CALIN FLORIN	act notarial	CVC AUT. 12271 / 28.10.2021	COSTE ALEXANDRU DAN	30020
interdictie de instrainare, grevare, inchiriere, dezmembrare, alipire, construire, demolare, restructurare, amenajare - BRD GROUPE SOCIETE GENERALE	act notarial	CVC AUT. 13752 / 10.12.2021	COSTE ALEXANDRU DAN	30020

5. OBSERVAȚII

Imobil împrejmuit/ neimprejmuit	Imobil contestat/ necontestat	Alte observații
Împrejmuit		



REGISTRUL CADASTRAL AL IMOBILELOR

ANEXA Nr. 2

UAT Aroneanu
Zonă cooperativizată (Co)

Sector cadastral nr. 30

1. DESCRIEREA IMOBILULUI																
DATE TEREN											DATE CONSTRUCȚII					
Identificator teren	Adresă imobil	Număr cadastral	Nr. CF	Suprafața măsurată	Intravilan / extra.(I/E)	Nr. top.	Nr. tarla	Nr. parcelă	Categorie folosință	Suprafața parcelă	Identificator construcție	Cod grupă destinație	Suprafața construită	Nr. niveluri	Nr. CF	Constr. cu acte (DA/NU)
30021	Intravilan, Loc. Aroneanu, UAT. Aroneanu, Jud. Iași; (Tarla: 83, Parcela: 596/11-596/11/1)		66237	136	I		83	596/11-596/11/1	A	136						

2. PROPRIETATEA / POSESIA													
Titularul dreptului / posesiei			Proprietar=1 / Posesor=0	Data nașterii / CUI	Domiciliu / Sediul	Cota parte	Identificator entitate asociată	Cotă parte teren UI	Mod de dobândire	Act juridic			Obs. privitoare la proprietar
Nume / Denumire	Inițiala tatălui	Prenume								Tip act	Nr. act / data	Emitent	
MIHAI		ALINA MIHAELA	1	08.05.1981	Loc. Dorobant, UAT. Aroneanu, Jud. Iași	1/2	30021		Convenție	act notarial	855 / 09.03.2020	ALEXANDRA DASCALU STEFURAC	bun comun
MIHAI		CRISTIAN	1	13.08.1979	Loc. Dorobant, UAT. Aroneanu, Jud. Iași								
MIHULCA		LUCIAN	1	18.08.1989	Loc. Dorobant, UAT. Aroneanu, Jud. Iași	1/2	30021		Convenție	act notarial	ACT DE PARTAJ AUT SUB NR 855 / 09.03.2020	ALEXANDRA DASCALU STEFURAC	
MIHULCA		IOANA	1	15.01.1991	Loc. Dorobant, UAT. Aroneanu, Jud. Iași								

3. SARCINI / DEZMEMBRĂMINTE													
Titular			Data nașterii / CUI	Domiciliu / Sediul	Tipul sarcinii sau al dezmembrămintelor dreptului de proprietate	Cota parte	Identificator entitate asociată	Act juridic			Valoare ipotecă	Tip monedă	
Nume / Denumire	Inițiala tatălui	Prenume						Tip act	Nr. act / data	Emitent			
-	-	-	-	-	-	-	-	-	-	-	-	-	-

4. NOTĂRI, PROCESE, INTERDICȚII				
Tipul notării	Tip act	Nr. act/ data	Emitent	Identificator entitate asociată
-	-	-	-	-

5. OBSERVAȚII		
Imobil împrejmuit/ neîmprejmuit	Imobil contestat/ necontestat	Alte observații
Împrejmuit		



REGISTRUL CADASTRAL AL IMOBILELOR

ANEXA Nr. 2

UAT Aroneanu
Zonă cooperativizată (Co)

Sector cadastral nr.30

1. DESCRIEREA IMOBILULUI																
DATE TEREN											DATE CONSTRUCȚII					
Identificator teren	Adresă imobil	Număr cadastral	Nr. CF	Suprafața măsurată	Intravilan / extra.(I/E)	Nr. top.	Nr. tarla	Nr. parcelă	Categorie folosință	Suprafață parcelă	Identificator construcție	Cod grupă destinație	Suprafața construită	Nr. niveluri	Nr. CF	Constr. cu acte (DA/NU)
30023	Intravilan, Loc. Aroneanu, Str. Sf. Nicolae, Nr.29, UAT. Aroneanu, Jud. Iași; (Tarla: 83, Parcela: 564,564/1)		66494	104	I		83	564,564/1	A	104	1	CA	21	1	66494-C1	NU

2. PROPRIETATEA / POSESIA															
Titularul dreptului / posesiei			Proprietar=1 / Posesor=0	Data nașterii / CUI	Domiciliu / Sediul	Cota parte	Identificator entitate asociată	Cotă parte teren UI	Mod de dobândire	Act juridic			Obs. privitoare la proprietar		
Nume / Denumire	Inițiala tatălui	Prenume								Tip act	Nr. act / data	Emitent			
MUSTEATA		FLORIN	1	18.12.1973	Loc. Aroneanu, UAT. Aroneanu, Jud. Iași	1/1	30023		Convenție	act notarial	9039 / 06.10.2020	Costin Razvan Ionut			
MUSTEATA		CARMEN	1	18.11.1975	Loc. Aroneanu, UAT. Aroneanu, Jud. Iași								bun comun		

3. SARCINI / DEZMEMBRĂMINTE															
Titular			Data nașterii / CUI	Domiciliu / Sediul	Tipul sarcinii sau al dezmembrămintelor dreptului de proprietate	Cota parte	Identificator entitate asociată	Act juridic			Valoare ipotecă	Tip monedă			
Nume / Denumire	Inițiala tatălui	Prenume						Tip act	Nr. act / data	Emitent					
-	-	-	-	-	-	-	-	-	-	-	-	-	-		

4. NOTĂRI, PROCESE, INTERDICȚII															
Tipul notării						Tip act		Nr. act/ data		Emitent			Identificator entitate asociată		
-						-		-		-			-		

5. OBSERVAȚII															
Imobil împrejmuit/ neîmprejmuit				Imobil contestat/ necontestat				Alte observații							
Împrejmuit															



REGISTRUL CADASTRAL AL IMOBILELOR

ANEXA Nr. 2

UAT Aroneanu
Zonă cooperativizată (Co)

Sector cadastral nr.30

1. DESCRIEREA IMOBILULUI																
DATE TEREN											DATE CONSTRUCȚII					
Identificator teren	Adresă imobil	Număr cadastral	Nr. CF	Suprafața măsurată	Intravilan / extra.(I/E)	Nr. top.	Nr. tarla	Nr. parcelă	Categorie folosință	Suprafață parcelă	Identificator construcție	Cod grupă destinație	Suprafața construită	Nr. niveluri	Nr. CF	Constr. cu acte (DA/NU)
30024	Intravilan, Loc. Aroneanu, Str. Alexandru Lapusneanu, Nr.15, UAT. Aroneanu, Jud. Iași; (Tarla: 83, Parcela: 596/6/1; Tarla: 83, Parcela: 596/6/2)		64317	1593	I		83	596/6/1	CC	320	1	CL	37	2	64317-C1	DA
					I		83	596/6/2	A	1273	2	CL	29	1	64317-C2	DA
											3	CA	15	1	64317-C3	DA
											4	CA	18	1	64317-C4	DA
											5	CA	8	1	64317-C5	NU

2. PROPRIETATEA / POSESIA													
Titularul dreptului / posesiei			Proprietar=1 / Posesor=0	Data nașterii / CUI	Domiciliu / Sediu	Cota parte	Identificator entitate asociată	Cotă parte teren UI	Mod de dobândire	Act juridic			Obs. privitoare la proprietar
Nume / Denumire	Inițiala tatălui	Prenume								Tip act	Nr. act / data	Emitent	
ANICULAESEI		GHEORGHE	1	30.03.1953	Loc. Rediu Aldei, UAT. Aroneanu, Jud. Iași	1/1	30024, C1, C2, C3, C4	Convenție	act notarial	1298 / 05.05.1997	BNP KAMELIA NOROCEA		
ANICULAESEI		MONICA	1	06.03.1958	Loc. Rediu Aldei, UAT. Aroneanu, Jud. Iași							bun comun	

3. SARCINI / DEZMEMBRĂMINTE												
Titular			Data nașterii / CUI	Domiciliu / Sediu	Tipul sarcinii sau al dezmembrămintelor dreptului de proprietate	Cota parte	Identificator entitate asociată	Act juridic			Valoare ipotecă	Tip monedă
Nume / Denumire	Inițiala tatălui	Prenume						Tip act	Nr. act / data	Emitent		
-	-	-	-	-	-	-	-	-	-	-	-	-

4. NOTĂRI, PROCESE, INTERDICȚII				
Tipul notării	Tip act	Nr. act/ data	Emitent	Identificator entitate asociată
-	-	-	-	-

5. OBSERVAȚII		
Imobil împrejmuit/ neîmprejmuit	Imobil contestat/ necontestat	Alte observații
Împrejmuit		



REGISTRUL CADASTRAL AL IMOBILELOR

ANEXA Nr. 2

UAT Aroneanu
Zonă cooperativizată (Co)

Sector cadastral nr.30

1. DESCRIEREA IMOBILULUI																
DATE TEREN											DATE CONSTRUCȚII					
Identificator teren	Adresă imobil	Număr cadastral	Nr. CF	Suprafața măsurată	Intravilan / extra.(I/E)	Nr. top.	Nr. tarla	Nr. parcelă	Categorie folosință	Suprafață parcelă	Identificator construcție	Cod grupă destinație	Suprafața construită	Nr. niveluri	Nr. CF	Constr. cu acte (DA/NU)
30025	Intravilan, Loc. Aroneanu, UAT. Aroneanu, Jud. Iași; (Tarla: -, Parcela: -)			38	I				NA	38						

2. PROPRIETATEA / POSESIA													
Titularul dreptului / posesiei			Proprietar=1 / Posesor=0	Data nașterii / CUI	Domiciliu / Sediu	Cota parte	Identificator entitate asociată	Cotă parte teren UI	Mod de dobândire	Act juridic			Obs. privitoare la proprietar
Nume / Denumire	Inițiala tatălui	Prenume								Tip act	Nr. act / data	Emitent	
UAT ARONEANU			1	4540038	Loc. Rediu Aldei, UAT. Aroneanu, Jud. Iași	1/1	30025		Lege	act normativ	7 / 13.03.1996	Parlamentul Romaniei	PROPRIETAR NEIDENTIFICAT

3. SARCINI / DEZMEMBRĂMINTE												
Titular			Data nașterii / CUI	Domiciliu / Sediu	Tipul sarcinii sau al dezmembrămintelor dreptului de proprietate	Cota parte	Identificator entitate asociată	Act juridic			Valoare ipotecă	Tip monedă
Nume / Denumire	Inițiala tatălui	Prenume						Tip act	Nr. act / data	Emitent		
-	-	-	-	-	-	-	-	-	-	-	-	-

4. NOTĂRI, PROCESE, INTERDICȚII				
Tipul notării	Tip act	Nr. act / data	Emitent	Identificator entitate asociată
-	-	-	-	-

5. OBSERVAȚII		
Imobil împrejmuit / neîmprejmuit	Imobil contestat / necontestat	Alte observații
Neîmprejmuit		



REGISTRUL CADASTRAL AL IMOBILELOR

ANEXA Nr. 2

UAT Aroneanu
Zonă cooperativizată (Co)

Sector cadastral nr.30

1. DESCRIEREA IMOBILULUI																
DATE TEREN											DATE CONSTRUCȚII					
Identificator teren	Adresă imobil	Număr cadastral	Nr. CF	Suprafața măsurată	Intravilan / extra.(I/E)	Nr. top.	Nr. tarla	Nr. parcelă	Categorie folosință	Suprafață parcelă	Identificator construcție	Cod grupă destinație	Suprafața construită	Nr. niveluri	Nr. CF	Constr. cu acte (DA/NU)
30026	Intravilan, Loc. Aroneanu, UAT. Aroneanu, Jud. Iași; (Tarla: 83, Parcela: 551)		67554	330	I		83	551	CC	330						

2. PROPRIETATEA / POSESIA													
Titularul dreptului / posesiei			Proprietar=1 / Posesor=0	Data nașterii / CUI	Domiciliu / Sediu	Cota parte	Identificator entitate asociată	Cotă parte teren UI	Mod de dobândire	Act juridic			Obs. privitoare la proprietar
Nume / Denumire	Inițiala tatălui	Prenume								Tip act	Nr. act / data	Emitent	
TOMA		CALIN FLORIN	1	05.03.1976	Loc. Aroneanu, UAT. Aroneanu, Jud. Iași	1/1	30026		Convenție	act notarial	10942 / 24.09.2019	COSTE ALEXANDRU DAN	BUN PROPRIU

3. SARCINI / DEZMEMBRĂMINTE												
Titular			Data nașterii / CUI	Domiciliu / Sediu	Tipul sarcinii sau al dezmembrămintelor dreptului de proprietate	Cota parte	Identificator entitate asociată	Act juridic			Valoare ipotecă	Tip monedă
Nume / Denumire	Inițiala tatălui	Prenume						Tip act	Nr. act / data	Emitent		
-	-	-	-	-	-	-	-	-	-	-	-	-

4. NOTĂRI, PROCESE, INTERDICȚII				
Tipul notării	Tip act	Nr. act / data	Emitent	Identificator entitate asociată
-	-	-	-	-

5. OBSERVAȚII		
Imobil împrumuit / neîmprumuit	Imobil contestat / necontestat	Alte observații
Împrumuit		



REGISTRUL CADASTRAL AL IMOBILELOR

ANEXA Nr. 2

UAT Aroneanu
Zonă cooperativizată (Co)

Sector cadastral nr.30


1. DESCRIEREA IMOBILULUI																
DATE TEREN											DATE CONSTRUCȚII					
Identificator teren	Adresă imobil	Număr cadastral	Nr. CF	Suprafața măsurată	Intravilan / extra.(I/E)	Nr. top.	Nr. tarla	Nr. parcelă	Categorie folosință	Suprafața parcelă	Identificator construcție	Cod grupă destinație	Suprafața construită	Nr. niveluri	Nr. CF	Constr. cu acte (DA/NU)
30027	Intravilan, Loc. Aroneanu, UAT. Aroneanu, Jud. Iași; (Tarla: 83, Parcela: 480,478/1,478; Tarla: 83, Parcela: 481,480)		66033	1000	I		83	480,478/1,478	CC	520	1	CL	129	2	66033-C1	DA
					I		83	480,478/1,478	A	454						
					I		83	481,480	V	26						

2. PROPRIETATEA / POSESIA													
Titularul dreptului / posesiei			Proprietar=1 / Posesor=0	Data nașterii / CUI	Domiciliu / Sediu	Cota parte	Identificator entitate asociată	Cotă parte teren UI	Mod de dobândire	Act juridic			Obs. privitoare la proprietar
Nume / Denumire	Inițiala tatălui	Prenume								Tip act	Nr. act / data	Emitent	
PANTIRU		ANDREI IONUT	1	24.01.1982	Loc. Bucuresti Sectorul 6, UAT. București Sectorul 6, Jud. Municipiul București	1/1	30027		Convenție	act notarial	CVC AUT 356 / 14.01.2021	Costin Razvan Ionut	
PANTIRU		IOANA	1	27.09.1982	Loc. Bucuresti Sectorul 6, UAT. București Sectorul 6, Jud. Municipiul București								Bun comun
PANTIRU		ANDREI IONUT	1	24.01.1982	Loc. Bucuresti Sectorul 6, UAT. București Sectorul 6, Jud. Municipiul București	1/1	C1		Construire	act administrativ	Certificat de edificare nr. 3892 / 27.04.2023	Primaria Comunei Aroneanu	
PANTIRU		IOANA	1	27.09.1982	Loc. Bucuresti Sectorul 6, UAT. București Sectorul 6, Jud. Municipiul București								Bun comun

3. SARCINI / DEZMEMBRĂMINTE												
Titular			Data nașterii / CUI	Domiciliu / Sediu	Tipul sarcinii sau al dezmembrămintelor dreptului de proprietate	Cota parte	Identificator entitate asociată	Act juridic			Valoare ipotecă	Tip monedă
Nume / Denumire	Inițiala tatălui	Prenume						Tip act	Nr. act / data	Emitent		
-	-	-	-	-	-	-	-	-	-	-	-	-

4. NOTĂRI, PROCESE, INTERDICȚII					
Tipul notării			Tip act	Nr. act/ data	Identificator entitate asociată
se noteaza actualizarea informatiilor cadastrale- Inscrisie constructie C1, actualizare categorie folosinta, Indreptare eroare materiala-mixt-corectare adresa imobil			act administrativ	Certificat de edificare nr. 3892 / 27.04.2023	Primaria Comunei Aroneanu

5. OBSERVAȚII		
Imobil împrejmuit/ neîmprejmuit	Imobil contestat/ necontestat	Alte observații
Împrejmuit		Imobilul este împrejmuit cu gard de metal



REGISTRUL CADASTRAL AL IMOBILELOR

ANEXA Nr. 2

UAT Aroneanu
Zonă cooperativizată (Co)

Sector cadastral nr.30

1. DESCRIEREA IMOBILULUI																
DATE TEREN											DATE CONSTRUCȚII					
Identificator teren	Adresă imobil	Număr cadastral	Nr. CF	Suprafața măsurată	Intravilan / extra.(I/E)	Nr. top.	Nr. tarla	Nr. parcelă	Categorie folosință	Suprafață parcelă	Identificator construcție	Cod grupă destinație	Suprafața construită	Nr. niveluri	Nr. CF	Constr. cu acte (DA/NU)
30028	Intravilan, Loc. Aroneanu, UAT. Aroneanu, Jud. Iași; (Tarla: 83, Parcela: 596)			1498	I		83	596	A	1498						

2. PROPRIETATEA / POSESIA													
Titularul dreptului / posesiei			Proprietar=1 / Posesor=0	Data nașterii / CUI	Domiciliu / Sediu	Cota parte	Identificator entitate asociată	Cotă parte teren UI	Mod de dobândire	Act juridic			Obs. privitoare la proprietar
Nume / Denumire	Inițiala tatălui	Prenume								Tip act	Nr. act / data	Emitent	
UAT ARONEANU			1	4540038	Loc. Neidentificata, UAT. Aroneanu, Jud. Iași	1/1	30028		Lege	act normativ	7 / 13.03.1996	PARLAMENTUL ROMANIEI	PROPRIETAR NEIDENTIFICAT

3. SARCINI / DEZMEMBRĂMINTE													
Titular			Data nașterii / CUI	Domiciliu / Sediu	Tipul sarcinii sau al dezmembrămintelor dreptului de proprietate	Cota parte	Identificator entitate asociată	Act juridic			Valoare ipotecă	Tip monedă	
Nume / Denumire	Inițiala tatălui	Prenume						Tip act	Nr. act / data	Emitent			
-	-	-	-	-	-	-	-	-	-	-	-	-	-

4. NOTĂRI, PROCESE, INTERDICȚII				
Tipul notării	Tip act	Nr. act/ data	Emitent	Identificator entitate asociată
-	-	-	-	-

5. OBSERVAȚII		
Imobil împrejmuit/ neîmprejmuit	Imobil contestat/ necontestat	Alte observații
Împrejmuit		



REGISTRUL CADASTRAL AL IMOBILELOR

ANEXA Nr. 2

UAT Aroneanu
Zonă cooperativizată (Co)

Sector cadastral nr. 30


1. DESCRIEREA IMOBILULUI																
DATE TEREN											DATE CONSTRUCȚII					
Identificator teren	Adresă imobil	Număr cadastral	Nr. CF	Suprafața măsurată	Intravilan / extra.(I/E)	Nr. top.	Nr. tarla	Nr. parcelă	Categorie folosință	Suprafață parcelă	Identificator construcție	Cod grupă destinație	Suprafața construită	Nr. niveluri	Nr. CF	Constr. cu acte (DA/NU)
30029	Intravilan, Loc. Aroneanu, Str. ALEXANDRU LAPUSNEANU, Nr.14, UAT. Aroneanu, Jud. Iași; (Tarla: 83, Parcela: 1A; Tarla: 83, Parcela: 2V)		66490	421	I		83	1A	A	345	1	CL	58	2	66490-C1	DA
					I		83	2V	V	76	2	CA	8	1	66490-C2	NU

2. PROPRIETATEA / POSESIA																
Titularul dreptului / posesiei			Proprietar=1 / Posesor=0	Data nașterii / CUI	Domiciliu / Sediul	Cota parte	Identificator entitate asociată	Cotă parte teren UI	Mod de dobândire	Act juridic			Obs. privitoare la proprietar			
Nume / Denumire	Inițiala tatălui	Prenume								Tip act	Nr. act / data	Emitent				
MUSTEATA		FLORIN	1	18.12.1973	Jud: Neidentifica											
MUSTEATA		CARMEN	1	18.11.1975	Loc. Neidentificata, UAT. Aroneanu, Jud. Iași	1/1	30029, C1		Convenție	act notarial	CV AUT SUB NR 2380 / 07.07.2016	Ochiros Alexandru				bun comun

3. SARCINI / DEZMEMBRĂMINTE																
Titular			Data nașterii / CUI	Domiciliu / Sediul	Tipul sarcinii sau al dezmembrămintelor dreptului de proprietate	Cota parte	Identificator entitate asociată	Act juridic			Valoare ipotecă	Tip monedă				
Nume / Denumire	Inițiala tatălui	Prenume						Tip act	Nr. act / data	Emitent						
-	-	-	-	-	-	-	-	-	-	-	-	-	-	-	-	-

4. NOTĂRI, PROCESE, INTERDICȚII																
Tipul notării						Tip act	Nr. act / data	Emitent	Identificator entitate asociată							
Se înființează cartea funciara 66490 a imobilului cu numărul cadastral 66490/Aroneanu, rezultat din dezmembrarea imobilului cu numărul cadastral 61217 înscris în cartea funciara 61217;						act notarial	act de dezmembrare aut sub nr 1477 / 16.09.2020	Pohoata Manuela	30029							
se notează actualizarea de informații tehnice cadastrale						act administrativ	autorizația de construire nr.04 / 26.01.2011	Primăria com. Aroneanu	30029, C1							
notare certificat de nomenclatura stradala și adresa nr 1435/01.03.2016 emisa de PRIMĂRIA COMUNEI ARONEANU						act administrativ	certificat de nomenclatura stradala și adresa nr 1435 / 01.03.2016	Primăria comunei Aroneanu	30029, C1							
notare atribuire adresa : strada Alexandru Lapusneanu nr.14						act administrativ	adeverința nr 8719 / 01.10.2020	PRIMĂRIA COMUNEI ARONEANU	30029, C1							

5. OBSERVAȚII																
Imobil împrejmuit / neîmprejmuit				Imobil contestat / necontestat				Alte observații								
Neîmprejmuit																



REGISTRUL CADASTRAL AL IMOBILELOR

ANEXA Nr. 2

UAT Aroneanu
Zonă cooperativizată (Co)

Sector cadastral nr. 30

1. DESCRIEREA IMOBILULUI																
DATE TEREN											DATE CONSTRUCȚII					
Identificator teren	Adresă imobil	Număr cadastral	Nr. CF	Suprafața măsurată	Intravilan / extra.(I/E)	Nr. top.	Nr. tarla	Nr. parcelă	Categorie folosință	Suprafață parcelă	Identificator construcție	Cod grupă destinație	Suprafața construită	Nr. niveluri	Nr. CF	Constr. cu acte (DA/NU)
30030	Intravilan, Loc. Aroneanu, UAT. Aroneanu, Jud. Iași; (Tarla: 83, Parcela: 466/4/2; Tarla: 83, Parcela: 466/3/1; Tarla: 83, Parcela: 465/1/2)		68239	983	I		83	466/4/2	A	257						
					I		83	466/3/1	L	61						
					I		83	465/1/2	V	665						

2. PROPRIETATEA / POSESIA													
Titularul dreptului / posesiei			Proprietar=1 / Posesor=0	Data nașterii / CUI	Domiciliu / Sediul	Cota parte	Identificator entitate asociată	Cotă parte teren UI	Mod de dobândire	Act juridic			Obs. privitoare la proprietar
Nume / Denumire	Inițiala tatălui	Prenume								Tip act	Nr. act / data	Emitent	
GAVRILĂ		NICU	1	15.07.1957	Loc. Draganesti, UAT. Drăgănești, Jud. Galați	1/1	30030		Convenție	act notarial	57 / 13.01.2023	Suleap Mihai	
GAVRILĂ		MARIANA	1	14.10.1956	Loc. Draganesti, UAT. Drăgănești, Jud. Galați								bun comun

3. SARCINI / DEZMEMBRĂMINTE												
Titular			Data nașterii / CUI	Domiciliu / Sediul	Tipul sarcinii sau al dezmembrămintelor dreptului de proprietate	Cota parte	Identificator entitate asociată	Act juridic			Valoare ipotecă	Tip monedă
Nume / Denumire	Inițiala tatălui	Prenume						Tip act	Nr. act / data	Emitent		
-	-	-	-	-	-	-	-	-	-	-	-	-

4. NOTĂRI, PROCESE, INTERDICȚII				
Tipul notării	Tip act	Nr. act / data	Emitent	Identificator entitate asociată
-	-	-	-	-

5. OBSERVAȚII		
Imobil împrejmuit / neîmprejmuit	Imobil contestat / necontestat	Alte observații
Neîmprejmuit		Imobil partial împrejmuit cu gard din plasa



REGISTRUL CADASTRAL AL IMOBILELOR

ANEXA Nr. 2

UAT Aroneanu
Zonă cooperativizată (Co)

Sector cadastral nr.30

1. DESCRIEREA IMOBILULUI																
DATE TEREN											DATE CONSTRUCȚII					
Identificator teren	Adresă imobil	Număr cadastral	Nr. CF	Suprafața măsurată	Intravilan / extra.(I/E)	Nr. top.	Nr. tarla	Nr. parcelă	Categorie folosință	Suprafață parcelă	Identificator construcție	Cod grupă destinație	Suprafața construită	Nr. niveluri	Nr. CF	Constr. cu acte (DA/NU)
30031	Intravilan, Loc. Aroneanu, Str. Alexandru Lapusneanu, Nr.6, UAT. Aroneanu, Jud. Iași; (Tarla: -, Parcela: -)	1502	61798	1012	I				V	110	1	CL	150	1	61798-C1	DA
					I				CC	902						

2. PROPRIETATEA / POSESIA													
Titularul dreptului / posesiei			Proprietar=1 / Posesor=0	Data nașterii / CUI	Domiciliu / Sediul	Cota parte	Identificator entitate asociată	Cotă parte teren UI	Mod de dobândire	Act juridic			Obs. privitoare la proprietar
Nume / Denumire	Inițiala tatălui	Prenume								Tip act	Nr. act / data	Emitent	
DOROBANTU		GIGI	1	27.03.1964	Jud: Neidentificat, Loc: Iasi, Strada: PACURARI, Nr: 158, Bloc: 592, Ap: 7, Et: 2	1/1	30031, C1		Convenție	act notarial	contract de vanzare cumparare aut sub nr 1062 / 07.06.2016	BNP Andriescu Raluca	bun propriu

3. SARCINI / DEZMEMBRĂMINTE													
Titular			Data nașterii / CUI	Domiciliu / Sediul	Tipul sarcinii sau al dezmembrămintelor dreptului de proprietate	Cota parte	Identificator entitate asociată	Act juridic			Valoare ipotecă	Tip monedă	
Nume / Denumire	Inițiala tatălui	Prenume						Tip act	Nr. act / data	Emitent			
-	-	-	-	-	-	-	-	-	-	-	-	-	-

4. NOTĂRI, PROCESE, INTERDICȚII				
Tipul notării	Tip act	Nr. act/ data	Emitent	Identificator entitate asociată
se noteaza autorizatia de desfiintare nr. 41/2015	act administrativ	41 / 15.06.2015	COMUNA ARONEANU	30031, C1
se cesioneaza toate drepturile si obligatiile ce rezida din autorizatia notata sub nr 79834/2016 - DOROBANTU GIGI	act notarial	contract de vanzare cumparare aut sub nr 1062 / 07.06.2016	BNP Andriescu Raluca	30031, C1

5. OBSERVAȚII		
Imobil împrejmuit/ neîmprejmuit	Imobil contestat/ necontestat	Alte observații
Împrejmuit		



REGISTRUL CADASTRAL AL IMOBILELOR

ANEXA Nr. 2

UAT Aroneanu
Zonă cooperativizată (Co)

Sector cadastral nr.30

1. DESCRIEREA IMOBILULUI																
DATE TEREN											DATE CONSTRUCȚII					
Identificator teren	Adresă imobil	Număr cadastral	Nr. CF	Suprafața măsurată	Intravilan / extra.(I/E)	Nr. top.	Nr. tarla	Nr. parcelă	Categorie folosință	Suprafață parcelă	Identificator construcție	Cod grupă destinație	Suprafața construită	Nr. niveluri	Nr. CF	Constr. cu acte (DA/NU)
30032	Intravilan, Loc. Aroneanu, UAT. Aroneanu, Jud. Iași; (Tarla: 83, Parcela: 550;552)		67503	451	I		83	550;552	A	451	1	CL	74	2	67503-C1	DA

2. PROPRIETATEA / POSESIA													
Titularul dreptului / posesiei			Proprietar=1 / Posesor=0	Data nașterii / CUI	Domiciliu / Sediu	Cota parte	Identificator entitate asociată	Cotă parte teren UI	Mod de dobândire	Act juridic			Obs. privitoare la proprietar
Nume / Denumire	Inițiala tatălui	Prenume								Tip act	Nr. act / data	Emitent	
SANDU PRISACARU		SERGIU	1	23.09.1953	Romania, Jud. IASI, Loc. Iasi, Str. Chiurchi, Nr. Postal 117E, Bl. Q3, Sc. B, Et. 4, Ap. 2	1/1	30032, C1		Convenție	act notarial	CVC AUT. 12271 / 28.10.2021	COSTE ALEXANDRU DAN	bun propriu

3. SARCINI / DEZMEMBRĂMINTE												
Titular			Data nașterii / CUI	Domiciliu / Sediu	Tipul sarcinii sau al dezmembrămintelor dreptului de proprietate	Cota parte	Identificator entitate asociată	Act juridic			Valoare ipotecă	Tip monedă
Nume / Denumire	Inițiala tatălui	Prenume						Tip act	Nr. act / data	Emitent		
TOMA		CĂLIN FLORIN	05.03.1976	Loc. Neidentificata, UAT. Țibana, Jud. Iași	Ipotecă legală		30032, C1	act notarial	CVC AUT. 12271 / 28.10.2021	COSTE ALEXANDRU DAN	60000	EUR

4. NOTĂRI, PROCESE, INTERDICȚII				
Tipul notării	Tip act	Nr. act / data	Emitent	Identificator entitate asociată
Se noteaza interdicțiile de instrainare si grevare - TOMA CĂLIN FLORIN	act notarial	CVC AUT. 12271 / 28.10.2021	COSTE ALEXANDRU DAN	30032, C1

5. OBSERVAȚII		
Imobil împrejmuit/ neîmprejmuit	Imobil contestat/ necontestat	Alte observații
Împrejmuit		



REGISTRUL CADASTRAL AL IMOBILELOR

ANEXA Nr. 2

UAT Aroneanu
Zonă cooperativizată (Co)

Sector cadastral nr.30

1. DESCRIEREA IMOBILULUI																
DATE TEREN											DATE CONSTRUCȚII					
Identificator teren	Adresă imobil	Număr cadastral	Nr. CF	Suprafața măsurată	Intravilan / extra.(I/E)	Nr. top.	Nr. tarla	Nr. parcelă	Categorie folosință	Suprafață parcelă	Identificator construcție	Cod grupă destinație	Suprafața construită	Nr. niveluri	Nr. CF	Constr. cu acte (DA/NU)
30033	Intravilan, Loc. Aroneanu, UAT. Aroneanu, Jud. Iași; (Tarla: -, Parcela: 596)			980	I			596	DR	980						

2. PROPRIETATEA / POSESIA													
Titularul dreptului / posesiei			Proprietar=1 / Posesor=0	Data nașterii / CUI	Domiciliu / Sediu	Cota parte	Identificator entitate asociată	Cotă parte teren UI	Mod de dobândire	Act juridic			Obs. privitoare la proprietar
Nume / Denumire	Inițiala tatălui	Prenume								Tip act	Nr. act / data	Emitent	
UAT ARONEANU			1	4540038	Loc. Sebes, UAT. Sebeș, Jud. Alba	1/1	30033		Lege	act normativ	7 / 13.03.1996	Parlamentul Romaniei	PROPRIETAR NEIDENTIFICAT

3. SARCINI / DEZMEMBRĂMINTE												
Titular			Data nașterii / CUI	Domiciliu / Sediu	Tipul sarcinii sau al dezmembrămintelor dreptului de proprietate	Cota parte	Identificator entitate asociată	Act juridic			Valoare ipotecă	Tip monedă
Nume / Denumire	Inițiala tatălui	Prenume						Tip act	Nr. act / data	Emitent		
-	-	-	-	-	-	-	-	-	-	-	-	-

4. NOTĂRI, PROCESE, INTERDICȚII				
Tipul notării	Tip act	Nr. act / data	Emitent	Identificator entitate asociată
-	-	-	-	-

5. OBSERVAȚII		
Imobil împrejmuit / neîmprejmuit	Imobil contestat / necontestat	Alte observații
Neîmprejmuit		



REGISTRUL CADASTRAL AL IMOBILELOR


ANEXA Nr. 2

UAT Aroneanu
Zonă cooperativizată (Co)

Sector cadastral nr.30

1. DESCRIEREA IMOBILULUI																
DATE TEREN											DATE CONSTRUCȚII					
Identificator teren	Adresă imobil	Număr cadastral	Nr. CF	Suprafața măsurată	Intravilan / extra.(I/E)	Nr. top.	Nr. tarla	Nr. parcelă	Categorie folosință	Suprafață parcelă	Identificator construcție	Cod grupă destinație	Suprafața construită	Nr. niveluri	Nr. CF	Constr. cu acte (DA/NU)
30034	Intravilan, Loc. Aroneanu, Str. ALEXANDRU LAPUSNEANU, Nr.4 (p.542,541/1); (Tarla: -, Parcela: -)	1386	63257	1629	I				CC	542	1	CL	80	1	63257-C1	DA
					I				A	1087	2	CA	16	1	63257-C2	DA

2. PROPRIETATEA / POSESIA													
Titularul dreptului / posesiei			Proprietar=1 / Posesor=0	Data nașterii / CUI	Domiciliu / Sediul	Cota parte	Identificator entitate asociată	Cotă parte teren UI	Mod de dobândire	Act juridic			Obs. privitoare la proprietar
Nume / Denumire	Inițiala tatălui	Prenume								Tip act	Nr. act / data	Emitent	
HODOROGEANU		AURICA	1	08.04.1958	Loc. Neidentificata, UAT. Aroneanu, Jud. Iași	6/24	30034, C1, C2		Succesiune	act notarial	certificat de mostenitor nr 415 / 18.10.2021	Costin Razvan Ionut	
HODOROGEANU		AURICA	1	08.04.1958	Loc. Neidentificata, UAT. Aroneanu, Jud. Iași	1/12	30034, C1, C2		Succesiune	act notarial	certificat de mostenitor nr 416 / 18.10.2021	Costin Razvan Ionut	
BUJOREANU		ANCA	1	06.01.1981	Romania, Jud. VASLUI, Loc. Husi, Str. ALEXANDRU CEL BUN, Nr. Postal 15, Bl. E3	1/24	30034, C1, C2		Succesiune	act notarial	certificat de mostenitor nr 416 / 18.10.2021	Costin Razvan Ionut	bun propriu
HODOROGEANU		MIHAI AURELIAN	1	29.09.1979	Loc. Neidentificata, UAT. Aroneanu, Jud. Iași	8/24	30034, C1, C2		Convenție	act notarial	481 / 28.02.2022	Cheptine Andi Claudiu	
BUJOREANU		ANCA	1	06.01.1981	Romania, Jud. VASLUI, Loc. Husi, Str. ALEXANDRU CEL BUN, Nr. Postal 15, Bl. E3	18/192	30034, C1, C2		Succesiune	act notarial	CM 40 / 03.06.2022	Andriescu Raluca	bun propriu
BUJOREANU		ANCA	1	06.01.1981	Romania, Jud. VASLUI, Loc. Husi, Str. ALEXANDRU CEL BUN, Nr. Postal 15, Bl. E3	26/192	30034, C1, C2		Convenție	act notarial	cvc 971 / 22.06.2022	Andriescu Raluca	bun propriu
BUJOREANU		ANCA	1	06.01.1981	Romania, Jud. VASLUI, Loc. Husi, Str. ALEXANDRU CEL BUN, Nr. Postal 15, Bl. E3	12/192	30034, C1, C2		Convenție	act notarial	cvc 536 / 14.04.2022	Andriescu Raluca	bun propriu



3. SARCINI / DEZMEMBRĂMINTE

Titular			Data nașterii / CUI	Domiciliu / Sediul	Tipul sarcinii sau al dezmembrămintelor dreptului de proprietate	Cota parte	Identificator entitate asociată	Act juridic			Valoare ipotecă	Tip monedă
Nume / Denumire	Inițiala tatălui	Prenume						Tip act	Nr. act / data	Emitent		
-	-	-	-	-	-	-	-	-	-	-	-	-

4. NOTĂRI, PROCESE, INTERDICȚII

Tipul notării	Tip act	Nr. act/ data	Emitent	Identificator entitate asociată
-	-	-	-	-

5. OBSERVAȚII

Imobil împrejmuit/ neîmprejmuit	Imobil contestat/ necontestat	Alte observații
Împrejmuit		



REGISTRUL CADASTRAL AL IMOBILELOR

ANEXA Nr. 2

UAT Aroneanu
Zonă cooperativizată (Co)

Sector cadastral nr. 30

1. DESCRIEREA IMOBILULUI																
DATE TEREN											DATE CONSTRUCȚII					
Identificator teren	Adresă imobil	Număr cadastral	Nr. CF	Suprafața măsurată	Intravilan / extra.(I/E)	Nr. top.	Nr. tarla	Nr. parcelă	Categorie folosință	Suprafață parcelă	Identificator construcție	Cod grupă destinație	Suprafața construită	Nr. niveluri	Nr. CF	Constr. cu acte (DA/NU)
30035	Intravilan, Loc. Aroneanu, Str. ALEXANDRU LAPUSNEANU, Nr.3, Ap.1, UAT. Aroneanu, Jud. Iași; (Tarla: 83, Parcela: 505/1)		65735	679	I		83	505/1	A	679	1	CL	50	1	65735-C1	DA
											2	CA	40	1	65735-C2	NU
											3	CA	20	1	65735-C3	NU

2. PROPRIETATEA / POSESIA													
Titularul dreptului / posesiei			Proprietar=1 / Posesor=0	Data nașterii / CUI	Domiciliu / Sediul	Cota parte	Identificator entitate asociată	Cotă parte teren UI	Mod de dobândire	Act juridic			Obs. privitoare la proprietar
Nume / Denumire	Inițiala tatălui	Prenume								Tip act	Nr. act / data	Emitent	
TELEMAN		FLORIN	1	04.04.1987	Loc. Aroneanu, UAT. Aroneanu, Jud. Iași	1/1	30035, C1		Convenție	act notarial	9024 / 08.08.2018	Costin Razvan Ionut	
TELEMAN		MANUELA MARIA	1	03.09.1987	Loc. Aroneanu, UAT. Aroneanu, Jud. Iași								bun comun

3. SARCINI / DEZMEMBRĂMINTE												
Titular			Data nașterii / CUI	Domiciliu / Sediul	Tipul sarcinii sau al dezmembrămintelor dreptului de proprietate	Cota parte	Identificator entitate asociată	Act juridic			Valoare ipotecă	Tip monedă
Nume / Denumire	Inițiala tatălui	Prenume						Tip act	Nr. act / data	Emitent		
CIOCLU		ILIE	07.09.1957	Loc. Aroneanu, UAT. Aroneanu, Jud. Iași	Uzuct viager	1/1	30035, C1	act notarial	9024 / 08.08.2018	Costin Razvan Ionut		
CIOCLU		PETRONELA	01.03.1970	Loc. Aroneanu, UAT. Aroneanu, Jud. Iași								

4. NOTĂRI, PROCESE, INTERDICȚII				
Tipul notării	Tip act	Nr. act/ data	Emitent	Identificator entitate asociată
-	-	-	-	-

5. OBSERVAȚII		
Imobil împrejmuit/ neîmprejmuit	Imobil contestat/ necontestat	Alte observații
Împrejmuit		



REGISTRUL CADASTRAL AL IMOBILELOR

ANEXA Nr. 2

UAT Aroneanu
Zonă cooperativizată (Co)

Sector cadastral nr. 30

1. DESCRIEREA IMOBILULUI																
DATE TEREN											DATE CONSTRUCȚII					
Identificator teren	Adresă imobil	Număr cadastral	Nr. CF	Suprafața măsurată	Intravilan / extra.(I/E)	Nr. top.	Nr. tarla	Nr. parcelă	Categorie folosință	Suprafață parcelă	Identificator construcție	Cod grupă destinație	Suprafața construită	Nr. niveluri	Nr. CF	Constr. cu acte (DA/NU)
30036	Intravilan, Loc. Aroneanu, UAT. Aroneanu, Jud. Iași; (Tarla: 83, Parcela: A480, L478/1, A478; Tarla: 83, Parcela: VH481, A480)		66034	1378	I		83	A480, L478/1, A478	A	1167						
					I		83	VH481, A480	V	211						

2. PROPRIETATEA / POSESIA													
Titularul dreptului / posesiei			Proprietar=1 / Posesor=0	Data nașterii / CUI	Domiciliu / Sediul	Cota parte	Identificator entitate asociată	Cotă parte teren UI	Mod de dobândire	Act juridic			Obs. privitoare la proprietar
Nume / Denumire	Inițiala tatălui	Prenume								Tip act	Nr. act / data	Emitent	
OSTROVANU		PETRONELA	1	17.06.1971	Loc. Aroneanu, UAT. Aroneanu, Jud. Iași	1/1	30036		Convenție	act notarial	contract de partaj aut 7470 / 10.07.2019	Costin Razvan Ionut	bun propriu

3. SARCINI / DEZMEMBRĂMINTE												
Titular			Data nașterii / CUI	Domiciliu / Sediul	Tipul sarcinii sau al dezmembrămintelor dreptului de proprietate	Cota parte	Identificator entitate asociată	Act juridic			Valoare ipotecă	Tip monedă
Nume / Denumire	Inițiala tatălui	Prenume						Tip act	Nr. act / data	Emitent		
-	-	-	-	-	-	-	-	-	-	-	-	-

4. NOTĂRI, PROCESE, INTERDICȚII				
Tipul notării	Tip act	Nr. act/ data	Emitent	Identificator entitate asociată
-	-	-	-	-

5. OBSERVAȚII		
Imobil împrejmuit/ neîmprejmuit	Imobil contestat/ necontestat	Alte observații
Împrejmuit		



REGISTRUL CADASTRAL AL IMOBILELOR

ANEXA Nr. 2

UAT Aroneanu
Zonă cooperativizată (Co)

Sector cadastral nr.30

1. DESCRIEREA IMOBILULUI																
DATE TEREN											DATE CONSTRUCȚII					
Identificator teren	Adresă imobil	Număr cadastral	Nr. CF	Suprafața măsurată	Intravilan / extra.(I/E)	Nr. top.	Nr. tarla	Nr. parcelă	Categorie folosință	Suprafață parcelă	Identificator construcție	Cod grupă destinație	Suprafața construită	Nr. niveluri	Nr. CF	Constr. cu acte (DA/NU)
30037	Extravilan, UAT. Aroneanu, Jud. Iași; (Tarla: 83, Parcela: 493,491; Tarla: 83, Parcela: 490; Tarla: 83, Parcela: 486/3)			4400	E		83	493,491	V	937						
					E		83	490	L	2963						
					E		83	486/3	A	500						

2. PROPRIETATEA / POSESIA													
Titularul dreptului / posesiei			Proprietar=1 / Posesor=0	Data nașterii / CUI	Domiciliu / Sediul	Cota parte	Identificator entitate asociată	Cotă parte teren UI	Mod de dobândire	Act juridic			Obs. privitoare la proprietar
Nume / Denumire	Inițiala tatălui	Prenume								Tip act	Nr. act / data	Emitent	
GHEORGHIU	V	ADRIAN	1		Loc. Neidentificata, UAT. Aroneanu, Jud. Iași	1/1	30037		Reconstituire	act administrativ	5244 / 16.09.1996	CJPSDDPAT IA ȘI	LIPSA CNP
GHEORGHIU	V	IOAN	1		Loc. Neidentificata, UAT. Aroneanu, Jud. Iași								LIPSA CNP
GHEORGHIU	V	VASILE	1		Loc. Neidentificata, UAT. Aroneanu, Jud. Iași								LIPSA CNP

3. SARCINI / DEZMEMBRĂMINTE												
Titular			Data nașterii / CUI	Domiciliu / Sediul	Tipul sarcinii sau al dezmembrămintelor dreptului de proprietate	Cota parte	Identificator entitate asociată	Act juridic			Valoare ipotecă	Tip monedă
Nume / Denumire	Inițiala tatălui	Prenume						Tip act	Nr. act / data	Emitent		
-	-	-	-	-	-	-	-	-	-	-	-	-

4. NOTĂRI, PROCESE, INTERDICȚII				
Tipul notării	Tip act	Nr. act / data	Emitent	Identificator entitate asociată
-	-	-	-	-

5. OBSERVAȚII	
Imobil împrejmuit / neîmprejmuit	Imobil contestat / necontestat
Neîmprejmuit	



REGISTRUL CADASTRAL AL IMOBILELOR

ANEXA Nr. 2

UAT Aroneanu
Zonă cooperativizată (Co)

Sector cadastral nr.30


1. DESCRIEREA IMOBILULUI																
DATE TEREN											DATE CONSTRUCȚII					
Identificator teren	Adresă imobil	Număr cadastral	Nr. CF	Suprafața măsurată	Intravilan / extra.(I/E)	Nr. top.	Nr. tarla	Nr. parcelă	Categorie folosință	Suprafață parcelă	Identificator construcție	Cod grupă destinație	Suprafața construită	Nr. niveluri	Nr. CF	Constr. cu acte (DA/NU)
30038	Intravilan, Loc. Aroneanu, UAT. Aroneanu, Jud. Iași; (Tarla: 83, Parcela: 474; Tarla: 83, Parcela: 473; Tarla: 83, Parcela: 471; Tarla: 83, Parcela: 469; Tarla: 83, Parcela: 472)			6344	I		83	474	A	2249						
					I		83	473	V	1632						
					I		83	471	A	217						
					I		83	469	V	200						
					I		83	472	A	2046						

2. PROPRIETATEA / POSESIA													
Titularul dreptului / posesiei			Proprietar=1 / Posesor=0	Data nașterii / CUI	Domiciliu / Sediul	Cota parte	Identificator entitate asociată	Cotă parte teren UI	Mod de dobândire	Act juridic			Obs. privitoare la proprietar
Nume / Denumire	Inițiala tatălui	Prenume								Tip act	Nr. act / data	Emitent	
DRAGNEA	M	MIRCEA	1		Loc. Aroneanu, UAT. Aroneanu, Jud. Iași	1/1	30038		Reconstituire	act administrativ	4952 / 10.03.1995	CJPSPAT IASI	Lipsa CNP
DRANGA	M	GHEORGHE	1		Loc. Aroneanu, UAT. Aroneanu, Jud. Iași								Lipsa CNP
DRANGA	M	MIHAI	1		Loc. Aroneanu, UAT. Aroneanu, Jud. Iași								Lipsa CNP
DRANGA	M	MAROA	1		Loc. Aroneanu, UAT. Aroneanu, Jud. Iași								Lipsa CNP
ALBU	M	MIORICA	1		Loc. Aroneanu, UAT. Aroneanu, Jud. Iași								Lipsa CNP

3. SARCINI / DEZMEMBRĂMINTE												
Titular			Data nașterii / CUI	Domiciliu / Sediul	Tipul sarcinii sau al dezmembrămintelor dreptului de proprietate	Cota parte	Identificator entitate asociată	Act juridic			Valoare ipotecă	Tip monedă
Nume / Denumire	Inițiala tatălui	Prenume						Tip act	Nr. act / data	Emitent		
-	-	-	-	-	-	-	-	-	-	-	-	-

4. NOTĂRI, PROCESE, INTERDICȚII				
Tipul notării	Tip act	Nr. act/ data	Emitent	Identificator entitate asociată
-	-	-	-	-

5. OBSERVAȚII		
Imobil împrejmuit/ neîmprejmuit	Imobil contestat/ necontestat	Alte observații
Împrejmuit		



REGISTRUL CADASTRAL AL IMOBILELOR

ANEXA Nr. 2

UAT Aroneanu
Zonă cooperativizată (Co)

Sector cadastral nr.30

1. DESCRIEREA IMOBILULUI																
DATE TEREN											DATE CONSTRUCȚII					
Identificator teren	Adresă imobil	Număr cadastral	Nr. CF	Suprafața măsurată	Intravilan / extra.(I/E)	Nr. top.	Nr. tarla	Nr. parcelă	Categorie folosință	Suprafață parcelă	Identificator construcție	Cod grupă destinație	Suprafața construită	Nr. niveluri	Nr. CF	Constr. cu acte (DA/NU)
30039	Intravilan, Loc. Aroneanu, UAT. Aroneanu, Jud. Iași; (Tarla: 83, Parcela: 597/1)		66383	379	I		83	597/1	A	379						

2. PROPRIETATEA / POSESIA													
Titularul dreptului / posesiei			Proprietar=1 / Posesor=0	Data nașterii / CUI	Domiciliu / Sediul	Cota parte	Identificator entitate asociată	Cotă parte teren UI	Mod de dobândire	Act juridic			Obs. privitoare la proprietar
Nume / Denumire	Inițiala tatălui	Prenume								Tip act	Nr. act / data	Emitent	
SOLDAN		ALEXANDRU RADU	1	29.02.1980	Loc. Aroneanu, UAT. Aroneanu, Jud. Iași	1/1	30039		Convenție	act notarial	4850 / 24.06.2020	Costin Razvan Ionut	
SOLDAN		SIMONA IONELA	1	09.03.1986	Loc. Aroneanu, UAT. Aroneanu, Jud. Iași								bun comun

3. SARCINI / DEZMEMBRĂMINTE												
Titular			Data nașterii / CUI	Domiciliu / Sediul	Tipul sarcinii sau al dezmembrămintelor dreptului de proprietate	Cota parte	Identificator entitate asociată	Act juridic			Valoare ipotecă	Tip monedă
Nume / Denumire	Inițiala tatălui	Prenume						Tip act	Nr. act / data	Emitent		
-	-	-	-	-	-	-	-	-	-	-	-	-

4. NOTĂRI, PROCESE, INTERDICȚII				
Tipul notării	Tip act	Nr. act/ data	Emitent	Identificator entitate asociată
-	-	-	-	-

5. OBSERVAȚII		
Imobil împrejmuit/ neîmprejmuit	Imobil contestat/ necontestat	Alte observații
Împrejmuit		



REGISTRUL CADASTRAL AL IMOBILELOR

ANEXA Nr. 2

UAT Aroneanu
Zonă cooperativizată (Co)

Sector cadastral nr. 30

1. DESCRIEREA IMOBILULUI																
DATE TEREN											DATE CONSTRUCȚII					
Identificator teren	Adresă imobil	Număr cadastral	Nr. CF	Suprafața măsurată	Intravilan / extra.(I/E)	Nr. top.	Nr. tarla	Nr. parcelă	Categorie folosință	Suprafață parcelă	Identificator construcție	Cod grupă destinație	Suprafața construită	Nr. niveluri	Nr. CF	Constr. cu acte (DA/NU)
30040	Intravilan, Loc. Aroneanu, UAT. Aroneanu, Jud. Iași; (Tarla: 83, Parcela: 458/2,465/3,465/1; Tarla: 83, Parcela: 466/4)		65629	807	I		83	458/2,465/3,465/1	V	638						
					I		83	466/4	A	169						

2. PROPRIETATEA / POSESIA													
Titularul dreptului / posesiei			Proprietar=1 / Posesor=0	Data nașterii / CUI	Domiciliu / Sediul	Cota parte	Identificator entitate asociată	Cotă parte teren UI	Mod de dobândire	Act juridic			Obs. privitoare la proprietar
Nume / Denumire	Inițiala tatălui	Prenume								Tip act	Nr. act / data	Emitent	
ZAMFIRESCU		CRINA LILI	1	01.12.1971	Loc. Aroneanu, UAT. Aroneanu, Jud. Iași	1/4	30040		Convenție	act administrativ	5690 / 23.12.2002	CJPSDPAT IASI	
ZAMFIRESCU		CRINA LILI	1	01.12.1971	Loc. Aroneanu, UAT. Aroneanu, Jud. Iași	3/4	30040		Convenție	act notarial	1651 / 24.05.2018	Patrascanu Theodor Vladut	bun propriu

3. SARCINI / DEZMEMBRĂMINTE												
Titular			Data nașterii / CUI	Domiciliu / Sediul	Tipul sarcinii sau al dezmembrămintelor dreptului de proprietate	Cota parte	Identificator entitate asociată	Act juridic			Valoare ipotecă	Tip monedă
Nume / Denumire	Inițiala tatălui	Prenume						Tip act	Nr. act / data	Emitent		
-	-	-	-	-	-	-	-	-	-	-	-	-

4. NOTĂRI, PROCESE, INTERDICȚII				
Tipul notării	Tip act	Nr. act/ data	Emitent	Identificator entitate asociată
-	-	-	-	-

5. OBSERVAȚII		
Imobil împrejmuit/ neîmprejmuit	Imobil contestat/ necontestat	Alte observații
Împrejmuit		



REGISTRUL CADASTRAL AL IMOBILELOR

ANEXA Nr. 2

UAT Aroneanu
Zonă cooperativizată (Co)

Sector cadastral nr.30

1. DESCRIEREA IMOBILULUI																
DATE TEREN											DATE CONSTRUCȚII					
Identificator teren	Adresă imobil	Număr cadastral	Nr. CF	Suprafața măsurată	Intravilan / extra.(I/E)	Nr. top.	Nr. tarla	Nr. parcelă	Categorie folosință	Suprafață parcelă	Identificator construcție	Cod grupă destinație	Suprafața construită	Nr. niveluri	Nr. CF	Constr. cu acte (DA/NU)
30041	Intravilan, Loc. Aroneanu, Str. Aron-Voda, Nr.3, UAT. Aroneanu, Jud. Iași; (Tarla: 83, Parcela: 462/2/4)		64135	648	I		83	462/2/4	CC	648	1	CL	132	2	64135-C1	DA

2. PROPRIETATEA / POSESIA													
Titularul dreptului / posesiei			Proprietar=1 / Posesor=0	Data nașterii / CUI	Domiciliu / Sediul	Cota parte	Identificator entitate asociată	Cotă parte teren UI	Mod de dobândire	Act juridic			Obs. privitoare la proprietar
Nume / Denumire	Inițiala tatălui	Prenume								Tip act	Nr. act / data	Emitent	
IRIMIA		IONUT	1	03.01.1987	Romania, Jud. IASI, Loc. Iasi, Str. P. TUTEA, Nr. Postal 2, Bl. 909, Sc. 1, Et. 4, Ap. 15	1/1	30041		Convenție	act notarial	CVC aut 157 / 31.03.2014	NP BELDEANU IOANA ANGELA	bun propriu
IRIMIA		ALEXANDRA	1	05.07.1988	Loc. Iasi, Str. PETRE TUTEA, Nr.5, Bl.909, Ap.15, UAT. Iași, Jud. Iași	1/1	C1		Construire	act administrativ	865 / 21.01.2022	Primaria Comunei Aroneanu	bun comun
IRIMIA		IONUT	1	03.01.1987	Romania, Jud. IASI, Loc. Iasi, Str. Petre Tutea, Nr. Postal 5, Bl. 909, Sc. tr.1, Et. 4, Ap. 15								

3. SARCINI / DEZMEMBRĂMINTE												
Titular			Data nașterii / CUI	Domiciliu / Sediul	Tipul sarcinii sau al dezmembrămintelor dreptului de proprietate	Cota parte	Identificator entitate asociată	Act juridic			Valoare ipotecă	Tip monedă
Nume / Denumire	Inițiala tatălui	Prenume						Tip act	Nr. act / data	Emitent		
-	-	-	-	-	-	-	-	-	-	-	-	-

4. NOTĂRI, PROCESE, INTERDICȚII				
Tipul notării	Tip act	Nr. act / data	Emitent	Identificator entitate asociată
actualizare date înscrierea construcției C1 în cartea funciară, atribuire adresă și actualizare categorie de folosință	act administrativ	865 / 21.01.2022	Primaria Comunei Aroneanu	30041, C1

5. OBSERVAȚII		
Imobil împrejmuit / neîmprejmuit	Imobil contestat / necontestat	Alte observații
Neîmprejmuit		



REGISTRUL CADASTRAL AL IMOBILELOR

ANEXA Nr. 2

UAT Aroneanu
Zonă cooperativizată (Co)

Sector cadastral nr.30

1. DESCRIEREA IMOBILULUI																
DATE TEREN											DATE CONSTRUCȚII					
Identificator teren	Adresă imobil	Număr cadastral	Nr. CF	Suprafața măsurată	Intravilan / extra.(I/E)	Nr. top.	Nr. tarla	Nr. parcelă	Categorie folosință	Suprafață parcelă	Identificator construcție	Cod grupă destinație	Suprafața construită	Nr. niveluri	Nr. CF	Constr. cu acte (DA/NU)
30042	Intravilan, Loc. Aroneanu, Str. Amurgului, UAT. Aroneanu, Jud. Iași; (Tarla: 83, Parcela: 468)		67425	1214	I		83	468	DR	1214						

2. PROPRIETATEA / POSESIA													
Titularul dreptului / posesiei			Proprietar=1 / Posesor=0	Data nașterii / CUI	Domiciliu / Sediu	Cota parte	Identificator entitate asociată	Cotă parte teren UI	Mod de dobândire	Act juridic			Obs. privitoare la proprietar
Nume / Denumire	Inițiala tatălui	Prenume								Tip act	Nr. act / data	Emitent	
COMUNA ARONEANU			1	4540038	Loc. Aroneanu, UAT. Aroneanu, Jud. Iași	1/1	30042		Lege	act administrativ	HCL 47 / 30.09.2004	CL Aroneanu	domeniul public

3. SARCINI / DEZMEMBRĂMINTE													
Titular			Data nașterii / CUI	Domiciliu / Sediu	Tipul sarcinii sau al dezmembrămintelor dreptului de proprietate	Cota parte	Identificator entitate asociată	Act juridic			Valoare ipotecă	Tip monedă	
Nume / Denumire	Inițiala tatălui	Prenume						Tip act	Nr. act / data	Emitent			
-	-	-	-	-	-	-	-	-	-	-	-	-	-

4. NOTĂRI, PROCESE, INTERDICȚII				
Tipul notării	Tip act	Nr. act/ data	Emitent	Identificator entitate asociată
-	-	-	-	-

5. OBSERVAȚII		
Imobil împrejmuit/ neîmprejmuit	Imobil contestat/ necontestat	Alte observații
Neîmprejmuit		



REGISTRUL CADASTRAL AL IMOBILELOR

ANEXA Nr. 2

UAT Aroneanu
Zonă cooperativizată (Co)

Sector cadastral nr.30

1. DESCRIEREA IMOBILULUI																
DATE TEREN											DATE CONSTRUCȚII					
Identificator teren	Adresă imobil	Număr cadastral	Nr. CF	Suprafața măsurată	Intravilan / extra.(I/E)	Nr. top.	Nr. tarla	Nr. parcelă	Categorie folosință	Suprafață parcelă	Identificator construcție	Cod grupă destinație	Suprafața construită	Nr. niveluri	Nr. CF	Constr. cu acte (DA/NU)
30043	Intravilan, Loc. Aroneanu, UAT. Aroneanu, Jud. Iași; (Tarla: 83, Parcela: 597/1)		66384	490	I		83	597/1	A	490						

2. PROPRIETATEA / POSESIA													
Titularul dreptului / posesiei			Proprietar=1 / Posesor=0	Data nașterii / CUI	Domiciliu / Sediu	Cota parte	Identificator entitate asociată	Cotă parte teren UI	Mod de dobândire	Act juridic			Obs. privitoare la proprietar
Nume / Denumire	Inițiala tatălui	Prenume								Tip act	Nr. act / data	Emitent	
CAZACU		COSMIN-CONSTANTIN	1	06.06.1995	Loc. Aroneanu, UAT. Aroneanu, Jud. Iași	1/1	30043		Convenție	act notarial	4850 / 24.06.2020	Costin Razvan Ionut	bun propriu

3. SARCINI / DEZMEMBRĂMINTE												
Titular			Data nașterii / CUI	Domiciliu / Sediu	Tipul sarcinii sau al dezmembrămintelor dreptului de proprietate	Cota parte	Identificator entitate asociată	Act juridic			Valoare ipotecă	Tip monedă
Nume / Denumire	Inițiala tatălui	Prenume						Tip act	Nr. act / data	Emitent		
-	-	-	-	-	-	-	-	-	-	-	-	-

4. NOTĂRI, PROCESE, INTERDICȚII				
Tipul notării	Tip act	Nr. act / data	Emitent	Identificator entitate asociată
-	-	-	-	-

5. OBSERVAȚII		
Imobil împrumuit / neîmprumuit	Imobil contestat / necontestat	Alte observații
Împrumuit		



REGISTRUL CADASTRAL AL IMOBILELOR

ANEXA Nr. 2

UAT Aroneanu
Zonă cooperativizată (Co)

Sector cadastral nr.30

1. DESCRIEREA IMOBILULUI																
DATE TEREN											DATE CONSTRUCȚII					
Identificator teren	Adresă imobil	Număr cadastral	Nr. CF	Suprafața măsurată	Intravilan / extra.(I/E)	Nr. top.	Nr. tarla	Nr. parcelă	Categorie folosință	Suprafață parcelă	Identificator construcție	Cod grupă destinație	Suprafața construită	Nr. niveluri	Nr. CF	Constr. cu acte (DA/NU)
30044	Intravilan, Loc. Aroneanu, UAT. Aroneanu, Jud. Iași; (Tarla: 83, Parcela: 458/2,465/3,465/1)		65628	321	I		83	458/2,465/3,465/1	V	321	1	CL	24	1	65628-C1	NU

2. PROPRIETATEA / POSESIA													
Titularul dreptului / posesiei			Proprietar=1 / Posesor=0	Data nașterii / CUI	Domiciliu / Sediul	Cota parte	Identificator entitate asociată	Cotă parte teren UI	Mod de dobândire	Act juridic			Obs. privitoare la proprietar
Nume / Denumire	Inițiala tatălui	Prenume								Tip act	Nr. act / data	Emitent	
PADURARIU		CATALIN	1	25.12.1980	Loc. Aroneanu, UAT. Aroneanu, Jud. Iași	1/1	30044		Convenție	act notarial	211 / 23.01.2019	Patrascanu Theodor Vladut	bun propriu

3. SARCINI / DEZMEMBRĂMINTE													
Titular			Data nașterii / CUI	Domiciliu / Sediul	Tipul sarcinii sau al dezmembrămintelor dreptului de proprietate	Cota parte	Identificator entitate asociată	Act juridic			Valoare ipotecă	Tip monedă	
Nume / Denumire	Inițiala tatălui	Prenume						Tip act	Nr. act / data	Emitent			
-	-	-	-	-	-	-	-	-	-	-	-	-	-

4. NOTĂRI, PROCESE, INTERDICȚII				
Tipul notării	Tip act	Nr. act/ data	Emitent	Identificator entitate asociată
-	-	-	-	-

5. OBSERVAȚII		
Imobil împrejmuit/ neîmprejmuit	Imobil contestat/ necontestat	Alte observații
Împrejmuit		



REGISTRUL CADASTRAL AL IMOBILELOR

ANEXA Nr. 2

UAT Aroneanu
Zonă cooperativizată (Co)

Sector cadastral nr.30

1. DESCRIEREA IMOBILULUI																
DATE TEREN											DATE CONSTRUCȚII					
Identificator teren	Adresă imobil	Număr cadastral	Nr. CF	Suprafața măsurată	Intravilan / extra.(I/E)	Nr. top.	Nr. tarla	Nr. parcelă	Categorie folosință	Suprafață parcelă	Identificator construcție	Cod grupă destinație	Suprafața construită	Nr. niveluri	Nr. CF	Constr. cu acte (DA/NU)
30045	Intravilan, Loc. Aroneanu, UAT. Aroneanu, Jud. Iași; (Tarla: -, Parcela: 1 (510/2))	975	62582	600	I			1(510/2)	A	600						

2. PROPRIETATEA / POSESIA													
Titularul dreptului / posesiei			Proprietar=1 / Posesor=0	Data nașterii / CUI	Domiciliu / Sediul	Cota parte	Identificator entitate asociată	Cotă parte teren UI	Mod de dobândire	Act juridic			Obs. privitoare la proprietar
Nume / Denumire	Inițiala tatălui	Prenume								Tip act	Nr. act / data	Emitent	
DOROFTE		ECATERINA	1	08.04.1960	Jud: Neidentifica	1/1	30045		Convenție	act notarial	816 / 04.05.2004	BNP Cubasa	bun propriu

3. SARCINI / DEZMEMBRĂMINTE												
Titular			Data nașterii / CUI	Domiciliu / Sediul	Tipul sarcinii sau al dezmembrămintelor dreptului de proprietate	Cota parte	Identificator entitate asociată	Act juridic			Valoare ipotecă	Tip monedă
Nume / Denumire	Inițiala tatălui	Prenume						Tip act	Nr. act / data	Emitent		
-	-	-	-	-	-	-	-	-	-	-	-	-

4. NOTĂRI, PROCESE, INTERDICȚII				
Tipul notării	Tip act	Nr. act/ data	Emitent	Identificator entitate asociată
-	-	-	-	-

5. OBSERVAȚII		
Imobil împrejmuit/ neîmprejmuit	Imobil contestat/ necontestat	Alte observații
Împrejmuit		599,97 mp



REGISTRUL CADASTRAL AL IMOBILELOR

ANEXA Nr. 2

UAT Aroneanu
Zonă cooperativizată (Co)

Sector cadastral nr.30

1. DESCRIEREA IMOBILULUI																
DATE TEREN											DATE CONSTRUCȚII					
Identificator teren	Adresă imobil	Număr cadastral	Nr. CF	Suprafața măsurată	Intravilan / extra.(I/E)	Nr. top.	Nr. tarla	Nr. parcelă	Categorie folosință	Suprafață parcelă	Identificator construcție	Cod grupă destinație	Suprafața construită	Nr. niveluri	Nr. CF	Constr. cu acte (DA/NU)
30046	Intravilan, Loc. Aroneanu, UAT. Aroneanu, Jud. Iași; (Tarla: 83, Parcela: 596/5)			1316	I		83	596/5	A	1316						

2. PROPRIETATEA / POSESIA													
Titularul dreptului / posesiei			Proprietar=1 / Posesor=0	Data nașterii / CUI	Domiciliu / Sediul	Cota parte	Identificator entitate asociată	Cotă parte teren UI	Mod de dobândire	Act juridic			Obs. privitoare la proprietar
Nume / Denumire	Inițiala tatălui	Prenume								Tip act	Nr. act / data	Emitent	
ZLĂVOG	A	DINU	1		Loc. Neidentificata, UAT. Aroneanu, Jud. Iași	1/1	30046		Reconstituire	act administrativ	5705 / 23.01.2003	CJPSDDPAT IASI	LIPSA CNP
DOROFTE		MARIA	1		Loc. Neidentificata, UAT. Aroneanu, Jud. Iași								LIPSA CNP

3. SARCINI / DEZMEMBRĂMINTE													
Titular			Data nașterii / CUI	Domiciliu / Sediul	Tipul sarcinii sau al dezmembrămintelor dreptului de proprietate	Cota parte	Identificator entitate asociată	Act juridic			Valoare ipotecă	Tip monedă	
Nume / Denumire	Inițiala tatălui	Prenume						Tip act	Nr. act / data	Emitent			
-	-	-	-	-	-	-	-	-	-	-	-	-	-

4. NOTĂRI, PROCESE, INTERDICȚII				
Tipul notării	Tip act	Nr. act / data	Emitent	Identificator entitate asociată
-	-	-	-	-

5. OBSERVAȚII		
Imobil împrejmuit / neîmprejmuit	Imobil contestat / necontestat	Alte observații
Împrejmuit		



REGISTRUL CADASTRAL AL IMOBILELOR

ANEXA Nr. 2

UAT Aroneanu
Zonă cooperativizată (Co)

Sector cadastral nr.30

1. DESCRIEREA IMOBILULUI																
DATE TEREN											DATE CONSTRUCȚII					
Identificator teren	Adresă imobil	Număr cadastral	Nr. CF	Suprafața măsurată	Intravilan / extra.(I/E)	Nr. top.	Nr. tarla	Nr. parcelă	Categorie folosință	Suprafața parcelă	Identificator construcție	Cod grupă destinație	Suprafața construită	Nr. niveluri	Nr. CF	Constr. cu acte (DA/NU)
30047	Intravilan, Loc. Aroneanu, UAT. Aroneanu, Jud. Iași; (Tarla: 83, Parcela: 597/3)			1460	I		83	597/3	A	1460						

2. PROPRIETATEA / POSESIA													
Titularul dreptului / posesiei			Proprietar=1 / Posesor=0	Data nașterii / CUI	Domiciliu / Sediul	Cota parte	Identificator entitate asociată	Cotă parte teren UI	Mod de dobândire	Act juridic			Obs. privitoare la proprietar
Nume / Denumire	Inițiala tatălui	Prenume								Tip act	Nr. act / data	Emitent	
ZLĂVOG	A	DINU	1		Loc. Neidentificata, UAT. Aroneanu, Jud. Iași	1/1	30047		Reconstituire	act administrativ	5705 / 23.01.2003	CJPSDDPAT IASI	LIPSA CNP
DOROFTE		MARIA	1		Loc. Neidentificata, UAT. Aroneanu, Jud. Iași								LIPSA CNP

3. SARCINI / DEZMEMBRĂMINTE													
Titular			Data nașterii / CUI	Domiciliu / Sediul	Tipul sarcinii sau al dezmembrămintelor dreptului de proprietate	Cota parte	Identificator entitate asociată	Act juridic			Valoare ipotecă	Tip monedă	
Nume / Denumire	Inițiala tatălui	Prenume						Tip act	Nr. act / data	Emitent			
-	-	-	-	-	-	-	-	-	-	-	-	-	-

4. NOTĂRI, PROCESE, INTERDICȚII				
Tipul notării	Tip act	Nr. act / data	Emitent	Identificator entitate asociată
-	-	-	-	-

5. OBSERVAȚII		
Imobil împrejmuit / neîmprejmuit	Imobil contestat / necontestat	Alte observații
Împrejmuit		



REGISTRUL CADASTRAL AL IMOBILELOR

ANEXA Nr. 2

UAT Aroneanu
Zonă cooperativizată (Co)

Sector cadastral nr. 30

1. DESCRIEREA IMOBILULUI																
DATE TEREN											DATE CONSTRUCȚII					
Identificator teren	Adresă imobil	Număr cadastral	Nr. CF	Suprafața măsurată	Intravilan / extra.(I/E)	Nr. top.	Nr. tarla	Nr. parcelă	Categorie folosință	Suprafață parcelă	Identificator construcție	Cod grupă destinație	Suprafața construită	Nr. niveluri	Nr. CF	Constr. cu acte (DA/NU)
30048	Intravilan, Loc. Aroneanu, Strd. ALEXANDRU LAPUSNEANU, UAT. Aroneanu, Jud. Iași; (Tarla: -, Parcela: 1 (596/2))	934	61739	1015	I			1(596/2)	A	1015	1	CL	16	1	61739-C1	NU

2. PROPRIETATEA / POSESIA													
Titularul dreptului / posesiei			Proprietar=1 / Posesor=0	Data nașterii / CUI	Domiciliu / Sediu	Cota parte	Identificator entitate asociată	Cotă parte teren UI	Mod de dobândire	Act juridic			Obs. privitoare la proprietar
Nume / Denumire	Inițiala tatălui	Prenume								Tip act	Nr. act / data	Emitent	
STANCU		CORINA	1		Loc. Rediu Aldei, UAT. Aroneanu, Jud. Iași	1/1	30048		Convenție	act notarial	1981 / 11.07.2005	BNP Blaj	bun propriu LIPSA CNP

3. SARCINI / DEZMEMBRĂMINTE													
Titular			Data nașterii / CUI	Domiciliu / Sediu	Tipul sarcinii sau al dezmembrămintelor dreptului de proprietate	Cota parte	Identificator entitate asociată	Act juridic			Valoare ipotecă	Tip monedă	
Nume / Denumire	Inițiala tatălui	Prenume						Tip act	Nr. act / data	Emitent			
STANCU		ALEXANDRU		Loc. Rediu Aldei, UAT. Aroneanu, Jud. Iași	Uzufruct viager	1/1	30048	act notarial	aut 1981 / 11.07.2005	BNP Blaj			
STANCU		ELEONORA		Loc. Rediu Aldei, UAT. Aroneanu, Jud. Iași									

4. NOTĂRI, PROCESE, INTERDICȚII				
Tipul notării	Tip act	Nr. act / data	Emitent	Identificator entitate asociată
-	-	-	-	-

5. OBSERVAȚII		
Imobil împrejmuit / neîmprejmuit	Imobil contestat / necontestat	Alte observații
Împrejmuit		suprafata din CF hartie este 1044,81 mp



REGISTRUL CADASTRAL AL IMOBILELOR

ANEXA Nr. 2

UAT Aroneanu
Zonă cooperativizată (Co)

Sector cadastral nr. 30

1. DESCRIEREA IMOBILULUI																
DATE TEREN											DATE CONSTRUCȚII					
Identificator teren	Adresă imobil	Număr cadastral	Nr. CF	Suprafața măsurată	Intravilan / extra.(I/E)	Nr. top.	Nr. tarla	Nr. parcelă	Categorie folosință	Suprafață parcelă	Identificator construcție	Cod grupă destinație	Suprafața construită	Nr. niveluri	Nr. CF	Constr. cu acte (DA/NU)
30049	Intravilan, Loc. Aroneanu, Str. ALEXANDRU LAPUSNEANU, Nr.FN, UAT. Aroneanu, Jud. Iași; (Tarla: -, Parcela: 1 (596/4))	616	62330	1441	I			1(596/4)	A	1441	1	CL	56	1	62330-C1	NU

2. PROPRIETATEA / POSESIA													
Titularul dreptului / posesiei			Proprietar=1 / Posesor=0	Data nașterii / CUI	Domiciliu / Sediu	Cota parte	Identificator entitate asociată	Cotă parte teren UI	Mod de dobândire	Act juridic			Obs. privitoare la proprietar
Nume / Denumire	Inițiala tatălui	Prenume								Tip act	Nr. act / data	Emitent	
JALEANU		CEZAR ADRIAN	1	08.10.1986	Loc. Rediu Aldei, UAT. Aroneanu, Jud. Iași	1/1	30049		Sucesiune	act notarial	(certificat de mostenitor) nr.20 / 29.10.2013	BNP POPICA LOGHIN VIOREL	bun propriu

3. SARCINI / DEZMEMBRĂMINTE												
Titular			Data nașterii / CUI	Domiciliu / Sediu	Tipul sarcinii sau al dezmembrămintelor dreptului de proprietate	Cota parte	Identificator entitate asociată	Act juridic			Valoare ipotecă	Tip monedă
Nume / Denumire	Inițiala tatălui	Prenume						Tip act	Nr. act / data	Emitent		
-	-	-	-	-	-	-	-	-	-	-	-	-

4. NOTĂRI, PROCESE, INTERDICȚII				
Tipul notării	Tip act	Nr. act/ data	Emitent	Identificator entitate asociată
-	-	-	-	-

5. OBSERVAȚII		
Imobil împrejmuit/ neîmprejmuit	Imobil contestat/ necontestat	Alte observații
Împrejmuit		



REGISTRUL CADASTRAL AL IMOBILELOR

ANEXA Nr. 2

UAT Aroneanu
Zonă cooperativizată (Co)

Sector cadastral nr. 30

1. DESCRIEREA IMOBILULUI																
DATE TEREN											DATE CONSTRUCȚII					
Identificator teren	Adresă imobil	Număr cadastral	Nr. CF	Suprafața măsurată	Intravilan / extra.(I/E)	Nr. top.	Nr. tarla	Nr. parcelă	Categorie folosință	Suprafață parcelă	Identificator construcție	Cod grupă destinație	Suprafața construită	Nr. niveluri	Nr. CF	Constr. cu acte (DA/NU)
30050	Intravilan, Loc. Aroneanu, Strd. Alexandru Lapusneanu, Nr.2, UAT. Aroneanu, Jud. Iași; (Tarla: 83, Parcela: 1 (596/1))	933	62544	1131	I		83	1(596/1)	CC	283	1	CL	117	2	62544-C1	DA
					I		83	1(596/1)	A	848						

2. PROPRIETATEA / POSESIA													
Titularul dreptului / posesiei			Proprietar=1 / Posesor=0	Data nașterii / CUI	Domiciliu / Sediu	Cota parte	Identificator entitate asociată	Cotă parte teren UI	Mod de dobândire	Act juridic			Obs. privitoare la proprietar
Nume / Denumire	Inițiala tatălui	Prenume								Tip act	Nr. act / data	Emitent	
BULGARIU		CATALIN	1	21.07.1980	Loc. Rediu Aldei, UAT. Aroneanu, Jud. Iași	1/1	30050, C1	Convenție	act notarial	1190 / 18.03.2016	NP MACOVEI RALUCA MIHAELA		
BULGARIU		DANIELA	1	18.05.1979	Loc. Rediu Aldei, UAT. Aroneanu, Jud. Iași							bun comun	

3. SARCINI / DEZMEMBRĂMINTE												
Titular			Data nașterii / CUI	Domiciliu / Sediu	Tipul sarcinii sau al dezmembrămintelor dreptului de proprietate	Cota parte	Identificator entitate asociată	Act juridic			Valoare ipotecă	Tip monedă
Nume / Denumire	Inițiala tatălui	Prenume						Tip act	Nr. act / data	Emitent		
ING BANK NV AMSTERDAM ING SUCURSALA BUCURESTI			6151100	Loc. Rediu Aldei, UAT. Aroneanu, Jud. Iași	Ipotecă		30050, C1	act notarial	1191 / 18.03.2016	NP MACOVEI RALUCA MIHAELA	135900	LEI

4. NOTĂRI, PROCESE, INTERDICȚII				
Tipul notării	Tip act	Nr. act/ data	Emitent	Identificator entitate asociată
se noteaza interdictia de instrainare si grevare - ING BANK NV AMSTERDAM ING SUCURSALA BUCURESTI	act notarial	1190 / 18.03.2016	NP MACOVEI RALUCA MIHAELA	30050, C1
se noteaza adresa imobilului: stradela Alexandru Lapusneanu nr.2	act administrativ	7982 / 02.09.2019	PRIMARIA COMUNEI ARONEANU	30050, C1

5. OBSERVAȚII		
Imobil împrejmuit/ neîmprejmuit	Imobil contestat/ necontestat	Alte observații
Împrejmuit		



REGISTRUL CADASTRAL AL IMOBILELOR

ANEXA Nr. 2

UAT Aroneanu
Zonă cooperativizată (Co)

Sector cadastral nr.30

1. DESCRIEREA IMOBILULUI																
DATE TEREN											DATE CONSTRUCȚII					
Identificator teren	Adresă imobil	Număr cadastral	Nr. CF	Suprafața măsurată	Intravilan / extra.(I/E)	Nr. top.	Nr. tarla	Nr. parcelă	Categorie folosință	Suprafață parcelă	Identificator construcție	Cod grupă destinație	Suprafața construită	Nr. niveluri	Nr. CF	Constr. cu acte (DA/NU)
30051	Intravilan, Loc. Aroneanu, Str. SF. PANTELIMON, Nr.12, UAT. Aroneanu, Jud. Iași; (Tarla: -, Parcela: 1(508); Tarla: -, Parcela: 2(508/1); Tarla: -, Parcela: 3(505))	98	62020	2296	I			1(508)	CC	814	1	CL	107	1	62020-C1	DA
					I			2(508/1)	CC	71	2	CA	32	1	62020-C2	NU
					I			3(505)	A	1411						

2. PROPRIETATEA / POSESIA													
Titularul dreptului / posesiei			Proprietar=1 / Posesor=0	Data nașterii / CUI	Domiciliu / Sediu	Cota parte	Identificator entitate asociată	Cotă parte teren UI	Mod de dobândire	Act juridic			Obs. privitoare la proprietar
Nume / Denumire	Inițiala tatălui	Prenume								Tip act	Nr. act / data	Emitent	
CONSTANTIN		ANA	1		PETRE LINTES Nr.18 Ap.1 Loc.BUC SECTOR 5	1/1	30051, C1		Convenție	act notarial	401 / 12.03.2001	BNP Cubasa	bun propriu LIPSA CNP

3. SARCINI / DEZMEMBRĂMINTE												
Titular			Data nașterii / CUI	Domiciliu / Sediu	Tipul sarcinii sau al dezmembrămintelor dreptului de proprietate	Cota parte	Identificator entitate asociată	Act juridic			Valoare ipotecă	Tip monedă
Nume / Denumire	Inițiala tatălui	Prenume						Tip act	Nr. act / data	Emitent		
-	-	-	-	-	-	-	-	-	-	-	-	-

4. NOTĂRI, PROCESE, INTERDICȚII				
Tipul notării	Tip act	Nr. act/ data	Emitent	Identificator entitate asociată
-	-	-	-	-

5. OBSERVAȚII		
Imobil împrejmuit/ neîmprejmuit	Imobil contestat/ necontestat	Alte observații
Împrejmuit		



REGISTRUL CADASTRAL AL IMOBILELOR

ANEXA Nr. 2

UAT Aroneanu
Zonă cooperativizată (Co)

Sector cadastral nr. 30

1. DESCRIEREA IMOBILULUI																
DATE TEREN											DATE CONSTRUCȚII					
Identificator teren	Adresă imobil	Număr cadastral	Nr. CF	Suprafața măsurată	Intravilan / extra.(I/E)	Nr. top.	Nr. tarla	Nr. parcelă	Categorie folosință	Suprafață parcelă	Identificator construcție	Cod grupă destinație	Suprafața construită	Nr. niveluri	Nr. CF	Constr. cu acte (DA/NU)
30052	Intravilan, Loc. Aroneanu, UAT. Aroneanu, Jud. Iași; (Tarla: 83, Parcela: 1)		61855	713	I		83	1	A	713						

2. PROPRIETATEA / POSESIA													
Titularul dreptului / posesiei			Proprietar=1 / Posesor=0	Data nașterii / CUI	Domiciliu / Sediul	Cota parte	Identificator entitate asociată	Cotă parte teren UI	Mod de dobândire	Act juridic			Obs. privitoare la proprietar
Nume / Denumire	Inițiala tatălui	Prenume								Tip act	Nr. act / data	Emitent	
SAVEANU		FLORIN SILVIU	1	24.06.1948	Loc. Aroneanu, UAT. Aroneanu, Jud. Iași	8/16	30052		Convenție	act notarial	27040 / 23.11.1992	Notariatul De Stat Judetean Iasi	bun propriu
SAVEANU		FLORIN SILVIU	1	24.06.1948	Loc. Aroneanu, UAT. Aroneanu, Jud. Iași	2/16	30052		Succesiune	act notarial	27040 / 23.11.1992	Notariatul De Stat Judetean Iasi	bun propriu
SAVEANU		MIRCEA	1	14.02.1987	Loc. Aroneanu, UAT. Aroneanu, Jud. Iași	3/16	30052		Succesiune	act notarial	27040 / 23.11.1992	Notariatul De Stat Judetean Iasi	bun propriu
SAVEANU		VICTOR	1	21.06.1980	Loc. Aroneanu, UAT. Aroneanu, Jud. Iași	3/16	30052		Convenție	act notarial	27040 / 23.11.1992	Notariatul De Stat Judetean Iasi	bun propriu

3. SARCINI / DEZMEMBRĂMINTE													
Titular			Data nașterii / CUI	Domiciliu / Sediul	Tipul sarcinii sau al dezmembrămintelor dreptului de proprietate	Cota parte	Identificator entitate asociată	Act juridic			Valoare ipotecă	Tip monedă	
Nume / Denumire	Inițiala tatălui	Prenume						Tip act	Nr. act / data	Emitent			
-	-	-	-	-	-	-	-	-	-	-	-	-	-

4. NOTĂRI, PROCESE, INTERDICȚII				
Tipul notării	Tip act	Nr. act / data	Emitent	Identificator entitate asociată
-	-	-	-	-

5. OBSERVAȚII		
Imobil împrejmuit / neîmprejmuit	Imobil contestat / necontestat	Alte observații
Împrejmuit		



REGISTRUL CADASTRAL AL IMOBILELOR

ANEXA Nr. 2

UAT Aroneanu
Zonă cooperativizată (Co)

Sector cadastral nr.30

1. DESCRIEREA IMOBILULUI																
DATE TEREN											DATE CONSTRUCȚII					
Identificator teren	Adresă imobil	Număr cadastral	Nr. CF	Suprafața măsurată	Intravilan / extra.(I/E)	Nr. top.	Nr. tarla	Nr. parcelă	Categorie folosință	Suprafață parcelă	Identificator construcție	Cod grupă destinație	Suprafața construită	Nr. niveluri	Nr. CF	Constr. cu acte (DA/NU)
30053	Intravilan, Loc. Aroneanu, UAT. Aroneanu, Jud. Iași; (Tarla: 83, Parcela: 458/2,465/3,465/1)		65630	170	I		83	458/2,465/3,465/1	V	170						

2. PROPRIETATEA / POSESIA													
Titularul dreptului / posesiei			Proprietar=1 / Posesor=0	Data nașterii / CUI	Domiciliu / Sediul	Cota parte	Identificator entitate asociată	Cotă parte teren UI	Mod de dobândire	Act juridic			Obs. privitoare la proprietar
Nume / Denumire	Inițiala tatălui	Prenume								Tip act	Nr. act / data	Emitent	
MOISA		LIVIA	1	29.08.1973	Loc. Rediu Aldei, UAT. Aroneanu, Jud. Iași	375/1700	30053		Convenție	act notarial	1651 / 24.05.2018	Patrascanu Theodor Vladut	bun propriu
ZAMFIRESCU		CRINA LILI	1	01.12.1971	Loc. Rediu Aldei, UAT. Aroneanu, Jud. Iași	1/4	30053		Convenție	act notarial	1651 / 24.05.2018	Patrascanu Theodor Vladut	bun propriu
Zamfirescu		Simona	1	12.09.1970	Loc. Rediu Aldei, UAT. Aroneanu, Jud. Iași	1/4	30053		Convenție	act notarial	1651 / 24.05.2018	Patrascanu Theodor Vladut	bun propriu
ZAMFIRESCU		EDUARD	1	17.06.1969	Loc. Rediu Aldei, UAT. Aroneanu, Jud. Iași	1/4	30053		Convenție	act notarial	1651 / 24.05.2018	Patrascanu Theodor Vladut	bun propriu
PADURARIU		CATALIN	1	25.12.1980	Loc. Rediu Aldei, UAT. Aroneanu, Jud. Iași	5/170	30053		Convenție	act notarial	211 / 23.01.2019	Patrascanu Theodor Vladut	bun propriu

3. SARCINI / DEZMEMBRĂMINTE												
Titular			Data nașterii / CUI	Domiciliu / Sediul	Tipul sarcinii sau al dezmembrămintelor dreptului de proprietate	Cota parte	Identificator entitate asociată	Act juridic			Valoare ipotecă	Tip monedă
Nume / Denumire	Inițiala tatălui	Prenume						Tip act	Nr. act / data	Emitent		
-	-	-	-	-	-	-	-	-	-	-	-	-

4. NOTĂRI, PROCESE, INTERDICȚII				
Tipul notării	Tip act	Nr. act / data	Emitent	Identificator entitate asociată
-	-	-	-	-

5. OBSERVAȚII		
Imobil împrejmuit/ neîmprejmuit	Imobil contestat/ necontestat	Alte observații
Neîmprejmuit		



REGISTRUL CADASTRAL AL IMOBILELOR

ANEXA Nr. 2

UAT Aroneanu
Zonă cooperativizată (Co)

Sector cadastral nr. 30

1. DESCRIEREA IMOBILULUI																
DATE TEREN											DATE CONSTRUCȚII					
Identificator teren	Adresă imobil	Număr cadastral	Nr. CF	Suprafața măsurată	Intravilan / extra.(I/E)	Nr. top.	Nr. tarla	Nr. parcelă	Categorie folosință	Suprafață parcelă	Identificator construcție	Cod grupă destinație	Suprafața construită	Nr. niveluri	Nr. CF	Constr. cu acte (DA/NU)
30054	Intravilan, Loc. Aroneanu, Str. Dumitru Manolache, Nr.16, UAT. Aroneanu, Jud. Iași; (Tarla: 83, Parcela: 540,541; Tarla: 83, Parcela: 540/1; Tarla: 83, Parcela: 545)		67755	2408	I		83	540,541	CC	695	1	CL	134	3	67755-C1	DA
					I		83	540,541	A	350						
					I		83	540/1	V	642						
					I		83	545	A	721						

2. PROPRIETATEA / POSESIA													
Titularul dreptului / posesiei			Proprietar=1 / Posesor=0	Data nașterii / CUI	Domiciliu / Sediu	Cota parte	Identificator entitate asociată	Cotă parte teren UI	Mod de dobândire	Act juridic			Obs. privitoare la proprietar
Nume / Denumire	Inițiala tatălui	Prenume								Tip act	Nr. act / data	Emitent	
BUJOREANU		ANCA	1	06.01.1981	Loc. Rediu Aldei, UAT. Aroneanu, Jud. Iași	1/1	30054, C1		Convenție	act notarial	244 / 18.02.2022	Andriescu Raluca	bun propriu

3. SARCINI / DEZMEMBRĂMINTE												
Titular			Data nașterii / CUI	Domiciliu / Sediu	Tipul sarcinii sau al dezmembrămintelor dreptului de proprietate	Cota parte	Identificator entitate asociată	Act juridic			Valoare ipotecă	Tip monedă
Nume / Denumire	Inițiala tatălui	Prenume						Tip act	Nr. act / data	Emitent		
DOROFTE		ECATERINA	08.04.1960	Loc. Rediu Aldei, UAT. Aroneanu, Jud. Iași	Ipotecă legală		30054, C1	act notarial	244 / 18.02.2022	Andriescu Raluca		
DOROFTE		ECATERINA	08.04.1960	Loc. Rediu Aldei, UAT. Aroneanu, Jud. Iași	Habitație		30054, C1	act notarial	244 / 18.02.2022	Andriescu Raluca		

4. NOTĂRI, PROCESE, INTERDICȚII				
Tipul notării	Tip act	Nr. act / data	Emitent	Identificator entitate asociată
-	-	-	-	-

5. OBSERVAȚII		
Imobil împrejmuit / neîmprejmuit	Imobil contestat / necontestat	Alte observații
Împrejmuit		



REGISTRUL CADASTRAL AL IMOBILELOR

ANEXA Nr. 2

UAT Aroneanu
Zonă cooperativizată (Co)

Sector cadastral nr. 30

1. DESCRIEREA IMOBILULUI																
DATE TEREN											DATE CONSTRUCȚII					
Identificator teren	Adresă imobil	Număr cadastral	Nr. CF	Suprafața măsurată	Intravilan / extra.(I/E)	Nr. top.	Nr. tarla	Nr. parcelă	Categorie folosință	Suprafață parcelă	Identificator construcție	Cod grupă destinație	Suprafața construită	Nr. niveluri	Nr. CF	Constr. cu acte (DA/NU)
30055	Intravilan, Loc. Aroneanu, UAT. Aroneanu, Jud. Iași; (Tarla: 83, Parcela: 563, 556; Tarla: 83, Parcela: 561; Tarla: 83, Parcela: 562)		65154	1585	I		83	563, 556	CC	503	1	CL	143	1	65154-C1	DA
					I		83	561	A	723	2	CA	26	1	65154-C2	DA
					I		83	562	V	359						

2. PROPRIETATEA / POSESIA													
Titularul dreptului / posesiei			Proprietar=1 / Posesor=0	Data nașterii / CUI	Domiciliu / Sediu	Cota parte	Identificator entitate asociată	Cotă parte teren UI	Mod de dobândire	Act juridic			Obs. privitoare la proprietar
Nume / Denumire	Inițiala tatălui	Prenume								Tip act	Nr. act / data	Emitent	
ZLAVOG		RODICA	1	06.08.1955	Loc. Aroneanu, UAT. Aroneanu, Jud. Iași	1/1	30055, C1, C2		Sucesiune	act administrativ	tiltu de proprietate nr 5166 / 22.05.1996	CJFF Iasi	bun propriu

3. SARCINI / DEZMEMBRĂMINTE												
Titular			Data nașterii / CUI	Domiciliu / Sediu	Tipul sarcinii sau al dezmembrămintelor dreptului de proprietate	Cota parte	Identificator entitate asociată	Act juridic			Valoare ipotecă	Tip monedă
Nume / Denumire	Inițiala tatălui	Prenume						Tip act	Nr. act / data	Emitent		
-	-	-	-	-	-	-	-	-	-	-	-	-

4. NOTĂRI, PROCESE, INTERDICȚII				
Tipul notării	Tip act	Nr. act/ data	Emitent	Identificator entitate asociată
-	-	-	-	-

5. OBSERVAȚII		
Imobil împrejmuit/ neîmprejmuit	Imobil contestat/ necontestat	Alte observații
Împrejmuit		



REGISTRUL CADASTRAL AL IMOBILELOR

ANEXA Nr. 2

UAT Aroneanu
Zonă cooperativizată (Co)

Sector cadastral nr.30

1. DESCRIEREA IMOBILULUI																
DATE TEREN											DATE CONSTRUCȚII					
Identificator teren	Adresă imobil	Număr cadastral	Nr. CF	Suprafața măsurată	Intravilan / extra.(I/E)	Nr. top.	Nr. tarla	Nr. parcelă	Categorie folosință	Suprafață parcelă	Identificator construcție	Cod grupă destinație	Suprafața construită	Nr. niveluri	Nr. CF	Constr. cu acte (DA/NU)
30056	Intravilan, Loc. Aroneanu, Str. ALEXANDRU LAPUSNEANU, UAT. Aroneanu, Jud. Iași; (Tarla: 83, Parcela: 475/1; Tarla: 83, Parcela: 475/2)			1664	I		83	475/1	V	390						
					I		83	475/2	A	1274						

2. PROPRIETATEA / POSESIA													
Titularul dreptului / posesiei			Proprietar=1 / Posesor=0	Data nașterii / CUI	Domiciliu / Sediu	Cota parte	Identificator entitate asociată	Cotă parte teren UI	Mod de dobândire	Act juridic			Obs. privitoare la proprietar
Nume / Denumire	Inițiala tatălui	Prenume								Tip act	Nr. act / data	Emitent	
ZLAVOG		EUGENIU	1		Loc. Rediu Aldei, UAT. Aroneanu, Jud. Iași	1/1	30056		Reconstituire	act administrativ	4353 / 07.07.1993	CJPSDPAT IASI	LIPSA CNP

3. SARCINI / DEZMEMBRĂMINTE												
Titular			Data nașterii / CUI	Domiciliu / Sediu	Tipul sarcinii sau al dezmembrămintelor dreptului de proprietate	Cota parte	Identificator entitate asociată	Act juridic			Valoare ipotecă	Tip monedă
Nume / Denumire	Inițiala tatălui	Prenume						Tip act	Nr. act / data	Emitent		
-	-	-	-	-	-	-	-	-	-	-	-	-

4. NOTĂRI, PROCESE, INTERDICȚII				
Tipul notării	Tip act	Nr. act/ data	Emitent	Identificator entitate asociată
-	-	-	-	-

5. OBSERVAȚII		
Imobil împrejmuit/ neîmprejmuit	Imobil contestat/ necontestat	Alte observații
Împrejmuit		



REGISTRUL CADASTRAL AL IMOBILELOR

ANEXA Nr. 2

UAT Aroneanu
Zonă cooperativizată (Co)

Sector cadastral nr. 30

1. DESCRIEREA IMOBILULUI																
DATE TEREN											DATE CONSTRUCȚII					
Identificator teren	Adresă imobil	Număr cadastral	Nr. CF	Suprafața măsurată	Intravilan / extra.(I/E)	Nr. top.	Nr. tarla	Nr. parcelă	Categorie folosință	Suprafață parcelă	Identificator construcție	Cod grupă destinație	Suprafața construită	Nr. niveluri	Nr. CF	Constr. cu acte (DA/NU)
30057	Intravilan, Loc. Aroneanu, Str. ALEXANDRU LAPUSNEANU, Nr.17, UAT. Aroneanu, Jud. Iași; (Tarla: 83, Parcela: 597/1)		66011	1049	I		83	597/1	A	1049						

2. PROPRIETATEA / POSESIA													
Titularul dreptului / posesiei			Proprietar=1 / Posesor=0	Data nașterii / CUI	Domiciliu / Sediul	Cota parte	Identificator entitate asociată	Cotă parte teren UI	Mod de dobândire	Act juridic			Obs. privitoare la proprietar
Nume / Denumire	Inițiala tatălui	Prenume								Tip act	Nr. act / data	Emitent	
OGHINA		GHEORGHE	1	25.01.1969	Loc. Aroneanu, UAT. Aroneanu, Jud. Iași	1/1	30057		Convenție	act notarial	674 / 03.07.2019	Cremenitchi Daniela	
OGHINA		ANA MARIA	1	12.12.1973	Loc. Aroneanu, UAT. Aroneanu, Jud. Iași								bun comun

3. SARCINI / DEZMEMBRĂMINTE												
Titular			Data nașterii / CUI	Domiciliu / Sediul	Tipul sarcinii sau al dezmembrămintelor dreptului de proprietate	Cota parte	Identificator entitate asociată	Act juridic			Valoare ipotecă	Tip monedă
Nume / Denumire	Inițiala tatălui	Prenume						Tip act	Nr. act / data	Emitent		
-	-	-	-	-	-	-	-	-	-	-	-	-

4. NOTĂRI, PROCESE, INTERDICȚII				
Tipul notării	Tip act	Nr. act/ data	Emitent	Identificator entitate asociată
-	-	-	-	-

5. OBSERVAȚII		
Imobil împrejmuit/ neîmprejmuit	Imobil contestat/ necontestat	Alte observații
Împrejmuit		



REGISTRUL CADASTRAL AL IMOBILELOR

ANEXA Nr. 2

UAT Aroneanu
Zonă cooperativizată (Co)

Sector cadastral nr.30

1. DESCRIEREA IMOBILULUI																			
DATE TEREN											DATE CONSTRUCȚII								
Identificator teren	Adresă imobil	Număr cadastral	Nr. CF	Suprafața măsurată	Intravilan / extra.(I/E)	Nr. top.	Nr. tarla	Nr. parcelă	Categorie folosință	Suprafață parcelă	Identificator construcție	Cod grupă destinație	Suprafața construită	Nr. niveluri	Nr. CF	Constr. cu acte (DA/NU)			
30058	Intravilan, Loc. Aroneanu, Str. ARON VODA, Nr.9, UAT. Aroneanu, Jud. Iași; (Tarla: 83, Parcela: 461/1; Tarla: 83, Parcela: 459/2/2; Tarla: 83, Parcela: 462/2/1; Tarla: 83, Parcela: 465/2/3; Tarla: 83, Parcela: 465/1/6)		64132	1702	I		83	461/1	CC	514	1	CL	138	1	64132-C1	DA			
					I		83	459/2/2	A	210	2	CA	48	1	64132-C2	DA			
					I		83	462/2/1	A	430									
					I		83	465/2/3	A	46									
					I		83	465/1/6	V	502									

2. PROPRIETATEA / POSESIA													
Titularul dreptului / posesiei			Proprietar=1 / Posesor=0	Data nașterii / CUI	Domiciliu / Sediul	Cota parte	Identificator entitate asociată	Cotă parte teren UI	Mod de dobândire	Act juridic			Obs. privitoare la proprietar
Nume / Denumire	Inițiala tatălui	Prenume								Tip act	Nr. act / data	Emitent	
GAVRILA		GEORGE	1	26.09.1985	Loc. Draganesti, UAT. Drăgănești, Jud. Galați	1/1	30058, C1, C2		Convenție	act notarial	338 / 06.02.2024	Macovei Raluca Mihaela	
GAVRILA		ILINCA	1	26.11.1983	Loc. Draganesti, UAT. Drăgănești, Jud. Galați								bun comun

3. SARCINI / DEZMEMBRĂMINTE												
Titular			Data nașterii / CUI	Domiciliu / Sediul	Tipul sarcinii sau al dezmembrămintelor dreptului de proprietate	Cota parte	Identificator entitate asociată	Act juridic			Valoare ipotecă	Tip monedă
Nume / Denumire	Inițiala tatălui	Prenume						Tip act	Nr. act / data	Emitent		
ZAMFIRESCU		RALUCA	04.03.1981	Loc. Draganesti, UAT. Drăgănești, Jud. Galați	Habitație		C1, C2	act notarial	338 / 06.02.2024	Macovei Raluca Mihaela		
ZAMFIRESCU		RALUCA	04.03.1981	Loc. Draganesti, UAT. Drăgănești, Jud. Galați	Uzbekistan		30058	act notarial	338 / 06.02.2024	Macovei Raluca Mihaela		

4. NOTĂRI, PROCESE, INTERDICȚII				
Tipul notării	Tip act	Nr. act/ data	Emitent	Identificator entitate asociată
-	-	-	-	-

5. OBSERVAȚII		
Imobil împrejmuit/ neîmprejmuit	Imobil contestat/ necontestat	Alte observații
Împrejmuit		



REGISTRUL CADASTRAL AL IMOBILELOR

ANEXA Nr. 2

UAT Aroneanu
Zonă cooperativizată (Co)


Sector cadastral nr. 30

1. DESCRIEREA IMOBILULUI																
DATE TEREN											DATE CONSTRUCȚII					
Identificator teren	Adresă imobil	Număr cadastral	Nr. CF	Suprafața măsurată	Intravilan / extra.(I/E)	Nr. top.	Nr. tarla	Nr. parcelă	Categorie folosință	Suprafață parcelă	Identificator construcție	Cod grupă destinație	Suprafața construită	Nr. niveluri	Nr. CF	Constr. cu acte (DA/NU)
30059	Intravilan, Loc. Aroneanu, Str. Sf. Nicolae, Nr.29, UAT. Aroneanu, Jud. Iași; (Tarla: 83, Parcela: 565; Tarla: 83, Parcela: 564,564/1)		67950	784	I		83	565	CC	738	1	CL	102	1	67950-C1	NU
					I		83	564,564/1	A	46	2	CA	34	1	67950-C2	NU
											3	CL	120	2	67950-C3	DA

2. PROPRIETATEA / POSESIA													
Titularul dreptului / posesiei			Proprietar=1 / Posesor=0	Data nașterii / CUI	Domiciliu / Sediu	Cota parte	Identificator entitate asociată	Cotă parte teren UI	Mod de dobândire	Act juridic			Obs. privitoare la proprietar
Nume / Denumire	Inițiala tatălui	Prenume								Tip act	Nr. act / data	Emitent	
CAZACU		CRISTINELA	1	15.09.1963	Loc. Aroneanu, UAT. Aroneanu, Jud. Iași	1757/10000	30059, C3		Convenție	act notarial	-contract de partaj voluntar cu dezlipire aut. sub nr. 6489 / 23.09.2010	BNP SORA BARZU	bun propriu
CAZACU		CONSTANTIN	1	11.09.1959	Loc. Aroneanu, UAT. Aroneanu, Jud. Iași	8243/10000	30059, C3		Convenție	act notarial	13132 / 09.11.2018	Costin Razvan Ionut	bun comun
CAZACU		CRISTINELA	1	15.09.1963	Loc. Aroneanu, UAT. Aroneanu, Jud. Iași								

3. SARCINI / DEZMEMBRĂMINTE												
Titular			Data nașterii / CUI	Domiciliu / Sediu	Tipul sarcinii sau al dezmembrămintelor dreptului de proprietate	Cota parte	Identificator entitate asociată	Act juridic			Valoare ipotecă	Tip monedă
Nume / Denumire	Inițiala tatălui	Prenume						Tip act	Nr. act / data	Emitent		
-	-	-	-	-	-	-	-	-	-	-	-	-

4. NOTĂRI, PROCESE, INTERDICȚII				
Tipul notării	Tip act	Nr. act/ data	Emitent	Identificator entitate asociată
Se infiinteaza cartea funciara 67950 a imobilului cu numarul cadastral 67950 / UAT Aroneanu, rezultat din dezmembrarea imobilului cu numarul cadastral 67349 in scris in cartea funciara 67349;	act notarial	4500 / 16.05.2022	Coste Alexandru Dan	30059
Se infiinteaza cf. 67349 a imobilului cu nr. cad. 67349/Aroneanu ca urmare a alipirii urmatoarelor 4 imobile:~- nr.cad.61215\cf.61215;~- nr.cad.61216\cf.61216;~- nr. cad.66491\cf.66491;~- nr.cad.66493\cf.66493;	act notarial	10708 / 23.11.2020	Costin Razvan Ionut	30059
Se infiinteaza cartea funciara 66493 a imobilului cu numarul cadastral 66493/Aroneanu, rezultat din dezmembrarea imobilului cu numarul cadastral 66461 in scris in cartea funciara 66461;	act notarial	7928 / 14.09.2020	Costin Razvan Ionut	30059



5. OBSERVAȚII

Imobil împrejmuit/ neîmprejmuit	Imobil contestat/ necontestat	Alte observații
Împrejmuit		



REGISTRUL CADASTRAL AL IMOBILELOR

ANEXA Nr. 2

UAT Aroneanu
Zonă cooperativizată (Co)

Sector cadastral nr. 30

1. DESCRIEREA IMOBILULUI																
DATE TEREN											DATE CONSTRUCȚII					
Identificator teren	Adresă imobil	Număr cadastral	Nr. CF	Suprafața măsurată	Intravilan / extra.(I/E)	Nr. top.	Nr. tarla	Nr. parcelă	Categorie folosință	Suprafață parcelă	Identificator construcție	Cod grupă destinație	Suprafața construită	Nr. niveluri	Nr. CF	Constr. cu acte (DA/NU)
30060	Intravilan, Loc. Aroneanu, UAT. Aroneanu, Jud. Iași; (Tarla: -, Parcela: 1(511/1); Tarla: -, Parcela: 2(512/1); Tarla: -, Parcela: 3(515/1))	327	61994	1137	I			1(511/1)	CC	443	1	CL	37	1	61994-C1	DA
					I			2(512/1)	V	247						
					I			3(515/1)	A	447						

2. PROPRIETATEA / POSESIA													
Titularul dreptului / posesiei			Proprietar=1 / Posesor=0	Data nașterii / CUI	Domiciliu / Sediul	Cota parte	Identificator entitate asociată	Cotă parte teren UI	Mod de dobândire	Act juridic			Obs. privitoare la proprietar
Nume / Denumire	Inițiala tatălui	Prenume								Tip act	Nr. act / data	Emitent	
SVARTZ		GABRIEL	1		Loc. Neidentificata, UAT. Aroneanu, Jud. Iași	1/1	30060, C1		Convenție	act notarial	2612 / 25.04.2002	BNP Barzu	LIPSA CNP
SVARTZ		MIHAELA	1		Loc. Neidentificata, UAT. Aroneanu, Jud. Iași								bun comun LIPSA CNP

3. SARCINI / DEZMEMBRĂMINTE												
Titular			Data nașterii / CUI	Domiciliu / Sediul	Tipul sarcinii sau al dezmembrămintelor dreptului de proprietate	Cota parte	Identificator entitate asociată	Act juridic			Valoare ipotecă	Tip monedă
Nume / Denumire	Inițiala tatălui	Prenume						Tip act	Nr. act / data	Emitent		
TAMAZLACARIU		COSTACHE		Loc. Neidentificata, UAT. Aroneanu, Jud. Iași	Habitație		C1	act notarial	2612 / 25.04.2002	BNP Barzu		

4. NOTĂRI, PROCESE, INTERDICȚII				
Tipul notării	Tip act	Nr. act / data	Emitent	Identificator entitate asociată
-	-	-	-	-

5. OBSERVAȚII		
Imobil împrejmuit / neîmprejmuit	Imobil contestat / necontestat	Alte observații
Împrejmuit		1137,15 mp (nr.cadastral corect al imobilului este 327 și nu 327/1,2,3 cum din eroare s-a înscris) 442,38 mp;247,36 mp;447,41 mp



REGISTRUL CADASTRAL AL IMOBILELOR

ANEXA Nr. 2

UAT Aroneanu
Zonă cooperativizată (Co)

Sector cadastral nr.30

1. DESCRIEREA IMOBILULUI																
DATE TEREN											DATE CONSTRUCȚII					
Identificator teren	Adresă imobil	Număr cadastral	Nr. CF	Suprafața măsurată	Intravilan / extra.(I/E)	Nr. top.	Nr. tarla	Nr. parcelă	Categorie folosință	Suprafață parcelă	Identificator construcție	Cod grupă destinație	Suprafața construită	Nr. niveluri	Nr. CF	Constr. cu acte (DA/NU)
30061	Intravilan, Loc. Aroneanu, UAT. Aroneanu, Jud. Iași; (Tarla: -, Parcela: 527)			217	I			527	DR	217						

2. PROPRIETATEA / POSESIA															
Titularul dreptului / posesiei			Proprietar=1 / Posesor=0	Data nașterii / CUI	Domiciliu / Sediu	Cota parte	Identificator entitate asociată	Cotă parte teren UI	Mod de dobândire	Act juridic			Obs. privitoare la proprietar		
Nume / Denumire	Inițiala tatălui	Prenume								Tip act	Nr. act / data	Emitent			
COMUNA ARONEANU			1	4540038	Loc. Aroneanu, UAT. Aroneanu, Jud. Iași	1/1	30061		Lege	act administrativ	47 / 30.09.2004	CL ARONEANU	domeniul public, pozitia 23		

3. SARCINI / DEZMEMBRĂMINTE															
Titular			Data nașterii / CUI	Domiciliu / Sediu	Tipul sarcinii sau al dezmembrămintelor dreptului de proprietate	Cota parte	Identificator entitate asociată	Act juridic			Valoare ipotecă	Tip monedă			
Nume / Denumire	Inițiala tatălui	Prenume						Tip act	Nr. act / data	Emitent					
-	-	-	-	-	-	-	-	-	-	-	-	-	-		

4. NOTĂRI, PROCESE, INTERDICȚII															
Tipul notării						Tip act		Nr. act / data		Emitent			Identificator entitate asociată		
-						-		-		-			-		

5. OBSERVAȚII															
Imobil împrumuit / neîmprumuit				Imobil contestat / necontestat				Alte observații							
Împrumuit								D.S 527							



REGISTRUL CADASTRAL AL IMOBILELOR

ANEXA Nr. 2

UAT Aroneanu
Zonă cooperativizată (Co)

Sector cadastral nr. 30

1. DESCRIEREA IMOBILULUI																
DATE TEREN											DATE CONSTRUCȚII					
Identificator teren	Adresă imobil	Număr cadastral	Nr. CF	Suprafața măsurată	Intravilan / extra.(I/E)	Nr. top.	Nr. tarla	Nr. parcelă	Categorie folosință	Suprafață parcelă	Identificator construcție	Cod grupă destinație	Suprafața construită	Nr. niveluri	Nr. CF	Constr. cu acte (DA/NU)
30062	Intravilan, Loc. Aroneanu, UAT. Aroneanu, Jud. Iași; (Tarla: -, Parcela: 1 (557/2))		67833	815	I			1(557/2)	A	815	1	CL	91	1	67833-C1	NU

2. PROPRIETATEA / POSESIA													
Titularul dreptului / posesiei			Proprietar=1 / Posesor=0	Data nașterii / CUI	Domiciliu / Sediul	Cota parte	Identificator entitate asociată	Cotă parte teren UI	Mod de dobândire	Act juridic			Obs. privitoare la proprietar
Nume / Denumire	Inițiala tatălui	Prenume								Tip act	Nr. act / data	Emitent	
SFARC		IONUT	1	11.02.1982	Loc. Aroneanu, UAT. Aroneanu, Jud. Iași	600/839	30062		Convenție	act notarial	97 / 29.04.2009	BNP Dublea	bun propriu
SFARC		IONUT	1	11.02.1982	Loc. Aroneanu, UAT. Aroneanu, Jud. Iași	239/839	30062		Convenție	act notarial	97 / 29.04.2009	BNP Dublea	bun propriu

3. SARCINI / DEZMEMBRĂMINTE												
Titular			Data nașterii / CUI	Domiciliu / Sediul	Tipul sarcinii sau al dezmembrămintelor dreptului de proprietate	Cota parte	Identificator entitate asociată	Act juridic			Valoare ipotecă	Tip monedă
Nume / Denumire	Inițiala tatălui	Prenume						Tip act	Nr. act / data	Emitent		
-	-	-	-	-	-	-	-	-	-	-	-	-

4. NOTĂRI, PROCESE, INTERDICȚII				
Tipul notării	Tip act	Nr. act/ data	Emitent	Identificator entitate asociată
Se înființează cf. 67833 a imobilului cu nr. cad. 67833/Aroneanu ca urmare a alipirii următoarelor 2 imobile:~- nr.cad.62153\cf.62153;~- nr.cad.63625\cf.63625;	act notarial	15 / 04.01.2022	Udisteanu Sabina Elena	30062

5. OBSERVAȚII		
Imobil împrejmuit/ neîmprejmuit	Imobil contestat/ necontestat	Alte observații
împrejmuit		



REGISTRUL CADASTRAL AL IMOBILELOR

ANEXA Nr. 2

UAT Aroneanu
Zonă cooperativizată (Co)

Sector cadastral nr. 30

1. DESCRIEREA IMOBILULUI																
DATE TEREN											DATE CONSTRUCȚII					
Identificator teren	Adresă imobil	Număr cadastral	Nr. CF	Suprafața măsurată	Intravilan / extra.(I/E)	Nr. top.	Nr. tarla	Nr. parcelă	Categorie folosință	Suprafață parcelă	Identificator construcție	Cod grupă destinație	Suprafața construită	Nr. niveluri	Nr. CF	Constr. cu acte (DA/NU)
30063	Intravilan, Loc. Aroneanu, Str. Aron-Voda, Nr.15, UAT. Aroneanu, Jud. Iași; (Tarla: 83, Parcela: 458/1; Tarla: 83, Parcela: 458/2,465/3,465/1; Tarla: 83, Parcela: 465/2)		65626	845	I		83	458/1	A	180	1	CL	68	3	65626-C1	DA
					I		83	458/2,465/3,465/1	CC	234						
					I		83	465/2	A	89						
					I		83	458/2,465/3,465/1	V	342						

2. PROPRIETATEA / POSESIA													
Titularul dreptului / posesiei			Proprietar=1 / Posesor=0	Data nașterii / CUI	Domiciliu / Sediul	Cota parte	Identificator entitate asociată	Cotă parte teren UI	Mod de dobândire	Act juridic			Obs. privitoare la proprietar
Nume / Denumire	Inițiala tatălui	Prenume								Tip act	Nr. act / data	Emitent	
ZAMFIRESCU		EDUARD	1	17.06.1969	Loc. Aroneanu, UAT. Aroneanu, Jud. Iași	1/1	30063		Convenție	act notarial	1651 / 24.05.2018	Patrascanu Theodor Vladut	bun propriu
ZAMFIRESCU		EDUARD	1	17.06.1969	Loc. Aroneanu, UAT. Aroneanu, Jud. Iași	1/1	C1		Construire	act administrativ	568 / 19.01.2021	PRIMARIA ARONEANU	bun comun
ZAMFIRESCU		MIHAELA	1	22.01.1972	Loc. Aroneanu, UAT. Aroneanu, Jud. Iași								

3. SARCINI / DEZMEMBRĂMINTE												
Titular			Data nașterii / CUI	Domiciliu / Sediul	Tipul sarcinii sau al dezmembrămintelor dreptului de proprietate	Cota parte	Identificator entitate asociată	Act juridic			Valoare ipotecă	Tip monedă
Nume / Denumire	Inițiala tatălui	Prenume						Tip act	Nr. act / data	Emitent		
-	-	-	-	-	-	-	-	-	-	-	-	-

4. NOTĂRI, PROCESE, INTERDICȚII				
Tipul notării	Tip act	Nr. act/ data	Emitent	Identificator entitate asociată
-	-	-	-	-

5. OBSERVAȚII	
Imobil împrejmuit/ neîmprejmuit	Imobil contestat/ necontestat
Împrejmuit	



REGISTRUL CADASTRAL AL IMOBILELOR

ANEXA Nr. 2

UAT Aroneanu
Zonă cooperativizată (Co)

Sector cadastral nr. 30

1. DESCRIEREA IMOBILULUI																
DATE TEREN											DATE CONSTRUCȚII					
Identificator teren	Adresă imobil	Număr cadastral	Nr. CF	Suprafața măsurată	Intravilan / extra.(I/E)	Nr. top.	Nr. tarla	Nr. parcelă	Categorie folosință	Suprafață parcelă	Identificator construcție	Cod grupă destinație	Suprafața construită	Nr. niveluri	Nr. CF	Constr. cu acte (DA/NU)
30064	Intravilan, Loc. Aroneanu, Str. ALEXANDRU LAPUSNEANU, Nr.FN, UAT. Aroneanu, Jud. Iași; (Tarla: 83, Parcela: 1; Tarla: 83, Parcela: 2)		61856	454	I		83	1	A	104						
					I		83	2	V	350						

2. PROPRIETATEA / POSESIA													
Titularul dreptului / posesiei			Proprietar=1 / Posesor=0	Data nașterii / CUI	Domiciliu / Sediul	Cota parte	Identificator entitate asociată	Cotă parte teren UI	Mod de dobândire	Act juridic			Obs. privitoare la proprietar
Nume / Denumire	Inițiala tatălui	Prenume								Tip act	Nr. act / data	Emitent	
HRIMIUC		GEORGE	1	03.02.1979	Loc. Aroneanu, UAT. Aroneanu, Jud. Iași	1/1	30064		Convenție	act notarial	5178 / 23.12.2011	BNP BADARAU STELA	
HRIMIUC		OLIVIA BIANCA	1	12.06.1982	Loc. Aroneanu, UAT. Aroneanu, Jud. Iași								bun comun

3. SARCINI / DEZMEMBRĂMINTE													
Titular			Data nașterii / CUI	Domiciliu / Sediul	Tipul sarcinii sau al dezmembrămintelor dreptului de proprietate	Cota parte	Identificator entitate asociată	Act juridic			Valoare ipotecă	Tip monedă	
Nume / Denumire	Inițiala tatălui	Prenume						Tip act	Nr. act / data	Emitent			
-	-	-	-	-	-	-	-	-	-	-	-	-	-

4. NOTĂRI, PROCESE, INTERDICȚII				
Tipul notării	Tip act	Nr. act/ data	Emitent	Identificator entitate asociată
-	-	-	-	-

5. OBSERVAȚII		
Imobil împrejmuit/ neîmprejmuit	Imobil contestat/ necontestat	Alte observații
Împrejmuit		



REGISTRUL CADASTRAL AL IMOBILELOR

ANEXA Nr. 2

UAT Aroneanu
Zonă cooperativizată (Co)

Sector cadastral nr. 30

1. DESCRIEREA IMOBILULUI																
DATE TEREN											DATE CONSTRUCȚII					
Identificator teren	Adresă imobil	Număr cadastral	Nr. CF	Suprafața măsurată	Intravilan / extra.(I/E)	Nr. top.	Nr. tarla	Nr. parcelă	Categorie folosință	Suprafață parcelă	Identificator construcție	Cod grupă destinație	Suprafața construită	Nr. niveluri	Nr. CF	Constr. cu acte (DA/NU)
30065	Intravilan, Loc. Aroneanu, Str. Aron Voda, Nr.5, UAT. Aroneanu, Jud. Iași; (Tarla: 83, Parcela: 462/2/3)		64134	600	I		83	462/2/3	CC	155	1	CL	106	2	64134-C1	DA
					I		83	462/2/3	A	445						

2. PROPRIETATEA / POSESIA													
Titularul dreptului / posesiei			Proprietar=1 / Posesor=0	Data nașterii / CUI	Domiciliu / Sediul	Cota parte	Identificator entitate asociată	Cotă parte teren UI	Mod de dobândire	Act juridic			Obs. privitoare la proprietar
Nume / Denumire	Inițiala tatălui	Prenume								Tip act	Nr. act / data	Emitent	
IACOB		MARIA	1	14.11.1959	Loc. Rediu Aldei, UAT. Aroneanu, Jud. Iași	1/1	30065		Convenție	act notarial	824 / 02.10.2013	BNP BELDEANU IOANA ANGELA	
IACOB		DUMITRU	1	26.10.1952	Loc. Rediu Aldei, UAT. Aroneanu, Jud. Iași								bun comun
IACOB		MARIA	1	14.11.1959	Loc. Rediu Aldei, UAT. Aroneanu, Jud. Iași	1/1	C1		Construire	act administrativ	7703 / 20.09.2018	PRIMARIA ARONEANU	
IACOB		DUMITRU	1	26.10.1952	Loc. Rediu Aldei, UAT. Aroneanu, Jud. Iași								bun comun

3. SARCINI / DEZMEMBRĂMINTE												
Titular			Data nașterii / CUI	Domiciliu / Sediul	Tipul sarcinii sau al dezmembrămintelor dreptului de proprietate	Cota parte	Identificator entitate asociată	Act juridic			Valoare ipotecă	Tip monedă
Nume / Denumire	Inițiala tatălui	Prenume						Tip act	Nr. act / data	Emitent		
-	-	-	-	-	-	-	-	-	-	-	-	-

4. NOTĂRI, PROCESE, INTERDICȚII				
Tipul notării	Tip act	Nr. act/ data	Emitent	Identificator entitate asociată
se noteaza actualizarea informatiilor cadastrale	act administrativ	certificat de atestare a edificarii constructiei nr.7703 / 20.09.2018	PRIMARIA ARONEANU-copie legalizata	30065

5. OBSERVAȚII		
Imobil împrejmuit/ neîmprejmuit	Imobil contestat/ necontestat	Alte observații
Împrejmuit		



REGISTRUL CADASTRAL AL IMOBILELOR

ANEXA Nr. 2

UAT Aroneanu
Zonă cooperativizată (Co)

Sector cadastral nr.30

1. DESCRIEREA IMOBILULUI																	
DATE TEREN											DATE CONSTRUCȚII						
Identificator teren	Adresă imobil	Număr cadastral	Nr. CF	Suprafața măsurată	Intravilan / extra. (I/E)	Nr. top.	Nr. tarla	Nr. parcelă	Categorie folosință	Suprafață parcelă	Identificator construcție	Cod grupă destinație	Suprafața construită	Nr. niveluri	Nr. CF	Constr. cu acte (DA/NU)	
30066	Intravilan, Loc. Aroneanu, Str. ARON VODA, Nr.13, UAT. Aroneanu, Jud. Iași; (Tarla: 83, Parcela: 458; Tarla: 83, Parcela: 459/2; Tarla: 83, Parcela: 459/1; Tarla: 83, Parcela: 465/2/2+459/2/1; Tarla: 83, Parcela: 465/1/5)		64405	1835	I		83	458	CC	635	1	CL	85	1	64405-C1	DA	
					I		83	459/2	CC	265	2	CA	33	1	64405-C2	DA	
					I		83	459/1	A	57							
					I		83	465/2/2+459/2/1	A	316							
					I		83	465/1/5	V	562							

2. PROPRIETATEA / POSESIA													
Titularul dreptului / posesiei			Proprietar=1 / Posesor=0	Data nașterii / CUI	Domiciliu / Sediul	Cota parte	Identificator entitate asociată	Cotă parte teren UI	Mod de dobândire	Act juridic			Obs. privitoare la proprietar
Nume / Denumire	Inițiala tatălui	Prenume								Tip act	Nr. act / data	Emitent	
ZAMFIRESCU		VASILE	1	20.04.1938	Loc. Aroneanu, UAT. Aroneanu, Jud. Iași	1/1	30066, C1, C2		Hotărâre Judecătorească	act administrativ	5370 / 19.05.1999	CJPSDPAT IASI	

3. SARCINI / DEZMEMBRĂMINTE													
Titular			Data nașterii / CUI	Domiciliu / Sediul	Tipul sarcinii sau al dezmembrămintelor dreptului de proprietate	Cota parte	Identificator entitate asociată	Act juridic			Valoare ipotecă	Tip monedă	
Nume / Denumire	Inițiala tatălui	Prenume						Tip act	Nr. act / data	Emitent			
-	-	-	-	-	-	-	-	-	-	-	-	-	-

4. NOTĂRI, PROCESE, INTERDICȚII				
Tipul notării	Tip act	Nr. act / data	Emitent	Identificator entitate asociată
-	-	-	-	-

5. OBSERVAȚII		
Imobil împrejmuit / neîmprejmuit	Imobil contestat / necontestat	Alte observații
Împrejmuit		Parcela 465/2/2 s-a comasat cu parcela 459/2/1, fiind de aceeași categorie, au format o singura parcela



REGISTRUL CADASTRAL AL IMOBILELOR

ANEXA Nr. 2

UAT Aroneanu
Zonă cooperativizată (Co)

Sector cadastral nr.30

1. DESCRIEREA IMOBILULUI																
DATE TEREN											DATE CONSTRUCȚII					
Identificator teren	Adresă imobil	Număr cadastral	Nr. CF	Suprafața măsurată	Intravilan / extra.(I/E)	Nr. top.	Nr. tarla	Nr. parcelă	Categorie folosință	Suprafață parcelă	Identificator construcție	Cod grupă destinație	Suprafața construită	Nr. niveluri	Nr. CF	Constr. cu acte (DA/NU)
30067	Intravilan, Loc. Aroneanu, UAT. Aroneanu, Jud. Iași; (Tarla: 83, Parcela: 462/2/2)		64133	600	I		83	462/2/2	A	600	1	CL	151	2	64133-C1	DA

2. PROPRIETATEA / POSESIA													
Titularul dreptului / posesiei			Proprietar=1 / Posesor=0	Data nașterii / CUI	Domiciliu / Sediul	Cota parte	Identificator entitate asociată	Cotă parte teren UI	Mod de dobândire	Act juridic			Obs. privitoare la proprietar
Nume / Denumire	Inițiala tatălui	Prenume								Tip act	Nr. act / data	Emitent	
FILIP		CATALINA	1	12.12.1994	Loc. Vaslui, Str. CALUGARENI, Bl.270, Ap.11, UAT. Vaslui, Jud. Vaslui	1/1	30067		Convenție	act notarial	Contract de vanzare aut 1315 / 13.10.2023	Suleap Mihai	bun propriu
AL MUSAWI		DHAMYAA NASER ABDULRIDHA	1		Loc. Neidentificata, UAT. Aroneanu, Jud. Iași	1/1	C1		Convenție	act notarial	1026 / 22.08.2023	Suleap Mihai	LIPSA CNP

3. SARCINI / DEZMEMBRĂMINTE												
Titular			Data nașterii / CUI	Domiciliu / Sediul	Tipul sarcinii sau al dezmembrămintelor dreptului de proprietate	Cota parte	Identificator entitate asociată	Act juridic			Valoare ipotecă	Tip monedă
Nume / Denumire	Inițiala tatălui	Prenume						Tip act	Nr. act / data	Emitent		
AL MUSAWI		DHAMYAA NASER ABDULRIDHA		Loc. Neidentificata, UAT. Aroneanu, Jud. Iași	Superficie		30067	act notarial	1026 / 22.08.2023	Suleap Mihai		

4. NOTĂRI, PROCESE, INTERDICȚII				
Tipul notării	Tip act	Nr. act/ data	Emitent	Identificator entitate asociată
-	-	-	-	-

5. OBSERVAȚII		
Imobil împrejmuit/ neîmprejmuit	Imobil contestat/ necontestat	Alte observații
Împrejmuit		



REGISTRUL CADASTRAL AL IMOBILELOR

ANEXA Nr. 2

UAT Aroneanu
Zonă cooperativizată (Co)

Sector cadastral nr. 30

1. DESCRIEREA IMOBILULUI																
DATE TEREN										DATE CONSTRUCȚII						
Identificator teren	Adresă imobil	Număr cadastral	Nr. CF	Suprafața măsurată	Intravilan / extra.(I/E)	Nr. top.	Nr. tarla	Nr. parcelă	Categorie folosință	Suprafață parcelă	Identificator construcție	Cod grupă destinație	Suprafața construită	Nr. niveluri	Nr. CF	Constr. cu acte (DA/NU)
30068	Intravilan, Loc. Aroneanu, UAT. Aroneanu, Jud. Iași; (Tarla: 83, Parcela: 458/2,465/3,465/1; Tarla: 83, Parcela: 465/2)		65627	322	I		83	458/2,465/3,465/1	V	319						
					I		83	465/2	A	3						

2. PROPRIETATEA / POSESIA													
Titularul dreptului / posesiei			Proprietar=1 / Posesor=0	Data nașterii / CUI	Domiciliu / Sediu	Cota parte	Identificator entitate asociată	Cotă parte teren UI	Mod de dobândire	Act juridic			Obs. privitoare la proprietar
Nume / Denumire	Inițiala tatălui	Prenume								Tip act	Nr. act / data	Emitent	
Zamfirescu		Simona	1	12.09.1970	Loc. Aroneanu, UAT. Aroneanu, Jud. Iași	1/1	30068		Convenție	act notarial	1651 / 24.05.2018	Patrascanu Theodor Vladut	bun propriu

3. SARCINI / DEZMEMBRĂMINTE												
Titular			Data nașterii / CUI	Domiciliu / Sediu	Tipul sarcinii sau al dezmembrămintelor dreptului de proprietate	Cota parte	Identificator entitate asociată	Act juridic			Valoare ipotecă	Tip monedă
Nume / Denumire	Inițiala tatălui	Prenume						Tip act	Nr. act / data	Emitent		
-	-	-	-	-	-	-	-	-	-	-	-	-

4. NOTĂRI, PROCESE, INTERDICȚII				
Tipul notării	Tip act	Nr. act / data	Emitent	Identificator entitate asociată
-	-	-	-	-

5. OBSERVAȚII		
Imobil împrejmuit/ neîmprejmuit	Imobil contestat/ necontestat	Alte observații
Împrejmuit		



REGISTRUL CADASTRAL AL IMOBILELOR

ANEXA Nr. 2

UAT Aroneanu
Zonă cooperativizată (Co)

Sector cadastral nr.30

1. DESCRIEREA IMOBILULUI																
DATE TEREN											DATE CONSTRUCȚII					
Identificator teren	Adresă imobil	Număr cadastral	Nr. CF	Suprafața măsurată	Intravilan / extra.(I/E)	Nr. top.	Nr. tarla	Nr. parcelă	Categorie folosință	Suprafață parcelă	Identificator construcție	Cod grupă destinație	Suprafața construită	Nr. niveluri	Nr. CF	Constr. cu acte (DA/NU)
30069	Intravilan, Loc. Aroneanu, Str. Sf. Nicolae, Nr.21, UAT. Aroneanu, Jud. Iași; (Tarla: -, Parcela: -)	1525/1	63563	1180	I				CC	413	1	CL	93	1	63563-C1	DA
					I				A	767						

2. PROPRIETATEA / POSESIA													
Titularul dreptului / posesiei			Proprietar=1 / Posesor=0	Data nașterii / CUI	Domiciliu / Sediu	Cota parte	Identificator entitate asociată	Cotă parte teren UI	Mod de dobândire	Act juridic			Obs. privitoare la proprietar
Nume / Denumire	Inițiala tatălui	Prenume								Tip act	Nr. act / data	Emitent	
SFARC		IONUT-CRISTIAN	1	19.12.2001	Loc. Aroneanu, Str. Sf. Nicolae, Nr.21, UAT. Aroneanu, Jud. Iași	1/1	30069, C1		Convenție	act notarial	538 / 18.04.2024	Pavel Corina	bun propriu

3. SARCINI / DEZMEMBRĂMINTE												
Titular			Data nașterii / CUI	Domiciliu / Sediu	Tipul sarcinii sau al dezmembrămintelor dreptului de proprietate	Cota parte	Identificator entitate asociată	Act juridic			Valoare ipotecă	Tip monedă
Nume / Denumire	Inițiala tatălui	Prenume						Tip act	Nr. act / data	Emitent		
SFARC		VIORICA	12.03.1958	Loc. Neidentificata, UAT. Aroneanu, Jud. Iași	Uzufruct viager	1/1	30069, C1	act notarial	538 / 18.04.2024	Pavel Corina		
SFARC		CONSTANTIN	01.08.1955	Loc. Neidentificata, UAT. Aroneanu, Jud. Iași								

4. NOTĂRI, PROCESE, INTERDICȚII				
Tipul notării	Tip act	Nr. act/ data	Emitent	Identificator entitate asociată
-	-	-	-	-

5. OBSERVAȚII		
Imobil împrejmuit/ neîmprejmuit	Imobil contestat/ necontestat	Alte observații
Împrejmuit		



REGISTRUL CADASTRAL AL IMOBILELOR

ANEXA Nr. 2

UAT Aroneanu
Zonă cooperativizată (Co)

Sector cadastral nr.30

1. DESCRIEREA IMOBILULUI																
DATE TEREN											DATE CONSTRUCȚII					
Identificator teren	Adresă imobil	Număr cadastral	Nr. CF	Suprafața măsurată	Intravilan / extra.(I/E)	Nr. top.	Nr. tarla	Nr. parcelă	Categorie folosință	Suprafață parcelă	Identificator construcție	Cod grupă destinație	Suprafața construită	Nr. niveluri	Nr. CF	Constr. cu acte (DA/NU)
30070	Intravilan, Loc. Aroneanu, Str. SF. NICOLAE, Nr.25, UAT. Aroneanu, Jud. Iași; (Tarla: 83, Parcela: 555; Tarla: 83, Parcela: 557)			794	I		83	555	CC	168	1	CL	40	1		NU
					I		83	557	A	626	2	CA	36	1		NU

2. PROPRIETATEA / POSESIA													
Titularul dreptului / posesiei			Proprietar=1 / Posesor=0	Data nașterii / CUI	Domiciliu / Sediul	Cota parte	Identificator entitate asociată	Cotă parte teren UI	Mod de dobândire	Act juridic			Obs. privitoare la proprietar
Nume / Denumire	Inițiala tatălui	Prenume								Tip act	Nr. act / data	Emitent	
LUCA	T	ZAVASTA	1		Loc. Aroneanu, UAT. Aroneanu, Jud. Iași	1/1	30070		Reconstituire	act administrativ	5293 / 01.07.1991	CJPSDPAT IASI	Lipsa CNP

3. SARCINI / DEZMEMBRĂMINTE													
Titular			Data nașterii / CUI	Domiciliu / Sediul	Tipul sarcinii sau al dezmembrămintelor dreptului de proprietate	Cota parte	Identificator entitate asociată	Act juridic			Valoare ipotecă	Tip monedă	
Nume / Denumire	Inițiala tatălui	Prenume						Tip act	Nr. act / data	Emitent			
-	-	-	-	-	-	-	-	-	-	-	-	-	-

4. NOTĂRI, PROCESE, INTERDICȚII				
Tipul notării	Tip act	Nr. act / data	Emitent	Identificator entitate asociată
-	-	-	-	-

5. OBSERVAȚII		
Imobil împrejmuit/ neîmprejmuit	Imobil contestat/ necontestat	Alte observații
Împrejmuit		



REGISTRUL CADASTRAL AL IMOBILELOR

ANEXA Nr. 2

UAT Aroneanu
Zonă cooperativizată (Co)

Sector cadastral nr. 30

1. DESCRIEREA IMOBILULUI																
DATE TEREN											DATE CONSTRUCȚII					
Identificator teren	Adresă imobil	Număr cadastral	Nr. CF	Suprafața măsurată	Intravilan / extra.(I/E)	Nr. top.	Nr. tarla	Nr. parcelă	Categorie folosință	Suprafață parcelă	Identificator construcție	Cod grupă destinație	Suprafața construită	Nr. niveluri	Nr. CF	Constr. cu acte (DA/NU)
30071	Intravilan, Loc. Aroneanu, UAT. Aroneanu, Jud. Iași; (Tarla: 83, Parcela: -)		63679	1030	I		83		CC	264	1	CL	76	3	63679-C1	DA
					I		83		A	766						

2. PROPRIETATEA / POSESIA													
Titularul dreptului / posesiei			Proprietar=1 / Posesor=0	Data nașterii / CUI	Domiciliu / Sediul	Cota parte	Identificator entitate asociată	Cotă parte teren UI	Mod de dobândire	Act juridic			Obs. privitoare la proprietar
Nume / Denumire	Inițiala tatălui	Prenume								Tip act	Nr. act / data	Emitent	
HRIMIUC		GEORGE	1	03.02.1979	Loc. Aroneanu, UAT. Aroneanu, Jud. Iași	1/1	30071		Convenție	act notarial	68 / 28.11.2011	NP DUBLEA ANDREEA	
HRIMIUC		OLIVIA BIANCA	1	12.06.1982	Loc. Aroneanu, UAT. Aroneanu, Jud. Iași								bun comun
HRIMIUC		GEORGE	1	03.02.1979	Loc. Aroneanu, UAT. Aroneanu, Jud. Iași	1/1	C1		Construire	act administrativ	4207 / 23.05.2018	PRIMARIA COMUNEI ARONEANU	
HRIMIUC		OLIVIA BIANCA	1	12.06.1982	Loc. Aroneanu, UAT. Aroneanu, Jud. Iași								bun comun

3. SARCINI / DEZMEMBRĂMINTE													
Titular			Data nașterii / CUI	Domiciliu / Sediul	Tipul sarcinii sau al dezmembrămintelor dreptului de proprietate	Cota parte	Identificator entitate asociată	Act juridic			Valoare ipotecă	Tip monedă	
Nume / Denumire	Inițiala tatălui	Prenume						Tip act	Nr. act / data	Emitent			
-	-	-	-	-	-	-	-	-	-	-	-	-	-

4. NOTĂRI, PROCESE, INTERDICȚII				
Tipul notării	Tip act	Nr. act / data	Emitent	Identificator entitate asociată
-	-	-	-	-

5. OBSERVAȚII		
Imobil împrejmuit/ neîmprejmuit	Imobil contestat/ necontestat	Alte observații
Împrejmuit		



REGISTRUL CADASTRAL AL IMOBILELOR

ANEXA Nr. 2

UAT Aroneanu
Zonă cooperativizată (Co)

Sector cadastral nr.30

1. DESCRIEREA IMOBILULUI																
DATE TEREN											DATE CONSTRUCȚII					
Identificator teren	Adresă imobil	Număr cadastral	Nr. CF	Suprafața măsurată	Intravilan / extra.(I/E)	Nr. top.	Nr. tarla	Nr. parcelă	Categorie folosință	Suprafață parcelă	Identificator construcție	Cod grupă destinație	Suprafața construită	Nr. niveluri	Nr. CF	Constr. cu acte (DA/NU)
30073	Intravilan, Loc. Aroneanu, Str. Sf.Pantelimon, Nr.10, UAT. Aroneanu, Jud. Iași; (Tarla: -, Parcela: -)	976	61890	957	I				CC	357	1	CL	138	2	61890-C1	DA
					I				A	600						

2. PROPRIETATEA / POSESIA															
Titularul dreptului / posesiei			Proprietar=1 / Posesor=0	Data nașterii / CUI	Domiciliu / Sediul	Cota parte	Identificator entitate asociată	Cotă parte teren UI	Mod de dobândire	Act juridic			Obs. privitoare la proprietar		
Nume / Denumire	Inițiala tatălui	Prenume								Tip act	Nr. act / data	Emitent			
IONITA		VIOREL	1	27.07.1967	Loc. Rediu Aldei, UAT. Aroneanu, Jud. Iași	1/1	30073		Convenție	act notarial	816 / 04.05.2004	BNP CUBASA			
IONITA		VIOREL	1	27.07.1967	Loc. Rediu Aldei, UAT. Aroneanu, Jud. Iași	1/1	C1		Construire	act administrativ	14 / 14.04.2006	Primaria comunei Aroneanu			
IONITA		LENUȚA	1	27.04.1968	Loc. Rediu Aldei, UAT. Aroneanu, Jud. Iași								bun comun		

3. SARCINI / DEZMEMBRĂMINTE															
Titular			Data nașterii / CUI	Domiciliu / Sediul	Tipul sarcinii sau al dezmembrămintelor dreptului de proprietate	Cota parte	Identificator entitate asociată	Act juridic			Valoare ipotecă	Tip monedă			
Nume / Denumire	Inițiala tatălui	Prenume						Tip act	Nr. act / data	Emitent					
-	-	-	-	-	-	-	-	-	-	-	-	-	-		

4. NOTĂRI, PROCESE, INTERDICȚII															
Tipul notării						Tip act	Nr. act / data	Emitent	Identificator entitate asociată						
se noteaza scoaterea definitiva din circuitul agricol a suprafetei de 250 mp .						act administrativ	918 / 21.12.2005	O.C.P.I. Iasi	30073						

5. OBSERVAȚII															
Imobil împrejmuit / neîmprejmuit				Imobil contestat / necontestat				Alte observații							
Împrejmuit															



REGISTRUL CADASTRAL AL IMOBILELOR

ANEXA Nr. 2

UAT Aroneanu
Zonă cooperativizată (Co)

Sector cadastral nr.30

1. DESCRIEREA IMOBILULUI																
DATE TEREN											DATE CONSTRUCȚII					
Identificator teren	Adresă imobil	Număr cadastral	Nr. CF	Suprafața măsurată	Intravilan / extra.(I/E)	Nr. top.	Nr. tarla	Nr. parcelă	Categorie folosință	Suprafață parcelă	Identificator construcție	Cod grupă destinație	Suprafața construită	Nr. niveluri	Nr. CF	Constr. cu acte (DA/NU)
30074	Intravilan, Loc. Aroneanu, Stradela. Nucilor, Nr.1, UAT. Aroneanu, Jud. Iași; (Tarla: 83, Parcela: 526; Tarla: 83, Parcela: 528,529)		67878	1042	I		83	526	CC	517	1	CL	105	1	67878-C1	DA
					I		83	528,529	A	525						

2. PROPRIETATEA / POSESIA													
Titularul dreptului / posesiei			Proprietar=1 / Posesor=0	Data nașterii / CUI	Domiciliu / Sediul	Cota parte	Identificator entitate asociată	Cotă parte teren UI	Mod de dobândire	Act juridic			Obs. privitoare la proprietar
Nume / Denumire	Inițiala tatălui	Prenume								Tip act	Nr. act / data	Emitent	
HRIMIUC		GEORGE	1	03.02.1979	Loc. Rediu Aldei, UAT. Aroneanu, Jud. Iași	1/1	30074, C1		Convenție	act notarial	212 / 31.01.2022	Badarau Stela	
HRIMIUC		OLIVIA BIANCA	1	12.06.1982	Loc. Rediu Aldei, UAT. Aroneanu, Jud. Iași								BUN COMUN

3. SARCINI / DEZMEMBRĂMINTE												
Titular			Data nașterii / CUI	Domiciliu / Sediul	Tipul sarcinii sau al dezmembrămintelor dreptului de proprietate	Cota parte	Identificator entitate asociată	Act juridic			Valoare ipotecă	Tip monedă
Nume / Denumire	Inițiala tatălui	Prenume						Tip act	Nr. act / data	Emitent		
-	-	-	-	-	-	-	-	-	-	-	-	-

4. NOTĂRI, PROCESE, INTERDICȚII				
Tipul notării	Tip act	Nr. act/ data	Emitent	Identificator entitate asociată
-	-	-	-	-

5. OBSERVAȚII		
Imobil împrejmuit/ neîmprejmuit	Imobil contestat/ necontestat	Alte observații
Împrejmuit		



REGISTRUL CADASTRAL AL IMOBILELOR

ANEXA Nr. 2

UAT Aroneanu
Zonă cooperativizată (Co)

Sector cadastral nr. 30

1. DESCRIEREA IMOBILULUI																
DATE TEREN											DATE CONSTRUCȚII					
Identificator teren	Adresă imobil	Număr cadastral	Nr. CF	Suprafața măsurată	Intravilan / extra.(I/E)	Nr. top.	Nr. tarla	Nr. parcelă	Categorie folosință	Suprafață parcelă	Identificator construcție	Cod grupă destinație	Suprafața construită	Nr. niveluri	Nr. CF	Constr. cu acte (DA/NU)
30075	Intravilan, Loc. Aroneanu, Str. DUMITRU MANOLACHE, Nr.12A, UAT. Aroneanu, Jud. Iași; (Tarla: 83, Parcela: 545)		61129	498	I		83	545	A	498	1	CL	96	1	61129-C1	DA

2. PROPRIETATEA / POSESIA													
Titularul dreptului / posesiei			Proprietar=1 / Posesor=0	Data nașterii / CUI	Domiciliu / Sediul	Cota parte	Identificator entitate asociată	Cotă parte teren UI	Mod de dobândire	Act juridic			Obs. privitoare la proprietar
Nume / Denumire	Inițiala tatălui	Prenume								Tip act	Nr. act / data	Emitent	
CONSTANTIN		ALINA FELICIA	1	02.01.1981	50% -procent de garantare, impartire a riscului si a pierderilor	1/1	30075, C1		Convenție	act notarial	cvc aut 1063 / 27.07.2011	BNP CREMENITCHI DANIELA	bun propriu

3. SARCINI / DEZMEMBRĂMINTE													
Titular			Data nașterii / CUI	Domiciliu / Sediul	Tipul sarcinii sau al dezmembrămintelor dreptului de proprietate	Cota parte	Identificator entitate asociată	Act juridic			Valoare ipotecă	Tip monedă	
Nume / Denumire	Inițiala tatălui	Prenume						Tip act	Nr. act / data	Emitent			
STATUL ROMAN-REP MINISTERUL FINANTELOR PUBLICE			99999999999999	Loc. Neidentificata, UAT. Aroneanu, Jud. Iași	Ipotecă		30075, C1	act administrativ	contract de garantare nr PC4_7389 / 18.07.2011	FNGCIMM	52250	EUR	
BRD GSG SA SUC-IASI			99999999999999	Loc. Neidentificata, UAT. Aroneanu, Jud. Iași									

4. NOTĂRI, PROCESE, INTERDICȚII				
Tipul notării	Tip act	Nr. act / data	Emitent	Identificator entitate asociată
notarea interdicției de instrainare pe o perioadă de 5 ani de la data dobândirii acestuia prin contractul de vânzare cumpărare și a interdicției de grevare cu sarcini a imobilului pe toată durata finanțării - STATUL ROMAN reprezentat de MINISTERUL FINANTELOR PUBLICE	act administrativ	contract de garantare nr PC4_7389 / 18.07.2011	FNGCIMM	30075, C1
notarea interdicției de instrainare pe o perioadă de 5 ani de la data dobândirii acestuia prin contractul de vânzare cumpărare și a interdicției de grevare cu sarcini a imobilului pe toată durata finanțării - BRD GSG SA SUC IASI				30075, C1

5. OBSERVAȚII		
Imobil împrejmuit / neîmprejmuit	Imobil contestat / necontestat	Alte observații
Împrejmuit		



REGISTRUL CADASTRAL AL IMOBILELOR

ANEXA Nr. 2

UAT Aroneanu
Zonă cooperativizată (Co)

Sector cadastral nr.30

1. DESCRIEREA IMOBILULUI																
DATE TEREN											DATE CONSTRUCȚII					
Identificator teren	Adresă imobil	Număr cadastral	Nr. CF	Suprafața măsurată	Intravilan / extra.(I/E)	Nr. top.	Nr. tarla	Nr. parcelă	Categorie folosință	Suprafață parcelă	Identificator construcție	Cod grupă destinație	Suprafața construită	Nr. niveluri	Nr. CF	Constr. cu acte (DA/NU)
30076	Intravilan, Loc. Aroneanu, Str. Aron Voda, Nr.29, UAT. Aroneanu, Jud. Iași; (Tarla: 83, Parcela: 484/1; Tarla: 83, Parcela: 484; Tarla: 83, Parcela: 482; Tarla: 83, Parcela: 482/1; Tarla: 83, Parcela: 483)		64463	5172	I		83	484/1	CC	640	1	CL	104	1	64463-C1	DA
					I		83	484	A	136	2	CA	31	1	64463-C2	NU
					I		83	482	L	330						
					I		83	482/1	V	2134						
					I		83	483	A	1932						

2. PROPRIETATEA / POSESIA													
Titularul dreptului / posesiei			Proprietar=1 / Posesor=0	Data nașterii / CUI	Domiciliu / Sediu	Cota parte	Identificator entitate asociată	Cotă parte teren UI	Mod de dobândire	Act juridic			Obs. privitoare la proprietar
Nume / Denumire	Inițiala tatălui	Prenume								Tip act	Nr. act / data	Emitent	
ZLAVOG		CORNELIU	1	13.01.1954	Loc. Rediu Aldei, UAT. Aroneanu, Jud. Iași	1/1	30076, C1		Convenție	act notarial	1821 / 27.05.1996	BNP GEORGETA MAXIMOVICI	bun comun
IACOB		ELENA	1	18.09.1951	Loc. Rediu Aldei, UAT. Aroneanu, Jud. Iași								

3. SARCINI / DEZMEMBRĂMINTE												
Titular			Data nașterii / CUI	Domiciliu / Sediu	Tipul sarcinii sau al dezmembrămintelor dreptului de proprietate	Cota parte	Identificator entitate asociată	Act juridic			Valoare ipotecă	Tip monedă
Nume / Denumire	Inițiala tatălui	Prenume						Tip act	Nr. act / data	Emitent		
-	-	-	-	-	-	-	-	-	-	-	-	-

4. NOTĂRI, PROCESE, INTERDICȚII				
Tipul notării	Tip act	Nr. act / data	Emitent	Identificator entitate asociată
-	-	-	-	-

5. OBSERVAȚII		
Imobil împrumuit / neîmprumuit	Imobil contestat / necontestat	Alte observații
Împrumuit		



REGISTRUL CADASTRAL AL IMOBILELOR

ANEXA Nr. 2

UAT Aroneanu
Zonă cooperativizată (Co)

Sector cadastral nr.30

1. DESCRIEREA IMOBILULUI																
DATE TEREN											DATE CONSTRUCȚII					
Identificator teren	Adresă imobil	Număr cadastral	Nr. CF	Suprafața măsurată	Intravilan / extra.(I/E)	Nr. top.	Nr. tarla	Nr. parcelă	Categorie folosință	Suprafață parcelă	Identificator construcție	Cod grupă destinație	Suprafața construită	Nr. niveluri	Nr. CF	Constr. cu acte (DA/NU)
30077	Intravilan, Loc. Aroneanu, Str. Izvor, UAT. Aroneanu, Jud. Iași; (Tarla: 83, Parcela: 485)		67417	1325	I		83	485	DR	1325						

2. PROPRIETATEA / POSESIA													
Titularul dreptului / posesiei			Proprietar=1 / Posesor=0	Data nașterii / CUI	Domiciliu / Sediul	Cota parte	Identificator entitate asociată	Cotă parte teren UI	Mod de dobândire	Act juridic			Obs. privitoare la proprietar
Nume / Denumire	Inițiala tatălui	Prenume								Tip act	Nr. act / data	Emitent	
COMUNA ARONEANU			1	4540038	Loc. Aroneanu, UAT. Aroneanu, Jud. Iași	1/1	30077		Lege	act administrativ	HCL 47 / 30.09.2004	CL Aroneanu	domeniul public

3. SARCINI / DEZMEMBRĂMINTE													
Titular			Data nașterii / CUI	Domiciliu / Sediul	Tipul sarcinii sau al dezmembrămintelor dreptului de proprietate	Cota parte	Identificator entitate asociată	Act juridic			Valoare ipotecă	Tip monedă	
Nume / Denumire	Inițiala tatălui	Prenume						Tip act	Nr. act / data	Emitent			
-	-	-	-	-	-	-	-	-	-	-	-	-	-

4. NOTĂRI, PROCESE, INTERDICȚII				
Tipul notării	Tip act	Nr. act/ data	Emitent	Identificator entitate asociată
-	-	-	-	-

5. OBSERVAȚII		
Imobil împrejmuit/ neîmprejmuit	Imobil contestat/ necontestat	Alte observații
Împrejmuit		



REGISTRUL CADASTRAL AL IMOBILELOR

ANEXA Nr. 2

UAT Aroneanu
Zonă cooperativizată (Co)

Sector cadastral nr. 30

1. DESCRIEREA IMOBILULUI																
DATE TEREN											DATE CONSTRUCȚII					
Identificator teren	Adresă imobil	Număr cadastral	Nr. CF	Suprafața măsurată	Intravilan / extra.(I/E)	Nr. top.	Nr. tarla	Nr. parcelă	Categorie folosință	Suprafață parcelă	Identificator construcție	Cod grupă destinație	Suprafața construită	Nr. niveluri	Nr. CF	Constr. cu acte (DA/NU)
30078	Intravilan, Loc. Aroneanu, Str. ALEXANDRU LAPUSNEANU, Nr.19, UAT. Aroneanu, Jud. Iași; (Tarla: 83, Parcela: 599; Tarla: 83, Parcela: 599/1; Tarla: 83, Parcela: 598)		65904	4135	I		83	599	CC	433	1	CL	138	1	65904-C1	DA
					I		83	599/1	A	289	2	CA	42	1	65904-C2	DA
					I		83	598	A	2408	3	CA	11	1	65904-C3	NU
					I		83	598	V	1005						

2. PROPRIETATEA / POSESIA													
Titularul dreptului / posesiei			Proprietar=1 / Posesor=0	Data nașterii / CUI	Domiciliu / Sediul	Cota parte	Identificator entitate asociată	Cotă parte teren UI	Mod de dobândire	Act juridic			Obs. privitoare la proprietar
Nume / Denumire	Inițiala tatălui	Prenume								Tip act	Nr. act / data	Emitent	
TAMAZLACARIU		MIHAI	1	11.10.1960	Loc. Aroneanu, UAT. Aroneanu, Jud. Iași	1/2	30078, C1, C2		Succesiune	act administrativ	4844 / 09.12.1994	CJ Iasi-copie legalizata	
APOSTOL		OLGA	1	29.08.1959	Loc. Aroneanu, UAT. Aroneanu, Jud. Iași	1/2	30078, C1, C2		Succesiune	act administrativ	4844 / 09.12.1994	CJ Iasi-copie legalizata	

3. SARCINI / DEZMEMBRĂMINTE												
Titular			Data nașterii / CUI	Domiciliu / Sediul	Tipul sarcinii sau al dezmembrămintelor dreptului de proprietate	Cota parte	Identificator entitate asociată	Act juridic			Valoare ipotecă	Tip monedă
Nume / Denumire	Inițiala tatălui	Prenume						Tip act	Nr. act / data	Emitent		
-	-	-	-	-	-	-	-	-	-	-	-	-

4. NOTĂRI, PROCESE, INTERDICȚII				
Tipul notării	Tip act	Nr. act/ data	Emitent	Identificator entitate asociată
Se noteaza referatul de admitere privind propunerea de dezmembrare a imobilului din ds. nr. 91970/2019	act administrativ	91970 / 05.06.2019	OCPI IASI	30078, C1, C2

5. OBSERVAȚII		
Imobil împrejmuit/ neîmprejmuit	Imobil contestat/ necontestat	Alte observații
Împrejmuit		



REGISTRUL CADASTRAL AL IMOBILELOR

ANEXA Nr. 2

UAT Aroneanu
Zonă cooperativizată (Co)

Sector cadastral nr. 30


1. DESCRIEREA IMOBILULUI																
DATE TEREN											DATE CONSTRUCȚII					
Identificator teren	Adresă imobil	Număr cadastral	Nr. CF	Suprafața măsurată	Intravilan / extra.(I/E)	Nr. top.	Nr. tarla	Nr. parcelă	Categorie folosință	Suprafață parcelă	Identificator construcție	Cod grupă destinație	Suprafața construită	Nr. niveluri	Nr. CF	Constr. cu acte (DA/NU)
30079	Intravilan, Loc. Aroneanu, Str. Sf. Nicolae, Nr.19, UAT. Aroneanu, Jud. Iași; (Tarla: 83, Parcela: 547; Tarla: 83, Parcela: 548; Tarla: 83, Parcela: 549)			2989	I		83	547	CC	516	1	CL	155	1		NU
					I		83	548	V	624	2	CA	68	1		NU
					I		83	549	A	1849						

2. PROPRIETATEA / POSESIA													
Titularul dreptului / posesiei			Proprietar=1 / Posesor=0	Data nașterii / CUI	Domiciliu / Sediul	Cota parte	Identificator entitate asociată	Cotă parte teren UI	Mod de dobândire	Act juridic			Obs. privitoare la proprietar
Nume / Denumire	Inițiala tatălui	Prenume								Tip act	Nr. act / data	Emitent	
RUSU	M	MIHAI	1		Loc. Rediu Aldei, UAT. Aroneanu, Jud. Iași	1/1	30079		Convenție	act notarial	990 / 21.03.1998	PATRASCANU GENOVEVA	LIPSA CNP
RUSU		FLORICA	1		Loc. Rediu Aldei, UAT. Aroneanu, Jud. Iași								LIPSA CNP

3. SARCINI / DEZMEMBRĂMINTE												
Titular			Data nașterii / CUI	Domiciliu / Sediul	Tipul sarcinii sau al dezmembrămintelor dreptului de proprietate	Cota parte	Identificator entitate asociată	Act juridic			Valoare ipotecă	Tip monedă
Nume / Denumire	Inițiala tatălui	Prenume						Tip act	Nr. act / data	Emitent		
RUSU	GH	MIHAI		Loc. Aroneanu, UAT. Aroneanu, Jud. Iași	Habitație	1/1	30079	act notarial	990 / 21.03.1998	PATRASCANU GENOVEVA		
RUSU		MARIA		Loc. Aroneanu, UAT. Aroneanu, Jud. Iași								
RUSU	GH	MIHAI		Loc. Aroneanu, UAT. Aroneanu, Jud. Iași	Uzfruct		30079	act notarial	990 / 21.03.1998	PATRASCANU GENOVEVA		
RUSU		MARIA		Loc. Aroneanu, UAT. Aroneanu, Jud. Iași								

4. NOTĂRI, PROCESE, INTERDICȚII			
Tipul notării	Tip act	Nr. act / data	Identificator entitate asociată
-	-	-	-

5. OBSERVAȚII		
Imobil împrejmuit / neîmprejmuit	Imobil contestat / necontestat	Alte observații
Împrejmuit		



REGISTRUL CADASTRAL AL IMOBILELOR

ANEXA Nr. 2

UAT Aroneanu
Zonă cooperativizată (Co)

Sector cadastral nr. 30

1. DESCRIEREA IMOBILULUI																
DATE TEREN											DATE CONSTRUCȚII					
Identificator teren	Adresă imobil	Număr cadastral	Nr. CF	Suprafața măsurată	Intravilan / extra.(I/E)	Nr. top.	Nr. tarla	Nr. parcelă	Categorie folosință	Suprafață parcelă	Identificator construcție	Cod grupă destinație	Suprafața construită	Nr. niveluri	Nr. CF	Constr. cu acte (DA/NU)
30080	Intravilan, Loc. Aroneanu, Str. ARON VODA, Nr.19, UAT. Aroneanu, Jud. Iași; (Tarla: -, Parcela: 1 (455/1))		68424	435	I			1(455/1)	CC	435	1	CL	61	1	68424-C1	DA
											2	CA	48	1	68424-C2	NU

2. PROPRIETATEA / POSESIA															
Titularul dreptului / posesiei			Proprietar=1 / Posesor=0	Data nașterii / CUI	Domiciliu / Sediul	Cota parte	Identificator entitate asociată	Cotă parte teren UI	Mod de dobândire	Act juridic			Obs. privitoare la proprietar		
Nume / Denumire	Inițiala tatălui	Prenume								Tip act	Nr. act / data	Emitent			
NEGRESCU		VASILE AUREL	1	22.08.1985	Loc. Iasi, Str. MIHAI VODA VITEAZUL (FOSTA CIURCHI NR.110), Nr.3-5-7, Ap.36, UAT. Iași, Jud. Iași	1/1	30080, C1		Convenție	act notarial	CVC aut. 772 / 28.02.2024	Florea Bogdan Daniel			
NEGRESCU		ELENA	1	08.06.1993	Loc. Neidentificata, UAT. Aroneanu, Jud. Iași								bun comun		

3. SARCINI / DEZMEMBRĂMINTE															
Titular			Data nașterii / CUI	Domiciliu / Sediul	Tipul sarcinii sau al dezmembrămintelor dreptului de proprietate	Cota parte	Identificator entitate asociată	Act juridic			Valoare ipotecă	Tip monedă			
Nume / Denumire	Inițiala tatălui	Prenume						Tip act	Nr. act / data	Emitent					
-	-	-	-	-	-	-	-	-	-	-	-	-	-		

4. NOTĂRI, PROCESE, INTERDICȚII															
Tipul notării						Tip act		Nr. act / data		Emitent			Identificator entitate asociată		
-						-		-		-			-		

5. OBSERVAȚII															
Imobil împrejmuit / neîmprejmuit				Imobil contestat / necontestat				Alte observații							
Împrejmuit								sup de 460.44 mp							



REGISTRUL CADASTRAL AL IMOBILELOR

ANEXA Nr. 2

UAT Aroneanu
Zonă cooperativizată (Co)

Sector cadastral nr.30

1. DESCRIEREA IMOBILULUI																
DATE TEREN											DATE CONSTRUCȚII					
Identificator teren	Adresă imobil	Număr cadastral	Nr. CF	Suprafața măsurată	Intravilan / extra.(I/E)	Nr. top.	Nr. tarla	Nr. parcelă	Categorie folosință	Suprafață parcelă	Identificator construcție	Cod grupă destinație	Suprafața construită	Nr. niveluri	Nr. CF	Constr. cu acte (DA/NU)
30081	Intravilan, Loc. Aroneanu, Str. ARON VODA, Nr.19A, UAT. Aroneanu, Jud. Iași; (Tarla: -, Parcela: 1 (455/2); Tarla: -, Parcela: 2 (456/1); Tarla: -, Parcela: 3 (457/2))	497	62251	991	I			1(455/2)	CC	143	1	CL	35	1	62251-C1	DA
					I			2(456/1)	A	694						
					I			3(457/2)	V	154						

2. PROPRIETATEA / POSESIA													
Titularul dreptului / posesiei			Proprietar=1 / Posesor=0	Data nașterii / CUI	Domiciliu / Sediu	Cota parte	Identificator entitate asociată	Cotă parte teren UI	Mod de dobândire	Act juridic			Obs. privitoare la proprietar
Nume / Denumire	Inițiala tatălui	Prenume								Tip act	Nr. act / data	Emitent	
ROPONICA		DIANA	1	20.10.1971	Loc. Rediu Aldei, UAT. Aroneanu, Jud. Iași	1/1	30081, C1		Convenție	act notarial	2198 / 16.05.2003	BNP Barzu	
ROPONICA		RELU	1	09.03.1968	Loc. Rediu Aldei, UAT. Aroneanu, Jud. Iași								bun comun

3. SARCINI / DEZMEMBRĂMINTE													
Titular			Data nașterii / CUI	Domiciliu / Sediu	Tipul sarcinii sau al dezmembrămintelor dreptului de proprietate	Cota parte	Identificator entitate asociată	Act juridic			Valoare ipotecă	Tip monedă	
Nume / Denumire	Inițiala tatălui	Prenume						Tip act	Nr. act / data	Emitent			
PLESCAN		CONSTANTIN		Loc. Rediu Aldei, UAT. Aroneanu, Jud. Iași	Uzufruct viager	1/1	C1	act notarial	2198 / 16.05.2003	BNP Barzu			
PLESCAN		LUCICA		Loc. Rediu Aldei, UAT. Aroneanu, Jud. Iași									

4. NOTĂRI, PROCESE, INTERDICȚII				
Tipul notării	Tip act	Nr. act/ data	Emitent	Identificator entitate asociată
-	-	-	-	-

5. OBSERVAȚII		
Imobil împrejmuit/ neîmprejmuit	Imobil contestat/ necontestat	Alte observații
Împrejmuit		



REGISTRUL CADASTRAL AL IMOBILELOR

ANEXA Nr. 2

UAT Aroneanu
Zonă cooperativizată (Co)

Sector cadastral nr.30

1. DESCRIEREA IMOBILULUI																
DATE TEREN											DATE CONSTRUCȚII					
Identificator teren	Adresă imobil	Număr cadastral	Nr. CF	Suprafața măsurată	Intravilan / extra.(I/E)	Nr. top.	Nr. tarla	Nr. parcelă	Categorie folosință	Suprafață parcelă	Identificator construcție	Cod grupă destinație	Suprafața construită	Nr. niveluri	Nr. CF	Constr. cu acte (DA/NU)
30082	Intravilan, Loc. Aroneanu, UAT. Aroneanu, Jud. Iași; (Tarla: 83, Parcela: 536)		64924	182	I		83	536	A	182						

2. PROPRIETATEA / POSESIA													
Titularul dreptului / posesiei			Proprietar=1 / Posesor=0	Data nașterii / CUI	Domiciliu / Sediul	Cota parte	Identificator entitate asociată	Cotă parte teren UI	Mod de dobândire	Act juridic			Obs. privitoare la proprietar
Nume / Denumire	Inițiala tatălui	Prenume								Tip act	Nr. act / data	Emitent	
HRIMIUC		GEORGE	1	03.02.1979	Loc. Aroneanu, UAT. Aroneanu, Jud. Iași	1/1	30082		Convenție	act notarial	12 / 12.05.2016	NP Dublea Andreea	
HRIMIUC		OLIVIA BIANCA	1	12.06.1982	Loc. Aroneanu, UAT. Aroneanu, Jud. Iași								bun comun

3. SARCINI / DEZMEMBRĂMINTE													
Titular			Data nașterii / CUI	Domiciliu / Sediul	Tipul sarcinii sau al dezmembrămintelor dreptului de proprietate	Cota parte	Identificator entitate asociată	Act juridic			Valoare ipotecă	Tip monedă	
Nume / Denumire	Inițiala tatălui	Prenume						Tip act	Nr. act / data	Emitent			
-	-	-	-	-	-	-	-	-	-	-	-	-	-

4. NOTĂRI, PROCESE, INTERDICȚII				
Tipul notării	Tip act	Nr. act/ data	Emitent	Identificator entitate asociată
-	-	-	-	-

5. OBSERVAȚII		
Imobil împrejmuit/ neîmprejmuit	Imobil contestat/ necontestat	Alte observații
Împrejmuit		



REGISTRUL CADASTRAL AL IMOBILELOR

ANEXA Nr. 2

UAT Aroneanu
Zonă cooperativizată (Co)

Sector cadastral nr.30

1. DESCRIEREA IMOBILULUI																
DATE TEREN											DATE CONSTRUCȚII					
Identificator teren	Adresă imobil	Număr cadastral	Nr. CF	Suprafața măsurată	Intravilan / extra.(I/E)	Nr. top.	Nr. tarla	Nr. parcelă	Categorie folosință	Suprafață parcelă	Identificator construcție	Cod grupă destinație	Suprafața construită	Nr. niveluri	Nr. CF	Constr. cu acte (DA/NU)
30083	Intravilan, Loc. Aroneanu, Str. Aron Voda, Nr.11, UAT. Aroneanu, Jud. Iași; (Tarla: 83, Parcela: 461/2)		64219	280	I		83	461/2	CC	280	1	CL	65	1	64219-C1	DA

2. PROPRIETATEA / POSESIA															
Titularul dreptului / posesiei			Proprietar=1 / Posesor=0	Data nașterii / CUI	Domiciliu / Sediul	Cota parte	Identificator entitate asociată	Cotă parte teren UI	Mod de dobândire	Act juridic			Obs. privitoare la proprietar		
Nume / Denumire	Inițiala tatălui	Prenume								Tip act	Nr. act / data	Emitent			
DUCA		ROXANA DANIELA	1	12.06.1985	Romania, Jud. IASI, Loc. Iasi, Str. STEJAR, Nr. Postal 13A	1/1	30083, C1		Convenție	act notarial	3729 / 08.11.2013	NP Florea Bogdan Daniel			
DUCA		IULIAN	1	01.07.1982	Loc. Aroneanu, UAT. Aroneanu, Jud. Iași								bun comun		

3. SARCINI / DEZMEMBRĂMINTE												
Titular			Data nașterii / CUI	Domiciliu / Sediul	Tipul sarcinii sau al dezmembrămintelor dreptului de proprietate	Cota parte	Identificator entitate asociată	Act juridic			Valoare ipotecă	Tip monedă
Nume / Denumire	Inițiala tatălui	Prenume						Tip act	Nr. act / data	Emitent		
-	-	-	-	-	-	-	-	-	-	-	-	-

4. NOTĂRI, PROCESE, INTERDICȚII				
Tipul notării	Tip act	Nr. act / data	Emitent	Identificator entitate asociată
-	-	-	-	-

5. OBSERVAȚII		
Imobil împrejmuit / neîmprejmuit	Imobil contestat / necontestat	Alte observații
Împrejmuit		



REGISTRUL CADASTRAL AL IMOBILELOR

ANEXA Nr. 2

UAT Aroneanu
Zonă cooperativizată (Co)

Sector cadastral nr.30

1. DESCRIEREA IMOBILULUI																
DATE TEREN											DATE CONSTRUCȚII					
Identificator teren	Adresă imobil	Număr cadastral	Nr. CF	Suprafața măsurată	Intravilan / extra.(I/E)	Nr. top.	Nr. tarla	Nr. parcelă	Categorie folosință	Suprafață parcelă	Identificator construcție	Cod grupă destinație	Suprafața construită	Nr. niveluri	Nr. CF	Constr. cu acte (DA/NU)
30084	Intravilan, Loc. Aroneanu, UAT. Aroneanu, Jud. Iași; (Tarla: 83, Parcela: 495 ,494)			10709	I		83	495 ,494	CC	10709						

2. PROPRIETATEA / POSESIA													
Titularul dreptului / posesiei			Proprietar=1 / Posesor=0	Data nașterii / CUI	Domiciliu / Sediu	Cota parte	Identificator entitate asociată	Cotă parte teren UI	Mod de dobândire	Act juridic			Obs. privitoare la proprietar
Nume / Denumire	Inițiala tatălui	Prenume								Tip act	Nr. act / data	Emitent	
UAT ARONEANU			1	4540038	Loc. Aroneanu, UAT. Aroneanu, Jud. Iași	1/1	30084		Lege	act normativ	7 / 13.03.1996	Parlamentul Romaniei	PROPRIETAR NEIDENTIFICAT

3. SARCINI / DEZMEMBRĂMINTE												
Titular			Data nașterii / CUI	Domiciliu / Sediu	Tipul sarcinii sau al dezmembrămintelor dreptului de proprietate	Cota parte	Identificator entitate asociată	Act juridic			Valoare ipotecă	Tip monedă
Nume / Denumire	Inițiala tatălui	Prenume						Tip act	Nr. act / data	Emitent		
-	-	-	-	-	-	-	-	-	-	-	-	-

4. NOTĂRI, PROCESE, INTERDICȚII				
Tipul notării	Tip act	Nr. act/ data	Emitent	Identificator entitate asociată
-	-	-	-	-

5. OBSERVAȚII		
Imobil împrejmuit/ neîmprejmuit	Imobil contestat/ necontestat	Alte observații
Împrejmuit		CIMITIR



REGISTRUL CADASTRAL AL IMOBILELOR

ANEXA Nr. 2

UAT Aroneanu
Zonă cooperativizată (Co)

Sector cadastral nr. 30


1. DESCRIEREA IMOBILULUI																
DATE TEREN											DATE CONSTRUCȚII					
Identificator teren	Adresă imobil	Număr cadastral	Nr. CF	Suprafața măsurată	Intravilan / extra.(I/E)	Nr. top.	Nr. tarla	Nr. parcelă	Categorie folosință	Suprafață parcelă	Identificator construcție	Cod grupă destinație	Suprafața construită	Nr. niveluri	Nr. CF	Constr. cu acte (DA/NU)
30086	Intravilan, Loc. Aroneanu, Str. DUMITRU MANOLACHE, Nr. 12, UAT. Aroneanu, Jud. Iași; (Tarla: 83, Parcela: 545)		65474	1123	I		83	545	A	1123	1	CL	44	1	65474-C1	DA
											2	CA	51	1	65474-C2	DA

2. PROPRIETATEA / POSESIA													
Titularul dreptului / posesiei			Proprietar=1 / Posesor=0	Data nașterii / CUI	Domiciliu / Sediul	Cota parte	Identificator entitate asociată	Cotă parte teren UI	Mod de dobândire	Act juridic			Obs. privitoare la proprietar
Nume / Denumire	Inițiala tatălui	Prenume								Tip act	Nr. act / data	Emitent	
HONCU		IONEL	1	22.02.1968	Loc. Aroneanu, UAT. Aroneanu, Jud. Iași	1/2	30086		Succesiune	act notarial	58 / 20.08.2015	NP Necula Ioana	bun propriu
PETRARIU		MIHAELA	1	08.08.1983	Loc. Aroneanu, UAT. Aroneanu, Jud. Iași	1/2	30086		Convenție	act notarial	1325 / 07.09.2015	BNP Necula Ioana	bun propriu
HONCU		IOAN	1	02.05.1934	Loc. Aroneanu, UAT. Aroneanu, Jud. Iași	2/4	C1, C2		Construire	act administrativ	982 / 10.09.1955	SFATUL POPULAR AL ORASULUI IASI	bun propriu
HONCU		IONEL	1	22.02.1968	Loc. Aroneanu, UAT. Aroneanu, Jud. Iași	1/4	C1, C2		Succesiune	act notarial	58 / 20.08.2015	NP Necula Ioana	bun propriu
PETRARIU		MIHAELA	1	08.08.1983	Loc. Aroneanu, UAT. Aroneanu, Jud. Iași	1/4	C1, C2		Convenție	act notarial	1325 / 07.09.2015	BNP Necula Ioana	bun propriu

3. SARCINI / DEZMEMBRĂMINTE													
Titular			Data nașterii / CUI	Domiciliu / Sediul	Tipul sarcinii sau al dezmembrămintelor dreptului de proprietate	Cota parte	Identificator entitate asociată	Act juridic			Valoare ipotecă	Tip monedă	
Nume / Denumire	Inițiala tatălui	Prenume						Tip act	Nr. act / data	Emitent			
-	-	-	-	-	-	-	-	-	-	-	-	-	-

4. NOTĂRI, PROCESE, INTERDICȚII			
Tipul notării	Tip act	Nr. act / data	Identificator entitate asociată
-	-	-	-

5. OBSERVAȚII		
Imobil împrejmuit / neîmprejmuit	Imobil contestat / necontestat	Alte observații
Împrejmuit		



REGISTRUL CADASTRAL AL IMOBILELOR

ANEXA Nr. 2

UAT Aroneanu
Zonă cooperativizată (Co)

Sector cadastral nr.30

1. DESCRIEREA IMOBILULUI																
DATE TEREN										DATE CONSTRUCȚII						
Identificator teren	Adresă imobil	Număr cadastral	Nr. CF	Suprafața măsurată	Intravilan / extra.(I/E)	Nr. top.	Nr. tarla	Nr. parcelă	Categorie folosință	Suprafață parcelă	Identificator construcție	Cod grupă destinație	Suprafața construită	Nr. niveluri	Nr. CF	Constr. cu acte (DA/NU)
30087	Intravilan, Loc. Aroneanu, Str. ARON VODA, Nr.27A, UAT. Aroneanu, Jud. Iași; (Tarla: 83, Parcela: A480, L478/1, A478; Tarla: 83, Parcela: L478/1, A478; Tarla: 83, Parcela: VH481, A480)		66032	1839	I		83	A480, L478/1, A478	A	1040	1	CL	120	1	66032-C1	NU
					I		83	L478/1, A478	V	188						
					I		83	VH481, A480	V	611						

2. PROPRIETATEA / POESIA													
Titularul dreptului / posesiei			Proprietar=1 / Posesor=0	Data nașterii / CUI	Domiciliu / Sediul	Cota parte	Identificator entitate asociată	Cotă parte teren UI	Mod de dobândire	Act juridic			Obs. privitoare la proprietar
Nume / Denumire	Inițiala tatălui	Prenume								Tip act	Nr. act / data	Emitent	
COJAN		MIHAELA	1	07.10.1978	Loc. Aroneanu, UAT. Aroneanu, Jud. Iași	1/1	30087		Convenție	act notarial	7470 / 10.07.2019	Costin Razvan Ionut	bun propriu

3. SARCINI / DEZMEMBRĂMINTE													
Titular			Data nașterii / CUI	Domiciliu / Sediul	Tipul sarcinii sau al dezmembrămintelor dreptului de proprietate	Cota parte	Identificator entitate asociată	Act juridic			Valoare ipotecă	Tip monedă	
Nume / Denumire	Inițiala tatălui	Prenume						Tip act	Nr. act / data	Emitent			
-	-	-	-	-	-	-	-	-	-	-	-	-	-

4. NOTĂRI, PROCESE, INTERDICȚII				
Tipul notării	Tip act	Nr. act/ data	Emitent	Identificator entitate asociată
-	-	-	-	-

5. OBSERVAȚII		
Imobil împrejmuit/ neîmprejmuit	Imobil contestat/ necontestat	Alte observații
Împrejmuit		



REGISTRUL CADASTRAL AL IMOBILELOR

ANEXA Nr. 2

UAT Aroneanu
Zonă cooperativizată (Co)

Sector cadastral nr. 30

1. DESCRIEREA IMOBILULUI																
DATE TEREN											DATE CONSTRUCȚII					
Identificator teren	Adresă imobil	Număr cadastral	Nr. CF	Suprafața măsurată	Intravilan / extra.(I/E)	Nr. top.	Nr. tarla	Nr. parcelă	Categorie folosință	Suprafață parcelă	Identificator construcție	Cod grupă destinație	Suprafața construită	Nr. niveluri	Nr. CF	Constr. cu acte (DA/NU)
30088	Intravilan, Loc. Aroneanu, Str. Sf. Nicolae, Nr.29, UAT. Aroneanu, Jud. Iași; (Tarla: 83, Parcela: 565; Tarla: 83, Parcela: 564,564/1)		67951	400	I		83	565	CC	126						
					I		83	564,564/1	A	274						

2. PROPRIETATEA / POSESIA													
Titularul dreptului / posesiei			Proprietar=1 / Posesor=0	Data nașterii / CUI	Domiciliu / Sediul	Cota parte	Identificator entitate asociată	Cotă parte teren UI	Mod de dobândire	Act juridic			Obs. privitoare la proprietar
Nume / Denumire	Inițiala tatălui	Prenume								Tip act	Nr. act / data	Emitent	
SOLDAN		DIANA MARIA	1	03.08.1990	Loc. Aroneanu, UAT. Aroneanu, Jud. Iași	1/1	30088		Convenție	act notarial	4502 / 16.05.2022	Coste Alexandru Dan	
SOLDAN		LUCIAN	1	17.12.1984	Loc. Aroneanu, UAT. Aroneanu, Jud. Iași								bun comun

3. SARCINI / DEZMEMBRĂMINTE													
Titular			Data nașterii / CUI	Domiciliu / Sediul	Tipul sarcinii sau al dezmembrămintelor dreptului de proprietate	Cota parte	Identificator entitate asociată	Act juridic			Valoare ipotecă	Tip monedă	
Nume / Denumire	Inițiala tatălui	Prenume						Tip act	Nr. act / data	Emitent			
-	-	-	-	-	-	-	-	-	-	-	-	-	-

4. NOTĂRI, PROCESE, INTERDICȚII				
Tipul notării	Tip act	Nr. act/ data	Emitent	Identificator entitate asociată
-	-	-	-	-

5. OBSERVAȚII		
Imobil împrejmuit/ neîmprejmuit	Imobil contestat/ necontestat	Alte observații
Neîmprejmuit		



REGISTRUL CADASTRAL AL IMOBILELOR

ANEXA Nr. 2

UAT Aroneanu
Zonă cooperativizată (Co)

Sector cadastral nr. 30


1. DESCRIEREA IMOBILULUI																
DATE TEREN											DATE CONSTRUCȚII					
Identificator teren	Adresă imobil	Număr cadastral	Nr. CF	Suprafața măsurată	Intravilan / extra.(I/E)	Nr. top.	Nr. tarla	Nr. parcelă	Categorie folosință	Suprafață parcelă	Identificator construcție	Cod grupă destinație	Suprafața construită	Nr. niveluri	Nr. CF	Constr. cu acte (DA/NU)
30089	Intravilan, Loc. Aroneanu, UAT. Aroneanu, Jud. Iași; (Tarla: 83, Parcela: 458)			401	I		83	458	CC	401	1	CL	137	1		DA

2. PROPRIETATEA / POSESIA													
Titularul dreptului / posesiei			Proprietar=1 / Posesor=0	Data nașterii / CUI	Domiciliu / Sediul	Cota parte	Identificator entitate asociată	Cotă parte teren UI	Mod de dobândire	Act juridic			Obs. privitoare la proprietar
Nume / Denumire	Inițiala tatălui	Prenume								Tip act	Nr. act / data	Emitent	
ZAMFIRESCU		EDUARD	0	17.06.1969	Loc. Neidentificata, UAT. Aroneanu, Jud. Iași	1/4	30089, C1		Constituire	act administrativ	9472 / 25.10.2023	PRIMARIA COMUNEI ARONEANU	
ZAMFIRESCU		SIMONA	0	12.09.1970	Loc. Neidentificata, UAT. Aroneanu, Jud. Iași	1/4	30089, C1		Constituire	act administrativ	9472 / 25.10.2023	PRIMARIA COMUNEI ARONEANU	
ZAMFIRESCU		LIVIA	0	29.08.1973	Loc. Neidentificata, UAT. Aroneanu, Jud. Iași	1/4	30089, C1		Constituire	act administrativ	9472 / 25.10.2023	PRIMARIA COMUNEI ARONEANU	
ZAMFIRESCU		CRINA-LILI	0	01.12.1971	Loc. Neidentificata, UAT. Aroneanu, Jud. Iași	1/4	30089, C1		Constituire	act administrativ	9472 / 25.10.2023	PRIMARIA COMUNEI ARONEANU	

3. SARCINI / DEZMEMBRĂMINTE												
Titular			Data nașterii / CUI	Domiciliu / Sediul	Tipul sarcinii sau al dezmembrămintelor dreptului de proprietate	Cota parte	Identificator entitate asociată	Act juridic			Valoare ipotecă	Tip monedă
Nume / Denumire	Inițiala tatălui	Prenume						Tip act	Nr. act / data	Emitent		
-	-	-	-	-	-	-	-	-	-	-	-	-

4. NOTĂRI, PROCESE, INTERDICȚII				
Tipul notării	Tip act	Nr. act / data	Emitent	Identificator entitate asociată
-	-	-	-	-

5. OBSERVAȚII		
Imobil împrejmuit / neîmprejmuit	Imobil contestat / necontestat	Alte observații
Împrejmuit		



REGISTRUL CADASTRAL AL IMOBILELOR

ANEXA Nr. 2

UAT Aroneanu
Zonă cooperativizată (Co)

Sector cadastral nr.30

1. DESCRIEREA IMOBILULUI																
DATE TEREN											DATE CONSTRUCȚII					
Identificator teren	Adresă imobil	Număr cadastral	Nr. CF	Suprafața măsurată	Intravilan / extra.(I/E)	Nr. top.	Nr. tarla	Nr. parcelă	Categorie folosință	Suprafață parcelă	Identificator construcție	Cod grupă destinație	Suprafața construită	Nr. niveluri	Nr. CF	Constr. cu acte (DA/NU)
30090	Intravilan, Loc. Aroneanu, UAT. Aroneanu, Jud. Iași; (Tarla: 83, Parcela: 535)		65075	318	I		83	535	A	318						

2. PROPRIETATEA / POSESIA													
Titularul dreptului / posesiei			Proprietar=1 / Posesor=0	Data nașterii / CUI	Domiciliu / Sedi	Cota parte	Identificator entitate asociată	Cotă parte teren UI	Mod de dobândire	Act juridic			Obs. privitoare la proprietar
Nume / Denumire	Inițiala tatălui	Prenume								Tip act	Nr. act / data	Emitent	
HRIMIUC		GEORGE	1	03.02.1979	Loc. Aroneanu, UAT. Aroneanu, Jud. Iași	1/1	30090		Convenție	act notarial	14 / 12.05.2016	Dublea Andreea	
HRIMIUC		OLIVIA BIANCA	1	12.06.1982	Loc. Aroneanu, UAT. Aroneanu, Jud. Iași								bun comun

3. SARCINI / DEZMEMBRĂMINTE												
Titular			Data nașterii / CUI	Domiciliu / Sedi	Tipul sarcinii sau al dezmembrămintelor dreptului de proprietate	Cota parte	Identificator entitate asociată	Act juridic			Valoare ipotecă	Tip monedă
Nume / Denumire	Inițiala tatălui	Prenume						Tip act	Nr. act / data	Emitent		
-	-	-	-	-	-	-	-	-	-	-	-	-

4. NOTĂRI, PROCESE, INTERDICȚII				
Tipul notării	Tip act	Nr. act/ data	Emitent	Identificator entitate asociată
-	-	-	-	-

5. OBSERVAȚII		
Imobil împrejmuit/ neîmprejmuit	Imobil contestat/ necontestat	Alte observații
Împrejmuit		



REGISTRUL CADASTRAL AL IMOBILELOR

ANEXA Nr. 2

UAT Aroneanu
Zonă cooperativizată (Co)

Sector cadastral nr. 30

1. DESCRIEREA IMOBILULUI																
DATE TEREN											DATE CONSTRUCȚII					
Identificator teren	Adresă imobil	Număr cadastral	Nr. CF	Suprafața măsurată	Intravilan / extra.(I/E)	Nr. top.	Nr. tarla	Nr. parcelă	Categorie folosință	Suprafață parcelă	Identificator construcție	Cod grupă destinație	Suprafața construită	Nr. niveluri	Nr. CF	Constr. cu acte (DA/NU)
30091	Intravilan, Loc. Aroneanu, Str. SF. PANTELIMON, Nr.8, UAT. Aroneanu, Jud. Iasi; (Tarla: -, Parcela: 1 (509/1); Tarla: -, Parcela: 2 (507/1))	977	62580	685	I			1(509/1)	CC	336	1	CL	60	1	62580-C1	DA
					I			2(507/1)	V	349	2	CA	4	1	62580-C2	DA

2. PROPRIETATEA / POSESIA													
Titularul dreptului / posesiei			Proprietar=1 / Posesor=0	Data nașterii / CUI	Domiciliu / Sediu	Cota parte	Identificator entitate asociată	Cotă parte teren UI	Mod de dobândire	Act juridic			Obs. privitoare la proprietar
Nume / Denumire	Inițiala tatălui	Prenume								Tip act	Nr. act / data	Emitent	
IONITA		MARIA	1	06.08.1940	Jud: Neidentificat, Loc: Aronean	1/1	30091, C1, C2		Convenție	act notarial	816 / 04.05.2004	BNP Cubasa	bun propriu

3. SARCINI / DEZMEMBRĂMINTE												
Titular			Data nașterii / CUI	Domiciliu / Sediu	Tipul sarcinii sau al dezmembrămintelor dreptului de proprietate	Cota parte	Identificator entitate asociată	Act juridic			Valoare ipotecă	Tip monedă
Nume / Denumire	Inițiala tatălui	Prenume						Tip act	Nr. act / data	Emitent		
-	-	-	-	-	-	-	-	-	-	-	-	-

4. NOTĂRI, PROCESE, INTERDICȚII				
Tipul notării	Tip act	Nr. act/ data	Emitent	Identificator entitate asociată
-	-	-	-	-

5. OBSERVAȚII		
Imobil împrejmuit/ neîmprejmuit	Imobil contestat/ necontestat	Alte observații
Împrejmuit		349,47 mp



REGISTRUL CADASTRAL AL IMOBILELOR

ANEXA Nr. 2

UAT Aroneanu
Zonă cooperativizată (Co)

Sector cadastral nr. 30

1. DESCRIEREA IMOBILULUI																
DATE TEREN											DATE CONSTRUCȚII					
Identificator teren	Adresă imobil	Număr cadastral	Nr. CF	Suprafața măsurată	Intravilan / extra.(I/E)	Nr. top.	Nr. tarla	Nr. parcelă	Categorie folosință	Suprafață parcelă	Identificator construcție	Cod grupă destinație	Suprafața construită	Nr. niveluri	Nr. CF	Constr. cu acte (DA/NU)
30092	Intravilan, Loc. Aroneanu, UAT. Aroneanu, Jud. Iași; (Tarla: 83, Parcela: 487; Tarla: 83, Parcela: 486; Tarla: 83, Parcela: 486/1)		65029	3208	I		83	487	V	1500						
					I		83	486	A	1276						
					I		83	486/1	L	432						

2. PROPRIETATEA / POSESIA													
Titularul dreptului / posesiei			Proprietar=1 / Posesor=0	Data nașterii / CUI	Domiciliu / Sediul	Cota parte	Identificator entitate asociată	Cotă parte teren UI	Mod de dobândire	Act juridic			Obs. privitoare la proprietar
Nume / Denumire	Inițiala tatălui	Prenume								Tip act	Nr. act / data	Emitent	
GHEORGHIU		ADRIANA	1	02.02.1984	Loc. Aroneanu, UAT. Aroneanu, Jud. Iași	1/2	30092		Convenție	act notarial	2214 / 12.11.2018	Maximovici Georgeta Doina	bun propriu
POPAZU		MADALINA EUGENIA	1	11.06.1984	Loc. Aroneanu, UAT. Aroneanu, Jud. Iași	1/2	30092		Convenție	act notarial	2214 / 12.11.2018	Maximovici Georgeta Doina	bun propriu

3. SARCINI / DEZMEMBRĂMINTE												
Titular			Data nașterii / CUI	Domiciliu / Sediul	Tipul sarcinii sau al dezmembrămintelor dreptului de proprietate	Cota parte	Identificator entitate asociată	Act juridic			Valoare ipotecă	Tip monedă
Nume / Denumire	Inițiala tatălui	Prenume						Tip act	Nr. act / data	Emitent		
-	-	-	-	-	-	-	-	-	-	-	-	-

4. NOTĂRI, PROCESE, INTERDICȚII				
Tipul notării	Tip act	Nr. act / data	Emitent	Identificator entitate asociată
-	-	-	-	-

5. OBSERVAȚII		
Imobil împrejmuit / neîmprejmuit	Imobil contestat / necontestat	Alte observații
Împrejmuit		



REGISTRUL CADASTRAL AL IMOBILELOR

ANEXA Nr. 2

UAT Aroneanu
Zonă cooperativizată (Co)

Sector cadastral nr.30

1. DESCRIEREA IMOBILULUI																
DATE TEREN										DATE CONSTRUCȚII						
Identificator teren	Adresă imobil	Număr cadastral	Nr. CF	Suprafața măsurată	Intravilan / extra.(I/E)	Nr. top.	Nr. tarla	Nr. parcelă	Categorie folosință	Suprafață parcelă	Identificator construcție	Cod grupă destinație	Suprafața construită	Nr. niveluri	Nr. CF	Constr. cu acte (DA/NU)
30093	Intravilan, Loc. Aroneanu, Str. Aron Voda, Nr.27B, Ap.1, UAT. Aroneanu, Jud. Iași; (Tarla: 83, Parcela: CC478/2; Tarla: 83, Parcela: A480, L478/1, A478; Tarla: 83, Parcela: VH481, A480)		66031	1259	I		83	CC478/2	CC	336	1	CL	111	1	66031-C1	DA
					I		83	A480, L478/1, A478	A	880	2	CA	29	1	66031-C2	DA
					I		83	VH481, A480	V	43						

2. PROPRIETATEA / POSESIA													
Titularul dreptului / posesiei			Proprietar=1 / Posesor=0	Data nașterii / CUI	Domiciliu / Sediul	Cota parte	Identificator entitate asociată	Cotă parte teren UI	Mod de dobândire	Act juridic			Obs. privitoare la proprietar
Nume / Denumire	Inițiala tatălui	Prenume								Tip act	Nr. act / data	Emitent	
ZLAVOG		COSTEL-CRISTINEL	1	07.05.1976	Loc. Rediu Aldeii, UAT. Aroneanu, Jud. Iași	1/1	30093, C1, C2		Convenție	act notarial	7470 / 10.07.2019	Costin Razvan Ionut	bun propriu

3. SARCINI / DEZMEMBRĂMINTE													
Titular			Data nașterii / CUI	Domiciliu / Sediul	Tipul sarcinii sau al dezmembrămintelor dreptului de proprietate	Cota parte	Identificator entitate asociată	Act juridic			Valoare ipotecă	Tip monedă	
Nume / Denumire	Inițiala tatălui	Prenume						Tip act	Nr. act / data	Emitent			
-	-	-	-	-	-	-	-	-	-	-	-	-	-

4. NOTĂRI, PROCESE, INTERDICȚII				
Tipul notării	Tip act	Nr. act/ data	Emitent	Identificator entitate asociată
-	-	-	-	-

5. OBSERVAȚII		
Imobil împrejmuit/ neîmprejmuit	Imobil contestat/ necontestat	Alte observații
Împrejmuit		



REGISTRUL CADASTRAL AL IMOBILELOR

ANEXA Nr. 2

UAT Aroneanu
Zonă cooperativizată (Co)

Sector cadastral nr. 30

1. DESCRIEREA IMOBILULUI																
DATE TEREN											DATE CONSTRUCȚII					
Identificator teren	Adresă imobil	Număr cadastral	Nr. CF	Suprafața măsurată	Intravilan / extra.(I/E)	Nr. top.	Nr. tarla	Nr. parcelă	Categorie folosință	Suprafață parcelă	Identificator construcție	Cod grupă destinație	Suprafața construită	Nr. niveluri	Nr. CF	Constr. cu acte (DA/NU)
30094	Intravilan, Loc. Aroneanu, Str. Dumitru Manolache, UAT. Aroneanu, Jud. Iași; (Tarla: 83, Parcela: 539)		67415	682	I		83	539	DR	682						

2. PROPRIETATEA / POSESIA													
Titularul dreptului / posesiei			Proprietar=1 / Posesor=0	Data nașterii / CUI	Domiciliu / Sediu	Cota parte	Identificator entitate asociată	Cotă parte teren UI	Mod de dobândire	Act juridic			Obs. privitoare la proprietar
Nume / Denumire	Inițiala tatălui	Prenume								Tip act	Nr. act / data	Emitent	
COMUNA ARONEANU			1	4540038	Loc. Aroneanu, UAT. Aroneanu, Jud. Iași	1/1	30094		Lege	act administrativ	47 / 30.09.2004	CL Aroneanu	domeniul public

3. SARCINI / DEZMEMBRĂMINTE												
Titular			Data nașterii / CUI	Domiciliu / Sediu	Tipul sarcinii sau al dezmembrămintelor dreptului de proprietate	Cota parte	Identificator entitate asociată	Act juridic			Valoare ipotecă	Tip monedă
Nume / Denumire	Inițiala tatălui	Prenume						Tip act	Nr. act / data	Emitent		
-	-	-	-	-	-	-	-	-	-	-	-	-

4. NOTĂRI, PROCESE, INTERDICȚII				
Tipul notării	Tip act	Nr. act/ data	Emitent	Identificator entitate asociată
-	-	-	-	-

5. OBSERVAȚII		
Imobil împrejmuit/ neîmprejmuit	Imobil contestat/ necontestat	Alte observații
Împrejmuit		



REGISTRUL CADASTRAL AL IMOBILELOR

ANEXA Nr. 2

UAT Aroneanu
Zonă cooperativizată (Co)

Sector cadastral nr. 30

1. DESCRIEREA IMOBILULUI																
DATE TEREN											DATE CONSTRUCȚII					
Identificator teren	Adresă imobil	Număr cadastral	Nr. CF	Suprafața măsurată	Intravilan / extra.(I/E)	Nr. top.	Nr. tarla	Nr. parcelă	Categorie folosință	Suprafață parcelă	Identificator construcție	Cod grupă destinație	Suprafața construită	Nr. niveluri	Nr. CF	Constr. cu acte (DA/NU)
30095	Intravilan, Loc. Aroneanu, Str. DUMITRU MANOLACHE, Nr. 10, UAT. Aroneanu, Jud. Iași; (Tarla: 83, Parcela: 545)			932	I		83	545	A	932	1	CL	119	1		NU

2. PROPRIETATEA / POSESIA													
Titularul dreptului / posesiei			Proprietar=1 / Posesor=0	Data nașterii / CUI	Domiciliu / Sediul	Cota parte	Identificator entitate asociată	Cotă parte teren UI	Mod de dobândire	Act juridic			Obs. privitoare la proprietar
Nume / Denumire	Inițiala tatălui	Prenume								Tip act	Nr. act / data	Emitent	
COCEA	GH	PROFIRA	1		Loc. Aroneanu, UAT. Aroneanu, Jud. Iași	1/1	30095	Reconstituire	act administrativ	4291 / 24.03.1993	CJPSDPAT IASI		Lipsa CNP
HONCU	GH	MARIA	1		Loc. Aroneanu, UAT. Aroneanu, Jud. Iași								Lipsa CNP
ANUSCA	GH	GHEORGHE	1		Loc. Aroneanu, UAT. Aroneanu, Jud. Iași								Lipsa CNP
MARIN	GH	ECATERINA	1		Loc. Aroneanu, UAT. Aroneanu, Jud. Iași								Lipsa CNP

3. SARCINI / DEZMEMBRĂMINTE												
Titular			Data nașterii / CUI	Domiciliu / Sediul	Tipul sarcinii sau al dezmembrămintelor dreptului de proprietate	Cota parte	Identificator entitate asociată	Act juridic			Valoare ipotecă	Tip monedă
Nume / Denumire	Inițiala tatălui	Prenume						Tip act	Nr. act / data	Emitent		
-	-	-	-	-	-	-	-	-	-	-	-	-

4. NOTĂRI, PROCESE, INTERDICȚII				
Tipul notării	Tip act	Nr. act/ data	Emitent	Identificator entitate asociată
-	-	-	-	-

5. OBSERVAȚII		
Imobil împrejmuit/ neîmprejmuit	Imobil contestat/ necontestat	Alte observații
Împrejmuit		



REGISTRUL CADASTRAL AL IMOBILELOR

ANEXA Nr. 2

UAT Aroneanu
Zonă cooperativizată (Co)

Sector cadastral nr. 30

1. DESCRIEREA IMOBILULUI																
DATE TEREN											DATE CONSTRUCȚII					
Identificator teren	Adresă imobil	Număr cadastral	Nr. CF	Suprafața măsurată	Intravilan / extra.(I/E)	Nr. top.	Nr. tarla	Nr. parcelă	Categorie folosință	Suprafață parcelă	Identificator construcție	Cod grupă destinație	Suprafața construită	Nr. niveluri	Nr. CF	Constr. cu acte (DA/NU)
30096	Intravilan, Loc. Aroneanu, Str. ARON VODA, Nr.23, UAT. Aroneanu, Jud. Iași; (Tarla: 83, Parcela: 472)		64659	622	I		83	472	CC	622	1	CL	107	1	64659-C1	NU

2. PROPRIETATEA / POSESIA															
Titularul dreptului / posesiei			Proprietar=1 / Posesor=0	Data nașterii / CUI	Domiciliu / Sediul	Cota parte	Identificator entitate asociată	Cotă parte teren UI	Mod de dobândire	Act juridic			Obs. privitoare la proprietar		
Nume / Denumire	Inițiala tatălui	Prenume								Tip act	Nr. act / data	Emitent			
ALBU		SORIN	1	09.03.1967	Loc. Aroneanu, UAT. Aroneanu, Jud. Iași	1/1	30096		Convenție	act notarial	3453 / 21.08.1997	BNP-IASI			
ALBU		SINZIANA	1	22.06.1967	Loc. Aroneanu, UAT. Aroneanu, Jud. Iași								bun comun		

3. SARCINI / DEZMEMBRĂMINTE															
Titular			Data nașterii / CUI	Domiciliu / Sediul	Tipul sarcinii sau al dezmembrămintelor dreptului de proprietate	Cota parte	Identificator entitate asociată	Act juridic			Valoare ipotecă	Tip monedă			
Nume / Denumire	Inițiala tatălui	Prenume						Tip act	Nr. act / data	Emitent					
-	-	-	-	-	-	-	-	-	-	-	-	-	-		

4. NOTĂRI, PROCESE, INTERDICȚII															
Tipul notării						Tip act	Nr. act/ data	Emitent	Identificator entitate asociată						
-						-	-	-	-						

5. OBSERVAȚII															
Imobil împrejmuit/ neîmprejmuit				Imobil contestat/ necontestat				Alte observații							
Împrejmuit															



REGISTRUL CADASTRAL AL IMOBILELOR

ANEXA Nr. 2

UAT Aroneanu
Zonă cooperativizată (Co)

Sector cadastral nr.30

1. DESCRIEREA IMOBILULUI																
DATE TEREN											DATE CONSTRUCȚII					
Identificator teren	Adresă imobil	Număr cadastral	Nr. CF	Suprafața măsurată	Intravilan / extra.(I/E)	Nr. top.	Nr. tarla	Nr. parcelă	Categorie folosință	Suprafață parcelă	Identificator construcție	Cod grupă destinație	Suprafața construită	Nr. niveluri	Nr. CF	Constr. cu acte (DA/NU)
30097	Intravilan, Loc. Aroneanu, Str. Sf. Pantelimon, Nr.1, UAT. Aroneanu, Jud. Iași; (Tarla: 83, Parcela: 514)		64172	1625	I		83	514	CC	1625	1	CL	125	2	64172-C1	DA

2. PROPRIETATEA / POSESIA													
Titularul dreptului / posesiei			Proprietar=1 / Posesor=0	Data nașterii / CUI	Domiciliu / Sediu	Cota parte	Identificator entitate asociată	Cotă parte teren UI	Mod de dobândire	Act juridic			Obs. privitoare la proprietar
Nume / Denumire	Inițiala tatălui	Prenume								Tip act	Nr. act / data	Emitent	
AMAZILITEI		MIHAI CORNELIU	1	02.11.1978	Loc. Rediu Aldei, UAT. Aroneanu, Jud. Iași	1/1	30097, C1		Convenție	act notarial	819 / 13.04.2017	Dublea Andreea	
AMAZILITEI		OANA EUGENIA	1	08.01.1980	Loc. Rediu Aldei, UAT. Aroneanu, Jud. Iași								

3. SARCINI / DEZMEMBRĂMINTE												
Titular			Data nașterii / CUI	Domiciliu / Sediu	Tipul sarcinii sau al dezmembrămintelor dreptului de proprietate	Cota parte	Identificator entitate asociată	Act juridic			Valoare ipotecă	Tip monedă
Nume / Denumire	Inițiala tatălui	Prenume						Tip act	Nr. act / data	Emitent		
UNICREDIT BANK SA			361536	Loc. Rediu Aldei, UAT. Aroneanu, Jud. Iași	Ipotecă		30097, C1	act notarial	819 / 13.04.2017	Dublea Andreea	279709	RON

4. NOTĂRI, PROCESE, INTERDICȚII				
Tipul notării	Tip act	Nr. act / data	Emitent	Identificator entitate asociată
Se noteaza actualizarea informatiilor cadastrale: - scoaterea din circuitul agricol a suprafetei de 1624 mp	act administrativ	12182 / 22.12.2016	Primaria Aroneanu	30097
se noteaza interdictia de instrainare - UNICREDIT BANK SA	act notarial	819 / 13.04.2017	Dublea Andreea	30097, C1

5. OBSERVAȚII		
Imobil împrumuit/ neîmprumuit	Imobil contestat/ necontestat	Alte observații
Împrumuit		



REGISTRUL CADASTRAL AL IMOBILELOR

ANEXA Nr. 2

UAT Aroneanu
Zonă cooperativizată (Co)

Sector cadastral nr. 30

1. DESCRIEREA IMOBILULUI																
DATE TEREN											DATE CONSTRUCȚII					
Identificator teren	Adresă imobil	Număr cadastral	Nr. CF	Suprafața măsurată	Intravilan / extra. (I/E)	Nr. top.	Nr. tarla	Nr. parcelă	Categorie folosință	Suprafață parcelă	Identificator construcție	Cod grupă destinație	Suprafața construită	Nr. niveluri	Nr. CF	Constr. cu acte (DA/NU)
30098	Intravilan, Loc. Aroneanu, Str. Aron Voda, Nr.21, UAT. Aroneanu, Jud. Iași; (Tarla: 83, Parcela: 469, 470, 472)		64483	669	I		83	469, 470, 472	CC	669	1	CL	132	1	64483-C1	DA
											2	CA	11	1	64483-C2	DA

2. PROPRIETATEA / POSESIA													
Titularul dreptului / posesiei			Proprietar=1 / Posesor=0	Data nașterii / CUI	Domiciliu / Sediul	Cota parte	Identificator entitate asociată	Cotă parte teren UI	Mod de dobândire	Act juridic			Obs. privitoare la proprietar
Nume / Denumire	Inițiala tatălui	Prenume								Tip act	Nr. act / data	Emitent	
DRANGA		DANIEL	1	16.08.1960	Loc. Rediu Aldei, UAT. Aroneanu, Jud. Iași	1/1	30098, C1, C2		Convenție	act notarial	302 / 13.02.2019	Anton Gabriela	
DRANGA		NICOLETA	1	24.04.1963	Loc. Rediu Aldei, UAT. Aroneanu, Jud. Iași								bun comun

3. SARCINI / DEZMEMBRĂMINTE													
Titular			Data nașterii / CUI	Domiciliu / Sediul	Tipul sarcinii sau al dezmembrămintelor dreptului de proprietate	Cota parte	Identificator entitate asociată	Act juridic			Valoare ipotecă	Tip monedă	
Nume / Denumire	Inițiala tatălui	Prenume						Tip act	Nr. act / data	Emitent			
DRANGA		MARIA	20.09.1941	Loc. Rediu Aldei, UAT. Aroneanu, Jud. Iași	Uzufruct viager	1/1	30098, C1, C2	act notarial	302 / 13.02.2019	Anton Gabriela			
DRANGA		MARIA	20.09.1941	Loc. Rediu Aldei, UAT. Aroneanu, Jud. Iași	Ipotecă legală		30098, C1, C2	act notarial	302 / 13.02.2019	Anton Gabriela			

4. NOTĂRI, PROCESE, INTERDICȚII				
Tipul notării	Tip act	Nr. act / data	Emitent	Identificator entitate asociată
-	-	-	-	-

5. OBSERVAȚII		
Imobil împrejmuit / neîmprejmuit	Imobil contestat / necontestat	Alte observații
Împrejmuit		



REGISTRUL CADASTRAL AL IMOBILELOR

ANEXA Nr. 2

UAT Aroneanu
Zonă cooperativizată (Co)

Sector cadastral nr. 30

1. DESCRIEREA IMOBILULUI																
DATE TEREN											DATE CONSTRUCȚII					
Identificator teren	Adresă imobil	Număr cadastral	Nr. CF	Suprafața măsurată	Intravilan / extra.(I/E)	Nr. top.	Nr. tarla	Nr. parcelă	Categorie folosință	Suprafață parcelă	Identificator construcție	Cod grupă destinație	Suprafața construită	Nr. niveluri	Nr. CF	Constr. cu acte (DA/NU)
30099	Intravilan, Loc. Aroneanu, UAT. Aroneanu, Jud. Iași; (Tarla: 83, Parcela: 514)		64171	545	I		83	514	A	545						

2. PROPRIETATEA / POSESIA													
Titularul dreptului / posesiei			Proprietar=1 / Posesor=0	Data nașterii / CUI	Domiciliu / Sediu	Cota parte	Identificator entitate asociată	Cotă parte teren UI	Mod de dobândire	Act juridic			Obs. privitoare la proprietar
Nume / Denumire	Inițiala tatălui	Prenume								Tip act	Nr. act / data	Emitent	
IONEL		ILEANA	1	12.03.1953	Jud: Neidentifica	1/2	30099		Convenție	act notarial	contract de vanzare aut sub nr 1249 / 27.10.2015	BNP Livadaru Ina Elena	bun propriu
IONEL		ILEANA	1	12.03.1953	Jud: Neidentifica	2/16	30099		Succesiune	act notarial	184 / 27.05.2024	Mihalache Roxana-Ana-Maria	bun propriu
IONEL		SORIN	1	06.05.1977	Romania, Jud. IASI, Loc. Iasi, Str. LACULUI, Nr. Postal 11, Bl. 641, Sc. A, Et. 3, Ap. 12	3/16	30099		Succesiune	act notarial	184 / 27.05.2024	Mihalache Roxana-Ana-Maria	bun propriu
IONEL		MARIUS CONSTANTIN	1	10.03.1985	Loc. Neidentificata, UAT. Aroneanu, Jud. Iași	3/16	30099		Succesiune	act notarial	184 / 27.05.2024	Mihalache Roxana-Ana-Maria	bun propriu

3. SARCINI / DEZMEMBRĂMINTE												
Titular			Data nașterii / CUI	Domiciliu / Sediu	Tipul sarcinii sau al dezmembrămintelor dreptului de proprietate	Cota parte	Identificator entitate asociată	Act juridic			Valoare ipotecă	Tip monedă
Nume / Denumire	Inițiala tatălui	Prenume						Tip act	Nr. act / data	Emitent		
-	-	-	-	-	-	-	-	-	-	-	-	-

4. NOTĂRI, PROCESE, INTERDICȚII				
Tipul notării	Tip act	Nr. act / data	Emitent	Identificator entitate asociată
-	-	-	-	-

5. OBSERVAȚII		
Imobil împrejmuit / neîmprejmuit	Imobil contestat / necontestat	Alte observații
Împrejmuit		



REGISTRUL CADASTRAL AL IMOBILELOR

ANEXA Nr. 2

UAT Aroneanu
Zonă cooperativizată (Co)

Sector cadastral nr.30

1. DESCRIEREA IMOBILULUI																
DATE TEREN											DATE CONSTRUCȚII					
Identificator teren	Adresă imobil	Număr cadastral	Nr. CF	Suprafața măsurată	Intravilan / extra.(I/E)	Nr. top.	Nr. tarla	Nr. parcelă	Categorie folosință	Suprafață parcelă	Identificator construcție	Cod grupă destinație	Suprafața construită	Nr. niveluri	Nr. CF	Constr. cu acte (DA/NU)
30100	Intravilan, Loc. Aroneanu, Str. Sf. Pantelimon, UAT. Aroneanu, Jud. Iași; (Tarla: 83, Parcela: 504)		67940	2085	I		83	504	DR	2085						

2. PROPRIETATEA / POSESIA													
Titularul dreptului / posesiei			Proprietar=1 / Posesor=0	Data nașterii / CUI	Domiciliu / Sediul	Cota parte	Identificator entitate asociată	Cotă parte teren UI	Mod de dobândire	Act juridic			Obs. privitoare la proprietar
Nume / Denumire	Inițiala tatălui	Prenume								Tip act	Nr. act / data	Emitent	
COMUNA ARONEANU			1	4540038	Loc. Aroneanu, Str. Aron-Voda, Nr.47, UAT. Aroneanu, Jud. Iași	1/1	30100		Lege	act administrativ	HCL NR 47 / 30.09.2004	CL Aroneanu	-DOMENIUL PUBLIC

3. SARCINI / DEZMEMBRĂMINTE													
Titular			Data nașterii / CUI	Domiciliu / Sediul	Tipul sarcinii sau al dezmembrămintelor dreptului de proprietate	Cota parte	Identificator entitate asociată	Act juridic			Valoare ipotecă	Tip monedă	
Nume / Denumire	Inițiala tatălui	Prenume						Tip act	Nr. act / data	Emitent			
-	-	-	-	-	-	-	-	-	-	-	-	-	-

4. NOTĂRI, PROCESE, INTERDICȚII				
Tipul notării	Tip act	Nr. act / data	Emitent	Identificator entitate asociată
-	-	-	-	-

5. OBSERVAȚII		
Imobil împrejmuit/ neîmprejmuit	Imobil contestat/ necontestat	Alte observații
Împrejmuit		



REGISTRUL CADASTRAL AL IMOBILELOR

ANEXA Nr. 2

UAT Aroneanu
Zonă cooperativizată (Co)

Sector cadastral nr. 30

1. DESCRIEREA IMOBILULUI																
DATE TEREN											DATE CONSTRUCȚII					
Identificator teren	Adresă imobil	Număr cadastral	Nr. CF	Suprafața măsurată	Intravilan / extra.(I/E)	Nr. top.	Nr. tarla	Nr. parcelă	Categorie folosință	Suprafață parcelă	Identificator construcție	Cod grupă destinație	Suprafața construită	Nr. niveluri	Nr. CF	Constr. cu acte (DA/NU)
30101	Intravilan, Loc. Aroneanu, UAT. Aroneanu, Jud. Iași; (Tarla: 83, Parcela: 515; Tarla: 83, Parcela: 514)		64170	545	I		83	515	CC	106						
					I		83	514	A	439						

2. PROPRIETATEA / POSESIA													
Titularul dreptului / posesiei			Proprietar=1 / Posesor=0	Data nașterii / CUI	Domiciliu / Sediul	Cota parte	Identificator entitate asociată	Cotă parte teren UI	Mod de dobândire	Act juridic			Obs. privitoare la proprietar
Nume / Denumire	Inițiala tatălui	Prenume								Tip act	Nr. act / data	Emitent	
IONEL		MARIUS CONSTANTIN	1	10.03.1985	Loc. Aroneanu, UAT. Aroneanu, Jud. Iași	1/1	30101		Convenție	act notarial	44 / 11.10.2013	NP Dublea Andreea	bun propriu

3. SARCINI / DEZMEMBRĂMINTE												
Titular			Data nașterii / CUI	Domiciliu / Sediul	Tipul sarcinii sau al dezmembrămintelor dreptului de proprietate	Cota parte	Identificator entitate asociată	Act juridic			Valoare ipotecă	Tip monedă
Nume / Denumire	Inițiala tatălui	Prenume						Tip act	Nr. act / data	Emitent		
-	-	-	-	-	-	-	-	-	-	-	-	-

4. NOTĂRI, PROCESE, INTERDICȚII				
Tipul notării	Tip act	Nr. act/ data	Emitent	Identificator entitate asociată
-	-	-	-	-

5. OBSERVAȚII		
Imobil împrejmuit/ neîmprejmuit	Imobil contestat/ necontestat	Alte observații
Împrejmuit		



REGISTRUL CADASTRAL AL IMOBILELOR

ANEXA Nr. 2

UAT Aroneanu
Zonă cooperativizată (Co)

Sector cadastral nr. 30

1. DESCRIEREA IMOBILULUI																
DATE TEREN											DATE CONSTRUCȚII					
Identificator teren	Adresă imobil	Număr cadastral	Nr. CF	Suprafața măsurată	Intravilan / extra.(I/E)	Nr. top.	Nr. tarla	Nr. parcelă	Categorie folosință	Suprafață parcelă	Identificator construcție	Cod grupă destinație	Suprafața construită	Nr. niveluri	Nr. CF	Constr. cu acte (DA/NU)
30102	Intravilan, Loc. Aroneanu, UAT. Aroneanu, Jud. Iași; (Tarla: 83, Parcela: 469.470,472)		64482	101	I		83	469.470,472	CC	101						

2. PROPRIETATEA / POSESIA													
Titularul dreptului / posesiei			Proprietar=1 / Posesor=0	Data nașterii / CUI	Domiciliu / Sediu	Cota parte	Identificator entitate asociată	Cotă parte teren UI	Mod de dobândire	Act juridic			Obs. privitoare la proprietar
Nume / Denumire	Inițiala tatălui	Prenume								Tip act	Nr. act / data	Emitent	
ALBU		SORIN	1	09.03.1967	Loc. Aroneanu, UAT. Aroneanu, Jud. Iași	1/1	30102		Convenție	act notarial	1981 / 10.03.2015	NP COSTIN RAZVAN	
ALBU		SINZIANA	1	22.06.1967	Loc. Aroneanu, UAT. Aroneanu, Jud. Iași								bun comun

3. SARCINI / DEZMEMBRĂMINTE												
Titular			Data nașterii / CUI	Domiciliu / Sediu	Tipul sarcinii sau al dezmembrămintelor dreptului de proprietate	Cota parte	Identificator entitate asociată	Act juridic			Valoare ipotecă	Tip monedă
Nume / Denumire	Inițiala tatălui	Prenume						Tip act	Nr. act / data	Emitent		
-	-	-	-	-	-	-	-	-	-	-	-	-

4. NOTĂRI, PROCESE, INTERDICȚII				
Tipul notării	Tip act	Nr. act/ data	Emitent	Identificator entitate asociată
-	-	-	-	-

5. OBSERVAȚII		
Imobil împrejmuit/ neîmprejmuit	Imobil contestat/ necontestat	Alte observații
Împrejmuit		



REGISTRUL CADASTRAL AL IMOBILELOR

ANEXA Nr. 2

UAT Aroneanu
Zonă cooperativizată (Co)

Sector cadastral nr.30


1. DESCRIEREA IMOBILULUI																
DATE TEREN											DATE CONSTRUCȚII					
Identificator teren	Adresă imobil	Număr cadastral	Nr. CF	Suprafața măsurată	Intravilan / extra.(I/E)	Nr. top.	Nr. tarla	Nr. parcelă	Categorie folosință	Suprafață parcelă	Identificator construcție	Cod grupă destinație	Suprafața construită	Nr. niveluri	Nr. CF	Constr. cu acte (DA/NU)
30103	Intravilan, Loc. Aroneanu, Str. SF. PANTELIMON, Nr.6, UAT. Aroneanu, Jud. Iasi; (Tarla: 83, Parcela: 515; Tarla: 83, Parcela: 514)		64169	600	I		83	515	CC	431	1	CL	118	1	64169-C1	DA
					I		83	514	A	169						

2. PROPRIETATEA / POSESIA													
Titularul dreptului / posesiei			Proprietar=1 / Posesor=0	Data nașterii / CUI	Domiciliu / Sediul	Cota parte	Identificator entitate asociată	Cotă parte teren UI	Mod de dobândire	Act juridic			Obs. privitoare la proprietar
Nume / Denumire	Inițiala tatălui	Prenume								Tip act	Nr. act / data	Emitent	
IONEL		ILEANA	1	12.03.1953	Loc. Neidentificata, UAT. Aroneanu, Jud. Iași	2/8	30103, C1		Succesiune	act notarial	Certificat de mostenitor nr. 184 / 27.05.2024	Mihalache Roxana-Ana-Maria	
IONEL		SORIN	1	06.05.1977	Loc. Neidentificata, UAT. Aroneanu, Jud. Iași	3/8	30103, C1		Succesiune	act notarial	Certificat de mostenitor nr. 184 / 27.05.2024	Mihalache Roxana-Ana-Maria	
IONEL		MARIUS CONSTANTIN	1	10.03.1985	Romania, Jud. IASI, Loc. Iasi, Str. LACULUI, Nr. Postal 11, Bl. 641, Sc. A, Et. 3, Ap. 12	3/8	30103, C1		Succesiune	act notarial	Certificat de mostenitor nr. 184 / 27.05.2024	Mihalache Roxana-Ana-Maria	

3. SARCINI / DEZMEMBRĂMINTE												
Titular			Data nașterii / CUI	Domiciliu / Sediul	Tipul sarcinii sau al dezmembrămintelor dreptului de proprietate	Cota parte	Identificator entitate asociată	Act juridic			Valoare ipotecă	Tip monedă
Nume / Denumire	Inițiala tatălui	Prenume						Tip act	Nr. act / data	Emitent		
-	-	-	-	-	-	-	-	-	-	-	-	-

4. NOTĂRI, PROCESE, INTERDICȚII			
Tipul notării	Tip act	Nr. act / data	Identificator entitate asociată
-	-	-	-

5. OBSERVAȚII	
Imobil împrejmuit / neîmprejmuit	Imobil contestat / necontestat
Împrejmuit	



REGISTRUL CADASTRAL AL IMOBILELOR

ANEXA Nr. 2

UAT Aroneanu
Zonă cooperativizată (Co)

Sector cadastral nr. 30

1. DESCRIEREA IMOBILULUI																
DATE TEREN											DATE CONSTRUCȚII					
Identificator teren	Adresă imobil	Număr cadastral	Nr. CF	Suprafața măsurată	Intravilan / extra. (I/E)	Nr. top.	Nr. tarla	Nr. parcelă	Categorie folosință	Suprafață parcelă	Identificator construcție	Cod grupă destinație	Suprafața construită	Nr. niveluri	Nr. CF	Constr. cu acte (DA/NU)
30104	Intravilan, Loc. Aroneanu, Str. Alexandru Lapusneanu intravilan conf. PUG; (Tarla: 83, Parcela: 579,679,1893)		67504	1460	I		83	579,679,1893	DR	1460						

2. PROPRIETATEA / POSESIA													
Titularul dreptului / posesiei			Proprietar=1 / Posesor=0	Data nașterii / CUI	Domiciliu / Sediul	Cota parte	Identificator entitate asociată	Cotă parte teren UI	Mod de dobândire	Act juridic			Obs. privitoare la proprietar
Nume / Denumire	Inițiala tatălui	Prenume								Tip act	Nr. act / data	Emitent	
COMUNA ARONEANU			1	4540038	Loc. Aroneanu, UAT. Aroneanu, Jud. Iași	1/1	30104		Lege	act administrativ	HCL 47 / 30.09.2004	CL Aroneanu	domeniul public

3. SARCINI / DEZMEMBRĂMINTE													
Titular			Data nașterii / CUI	Domiciliu / Sediul	Tipul sarcinii sau al dezmembrămintelor dreptului de proprietate	Cota parte	Identificator entitate asociată	Act juridic			Valoare ipotecă	Tip monedă	
Nume / Denumire	Inițiala tatălui	Prenume						Tip act	Nr. act / data	Emitent			
-	-	-	-	-	-	-	-	-	-	-	-	-	-

4. NOTĂRI, PROCESE, INTERDICȚII				
Tipul notării	Tip act	Nr. act / data	Emitent	Identificator entitate asociată
-	-	-	-	-

5. OBSERVAȚII		
Imobil împrejmuit / neîmprejmuit	Imobil contestat / necontestat	Alte observații
Neîmprejmuit		DIFERENȚA DE SUPRAFATA SE AFLA LA ID-UL 30138.



REGISTRUL CADASTRAL AL IMOBILELOR

ANEXA Nr. 2

UAT Aroneanu
Zonă cooperativizată (Co)

Sector cadastral nr.30

1. DESCRIEREA IMOBILULUI																
DATE TEREN										DATE CONSTRUCȚII						
Identificator teren	Adresă imobil	Număr cadastral	Nr. CF	Suprafața măsurată	Intravilan / extra. (I/E)	Nr. top.	Nr. tarla	Nr. parcelă	Categorie folosință	Suprafață parcelă	Identificator construcție	Cod grupă destinație	Suprafața construită	Nr. niveluri	Nr. CF	Constr. cu acte (DA/NU)
30105	Intravilan, Loc. Aroneanu, Str. SF. NICOLAE, Nr.14, UAT. Aroneanu, Jud. Iași; (Tarla: 83, Parcela: 1 (575/1), 2(575/2), 575/1; Tarla: 83, Parcela: 3 (574/1), 4(576), 574/1. 576)		65981	995	I		83	1(575/1), 2(575/2), 575/1	CC	201	1	CL	51	1	65981-C1	DA
					I		83	3(574/1), 4(576), 574/1. 576	A	794						

2. PROPRIETATEA / POSESIA

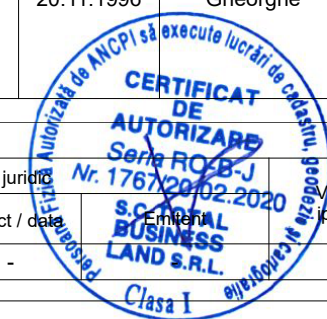
Titularul dreptului / posesiei			Proprietar=1 / Posesor=0	Data nașterii / CUI	Domiciliu / Sediul	Cota parte	Identificator entitate asociată	Cotă parte teren UI	Mod de dobândire	Act juridic			Obs. privitoare la proprietar
Nume / Denumire	Inițiala tatălui	Prenume								Tip act	Nr. act / data	Emitent	
SOLOMON		MONICA	1	30.03.1944	Loc. Dorobant, UAT. Aroneanu, Jud. Iași	4/8	C1		Convenție	act notarial	3153 / 20.11.1996	NP Zaharia Gheorghe	bun propriu
SOLOMON		MONICA	1	30.03.1944	Loc. Dorobant, UAT. Aroneanu, Jud. Iași	1/8	C1		Succesiune	act notarial	3153 / 20.11.1996	NP Zaharia Gheorghe	bun propriu
SOLOMON		IOAN	1	21.02.1970	Loc. Dorobant, UAT. Aroneanu, Jud. Iași	1/8	C1		Succesiune	act notarial	3153 / 20.11.1996	NP Zaharia Gheorghe	bun propriu
SOLOMON		GHEORGHE	1	15.01.1967	Loc. Dorobant, UAT. Aroneanu, Jud. Iași	1/8	C1		Succesiune	act notarial	3153 / 20.11.1996	NP Zaharia Gheorghe	bun propriu
SOLOMON		CONSTANTIN-FLORIN	1	22.09.1973	Loc. Dorobant, UAT. Aroneanu, Jud. Iași	1/8	C1		Succesiune	act notarial	3153 / 20.11.1996	NP Zaharia Gheorghe	bun propriu
SOLOMON		GHEORGHE	1	15.01.1967	Loc. Dorobant, UAT. Aroneanu, Jud. Iași	1/1	30105		Convenție	act notarial	3153 / 20.11.1996	NP Zaharia Gheorghe	indiviziune
SOLOMON		IOAN	1	21.02.1970	Loc. Dorobant, UAT. Aroneanu, Jud. Iași								
SOLOMON		CONSTANTIN-FLORIN	1	22.09.1973	Loc. Dorobant, UAT. Aroneanu, Jud. Iași								
SOLOMON		MONICA	1	30.03.1944	Loc. Dorobant, UAT. Aroneanu, Jud. Iași								

3. SARCINI / DEZMEMBRĂMINTE

Titular			Data nașterii / CUI	Domiciliu / Sediul	Tipul sarcinii sau al dezmembrămintelor dreptului de proprietate	Cota parte	Identificator entitate asociată	Act juridic			Valoare ipotecă	Tip monedă
Nume / Denumire	Inițiala tatălui	Prenume						Tip act	Nr. act / data	Emitent		
-	-	-	-	-	-	-	-	-	-	-	-	-

4. NOTĂRI, PROCESE, INTERDICȚII

Tipul notării	Tip act	Nr. act / data	Emitent	Identificator entitate asociată
-	-	-	-	-



5. OBSERVAȚII

Imobil împrejmuit/ neîmprejmuit	Imobil contestat/ necontestat	Alte observații
Împrejmuit		



REGISTRUL CADASTRAL AL IMOBILELOR

ANEXA Nr. 2

UAT Aroneanu
Zonă cooperativizată (Co)

Sector cadastral nr. 30

1. DESCRIEREA IMOBILULUI																
DATE TEREN											DATE CONSTRUCȚII					
Identificator teren	Adresă imobil	Număr cadastral	Nr. CF	Suprafața măsurată	Intravilan / extra.(I/E)	Nr. top.	Nr. tarla	Nr. parcelă	Categorie folosință	Suprafață parcelă	Identificator construcție	Cod grupă destinație	Suprafața construită	Nr. niveluri	Nr. CF	Constr. cu acte (DA/NU)
30106	Intravilan, Loc. Aroneanu, Str. SF. NICOLAE, Nr.13, UAT. Aroneanu, Jud. Iași; (Tarla: 83, Parcela: 538; Tarla: 83, Parcela: 537/1; Tarla: 83, Parcela: 537; Tarla: 83, Parcela: 536)		64923	1500	I		83	538	CC	537	1	CL	55	1	64923-C1	DA
					I		83	537/1	A	424	2	CA	38	1	64923-C2	DA
					I		83	537	V	310	3	CA	55	1	64923-C3	NU
					I		83	536	A	229						

2. PROPRIETATEA / POSESIA													
Titularul dreptului / posesiei			Proprietar=1 / Posesor=0	Data nașterii / CUI	Domiciliu / Sediu	Cota parte	Identificator entitate asociată	Cotă parte teren UI	Mod de dobândire	Act juridic			Obs. privitoare la proprietar
Nume / Denumire	Inițiala tatălui	Prenume								Tip act	Nr. act / data	Emitent	
PLESCAN		GHEORGHE	1	07.09.1931	Loc. Aroneanu, UAT. Aroneanu, Jud. Iași	1/1	30106		Lege	act administrativ	5694 / 23.12.2002	C.J.P.S.D.D.P.A.T.	
PLESCAN		GHEORGHE	1	07.09.1931	Loc. Aroneanu, UAT. Aroneanu, Jud. Iași	1/1	C1, C2		Construire	act administrativ	5694 / 23.12.2002	C.J.P.S.D.D.P.A.T.	bun comun
PLESCAN		ZANA	1	02.01.1934	Loc. Aroneanu, UAT. Aroneanu, Jud. Iași								

3. SARCINI / DEZMEMBRĂMINTE												
Titular			Data nașterii / CUI	Domiciliu / Sediu	Tipul sarcinii sau al dezmembrămintelor dreptului de proprietate	Cota parte	Identificator entitate asociată	Act juridic			Valoare ipotecă	Tip monedă
Nume / Denumire	Inițiala tatălui	Prenume						Tip act	Nr. act / data	Emitent		
-	-	-	-	-	-	-	-	-	-	-	-	-

4. NOTĂRI, PROCESE, INTERDICȚII				
Tipul notării	Tip act	Nr. act/ data	Emitent	Identificator entitate asociată
-	-	-	-	-

5. OBSERVAȚII		
Imobil împrejmuit/ neîmprejmuit	Imobil contestat/ necontestat	Alte observații
Împrejmuit		



REGISTRUL CADASTRAL AL IMOBILELOR

ANEXA Nr. 2

UAT Aroneanu
Zonă cooperativizată (Co)

Sector cadastral nr.30

1. DESCRIEREA IMOBILULUI																
DATE TEREN											DATE CONSTRUCȚII					
Identificator teren	Adresă imobil	Număr cadastral	Nr. CF	Suprafața măsurată	Intravilan / extra.(I/E)	Nr. top.	Nr. tarla	Nr. parcelă	Categorie folosință	Suprafață parcelă	Identificator construcție	Cod grupă destinație	Suprafața construită	Nr. niveluri	Nr. CF	Constr. cu acte (DA/NU)
30107	Intravilan, Loc. Aroneanu, Str. Alexandru Lapusneanu, Nr.21, UAT. Aroneanu, Jud. Iași; (Tarla: -, Parcela: -)	1358	61872	8684	I				CC	2736	1	CAS	209	1	61872-C1	NU
					I				A	1685	2	CAS	353	1	61872-C2	NU
					I				PD	4263	3	CA	28	1	61872-C3	NU

2. PROPRIETATEA / POSESIA													
Titularul dreptului / posesiei			Proprietar=1 / Posesor=0	Data nașterii / CUI	Domiciliu / Sediul	Cota parte	Identificator entitate asociată	Cotă parte teren UI	Mod de dobândire	Act juridic			Obs. privitoare la proprietar
Nume / Denumire	Inițiala tatălui	Prenume								Tip act	Nr. act / data	Emitent	
PAROHIA ARONEANU			1	14104400	Loc. Rediu Aldei, UAT. Aroneanu, Jud. Iași	1/1	30107		Convenție	act administrativ	5634 / 04.10.2002	C.J.S.D.P.T. Iasi	

3. SARCINI / DEZMEMBRĂMINTE												
Titular			Data nașterii / CUI	Domiciliu / Sediul	Tipul sarcinii sau al dezmembrămintelor dreptului de proprietate	Cota parte	Identificator entitate asociată	Act juridic			Valoare ipotecă	Tip monedă
Nume / Denumire	Inițiala tatălui	Prenume						Tip act	Nr. act / data	Emitent		
-	-	-	-	-	-	-	-	-	-	-	-	-

4. NOTĂRI, PROCESE, INTERDICȚII				
Tipul notării	Tip act	Nr. act / data	Emitent	Identificator entitate asociată
-	-	-	-	-

5. OBSERVAȚII		
Imobil împrejmuit/ neîmprejmuit	Imobil contestat/ necontestat	Alte observații
Împrejmuit		



REGISTRUL CADASTRAL AL IMOBILELOR

ANEXA Nr. 2

UAT Aroneanu
Zonă cooperativizată (Co)

Sector cadastral nr.30

1. DESCRIEREA IMOBILULUI																
DATE TEREN											DATE CONSTRUCȚII					
Identificator teren	Adresă imobil	Număr cadastral	Nr. CF	Suprafața măsurată	Intravilan / extra.(I/E)	Nr. top.	Nr. tarla	Nr. parcelă	Categorie folosință	Suprafață parcelă	Identificator construcție	Cod grupă destinație	Suprafața construită	Nr. niveluri	Nr. CF	Constr. cu acte (DA/NU)
30108	Intravilan, Loc. Aroneanu, Str. SF. NICOLAE, Nr.17, UAT. Aroneanu, Jud. Iași; (Tarla: 83, Parcela: 546; Tarla: 83, Parcela: 545)			944	I		83	546	CC	755						
					I		83	545	A	189						

2. PROPRIETATEA / POSESIA													
Titularul dreptului / posesiei			Proprietar=1 / Posesor=0	Data nașterii / CUI	Domiciliu / Sediul	Cota parte	Identificator entitate asociată	Cotă parte teren UI	Mod de dobândire	Act juridic			Obs. privitoare la proprietar
Nume / Denumire	Inițiala tatălui	Prenume								Tip act	Nr. act / data	Emitent	
COCEA	GH	PROFIRA	1		Loc. Aroneanu, UAT. Aroneanu, Jud. Iași	1/1	30108		Reconstituire	act administrativ	4291 / 24.03.1993	CJPSDPAT IASI	Lipsa CNP
HONCU	GH	MARIA	1		Loc. Aroneanu, UAT. Aroneanu, Jud. Iași								Lipsa CNP
ANUSCA	GH	GHEORGHE	1		Loc. Aroneanu, UAT. Aroneanu, Jud. Iași								Lipsa CNP
MARIN	GH	ECATERINA	1		Loc. Aroneanu, UAT. Aroneanu, Jud. Iași								Lipsa CNP

3. SARCINI / DEZMEMBRĂMINTE												
Titular			Data nașterii / CUI	Domiciliu / Sediul	Tipul sarcinii sau al dezmembrămintelor dreptului de proprietate	Cota parte	Identificator entitate asociată	Act juridic			Valoare ipotecă	Tip monedă
Nume / Denumire	Inițiala tatălui	Prenume						Tip act	Nr. act / data	Emitent		
-	-	-	-	-	-	-	-	-	-	-	-	-

4. NOTĂRI, PROCESE, INTERDICȚII				
Tipul notării	Tip act	Nr. act/ data	Emitent	Identificator entitate asociată
-	-	-	-	-

5. OBSERVAȚII		
Imobil împrejmuit/ neîmprejmuit	Imobil contestat/ necontestat	Alte observații
Împrejmuit		



REGISTRUL CADASTRAL AL IMOBILELOR

ANEXA Nr. 2

UAT Aroneanu
Zonă cooperativizată (Co)

Sector cadastral nr. 30

1. DESCRIEREA IMOBILULUI																
DATE TEREN											DATE CONSTRUCȚII					
Identificator teren	Adresă imobil	Număr cadastral	Nr. CF	Suprafața măsurată	Intravilan / extra.(I/E)	Nr. top.	Nr. tarla	Nr. parcelă	Categorie folosință	Suprafață parcelă	Identificator construcție	Cod grupă destinație	Suprafața construită	Nr. niveluri	Nr. CF	Constr. cu acte (DA/NU)
30109	Intravilan, Loc. Aroneanu, Str. SF. NICOLAE, Nr.12, UAT. Aroneanu, Jud. Iași; (Tarla: -, Parcela: 1 (573/3); Tarla: -, Parcela: 2 (574/3))	646	62327	783	I			1(573/3)	CC	450	2	CL	130	2	62327-C2	NU
					I			2(574/3)	A	333						

2. PROPRIETATEA / POSESIA													
Titularul dreptului / posesiei			Proprietar=1 / Posesor=0	Data nașterii / CUI	Domiciliu / Sediul	Cota parte	Identificator entitate asociată	Cotă parte teren UI	Mod de dobândire	Act juridic			Obs. privitoare la proprietar
Nume / Denumire	Inițiala tatălui	Prenume								Tip act	Nr. act / data	Emitent	
MUNTEANU		PAUL SORIN	1	08.10.1993	Loc. Dorobant, UAT. Aroneanu, Jud. Iași	1/1	30109		Convenție	act notarial	1906 / 13.06.2016	NP CLAUDIA AVASILOAE	bun propriu

3. SARCINI / DEZMEMBRĂMINTE												
Titular			Data nașterii / CUI	Domiciliu / Sediul	Tipul sarcinii sau al dezmembrămintelor dreptului de proprietate	Cota parte	Identificator entitate asociată	Act juridic			Valoare ipotecă	Tip monedă
Nume / Denumire	Inițiala tatălui	Prenume						Tip act	Nr. act / data	Emitent		
-	-	-	-	-	-	-	-	-	-	-	-	-

4. NOTĂRI, PROCESE, INTERDICȚII				
Tipul notării	Tip act	Nr. act/ data	Emitent	Identificator entitate asociată
se noteaza interdicția de instrainare pentru o perioada de 15 ani, incepand cu data de 13.06.2016 - MUNTEANU MIHAI, MUNTEANU MIHAELA, GRADINARIU VASILICA	act notarial	1906 / 13.06.2016	NP CLAUDIA AVASILOAE	30109

5. OBSERVAȚII		
Imobil împrejmuit/ neîmprejmuit	Imobil contestat/ necontestat	Alte observații
Împrejmuit		449,85 mp; 196,15 mp



REGISTRUL CADASTRAL AL IMOBILELOR

ANEXA Nr. 2

UAT Aroneanu
Zonă cooperativizată (Co)

Sector cadastral nr. 30

1. DESCRIEREA IMOBILULUI																
DATE TEREN											DATE CONSTRUCȚII					
Identificator teren	Adresă imobil	Număr cadastral	Nr. CF	Suprafața măsurată	Intravilan / extra.(I/E)	Nr. top.	Nr. tarla	Nr. parcelă	Categorie folosință	Suprafață parcelă	Identificator construcție	Cod grupă destinație	Suprafața construită	Nr. niveluri	Nr. CF	Constr. cu acte (DA/NU)
30110	Intravilan, Loc. Aroneanu, UAT. Aroneanu, Jud. Iași; (Tarla: 83, Parcela: 516/5)		66379	120	I		83	516/5	A	120						

2. PROPRIETATEA / POSESIA													
Titularul dreptului / posesiei			Proprietar=1 / Posesor=0	Data nașterii / CUI	Domiciliu / Sediu	Cota parte	Identificator entitate asociată	Cotă parte teren UI	Mod de dobândire	Act juridic			Obs. privitoare la proprietar
Nume / Denumire	Inițiala tatălui	Prenume								Tip act	Nr. act / data	Emitent	
IFRIM		DORU-IULIAN	1	29.10.1973	Loc. Aroneanu, UAT. Aroneanu, Jud. Iași	3/9	30110		Convenție	act notarial	839 / 15.11.2019	Solcanu Ioana Madalina	
IFRIM		MIHAELA MONA	1	20.03.1976	Loc. Aroneanu, UAT. Aroneanu, Jud. Iași								bun comun
IFRIM		DORU-IULIAN	1	29.10.1973	Loc. Aroneanu, UAT. Aroneanu, Jud. Iași	6/9	30110		Convenție	act notarial	396 / 14.07.2020	Solcanu Ioana Madalina	
IFRIM		MIHAELA MONA	1	20.03.1976	Loc. Aroneanu, UAT. Aroneanu, Jud. Iași								bun comun

3. SARCINI / DEZMEMBRĂMINTE												
Titular			Data nașterii / CUI	Domiciliu / Sediu	Tipul sarcinii sau al dezmembrămintelor dreptului de proprietate	Cota parte	Identificator entitate asociată	Act juridic			Valoare ipotecă	Tip monedă
Nume / Denumire	Inițiala tatălui	Prenume						Tip act	Nr. act / data	Emitent		
-	-	-	-	-	-	-	-	-	-	-	-	-

4. NOTĂRI, PROCESE, INTERDICȚII				
Tipul notării	Tip act	Nr. act / data	Emitent	Identificator entitate asociată
-	-	-	-	-

5. OBSERVAȚII		
Imobil împrejmuit / neîmprejmuit	Imobil contestat / necontestat	Alte observații
Împrejmuit		Teren materializat cu tarus din lemn



REGISTRUL CADASTRAL AL IMOBILELOR

ANEXA Nr. 2

UAT Aroneanu
Zonă cooperativizată (Co)

Sector cadastral nr.30

1. DESCRIEREA IMOBILULUI																
DATE TEREN											DATE CONSTRUCȚII					
Identificator teren	Adresă imobil	Număr cadastral	Nr. CF	Suprafața măsurată	Intravilan / extra.(I/E)	Nr. top.	Nr. tarla	Nr. parcelă	Categorie folosință	Suprafață parcelă	Identificator construcție	Cod grupă destinație	Suprafața construită	Nr. niveluri	Nr. CF	Constr. cu acte (DA/NU)
30111	Intravilan, Loc. Aroneanu, UAT. Aroneanu, Jud. Iași; (Tarla: -, Parcela: -)			3243	I				A	3243	1	CL	128	1		NU
											2	CA	82	1		NU

2. PROPRIETATEA / POSESIA													
Titularul dreptului / posesiei			Proprietar=1 / Posesor=0	Data nașterii / CUI	Domiciliu / Sediu	Cota parte	Identificator entitate asociată	Cotă parte teren UI	Mod de dobândire	Act juridic			Obs. privitoare la proprietar
Nume / Denumire	Inițiala tatălui	Prenume								Tip act	Nr. act / data	Emitent	
UAT ARONEANU			1	4540038	Loc. Aroneanu, UAT. Aroneanu, Jud. Iași	1/1	30111		Lege	act normativ	7 / 13.03.1996	Parlamentul Romaniei	PROPRIETAR NEIDENTIFICAT

3. SARCINI / DEZMEMBRĂMINTE												
Titular			Data nașterii / CUI	Domiciliu / Sediu	Tipul sarcinii sau al dezmembrămintelor dreptului de proprietate	Cota parte	Identificator entitate asociată	Act juridic			Valoare ipotecă	Tip monedă
Nume / Denumire	Inițiala tatălui	Prenume						Tip act	Nr. act / data	Emitent		
-	-	-	-	-	-	-	-	-	-	-	-	-

4. NOTĂRI, PROCESE, INTERDICȚII				
Tipul notării	Tip act	Nr. act/ data	Emitent	Identificator entitate asociată
-	-	-	-	-

5. OBSERVAȚII		
Imobil împrejmuit/ neîmprejmuit	Imobil contestat/ necontestat	Alte observații
Neîmprejmuit		



REGISTRUL CADASTRAL AL IMOBILELOR

ANEXA Nr. 2

UAT Aroneanu
Zonă cooperativizată (Co)

Sector cadastral nr.30

1. DESCRIEREA IMOBILULUI																
DATE TEREN											DATE CONSTRUCȚII					
Identificator teren	Adresă imobil	Număr cadastral	Nr. CF	Suprafața măsurată	Intravilan / extra.(I/E)	Nr. top.	Nr. tarla	Nr. parcelă	Categorie folosință	Suprafață parcelă	Identificator construcție	Cod grupă destinație	Suprafața construită	Nr. niveluri	Nr. CF	Constr. cu acte (DA/NU)
30112	Intravilan, Loc. Aroneanu, Str. SF. NICOLAE, Nr.11, UAT. Aroneanu, Jud. Iași; (Tarla: 83, Parcela: 533; Tarla: 83, Parcela: 535; Tarla: 83, Parcela: 534)		65074	1748	I		83	533	CC	617	1	CL	66	1	65074-C1	DA
					I		83	535	A	727	2	CA	23	1	65074-C2	DA
					I		83	534	V	404	3	CA	23	1	65074-C3	NU

2. PROPRIETATEA / POSESIA													
Titularul dreptului / posesiei			Proprietar=1 / Posesor=0	Data nașterii / CUI	Domiciliu / Sediul	Cota parte	Identificator entitate asociată	Cotă parte teren UI	Mod de dobândire	Act juridic			Obs. privitoare la proprietar
Nume / Denumire	Inițiala tatălui	Prenume								Tip act	Nr. act / data	Emitent	
PLESCAN		IOAN	1	22.06.1949	Loc. Aroneanu, UAT. Aroneanu, Jud. Iași	1/1	30112, C1, C2		Convenție	act notarial	1384 / 23.05.1996	BNP PATRASCANU GENOVEVA	
PLESCAN		VERONICA	1	20.03.1955	Loc. Aroneanu, UAT. Aroneanu, Jud. Iași								bun comun

3. SARCINI / DEZMEMBRĂMINTE												
Titular			Data nașterii / CUI	Domiciliu / Sediul	Tipul sarcinii sau al dezmembrămintelor dreptului de proprietate	Cota parte	Identificator entitate asociată	Act juridic			Valoare ipotecă	Tip monedă
Nume / Denumire	Inițiala tatălui	Prenume						Tip act	Nr. act / data	Emitent		
-	-	-	-	-	-	-	-	-	-	-	-	-

4. NOTĂRI, PROCESE, INTERDICȚII				
Tipul notării	Tip act	Nr. act/ data	Emitent	Identificator entitate asociată
-	-	-	-	-

5. OBSERVAȚII		
Imobil împrejmuit/ neîmprejmuit	Imobil contestat/ necontestat	Alte observații
Împrejmuit		



REGISTRUL CADASTRAL AL IMOBILELOR

ANEXA Nr. 2

UAT Aroneanu
Zonă cooperativizată (Co)

Sector cadastral nr. 30

1. DESCRIEREA IMOBILULUI																
DATE TEREN											DATE CONSTRUCȚII					
Identificator teren	Adresă imobil	Număr cadastral	Nr. CF	Suprafața măsurată	Intravilan / extra.(I/E)	Nr. top.	Nr. tarla	Nr. parcelă	Categorie folosință	Suprafață parcelă	Identificator construcție	Cod grupă destinație	Suprafața construită	Nr. niveluri	Nr. CF	Constr. cu acte (DA/NU)
30113	Intravilan, Loc. Aroneanu, UAT. Aroneanu, Jud. Iași; (Tarla: 83, Parcela: 514)		64173	184	I		83	514	A	184						

2. PROPRIETATEA / POSESIA													
Titularul dreptului / posesiei			Proprietar=1 / Posesor=0	Data nașterii / CUI	Domiciliu / Sediu	Cota parte	Identificator entitate asociată	Cotă parte teren UI	Mod de dobândire	Act juridic			Obs. privitoare la proprietar
Nume / Denumire	Inițiala tatălui	Prenume								Tip act	Nr. act / data	Emitent	
IONEL		MARIUS CONSTANTIN	1	10.03.1985	Jud: Neidentifica	12/48	30113		Convenție	act notarial	contract de vanzare aut 44 / 11.10.2013	NP Dublea Andreea	bun propriu
IONEL		ILEANA	1	12.03.1953	Jud: Neidentifica	1/8	30113		Convenție	act notarial	contract de vanzare cumparare aut sub nr 1249 / 27.10.2015	BNP Livadaru Ina Elena	
AMAZILITEI		MIHAI CORNELIU	1	02.11.1978	Loc. Iasi, Sos. NICOLINA, Nr.12, Bl.937, Ap.9, UAT. Iași, Jud. Iași	4/16	30113		Convenție	act notarial	contract de vanzare cumparare cu garantie ipotecara aut 819 / 13.04.2017	Dublea Andreea	
AMAZILITEI		OANA EUGENIA	1	08.01.1980	Jud: Neidentifica								
IONEL		ILEANA	1	12.03.1953	Romania, Jud. IASI, Loc. Iasi, Str. Lacului, Nr. Postal 11, Bl. 641, Sc. A, Et. 3, Ap. 12	2/32	30113		Sucesiune	act notarial	C.M. 184 / 27.05.2024	Mihalache Roxana-Ana-Maria	bun propriu
IONEL		SORIN	1	06.05.1977	Romania, Jud. IASI, Loc. Iasi, Str. LACULUI, Nr. Postal 11, Bl. 641, Sc. A, Et. 3, Ap. 12	3/32	30113		Sucesiune	act notarial	C.M. 184 / 27.05.2024	Mihalache Roxana-Ana-Maria	bun propriu
IONEL		MARIUS CONSTANTIN	1	10.03.1985	Jud: Neidentifica	3/32	30113		Sucesiune	act notarial	C.M. 184 / 27.05.2024	Mihalache Roxana-Ana-Maria	bun propriu
IONEL		ILEANA	1	12.03.1953	Romania, Jud. IASI, Loc. Iasi, Str. Lacului, Nr. Postal 11, Bl. 641, Sc. A, Et. 3, Ap. 12	2/64	30113		Sucesiune	act notarial	C.M. 184 / 27.05.2024	Mihalache Roxana-Ana-Maria	bun propriu
IONEL		SORIN	1	06.05.1977	Romania, Jud. IASI, Loc. Iasi, Str. LACULUI, Nr. Postal 11, Bl. 641, Sc. A, Et. 3, Ap. 12	3/64	30113		Sucesiune	act notarial	C.M. 184 / 27.05.2024	Mihalache Roxana-Ana-Maria	bun propriu
IONEL		MARIUS CONSTANTIN	1	10.03.1985	Jud: Neidentifica	3/64	30113		Sucesiune	act notarial	C.M. 184 / 27.05.2024	Mihalache Roxana-Ana-Maria	bun propriu

3. SARCINI / DEZMEMBRĂMINTE

Titular			Data nașterii / CUI	Domiciliu / Sediu	Tipul sarcinii sau al dezmembrămintelor dreptului de proprietate	Cota parte	Identificator entitate asociată	Act juridic			Valoare ipotecă	Tip monedă
Nume / Denumire	Inițiala tatălui	Prenume						Tip act	Nr. act / data	Emitent		
UNICREDIT BANK S.A			361536	Romania, Jud. IASI, Loc. Iasi, Str. Lacului, Nr. Postal 11, Bl. 641, Sc. A, Et. 3, Ap. 12	Ipotecă		30113	act notarial	contract de vanzare cumparare cu garantie ipotecara aut 819 / 13.04.2017	Dublea Andreea	279709	RON

4. NOTĂRI, PROCESE, INTERDICȚII

Tipul notării	Tip act	Nr. act/ data	Emitent	Identificator entitate asociată
Se infiinteaza cartea funciara 64173 a imobilului cu numarul cadastral 64173/Aroneanu, rezultat din dezmembrarea imobilului cu numarul cadastral 64145 in scris in cartea funciara 64145;	act notarial	act de dezmembrare aut. sub nr 42 / 11.10.2013	Dublea Andreea	30113
se noteaza admiterea documenatie de dezmembrare	act administrativ	101946 / 24.09.2013	OCPI IASI	30113
se noteaza interdictia de instrainare - UNICREDIT BANK S.A	act notarial	contract de vanzare cumparare cu garantie ipotecara aut 819 / 13.04.2017	Dublea Andreea	30113

5. OBSERVAȚII

Imobil împrejmuit/ neîmprejmuit	Imobil contestat/ necontestat	Alte observații
Împrejmuit		



REGISTRUL CADASTRAL AL IMOBILELOR

ANEXA Nr. 2

UAT Aroneanu
Zonă cooperativizată (Co)

Sector cadastral nr.30

1. DESCRIEREA IMOBILULUI																
DATE TEREN											DATE CONSTRUCȚII					
Identificator teren	Adresă imobil	Număr cadastral	Nr. CF	Suprafața măsurată	Intravilan / extra.(I/E)	Nr. top.	Nr. tarla	Nr. parcelă	Categorie folosință	Suprafață parcelă	Identificator construcție	Cod grupă destinație	Suprafața construită	Nr. niveluri	Nr. CF	Constr. cu acte (DA/NU)
30115	Intravilan, Loc. Aroneanu, Str. Aron Voda, Nr.31, UAT. Aroneanu, Jud. Iași; (Tarla: 83, Parcela: 487/1)		61253	568	I		83	487/1	CC	568	1	CL	154	1	61253-C1	DA
											2	CA	19	1	61253-C2	DA

2. PROPRIETATEA / POSESIA													
Titularul dreptului / posesiei			Proprietar=1 / Posesor=0	Data nașterii / CUI	Domiciliu / Sediu	Cota parte	Identificator entitate asociată	Cotă parte teren UI	Mod de dobândire	Act juridic			Obs. privitoare la proprietar
Nume / Denumire	Inițiala tatălui	Prenume								Tip act	Nr. act / data	Emitent	
CAZACU		ANA	1	22.09.1981	Loc. Rediu Aldei, UAT. Aroneanu, Jud. Iași	1/1	30115, C1, C2		Convenție	act notarial	2195 / 04.11.2010	BNP CUBASA CARMEN	bun propriu

3. SARCINI / DEZMEMBRĂMINTE													
Titular			Data nașterii / CUI	Domiciliu / Sediu	Tipul sarcinii sau al dezmembrămintelor dreptului de proprietate	Cota parte	Identificator entitate asociată	Act juridic			Valoare ipotecă	Tip monedă	
Nume / Denumire	Inițiala tatălui	Prenume						Tip act	Nr. act / data	Emitent			
-	-	-	-	-	-	-	-	-	-	-	-	-	-

4. NOTĂRI, PROCESE, INTERDICȚII				
Tipul notării	Tip act	Nr. act/ data	Emitent	Identificator entitate asociată
SE NOTEAZĂ RADIEREA C3 CONFORM ADEVERINȚEI DE ASUMARE 2111/08.03.2024 ,EMISĂ DE PRIMĂRIA COMUNEI ARONEANU	act administrativ	2111 / 08.03.2024	PRIMĂRIA COMUNEI ARONEANU	30115
se inscrie dreptul de abitație viager - GARLEA STEFAN, GARLEA MARIA	act notarial	2195 / 04.11.2010	BNP CUBASA CARMEN	30115, C1, C2

5. OBSERVAȚII		
Imobil împrejmuit/ neîmprejmuit	Imobil contestat/ necontestat	Alte observații
Împrejmuit		



REGISTRUL CADASTRAL AL IMOBILELOR

ANEXA Nr. 2

UAT Aroneanu
Zonă cooperativizată (Co)

Sector cadastral nr.30

1. DESCRIEREA IMOBILULUI																
DATE TEREN											DATE CONSTRUCȚII					
Identificator teren	Adresă imobil	Număr cadastral	Nr. CF	Suprafața măsurată	Intravilan / extra.(I/E)	Nr. top.	Nr. tarla	Nr. parcelă	Categorie folosință	Suprafață parcelă	Identificator construcție	Cod grupă destinație	Suprafața construită	Nr. niveluri	Nr. CF	Constr. cu acte (DA/NU)
30116	Intravilan, Loc. Aroneanu, Str. ARON VODA, Nr.33, UAT. Aroneanu, Jud. Iași; (Tarla: -, Parcela: -)		61255	1000	I				CC	1000	1	CL	112	1	61255-C1	DA

2. PROPRIETATEA / POSESIA													
Titularul dreptului / posesiei			Proprietar=1 / Posesor=0	Data nașterii / CUI	Domiciliu / Sediu	Cota parte	Identificator entitate asociată	Cotă parte teren UI	Mod de dobândire	Act juridic			Obs. privitoare la proprietar
Nume / Denumire	Inițiala tatălui	Prenume								Tip act	Nr. act / data	Emitent	
GARLEA		ALEXANDRU	1	29.01.1978	Loc. Aroneanu, UAT. Aroneanu, Jud. Iași	1/1	30116, C1		Convenție	act notarial	2211 / 08.11.2010	BNP CUBASA CARMEN	bun propriu

3. SARCINI / DEZMEMBRĂMINTE												
Titular			Data nașterii / CUI	Domiciliu / Sediu	Tipul sarcinii sau al dezmembrămintelor dreptului de proprietate	Cota parte	Identificator entitate asociată	Act juridic			Valoare ipotecă	Tip monedă
Nume / Denumire	Inițiala tatălui	Prenume						Tip act	Nr. act / data	Emitent		
GARLEA		STEFAN	01.10.1951	Loc. Aroneanu, UAT. Aroneanu, Jud. Iași	Habitație		C1	act notarial	2211 / 08.11.2010	BNP CUBASA CARMEN		

4. NOTĂRI, PROCESE, INTERDICȚII				
Tipul notării	Tip act	Nr. act/ data	Emitent	Identificator entitate asociată
-	-	-	-	-

5. OBSERVAȚII		
Imobil împrejmuit/ neîmprejmuit	Imobil contestat/ necontestat	Alte observații
Împrejmuit		



REGISTRUL CADASTRAL AL IMOBILELOR

ANEXA Nr. 2

UAT Aroneanu
Zonă cooperativizată (Co)

Sector cadastral nr.30

1. DESCRIEREA IMOBILULUI																
DATE TEREN											DATE CONSTRUCȚII					
Identificator teren	Adresă imobil	Număr cadastral	Nr. CF	Suprafața măsurată	Intravilan / extra. (I/E)	Nr. top.	Nr. tarla	Nr. parcelă	Categorie folosință	Suprafață parcelă	Identificator construcție	Cod grupă destinație	Suprafața construită	Nr. niveluri	Nr. CF	Constr. cu acte (DA/NU)
30117	Intravilan, Loc. Aroneanu, Str. SF. NICOLAE, Nr.10, UAT. Aroneanu, Jud. Iași; (Tarla: 83, Parcela: 567; 567/1; 567/2; Tarla: 83, Parcela: 569; Tarla: 83, Parcela: 568)		65063	2281	I		83	567; 567/1; 567/2	CC	1077	1	CL	108	1	65063-C1	DA
					I		83	569	A	365	2	CL	63	1	65063-C2	DA
					I		83	568	V	839	3	CA	37	2	65063-C3	DA
											4	CA	20	1	65063-C4	DA

2. PROPRIETATEA / POSESIA													
Titularul dreptului / posesiei			Proprietar=1 / Posesor=0	Data nașterii / CUI	Domiciliu / Sediul	Cota parte	Identificator entitate asociată	Cotă parte teren UI	Mod de dobândire	Act juridic			Obs. privitoare la proprietar
Nume / Denumire	Inițiala tatălui	Prenume								Tip act	Nr. act / data	Emitent	
RUSU		CONSTANTIN	1	10.12.1938	Loc. Dorobant, UAT. Aroneanu, Jud. Iași	1/1	30117		Convenție	act administrativ	5128 / 16.04.2002	CJPSDPAT IASI	
RUSU		CONSTANTIN	1	10.12.1938	Loc. Dorobant, UAT. Aroneanu, Jud. Iași	1/1	C1, C2, C3, C4		Convenție	act administrativ	5128 / 16.04.2002	CJPSDPAT IASI	bun comun
RUSU		ELENA	1	28.11.1942	Loc. Dorobant, UAT. Aroneanu, Jud. Iași								

3. SARCINI / DEZMEMBRĂMINTE												
Titular			Data nașterii / CUI	Domiciliu / Sediul	Tipul sarcinii sau al dezmembrămintelor dreptului de proprietate	Cota parte	Identificator entitate asociată	Act juridic			Valoare ipotecă	Tip monedă
Nume / Denumire	Inițiala tatălui	Prenume						Tip act	Nr. act / data	Emitent		
-	-	-	-	-	-	-	-	-	-	-	-	-

4. NOTĂRI, PROCESE, INTERDICȚII				
Tipul notării	Tip act	Nr. act / data	Emitent	Identificator entitate asociată
-	-	-	-	-

5. OBSERVAȚII		
Imobil împrejmuit / neîmprejmuit	Imobil contestat / necontestat	Alte observații
Împrejmuit		



REGISTRUL CADASTRAL AL IMOBILELOR

ANEXA Nr. 2

UAT Aroneanu
Zonă cooperativizată (Co)

Sector cadastral nr.30

1. DESCRIEREA IMOBILULUI																
DATE TEREN											DATE CONSTRUCȚII					
Identificator teren	Adresă imobil	Număr cadastral	Nr. CF	Suprafața măsurată	Intravilan / extra.(I/E)	Nr. top.	Nr. tarla	Nr. parcelă	Categorie folosință	Suprafață parcelă	Identificator construcție	Cod grupă destinație	Suprafața construită	Nr. niveluri	Nr. CF	Constr. cu acte (DA/NU)
30118	Intravilan, Loc. Aroneanu, Str. ARON VODA, Nr.37/41, UAT. Aroneanu, Jud. Iasi; (Tarla: 83, Parcela: 498/1; Tarla: 83, Parcela: 498/2; Tarla: 83, Parcela: 496,496/1)		68117	1000	I		83	498/1	CC	516	1	CL	117	1	68117-C1	DA
					I		83	498/2	A	170	2	CA	37	1	68117-C2	NU
					I		83	496,496/1	A	314	3	CA	42	1	68117-C3	NU

2. PROPRIETATEA / POSESIA													
Titularul dreptului / posesiei			Proprietar=1 / Posesor=0	Data nașterii / CUI	Domiciliu / Sediu	Cota parte	Identificator entitate asociată	Cotă parte teren UI	Mod de dobândire	Act juridic			Obs. privitoare la proprietar
Nume / Denumire	Inițiala tatălui	Prenume								Tip act	Nr. act / data	Emitent	
RATA		DORICA	1	20.09.1951	Romania, Jud. IASI, Loc. Iasi, Str. Copou, Nr. Postal 5, Bl. T.C, Sc. B, Et. 3, Ap. 12	1/1	30118, C1		Succesiune	act administrativ	Titlu de proprietate nr 4568 / 09.02.1994	CJPSDPAT Iasi	BUN PROPRIU

3. SARCINI / DEZMEMBRĂMINTE													
Titular			Data nașterii / CUI	Domiciliu / Sediu	Tipul sarcinii sau al dezmembrămintelor dreptului de proprietate	Cota parte	Identificator entitate asociată	Act juridic			Valoare ipotecă	Tip monedă	
Nume / Denumire	Inițiala tatălui	Prenume						Tip act	Nr. act / data	Emitent			
-	-	-	-	-	-	-	-	-	-	-	-	-	-

4. NOTĂRI, PROCESE, INTERDICȚII				
Tipul notării	Tip act	Nr. act/ data	Emitent	Identificator entitate asociată
-	-	-	-	-

5. OBSERVAȚII		
Imobil împrejmuit/ neîmprejmuit	Imobil contestat/ necontestat	Alte observații
Împrejmuit		



REGISTRUL CADASTRAL AL IMOBILELOR

ANEXA Nr. 2

UAT Aroneanu
Zonă cooperativizată (Co)

Sector cadastral nr. 30

1. DESCRIEREA IMOBILULUI																
DATE TEREN											DATE CONSTRUCȚII					
Identificator teren	Adresă imobil	Număr cadastral	Nr. CF	Suprafața măsurată	Intravilan / extra.(I/E)	Nr. top.	Nr. tarla	Nr. parcelă	Categorie folosință	Suprafață parcelă	Identificator construcție	Cod grupă destinație	Suprafața construită	Nr. niveluri	Nr. CF	Constr. cu acte (DA/NU)
30119	Intravilan, Loc. Aroneanu, Str. Sf. Nicolae, Nr.7, UAT. Aroneanu, Jud. Iași; (Tarla: 83, Parcela: 1CC; Tarla: 83, Parcela: 2A)		66221	4576	I		83	1CC	CC	3511	1	CAS	404	2	66221-C1	DA
					I		83	2A	A	1065						

2. PROPRIETATEA / POSESIA													
Titularul dreptului / posesiei			Proprietar=1 / Posesor=0	Data nașterii / CUI	Domiciliu / Sediul	Cota parte	Identificator entitate asociată	Cotă parte teren UI	Mod de dobândire	Act juridic			Obs. privitoare la proprietar
Nume / Denumire	Inițiala tatălui	Prenume								Tip act	Nr. act / data	Emitent	
COMUNA ARONEANU			1	4540038	Loc. Rediu Aldei, UAT. Aroneanu, Jud. Iași	1/1	30119		Lege	act administrativ	47 / 30.09.2004	CL ARONEANU	
COMUNA ARONEANU			1	4540038	Loc. Rediu Aldei, UAT. Aroneanu, Jud. Iași	1/1	C1		Construire	act administrativ	2742 / 17.03.2020	Primaria com. Aroneanu	

3. SARCINI / DEZMEMBRĂMINTE													
Titular			Data nașterii / CUI	Domiciliu / Sediul	Tipul sarcinii sau al dezmembrămintelor dreptului de proprietate	Cota parte	Identificator entitate asociată	Act juridic			Valoare ipotecă	Tip monedă	
Nume / Denumire	Inițiala tatălui	Prenume						Tip act	Nr. act / data	Emitent			
-	-	-	-	-	-	-	-	-	-	-	-	-	-

4. NOTĂRI, PROCESE, INTERDICȚII				
Tipul notării	Tip act	Nr. act / data	Emitent	Identificator entitate asociată
Se infiinteaza cf. 66221 a imobilului cu nr. cad. 66221/Aroneanu ca urmare a alipirii urmatoarelor 2 imobile:- nr.cad.65238/cf.65238;- nr.cad.65239/cf.65239;	act notarial	2112 / 24.02.2020	Costin Razvan Ionut	30119
Se infiinteaza cartea funciara 65238 a imobilului cu numarul cadastral 65238/Aroneanu, rezultat din dezmembrarea imobilului cu numarul cadastral 1573 inscris in cartea funciara 61704;	act notarial	Act de dezmembrare aut. 3099 / 24.03.2017	NP Costin Razvan Ionut	30119
indreptare eroare materiala a prezentei CFE in sensul ca s-a omis mentionarea lui C 1- scoala cu sc -616 mp la conversia cartii funciare	act administrativ	FN / 20.02.2012		30119
indreptare eroare materiala a prezentei CFE in sensul ca s-a omis mentionarea lui C 1- scoala cu sc -616 mp la conversia cartii funciare				30119
se noteaza rectificarea numai a CF 61704/UAT Aroneanu, precum si a incheierii din Dosar nr. 14789/2012, in sensul inscrierii constructiei C1- scoala cu s.c. de 616 mp , intabulata conform CF 2140 hartie/UAT Aroneanu si incheierii din Dosar nr. 39893/2009, si care din eroare nu a fost preluata la conversia Cartii Funciare de pe hartie nr. 2140/UAT Aroneanu .	înscriș sub semnătura privată	15336 / 21.02.2012		30119
se noteaza rectificarea numai a CF 61704/UAT Aroneanu, precum si a incheierii din Dosar nr. 14789/2012, in sensul inscrierii constructiei C1- scoala cu s.c. de 616 mp , intabulata conform CF 2140 hartie/UAT Aroneanu si incheierii din Dosar nr. 39893/2009, si care din eroare nu a fost preluata la conversia Cartii Funciare de pe hartie nr. 2140/UAT Aroneanu .				30119
Se infiinteaza cartea funciara 65239 a imobilului cu numarul cadastral 65239/Aroneanu, rezultat din dezmembrarea imobilului cu numarul cadastral 1573 inscris in cartea funciara 61704;	act notarial	3099 / 24.03.2017	NP Costin Razvan Ionut	30119



4. NOTĂRI, PROCESE, INTERDICȚII

Tipul notării	Tip act	Nr. act/ data	Emitent	Identificator entitate asociată
actualizare informatii cadastrale desfiintare constructie C1,C2,C3	act administrativ	53 / 25.08.2010	COMUNA ARONEANU	30119
actualizare informatii cadastrale, inscriere constructie C1,	act administrativ	Certificat de Atestare Edificare Constructie nr. 2742 / 17.03.2020	Primaria com. Aroneanu	30119, C1

5. OBSERVAȚII

Imobil împrejmuit/ neîmprejmuit	Imobil contestat/ necontestat	Alte observații
Împrejmuit		



REGISTRUL CADASTRAL AL IMOBILELOR

ANEXA Nr. 2

UAT Aroneanu
Zonă cooperativizată (Co)

Sector cadastral nr. 30

1. DESCRIEREA IMOBILULUI																
DATE TEREN											DATE CONSTRUCȚII					
Identificator teren	Adresă imobil	Număr cadastral	Nr. CF	Suprafața măsurată	Intravilan / extra.(I/E)	Nr. top.	Nr. tarla	Nr. parcelă	Categorie folosință	Suprafață parcelă	Identificator construcție	Cod grupă destinație	Suprafața construită	Nr. niveluri	Nr. CF	Constr. cu acte (DA/NU)
30120	Intravilan, Loc. Aroneanu, Str. Sf. Pantelimon, Nr.2, UAT. Aroneanu, Jud. Iași; (Tarla: -, Parcela: 1/1 (517/1); Tarla: -, Parcela: 2/1(516/1))	1229/1	60023	618	I			1/1(517/1)	CC	234	2	CL	100	1	60023-C2	NU
					I			2/1(516/1)	A	384	3	CA	22	1	60023-C3	NU

2. PROPRIETATEA / POSESIA													
Titularul dreptului / posesiei			Proprietar=1 / Posesor=0	Data nașterii / CUI	Domiciliu / Sediu	Cota parte	Identificator entitate asociată	Cotă parte teren UI	Mod de dobândire	Act juridic			Obs. privitoare la proprietar
Nume / Denumire	Inițiala tatălui	Prenume								Tip act	Nr. act / data	Emitent	
ONOFRAS		ELENA	1		Loc. Neidentificata, UAT. Aroneanu, Jud. Iași	1/1	30120		Convenție	act notarial	aut. nr. 65 / 15.01.2007	BNP Cubasa	LIPSA CNP
ONOFRAS		ILIE	1		Loc. Neidentificata, UAT. Aroneanu, Jud. Iași								bun comun LIPSA CNP

3. SARCINI / DEZMEMBRĂMINTE													
Titular			Data nașterii / CUI	Domiciliu / Sediu	Tipul sarcinii sau al dezmembrămintelor dreptului de proprietate	Cota parte	Identificator entitate asociată	Act juridic			Valoare ipotecă	Tip monedă	
Nume / Denumire	Inițiala tatălui	Prenume						Tip act	Nr. act / data	Emitent			
IONEL		COSTACHE		Loc. Neidentificata, UAT. Aroneanu, Jud. Iași	Habitație	30120	act notarial	aut. nr. 65/2007 / 01.01.2007	BNP Cubasa				
IONEL		ARISTICA		Loc. Neidentificata, UAT. Aroneanu, Jud. Iași									

4. NOTĂRI, PROCESE, INTERDICȚII													
Tipul notării					Tip act		Nr. act/ data		Emitent		Identificator entitate asociată		
se noteaza indreptarea eroii materiale din incheierea de intabulare nr 1929 din 16.01.2007 in sensul ca parcela arabila este identificata astfel: 2/1(516/1)					act administrativ		incheiere CF nr 1929 / 16.01.2007		OCPI IAS		30120		
SE NOTEAZĂ RADIEREA C1 CONFORM ADEVERINTEI DE ASUMARE 2111/08.03.2024 ,EMISĂ DE PRIMĂRIA COMUNEI ARONEANU					act administrativ		2111 / 08.03.2024		PRIMĂRIA COMUNEI ARONEANU		30120		

5. OBSERVAȚII													
Imobil împrejmuit/ neîmprejmuit				Imobil contestat/ necontestat				Alte observații					
Împrejmuit													



REGISTRUL CADASTRAL AL IMOBILELOR

ANEXA Nr. 2

UAT Aroneanu
Zonă cooperativizată (Co)

Sector cadastral nr. 30

1. DESCRIEREA IMOBILULUI																
DATE TEREN											DATE CONSTRUCȚII					
Identificator teren	Adresă imobil	Număr cadastral	Nr. CF	Suprafața măsurată	Intravilan / extra. (I/E)	Nr. top.	Nr. tarla	Nr. parcelă	Categorie folosință	Suprafață parcelă	Identificator construcție	Cod grupă destinație	Suprafața construită	Nr. niveluri	Nr. CF	Constr. cu acte (DA/NU)
30121	Intravilan, Loc. Aroneanu, Str. ALEXANDRU LAPUSNEANU, Nr.23, UAT. Aroneanu, Jud. Iași; (Tarla: 83, Parcela: 602; Tarla: 83, Parcela: 603/1,604; Tarla: 83, Parcela: 604/1,604/2)		67438	1019	I		83	602	CC	458	1	CL	64	1	67438-C1	DA
					I		83	603/1,604	A	257	2	CA	13	1	67438-C2	DA
					I		83	604/1,604/2	L	304	3	CA	42	1	67438-C3	NU
											4	CA	42	1	67438-C4	NU

2. PROPRIETATEA / POSESIA													
Titularul dreptului / posesiei			Proprietar=1 / Posesor=0	Data nașterii / CUI	Domiciliu / Sediul	Cota parte	Identificator entitate asociată	Cotă parte teren UI	Mod de dobândire	Act juridic			Obs. privitoare la proprietar
Nume / Denumire	Inițiala tatălui	Prenume								Tip act	Nr. act / data	Emitent	
AVADANEI		ANA ALINA	1	17.02.1982	Loc. Aroneanu, UAT. Aroneanu, Jud. Iași	1/1	30121, C1, C2		Succesiune	act administrativ	5276 / 08.02.2008	CJDSPT Iasi	bun propriu

3. SARCINI / DEZMEMBRĂMINTE													
Titular			Data nașterii / CUI	Domiciliu / Sediul	Tipul sarcinii sau al dezmembrămintelor dreptului de proprietate	Cota parte	Identificator entitate asociată	Act juridic			Valoare ipotecă	Tip monedă	
Nume / Denumire	Inițiala tatălui	Prenume						Tip act	Nr. act / data	Emitent			
-	-	-	-	-	-	-	-	-	-	-	-	-	-

4. NOTĂRI, PROCESE, INTERDICȚII				
Tipul notării	Tip act	Nr. act/ data	Emitent	Identificator entitate asociată
-	-	-	-	-

5. OBSERVAȚII		
Imobil împrejmuit/ neîmprejmuit	Imobil contestat/ necontestat	Alte observații
Împrejmuit		



REGISTRUL CADASTRAL AL IMOBILELOR

ANEXA Nr. 2

UAT Aroneanu
Zonă cooperativizată (Co)

Sector cadastral nr. 30

1. DESCRIEREA IMOBILULUI																
DATE TEREN											DATE CONSTRUCȚII					
Identificator teren	Adresă imobil	Număr cadastral	Nr. CF	Suprafața măsurată	Intravilan / extra.(I/E)	Nr. top.	Nr. tarla	Nr. parcelă	Categorie folosință	Suprafața parcelă	Identificator construcție	Cod grupă destinație	Suprafața construită	Nr. niveluri	Nr. CF	Constr. cu acte (DA/NU)
30122	Intravilan, Loc. Aroneanu, Stradela, Sf. Pantelimon, Nr.4, UAT. Aroneanu, Jud. Iași; (Tarla: -, Parcela: 2/4 (516/4))	1229/4	62936	1000	I			2/4(516/4)	CC	422	1	CL	187	2	62936-C1	DA
					I			2/4(516/4)	A	578						

2. PROPRIETATEA / POSESIA															
Titularul dreptului / posesiei			Proprietar=1 / Posesor=0	Data nașterii / CUI	Domiciliu / Sediu	Cota parte	Identificator entitate asociată	Cotă parte teren UI	Mod de dobândire	Act juridic			Obs. privitoare la proprietar		
Nume / Denumire	Inițiala tatălui	Prenume								Tip act	Nr. act / data	Emitent			
							30122			act notarial	64/2007 / 01.01.2007	BNP Cubasa			
IFRIM		DORU-IULIAN	1	29.10.1973	Loc. Neidentificata, UAT. Aroneanu, Jud. Iași	1/1	30122		Convenție	act notarial	838 / 18.11.2019	Solcanu Ioana Madalina	BUN COMUN		
IFRIM		MIHAELA MONA	1	20.03.1976	Loc. Neidentificata, UAT. Aroneanu, Jud. Iași										
IFRIM		DORU-IULIAN	1	29.10.1973	Loc. Neidentificata, UAT. Aroneanu, Jud. Iași	1/1	C1		Construire	act administrativ	2035 / 11.03.2024	PRIMARIA COMUNEI ARONEANU	BUN COMUN		
IFRIM		MIHAELA MONA	1	20.03.1976	Loc. Neidentificata, UAT. Aroneanu, Jud. Iași										

3. SARCINI / DEZMEMBRĂMINTE															
Titular			Data nașterii / CUI	Domiciliu / Sediu	Tipul sarcinii sau al dezmembrămintelor dreptului de proprietate	Cota parte	Identificator entitate asociată	Act juridic			Valoare ipotecă	Tip monedă			
Nume / Denumire	Inițiala tatălui	Prenume						Tip act	Nr. act / data	Emitent					
ALPHA BANK ROMANIA S.A			5062063	Loc. Neidentificata, UAT. Aroneanu, Jud. Iași	Ipotecă		30122	act notarial	435 / 06.07.2021	Solcanu Ioana Madalina	824400	LEI			

4. NOTĂRI, PROCESE, INTERDICȚII															
Tipul notării							Tip act	Nr. act / data	Emitent	Identificator entitate asociată					
se noteaza autorizatia de construire nr. 19/07.04.2021eliberata de catre Primaria comunei Aroneanu - IFRIM DORU-IULIAN, IFRIM MIHAELA MONA							act administrativ	19 / 07.04.2021	PRIMARIA ARONEANU	30122					
se noteaza interdicția de grevare cu sarcini si/sau servituti - ALPHA BANK ROMANIA S.A							act notarial	435 / 06.07.2021	Solcanu Ioana Madalina	30122					
-actualizare date cadastrale : scoaterea din circuitul agricol, atribuire adresa - Stradela Sf. Pantelimon, Nr. 4,							act administrativ	2035 / 11.03.2024	PRIMARIA COMUNEI ARONEANU	30122, C1					



5. OBSERVAȚII

Imobil împrejmuit/ neîmprejmuit	Imobil contestat/ necontestat	Alte observații
Împrejmuit		



REGISTRUL CADASTRAL AL IMOBILELOR

ANEXA Nr. 2

UAT Aroneanu
Zonă cooperativizată (Co)

Sector cadastral nr.30

1. DESCRIEREA IMOBILULUI																
DATE TEREN											DATE CONSTRUCȚII					
Identificator teren	Adresă imobil	Număr cadastral	Nr. CF	Suprafața măsurată	Intravilan / extra.(I/E)	Nr. top.	Nr. tarla	Nr. parcelă	Categorie folosință	Suprafață parcelă	Identificator construcție	Cod grupă destinație	Suprafața construită	Nr. niveluri	Nr. CF	Constr. cu acte (DA/NU)
30123	Intravilan, Loc. Aroneanu, Str. SARATA, Nr.39, UAT. Aroneanu, Jud. Iași; (Tarla: 60, Parcela: 1912)		63832	2750	I		60	1912	F	2750						

2. PROPRIETATEA / POSESIA															
Titularul dreptului / posesiei			Proprietar=1 / Posesor=0	Data nașterii / CUI	Domiciliu / Sediu	Cota parte	Identificator entitate asociată	Cotă parte teren UI	Mod de dobândire	Act juridic			Obs. privitoare la proprietar		
Nume / Denumire	Inițiala tatălui	Prenume								Tip act	Nr. act / data	Emitent			
BUDEANU		GHEORGHE	1	14.01.1930	Loc. Dorobant, UAT. Aroneanu, Jud. Iași	1/1	30123		Reconstituire	act administrativ	4680 / 23.05.1994	CJSDPT Iasi			

3. SARCINI / DEZMEMBRĂMINTE															
Titular			Data nașterii / CUI	Domiciliu / Sediu	Tipul sarcinii sau al dezmembrămintelor dreptului de proprietate	Cota parte	Identificator entitate asociată	Act juridic			Valoare ipotecă	Tip monedă			
Nume / Denumire	Inițiala tatălui	Prenume						Tip act	Nr. act / data	Emitent					
-	-	-	-	-	-	-	-	-	-	-	-	-	-		

4. NOTĂRI, PROCESE, INTERDICȚII															
Tipul notării						Tip act	Nr. act/ data	Emitent	Identificator entitate asociată						
Imobil aflat sub incidența art.3 alin.(1) din Legea 17/2014						act normativ	17 / 07.03.2014	Parlamentul Romaniei	30123						

5. OBSERVAȚII															
Imobil împrejmuit/ neîmprejmuit				Imobil contestat/ necontestat				Alte observații							
Împrejmuit															



REGISTRUL CADASTRAL AL IMOBILELOR

ANEXA Nr. 2

UAT Aroneanu
Zonă cooperativizată (Co)

Sector cadastral nr. 30

1. DESCRIEREA IMOBILULUI																
DATE TEREN											DATE CONSTRUCȚII					
Identificator teren	Adresă imobil	Număr cadastral	Nr. CF	Suprafața măsurată	Intravilan / extra.(I/E)	Nr. top.	Nr. tarla	Nr. parcelă	Categorie folosință	Suprafață parcelă	Identificator construcție	Cod grupă destinație	Suprafața construită	Nr. niveluri	Nr. CF	Constr. cu acte (DA/NU)
30124	Intravilan, Loc. Aroneanu, Str. ALEXANDRU LAPUSNEANU, Nr.16, UAT. Aroneanu, Jud. Iași; (Tarla: 83, Parcela: 576)			512	I		83	576	V	512	1	CL	64	1		NU

2. PROPRIETATEA / POSESIA													
Titularul dreptului / posesiei			Proprietar=1 / Posesor=0	Data nașterii / CUI	Domiciliu / Sediul	Cota parte	Identificator entitate asociată	Cotă parte teren UI	Mod de dobândire	Act juridic			Obs. privitoare la proprietar
Nume / Denumire	Inițiala tatălui	Prenume								Tip act	Nr. act / data	Emitent	
SOLOMON	C	ION	1		Loc. Aroneanu, UAT. Aroneanu, Jud. Iași	1/1	30124		Reconstituire	act administrativ	4986 / 14.08.1995	CJPSDPAT IASI	Lipsa CNP

3. SARCINI / DEZMEMBRĂMINTE													
Titular			Data nașterii / CUI	Domiciliu / Sediul	Tipul sarcinii sau al dezmembrămintelor dreptului de proprietate	Cota parte	Identificator entitate asociată	Act juridic			Valoare ipotecă	Tip monedă	
Nume / Denumire	Inițiala tatălui	Prenume						Tip act	Nr. act / data	Emitent			
-	-	-	-	-	-	-	-	-	-	-	-	-	-

4. NOTĂRI, PROCESE, INTERDICȚII				
Tipul notării	Tip act	Nr. act / data	Emitent	Identificator entitate asociată
-	-	-	-	-

5. OBSERVAȚII		
Imobil împrejmuit/ neîmprejmuit	Imobil contestat/ necontestat	Alte observații
Împrejmuit		



REGISTRUL CADASTRAL AL IMOBILELOR

ANEXA Nr. 2

UAT Aroneanu
Zonă cooperativizată (Co)

Sector cadastral nr. 30

1. DESCRIEREA IMOBILULUI																
DATE TEREN											DATE CONSTRUCȚII					
Identificator teren	Adresă imobil	Număr cadastral	Nr. CF	Suprafața măsurată	Intravilan / extra.(I/E)	Nr. top.	Nr. tarla	Nr. parcelă	Categorie folosință	Suprafață parcelă	Identificator construcție	Cod grupă destinație	Suprafața construită	Nr. niveluri	Nr. CF	Constr. cu acte (DA/NU)
30125	Intravilan, Loc. Aroneanu, Strd. Sf. Pantelimon, Nr.2, UAT. Aroneanu, Jud. Iași; (Tarla: -, Parcela: -)	1229/3	62938	1035	I				CC	164	1	CL	97	2	62938-C1	DA
					I				A	871						

2. PROPRIETATEA / POSESIA															
Titularul dreptului / posesiei			Proprietar=1 / Posesor=0	Data nașterii / CUI	Domiciliu / Sediul	Cota parte	Identificator entitate asociată	Cotă parte teren UI	Mod de dobândire	Act juridic			Obs. privitoare la proprietar		
Nume / Denumire	Inițiala tatălui	Prenume								Tip act	Nr. act / data	Emitent			
PUSCASU		RADU	1	24.10.1971	Loc. Rediu Aldei, UAT. Aroneanu, Jud. Iași	1/1	30125		Convenție	act notarial	63 / 15.01.2007	BNP Cubasa			
PUSCASU		RODICA	1	15.07.1974	Loc. Rediu Aldei, UAT. Aroneanu, Jud. Iași								bun comun		
PUSCASU		RADU	1	24.10.1971	Loc. Rediu Aldei, UAT. Aroneanu, Jud. Iași	1/1	C1		Construire	act administrativ	aviz nr.688 / 11.05.2007	OCPI Iasi			
PUSCASU		RODICA	1	15.07.1974	Loc. Rediu Aldei, UAT. Aroneanu, Jud. Iași								bun comun		

3. SARCINI / DEZMEMBRĂMINTE												
Titular			Data nașterii / CUI	Domiciliu / Sediul	Tipul sarcinii sau al dezmembrămintelor dreptului de proprietate	Cota parte	Identificator entitate asociată	Act juridic			Valoare ipotecă	Tip monedă
Nume / Denumire	Inițiala tatălui	Prenume						Tip act	Nr. act / data	Emitent		
-	-	-	-	-	-	-	-	-	-	-	-	-

4. NOTĂRI, PROCESE, INTERDICȚII				
Tipul notării	Tip act	Nr. act / data	Emitent	Identificator entitate asociată
Intabulare, drept de SERVITUTE de trecere asupra imobilului-fondaservit -cu nr.cadastral 1229/2 din CF 62939 UAT Aroneanu	act notarial	3774/2008 / 27.03.2008	BNP Cubasa	30125
scoatere definitiva din circuitul agricol a suprafetei de 164 mp	act administrativ	aviz nr.688 / 11.05.2007	OCPI Iasi	30125

5. OBSERVAȚII		
Imobil împrejmuit / neîmprejmuit	Imobil contestat / necontestat	Alte observații
Împrejmuit		



REGISTRUL CADASTRAL AL IMOBILELOR

ANEXA Nr. 2

UAT Aroneanu
Zonă cooperativizată (Co)

Sector cadastral nr. 30

1. DESCRIEREA IMOBILULUI																
DATE TEREN											DATE CONSTRUCȚII					
Identificator teren	Adresă imobil	Număr cadastral	Nr. CF	Suprafața măsurată	Intravilan / extra.(I/E)	Nr. top.	Nr. tarla	Nr. parcelă	Categorie folosință	Suprafață parcelă	Identificator construcție	Cod grupă destinație	Suprafața construită	Nr. niveluri	Nr. CF	Constr. cu acte (DA/NU)
30126	Intravilan, Loc. Aroneanu, Str. Dumitru Manolache, Nr.4C, UAT. Aroneanu, Jud. Iași; (Tarla: -, Parcela: 1(573/2/3))		65599	589	I			1(573/2/3)	CC	589	1	CL	84	2	65599-C1	DA

2. PROPRIETATEA / POSESIA															
Titularul dreptului / posesiei			Proprietar=1 / Posesor=0	Data nașterii / CUI	Domiciliu / Sediul	Cota parte	Identificator entitate asociată	Cotă parte teren UI	Mod de dobândire	Act juridic			Obs. privitoare la proprietar		
Nume / Denumire	Inițiala tatălui	Prenume								Tip act	Nr. act / data	Emitent			
CHIRIAC		TOADER VALENTIN	1	08.10.1980	Loc. Dorobant, UAT. Aroneanu, Jud. Iași	1/1	30126, C1		Convenție	act notarial	2356 / 27.12.2018	Dublea Andreea			
CHIRIAC		ELENA CRISTINA	1	08.03.1980	Loc. Dorobant, UAT. Aroneanu, Jud. Iași								bun comun		

3. SARCINI / DEZMEMBRĂMINTE															
Titular			Data nașterii / CUI	Domiciliu / Sediul	Tipul sarcinii sau al dezmembrămintelor dreptului de proprietate	Cota parte	Identificator entitate asociată	Act juridic			Valoare ipotecă	Tip monedă			
Nume / Denumire	Inițiala tatălui	Prenume						Tip act	Nr. act / data	Emitent					
-	-	-	-	-	-	-	-	-	-	-	-	-	-		

4. NOTĂRI, PROCESE, INTERDICȚII															
Tipul notării						Tip act		Nr. act/ data		Emitent			Identificator entitate asociată		
-						-		-		-			-		

5. OBSERVAȚII															
Imobil împrejmuit/ neîmprejmuit				Imobil contestat/ necontestat				Alte observații							
Împrejmuit															



REGISTRUL CADASTRAL AL IMOBILELOR

ANEXA Nr. 2

UAT Aroneanu
Zonă cooperativizată (Co)

Sector cadastral nr.30

1. DESCRIEREA IMOBILULUI																
DATE TEREN											DATE CONSTRUCȚII					
Identificator teren	Adresă imobil	Număr cadastral	Nr. CF	Suprafața măsurată	Intravilan / extra.(I/E)	Nr. top.	Nr. tarla	Nr. parcelă	Categorie folosință	Suprafață parcelă	Identificator construcție	Cod grupă destinație	Suprafața construită	Nr. niveluri	Nr. CF	Constr. cu acte (DA/NU)
30127	Intravilan, Loc. Aroneanu, Str. ARON VODA, Nr.39, UAT. Aroneanu, Jud. Iași; (Tarla: 83, Parcela: 498)		61568	446	I		83	498	CC	446	1	CL	98	1	61568-C1	DA
											2	CA	18	1	61568-C2	DA

2. PROPRIETATEA / POSESIA													
Titularul dreptului / posesiei			Proprietar=1 / Posesor=0	Data nașterii / CUI	Domiciliu / Sediu	Cota parte	Identificator entitate asociată	Cotă parte teren UI	Mod de dobândire	Act juridic			Obs. privitoare la proprietar
Nume / Denumire	Inițiala tatălui	Prenume								Tip act	Nr. act / data	Emitent	
DRAGULANE-SCU		SEBASTIAN	1	06.10.1967	Loc. Aroneanu, UAT. Aroneanu, Jud. Iași	1/1	30127, C1, C2		Succesiune	act notarial	12 / 23.03.2009	BNP CUBASA CARMEN	bun propriu

3. SARCINI / DEZMEMBRĂMINTE												
Titular			Data nașterii / CUI	Domiciliu / Sediu	Tipul sarcinii sau al dezmembrămintelor dreptului de proprietate	Cota parte	Identificator entitate asociată	Act juridic			Valoare ipotecă	Tip monedă
Nume / Denumire	Inițiala tatălui	Prenume						Tip act	Nr. act / data	Emitent		
-	-	-	-	-	-	-	-	-	-	-	-	-

4. NOTĂRI, PROCESE, INTERDICȚII				
Tipul notării	Tip act	Nr. act/ data	Emitent	Identificator entitate asociată
-	-	-	-	-

5. OBSERVAȚII		
Imobil împrejmuit/ neîmprejmuit	Imobil contestat/ necontestat	Alte observații
Împrejmuit		



REGISTRUL CADASTRAL AL IMOBILELOR

ANEXA Nr. 2

UAT Aroneanu
Zonă cooperativizată (Co)

Sector cadastral nr.30

1. DESCRIEREA IMOBILULUI																
DATE TEREN											DATE CONSTRUCȚII					
Identificator teren	Adresă imobil	Număr cadastral	Nr. CF	Suprafața măsurată	Intravilan / extra.(I/E)	Nr. top.	Nr. tarla	Nr. parcelă	Categorie folosință	Suprafață parcelă	Identificator construcție	Cod grupă destinație	Suprafața construită	Nr. niveluri	Nr. CF	Constr. cu acte (DA/NU)
30128	Intravilan, Loc. Aroneanu, Str. SF PANTELIMON, Nr. FN, UAT. Aroneanu, Jud. Iasi; (Tarla: 83, Parcela: 1/2(517/2); Tarla: 83, Parcela: 2/2(516/2))	1229/2	62939	608	I		83	1/2(517/2)	CC	270	1	CL	40	1	62939-C1	DA
					I		83	2/2(516/2)	A	338						

2. PROPRIETATEA / POSESIA													
Titularul dreptului / posesiei			Proprietar=1 / Posesor=0	Data nașterii / CUI	Domiciliu / Sediu	Cota parte	Identificator entitate asociată	Cotă parte teren UI	Mod de dobândire	Act juridic			Obs. privitoare la proprietar
Nume / Denumire	Inițiala tatălui	Prenume								Tip act	Nr. act / data	Emitent	
CRIANGA		EUGENIA	1	03.12.1952	Jud: Neidentifica	1/1	30128, C1	Convenție	act notarial	64 / 15.01.2007	BNP Cubasa	bun comun	
CRIANGA		IOAN	1	28.01.1954	Loc. Neidentificata, UAT. Ţibana, Jud. Iași								

3. SARCINI / DEZMEMBRĂMINTE													
Titular			Data nașterii / CUI	Domiciliu / Sediu	Tipul sarcinii sau al dezmembrămintelor dreptului de proprietate	Cota parte	Identificator entitate asociată	Act juridic			Valoare ipotecă	Tip monedă	
Nume / Denumire	Inițiala tatălui	Prenume						Tip act	Nr. act / data	Emitent			
IONEL		COSTACHE		Jud: Neidentifica	Habitajie	C1	act notarial	64/2007 / 01.01.2007	BNP Cubasa				
IONEL		ARISTICA		Jud: Neidentifica									
					Servitute	30128	act notarial	64/2007 / 01.01.2007	BNP Cubasa				
					Servitute	30128	act notarial	3774/2008 / 01.01.2008	BNP Cubasa				

4. NOTĂRI, PROCESE, INTERDICȚII				
Tipul notării	Tip act	Nr. act/ data	Emitent	Identificator entitate asociată
-	-	-	-	-

5. OBSERVAȚII		
Imobil împrejmuit/ neîmprejmuit	Imobil contestat/ necontestat	Alte observații
Împrejmuit		



REGISTRUL CADASTRAL AL IMOBILELOR

ANEXA Nr. 2

UAT Aroneanu
Zonă cooperativizată (Co)

Sector cadastral nr. 30

1. DESCRIEREA IMOBILULUI																
DATE TEREN											DATE CONSTRUCȚII					
Identificator teren	Adresă imobil	Număr cadastral	Nr. CF	Suprafața măsurată	Intravilan / extra.(I/E)	Nr. top.	Nr. tarla	Nr. parcelă	Categorie folosință	Suprafață parcelă	Identificator construcție	Cod grupă destinație	Suprafața construită	Nr. niveluri	Nr. CF	Constr. cu acte (DA/NU)
30129	Intravilan, Loc. Aroneanu, Str. Dumitru Manolache, Nr.4D, UAT. Aroneanu, Jud. Iași; (Tarla: -, Parcela: -)		65600	565	I				CC	565	1	CL	119	2	65600-C1	DA

2. PROPRIETATEA / POSESIA													
Titularul dreptului / posesiei			Proprietar=1 / Posesor=0	Data nașterii / CUI	Domiciliu / Sediul	Cota parte	Identificator entitate asociată	Cotă parte teren UI	Mod de dobândire	Act juridic			Obs. privitoare la proprietar
Nume / Denumire	Inițiala tatălui	Prenume								Tip act	Nr. act / data	Emitent	
DOBANDA		JENICA BOGDAN	1	22.10.1979	Loc. Rediu Aldei, UAT. Aroneanu, Jud. Iași	1/1	30129, C1	Convenție	act notarial	1503 / 23.08.2019	NP Dublea Andreea		
DOBANDA		ANDREEA THEODORA	1	15.11.1981	Loc. Rediu Aldei, UAT. Aroneanu, Jud. Iași							bun comun	

3. SARCINI / DEZMEMBRĂMINTE													
Titular			Data nașterii / CUI	Domiciliu / Sediul	Tipul sarcinii sau al dezmembrămintelor dreptului de proprietate	Cota parte	Identificator entitate asociată	Act juridic			Valoare ipotecă	Tip monedă	
Nume / Denumire	Inițiala tatălui	Prenume						Tip act	Nr. act / data	Emitent			
ING BANK NV AMSTERDAM, SUCURSALA BUCURESTI			6151100	Loc. Rediu Aldei, UAT. Aroneanu, Jud. Iași	Ipotecă		30129, C1	act notarial	1504 / 23.08.2019	Dublea Andreea	393451	RON	

4. NOTĂRI, PROCESE, INTERDICȚII				
Tipul notării	Tip act	Nr. act / data	Emitent	Identificator entitate asociată
se noteaza interdicțiile de instrainare, grevare, inchiriere, dezmembrare, alipire, demolare, construire, incheierea a unui contract de comodat - ING BANK NV AMSTERDAM, SUCURSALA BUCURESTI	act notarial	1504 / 23.08.2019	Dublea Andreea	30129, C1

5. OBSERVAȚII		
Imobil împrejmuit / neîmprejmuit	Imobil contestat / necontestat	Alte observații
Împrejmuit		



REGISTRUL CADASTRAL AL IMOBILELOR

ANEXA Nr. 2

UAT Aroneanu
Zonă cooperativizată (Co)

Sector cadastral nr. 30

1. DESCRIEREA IMOBILULUI																
DATE TEREN											DATE CONSTRUCȚII					
Identificator teren	Adresă imobil	Număr cadastral	Nr. CF	Suprafața măsurată	Intravilan / extra.(I/E)	Nr. top.	Nr. tarla	Nr. parcelă	Categorie folosință	Suprafață parcelă	Identificator construcție	Cod grupă destinație	Suprafața construită	Nr. niveluri	Nr. CF	Constr. cu acte (DA/NU)
30130	Intravilan, Loc. Aroneanu, Str. Sf. Nicolae, UAT. Aroneanu, Jud. Iași; (Tarla: 83, Parcela: 566,657)		67938	3750	I		83	566,657	DR	3750						

2. PROPRIETATEA / POSESIA													
Titularul dreptului / posesiei			Proprietar=1 / Posesor=0	Data nașterii / CUI	Domiciliu / Sediul	Cota parte	Identificator entitate asociată	Cotă parte teren UI	Mod de dobândire	Act juridic			Obs. privitoare la proprietar
Nume / Denumire	Inițiala tatălui	Prenume								Tip act	Nr. act / data	Emitent	
COMUNA ARONEANU			1	4540038	Loc. Aroneanu, Str. Aron-Voda, Nr.47, UAT. Aroneanu, Jud. Iași	1/1	30130		Lege	act administrativ	HCL 47 / 30.09.2004	CL Aroneanu	domeniul public

3. SARCINI / DEZMEMBRĂMINTE													
Titular			Data nașterii / CUI	Domiciliu / Sediul	Tipul sarcinii sau al dezmembrămintelor dreptului de proprietate	Cota parte	Identificator entitate asociată	Act juridic			Valoare ipotecă	Tip monedă	
Nume / Denumire	Inițiala tatălui	Prenume						Tip act	Nr. act / data	Emitent			
-	-	-	-	-	-	-	-	-	-	-	-	-	-

4. NOTĂRI, PROCESE, INTERDICȚII				
Tipul notării	Tip act	Nr. act / data	Emitent	Identificator entitate asociată
-	-	-	-	-

5. OBSERVAȚII		
Imobil împrejmuit / neîmprejmuit	Imobil contestat / necontestat	Alte observații
Împrejmuit		



REGISTRUL CADASTRAL AL IMOBILELOR

ANEXA Nr. 2

UAT Aroneanu
Zonă cooperativizată (Co)

Sector cadastral nr.30

1. DESCRIEREA IMOBILULUI																
DATE TEREN										DATE CONSTRUCȚII						
Identificator teren	Adresă imobil	Număr cadastral	Nr. CF	Suprafața măsurată	Intravilan / extra.(I/E)	Nr. top.	Nr. tarla	Nr. parcelă	Categorie folosință	Suprafață parcelă	Identificator construcție	Cod grupă destinație	Suprafața construită	Nr. niveluri	Nr. CF	Constr. cu acte (DA/NU)
30131	Intravilan, Loc. Aroneanu, UAT. Aroneanu, Jud. Iași; (Tarla: -, Parcela: 1(503); Tarla: -, Parcela: 2(501/1))	213	63631	3269	I			1(503)	CC	465	1	CL	84	1	63631-C1	NU
					I			2(501/1)	A	2804	2	CA	34	1	63631-C2	NU

2. PROPRIETATEA / POSESIA															
Titularul dreptului / posesiei			Proprietar=1 / Posesor=0	Data nașterii / CUI	Domiciliu / Sediul	Cota parte	Identificator entitate asociată	Cotă parte teren UI	Mod de dobândire	Act juridic			Obs. privitoare la proprietar		
Nume / Denumire	Inițiala tatălui	Prenume								Tip act	Nr. act / data	Emitent			
BRAMBILLA SRL			1	48098559	Loc. Neidentificata, UAT. Aroneanu, Jud. Iași	1/1	30131		Convenție	act notarial	CONTRACT DE VANZARE AUT 13 / 10.01.2024	Dublea Andreea			

3. SARCINI / DEZMEMBRĂMINTE													
Titular			Data nașterii / CUI	Domiciliu / Sediul	Tipul sarcinii sau al dezmembrămintelor dreptului de proprietate	Cota parte	Identificator entitate asociată	Act juridic			Valoare ipotecă	Tip monedă	
Nume / Denumire	Inițiala tatălui	Prenume						Tip act	Nr. act / data	Emitent			
-	-	-	-	-	-	-	-	-	-	-	-	-	-

4. NOTĂRI, PROCESE, INTERDICȚII				
Tipul notării	Tip act	Nr. act / data	Emitent	Identificator entitate asociată
se noteaza cesiunea tuturor drepturilor si obligatiilor ce rezulta din autorizatia de construire nr. 58 din 16.11.2023 emisa de Primaria Aroneanu, prin care se autorizeaza executarea lucrarilor de construire pentru: spatiu comercial , amenajare parcare , amplasare totem publicitar si imprejmuire - BRAMBILLA SRL	act notarial	CONTRACT DE VANZARE AUT 13 / 10.01.2024	Dublea Andreea	30131

5. OBSERVAȚII		
Imobil împrejmuit/ neîmprejmuit	Imobil contestat/ necontestat	Alte observații
Împrejmuit		Teren împrejmuit cu gard de plasa si gard de lemn



REGISTRUL CADASTRAL AL IMOBILELOR

ANEXA Nr. 2

UAT Aroneanu
Zonă cooperativizată (Co)

Sector cadastral nr. 30

1. DESCRIEREA IMOBILULUI																
DATE TEREN											DATE CONSTRUCȚII					
Identificator teren	Adresă imobil	Număr cadastral	Nr. CF	Suprafața măsurată	Intravilan / extra.(I/E)	Nr. top.	Nr. tarla	Nr. parcelă	Categorie folosință	Suprafață parcelă	Identificator construcție	Cod grupă destinație	Suprafața construită	Nr. niveluri	Nr. CF	Constr. cu acte (DA/NU)
30132	Intravilan, Loc. Aroneanu, UAT. Aroneanu, Jud. Iași; (Tarla: -, Parcela: 2 (573/2/1))	668	62372	411	I			2(573/2/1)	A	411						

2. PROPRIETATEA / POSESIA															
Titularul dreptului / posesiei			Proprietar=1 / Posesor=0	Data nașterii / CUI	Domiciliu / Sediul	Cota parte	Identificator entitate asociată	Cotă parte teren UI	Mod de dobândire	Act juridic			Obs. privitoare la proprietar		
Nume / Denumire	Inițiala tatălui	Prenume								Tip act	Nr. act / data	Emitent			
NETCA		ANA	1		Loc. Aroneanu, UAT. Aroneanu, Jud. Iași	1/1	30132		Convenție	act notarial	47 / 11.03.2004	BNP Beldeanu			
NETCA		CONSTANTIN	1		Loc. Aroneanu, UAT. Aroneanu, Jud. Iași								bun comun		

3. SARCINI / DEZMEMBRĂMINTE															
Titular			Data nașterii / CUI	Domiciliu / Sediul	Tipul sarcinii sau al dezmembrămintelor dreptului de proprietate	Cota parte	Identificator entitate asociată	Act juridic			Valoare ipotecă	Tip monedă			
Nume / Denumire	Inițiala tatălui	Prenume						Tip act	Nr. act / data	Emitent					
-	-	-	-	-	-	-	-	-	-	-	-	-	-		

4. NOTĂRI, PROCESE, INTERDICȚII															
Tipul notării						Tip act	Nr. act / data	Emitent	Identificator entitate asociată						
-						-	-	-	-						

5. OBSERVAȚII															
Imobil împrejmuit/ neîmprejmuit				Imobil contestat/ necontestat				Alte observații							
Împrejmuit															



REGISTRUL CADASTRAL AL IMOBILELOR

ANEXA Nr. 2

UAT Aroneanu
Zonă cooperativizată (Co)

Sector cadastral nr.30


1. DESCRIEREA IMOBILULUI																
DATE TEREN											DATE CONSTRUCȚII					
Identificator teren	Adresă imobil	Număr cadastral	Nr. CF	Suprafața măsurată	Intravilan / extra.(I/E)	Nr. top.	Nr. tarla	Nr. parcelă	Categorie folosință	Suprafață parcelă	Identificator construcție	Cod grupă destinație	Suprafața construită	Nr. niveluri	Nr. CF	Constr. cu acte (DA/NU)
30133	Intravilan, Loc. Aroneanu, UAT. Aroneanu, Jud. Iași; (Tarla: 83, Parcela: 570)	668/1	61279	674	I		83	570	CC	674	1	CL	137	1	61279-C1	DA
											2	CA	20	1	61279-C2	DA

2. PROPRIETATEA / POSESIA													
Titularul dreptului / posesiei			Proprietar=1 / Posesor=0	Data nașterii / CUI	Domiciliu / Sediu	Cota parte	Identificator entitate asociată	Cotă parte teren UI	Mod de dobândire	Act juridic			Obs. privitoare la proprietar
Nume / Denumire	Inițiala tatălui	Prenume								Tip act	Nr. act / data	Emitent	
RUSU		PETRU	1	10.03.1960	Loc. Rediu Aldei, UAT. Aroneanu, Jud. Iași	1/1	30133		Convenție	act notarial	contract de vanzare cumparare aut nr 1463 / 12.11.2010	BNP BELDEANU IOANA	BUN COMUN LIPSA CNP
RUSU		LUIZA	1		Loc. Rediu Aldei, UAT. Aroneanu, Jud. Iași								
RUSU		PETRU	1	10.03.1960	Loc. Rediu Aldei, UAT. Aroneanu, Jud. Iași	1/1	C1, C2		Construire	act administrativ	autorizatia de desfiintare nr.29 / 26.04.2012	Primaria comunei Aroneanu	bun comun
RUSU		LUIZA	1	04.01.1966	Loc. Rediu Aldei, UAT. Aroneanu, Jud. Iași								

3. SARCINI / DEZMEMBRĂMINTE												
Titular			Data nașterii / CUI	Domiciliu / Sediu	Tipul sarcinii sau al dezmembrămintelor dreptului de proprietate	Cota parte	Identificator entitate asociată	Act juridic			Valoare ipotecă	Tip monedă
Nume / Denumire	Inițiala tatălui	Prenume						Tip act	Nr. act / data	Emitent		
-	-	-	-	-	-	-	-	-	-	-	-	-

4. NOTĂRI, PROCESE, INTERDICȚII				
Tipul notării	Tip act	Nr. act / data	Emitent	Identificator entitate asociată
se noteaza respingerea dosarului cu nr de mai sus	act notarial	CVC aut 1463 / 12.11.2010	NP BELDEANU IOANA	30133
se indreapta eroarea materiala in sensul ca imobilul are nr cadastral 668/1 si este format din 1 parcela si anume parcela 1(570) cu suprafata de 649 mp	act administrativ	cerere de indreptare eroare materiala / 30.11.2010		30133
se noteaza respingerea cererii cu nr.de mai sus	act notarial	1463 / 12.11.2010	BNP BELDEANU IOANA	30133
se noteaza actualizarea de informatii tehnice cadastrale	act administrativ	autorizatia de desfiintare nr.29 / 26.04.2012	Primaria comunei Aroneanu	30133, C1, C2

5. OBSERVAȚII		
Imobil împrejmuit / neîmprejmuit	Imobil contestat / necontestat	Alte observații
Împrejmuit		



REGISTRUL CADASTRAL AL IMOBILELOR

ANEXA Nr. 2

UAT Aroneanu
Zonă cooperativizată (Co)

Sector cadastral nr.30

1. DESCRIEREA IMOBILULUI																
DATE TEREN											DATE CONSTRUCȚII					
Identificator teren	Adresă imobil	Număr cadastral	Nr. CF	Suprafața măsurată	Intravilan / extra.(I/E)	Nr. top.	Nr. tarla	Nr. parcelă	Categorie folosință	Suprafață parcelă	Identificator construcție	Cod grupă destinație	Suprafața construită	Nr. niveluri	Nr. CF	Constr. cu acte (DA/NU)
30134	Intravilan, Loc. Aroneanu, Str. SARATA, Nr.37 Intravilan conform PUG + Extravilan; (Tarla: 60, Parcela: 1911; Tarla: 60, Parcela: 1906; Tarla: 60, Parcela: 1912/198/1; Tarla: 60, Parcela: 1910)			10200	I		60	1911	CC	1200	1	CL	128	1		NU
					I		60	1906	A	3120	2	CA	72	1		NU
					E		60	1912/198/1	F	4520						
					I		60	1910	L	1360						

2. PROPRIETATEA / POSESIA													
Titularul dreptului / posesiei			Proprietar=1 / Posesor=0	Data nașterii / CUI	Domiciliu / Sediul	Cota parte	Identificator entitate asociată	Cotă parte teren UI	Mod de dobândire	Act juridic			Obs. privitoare la proprietar
Nume / Denumire	Inițiala tatălui	Prenume								Tip act	Nr. act / data	Emitent	
BUDEANU	T	GHEORGHE	1		Loc. Aroneanu, UAT. Aroneanu, Jud. Iași	1/1	30134		Reconstituire	act administrativ	4680 / 19.10.2020	CJPSDPAT IASI	Lipsa CNP

3. SARCINI / DEZMEMBRĂMINTE												
Titular			Data nașterii / CUI	Domiciliu / Sediul	Tipul sarcinii sau al dezmembrămintelor dreptului de proprietate	Cota parte	Identificator entitate asociată	Act juridic			Valoare ipotecă	Tip monedă
Nume / Denumire	Inițiala tatălui	Prenume						Tip act	Nr. act / data	Emitent		
-	-	-	-	-	-	-	-	-	-	-	-	-

4. NOTĂRI, PROCESE, INTERDICȚII				
Tipul notării	Tip act	Nr. act/ data	Emitent	Identificator entitate asociată
-	-	-	-	-

5. OBSERVAȚII		
Imobil împrejmuit/ neîmprejmuit	Imobil contestat/ necontestat	Alte observații
Împrejmuit		



REGISTRUL CADASTRAL AL IMOBILELOR

ANEXA Nr. 2

UAT Aroneanu
Zonă cooperativizată (Co)

Sector cadastral nr. 30

1. DESCRIEREA IMOBILULUI																
DATE TEREN											DATE CONSTRUCȚII					
Identificator teren	Adresă imobil	Număr cadastral	Nr. CF	Suprafața măsurată	Intravilan / extra.(I/E)	Nr. top.	Nr. tarla	Nr. parcelă	Categorie folosință	Suprafață parcelă	Identificator construcție	Cod grupă destinație	Suprafața construită	Nr. niveluri	Nr. CF	Constr. cu acte (DA/NU)
30135	Intravilan, Loc. Aroneanu, UAT. Aroneanu, Jud. Iași; (Tarla: -, Parcela: 2/1 (610/1))	1207/1	62884	1253	I			2/1(610/1)	A	1253						

2. PROPRIETATEA / POSESIA													
Titularul dreptului / posesiei			Proprietar=1 / Posesor=0	Data nașterii / CUI	Domiciliu / Sediu	Cota parte	Identificator entitate asociată	Cotă parte teren UI	Mod de dobândire	Act juridic			Obs. privitoare la proprietar
Nume / Denumire	Inițiala tatălui	Prenume								Tip act	Nr. act / data	Emitent	
AMAZILITEI		DAVID MIHAIL	1	17.11.2005	Loc. Iasi, Sos. NICOLINA, Nr.12, Bl.937, Ap.9, UAT. Iași, Jud. Iași	1/1	30135		Convenție	act notarial	5346 / 24.11.2023	Macovei Raluca Mihaela	bun propriu

3. SARCINI / DEZMEMBRĂMINTE												
Titular			Data nașterii / CUI	Domiciliu / Sediu	Tipul sarcinii sau al dezmembrămintelor dreptului de proprietate	Cota parte	Identificator entitate asociată	Act juridic			Valoare ipotecă	Tip monedă
Nume / Denumire	Inițiala tatălui	Prenume						Tip act	Nr. act / data	Emitent		
AMAZILITEI		MIHAI CORNELIU	02.11.1978	Jud: Neidentifica	Uzufruct viager	1/1	30135	act notarial	5346 / 24.11.2023	Macovei Raluca Mihaela		
AMAZILITEI		OANA EUGENIA	08.01.1980	Loc. Neidentificata, UAT. Aroneanu, Jud. Iași								

4. NOTĂRI, PROCESE, INTERDICȚII				
Tipul notării	Tip act	Nr. act/ data	Emitent	Identificator entitate asociată
-	-	-	-	-

5. OBSERVAȚII		
Imobil împrejmuit/ neîmprejmuit	Imobil contestat/ necontestat	Alte observații
Împrejmuit		1252,50 mp



REGISTRUL CADASTRAL AL IMOBILELOR

ANEXA Nr. 2

UAT Aroneanu
Zonă cooperativizată (Co)

Sector cadastral nr. 30

1. DESCRIEREA IMOBILULUI																
DATE TEREN											DATE CONSTRUCȚII					
Identificator teren	Adresă imobil	Număr cadastral	Nr. CF	Suprafața măsurată	Intravilan / extra. (I/E)	Nr. top.	Nr. tarla	Nr. parcelă	Categorie folosință	Suprafață parcelă	Identificator construcție	Cod grupă destinație	Suprafața construită	Nr. niveluri	Nr. CF	Constr. cu acte (DA/NU)
30136	Intravilan, Loc. Aroneanu, UAT. Aroneanu, Jud. Iași; (Tarla: -, Parcela: 1 (577/5); 1(577/6))		65827	748	I			1(577/5); 1(577/6)	A	748						

2. PROPRIETATEA / POSESIA													
Titularul dreptului / posesiei			Proprietar=1 / Posesor=0	Data nașterii / CUI	Domiciliu / Sediul	Cota parte	Identificator entitate asociată	Cotă parte teren UI	Mod de dobândire	Act juridic			Obs. privitoare la proprietar
Nume / Denumire	Inițiala tatălui	Prenume								Tip act	Nr. act / data	Emitent	
BURSUC		ALEXANDRU VLAD	1	06.11.1993	Loc. Dorobant, UAT. Aroneanu, Jud. Iași	1/2	30136		Convenție	act notarial	408 / 12.03.2019	Dublea Andreea - duplicat	bun propriu
BURSUC		ALEXANDRU VLAD	1	06.11.1993	Loc. Dorobant, UAT. Aroneanu, Jud. Iași	1/2	30136		Convenție	act notarial	1301 / 26.07.2018	Dublea Andreea	bun propriu

3. SARCINI / DEZMEMBRĂMINTE												
Titular			Data nașterii / CUI	Domiciliu / Sediul	Tipul sarcinii sau al dezmembrămintelor dreptului de proprietate	Cota parte	Identificator entitate asociată	Act juridic			Valoare ipotecă	Tip monedă
Nume / Denumire	Inițiala tatălui	Prenume						Tip act	Nr. act / data	Emitent		
-	-	-	-	-	-	-	-	-	-	-	-	-

4. NOTĂRI, PROCESE, INTERDICȚII				
Tipul notării	Tip act	Nr. act / data	Emitent	Identificator entitate asociată
-	-	-	-	-

5. OBSERVAȚII		
Imobil împrejmuit / neîmprejmuit	Imobil contestat / necontestat	Alte observații
Împrejmuit		



REGISTRUL CADASTRAL AL IMOBILELOR

ANEXA Nr. 2

UAT Aroneanu
Zonă cooperativizată (Co)

Sector cadastral nr.30


1. DESCRIEREA IMOBILULUI																
DATE TEREN											DATE CONSTRUCȚII					
Identificator teren	Adresă imobil	Număr cadastral	Nr. CF	Suprafața măsurată	Intravilan / extra.(I/E)	Nr. top.	Nr. tarla	Nr. parcelă	Categorie folosință	Suprafață parcelă	Identificator construcție	Cod grupă destinație	Suprafața construită	Nr. niveluri	Nr. CF	Constr. cu acte (DA/NU)
30137	Intravilan, Loc. Aroneanu, UAT. Aroneanu, Jud. Iași; (Tarla: 83, Parcela: 603/1,604; Tarla: 83, Parcela: 601,603)		67439	1883	I		83	603/1,604	A	1150						
					I		83	601,603	V	733						

2. PROPRIETATEA / POSESIA															
Titularul dreptului / posesiei			Proprietar=1 / Posesor=0	Data nașterii / CUI	Domiciliu / Sediul	Cota parte	Identificator entitate asociată	Cotă parte teren UI	Mod de dobândire	Act juridic			Obs. privitoare la proprietar		
Nume / Denumire	Inițiala tatălui	Prenume								Tip act	Nr. act / data	Emitent			
MIHAITA		LUCIAN IONUT	1	18.02.1978	Loc. Iasi, Str. Stihii, Bl. Stihii, Ap.6, UAT. Iași, Jud. Iași	1/1	30137		Convenție	act notarial	cvc cu rest de pret aut sub nr 2598 / 03.10.2022	Anton Gabriela			
IACOBUTA MIHAITA		ANDREEA OANA	1	28.11.1981	Romania, Jud. IASI, Loc. Iasi, Str. SOS ARCU, Nr. Postal 51, Bl. T13, Sc. A, Et. 2, Ap. 19								bun comun		

3. SARCINI / DEZMEMBRĂMINTE															
Titular			Data nașterii / CUI	Domiciliu / Sediul	Tipul sarcinii sau al dezmembrămintelor dreptului de proprietate	Cota parte	Identificator entitate asociată	Act juridic			Valoare ipotecă	Tip monedă			
Nume / Denumire	Inițiala tatălui	Prenume						Tip act	Nr. act / data	Emitent					
-	-	-	-	-	-	-	-	-	-	-	-	-	-		

4. NOTĂRI, PROCESE, INTERDICȚII															
Tipul notării						Tip act		Nr. act/ data		Emitent			Identificator entitate asociată		
-						-		-		-			-		

5. OBSERVAȚII															
Imobil împrejmuit/ neîmprejmuit				Imobil contestat/ necontestat				Alte observații							
Împrejmuit															



REGISTRUL CADASTRAL AL IMOBILELOR

ANEXA Nr. 2

UAT Aroneanu
Zonă cooperativizată (Co)

Sector cadastral nr. 30

1. DESCRIEREA IMOBILULUI																
DATE TEREN											DATE CONSTRUCȚII					
Identificator teren	Adresă imobil	Număr cadastral	Nr. CF	Suprafața măsurată	Intravilan / extra. (I/E)	Nr. top.	Nr. tarla	Nr. parcelă	Categorie folosință	Suprafața parcelă	Identificator construcție	Cod grupă destinație	Suprafața construită	Nr. niveluri	Nr. CF	Constr. cu acte (DA/NU)
30138	Intravilan, Loc. Aroneanu, Str. Alexandru Lapusneanu intravilan conf. PUG; (Tarla: 83, Parcela: 579,679,1893)		67504	7732	I		83	579,679,1893	DR	7732						

2. PROPRIETATEA / POSESIA													
Titularul dreptului / posesiei			Proprietar=1 / Posesor=0	Data nașterii / CUI	Domiciliu / Sediul	Cota parte	Identificator entitate asociată	Cotă parte teren UI	Mod de dobândire	Act juridic			Obs. privitoare la proprietar
Nume / Denumire	Inițiala tatălui	Prenume								Tip act	Nr. act / data	Emitent	
COMUNA ARONEANU			1	4540038	Loc. Aroneanu, Str. Aron-Voda, Nr.47, UAT. Aroneanu, Jud. Iași	1/1	30138		Lege	act administrativ	HCL 47 / 30.09.2004	CL Aroneanu	domeniul public

3. SARCINI / DEZMEMBRĂMINTE												
Titular			Data nașterii / CUI	Domiciliu / Sediul	Tipul sarcinii sau al dezmembrămintelor dreptului de proprietate	Cota parte	Identificator entitate asociată	Act juridic			Valoare ipotecă	Tip monedă
Nume / Denumire	Inițiala tatălui	Prenume						Tip act	Nr. act / data	Emitent		
-	-	-	-	-	-	-	-	-	-	-	-	-

4. NOTĂRI, PROCESE, INTERDICȚII				
Tipul notării	Tip act	Nr. act / data	Emitent	Identificator entitate asociată
-	-	-	-	-

5. OBSERVAȚII		
Imobil împrejmuit / neîmprejmuit	Imobil contestat / necontestat	Alte observații
Împrejmuit		



REGISTRUL CADASTRAL AL IMOBILELOR

ANEXA Nr. 2

UAT Aroneanu
Zonă cooperativizată (Co)

Sector cadastral nr.30

1. DESCRIEREA IMOBILULUI																
DATE TEREN											DATE CONSTRUCȚII					
Identificator teren	Adresă imobil	Număr cadastral	Nr. CF	Suprafața măsurată	Intravilan / extra.(I/E)	Nr. top.	Nr. tarla	Nr. parcelă	Categorie folosință	Suprafață parcelă	Identificator construcție	Cod grupă destinație	Suprafața construită	Nr. niveluri	Nr. CF	Constr. cu acte (DA/NU)
30139	Intravilan, Loc. Aroneanu, Str. Dumitru Manolache, Nr.4B, UAT. Aroneanu, Jud. Iași; (Tarla: -, Parcela: -)		65598	453	I				CC	453	1	CL	82	2	65598-C1	DA

2. PROPRIETATEA / POSESIA													
Titularul dreptului / posesiei			Proprietar=1 / Posesor=0	Data nașterii / CUI	Domiciliu / Sediul	Cota parte	Identificator entitate asociată	Cotă parte teren UI	Mod de dobândire	Act juridic			Obs. privitoare la proprietar
Nume / Denumire	Inițiala tatălui	Prenume								Tip act	Nr. act / data	Emitent	
MOCREI-REBREAN		ADRIAN	1	26.06.1979	Loc. Dorobant, UAT. Aroneanu, Jud. Iași	1/1	30139, C1		Convenție	act notarial	967 / 12.06.2019	Dublea Andreea	
MOCREI-REBREAN		DIANA	1	16.05.1980	Loc. Dorobant, UAT. Aroneanu, Jud. Iași								BUN COMUN

3. SARCINI / DEZMEMBRĂMINTE												
Titular			Data nașterii / CUI	Domiciliu / Sediul	Tipul sarcinii sau al dezmembrămintelor dreptului de proprietate	Cota parte	Identificator entitate asociată	Act juridic			Valoare ipotecă	Tip monedă
Nume / Denumire	Inițiala tatălui	Prenume						Tip act	Nr. act / data	Emitent		
-	-	-	-	-	-	-	-	-	-	-	-	-

4. NOTĂRI, PROCESE, INTERDICȚII				
Tipul notării	Tip act	Nr. act/ data	Emitent	Identificator entitate asociată
-	-	-	-	-

5. OBSERVAȚII		
Imobil împrejmuit/ neîmprejmuit	Imobil contestat/ necontestat	Alte observații
Împrejmuit		



REGISTRUL CADASTRAL AL IMOBILELOR

ANEXA Nr. 2

UAT Aroneanu
Zonă cooperativizată (Co)

Sector cadastral nr.30


1. DESCRIEREA IMOBILULUI																
DATE TEREN											DATE CONSTRUCȚII					
Identificator teren	Adresă imobil	Număr cadastral	Nr. CF	Suprafața măsurată	Intravilan / extra.(I/E)	Nr. top.	Nr. tarla	Nr. parcelă	Categorie folosință	Suprafață parcelă	Identificator construcție	Cod grupă destinație	Suprafața construită	Nr. niveluri	Nr. CF	Constr. cu acte (DA/NU)
30140	Intravilan, Loc. Aroneanu, Str. SF. NICOLAE, Nr.5, UAT. Aroneanu, Jud. Iași; (Tarla: 83, Parcela: 2 (523/1); Tarla: 83, Parcela: 1(523/1); Tarla: 83, Parcela: 3(522/1/1))	168	61491	740	I		83	2(523/1)	V	412	1	CL	114	2	61491-C1	DA
					I		83	1(523/1)	A	226						
					I		83	3(522/1/1)	A	102						

2. PROPRIETATEA / POSESIA													
Titularul dreptului / posesiei			Proprietar=1 / Posesor=0	Data nașterii / CUI	Domiciliu / Sediu	Cota parte	Identificator entitate asociată	Cotă parte teren UI	Mod de dobândire	Act juridic			Obs. privitoare la proprietar
Nume / Denumire	Inițiala tatălui	Prenume								Tip act	Nr. act / data	Emitent	
IUZIC		SEBASTIAN FANEL	1	23.11.1970	Loc. Aroneanu, UAT. Aroneanu, Jud. Iași	1/1	30140		Convenție	act notarial	16 / 23.05.2012	NP DUBLEA ANDREEA	
IUZIC		LACRAMIOARA LENUȚA	1	02.03.1971	Loc. Aroneanu, UAT. Aroneanu, Jud. Iași								bun comun
IUZIC		SEBASTIAN FANEL	1	23.11.1970	Loc. Aroneanu, UAT. Aroneanu, Jud. Iași	1/1	C1		Construire	act administrativ	67 / 27.09.2012	Primăria Comunei Aroneanu	
IUZIC		LACRAMIOARA LENUȚA	1	02.03.1971	Loc. Aroneanu, UAT. Aroneanu, Jud. Iași								bun comun

3. SARCINI / DEZMEMBRĂMINTE												
Titular			Data nașterii / CUI	Domiciliu / Sediu	Tipul sarcinii sau al dezmembrămintelor dreptului de proprietate	Cota parte	Identificator entitate asociată	Act juridic			Valoare ipotecă	Tip monedă
Nume / Denumire	Inițiala tatălui	Prenume						Tip act	Nr. act / data	Emitent		
-	-	-	-	-	-	-	-	-	-	-	-	-

4. NOTĂRI, PROCESE, INTERDICȚII				
Tipul notării	Tip act	Nr. act/ data	Emitent	Identificator entitate asociată
-	-	-	-	-

5. OBSERVAȚII		
Imobil împrejmuit/ neîmprejmuit	Imobil contestat/ necontestat	Alte observații
Împrejmuit		



REGISTRUL CADASTRAL AL IMOBILELOR

ANEXA Nr. 2

UAT Aroneanu
Zonă cooperativizată (Co)

Sector cadastral nr. 30


1. DESCRIEREA IMOBILULUI																
DATE TEREN											DATE CONSTRUCȚII					
Identificator teren	Adresă imobil	Număr cadastral	Nr. CF	Suprafața măsurată	Intravilan / extra.(I/E)	Nr. top.	Nr. tarla	Nr. parcelă	Categorie folosință	Suprafață parcelă	Identificator construcție	Cod grupă destinație	Suprafața construită	Nr. niveluri	Nr. CF	Constr. cu acte (DA/NU)
30141	Intravilan, Loc. Aroneanu, Str. SF. PANTELIMON, Nr.4B, UAT. Aroneanu, Jud. Iași; (Tarla: 83, Parcela: 516/5)		66380	269	I		83	516/5	A	269						

2. PROPRIETATEA / POSESIA													
Titularul dreptului / posesiei			Proprietar=1 / Posesor=0	Data nașterii / CUI	Domiciliu / Sediul	Cota parte	Identificator entitate asociată	Cotă parte teren UI	Mod de dobândire	Act juridic			Obs. privitoare la proprietar
Nume / Denumire	Inițiala tatălui	Prenume								Tip act	Nr. act / data	Emitent	
CRIANGA		EUGENIA	1	03.12.1952	Loc. Aroneanu, UAT. Aroneanu, Jud. Iași	3/9	30141		Succesiune	act administrativ	194079 / 04.07.2011	CJPSPDPAT	
IONEL		MIHAELA	1	15.08.1974	Loc. Aroneanu, UAT. Aroneanu, Jud. Iași	1/9	30141		Succesiune	act administrativ	194079 / 04.07.2011	CJPSPDPAT	
AMANAR		ILEANA RAMONA	1	05.11.1977	Loc. Aroneanu, UAT. Aroneanu, Jud. Iași	1/9	30141		Succesiune	act administrativ	194079 / 04.07.2011	CJPSPDPAT	
PUSCASU		RADU	1	24.10.1971	Loc. Aroneanu, UAT. Aroneanu, Jud. Iași	1/9	30141		Succesiune	act administrativ	194079 / 04.07.2011	CJPSPDPAT	
IFRIM		DORU-IULIAN	1	29.10.1973	Loc. Aroneanu, UAT. Aroneanu, Jud. Iași	3/9	30141		Convenție	act notarial	839 / 15.11.2019	Solcanu Ioana Madalina	
IFRIM		MIHAELA MONA	1	20.03.1976	Loc. Aroneanu, UAT. Aroneanu, Jud. Iași								bun comun

3. SARCINI / DEZMEMBRĂMINTE													
Titular			Data nașterii / CUI	Domiciliu / Sediul	Tipul sarcinii sau al dezmembrămintelor dreptului de proprietate	Cota parte	Identificator entitate asociată	Act juridic			Valoare ipotecă	Tip monedă	
Nume / Denumire	Inițiala tatălui	Prenume						Tip act	Nr. act / data	Emitent			
-	-	-	-	-	-	-	-	-	-	-	-	-	-

4. NOTĂRI, PROCESE, INTERDICȚII				
Tipul notării	Tip act	Nr. act/ data	Emitent	Identificator entitate asociată
-	-	-	-	-

5. OBSERVAȚII		
Imobil împrejmuit/ neîmprejmuit	Imobil contestat/ necontestat	Alte observații
Împrejmuit		



REGISTRUL CADASTRAL AL IMOBILELOR

ANEXA Nr. 2

UAT Aroneanu
Zonă cooperativizată (Co)

Sector cadastral nr.30

1. DESCRIEREA IMOBILULUI																
DATE TEREN											DATE CONSTRUCȚII					
Identificator teren	Adresă imobil	Număr cadastral	Nr. CF	Suprafața măsurată	Intravilan / extra.(I/E)	Nr. top.	Nr. tarla	Nr. parcelă	Categorie folosință	Suprafață parcelă	Identificator construcție	Cod grupă destinație	Suprafața construită	Nr. niveluri	Nr. CF	Constr. cu acte (DA/NU)
30142	Intravilan, Loc. Aroneanu, UAT. Aroneanu, Jud. Iași; (Tarla: -, Parcela: -)		61741	507	I				CC	503	1	CL	88	1	61741-C1	NU
					I				V	4						

2. PROPRIETATEA / POSESIA													
Titularul dreptului / posesiei			Proprietar=1 / Posesor=0	Data nașterii / CUI	Domiciliu / Sediul	Cota parte	Identificator entitate asociată	Cotă parte teren UI	Mod de dobândire	Act juridic			Obs. privitoare la proprietar
Nume / Denumire	Inițiala tatălui	Prenume								Tip act	Nr. act / data	Emitent	
NETCA		CONSTANTIN	1	14.10.1969	Loc. Rediu Aldei, UAT. Aroneanu, Jud. Iași	1/1	30142		Convenție	act notarial	(contract de schimb) aut. sub nr.277 / 23.09.2011	BNP BLAJ AVRAM LILIANA	
NETCA		ANA	1	07.09.1969	Loc. Rediu Aldei, UAT. Aroneanu, Jud. Iași								bun comun

3. SARCINI / DEZMEMBRĂMINTE												
Titular			Data nașterii / CUI	Domiciliu / Sediul	Tipul sarcinii sau al dezmembrămintelor dreptului de proprietate	Cota parte	Identificator entitate asociată	Act juridic			Valoare ipotecă	Tip monedă
Nume / Denumire	Inițiala tatălui	Prenume						Tip act	Nr. act / data	Emitent		
-	-	-	-	-	-	-	-	-	-	-	-	-

4. NOTĂRI, PROCESE, INTERDICȚII				
Tipul notării	Tip act	Nr. act / data	Emitent	Identificator entitate asociată
Se înființează cartea funciara 61741 a imobilului cu numărul cadastral 61741/Aroneanu, rezultat din dezmembrarea imobilului cu numărul cadastral 61702 înscris în cartea funciara 61702;	act notarial	act de dezmembrare aut sub nr 268 / 22.09.2011	BNP BLAJ AVRAM LILIANA	30142
Se înființează cartea funciara 61702 a imobilului cu numărul cadastral 61702/Aroneanu, rezultat din dezmembrarea imobilului cu numărul cadastral 61269 înscris în cartea funciara 61269;	act notarial	act de dezmembrare aut sub nr 200 / 26.08.2011	BNP BLAJ-AVRAM EVELINA	30142

5. OBSERVAȚII		
Imobil împrejmuit / neîmprejmuit	Imobil contestat / necontestat	Alte observații
Neîmprejmuit		



REGISTRUL CADASTRAL AL IMOBILELOR

ANEXA Nr. 2

UAT Aroneanu
Zonă cooperativizată (Co)

Sector cadastral nr. 30

1. DESCRIEREA IMOBILULUI																
DATE TEREN											DATE CONSTRUCȚII					
Identificator teren	Adresă imobil	Număr cadastral	Nr. CF	Suprafața măsurată	Intravilan / extra.(I/E)	Nr. top.	Nr. tarla	Nr. parcelă	Categorie folosință	Suprafață parcelă	Identificator construcție	Cod grupă destinație	Suprafața construită	Nr. niveluri	Nr. CF	Constr. cu acte (DA/NU)
30143	Intravilan, Loc. Aroneanu, Str. Dumitru Manolache, UAT. Aroneanu, Jud. Iași; (Tarla: -, Parcela: -; Tarla: -, Parcela: 1 (573/2/3))		65602	416	I				CC	264						
					I				V	130						
					I			1(573/2/3)	A	22						

2. PROPRIETATEA / POSESIA													
Titularul dreptului / posesiei			Proprietar=1 / Posesor=0	Data nașterii / CUI	Domiciliu / Sediul	Cota parte	Identificator entitate asociată	Cotă parte teren UI	Mod de dobândire	Act juridic			Obs. privitoare la proprietar
Nume / Denumire	Inițiala tatălui	Prenume								Tip act	Nr. act / data	Emitent	
IVANESCU		SORIN	1	29.08.1967	Loc. Neidentificata, UAT. Aroneanu, Jud. Iași	7256/42000	30143		Convenție	act notarial	contract de vanzare aut 2310 / 19.12.2018	Dublea Andreea	
IVANESCU		LACRAMIOARA CARMEN	1	25.11.1967	Loc. Neidentificata, UAT. Aroneanu, Jud. Iași								bun comun
CHIRIAC		TOADER VALENTIN	1	08.10.1980	Loc. Neidentificata, UAT. Aroneanu, Jud. Iași	9292/42000	30143		Convenție	act notarial	contract de vanzare aut 2356 / 27.12.2018	Dublea Andreea	
CHIRIAC		ELENA CRISTINA	1	08.03.1980	Loc. Neidentificata, UAT. Aroneanu, Jud. Iași								bun comun
MOCREI-REBREAN		ADRIAN	1	26.06.1979	Loc. Neidentificata, UAT. Aroneanu, Jud. Iași	7256/42000	30143		Convenție	act notarial	contract de vanzare aut 967 / 12.06.2019	Dublea Andreea	
MOCREI REBREAN		DIANA	1	16.05.1980	Loc. Neidentificata, UAT. Aroneanu, Jud. Iași								BUN COMUN
DOBANDA		JENICA - BOGDAN	1	22.10.1979	Loc. Bucuresti Sectorul 1, Str. AVIATOR POPISTEANU, Nr.54A, Expo Business Park, Cladirea 3, UAT. București Sectorul 1, Jud. Municipiul București	9098/42000	30143		Convenție	act notarial	contract de vanzare aut 1503 / 23.08.2019	Dublea Andreea	
DOBANDA		ANDREEA THEODORA	1	15.11.1981	Loc. Bucuresti Sectorul 1, Str. AVIATOR POPISTEANU, Nr.54A, Expo Business Park, Cladirea 3, UAT. București Sectorul 1, Jud. Municipiul București								bun comun



2. PROPRIETATEA / POSESIA

Titularul dreptului / posesiei			Proprietar=1 / Posesor=0	Data nașterii / CUI	Domiciliu / Sediul	Cota parte	Identificator entitate asociată	Cotă parte teren UI	Mod de dobândire	Act juridic			Obs. privitoare la proprietar
Nume / Denumire	Inițiala tatălui	Prenume								Tip act	Nr. act / data	Emitent	
PREPELIȚĂ		ANDREI-DRAGO Ș	1	11.04.1994	Loc. Creteștii de Sus, UAT. Crețești, Jud. Vaslui	4549/42000	30143		Convenție	act notarial	CONTRACT DE VANZARE CUMPARARE CU GARANTIE IPOTECARA AUT 1819 / 17.10.2019	Dublea Andreea	bun propriu
BRATEANU - UNGUREANU		GEORGIANA	1	03.04.1994	Romania, Jud. BOTOSANI	4549/42000	30143		Convenție	act notarial	CONTRACT DE VANZARE CUMPARARE CU GARANTIE IPOTECARA AUT 1819 / 17.10.2019	Dublea Andreea	bun propriu

3. SARCINI / DEZMEMBRĂMINTE

Titular			Data nașterii / CUI	Domiciliu / Sediul	Tipul sarcinii sau al dezmembrămintelor dreptului de proprietate	Cota parte	Identificator entitate asociată	Act juridic			Valoare ipotecă	Tip monedă
Nume / Denumire	Inițiala tatălui	Prenume						Tip act	Nr. act / data	Emitent		
ING BANK N.V. AMSTERDAM, SUCURSALA BUCURESTI			6151100	Romania, Jud. IASI	Ipotecă		30143	act notarial	contract de ipoteca imobiliara aut 1504 / 23.08.2019	Dublea Andreea	393451	RON
UNICREDIT BANK SA			361536	Loc. Bucuresti Sectorul 1, Bdul. EXPOZITIEI, Nr.1F, UAT. București Sectorul 1, Jud. Municipiul București	Ipotecă		30143	act notarial	CONTRACT DE VANZARE CUMPARARE CU GARANTIE IPOTECARA AUT 1819 / 17.10.2019	Dublea Andreea	356842	RON

4. NOTĂRI, PROCESE, INTERDICȚII

Tipul notării	Tip act	Nr. act/ data	Emitent	Identificator entitate asociată
Se înființează cartea funciara 65602 a imobilului cu numărul cadastral 65602/Aroneanu, rezultat din dezmembrarea imobilului cu numărul cadastral 65561 înscris în cartea funciara 65561;	act notarial	act de dezmembrare aut 481 / 29.03.2018	Dublea Andreea	30143
se notează adresa imobilului: Str Dumitru Manolache	act administrativ	CERTIFICAT de nomenclatura stradala si adresa nr 8062 / 28.09.2018	CAUAI	30143
se notează interdicțiile de instrainare, grevare, inchiriere, alipire, dezmembrare, demoicare, construire, incheiere a unui contract de comodat - ING BANK N.V. AMSTERDAM, SUCURSALA BUCURESTI	act notarial	contract de ipoteca imobiliara aut 1504 / 23.08.2019	Dublea Andreea	30143
Drept de ipoteca asupra construcțiilor, îmbunătățirilor, accesoriilor imobilului și ameliorațiilor aduse imobilului - UNICREDIT BANK SA	act notarial	CONTRACT DE VANZARE CUMPARARE CU GARANTIE IPOTECARA AUT 1819 / 17.10.2019	Dublea Andreea	30143



5. OBSERVAȚII

Imobil împrejmuit/ neîmprejmuit	Imobil contestat/ necontestat	Alte observații
Împrejmuit		



REGISTRUL CADASTRAL AL IMOBILELOR

ANEXA Nr. 2

UAT Aroneanu
Zonă cooperativizată (Co)

Sector cadastral nr.30

1. DESCRIEREA IMOBILULUI																
DATE TEREN											DATE CONSTRUCȚII					
Identificator teren	Adresă imobil	Număr cadastral	Nr. CF	Suprafața măsurată	Intravilan / extra.(I/E)	Nr. top.	Nr. tarla	Nr. parcelă	Categorie folosință	Suprafață parcelă	Identificator construcție	Cod grupă destinație	Suprafața construită	Nr. niveluri	Nr. CF	Constr. cu acte (DA/NU)
30144	Intravilan, Loc. Aroneanu, UAT. Aroneanu, Jud. Iași; (Tarla: -, Parcela: 1 (577/4))	983	62697	351	I			1(577/4)	A	351						

2. PROPRIETATEA / POSESIA													
Titularul dreptului / posesiei			Proprietar=1 / Posesor=0	Data nașterii / CUI	Domiciliu / Sediu	Cota parte	Identificator entitate asociată	Cotă parte teren UI	Mod de dobândire	Act juridic			Obs. privitoare la proprietar
Nume / Denumire	Inițiala tatălui	Prenume								Tip act	Nr. act / data	Emitent	
MANOLACHE		MIHAI	1	22.09.1934	Loc. Neidentificata, UAT. Aroneanu, Jud. Iași	1/1	30144		Convenție	act notarial	7807 / 22.11.2005	BNP Badarau	bun propriu

3. SARCINI / DEZMEMBRĂMINTE													
Titular			Data nașterii / CUI	Domiciliu / Sediu	Tipul sarcinii sau al dezmembrămintelor dreptului de proprietate	Cota parte	Identificator entitate asociată	Act juridic			Valoare ipotecă	Tip monedă	
Nume / Denumire	Inițiala tatălui	Prenume						Tip act	Nr. act / data	Emitent			
-	-	-	-	-	-	-	-	-	-	-	-	-	-

4. NOTĂRI, PROCESE, INTERDICȚII				
Tipul notării	Tip act	Nr. act / data	Emitent	Identificator entitate asociată
-	-	-	-	-

5. OBSERVAȚII		
Imobil împrejmuit/ neîmprejmuit	Imobil contestat/ necontestat	Alte observații
Împrejmuit		



REGISTRUL CADASTRAL AL IMOBILELOR

ANEXA Nr. 2

UAT Aroneanu
Zonă cooperativizată (Co)

Sector cadastral nr.30

1. DESCRIEREA IMOBILULUI																
DATE TEREN											DATE CONSTRUCȚII					
Identificator teren	Adresă imobil	Număr cadastral	Nr. CF	Suprafața măsurată	Intravilan / extra.(I/E)	Nr. top.	Nr. tarla	Nr. parcelă	Categorie folosință	Suprafață parcelă	Identificator construcție	Cod grupă destinație	Suprafața construită	Nr. niveluri	Nr. CF	Constr. cu acte (DA/NU)
30145	Intravilan, Loc. Aroneanu, Str. Dumitru Manolache, Nr.4E, UAT. Aroneanu, Jud. Iași; (Tarla: -, Parcela: -)		65601	570	I				CC	570	1	CL	82	2	65601-C1	DA

2. PROPRIETATEA / POSESIA													
Titularul dreptului / posesiei			Proprietar=1 / Posesor=0	Data nașterii / CUI	Domiciliu / Sediul	Cota parte	Identificator entitate asociată	Cotă parte teren UI	Mod de dobândire	Act juridic			Obs. privitoare la proprietar
Nume / Denumire	Inițiala tatălui	Prenume								Tip act	Nr. act / data	Emitent	
PREPELITA		ANDREI-DRAGOS	1	11.04.1994	Loc. Rediu Aldei, UAT. Aroneanu, Jud. Iași	1/2	30145, C1		Convenție	act notarial	CONTRACT DE VANZARE CUMPARARE CU GARANTIE IPOTECARA AUT 1819 / 17.10.2019	Dublea Andreea	bun propriu
BRATEANU - UNGUREANU		GEORGIANA	1	03.04.1994	Loc. Rediu Aldei, UAT. Aroneanu, Jud. Iași	1/2	30145, C1		Convenție	act notarial	CONTRACT DE VANZARE CUMPARARE CU GARANTIE IPOTECARA AUT 1819 / 17.10.2019	Dublea Andreea	bun propriu

3. SARCINI / DEZMEMBRĂMINTE												
Titular			Data nașterii / CUI	Domiciliu / Sediul	Tipul sarcinii sau al dezmembrămintelor dreptului de proprietate	Cota parte	Identificator entitate asociată	Act juridic			Valoare ipotecă	Tip monedă
Nume / Denumire	Inițiala tatălui	Prenume						Tip act	Nr. act / data	Emitent		
UNICREDIT BANK SA			361536	Loc. Rediu Aldei, UAT. Aroneanu, Jud. Iași	Ipotecă		30145, C1	act notarial	CONTRACT DE VANZARE CUMPARARE CU GARANTIE IPOTECARA AUT 1819 / 17.10.2019	Dublea Andreea	356842	RON

4. NOTĂRI, PROCESE, INTERDICȚII				
Tipul notării	Tip act	Nr. act / data	Emitent	Identificator entitate asociată
Se înființează cartea funciara 65601 a imobilului cu numărul cadastral 65601/Aroneanu, rezultat din dezmembrarea imobilului cu numărul cadastral 65561 înscris în cartea funciara 65561;	act notarial	act de dezmembrare aut 481 / 29.03.2018	Dublea Andreea	30145

4. NOTĂRI, PROCESE, INTERDICȚII

Tipul notării	Tip act	Nr. act/ data	Emitent	Identificator entitate asociată
Se infiinteaza cf. 65561 a imobilului cu nr. cad. 65561/Aroneanu ca urmare a alipirii urmatoarelor 3 imobile:- nr.cad.61703\cf.61703;- nr.cad.61740\cf.61740;- nr.cad.61748\cf.61748;	act notarial	act de alipre aut 27 / 10.01.2018	Dublea Andreea	30145
se noteaza actualizarea informatiilor cadastrale	act administrativ	7110 / 06.08.2019	COMUNA ARONEANU-original	30145
Drept de ipoteca asupra constructiilor, imbunatatirilor, accesoriilor imobilului si amelioratiunilor aduse imobilului - UNICREDIT BANK SA	act notarial	CONTRACT DE VANZARE CUMPARARE CU GARANTIE IPOTECARA AUT 1819 / 17.10.2019	Dublea Andreea	30145, C1

5. OBSERVAȚII

Imobil împrejmuit/ neîmprejmuit	Imobil contestat/ necontestat	Alte observații
Împrejmuit		



REGISTRUL CADASTRAL AL IMOBILELOR

ANEXA Nr. 2

UAT Aroneanu
Zonă cooperativizată (Co)

Sector cadastral nr.30

1. DESCRIEREA IMOBILULUI																
DATE TEREN											DATE CONSTRUCȚII					
Identificator teren	Adresă imobil	Număr cadastral	Nr. CF	Suprafața măsurată	Intravilan / extra.(I/E)	Nr. top.	Nr. tarla	Nr. parcelă	Categorie folosință	Suprafață parcelă	Identificator construcție	Cod grupă destinație	Suprafața construită	Nr. niveluri	Nr. CF	Constr. cu acte (DA/NU)
30146	Intravilan, Loc. Aroneanu, Str. ARON VODA, Nr.47, UAT. Aroneanu, Jud. Iași; (Tarla: -, Parcela: -)		67827	2414	I				CC	1422	1	CL	124	1	67827-C1	NU
					E				A	992	2	CA	71	1	67827-C2	NU

2. PROPRIETATEA / POSESIA													
Titularul dreptului / posesiei			Proprietar=1 / Posesor=0	Data nașterii / CUI	Domiciliu / Sediul	Cota parte	Identificator entitate asociată	Cotă parte teren UI	Mod de dobândire	Act juridic			Obs. privitoare la proprietar
Nume / Denumire	Inițiala tatălui	Prenume								Tip act	Nr. act / data	Emitent	
COMUNA ARONEANU			1	4540038	Loc. Aroneanu, Str. ARON-VODA, Nr.47, UAT. Aroneanu, Jud. Iași	922/2422	30146		Lege	act administrativ	17 / 20.07.1992	Consiliul Local al com.Aroneanu	domeniu public
COMUNA ARONEANU			1	4540038	Loc. Aroneanu, Str. ARON-VODA, Nr.47, UAT. Aroneanu, Jud. Iași	1500/2422	30146		Expropriere	act administrativ	58-HCL declansare procedura de expropriere/0-9.06.2021 / 09.06.2021	Primaria comunei Aroneanu	domeniu public

3. SARCINI / DEZMEMBRĂMINTE												
Titular			Data nașterii / CUI	Domiciliu / Sediul	Tipul sarcinii sau al dezmembrămintelor dreptului de proprietate	Cota parte	Identificator entitate asociată	Act juridic			Valoare ipotecă	Tip monedă
Nume / Denumire	Inițiala tatălui	Prenume						Tip act	Nr. act / data	Emitent		
-	-	-	-	-	-	-	-	-	-	-	-	-

4. NOTĂRI, PROCESE, INTERDICȚII				
Tipul notării	Tip act	Nr. act/ data	Emitent	Identificator entitate asociată
Se infiinteaza cf.67827 a imobilului cu nr.cad.67827/Aroneanu ca urmare a alipirii următoarelor 2 imobile nr.cad.63052\cf.63052 nr.cad.67764\cf.67764.	act administrativ	13236 / 23.11.2021	Costin Razvan Ionut	30146

5. OBSERVAȚII	
Imobil împrejmuit/ neîmprejmuit	Imobil contestat/ necontestat
Împrejmuit	



REGISTRUL CADASTRAL AL IMOBILELOR

ANEXA Nr. 2

UAT Aroneanu
Zonă cooperativizată (Co)

Sector cadastral nr. 30


1. DESCRIEREA IMOBILULUI																
DATE TEREN											DATE CONSTRUCȚII					
Identificator teren	Adresă imobil	Număr cadastral	Nr. CF	Suprafața măsurată	Intravilan / extra.(I/E)	Nr. top.	Nr. tarla	Nr. parcelă	Categorie folosință	Suprafață parcelă	Identificator construcție	Cod grupă destinație	Suprafața construită	Nr. niveluri	Nr. CF	Constr. cu acte (DA/NU)
30147	Intravilan, Loc. Aroneanu, Str. SF NICOLAE, Nr.3, UAT. Aroneanu, Jud. Iași; (Tarla: -, Parcela: -)	167/1	63632	601	I				CC	206	1	CL	39	1	63632-C1	DA
					I				A	54						
					I				V	33						
					I				A	308						

2. PROPRIETATEA / POSESIA													
Titularul dreptului / posesiei			Proprietar=1 / Posesor=0	Data nașterii / CUI	Domiciliu / Sediul	Cota parte	Identificator entitate asociată	Cotă parte teren UI	Mod de dobândire	Act juridic			Obs. privitoare la proprietar
Nume / Denumire	Inițiala tatălui	Prenume								Tip act	Nr. act / data	Emitent	
CAZACU		VASILE	1	07.12.1950	Loc. Aroneanu, UAT. Aroneanu, Jud. Iași	1/8	C1		Succesiune	act notarial	120 / 22.05.2009	BNP Dublea	bun propriu
CAZACU		VASILE	1	07.12.1950	Loc. Aroneanu, UAT. Aroneanu, Jud. Iași	7/8	C1		Convenție	act notarial	121 / 22.05.2009	BNP Dublea	bun comun LIPSA CNP
CAZACU		CORNELIA	1		Loc. Aroneanu, UAT. Aroneanu, Jud. Iași								
CAZACU		VASILE	1	07.12.1950	Loc. Aroneanu, UAT. Aroneanu, Jud. Iași	1/1	30147		Convenție	act notarial	121 / 22.05.2009	BNP Dublea	bun comun LIPSA CNP
CAZACU		CORNELIA	1		Loc. Aroneanu, UAT. Aroneanu, Jud. Iași								

3. SARCINI / DEZMEMBRĂMINTE												
Titular			Data nașterii / CUI	Domiciliu / Sediul	Tipul sarcinii sau al dezmembrămintelor dreptului de proprietate	Cota parte	Identificator entitate asociată	Act juridic			Valoare ipotecă	Tip monedă
Nume / Denumire	Inițiala tatălui	Prenume						Tip act	Nr. act / data	Emitent		
CAZACU		CONSTANTIN		Loc. Aroneanu, UAT. Aroneanu, Jud. Iași	Uzufruct viager	1/1	30147, C1	act notarial	121 / 22.05.2009	BNP Dublea		

4. NOTĂRI, PROCESE, INTERDICȚII			
Tipul notării	Tip act	Nr. act / data	Identificator entitate asociată
-	-	-	-

5. OBSERVAȚII	
Imobil împrejmuit / neîmprejmuit	Imobil contestat / necontestat
Împrejmuit	



REGISTRUL CADASTRAL AL IMOBILELOR

ANEXA Nr. 2

UAT Aroneanu
Zonă cooperativizată (Co)

Sector cadastral nr.30

1. DESCRIEREA IMOBILULUI																
DATE TEREN											DATE CONSTRUCȚII					
Identificator teren	Adresă imobil	Număr cadastral	Nr. CF	Suprafața măsurată	Intravilan / extra.(I/E)	Nr. top.	Nr. tarla	Nr. parcelă	Categorie folosință	Suprafață parcelă	Identificator construcție	Cod grupă destinație	Suprafața construită	Nr. niveluri	Nr. CF	Constr. cu acte (DA/NU)
30148	Intravilan, Loc. Aroneanu, Str. SF NICOLAE, Nr.1, UAT. Aroneanu, Jud. Iași; (Tarla: -, Parcela: -)	167/2	63509	655	I				CC	443	1	CL	63	1	63509-C1	DA
					I				A	212	2	CA	27	1	63509-C2	DA
											3	CA	14	1	63509-C3	DA

2. PROPRIETATEA / POSESIA													
Titularul dreptului / posesiei			Proprietar=1 / Posesor=0	Data nașterii / CUI	Domiciliu / Sediu	Cota parte	Identificator entitate asociată	Cotă parte teren UI	Mod de dobândire	Act juridic			Obs. privitoare la proprietar
Nume / Denumire	Inițiala tatălui	Prenume								Tip act	Nr. act / data	Emitent	
CAZACU		MIRCEA	1	20.07.1948	Loc. Rediu Aldei, UAT. Aroneanu, Jud. Iași	1/8	C1, C2, C3		Succesiune	act notarial	07 / 17.10.2007	BNP Dublea	bun propriu
CAZACU		MIRCEA	1	20.07.1948	Loc. Rediu Aldei, UAT. Aroneanu, Jud. Iași	1/1	30148		Convenție	act notarial	122 / 22.05.2009	BNP Dublea	bun comun LIPSA CNP
CAZACU		ANGELICA	1		Loc. Rediu Aldei, UAT. Aroneanu, Jud. Iași								
CAZACU		MIRCEA	1	20.07.1948	Loc. Rediu Aldei, UAT. Aroneanu, Jud. Iași	7/8	C1, C2, C3		Convenție	act notarial	122 / 22.05.2009	BNP Dublea	bun comun LIPSA CNP
CAZACU		ANGELICA	1		Loc. Rediu Aldei, UAT. Aroneanu, Jud. Iași								

3. SARCINI / DEZMEMBRĂMINTE												
Titular			Data nașterii / CUI	Domiciliu / Sediu	Tipul sarcinii sau al dezmembrămintelor dreptului de proprietate	Cota parte	Identificator entitate asociată	Act juridic			Valoare ipotecă	Tip monedă
Nume / Denumire	Inițiala tatălui	Prenume						Tip act	Nr. act / data	Emitent		
CAZACU		CONSTANTIN		Loc. Rediu Aldei, UAT. Aroneanu, Jud. Iași	Uzuct		30148, C1, C2, C3	act notarial	122 / 22.05.2009	BNP Dublea		

4. NOTĂRI, PROCESE, INTERDICȚII			
Tipul notării	Tip act	Nr. act / data	Identificator entitate asociată
-	-	-	-

5. OBSERVAȚII	
Imobil împrejmuit / neîmprejmuit	Imobil contestat / necontestat
Împrejmuit	



REGISTRUL CADASTRAL AL IMOBILELOR

ANEXA Nr. 2

UAT Aroneanu
Zonă cooperativizată (Co)

Sector cadastral nr. 30

1. DESCRIEREA IMOBILULUI																
DATE TEREN											DATE CONSTRUCȚII					
Identificator teren	Adresă imobil	Număr cadastral	Nr. CF	Suprafața măsurată	Intravilan / extra.(I/E)	Nr. top.	Nr. tarla	Nr. parcelă	Categorie folosință	Suprafață parcelă	Identificator construcție	Cod grupă destinație	Suprafața construită	Nr. niveluri	Nr. CF	Constr. cu acte (DA/NU)
30149	Intravilan, Loc. Aroneanu, Str. SF. NICOLAE, Nr.8, UAT. Aroneanu, Jud. Iași; (Tarla: -, Parcela: -)	1376/1	63247	2393	I				CC	874	1	CL	106	1	63247-C1	DA
					I				A	549						
					I				V	970						

2. PROPRIETATEA / POSESIA													
Titularul dreptului / posesiei			Proprietar=1 / Posesor=0	Data nașterii / CUI	Domiciliu / Sediu	Cota parte	Identificator entitate asociată	Cotă parte teren UI	Mod de dobândire	Act juridic			Obs. privitoare la proprietar
Nume / Denumire	Inițiala tatălui	Prenume								Tip act	Nr. act / data	Emitent	
SIMIONESCU		SEVASTA	1	20.10.1935	Jud: Neidentifica	5/8	30149, C1		Convenție	act notarial	711 / 29.02.2008	BNP Paduraru	bun propriu
SIMIONESCU		COSTEL	1	23.07.1967	Loc. Aroneanu, UAT. Aroneanu, Jud. Iași	1/8	30149, C1		Convenție	act notarial	711 / 29.02.2008	BNP Paduraru	bun propriu
BOUREANU		ELENA	1	06.06.1963	Loc. Aroneanu, UAT. Aroneanu, Jud. Iași	1/8	30149, C1		Convenție	act notarial	711 / 29.02.2008	BNP Paduraru	bun propriu
TANASA		LACRAMIOARA	1	16.01.1962	Loc. Aroneanu, UAT. Aroneanu, Jud. Iași	1/8	30149, C1		Convenție	act notarial	711 / 29.02.2008	BNP Paduraru	bun propriu

3. SARCINI / DEZMEMBRĂMINTE													
Titular			Data nașterii / CUI	Domiciliu / Sediu	Tipul sarcinii sau al dezmembrămintelor dreptului de proprietate	Cota parte	Identificator entitate asociată	Act juridic			Valoare ipotecă	Tip monedă	
Nume / Denumire	Inițiala tatălui	Prenume						Tip act	Nr. act / data	Emitent			
-	-	-	-	-	-	-	-	-	-	-	-	-	-

4. NOTĂRI, PROCESE, INTERDICȚII				
Tipul notării	Tip act	Nr. act/ data	Emitent	Identificator entitate asociată
-	-	-	-	-

5. OBSERVAȚII		
Imobil împrejmuit/ neîmprejmuit	Imobil contestat/ necontestat	Alte observații
Împrejmuit		



REGISTRUL CADASTRAL AL IMOBILELOR

ANEXA Nr. 2

UAT Aroneanu
Zonă cooperativizată (Co)

Sector cadastral nr.30

1. DESCRIEREA IMOBILULUI																
DATE TEREN											DATE CONSTRUCȚII					
Identificator teren	Adresă imobil	Număr cadastral	Nr. CF	Suprafața măsurată	Intravilan / extra.(I/E)	Nr. top.	Nr. tarla	Nr. parcelă	Categorie folosință	Suprafață parcelă	Identificator construcție	Cod grupă destinație	Suprafața construită	Nr. niveluri	Nr. CF	Constr. cu acte (DA/NU)
30150	Intravilan, Loc. Aroneanu, Str. SARATA, Nr.33, UAT. Aroneanu, Jud. Iași; (Tarla: 83, Parcela: 2/3 (610/3))	1207/3	60007	2538	I		83	2/3(610/3)	A	2538	1	CL	134	1	60007-C1	DA

2. PROPRIETATEA / POSESIA													
Titularul dreptului / posesiei			Proprietar=1 / Posesor=0	Data nașterii / CUI	Domiciliu / Sediul	Cota parte	Identificator entitate asociată	Cotă parte teren UI	Mod de dobândire	Act juridic			Obs. privitoare la proprietar
Nume / Denumire	Inițiala tatălui	Prenume								Tip act	Nr. act / data	Emitent	
VICOVEANU		CONSTANTIN-DRAGOS	1	28.10.1975	Loc. Neidentificata, UAT. Aroneanu, Jud. Iași	1/1	30150		Convenție	act notarial	2262 / 16.06.2009	BNP VIERU	
VICOVEANU		IRINA	1	29.07.1981	Loc. Neidentificata, UAT. Aroneanu, Jud. Iași								
VICOVEANU		CONSTANTIN-DRAGOS	1	28.10.1975	Loc. Neidentificata, UAT. Aroneanu, Jud. Iași	1/1	C1		Construire	act administrativ	autorizație de construire nr 47 / 26.07.2010	COMUNA ARONEANU	
VICOVEANU		IRINA	1	29.07.1981	Loc. Neidentificata, UAT. Aroneanu, Jud. Iași								

3. SARCINI / DEZMEMBRĂMINTE												
Titular			Data nașterii / CUI	Domiciliu / Sediul	Tipul sarcinii sau al dezmembrămintelor dreptului de proprietate	Cota parte	Identificator entitate asociată	Act juridic			Valoare ipotecă	Tip monedă
Nume / Denumire	Inițiala tatălui	Prenume						Tip act	Nr. act / data	Emitent		
-	-	-	-	-	-	-	-	-	-	-	-	-

4. NOTĂRI, PROCESE, INTERDICȚII			
Tipul notării	Tip act	Nr. act / data	Identificator entitate asociată
notare modificare suprafața imobil	act notarial	3726 / 08.09.2009	BNP VIERU MOTOC ANCUTA PETRONELA

5. OBSERVAȚII	
Imobil împrejmuit / neîmprejmuit	Imobil contestat / necontestat
Împrejmuit	



REGISTRUL CADASTRAL AL IMOBILELOR

ANEXA Nr. 2

UAT Aroneanu
Zonă cooperativizată (Co)

Sector cadastral nr.30

1. DESCRIEREA IMOBILULUI																
DATE TEREN											DATE CONSTRUCȚII					
Identificator teren	Adresă imobil	Număr cadastral	Nr. CF	Suprafața măsurată	Intravilan / extra.(I/E)	Nr. top.	Nr. tarla	Nr. parcelă	Categorie folosință	Suprafață parcelă	Identificator construcție	Cod grupă destinație	Suprafața construită	Nr. niveluri	Nr. CF	Constr. cu acte (DA/NU)
30151	Intravilan, Loc. Aroneanu, UAT. Aroneanu, Jud. Iași; (Tarla: -, Parcela: 1 (577/3))	982	62704	357	I			1(577/3)	A	357						

2. PROPRIETATEA / POSESIA													
Titularul dreptului / posesiei			Proprietar=1 / Posesor=0	Data nașterii / CUI	Domiciliu / Sediu	Cota parte	Identificator entitate asociată	Cotă parte teren UI	Mod de dobândire	Act juridic			Obs. privitoare la proprietar
Nume / Denumire	Inițiala tatălui	Prenume								Tip act	Nr. act / data	Emitent	
MANOLACHE		GHEORGHE	1	18.10.1928	Loc. Dorobant, UAT. Aroneanu, Jud. Iași	1/1	30151		Convenție	act notarial	7807 / 22.11.2005	BNP Badarau	bun propriu

3. SARCINI / DEZMEMBRĂMINTE												
Titular			Data nașterii / CUI	Domiciliu / Sediu	Tipul sarcinii sau al dezmembrămintelor dreptului de proprietate	Cota parte	Identificator entitate asociată	Act juridic			Valoare ipotecă	Tip monedă
Nume / Denumire	Inițiala tatălui	Prenume						Tip act	Nr. act / data	Emitent		
-	-	-	-	-	-	-	-	-	-	-	-	-

4. NOTĂRI, PROCESE, INTERDICȚII				
Tipul notării	Tip act	Nr. act/ data	Emitent	Identificator entitate asociată
-	-	-	-	-

5. OBSERVAȚII		
Imobil împrejmuit/ neîmprejmuit	Imobil contestat/ necontestat	Alte observații
Împrejmuit		



REGISTRUL CADASTRAL AL IMOBILELOR

ANEXA Nr. 2

UAT Aroneanu
Zonă cooperativizată (Co)

Sector cadastral nr.30

1. DESCRIEREA IMOBILULUI																
DATE TEREN											DATE CONSTRUCȚII					
Identificator teren	Adresă imobil	Număr cadastral	Nr. CF	Suprafața măsurată	Intravilan / extra.(I/E)	Nr. top.	Nr. tarla	Nr. parcelă	Categorie folosință	Suprafață parcelă	Identificator construcție	Cod grupă destinație	Suprafața construită	Nr. niveluri	Nr. CF	Constr. cu acte (DA/NU)
30152	Intravilan, Loc. Aroneanu, UAT. Aroneanu, Jud. Iași; (Tarla: -, Parcela: -)	1376/2	63267	997	I				A	997						

2. PROPRIETATEA / POSESIA													
Titularul dreptului / posesiei			Proprietar=1 / Posesor=0	Data nașterii / CUI	Domiciliu / Sediu	Cota parte	Identificator entitate asociată	Cotă parte teren UI	Mod de dobândire	Act juridic			Obs. privitoare la proprietar
Nume / Denumire	Inițiala tatălui	Prenume								Tip act	Nr. act / data	Emitent	
TANASA		LACRAMIOARA	1	16.01.1962	Loc. Dorobant, UAT. Aroneanu, Jud. Iași	1/1	30152		Convenție	act notarial	1490 / 11.09.2013	BNP ANTON GABRIELA	
TANASA		VALENTIN	1	23.06.1960	Loc. Dorobant, UAT. Aroneanu, Jud. Iași								bun comun

3. SARCINI / DEZMEMBRĂMINTE												
Titular			Data nașterii / CUI	Domiciliu / Sediu	Tipul sarcinii sau al dezmembrămintelor dreptului de proprietate	Cota parte	Identificator entitate asociată	Act juridic			Valoare ipotecă	Tip monedă
Nume / Denumire	Inițiala tatălui	Prenume						Tip act	Nr. act / data	Emitent		
-	-	-	-	-	-	-	-	-	-	-	-	-

4. NOTĂRI, PROCESE, INTERDICȚII				
Tipul notării	Tip act	Nr. act / data	Emitent	Identificator entitate asociată
-	-	-	-	-

5. OBSERVAȚII		
Imobil împrejmuit / neîmprejmuit	Imobil contestat / necontestat	Alte observații
Împrejmuit		



REGISTRUL CADASTRAL AL IMOBILELOR

ANEXA Nr. 2

UAT Aroneanu
Zonă cooperativizată (Co)

Sector cadastral nr. 30

1. DESCRIEREA IMOBILULUI																
DATE TEREN											DATE CONSTRUCȚII					
Identificator teren	Adresă imobil	Număr cadastral	Nr. CF	Suprafața măsurată	Intravilan / extra.(I/E)	Nr. top.	Nr. tarla	Nr. parcelă	Categorie folosință	Suprafață parcelă	Identificator construcție	Cod grupă destinație	Suprafața construită	Nr. niveluri	Nr. CF	Constr. cu acte (DA/NU)
30153	Intravilan, Loc. Aroneanu, Str. SF. NICOLAE, Nr.6, UAT. Aroneanu, Jud. Iași; (Tarla: 83, Parcela: 643; Tarla: 83, Parcela: 644; Tarla: 83, Parcela: 642; Tarla: 83, Parcela: 645)			2052	I		83	643	V	676	1	CL	96	1		DA
					I		83	644	CC	577	2	CA	51	1		NU
					I		83	642	A	280	3	CA	19	1		NU
					I		83	645	A	519						

2. PROPRIETATEA / POSESIA													
Titularul dreptului / posesiei			Proprietar=1 / Posesor=0	Data nașterii / CUI	Domiciliu / Sediu	Cota parte	Identificator entitate asociată	Cotă parte teren UI	Mod de dobândire	Act juridic			Obs. privitoare la proprietar
Nume / Denumire	Inițiala tatălui	Prenume								Tip act	Nr. act / data	Emitent	
AVADANEI		LILIANA	1		Loc. Iasi, Str. Prof.Paul, Nr.3, Bl.337, Sc.A, Et.4, Ap.18, UAT. Iași, Jud. Iași	1/1	30153, C1		Convenție	act notarial	5462 / 04.08.1997	STELA BADARU	LIPSA CNP
AVADANEI		COSTICA	1		Loc. Aroneanu, UAT. Aroneanu, Jud. Iași								LIPSA CNP

3. SARCINI / DEZMEMBRĂMINTE													
Titular			Data nașterii / CUI	Domiciliu / Sediu	Tipul sarcinii sau al dezmembrămintelor dreptului de proprietate	Cota parte	Identificator entitate asociată	Act juridic			Valoare ipotecă	Tip monedă	
Nume / Denumire	Inițiala tatălui	Prenume						Tip act	Nr. act / data	Emitent			
MORCOV		ANA		Loc. Aroneanu, UAT. Aroneanu, Jud. Iași	Uzufruct	1/1	30153, C1	act notarial	5462 / 04.08.1997	STELA BADARU			

4. NOTĂRI, PROCESE, INTERDICȚII				
Tipul notării	Tip act	Nr. act/ data	Emitent	Identificator entitate asociată
-	-	-	-	-

5. OBSERVAȚII	
Imobil împrejmuit/ neîmprejmuit	Imobil contestat/ necontestat
Împrejmuit	



REGISTRUL CADASTRAL AL IMOBILELOR

ANEXA Nr. 2

UAT Aroneanu
Zonă cooperativizată (Co)

Sector cadastral nr. 30

1. DESCRIEREA IMOBILULUI																
DATE TEREN											DATE CONSTRUCȚII					
Identificator teren	Adresă imobil	Număr cadastral	Nr. CF	Suprafața măsurată	Intravilan / extra.(I/E)	Nr. top.	Nr. tarla	Nr. parcelă	Categorie folosință	Suprafață parcelă	Identificator construcție	Cod grupă destinație	Suprafața construită	Nr. niveluri	Nr. CF	Constr. cu acte (DA/NU)
30154	Intravilan, Loc. Aroneanu, Str. Sf. Nicolae, Nr.4, UAT. Aroneanu, Jud. Iași; (Tarla: 83, Parcela: 1CC)		65211	287	I		83	1CC	CC	287	1	CAS	131	2	65211-C1	DA

2. PROPRIETATEA / POSESIA													
Titularul dreptului / posesiei			Proprietar=1 / Posesor=0	Data nașterii / CUI	Domiciliu / Sediu	Cota parte	Identificator entitate asociată	Cotă parte teren UI	Mod de dobândire	Act juridic			Obs. privitoare la proprietar
Nume / Denumire	Inițiala tatălui	Prenume								Tip act	Nr. act / data	Emitent	
COMUNA ARONEANU			1	4540038	Loc. Neidentificata, UAT. Aroneanu, Jud. Iași	1/1	30154		Convenție	act notarial	411 / 01.02.2007	BNP COSTE	domeniul public
COMUNA ARONEANU			1	4540038	Loc. Neidentificata, UAT. Aroneanu, Jud. Iași	1/1	C1		Construire	act administrativ	certificat de edificare a constructiei nr 389 / 17.01.2018	Primaria Comunei Aroneanu	domeniul public

3. SARCINI / DEZMEMBRĂMINTE													
Titular			Data nașterii / CUI	Domiciliu / Sediu	Tipul sarcinii sau al dezmembrămintelor dreptului de proprietate	Cota parte	Identificator entitate asociată	Act juridic			Valoare ipotecă	Tip monedă	
Nume / Denumire	Inițiala tatălui	Prenume						Tip act	Nr. act / data	Emitent			
CABINET MEDICAL INDIVIDUAL STOMATOLOGIE GENERALA DR STOIAN HORATIU NICOLAE			9999999999999999	Loc. Aroneanu, Str. Aron-Voda, Nr.47, UAT. Aroneanu, Jud. Iași	Servitute		30154	act notarial	413 / 01.02.2007	BNP COSTE			
CABINET MEDICAL INDIVIDUAL MEDICINA GENERALA DE FAMILIE DR NACONECINII ANGELICA			9999999999999999	Loc. Aroneanu, Str. Aron-Voda, Nr.47, UAT. Aroneanu, Jud. Iași	Servitute		30154	act notarial	412/2007 / 01.01.2007	BNP COSTE			

4. NOTĂRI, PROCESE, INTERDICȚII				
Tipul notării	Tip act	Nr. act / data	Emitent	Identificator entitate asociată
Se înființează cartea funciara 65211 a imobilului cu numarul cadastral 65211/Aroneanu, rezultat din dezmembrarea imobilului cu numarul cadastral 61293 in scris in cartea funciara 61293;	act notarial	1702 / 17.02.2017	Costin Razvan Ionut	30154
actualizare informatii cadastrale	act notarial	67 / 16.03.2010	BNP DUBLEA ANDREEA	30154



4. NOTĂRI, PROCESE, INTERDICȚII

Tipul notării	Tip act	Nr. act/ data	Emitent	Identificator entitate asociată
actualizare informatii cadastrale : modificare suprafata imobil	act notarial	declaratie aut sub nr 8122 / 27.08.2015	SPN Coste Stefan @ Asociatii	30154
se transmite dreptul de servitute inscris conform contractului de vanzare-cumparare nr 412/2007, in favoarea imobilului identificat cu nr. cadastral 62963 inscris in CFE 62963	act notarial	660 / 17.02.2021	Patrascanu Theodor Vladut	30154, C1

5. OBSERVAȚII

Imobil împrejmuit/ neîmprejmuit	Imobil contestat/ necontestat	Alte observații
Împrejmuit		



REGISTRUL CADASTRAL AL IMOBILELOR

ANEXA Nr. 2

UAT Aroneanu
Zonă cooperativizată (Co)

Sector cadastral nr. 30

1. DESCRIEREA IMOBILULUI																
DATE TEREN											DATE CONSTRUCȚII					
Identificator teren	Adresă imobil	Număr cadastral	Nr. CF	Suprafața măsurată	Intravilan / extra.(I/E)	Nr. top.	Nr. tarla	Nr. parcelă	Categorie folosință	Suprafață parcelă	Identificator construcție	Cod grupă destinație	Suprafața construită	Nr. niveluri	Nr. CF	Constr. cu acte (DA/NU)
30155	Intravilan, Loc. Aroneanu, Str. Dumitru Manolache, Nr.4A, UAT. Aroneanu, Jud. Iași; (Tarla: -, Parcela: -)		65597	456	I				CC	456	1	CL	82	2	65597-C1	DA

2. PROPRIETATEA / POSESIA													
Titularul dreptului / posesiei			Proprietar=1 / Posesor=0	Data nașterii / CUI	Domiciliu / Sediul	Cota parte	Identificator entitate asociată	Cotă parte teren UI	Mod de dobândire	Act juridic			Obs. privitoare la proprietar
Nume / Denumire	Inițiala tatălui	Prenume								Tip act	Nr. act / data	Emitent	
IVANESCU		SORIN	1	29.08.1967	Loc. Rediu Aldei, UAT. Aroneanu, Jud. Iași	1/1	30155, C1		Convenție	act notarial	2310 / 19.12.2018	Dublea Andreea	
IVANESCU		LACRAMIOARA CARMEN	1	25.11.1967	Loc. Rediu Aldei, UAT. Aroneanu, Jud. Iași								bun comun

3. SARCINI / DEZMEMBRĂMINTE												
Titular			Data nașterii / CUI	Domiciliu / Sediul	Tipul sarcinii sau al dezmembrămintelor dreptului de proprietate	Cota parte	Identificator entitate asociată	Act juridic			Valoare ipotecă	Tip monedă
Nume / Denumire	Inițiala tatălui	Prenume						Tip act	Nr. act / data	Emitent		
-	-	-	-	-	-	-	-	-	-	-	-	-

4. NOTĂRI, PROCESE, INTERDICȚII				
Tipul notării	Tip act	Nr. act/ data	Emitent	Identificator entitate asociată
-	-	-	-	-

5. OBSERVAȚII		
Imobil împrejmuit/ neîmprejmuit	Imobil contestat/ necontestat	Alte observații
Împrejmuit		



REGISTRUL CADASTRAL AL IMOBILELOR

ANEXA Nr. 2

UAT Aroneanu
Zonă cooperativizată (Co)

Sector cadastral nr.30

1. DESCRIEREA IMOBILULUI																	
DATE TEREN											DATE CONSTRUCȚII						
Identificator teren	Adresă imobil	Număr cadastral	Nr. CF	Suprafața măsurată	Intravilan / extra.(I/E)	Nr. top.	Nr. tarla	Nr. parcelă	Categorie folosință	Suprafață parcelă	Identificator construcție	Cod grupă destinație	Suprafața construită	Nr. niveluri	Nr. CF	Constr. cu acte (DA/NU)	
30156	Intravilan, Loc. Aroneanu, Str. SARATA, Nr.31, UAT. Aroneanu, Jud. Iași; (Tarla: 83, Parcela: 616; Tarla: 83, Parcela: 618, 612; Tarla: 83, Parcela: 617)		64976	3843	I		83	616	CC	276	1	CL	94	1	64976-C1	DA	
					I		83	616	CC	188	2	CA	19	1	64976-C2	DA	
					I		83	618, 612	A	2861							
					I		83	617	V	306							
					I		83	618, 612	A	212							

2. PROPRIETATEA / POSESIA													
Titularul dreptului / posesiei			Proprietar=1 / Posesor=0	Data nașterii / CUI	Domiciliu / Sediul	Cota parte	Identificator entitate asociată	Cotă parte teren UI	Mod de dobândire	Act juridic			Obs. privitoare la proprietar
Nume / Denumire	Inițiala tatălui	Prenume								Tip act	Nr. act / data	Emitent	
NICUTA		SORINA FLORINA	1	21.02.1983	Loc. Rediu Aldei, UAT. Aroneanu, Jud. Iași	1/1	30156, C1		Convenție	act notarial	2695 / 29.08.2002	BNP Blaj	bun propriu
NICUTA		SORINA FLORINA	1	21.02.1983	Loc. Rediu Aldei, UAT. Aroneanu, Jud. Iași	1/1	C2		Construire	act administrativ	autorizație de construire nr. 15 / 10.04.2013	Primăria Aroneanu	bun comun
NICUTA		ION	1	29.08.1979	Loc. Rediu Aldei, UAT. Aroneanu, Jud. Iași								

3. SARCINI / DEZMEMBRĂMINTE												
Titular			Data nașterii / CUI	Domiciliu / Sediul	Tipul sarcinii sau al dezmembrămintelor dreptului de proprietate	Cota parte	Identificator entitate asociată	Act juridic			Valoare ipotecă	Tip monedă
Nume / Denumire	Inițiala tatălui	Prenume						Tip act	Nr. act / data	Emitent		
BUTNARU		CONSTANTIN		Loc. Rediu Aldei, UAT. Aroneanu, Jud. Iași	Habitație		C1	act notarial	2695 / 29.08.2002	BNP Blaj		
BUTNARU		VALENTINA		Loc. Rediu Aldei, UAT. Aroneanu, Jud. Iași								

4. NOTĂRI, PROCESE, INTERDICȚII				
Tipul notării	Tip act	Nr. act / data	Emitent	Identificator entitate asociată
Se înființează cartea funciara 64976 a imobilului cu numărul cadastral 64976/Aroneanu, rezultat din dezmembrarea imobilului cu numărul cadastral 111 (identificator electronic 62214) înscris în cartea funciara 288 (identificator electronic 62214);	act notarial	741 / 03.06.2016	BNP Cubasa Carmen	30156, C1, C2
Se notează schimbarea numelui proprietarului tabular de sub B1, din BUTNARU SORINA FLORINA, în NICUTA SORINA FLORINA;	act administrativ	certificat de casatorie înregistrat sub nr.06 / 04.07.2004	DIRECȚIA LOCALĂ DE EVIDENȚĂ A PERSOANELOR	30156, C1
se notează actualizarea informațiilor cadastrale	act administrativ	autorizație de construire nr. 15 / 10.04.2013	Primăria Aroneanu	30156
-se notează referatul de admitere(propunerea de dezlipire imobil) din ds nr. 68036/2016	act administrativ	68036 / 19.05.2016	OCPJ IASI	30156, C1, C2
se notează urmarirea silita imobiliara din ds de executare nr 31/2019 pentru suma de 38266,36 lei - BEJ SILIMON VALENTIN,	înscris sub semnătura privată	adresa din ds de executare nr 31/2019 / 05.12.2019	BEJ SILIMON VALENTIN,	30156, C1, C2



4. NOTĂRI, PROCESE, INTERDICȚII

Tipul notării	Tip act	Nr. act/ data	Emitent	Identificator entitate asociată
se noteaza inceperea urmaririi silite imobiliare in ds de executare nr 294/2019 pentru suma de 91047.54 lei. - EOS FUNDING DAC PRIN REPREZENTANT CONVENTIONAL GEORGIANA ARCHIP	somație	294/2019 / 06.03.2020	BEJ PLUMBU SERGIU SEBASTIAN	30156, C1, C2

5. OBSERVAȚII

Imobil împrejmuit/ neîmprejmuit	Imobil contestat/ necontestat	Alte observații
Împrejmuit		



REGISTRUL CADASTRAL AL IMOBILELOR

ANEXA Nr. 2

UAT Aroneanu
Zonă cooperativizată (Co)

Sector cadastral nr. 30

1. DESCRIEREA IMOBILULUI																
DATE TEREN											DATE CONSTRUCȚII					
Identificator teren	Adresă imobil	Număr cadastral	Nr. CF	Suprafața măsurată	Intravilan / extra.(I/E)	Nr. top.	Nr. tarla	Nr. parcelă	Categorie folosință	Suprafață parcelă	Identificator construcție	Cod grupă destinație	Suprafața construită	Nr. niveluri	Nr. CF	Constr. cu acte (DA/NU)
30158	Intravilan, Loc. Aroneanu, UAT. Aroneanu, Jud. Iași; (Tarla: -, Parcela: 1 (577/2))	981	62656	419	I			1(577/2)	A	419						

2. PROPRIETATEA / POSESIA													
Titularul dreptului / posesiei			Proprietar=1 / Posesor=0	Data nașterii / CUI	Domiciliu / Sediul	Cota parte	Identificator entitate asociată	Cotă parte teren UI	Mod de dobândire	Act juridic			Obs. privitoare la proprietar
Nume / Denumire	Inițiala tatălui	Prenume								Tip act	Nr. act / data	Emitent	
MANOLACHE		ELENA	1	24.10.1939	Loc. Dorobant, UAT. Aroneanu, Jud. Iași	1/3	30158		Convenție	act notarial	7807 / 22.11.2005	BNP Badarau	bun propriu
SMEREA		MIHAELA	1	07.11.1968	Loc. Dorobant, UAT. Aroneanu, Jud. Iași	1/3	30158		Convenție	act notarial	7807 / 22.11.2005	BNP Badarau	bun propriu
COTET		MARIA	1	03.09.1967	Loc. Dorobant, UAT. Aroneanu, Jud. Iași	1/3	30158		Convenție	act notarial	7807 / 22.11.2005	BNP Badarau	bun propriu

3. SARCINI / DEZMEMBRĂMINTE													
Titular			Data nașterii / CUI	Domiciliu / Sediul	Tipul sarcinii sau al dezmembrămintelor dreptului de proprietate	Cota parte	Identificator entitate asociată	Act juridic			Valoare ipotecă	Tip monedă	
Nume / Denumire	Inițiala tatălui	Prenume						Tip act	Nr. act / data	Emitent			
-	-	-	-	-	-	-	-	-	-	-	-	-	-

4. NOTĂRI, PROCESE, INTERDICȚII				
Tipul notării	Tip act	Nr. act / data	Emitent	Identificator entitate asociată
-	-	-	-	-

5. OBSERVAȚII		
Imobil împrejmuit / neîmprejmuit	Imobil contestat / necontestat	Alte observații
Împrejmuit		



REGISTRUL CADASTRAL AL IMOBILELOR

ANEXA Nr. 2

UAT Aroneanu
Zonă cooperativizată (Co)

Sector cadastral nr. 30

1. DESCRIEREA IMOBILULUI																
DATE TEREN											DATE CONSTRUCȚII					
Identificator teren	Adresă imobil	Număr cadastral	Nr. CF	Suprafața măsurată	Intravilan / extra.(I/E)	Nr. top.	Nr. tarla	Nr. parcelă	Categorie folosință	Suprafață parcelă	Identificator construcție	Cod grupă destinație	Suprafața construită	Nr. niveluri	Nr. CF	Constr. cu acte (DA/NU)
30159	Intravilan, Loc. Aroneanu, Str. SARATA, Nr.35, UAT. Aroneanu, Jud. Iași; (Tarla: -, Parcela: 1(609); Tarla: -, Parcela: 2/2 (610/2))	1207/2	63124	1256	I			1(609)	V	230						
					I			2/2(610/2)	A	1026						

2. PROPRIETATEA / POSESIA													
Titularul dreptului / posesiei			Proprietar=1 / Posesor=0	Data nașterii / CUI	Domiciliu / Sediul	Cota parte	Identificator entitate asociată	Cotă parte teren UI	Mod de dobândire	Act juridic			Obs. privitoare la proprietar
Nume / Denumire	Inițiala tatălui	Prenume								Tip act	Nr. act / data	Emitent	
BUTNARU		DANIEL	1	31.03.1974	Loc. Dorobant, UAT. Aroneanu, Jud. Iași	1/1	30159		Convenție	act notarial	1333 / 09.10.2014	Cubasa Carmen	
BUTNARU		ELENA	1	22.01.1972	Loc. Dorobant, UAT. Aroneanu, Jud. Iași								bun comun

3. SARCINI / DEZMEMBRĂMINTE												
Titular			Data nașterii / CUI	Domiciliu / Sediul	Tipul sarcinii sau al dezmembrămintelor dreptului de proprietate	Cota parte	Identificator entitate asociată	Act juridic			Valoare ipotecă	Tip monedă
Nume / Denumire	Inițiala tatălui	Prenume						Tip act	Nr. act / data	Emitent		
-	-	-	-	-	-	-	-	-	-	-	-	-

4. NOTĂRI, PROCESE, INTERDICȚII				
Tipul notării	Tip act	Nr. act/ data	Emitent	Identificator entitate asociată
se noteaza declaratia aut. sub.nr. 58 din 10.01.2024 la NP FETESCU ROXANA-ILINCA	act notarial	58 / 10.01.2024	FETESCU ROXANA-ILINCA	30159

5. OBSERVAȚII		
Imobil împrejmuit/ neîmprejmuit	Imobil contestat/ necontestat	Alte observații
Împrejmuit		1022,50 mp



REGISTRUL CADASTRAL AL IMOBILELOR


ANEXA Nr. 2

UAT Aroneanu
Zonă cooperativizată (Co)

Sector cadastral nr.30


1. DESCRIEREA IMOBILULUI																
DATE TEREN											DATE CONSTRUCȚII					
Identificator teren	Adresă imobil	Număr cadastral	Nr. CF	Suprafața măsurată	Intravilan / extra.(I/E)	Nr. top.	Nr. tarla	Nr. parcelă	Categorie folosință	Suprafață parcelă	Identificator construcție	Cod grupă destinație	Suprafața construită	Nr. niveluri	Nr. CF	Constr. cu acte (DA/NU)
30160	Intravilan, Loc. Aroneanu, Str. ALEXANDRU LAPUSNEANU, Nr.27 T83, P620,621,622/1,623,623/1; (Tarla: 83, Parcela: 620; Tarla: 83, Parcela: 623/1; Tarla: 83, Parcela: 621,622/1,623)		68114	4152	I		83	620	CC	515	1	CL	70	1	68114-C1	DA
					I		83	623/1	L	160	2	CL	66	1	68114-C2	NU
					I		83	621,622/1,623	A	3477	3	CA	52	1	68114-C3	NU
											4	CA	16	1	68114-C4	NU

2. PROPRIETATEA / POSESIA																
Titularul dreptului / posesiei			Proprietar=1 / Posesor=0	Data nașterii / CUI	Domiciliu / Sediul	Cota parte	Identificator entitate asociată	Cotă parte teren UI	Mod de dobândire	Act juridic			Obs. privitoare la proprietar			
Nume / Denumire	Inițiala tatălui	Prenume								Tip act	Nr. act / data	Emitent				
LUCA		ADY CONSTANTIN	1	08.01.1977	Loc. Iasi, Bdul. ALEXANDRU CEL BUN, Nr.40, Bl.D3, Ap.5, UAT. Iași, Jud. Iași	2/24	30160		Succesiune	act administrativ	4990-TP / 14.08.1995	CJPSPDPAT				
COJOCARU		GAROFITA GHEORGHITA	1		Romania, Jud. IASI, Str. BLD ALEX. CEL BUN, Nr. Postal 47, Bl. E1	2/24	30160		Succesiune	act administrativ	4990-TP / 14.08.1995	CJPSPDPAT	LIPSA CNP			
LUCA		CRISTIAN	1	25.04.1977	Romania, Jud. IASI, Str. BLD ALEX. CEL BUN, Nr. Postal 47, Bl. E1	3/24	30160		Succesiune	act administrativ	4990-TP / 14.08.1995	CJPSPDPAT				
LUCA		MARIUS GABRIEL	1	09.11.1974	Romania, Jud. IASI, Loc. Aroneanu	3/24	30160		Succesiune	act administrativ	4990-TP / 14.08.1995	CJPSPDPAT				
LUCA		ADY CONSTANTIN	1	08.01.1977	Loc. Iasi, Bdul. ALEXANDRU CEL BUN, Nr.40, Bl.D3, Ap.5, UAT. Iași, Jud. Iași	2/48	C1		Succesiune	act administrativ	4990-TP / 14.08.1995	CJPSPDPAT				
COJOCARU		GAROFITA GHEORGHITA	1		Romania, Jud. IASI, Str. BLD ALEX. CEL BUN, Nr. Postal 47, Bl. E1	2/48	C1		Succesiune	act administrativ	4990-TP / 14.08.1995	CJPSPDPAT	LIPSA CNP			
LUCA		CRISTIAN	1	25.04.1977	Romania, Jud. IASI, Str. BLD ALEX. CEL BUN, Nr. Postal 47, Bl. E1	3/48	C1		Succesiune	act administrativ	4990-TP / 14.08.1995	CJPSPDPAT				
LUCA		MARIUS GABRIEL	1	09.11.1974	Romania, Jud. IASI, Loc. Aroneanu	3/48	C1		Succesiune	act administrativ	4990-TP / 14.08.1995	CJPSPDPAT				
LUCA		MARIUS GABRIEL	1	09.11.1974	Romania, Jud. IASI, Loc. Aroneanu	12/96	30160		Succesiune	act administrativ	4990-TP / 14.08.1995	CJPSPDPAT				



2. PROPRIETATEA / POSESIA

Titularul dreptului / posesiei			Proprietar=1 / Posesor=0	Data nașterii / CUI	Domiciliu / Sediu	Cota parte	Identificator entitate asociată	Cotă parte teren UI	Mod de dobândire	Act juridic			Obs. privitoare la proprietar
Nume / Denumire	Inițiala tatălui	Prenume								Tip act	Nr. act / data	Emitent	
LUCA		ADY CONSTANTIN	1	08.01.1977	Loc. Iasi, Bdul. ALEXANDRU CEL BUN, Nr.40, Bl.D3, Ap.5, UAT. Iași, Jud. Iași	6/96	30160		Succesiune	act administrativ	4990-TP / 14.08.1995	CJPSPDPAT	
LUCA		GAROFITA GHEORGHITA	1	03.03.1981	Romania, Jud. IASI, Str. BLD ALEX. CEL BUN, Nr. Postal 47, Bl. E1	6/96	30160		Succesiune	act administrativ	4990-TP / 14.08.1995	CJPSPDPAT	
LUCA		MARIUS GABRIEL	1	09.11.1974	Romania, Jud. IASI, Loc. Aroneanu	10/32	C1		Succesiune	act administrativ	4990-TP / 14.08.1995	CJPSPDPAT	
LUCA		ADY CONSTANTIN	1	08.01.1977	Loc. Iasi, Bdul. ALEXANDRU CEL BUN, Nr.40, Bl.D3, Ap.5, UAT. Iași, Jud. Iași	5/32	C1		Succesiune	act administrativ	4990-TP / 14.08.1995	CJPSPDPAT	
LUCA		GAROFITA GHEORGHITA	1	03.03.1981	Romania, Jud. IASI, Str. BLD ALEX. CEL BUN, Nr. Postal 47, Bl. E1	5/32	C1		Succesiune	act administrativ	4990-TP / 14.08.1995	CJPSPDPAT	
LUCA		ELENA	1	10.04.1954	Romania, Jud. IASI, Str. BLD ALEX. CEL BUN, Nr. Postal 47, Bl. E1	2/192	C1		Succesiune	act administrativ	4990-TP / 14.08.1995	CJPSPDPAT	
LUCA		ADY CONSTANTIN	1	08.01.1977	Loc. Iasi, Bdul. ALEXANDRU CEL BUN, Nr.40, Bl.D3, Ap.5, UAT. Iași, Jud. Iași	3/192	C1		Succesiune	act administrativ	4990-TP / 14.08.1995	CJPSPDPAT	
LUCA		GAROFITA GHEORGHITA	1	03.03.1981	Romania, Jud. IASI, Str. BLD ALEX. CEL BUN, Nr. Postal 47, Bl. E1	3/192	C1		Succesiune	act administrativ	4990-TP / 14.08.1995	CJPSPDPAT	
LUCA		ELENA	1	10.04.1954	Romania, Jud. IASI, Str. BLD ALEX. CEL BUN, Nr. Postal 47, Bl. E1	2/96	30160		Succesiune	act administrativ	4990-TP / 14.08.1995	CJPSPDPAT	
LUCA		ADY CONSTANTIN	1	08.01.1977	Loc. Iasi, Bdul. ALEXANDRU CEL BUN, Nr.40, Bl.D3, Ap.5, UAT. Iași, Jud. Iași	3/96	30160		Succesiune	act administrativ	4990-TP / 14.08.1995	CJPSPDPAT	
LUCA		GAROFITA GHEORGHITA	1	03.03.1981	Romania, Jud. IASI, Str. BLD ALEX. CEL BUN, Nr. Postal 47, Bl. E1	3/96	30160		Succesiune	act administrativ	4990-TP / 14.08.1995	CJPSPDPAT	
LUCA		MARIA	1	10.07.1953	Loc. Neidentificata, UAT. Aroneanu, Jud. Iași	6/96	30160		Succesiune	act notarial	5 / 08.03.2024	Postelnicu Mihai	bun propriu
LUCA		MARIAN	1	15.08.1974	Loc. Neidentificata, UAT. Aroneanu, Jud. Iași	18/96	30160		Succesiune	act notarial	5 / 08.03.2024	Postelnicu Mihai	bun propriu
LUCA		MARIA	1	10.07.1953	Loc. Neidentificata, UAT. Aroneanu, Jud. Iași	6/192	C1		Succesiune	act notarial	5 / 08.03.2024	Postelnicu Mihai	bun propriu



2. PROPRIETATEA / POSESIA

Titularul dreptului / posesiei			Proprietar=1 / Posesor=0	Data nașterii / CUI	Domiciliu / Sediu	Cota parte	Identificator entitate asociată	Cotă parte teren UI	Mod de dobândire	Act juridic			Obs. privitoare la proprietar
Nume / Denumire	Inițiala tatălui	Prenume								Tip act	Nr. act / data	Emitent	
LUCA		MARIAN	1	15.08.1974	Loc. Neidentificata, UAT. Aroneanu, Jud. Iași	18/192	C1		Succesiune	act notarial	5 / 08.03.2024	Postelnicu Mihai	bun propriu

3. SARCINI / DEZMEMBRĂMINTE

Titular			Data nașterii / CUI	Domiciliu / Sediu	Tipul sarcinii sau al dezmembrămintelor dreptului de proprietate	Cota parte	Identificator entitate asociată	Act juridic			Valoare ipotecă	Tip monedă
Nume / Denumire	Inițiala tatălui	Prenume						Tip act	Nr. act / data	Emitent		
-	-	-	-	-	-	-	-	-	-	-	-	-

4. NOTĂRI, PROCESE, INTERDICȚII

Tipul notării	Tip act	Nr. act / data	Emitent	Identificator entitate asociată
-	-	-	-	-

5. OBSERVAȚII

Imobil împrejmuit / neîmprejmuit	Imobil contestat / necontestat	Alte observații
Împrejmuit		Teren total împrejmuit cu gard de lemn



REGISTRUL CADASTRAL AL IMOBILELOR

ANEXA Nr. 2

UAT Aroneanu
Zonă cooperativizată (Co)

Sector cadastral nr.30

1. DESCRIEREA IMOBILULUI																
DATE TEREN											DATE CONSTRUCȚII					
Identificator teren	Adresă imobil	Număr cadastral	Nr. CF	Suprafața măsurată	Intravilan / extra.(I/E)	Nr. top.	Nr. tarla	Nr. parcelă	Categorie folosință	Suprafață parcelă	Identificator construcție	Cod grupă destinație	Suprafața construită	Nr. niveluri	Nr. CF	Constr. cu acte (DA/NU)
30161	Intravilan, Loc. Aroneanu, Str. Dumitru Manolache, UAT. Aroneanu, Jud. Iași; (Tarla: 83, Parcela: 630)		67421	1788	I		83	630	DR	1788						

2. PROPRIETATEA / POSESIA													
Titularul dreptului / posesiei			Proprietar=1 / Posesor=0	Data nașterii / CUI	Domiciliu / Sediul	Cota parte	Identificator entitate asociată	Cotă parte teren UI	Mod de dobândire	Act juridic			Obs. privitoare la proprietar
Nume / Denumire	Inițiala tatălui	Prenume								Tip act	Nr. act / data	Emitent	
COMUNA ARONEANU			1	4540038	Loc. Dorobant, UAT. Aroneanu, Jud. Iași	1/1	30161		Lege	act administrativ	47 / 30.09.2004	C.L. Aroneanu + anexa/inventar	domeniul public

3. SARCINI / DEZMEMBRĂMINTE													
Titular			Data nașterii / CUI	Domiciliu / Sediul	Tipul sarcinii sau al dezmembrămintelor dreptului de proprietate	Cota parte	Identificator entitate asociată	Act juridic			Valoare ipotecă	Tip monedă	
Nume / Denumire	Inițiala tatălui	Prenume						Tip act	Nr. act / data	Emitent			
-	-	-	-	-	-	-	-	-	-	-	-	-	-

4. NOTĂRI, PROCESE, INTERDICȚII				
Tipul notării	Tip act	Nr. act/ data	Emitent	Identificator entitate asociată
-	-	-	-	-

5. OBSERVAȚII		
Imobil împrejmuit/ neîmprejmuit	Imobil contestat/ necontestat	Alte observații
Împrejmuit		



REGISTRUL CADASTRAL AL IMOBILELOR

ANEXA Nr. 2

UAT Aroneanu
Zonă cooperativizată (Co)

Sector cadastral nr.30

1. DESCRIEREA IMOBILULUI																
DATE TEREN											DATE CONSTRUCȚII					
Identificator teren	Adresă imobil	Număr cadastral	Nr. CF	Suprafața măsurată	Intravilan / extra.(I/E)	Nr. top.	Nr. tarla	Nr. parcelă	Categorie folosință	Suprafață parcelă	Identificator construcție	Cod grupă destinație	Suprafața construită	Nr. niveluri	Nr. CF	Constr. cu acte (DA/NU)
30162	Intravilan, Loc. Aroneanu, Str. DUMITRU MANOLACHE, Nr.3, UAT. Aroneanu, Jud. Iași; (Tarla: -, Parcela: -)		60013	1029	I				CC	579	1	CL	83	1	60013-C1	DA
					I				A	450	2	CA	21	1	60013-C2	DA

2. PROPRIETATEA / POSESIA													
Titularul dreptului / posesiei			Proprietar=1 / Posesor=0	Data nașterii / CUI	Domiciliu / Sediul	Cota parte	Identificator entitate asociată	Cotă parte teren UI	Mod de dobândire	Act juridic			Obs. privitoare la proprietar
Nume / Denumire	Inițiala tatălui	Prenume								Tip act	Nr. act / data	Emitent	
CONDURACHI		GEORGE	1	03.01.1996	Loc. Rediu Aldei, UAT. Aroneanu, Jud. Iași	1/2	30162, C1, C2		Convenție	act notarial	contract de donatie aut sub nr 51 / 04.02.2011	NP DUBLEA ANDREEA	bun propriu
CONDURACHI		GEORGE	1	03.01.1996	Loc. Rediu Aldei, UAT. Aroneanu, Jud. Iași	1/2	30162, C1, C2		Convenție	act notarial	753 / 18.04.2013	NP Dublea Andreea	bun propriu

3. SARCINI / DEZMEMBRĂMINTE													
Titular			Data nașterii / CUI	Domiciliu / Sediul	Tipul sarcinii sau al dezmembrămintelor dreptului de proprietate	Cota parte	Identificator entitate asociată	Act juridic			Valoare ipotecă	Tip monedă	
Nume / Denumire	Inițiala tatălui	Prenume						Tip act	Nr. act / data	Emitent			
CONDURACHI		GHEORGHE		Loc. Rediu Aldei, UAT. Aroneanu, Jud. Iași	Uzufruct viager	1/1	30162, C1, C2	act notarial	51 / 04.02.2011	NP DUBLEA ANDREEA			
CONDURACHI		MARINELA		Loc. Rediu Aldei, UAT. Aroneanu, Jud. Iași									

4. NOTĂRI, PROCESE, INTERDICȚII				
Tipul notării	Tip act	Nr. act/ data	Emitent	Identificator entitate asociată
-	-	-		-

5. OBSERVAȚII		
Imobil împrejmuit/ neîmprejmuit	Imobil contestat/ necontestat	Alte observații
Împrejmuit		



REGISTRUL CADASTRAL AL IMOBILELOR

ANEXA Nr. 2


UAT Aroneanu
Zonă cooperativizată (Co)

Sector cadastral nr. 30

1. DESCRIEREA IMOBILULUI																
DATE TEREN											DATE CONSTRUCȚII					
Identificator teren	Adresă imobil	Număr cadastral	Nr. CF	Suprafața măsurată	Intravilan / extra.(I/E)	Nr. top.	Nr. tarla	Nr. parcelă	Categorie folosință	Suprafață parcelă	Identificator construcție	Cod grupă destinație	Suprafața construită	Nr. niveluri	Nr. CF	Constr. cu acte (DA/NU)
30163	Intravilan, Loc. Aroneanu, Str. Sf. Nicolae, Nr.2B, UAT. Aroneanu, Jud. Iași; (Tarla: 83, Parcela: 1CC)		65226	631	I		83	1CC	CC	631	1	CAS	191	2	65226-C1	DA

2. PROPRIETATEA / POSESIA													
Titularul dreptului / posesiei			Proprietar=1 / Posesor=0	Data nașterii / CUI	Domiciliu / Sediul	Cota parte	Identificator entitate asociată	Cotă parte teren UI	Mod de dobândire	Act juridic			Obs. privitoare la proprietar
Nume / Denumire	Inițiala tatălui	Prenume								Tip act	Nr. act / data	Emitent	
CONSILIUL LOCAL AL COMUNEI ARONEANU			1	9999999999999	Loc. Aroneanu, UAT. Aroneanu, Jud. Iași	1/2	30163, C1		Lege	act notarial	411 / 01.02.2007	BNP COSTE	
COMUNA ARONEANU			1	4540038	Loc. Aroneanu, UAT. Aroneanu, Jud. Iași	1/2	30163, C1		Lege	act notarial	411 / 01.02.2007	BNP COSTE	domeniul public

3. SARCINI / DEZMEMBRĂMINTE													
Titular			Data nașterii / CUI	Domiciliu / Sediul	Tipul sarcinii sau al dezmembrămintelor dreptului de proprietate	Cota parte	Identificator entitate asociată	Act juridic			Valoare ipotecă	Tip monedă	
Nume / Denumire	Inițiala tatălui	Prenume						Tip act	Nr. act / data	Emitent			
CABINET MEDICAL INDIVIDUAL STOMATOLOGIE GENERALA DR STOIAN HORATIU NICOLAE			9999999999999	Loc. Aroneanu, UAT. Aroneanu, Jud. Iași	Servitute		30163	act notarial	413 / 01.02.2007	BNP COSTE			
CABINET MEDICAL INDIVIDUAL MEDICINA GENERALA DE FAMILIE DR NACONECINII ANGELICA			9999999999999	Loc. Aroneanu, UAT. Aroneanu, Jud. Iași	Servitute		30163	act notarial	412/2007 / 01.01.2007	BNP COSTE			
CABINET MEDICAL INDIVIDUAL STOMATOLOGIE GENERALA DR STOIAN HORATIU NICOLAE			9999999999999	Loc. Aroneanu, UAT. Aroneanu, Jud. Iași	Servitute		30163	act notarial	413 / 01.02.2007	BNP COSTE			



3. SARCINI / DEZMEMBRĂMINTE

Titular			Data nașterii / CUI	Domiciliu / Sediu	Tipul sarcinii sau al dezmembrămintelor dreptului de proprietate	Cota parte	Identificator entitate asociată	Act juridic			Valoare ipotecă	Tip monedă
Nume / Denumire	Inițiala tatălui	Prenume						Tip act	Nr. act / data	Emitent		
CABINET MEDICAL INDIVIDUAL MEDICINA GENERALA DE FAMILIE DR NACONECINII ANGELICA			9999999999999	Loc. Aroneanu, UAT. Aroneanu, Jud. Iași	Servitute		30163	act notarial	412/2007 / 01.01.2007	BNP COSTE		

4. NOTĂRI, PROCESE, INTERDICȚII

Tipul notării	Tip act	Nr. act/ data	Emitent	Identificator entitate asociată
Se infiinteaza cf. 65226 a imobilului cu nr. cad. 65226/Aroneanu ca urmare a alipirii urmatoarelor 2 imobile:~- nr.cad.61292cf.61292;~- nr.cad.65212cf.65212;	act notarial	2774 / 16.03.2017	Costin Razvan Ionut	30163
Se infiinteaza cartea funciara 61292 a imobilului cu numarul cadastral 61292/Aroneanu, rezultat din dezmembrarea imobilului cu numarul cadastral 1222/1 (identificator electronic 60093) in scris in cartea funciara 1063 (identificator electronic 60093);	act notarial	-act de dezmembrare aut. sub nr. 359 / 02.12.2010	BNP DUBLEA	30163, C1
Se infiinteaza cartea funciara 61293 a imobilului cu numarul cadastral 61293/Aroneanu, rezultat din dezmembrarea imobilului cu numarul cadastral 1222/1 (identificator electronic 60093) in scris in cartea funciara 1063 (identificator electronic 60093);				30163
actualizare informatii cadastrale	act notarial	67 / 16.03.2010	BNP DUBLEA ANDREEA	30163, C1
actualizare informatii cadastrale				30163
se noteaza propunerea referatului de admitere a alipirii	act administrativ	referat de admitere nr.30344 / 07.03.2017	OCPI IASI	30163, C1
Se infiinteaza cartea funciara 65212 a imobilului cu numarul cadastral 65212/Aroneanu, rezultat din dezmembrarea imobilului cu numarul cadastral 61293 in scris in cartea funciara 61293;	act notarial	1702 / 17.02.2017	Costin Razvan Ionut	30163
actualizare informatii cadastrale : modificare suprafata imobil	act notarial	declaratie aut sub nr 8122 / 27.08.2015	SPN Coste Stefan @ Asociatii	30163
se noteaza propunerea referatului de admitere a alipirii	act administrativ	referat de admitere nr.30344 / 06.03.2017	OCPI IASI	30163
actualizare informatii cadastrale :extindere constructie si atribuire adresa	act administrativ	certificat de atestare a extinderii constructiei nr 884 / 25.01.2022	Primaria com. Aroneanu	30163, C1
se noteaza transmiterea dreptului de servitute de trecere pietonala si cu autovehicule , in scris sub C1, in favoarea fondului dominant identificat cu numarul cadastral 62963, in scris in CFE 62963	act notarial	contract de vanzare aut sub nr 660 / 17.02.2021	Patrascanu Theodor Vladut	30163, C1

5. OBSERVAȚII

Imobil împrejmuit/ neîmprejmuit	Imobil contestat/ necontestat	Alte observații
împrejmuit		



REGISTRUL CADASTRAL AL IMOBILELOR

ANEXA Nr. 2

UAT Aroneanu
Zonă cooperativizată (Co)

Sector cadastral nr.30

1. DESCRIEREA IMOBILULUI																
DATE TEREN											DATE CONSTRUCȚII					
Identificator teren	Adresă imobil	Număr cadastral	Nr. CF	Suprafața măsurată	Intravilan / extra.(I/E)	Nr. top.	Nr. tarla	Nr. parcelă	Categorie folosință	Suprafață parcelă	Identificator construcție	Cod grupă destinație	Suprafața construită	Nr. niveluri	Nr. CF	Constr. cu acte (DA/NU)
30164	Intravilan, Loc. Aroneanu, UAT. Aroneanu, Jud. Iași; (Tarla: 83, Parcela: 647)			331	I		83	647	A	331						

2. PROPRIETATEA / POSESIA													
Titularul dreptului / posesiei			Proprietar=1 / Posesor=0	Data nașterii / CUI	Domiciliu / Sediu	Cota parte	Identificator entitate asociată	Cotă parte teren UI	Mod de dobândire	Act juridic			Obs. privitoare la proprietar
Nume / Denumire	Inițiala tatălui	Prenume								Tip act	Nr. act / data	Emitent	
PRODAN		ALEXANDRU	1		Loc. Aroneanu, UAT. Aroneanu, Jud. Iași	1/1	30164		Reconstituire	act administrativ	5.273 / 30.04.1997	CJPSDPAT IASI	Lipsa CNP

3. SARCINI / DEZMEMBRĂMINTE												
Titular			Data nașterii / CUI	Domiciliu / Sediu	Tipul sarcinii sau al dezmembrămintelor dreptului de proprietate	Cota parte	Identificator entitate asociată	Act juridic			Valoare ipotecă	Tip monedă
Nume / Denumire	Inițiala tatălui	Prenume						Tip act	Nr. act / data	Emitent		
-	-	-	-	-	-	-	-	-	-	-	-	-

4. NOTĂRI, PROCESE, INTERDICȚII				
Tipul notării	Tip act	Nr. act / data	Emitent	Identificator entitate asociată
-	-	-	-	-

5. OBSERVAȚII		
Imobil împrumuit / neîmprumuit	Imobil contestat / necontestat	Alte observații
Împrumuit		



REGISTRUL CADASTRAL AL IMOBILELOR

ANEXA Nr. 2

UAT Aroneanu
Zonă cooperativizată (Co)

Sector cadastral nr. 30

1. DESCRIEREA IMOBILULUI																
DATE TEREN											DATE CONSTRUCȚII					
Identificator teren	Adresă imobil	Număr cadastral	Nr. CF	Suprafața măsurată	Intravilan / extra.(I/E)	Nr. top.	Nr. tarla	Nr. parcelă	Categorie folosință	Suprafață parcelă	Identificator construcție	Cod grupă destinație	Suprafața construită	Nr. niveluri	Nr. CF	Constr. cu acte (DA/NU)
30165	Intravilan, Loc. Aroneanu, Str. DUMITRU MANOLACHE, Nr.4, UAT. Aroneanu, Jud. Iași; (Tarla: -, Parcela: 1 (578/2); Tarla: -, Parcela: 2 (577/1))	980	62702	826	I			1(578/2)	CC	382	1	CL	68	1	62702-C1	DA
					I			2(577/1)	A	444						

2. PROPRIETATEA / POSESIA													
Titularul dreptului / posesiei			Proprietar=1 / Posesor=0	Data nașterii / CUI	Domiciliu / Sediu	Cota parte	Identificator entitate asociată	Cotă parte teren UI	Mod de dobândire	Act juridic			Obs. privitoare la proprietar
Nume / Denumire	Inițiala tatălui	Prenume								Tip act	Nr. act / data	Emitent	
MANOLACHE		IONEL	1	26.06.1942	Loc. Dorobant, UAT. Aroneanu, Jud. Iași	1/1	30165, C1		Convenție	act normativ	78078 / 22.11.2005	BNP Badarau	bun propriu

3. SARCINI / DEZMEMBRĂMINTE												
Titular			Data nașterii / CUI	Domiciliu / Sediu	Tipul sarcinii sau al dezmembrămintelor dreptului de proprietate	Cota parte	Identificator entitate asociată	Act juridic			Valoare ipotecă	Tip monedă
Nume / Denumire	Inițiala tatălui	Prenume						Tip act	Nr. act / data	Emitent		
-	-	-	-	-	-	-	-	-	-	-	-	-

4. NOTĂRI, PROCESE, INTERDICȚII				
Tipul notării	Tip act	Nr. act / data	Emitent	Identificator entitate asociată
-	-	-	-	-

5. OBSERVAȚII		
Imobil împrejmuit / neîmprejmuit	Imobil contestat / necontestat	Alte observații
Împrejmuit		382,42 mp



REGISTRUL CADASTRAL AL IMOBILELOR

ANEXA Nr. 2

UAT Aroneanu
Zonă cooperativizată (Co)

Sector cadastral nr.30

1. DESCRIEREA IMOBILULUI																
DATE TEREN										DATE CONSTRUCȚII						
Identificator teren	Adresă imobil	Număr cadastral	Nr. CF	Suprafața măsurată	Intravilan / extra.(I/E)	Nr. top.	Nr. tarla	Nr. parcelă	Categorie folosință	Suprafață parcelă	Identificator construcție	Cod grupă destinație	Suprafața construită	Nr. niveluri	Nr. CF	Constr. cu acte (DA/NU)
30166	Intravilan, Loc. Aroneanu, UAT. Aroneanu, Jud. Iași; (Tarla: 83, Parcela: 616; Tarla: 83, Parcela: 617, 612)		64977	445	I		83	616	CC	259	1	CL	102	1	64977-C1	DA
					I		83	617, 612	A	186						

2. PROPRIETATEA / POSESIA													
Titularul dreptului / posesiei			Proprietar=1 / Posesor=0	Data nașterii / CUI	Domiciliu / Sediul	Cota parte	Identificator entitate asociată	Cotă parte teren UI	Mod de dobândire	Act juridic			Obs. privitoare la proprietar
Nume / Denumire	Inițiala tatălui	Prenume								Tip act	Nr. act / data	Emitent	
NICUTA		SORINA FLORINA	1	21.02.1983	Loc. Aroneanu, UAT. Aroneanu, Jud. Iași	1/1	30166		Convenție	act notarial	2695 / 29.08.2002	BNP Blaj	bun propriu
NICUTA		SORINA FLORINA	1	21.02.1983	Loc. Aroneanu, UAT. Aroneanu, Jud. Iași	1/1	C1		Construire	act administrativ	autorizație de construire nr. 15 / 10.04.2013	Primaria Aroneanu	bun comun
NICUTA		ION	1	29.08.1979	Loc. Aroneanu, UAT. Aroneanu, Jud. Iași								

3. SARCINI / DEZMEMBRĂMINTE												
Titular			Data nașterii / CUI	Domiciliu / Sediul	Tipul sarcinii sau al dezmembrămintelor dreptului de proprietate	Cota parte	Identificator entitate asociată	Act juridic			Valoare ipotecă	Tip monedă
Nume / Denumire	Inițiala tatălui	Prenume						Tip act	Nr. act / data	Emitent		
SC BANCA TRANSILVANIA SA - SUCURSALA IASI			9107150	Loc. Aroneanu, UAT. Aroneanu, Jud. Iași	ipotecă		30166, C1	act notarial	Contract de ipoteca aut. 1785 / 12.12.2016	BIN Cubasa Carmen	122500	LEI

4. NOTĂRI, PROCESE, INTERDICȚII				
Tipul notării	Tip act	Nr. act / data	Emitent	Identificator entitate asociată
Se înființează cartea funciara 64977 a imobilului cu numărul cadastral 64977/Aroneanu, rezultat din dezmembrarea imobilului cu numărul cadastral 111 (identificator electronic 62214) înscris în cartea funciara 288 (identificator electronic 62214);	act notarial	act de dezlipire aut sub nr 741 / 03.06.2016	BNP Cubasa Carmen	30166, C1
Se notează schimbarea numelui proprietarului tabular de sub B1, din BUTNARU SORINA FLORINA, în NICUTA SORINA FLORINA;	act administrativ	certificat de casatorie înregistrat sub nr.06 / 04.07.2004	DIRECTIA LOCALA DE EVIDENȚA PERSOANELOR	30166
se notează actualizarea informațiilor cadastrale	act administrativ	autorizație de construire nr. 15 / 10.04.2013	Primaria Aroneanu	30166
-se notează referatul de admitere (propunerea de dezlipire imobil) din ds nr. 68036/2016	act administrativ	68036 / 19.05.2016	OCPI IASI	30166, C1
notare interdicții de înstrăinare, grevare, schimb, dezmembrare, alipire, demolare, construire, restructurare și amenajare, - SC BANCA TRANSILVANIA SA - SUCURSALA IASI	act notarial	Contract de ipoteca aut. 1785 / 12.12.2016	BIN Cubasa Carmen	30166, C1
se notează urmarirea silite imobiliara din ds de executare nr 31/2019 pentru suma de 38266,36 lei - BEJ SILIMON VALENTIN,	înscris sub semnătura privată	adresa din ds de executare nr 31/2019 / 05.12.2019	BEJ SILIMON VALENTIN,	30166, C1

4. NOTĂRI, PROCESE, INTERDICȚII

Tipul notării	Tip act	Nr. act/ data	Emitent	Identificator entitate asociată
se noteaza urmarirea silita imobiliara din ds de executare nr 294/2019 pentru suma de 90972.54 lei - BEJ NICHITOI GEORGIANA SI PLUMBU SERGIU SEBASTIAN	Înscriș sub semnătura privată	294/2019 / 03.02.2020	BEJ NICHITOI GEORGIANA SI PLUMBU SERGIU SEBASTIAN	30166, C1

5. OBSERVAȚII

Imobil împrumuit/ neîmprumuit	Imobil contestat/ necontestat	Alte observații
Împrumuit		



REGISTRUL CADASTRAL AL IMOBILELOR

ANEXA Nr. 2

UAT Aroneanu
Zonă cooperativizată (Co)

Sector cadastral nr. 30

1. DESCRIEREA IMOBILULUI																
DATE TEREN											DATE CONSTRUCȚII					
Identificator teren	Adresă imobil	Număr cadastral	Nr. CF	Suprafața măsurată	Intravilan / extra.(I/E)	Nr. top.	Nr. tarla	Nr. parcelă	Categorie folosință	Suprafață parcelă	Identificator construcție	Cod grupă destinație	Suprafața construită	Nr. niveluri	Nr. CF	Constr. cu acte (DA/NU)
30167	Intravilan, Loc. Aroneanu, Str. Sarata, Nr.5, UAT. Aroneanu, Jud. Iași; (Tarla: 83, Parcela: 652)		67533	500	I		83	652	A	500						

2. PROPRIETATEA / POSESIA													
Titularul dreptului / posesiei			Proprietar=1 / Posesor=0	Data nașterii / CUI	Domiciliu / Sediul	Cota parte	Identificator entitate asociată	Cotă parte teren UI	Mod de dobândire	Act juridic			Obs. privitoare la proprietar
Nume / Denumire	Inițiala tatălui	Prenume								Tip act	Nr. act / data	Emitent	
ISTOV		GABRIELA	1	28.07.1967	Loc. Dorobant, UAT. Aroneanu, Jud. Iași	1/1	30167		Convenție	act notarial	112 / 10.03.2021	Topala Daniel	bun propriu

3. SARCINI / DEZMEMBRĂMINTE													
Titular			Data nașterii / CUI	Domiciliu / Sediul	Tipul sarcinii sau al dezmembrămintelor dreptului de proprietate	Cota parte	Identificator entitate asociată	Act juridic			Valoare ipotecă	Tip monedă	
Nume / Denumire	Inițiala tatălui	Prenume						Tip act	Nr. act / data	Emitent			
-	-	-	-	-	-	-	-	-	-	-	-	-	-

4. NOTĂRI, PROCESE, INTERDICȚII				
Tipul notării	Tip act	Nr. act/ data	Emitent	Identificator entitate asociată
se noteaza radierea promisiunii de vanzare cumparare inscrise sub C3	act notarial	183 / 21.04.2021	Topala Daniel	30167

5. OBSERVAȚII		
Imobil împrejmuit/ neîmprejmuit	Imobil contestat/ necontestat	Alte observații
Împrejmuit		



REGISTRUL CADASTRAL AL IMOBILELOR

ANEXA Nr. 2

UAT Aroneanu
Zonă cooperativizată (Co)

Sector cadastral nr.30


1. DESCRIEREA IMOBILULUI																
DATE TEREN											DATE CONSTRUCȚII					
Identificator teren	Adresă imobil	Număr cadastral	Nr. CF	Suprafața măsurată	Intravilan / extra.(I/E)	Nr. top.	Nr. tarla	Nr. parcelă	Categorie folosință	Suprafață parcelă	Identificator construcție	Cod grupă destinație	Suprafața construită	Nr. niveluri	Nr. CF	Constr. cu acte (DA/NU)
30168	Intravilan, Loc. Aroneanu, Str. Sarata, Nr.1, UAT. Aroneanu, Jud. Iași; (Tarla: -, Parcela: -)		68288	1315	I				CC	648	1	CL	117	1	68288-C1	DA
					I				A	477	2	CL	71	1	68288-C2	DA
					I				V	94						
					I				V	96						

2. PROPRIETATEA / POSESIA													
Titularul dreptului / posesiei			Proprietar=1 / Posesor=0	Data nașterii / CUI	Domiciliu / Sediu	Cota parte	Identificator entitate asociată	Cotă parte teren UI	Mod de dobândire	Act juridic			Obs. privitoare la proprietar
Nume / Denumire	Inițiala tatălui	Prenume								Tip act	Nr. act / data	Emitent	
PRODAN		MIRELA	1	11.03.1963	Loc. Aroneanu, UAT. Aroneanu, Jud. Iași	1/1	30168, C2		Convenție	act notarial	654 / 07.05.2008	BNP Noroceia	bun propriu
PRODAN		MIRELA	1	11.03.1963	Loc. Aroneanu, UAT. Aroneanu, Jud. Iași	1/1	C1		Construire	act administrativ	CAEC / 12.07.2023	Comuna Aroneanu	bun propriu

3. SARCINI / DEZMEMBRĂMINTE												
Titular			Data nașterii / CUI	Domiciliu / Sediu	Tipul sarcinii sau al dezmembrămintelor dreptului de proprietate	Cota parte	Identificator entitate asociată	Act juridic			Valoare ipotecă	Tip monedă
Nume / Denumire	Inițiala tatălui	Prenume						Tip act	Nr. act / data	Emitent		
-	-	-	-	-	-	-	-	-	-	-	-	-

4. NOTĂRI, PROCESE, INTERDICȚII				
Tipul notării	Tip act	Nr. act / data	Emitent	Identificator entitate asociată
Se infiinteaza cf. 68288 a imobilului cu nr. cad. 68288/Aroneanu ca urmare a alipirii urmatoarelor 2 imobile:~- nr.cad.63604\cf.63604;~- nr.cad.67608\cf.67608;	act notarial	act de alipire aut. 1119 / 13.02.2023	COSTIN RAZVAN IONUT	30168
notare schimbare nume proprietar tabular din DUMITRIU MIRELA in PRODAN MIRELA	hotărâre judecătorească	sentinta civila nr 7990 / 23.06.1997	Judecatoria Iasi	30168
Se infiinteaza cartea funciara 67608 a imobilului cu numarul cadastral 67608 / UAT Aroneanu, rezultat din dezmembrarea imobilului cu numarul cadastral 63370 inscris in cartea funciara 63370;	act notarial	ACT DE DEZMEMBRARE AUT. 4552 / 10.05.2021	SURPANELU LILCA	30168
Se noteaza respingerea ds. nr. 131055/2023	act administrativ	CAEC / 12.07.2023	Comuna Aroneanu	30168, C2
Se noteaza actualizarea informatiilor cadastrale: - atribuirea de adresa imobilului: Str Sarata, Nr. 1				30168

5. OBSERVAȚII	
Imobil împrejmuit/ neîmprejmuit	Imobil contestat/ necontestat
Împrejmuit	



REGISTRUL CADASTRAL AL IMOBILELOR

ANEXA Nr. 2

UAT Aroneanu
Zonă cooperativizată (Co)

Sector cadastral nr.30

1. DESCRIEREA IMOBILULUI																
DATE TEREN											DATE CONSTRUCȚII					
Identificator teren	Adresă imobil	Număr cadastral	Nr. CF	Suprafața măsurată	Intravilan / extra.(I/E)	Nr. top.	Nr. tarla	Nr. parcelă	Categorie folosință	Suprafață parcelă	Identificator construcție	Cod grupă destinație	Suprafața construită	Nr. niveluri	Nr. CF	Constr. cu acte (DA/NU)
30169	Intravilan, Loc. Aroneanu, UAT. Aroneanu, Jud. Iași; (Tarla: -, Parcela: 1 (639/2); Tarla: -, Parcela: 2 (639/4))	483	62217	1352	I			1(639/2)	CC	963	1	CL	157	1	62217-C1	DA
					I			2(639/4)	CC	389	2	CA	26	1	62217-C2	DA
										3	CA	68	1	62217-C3	DA	

2. PROPRIETATEA / POSESIA													
Titularul dreptului / posesiei			Proprietar=1 / Posesor=0	Data nașterii / CUI	Domiciliu / Sediul	Cota parte	Identificator entitate asociată	Cotă parte teren UI	Mod de dobândire	Act juridic			Obs. privitoare la proprietar
Nume / Denumire	Inițiala tatălui	Prenume								Tip act	Nr. act / data	Emitent	
MOROSANU		GHITICA	1	07.07.1960	Loc. Aroneanu, UAT. Aroneanu, Jud. Iași	1/1	30169, C1, C2, C3		Constituire	act notarial	4252 / 04.10.2002	CJPSDPAT IASI	bun propriu

3. SARCINI / DEZMEMBRĂMINTE												
Titular			Data nașterii / CUI	Domiciliu / Sediul	Tipul sarcinii sau al dezmembrămintelor dreptului de proprietate	Cota parte	Identificator entitate asociată	Act juridic			Valoare ipotecă	Tip monedă
Nume / Denumire	Inițiala tatălui	Prenume						Tip act	Nr. act / data	Emitent		
RAIFFEISEN BANK SA Agentia Piata Unirii-Casa Ta			99999999999999	Loc. Aroneanu, UAT. Aroneanu, Jud. Iași	Ipotecă		30169, C1, C2, C3	act notarial	2081 / 13.06.2000	BNP Paduraru	25345.6	EUR

4. NOTĂRI, PROCESE, INTERDICȚII				
Tipul notării	Tip act	Nr. act/ data	Emitent	Identificator entitate asociată
interdicții de instrainare, grevare, dezmembrare și construire	act notarial	2081 / 13.06.2000	BNP Paduraru	30169, C1, C2, C3

5. OBSERVAȚII		
Imobil împrejmuit/ neîmprejmuit	Imobil contestat/ necontestat	Alte observații
Împrejmuit		962,94 mp; 272,06 mp



REGISTRUL CADASTRAL AL IMOBILELOR

ANEXA Nr. 2

UAT Aroneanu
Zonă cooperativizată (Co)

Sector cadastral nr. 30

1. DESCRIEREA IMOBILULUI																
DATE TEREN										DATE CONSTRUCȚII						
Identificator teren	Adresă imobil	Număr cadastral	Nr. CF	Suprafața măsurată	Intravilan / extra.(I/E)	Nr. top.	Nr. tarla	Nr. parcelă	Categorie folosință	Suprafață parcelă	Identificator construcție	Cod grupă destinație	Suprafața construită	Nr. niveluri	Nr. CF	Constr. cu acte (DA/NU)
30170	Intravilan, Loc. Aroneanu, Str. Sarata, Nr.3A, UAT. Aroneanu, Jud. Iași; (Tarla: 83, Parcela: 2/1(647/1),4/1(649/1); Tarla: 83, Parcela: 2/1(647/1),3/1(650/1))		67670	800	I		83	2/1(647/1),4/1(649/1)	CC	404	1	CL	81	2	67670-C1	DA
					I		83	2/1(647/1),3/1(650/1)	A	396						

2. PROPRIETATEA / POSESIA													
Titularul dreptului / posesiei			Proprietar=1 / Posesor=0	Data nașterii / CUI	Domiciliu / Sediul	Cota parte	Identificator entitate asociată	Cotă parte teren UI	Mod de dobândire	Act juridic			Obs. privitoare la proprietar
Nume / Denumire	Inițiala tatălui	Prenume								Tip act	Nr. act / data	Emitent	
STIRBU		ALINA	1	26.05.1983	Jud: Neidentifica	1/1	30170		Convenție	act notarial	CONTRACT DE VANZARE CUMPARARE AUT. 4553 / 10.05.2021	SURPANELU ILINCA	
STIRBU		DANIEL-MIHAI	1	23.05.1979	Loc. Neidentificata, UAT. Aroneanu, Jud. Iași								bun comun
STIRBU		DANIEL MIHAI	1	23.05.1979	Loc. Neidentificata, UAT. Aroneanu, Jud. Iași	1/1	C1		Construire	act administrativ	certificat de atestare a edificării construcției nr 9171 / 06.09.2022	primaria comunei Aroneanu	bun comun
STIRBU		ALINA	1	26.05.1983	Jud: Neidentifica								

3. SARCINI / DEZMEMBRĂMINTE												
Titular			Data nașterii / CUI	Domiciliu / Sediul	Tipul sarcinii sau al dezmembrămintelor dreptului de proprietate	Cota parte	Identificator entitate asociată	Act juridic			Valoare ipotecă	Tip monedă
Nume / Denumire	Inițiala tatălui	Prenume						Tip act	Nr. act / data	Emitent		
ALPHA BANK ROMÂNIA SA			5062063	Jud: Neidentifica	Ipotecă		30170	act notarial	615 / 30.03.2022	Antohie Razvan	555700	RON

4. NOTĂRI, PROCESE, INTERDICȚII			
Tipul notării	Tip act	Nr. act/ data	Identificator entitate asociată
Se înființează cf. 67670 a imobilului cu nr. cad. 67670/Aroneanu ca urmare a alipirii următoarelor 3 imobile:~- nr.cad.62920\cf.62920;~- nr.cad.63371\cf.63371;~- nr. cad.67607\cf.67607;	act notarial	ACT DE ALIPIRE AUT. 5782 / 09.06.2021	30170
se notează autorizația de construire nr. 113 din 20.12.2021 emis de PRIMARIA COMUNEI ARONEANU - STIRBU DANIEL-MIHAI, STIRBU ALINA	act administrativ	113 / 20.12.2021	30170
interdicția de grevare cu sarcini și servituti - ALPHA BANK ROMÂNIA SA	act notarial	615 / 30.03.2022	30170
actualizare categorie de folosință și atribuire adresă	act administrativ	certificat de atestare a edificării construcției nr 9171 / 06.09.2022	30170, C1



5. OBSERVAȚII

Imobil împrejmuit/ neîmprejmuit	Imobil contestat/ necontestat	Alte observații
Împrejmuit		



REGISTRUL CADASTRAL AL IMOBILELOR

ANEXA Nr. 2

UAT Aroneanu
Zonă cooperativizată (Co)

Sector cadastral nr. 30

1. DESCRIEREA IMOBILULUI																
DATE TEREN											DATE CONSTRUCȚII					
Identificator teren	Adresă imobil	Număr cadastral	Nr. CF	Suprafața măsurată	Intravilan / extra.(I/E)	Nr. top.	Nr. tarla	Nr. parcelă	Categorie folosință	Suprafață parcelă	Identificator construcție	Cod grupă destinație	Suprafața construită	Nr. niveluri	Nr. CF	Constr. cu acte (DA/NU)
30171	Intravilan, Loc. Aroneanu, UAT. Aroneanu, Jud. Iași; (Tarla: -, Parcela: 1 (578/1))	979	62699	184	I			1(578/1)	CC	184	1	CA	20	1	62699-C1	DA

2. PROPRIETATEA / POSESIA															
Titularul dreptului / posesiei			Proprietar=1 / Posesor=0	Data nașterii / CUI	Domiciliu / Sediu	Cota parte	Identificator entitate asociată	Cotă parte teren UI	Mod de dobândire	Act juridic			Obs. privitoare la proprietar		
Nume / Denumire	Inițiala tatălui	Prenume								Tip act	Nr. act / data	Emitent			
PAVEL		OVIDIU	1	20.11.1957	Loc. Dorobant, UAT. Aroneanu, Jud. Iași	1/1	30171, C1		Convenție	act notarial	379 / 13.02.2018	Petcu Ancuta	bun comun		
PAVEL		MARIA	1	02.03.1958	Loc. Dorobant, UAT. Aroneanu, Jud. Iași										

3. SARCINI / DEZMEMBRĂMINTE															
Titular			Data nașterii / CUI	Domiciliu / Sediu	Tipul sarcinii sau al dezmembrămintelor dreptului de proprietate	Cota parte	Identificator entitate asociată	Act juridic			Valoare ipotecă	Tip monedă			
Nume / Denumire	Inițiala tatălui	Prenume						Tip act	Nr. act / data	Emitent					
-	-	-	-	-	-	-	-	-	-	-	-	-	-		

4. NOTĂRI, PROCESE, INTERDICȚII															
Tipul notării						Tip act	Nr. act/ data	Emitent	Identificator entitate asociată						
-						-	-	-	-						

5. OBSERVAȚII															
Imobil împrejmuit/ neîmprejmuit				Imobil contestat/ necontestat				Alte observații							
Împrejmuit								181,96 mp							



REGISTRUL CADASTRAL AL IMOBILELOR

ANEXA Nr. 2

UAT Aroneanu
Zonă cooperativizată (Co)

Sector cadastral nr. 30

1. DESCRIEREA IMOBILULUI																
DATE TEREN											DATE CONSTRUCȚII					
Identificator teren	Adresă imobil	Număr cadastral	Nr. CF	Suprafața măsurată	Intravilan / extra.(I/E)	Nr. top.	Nr. tarla	Nr. parcelă	Categorie folosință	Suprafață parcelă	Identificator construcție	Cod grupă destinație	Suprafața construită	Nr. niveluri	Nr. CF	Constr. cu acte (DA/NU)
30172	Intravilan, Loc. Aroneanu, Str. Sarata, Nr.5, UAT. Aroneanu, Jud. Iași; (Tarla: 83, Parcela: 652)		67532	1160	I		83	652	CC	500	1	CL	147	2	67532-C1	DA
					I		83	652	A	660						

2. PROPRIETATEA / POSESIA													
Titularul dreptului / posesiei			Proprietar=1 / Posesor=0	Data nașterii / CUI	Domiciliu / Sediul	Cota parte	Identificator entitate asociată	Cotă parte teren UI	Mod de dobândire	Act juridic			Obs. privitoare la proprietar
Nume / Denumire	Inițiala tatălui	Prenume								Tip act	Nr. act / data	Emitent	
GRECU		IRINA-DAFINA	1	12.12.1987	Loc. Neidentificata, UAT. Aroneanu, Jud. Iași	1/1	30172, C1	Convenție	act notarial	CONTRACT DONATIE 7595 / 18.12.2023	PATRASCANU MIHAIL RADU		
GRECU		MIHAI LAURENTIU	1	03.08.1994	Loc. Neidentificata, UAT. Aroneanu, Jud. Iași							bun comun	

3. SARCINI / DEZMEMBRĂMINTE												
Titular			Data nașterii / CUI	Domiciliu / Sediul	Tipul sarcinii sau al dezmembrămintelor dreptului de proprietate	Cota parte	Identificator entitate asociată	Act juridic			Valoare ipotecă	Tip monedă
Nume / Denumire	Inițiala tatălui	Prenume						Tip act	Nr. act / data	Emitent		
-	-	-	-	-	-	-	-	-	-	-	-	-

4. NOTĂRI, PROCESE, INTERDICȚII				
Tipul notării	Tip act	Nr. act / data	Emitent	Identificator entitate asociată
-	-	-	-	-

5. OBSERVAȚII		
Imobil împrejmuit / neîmprejmuit	Imobil contestat / necontestat	Alte observații
Împrejmuit		Imobilul este împrejmuit cu gard de beton între punctele 2, 3 și 4 în rest fiind împrejmuit cu gard de plasa.



REGISTRUL CADASTRAL AL IMOBILELOR

ANEXA Nr. 2


UAT Aroneanu
Zonă cooperativizată (Co)

Sector cadastral nr. 30

1. DESCRIEREA IMOBILULUI																
DATE TEREN											DATE CONSTRUCȚII					
Identificator teren	Adresă imobil	Număr cadastral	Nr. CF	Suprafața măsurată	Intravilan / extra.(I/E)	Nr. top.	Nr. tarla	Nr. parcelă	Categorie folosință	Suprafață parcelă	Identificator construcție	Cod grupă destinație	Suprafața construită	Nr. niveluri	Nr. CF	Constr. cu acte (DA/NU)
30175	Intravilan, Loc. Aroneanu, Str. SARATA, Nr.29, UAT. Aroneanu, Jud. Iași; (Tarla: 83, Parcela: 615; Tarla: 83, Parcela: 614)			649	I		83	615	CC	359	1	CL	66	1		DA
					I		83	614	A	290						

2. PROPRIETATEA / POSESIA													
Titularul dreptului / posesiei			Proprietar=1 / Posesor=0	Data nașterii / CUI	Domiciliu / Sediul	Cota parte	Identificator entitate asociată	Cotă parte teren UI	Mod de dobândire	Act juridic			Obs. privitoare la proprietar
Nume / Denumire	Inițiala tatălui	Prenume								Tip act	Nr. act / data	Emitent	
NIȚELEA		ELENA	1		Loc. Aroneanu, UAT. Aroneanu, Jud. Iași	1/2	30175		Reconstituire	act administrativ	56 / 21.05.2003	BNP KAMELIA NOROCEA	LIPSA CNP
NIȚELEA		ELENA	1		Loc. Aroneanu, UAT. Aroneanu, Jud. Iași	1/2	C1		Construire	act administrativ	56 / 21.05.2003	BNP KAMELIA NOROCEA	LIPSA CNP
NIȚELEA	GH	MIHAI	1		Loc. Aroneanu, UAT. Aroneanu, Jud. Iași	5/6	30175		Succesiune	act notarial	56 / 21.05.2003	BNP KAMELIA NOROCEA	Lipsa CNP
RO ȘU	GH	MARIA	1	Loc. Aroneanu, UAT. Aroneanu, Jud. Iași	Lipsa CNP								
NIȚELEA	GH	CONSTANTIN	1	Loc. Aroneanu, UAT. Aroneanu, Jud. Iași	Lipsa CNP								
NIȚELEA	GH	NECULAI	1	Loc. Aroneanu, UAT. Aroneanu, Jud. Iași	Lipsa CNP								
NIȚELEA	GH	ILIE	1	Loc. Aroneanu, UAT. Aroneanu, Jud. Iași	Lipsa CNP								
NIȚELEA	GH	MIHAI	1		Loc. Aroneanu, UAT. Aroneanu, Jud. Iași	5/6	C1		Succesiune	act notarial	56 / 21.05.2003	BNP KAMELIA NOROCEA	Lipsa CNP
RO ȘU	GH	MARIA	1	Loc. Aroneanu, UAT. Aroneanu, Jud. Iași	Lipsa CNP								
NIȚELEA	GH	CONSTANTIN	1	Loc. Aroneanu, UAT. Aroneanu, Jud. Iași	Lipsa CNP								
NIȚELEA	GH	NECULAI	1	Loc. Aroneanu, UAT. Aroneanu, Jud. Iași	Lipsa CNP								
NIȚELEA	GH	ILIE	1	Loc. Aroneanu, UAT. Aroneanu, Jud. Iași	Lipsa CNP								

3. SARCINI / DEZMEMBRĂMINTE												
Titular			Data nașterii / CUI	Domiciliu / Sediul	Tipul sarcinii sau al dezmembrămintelor dreptului de proprietate	Cota parte	Identificator entitate asociată	Act juridic			Valoare ipotecă	Tip monedă
Nume / Denumire	Inițiala tatălui	Prenume						Tip act	Nr. act / data	Emitent		
-	-	-	-	-	-	-	-	-	-	-	-	-



4. NOTĂRI, PROCESE, INTERDICȚII

Tipul notării	Tip act	Nr. act/ data	Emitent	Identificator entitate asociată
-	-	-	-	-

5. OBSERVAȚII

Imobil împrejmuit/ neîmprejmuit	Imobil contestat/ necontestat	Alte observații
Împrejmuit		



REGISTRUL CADASTRAL AL IMOBILELOR

ANEXA Nr. 2

UAT Aroneanu
Zonă cooperativizată (Co)

Sector cadastral nr. 30


1. DESCRIEREA IMOBILULUI																
DATE TEREN											DATE CONSTRUCȚII					
Identificator teren	Adresă imobil	Număr cadastral	Nr. CF	Suprafața măsurată	Intravilan / extra.(I/E)	Nr. top.	Nr. tarla	Nr. parcelă	Categorie folosință	Suprafață parcelă	Identificator construcție	Cod grupă destinație	Suprafața construită	Nr. niveluri	Nr. CF	Constr. cu acte (DA/NU)
30176	Intravilan, Loc. Aroneanu, Str. SARATA, Nr.3, UAT. Aroneanu, Jud. Iași; (Tarla: -, Parcela: -)	1227/2/2-12-27/3/1-1227/4/2	60043	302	I				A	30	1	CL	104	2	60043-C1	DA
					I				V	27						
					I				A	42						
					I				V	43						
					I				CC	160						

2. PROPRIETATEA / POSESIA													
Titularul dreptului / posesiei			Proprietar=1 / Posesor=0	Data nașterii / CUI	Domiciliu / Sediul	Cota parte	Identificator entitate asociată	Cotă parte teren UI	Mod de dobândire	Act juridic			Obs. privitoare la proprietar
Nume / Denumire	Inițiala tatălui	Prenume								Tip act	Nr. act / data	Emitent	
ALEXANDRESCU		FELIX CIPRIAN	1		Loc. Aroneanu, UAT. Aroneanu, Jud. Iași	1/1	30176, C1		Convenție	act administrativ	de construire nr. 31 / 08.12.2008	PRIMARIA COMUNEI ARONEANU	si LIPSA CNP
ALEXANDRESCU		ANA DIANA	1		Loc. Aroneanu, UAT. Aroneanu, Jud. Iași								bun comun LIPSA CNP

3. SARCINI / DEZMEMBRĂMINTE												
Titular			Data nașterii / CUI	Domiciliu / Sediul	Tipul sarcinii sau al dezmembrămintelor dreptului de proprietate	Cota parte	Identificator entitate asociată	Act juridic			Valoare ipotecă	Tip monedă
Nume / Denumire	Inițiala tatălui	Prenume						Tip act	Nr. act / data	Emitent		
ING BANK NV AMSTERDAM			9999999999999999	Loc. Aroneanu, UAT. Aroneanu, Jud. Iași	Ipotecă		30176, C1	act notarial	contract de ipoteca aut nr 2947 / 29.10.2009	BNP BADARAU DANIELA	50000	EUR

4. NOTĂRI, PROCESE, INTERDICȚII				
Tipul notării	Tip act	Nr. act/ data	Emitent	Identificator entitate asociată
actualizare informatii cadastrale	act administrativ	adeverinta nr 5563 / 11.09.2009	OCPLIA SI	30176, C1
Se noteaza interdicțiile de instrainare, inchiriere, grevare cu sarcini, dezmembarre, demolare, construire si nici nu va incheia un contract de comodat fara acordul prealabil scis al ING BANK si nu va reduce valoarea sau degrada proprietatea in favoarea - ING BANK NV AMSTERDAM	act notarial	contract de ipoteca aut nr 2947 / 29.10.2009	BNP BADARAU DANIELA	30176, C1

5. OBSERVAȚII	
Imobil împrejmuit/ neîmprejmuit	Imobil contestat/ necontestat
Neîmprejmuit	



REGISTRUL CADASTRAL AL IMOBILELOR

ANEXA Nr. 2

UAT Aroneanu
Zonă cooperativizată (Co)

Sector cadastral nr. 30

1. DESCRIEREA IMOBILULUI																
DATE TEREN											DATE CONSTRUCȚII					
Identificator teren	Adresă imobil	Număr cadastral	Nr. CF	Suprafața măsurată	Intravilan / extra.(I/E)	Nr. top.	Nr. tarla	Nr. parcelă	Categorie folosință	Suprafață parcelă	Identificator construcție	Cod grupă destinație	Suprafața construită	Nr. niveluri	Nr. CF	Constr. cu acte (DA/NU)
30178	Intravilan, Loc. Aroneanu, Str. Dumitru Manolache, Nr.2, UAT. Aroneanu, Jud. Iași; (Tarla: 83, Parcela: 1CC; Tarla: 83, Parcela: 2A; Tarla: 83, Parcela: 3VH)		60105	3182	I		83	1CC	CC	467	2	CA	15	1	60105-C2	NU
					I		83	2A	A	2331	3	CA	24	1	60105-C3	DA
					I		83	3VH	V	384	4	CL	99	1	60105-C4	DA

2. PROPRIETATEA / POSESIA													
Titularul dreptului / posesiei			Proprietar=1 / Posesor=0	Data nașterii / CUI	Domiciliu / Sediul	Cota parte	Identificator entitate asociată	Cotă parte teren UI	Mod de dobândire	Act juridic			Obs. privitoare la proprietar
Nume / Denumire	Inițiala tatălui	Prenume								Tip act	Nr. act / data	Emitent	
RO ȘCAN		ILEANA	1	20.12.1956	Loc. Neidentificata, UAT. Aroneanu, Jud. Iași	6/16	30178		Succesiune	act administrativ	TP nr 5696 / 23.12.2002	BNP Badarau Stela	bun propriu
RO ȘCAN		ILEANA	1	20.12.1956	Loc. Neidentificata, UAT. Aroneanu, Jud. Iași	3/16	C3		Succesiune	act notarial	CM nr 60 / 10.05.2004	BNP BADARAU STELA	bun propriu
RO ȘCAN		ILEANA	1	20.12.1956	Loc. Iasi, Str. Vasile Lupu, Nr.111, Bl.I31, Ap.4, UAT. Iași, Jud. Iași	4/16	30178		Convenție	act notarial	4965 / 28.10.2009	BNP COSTIN RAZVAN IONUT	bun comun LIPSA CNP
ROSCAN		CONSTANTIN VIRGIL	1		Loc. Neidentificata, UAT. Aroneanu, Jud. Iași								
RO ȘCAN		ILEANA	1	20.12.1956	Loc. Iasi, Str. Vasile Lupu, Nr.111, Bl.I31, Ap.4, UAT. Iași, Jud. Iași	10/16	C3		Convenție	act notarial	4965 / 28.10.2009	BNP COSTIN RAZVAN IONUT	bun comun LIPSA CNP
ROSCAN		CONSTANTIN VIRGIL	1		Loc. Neidentificata, UAT. Aroneanu, Jud. Iași								
ROSCAN		CONSTANTIN VIRGIL	1	27.09.1954	Loc. Neidentificata, UAT. Aroneanu, Jud. Iași	3/8	30178		Convenție	act notarial	contract de vânzare cumparare aut nr 2195 / 10.05.2012	COSTIN RAZVAN IONUT	bun comun
RO ȘCAN		ILEANA	1	20.12.1956	Loc. Neidentificata, UAT. Aroneanu, Jud. Iași								
ROSCAN		CONSTANTIN VIRGIL	1	27.09.1954	Loc. Neidentificata, UAT. Aroneanu, Jud. Iași	3/16	C3		Convenție	act notarial	contract de vânzare cumparare aut nr 2195 / 10.05.2012	COSTIN RAZVAN IONUT	bun comun
RO ȘCAN		ILEANA	1	20.12.1956	Loc. Neidentificata, UAT. Aroneanu, Jud. Iași								



2. PROPRIETATEA / POSESIA

Titularul dreptului / posesiei			Proprietar=1 / Posesor=0	Data nașterii / CUI	Domiciliu / Sediu	Cota parte	Identificator entitate asociată	Cotă parte teren UI	Mod de dobândire	Act juridic			Obs. privitoare la proprietar
Nume / Denumire	Inițiala tatălui	Prenume								Tip act	Nr. act / data	Emitent	
ROSCAN		CONSTANTIN - VIRGIL	1	27.09.1954	Loc. Iasi, Str. Vasile Lupu, Nr.111, Bl.I31, Ap.4, UAT. Iași, Jud. Iași	1/1	C4		Construire	act administrativ	1751 / 12.03.2024	COM ARONEANU	
RO ȘCAN		ILEANA	1	20.12.1956	Loc. Iasi, Str. Vasile Lupu, Nr.111, Bl.I31, Ap.4, UAT. Iași, Jud. Iași								

3. SARCINI / DEZMEMBRĂMINTE

Titular			Data nașterii / CUI	Domiciliu / Sediu	Tipul sarcinii sau al dezmembrămintelor dreptului de proprietate	Cota parte	Identificator entitate asociată	Act juridic			Valoare ipotecă	Tip monedă
Nume / Denumire	Inițiala tatălui	Prenume						Tip act	Nr. act / data	Emitent		
-	-	-	-	-	-	-	-	-	-	-	-	-

4. NOTĂRI, PROCESE, INTERDICȚII

Tipul notării	Tip act	Nr. act / data	Emitent	Identificator entitate asociată
actualizare date imobil - radiere C1, atribuire adresa - ROSCAN CONSTANTIN - VIRGIL, RO ȘCAN ILEANA	act administrativ	13275 / 21.12.2022	COM ARONEANU	30178, C3

5. OBSERVAȚII

Imobil împrejmuit / neîmprejmuit	Imobil contestat / necontestat	Alte observații
Împrejmuit		



REGISTRUL CADASTRAL AL IMOBILELOR

ANEXA Nr. 2

UAT Aroneanu
Zonă cooperativizată (Co)

Sector cadastral nr.30

1. DESCRIEREA IMOBILULUI																
DATE TEREN											DATE CONSTRUCȚII					
Identificator teren	Adresă imobil	Număr cadastral	Nr. CF	Suprafața măsurată	Intravilan / extra.(I/E)	Nr. top.	Nr. tarla	Nr. parcelă	Categorie folosință	Suprafață parcelă	Identificator construcție	Cod grupă destinație	Suprafața construită	Nr. niveluri	Nr. CF	Constr. cu acte (DA/NU)
30179	Intravilan, Loc. Aroneanu, UAT. Aroneanu, Jud. Iași; (Tarla: 83, Parcela: 638; Tarla: 83, Parcela: 639/1)			977	I		83	638	CC	320	1	CL	91	1		NU
					I		83	639/1	A	657						

2. PROPRIETATEA / POSESIA													
Titularul dreptului / posesiei			Proprietar=1 / Posesor=0	Data nașterii / CUI	Domiciliu / Sediul	Cota parte	Identificator entitate asociată	Cotă parte teren UI	Mod de dobândire	Act juridic			Obs. privitoare la proprietar
Nume / Denumire	Inițiala tatălui	Prenume								Tip act	Nr. act / data	Emitent	
SAMOLINSCHI	V	VASILE	1		Loc. Aroneanu, UAT. Aroneanu, Jud. Iași	1/1	30179		Constituire	act administrativ	4259 / 21.12.1992	CJPSDDPAT IASI	Lipsa CNP

3. SARCINI / DEZMEMBRĂMINTE												
Titular			Data nașterii / CUI	Domiciliu / Sediul	Tipul sarcinii sau al dezmembrămintelor dreptului de proprietate	Cota parte	Identificator entitate asociată	Act juridic			Valoare ipotecă	Tip monedă
Nume / Denumire	Inițiala tatălui	Prenume						Tip act	Nr. act / data	Emitent		
-	-	-	-	-	-	-	-	-	-	-	-	-

4. NOTĂRI, PROCESE, INTERDICȚII				
Tipul notării	Tip act	Nr. act/ data	Emitent	Identificator entitate asociată
-	-	-	-	-

5. OBSERVAȚII		
Imobil împrejmuit/ neîmprejmuit	Imobil contestat/ necontestat	Alte observații
Împrejmuit		



REGISTRUL CADASTRAL AL IMOBILELOR

ANEXA Nr. 2

UAT Aroneanu
Zonă cooperativizată (Co)

Sector cadastral nr.30

1. DESCRIEREA IMOBILULUI																
DATE TEREN											DATE CONSTRUCȚII					
Identificator teren	Adresă imobil	Număr cadastral	Nr. CF	Suprafața măsurată	Intravilan / extra.(I/E)	Nr. top.	Nr. tarla	Nr. parcelă	Categorie folosință	Suprafață parcelă	Identificator construcție	Cod grupă destinație	Suprafața construită	Nr. niveluri	Nr. CF	Constr. cu acte (DA/NU)
30180	Intravilan, Loc. Aroneanu, Str. Sarata, Nr.5, UAT. Aroneanu, Jud. Iași; (Tarla: 83, Parcela: 651; Tarla: 83, Parcela: 652; Tarla: 83, Parcela: 653)		66216	1665	I		83	651	CC	460	1	CL	93	1	66216-C1	DA
					I		83	652	A	728						
					I		83	653	V	477						

2. PROPRIETATEA / POSESIA													
Titularul dreptului / posesiei			Proprietar=1 / Posesor=0	Data nașterii / CUI	Domiciliu / Sediul	Cota parte	Identificator entitate asociată	Cotă parte teren UI	Mod de dobândire	Act juridic			Obs. privitoare la proprietar
Nume / Denumire	Inițiala tatălui	Prenume								Tip act	Nr. act / data	Emitent	
ISTOV		GABRIELA	1	28.07.1967	Loc. Rediu Aldei, UAT. Aroneanu, Jud. Iași	4/12	30180		Convenție	act notarial	contract de partaj voluntar autentificat sub nr. 314 / 06.07.2020	Topala Daniel	bun propriu
ISTOV		GABRIELA	1	28.07.1967	Loc. Rediu Aldei, UAT. Aroneanu, Jud. Iași	4/24	C1		Convenție	act notarial	contract de partaj voluntar autentificat sub nr. 314 / 06.07.2020	Topala Daniel	bun propriu
ISTOV		GABRIELA	1	28.07.1967	Loc. Rediu Aldei, UAT. Aroneanu, Jud. Iași	8/12	30180		Convenție	act notarial	Contract de intretinere autentificat sub nr. 383 / 04.08.2020	Topala Daniel	bun propriu
ISTOV		GABRIELA	1	28.07.1967	Loc. Rediu Aldei, UAT. Aroneanu, Jud. Iași	20/24	C1		Convenție	act notarial	Contract de intretinere autentificat sub nr. 383 / 04.08.2020	Topala Daniel	bun propriu

3. SARCINI / DEZMEMBRĂMINTE													
Titular			Data nașterii / CUI	Domiciliu / Sediul	Tipul sarcinii sau al dezmembrămintelor dreptului de proprietate	Cota parte	Identificator entitate asociată	Act juridic			Valoare ipotecă	Tip monedă	
Nume / Denumire	Inițiala tatălui	Prenume						Tip act	Nr. act / data	Emitent			
BUDEANU		MARIA	06.09.1942	Loc. Rediu Aldei, UAT. Aroneanu, Jud. Iași	Uzufruct viager	1/1	30180, C1	act notarial	Contract de intretinere autentificat sub nr. 383 / 04.08.2020	Topala Daniel			
BUDEANU		CATALIN	09.02.1970	Loc. Rediu Aldei, UAT. Aroneanu, Jud. Iași									



4. NOTĂRI, PROCESE, INTERDICȚII

Tipul notării	Tip act	Nr. act/ data	Emitent	Identificator entitate asociată
se noteaza interdicțiile de instrainare si grevare pe durata dreptului de uzufruct viager in scris in prezenta Cfe sub C1, dar nu mai mult de 49 de ani	act notarial	Contract de intretinere autentificat sub nr. 383 / 04.08.2020	Topala Daniel	30180, C1

5. OBSERVAȚII

Imobil împrumuit/ neîmprumuit	Imobil contestat/ necontestat	Alte observații
Împrumuit		



REGISTRUL CADASTRAL AL IMOBILELOR

ANEXA Nr. 2

UAT Aroneanu
Zonă cooperativizată (Co)

Sector cadastral nr.30

1. DESCRIEREA IMOBILULUI																
DATE TEREN											DATE CONSTRUCȚII					
Identificator teren	Adresă imobil	Număr cadastral	Nr. CF	Suprafața măsurată	Intravilan / extra.(I/E)	Nr. top.	Nr. tarla	Nr. parcelă	Categorie folosință	Suprafață parcelă	Identificator construcție	Cod grupă destinație	Suprafața construită	Nr. niveluri	Nr. CF	Constr. cu acte (DA/NU)
30181	Intravilan, Loc. Aroneanu, UAT. Aroneanu, Jud. Iași; (Tarla: 83, Parcela: 632)			312	I		83	632	DR	312						

2. PROPRIETATEA / POSESIA													
Titularul dreptului / posesiei			Proprietar=1 / Posesor=0	Data nașterii / CUI	Domiciliu / Sediu	Cota parte	Identificator entitate asociată	Cotă parte teren UI	Mod de dobândire	Act juridic			Obs. privitoare la proprietar
Nume / Denumire	Inițiala tatălui	Prenume								Tip act	Nr. act / data	Emitent	
UAT ARONEANU			1	4540038	Loc. Sebes, UAT. Sebeș, Jud. Alba	1/1	30181		Lege	act normativ	7 / 13.03.1996	Parlamentul Romaniei	PROPRIETAR NEIDENTIFICAT

3. SARCINI / DEZMEMBRĂMINTE												
Titular			Data nașterii / CUI	Domiciliu / Sediu	Tipul sarcinii sau al dezmembrămintelor dreptului de proprietate	Cota parte	Identificator entitate asociată	Act juridic			Valoare ipotecă	Tip monedă
Nume / Denumire	Inițiala tatălui	Prenume						Tip act	Nr. act / data	Emitent		
-	-	-	-	-	-	-	-	-	-	-	-	-

4. NOTĂRI, PROCESE, INTERDICȚII				
Tipul notării	Tip act	Nr. act / data	Emitent	Identificator entitate asociată
-	-	-	-	-

5. OBSERVAȚII		
Imobil împrejmuit / neîmprejmuit	Imobil contestat / necontestat	Alte observații
Neîmprejmuit		



REGISTRUL CADASTRAL AL IMOBILELOR

ANEXA Nr. 2

UAT Aroneanu
Zonă cooperativizată (Co)

Sector cadastral nr.30

1. DESCRIEREA IMOBILULUI																
DATE TEREN											DATE CONSTRUCȚII					
Identificator teren	Adresă imobil	Număr cadastral	Nr. CF	Suprafața măsurată	Intravilan / extra.(I/E)	Nr. top.	Nr. tarla	Nr. parcelă	Categorie folosință	Suprafață parcelă	Identificator construcție	Cod grupă destinație	Suprafața construită	Nr. niveluri	Nr. CF	Constr. cu acte (DA/NU)
30183	Intravilan, Loc. Aroneanu, Str. SARATA, Nr.27, UAT. Aroneanu, Jud. Iași; (Tarla: 83, Parcela: -)		60234	405	I		83		A	405	1	CL	129	1	60234-C1	NU

2. PROPRIETATEA / POSESIA													
Titularul dreptului / posesiei			Proprietar=1 / Posesor=0	Data nașterii / CUI	Domiciliu / Sediul	Cota parte	Identificator entitate asociată	Cotă parte teren UI	Mod de dobândire	Act juridic			Obs. privitoare la proprietar
Nume / Denumire	Inițiala tatălui	Prenume								Tip act	Nr. act / data	Emitent	
IRIMESCU		ASPAZIA	1	27.04.1928	Loc. Dorobant, UAT. Aroneanu, Jud. Iași	1/1	30183		Convenție	act notarial	226 / 15.01.2010	BNP COSTIN RAZVAN IONUT	bun propriu

3. SARCINI / DEZMEMBRĂMINTE												
Titular			Data nașterii / CUI	Domiciliu / Sediul	Tipul sarcinii sau al dezmembrămintelor dreptului de proprietate	Cota parte	Identificator entitate asociată	Act juridic			Valoare ipotecă	Tip monedă
Nume / Denumire	Inițiala tatălui	Prenume						Tip act	Nr. act / data	Emitent		
-	-	-	-	-	-	-	-	-	-	-	-	-

4. NOTĂRI, PROCESE, INTERDICȚII				
Tipul notării	Tip act	Nr. act/ data	Emitent	Identificator entitate asociată
-	-	-	-	-

5. OBSERVAȚII		
Imobil împrejmuit/ neîmprejmuit	Imobil contestat/ necontestat	Alte observații
Împrejmuit		



REGISTRUL CADASTRAL AL IMOBILELOR

ANEXA Nr. 2

UAT Aroneanu
Zonă cooperativizată (Co)

Sector cadastral nr.30

1. DESCRIEREA IMOBILULUI																
DATE TEREN											DATE CONSTRUCȚII					
Identificator teren	Adresă imobil	Număr cadastral	Nr. CF	Suprafața măsurată	Intravilan / extra.(I/E)	Nr. top.	Nr. tarla	Nr. parcelă	Categorie folosință	Suprafață parcelă	Identificator construcție	Cod grupă destinație	Suprafața construită	Nr. niveluri	Nr. CF	Constr. cu acte (DA/NU)
30185	Intravilan, Loc. Aroneanu, UAT. Aroneanu, Jud. Iași; (Tarla: 83, Parcela: 634)			558	I		83	634	A	558	1	CL	49	1		NU

2. PROPRIETATEA / POSESIA													
Titularul dreptului / posesiei			Proprietar=1 / Posesor=0	Data nașterii / CUI	Domiciliu / Sediu	Cota parte	Identificator entitate asociată	Cotă parte teren UI	Mod de dobândire	Act juridic			Obs. privitoare la proprietar
Nume / Denumire	Inițiala tatălui	Prenume								Tip act	Nr. act / data	Emitent	
ZLAVOG		MARIA	1	05.07.1968	Loc. Aroneanu, UAT. Aroneanu, Jud. Iași	1/1	30185		Convenție	act notarial	3271 / 15.05.1997	NP STELA BADARAU	LIPSA CNP

3. SARCINI / DEZMEMBRĂMINTE												
Titular			Data nașterii / CUI	Domiciliu / Sediu	Tipul sarcinii sau al dezmembrămintelor dreptului de proprietate	Cota parte	Identificator entitate asociată	Act juridic			Valoare ipotecă	Tip monedă
Nume / Denumire	Inițiala tatălui	Prenume						Tip act	Nr. act / data	Emitent		
-	-	-	-	-	-	-	-	-	-	-	-	-

4. NOTĂRI, PROCESE, INTERDICȚII				
Tipul notării	Tip act	Nr. act / data	Emitent	Identificator entitate asociată
-	-	-	-	-

5. OBSERVAȚII		
Imobil împrejmuit / neîmprejmuit	Imobil contestat / necontestat	Alte observații
Împrejmuit		



REGISTRUL CADASTRAL AL IMOBILELOR

ANEXA Nr. 2

UAT Aroneanu
Zonă cooperativizată (Co)

Sector cadastral nr. 30

1. DESCRIEREA IMOBILULUI																
DATE TEREN											DATE CONSTRUCȚII					
Identificator teren	Adresă imobil	Număr cadastral	Nr. CF	Suprafața măsurată	Intravilan / extra.(I/E)	Nr. top.	Nr. tarla	Nr. parcelă	Categorie folosință	Suprafață parcelă	Identificator construcție	Cod grupă destinație	Suprafața construită	Nr. niveluri	Nr. CF	Constr. cu acte (DA/NU)
30186	Intravilan, Loc. Aroneanu, Str. Sarata, Nr.25, UAT. Aroneanu, Jud. Iași; (Tarla: 83, Parcela: 627)		64214	471	I		83	627	CC	471	1	CL	90	3	64214-C1	DA

2. PROPRIETATEA / POSESIA															
Titularul dreptului / posesiei			Proprietar=1 / Posesor=0	Data nașterii / CUI	Domiciliu / Sediu	Cota parte	Identificator entitate asociată	Cotă parte teren UI	Mod de dobândire	Act juridic			Obs. privitoare la proprietar		
Nume / Denumire	Inițiala tatălui	Prenume								Tip act	Nr. act / data	Emitent			
ERHAN		ANDREI	1	29.11.1984	Loc. Rediu Aldei, UAT. Aroneanu, Jud. Iași	1/1	30186, C1		Convenție	act notarial	8010 / 22.07.2019	Costin Razvan Ionut			
ERHAN		IULIANA CARMEN	1	16.07.1986	Loc. Rediu Aldei, UAT. Aroneanu, Jud. Iași								bun comun		

3. SARCINI / DEZMEMBRĂMINTE															
Titular			Data nașterii / CUI	Domiciliu / Sediu	Tipul sarcinii sau al dezmembrămintelor dreptului de proprietate	Cota parte	Identificator entitate asociată	Act juridic			Valoare ipotecă	Tip monedă			
Nume / Denumire	Inițiala tatălui	Prenume						Tip act	Nr. act / data	Emitent					
OTP BANK ROMANIA SA - SUCURSALA STEFAN CEL MARE IASI			22506999	Loc. Rediu Aldei, UAT. Aroneanu, Jud. Iași	Ipotecă		30186, C1	act notarial	contract de ipoteca aut 8011 / 22.07.2019	Costin Razvan Ionut	321368	RON			

4. NOTĂRI, PROCESE, INTERDICȚII															
Tipul notării						Tip act	Nr. act / data	Emitent	Identificator entitate asociată						
se noteaza interdicțiile de instrainare, grevare, inchiriere, construire, demolare - OTP BANK ROMANIA SA - SUCURSALA STEFAN CEL MARE IASI						act notarial	contract de ipoteca aut 8011 / 22.07.2019	Costin Razvan Ionut	30186, C1						
se noteaza radierea dreptului de înscris sub nr. 6490 din 17.01.2019 - CORNEA LUMINITA RODICA, CORNEA VASILE VALERIU						act notarial	882 / 07.05.2019	Anton, Gabriela	30186, C1						

5. OBSERVAȚII															
Imobil împrejmuit / neîmprejmuit				Imobil contestat / necontestat				Alte observații							
Împrejmuit															



REGISTRUL CADASTRAL AL IMOBILELOR

ANEXA Nr. 2

UAT Aroneanu
Zonă cooperativizată (Co)

Sector cadastral nr.30

1. DESCRIEREA IMOBILULUI																
DATE TEREN											DATE CONSTRUCȚII					
Identificator teren	Adresă imobil	Număr cadastral	Nr. CF	Suprafața măsurată	Intravilan / extra.(I/E)	Nr. top.	Nr. tarla	Nr. parcelă	Categorie folosință	Suprafață parcelă	Identificator construcție	Cod grupă destinație	Suprafața construită	Nr. niveluri	Nr. CF	Constr. cu acte (DA/NU)
30187	Intravilan, Loc. Aroneanu, Str. SARATA, Nr.9, UAT. Aroneanu, Jud. Iași; (Tarla: -, Parcela: -)	1472/2	60283	594	I				CC	351	1	CL	87	2	60283-C1	DA
					I				A	243	2	CA	16	1	60283-C2	DA

2. PROPRIETATEA / POSESIA															
Titularul dreptului / posesiei			Proprietar=1 / Posesor=0	Data nașterii / CUI	Domiciliu / Sediul	Cota parte	Identificator entitate asociată	Cotă parte teren UI	Mod de dobândire	Act juridic			Obs. privitoare la proprietar		
Nume / Denumire	Inițiala tatălui	Prenume								Tip act	Nr. act / data	Emitent			
GINTU		LUCIA	1	04.02.1963	Loc. Dorobant, UAT. Aroneanu, Jud. Iași	1/1	30187		Convenție	act notarial	408 / 09.04.2009	BNP ANTON			
GINTU		SORIN-IULIAN	1	14.05.1962	Loc. Dorobant, UAT. Aroneanu, Jud. Iași								bun comun		
GINTU		LUCIA	1	04.02.1963	Loc. Dorobant, UAT. Aroneanu, Jud. Iași	1/1	C1, C2		Construire	act administrativ	6898 / 24.08.2018	PRIMARIA COMUNA ARONEANU			
GINTU		SORIN-IULIAN	1	14.05.1962	Loc. Dorobant, UAT. Aroneanu, Jud. Iași								bun comun		

3. SARCINI / DEZMEMBRĂMINTE												
Titular			Data nașterii / CUI	Domiciliu / Sediul	Tipul sarcinii sau al dezmembrămintelor dreptului de proprietate	Cota parte	Identificator entitate asociată	Act juridic			Valoare ipotecă	Tip monedă
Nume / Denumire	Inițiala tatălui	Prenume						Tip act	Nr. act / data	Emitent		
-	-	-	-	-	-	-	-	-	-	-	-	-

4. NOTĂRI, PROCESE, INTERDICȚII				
Tipul notării	Tip act	Nr. act / data	Emitent	Identificator entitate asociată
actualizare informatii cadastrale -intabulare C1 , C2	act administrativ	6898 / 24.08.2018	PRIMARIA COMUNA ARONEANU	30187, C1, C2

5. OBSERVAȚII		
Imobil împrejmuit / neîmprejmuit	Imobil contestat / necontestat	Alte observații
Împrejmuit		



REGISTRUL CADASTRAL AL IMOBILELOR

ANEXA Nr. 2

UAT Aroneanu
Zonă cooperativizată (Co)

Sector cadastral nr. 30

1. DESCRIEREA IMOBILULUI																
DATE TEREN											DATE CONSTRUCȚII					
Identificator teren	Adresă imobil	Număr cadastral	Nr. CF	Suprafața măsurată	Intravilan / extra.(I/E)	Nr. top.	Nr. tarla	Nr. parcelă	Categorie folosință	Suprafață parcelă	Identificator construcție	Cod grupă destinație	Suprafața construită	Nr. niveluri	Nr. CF	Constr. cu acte (DA/NU)
30188	Intravilan, Loc. Aroneanu, Str. Sarata, Nr.23, UAT. Aroneanu, Jud. Iași; (Tarla: 83, Parcela: 627)		64215	473	I		83	627	CC	473	1	CL	90	3	64215-C1	DA

2. PROPRIETATEA / POSESIA															
Titularul dreptului / posesiei			Proprietar=1 / Posesor=0	Data nașterii / CUI	Domiciliu / Sediu	Cota parte	Identificator entitate asociată	Cotă parte teren UI	Mod de dobândire	Act juridic			Obs. privitoare la proprietar		
Nume / Denumire	Inițiala tatălui	Prenume								Tip act	Nr. act / data	Emitent			
Dascalu		Mihai	1	24.08.1981	Loc. Rediu Aldei, UAT. Aroneanu, Jud. Iași	1/1	30188, C1		Convenție	act notarial	Contract de vanzare cu garantie ipotecara aut. nr. 635 / 29.06.2021	Pintilie Lacramioara			
DASCALU		DUMITRINA-MIHAELA	1	23.10.1981	Loc. Rediu Aldei, UAT. Aroneanu, Jud. Iași								bun comun		

3. SARCINI / DEZMEMBRĂMINTE															
Titular			Data nașterii / CUI	Domiciliu / Sediu	Tipul sarcinii sau al dezmembrămintelor dreptului de proprietate	Cota parte	Identificator entitate asociată	Act juridic			Valoare ipotecă	Tip monedă			
Nume / Denumire	Inițiala tatălui	Prenume						Tip act	Nr. act / data	Emitent					
PATRIA BANK SA			11447021	Loc. Rediu Aldei, UAT. Aroneanu, Jud. Iași	Ipotecă		30188, C1	act notarial	Contract de vanzare cu garantie ipotecara aut. nr. 635 / 29.06.2021	Pintilie Lacramioara	543660	LEI			

4. NOTĂRI, PROCESE, INTERDICȚII															
Tipul notării					Tip act	Nr. act / data	Emitent	Identificator entitate asociată							
se noteaza schimbarea numelui proprietarului tabular de sub B7 din RUSU IRIMIA IRINA in ENEA IRINA					act administrativ	Sentinta civila nr. 5212 / 06.05.2021	JUDECATORIA IASI	30188, C1							
se noteaza interdicțiile de instrainare, grevare, inchiriere, construire, demolare - PATRIA BANK SA					act notarial	Contract de vanzare cu garantie ipotecara aut. nr. 635 / 29.06.2021	Pintilie Lacramioara	30188, C1							
se noteaza atribuire adresa : Str Sarata, Nr. 23					act administrativ	5288 / 15.06.2021	Primaria Comunei Aroneanu	30188, C1							
se noteaza radierea dreptului de ipoteca legala in scris sub nr.144159 din 26.09.2017 - CORNEA VASILE VALERIU, CORNEA LUMINITA RODICA					act notarial	2513 / 06.12.2017	Anton Gabriel	30188, C1							

5. OBSERVAȚII															
Imobil împrejmuit / neîmprejmuit				Imobil contestat / necontestat				Alte observații							
Împrejmuit								Clasa I							

REGISTRUL CADASTRAL AL IMOBILELOR

ANEXA Nr. 2

UAT Aroneanu
Zonă cooperativizată (Co)

Sector cadastral nr. 30

1. DESCRIEREA IMOBILULUI											DATE CONSTRUCȚII					
DATE TEREN																
Identificator teren	Adresă imobil	Număr cadastral	Nr. CF	Suprafața măsurată	Intravilan / extra.(I/E)	Nr. top.	Nr. tarla	Nr. parcelă	Categorie folosință	Suprafață parcelă	Identificator construcție	Cod grupă destinație	Suprafața construită	Nr. niveluri	Nr. CF	Constr. cu acte (DA/NU)
30189	Intravilan, Loc. Aroneanu, UAT. Aroneanu, Jud. Iași; (Tarla: -, Parcela: 627)	1507	63539	391	I			627	A	391						

2. PROPRIETATEA / POSESIA													
Titularul dreptului / posesiei			Proprietar=1 / Posesor=0	Data nașterii / CUI	Domiciliu / Sediul	Cota parte	Identificator entitate asociată	Cotă parte teren UI	Mod de dobândire	Act juridic			Obs. privitoare la proprietar
Nume / Denumire	Inițiala tatălui	Prenume								Tip act	Nr. act / data	Emitent	
CORNEA		VASILE VALERIU	1	25.12.1970	Loc. Dorobant, UAT. Aroneanu, Jud. Iași	1/1	30189		Convenție	act notarial	6563 / 09.12.2008	BNP Costin	
PUSCASU		LUMINITA RODICA	1	21.06.1972	Loc. Dorobant, UAT. Aroneanu, Jud. Iași								bun comun

3. SARCINI / DEZMEMBRĂMINTE												
Titular			Data nașterii / CUI	Domiciliu / Sediul	Tipul sarcinii sau al dezmembrămintelor dreptului de proprietate	Cota parte	Identificator entitate asociată	Act juridic			Valoare ipotecă	Tip monedă
Nume / Denumire	Inițiala tatălui	Prenume						Tip act	Nr. act / data	Emitent		
-	-	-	-	-	-	-	-	-	-	-	-	-

4. NOTĂRI, PROCESE, INTERDICȚII				
Tipul notării	Tip act	Nr. act/ data	Emitent	Identificator entitate asociată
-	-	-	-	-

5. OBSERVAȚII		
Imobil împrejmuit/ neîmprejmuit	Imobil contestat/ necontestat	Alte observații
Împrejmuit		387,396 mp



REGISTRUL CADASTRAL AL IMOBILELOR

ANEXA Nr. 2

UAT Aroneanu
Zonă cooperativizată (Co)

Sector cadastral nr. 30

1. DESCRIEREA IMOBILULUI																
DATE TEREN											DATE CONSTRUCȚII					
Identificator teren	Adresă imobil	Număr cadastral	Nr. CF	Suprafața măsurată	Intravilan / extra.(I/E)	Nr. top.	Nr. tarla	Nr. parcelă	Categorie folosință	Suprafață parcelă	Identificator construcție	Cod grupă destinație	Suprafața construită	Nr. niveluri	Nr. CF	Constr. cu acte (DA/NU)
30190	Intravilan, Loc. Aroneanu, Str. DUMITRU MANOLACHE, Nr.19 INTRAVILAN CONFORM PUG; (Tarla: 83, Parcela: 632; Tarla: 83, Parcela: 631)			2999	I		83	632	A	1352	1	CL	89	1		NU
					I		83	631	CC	1647	2	CA	82	1		NU

2. PROPRIETATEA / POSESIA													
Titularul dreptului / posesiei			Proprietar=1 / Posesor=0	Data nașterii / CUI	Domiciliu / Sediu	Cota parte	Identificator entitate asociată	Cotă parte teren UI	Mod de dobândire	Act juridic			Obs. privitoare la proprietar
Nume / Denumire	Inițiala tatălui	Prenume								Tip act	Nr. act / data	Emitent	
RUSU	GH	GHEORGHE	1		Loc. Aroneanu, UAT. Aroneanu, Jud. Iași	1/1	30190		Reconstituire	act administrativ	4277 / 24.12.1992	CJPSDDPAT IASI	Lipsa CNP

3. SARCINI / DEZMEMBRĂMINTE													
Titular			Data nașterii / CUI	Domiciliu / Sediu	Tipul sarcinii sau al dezmembrămintelor dreptului de proprietate	Cota parte	Identificator entitate asociată	Act juridic			Valoare ipotecă	Tip monedă	
Nume / Denumire	Inițiala tatălui	Prenume						Tip act	Nr. act / data	Emitent			
-	-	-	-	-	-	-	-	-	-	-	-	-	-

4. NOTĂRI, PROCESE, INTERDICȚII				
Tipul notării	Tip act	Nr. act/ data	Emitent	Identificator entitate asociată
-	-	-	-	-

5. OBSERVAȚII		
Imobil împrejmuit/ neîmprejmuit	Imobil contestat/ necontestat	Alte observații
Împrejmuit		



REGISTRUL CADASTRAL AL IMOBILELOR

ANEXA Nr. 2

UAT Aroneanu
Zonă cooperativizată (Co)

Sector cadastral nr. 30

1. DESCRIEREA IMOBILULUI																
DATE TEREN											DATE CONSTRUCȚII					
Identificator teren	Adresă imobil	Număr cadastral	Nr. CF	Suprafața măsurată	Intravilan / extra.(I/E)	Nr. top.	Nr. tarla	Nr. parcelă	Categorie folosință	Suprafață parcelă	Identificator construcție	Cod grupă destinație	Suprafața construită	Nr. niveluri	Nr. CF	Constr. cu acte (DA/NU)
30191	Intravilan, Loc. Aroneanu, Str. SARATA, Nr.21, UAT. Aroneanu, Jud. Iași; (Tarla: 83, Parcela: 628; Tarla: 83, Parcela: 627)			665	I		83	628	CC	378	1	CL	45	1		NU
					I		83	627	A	287	2	CA	19	1		NU

2. PROPRIETATEA / POSESIA													
Titularul dreptului / posesiei			Proprietar=1 / Posesor=0	Data nașterii / CUI	Domiciliu / Sediu	Cota parte	Identificator entitate asociată	Cotă parte teren UI	Mod de dobândire	Act juridic			Obs. privitoare la proprietar
Nume / Denumire	Inițiala tatălui	Prenume								Tip act	Nr. act / data	Emitent	
CORNEA	I	GEORGETA	1		Loc. Aroneanu, Str. SARATA, Nr.21, UAT. Aroneanu, Jud. Iași	1/1	30191		leșire Din Indiviziune	hotărâre judecătorească	10824 / 04.10.2007	JUDECATORIA IASI	LIPSA CNP

3. SARCINI / DEZMEMBRĂMINTE												
Titular			Data nașterii / CUI	Domiciliu / Sediu	Tipul sarcinii sau al dezmembrămintelor dreptului de proprietate	Cota parte	Identificator entitate asociată	Act juridic			Valoare ipotecă	Tip monedă
Nume / Denumire	Inițiala tatălui	Prenume						Tip act	Nr. act / data	Emitent		
-	-	-	-	-	-	-	-	-	-	-	-	-

4. NOTĂRI, PROCESE, INTERDICȚII				
Tipul notării	Tip act	Nr. act / data	Emitent	Identificator entitate asociată
-	-	-	-	-

5. OBSERVAȚII		
Imobil împrejmuit / neîmprejmuit	Imobil contestat / necontestat	Alte observații
Împrejmuit		



REGISTRUL CADASTRAL AL IMOBILELOR

ANEXA Nr. 2

UAT Aroneanu
Zonă cooperativizată (Co)

Sector cadastral nr. 30

1. DESCRIEREA IMOBILULUI																
DATE TEREN											DATE CONSTRUCȚII					
Identificator teren	Adresă imobil	Număr cadastral	Nr. CF	Suprafața măsurată	Intravilan / extra.(I/E)	Nr. top.	Nr. tarla	Nr. parcelă	Categorie folosință	Suprafață parcelă	Identificator construcție	Cod grupă destinație	Suprafața construită	Nr. niveluri	Nr. CF	Constr. cu acte (DA/NU)
30192	Intravilan, Loc. Aroneanu, Str. SARATA, Nr.11, UAT. Aroneanu, Jud. Iași; (Tarla: -, Parcela: -)	1472/1	63485	1293	I				CC	394	1	CL	77	1	63485-C1	DA
					I				A	899	2	CA	37	1	63485-C2	DA
											3	CA	15	1	63485-C3	DA
											4	CA	75	1	63485-C4	NU

2. PROPRIETATEA / POSESIA													
Titularul dreptului / posesiei			Proprietar=1 / Posesor=0	Data nașterii / CUI	Domiciliu / Sediu	Cota parte	Identificator entitate asociată	Cotă parte teren UI	Mod de dobândire	Act juridic			Obs. privitoare la proprietar
Nume / Denumire	Inițiala tatălui	Prenume								Tip act	Nr. act / data	Emitent	
MUNTEANU		MIHAI	1	29.04.1963	Loc. Aroneanu, UAT. Aroneanu, Jud. Iași	1/1	30192, C1, C2, C3		Convenție	act notarial	cu dezmembrare aut.sub nr.408 / 09.04.2009	BNP Anton	
MUNTEANU		MIHAELA	1	31.10.1967	Loc. Aroneanu, UAT. Aroneanu, Jud. Iași								bun comun

3. SARCINI / DEZMEMBRĂMINTE													
Titular			Data nașterii / CUI	Domiciliu / Sediu	Tipul sarcinii sau al dezmembrămintelor dreptului de proprietate	Cota parte	Identificator entitate asociată	Act juridic			Valoare ipotecă	Tip monedă	
Nume / Denumire	Inițiala tatălui	Prenume						Tip act	Nr. act / data	Emitent			
-	-	-	-	-	-	-	-	-	-	-	-	-	-

4. NOTĂRI, PROCESE, INTERDICȚII				
Tipul notării	Tip act	Nr. act / data	Emitent	Identificator entitate asociată
-	-	-	-	-

5. OBSERVAȚII		
Imobil împrejmuit / neîmprejmuit	Imobil contestat / necontestat	Alte observații
Împrejmuit		



REGISTRUL CADASTRAL AL IMOBILELOR

ANEXA Nr. 2

UAT Aroneanu
Zonă cooperativizată (Co)

Sector cadastral nr.30

1. DESCRIEREA IMOBILULUI																
DATE TEREN											DATE CONSTRUCȚII					
Identificator teren	Adresă imobil	Număr cadastral	Nr. CF	Suprafața măsurată	Intravilan / extra.(I/E)	Nr. top.	Nr. tarla	Nr. parcelă	Categorie folosință	Suprafață parcelă	Identificator construcție	Cod grupă destinație	Suprafața construită	Nr. niveluri	Nr. CF	Constr. cu acte (DA/NU)
30193	Intravilan, Loc. Aroneanu, Str. SARATA, Nr.17, UAT. Aroneanu, Jud. Iași; (Tarla: 83, Parcela: 634; Tarla: 83, Parcela: 633)			1344	I		83	634	CC	511	1	CL	97	1		DA
					I		83	633	A	833						

2. PROPRIETATEA / POSESIA													
Titularul dreptului / posesiei			Proprietar=1 / Posesor=0	Data nașterii / CUI	Domiciliu / Sediul	Cota parte	Identificator entitate asociată	Cotă parte teren UI	Mod de dobândire	Act juridic			Obs. privitoare la proprietar
Nume / Denumire	Inițiala tatălui	Prenume								Tip act	Nr. act / data	Emitent	
ZLĂVOG		MIHAI	1	28.04.1970	Loc. Aroneanu, UAT. Aroneanu, Jud. Iași	1/1	30193, C1		Succesiune	act notarial	59 / 08.09.2006	NP LUNGU GABRIELA	

3. SARCINI / DEZMEMBRĂMINTE													
Titular			Data nașterii / CUI	Domiciliu / Sediul	Tipul sarcinii sau al dezmembrămintelor dreptului de proprietate	Cota parte	Identificator entitate asociată	Act juridic			Valoare ipotecă	Tip monedă	
Nume / Denumire	Inițiala tatălui	Prenume						Tip act	Nr. act / data	Emitent			
-	-	-	-	-	-	-	-	-	-	-	-	-	-

4. NOTĂRI, PROCESE, INTERDICȚII				
Tipul notării	Tip act	Nr. act / data	Emitent	Identificator entitate asociată
-	-	-	-	-

5. OBSERVAȚII		
Imobil împrejmuit/ neîmprejmuit	Imobil contestat/ necontestat	Alte observații
Împrejmuit		



REGISTRUL CADASTRAL AL IMOBILELOR

ANEXA Nr. 2

UAT Aroneanu
Zonă cooperativizată (Co)

Sector cadastral nr. 30

1. DESCRIEREA IMOBILULUI																
DATE TEREN											DATE CONSTRUCȚII					
Identificator teren	Adresă imobil	Număr cadastral	Nr. CF	Suprafața măsurată	Intravilan / extra.(I/E)	Nr. top.	Nr. tarla	Nr. parcelă	Categorie folosință	Suprafață parcelă	Identificator construcție	Cod grupă destinație	Suprafața construită	Nr. niveluri	Nr. CF	Constr. cu acte (DA/NU)
30194	Intravilan, Loc. Aroneanu, Str. SARATA, Nr.13, UAT. Aroneanu, Jud. Iași; (Tarla: -, Parcela: -)		61589	641	I				CC	272	1	CL	62	1	61589-C1	DA
					I				A	369	2	CA	26	1	61589-C2	DA

2. PROPRIETATEA / POSESIA													
Titularul dreptului / posesiei			Proprietar=1 / Posesor=0	Data nașterii / CUI	Domiciliu / Sediul	Cota parte	Identificator entitate asociată	Cotă parte teren UI	Mod de dobândire	Act juridic			Obs. privitoare la proprietar
Nume / Denumire	Inițiala tatălui	Prenume								Tip act	Nr. act / data	Emitent	
ZLAVOG		CONSTANTIN	1	24.11.1961	Loc. Aroneanu, UAT. Aroneanu, Jud. Iași	1/1	30194, C1, C2		Convenție	act notarial	2833 / 13.09.2011	BNP TOMA MIHAI	bun propriu

3. SARCINI / DEZMEMBRĂMINTE												
Titular			Data nașterii / CUI	Domiciliu / Sediul	Tipul sarcinii sau al dezmembrămintelor dreptului de proprietate	Cota parte	Identificator entitate asociată	Act juridic			Valoare ipotecă	Tip monedă
Nume / Denumire	Inițiala tatălui	Prenume						Tip act	Nr. act / data	Emitent		
-	-	-	-	-	-	-	-	-	-	-	-	-

4. NOTĂRI, PROCESE, INTERDICȚII				
Tipul notării	Tip act	Nr. act / data	Emitent	Identificator entitate asociată
Se înființează cartea funciara 61589 a imobilului cu numărul cadastral 61589/Aroneanu, rezultat din dezmembrarea imobilului cu numărul cadastral 61554 înscris în cartea funciara 61554; - ZLAVOG CONSTANTIN	act notarial	2833 / 13.09.2011	BNP TOMA MIHAI	30194, C1, C2

5. OBSERVAȚII		
Imobil împrejmuit/ neîmprejmuit	Imobil contestat/ necontestat	Alte observații
Împrejmuit		



REGISTRUL CADASTRAL AL IMOBILELOR

ANEXA Nr. 2

UAT Aroneanu
Zonă cooperativizată (Co)

Sector cadastral nr.30

1. DESCRIEREA IMOBILULUI																
DATE TEREN											DATE CONSTRUCȚII					
Identificator teren	Adresă imobil	Număr cadastral	Nr. CF	Suprafața măsurată	Intravilan / extra.(I/E)	Nr. top.	Nr. tarla	Nr. parcelă	Categorie folosință	Suprafață parcelă	Identificator construcție	Cod grupă destinație	Suprafața construită	Nr. niveluri	Nr. CF	Constr. cu acte (DA/NU)
30195	Intravilan, Loc. Aroneanu, Str. SARATA, Nr.15, UAT. Aroneanu, Jud. Iași; (Tarla: 83, Parcela: -)		61590	654	I		83		A	654						

2. PROPRIETATEA / POSESIA													
Titularul dreptului / posesiei			Proprietar=1 / Posesor=0	Data nașterii / CUI	Domiciliu / Sediul	Cota parte	Identificator entitate asociată	Cotă parte teren UI	Mod de dobândire	Act juridic			Obs. privitoare la proprietar
Nume / Denumire	Inițiala tatălui	Prenume								Tip act	Nr. act / data	Emitent	
CIORNEI		CRISTINA	1	11.06.1964	Loc. Aroneanu, UAT. Aroneanu, Jud. Iași	1/1	30195		Convenție	act notarial	2833 / 13.09.2011	BNP TOMA MIHAI	bun propriu

3. SARCINI / DEZMEMBRĂMINTE												
Titular			Data nașterii / CUI	Domiciliu / Sediul	Tipul sarcinii sau al dezmembrămintelor dreptului de proprietate	Cota parte	Identificator entitate asociată	Act juridic			Valoare ipotecă	Tip monedă
Nume / Denumire	Inițiala tatălui	Prenume						Tip act	Nr. act / data	Emitent		
-	-	-	-	-	-	-	-	-	-	-	-	-

4. NOTĂRI, PROCESE, INTERDICȚII				
Tipul notării	Tip act	Nr. act/ data	Emitent	Identificator entitate asociată
-	-	-	-	-

5. OBSERVAȚII		
Imobil împrejmuit/ neîmprejmuit	Imobil contestat/ necontestat	Alte observații
Împrejmuit		



REGISTRUL CADASTRAL AL IMOBILELOR

ANEXA Nr. 2

UAT Aroneanu
Zonă cooperativizată (Co)

Sector cadastral nr. 30

1. DESCRIEREA IMOBILULUI																
DATE TEREN											DATE CONSTRUCȚII					
Identificator teren	Adresă imobil	Număr cadastral	Nr. CF	Suprafața măsurată	Intravilan / extra.(I/E)	Nr. top.	Nr. tarla	Nr. parcelă	Categorie folosință	Suprafață parcelă	Identificator construcție	Cod grupă destinație	Suprafața construită	Nr. niveluri	Nr. CF	Constr. cu acte (DA/NU)
30197	Intravilan, Loc. Aroneanu, UAT. Aroneanu, Jud. Iași; (Tarla: -, Parcela: 1/4 (646/4))	1222/4	60082	43	I			1/4(646/4)	CC	43	1	CAS	43	1	60082-C1	DA

2. PROPRIETATEA / POSESIA													
Titularul dreptului / posesiei			Proprietar=1 / Posesor=0	Data nașterii / CUI	Domiciliu / Sediul	Cota parte	Identificator entitate asociată	Cotă parte teren UI	Mod de dobândire	Act juridic			Obs. privitoare la proprietar
Nume / Denumire	Inițiala tatălui	Prenume								Tip act	Nr. act / data	Emitent	
STOIAN		NICOLAE HORATIU	1		Loc. Rediu Aldei, UAT. Aroneanu, Jud. Iași	1/2	30197, C1		Convenție	act notarial	aut. nr. 2056 / 06.05.2008	BNP Armasu	bun propriu LIPSA CNP
ANTON		STEFANIA	1	24.08.1984	Loc. Rediu Aldei, UAT. Aroneanu, Jud. Iași	1/2	30197, C1		Convenție	act notarial	660 / 17.02.2021	Patrascanu Theodor Vladut	bun propriu

3. SARCINI / DEZMEMBRĂMINTE												
Titular			Data nașterii / CUI	Domiciliu / Sediul	Tipul sarcinii sau al dezmembrămintelor dreptului de proprietate	Cota parte	Identificator entitate asociată	Act juridic			Valoare ipotecă	Tip monedă
Nume / Denumire	Inițiala tatălui	Prenume						Tip act	Nr. act / data	Emitent		
BRD GSG SA			1972465	Loc. Rediu Aldei, UAT. Aroneanu, Jud. Iași	Ipotecă		30197, C1	act notarial	aut. nr. 1254 / 22.05.2008	BNP Lungu	29000	EUR

4. NOTĂRI, PROCESE, INTERDICȚII				
Tipul notării	Tip act	Nr. act / data	Emitent	Identificator entitate asociată
interdicție de instrainare, grevare, dezmembrare, demolare	act notarial	aut. nr. 1254 / 22.05.2008	BNP Lungu	30197, C1

5. OBSERVAȚII		
Imobil împrejmuit / neîmprejmuit	Imobil contestat / necontestat	Alte observații
Împrejmuit		



REGISTRUL CADASTRAL AL IMOBILELOR

ANEXA Nr. 2

UAT Aroneanu
Zonă cooperativizată (Co)

Sector cadastral nr. 30


1. DESCRIEREA IMOBILULUI																
DATE TEREN											DATE CONSTRUCȚII					
Identificator teren	Adresă imobil	Număr cadastral	Nr. CF	Suprafața măsurată	Intravilan / extra.(I/E)	Nr. top.	Nr. tarla	Nr. parcelă	Categorie folosință	Suprafață parcelă	Identificator construcție	Cod grupă destinație	Suprafața construită	Nr. niveluri	Nr. CF	Constr. cu acte (DA/NU)
30198	Intravilan, Loc. Aroneanu, Str. SARATA, UAT. Aroneanu, Jud. Iași; (Tarla: -, Parcela: 1/3 (646/3))	1222/3	62963	68	I			1/3(646/3)	CC	68	1	CA	68	1	62963-C1	DA

2. PROPRIETATEA / POSESIA													
Titularul dreptului / posesiei			Proprietar=1 / Posesor=0	Data nașterii / CUI	Domiciliu / Sediu	Cota parte	Identificator entitate asociată	Cotă parte teren UI	Mod de dobândire	Act juridic			Obs. privitoare la proprietar
Nume / Denumire	Inițiala tatălui	Prenume								Tip act	Nr. act / data	Emitent	
ANTON		STEFANIA	0	24.08.1984	Loc. Rediu Aldei, UAT. Aroneanu, Jud. Iași		30198			act notarial	412 / 01.02.2007	BNP Coste	bun propriu
ANTON		STEFANIA	1	24.08.1984	Loc. Rediu Aldei, UAT. Aroneanu, Jud. Iași	1/1	30198, C1		Convenție	act notarial	contract de vanzare aut sub nr 660 / 17.02.2021	Patrascanu Theodor Vladut	bun propriu

3. SARCINI / DEZMEMBRĂMINTE													
Titular			Data nașterii / CUI	Domiciliu / Sediu	Tipul sarcinii sau al dezmembrămintelor dreptului de proprietate	Cota parte	Identificator entitate asociată	Act juridic			Valoare ipotecă	Tip monedă	
Nume / Denumire	Inițiala tatălui	Prenume						Tip act	Nr. act / data	Emitent			
-	-	-	-	-	-	-	-	-	-	-	-	-	-

4. NOTĂRI, PROCESE, INTERDICȚII				
Tipul notării	Tip act	Nr. act/ data	Emitent	Identificator entitate asociată
-	-	-	-	-

5. OBSERVAȚII			
Imobil împrejmuit/ neîmprejmuit	Imobil contestat/ necontestat	Alte observații	
Împrejmuit		67.73mp	



REGISTRUL CADASTRAL AL IMOBILELOR

ANEXA Nr. 2

UAT Aroneanu
Zonă cooperativizată (Co)

Sector cadastral nr.30

1. DESCRIEREA IMOBILULUI																
DATE TEREN											DATE CONSTRUCȚII					
Identificator teren	Adresă imobil	Număr cadastral	Nr. CF	Suprafața măsurată	Intravilan / extra.(I/E)	Nr. top.	Nr. tarla	Nr. parcelă	Categorie folosință	Suprafață parcelă	Identificator construcție	Cod grupă destinație	Suprafața construită	Nr. niveluri	Nr. CF	Constr. cu acte (DA/NU)
30199	Intravilan, Loc. Aroneanu, Str. ARON VODA, Nr.25, UAT. Aroneanu, Jud. Iași; (Tarla: 83, Parcela: 477; Tarla: 83, Parcela: 475/3; Tarla: 83, Parcela: 475/2)			3007	I		83	477	CC	628	1	CL	105	1		NU
					I		83	475/3	A	1632	2	CA	27	1		NU
					I		83	475/2	V	747						

2. PROPRIETATEA / POSESIA													
Titularul dreptului / posesiei			Proprietar=1 / Posesor=0	Data nașterii / CUI	Domiciliu / Sediu	Cota parte	Identificator entitate asociată	Cotă parte teren UI	Mod de dobândire	Act juridic			Obs. privitoare la proprietar
Nume / Denumire	Inițiala tatălui	Prenume								Tip act	Nr. act / data	Emitent	
UAT ARONEANU			1	4540038	Loc. Neidentificata, UAT. Aroneanu, Jud. Iași	1/1	30199		Lege	act normativ	7 / 13.03.1996	PARLAMENTUL ROMANIEI	PROPRIETAR NEIDENTIFICAT

3. SARCINI / DEZMEMBRĂMINTE												
Titular			Data nașterii / CUI	Domiciliu / Sediu	Tipul sarcinii sau al dezmembrămintelor dreptului de proprietate	Cota parte	Identificator entitate asociată	Act juridic			Valoare ipotecă	Tip monedă
Nume / Denumire	Inițiala tatălui	Prenume						Tip act	Nr. act / data	Emitent		
-	-	-	-	-	-	-	-	-	-	-	-	-

4. NOTĂRI, PROCESE, INTERDICȚII				
Tipul notării	Tip act	Nr. act/ data	Emitent	Identificator entitate asociată
-	-	-	-	-

5. OBSERVAȚII		
Imobil împrejmuit/ neîmprejmuit	Imobil contestat/ necontestat	Alte observații
Neîmprejmuit		Teren in folosinta de catre Ionel Mariana



REGISTRUL CADASTRAL AL IMOBILELOR

ANEXA Nr. 2

UAT Aroneanu
Zonă cooperativizată (Co)

Sector cadastral nr. 30

1. DESCRIEREA IMOBILULUI																
DATE TEREN											DATE CONSTRUCȚII					
Identificator teren	Adresă imobil	Număr cadastral	Nr. CF	Suprafața măsurată	Intravilan / extra.(I/E)	Nr. top.	Nr. tarla	Nr. parcelă	Categorie folosință	Suprafață parcelă	Identificator construcție	Cod grupă destinație	Suprafața construită	Nr. niveluri	Nr. CF	Constr. cu acte (DA/NU)
30200	Intravilan, Loc. Aroneanu, Str. ARON VODA, Nr.43, UAT. Aroneanu, Jud. Iași; (Tarla: -, Parcela: 1(499); Tarla: -, Parcela: 2(500/2); Tarla: -, Parcela: 3(500/1))	151	62156	1460	I			1(499)	CC	587	1	CL	110	1	62156-C1	DA
					I			2(500/2)	A	301	2	CA	41	1	62156-C2	DA
					I			3(500/1)	V	572						

2. PROPRIETATEA / POSESIA													
Titularul dreptului / posesiei			Proprietar=1 / Posesor=0	Data nașterii / CUI	Domiciliu / Sediul	Cota parte	Identificator entitate asociată	Cotă parte teren UI	Mod de dobândire	Act juridic			Obs. privitoare la proprietar
Nume / Denumire	Inițiala tatălui	Prenume								Tip act	Nr. act / data	Emitent	
MAFTEI		STEFANIA	1		Loc. Rediu Aldei, UAT. Aroneanu, Jud. Iași	1/1	30200, C1, C2		Convenție	act notarial	1184 / 07.08.2002	BNP Suleap	bun propriu LIPSA CNP

3. SARCINI / DEZMEMBRĂMINTE													
Titular			Data nașterii / CUI	Domiciliu / Sediul	Tipul sarcinii sau al dezmembrămintelor dreptului de proprietate	Cota parte	Identificator entitate asociată	Act juridic			Valoare ipotecă	Tip monedă	
Nume / Denumire	Inițiala tatălui	Prenume						Tip act	Nr. act / data	Emitent			
MAFTEI		MARIA		Loc. Rediu Aldei, UAT. Aroneanu, Jud. Iași	Habitaj		30200, C1, C2	act notarial	1184 / 07.08.2002	BNP Suleap			
MAFTEI		VASILE		Loc. Rediu Aldei, UAT. Aroneanu, Jud. Iași									

4. NOTĂRI, PROCESE, INTERDICȚII				
Tipul notării	Tip act	Nr. act/ data	Emitent	Identificator entitate asociată
-	-	-	-	-

5. OBSERVAȚII		
Imobil împrejmuit/ neîmprejmuit	Imobil contestat/ necontestat	Alte observații
Împrejmuit		586,78 mp, 301,41 mp



REGISTRUL CADASTRAL AL IMOBILELOR

ANEXA Nr. 2

UAT Aroneanu
Zonă cooperativizată (Co)

Sector cadastral nr. 30

1. DESCRIEREA IMOBILULUI																
DATE TEREN											DATE CONSTRUCȚII					
Identificator teren	Adresă imobil	Număr cadastral	Nr. CF	Suprafața măsurată	Intravilan / extra.(I/E)	Nr. top.	Nr. tarla	Nr. parcelă	Categorie folosință	Suprafață parcelă	Identificator construcție	Cod grupă destinație	Suprafața construită	Nr. niveluri	Nr. CF	Constr. cu acte (DA/NU)
30201	Intravilan, Loc. Aroneanu, Str. Sf. Nicolae, Nr.29, UAT. Aroneanu, Jud. Iași; (Tarla: 83, Parcela: 564,564/1)		67952	500	I		83	564,564/1	A	500						

2. PROPRIETATEA / POSESIA													
Titularul dreptului / posesiei			Proprietar=1 / Posesor=0	Data nașterii / CUI	Domiciliu / Sediu	Cota parte	Identificator entitate asociată	Cotă parte teren UI	Mod de dobândire	Act juridic			Obs. privitoare la proprietar
Nume / Denumire	Inițiala tatălui	Prenume								Tip act	Nr. act / data	Emitent	
CAZACU		COSMIN-CONSTANTIN	1	06.06.1995	Loc. Aroneanu, UAT. Aroneanu, Jud. Iași	1/1	30201		Convenție	act notarial	4501 / 16.05.2022	Coste Alexandru Dan	bun propriu

3. SARCINI / DEZMEMBRĂMINTE													
Titular			Data nașterii / CUI	Domiciliu / Sediu	Tipul sarcinii sau al dezmembrămintelor dreptului de proprietate	Cota parte	Identificator entitate asociată	Act juridic			Valoare ipotecă	Tip monedă	
Nume / Denumire	Inițiala tatălui	Prenume						Tip act	Nr. act / data	Emitent			
-	-	-	-	-	-	-	-	-	-	-	-	-	-

4. NOTĂRI, PROCESE, INTERDICȚII				
Tipul notării	Tip act	Nr. act / data	Emitent	Identificator entitate asociată
Se infiinteaza cartea funciara 67952 a imobilului cu numarul cadastral 67952 / UAT Aroneanu, rezultat din dezmembrarea imobilului cu numarul cadastral 67349 in scris in cartea funciara 67349;	act notarial	4500 / 16.05.2022	Coste Alexandru Dan	30201
Se infiinteaza cf. 67349 a imobilului cu nr. cad. 67349/Aroneanu ca urmare a alipirii urmatoarelor 4 imobile:~- nr.cad.61215\cf.61215;~- nr.cad.61216\cf.61216;~- nr. cad.66491\cf.66491;~- nr.cad.66493\cf.66493;	act notarial	10708 / 23.11.2020	Costin Razvan Ionut	30201
Se infiinteaza cartea funciara 66493 a imobilului cu numarul cadastral 66493/Aroneanu, rezultat din dezmembrarea imobilului cu numarul cadastral 66461 in scris in cartea funciara 66461;	act notarial	7928 / 14.09.2020	Costin Razvan Ionut	30201

5. OBSERVAȚII		
Imobil împrejmuit/ neîmprejmuit	Imobil contestat/ necontestat	Alte observații
Neîmprejmuit		



REGISTRUL CADASTRAL AL IMOBILELOR

ANEXA Nr. 2

UAT Aroneanu
Zonă cooperativizată (Co)

Sector cadastral nr. 30

1. DESCRIEREA IMOBILULUI																
DATE TEREN											DATE CONSTRUCȚII					
Identificator teren	Adresă imobil	Număr cadastral	Nr. CF	Suprafața măsurată	Intravilan / extra.(I/E)	Nr. top.	Nr. tarla	Nr. parcelă	Categorie folosință	Suprafață parcelă	Identificator construcție	Cod grupă destinație	Suprafața construită	Nr. niveluri	Nr. CF	Constr. cu acte (DA/NU)
30202	Intravilan, Loc. Aroneanu, UAT. Aroneanu, Jud. Iași; (Tarla: -, Parcela: 1 (573/2/2))	669	62373	92	I			1(573/2/2)	A	92						

2. PROPRIETATEA / POSESIA															
Titularul dreptului / posesiei			Proprietar=1 / Posesor=0	Data nașterii / CUI	Domiciliu / Sediul	Cota parte	Identificator entitate asociată	Cotă parte teren UI	Mod de dobândire	Act juridic			Obs. privitoare la proprietar		
Nume / Denumire	Inițiala tatălui	Prenume								Tip act	Nr. act / data	Emitent			
NETCA		ANA	1		Loc. Rediu Aldei, UAT. Aroneanu, Jud. Iași	1/1	30202		Convenție	act notarial	47 / 11.03.2004	BNP Beldeanu	LIPSA CNP		
NETCA		CONSTANTIN	1		Loc. Rediu Aldei, UAT. Aroneanu, Jud. Iași								bun comun LIPSA CNP		

3. SARCINI / DEZMEMBRĂMINTE															
Titular			Data nașterii / CUI	Domiciliu / Sediul	Tipul sarcinii sau al dezmembrămintelor dreptului de proprietate	Cota parte	Identificator entitate asociată	Act juridic			Valoare ipotecă	Tip monedă			
Nume / Denumire	Inițiala tatălui	Prenume						Tip act	Nr. act / data	Emitent					
-	-	-	-	-	-	-	-	-	-	-	-	-	-		

4. NOTĂRI, PROCESE, INTERDICȚII															
Tipul notării						Tip act	Nr. act/ data	Emitent	Identificator entitate asociată						
-						-	-	-	-						

5. OBSERVAȚII															
Imobil împrejmuit/ neîmprejmuit				Imobil contestat/ necontestat				Alte observații							
Neîmprejmuit								91,78 mp							



REGISTRUL CADASTRAL AL IMOBILELOR

ANEXA Nr. 2

UAT Aroneanu
Zonă cooperativizată (Co)

Sector cadastral nr. 30

1. DESCRIEREA IMOBILULUI																
DATE TEREN											DATE CONSTRUCȚII					
Identificator teren	Adresă imobil	Număr cadastral	Nr. CF	Suprafața măsurată	Intravilan / extra.(I/E)	Nr. top.	Nr. tarla	Nr. parcelă	Categorie folosință	Suprafață parcelă	Identificator construcție	Cod grupă destinație	Suprafața construită	Nr. niveluri	Nr. CF	Constr. cu acte (DA/NU)
30203	Intravilan, Loc. Aroneanu, UAT. Aroneanu, Jud. Iași; (Tarla: 83, Parcela: 466/3/2; Tarla: 83, Parcela: 465/1/3)		67810	967	I		83	466/3/2	L	316						
					I		83	465/1/3	V	651						

2. PROPRIETATEA / POSESIA															
Titularul dreptului / posesiei			Proprietar=1 / Posesor=0	Data nașterii / CUI	Domiciliu / Sediul	Cota parte	Identificator entitate asociată	Cotă parte teren UI	Mod de dobândire	Act juridic			Obs. privitoare la proprietar		
Nume / Denumire	Inițiala tatălui	Prenume								Tip act	Nr. act / data	Emitent			
CIOBANU		DANIEL CONSTANTIN	1	11.11.1964	Romania, Jud. IASI, Loc. Iasi, Str. PROF ION INCULET, Nr. Postal 9	1/1	30203		Convenție	act notarial	1336 / 28.12.2021	Popica Loghin Viorel			
CIOBANU		DOINA	1	17.10.1965	Loc. Neidentificata, UAT. Aroneanu, Jud. Iași								bun comun		

3. SARCINI / DEZMEMBRĂMINTE															
Titular			Data nașterii / CUI	Domiciliu / Sediul	Tipul sarcinii sau al dezmembrămintelor dreptului de proprietate	Cota parte	Identificator entitate asociată	Act juridic			Valoare ipotecă	Tip monedă			
Nume / Denumire	Inițiala tatălui	Prenume						Tip act	Nr. act / data	Emitent					
-	-	-	-	-	-	-	-	-	-	-	-	-	-		

4. NOTĂRI, PROCESE, INTERDICȚII															
Tipul notării						Tip act		Nr. act / data		Emitent			Identificator entitate asociată		
-						-		-		-			-		

5. OBSERVAȚII															
Imobil împrejmuit / neîmprejmuit				Imobil contestat / necontestat				Alte observații							
Împrejmuit								Teren delimitat cu tarusi din lemn.							



REGISTRUL CADASTRAL AL IMOBILELOR

ANEXA Nr. 2

UAT Aroneanu
Zonă cooperativizată (Co)

Sector cadastral nr.30

1. DESCRIEREA IMOBILULUI																
DATE TEREN											DATE CONSTRUCȚII					
Identificator teren	Adresă imobil	Număr cadastral	Nr. CF	Suprafața măsurată	Intravilan / extra.(I/E)	Nr. top.	Nr. tarla	Nr. parcelă	Categorie folosință	Suprafață parcelă	Identificator construcție	Cod grupă destinație	Suprafața construită	Nr. niveluri	Nr. CF	Constr. cu acte (DA/NU)
30204	Intravilan, Loc. Aroneanu, UAT. Aroneanu, Jud. Iași; (Tarla: 83, Parcela: 465/1; Tarla: 83, Parcela: 466/1)			730	E		83	465/1	V	530						
					I		83	466/1	L	200						

2. PROPRIETATEA / POSESIA													
Titularul dreptului / posesiei			Proprietar=1 / Posesor=0	Data nașterii / CUI	Domiciliu / Sediul	Cota parte	Identificator entitate asociată	Cotă parte teren UI	Mod de dobândire	Act juridic			Obs. privitoare la proprietar
Nume / Denumire	Inițiala tatălui	Prenume								Tip act	Nr. act / data	Emitent	
UAT ARONEANU			1	4540038	Loc. Aroneanu, UAT. Aroneanu, Jud. Iași	1/1	30204		Lege	act normativ	7 / 13.03.1996	PARLAMENTUL ROMANIEI	PROPRIETAR NEIDENTIFICAT

3. SARCINI / DEZMEMBRĂMINTE												
Titular			Data nașterii / CUI	Domiciliu / Sediul	Tipul sarcinii sau al dezmembrămintelor dreptului de proprietate	Cota parte	Identificator entitate asociată	Act juridic			Valoare ipotecă	Tip monedă
Nume / Denumire	Inițiala tatălui	Prenume						Tip act	Nr. act / data	Emitent		
-	-	-	-	-	-	-	-	-	-	-	-	-

4. NOTĂRI, PROCESE, INTERDICȚII				
Tipul notării	Tip act	Nr. act/ data	Emitent	Identificator entitate asociată
-	-	-	-	-

5. OBSERVAȚII		
Imobil împrejmuit/ neîmprejmuit	Imobil contestat/ necontestat	Alte observații
Neîmprejmuit		



REGISTRUL CADASTRAL AL IMOBILELOR

ANEXA Nr. 2

UAT Aroneanu
Zonă cooperativizată (Co)

Sector cadastral nr. 30

1. DESCRIEREA IMOBILULUI																
DATE TEREN											DATE CONSTRUCȚII					
Identificator teren	Adresă imobil	Număr cadastral	Nr. CF	Suprafața măsurată	Intravilan / extra.(I/E)	Nr. top.	Nr. tarla	Nr. parcelă	Categorie folosință	Suprafață parcelă	Identificator construcție	Cod grupă destinație	Suprafața construită	Nr. niveluri	Nr. CF	Constr. cu acte (DA/NU)
30205	Intravilan, Loc. Aroneanu, Str. ARON VODA, UAT. Aroneanu, Jud. Iași; (Tarla: -, Parcela: 1 (455/1); Tarla: -, Parcela: 2 (457/1))		68425	552	I			1(455/1)	CC	25						
					I			2(457/1)	V	527						

2. PROPRIETATEA / POSESIA													
Titularul dreptului / posesiei			Proprietar=1 / Posesor=0	Data nașterii / CUI	Domiciliu / Sediu	Cota parte	Identificator entitate asociată	Cotă parte teren UI	Mod de dobândire	Act juridic			Obs. privitoare la proprietar
Nume / Denumire	Inițiala tatălui	Prenume								Tip act	Nr. act / data	Emitent	
PLESCAN		CONSTANTIN COSMIN	1	30.03.1987	Loc. Aroneanu, UAT. Aroneanu, Jud. Iași	1/1	30205		Convenție	act notarial	cvc aut. nr. 195 / 09.06.2010	BNP UDISTEANU SABINA ELENA	bun propriu

3. SARCINI / DEZMEMBRĂMINTE												
Titular			Data nașterii / CUI	Domiciliu / Sediu	Tipul sarcinii sau al dezmembrămintelor dreptului de proprietate	Cota parte	Identificator entitate asociată	Act juridic			Valoare ipotecă	Tip monedă
Nume / Denumire	Inițiala tatălui	Prenume						Tip act	Nr. act / data	Emitent		
-	-	-	-	-	-	-	-	-	-	-	-	-

4. NOTĂRI, PROCESE, INTERDICȚII				
Tipul notării	Tip act	Nr. act/ data	Emitent	Identificator entitate asociată
Se infiinteaza cartea funciara 68425 a imobilului cu numarul cadastral 68425 / UAT Aroneanu, rezultat din dezmembrarea imobilului cu numarul cadastral 60656 in scris in cartea funciara 60656;	act notarial	2596 / 01.08.2023	Florea Bogdan Daniel	30205

5. OBSERVAȚII		
Imobil împrejmuit/ neîmprejmuit	Imobil contestat/ necontestat	Alte observații
Neîmprejmuit		sup de 460.44 mp sup de 526.86 mp



REGISTRUL CADASTRAL AL IMOBILELOR

ANEXA Nr. 2

UAT Aroneanu
Zonă cooperativizată (Co)

Sector cadastral nr. 30

1. DESCRIEREA IMOBILULUI																
DATE TEREN											DATE CONSTRUCȚII					
Identificator teren	Adresă imobil	Număr cadastral	Nr. CF	Suprafața măsurată	Intravilan / extra.(I/E)	Nr. top.	Nr. tarla	Nr. parcelă	Categorie folosință	Suprafață parcelă	Identificator construcție	Cod grupă destinație	Suprafața construită	Nr. niveluri	Nr. CF	Constr. cu acte (DA/NU)
30206	Intravilan, Loc. Aroneanu, Str. ARON VODA, Nr.37/41, UAT. Aroneanu, Jud. Iași; (Tarla: 83, Parcela: 497.498/3; Tarla: 83, Parcela: 496/2)		68693	2214	I		83	497.498/3	L	1316						
					I		83	496/2	V	898						

2. PROPRIETATEA / POSESIA													
Titularul dreptului / posesiei			Proprietar=1 / Posesor=0	Data nașterii / CUI	Domiciliu / Sediul	Cota parte	Identificator entitate asociată	Cotă parte teren UI	Mod de dobândire	Act juridic			Obs. privitoare la proprietar
Nume / Denumire	Inițiala tatălui	Prenume								Tip act	Nr. act / data	Emitent	
MORARU		CLEOPATRA DORINA	1	06.05.1953	Loc. Bârnova, Str. NICOLINA, Nr.79, UAT. Bârnova, Jud. Iași	3/8	30206		Succesiune	act administrativ	Titlu de proprietate nr. 4522 / 27.12.1993	CJPSDPAT IASI	bun propriu
RATA		DORICA	1	20.09.1951	Loc. Iasi, Str. COPOU, Nr.5, Bl.T*C, Sc.B, Et.3, Ap.12, UAT. Iași, Jud. Iași	1/2	30206		Succesiune	act administrativ	Titlu de proprietate nr. 4522 / 27.12.1993	CJPSDPAT IASI	bun propriu
MORARU		CLEOPATRA DORINA	1	06.05.1953	Loc. Bârnova, Str. NICOLINA, Nr.79, UAT. Bârnova, Jud. Iași	1/8	30206		Succesiune	act administrativ	Titlu de proprietate nr. 4522 / 27.12.1993	CJPSDPAT IASI	bun propriu

3. SARCINI / DEZMEMBRĂMINTE												
Titular			Data nașterii / CUI	Domiciliu / Sediul	Tipul sarcinii sau al dezmembrămintelor dreptului de proprietate	Cota parte	Identificator entitate asociată	Act juridic			Valoare ipotecă	Tip monedă
Nume / Denumire	Inițiala tatălui	Prenume						Tip act	Nr. act / data	Emitent		
-	-	-	-	-	-	-	-	-	-	-	-	-

4. NOTĂRI, PROCESE, INTERDICȚII			
Tipul notării	Tip act	Nr. act / data	Identificator entitate asociată
-	-	-	-

5. OBSERVAȚII		
Imobil împrejmuit / neîmprejmuit	Imobil contestat / necontestat	Alte observații
Împrejmuit		Imobilul este parțial împrejmuit cu gard de plasa sașă.



REGISTRUL CADASTRAL AL IMOBILELOR

ANEXA Nr. 2

UAT Aroneanu
Zonă cooperativizată (Co)

Sector cadastral nr.30

1. DESCRIEREA IMOBILULUI																
DATE TEREN											DATE CONSTRUCȚII					
Identificator teren	Adresă imobil	Număr cadastral	Nr. CF	Suprafața măsurată	Intravilan / extra.(I/E)	Nr. top.	Nr. tarla	Nr. parcelă	Categorie folosință	Suprafață parcelă	Identificator construcție	Cod grupă destinație	Suprafața construită	Nr. niveluri	Nr. CF	Constr. cu acte (DA/NU)
30208	Extravilan, UAT. Aroneanu, Jud. Iași; (Tarla: 60, Parcela: 1917/2)			916	E		60	1917/2	F	916						

2. PROPRIETATEA / POSESIA													
Titularul dreptului / posesiei			Proprietar=1 / Posesor=0	Data nașterii / CUI	Domiciliu / Sediu	Cota parte	Identificator entitate asociată	Cotă parte teren UI	Mod de dobândire	Act juridic			Obs. privitoare la proprietar
Nume / Denumire	Inițiala tatălui	Prenume								Tip act	Nr. act / data	Emitent	
UAT ARONEANU			1	4540038	Loc. Neidentificata, UAT. Aroneanu, Jud. Iași	1/1	30208		Lege	act normativ	7 / 13.03.1996	PARLAMENTUL ROMANIEI	PROPRIETAR NEIDENTIFICAT

3. SARCINI / DEZMEMBRĂMINTE													
Titular			Data nașterii / CUI	Domiciliu / Sediu	Tipul sarcinii sau al dezmembrămintelor dreptului de proprietate	Cota parte	Identificator entitate asociată	Act juridic			Valoare ipotecă	Tip monedă	
Nume / Denumire	Inițiala tatălui	Prenume						Tip act	Nr. act / data	Emitent			
-	-	-	-	-	-	-	-	-	-	-	-	-	-

4. NOTĂRI, PROCESE, INTERDICȚII				
Tipul notării	Tip act	Nr. act / data	Emitent	Identificator entitate asociată
-	-	-	-	-

5. OBSERVAȚII		
Imobil împrejmuit / neîmprejmuit	Imobil contestat / necontestat	Alte observații
Neîmprejmuit		



REGISTRUL CADASTRAL AL IMOBILELOR

ANEXA Nr. 2

UAT Aroneanu
Zonă cooperativizată (Co)

Sector cadastral nr. 30


1. DESCRIEREA IMOBILULUI																
DATE TEREN											DATE CONSTRUCȚII					
Identificator teren	Adresă imobil	Număr cadastral	Nr. CF	Suprafața măsurată	Intravilan / extra.(I/E)	Nr. top.	Nr. tarla	Nr. parcelă	Categorie folosință	Suprafață parcelă	Identificator construcție	Cod grupă destinație	Suprafața construită	Nr. niveluri	Nr. CF	Constr. cu acte (DA/NU)
30209	Intravilan, Loc. Aroneanu, Strd. NUCULUI, Nr.2, UAT. Aroneanu, Jud. Iași; (Tarla: 83, Parcela: 511,512)			834	I		83	511,512	CC	834	1	CL	40	1		DA

2. PROPRIETATEA / POSESIA													
Titularul dreptului / posesiei			Proprietar=1 / Posesor=0	Data nașterii / CUI	Domiciliu / Sediul	Cota parte	Identificator entitate asociată	Cotă parte teren UI	Mod de dobândire	Act juridic			Obs. privitoare la proprietar
Nume / Denumire	Inițiala tatălui	Prenume								Tip act	Nr. act / data	Emitent	
CRIVOI		FLORINA	1	10.04.1970	Loc. Iasi, Str. NOUĂ, Nr.11, UAT. Iași, Jud. Iași	3/16	30209, C1		Succesiune	act notarial	272 / 26.11.2020	SPN COSTE STEFAN & ASOCIATII	
CHINCHI		IONELA	1	11.08.1975	Loc. Madârjesti, UAT. Bălțați, Jud. Iași	3/16	30209, C1		Succesiune	act notarial	272 / 26.11.2020	SPN COSTE STEFAN & ASOCIATII	
CRIVOI		FLORINA	1	10.04.1970	Loc. Iasi, Str. NOUĂ, Nr.11, UAT. Iași, Jud. Iași	5/16	30209, C1		Succesiune	act notarial	273 / 26.11.2020	SPN COSTE STEFAN & ASOCIATII	
CHINCHI		IONELA	1	11.08.1975	Loc. Madârjesti, UAT. Bălțați, Jud. Iași	5/16	30209, C1		Succesiune	act notarial	273 / 26.11.2020	SPN COSTE STEFAN & ASOCIATII	

3. SARCINI / DEZMEMBRĂMINTE												
Titular			Data nașterii / CUI	Domiciliu / Sediul	Tipul sarcinii sau al dezmembrămintelor dreptului de proprietate	Cota parte	Identificator entitate asociată	Act juridic			Valoare ipotecă	Tip monedă
Nume / Denumire	Inițiala tatălui	Prenume						Tip act	Nr. act / data	Emitent		
-	-	-	-	-	-	-	-	-	-	-	-	-

4. NOTĂRI, PROCESE, INTERDICȚII			
Tipul notării	Tip act	Nr. act / data	Identificator entitate asociată
-	-	-	-

5. OBSERVAȚII		
Imobil împrejmuit / neîmprejmuit	Imobil contestat / necontestat	Alte observații
Neîmprejmuit		



REGISTRUL CADASTRAL AL IMOBILELOR

ANEXA Nr. 2

UAT Aroneanu
Zonă cooperativizată (Co)

Sector cadastral nr. 30

1. DESCRIEREA IMOBILULUI																
DATE TEREN											DATE CONSTRUCȚII					
Identificator teren	Adresă imobil	Număr cadastral	Nr. CF	Suprafața măsurată	Intravilan / extra. (I/E)	Nr. top.	Nr. tarla	Nr. parcelă	Categorie folosință	Suprafață parcelă	Identificator construcție	Cod grupă destinație	Suprafața construită	Nr. niveluri	Nr. CF	Constr. cu acte (DA/NU)
30210	Intravilan, Loc. Aroneanu, UAT. Aroneanu, Jud. Iași; (Tarla: -, Parcela: 4/1 (505/1/1))	98/1	62016	165	I			4/1(505/1/1)	A	165						

2. PROPRIETATEA / POSESIA													
Titularul dreptului / posesiei			Proprietar=1 / Posesor=0	Data nașterii / CUI	Domiciliu / Sediu	Cota parte	Identificator entitate asociată	Cotă parte teren UI	Mod de dobândire	Act juridic			Obs. privitoare la proprietar
Nume / Denumire	Inițiala tatălui	Prenume								Tip act	Nr. act / data	Emitent	
IONITA		VIOREL	1	27.07.1967	Jud: Neidentifica	1/1	30210		Convenție	act notarial	si cvc aut.sub nr.779 / 26.04.2005	BNP Cubasa	bun propriu

3. SARCINI / DEZMEMBRĂMINTE													
Titular			Data nașterii / CUI	Domiciliu / Sediu	Tipul sarcinii sau al dezmembrămintelor dreptului de proprietate	Cota parte	Identificator entitate asociată	Act juridic			Valoare ipotecă	Tip monedă	
Nume / Denumire	Inițiala tatălui	Prenume						Tip act	Nr. act / data	Emitent			
-	-	-	-	-	-	-	-	-	-	-	-	-	-

4. NOTĂRI, PROCESE, INTERDICȚII				
Tipul notării	Tip act	Nr. act / data	Emitent	Identificator entitate asociată
-	-	-	-	-

5. OBSERVAȚII		
Imobil împrejmuit/ neîmprejmuit	Imobil contestat/ necontestat	Alte observații
Neîmprejmuit		165,40 mp 165,40 mp



REGISTRUL CADASTRAL AL IMOBILELOR

ANEXA Nr. 2

UAT Aroneanu
Zonă cooperativizată (Co)

Sector cadastral nr. 30

1. DESCRIEREA IMOBILULUI																
DATE TEREN											DATE CONSTRUCȚII					
Identificator teren	Adresă imobil	Număr cadastral	Nr. CF	Suprafața măsurată	Intravilan / extra.(I/E)	Nr. top.	Nr. tarla	Nr. parcelă	Categorie folosință	Suprafață parcelă	Identificator construcție	Cod grupă destinație	Suprafața construită	Nr. niveluri	Nr. CF	Constr. cu acte (DA/NU)
30211	Intravilan, Loc. Aroneanu, UAT. Aroneanu, Jud. Iași; (Tarla: -, Parcela: 4/2 (505/1/2))	98/2	62574	85	I			4/2(505/1/2)	A	85						

2. PROPRIETATEA / POSESIA															
Titularul dreptului / posesiei			Proprietar=1 / Posesor=0	Data nașterii / CUI	Domiciliu / Sediul	Cota parte	Identificator entitate asociată	Cotă parte teren UI	Mod de dobândire	Act juridic			Obs. privitoare la proprietar		
Nume / Denumire	Inițiala tatălui	Prenume								Tip act	Nr. act / data	Emitent			
CIOCLU		PETRONELA	1	01.03.1970	Loc. Neidentificata, UAT. Aroneanu, Jud. Iași	1/1	30211		Convenție	act notarial	act de dezmembrare si cvc aut.sub nr.779 / 26.04.2005	BNP Cubasa			
CIOCLU		ILIE	1		Loc. Neidentificata, UAT. Aroneanu, Jud. Iași								bun comun		

3. SARCINI / DEZMEMBRĂMINTE													
Titular			Data nașterii / CUI	Domiciliu / Sediul	Tipul sarcinii sau al dezmembrămintelor dreptului de proprietate	Cota parte	Identificator entitate asociată	Act juridic			Valoare ipotecă	Tip monedă	
Nume / Denumire	Inițiala tatălui	Prenume						Tip act	Nr. act / data	Emitent			
-	-	-	-	-	-	-	-	-	-	-	-	-	-

4. NOTĂRI, PROCESE, INTERDICȚII				
Tipul notării	Tip act	Nr. act/ data	Emitent	Identificator entitate asociată
-	-	-	-	-

5. OBSERVAȚII			
Imobil împrejmuit/ neîmprejmuit	Imobil contestat/ necontestat	Alte observații	
Neîmprejmuit		84,60 mp	84,60 mp



REGISTRUL CADASTRAL AL IMOBILELOR

ANEXA Nr. 2

UAT Aroneanu
Zonă cooperativizată (Co)

Sector cadastral nr.30

1. DESCRIEREA IMOBILULUI																
DATE TEREN											DATE CONSTRUCȚII					
Identificator teren	Adresă imobil	Număr cadastral	Nr. CF	Suprafața măsurată	Intravilan / extra.(I/E)	Nr. top.	Nr. tarla	Nr. parcelă	Categorie folosință	Suprafață parcelă	Identificator construcție	Cod grupă destinație	Suprafața construită	Nr. niveluri	Nr. CF	Constr. cu acte (DA/NU)
30212	Extravilan, UAT. Aroneanu, Jud. Iași; (Tarla: 83, Parcela: 492)			2500	E		83	492	A	2500						

2. PROPRIETATEA / POSESIA													
Titularul dreptului / posesiei			Proprietar=1 / Posesor=0	Data nașterii / CUI	Domiciliu / Sediu	Cota parte	Identificator entitate asociată	Cotă parte teren UI	Mod de dobândire	Act juridic			Obs. privitoare la proprietar
Nume / Denumire	Inițiala tatălui	Prenume								Tip act	Nr. act / data	Emitent	
GHEORGHIU	V	ION	1		Loc. Neidentificata, UAT. Aroneanu, Jud. Iași	1/1	30212		Reconstituire	act administrativ	4569 / 09.02.1994	CJPSDDPAT IA ȘI	LIPSA CNP

3. SARCINI / DEZMEMBRĂMINTE												
Titular			Data nașterii / CUI	Domiciliu / Sediu	Tipul sarcinii sau al dezmembrămintelor dreptului de proprietate	Cota parte	Identificator entitate asociată	Act juridic			Valoare ipotecă	Tip monedă
Nume / Denumire	Inițiala tatălui	Prenume						Tip act	Nr. act / data	Emitent		
-	-	-	-	-	-	-	-	-	-	-	-	-

4. NOTĂRI, PROCESE, INTERDICȚII				
Tipul notării	Tip act	Nr. act/ data	Emitent	Identificator entitate asociată
-	-	-	-	-

5. OBSERVAȚII		
Imobil împrejmuit/ neîmprejmuit	Imobil contestat/ necontestat	Alte observații
Neîmprejmuit		



REGISTRUL CADASTRAL AL IMOBILELOR

ANEXA Nr. 2

UAT Aroneanu
Zonă cooperativizată (Co)

Sector cadastral nr. 30

1. DESCRIEREA IMOBILULUI																
DATE TEREN											DATE CONSTRUCȚII					
Identificator teren	Adresă imobil	Număr cadastral	Nr. CF	Suprafața măsurată	Intravilan / extra.(I/E)	Nr. top.	Nr. tarla	Nr. parcelă	Categorie folosință	Suprafață parcelă	Identificator construcție	Cod grupă destinație	Suprafața construită	Nr. niveluri	Nr. CF	Constr. cu acte (DA/NU)
30213	Intravilan, Loc. Aroneanu, Str. Alexandru Lapusneanu, Nr.12A, UAT. Aroneanu, Jud. Iași; (Tarla: 83, Parcela: 1)		68719	179	I		83	1	CC	179						

2. PROPRIETATEA / POSESIA													
Titularul dreptului / posesiei			Proprietar=1 / Posesor=0	Data nașterii / CUI	Domiciliu / Sediul	Cota parte	Identificator entitate asociată	Cotă parte teren UI	Mod de dobândire	Act juridic			Obs. privitoare la proprietar
Nume / Denumire	Inițiala tatălui	Prenume								Tip act	Nr. act / data	Emitent	
SOCIETATEA AUTENTIC SRL			1	13112286	Loc. Aroneanu, UAT. Aroneanu, Jud. Iași	1/1	30213		Convenție	act notarial	CONTRACT DE VANZARE AUT 1368 / 29.08.2022	Dublea Andreea	

3. SARCINI / DEZMEMBRĂMINTE												
Titular			Data nașterii / CUI	Domiciliu / Sediul	Tipul sarcinii sau al dezmembrămintelor dreptului de proprietate	Cota parte	Identificator entitate asociată	Act juridic			Valoare ipotecă	Tip monedă
Nume / Denumire	Inițiala tatălui	Prenume						Tip act	Nr. act / data	Emitent		
-	-	-	-	-	-	-	-	-	-	-	-	-

4. NOTĂRI, PROCESE, INTERDICȚII				
Tipul notării	Tip act	Nr. act / data	Emitent	Identificator entitate asociată
Se infiinteaza cartea funciara 68719 a imobilului cu numarul cadastral 68719 / UAT Aroneanu, rezultat din dezmembrarea imobilului cu numarul cadastral 61218 in scris in cartea funciara 61218;	act notarial	ACT DE DEZMEMBRARE AUT 461 / 31.05.2024	Dublea Andreea	30213
se noteaza autorizatia de construire nr 95/2020 si cesiunea drepturilor ce decurg din autorizatie - SOCIETATEA AUTENTIC SRL	act notarial	CONTRACT DE VANZARE AUT 1368 / 29.08.2022	Dublea Andreea	30213
actualizare date tehnice - intabulare constructie, atribuire strada si numar si schimbare categorie de folosinta.	act administrativ	Certificat de edificare 3134 / 09.04.2024	COMUNA ARONEANU	30213

5. OBSERVAȚII		
Imobil împrejmuit / neîmprejmuit	Imobil contestat / necontestat	Alte observații
Împrejmuit		Teren împrejmuit cu gard din beton și fier. Suprafața din acte S = 178.00 mp.



REGISTRUL CADASTRAL AL IMOBILELOR

ANEXA Nr. 2

UAT Aroneanu
Zonă cooperativizată (Co)

Sector cadastral nr. 30

1. DESCRIEREA IMOBILULUI																
DATE TEREN											DATE CONSTRUCȚII					
Identificator teren	Adresă imobil	Număr cadastral	Nr. CF	Suprafața măsurată	Intravilan / extra.(I/E)	Nr. top.	Nr. tarla	Nr. parcelă	Categorie folosință	Suprafață parcelă	Identificator construcție	Cod grupă destinație	Suprafața construită	Nr. niveluri	Nr. CF	Constr. cu acte (DA/NU)
30214	Intravilan, Loc. Aroneanu, Str. Alexandru Lapusneanu, Nr.12A, UAT. Aroneanu, Jud. Iași; (Tarla: 83, Parcela: 1)		68718	163	I		83	1	CC	163						

2. PROPRIETATEA / POSESIA															
Titularul dreptului / posesiei			Proprietar=1 / Posesor=0	Data nașterii / CUI	Domiciliu / Sediu	Cota parte	Identificator entitate asociată	Cotă parte teren UI	Mod de dobândire	Act juridic			Obs. privitoare la proprietar		
Nume / Denumire	Inițiala tatălui	Prenume								Tip act	Nr. act / data	Emitent			
SOCIETATEA AUTENTIC SRL			1	13112286	Loc. Aroneanu, UAT. Aroneanu, Jud. Iași	1/1	30214		Convenție	act notarial	CONTRACT DE VANZARE AUT 1368 / 29.08.2022	Dublea Andreea			

3. SARCINI / DEZMEMBRĂMINTE															
Titular			Data nașterii / CUI	Domiciliu / Sediu	Tipul sarcinii sau al dezmembrămintelor dreptului de proprietate	Cota parte	Identificator entitate asociată	Act juridic			Valoare ipotecă	Tip monedă			
Nume / Denumire	Inițiala tatălui	Prenume						Tip act	Nr. act / data	Emitent					
-	-	-	-	-	-	-	-	-	-	-	-	-	-		

4. NOTĂRI, PROCESE, INTERDICȚII															
Tipul notării						Tip act	Nr. act/ data	Emitent	Identificator entitate asociată						
Se infiinteaza cartea funciara 68718 a imobilului cu numarul cadastral 68718 / UAT Aroneanu, rezultat din dezmembrarea imobilului cu numarul cadastral 61218 inscris in cartea funciara 61218;						act notarial	ACT DE DEZMEMBRARE AUT 461 / 31.05.2024	Dublea Andreea	30214						
se noteaza autorizatia de construire nr 95/2020 si cesiunea drepturilor ce decurg din autorizatie - SOCIETATEA AUTENTIC SRL						act notarial	CONTRACT DE VANZARE AUT 1368 / 29.08.2022	Dublea Andreea	30214						
actualizare date tehnice - intabulare constructie, atribuire strada si numar si schimbare categorie de folosinta.						act administrativ	Certificat de edificare 3134 / 09.04.2024	COMUNA ARONEANU	30214						

5. OBSERVAȚII															
Imobil împrejmuit/ neîmprejmuit						Imobil contestat/ necontestat						Alte observații			
Împrejmuit												Teren împrejmuit cu gard din beton și fier. Suprafața din acte S = 159.00 mp.			

