

## REGISTRUL CADASTRAL AL IMOBILELOR

ANEXA Nr. 2

UAT Aroneanu  
Zonă cooperativizată (Co)

Sector cadastral nr. 28

1. DESCRIEREA IMOBILULUI																
DATE TEREN											DATE CONSTRUCȚII					
Identificator teren	Adresă imobil	Număr cadastral	Nr. CF	Suprafața măsurată	Intravilan / extra.(I/E)	Nr. top.	Nr. tarla	Nr. parcelă	Categorie folosință	Suprafață parcelă	Identificator construcție	Cod grupă destinație	Suprafața construită	Nr. niveluri	Nr. CF	Constr. cu acte (DA/NU)
28001	Intravilan, Loc. Sorogari intravilan conform PUG+ Extravilan.; (Tarla: 57, Parcela: 1825/1/1)			1307	E		57	1825/1/1	A	1250						
					I		57	1825/1/1	A	57						

2. PROPRIETATEA / POSESIA													
Titularul dreptului / posesiei			Proprietar=1 / Posesor=0	Data nașterii / CUI	Domiciliu / Sediul	Cota parte	Identificator entitate asociată	Cotă parte teren UI	Mod de dobândire	Act juridic			Obs. privitoare la proprietar
Nume / Denumire	Inițiala tatălui	Prenume								Tip act	Nr. act / data	Emitent	
BUJDEA	V	VASILE	1		Loc. Sorogari, UAT. Aroneanu, Jud. Iași	1/1	28001		Reconstituire	act administrativ	4212 / 15.04.1992	CJPSDDPAT	LIPSA CNP

3. SARCINI / DEZMEMBRĂMINTE													
Titular			Data nașterii / CUI	Domiciliu / Sediul	Tipul sarcinii sau al dezmembrămintelor dreptului de proprietate	Cota parte	Identificator entitate asociată	Act juridic			Valoare ipotecă	Tip monedă	
Nume / Denumire	Inițiala tatălui	Prenume						Tip act	Nr. act / data	Emitent			
-	-	-	-	-	-	-	-	-	-	-	-	-	-

4. NOTĂRI, PROCESE, INTERDICȚII				
Tipul notării	Tip act	Nr. act/ data	Emitent	Identificator entitate asociată
-	-	-	-	-

5. OBSERVAȚII		
Imobil împrejmuit/ neîmprejmuit	Imobil contestat/ necontestat	Alte observații
Neîmprejmuit		PARCELA PROVINIE DIN TP 4212



## REGISTRUL CADASTRAL AL IMOBILELOR

ANEXA Nr. 2

UAT Aroneanu  
Zonă cooperativizată (Co)

Sector cadastral nr. 28

1. DESCRIEREA IMOBILULUI																
DATE TEREN										DATE CONSTRUCȚII						
Identificator teren	Adresă imobil	Număr cadastral	Nr. CF	Suprafața măsurată	Intravilan / extra.(I/E)	Nr. top.	Nr. tarla	Nr. parcelă	Categorie folosință	Suprafață parcelă	Identificator construcție	Cod grupă destinație	Suprafața construită	Nr. niveluri	Nr. CF	Constr. cu acte (DA/NU)
28002	Intravilan, Loc. Sorogari intravilan conf. PUZ; (Tarla: 58, Parcela: 1825/7,1825/8,1825/9)		65918	700	I		58	1825/7,1825/8,1825/9	A	700						

2. PROPRIETATEA / POSESIA													
Titularul dreptului / posesiei			Proprietar=1 / Posesor=0	Data nașterii / CUI	Domiciliu / Sediul	Cota parte	Identificator entitate asociată	Cotă parte teren UI	Mod de dobândire	Act juridic			Obs. privitoare la proprietar
Nume / Denumire	Inițiala tatălui	Prenume								Tip act	Nr. act / data	Emitent	
EZARIU		IONUT-ANDREI	1	15.03.1987	Loc. Iasi, Str. Vasile Lupu, Nr.90A, Bl.E1, Ap.2, UAT. Iași, Jud. Iași	1/2	28002		Convenție	act notarial	753 / 23.10.2019	Solcanu Ioana Madalina	bun propriu
ILUCA		SIMONA	1	01.08.1991	Loc. Neidentificata, UAT. Aroneanu, Jud. Iași	1/2	28002		Convenție	act notarial	753 / 23.10.2019	Solcanu Ioana Madalina	bun propriu

3. SARCINI / DEZMEMBRĂMINTE													
Titular			Data nașterii / CUI	Domiciliu / Sediul	Tipul sarcinii sau al dezmembrămintelor dreptului de proprietate	Cota parte	Identificator entitate asociată	Act juridic			Valoare ipotecă	Tip monedă	
Nume / Denumire	Inițiala tatălui	Prenume						Tip act	Nr. act / data	Emitent			
-	-	-	-	-	-	-	-	-	-	-	-	-	-

4. NOTĂRI, PROCESE, INTERDICȚII				
Tipul notării	Tip act	Nr. act/ data	Emitent	Identificator entitate asociată
se noteaza hotararea nr 69/25.05.2023 emisa de CL Aroneanu, prin care se aproba intocmire PUZ in vederea trecerii terenului din extravilan in intravilan , pentru construire locuinta individuala P+1E	act administrativ	Hotararea nr 69 / 25.05.2023	COMUNA ARONEANU	28002
imobil situat in intravilan	act administrativ	6510 / 17.07.2023	PRIMARIA COMUNEI ARONEANU	28002
se noteaza urmarirea silita imobiliara in dosarul de executare nr. 682/T/2023 emis de BEJ ANGHELUTA, pentru suma de 3.524,52 lei si cheltuieli de executare silita, asupra cotei de sub B.9- EZARIU IONUT-ANDREI, - INVESTCAPITAL LTD	hotărâre judecătorească	2344/2023 / 08.03.2023	JUDECATORIA IASI	28002

5. OBSERVAȚII		
Imobil împrejmuit/ neîmprejmuit	Imobil contestat/ necontestat	Alte observații
Neîmprejmuit		



## REGISTRUL CADASTRAL AL IMOBILELOR

ANEXA Nr. 2

UAT Aroneanu  
Zonă cooperativizată (Co)

Sector cadastral nr.28

1. DESCRIEREA IMOBILULUI																
DATE TEREN											DATE CONSTRUCȚII					
Identificator teren	Adresă imobil	Număr cadastral	Nr. CF	Suprafața măsurată	Intravilan / extra.(I/E)	Nr. top.	Nr. tarla	Nr. parcelă	Categorie folosință	Suprafață parcelă	Identificator construcție	Cod grupă destinație	Suprafața construită	Nr. niveluri	Nr. CF	Constr. cu acte (DA/NU)
28003	Intravilan, Loc. Aroneanu, UAT. Aroneanu, Jud. Iași; (Tarla: 57, Parcela: 1825/2)			1316	I		57	1825/2	A	1316						

2. PROPRIETATEA / POSESIA													
Titularul dreptului / posesiei			Proprietar=1 / Posesor=0	Data nașterii / CUI	Domiciliu / Sediu	Cota parte	Identificator entitate asociată	Cotă parte teren UI	Mod de dobândire	Act juridic			Obs. privitoare la proprietar
Nume / Denumire	Inițiala tatălui	Prenume								Tip act	Nr. act / data	Emitent	
PAROHIA DOROBANTI			1	99999999999999	Loc. Aroneanu, UAT. Aroneanu, Jud. Iași	1/1	28003		Reconstituire	act administrativ	4618 / 20.04.1994	CJPSDPAT IASI	LIPSA CUI

3. SARCINI / DEZMEMBRĂMINTE													
Titular			Data nașterii / CUI	Domiciliu / Sediu	Tipul sarcinii sau al dezmembrămintelor dreptului de proprietate	Cota parte	Identificator entitate asociată	Act juridic			Valoare ipotecă	Tip monedă	
Nume / Denumire	Inițiala tatălui	Prenume						Tip act	Nr. act / data	Emitent			
-	-	-	-	-	-	-	-	-	-	-	-	-	-

4. NOTĂRI, PROCESE, INTERDICȚII				
Tipul notării	Tip act	Nr. act/ data	Emitent	Identificator entitate asociată
-	-	-	-	-

5. OBSERVAȚII		
Imobil împrejmuit/ neîmprejmuit	Imobil contestat/ necontestat	Alte observații
Împrejmuit		



## REGISTRUL CADASTRAL AL IMOBILELOR

ANEXA Nr. 2

UAT Aroneanu  
Zonă cooperativizată (Co)

Sector cadastral nr.28

1. DESCRIEREA IMOBILULUI																
DATE TEREN											DATE CONSTRUCȚII					
Identificator teren	Adresă imobil	Număr cadastral	Nr. CF	Suprafața măsurată	Intravilan / extra.(I/E)	Nr. top.	Nr. tarla	Nr. parcelă	Categorie folosință	Suprafață parcelă	Identificator construcție	Cod grupă destinație	Suprafața construită	Nr. niveluri	Nr. CF	Constr. cu acte (DA/NU)
28004	Extravilan LUPU GHEORGHE 2; (Tarla: 57, Parcela: 1825/1/2)		67754	1244	E		57	1825/1/2	A	1244						

2. PROPRIETATEA / POSESIA													
Titularul dreptului / posesiei			Proprietar=1 / Posesor=0	Data nașterii / CUI	Domiciliu / Sediu	Cota parte	Identificator entitate asociată	Cotă parte teren UI	Mod de dobândire	Act juridic			Obs. privitoare la proprietar
Nume / Denumire	Inițiala tatălui	Prenume								Tip act	Nr. act / data	Emitent	
MUNTEANU		IOANA LAVINIA	1	31.08.1993	Loc. Neidentificata, UAT. Aroneanu, Jud. Iași	444/1244	28004		Convenție	act notarial	CONTRACT DE DONATIE AUT. 4095 / 22.04.2021	COSTE ALEXANDRU DAN	bun propriu
MUNTEANU		IOANA LAVINIA	1	31.08.1993	Loc. Neidentificata, UAT. Aroneanu, Jud. Iași	800/1244	28004		Convenție	act notarial	CONTRACT DE DONATIE AUT. 4095 / 22.04.2021	COSTE ALEXANDRU DAN	bun propriu

3. SARCINI / DEZMEMBRĂMINTE												
Titular			Data nașterii / CUI	Domiciliu / Sediu	Tipul sarcinii sau al dezmembrămintelor dreptului de proprietate	Cota parte	Identificator entitate asociată	Act juridic			Valoare ipotecă	Tip monedă
Nume / Denumire	Inițiala tatălui	Prenume						Tip act	Nr. act / data	Emitent		
-	-	-	-	-	-	-	-	-	-	-	-	-

4. NOTĂRI, PROCESE, INTERDICȚII				
Tipul notării	Tip act	Nr. act / data	Emitent	Identificator entitate asociată
Se infiinteaza cf. 67754 a imobilului cu nr. cad. 67754/Aroneanu ca urmare a alipirii urmatoarelor 2 imobile:~- nr.cad.61281\cf.61281;~- nr.cad.63580\cf.63580;	act notarial	ACT DE ALIPIRE AUT 9822 / 03.09.2021	SURPANELU ILINCA	28004
Imobil aflat sub incidenta art.3 alin.(1) din Legea 17/2014	act normativ	17 / 07.03.2014	Parlamentul Romaniei	28004
se noteaza referatul de admitere (alipire imobile)	act administrativ	153054 / 19.08.2021	OCPI IASI	28004
se noteaza schimbarea numelui din LUPU IOANA LAVINIA in MUNTEANU IOANA LAVINIA	act administrativ	119 / 16.10.2022	COMUNA ARONEANU	28004

5. OBSERVAȚII	
Imobil împrejmuit / neîmprejmuit	Imobil contestat / necontestat
Împrejmuit	
Alte observații	



## REGISTRUL CADASTRAL AL IMOBILELOR

ANEXA Nr. 2

UAT Aroneanu  
Zonă cooperativizată (Co)

Sector cadastral nr. 28

1. DESCRIEREA IMOBILULUI																
DATE TEREN											DATE CONSTRUCȚII					
Identificator teren	Adresă imobil	Număr cadastral	Nr. CF	Suprafața măsurată	Intravilan / extra.(I/E)	Nr. top.	Nr. tarla	Nr. parcelă	Categorie folosință	Suprafață parcelă	Identificator construcție	Cod grupă destinație	Suprafața construită	Nr. niveluri	Nr. CF	Constr. cu acte (DA/NU)
28005	Extravilan extravilan; (Tarla: 57, Parcela: 1825/3)		65729	741	E		57	1825/3	A	741						

2. PROPRIETATEA / POSESIA													
Titularul dreptului / posesiei			Proprietar=1 / Posesor=0	Data nașterii / CUI	Domiciliu / Sediu	Cota parte	Identificator entitate asociată	Cotă parte teren UI	Mod de dobândire	Act juridic			Obs. privitoare la proprietar
Nume / Denumire	Inițiala tatălui	Prenume								Tip act	Nr. act / data	Emitent	
NISTOREL		REMUS-IONEL	1	07.04.1976	Loc. Iasi, Str. Alexandru Lapusneanu, Nr.7B, Bl.7B, Ap.7, UAT. Iași, Jud. Iași	1/1	28005		Convenție	act notarial	1088 / 11.12.2023	Huzum Ana Maria	
LUCA		OANA-NICOLETA	1	16.04.1976	Loc. Neidentificata, UAT. Aroneanu, Jud. Iași								bun comun

3. SARCINI / DEZMEMBRĂMINTE												
Titular			Data nașterii / CUI	Domiciliu / Sediu	Tipul sarcinii sau al dezmembrămintelor dreptului de proprietate	Cota parte	Identificator entitate asociată	Act juridic			Valoare ipotecă	Tip monedă
Nume / Denumire	Inițiala tatălui	Prenume						Tip act	Nr. act / data	Emitent		
-	-	-	-	-	-	-	-	-	-	-	-	-

4. NOTĂRI, PROCESE, INTERDICȚII				
Tipul notării	Tip act	Nr. act / data	Emitent	Identificator entitate asociată
Imobil aflat sub incidența articolului 3,aliniați (1) din Legea nr. 17/2014.	act notarial	1088 / 11.12.2023	Huzum Ana Maria	28005

5. OBSERVAȚII		
Imobil împrejmuit / neîmprejmuit	Imobil contestat / necontestat	Alte observații
Împrejmuit		



## REGISTRUL CADASTRAL AL IMOBILELOR

ANEXA Nr. 2

UAT Aroneanu  
Zonă cooperativizată (Co)

Sector cadastral nr. 28

1. DESCRIEREA IMOBILULUI																
DATE TEREN										DATE CONSTRUCȚII						
Identificator teren	Adresă imobil	Număr cadastral	Nr. CF	Suprafața măsurată	Intravilan / extra.(I/E)	Nr. top.	Nr. tarla	Nr. parcelă	Categorie folosință	Suprafață parcelă	Identificator construcție	Cod grupă destinație	Suprafața construită	Nr. niveluri	Nr. CF	Constr. cu acte (DA/NU)
28006	Extravilan, UAT. Aroneanu, Jud. Iași; (Tarla: 58, Parcela: 1825/7,1825/8,1825/9)		67325	94	E		58	1825/7,1825/8,1825/9	A	94						

2. PROPRIETATEA / POSESIA													
Titularul dreptului / posesiei			Proprietar=1 / Posesor=0	Data nașterii / CUI	Domiciliu / Sediul	Cota parte	Identificator entitate asociată	Cotă parte teren UI	Mod de dobândire	Act juridic			Obs. privitoare la proprietar
Nume / Denumire	Inițiala tatălui	Prenume								Tip act	Nr. act / data	Emitent	
EZARIU		IONUT-ANDREI	1	15.03.1987	Loc. Neidentificata, UAT. Aroneanu, Jud. Iași	1/2	28006		Convenție	act notarial	contract de vanzare cumparare autentificat sub nr. 543 / 05.08.2021	Solcanu Ioana Madalina	bun propriu
ILUCA		SIMONA	1	01.08.1991	Loc. Neidentificata, UAT. Aroneanu, Jud. Iași	1/2	28006		Convenție	act notarial	contract de vanzare cumparare autentificat sub nr. 543 / 05.08.2021	Solcanu Ioana Madalina	bun propriu

3. SARCINI / DEZMEMBRĂMINTE												
Titular			Data nașterii / CUI	Domiciliu / Sediul	Tipul sarcinii sau al dezmembrămintelor dreptului de proprietate	Cota parte	Identificator entitate asociată	Act juridic			Valoare ipotecă	Tip monedă
Nume / Denumire	Inițiala tatălui	Prenume						Tip act	Nr. act / data	Emitent		
-	-	-	-	-	-	-	-	-	-	-	-	-

4. NOTĂRI, PROCESE, INTERDICȚII			
Tipul notării	Tip act	Nr. act / data	Identificator entitate asociată
Imobil aflat sub incidența art.3 alin.(1) din Legea 17/2014	act notarial	contract de vanzare cumparare autentificat sub nr. 543 / 05.08.2021	28006

5. OBSERVAȚII	
Imobil împrejmuit / neîmprejmuit	Imobil contestat / necontestat
Neîmprejmuit	



## REGISTRUL CADASTRAL AL IMOBILELOR

ANEXA Nr. 2

UAT Aroneanu  
Zonă cooperativizată (Co)

Sector cadastral nr. 28

1. DESCRIEREA IMOBILULUI																
DATE TEREN										DATE CONSTRUCȚII						
Identificator teren	Adresă imobil	Număr cadastral	Nr. CF	Suprafața măsurată	Intravilan / extra.(I/E)	Nr. top.	Nr. tarla	Nr. parcelă	Categorie folosință	Suprafață parcelă	Identificator construcție	Cod grupă destinație	Suprafața construită	Nr. niveluri	Nr. CF	Constr. cu acte (DA/NU)
28007	Extravilan, UAT. Aroneanu, Jud. Iași; (Tarla: 58, Parcela: 1825/7,1825/8,1825/9)		67324	1043	E		58	1825/7,1825/8,1825/9	A	1043						

2. PROPRIETATEA / POSESIA													
Titularul dreptului / posesiei			Proprietar=1 / Posesor=0	Data nașterii / CUI	Domiciliu / Sediul	Cota parte	Identificator entitate asociată	Cotă parte teren UI	Mod de dobândire	Act juridic			Obs. privitoare la proprietar
Nume / Denumire	Inițiala tatălui	Prenume								Tip act	Nr. act / data	Emitent	
MIRON		GHEORGHE OVIDIU	1	11.02.1982	Loc. Iasi, Str. DECEBAL, Nr.14, Bl. B3, Ap.3, UAT. Iași, Jud. Iași	1/1	28007		Convenție	act notarial	491 / 22.07.2021	Solcanu Ioana Madalina	
MIRON		MARIA MIRABELA	1	01.08.1982	Loc. Iasi, Str. DECEBAL, Nr.14, Bl. B3, Ap.3, UAT. Iași, Jud. Iași								bun comun

3. SARCINI / DEZMEMBRĂMINTE												
Titular			Data nașterii / CUI	Domiciliu / Sediul	Tipul sarcinii sau al dezmembrămintelor dreptului de proprietate	Cota parte	Identificator entitate asociată	Act juridic			Valoare ipotecă	Tip monedă
Nume / Denumire	Inițiala tatălui	Prenume						Tip act	Nr. act / data	Emitent		
-	-	-	-	-	-	-	-	-	-	-	-	-

4. NOTĂRI, PROCESE, INTERDICȚII				
Tipul notării	Tip act	Nr. act/ data	Emitent	Identificator entitate asociată
Imobil aflat sub incidența art.3 alin.(1) din Legea 17/2014	act notarial	491 / 22.07.2021	Solcanu Ioana Madalina	28007

5. OBSERVAȚII		
Imobil împrejmuit/ neîmprejmuit	Imobil contestat/ necontestat	Alte observații
Neîmprejmuit		



## REGISTRUL CADASTRAL AL IMOBILELOR

ANEXA Nr. 2

UAT Aroneanu  
Zonă cooperativizată (Co)

Sector cadastral nr. 28

1. DESCRIEREA IMOBILULUI																
DATE TEREN										DATE CONSTRUCȚII						
Identificator teren	Adresă imobil	Număr cadastral	Nr. CF	Suprafața măsurată	Intravilan / extra. (I/E)	Nr. top.	Nr. tarla	Nr. parcelă	Categorie folosință	Suprafață parcelă	Identificator construcție	Cod grupă destinație	Suprafața construită	Nr. niveluri	Nr. CF	Constr. cu acte (DA/NU)
28008	Extravilan, UAT. Aroneanu, Jud. Iași; (Tarla: 57, Parcela: 1825/7,1825/8,1825/9)		67323	1000	E		57	1825/7,1825/8,1825/9	A	1000						

2. PROPRIETATEA / POSESIA													
Titularul dreptului / posesiei			Proprietar=1 / Posesor=0	Data nașterii / CUI	Domiciliu / Sediul	Cota parte	Identificator entitate asociată	Cotă parte teren UI	Mod de dobândire	Act juridic			Obs. privitoare la proprietar
Nume / Denumire	Inițiala tatălui	Prenume								Tip act	Nr. act / data	Emitent	
TOFAN		IRINEL GEORGE	1	22.12.1975	Loc. Rediu Aldei, UAT. Aroneanu, Jud. Iași	1/1	28008		Convenție	act notarial	CVC aut. 490 / 22.07.2021	Solcanu Ioana Madalina	bun propriu

3. SARCINI / DEZMEMBRĂMINTE												
Titular			Data nașterii / CUI	Domiciliu / Sediul	Tipul sarcinii sau al dezmembrămintelor dreptului de proprietate	Cota parte	Identificator entitate asociată	Act juridic			Valoare ipotecă	Tip monedă
Nume / Denumire	Inițiala tatălui	Prenume						Tip act	Nr. act / data	Emitent		
-	-	-	-	-	-	-	-	-	-	-	-	-

4. NOTĂRI, PROCESE, INTERDICȚII				
Tipul notării	Tip act	Nr. act / data	Emitent	Identificator entitate asociată
Imobil aflat sub incidența art.3 alin.(1) din Legea 17/2014, dobandit prin Lege.	act normativ	17 / 07.03.2014	PARLAMENTUL ROMANIEI	28008

5. OBSERVAȚII		
Imobil împrejmuit / neîmprejmuit	Imobil contestat / necontestat	Alte observații
Neîmprejmuit		T58 conform act





## REGISTRUL CADASTRAL AL IMOBILELOR

ANEXA Nr. 2

UAT Aroneanu  
Zonă cooperativizată (Co)

Sector cadastral nr. 28

1. DESCRIEREA IMOBILULUI																
DATE TEREN											DATE CONSTRUCȚII					
Identificator teren	Adresă imobil	Număr cadastral	Nr. CF	Suprafața măsurată	Intravilan / extra.(I/E)	Nr. top.	Nr. tarla	Nr. parcelă	Categorie folosință	Suprafață parcelă	Identificator construcție	Cod grupă destinație	Suprafața construită	Nr. niveluri	Nr. CF	Constr. cu acte (DA/NU)
28009	Intravilan, Loc. Sorogari, Str. COSTACHE NEGRI, Nr.2, UAT. Aroneanu, Jud. Iași; (Tarla: 86, Parcela: 141; Tarla: 86, Parcela: 144)		65516	1502	I		86	141	A	1452						
					I		86	144	V	50						

2. PROPRIETATEA / POSESIA													
Titularul dreptului / posesiei			Proprietar=1 / Posesor=0	Data nașterii / CUI	Domiciliu / Sediul	Cota parte	Identificator entitate asociată	Cotă parte teren UI	Mod de dobândire	Act juridic			Obs. privitoare la proprietar
Nume / Denumire	Inițiala tatălui	Prenume								Tip act	Nr. act / data	Emitent	
S C LUC ANASTAMAR SRL			1	37621317	Loc. Dorobant, UAT. Aroneanu, Jud. Iași	1/1	28009		Convenție	act notarial	1701 / 11.12.2017	Necula Ioana	

3. SARCINI / DEZMEMBRĂMINTE												
Titular			Data nașterii / CUI	Domiciliu / Sediul	Tipul sarcinii sau al dezmembrămintelor dreptului de proprietate	Cota parte	Identificator entitate asociată	Act juridic			Valoare ipotecă	Tip monedă
Nume / Denumire	Inițiala tatălui	Prenume						Tip act	Nr. act / data	Emitent		
-	-	-	-	-	-	-	-	-	-	-	-	-

4. NOTĂRI, PROCESE, INTERDICȚII				
Tipul notării	Tip act	Nr. act/ data	Emitent	Identificator entitate asociată
-	-	-	-	-

5. OBSERVAȚII		
Imobil împrejmuit/ neîmprejmuit	Imobil contestat/ necontestat	Alte observații
Împrejmuit		



## REGISTRUL CADASTRAL AL IMOBILELOR

ANEXA Nr. 2

UAT Aroneanu  
Zonă cooperativizată (Co)

Sector cadastral nr.28

1. DESCRIEREA IMOBILULUI																
DATE TEREN											DATE CONSTRUCȚII					
Identificator teren	Adresă imobil	Număr cadastral	Nr. CF	Suprafața măsurată	Intravilan / extra.(I/E)	Nr. top.	Nr. tarla	Nr. parcelă	Categorie folosință	Suprafață parcelă	Identificator construcție	Cod grupă destinație	Suprafața construită	Nr. niveluri	Nr. CF	Constr. cu acte (DA/NU)
28010	Extravilan, UAT. Aroneanu, Jud. Iași; (Tarla: -, Parcela: -)	1006/9	62988	1318	E				A	1318						

2. PROPRIETATEA / POSESIA													
Titularul dreptului / posesiei			Proprietar=1 / Posesor=0	Data nașterii / CUI	Domiciliu / Sediul	Cota parte	Identificator entitate asociată	Cotă parte teren UI	Mod de dobândire	Act juridic			Obs. privitoare la proprietar
Nume / Denumire	Inițiala tatălui	Prenume								Tip act	Nr. act / data	Emitent	
ONOFREI		FLORIN	1	02.04.1972	Loc. Rediu Aldei, UAT. Aroneanu, Jud. Iași	1/1	28010		Convenție	act notarial	6250 / 17.11.2008	BNP Armasu	bun propriu

3. SARCINI / DEZMEMBRĂMINTE												
Titular			Data nașterii / CUI	Domiciliu / Sediul	Tipul sarcinii sau al dezmembrămintelor dreptului de proprietate	Cota parte	Identificator entitate asociată	Act juridic			Valoare ipotecă	Tip monedă
Nume / Denumire	Inițiala tatălui	Prenume						Tip act	Nr. act / data	Emitent		
-	-	-	-	-	-	-	-	-	-	-	-	-

4. NOTĂRI, PROCESE, INTERDICȚII				
Tipul notării	Tip act	Nr. act / data	Emitent	Identificator entitate asociată
-	-	-	-	-

5. OBSERVAȚII		
Imobil împrumuit / neîmprumuit	Imobil contestat / necontestat	Alte observații
Împrumuit		



## REGISTRUL CADASTRAL AL IMOBILELOR

ANEXA Nr. 2

UAT Aroneanu  
Zonă cooperativizată (Co)

Sector cadastral nr. 28

1. DESCRIEREA IMOBILULUI																
DATE TEREN										DATE CONSTRUCȚII						
Identificator teren	Adresă imobil	Număr cadastral	Nr. CF	Suprafața măsurată	Intravilan / extra. (I/E)	Nr. top.	Nr. tarla	Nr. parcelă	Categorie folosință	Suprafață parcelă	Identificator construcție	Cod grupă destinație	Suprafața construită	Nr. niveluri	Nr. CF	Constr. cu acte (DA/NU)
28011	Extravilan SF. SPIRIDON 10; (Tarla: 58, Parcela: 1825/7,1825/8,1825/9)		67322	939	E		58	1825/7,1825/8,1825/9	A	939						

2. PROPRIETATEA / POSESIA													
Titularul dreptului / posesiei			Proprietar=1 / Posesor=0	Data nașterii / CUI	Domiciliu / Sediu	Cota parte	Identificator entitate asociată	Cotă parte teren UI	Mod de dobândire	Act juridic			Obs. privitoare la proprietar
Nume / Denumire	Inițiala tatălui	Prenume								Tip act	Nr. act / data	Emitent	
Baba		Vlad Corneliu	1	27.12.1986	Loc. Dorobant, UAT. Aroneanu, Jud. Iași	1/1	28011		Convenție	act notarial	492 / 22.07.2021	Solcanu Ioana Madalina	bun propriu

3. SARCINI / DEZMEMBRĂMINTE												
Titular			Data nașterii / CUI	Domiciliu / Sediu	Tipul sarcinii sau al dezmembrămintelor dreptului de proprietate	Cota parte	Identificator entitate asociată	Act juridic			Valoare ipotecă	Tip monedă
Nume / Denumire	Inițiala tatălui	Prenume						Tip act	Nr. act / data	Emitent		
-	-	-	-	-	-	-	-	-	-	-	-	-

4. NOTĂRI, PROCESE, INTERDICȚII				
Tipul notării	Tip act	Nr. act/ data	Emitent	Identificator entitate asociată
Imobil aflat sub incidența art. 3 alin. (1) din Legea nr. 17/2014	act notarial	492 / 22.07.2021	Solcanu Ioana Madalina	28011

5. OBSERVAȚII		
Imobil împrejmuit/ neîmprejmuit	Imobil contestat/ necontestat	Alte observații
Neîmprejmuit		



## REGISTRUL CADASTRAL AL IMOBILELOR

ANEXA Nr. 2

UAT Aroneanu  
Zonă cooperativizată (Co)

Sector cadastral nr.28

1. DESCRIEREA IMOBILULUI																
DATE TEREN											DATE CONSTRUCȚII					
Identificator teren	Adresă imobil	Număr cadastral	Nr. CF	Suprafața măsurată	Intravilan / extra.(I/E)	Nr. top.	Nr. tarla	Nr. parcelă	Categorie folosință	Suprafață parcelă	Identificator construcție	Cod grupă destinație	Suprafața construită	Nr. niveluri	Nr. CF	Constr. cu acte (DA/NU)
28012	Intravilan, Loc. Sorogari, Str. 24 IANUARIE, Nr.3, UAT. Aroneanu, Jud. Iași; (Tarla: 86, Parcela: 141; Tarla: 86, Parcela: 144)		67348	451	I		86	141	A	97	1	CL	78	1	67348-C1	NU
					I		86	144	V	354						

2. PROPRIETATEA / POSESIA													
Titularul dreptului / posesiei			Proprietar=1 / Posesor=0	Data nașterii / CUI	Domiciliu / Sediul	Cota parte	Identificator entitate asociată	Cotă parte teren UI	Mod de dobândire	Act juridic			Obs. privitoare la proprietar
Nume / Denumire	Inițiala tatălui	Prenume								Tip act	Nr. act / data	Emitent	
GROSU		LAVINIA	1	08.08.1989	Loc. Falcu, UAT. Fălcu, Jud. Vaslui	1/1	28012		Convenție	act notarial	1228 / 18.04.2019	Patrascanu Theodor Vladut	bun propriu

3. SARCINI / DEZMEMBRĂMINTE													
Titular			Data nașterii / CUI	Domiciliu / Sediul	Tipul sarcinii sau al dezmembrămintelor dreptului de proprietate	Cota parte	Identificator entitate asociată	Act juridic			Valoare ipotecă	Tip monedă	
Nume / Denumire	Inițiala tatălui	Prenume						Tip act	Nr. act / data	Emitent			
-	-	-	-	-	-	-	-	-	-	-	-	-	-

4. NOTĂRI, PROCESE, INTERDICȚII				
Tipul notării	Tip act	Nr. act / data	Emitent	Identificator entitate asociată
Se infiinteaza cartea funciara 67348 a imobilului cu numarul cadastral 67348 / UAT Aroneanu, rezultat din dezmembrarea imobilului cu numarul cadastral 65520 in scris in cartea funciara 65520;	act notarial	Act de dezmembrare nr. 2892 / 30.06.2021	Rădulescu Teona-Elena	28012

5. OBSERVAȚII		
Imobil împrejmuit / neîmprejmuit	Imobil contestat / necontestat	Alte observații
Neîmprejmuit		



## REGISTRUL CADASTRAL AL IMOBILELOR

ANEXA Nr. 2

UAT Aroneanu  
Zonă cooperativizată (Co)

Sector cadastral nr.28

1. DESCRIEREA IMOBILULUI																
DATE TEREN											DATE CONSTRUCȚII					
Identificator teren	Adresă imobil	Număr cadastral	Nr. CF	Suprafața măsurată	Intravilan / extra.(I/E)	Nr. top.	Nr. tarla	Nr. parcelă	Categorie folosință	Suprafață parcelă	Identificator construcție	Cod grupă destinație	Suprafața construită	Nr. niveluri	Nr. CF	Constr. cu acte (DA/NU)
28013	Intravilan, Loc. Sorogari, UAT. Aroneanu, Jud. Iași; (Tarla: 86, Parcela: 141; Tarla: 86, Parcela: 144)		65517	244	I		86	141	A	41						
					I		86	144	V	167						
					I		86	141	A	36						

2. PROPRIETATEA / POSESIA															
Titularul dreptului / posesiei			Proprietar=1 / Posesor=0	Data nașterii / CUI	Domiciliu / Sediu	Cota parte	Identificator entitate asociată	Cotă parte teren UI	Mod de dobândire	Act juridic			Obs. privitoare la proprietar		
Nume / Denumire	Inițiala tatălui	Prenume								Tip act	Nr. act / data	Emitent			
LUCESCU		MIHAI	1	29.11.1954	Jud: Neidentificat, Loc: Sorogar	1/1	28013		Convenție	act notarial	cvc aut. sub nr. 309 / 02.03.2016	NP Mahu Maria Cristina			
LUCESCU		LUCIA	1	22.05.1957	Jud: Neidentificat, Loc: Sorogar								bun comun		

3. SARCINI / DEZMEMBRĂMINTE															
Titular			Data nașterii / CUI	Domiciliu / Sediu	Tipul sarcinii sau al dezmembrămintelor dreptului de proprietate	Cota parte	Identificator entitate asociată	Act juridic			Valoare ipotecă	Tip monedă			
Nume / Denumire	Inițiala tatălui	Prenume						Tip act	Nr. act / data	Emitent					
-	-	-	-	-	-	-	-	-	-	-	-	-	-		

4. NOTĂRI, PROCESE, INTERDICȚII															
Tipul notării						Tip act	Nr. act/ data	Emitent	Identificator entitate asociată						
Se infiinteaza cartea funciara 65517 a imobilului cu numarul cadastral 65517/Aroneanu, rezultat din dezmembrarea imobilului cu numarul cadastral 64800 in scris in cartea funciara 64800;						act notarial	1607 / 17.11.2017	Necula Ioana	28013						
se noteaza actualizarea informatiilor cadastrale in sensul modificarii distantei pe contur si coordonate						act notarial	CVC nr. 309 / 02.03.2016	SPN NECULA SI MAHU	28013						
Se noteaza receptia propunerii de dezmembrare inregistrata sub nr. 160313/2017						act administrativ	160313 / 23.10.2017	OCPLIASI	28013						

5. OBSERVAȚII															
Imobil împrejmuit/ neîmprejmuit				Imobil contestat/ necontestat				Alte observații							
Împrejmuit															



## REGISTRUL CADASTRAL AL IMOBILELOR

ANEXA Nr. 2

UAT Aroneanu  
Zonă cooperativizată (Co)

Sector cadastral nr.28

1. DESCRIEREA IMOBILULUI																
DATE TEREN											DATE CONSTRUCȚII					
Identificator teren	Adresă imobil	Număr cadastral	Nr. CF	Suprafața măsurată	Intravilan / extra.(I/E)	Nr. top.	Nr. tarla	Nr. parcelă	Categorie folosință	Suprafață parcelă	Identificator construcție	Cod grupă destinație	Suprafața construită	Nr. niveluri	Nr. CF	Constr. cu acte (DA/NU)
28014	Intravilan, Loc. Sorogari, Str. COSTACHE NEGRI, Nr.10, UAT. Aroneanu, Jud. Iași; (Tarla: -, Parcela: -)	1515/2	63567	1253	I				A	1253						

2. PROPRIETATEA / POSESIA													
Titularul dreptului / posesiei			Proprietar=1 / Posesor=0	Data nașterii / CUI	Domiciliu / Sediul	Cota parte	Identificator entitate asociată	Cotă parte teren UI	Mod de dobândire	Act juridic			Obs. privitoare la proprietar
Nume / Denumire	Inițiala tatălui	Prenume								Tip act	Nr. act / data	Emitent	
CRETU		SORIN MIHAI	1	18.10.1983	Loc. Dorobant, UAT. Aroneanu, Jud. Iași	1/1	28014		Convenție	act notarial	823 / 17.06.2009	BNP Noroceia	bun propriu

3. SARCINI / DEZMEMBRĂMINTE													
Titular			Data nașterii / CUI	Domiciliu / Sediul	Tipul sarcinii sau al dezmembrămintelor dreptului de proprietate	Cota parte	Identificator entitate asociată	Act juridic			Valoare ipotecă	Tip monedă	
Nume / Denumire	Inițiala tatălui	Prenume						Tip act	Nr. act / data	Emitent			
-	-	-	-	-	-	-	-	-	-	-	-	-	-

4. NOTĂRI, PROCESE, INTERDICȚII				
Tipul notării	Tip act	Nr. act / data	Emitent	Identificator entitate asociată
-	-	-	-	-

5. OBSERVAȚII		
Imobil împrejmuit / neîmprejmuit	Imobil contestat / necontestat	Alte observații
Neîmprejmuit		1252,5 mp



## REGISTRUL CADASTRAL AL IMOBILELOR

ANEXA Nr. 2

UAT Aroneanu  
Zonă cooperativizată (Co)

Sector cadastral nr.28

1. DESCRIEREA IMOBILULUI																
DATE TEREN											DATE CONSTRUCȚII					
Identificator teren	Adresă imobil	Număr cadastral	Nr. CF	Suprafața măsurată	Intravilan / extra.(I/E)	Nr. top.	Nr. tarla	Nr. parcelă	Categorie folosință	Suprafață parcelă	Identificator construcție	Cod grupă destinație	Suprafața construită	Nr. niveluri	Nr. CF	Constr. cu acte (DA/NU)
28015	Extravilan COSTACHE NEGRI 8; (Tarla: -, Parcela: -)	1515/1	63546	1253	E				A	1253						

2. PROPRIETATEA / POSESIA													
Titularul dreptului / posesiei			Proprietar=1 / Posesor=0	Data nașterii / CUI	Domiciliu / Sediu	Cota parte	Identificator entitate asociată	Cotă parte teren UI	Mod de dobândire	Act juridic			Obs. privitoare la proprietar
Nume / Denumire	Inițiala tatălui	Prenume								Tip act	Nr. act / data	Emitent	
BODESCU		ANA	1	24.09.1948	Loc. Dorobant, UAT. Aroneanu, Jud. Iași	1/1	28015		Convenție	act notarial	15 / 20.01.2009	BNP Cremenitchi	bun propriu

3. SARCINI / DEZMEMBRĂMINTE												
Titular			Data nașterii / CUI	Domiciliu / Sediu	Tipul sarcinii sau al dezmembrămintelor dreptului de proprietate	Cota parte	Identificator entitate asociată	Act juridic			Valoare ipotecă	Tip monedă
Nume / Denumire	Inițiala tatălui	Prenume						Tip act	Nr. act / data	Emitent		
-	-	-	-	-	-	-	-	-	-	-	-	-

4. NOTĂRI, PROCESE, INTERDICȚII				
Tipul notării	Tip act	Nr. act / data	Emitent	Identificator entitate asociată
-	-	-	-	-

5. OBSERVAȚII		
Imobil împrejmuit / neîmprejmuit	Imobil contestat / necontestat	Alte observații
Neîmprejmuit		1252,5 mp



## REGISTRUL CADASTRAL AL IMOBILELOR

ANEXA Nr. 2

UAT Aroneanu  
Zonă cooperativizată (Co)

Sector cadastral nr. 28

1. DESCRIEREA IMOBILULUI																
DATE TEREN											DATE CONSTRUCȚII					
Identificator teren	Adresă imobil	Număr cadastral	Nr. CF	Suprafața măsurată	Intravilan / extra.(I/E)	Nr. top.	Nr. tarla	Nr. parcelă	Categorie folosință	Suprafață parcelă	Identificator construcție	Cod grupă destinație	Suprafața construită	Nr. niveluri	Nr. CF	Constr. cu acte (DA/NU)
28016	Intravilan, Loc. Sorogari intravilan conform P.U.Z.; (Tarla: 58, Parcela: 1P)		67402	533	I		58	1P	P	533						

2. PROPRIETATEA / POSESIA														
Titularul dreptului / posesiei			Proprietar=1 / Posesor=0	Data nașterii / CUI	Domiciliu / Sediul	Cota parte	Identificator entitate asociată	Cotă parte teren UI	Mod de dobândire	Act juridic			Obs. privitoare la proprietar	
Nume / Denumire	Inițiala tatălui	Prenume								Tip act	Nr. act / data	Emitent		
CONSILIUL LOCAL ARONEANU			1	9999999999999	Loc. Neidentificata, UAT. Aroneanu, Jud. Iași	1/1	28016		Lege	act administrativ	213/1998 / 17.11.1998	PARLAMENTUL ROMANIEI		

3. SARCINI / DEZMEMBRĂMINTE														
Titular			Data nașterii / CUI	Domiciliu / Sediul	Tipul sarcinii sau al dezmembrămintelor dreptului de proprietate	Cota parte	Identificator entitate asociată	Act juridic			Valoare ipotecă	Tip monedă		
Nume / Denumire	Inițiala tatălui	Prenume						Tip act	Nr. act / data	Emitent				
-	-	-	-	-	-	-	-	-	-	-	-	-	-	

4. NOTĂRI, PROCESE, INTERDICȚII				
Tipul notării	Tip act	Nr. act / data	Emitent	Identificator entitate asociată
Se înființează cartea funciara 67402 a imobilului cu numărul cadastral 67402/UAT Aroneanu, rezultat din dezmembrarea imobilului cu numărul cadastral 65453 înscris în cartea funciara 65453;	act notarial	Act de dezmembrare aut 706 / 25.01.2021	Costin Razvan Ionut	28016
Se înființează cartea funciara 65453 a imobilului cu numărul cadastral 65453/Aroneanu, rezultat din dezmembrarea imobilului cu numărul cadastral 64677 înscris în cartea funciara 64677;	act notarial	11398 / 28.09.2017	Costin Razvan Ionut	28016
Se înființează cartea funciara 64677 a imobilului cu numărul cadastral 64677/Aroneanu, rezultat din dezmembrarea imobilului cu numărul cadastral 1064 (identificator electronic 62613) înscris în cartea funciara 2223 (identificator electronic 62613);	act notarial	7138 / 31.07.2015	NP COSTIN RAZVAN	28016
se notează referatul de admitere a propunerii de dezmembrare	act administrativ	referat de admitere nr.108581 / 21.07.2015		28016
se notează referatul de admitere ( propunerea de dezlipire imobil ) din ds nr 123167/2017	act administrativ	123167 / 21.08.2017		28016
Se notează receptia propunerii de dezmembrare înregistrată sub nr. 192025/2020	act administrativ	192025 / 26.11.2020		28016
actualizare informații cadastrale : trecere din extravilan în intravilan conform PUZ sat și comuna ARONEANU	act administrativ	HCL nr 51 / 19.05.2022	CONSILIUL LOCAL AL COMUNEI ARONEANU	28016

5. OBSERVAȚII		
Imobil împrejmuit/ neîmprejmuit	Imobil contestat/ necontestat	Alte observații
Neîmprejmuit		





## REGISTRUL CADASTRAL AL IMOBILELOR

ANEXA Nr. 2

UAT Aroneanu  
Zonă cooperativizată (Co)

Sector cadastral nr.28

1. DESCRIEREA IMOBILULUI																
DATE TEREN											DATE CONSTRUCȚII					
Identificator teren	Adresă imobil	Număr cadastral	Nr. CF	Suprafața măsurată	Intravilan / extra.(I/E)	Nr. top.	Nr. tarla	Nr. parcelă	Categorie folosință	Suprafață parcelă	Identificator construcție	Cod grupă destinație	Suprafața construită	Nr. niveluri	Nr. CF	Constr. cu acte (DA/NU)
28017	Extravilan SF. SPIRIDON 2; (Tarla: 57, Parcela: 1825/6)		65672	2098	E		57	1825/6	A	2098						

2. PROPRIETATEA / POSESIA													
Titularul dreptului / posesiei			Proprietar=1 / Posesor=0	Data nașterii / CUI	Domiciliu / Sediu	Cota parte	Identificator entitate asociată	Cotă parte teren UI	Mod de dobândire	Act juridic			Obs. privitoare la proprietar
Nume / Denumire	Inițiala tatălui	Prenume								Tip act	Nr. act / data	Emitent	
ILIUTA		DANUTA MARINELA	1	10.07.1985	Loc. Dorobant, UAT. Aroneanu, Jud. Iași	1/1	28017		Convenție	act notarial	9256 / 23.08.2021	COSTE ALEXANDRU DAN	bun propriu

3. SARCINI / DEZMEMBRĂMINTE												
Titular			Data nașterii / CUI	Domiciliu / Sediu	Tipul sarcinii sau al dezmembrămintelor dreptului de proprietate	Cota parte	Identificator entitate asociată	Act juridic			Valoare ipotecă	Tip monedă
Nume / Denumire	Inițiala tatălui	Prenume						Tip act	Nr. act / data	Emitent		
-	-	-	-	-	-	-	-	-	-	-	-	-

4. NOTĂRI, PROCESE, INTERDICȚII				
Tipul notării	Tip act	Nr. act / data	Emitent	Identificator entitate asociată
Imobil aflat sub incidența art.3 alin.(1) din Legea nr.17/2014	act notarial	9256 / 23.08.2021	COSTE ALEXANDRU DAN	28017

5. OBSERVAȚII		
Imobil împrejmuit / neîmprejmuit	Imobil contestat / necontestat	Alte observații
Neîmprejmuit		Accesul se face prin imobilul cu nr. cadastral 62627



## REGISTRUL CADASTRAL AL IMOBILELOR

ANEXA Nr. 2

UAT Aroneanu  
Zonă cooperativizată (Co)

Sector cadastral nr.28

1. DESCRIEREA IMOBILULUI																
DATE TEREN											DATE CONSTRUCȚII					
Identificator teren	Adresă imobil	Număr cadastral	Nr. CF	Suprafața măsurată	Intravilan / extra.(I/E)	Nr. top.	Nr. tarla	Nr. parcelă	Categorie folosință	Suprafață parcelă	Identificator construcție	Cod grupă destinație	Suprafața construită	Nr. niveluri	Nr. CF	Constr. cu acte (DA/NU)
28018	Intravilan, Loc. Sorogari, UAT. Aroneanu, Jud. Iași; (Tarla: 57, Parcela: 1825/14/1/5)		61140	1137	I		57	1825/14/1/5	A	1137						

2. PROPRIETATEA / POSESIA													
Titularul dreptului / posesiei			Proprietar=1 / Posesor=0	Data nașterii / CUI	Domiciliu / Sediu	Cota parte	Identificator entitate asociată	Cotă parte teren UI	Mod de dobândire	Act juridic			Obs. privitoare la proprietar
Nume / Denumire	Inițiala tatălui	Prenume								Tip act	Nr. act / data	Emitent	
CRISTESCU		DUMITRU	1	14.07.1982	Loc. Rediu Aldei, UAT. Aroneanu, Jud. Iași	1/1	28018		Convenție	act notarial	3304 / 09.07.2020	Macovei Raluca Mihaela	bun propriu

3. SARCINI / DEZMEMBRĂMINTE													
Titular			Data nașterii / CUI	Domiciliu / Sediu	Tipul sarcinii sau al dezmembrămintelor dreptului de proprietate	Cota parte	Identificator entitate asociată	Act juridic			Valoare ipotecă	Tip monedă	
Nume / Denumire	Inițiala tatălui	Prenume						Tip act	Nr. act / data	Emitent			
-	-	-	-	-	-	-	-	-	-	-	-	-	-

4. NOTĂRI, PROCESE, INTERDICȚII				
Tipul notării	Tip act	Nr. act/ data	Emitent	Identificator entitate asociată
se îndreapta eroarea materiala strecurata cu prilejul înscrierilor facute în baza încheierii nr.57062 / 14.07.2010, de sub B.1, în sensul ca proprietar tabular asupra imobilului este MARIA LUCIA	hotărâre judecătorească	1917 / 14.10.2009	JUDECATORIA IASI	28018
Se noteaza actualizarea informatiilor cadastrale: - trecerea imobilului din extravilan comuna Aroneanu in intravilan conform PUZ sat Sorogari, comuna Aroneanu - MELINTE CRISTIANA, MELINTE BOGDAN FLORIN	act administrativ	HCL 44 / 30.04.2020	PRIMARIA ARONEANU	28018
radierea ipotecii nr 115175/2012 in fav - MARIA LUCIA	act notarial	declaratie aut sub nr 696 / 16.05.2013	NP Mahu Maria Cristina	28018

5. OBSERVAȚII		
Imobil împrejmuit/ neîmprejmuit	Imobil contestat/ necontestat	Alte observații
împrejmuit		



## REGISTRUL CADASTRAL AL IMOBILELOR

ANEXA Nr. 2

UAT Aroneanu  
Zonă cooperativizată (Co)

Sector cadastral nr. 28

1. DESCRIEREA IMOBILULUI																
DATE TEREN											DATE CONSTRUCȚII					
Identificator teren	Adresă imobil	Număr cadastral	Nr. CF	Suprafața măsurată	Intravilan / extra.(I/E)	Nr. top.	Nr. tarla	Nr. parcelă	Categorie folosință	Suprafață parcelă	Identificator construcție	Cod grupă destinație	Suprafața construită	Nr. niveluri	Nr. CF	Constr. cu acte (DA/NU)
28019	Intravilan, Loc. Sorogari, UAT. Aroneanu, Jud. Iași; (Tarla: -, Parcela: -)	1552	60133	7825	I				V	1350						
					I				A	2161						
					E				A	4314						

2. PROPRIETATEA / POSESIA													
Titularul dreptului / posesiei			Proprietar=1 / Posesor=0	Data nașterii / CUI	Domiciliu / Sediul	Cota parte	Identificator entitate asociată	Cotă parte teren UI	Mod de dobândire	Act juridic			Obs. privitoare la proprietar
Nume / Denumire	Inițiala tatălui	Prenume								Tip act	Nr. act / data	Emitent	
IONESCU		MARIA	1		PITESTI, CALEA CRAIOVEI, NR. 19, SC. E, ET. 2, AP. 12, JUD. ARGES	1/3	28019		Succesiune	act notarial	4206 / 15.04.1992	BNP Frost	bun propriu LIPSA CNP
ESANU		AURICA	1		Loc. Neidentificata, UAT. Aroneanu, Jud. Iași	1/3	28019		Succesiune	act notarial	4206 / 15.04.1992	BNP Frost	bun propriu LIPSA CNP
ESANU		ANGELA	1		Loc. Neidentificata, UAT. Aroneanu, Jud. Iași	1/3	28019		Succesiune	act notarial	4206 / 15.04.1992	BNP Frost	bun propriu LIPSA CNP

3. SARCINI / DEZMEMBRĂMINTE												
Titular			Data nașterii / CUI	Domiciliu / Sediul	Tipul sarcinii sau al dezmembrămintelor dreptului de proprietate	Cota parte	Identificator entitate asociată	Act juridic			Valoare ipotecă	Tip monedă
Nume / Denumire	Inițiala tatălui	Prenume						Tip act	Nr. act / data	Emitent		
-	-	-	-	-	-	-	-	-	-	-	-	-

4. NOTĂRI, PROCESE, INTERDICȚII				
Tipul notării	Tip act	Nr. act / data	Emitent	Identificator entitate asociată
modificare suprafata imobil	act notarial	declaratie aut sub nr 2877 / 20.10.2009	BNP PAULA PANTELIMON TATARU	28019
Imobil aflat sub incidenta art.3 alin.(1) din Legea 17/2014	act normativ	17 / 07.03.2014	Parlamentul Romaniei	28019
actualizare date cadastrale- repositionare	act administrativ	documentatie tehnica cadastrala avizata la / 27.04.2017	OCPI IASI	28019

5. OBSERVAȚII		
Imobil împrejmuit / neîmprejmuit	Imobil contestat / necontestat	Alte observații
Neîmprejmuit		



## REGISTRUL CADASTRAL AL IMOBILELOR

ANEXA Nr. 2

UAT Aroneanu  
Zonă cooperativizată (Co)

Sector cadastral nr. 28

1. DESCRIEREA IMOBILULUI																
DATE TEREN											DATE CONSTRUCȚII					
Identificator teren	Adresă imobil	Număr cadastral	Nr. CF	Suprafața măsurată	Intravilan / extra.(I/E)	Nr. top.	Nr. tarla	Nr. parcelă	Categorie folosință	Suprafață parcelă	Identificator construcție	Cod grupă destinație	Suprafața construită	Nr. niveluri	Nr. CF	Constr. cu acte (DA/NU)
28020	Extravilan, UAT. Aroneanu, Jud. Iași; (Tarla: 57, Parcela: 1830; Tarla: 57, Parcela: 1825)			840	E		57	1830	ALTELE	699						
					E		57	1825	A	141						

2. PROPRIETATEA / POSESIA													
Titularul dreptului / posesiei			Proprietar=1 / Posesor=0	Data nașterii / CUI	Domiciliu / Sediul	Cota parte	Identificator entitate asociată	Cotă parte teren UI	Mod de dobândire	Act juridic			Obs. privitoare la proprietar
Nume / Denumire	Inițiala tatălui	Prenume								Tip act	Nr. act / data	Emitent	
UAT ARONEANU			1	4540038	Loc. Sebes, UAT. Sebeș, Jud. Alba	1/1	28020		Lege	act normativ	7 / 13.03.1996	Parlamentul Romaniei	PROPRIETAR NEIDENTIFICAT

3. SARCINI / DEZMEMBRĂMINTE												
Titular			Data nașterii / CUI	Domiciliu / Sediul	Tipul sarcinii sau al dezmembrămintelor dreptului de proprietate	Cota parte	Identificator entitate asociată	Act juridic			Valoare ipotecă	Tip monedă
Nume / Denumire	Inițiala tatălui	Prenume						Tip act	Nr. act / data	Emitent		
-	-	-	-	-	-	-	-	-	-	-	-	-

4. NOTĂRI, PROCESE, INTERDICȚII				
Tipul notării	Tip act	Nr. act/ data	Emitent	Identificator entitate asociată
-	-	-	-	-

5. OBSERVAȚII		
Imobil împrejmuit/ neîmprejmuit	Imobil contestat/ necontestat	Alte observații
Neîmprejmuit		



## REGISTRUL CADASTRAL AL IMOBILELOR

ANEXA Nr. 2

UAT Aroneanu  
Zonă cooperativizată (Co)

Sector cadastral nr. 28

1. DESCRIEREA IMOBILULUI																
DATE TEREN											DATE CONSTRUCȚII					
Identificator teren	Adresă imobil	Număr cadastral	Nr. CF	Suprafața măsurată	Intravilan / extra.(I/E)	Nr. top.	Nr. tarla	Nr. parcelă	Categorie folosință	Suprafață parcelă	Identificator construcție	Cod grupă destinație	Suprafața construită	Nr. niveluri	Nr. CF	Constr. cu acte (DA/NU)
28021	Intravilan, Loc. Sorogari, UAT. Aroneanu, Jud. Iași; (Tarla: 86, Parcela: 141; Tarla: 86, Parcela: 144)		67347	356	I		86	141	A	49						
					I		86	144	V	307						

2. PROPRIETATEA / POSESIA													
Titularul dreptului / posesiei			Proprietar=1 / Posesor=0	Data nașterii / CUI	Domiciliu / Sediu	Cota parte	Identificator entitate asociată	Cotă parte teren UI	Mod de dobândire	Act juridic			Obs. privitoare la proprietar
Nume / Denumire	Inițiala tatălui	Prenume								Tip act	Nr. act / data	Emitent	
GROSU		TEODOR	1	03.02.1987	Loc. Rebricea, UAT. Rebricea, Jud. Vaslui	1/1	28021		Convenție	act notarial	Contract de donație nr. 2893 / 30.06.2021	Rădulescu Teona-Elena	bun propriu

3. SARCINI / DEZMEMBRĂMINTE												
Titular			Data nașterii / CUI	Domiciliu / Sediu	Tipul sarcinii sau al dezmembrămintelor dreptului de proprietate	Cota parte	Identificator entitate asociată	Act juridic			Valoare ipotecă	Tip monedă
Nume / Denumire	Inițiala tatălui	Prenume						Tip act	Nr. act / data	Emitent		
-	-	-	-	-	-	-	-	-	-	-	-	-

4. NOTĂRI, PROCESE, INTERDICȚII				
Tipul notării	Tip act	Nr. act / data	Emitent	Identificator entitate asociată
-	-	-	-	-

5. OBSERVAȚII		
Imobil împrejmuit / neîmprejmuit	Imobil contestat / necontestat	Alte observații
Împrejmuit		



## REGISTRUL CADASTRAL AL IMOBILELOR

ANEXA Nr. 2

UAT Aroneanu  
Zonă cooperativizată (Co)

Sector cadastral nr. 28

1. DESCRIEREA IMOBILULUI																
DATE TEREN											DATE CONSTRUCȚII					
Identificator teren	Adresă imobil	Număr cadastral	Nr. CF	Suprafața măsurată	Intravilan / extra. (I/ E)	Nr. top.	Nr. tarla	Nr. parcelă	Categorie folosință	Suprafață parcelă	Identificator construcție	Cod grupă destinație	Suprafața construită	Nr. niveluri	Nr. CF	Constr. cu acte (DA/NU)
28022	Intravilan, Loc. Sorogari, Str. SF. SPIRIDON, UAT. Aroneanu, Jud. Iași; (Tarla: 58, Parcela: 1825/7,1825/8,1825/9)		67552	141	I		58	1825/7,1825/8,1825/9	A	141						

2. PROPRIETATEA / POSESIA													
Titularul dreptului / posesiei			Proprietar=1 / Posesor=0	Data nașterii / CUI	Domiciliu / Sediul	Cota parte	Identificator entitate asociată	Cotă parte teren UI	Mod de dobândire	Act juridic			Obs. privitoare la proprietar
Nume / Denumire	Inițiala tatălui	Prenume								Tip act	Nr. act / data	Emitent	
BOSTAN		MIHAI CATALIN	1	25.11.1970	Loc. Dorobant, UAT. Aroneanu, Jud. Iași	1/1	28022		Convenție	act notarial	466 / 14.07.2021	Solcanu Ioana Madalina	
BOSTAN		CRISTINA	1	02.03.1969	Loc. Dorobant, UAT. Aroneanu, Jud. Iași								bun comun

3. SARCINI / DEZMEMBRĂMINTE												
Titular			Data nașterii / CUI	Domiciliu / Sediul	Tipul sarcinii sau al dezmembrămintelor dreptului de proprietate	Cota parte	Identificator entitate asociată	Act juridic			Valoare ipotecă	Tip monedă
Nume / Denumire	Inițiala tatălui	Prenume						Tip act	Nr. act / data	Emitent		
-	-	-	-	-	-	-	-	-	-	-	-	-

4. NOTĂRI, PROCESE, INTERDICȚII				
Tipul notării	Tip act	Nr. act/ data	Emitent	Identificator entitate asociată
Imobil aflat sub incidența art.3 alin.(1) din Legea 17/2014	act normativ	17 / 07.03.2014	Parlamentul Romaniei	28022

5. OBSERVAȚII		
Imobil împrejmuit/ neîmprejmuit	Imobil contestat/ necontestat	Alte observații
Neîmprejmuit		



## REGISTRUL CADASTRAL AL IMOBILELOR

ANEXA Nr. 2

UAT Aroneanu  
Zonă cooperativizată (Co)

Sector cadastral nr. 28

1. DESCRIEREA IMOBILULUI																
DATE TEREN											DATE CONSTRUCȚII					
Identificator teren	Adresă imobil	Număr cadastral	Nr. CF	Suprafața măsurată	Intravilan / extra.(I/E)	Nr. top.	Nr. tarla	Nr. parcelă	Categorie folosință	Suprafață parcelă	Identificator construcție	Cod grupă destinație	Suprafața construită	Nr. niveluri	Nr. CF	Constr. cu acte (DA/NU)
28023	Intravilan, Loc. Sorogari, Str. 24 IANUARIE, UAT. Aroneanu, Jud. Iași; (Tarla: 86, Parcela: 142)		65521	160	I		86	142	DR	160						

2. PROPRIETATEA / POSESIA													
Titularul dreptului / posesiei			Proprietar=1 / Posesor=0	Data nașterii / CUI	Domiciliu / Sediu	Cota parte	Identificator entitate asociată	Cotă parte teren UI	Mod de dobândire	Act juridic			Obs. privitoare la proprietar
Nume / Denumire	Inițiala tatălui	Prenume								Tip act	Nr. act / data	Emitent	
GROSU		LAVINIA	1	08.08.1989	Loc. Dorobant, UAT. Aroneanu, Jud. Iași	100/160	28023		Convenție	act notarial	1228 / 18.04.2019	Patrascanu Theodor Vladut	bun propriu
GROSU		TEODOR	1	03.02.1987	Loc. Dorobant, UAT. Aroneanu, Jud. Iași	60/160	28023		Convenție	act notarial	2893 / 30.06.2021	Radulescu Teona-Elena	bun propriu

3. SARCINI / DEZMEMBRĂMINTE													
Titular			Data nașterii / CUI	Domiciliu / Sediu	Tipul sarcinii sau al dezmembrămintelor dreptului de proprietate	Cota parte	Identificator entitate asociată	Act juridic			Valoare ipotecă	Tip monedă	
Nume / Denumire	Inițiala tatălui	Prenume						Tip act	Nr. act / data	Emitent			
-	-	-	-	-	-	-	-	-	-	-	-	-	-

4. NOTĂRI, PROCESE, INTERDICȚII				
Tipul notării	Tip act	Nr. act / data	Emitent	Identificator entitate asociată
-	-	-	-	-

5. OBSERVAȚII		
Imobil împrejmuit / neîmprejmuit	Imobil contestat / necontestat	Alte observații
Neîmprejmuit		



## REGISTRUL CADASTRAL AL IMOBILELOR

ANEXA Nr. 2

UAT Aroneanu  
Zonă cooperativizată (Co)

Sector cadastral nr.28

1. DESCRIEREA IMOBILULUI																
DATE TEREN											DATE CONSTRUCȚII					
Identificator teren	Adresă imobil	Număr cadastral	Nr. CF	Suprafața măsurată	Intravilan / extra.(I/E)	Nr. top.	Nr. tarla	Nr. parcelă	Categorie folosință	Suprafață parcelă	Identificator construcție	Cod grupă destinație	Suprafața construită	Nr. niveluri	Nr. CF	Constr. cu acte (DA/NU)
28024	Intravilan, Loc. Sorogari, Str. LUPU GHEORGHE, Nr.1 + extravilan com. Aroneanu; (Tarla: -, Parcela: -)	1485/2	63579	795	I				CC	614	1	CL	116	2	63579-C1	DA
					E				A	181	2	CA	25	1	63579-C2	DA

2. PROPRIETATEA / POSESIA													
Titularul dreptului / posesiei			Proprietar=1 / Posesor=0	Data nașterii / CUI	Domiciliu / Sediul	Cota parte	Identificator entitate asociată	Cotă parte teren UI	Mod de dobândire	Act juridic			Obs. privitoare la proprietar
Nume / Denumire	Inițiala tatălui	Prenume								Tip act	Nr. act / data	Emitent	
BECERIU		MIHAELA	1	26.07.1989	Loc. Neidentificata, UAT. Aroneanu, Jud. Iași	1/1	28024		Convenție	act notarial	9142 / 11.08.2017	NP SURPANELU ILINCA	bun comun
BECERIU		MARIUS MIHAI	1	28.05.1980	Loc. Neidentificata, UAT. Aroneanu, Jud. Iași								
BECERIU		MIHAELA	1	26.07.1989	Loc. Neidentificata, UAT. Aroneanu, Jud. Iași	1/1	C1, C2		Construire	act administrativ	Certificat de atestare a edificării construcției nr.6112 / 08.07.2021	Comuna Aroneanu	bun comun
BECERIU		MARIUS MIHAI	1	28.05.1980	Loc. Neidentificata, UAT. Aroneanu, Jud. Iași								

3. SARCINI / DEZMEMBRĂMINTE												
Titular			Data nașterii / CUI	Domiciliu / Sediul	Tipul sarcinii sau al dezmembrămintelor dreptului de proprietate	Cota parte	Identificator entitate asociată	Act juridic			Valoare ipotecă	Tip monedă
Nume / Denumire	Inițiala tatălui	Prenume						Tip act	Nr. act / data	Emitent		
-	-	-	-	-	-	-	-	-	-	-	-	-

4. NOTĂRI, PROCESE, INTERDICȚII				
Tipul notării	Tip act	Nr. act / data	Emitent	Identificator entitate asociată
notare rectificare - repositionare imobil si modificare suprafata masurata de la 800 mp la 795 mp.	act administrativ	DOCUMENTATIE CADASTRALA AVIZATA / 19.03.2018	OCPI IASI - SERVICIUL CADASTRU	28024
Imobil aflat sub incidenta art 3 al (1) din Legea 17/2014	act normativ	LEGE nr. 17 / 07.03.2014	Parlamentul Romaniei	28024
actualizare categorie de folosinta	act administrativ	Certificat de atestare a edificării construcției nr.6112 / 08.07.2021	Comuna Aroneanu	28024, C1, C2

5. OBSERVAȚII		
Imobil împrejmuit / neîmprejmuit	Imobil contestat / necontestat	Alte observații
Împrejmuit		





## REGISTRUL CADASTRAL AL IMOBILELOR

ANEXA Nr. 2

UAT Aroneanu  
Zonă cooperativizată (Co)

Sector cadastral nr.28

1. DESCRIEREA IMOBILULUI											DATE CONSTRUCȚII					
DATE TEREN											DATE CONSTRUCȚII					
Identificator teren	Adresă imobil	Număr cadastral	Nr. CF	Suprafața măsurată	Intravilan / extra.(I/E)	Nr. top.	Nr. tarla	Nr. parcelă	Categorie folosință	Suprafață parcelă	Identificator construcție	Cod grupă destinație	Suprafața construită	Nr. niveluri	Nr. CF	Constr. cu acte (DA/NU)
28026	Extravilan Sf. Spiridon 12; (Tarla: -, Parcela: -)	694/3	63170	1108	E				A	1108	1	CL	102	1	63170-C1	NU

2. PROPRIETATEA / POSESIA													
Titularul dreptului / posesiei			Proprietar=1 / Posesor=0	Data nașterii / CUI	Domiciliu / Sediul	Cota parte	Identificator entitate asociată	Cotă parte teren UI	Mod de dobândire	Act juridic			Obs. privitoare la proprietar
Nume / Denumire	Inițiala tatălui	Prenume								Tip act	Nr. act / data	Emitent	
BOSTAN		MIHAI CATALIN	1	25.11.1970	Loc. Rediu Aldei, UAT. Aroneanu, Jud. Iași	1/1	28026	Convenție	act notarial	3044 / 07.11.2007	BNP Toma	bun comun	
BOSTAN		CRISTINA	1	02.03.1969	Loc. Rediu Aldei, UAT. Aroneanu, Jud. Iași								

3. SARCINI / DEZMEMBRĂMINTE												
Titular			Data nașterii / CUI	Domiciliu / Sediul	Tipul sarcinii sau al dezmembrămintelor dreptului de proprietate	Cota parte	Identificator entitate asociată	Act juridic			Valoare ipotecă	Tip monedă
Nume / Denumire	Inițiala tatălui	Prenume						Tip act	Nr. act / data	Emitent		
-	-	-	-	-	-	-	-	-	-	-	-	-

4. NOTĂRI, PROCESE, INTERDICȚII				
Tipul notării	Tip act	Nr. act / data	Emitent	Identificator entitate asociată
-	-	-	-	-

5. OBSERVAȚII		
Imobil împrejmuit / neîmprejmuit	Imobil contestat / necontestat	Alte observații
Împrejmuit		



## REGISTRUL CADASTRAL AL IMOBILELOR

ANEXA Nr. 2

UAT Aroneanu  
Zonă cooperativizată (Co)

Sector cadastral nr.28

1. DESCRIEREA IMOBILULUI											DATE CONSTRUCȚII					
DATE TEREN											DATE CONSTRUCȚII					
Identificator teren	Adresă imobil	Număr cadastral	Nr. CF	Suprafața măsurată	Intravilan / extra.(I/E)	Nr. top.	Nr. tarla	Nr. parcelă	Categorie folosință	Suprafață parcelă	Identificator construcție	Cod grupă destinație	Suprafața construită	Nr. niveluri	Nr. CF	Constr. cu acte (DA/NU)
28027	Extravilan FRATILOR 8; (Tarla: 57, Parcela: 1825/3)		65728	643	E		57	1825/3	A	643						

2. PROPRIETATEA / POSESIA													
Titularul dreptului / posesiei			Proprietar=1 / Posesor=0	Data nașterii / CUI	Domiciliu / Sediu	Cota parte	Identificator entitate asociată	Cotă parte teren UI	Mod de dobândire	Act juridic			Obs. privitoare la proprietar
Nume / Denumire	Inițiala tatălui	Prenume								Tip act	Nr. act / data	Emitent	
TELEMAN		CONSTANTIN	1	10.08.1984	Loc. Neidentificata, UAT. Aroneanu, Jud. Iași	1/2	28027		Convenție	act notarial	3763 / 24.08.2023	Macovei Raluca Mihaela	BUN POPRIU
TELEMAN		ELENA	1	04.10.1977	Loc. Neidentificata, UAT. Aroneanu, Jud. Iași	1/2	28027		Convenție	act notarial	3763 / 24.08.2023	Macovei Raluca Mihaela	BUN PROPRIU

3. SARCINI / DEZMEMBRĂMINTE													
Titular			Data nașterii / CUI	Domiciliu / Sediu	Tipul sarcinii sau al dezmembrămintelor dreptului de proprietate	Cota parte	Identificator entitate asociată	Act juridic			Valoare ipotecă	Tip monedă	
Nume / Denumire	Inițiala tatălui	Prenume						Tip act	Nr. act / data	Emitent			
AMARANDEI		ELENA	11.05.1961	Loc. Neidentificata, UAT. Aroneanu, Jud. Iași	Uzufruct viager	1/1	28027	act notarial	3763 / 24.08.2023	Macovei Raluca Mihaela			

4. NOTĂRI, PROCESE, INTERDICȚII				
Tipul notării	Tip act	Nr. act / data	Emitent	Identificator entitate asociată
, Imobil aflat sub incidența art. 3 alin. (1) din Legea nr. 17/2014	act notarial	3763 / 24.08.2023	Macovei Raluca Mihaela	28027

5. OBSERVAȚII		
Imobil împrejmuit / neîmprejmuit	Imobil contestat / necontestat	Alte observații
Neîmprejmuit		



## REGISTRUL CADASTRAL AL IMOBILELOR

ANEXA Nr. 2

UAT Aroneanu  
Zonă cooperativizată (Co)

Sector cadastral nr. 28

1. DESCRIEREA IMOBILULUI																
DATE TEREN										DATE CONSTRUCȚII						
Identificator teren	Adresă imobil	Număr cadastral	Nr. CF	Suprafața măsurată	Intravilan / extra. (I/E)	Nr. top.	Nr. tarla	Nr. parcelă	Categorie folosință	Suprafață parcelă	Identificator construcție	Cod grupă destinație	Suprafața construită	Nr. niveluri	Nr. CF	Constr. cu acte (DA/NU)
28028	Extravilan, UAT. Aroneanu, Jud. Iași; (Tarla: 58, Parcela: 1825/7,1825/8,1825/9)		67248	606	E		58	1825/7,1825/8,1825/9	A	606						

2. PROPRIETATEA / POSESIA													
Titularul dreptului / posesiei			Proprietar=1 / Posesor=0	Data nașterii / CUI	Domiciliu / Sediul	Cota parte	Identificator entitate asociată	Cotă parte teren UI	Mod de dobândire	Act juridic			Obs. privitoare la proprietar
Nume / Denumire	Inițiala tatălui	Prenume								Tip act	Nr. act / data	Emitent	
YLDIRIM		MIHAELA	1	30.09.1976	Loc. Dorobant, UAT. Aroneanu, Jud. Iași	1/1	28028		Convenție	act notarial	495 / 22.07.2021	Solcanu Ioana Madalina	bun propriu

3. SARCINI / DEZMEMBRĂMINTE													
Titular			Data nașterii / CUI	Domiciliu / Sediul	Tipul sarcinii sau al dezmembrămintelor dreptului de proprietate	Cota parte	Identificator entitate asociată	Act juridic			Valoare ipotecă	Tip monedă	
Nume / Denumire	Inițiala tatălui	Prenume						Tip act	Nr. act / data	Emitent			
-	-	-	-	-	-	-	-	-	-	-	-	-	-

4. NOTĂRI, PROCESE, INTERDICȚII				
Tipul notării	Tip act	Nr. act/ data	Emitent	Identificator entitate asociată
Imobil aflat sub incidența art.3 alin.(1) din Legea 17/2014	act normativ	17 / 07.03.2014	Parlamentul Romaniei	28028

5. OBSERVAȚII		
Imobil împrejmuit/ neîmprejmuit	Imobil contestat/ necontestat	Alte observații
Neîmprejmuit		



## REGISTRUL CADASTRAL AL IMOBILELOR

ANEXA Nr. 2

UAT Aroneanu  
Zonă cooperativizată (Co)

Sector cadastral nr. 28

1. DESCRIEREA IMOBILULUI																
DATE TEREN											DATE CONSTRUCȚII					
Identificator teren	Adresă imobil	Număr cadastral	Nr. CF	Suprafața măsurată	Intravilan / extra.(I/E)	Nr. top.	Nr. tarla	Nr. parcelă	Categorie folosință	Suprafața parcelă	Identificator construcție	Cod grupă destinație	Suprafața construită	Nr. niveluri	Nr. CF	Constr. cu acte (DA/NU)
28029	Extravilan, UAT. Aroneanu, Jud. Iași; (Tarla: -, Parcela: 1/8 (1825/17/8))	1006/8	62987	1310	E			1/8(1825/17/8)	A	1310						

2. PROPRIETATEA / POSESIA													
Titularul dreptului / posesiei			Proprietar=1 / Posesor=0	Data nașterii / CUI	Domiciliu / Sediul	Cota parte	Identificator entitate asociată	Cotă parte teren UI	Mod de dobândire	Act juridic			Obs. privitoare la proprietar
Nume / Denumire	Inițiala tatălui	Prenume								Tip act	Nr. act / data	Emitent	
ONOFREI		FLORIN	1	02.04.1972	Loc. Rediu Aldei, UAT. Aroneanu, Jud. Iași	1/1	28029		Convenție	act notarial	6250 / 17.11.2008	BNP Armasu	bun propriu

3. SARCINI / DEZMEMBRĂMINTE												
Titular			Data nașterii / CUI	Domiciliu / Sediul	Tipul sarcinii sau al dezmembrămintelor dreptului de proprietate	Cota parte	Identificator entitate asociată	Act juridic			Valoare ipotecă	Tip monedă
Nume / Denumire	Inițiala tatălui	Prenume						Tip act	Nr. act / data	Emitent		
-	-	-	-	-	-	-	-	-	-	-	-	-

4. NOTĂRI, PROCESE, INTERDICȚII				
Tipul notării	Tip act	Nr. act / data	Emitent	Identificator entitate asociată
se inscrie indreptarea erorii materiale inscise in cartea funciara nr.62987 in sensul mentionarii faptului ca se va inscrie ipoteca sub nr 37372/2009 in fav lui Gugeanu Liliana	act notarial	contract de ipoteca aut 451 / 22.06.2009	BNP ARMASU	28029
se noteaza radierea dreptului de ipoteca inscris sub nr sub nr 37372/2009 - GUGEANU LILIANA	act notarial	declaratie aut 919 / 25.06.2013	Patrascanu Theodor Vladut	28029

5. OBSERVAȚII		
Imobil împrejmuit / neîmprejmuit	Imobil contestat / necontestat	Alte observații
Neîmprejmuit		



## REGISTRUL CADASTRAL AL IMOBILELOR

ANEXA Nr. 2

UAT Aroneanu  
Zonă cooperativizată (Co)

Sector cadastral nr. 28

1. DESCRIEREA IMOBILULUI																
DATE TEREN										DATE CONSTRUCȚII						
Identificator teren	Adresă imobil	Număr cadastral	Nr. CF	Suprafața măsurată	Intravilan / extra.(// E)	Nr. top.	Nr. tarla	Nr. parcelă	Categorie folosință	Suprafață parcelă	Identificator construcție	Cod grupă destinație	Suprafața construită	Nr. niveluri	Nr. CF	Constr. cu acte (DA/NU)
28031	Extravilan SF. SPIRIDON 11; (Tarla: 58, Parcela: 1825/7,1825/8,1825/9)		67246	606	E		58	1825/7,1825/8,1825/9	A	606						

2. PROPRIETATEA / POSESIA															
Titularul dreptului / posesiei			Proprietar=1 / Posesor=0	Data nașterii / CUI	Domiciliu / Sediul	Cota parte	Identificator entitate asociată	Cotă parte teren UI	Mod de dobândire	Act juridic			Obs. privitoare la proprietar		
Nume / Denumire	Inițiala tatălui	Prenume								Tip act	Nr. act / data	Emitent			
Yildirim		Mihaela	1	30.09.1976	Romania, Jud. IASI, Loc. Iasi, Str. Bacinschi, Nr. Postal 2, Bl. CL16, Et. 8, Ap. 29	1/1	28031		Convenție	act notarial	contract de vanzare cumparare aut sub nr 495 / 22.07.2021	Solcanu Ioana Madalina	bun propriu		

3. SARCINI / DEZMEMBRĂMINTE												
Titular			Data nașterii / CUI	Domiciliu / Sediul	Tipul sarcinii sau al dezmembrămintelor dreptului de proprietate	Cota parte	Identificator entitate asociată	Act juridic			Valoare ipotecă	Tip monedă
Nume / Denumire	Inițiala tatălui	Prenume						Tip act	Nr. act / data	Emitent		
-	-	-	-	-	-	-	-	-	-	-	-	-

4. NOTĂRI, PROCESE, INTERDICȚII				
Tipul notării	Tip act	Nr. act/ data	Emitent	Identificator entitate asociată
Se înființează cartea funciara 67246 a imobilului cu numărul cadastral 67246/Aroneanu, rezultat din dezmembrarea imobilului cu numărul cadastral 65914 înscris în cartea funciara 65914;	act notarial	ACT DE DEZMEMBRARE aut. 598 / 17.09.2020	Solcanu Ioana Madalina	28031
Se înființează cartea funciara 65914 a imobilului cu numărul cadastral 65914/Aroneanu, rezultat din dezmembrarea imobilului cu numărul cadastral 65853 înscris în cartea funciara 65853;	act notarial	act de dezmembrare aut 386 / 29.03.2019	Solcanu Ioana Madalina	28031
Se înființează cf. 65853 a imobilului cu nr. cad. 65853/Aroneanu ca urmare a alipirii următoarelor 2 imobile:~- nr.cad.60685\cf.60685;~- nr.cad.62627\cf.62627;	act notarial	ACT DE COMASARE aut. 262 / 01.03.2019	Solcanu Ioana Madalina - duplicat	28031
Se înființează cartea funciara 60685 a imobilului cu numărul cadastral 60685/Aroneanu, rezultat din dezmembrarea imobilului cu numărul cadastral 25/1-25/2-25/3-25/4-25/5-1007-688-698 (identificator electronic 60281) înscris în cartea funciara 16 (identificator electronic 60281);	act notarial	act de dezmembrare aut sub nr 1987 / 28.05.2010	BNP LUNGU GABRIELA	28031
Imobil aflat sub incidența art.3 alin.(1) din Legea 17/2014	act normativ	17 / 07.03.2014	Parlamentul României	28031

5. OBSERVAȚII		
Imobil împrejmuit/ neîmprejmuit	Imobil contestat/ necontestat	Alte observații
Neîmprejmuit		



## REGISTRUL CADASTRAL AL IMOBILELOR

ANEXA Nr. 2

UAT Aroneanu  
Zonă cooperativizată (Co)

Sector cadastral nr. 28

1. DESCRIEREA IMOBILULUI																
DATE TEREN											DATE CONSTRUCȚII					
Identificator teren	Adresă imobil	Număr cadastral	Nr. CF	Suprafața măsurată	Intravilan / extra.(I/E)	Nr. top.	Nr. tarla	Nr. parcelă	Categorie folosință	Suprafață parcelă	Identificator construcție	Cod grupă destinație	Suprafața construită	Nr. niveluri	Nr. CF	Constr. cu acte (DA/NU)
28032	Extravilan, UAT. Aroneanu, Jud. Iași; (Tarla: 57, Parcela: 1 (1825/11))	67	60190	4964	E		57	1(1825/11)	A	4964						

2. PROPRIETATEA / POSESIA													
Titularul dreptului / posesiei			Proprietar=1 / Posesor=0	Data nașterii / CUI	Domiciliu / Sediul	Cota parte	Identificator entitate asociată	Cotă parte teren UI	Mod de dobândire	Act juridic			Obs. privitoare la proprietar
Nume / Denumire	Inițiala tatălui	Prenume								Tip act	Nr. act / data	Emitent	
COROI		CONSTANTIN	1		Loc. Neidentificata, UAT. Aroneanu, Jud. Iași	1/2	28032		Succesiune	act notarial	CM nr 06 / 17.11.2009	BNP DUBLEA ANDREEA	bun propriu LIPSA CNP
NISTOR		GHEORGHE	1	11.03.1946	Loc. Iasi, Bdul. SOCOLA, Nr.28, Bl.Z3, Ap.35, UAT. Iași, Jud. Iași	2/16	28032		Succesiune	act notarial	CERTIFICAT DE MOSTENITOR SUPPLEMENTAR NR 228 / 01.09.2022	VIERIU - MOTOC ANCUTA - PETRONELA	bun propriu
NISTOR		LUCIAN	1	02.01.1975	Loc. Neidentificata, UAT. Aroneanu, Jud. Iași	3/16	28032		Succesiune	act notarial	CERTIFICAT DE MOSTENITOR SUPPLEMENTAR NR 228 / 01.09.2022	VIERIU - MOTOC ANCUTA - PETRONELA	bun propriu
NISTOR		GABRIEL	1	30.06.1978	Loc. Neidentificata, UAT. Aroneanu, Jud. Iași	3/16	28032		Succesiune	act notarial	CERTIFICAT DE MOSTENITOR SUPPLEMENTAR NR 228 / 01.09.2022	VIERIU - MOTOC ANCUTA - PETRONELA	bun propriu

3. SARCINI / DEZMEMBRĂMINTE												
Titular			Data nașterii / CUI	Domiciliu / Sediul	Tipul sarcinii sau al dezmembrămintelor dreptului de proprietate	Cota parte	Identificator entitate asociată	Act juridic			Valoare ipotecă	Tip monedă
Nume / Denumire	Inițiala tatălui	Prenume						Tip act	Nr. act / data	Emitent		
-	-	-	-	-	-	-	-	-	-	-	-	-

4. NOTĂRI, PROCESE, INTERDICȚII				
Tipul notării	Tip act	Nr. act / data	Emitent	Identificator entitate asociată
repozitionare-integrare imobil in sistemul eterra	Înscris sub semnătura privată	Documentatie cadastrala nr.55/2022 / 02.12.2022	Zlavog Ioan	28032
Imobil aflat sub incidenta art.3 alin (1) din Legea nr.17/2014				28032
se noteaza respingerea cererii	act notarial	Declaratie 1162 / 14.02.2023	NP Vieriu-Motoc Ancuta-Petronela	28032
repozitionare imobil si modificare limite				28032



**4. NOTĂRI, PROCESE, INTERDICȚII**

Tipul notării	Tip act	Nr. act/ data	Emitent	Identificator entitate asociată
notare referat de admitere dezmembrare imobil	act administrativ	85302 / 09.05.2023	OCPI IASI	28032

**5. OBSERVAȚII**

Imobil împrejmuit/ neîmprejmuit	Imobil contestat/ necontestat	Alte observații
Neîmprejmuit		Imobil neîmprejmuit.



## REGISTRUL CADASTRAL AL IMOBILELOR

ANEXA Nr. 2

UAT Aroneanu  
Zonă cooperativizată (Co)

Sector cadastral nr. 28

1. DESCRIEREA IMOBILULUI																
DATE TEREN											DATE CONSTRUCȚII					
Identificator teren	Adresă imobil	Număr cadastral	Nr. CF	Suprafața măsurată	Intravilan / extra.(I/E)	Nr. top.	Nr. tarla	Nr. parcelă	Categorie folosință	Suprafață parcelă	Identificator construcție	Cod grupă destinație	Suprafața construită	Nr. niveluri	Nr. CF	Constr. cu acte (DA/NU)
28033	Intravilan, Loc. Sorogari, Str. LUPU GHEORGHE, UAT. Aroneanu, Jud. Iași; (Tarla: -, Parcela: -)	1485/4	63581	521	I				A	458						
					E				A	63						

2. PROPRIETATEA / POSESIA															
Titularul dreptului / posesiei			Proprietar=1 / Posesor=0	Data nașterii / CUI	Domiciliu / Sediul	Cota parte	Identificator entitate asociată	Cotă parte teren UI	Mod de dobândire	Act juridic			Obs. privitoare la proprietar		
Nume / Denumire	Inițiala tatălui	Prenume								Tip act	Nr. act / data	Emitent			
TEACA		TAMARA	1	20.08.1967	Loc. Sorogari, UAT. Aroneanu, Jud. Iași	1/3	28033		Convenție	act notarial	32 / 11.02.2009	BNP Dublea	bun comun LIPSA CNP		
TEACA		LIVIU	1		Loc. Sorogari, UAT. Aroneanu, Jud. Iași										
BECERIU		MIHAELA	1	26.07.1989	Loc. Sorogari, UAT. Aroneanu, Jud. Iași	1/3	28033		Convenție	act notarial	9142 / 11.08.2017	NP SURPANELU ILINCA	bun comun		
BECERIU		MARIUS MIHAI	1	28.05.1980	Loc. Sorogari, UAT. Aroneanu, Jud. Iași										
LUPU		IOANA LAVINIA	1	31.08.1993	Loc. Sorogari, UAT. Aroneanu, Jud. Iași	1/3	28033		Convenție	act notarial	CONTRACT DE DONATIE AUT. 4095 / 22.04.2021	COSTE ALEXANDRU DAN	bun propriu		

3. SARCINI / DEZMEMBRĂMINTE															
Titular			Data nașterii / CUI	Domiciliu / Sediul	Tipul sarcinii sau al dezmembrămintelor dreptului de proprietate	Cota parte	Identificator entitate asociată	Act juridic			Valoare ipotecă	Tip monedă			
Nume / Denumire	Inițiala tatălui	Prenume						Tip act	Nr. act / data	Emitent					
LUPU		GHEORGHE		Loc. Sorogari, UAT. Aroneanu, Jud. Iași	Uzufruct viager	1/1	28033	act notarial	32 / 11.02.2009	BNP Dublea					
LUPU		MARIA		Loc. Sorogari, UAT. Aroneanu, Jud. Iași											
LUPU		GHEORGHE		Loc. Sorogari, UAT. Aroneanu, Jud. Iași	Uzufruct viager	1/1	28033	act notarial	33 / 11.02.2009	BNP Dublea					

4. NOTĂRI, PROCESE, INTERDICȚII															
Tipul notării						Tip act		Nr. act / data		Emitent		Identificator entitate asociată			
se noteaza radierea dreptului de uzufruct in scris sub C1, prin incheierea nr 7398 din 12.02.2009						act administrativ		CERTIFICAT DE DECES NR 1 / 02.01.2021		PRIMĂRIA COMUNA ARONEANU		28033			

5. OBSERVAȚII															
Imobil împrejmuit / neîmprejmuit				Imobil contestat / necontestat				Alte observații							
Împrejmuit															





## REGISTRUL CADASTRAL AL IMOBILELOR

ANEXA Nr. 2

UAT Aroneanu  
Zonă cooperativizată (Co)

Sector cadastral nr. 28

1. DESCRIEREA IMOBILULUI																
DATE TEREN											DATE CONSTRUCȚII					
Identificator teren	Adresă imobil	Număr cadastral	Nr. CF	Suprafața măsurată	Intravilan / extra.(I/E)	Nr. top.	Nr. tarla	Nr. parcelă	Categorie folosință	Suprafață parcelă	Identificator construcție	Cod grupă destinație	Suprafața construită	Nr. niveluri	Nr. CF	Constr. cu acte (DA/NU)
28034	Intravilan, Loc. Sorogari, UAT. Aroneanu, Jud. Iași; (Tarla: 86, Parcela: 142; Tarla: 86, Parcela: 141; Tarla: 86, Parcela: 144)		65519	807	I		86	142	CC	318	1	CL	78	1	65519-C1	DA
					I		86	141	A	444	2	CA	33	1	65519-C2	DA
					I		86	144	V	45						

2. PROPRIETATEA / POSESIA													
Titularul dreptului / posesiei			Proprietar=1 / Posesor=0	Data nașterii / CUI	Domiciliu / Sediul	Cota parte	Identificator entitate asociată	Cotă parte teren UI	Mod de dobândire	Act juridic			Obs. privitoare la proprietar
Nume / Denumire	Inițiala tatălui	Prenume								Tip act	Nr. act / data	Emitent	
NOUR		ADELINA MIHAELA	1	05.02.1979	Loc. Sorogari, UAT. Aroneanu, Jud. Iași	1/1	28034, C1, C2		Convenție	act notarial	264 / 26.05.2022	Budurca Magda Eugenia	bun propriu

3. SARCINI / DEZMEMBRĂMINTE													
Titular			Data nașterii / CUI	Domiciliu / Sediul	Tipul sarcinii sau al dezmembrămintelor dreptului de proprietate	Cota parte	Identificator entitate asociată	Act juridic			Valoare ipotecă	Tip monedă	
Nume / Denumire	Inițiala tatălui	Prenume						Tip act	Nr. act / data	Emitent			
BUJDEA		GHENA	12.11.1957	Loc. Sorogari, UAT. Aroneanu, Jud. Iași	Habitație		28034, C1, C2	act notarial	264 / 26.05.2022	Budurca Magda Eugenia			

4. NOTĂRI, PROCESE, INTERDICȚII				
Tipul notării	Tip act	Nr. act / data	Emitent	Identificator entitate asociată
-	-	-	-	-

5. OBSERVAȚII		
Imobil împrejmuit / neîmprejmuit	Imobil contestat / necontestat	Alte observații
Împrejmuit		



## REGISTRUL CADASTRAL AL IMOBILELOR

ANEXA Nr. 2

UAT Aroneanu  
Zonă cooperativizată (Co)

Sector cadastral nr. 28

1. DESCRIEREA IMOBILULUI																
DATE TEREN										DATE CONSTRUCȚII						
Identificator teren	Adresă imobil	Număr cadastral	Nr. CF	Suprafața măsurată	Intravilan / extra. (I/E)	Nr. top.	Nr. tarla	Nr. parcelă	Categorie folosință	Suprafață parcelă	Identificator construcție	Cod grupă destinație	Suprafața construită	Nr. niveluri	Nr. CF	Constr. cu acte (DA/NU)
28035	Extravilan, UAT. Aroneanu, Jud. Iași; (Tarla: 58, Parcela: 1825/7,1825/8,1825/9)		67652	950	E		58	1825/7,1825/8,1825/9	A	950						

2. PROPRIETATEA / POSESIA													
Titularul dreptului / posesiei			Proprietar=1 / Posesor=0	Data nașterii / CUI	Domiciliu / Sediu	Cota parte	Identificator entitate asociată	Cotă parte teren UI	Mod de dobândire	Act juridic			Obs. privitoare la proprietar
Nume / Denumire	Inițiala tatălui	Prenume								Tip act	Nr. act / data	Emitent	
BUTNARU		SERGIU CRISTIAN	1	05.05.1986	Loc. Dobârceni, UAT. Dobârceni, Jud. Botoșani	1/1	28035		Convenție	act notarial	CVC 985 / 09.12.2021	Solcanu Ioana Madalina	bun propriu

3. SARCINI / DEZMEMBRĂMINTE													
Titular			Data nașterii / CUI	Domiciliu / Sediu	Tipul sarcinii sau al dezmembrămintelor dreptului de proprietate	Cota parte	Identificator entitate asociată	Act juridic			Valoare ipotecă	Tip monedă	
Nume / Denumire	Inițiala tatălui	Prenume						Tip act	Nr. act / data	Emitent			
-	-	-	-	-	-	-	-	-	-	-	-	-	-

4. NOTĂRI, PROCESE, INTERDICȚII				
Tipul notării	Tip act	Nr. act / data	Emitent	Identificator entitate asociată
Imobil aflat sub incidența art.3 alin.(1) din Legea 17/2014	act notarial	CVC 985 / 09.12.2021	Solcanu Ioana Madalina	28035
se noteaza promisiunea de vanzare-cumparare cu obligatia incheierii contractului de vanzare-cumparare pana la data de 09.04.2025 - CRENGANI Ș DANIEL, CRENGANIS GEANINA	act notarial	3035 / 10.04.2024	Mihalache Roxana-Ana-Maria	28035

5. OBSERVAȚII		
Imobil împrejmuit/ neîmprejmuit	Imobil contestat/ necontestat	Alte observații
Neîmprejmuit		



## REGISTRUL CADASTRAL AL IMOBILELOR

ANEXA Nr. 2

UAT Aroneanu  
Zonă cooperativizată (Co)

Sector cadastral nr. 28

1. DESCRIEREA IMOBILULUI																
DATE TEREN											DATE CONSTRUCȚII					
Identificator teren	Adresă imobil	Număr cadastral	Nr. CF	Suprafața măsurată	Intravilan / extra.(I/E)	Nr. top.	Nr. tarla	Nr. parcelă	Categorie folosință	Suprafață parcelă	Identificator construcție	Cod grupă destinație	Suprafața construită	Nr. niveluri	Nr. CF	Constr. cu acte (DA/NU)
28036	Intravilan, Loc. Sorogari INTRAVILAN EXTINS CONFORM PUZ; (Tarla: -, Parcela: -)		65061	655	I				A	655						

2. PROPRIETATEA / POSESIA															
Titularul dreptului / posesiei			Proprietar=1 / Posesor=0	Data nașterii / CUI	Domiciliu / Sediu	Cota parte	Identificator entitate asociată	Cotă parte teren UI	Mod de dobândire	Act juridic			Obs. privitoare la proprietar		
Nume / Denumire	Inițiala tatălui	Prenume								Tip act	Nr. act / data	Emitent			
LEHACI		MARIAN-ARCADIE	1	29.07.1974	Loc. Dorobant, UAT. Aroneanu, Jud. Iași	1/1	28036		Convenție	act notarial	851 / 27.07.2020	Petcu Ancuta			
LEHACI		CLAUDIA ADRIANA	1	20.08.1972	Loc. Dorobant, UAT. Aroneanu, Jud. Iași								bun comun		

3. SARCINI / DEZMEMBRĂMINTE													
Titular			Data nașterii / CUI	Domiciliu / Sediu	Tipul sarcinii sau al dezmembrămintelor dreptului de proprietate	Cota parte	Identificator entitate asociată	Act juridic			Valoare ipotecă	Tip monedă	
Nume / Denumire	Inițiala tatălui	Prenume						Tip act	Nr. act / data	Emitent			
-	-	-	-	-	-	-	-	-	-	-	-	-	-

4. NOTĂRI, PROCESE, INTERDICȚII				
Tipul notării	Tip act	Nr. act/ data	Emitent	Identificator entitate asociată
-	-	-	-	-

5. OBSERVAȚII		
Imobil împrejmuit/ neîmprejmuit	Imobil contestat/ necontestat	Alte observații
Neîmprejmuit		



## REGISTRUL CADASTRAL AL IMOBILELOR

ANEXA Nr. 2

UAT Aroneanu  
Zonă cooperativizată (Co)

Sector cadastral nr. 28

1. DESCRIEREA IMOBILULUI																
DATE TEREN										DATE CONSTRUCȚII						
Identificator teren	Adresă imobil	Număr cadastral	Nr. CF	Suprafața măsurată	Intravilan / extra. (I/E)	Nr. top.	Nr. tarla	Nr. parcelă	Categorie folosință	Suprafață parcelă	Identificator construcție	Cod grupă destinație	Suprafața construită	Nr. niveluri	Nr. CF	Constr. cu acte (DA/NU)
28037	Extravilan, UAT. Aroneanu, Jud. Iași; (Tarla: 58, Parcela: 1825/7,1825/8,1825/9)		67247	606	E		58	1825/7,1825/8,1825/9	A	606						

2. PROPRIETATEA / POSESIA													
Titularul dreptului / posesiei			Proprietar=1 / Posesor=0	Data nașterii / CUI	Domiciliu / Sediul	Cota parte	Identificator entitate asociată	Cotă parte teren UI	Mod de dobândire	Act juridic			Obs. privitoare la proprietar
Nume / Denumire	Inițiala tatălui	Prenume								Tip act	Nr. act / data	Emitent	
Yıldirim		Mihaela	1	30.09.1976	Loc. Dorobant, UAT. Aroneanu, Jud. Iași	1/1	28037		Convenție	act notarial	495 / 22.07.2021	Solcanu Ioana Madalina	bun propriu

3. SARCINI / DEZMEMBRĂMINTE													
Titular			Data nașterii / CUI	Domiciliu / Sediul	Tipul sarcinii sau al dezmembrămintelor dreptului de proprietate	Cota parte	Identificator entitate asociată	Act juridic			Valoare ipotecă	Tip monedă	
Nume / Denumire	Inițiala tatălui	Prenume						Tip act	Nr. act / data	Emitent			
-	-	-	-	-	-	-	-	-	-	-	-	-	-

4. NOTĂRI, PROCESE, INTERDICȚII				
Tipul notării	Tip act	Nr. act/ data	Emitent	Identificator entitate asociată
Imobil aflat sub incidența art.3 alin.(1) din Legea 17/2014	act normativ	17 / 07.03.2014	Parlamentul Romaniei	28037

5. OBSERVAȚII		
Imobil împrejmuit/ neîmprejmuit	Imobil contestat/ necontestat	Alte observații
Neîmprejmuit		



## REGISTRUL CADASTRAL AL IMOBILELOR

ANEXA Nr. 2

UAT Aroneanu  
Zonă cooperativizată (Co)

Sector cadastral nr.28


1. DESCRIEREA IMOBILULUI																
DATE TEREN											DATE CONSTRUCȚII					
Identificator teren	Adresă imobil	Număr cadastral	Nr. CF	Suprafața măsurată	Intravilan / extra.(I/E)	Nr. top.	Nr. tarla	Nr. parcelă	Categorie folosință	Suprafață parcelă	Identificator construcție	Cod grupă destinație	Suprafața construită	Nr. niveluri	Nr. CF	Constr. cu acte (DA/NU)
28038	Extravilan, UAT. Aroneanu, Jud. Iași; (Tarla: -, Parcela: -)		66371	870	E				A	870						

2. PROPRIETATEA / POSESIA													
Titularul dreptului / posesiei			Proprietar=1 / Posesor=0	Data nașterii / CUI	Domiciliu / Sediu	Cota parte	Identificator entitate asociată	Cotă parte teren UI	Mod de dobândire	Act juridic			Obs. privitoare la proprietar
Nume / Denumire	Inițiala tatălui	Prenume								Tip act	Nr. act / data	Emitent	
GALAN		PETRI ȘOR	1	08.03.1990	Loc. Tulcea, Str. SPITALULUI, Nr.16, Bl. A2, Ap.18, UAT. Tulcea, Jud. Tulcea	1/1	28038		Convenție	act notarial	6011 / 23.07.2020	SURPANELU ILINCA	
GALAN		MIHAELA OANA	1	14.01.1993	Loc. Neidentificata, UAT. Aroneanu, Jud. Iași								bun comun

3. SARCINI / DEZMEMBRĂMINTE												
Titular			Data nașterii / CUI	Domiciliu / Sediu	Tipul sarcinii sau al dezmembrămintelor dreptului de proprietate	Cota parte	Identificator entitate asociată	Act juridic			Valoare ipotecă	Tip monedă
Nume / Denumire	Inițiala tatălui	Prenume						Tip act	Nr. act / data	Emitent		
-	-	-	-	-	-	-	-	-	-	-	-	-

4. NOTĂRI, PROCESE, INTERDICȚII				
Tipul notării	Tip act	Nr. act/ data	Emitent	Identificator entitate asociată
Imobil aflat sub incidenta art.3 alin.(1) din Legea 17/2014	act notarial	690 / 23.05.2018	NP CUBASA CARMEN	28038
Imobil aflat sub incidenta articolului 3,alinat (1) din Legea nr. 17/2014.	act administrativ	Documentatia tehnica cadastrala avizata la / 16.09.2018	OCPI IASI	28038
'Imobil aflat sub incidenta art. 3 alin. (1) din Legea nr. 17/2014'	act notarial	690 / 23.05.2018	BNP CUBASA CARMEN	28038
imobil aflat sub incidenta art.3 alin. (1) din Legea nr. 17/2014	act administrativ	5294 / 01.07.1997	01.07.1997	28038
Imobil aflat sub incidenta art. 3 alin. (1) din Legea nr. 17/2014				28038
Imobil aflat sub incidenta art. 3 alin. (1) din Legea nr. 17/2014	act notarial	289 / 27.02.2019	bnp Cubasa-original	28038
Imobil aflat sub incidenta art. 3 alin. (1) din Legea nr. 17/2014				28038

5. OBSERVAȚII		
Imobil împrejmuit/ neîmprejmuit	Imobil contestat/ necontestat	Alte observații
Neîmprejmuit		



## REGISTRUL CADASTRAL AL IMOBILELOR

ANEXA Nr. 2

UAT Aroneanu  
Zonă cooperativizată (Co)

Sector cadastral nr. 28

1. DESCRIEREA IMOBILULUI																
DATE TEREN										DATE CONSTRUCȚII						
Identificator teren	Adresă imobil	Număr cadastral	Nr. CF	Suprafața măsurată	Intravilan / extra. (I/E)	Nr. top.	Nr. tarla	Nr. parcelă	Categorie folosință	Suprafață parcelă	Identificator construcție	Cod grupă destinație	Suprafața construită	Nr. niveluri	Nr. CF	Constr. cu acte (DA/NU)
28039	Extravilan, UAT. Aroneanu, Jud. Iași; (Tarla: 58, Parcela: 1825/7,1825/8,1825/9)		67245	606	E		58	1825/7,1825/8,1825/9	A	606						

2. PROPRIETATEA / POSESIA													
Titularul dreptului / posesiei			Proprietar=1 / Posesor=0	Data nașterii / CUI	Domiciliu / Sediul	Cota parte	Identificator entitate asociată	Cotă parte teren UI	Mod de dobândire	Act juridic			Obs. privitoare la proprietar
Nume / Denumire	Inițiala tatălui	Prenume								Tip act	Nr. act / data	Emitent	
Yıldirim		Mihaela	1	30.09.1976	Loc. Dorobant, UAT. Aroneanu, Jud. Iași	1/1	28039		Convenție	act notarial	495 / 22.07.2021	Solcanu Ioana Madalina	bun propriu

3. SARCINI / DEZMEMBRĂMINTE													
Titular			Data nașterii / CUI	Domiciliu / Sediul	Tipul sarcinii sau al dezmembrămintelor dreptului de proprietate	Cota parte	Identificator entitate asociată	Act juridic			Valoare ipotecă	Tip monedă	
Nume / Denumire	Inițiala tatălui	Prenume						Tip act	Nr. act / data	Emitent			
-	-	-	-	-	-	-	-	-	-	-	-	-	-

4. NOTĂRI, PROCESE, INTERDICȚII				
Tipul notării	Tip act	Nr. act/ data	Emitent	Identificator entitate asociată
Imobil aflat sub incidența art. 3 alin. (1) din Legea nr. 17/2014	act notarial	495 / 22.07.2021	Solcanu Ioana Madalina	28039

5. OBSERVAȚII		
Imobil împrejmuit/ neîmprejmuit	Imobil contestat/ necontestat	Alte observații
Neîmprejmuit		



## REGISTRUL CADASTRAL AL IMOBILELOR

ANEXA Nr. 2

UAT Aroneanu  
Zonă cooperativizată (Co)

Sector cadastral nr.28

1. DESCRIEREA IMOBILULUI																
DATE TEREN											DATE CONSTRUCȚII					
Identificator teren	Adresă imobil	Număr cadastral	Nr. CF	Suprafața măsurată	Intravilan / extra.(I/E)	Nr. top.	Nr. tarla	Nr. parcelă	Categorie folosință	Suprafață parcelă	Identificator construcție	Cod grupă destinație	Suprafața construită	Nr. niveluri	Nr. CF	Constr. cu acte (DA/NU)
28040	Intravilan, Loc. Sorogari, UAT. Aroneanu, Jud. Iași; (Tarla: -, Parcela: 1Cc; Tarla: 86, Parcela: 2A; Tarla: 57, Parcela: 3A)		65727	665	I			1Cc	CC	357	1	CL	113	2	65727-C1	DA
					I		86	2A	A	206	2	CA	9	1	65727-C2	NU
					E		57	3A	A	102						

2. PROPRIETATEA / POSESIA													
Titularul dreptului / posesiei			Proprietar=1 / Posesor=0	Data nașterii / CUI	Domiciliu / Sediul	Cota parte	Identificator entitate asociată	Cotă parte teren UI	Mod de dobândire	Act juridic			Obs. privitoare la proprietar
Nume / Denumire	Inițiala tatălui	Prenume								Tip act	Nr. act / data	Emitent	
PARLEA		MARIA	1	16.10.1970	Loc. Iasi, Str. Pacurari, Nr.154, Bl.589, Ap.11, UAT. Iași, Jud. Iași	1/1	28040		Convenție	act notarial	CONTRACT DE PARTAJ VOLUNTAR AUT NR 8571 / 06.11.2019	Macovei Raluca Mihaela	bun propriu
PARLEA		ION	1	23.10.1953	Romania, Jud. IASI, Loc. Iasi, Str. Pacurari, Nr. Postal 154, Bl. 589, Sc. C, Et. 3, Ap. 11	1/1	C1		Construire	act administrativ	1214 / 08.02.2021	Comuna Aroneanu	
PARLEA		MARIA	1	16.10.1970	Loc. Iasi, Str. Pacurari, Nr.154, Bl.589, Ap.11, UAT. Iași, Jud. Iași								bun comun

3. SARCINI / DEZMEMBRĂMINTE													
Titular			Data nașterii / CUI	Domiciliu / Sediul	Tipul sarcinii sau al dezmembrămintelor dreptului de proprietate	Cota parte	Identificator entitate asociată	Act juridic			Valoare ipotecă	Tip monedă	
Nume / Denumire	Inițiala tatălui	Prenume						Tip act	Nr. act / data	Emitent			
-	-	-	-	-	-	-	-	-	-	-	-	-	-

4. NOTĂRI, PROCESE, INTERDICȚII					
Tipul notării	Tip act	Nr. act / data	Emitent	Identificator entitate asociată	
Imobil aflat sub incidenta art. 3 alin. (1) din Legea nr. 17/2014	act administrativ	4223 / 13.06.1992	CJSPT IASI	28040	
Se noteaza actualizarea informatiilor cadastrale: - scoaterea din circuitul agricol a suprafetei de 357 mp	act administrativ	1214 / 08.02.2021	Comuna Aroneanu	28040, C1	

5. OBSERVAȚII		
Imobil împrejmuit / neîmprejmuit	Imobil contestat / necontestat	Alte observații
Împrejmuit		Imobil împrejmuit cu gard de plasa 182 mp intravilan si 175 mp extravilan;intravilan;Extravilan.



## REGISTRUL CADASTRAL AL IMOBILELOR

ANEXA Nr. 2

UAT Aroneanu  
Zonă cooperativizată (Co)

Sector cadastral nr. 28

1. DESCRIEREA IMOBILULUI																
DATE TEREN											DATE CONSTRUCȚII					
Identificator teren	Adresă imobil	Număr cadastral	Nr. CF	Suprafața măsurată	Intravilan / extra.(I/E)	Nr. top.	Nr. tarla	Nr. parcelă	Categorie folosință	Suprafață parcelă	Identificator construcție	Cod grupă destinație	Suprafața construită	Nr. niveluri	Nr. CF	Constr. cu acte (DA/NU)
28041	Intravilan, Loc. Sorogari INTRAVILAN EXTINS CONFORM PUZ; (Tarla: -, Parcela: -)		65060	655	I				A	655						

2. PROPRIETATEA / POSESIA															
Titularul dreptului / posesiei			Proprietar=1 / Posesor=0	Data nașterii / CUI	Domiciliu / Sediu	Cota parte	Identificator entitate asociată	Cotă parte teren UI	Mod de dobândire	Act juridic			Obs. privitoare la proprietar		
Nume / Denumire	Inițiala tatălui	Prenume								Tip act	Nr. act / data	Emitent			
BURDUJA		GHEORGHE	1	17.06.1996	Loc. Neidentificata, UAT. Aroneanu, Jud. Iași	1/1	28041	Convenție	act notarial	43 / 09.01.2020	Cheptine Andi Claudiu	bun comun			
BURDUJA		TEODORA	1	27.04.1996	Loc. Neidentificata, UAT. Aroneanu, Jud. Iași										

3. SARCINI / DEZMEMBRĂMINTE												
Titular			Data nașterii / CUI	Domiciliu / Sediu	Tipul sarcinii sau al dezmembrămintelor dreptului de proprietate	Cota parte	Identificator entitate asociată	Act juridic			Valoare ipotecă	Tip monedă
Nume / Denumire	Inițiala tatălui	Prenume						Tip act	Nr. act / data	Emitent		
-	-	-	-	-	-	-	-	-	-	-	-	-

4. NOTĂRI, PROCESE, INTERDICȚII				
Tipul notării	Tip act	Nr. act/ data	Emitent	Identificator entitate asociată
trecere din extravilan in intravilan	act administrativ	HCL 44 / 30.04.2020	PRIMARIA ARONEANU	28041

5. OBSERVAȚII		
Imobil împrejmuit/ neîmprejmuit	Imobil contestat/ necontestat	Alte observații
Neîmprejmuit		





## REGISTRUL CADASTRAL AL IMOBILELOR

ANEXA Nr. 2

UAT Aroneanu  
Zonă cooperativizată (Co)

Sector cadastral nr.28


1. DESCRIEREA IMOBILULUI																
DATE TEREN											DATE CONSTRUCȚII					
Identificator teren	Adresă imobil	Număr cadastral	Nr. CF	Suprafața măsurată	Intravilan / extra.(I/E)	Nr. top.	Nr. tarla	Nr. parcelă	Categorie folosință	Suprafață parcelă	Identificator construcție	Cod grupă destinație	Suprafața construită	Nr. niveluri	Nr. CF	Constr. cu acte (DA/NU)
28042	Intravilan, Loc. Sorogari, UAT. Aroneanu, Jud. Iași; (Tarla: -, Parcela: -)	1485/1	63518	1762	I				CC	599	1	CL	52	1	63518-C1	DA
					I				V	501	2	CL	30	1	63518-C2	DA
					I				A	662	3	CA	32	1	63518-C3	DA
											4	CL	42	1	63518-C4	DA

2. PROPRIETATEA / POSESIA													
Titularul dreptului / posesiei			Proprietar=1 / Posesor=0	Data nașterii / CUI	Domiciliu / Sediu	Cota parte	Identificator entitate asociată	Cotă parte teren UI	Mod de dobândire	Act juridic			Obs. privitoare la proprietar
Nume / Denumire	Inițiala tatălui	Prenume								Tip act	Nr. act / data	Emitent	
TEACA		TAMARA	1	20.08.1967	Loc. Sorogari, UAT. Aroneanu, Jud. Iași	1/1	28042, C1, C2, C3, C4		Convenție	act notarial	32 / 11.02.2009	BNP Dublea	bun comun LIPSA CNP
TEACA		LIVIU	1		Loc. Sorogari, UAT. Aroneanu, Jud. Iași								

3. SARCINI / DEZMEMBRĂMINTE													
Titular			Data nașterii / CUI	Domiciliu / Sediu	Tipul sarcinii sau al dezmembrămintelor dreptului de proprietate	Cota parte	Identificator entitate asociată	Act juridic			Valoare ipotecă	Tip monedă	
Nume / Denumire	Inițiala tatălui	Prenume						Tip act	Nr. act / data	Emitent			
LUPU		GHEORGHE		Loc. Sorogari, UAT. Aroneanu, Jud. Iași	Uzufruct viager	1/1	28042, C1, C2, C3, C4	act notarial	32 / 11.02.2009	BNP Dublea			
LUPU		MARIA		Loc. Sorogari, UAT. Aroneanu, Jud. Iași									

4. NOTĂRI, PROCESE, INTERDICȚII				
Tipul notării	Tip act	Nr. act/ data	Emitent	Identificator entitate asociată
-	-	-	-	-

5. OBSERVAȚII		
Imobil împrejmuit/ neîmprejmuit	Imobil contestat/ necontestat	Alte observații
împrejmuit		



## REGISTRUL CADASTRAL AL IMOBILELOR

ANEXA Nr. 2

UAT Aroneanu  
Zonă cooperativizată (Co)

Sector cadastral nr. 28

1. DESCRIEREA IMOBILULUI																
DATE TEREN											DATE CONSTRUCȚII					
Identificator teren	Adresă imobil	Număr cadastral	Nr. CF	Suprafața măsurată	Intravilan / extra. (I/E)	Nr. top.	Nr. tarla	Nr. parcelă	Categorie folosință	Suprafață parcelă	Identificator construcție	Cod grupă destinație	Suprafața construită	Nr. niveluri	Nr. CF	Constr. cu acte (DA/NU)
28043	Extravilan, UAT. Aroneanu, Jud. Iași; (Tarla: -, Parcela: 1 (1825/10/1))		68304	757	E			1(1825/10/1)	A	757						

2. PROPRIETATEA / POSESIA															
Titularul dreptului / posesiei			Proprietar=1 / Posesor=0	Data nașterii / CUI	Domiciliu / Sediu	Cota parte	Identificator entitate asociată	Cotă parte teren UI	Mod de dobândire	Act juridic			Obs. privitoare la proprietar		
Nume / Denumire	Inițiala tatălui	Prenume								Tip act	Nr. act / data	Emitent			
BODESCU		ANA	1	24.09.1948	Loc. Neidentificata, UAT. Aroneanu, Jud. Iași	1/1	28043		Convenție	act notarial	784 / 28.04.2004	BNP Pavel			
BODESCU		MIHAI	1	01.07.1947	Loc. Iasi, Str. MOARA DE VANT, Nr.19, UAT. Iași, Jud. Iași								bun comun		

3. SARCINI / DEZMEMBRĂMINTE															
Titular			Data nașterii / CUI	Domiciliu / Sediu	Tipul sarcinii sau al dezmembrămintelor dreptului de proprietate	Cota parte	Identificator entitate asociată	Act juridic			Valoare ipotecă	Tip monedă			
Nume / Denumire	Inițiala tatălui	Prenume						Tip act	Nr. act / data	Emitent					
-	-	-	-	-	-	-	-	-	-	-	-	-	-		

4. NOTĂRI, PROCESE, INTERDICȚII															
Tipul notării						Tip act	Nr. act / data	Emitent	Identificator entitate asociată						
Se infiinteaza cartea funciara 68304 a imobilului cu numarul cadastral 68304 / UAT Aroneanu, rezultat din dezmembrarea imobilului cu numarul cadastral 62475 inscris in cartea funciara 62475;						act notarial	1984 / 04.05.2023	Macovei Raluca Mihaela	28043						
Se noteaza indreptarea erorii materiale mixte in sensul repositionarii imobilului in vederea inregistrarii geometriei in sistemul integrat de cadastru si carte funciara - eTerra						înscriș sub semnătura privată	254 / 18.09.2020	Boca Bogdan	28043						
imobil aflat sub incidenta art. 3 alin. (1) din Legea 17/2014									28043						
se noteaza referatul de admitere dezmembrare						act administrativ	37994 / 01.03.2023		28043						

5. OBSERVAȚII															
Imobil împrejmuit / neîmprejmuit				Imobil contestat / necontestat				Alte observații							
Neîmprejmuit								Imobil neîmprejmuit							



## REGISTRUL CADASTRAL AL IMOBILELOR

ANEXA Nr. 2

UAT Aroneanu  
Zonă cooperativizată (Co)

Sector cadastral nr.28

1. DESCRIEREA IMOBILULUI																
DATE TEREN											DATE CONSTRUCȚII					
Identificator teren	Adresă imobil	Număr cadastral	Nr. CF	Suprafața măsurată	Intravilan / extra.(I/E)	Nr. top.	Nr. tarla	Nr. parcelă	Categorie folosință	Suprafață parcelă	Identificator construcție	Cod grupă destinație	Suprafața construită	Nr. niveluri	Nr. CF	Constr. cu acte (DA/NU)
28044	Extravilan, UAT. Aroneanu, Jud. Iași; (Tarla: -, Parcela: -)		61141	1099	E				A	1099						

2. PROPRIETATEA / POSESIA													
Titularul dreptului / posesiei			Proprietar=1 / Posesor=0	Data nașterii / CUI	Domiciliu / Sediu	Cota parte	Identificator entitate asociată	Cotă parte teren UI	Mod de dobândire	Act juridic			Obs. privitoare la proprietar
Nume / Denumire	Inițiala tatălui	Prenume								Tip act	Nr. act / data	Emitent	
ROMAN		RAMONA MAGDALENA	1	05.10.1976	Loc. Rediu Aldei, UAT. Aroneanu, Jud. Iași	1/1	28044		Convenție	act notarial	9968 / 07.09.2021	Costin Razvan Ionut	bun propriu

3. SARCINI / DEZMEMBRĂMINTE												
Titular			Data nașterii / CUI	Domiciliu / Sediu	Tipul sarcinii sau al dezmembrămintelor dreptului de proprietate	Cota parte	Identificator entitate asociată	Act juridic			Valoare ipotecă	Tip monedă
Nume / Denumire	Inițiala tatălui	Prenume						Tip act	Nr. act / data	Emitent		
-	-	-	-	-	-	-	-	-	-	-	-	-

4. NOTĂRI, PROCESE, INTERDICȚII				
Tipul notării	Tip act	Nr. act/ data	Emitent	Identificator entitate asociată
Imobil aflat sub incidența art.3 alin.(1) din Legea 17/2014	act normativ	17 / 07.03.2014	Parlamentul Romaniei	28044

5. OBSERVAȚII		
Imobil împrejmuit/ neîmprejmuit	Imobil contestat/ necontestat	Alte observații
Neîmprejmuit		



## REGISTRUL CADASTRAL AL IMOBILELOR

ANEXA Nr. 2

UAT Aroneanu  
Zonă cooperativizată (Co)

Sector cadastral nr. 28

1. DESCRIEREA IMOBILULUI																
DATE TEREN											DATE CONSTRUCȚII					
Identificator teren	Adresă imobil	Număr cadastral	Nr. CF	Suprafața măsurată	Intravilan / extra.(I/E)	Nr. top.	Nr. tarla	Nr. parcelă	Categorie folosință	Suprafață parcelă	Identificator construcție	Cod grupă destinație	Suprafața construită	Nr. niveluri	Nr. CF	Constr. cu acte (DA/NU)
28045	Intravilan, Loc. Sorogari, Str. COSTACHE NEGRI, Nr.10, UAT. Aroneanu, Jud. Iași; (Tarla: -, Parcela: -)		61440	1679	I				CC	955	1	CL	106	3	61440-C1	DA
					I				A	313						
					I				V	411						

2. PROPRIETATEA / POSESIA													
Titularul dreptului / posesiei			Proprietar=1 / Posesor=0	Data nașterii / CUI	Domiciliu / Sediul	Cota parte	Identificator entitate asociată	Cotă parte teren UI	Mod de dobândire	Act juridic			Obs. privitoare la proprietar
Nume / Denumire	Inițiala tatălui	Prenume								Tip act	Nr. act / data	Emitent	
CRETU		SORIN MIHAI	1	18.10.1983	Loc. Dorobant, UAT. Aroneanu, Jud. Iași	211/234	28045		Convenție	act notarial	822 / 17.06.2009	BNP NOROCEA	bun propriu
CRETU		SORIN MIHAI	1	18.10.1983	Loc. Dorobant, UAT. Aroneanu, Jud. Iași	23/234	28045		Convenție	act notarial	75 / 11.01.2011	BNP CREMENITCHI DANIELA	bun propriu
CRETU		SORIN MIHAI	1	18.10.1983	Loc. Dorobant, UAT. Aroneanu, Jud. Iași	1/1	C1		Construire	act administrativ	01 / 04.01.2010	Primaria com. Aroneanu	

3. SARCINI / DEZMEMBRĂMINTE												
Titular			Data nașterii / CUI	Domiciliu / Sediul	Tipul sarcinii sau al dezmembrămintelor dreptului de proprietate	Cota parte	Identificator entitate asociată	Act juridic			Valoare ipotecă	Tip monedă
Nume / Denumire	Inițiala tatălui	Prenume						Tip act	Nr. act / data	Emitent		
-	-	-	-	-	-	-	-	-	-	-	-	-

4. NOTĂRI, PROCESE, INTERDICȚII				
Tipul notării	Tip act	Nr. act / data	Emitent	Identificator entitate asociată
-	-	-	-	-

5. OBSERVAȚII		
Imobil împrejmuit / neîmprejmuit	Imobil contestat / necontestat	Alte observații
Împrejmuit		



## REGISTRUL CADASTRAL AL IMOBILELOR

ANEXA Nr. 2

UAT Aroneanu  
Zonă cooperativizată (Co)

Sector cadastral nr. 28

1. DESCRIEREA IMOBILULUI																
DATE TEREN											DATE CONSTRUCȚII					
Identificator teren	Adresă imobil	Număr cadastral	Nr. CF	Suprafața măsurată	Intravilan / extra.(I/E)	Nr. top.	Nr. tarla	Nr. parcelă	Categorie folosință	Suprafață parcelă	Identificator construcție	Cod grupă destinație	Suprafața construită	Nr. niveluri	Nr. CF	Constr. cu acte (DA/NU)
28046	Intravilan, Loc. Sorogari, Str. Costache Negri, Nr.8, UAT. Aroneanu, Jud. Iași; (Tarla: -, Parcela: 1(149))	579	61574	1696	I			1(149)	A	1696	1	CL	93	1	61574-C1	NU
											2	CA	32	1	61574-C2	NU
											3	CA	17	1	61574-C3	NU

2. PROPRIETATEA / POSESIA													
Titularul dreptului / posesiei			Proprietar=1 / Posesor=0	Data nașterii / CUI	Domiciliu / Sediu	Cota parte	Identificator entitate asociată	Cotă parte teren UI	Mod de dobândire	Act juridic			Obs. privitoare la proprietar
Nume / Denumire	Inițiala tatălui	Prenume								Tip act	Nr. act / data	Emitent	
BODESCU		ANA	1		Loc. Sorogari, UAT. Aroneanu, Jud. Iași	1/1	28046		Convenție	act notarial	aut sub nr 64 / 08.01.1998	BNP Zaharia	LIPSA CNP
BODESCU		MIHAI	1		Loc. Sorogari, UAT. Aroneanu, Jud. Iași								bun comun LIPSA CNP

3. SARCINI / DEZMEMBRĂMINTE												
Titular			Data nașterii / CUI	Domiciliu / Sediu	Tipul sarcinii sau al dezmembrămintelor dreptului de proprietate	Cota parte	Identificator entitate asociată	Act juridic			Valoare ipotecă	Tip monedă
Nume / Denumire	Inițiala tatălui	Prenume						Tip act	Nr. act / data	Emitent		
COROI		DUMITRU		Loc. Sorogari, UAT. Aroneanu, Jud. Iași	Habitație	28046	act notarial	aut sub nr 64 / 08.01.1998	BNP Zaharia			
COROI		MARIUCA		Loc. Sorogari, UAT. Aroneanu, Jud. Iași								

4. NOTĂRI, PROCESE, INTERDICȚII				
Tipul notării	Tip act	Nr. act/ data	Emitent	Identificator entitate asociată
se noteaza actualizare informatii cadastrale - modificare suprafata	act notarial	declaratie aut 64 / 08.01.1998	NP ANTOHIE RAZVAN	28046
se noteaza dreptul de intretinere pana la sfarsitul vietii - COROI DUMITRU, COROI MARIUCA	act notarial	aut sub nr 64 / 08.01.1998	BNP Zaharia	28046

5. OBSERVAȚII		
Imobil împrejmuit/ neîmprejmuit	Imobil contestat/ necontestat	Alte observații
Împrejmuit		



## REGISTRUL CADASTRAL AL IMOBILELOR

ANEXA Nr. 2

UAT Aroneanu  
Zonă cooperativizată (Co)


Sector cadastral nr.28

1. DESCRIEREA IMOBILULUI																
DATE TEREN											DATE CONSTRUCȚII					
Identificator teren	Adresă imobil	Număr cadastral	Nr. CF	Suprafața măsurată	Intravilan / extra.(I/E)	Nr. top.	Nr. tarla	Nr. parcelă	Categorie folosință	Suprafață parcelă	Identificator construcție	Cod grupă destinație	Suprafața construită	Nr. niveluri	Nr. CF	Constr. cu acte (DA/NU)
28047	Extravilan, UAT. Aroneanu, Jud. Iași; (Tarla: -, Parcela: -)		66370	1000	E				A	418						
					E				V	582						

2. PROPRIETATEA / POSESIA															
Titularul dreptului / posesiei			Proprietar=1 / Posesor=0	Data nașterii / CUI	Domiciliu / Sediu	Cota parte	Identificator entitate asociată	Cotă parte teren UI	Mod de dobândire	Act juridic			Obs. privitoare la proprietar		
Nume / Denumire	Inițiala tatălui	Prenume								Tip act	Nr. act / data	Emitent			
GALAN		PETRI ȘOR	1	08.03.1990	Loc. Tulcea, Str. SPITALULUI, Nr.16, Bl. A2, Ap.18, UAT. Tulcea, Jud. Tulcea	1/1	28047		Convenție	act notarial	7031 / 19.08.2020	COSTE ALEXANDRU DAN			
GALAN		MIHAELA OANA	1	14.01.1993	Loc. Neidentificata, UAT. Aroneanu, Jud. Iași								bun comun		

3. SARCINI / DEZMEMBRĂMINTE															
Titular			Data nașterii / CUI	Domiciliu / Sediu	Tipul sarcinii sau al dezmembrămintelor dreptului de proprietate	Cota parte	Identificator entitate asociată	Act juridic			Valoare ipotecă	Tip monedă			
Nume / Denumire	Inițiala tatălui	Prenume						Tip act	Nr. act / data	Emitent					
-	-	-	-	-	-	-	-	-	-	-	-	-	-		

4. NOTĂRI, PROCESE, INTERDICȚII															
Tipul notării						Tip act	Nr. act/ data	Emitent	Identificator entitate asociată						
Se infiinteaza cartea funciara 66370 a imobilului cu numarul cadastral 66370/Aroneanu, rezultat din dezmembrarea imobilului cu numarul cadastral 66206 inregistrat in cartea funciara 66206;						act notarial	act de dezmembrare autentificat sub nr. 181 / 21.05.2020	Nichita Ilinca Elena	28047						
Se infiinteaza cf. 66206 a imobilului cu nr. cad. 66206/Aroneanu ca urmare a alipirii urmatoarelor 8 imobile:~- nr.cad.61942\cf.61942;~- nr.cad.61943\cf.61943;~- nr. cad.61945\cf.61945;~- nr.cad.61946\cf.61946;~- nr.cad.65502\cf.65502;~- nr.cad.65927\cf.65927;~- nr.cad.65928\cf.65928;~- nr.cad.65929\cf.65929;						act notarial	126 / 05.03.2020	Nichita Ilinca Elena	28047						
Imobil aflat sub incidenta art.3 alin.(1) din Legea 17/2014						act notarial	690 / 23.05.2018	BNP CUBASA CARMEN	28047						
Actualizare date cadastrale- repositionare fara modificare suprafata						act administrativ	Documentatia tehnica cadastrala avizata la / 16.09.2018		28047						
Imobil aflat sub incidenta articolului 3,aliniat (1) din Legea nr. 17/2014.									28047						
'Imobil aflat sub incidenta art. 3 alin. (1) din Legea nr. 17/2014'						act notarial	690 / 23.05.2018	BNP CUBASA CARMEN	28047						
imobil aflat sub incidenta art.3 alin. (1) din Legea nr. 17/2014						act administrativ	5294 / 01.07.1997		28047						
Imobil aflat sub incidenta art. 3 alin. (1) din Legea nr. 17/2014									28047						
Imobil aflat sub incidenta art. 3 alin. (1) din Legea nr. 17/2014						act notarial	289 / 27.02.2019	bnp Cubasa original	28047						
Imobil aflat sub incidenta art. 3 alin. (1) din Legea nr. 17/2014									28047						



5. OBSERVAȚII		
Imobil împrejmuit/ neîmprejmuit	Imobil contestat/ necontestat	Alte observații
Neîmprejmuit		



## REGISTRUL CADASTRAL AL IMOBILELOR

ANEXA Nr. 2

UAT Aroneanu  
Zonă cooperativizată (Co)

Sector cadastral nr. 28

1. DESCRIEREA IMOBILULUI																
DATE TEREN										DATE CONSTRUCȚII						
Identificator teren	Adresă imobil	Număr cadastral	Nr. CF	Suprafața măsurată	Intravilan / extra.(I/E)	Nr. top.	Nr. tarla	Nr. parcelă	Categorie folosință	Suprafață parcelă	Identificator construcție	Cod grupă destinație	Suprafața construită	Nr. niveluri	Nr. CF	Constr. cu acte (DA/NU)
28048	Extravilan, UAT. Aroneanu, Jud. Iași; (Tarla: 58, Parcela: 1825/7,1825/8,1825/9)		67343	991	E		58	1825/7,1825/8,1825/9	A	991						

2. PROPRIETATEA / POSESIA													
Titularul dreptului / posesiei			Proprietar=1 / Posesor=0	Data nașterii / CUI	Domiciliu / Sediul	Cota parte	Identificator entitate asociată	Cotă parte teren UI	Mod de dobândire	Act juridic			Obs. privitoare la proprietar
Nume / Denumire	Inițiala tatălui	Prenume								Tip act	Nr. act / data	Emitent	
Yıldirim		Mihaela	1	30.09.1976	Loc. Dorobant, UAT. Aroneanu, Jud. Iași	1/1	28048		Convenție	act notarial	495 / 22.07.2021	Solcanu Ioana Madalina	bun propriu

3. SARCINI / DEZMEMBRĂMINTE													
Titular			Data nașterii / CUI	Domiciliu / Sediul	Tipul sarcinii sau al dezmembrămintelor dreptului de proprietate	Cota parte	Identificator entitate asociată	Act juridic			Valoare ipotecă	Tip monedă	
Nume / Denumire	Inițiala tatălui	Prenume						Tip act	Nr. act / data	Emitent			
-	-	-	-	-	-	-	-	-	-	-	-	-	-

4. NOTĂRI, PROCESE, INTERDICȚII				
Tipul notării	Tip act	Nr. act/ data	Emitent	Identificator entitate asociată
Imobil aflat sub incidența articolului 3, alineat (1) din Legea nr. 17/2014.	act notarial	495 / 22.07.2021	Solcanu Ioana Madalina	28048

5. OBSERVAȚII		
Imobil împrejmuit/ neîmprejmuit	Imobil contestat/ necontestat	Alte observații
Neîmprejmuit		





## REGISTRUL CADASTRAL AL IMOBILELOR

ANEXA Nr. 2

UAT Aroneanu  
Zonă cooperativizată (Co)

Sector cadastral nr. 28

1. DESCRIEREA IMOBILULUI																
DATE TEREN											DATE CONSTRUCȚII					
Identificator teren	Adresă imobil	Număr cadastral	Nr. CF	Suprafața măsurată	Intravilan / extra. (I/E)	Nr. top.	Nr. tarla	Nr. parcelă	Categorie folosință	Suprafață parcelă	Identificator construcție	Cod grupă destinație	Suprafața construită	Nr. niveluri	Nr. CF	Constr. cu acte (DA/NU)
28049	Extravilan, UAT. Aroneanu, Jud. Iași; (Tarla: 58, Parcela: 1825/7,1825/8,1825/9)		67651	933	E		58	1825/7,1825/8,1825/9	A	933						

2. PROPRIETATEA / POSESIA													
Titularul dreptului / posesiei			Proprietar=1 / Posesor=0	Data nașterii / CUI	Domiciliu / Sediu	Cota parte	Identificator entitate asociată	Cotă parte teren UI	Mod de dobândire	Act juridic			Obs. privitoare la proprietar
Nume / Denumire	Inițiala tatălui	Prenume								Tip act	Nr. act / data	Emitent	
SCRABA		DORIN	1	28.02.1985	Loc. Rediu Aldei, UAT. Aroneanu, Jud. Iași	1/1	28049	Convenție	act notarial	CVC 986 / 09.12.2021	Solcanu Ioana Madalina		
SCRABA		ANAMARIA	1	26.07.1987	Loc. Rediu Aldei, UAT. Aroneanu, Jud. Iași							bun comun	

3. SARCINI / DEZMEMBRĂMINTE													
Titular			Data nașterii / CUI	Domiciliu / Sediu	Tipul sarcinii sau al dezmembrămintelor dreptului de proprietate	Cota parte	Identificator entitate asociată	Act juridic			Valoare ipotecă	Tip monedă	
Nume / Denumire	Inițiala tatălui	Prenume						Tip act	Nr. act / data	Emitent			
-	-	-	-	-	-	-	-	-	-	-	-	-	

4. NOTĂRI, PROCESE, INTERDICȚII				
Tipul notării	Tip act	Nr. act / data	Emitent	Identificator entitate asociată
Imobil aflat sub incidența art. 3 alin. (1) din Legea nr. 17/2014	act notarial	CVC 986 / 09.12.2021	Solcanu Ioana Madalina	28049

5. OBSERVAȚII		
Imobil împrejmuit / neîmprejmuit	Imobil contestat / necontestat	Alte observații
Neîmprejmuit		



## REGISTRUL CADASTRAL AL IMOBILELOR

ANEXA Nr. 2

UAT Aroneanu  
Zonă cooperativizată (Co)

Sector cadastral nr. 28

1. DESCRIEREA IMOBILULUI																
DATE TEREN											DATE CONSTRUCȚII					
Identificator teren	Adresă imobil	Număr cadastral	Nr. CF	Suprafața măsurată	Intravilan / extra. (I/E)	Nr. top.	Nr. tarla	Nr. parcelă	Categorie folosință	Suprafață parcelă	Identificator construcție	Cod grupă destinație	Suprafața construită	Nr. niveluri	Nr. CF	Constr. cu acte (DA/NU)
28050	Intravilan, Loc. Sorogari, UAT. Aroneanu, Jud. Iași; (Tarla: 86, Parcela: 153; 154; 155; Tarla: 57, Parcela: 1825/3)		65730	840	I		86	153; 154; 155	A	527						
					E		57	1825/3	A	313						

2. PROPRIETATEA / POSESIA													
Titularul dreptului / posesiei			Proprietar=1 / Posesor=0	Data nașterii / CUI	Domiciliu / Sediul	Cota parte	Identificator entitate asociată	Cotă parte teren UI	Mod de dobândire	Act juridic			Obs. privitoare la proprietar
Nume / Denumire	Inițiala tatălui	Prenume								Tip act	Nr. act / data	Emitent	
CHEPTEA		IRINA	1	13.07.1976	Loc. Iasi, Str. Pacurari, Nr.154, Bl.589, Ap.11, UAT. Iași, Jud. Iași	1/5	28050		Convenție	act notarial	CONTRACT DE PARTAJ VOLUNTAR AUT NR 8571 / 06.11.2019	Macovei Raluca Mihaela	bun propriu
AMARANDEI		CONSTANTIN	1	01.03.1964	Loc. Iasi, Str. Alexandru Lapusneanu, Nr.7B, Bl.7B, Ap.7, UAT. Iași, Jud. Iași	1/5	28050		Convenție	act notarial	CONTRACT DE PARTAJ VOLUNTAR AUT NR 8571 / 06.11.2019	Macovei Raluca Mihaela	bun propriu
PARLEA		MARIA	1	16.10.1970	Loc. Iasi, Str. Alexandru Lapusneanu, Nr.7B, Bl.7B, Ap.7, UAT. Iași, Jud. Iași	1/5	28050		Convenție	act notarial	CONTRACT DE PARTAJ VOLUNTAR AUT NR 8571 / 06.11.2019	Macovei Raluca Mihaela	bun propriu
TELEMAN		CONSTANTIN	1	10.08.1984	Loc. Neidentificata, UAT. Aroneanu, Jud. Iași	1/10	28050		Convenție	act notarial	3763 / 24.08.2023	Macovei Raluca Mihaela	bun propriu
TELEMAN		ELENA	1	04.10.1977	Loc. Neidentificata, UAT. Aroneanu, Jud. Iași	1/10	28050		Convenție	act notarial	3763 / 24.08.2023	Macovei Raluca Mihaela	bun propriu
NISTOREL		REMUS-IONEL	1	07.04.1976	Loc. Neidentificata, UAT. Aroneanu, Jud. Iași	1/5	28050		Convenție	act notarial	1088 / 11.12.2023	Fuzum Ana Maria	bun comun
LUCA		OANA-NICOLETA	1	16.04.1976	Loc. Neidentificata, UAT. Aroneanu, Jud. Iași								



**3. SARCINI / DEZMEMBRĂMINTE**

Titular			Data nașterii / CUI	Domiciliu / Sediul	Tipul sarcinii sau al dezmembrămintelor dreptului de proprietate	Cota parte	Identificator entitate asociată	Act juridic			Valoare ipotecă	Tip monedă
Nume / Denumire	Inițiala tatălui	Prenume						Tip act	Nr. act / data	Emitent		
AMARANDEI		ELENA	11.05.1961	Loc. Neidentificata, UAT. Aroneanu, Jud. Iași	Uzuctruct viager	1/5	28050	act notarial	3763 / 24.08.2023	Macovei Raluca Mihaela		

**4. NOTĂRI, PROCESE, INTERDICȚII**

Tipul notării	Tip act	Nr. act/ data	Emitent	Identificator entitate asociată
Imobil aflat sub incidența art. 3 alin. (1) din Legea nr. 17/2014	act notarial	CONTRACT DE PARTAJ VOLUNTAR AUT NR 8571 / 06.11.2019	Macovei Raluca Mihaela	28050

**5. OBSERVAȚII**

Imobil împrumut/ neîmprumut	Imobil contestat/ necontestat	Alte observații
Împrumut		



## REGISTRUL CADASTRAL AL IMOBILELOR

ANEXA Nr. 2

UAT Aroneanu  
Zonă cooperativizată (Co)

Sector cadastral nr.28

1. DESCRIEREA IMOBILULUI											DATE CONSTRUCȚII					
DATE TEREN																
Identificator teren	Adresă imobil	Număr cadastral	Nr. CF	Suprafața măsurată	Intravilan / extra.(I/E)	Nr. top.	Nr. tarla	Nr. parcelă	Categorie folosință	Suprafață parcelă	Identificator construcție	Cod grupă destinație	Suprafața construită	Nr. niveluri	Nr. CF	Constr. cu acte (DA/NU)
28051	Extravilan, UAT. Aroneanu, Jud. Iași; (Tarla: -, Parcela: -)	694/2	63169	902	E				A	902						

2. PROPRIETATEA / POSESIA													
Titularul dreptului / posesiei			Proprietar=1 / Posesor=0	Data nașterii / CUI	Domiciliu / Sediul	Cota parte	Identificator entitate asociată	Cotă parte teren UI	Mod de dobândire	Act juridic			Obs. privitoare la proprietar
Nume / Denumire	Inițiala tatălui	Prenume								Tip act	Nr. act / data	Emitent	
BOSTAN		MIHAI CATALIN	1	25.11.1970	Romania, Jud. IASI, Str. CLOPOTARI, Nr. Postal 47, Bl. 604, Sc. A, Et. 3, Ap. 13	1/1	28051		Convenție	act notarial	1253 / 30.06.2023	Vlad Cerasela	
BOSTAN		CRISTINA	1	02.03.1969	Romania, Jud. IASI, Loc. Iasi, Str. CLOPOTARI, Nr. Postal 47, Bl. 604, Sc. A, Et. 3, Ap. 13								bun comun

3. SARCINI / DEZMEMBRĂMINTE													
Titular			Data nașterii / CUI	Domiciliu / Sediul	Tipul sarcinii sau al dezmembrămintelor dreptului de proprietate	Cota parte	Identificator entitate asociată	Act juridic			Valoare ipotecă	Tip monedă	
Nume / Denumire	Inițiala tatălui	Prenume						Tip act	Nr. act / data	Emitent			
-	-	-	-	-	-	-	-	-	-	-	-	-	-

4. NOTĂRI, PROCESE, INTERDICȚII				
Tipul notării	Tip act	Nr. act / data	Emitent	Identificator entitate asociată
-	-	-	-	-

5. OBSERVAȚII			
Imobil împrejmuit / neîmprejmuit	Imobil contestat / necontestat	Alte observații	
Împrejmuit		901,70 mp 901,70 mp	



## REGISTRUL CADASTRAL AL IMOBILELOR

ANEXA Nr. 2

UAT Aroneanu  
Zonă cooperativizată (Co)

Sector cadastral nr. 28

1. DESCRIEREA IMOBILULUI																
DATE TEREN											DATE CONSTRUCȚII					
Identificator teren	Adresă imobil	Număr cadastral	Nr. CF	Suprafața măsurată	Intravilan / extra.(I/E)	Nr. top.	Nr. tarla	Nr. parcelă	Categorie folosință	Suprafața parcelă	Identificator construcție	Cod grupă destinație	Suprafața construită	Nr. niveluri	Nr. CF	Constr. cu acte (DA/NU)
28052	Extravilan, UAT. Aroneanu, Jud. Iași; (Tarla: -, Parcela: 1/6 (1825/17/6))	1006/6	62985	1310	E			1/6(1825/17/6)	A	1310						

2. PROPRIETATEA / POSESIA													
Titularul dreptului / posesiei			Proprietar=1 / Posesor=0	Data nașterii / CUI	Domiciliu / Sediul	Cota parte	Identificator entitate asociată	Cotă parte teren UI	Mod de dobândire	Act juridic			Obs. privitoare la proprietar
Nume / Denumire	Inițiala tatălui	Prenume								Tip act	Nr. act / data	Emitent	
OPREA		PAUL IONEL	1	13.07.1945	Loc. Dorobant, UAT. Aroneanu, Jud. Iași	2/4	28052		Convenție	act notarial	671 / 02.04.2007	BNP Cubasa	bun propriu
OPREA		CRISTIAN	1	02.01.1973	Loc. Dorobant, UAT. Aroneanu, Jud. Iași	1/4	28052		Succesiune	act notarial	certificat de mostenitor nr. 48 / 24.02.2020	Notar Public Toma Mihai	bun propriu
OPREA		SIMONA	1	25.09.1975	Loc. Dorobant, UAT. Aroneanu, Jud. Iași	1/4	28052		Succesiune	act notarial	certificat de mostenitor nr. 48 / 24.02.2020	Notar Public Toma Mihai	bun propriu

3. SARCINI / DEZMEMBRĂMINTE													
Titular			Data nașterii / CUI	Domiciliu / Sediul	Tipul sarcinii sau al dezmembrămintelor dreptului de proprietate	Cota parte	Identificator entitate asociată	Act juridic			Valoare ipotecă	Tip monedă	
Nume / Denumire	Inițiala tatălui	Prenume						Tip act	Nr. act / data	Emitent			
-	-	-	-	-	-	-	-	-	-	-	-	-	-

4. NOTĂRI, PROCESE, INTERDICȚII				
Tipul notării	Tip act	Nr. act / data	Emitent	Identificator entitate asociată
-	-	-	-	-

5. OBSERVAȚII	
Imobil împrejmuit / neîmprejmuit	Imobil contestat / necontestat
Neîmprejmuit	

Alte observații



## REGISTRUL CADASTRAL AL IMOBILELOR

ANEXA Nr. 2

UAT Aroneanu  
Zonă cooperativizată (Co)

Sector cadastral nr. 28

1. DESCRIEREA IMOBILULUI																
DATE TEREN											DATE CONSTRUCȚII					
Identificator teren	Adresă imobil	Număr cadastral	Nr. CF	Suprafața măsurată	Intravilan / extra. (I/E)	Nr. top.	Nr. tarla	Nr. parcelă	Categorie folosință	Suprafață parcelă	Identificator construcție	Cod grupă destinație	Suprafața construită	Nr. niveluri	Nr. CF	Constr. cu acte (DA/NU)
28053	Intravilan, Loc. Sorogari, Str. FRATILOR, Nr.4, UAT. Aroneanu, Jud. Iași; (Tarla: 86, Parcela: 153; 154; 155)		65726	586	I		86	153; 154; 155	A	586						

2. PROPRIETATEA / POSESIA													
Titularul dreptului / posesiei			Proprietar=1 / Posesor=0	Data nașterii / CUI	Domiciliu / Sediu	Cota parte	Identificator entitate asociată	Cotă parte teren UI	Mod de dobândire	Act juridic			Obs. privitoare la proprietar
Nume / Denumire	Inițiala tatălui	Prenume								Tip act	Nr. act / data	Emitent	
AMARANDEI		CONSTANTIN	1	01.03.1964	Loc. Dorobant, UAT. Aroneanu, Jud. Iași	1/1	28053		Convenție	act notarial	CONTRACT DE PARTAJ VOLUNTAR AUT 8571 / 06.11.2019	Macovei Raluca Mihaela	bun propriu

3. SARCINI / DEZMEMBRĂMINTE												
Titular			Data nașterii / CUI	Domiciliu / Sediu	Tipul sarcinii sau al dezmembrămintelor dreptului de proprietate	Cota parte	Identificator entitate asociată	Act juridic			Valoare ipotecă	Tip monedă
Nume / Denumire	Inițiala tatălui	Prenume						Tip act	Nr. act / data	Emitent		
-	-	-	-	-	-	-	-	-	-	-	-	-

4. NOTĂRI, PROCESE, INTERDICȚII				
Tipul notării	Tip act	Nr. act / data	Emitent	Identificator entitate asociată
-	-	-	-	-

5. OBSERVAȚII		
Imobil împrejmuit / neîmprejmuit	Imobil contestat / necontestat	Alte observații
Împrejmuit		PARTIAL ÎMPREJMUIT



## REGISTRUL CADASTRAL AL IMOBILELOR

ANEXA Nr. 2

UAT Aroneanu  
Zonă cooperativizată (Co)

Sector cadastral nr.28

1. DESCRIEREA IMOBILULUI																
DATE TEREN											DATE CONSTRUCȚII					
Identificator teren	Adresă imobil	Număr cadastral	Nr. CF	Suprafața măsurată	Intravilan / extra.(I/E)	Nr. top.	Nr. tarla	Nr. parcelă	Categorie folosință	Suprafață parcelă	Identificator construcție	Cod grupă destinație	Suprafața construită	Nr. niveluri	Nr. CF	Constr. cu acte (DA/NU)
28055	Intravilan, Loc. Sorogari T 57, A. 1825/6; (Tarla: 57, Parcela: 1825/6)		68655	244	I		57	1825/6	A	244						

2. PROPRIETATEA / POSESIA													
Titularul dreptului / posesiei			Proprietar=1 / Posesor=0	Data nașterii / CUI	Domiciliu / Sediu	Cota parte	Identificator entitate asociată	Cotă parte teren UI	Mod de dobândire	Act juridic			Obs. privitoare la proprietar
Nume / Denumire	Inițiala tatălui	Prenume								Tip act	Nr. act / data	Emitent	
RESMERITA		CONSTANTIN	1	30.06.1984	Loc. Iasi, Bdul. TUDOR VLADIMIRESCU, Nr.93, Ap.2, UAT. Iasi, Jud. Iasi	1/1	28055		Convenție	act notarial	14532 / 21.12.2018	COSTE ALEXANDRU DAN	
RESMERITA		AURELIA	1	06.05.1983	Romania, Jud. IASI, Loc. Iasi								bun comun

3. SARCINI / DEZMEMBRĂMINTE												
Titular			Data nașterii / CUI	Domiciliu / Sediu	Tipul sarcinii sau al dezmembrămintelor dreptului de proprietate	Cota parte	Identificator entitate asociată	Act juridic			Valoare ipotecă	Tip monedă
Nume / Denumire	Inițiala tatălui	Prenume						Tip act	Nr. act / data	Emitent		
-	-	-	-	-	-	-	-	-	-	-	-	-

4. NOTĂRI, PROCESE, INTERDICȚII				
Tipul notării	Tip act	Nr. act / data	Emitent	Identificator entitate asociată
actualizare informații - adresa imobil - RESMERITA CONSTANTIN, RESMERITA AURELIA	act administrativ	9631 (Adeverinta) / 31.10.2023	Primaria comunei Aroneanu	28055
notare spre informare, admitere documentatie cadastrala de dezmembrare avizata sub nr. 34893/2024.	act administrativ	REFERAT DE ADMITERE (DEZMEMBRARE) NR. 34893 / 22.02.2024	OCPI IASI - SERVICIUL CADASTRU	28055

5. OBSERVAȚII		
Imobil împrejmuit / neîmprejmuit	Imobil contestat / necontestat	Alte observații
Neîmprejmuit		Accesul se face prin imobilul cu nr. cadastral 65422



## REGISTRUL CADASTRAL AL IMOBILELOR

ANEXA Nr. 2

UAT Aroneanu  
Zonă cooperativizată (Co)

Sector cadastral nr.28

1. DESCRIEREA IMOBILULUI																
DATE TEREN										DATE CONSTRUCȚII						
Identificator teren	Adresă imobil	Număr cadastral	Nr. CF	Suprafața măsurată	Intravilan / extra.(I/E)	Nr. top.	Nr. tarla	Nr. parcelă	Categorie folosință	Suprafață parcelă	Identificator construcție	Cod grupă destinație	Suprafața construită	Nr. niveluri	Nr. CF	Constr. cu acte (DA/NU)
28056	Intravilan, Loc. Sorogari Intravilan sat Sorogari si Extravilan comuna Aroneanu; (Tarla: 86, Parcela: 1A; Tarla: 58, Parcela: 1825/7,1825/8,1825/9)		66412	1655	I		86	1A	CC	508						
					E		58	1825/7,1825/8,1825/9	A	1147						

2. PROPRIETATEA / POSESIA													
Titularul dreptului / posesiei			Proprietar=1 / Posesor=0	Data nașterii / CUI	Domiciliu / Sediul	Cota parte	Identificator entitate asociată	Cotă parte teren UI	Mod de dobândire	Act juridic			Obs. privitoare la proprietar
Nume / Denumire	Inițiala tatălui	Prenume								Tip act	Nr. act / data	Emitent	
COMUNA ARONEANU			1	4540038	Loc. Aroneanu, Str. Aron-Voda, Nr.47, UAT. Aroneanu, Jud. Iași	1/1	28056		Convenție	act notarial	273 / 11.05.2021	Solcanu Ioana Madalina	DOMENIUL PUBLIC

3. SARCINI / DEZMEMBRĂMINTE													
Titular			Data nașterii / CUI	Domiciliu / Sediul	Tipul sarcinii sau al dezmembrămintelor dreptului de proprietate	Cota parte	Identificator entitate asociată	Act juridic			Valoare ipotecă	Tip monedă	
Nume / Denumire	Inițiala tatălui	Prenume						Tip act	Nr. act / data	Emitent			
					Servitute		28056	act notarial	753 / 23.10.2019	Solcanu Ioana Madalina			

4. NOTĂRI, PROCESE, INTERDICȚII				
Tipul notării	Tip act	Nr. act/ data	Emitent	Identificator entitate asociată
Se infiinteaza cartea funciara 66412 a imobilului cu numarul cadastral 66412/Aroneanu, rezultat din dezmembrarea imobilului cu numarul cadastral 65919 inscris in cartea funciara 65919;	act notarial	362 / 06.07.2020	Solcanu Ioana Madalina	28056
Imobil aflat sub incidenta art.3 alin.(1) din Legea 17/2014	act normativ	17 / 07.03.2014	Parlamentul României	28056

5. OBSERVAȚII		
Imobil împrejmuit/ neîmprejmuit	Imobil contestat/ necontestat	Alte observații
Neîmprejmuit		





## REGISTRUL CADASTRAL AL IMOBILELOR

ANEXA Nr. 2

UAT Aroneanu  
Zonă cooperativizată (Co)

Sector cadastral nr. 28

1. DESCRIEREA IMOBILULUI																
DATE TEREN										DATE CONSTRUCȚII						
Identificator teren	Adresă imobil	Număr cadastral	Nr. CF	Suprafața măsurată	Intravilan / extra. (I/E)	Nr. top.	Nr. tarla	Nr. parcelă	Categorie folosință	Suprafața parcelă	Identificator construcție	Cod grupă destinație	Suprafața construită	Nr. niveluri	Nr. CF	Constr. cu acte (DA/NU)
28057	Intravilan, Loc. Sorogari, UAT. Aroneanu, Jud. Iași; (Tarla: 86, Parcela: 179; Tarla: 57, Parcela: 1825/14,1825/15)		67594	5962	I		86	179	A	255						
					E		57	1825/14,1825/15	A	2089						
					E		57	1825/14,1825/15	A	2089						
					E		57	1825/14,1825/15	A	1529						

2. PROPRIETATEA / POSESIA													
Titularul dreptului / posesiei			Proprietar=1 / Posesor=0	Data nașterii / CUI	Domiciliu / Sediul	Cota parte	Identificator entitate asociată	Cotă parte teren UI	Mod de dobândire	Act juridic			Obs. privitoare la proprietar
Nume / Denumire	Inițiala tatălui	Prenume								Tip act	Nr. act / data	Emitent	
CAILEANU		EMANOIL	1	23.02.1955	Jud: Neidentifica	3875/10000	28057		Hotărâre Judecătorească	hotărâre judecătorească	3045 / 21.03.2007	Judecatoria Iasi	bun propriu
CAILEANU		EMANOIL	1	23.02.1955	Jud: Neidentifica								
CAILEANU		LENUTA	1	28.04.1959	Loc. Iasi, Str. PETRU SCHIOPUL, Nr.14, Bl. F4, Ap.8, UAT. Iași, Jud. Iași	6125/10000	28057		Convenție	act notarial	1435 / 14.05.2009	BNP Mare	bun comun

3. SARCINI / DEZMEMBRĂMINTE												
Titular			Data nașterii / CUI	Domiciliu / Sediul	Tipul sarcinii sau al dezmembrămintelor dreptului de proprietate	Cota parte	Identificator entitate asociată	Act juridic			Valoare ipotecă	Tip monedă
Nume / Denumire	Inițiala tatălui	Prenume						Tip act	Nr. act / data	Emitent		
					Servitute		28057	act notarial	1437 / 14.05.2009	BNP Mare		

4. NOTĂRI, PROCESE, INTERDICȚII				
Tipul notării	Tip act	Nr. act / data	Emitent	Identificator entitate asociată
Se infiinteaza cf. 67594 a imobilului cu nr. cad. 67594/Aroneanu ca urmare a alipirii urmatoarelor 3 imobile:~- nr.cad.63238cf.63238;~- nr.cad.63629cf.63629;~- nr. cad.67309cf.67309;	act notarial	ACT DE ALIPIRE AUT 3560 / 12.04.2021	Costin Razvan Ionut	28057
Imobil aflat sub incidenta articolului 3,aliniat (1) din Legea nr. 17/2014.	înscriș sub semnătura privată	titlu de proprietate nr 4227 / 06.10.2020	Rotaru Stefan	28057



**5. OBSERVAȚII**

Imobil împrejmuit/ neîmprejmuit	Imobil contestat/ necontestat	Alte observații
Împrejmuit		<p>Terenul este ingradit pe cinci laturi. Este compus din trei parcele in extravilan si o parcela in intravilan care reprezinta calea de acces . Total suprafata din acte = 6017 mp</p> <p>Terenul este ingradit pe toate laturile, se afla in intravilan si reprezinta calea de acces catre cele trei parcele aflate in extravilan. Suprafata teren din acte = 200 mp.;Suprafata teren din acte = 2089 mp. Terenul se afla in continuarea proprietatii din intravilan a aceluasi proprietar. A fost marcat cu tarusi din 50m in 50m de catre expertul judiciar ISTIN GHIORGHI si insusit de vecini.;Suprafata teren din acte = 2089 mp. Terenul se afla in continuarea proprietatii din intravilan a aceluasi proprietar. A fost marcat cu tarusi din 50m in 50m de catre expertul judiciar ISTIN GHIORGHI si insusit de vecini.;Suprafata teren din acte = 1639 mp. Terenul se afla in continuarea proprietatii din intravilan a aceluasi proprietar. A fost marcat cu tarusi din 50m in 50m de catre expertul judiciar ISTIN GHIORGHI si insusit de vecini.</p>



## REGISTRUL CADASTRAL AL IMOBILELOR

ANEXA Nr. 2

UAT Aroneanu  
Zonă cooperativizată (Co)

Sector cadastral nr.28

1. DESCRIEREA IMOBILULUI																
DATE TEREN											DATE CONSTRUCȚII					
Identificator teren	Adresă imobil	Număr cadastral	Nr. CF	Suprafața măsurată	Intravilan / extra.(I/E)	Nr. top.	Nr. tarla	Nr. parcelă	Categorie folosință	Suprafață parcelă	Identificator construcție	Cod grupă destinație	Suprafața construită	Nr. niveluri	Nr. CF	Constr. cu acte (DA/NU)
28058	Intravilan, Loc. Sorogari, UAT. Aroneanu, Jud. Iași; (Tarla: 57, Parcela: 1825/22/3)			5736	I		57	1825/22/3	A	5736						

2. PROPRIETATEA / POSESIA													
Titularul dreptului / posesiei			Proprietar=1 / Posesor=0	Data nașterii / CUI	Domiciliu / Sediul	Cota parte	Identificator entitate asociată	Cotă parte teren UI	Mod de dobândire	Act juridic			Obs. privitoare la proprietar
Nume / Denumire	Inițiala tatălui	Prenume								Tip act	Nr. act / data	Emitent	
UAT ARONEANU			1	4540038	Loc. Neidentificata, UAT. Aroneanu, Jud. Iași	1/1	28058		Lege	act normativ	7 / 13.03.1996	Parlamentul Romaniei	PROPRIETAR NEIDENTIFICAT

3. SARCINI / DEZMEMBRĂMINTE													
Titular			Data nașterii / CUI	Domiciliu / Sediul	Tipul sarcinii sau al dezmembrămintelor dreptului de proprietate	Cota parte	Identificator entitate asociată	Act juridic			Valoare ipotecă	Tip monedă	
Nume / Denumire	Inițiala tatălui	Prenume						Tip act	Nr. act / data	Emitent			
-	-	-	-	-	-	-	-	-	-	-	-	-	-

4. NOTĂRI, PROCESE, INTERDICȚII				
Tipul notării	Tip act	Nr. act / data	Emitent	Identificator entitate asociată
-	-	-	-	-

5. OBSERVAȚII		
Imobil împrejmuit / neîmprejmuit	Imobil contestat / necontestat	Alte observații
Neîmprejmuit		



## REGISTRUL CADASTRAL AL IMOBILELOR

ANEXA Nr. 2

UAT Aroneanu  
Zonă cooperativizată (Co)

Sector cadastral nr.28


1. DESCRIEREA IMOBILULUI																
DATE TEREN											DATE CONSTRUCȚII					
Identificator teren	Adresă imobil	Număr cadastral	Nr. CF	Suprafața măsurată	Intravilan / extra.(I/E)	Nr. top.	Nr. tarla	Nr. parcelă	Categorie folosință	Suprafață parcelă	Identificator construcție	Cod grupă destinație	Suprafața construită	Nr. niveluri	Nr. CF	Constr. cu acte (DA/NU)
28059	Intravilan, Loc. Sorogari, UAT. Aroneanu, Jud. Iași; (Tarla: 86, Parcela: 149;150;155)		66459	618	I		86	149;150;155	CC	618	1	CL	34	1	66459-C1	DA
													2	CA	22	1

2. PROPRIETATEA / POSESIA															
Titularul dreptului / posesiei			Proprietar=1 / Posesor=0	Data nașterii / CUI	Domiciliu / Sediu	Cota parte	Identificator entitate asociată	Cotă parte teren UI	Mod de dobândire	Act juridic			Obs. privitoare la proprietar		
Nume / Denumire	Inițiala tatălui	Prenume								Tip act	Nr. act / data	Emitent			
CRETU		SORIN-MIHAI	1	18.10.1983	Loc. Sorogari, UAT. Aroneanu, Jud. Iași	1/1	28059, C1, C2		Convenție	act notarial	1712 / 11.03.2020	Macovei Raluca Mihaela			
CRETU		ANDREEA	1	10.10.1984	Loc. Iasi, Str. GRADINARI, Nr.37, Bl. B2, Ap.1, UAT. Iași, Jud. Iași								bun comun		

3. SARCINI / DEZMEMBRĂMINTE															
Titular			Data nașterii / CUI	Domiciliu / Sediu	Tipul sarcinii sau al dezmembrămintelor dreptului de proprietate	Cota parte	Identificator entitate asociată	Act juridic			Valoare ipotecă	Tip monedă			
Nume / Denumire	Inițiala tatălui	Prenume						Tip act	Nr. act / data	Emitent					
CRETU		RODICA	20.11.1949	Loc. Iasi, Bdul. N Iorga, Nr.59B, Bl.R1, Ap.5, UAT. Iași, Jud. Iași	Uzuct viager	1/1	28059, C1, C2	act notarial	1712 / 11.03.2020	Macovei Raluca Mihaela					
CRETU		CONSTANTIN	29.10.1944	Loc. Iasi, Bdul. NICOLAE IORGA, Nr.59B, Bl.R1, Ap.5, UAT. Iași, Jud. Iași											

4. NOTĂRI, PROCESE, INTERDICȚII															
Tipul notării						Tip act	Nr. act/ data	Emitent	Identificator entitate asociată						
Se înființează cartea funciara 66459 a imobilului cu numărul cadastral 66459/Aroneanu, rezultat din dezmembrarea imobilului cu numărul cadastral 61338 înscris în cartea funciara 61338;						act notarial	299 / 28.07.2020	Nichita Ilina Elena	28059						
se notează actualizarea informațiilor cadastrale în sensul diminuării suprafeței terenului, respectiv de la 690mp la 685 mp						act notarial	204 / 05.06.2020	NICHITA ILINA ELENA	28059						

5. OBSERVAȚII															
Imobil împrejmuit/ neîmprejmuit				Imobil contestat/ necontestat				Alte observații							
Împrejmuit															



## REGISTRUL CADASTRAL AL IMOBILELOR

ANEXA Nr. 2

UAT Aroneanu  
Zonă cooperativizată (Co)

Sector cadastral nr.28

1. DESCRIEREA IMOBILULUI																
DATE TEREN											DATE CONSTRUCȚII					
Identificator teren	Adresă imobil	Număr cadastral	Nr. CF	Suprafața măsurată	Intravilan / extra. (I/ E)	Nr. top.	Nr. tarla	Nr. parcelă	Categorie folosință	Suprafața parcelă	Identificator construcție	Cod grupă destinație	Suprafața construită	Nr. niveluri	Nr. CF	Constr. cu acte (DA/NU)
28060	Intravilan, Loc. Sorogari, Str. Buna Vestire, Nr.4, UAT. Aroneanu, Jud. Iași; (Tarla: 86, Parcela: 159,161,162,163)		66277	603	I		86	159,161,162,163	CC	603	1	CL	181	2	66277-C1	DA

2. PROPRIETATEA / POSESIA													
Titularul dreptului / posesiei			Proprietar=1 / Posesor=0	Data nașterii / CUI	Domiciliu / Sediul	Cota parte	Identificator entitate asociată	Cotă parte teren UI	Mod de dobândire	Act juridic			Obs. privitoare la proprietar
Nume / Denumire	Inițiala tatălui	Prenume								Tip act	Nr. act / data	Emitent	
TOLEA		DRAGOS CONSTANTIN	1	21.09.1989	Loc. Aroneanu, UAT. Aroneanu, Jud. Iași	1/1	28060, C1		Convenție	act notarial	440 / 19.04.2023	Pintilie Lacramioara	
TOLEA		BIANCA	1	15.10.1990	Loc. Aroneanu, UAT. Aroneanu, Jud. Iași								

3. SARCINI / DEZMEMBRĂMINTE												
Titular			Data nașterii / CUI	Domiciliu / Sediul	Tipul sarcinii sau al dezmembrămintelor dreptului de proprietate	Cota parte	Identificator entitate asociată	Act juridic			Valoare ipotecă	Tip monedă
Nume / Denumire	Inițiala tatălui	Prenume						Tip act	Nr. act / data	Emitent		
UNICREDIT BANK SA			361536	Romania, Jud. IASI, Str. SOS.NICOLINA, Nr. Postal 56, Bl. 977B, Et. 6, Ap. 17	Ipotecă		28060, C1	act notarial	440 / 19.04.2023	Pintilie Lacramioara	1325700	RON

4. NOTĂRI, PROCESE, INTERDICȚII				
Tipul notării	Tip act	Nr. act/ data	Emitent	Identificator entitate asociată
interdicția de instrainare - UNICREDIT BANK SA	act notarial	440 / 19.04.2023	Pintilie Lacramioara	28060, C1

5. OBSERVAȚII		
Imobil împrejmuit/ neîmprejmuit	Imobil contestat/ necontestat	Alte observații
Neîmprejmuit		



## REGISTRUL CADASTRAL AL IMOBILELOR

ANEXA Nr. 2

UAT Aroneanu  
Zonă cooperativizată (Co)

Sector cadastral nr. 28

1. DESCRIEREA IMOBILULUI																
DATE TEREN										DATE CONSTRUCȚII						
Identificator teren	Adresă imobil	Număr cadastral	Nr. CF	Suprafața măsurată	Intravilan / extra.(I/E)	Nr. top.	Nr. tarla	Nr. parcelă	Categorie folosință	Suprafață parcelă	Identificator construcție	Cod grupă destinație	Suprafața construită	Nr. niveluri	Nr. CF	Constr. cu acte (DA/NU)
28061	Extravilan, UAT. Aroneanu, Jud. Iași; (Tarla: 58, Parcela: 1825/7,1825/8,1825/9)		67468	684	E		58	1825/7,1825/8,1825/9	A	684						

2. PROPRIETATEA / POSESIA													
Titularul dreptului / posesiei			Proprietar=1 / Posesor=0	Data nașterii / CUI	Domiciliu / Sediu	Cota parte	Identificator entitate asociată	Cotă parte teren UI	Mod de dobândire	Act juridic			Obs. privitoare la proprietar
Nume / Denumire	Inițiala tatălui	Prenume								Tip act	Nr. act / data	Emitent	
COMUNA ARONEANU			1	4540038	Loc. Rediu Aldei, UAT. Aroneanu, Jud. Iași	1/1	28061		Convenție	act notarial	273 / 11.05.2021	Solcanu Ioana Madalina	

3. SARCINI / DEZMEMBRĂMINTE													
Titular			Data nașterii / CUI	Domiciliu / Sediu	Tipul sarcinii sau al dezmembrămintelor dreptului de proprietate	Cota parte	Identificator entitate asociată	Act juridic			Valoare ipotecă	Tip monedă	
Nume / Denumire	Inițiala tatălui	Prenume						Tip act	Nr. act / data	Emitent			
-	-	-	-	-	-	-	-	-	-	-	-	-	-

4. NOTĂRI, PROCESE, INTERDICȚII				
Tipul notării	Tip act	Nr. act/ data	Emitent	Identificator entitate asociată
Imobil aflat sub incidența art.3 alin.(1) din Legea 17/2014	act notarial	CONTRACT DE DONATIE AUT 273 / 11.05.2021	Solcanu Ioana Madalina	28061

5. OBSERVAȚII		
Imobil împrejmuit/ neîmprejmuit	Imobil contestat/ necontestat	Alte observații
Neîmprejmuit		



## REGISTRUL CADASTRAL AL IMOBILELOR

ANEXA Nr. 2

UAT Aroneanu  
Zonă cooperativizată (Co)

Sector cadastral nr. 28

1. DESCRIEREA IMOBILULUI																
DATE TEREN											DATE CONSTRUCȚII					
Identificator teren	Adresă imobil	Număr cadastral	Nr. CF	Suprafața măsurată	Intravilan / extra.(I/E)	Nr. top.	Nr. tarla	Nr. parcelă	Categorie folosință	Suprafață parcelă	Identificator construcție	Cod grupă destinație	Suprafața construită	Nr. niveluri	Nr. CF	Constr. cu acte (DA/NU)
28062	Intravilan, Loc. Sorogari intravilan extins conform PUZ; (Tarla: 57, Parcela: 1825/73; Tarla: 57, Parcela: 1825/4)		66378	1000	I		57	1825/73	V	795						
					I		57	1825/4	A	205						

2. PROPRIETATEA / POSESIA															
Titularul dreptului / posesiei			Proprietar=1 / Posesor=0	Data nașterii / CUI	Domiciliu / Sediul	Cota parte	Identificator entitate asociată	Cotă parte teren UI	Mod de dobândire	Act juridic			Obs. privitoare la proprietar		
Nume / Denumire	Inițiala tatălui	Prenume								Tip act	Nr. act / data	Emitent			
HUȚULEAC-VOLOSCIUC		MIHAIL-VICTOR	1	27.05.1985	Loc. Suceava, Al. Lalelelor 11, Nr.4, Bl.92A, Ap.3, UAT. Suceava, Jud. Suceava	1/1	28062		Convenție	act notarial	7365 / 31.08.2020	COSTE ALEXANDRU DAN			
HUTULEAC VOLOSCIUC		IOANA	1	09.02.1987	Loc. Suceava, Str. STEJARULUI, Nr.7, Bl.49, Ap.6, UAT. Suceava, Jud. Suceava								bun comun		

3. SARCINI / DEZMEMBRĂMINTE															
Titular			Data nașterii / CUI	Domiciliu / Sediul	Tipul sarcinii sau al dezmembrămintelor dreptului de proprietate	Cota parte	Identificator entitate asociată	Act juridic			Valoare ipotecă	Tip monedă			
Nume / Denumire	Inițiala tatălui	Prenume						Tip act	Nr. act / data	Emitent					
-	-	-	-	-	-	-	-	-	-	-	-	-	-		

4. NOTĂRI, PROCESE, INTERDICȚII															
Tipul notării						Tip act	Nr. act / data	Emitent	Identificator entitate asociată						
Se înființează cartea funciara 66378 a imobilului cu numărul cadastral 66378/Aroneanu, rezultat din dezmembrarea imobilului cu numărul cadastral 66368 înscris în cartea funciara 66368;						act notarial	act de dezmembrare aut sub nr 208 / 05.06.2020	Nichita Ilina Elena	28062						
Se înființează cartea funciara 66368 a imobilului cu numărul cadastral 66368/Aroneanu, rezultat din dezmembrarea imobilului cu numărul cadastral 66206 înscris în cartea funciara 66206;						act notarial	act de dezmembrare autentificat sub nr. 181 / 21.05.2020	Nichita Ilina Elena	28062						
Se înființează cf. 66206 a imobilului cu nr. cad. 66206/Aroneanu ca urmare a alipirii următoarelor 8 imobile:~ nr.cad.61942\cf.61942;~ nr.cad.61943\cf.61943;~ nr. cad.61945\cf.61945;~ nr.cad.61946\cf.61946;~ nr.cad.65502\cf.65502;~ nr.cad.65927\cf.65927;~ nr.cad.65928\cf.65928;~ nr.cad.65929\cf.65929;						act notarial	126 / 05.03.2020	Nichita Ilina Elena	28062						
Actualizare date cadastrale- repositionare fara modificare suprafata						act administrativ	Documentatia tehnica cadastrala avizata la / 16.09.2018	OCPI IASI	28062						
se noteaza actualizarea informatiilor cadastrale-trecerea imobilului din extravilan in intravilan extins conform PUZ						act administrativ	127 / 28.10.2022	COMUNA ARONEANU	28062						



5. OBSERVAȚII		
Imobil împrejmuit/ neîmprejmuit	Imobil contestat/ necontestat	Alte observații
Împrejmuit		Lot 2.;Lot 2.





## REGISTRUL CADASTRAL AL IMOBILELOR

ANEXA Nr. 2

UAT Aroneanu  
Zonă cooperativizată (Co)

Sector cadastral nr. 28

1. DESCRIEREA IMOBILULUI																
DATE TEREN											DATE CONSTRUCȚII					
Identificator teren	Adresă imobil	Număr cadastral	Nr. CF	Suprafața măsurată	Intravilan / extra. (I/E)	Nr. top.	Nr. tarla	Nr. parcelă	Categorie folosință	Suprafață parcelă	Identificator construcție	Cod grupă destinație	Suprafața construită	Nr. niveluri	Nr. CF	Constr. cu acte (DA/NU)
28063	Intravilan, Loc. Sorogari (intravilan conform PUZ); (Tarla: 58, Parcela: 1825/7,1825/8,1825/9)		67342	1000	I		58	1825/7,1825/8,1825/9	A	1000						

2. PROPRIETATEA / POSESIA													
Titularul dreptului / posesiei			Proprietar=1 / Posesor=0	Data nașterii / CUI	Domiciliu / Sediu	Cota parte	Identificator entitate asociată	Cotă parte teren UI	Mod de dobândire	Act juridic			Obs. privitoare la proprietar
Nume / Denumire	Inițiala tatălui	Prenume								Tip act	Nr. act / data	Emitent	
LEBADA		OVIDIU	1	10.05.1990	Loc. Iasi, Str. GARII, Nr.13, Bl.L13, Ap.1, UAT. Iași, Jud. Iași	1/1	28063	Convenție	act notarial	cvc aut sub nr 507 / 27.07.2021	Solcanu Ioana Madalina		
LEBADA		SIMONA	1	05.08.1987	Loc. Neidentificata, UAT. Aroneanu, Jud. Iași							bun comun	

3. SARCINI / DEZMEMBRĂMINTE													
Titular			Data nașterii / CUI	Domiciliu / Sediu	Tipul sarcinii sau al dezmembrămintelor dreptului de proprietate	Cota parte	Identificator entitate asociată	Act juridic			Valoare ipotecă	Tip monedă	
Nume / Denumire	Inițiala tatălui	Prenume						Tip act	Nr. act / data	Emitent			
-	-	-	-	-	-	-	-	-	-	-	-	-	

4. NOTĂRI, PROCESE, INTERDICȚII				
Tipul notării	Tip act	Nr. act/ data	Emitent	Identificator entitate asociată
actualizare adresa imobil-intravilan conform PUZ	act administrativ	108 / 31.08.2023	Comuna Aroneanu	28063

5. OBSERVAȚII		
Imobil împrejmuit/ neîmprejmuit	Imobil contestat/ necontestat	Alte observații
Neîmprejmuit		



## REGISTRUL CADASTRAL AL IMOBILELOR

ANEXA Nr. 2

UAT Aroneanu  
Zonă cooperativizată (Co)


Sector cadastral nr. 28

1. DESCRIEREA IMOBILULUI																
DATE TEREN											DATE CONSTRUCȚII					
Identificator teren	Adresă imobil	Număr cadastral	Nr. CF	Suprafața măsurată	Intravilan / extra.(I/E)	Nr. top.	Nr. tarla	Nr. parcelă	Categorie folosință	Suprafață parcelă	Identificator construcție	Cod grupă destinație	Suprafața construită	Nr. niveluri	Nr. CF	Constr. cu acte (DA/NU)
28064	Extravilan, UAT. Aroneanu, Jud. Iași; (Tarla: -, Parcela: -)	693/1	63019	509	E				A	509						

2. PROPRIETATEA / POSESIA													
Titularul dreptului / posesiei			Proprietar=1 / Posesor=0	Data nașterii / CUI	Domiciliu / Sediu	Cota parte	Identificator entitate asociată	Cotă parte teren UI	Mod de dobândire	Act juridic			Obs. privitoare la proprietar
Nume / Denumire	Inițiala tatălui	Prenume								Tip act	Nr. act / data	Emitent	
BOSTAN		MIHAI CATALIN	1	25.11.1970	Jud: Neidentifica	46/100	28064		Convenție	act notarial	3044 / 07.11.2007	BNP Toma	bun comun
BOSTAN		CRISTINA	1	02.03.1969	Jud: Neidentifica								
SIMION		VIORICA	1	18.07.1963	Romania, Jud. IASI, Str. CLOPOTARI, Nr. Postal 47, Bl. 604, Sc. A, Et. 3, Ap. 13	25/200	28064		Convenție	act notarial	CONTRACT DE DONATIE AUT. 165 / 19.03.2021	Solcanu Ioana Madalina	bun propriu
BOSTAN		MIHAI CATALIN	1	25.11.1970	Jud: Neidentifica	29/100	28064		Convenție	act notarial	1253 / 30.06.2023	Vlad Cerasela	bun comun
BOSTAN		CRISTINA	1	02.03.1969	Jud: Neidentifica								
SIMION		VIORICA	1	18.07.1963	Romania, Jud. IASI, Str. CLOPOTARI, Nr. Postal 47, Bl. 604, Sc. A, Et. 3, Ap. 13	50/1600	28064		Succesiune	act notarial	10 / 28.03.2024	Antohie Razvan	bun propriu
NEDELCU		ROBERTA ELENA	1	26.04.1989	Loc. Neidentificata, UAT. Aroneanu, Jud. Iași	75/1600	28064		Succesiune	act notarial	10 / 28.03.2024	Antohie Razvan	bun propriu
SIMION		CIPRIAN-ALIN	1	12.04.1992	Loc. Neidentificata, UAT. Aroneanu, Jud. Iași	75/1600	28064		Succesiune	act notarial	10 / 28.03.2024	Antohie Razvan	bun propriu

3. SARCINI / DEZMEMBRĂMINTE												
Titular			Data nașterii / CUI	Domiciliu / Sediu	Tipul sarcinii sau al dezmembrămintelor dreptului de proprietate	Cota parte	Identificator entitate asociată	Act juridic			Valoare ipotecă	Tip monedă
Nume / Denumire	Inițiala tatălui	Prenume						Tip act	Nr. act / data	Emitent		
-	-	-	-	-	-	-	-	-	-	-	-	-

4. NOTĂRI, PROCESE, INTERDICȚII			
Tipul notării	Tip act	Nr. act / data	Identificator entitate asociată
-	-	-	-



5. OBSERVAȚII		
Imobil împrejmuit/ neîmprejmuit	Imobil contestat/ necontestat	Alte observații
Împrejmuit		508,68 mp



## REGISTRUL CADASTRAL AL IMOBILELOR

ANEXA Nr. 2

UAT Aroneanu  
Zonă cooperativizată (Co)

Sector cadastral nr. 28

1. DESCRIEREA IMOBILULUI																
DATE TEREN											DATE CONSTRUCȚII					
Identificator teren	Adresă imobil	Număr cadastral	Nr. CF	Suprafața măsurată	Intravilan / extra.(I/E)	Nr. top.	Nr. tarla	Nr. parcelă	Categorie folosință	Suprafață parcelă	Identificator construcție	Cod grupă destinație	Suprafața construită	Nr. niveluri	Nr. CF	Constr. cu acte (DA/NU)
28065	Intravilan, Loc. Sorogari INTRAVILAN CONFORM PUZ; (Tarla: 57, Parcela: 1825/14/1/3)		65251	549	I		57	1825/14/1/3	A	549						

2. PROPRIETATEA / POSESIA															
Titularul dreptului / posesiei			Proprietar=1 / Posesor=0	Data nașterii / CUI	Domiciliu / Sediul	Cota parte	Identificator entitate asociată	Cotă parte teren UI	Mod de dobândire	Act juridic			Obs. privitoare la proprietar		
Nume / Denumire	Inițiala tatălui	Prenume								Tip act	Nr. act / data	Emitent			
SIRGHEA		LIVIU FLORIN	1	19.12.1981	Loc. Aroneanu, UAT. Aroneanu, Jud. Iași	1/1	28065		Convenție	act notarial	contract de vanzare aut 1088 / 14.06.2019	Berariu Cosmina Georgiana			
SIRGHEA		MIHAELA	1	28.10.1982	Loc. Aroneanu, UAT. Aroneanu, Jud. Iași								bun comun		

3. SARCINI / DEZMEMBRĂMINTE															
Titular			Data nașterii / CUI	Domiciliu / Sediul	Tipul sarcinii sau al dezmembrămintelor dreptului de proprietate	Cota parte	Identificator entitate asociată	Act juridic			Valoare ipotecă	Tip monedă			
Nume / Denumire	Inițiala tatălui	Prenume						Tip act	Nr. act / data	Emitent					
-	-	-	-	-	-	-	-	-	-	-	-	-	-		

4. NOTĂRI, PROCESE, INTERDICȚII															
Tipul notării						Tip act	Nr. act/ data	Emitent	Identificator entitate asociată						
se noteaza actualizarea de informatii tehnice cadastrale (trecerea din extravilan in intravilan sat Sorogari, com.Aroneanu, jud.Iasi)						act administrativ	44 / 30.04.2020	CONSILIUL LOCAL ARONEANU	28065						

5. OBSERVAȚII															
Imobil împrejmuit/ neîmprejmuit				Imobil contestat/ necontestat				Alte observații							
Neîmprejmuit															



## REGISTRUL CADASTRAL AL IMOBILELOR

ANEXA Nr. 2

UAT Aroneanu  
Zonă cooperativizată (Co)

Sector cadastral nr. 28

1. DESCRIEREA IMOBILULUI																
DATE TEREN										DATE CONSTRUCȚII						
Identificator teren	Adresă imobil	Număr cadastral	Nr. CF	Suprafața măsurată	Intravilan / extra. (I/E)	Nr. top.	Nr. tarla	Nr. parcelă	Categorie folosință	Suprafață parcelă	Identificator construcție	Cod grupă destinație	Suprafața construită	Nr. niveluri	Nr. CF	Constr. cu acte (DA/NU)
28066	Extravilan, UAT. Aroneanu, Jud. Iași; (Tarla: 58, Parcela: 1825/7,1825/8,1825/9)		67550	600	E		58	1825/7,1825/8,1825/9	A	600						

2. PROPRIETATEA / POSESIA													
Titularul dreptului / posesiei			Proprietar=1 / Posesor=0	Data nașterii / CUI	Domiciliu / Sediul	Cota parte	Identificator entitate asociată	Cotă parte teren UI	Mod de dobândire	Act juridic			Obs. privitoare la proprietar
Nume / Denumire	Inițiala tatălui	Prenume								Tip act	Nr. act / data	Emitent	
SHERRY		VICTORIA	1	14.03.1987	Loc. Valea Adâncă, Str. LATCU VODA, Nr.8, UAT. Miroslava, Jud. Iași	1/1	28066		Convenție	act normativ	contract de vanzare cumparare aut 1164 / 24.05.2023	Badarau Stela	bun propriu

3. SARCINI / DEZMEMBRĂMINTE													
Titular			Data nașterii / CUI	Domiciliu / Sediul	Tipul sarcinii sau al dezmembrămintelor dreptului de proprietate	Cota parte	Identificator entitate asociată	Act juridic			Valoare ipotecă	Tip monedă	
Nume / Denumire	Inițiala tatălui	Prenume						Tip act	Nr. act / data	Emitent			
-	-	-	-	-	-	-	-	-	-	-	-	-	-

4. NOTĂRI, PROCESE, INTERDICȚII				
Tipul notării	Tip act	Nr. act / data	Emitent	Identificator entitate asociată
Se infiinteaza cartea funciara 67550 a imobilului cu numarul cadastral 67550 / UAT Aroneanu, rezultat din dezmembrarea imobilului cu numarul cadastral 67469 in scris in cartea funciara 67469;	act notarial	act de dezmembrare autenticat sub nr. 139 / 15.03.2021	Solcanu Ioana Madalina	28066
Se infiinteaza cartea funciara 67469 a imobilului cu numarul cadastral 67469/UAT Aroneanu, rezultat din dezmembrarea imobilului cu numarul cadastral 67341 in scris in cartea funciara 67341;	act notarial	1 / 13.01.2021	Solcanu Ioana Madalina	28066
Imobil aflat sub incidenta art.3 alin.(1) din Legea 17/2014	act normativ	17 / 07.03.2014	Parlamentul Romaniei	28066
se radiaza ipoteca legala in scrisa in dosar nr 160991 din 31.08.2021	act notarial	1140 / 15.11.2022	Solcanu Ioana Madalina	28066

5. OBSERVAȚII		
Imobil împrejmuit/ neîmprejmuit	Imobil contestat/ necontestat	Alte observații
Neîmprejmuit		



## REGISTRUL CADASTRAL AL IMOBILELOR

ANEXA Nr. 2

UAT Aroneanu  
Zonă cooperativizată (Co)

Sector cadastral nr.28

1. DESCRIEREA IMOBILULUI																
DATE TEREN											DATE CONSTRUCȚII					
Identificator teren	Adresă imobil	Număr cadastral	Nr. CF	Suprafața măsurată	Intravilan / extra.(I/E)	Nr. top.	Nr. tarla	Nr. parcelă	Categorie folosință	Suprafață parcelă	Identificator construcție	Cod grupă destinație	Suprafața construită	Nr. niveluri	Nr. CF	Constr. cu acte (DA/NU)
28067	Intravilan, Loc. Sorogari intravilan conf. PUZ; (Tarla: -, Parcela: -)		68376	1272	I				A	1272						

2. PROPRIETATEA / POSESIA													
Titularul dreptului / posesiei			Proprietar=1 / Posesor=0	Data nașterii / CUI	Domiciliu / Sediu	Cota parte	Identificator entitate asociată	Cotă parte teren UI	Mod de dobândire	Act juridic			Obs. privitoare la proprietar
Nume / Denumire	Inițiala tatălui	Prenume								Tip act	Nr. act / data	Emitent	
BURUIANA		CRISTIAN	1	22.12.1976	Jud: Neidentifica	1/1	28067		Convenție	act notarial	3717 / 07.10.2005	BNP Armasu	bun propriu

3. SARCINI / DEZMEMBRĂMINTE												
Titular			Data nașterii / CUI	Domiciliu / Sediu	Tipul sarcinii sau al dezmembrămintelor dreptului de proprietate	Cota parte	Identificator entitate asociată	Act juridic			Valoare ipotecă	Tip monedă
Nume / Denumire	Inițiala tatălui	Prenume						Tip act	Nr. act / data	Emitent		
-	-	-	-	-	-	-	-	-	-	-	-	-

4. NOTĂRI, PROCESE, INTERDICȚII				
Tipul notării	Tip act	Nr. act / data	Emitent	Identificator entitate asociată
Se infiinteaza cartea funciara 68376 a imobilului cu numarul cadastral 68376 / UAT Aroneanu, rezultat din dezmembrarea imobilului cu numarul cadastral 66366 in scris in cartea funciara 66366;	act notarial	act de dezmembrare aut. 4087 / 19.05.2023	COSTIN RAZVAN IONUT	28067
Se infiinteaza cartea funciara 66366 a imobilului cu numarul cadastral 66366/Aroneanu, rezultat din dezmembrarea imobilului cu numarul cadastral 62615 in scris in cartea funciara 62615;	act notarial	ACT DE DEZMEMBRARE aut. 182 / 21.05.2020	Nichita Ilinca Elena	28067
imobil situat in intravilan	act administrativ	127 / 28.10.2022	COMUNA ARONEANU	28067
-actualizare date cadastrale : trecerea partiala a imobilului din intravilan in extravilan pentru suprafata de 635 mp, modificarii formei, coordonatelor si distanțelor pe contur	act administrativ	Adeverinta Nr. 2874 signed - Referat de completare / 23.03.2023	PRIMARIA COM ARONEANU	28067

5. OBSERVAȚII		
Imobil împrejmuit / neîmprejmuit	Imobil contestat / necontestat	Alte observații
Neîmprejmuit		LOT 7-TEREN INTRAVILAN CONF. PUZ .TERENUL ESTE NEIMPREJMUIT. LOT 7 - TEREN INTRAVILAN CONF. PUZ .TERENUL ESTE NEIMPREJMUIT.



## REGISTRUL CADASTRAL AL IMOBILELOR

ANEXA Nr. 2

UAT Aroneanu  
Zonă cooperativizată (Co)

Sector cadastral nr. 28

1. DESCRIEREA IMOBILULUI																
DATE TEREN											DATE CONSTRUCȚII					
Identificator teren	Adresă imobil	Număr cadastral	Nr. CF	Suprafața măsurată	Intravilan / extra.(I/E)	Nr. top.	Nr. tarla	Nr. parcelă	Categorie folosință	Suprafață parcelă	Identificator construcție	Cod grupă destinație	Suprafața construită	Nr. niveluri	Nr. CF	Constr. cu acte (DA/NU)
28068	Intravilan, Loc. Sorogari PARTIAL INTRAVILAN CONF PUG NR 51/2001, NR 156/2023; (Tarla: 57, Parcela: 1825/56; Tarla: 57, Parcela: 1825/56/1)			1111	E		57	1825/56	DR	900						
					I		57	1825/56/1	DR	211						

2. PROPRIETATEA / POSESIA													
Titularul dreptului / posesiei			Proprietar=1 / Posesor=0	Data nașterii / CUI	Domiciliu / Sediu	Cota parte	Identificator entitate asociată	Cotă parte teren UI	Mod de dobândire	Act juridic			Obs. privitoare la proprietar
Nume / Denumire	Inițiala tatălui	Prenume								Tip act	Nr. act / data	Emitent	
UAT ARONEANU			1	4540038	Loc. Neidentificata, UAT. Aroneanu, Jud. Iași	1/1	28068		Lege	act normativ	7 / 13.03.1996	Parlamentul Romaniei	PROPRIETAR NEIDENTIFICAT

3. SARCINI / DEZMEMBRĂMINTE												
Titular			Data nașterii / CUI	Domiciliu / Sediu	Tipul sarcinii sau al dezmembrămintelor dreptului de proprietate	Cota parte	Identificator entitate asociată	Act juridic			Valoare ipotecă	Tip monedă
Nume / Denumire	Inițiala tatălui	Prenume						Tip act	Nr. act / data	Emitent		
-	-	-	-	-	-	-	-	-	-	-	-	-

4. NOTĂRI, PROCESE, INTERDICȚII				
Tipul notării	Tip act	Nr. act/ data	Emitent	Identificator entitate asociată
-	-	-	-	-

5. OBSERVAȚII		
Imobil împrejmuit/ neîmprejmuit	Imobil contestat/ necontestat	Alte observații
Neîmprejmuit		PARCELA IN EXTRAVILAN;PARCELA IN INTRAVILAN CONFORM PUG



## REGISTRUL CADASTRAL AL IMOBILELOR

ANEXA Nr. 2

UAT Aroneanu  
Zonă cooperativizată (Co)

Sector cadastral nr.28

1. DESCRIEREA IMOBILULUI																
DATE TEREN											DATE CONSTRUCȚII					
Identificator teren	Adresă imobil	Număr cadastral	Nr. CF	Suprafața măsurată	Intravilan / extra.(I/E)	Nr. top.	Nr. tarla	Nr. parcelă	Categorie folosință	Suprafață parcelă	Identificator construcție	Cod grupă destinație	Suprafața construită	Nr. niveluri	Nr. CF	Constr. cu acte (DA/NU)
28069	Intravilan, Loc. Sorogari, Str. Costache Negri, Nr.14, UAT. Aroneanu, Jud. Iași; (Tarla: -, Parcela: -)		66460	77	I				CC	77						

2. PROPRIETATEA / POSESIA													
Titularul dreptului / posesiei			Proprietar=1 / Posesor=0	Data nașterii / CUI	Domiciliu / Sediul	Cota parte	Identificator entitate asociată	Cotă parte teren UI	Mod de dobândire	Act juridic			Obs. privitoare la proprietar
Nume / Denumire	Inițiala tatălui	Prenume								Tip act	Nr. act / data	Emitent	
TOMA		IONEL	1	15.12.1980	Loc. Rediu Aldei, UAT. Aroneanu, Jud. Iași	1/1	28069		Convenție	act notarial	635 / 17.12.2020	Nichita Ilinca Elena	
TOMA		ELENA IRINA	1	20.05.1984	Loc. Rediu Aldei, UAT. Aroneanu, Jud. Iași								bun comun

3. SARCINI / DEZMEMBRĂMINTE												
Titular			Data nașterii / CUI	Domiciliu / Sediul	Tipul sarcinii sau al dezmembrămintelor dreptului de proprietate	Cota parte	Identificator entitate asociată	Act juridic			Valoare ipotecă	Tip monedă
Nume / Denumire	Inițiala tatălui	Prenume						Tip act	Nr. act / data	Emitent		
-	-	-	-	-	-	-	-	-	-	-	-	-

4. NOTĂRI, PROCESE, INTERDICȚII				
Tipul notării	Tip act	Nr. act/ data	Emitent	Identificator entitate asociată
-	-	-	-	-

5. OBSERVAȚII		
Imobil împrejmuit/ neîmprejmuit	Imobil contestat/ necontestat	Alte observații
Împrejmuit		





## REGISTRUL CADASTRAL AL IMOBILELOR

ANEXA Nr. 2

UAT Aroneanu  
Zonă cooperativizată (Co)

Sector cadastral nr. 28

1. DESCRIEREA IMOBILULUI																
DATE TEREN											DATE CONSTRUCȚII					
Identificator teren	Adresă imobil	Număr cadastral	Nr. CF	Suprafața măsurată	Intravilan / extra.(I/E)	Nr. top.	Nr. tarla	Nr. parcelă	Categorie folosință	Suprafața parcelă	Identificator construcție	Cod grupă destinație	Suprafața construită	Nr. niveluri	Nr. CF	Constr. cu acte (DA/NU)
28070	Extravilan, UAT. Aroneanu, Jud. Iași; (Tarla: -, Parcela: 1/5 (1825/17/5))	1006/5	62984	1310	E			1/5(1825/17/5)	A	1310						

2. PROPRIETATEA / POSESIA													
Titularul dreptului / posesiei			Proprietar=1 / Posesor=0	Data nașterii / CUI	Domiciliu / Sediul	Cota parte	Identificator entitate asociată	Cotă parte teren UI	Mod de dobândire	Act juridic			Obs. privitoare la proprietar
Nume / Denumire	Inițiala tatălui	Prenume								Tip act	Nr. act / data	Emitent	
OPREA		CRISTIAN	1	02.01.1973	Loc. Dorobant, UAT. Aroneanu, Jud. Iași	1/4	28070		Succesiune	act notarial	certificat de mostenitor nr 48 / 24.02.2020	Toma Mihai	bun propriu
OPREA		SIMONA	1	25.09.1975	Loc. Dorobant, UAT. Aroneanu, Jud. Iași	1/4	28070		Succesiune	act notarial	certificat de mostenitor nr 48 / 24.02.2020	Toma Mihai	bun propriu
OPREA		PAUL IONEL	1	13.07.1945	Loc. Dorobant, UAT. Aroneanu, Jud. Iași	1/2	28070		Convenție	act notarial	642 / 29.03.2007	BNP Cubasa	

3. SARCINI / DEZMEMBRĂMINTE													
Titular			Data nașterii / CUI	Domiciliu / Sediul	Tipul sarcinii sau al dezmembrămintelor dreptului de proprietate	Cota parte	Identificator entitate asociată	Act juridic			Valoare ipotecă	Tip monedă	
Nume / Denumire	Inițiala tatălui	Prenume						Tip act	Nr. act / data	Emitent			
-	-	-	-	-	-	-	-	-	-	-	-	-	-

4. NOTĂRI, PROCESE, INTERDICȚII				
Tipul notării	Tip act	Nr. act / data	Emitent	Identificator entitate asociată
-	-	-	-	-

5. OBSERVAȚII	
Imobil împrejmuit / neîmprejmuit	Imobil contestat / necontestat
Neîmprejmuit	



## REGISTRUL CADASTRAL AL IMOBILELOR

ANEXA Nr. 2

UAT Aroneanu  
Zonă cooperativizată (Co)

Sector cadastral nr. 28

1. DESCRIEREA IMOBILULUI																
DATE TEREN											DATE CONSTRUCȚII					
Identificator teren	Adresă imobil	Număr cadastral	Nr. CF	Suprafața măsurată	Intravilan / extra.(I/E)	Nr. top.	Nr. tarla	Nr. parcelă	Categorie folosință	Suprafață parcelă	Identificator construcție	Cod grupă destinație	Suprafața construită	Nr. niveluri	Nr. CF	Constr. cu acte (DA/NU)
28071	Intravilan, Loc. Sorogari, Str. FRATILOR, Nr.2, UAT. Aroneanu, Jud. Iași; (Tarla: 86, Parcelă: 153,154,155)		65725	596	I		86	153,154,155	A	596						

2. PROPRIETATEA / POSESIA													
Titularul dreptului / posesiei			Proprietar=1 / Posesor=0	Data nașterii / CUI	Domiciliu / Sediul	Cota parte	Identificator entitate asociată	Cotă parte teren UI	Mod de dobândire	Act juridic			Obs. privitoare la proprietar
Nume / Denumire	Inițiala tatălui	Prenume								Tip act	Nr. act / data	Emitent	
CHEPTEA		IRINA	1	13.07.1976	Loc. Dorobant, UAT. Aroneanu, Jud. Iași	1/1	28071		Convenție	act notarial	CONTRACT DE PARTAJ VOLUNTAR 8571 / 06.11.2019	Macovei Raluca Mihaela	bun propriu

3. SARCINI / DEZMEMBRĂMINTE													
Titular			Data nașterii / CUI	Domiciliu / Sediul	Tipul sarcinii sau al dezmembrămintelor dreptului de proprietate	Cota parte	Identificator entitate asociată	Act juridic			Valoare ipotecă	Tip monedă	
Nume / Denumire	Inițiala tatălui	Prenume						Tip act	Nr. act / data	Emitent			
-	-	-	-	-	-	-	-	-	-	-	-	-	-

4. NOTĂRI, PROCESE, INTERDICȚII				
Tipul notării	Tip act	Nr. act/ data	Emitent	Identificator entitate asociată
-	-	-	-	-

5. OBSERVAȚII		
Imobil împrejmuit/ neîmprejmuit	Imobil contestat/ necontestat	Alte observații
Împrejmuit		



## REGISTRUL CADASTRAL AL IMOBILELOR

ANEXA Nr. 2

UAT Aroneanu  
Zonă cooperativizată (Co)

Sector cadastral nr. 28

1. DESCRIEREA IMOBILULUI																
DATE TEREN										DATE CONSTRUCȚII						
Identificator teren	Adresă imobil	Număr cadastral	Nr. CF	Suprafața măsurată	Intravilan / extra. (I/E)	Nr. top.	Nr. tarla	Nr. parcelă	Categorie folosință	Suprafață parcelă	Identificator construcție	Cod grupă destinație	Suprafața construită	Nr. niveluri	Nr. CF	Constr. cu acte (DA/NU)
28072	Extravilan, UAT. Aroneanu, Jud. Iași; (Tarla: 57, Parcela: A 1825/18, V 1825/19)		64658	8648	E		57	A 1825/18, V 1825/19	A	8648						

2. PROPRIETATEA / POSESIA													
Titularul dreptului / posesiei			Proprietar=1 / Posesor=0	Data nașterii / CUI	Domiciliu / Sediul	Cota parte	Identificator entitate asociată	Cotă parte teren UI	Mod de dobândire	Act juridic			Obs. privitoare la proprietar
Nume / Denumire	Inițiala tatălui	Prenume								Tip act	Nr. act / data	Emitent	
ENACHE		ELENA	1	03.05.1964	Loc. Sorogari, UAT. Aroneanu, Jud. Iași	1/1	28072	Convenție	act notarial	58 / 10.01.2018	Pohoata Manuela		
Enache		Constantin	1	01.10.1961	Loc. Sorogari, UAT. Aroneanu, Jud. Iași							BUN COMUN	

3. SARCINI / DEZMEMBRĂMINTE												
Titular			Data nașterii / CUI	Domiciliu / Sediul	Tipul sarcinii sau al dezmembrămintelor dreptului de proprietate	Cota parte	Identificator entitate asociată	Act juridic			Valoare ipotecă	Tip monedă
Nume / Denumire	Inițiala tatălui	Prenume						Tip act	Nr. act / data	Emitent		
-	-	-	-	-	-	-	-	-	-	-	-	-

4. NOTĂRI, PROCESE, INTERDICȚII				
Tipul notării	Tip act	Nr. act / data	Emitent	Identificator entitate asociată
Imobil aflat sub incidența articolului 3, aliniat (1) din Legea nr. 17/2014.	act notarial	58 / 10.01.2018	Pohoata Manuela	28072

5. OBSERVAȚII		
Imobil împrejmuit / neîmprejmuit	Imobil contestat / necontestat	Alte observații
Neîmprejmuit		



## REGISTRUL CADASTRAL AL IMOBILELOR

ANEXA Nr. 2

UAT Aroneanu  
Zonă cooperativizată (Co)

Sector cadastral nr. 28

1. DESCRIEREA IMOBILULUI																
DATE TEREN											DATE CONSTRUCȚII					
Identificator teren	Adresă imobil	Număr cadastral	Nr. CF	Suprafața măsurată	Intravilan / extra.(I/E)	Nr. top.	Nr. tarla	Nr. parcelă	Categorie folosință	Suprafață parcelă	Identificator construcție	Cod grupă destinație	Suprafața construită	Nr. niveluri	Nr. CF	Constr. cu acte (DA/NU)
28073	Intravilan, Loc. Sorogari, Str. BUNA VESTIRE, Nr.2, UAT. Aroneanu, Jud. Iași; (Tarla: 86, Parcela: 159,160)		66240	1075	I		86	159,160	CC	1075	1	CL	125	2	66240-C1	DA

2. PROPRIETATEA / POSESIA													
Titularul dreptului / posesiei			Proprietar=1 / Posesor=0	Data nașterii / CUI	Domiciliu / Sediul	Cota parte	Identificator entitate asociată	Cotă parte teren UI	Mod de dobândire	Act juridic			Obs. privitoare la proprietar
Nume / Denumire	Inițiala tatălui	Prenume								Tip act	Nr. act / data	Emitent	
AMBROSIE		LUCIAN	1	18.04.1982	Loc. Neidentificata, UAT. Aroneanu, Jud. Iași	1/1	28073		Convenție	act notarial	2403 / 02.03.2020	COSTE ALEXANDRU DAN	
AMBROSIE		ALINA	1	25.07.1983	Loc. Neidentificata, UAT. Aroneanu, Jud. Iași								bun comun
AMBROSIE		LUCIAN	1	18.04.1982	Loc. Neidentificata, UAT. Aroneanu, Jud. Iași	1/1	C1		Construire	act administrativ	Certificat edificare constructie nr2533 / 03.03.2022	Primaria comunei Aroneanu	
AMBROSIE		ALINA	1	25.07.1983	Loc. Neidentificata, UAT. Aroneanu, Jud. Iași								bun comun

3. SARCINI / DEZMEMBRĂMINTE													
Titular			Data nașterii / CUI	Domiciliu / Sediul	Tipul sarcinii sau al dezmembrămintelor dreptului de proprietate	Cota parte	Identificator entitate asociată	Act juridic			Valoare ipotecă	Tip monedă	
Nume / Denumire	Inițiala tatălui	Prenume						Tip act	Nr. act / data	Emitent			
ALPHA BANK ROMÂNIA S.A			5062063	Loc. Breazu, Bl.C1, Ap.8, UAT. Rediu, Jud. Iași	Ipotecă		28073, C1	act notarial	contract de ipoteca imobiliara autentificat sub nr. 7344 / 31.08.2020	SURPANELU LINCA	543000	LEI	
ALPHA BANK ROMÂNIA S.A			5062063	Loc. Breazu, Bl.C1, Ap.8, UAT. Rediu, Jud. Iași	Ipotecă		28073, C1	act notarial	CONTRACT DE IPOTECA AUT 7596 / 21.07.2021	SURPANELU LINCA	198700	RON	
ALPHA BANK ROMÂNIA S.A			5062063	Loc. Breazu, Bl.C1, Ap.8, UAT. Rediu, Jud. Iași	Ipotecă		C1	act notarial	ontract de ipoteca imobiliara aut sub nr 7344 / 31.08.2020	SURPANELU LINCA	543000	RON	

**4. NOTĂRI, PROCESE, INTERDICȚII**

Tipul notării	Tip act	Nr. act/ data	Emitent	Identificator entitate asociată
Se noteaza autorizatia de construire nr. 36 din 22.06.2020 - AMBROSIE LUCIAN, AMBROSIE ALINA	act administrativ	36 / 22.06.2020	PRIMARIA COM ARONEANU	28073
se noteaza interdictiile de grevare cu sarcini si/sau servituti - ALPHA BANK ROMÂNIA S.A	act notarial	contract de ipoteca imobiliara autenticat sub nr. 7344 / 31.08.2020	SURPANELU ILINCA	28073, C1
interdictia de grevare cu sarcini si servituti - ALPHA BANK ROMÂNIA S.A	act notarial	CONTRACT DE IPOTECA AUT 7596 / 21.07.2021	SURPANELU ILINCA	28073, C1
actualizare categorie de folosinta	act administrativ	Certificat edificare constructie nr2533 / 03.03.2022	Primaria comunei Aroneanu	28073, C1
se inscrie dreptul de ipoteca in baza contract de ipoteca imobiliara autenticat sub nr. 7344/31.08.2020 si asupra constructiei C1				28073, C1
se noteaza conversia monedei creditului din lei in euro - ALPHA BANK ROMÂNIA S.A	act notarial	ACT ADITIONAL AUT. 11675 / 09.12.2022	SURPANELU ILINCA	28073, C1
se noteaza conversia monedei creditului din lei in euro - ALPHA BANK ROMÂNIA S.A				28073, C1

**5. OBSERVAȚII**

Imobil împrejmuit/ neîmprejmuit	Imobil contestat/ necontestat	Alte observații
Împrejmuit		



## REGISTRUL CADASTRAL AL IMOBILELOR

ANEXA Nr. 2

UAT Aroneanu  
Zonă cooperativizată (Co)

Sector cadastral nr. 28

1. DESCRIEREA IMOBILULUI																
DATE TEREN										DATE CONSTRUCȚII						
Identificator teren	Adresă imobil	Număr cadastral	Nr. CF	Suprafața măsurată	Intravilan / extra.(I/E)	Nr. top.	Nr. tarla	Nr. parcelă	Categorie folosință	Suprafață parcelă	Identificator construcție	Cod grupă destinație	Suprafața construită	Nr. niveluri	Nr. CF	Constr. cu acte (DA/NU)
28074	Intravilan, Loc. Sorogari INTRAVILAN EXTINS CONFORM PUG SI PUZ; (Tarla: 86,57, Parcela: 179/1/1,1825/14/1/1)		63777	2040	I		86,57	179/1/1,1825/14/1/1	A	2040						

2. PROPRIETATEA / POSESIA													
Titularul dreptului / posesiei			Proprietar=1 / Posesor=0	Data nașterii / CUI	Domiciliu / Sediu	Cota parte	Identificator entitate asociată	Cotă parte teren UI	Mod de dobândire	Act juridic			Obs. privitoare la proprietar
Nume / Denumire	Inițiala tatălui	Prenume								Tip act	Nr. act / data	Emitent	
PANTIRU		MARIA	1		Loc. Neidentificata, UAT. Aroneanu, Jud. Iași	416/2040	28074		Convenție	act administrativ	cerere de imd dreptare eroare materiala / 22.11.2012	NP Mahu	LIPSA CNP
ANTICI		BOGDAN IULIAN	1	25.06.1984	Loc. Neidentificata, UAT. Aroneanu, Jud. Iași	400/2040	28074		Convenție	act notarial	2756 / 24.12.2018	Anton Gabriela	bun propriu
SIRGHEA		LIVIU FLORIN	1	19.12.1981	Loc. Neidentificata, UAT. Aroneanu, Jud. Iași	350/2040	28074		Convenție	act notarial	CTR. DE DON. AUT. 1087 / 14.06.2019	Berariu Cosmina Georgiana	bun comun
SIRGHEA		MIHAELA	1	28.10.1982	Loc. Neidentificata, UAT. Aroneanu, Jud. Iași								
BURDUJA		GHEORGHE	1	17.06.1996	Loc. Neidentificata, UAT. Aroneanu, Jud. Iași	29/2040	28074		Convenție	act notarial	43 / 09.01.2020	Cheptine Andi Claudiu	bun comun
BURDUJA		TEODORA	1	27.04.1996	Loc. Neidentificata, UAT. Aroneanu, Jud. Iași								
CRISTESCU		DUMITRU	1	14.07.1982	Loc. Constanta, Str. Brizei, Nr.15, Bl.FA1, Ap.20, UAT. Constanta, Jud. Constanta	408/2040	28074		Convenție	act notarial	3304 / 09.07.2020	Mădovei Raluca Mihaela	bun propriu
LEHACI		MARIAN-ARCADIE	1	29.07.1974	Loc. Iasi, Str. OTILIA CAZIMIR, Nr.15, Ap.1, UAT. Iași, Jud. Iași	967/102000	28074		Convenție	act notarial	851 / 27.07.2020	Petcu Ancuta	bun comun
LEHACI		CLAUDIA ADRIANA	1	20.08.1972	Loc. Neidentificata, UAT. Aroneanu, Jud. Iași								
ROMAN		RAMONA MAGDALENA	1	05.10.1976	Loc. Neidentificata, UAT. Aroneanu, Jud. Iași	1/5	28074		Convenție	act notarial	9968 / 07.09.2021	Costin Razvan Ionut	bun propriu

**2. PROPRIETATEA / POSESIA**

Titularul dreptului / posesiei			Proprietar=1 / Posesor=0	Data nașterii / CUI	Domiciliu / Sediul	Cota parte	Identificator entitate asociată	Cotă parte teren UI	Mod de dobândire	Act juridic			Obs. privitoare la proprietar
Nume / Denumire	Inițiala tatălui	Prenume								Tip act	Nr. act / data	Emitent	
ONOFREI		FLORIN	1	02.04.1972	Loc. Neidentificata, UAT. Aroneanu, Jud. Iași	966/204000	28074		Convenție	act notarial	CONTRACT VANZARE 3718 / 28.06.2024	Patrascanu Theodor Vladut	bun propriu

**3. SARCINI / DEZMEMBRĂMINTE**

Titular			Data nașterii / CUI	Domiciliu / Sediul	Tipul sarcinii sau al dezmembrămintelor dreptului de proprietate	Cota parte	Identificator entitate asociată	Act juridic			Valoare ipotecă	Tip monedă
Nume / Denumire	Inițiala tatălui	Prenume						Tip act	Nr. act / data	Emitent		
-	-	-	-	-	-	-	-	-	-	-	-	-

**4. NOTĂRI, PROCESE, INTERDICȚII**

Tipul notării	Tip act	Nr. act/ data	Emitent	Identificator entitate asociată
se reinscrie dosarul nr 100990/17.10.2012 ca urmare a indreptarii eroarii materiala referitor la cotele detinute in proprietate astfel:	act administrativ	cerere de inmdreptare eroare materiala / 22.11.2012	NP Mahu	28074
se noteaza promisiunea de vanzare-cumparare, cu obligatia partilor de a incheia contractual de vanzare-cumparare in forma autentica pana la data de 31.03.2020, asupra cotei indivize de teren de 1/5, proprietar tabular de sub B.11 - ROMAN RAMONA MAGDALENA	act notarial	1918 / 19.02.2020	Costin Razvan Ionut	28074
-actualizare date cadastrale : trecerea imobilului din extravilan in intravilan	act administrativ	ADEVERINTA 3892 (act semnat electronic) / 13.05.2020	PRIMARIA ARONEANU	28074

**5. OBSERVAȚII**

Imobil împrejmuit/ neîmprejmuit	Imobil contestat/ necontestat	Alte observații
Neîmprejmuit		



## REGISTRUL CADASTRAL AL IMOBILELOR

ANEXA Nr. 2

UAT Aroneanu  
Zonă cooperativizată (Co)

Sector cadastral nr. 28

1. DESCRIEREA IMOBILULUI																
DATE TEREN											DATE CONSTRUCȚII					
Identificator teren	Adresă imobil	Număr cadastral	Nr. CF	Suprafața măsurată	Intravilan / extra.(I/E)	Nr. top.	Nr. tarla	Nr. parcelă	Categorie folosință	Suprafață parcelă	Identificator construcție	Cod grupă destinație	Suprafața construită	Nr. niveluri	Nr. CF	Constr. cu acte (DA/NU)
28075	Intravilan, Loc. Sorogari, Str. COSTACHE NEGRI, Nr.14, UAT. Aroneanu, Jud. Iași; (Tarla: -, Parcela: -)		66456	360	I				CC	360	3	CL	101	2	66456-C3	DA

2. PROPRIETATEA / POSESIA													
Titularul dreptului / posesiei			Proprietar=1 / Posesor=0	Data nașterii / CUI	Domiciliu / Sediul	Cota parte	Identificator entitate asociată	Cotă parte teren UI	Mod de dobândire	Act juridic			Obs. privitoare la proprietar
Nume / Denumire	Inițiala tatălui	Prenume								Tip act	Nr. act / data	Emitent	
TOMA		IONEL	1	15.12.1980	Loc. Neidentificata, UAT. Aroneanu, Jud. Iași	1/1	28075, C3	Convenție	act notarial	contract de schimb aut. 635 / 17.12.2020	Nichita Ilinca Elena		
TOMA		ELENA IRINA	1	20.05.1984	Loc. Neidentificata, UAT. Aroneanu, Jud. Iași							bun comun	

3. SARCINI / DEZMEMBRĂMINTE												
Titular			Data nașterii / CUI	Domiciliu / Sediul	Tipul sarcinii sau al dezmembrămintelor dreptului de proprietate	Cota parte	Identificator entitate asociată	Act juridic			Valoare ipotecă	Tip monedă
Nume / Denumire	Inițiala tatălui	Prenume						Tip act	Nr. act / data	Emitent		
-	-	-	-	-	-	-	-	-	-	-	-	-

4. NOTĂRI, PROCESE, INTERDICȚII				
Tipul notării	Tip act	Nr. act/ data	Emitent	Identificator entitate asociată
-	-	-	-	-

5. OBSERVAȚII		
Imobil împrejmuit/ neîmprejmuit	Imobil contestat/ necontestat	Alte observații
Împrejmuit		Teren materializat cu gard de lemn și gard de plasa.





## REGISTRUL CADASTRAL AL IMOBILELOR

ANEXA Nr. 2

UAT Aroneanu  
Zonă cooperativizată (Co)

Sector cadastral nr. 28

1. DESCRIEREA IMOBILULUI																
DATE TEREN											DATE CONSTRUCȚII					
Identificator teren	Adresă imobil	Număr cadastral	Nr. CF	Suprafața măsurată	Intravilan / extra. (I/E)	Nr. top.	Nr. tarla	Nr. parcelă	Categorie folosință	Suprafață parcelă	Identificator construcție	Cod grupă destinație	Suprafața construită	Nr. niveluri	Nr. CF	Constr. cu acte (DA/NU)
28077	Intravilan, Loc. Sorogari, Str. ANASTASIE PANU, UAT. Aroneanu, Jud. Iași; (Tarla: 86, Parcela: 172/3/1, 173; Tarla: 58, Parcela: 1825/12,1825/12/1)		65490	2305	I		86	172/3/1, 173	A	636						
					I		86	172/3/1, 173	V	122						
					E		58	1825/12,1825/12/1	A	1547						

2. PROPRIETATEA / POSESIA													
Titularul dreptului / posesiei			Proprietar=1 / Posesor=0	Data nașterii / CUI	Domiciliu / Sediul	Cota parte	Identificator entitate asociată	Cotă parte teren UI	Mod de dobândire	Act juridic			Obs. privitoare la proprietar
Nume / Denumire	Inițiala tatălui	Prenume								Tip act	Nr. act / data	Emitent	
SUCHAR		MIHAI VALENTIN	1	12.01.1962	Loc. Dorobant, UAT. Aroneanu, Jud. Iași	1/1	28077		Convenție	act notarial	425 / 13.03.2019	Dublea Andreea	bun propriu

3. SARCINI / DEZMEMBRĂMINTE												
Titular			Data nașterii / CUI	Domiciliu / Sediul	Tipul sarcinii sau al dezmembrămintelor dreptului de proprietate	Cota parte	Identificator entitate asociată	Act juridic			Valoare ipotecă	Tip monedă
Nume / Denumire	Inițiala tatălui	Prenume						Tip act	Nr. act / data	Emitent		
-	-	-	-	-	-	-	-	-	-	-	-	-

4. NOTĂRI, PROCESE, INTERDICȚII				
Tipul notării	Tip act	Nr. act/ data	Emitent	Identificator entitate asociată
Imobil aflat sub incidența articolului 3, aliniat (1) din Legea nr. 17/2014	act notarial	contract de vanzare aut 425 / 13.03.2019	Dublea Andreea	28077

5. OBSERVAȚII		
Imobil împrejmuit/ neîmprejmuit	Imobil contestat/ necontestat	Alte observații
Neîmprejmuit		



## REGISTRUL CADASTRAL AL IMOBILELOR

ANEXA Nr. 2

UAT Aroneanu  
Zonă cooperativizată (Co)

Sector cadastral nr.28

1. DESCRIEREA IMOBILULUI																	
DATE TEREN											DATE CONSTRUCȚII						
Identificator teren	Adresă imobil	Număr cadastral	Nr. CF	Suprafața măsurată	Intravilan / extra.(I/E)	Nr. top.	Nr. tarla	Nr. parcelă	Categorie folosință	Suprafață parcelă	Identificator construcție	Cod grupă destinație	Suprafața construită	Nr. niveluri	Nr. CF	Constr. cu acte (DA/NU)	
28078	Intravilan, Loc. Sorogari si extravilan Comuna Aroneanu; (Tarla: 86, Parcela: 176;177/1; Tarla: 86, Parcela: 175;177/1; Tarla: 86, Parcela: 177; Tarla: 86, Parcela: 177/2; Tarla: 57, Parcela: 1825/14/1; Tarla: 57, Parcela: 1825/13;1825/14/1)		68271	13026	I		86	176;177/1	CC	653	1	CL	67	1	68271-C1	DA	
					I		86	175;177/1	A	548	2	CA	10	1	68271-C2	DA	
					I		86	177	A	1608	3	CA	7	1	68271-C3	NU	
					I		86	177/2	V	537	4	CA	5	1	68271-C4	NU	
					I		86	177	A	233							
					E		57	1825/14/1	V	45							
					E		57	1825/13;1825/14/1	A	9402							

2. PROPRIETATEA / POSESIA													
Titularul dreptului / posesiei			Proprietar=1 / Posesor=0	Data nașterii / CUI	Domiciliu / Sediul	Cota parte	Identificator entitate asociată	Cotă parte teren UI	Mod de dobândire	Act juridic			Obs. privitoare la proprietar
Nume / Denumire	Inițiala tatălui	Prenume								Tip act	Nr. act / data	Emitent	
COROI		CONSTANTIN	1	22.05.1952	Loc. Iasi, Bdul. DACIA, Nr.28, Bl.SC6, Ap.19, UAT. Iași, Jud. Iași	3/16	C1, C2		Succesiune	act administrativ	Titlu de proprietate nr.5256 / 21.10.1996	C.J.S.D.P.A.T.Iasi	
COROI		CONSTANTIN	1	22.05.1952	Loc. Iasi, Bdul. DACIA, Nr.28, Bl.SC6, Ap.19, UAT. Iași, Jud. Iași	1/2	28078		Succesiune	act administrativ	Titlu de proprietate nr.5256 / 21.10.1996	C.J.S.D.P.A.T.Iasi	
COROI		CONSTANTIN	1	22.05.1952	Loc. Iasi, Bdul. DACIA, Nr.28, Bl.SC6, Ap.19, UAT. Iași, Jud. Iași	5/16	C1, C2		Succesiune	act administrativ	Titlu de proprietate nr.5256 / 21.10.1996	C.J.S.D.P.A.T. Iasi	
NISTOR		GHEORGHE	1	11.03.1946	Loc. Iasi, Bdul. SOCOLA, Nr.28, Bl.Z3, Ap.35, UAT. Iași, Jud. Iași	2/16	C1, C2		Succesiune	act administrativ	Titlu de proprietate nr.5256 / 21.10.1996	C.J.S.D.P.A.T. Iasi	
NISTOR		LUCIAN	1	02.01.1975	Loc. Iasi, Bdul. DACIA, Nr.28, Bl.SC6, Ap.19, UAT. Iași, Jud. Iași	3/16	C1, C2		Succesiune	act administrativ	Titlu de proprietate nr.5256 / 21.10.1996	C.J.S.D.P.A.T. Iasi	
NISTOR		GABRIEL	1	30.06.1978	Loc. Iasi, Bdul. SOCOLA, Nr.28, Bl.Z3, Ap.35, UAT. Iași, Jud. Iași	3/16	C1, C2		Succesiune	act administrativ	Titlu de proprietate nr.5256 / 21.10.1996	C.J.S.D.P.A.T. Iasi	
NISTOR		GHEORGHE	1	11.03.1946	Loc. Iasi, Bdul. SOCOLA, Nr.28, Bl.Z3, Ap.35, UAT. Iași, Jud. Iași	2/16	28078		Succesiune	act administrativ	Titlu de proprietate nr.5256 / 21.10.1996	C.J.S.D.P.A.T. Iasi	

**2. PROPRIETATEA / POSESIA**

Titularul dreptului / posesiei			Proprietar=1 / Posesor=0	Data nașterii / CUI	Domiciliu / Sediul	Cota parte	Identificator entitate asociată	Cotă parte teren UI	Mod de dobândire	Act juridic			Obs. privitoare la proprietar
Nume / Denumire	Inițiala tatălui	Prenume								Tip act	Nr. act / data	Emitent	
NISTOR		LUCIAN	1	02.01.1975	Loc. Iasi, Bdul. DACIA, Nr.28, Bl.SC6, Ap.19, UAT. Iași, Jud. Iași	3/16	28078		Succesiune	act administrativ	Titlu de proprietate nr.5256 / 21.10.1996	C.J.S.D.P.A.T.Iasi	
NISTOR		GABRIEL	1	30.06.1978	Loc. Iasi, Bdul. SOCOLA, Nr.28, Bl.Z3, Ap.35, UAT. Iași, Jud. Iași	3/16	28078		Succesiune	act administrativ	Titlu de proprietate nr.5256 / 21.10.1996	C.J.S.D.P.A.T.Iasi	

**3. SARCINI / DEZMEMBRĂMINTE**

Titular			Data nașterii / CUI	Domiciliu / Sediul	Tipul sarcinii sau al dezmembrămintelor dreptului de proprietate	Cota parte	Identificator entitate asociată	Act juridic			Valoare ipotecă	Tip monedă
Nume / Denumire	Inițiala tatălui	Prenume						Tip act	Nr. act / data	Emitent		
-	-	-	-	-	-	-	-	-	-	-	-	-

**4. NOTĂRI, PROCESE, INTERDICȚII**

Tipul notării	Tip act	Nr. act/ data	Emitent	Identificator entitate asociată
Imobil aflat sub incidenta art 3 al (1) din Legea 17/2014	act administrativ	Titlu de proprietate nr.5256 / 21.10.1996	C.J.S.D.P.A.T. Iasi	28078, C1, C2
se noteaza referatul de admitere (dezlipire imobil)	act administrativ	67372 / 10.04.2023	OCPI IASI	28078, C1, C2

**5. OBSERVAȚII**

Imobil împrumut/ neîmprumut	Imobil contestat/ necontestat	Alte observații
Împrumut		



## REGISTRUL CADASTRAL AL IMOBILELOR

ANEXA Nr. 2

UAT Aroneanu  
Zonă cooperativizată (Co)

Sector cadastral nr. 28

1. DESCRIEREA IMOBILULUI																
DATE TEREN											DATE CONSTRUCȚII					
Identificator teren	Adresă imobil	Număr cadastral	Nr. CF	Suprafața măsurată	Intravilan / extra.(I/E)	Nr. top.	Nr. tarla	Nr. parcelă	Categorie folosință	Suprafață parcelă	Identificator construcție	Cod grupă destinație	Suprafața construită	Nr. niveluri	Nr. CF	Constr. cu acte (DA/NU)
28080	Extravilan extravilan; (Tarla: -, Parcela: -)		68377	213	E				A	213						

2. PROPRIETATEA / POSESIA													
Titularul dreptului / posesiei			Proprietar=1 / Posesor=0	Data nașterii / CUI	Domiciliu / Sediu	Cota parte	Identificator entitate asociată	Cotă parte teren UI	Mod de dobândire	Act juridic			Obs. privitoare la proprietar
Nume / Denumire	Inițiala tatălui	Prenume								Tip act	Nr. act / data	Emitent	
BURUIANA		CRISTIAN	1	22.12.1976	Jud: Neidentifica	1/1	28080		Convenție	act notarial	3717 / 07.10.2005	BNP Armasu	bun propriu

3. SARCINI / DEZMEMBRĂMINTE													
Titular			Data nașterii / CUI	Domiciliu / Sediu	Tipul sarcinii sau al dezmembrămintelor dreptului de proprietate	Cota parte	Identificator entitate asociată	Act juridic			Valoare ipotecă	Tip monedă	
Nume / Denumire	Inițiala tatălui	Prenume						Tip act	Nr. act / data	Emitent			
-	-	-	-	-	-	-	-	-	-	-	-	-	-

4. NOTĂRI, PROCESE, INTERDICȚII				
Tipul notării	Tip act	Nr. act / data	Emitent	Identificator entitate asociată
Se înființează cartea funciara 68377 a imobilului cu numărul cadastral 68377 / UAT Aroneanu, rezultat din dezmembrarea imobilului cu numărul cadastral 66366 înscris în cartea funciara 66366;	act notarial	act de dezmembrare aut. 4087 / 19.05.2023	COSTIN RAZVAN IONUT	28080
Se înființează cartea funciara 66366 a imobilului cu numărul cadastral 66366/Aroneanu, rezultat din dezmembrarea imobilului cu numărul cadastral 62615 înscris în cartea funciara 62615;	act notarial	ACT DE DEZMEMBRARE aut. 182 / 21.05.2020	Nichita Ilinca Elena	28080
imobil situat în intravilan	act administrativ	127 / 28.10.2022	COMUNA ARONEANU	28080
-actualizare date cadastrale : trecerea partiala a imobilului din intravilan în extravilan pentru suprafața de 635 mp, modificării formei, coordonatelor și distanțelor pe contur	act administrativ	Adeverința Nr. 2874_signed - Referat de completare / 23.03.2023	PRIMARIA COM ARONEANU	28080
Imobil aflat sub incidența articolului 3, aliniat (1) din Legea nr. 17/2014				28080

5. OBSERVAȚII		
Imobil împrejmuit / neîmprejmuit	Imobil contestat / necontestat	Alte observații
Neîmprejmuit		LOT 8 - TEREN EXTRAVILAN TERENUL ESTE NE ÎMPREJMUIT LOT 8 - TEREN EXTRAVILAN TERENUL ESTE NE ÎMPREJMUIT.



## REGISTRUL CADASTRAL AL IMOBILELOR

ANEXA Nr. 2

UAT Aroneanu  
Zonă cooperativizată (Co)

Sector cadastral nr. 28

1. DESCRIEREA IMOBILULUI																
DATE TEREN										DATE CONSTRUCȚII						
Identificator teren	Adresă imobil	Număr cadastral	Nr. CF	Suprafața măsurată	Intravilan / extra. (I/ E)	Nr. top.	Nr. tarla	Nr. parcelă	Categorie folosință	Suprafață parcelă	Identificator construcție	Cod grupă destinație	Suprafața construită	Nr. niveluri	Nr. CF	Constr. cu acte (DA/NU)
28081	Intravilan, Loc. Sorogari, Str. ANASTASIE PANU, UAT. Aroneanu, Jud. Iași; (Tarla: 86, Parcela: 172/1; 171; 172; 172/4)			1003	I		86	172/1; 171; 172; 172/4	CC	1003						

2. PROPRIETATEA / POSESIA													
Titularul dreptului / posesiei			Proprietar=1 / Posesor=0	Data nașterii / CUI	Domiciliu / Sediu	Cota parte	Identificator entitate asociată	Cotă parte teren UI	Mod de dobândire	Act juridic			Obs. privitoare la proprietar
Nume / Denumire	Inițiala tatălui	Prenume								Tip act	Nr. act / data	Emitent	
GRIGORIU		ELENA	1		Loc. Aroneanu, UAT. Aroneanu, Jud. Iași	1/1	28081		Reconstituire	act administrativ	5132 / 16.04.2002	CJPSDPAT IASI	Lipsa CNP

3. SARCINI / DEZMEMBRĂMINTE												
Titular			Data nașterii / CUI	Domiciliu / Sediu	Tipul sarcinii sau al dezmembrămintelor dreptului de proprietate	Cota parte	Identificator entitate asociată	Act juridic			Valoare ipotecă	Tip monedă
Nume / Denumire	Inițiala tatălui	Prenume						Tip act	Nr. act / data	Emitent		
-	-	-	-	-	-	-	-	-	-	-	-	-

4. NOTĂRI, PROCESE, INTERDICȚII				
Tipul notării	Tip act	Nr. act / data	Emitent	Identificator entitate asociată
-	-	-	-	-

5. OBSERVAȚII		
Imobil împrejmuit/ neîmprejmuit	Imobil contestat/ necontestat	Alte observații
Împrejmuit		



## REGISTRUL CADASTRAL AL IMOBILELOR

ANEXA Nr. 2

UAT Aroneanu  
Zonă cooperativizată (Co)

Sector cadastral nr. 28

1. DESCRIEREA IMOBILULUI																
DATE TEREN										DATE CONSTRUCȚII						
Identificator teren	Adresă imobil	Număr cadastral	Nr. CF	Suprafața măsurată	Intravilan / extra. (I/ E)	Nr. top.	Nr. tarla	Nr. parcelă	Categorie folosință	Suprafață parcelă	Identificator construcție	Cod grupă destinație	Suprafața construită	Nr. niveluri	Nr. CF	Constr. cu acte (DA/NU)
28082	Extravilan, UAT. Aroneanu, Jud. Iași; (Tarla: 58, Parcela: 1825/7,1825/8,1825/9)		67549	154	E		58	1825/7,1825/8,1825/9	A	154						

2. PROPRIETATEA / POSESIA													
Titularul dreptului / posesiei			Proprietar=1 / Posesor=0	Data nașterii / CUI	Domiciliu / Sediul	Cota parte	Identificator entitate asociată	Cotă parte teren UI	Mod de dobândire	Act juridic			Obs. privitoare la proprietar
Nume / Denumire	Inițiala tatălui	Prenume								Tip act	Nr. act / data	Emitent	
SIMION		VIORICA	1	18.07.1963	Loc. Neidentificata, UAT. Aroneanu, Jud. Iași	1/2	28082		Convenție	act notarial	467 / 14.07.2021	Solcanu Ioana Madalina	bun propriu
SIMION		VIORICA	1	18.07.1963	Loc. Neidentificata, UAT. Aroneanu, Jud. Iași	2/16	28082		Succesiune	act notarial	10 / 28.03.2024	Antohie Razvan	bun propriu
NEDELCU		ROBERTA ELENA	1	26.04.1989	Loc. Neidentificata, UAT. Aroneanu, Jud. Iași	3/16	28082		Succesiune	act notarial	10 / 28.03.2024	Antohie Razvan	bun propriu
SIMION		CIPRIAN-ALIN	1	12.04.1992	Loc. Neidentificata, UAT. Aroneanu, Jud. Iași	3/16	28082		Succesiune	act notarial	10 / 28.03.2024	Antohie Razvan	bun propriu

3. SARCINI / DEZMEMBRĂMINTE												
Titular			Data nașterii / CUI	Domiciliu / Sediul	Tipul sarcinii sau al dezmembrămintelor dreptului de proprietate	Cota parte	Identificator entitate asociată	Act juridic			Valoare ipotecă	Tip monedă
Nume / Denumire	Inițiala tatălui	Prenume						Tip act	Nr. act / data	Emitent		
-	-	-	-	-	-	-	-	-	-	-	-	-

4. NOTĂRI, PROCESE, INTERDICȚII			
Tipul notării	Tip act	Nr. act/ data	Identificator entitate asociată
Imobil aflat sub incidența art. 3 alin. (1) din Legea nr. 17/2014	act notarial	467 / 14.07.2021	28082

5. OBSERVAȚII		
Imobil împrejmuit/ neîmprejmuit	Imobil contestat/ necontestat	Alte observații
Neîmprejmuit		



## REGISTRUL CADASTRAL AL IMOBILELOR

ANEXA Nr. 2

UAT Aroneanu  
Zonă cooperativizată (Co)

Sector cadastral nr. 28

1. DESCRIEREA IMOBILULUI																
DATE TEREN											DATE CONSTRUCȚII					
Identificator teren	Adresă imobil	Număr cadastral	Nr. CF	Suprafața măsurată	Intravilan / extra.(I/E)	Nr. top.	Nr. tarla	Nr. parcelă	Categorie folosință	Suprafață parcelă	Identificator construcție	Cod grupă destinație	Suprafața construită	Nr. niveluri	Nr. CF	Constr. cu acte (DA/NU)
28083	Intravilan, Loc. Sorogari, Str. ANASTASIE PANU, UAT. Aroneanu, Jud. Iași; (Tarla: 86, Parcela: 172/3/1, 173; Tarla: 57, Parcela: 1825/12, 1825/12/1)		65401	2367	I		86	172/3/1, 173	A	788						
					E		57	1825/12, 1825/12/1	A	1579						

2. PROPRIETATEA / POSESIA													
Titularul dreptului / posesiei			Proprietar=1 / Posesor=0	Data nașterii / CUI	Domiciliu / Sediul	Cota parte	Identificator entitate asociată	Cotă parte teren UI	Mod de dobândire	Act juridic			Obs. privitoare la proprietar
Nume / Denumire	Inițiala tatălui	Prenume								Tip act	Nr. act / data	Emitent	
SUCHAR		MIHAI VALENTIN	1	12.01.1962	Loc. Dorobant, UAT. Aroneanu, Jud. Iași	1/1	28083		Convenție	act notarial	424 / 13.03.2019	Dublea Andreea	bun propriu

3. SARCINI / DEZMEMBRĂMINTE												
Titular			Data nașterii / CUI	Domiciliu / Sediul	Tipul sarcinii sau al dezmembrămintelor dreptului de proprietate	Cota parte	Identificator entitate asociată	Act juridic			Valoare ipotecă	Tip monedă
Nume / Denumire	Inițiala tatălui	Prenume						Tip act	Nr. act / data	Emitent		
-	-	-	-	-	-	-	-	-	-	-	-	-

4. NOTĂRI, PROCESE, INTERDICȚII				
Tipul notării	Tip act	Nr. act/ data	Emitent	Identificator entitate asociată
Imobil aflat sub incidenta articolului 3, aliniat (1) din Legea nr. 17/2014	act notarial	contract de vanzare aut 424 / 13.03.2019	Dublea Andreea	28083

5. OBSERVAȚII		
Imobil împrejmuit/ neîmprejmuit	Imobil contestat/ necontestat	Alte observații
Împrejmuit		



## REGISTRUL CADASTRAL AL IMOBILELOR

ANEXA Nr. 2

UAT Aroneanu  
Zonă cooperativizată (Co)

Sector cadastral nr. 28

1. DESCRIEREA IMOBILULUI																
DATE TEREN											DATE CONSTRUCȚII					
Identificator teren	Adresă imobil	Număr cadastral	Nr. CF	Suprafața măsurată	Intravilan / extra.(I/E)	Nr. top.	Nr. tarla	Nr. parcelă	Categorie folosință	Suprafață parcelă	Identificator construcție	Cod grupă destinație	Suprafața construită	Nr. niveluri	Nr. CF	Constr. cu acte (DA/NU)
28084	Intravilan, Loc. Sorogari INTRAVILAN CONF PUZ; (Tarla: 57, Parcela: 1825/75; Tarla: 57, Parcela: 1825/76)		66484	590	I		57	1825/75	A	121						
					I		57	1825/76	V	469						

2. PROPRIETATEA / POSESIA													
Titularul dreptului / posesiei			Proprietar=1 / Posesor=0	Data nașterii / CUI	Domiciliu / Sediul	Cota parte	Identificator entitate asociată	Cotă parte teren UI	Mod de dobândire	Act juridic			Obs. privitoare la proprietar
Nume / Denumire	Inițiala tatălui	Prenume								Tip act	Nr. act / data	Emitent	
MARINA		GHEORGHITA ALEXANDRU	1	30.12.1997	Loc. Neidentificata, UAT. Aroneanu, Jud. Iași	1/1	28084		Convenție	act notarial	463 / 09.10.2020	Nichita Ilinca Elena	bun propriu

3. SARCINI / DEZMEMBRĂMINTE													
Titular			Data nașterii / CUI	Domiciliu / Sediul	Tipul sarcinii sau al dezmembrămintelor dreptului de proprietate	Cota parte	Identificator entitate asociată	Act juridic			Valoare ipotecă	Tip monedă	
Nume / Denumire	Inițiala tatălui	Prenume						Tip act	Nr. act / data	Emitent			
-	-	-	-	-	-	-	-	-	-	-	-	-	-

4. NOTĂRI, PROCESE, INTERDICȚII				
Tipul notării	Tip act	Nr. act / data	Emitent	Identificator entitate asociată
notare actualizare informatii tehnice - trecere imobil din extravilan com. ARONEANU in intravilan conform PUZ sat Sorogari, com. ARONEANU.	act administrativ	ADEVERINTA NR. 11807 / 04.11.2022	COMUNA ARONEANU - in original	28084

5. OBSERVAȚII		
Imobil împrejmuit / neîmprejmuit	Imobil contestat / necontestat	Alte observații
Împrejmuit		Lot 3.; Lot 3.





## REGISTRUL CADASTRAL AL IMOBILELOR

ANEXA Nr. 2

UAT Aroneanu  
Zonă cooperativizată (Co)

Sector cadastral nr. 28

1. DESCRIEREA IMOBILULUI																
DATE TEREN											DATE CONSTRUCȚII					
Identificator teren	Adresă imobil	Număr cadastral	Nr. CF	Suprafața măsurată	Intravilan / extra.(I/E)	Nr. top.	Nr. tarla	Nr. parcelă	Categorie folosință	Suprafață parcelă	Identificator construcție	Cod grupă destinație	Suprafața construită	Nr. niveluri	Nr. CF	Constr. cu acte (DA/NU)
28085	Intravilan, Loc. Sorogari, Str. ANASTASIE PANU, UAT. Aroneanu, Jud. Iași; (Tarla: 86, Parcela: 172/3/1, 173; Tarla: 57, Parcela: 1825/12, 1825/12/1)		65313	2368	I		86	172/3/1, 173	A	790						
					E		57	1825/12, 1825/12/1	A	1578						

2. PROPRIETATEA / POSESIA													
Titularul dreptului / posesiei			Proprietar=1 / Posesor=0	Data nașterii / CUI	Domiciliu / Sediul	Cota parte	Identificator entitate asociată	Cotă parte teren UI	Mod de dobândire	Act juridic			Obs. privitoare la proprietar
Nume / Denumire	Inițiala tatălui	Prenume								Tip act	Nr. act / data	Emitent	
SUCHAR		MIHAI VALENTIN	1	12.01.1962	Loc. Dorobant, UAT. Aroneanu, Jud. Iași	1/1	28085		Convenție	act notarial	423 / 13.03.2019	Dublea Andreea	bun propriu

3. SARCINI / DEZMEMBRĂMINTE												
Titular			Data nașterii / CUI	Domiciliu / Sediul	Tipul sarcinii sau al dezmembrămintelor dreptului de proprietate	Cota parte	Identificator entitate asociată	Act juridic			Valoare ipotecă	Tip monedă
Nume / Denumire	Inițiala tatălui	Prenume						Tip act	Nr. act / data	Emitent		
-	-	-	-	-	-	-	-	-	-	-	-	-

4. NOTĂRI, PROCESE, INTERDICȚII				
Tipul notării	Tip act	Nr. act/ data	Emitent	Identificator entitate asociată
Imobil aflat sub incidența art.3 alin.(1) din Legea nr 17/2014	act notarial	contract de vanzare aut 423 / 13.03.2019	Dublea Andreea	28085

5. OBSERVAȚII		
Imobil împrejmuit/ neîmprejmuit	Imobil contestat/ necontestat	Alte observații
Împrejmuit		



## REGISTRUL CADASTRAL AL IMOBILELOR

ANEXA Nr. 2

UAT Aroneanu  
Zonă cooperativizată (Co)

Sector cadastral nr. 28

1. DESCRIEREA IMOBILULUI																
DATE TEREN											DATE CONSTRUCȚII					
Identificator teren	Adresă imobil	Număr cadastral	Nr. CF	Suprafața măsurată	Intravilan / extra.(I/E)	Nr. top.	Nr. tarla	Nr. parcelă	Categorie folosință	Suprafață parcelă	Identificator construcție	Cod grupă destinație	Suprafața construită	Nr. niveluri	Nr. CF	Constr. cu acte (DA/NU)
28086	Intravilan, Loc. Sorogari, Str. SF. SPIRIDON, Nr.20, UAT. Aroneanu, Jud. Iași; (Tarla: -, Parcela: -)	694/1	62477	765	I				A	126	1	CL	119	1	62477-C1	NU
					E				A	639	2	CA	10	1	62477-C2	NU

2. PROPRIETATEA / POSESIA													
Titularul dreptului / posesiei			Proprietar=1 / Posesor=0	Data nașterii / CUI	Domiciliu / Sediul	Cota parte	Identificator entitate asociată	Cotă parte teren UI	Mod de dobândire	Act juridic			Obs. privitoare la proprietar
Nume / Denumire	Inițiala tatălui	Prenume								Tip act	Nr. act / data	Emitent	
SIMION		VIORICA	1	18.07.1963	Loc. Neidentificata, UAT. Aroneanu, Jud. Iași	1/2	28086		Convenție	act notarial	contract de donatie aut sub nr 165 / 19.03.2021	Solcanu Ioana Madalina	
SIMION		VIORICA	1	18.07.1963	Loc. Neidentificata, UAT. Aroneanu, Jud. Iași	2/16	28086		Succesiune	act notarial	certificat de mostenitor nr 10 / 28.03.2024	Antohie Razvan	
NEDELUCU		ROBERTA ELENA	1	26.04.1989	Loc. Neidentificata, UAT. Aroneanu, Jud. Iași	3/16	28086		Succesiune	act notarial	certificat de mostenitor nr 10 / 28.03.2024	Antohie Razvan	
SIMION		CIPRIAN ALIN	1	12.04.1992	Loc. Neidentificata, UAT. Aroneanu, Jud. Iași	3/16	28086		Succesiune	act notarial	certificat de mostenitor nr 10 / 28.03.2024	Antohie Razvan	

3. SARCINI / DEZMEMBRĂMINTE												
Titular			Data nașterii / CUI	Domiciliu / Sediul	Tipul sarcinii sau al dezmembrămintelor dreptului de proprietate	Cota parte	Identificator entitate asociată	Act juridic			Valoare ipotecă	Tip monedă
Nume / Denumire	Inițiala tatălui	Prenume						Tip act	Nr. act / data	Emitent		
-	-	-	-	-	-	-	-	-	-	-	-	-

4. NOTĂRI, PROCESE, INTERDICȚII				
Tipul notării	Tip act	Nr. act / data	Emitent	Identificator entitate asociată
notare actualizare informatii tehnice - trecere partiala imobil din extravilan com. Aroneanu in intravilan conform PUG sat Sorogari, com. Aroneanu, respectiv numai pentru suprafata de 126 mp.	act administrativ	Adeverinta nr. 513 / 19.01.2024	Primăria com. Aroneanu	28086

5. OBSERVAȚII		
Imobil împrejmuit / neîmprejmuit	Imobil contestat / necontestat	Alte observații
Împrejmuit		Partial intravilan loc. Sorogari, UAT Aroneanu



## REGISTRUL CADASTRAL AL IMOBILELOR

ANEXA Nr. 2

UAT Aroneanu  
Zonă cooperativizată (Co)

Sector cadastral nr. 28

1. DESCRIEREA IMOBILULUI																
DATE TEREN											DATE CONSTRUCȚII					
Identificator teren	Adresă imobil	Număr cadastral	Nr. CF	Suprafața măsurată	Intravilan / extra.(I/E)	Nr. top.	Nr. tarla	Nr. parcelă	Categorie folosință	Suprafață parcelă	Identificator construcție	Cod grupă destinație	Suprafața construită	Nr. niveluri	Nr. CF	Constr. cu acte (DA/NU)
28087	Intravilan, Loc. Sorogari intravilan conf. PUZ; (Tarla: 57, Parcela: 1838)		67515	15099	I		57	1838	P	15099						

2. PROPRIETATEA / POSESIA													
Titularul dreptului / posesiei			Proprietar=1 / Posesor=0	Data nașterii / CUI	Domiciliu / Sediu	Cota parte	Identificator entitate asociată	Cotă parte teren UI	Mod de dobândire	Act juridic			Obs. privitoare la proprietar
Nume / Denumire	Inițiala tatălui	Prenume								Tip act	Nr. act / data	Emitent	
COMUNA ARONEANU			1	9999999999999	Loc. Neidentificata, UAT. Aroneanu, Jud. Iași	1/1	28087		Lege	act normativ	47 / 30.09.2004	GUVERNUL ROMANIEI	

3. SARCINI / DEZMEMBRĂMINTE												
Titular			Data nașterii / CUI	Domiciliu / Sediu	Tipul sarcinii sau al dezmembrămintelor dreptului de proprietate	Cota parte	Identificator entitate asociată	Act juridic			Valoare ipotecă	Tip monedă
Nume / Denumire	Inițiala tatălui	Prenume						Tip act	Nr. act / data	Emitent		
-	-	-	-	-	-	-	-	-	-	-	-	-

4. NOTĂRI, PROCESE, INTERDICȚII				
Tipul notării	Tip act	Nr. act / data	Emitent	Identificator entitate asociată
Se înființează cartea funciara 67515 a imobilului cu numărul cadastral 67515 / UAT Aroneanu, rezultat din dezmembrarea imobilului cu numărul cadastral 63460 înscris în cartea funciara 63460;	act notarial	ACT DE DEZMEMBRARE AUT 5130 / 24.05.2021	Costin Razvan Ionut	28087
notare schimbare amplasament din extravilan în intravilan	act administrativ	16 / 26.07.2008	CONSILIUL LOCAL ARONEANU	28087

5. OBSERVAȚII		
Imobil împrejmuit / neîmprejmuit	Imobil contestat / necontestat	Alte observații
împrejmuit		



## REGISTRUL CADASTRAL AL IMOBILELOR

ANEXA Nr. 2

UAT Aroneanu  
Zonă cooperativizată (Co)

Sector cadastral nr. 28

1. DESCRIEREA IMOBILULUI																
DATE TEREN											DATE CONSTRUCȚII					
Identificator teren	Adresă imobil	Număr cadastral	Nr. CF	Suprafața măsurată	Intravilan / extra.(I/E)	Nr. top.	Nr. tarla	Nr. parcelă	Categorie folosință	Suprafață parcelă	Identificator construcție	Cod grupă destinație	Suprafața construită	Nr. niveluri	Nr. CF	Constr. cu acte (DA/NU)
28088	Extravilan, UAT. Aroneanu, Jud. Iași; (Tarla: 57, Parcela: 1825/17/10; Tarla: 57, Parcela: 1825/16/3)	1006/10	60511	1339	E		57	1825/17/10	A	1252						
					E		57	1825/16/3	V	87						

2. PROPRIETATEA / POSESIA															
Titularul dreptului / posesiei			Proprietar=1 / Posesor=0	Data nașterii / CUI	Domiciliu / Sediul	Cota parte	Identificator entitate asociată	Cotă parte teren UI	Mod de dobândire	Act juridic			Obs. privitoare la proprietar		
Nume / Denumire	Inițiala tatălui	Prenume								Tip act	Nr. act / data	Emitent			
OPREA		PAUL IONEL	1		Loc. Neidentificata, UAT. Aroneanu, Jud. Iași	74355/1339430	28088		Convenție	act notarial	642/29.03.20-07 / 03.04.2007	BNP Cubasa	bun propriu LIPSA CNP		
OPREA		PAUL IONEL	1		Loc. Neidentificata, UAT. Aroneanu, Jud. Iași	74355/1339430	28088		Convenție	act notarial	671/02.04.20-07 / 03.04.2007	BNP Cubasa	bun propriu LIPSA CNP		
LAZAR		CATALIN	1		Loc. Neidentificata, UAT. Aroneanu, Jud. Iași	14871/133943	28088		Convenție	act notarial	652/30.03.20-07 / 03.04.2007	BNP Cubasa	LIPSA CNP		
LAZAR		ANDORINA	1		Loc. Neidentificata, UAT. Aroneanu, Jud. Iași								bun comun LIPSA CNP		
CUCU		COSTICA	1		Loc. Neidentificata, UAT. Aroneanu, Jud. Iași	14883/133943	28088		Convenție	act notarial	2107/2007 / 26.04.2007	BNP Barzu	LIPSA CNP		
CUCU		NATALIA	1		Loc. Neidentificata, UAT. Aroneanu, Jud. Iași								bun comun LIPSA CNP		
PRELIPCEANU		GHEORGHE	1		Loc. Neidentificata, UAT. Aroneanu, Jud. Iași	14871/133943	28088		Convenție	act notarial	851 / 26.04.2007	BNP Cubasa	LIPSA CNP		
PRELIPCEANU		ALINA GIANINA	1		Loc. Neidentificata, UAT. Aroneanu, Jud. Iași								bun comun LIPSA CNP		
VOCHITA		MIRELA	1		Loc. Neidentificata, UAT. Aroneanu, Jud. Iași	14871/133943	28088		Convenție	act notarial	1346/26.06.2007	BNP Cubasa	bun propriu LIPSA CNP		
ONOFREI		FLORIN	1		Loc. Neidentificata, UAT. Aroneanu, Jud. Iași	14871/133943	28088		Convenție	act notarial	6250 / 17.11.2008	BNP Armasu	bun propriu LIPSA CNP		
ONOFREI		FLORIN	1		Loc. Neidentificata, UAT. Aroneanu, Jud. Iași	14963/133943	28088		Convenție	act notarial	6250/17.11.2008 / 18.12.2008	BNP Armasu	bun propriu LIPSA CNP		
BURDUJA		GHEORGHE	1	17.06.1996	Loc: Iasi, Strada: Sararie, Nr: 128	7435/133943	28088		Convenție	act notarial	43 / 09.01.2020	Cheptine Andi Claudiu			

**2. PROPRIETATEA / POSESIA**

Titularul dreptului / posesiei			Proprietar=1 / Posesor=0	Data nașterii / CUI	Domiciliu / Sediu	Cota parte	Identificator entitate asociată	Cotă parte teren UI	Mod de dobândire	Act juridic			Obs. privitoare la proprietar
Nume / Denumire	Inițiala tatălui	Prenume								Tip act	Nr. act / data	Emitent	
BURDUJA		TEODORA	1	27.04.1996	FANTANICA Nr.7 Bl.8 Sc.A Et.6 Ap.21 Loc. BUCURESTI Jud. SECTOR 2	7435/133943	28088		Convenție	act notarial	43 / 09.01.2020	Cheptine Andi Claudiu	bun comun
OPREA		CRISTIAN	1	02.01.1973	Loc. Neidentificata, UAT. Aroneanu, Jud. Iași	74355/1339430	28088		Succesiune	act notarial	48 / 24.02.2020	Toma Mihai	bun propriu
OPREA		SIMONA	1	25.09.1975	Loc. Neidentificata, UAT. Aroneanu, Jud. Iași	74355/1339430	28088		Succesiune	act notarial	48 / 24.02.2020	Toma Mihai	bun propriu
LEHACI		MARIAN-ARCADIE	1	29.07.1974	Loc. Iasi, UAT. Iași, Jud. Iași	7436/133943	28088		Convenție	act notarial	852 / 27.07.2020	Petcu Ancuta	bun comun
LEHACI		CLAUDIA ADRIANA	1	20.08.1972	Loc: Iasi, Strada: Sararie, Nr: 128								

**3. SARCINI / DEZMEMBRĂMINTE**

Titular			Data nașterii / CUI	Domiciliu / Sediu	Tipul sarcinii sau al dezmembrămintelor dreptului de proprietate	Cota parte	Identificator entitate asociată	Act juridic			Valoare ipotecă	Tip monedă
Nume / Denumire	Inițiala tatălui	Prenume						Tip act	Nr. act / data	Emitent		
-	-	-	-	-	-	-	-	-	-	-	-	-

**4. NOTĂRI, PROCESE, INTERDICȚII**

Tipul notării	Tip act	Nr. act/ data	Emitent	Identificator entitate asociată
Imobil aflat sub incidența art.3 alin.(1) din Legea 17/2014	act normativ	17 / 07.03.2014	Parlamentul Romaniei	28088

**5. OBSERVAȚII**

Imobil împrejmuit/ neîmprejmuit	Imobil contestat/ necontestat	Alte observații
Împrejmuit		



## REGISTRUL CADASTRAL AL IMOBILELOR

ANEXA Nr. 2

UAT Aroneanu  
Zonă cooperativizată (Co)

Sector cadastral nr.28

1. DESCRIEREA IMOBILULUI																
DATE TEREN											DATE CONSTRUCȚII					
Identificator teren	Adresă imobil	Număr cadastral	Nr. CF	Suprafața măsurată	Intravilan / extra.(I/E)	Nr. top.	Nr. tarla	Nr. parcelă	Categorie folosință	Suprafață parcelă	Identificator construcție	Cod grupă destinație	Suprafața construită	Nr. niveluri	Nr. CF	Constr. cu acte (DA/NU)
28089	Intravilan, Loc. Sorogari, Str. Costache Negrii, Nr.16, UAT. Aroneanu, Jud. Iași; (Tarla: 86, Parcela: 2(151))		66008	418	I		86	2(151)	CC	418	1	CL	101	1	66008-C1	DA

2. PROPRIETATEA / POSESIA													
Titularul dreptului / posesiei			Proprietar=1 / Posesor=0	Data nașterii / CUI	Domiciliu / Sediul	Cota parte	Identificator entitate asociată	Cotă parte teren UI	Mod de dobândire	Act juridic			Obs. privitoare la proprietar
Nume / Denumire	Inițiala tatălui	Prenume								Tip act	Nr. act / data	Emitent	
COZMA		CORNELIA	1	23.06.1953	Loc. Iasi, Str. CIURCHI, Nr.101, Bl.F 7, Ap.3, UAT. Iași, Jud. Iași	1/2	28089, C1		Convenție	act notarial	658 / 29.12.2020	Topala Daniel	BUN PROPRIU
COZMA		CORNELIA	1	23.06.1953	Loc. Iasi, Str. CIURCHI, Nr.101, Bl.F 7, Ap.3, UAT. Iași, Jud. Iași	1/8	28089, C1		Succesiune	act notarial	CM NR 3 / 07.04.2023	Cardasim Andreea Raluca	BUN PROPRIU
FATU		CRISTINA	1	26.04.1978	Loc. Iasi, Bdul. TUDOR VLADIMIRESCU, Nr.12, Bl.P14, Ap.5, UAT. Iași, Jud. Iași	3/8	28089, C1		Succesiune	act notarial	CM NR 3 / 07.04.2023	Cardasim Andreea Raluca	BUN PROPRIU

3. SARCINI / DEZMEMBRĂMINTE												
Titular			Data nașterii / CUI	Domiciliu / Sediul	Tipul sarcinii sau al dezmembrămintelor dreptului de proprietate	Cota parte	Identificator entitate asociată	Act juridic			Valoare ipotecă	Tip monedă
Nume / Denumire	Inițiala tatălui	Prenume						Tip act	Nr. act / data	Emitent		
-	-	-	-	-	-	-	-	-	-	-	-	-

4. NOTĂRI, PROCESE, INTERDICȚII				
Tipul notării	Tip act	Nr. act / data	Emitent	Identificator entitate asociată
-	-	-	-	-

5. OBSERVAȚII		
Imobil împrejmuit / neîmprejmuit	Imobil contestat / necontestat	Alte observații
Împrejmuit		Teren împrejmuit cu gard din lemn, plasa



## REGISTRUL CADASTRAL AL IMOBILELOR

ANEXA Nr. 2

UAT Aroneanu  
Zonă cooperativizată (Co)

Sector cadastral nr. 28

1. DESCRIEREA IMOBILULUI																
DATE TEREN										DATE CONSTRUCȚII						
Identificator teren	Adresă imobil	Număr cadastral	Nr. CF	Suprafața măsurată	Intravilan / extra.(I/E)	Nr. top.	Nr. tarla	Nr. parcelă	Categorie folosință	Suprafață parcelă	Identificator construcție	Cod grupă destinație	Suprafața construită	Nr. niveluri	Nr. CF	Constr. cu acte (DA/NU)
28090	Intravilan, Loc. Sorogari, Str. NUFERILOR, Nr.4 intravilan conf. PUZ; (Tarla: 57, Parcela: 1825/14/1/3)		65250	550	I		57	1825/14/1/3	A	550	1	CA	24	1	65250-C1	NU

2. PROPRIETATEA / POSESIA													
Titularul dreptului / posesiei			Proprietar=1 / Posesor=0	Data nașterii / CUI	Domiciliu / Sediul	Cota parte	Identificator entitate asociată	Cotă parte teren UI	Mod de dobândire	Act juridic			Obs. privitoare la proprietar
Nume / Denumire	Inițiala tatălui	Prenume								Tip act	Nr. act / data	Emitent	
SIRGHEA		LIVIU FLORIN	1	19.12.1981	Loc. Neidentificata, UAT. Aroneanu, Jud. Iași	1/1	28090	Convenție	act notarial	1088 / 14.06.2019	Berariu Cosmina Georgiana		
SIRGHEA		MIHAELA	1	28.10.1982	Loc. Neidentificata, UAT. Aroneanu, Jud. Iași							bun comun	

3. SARCINI / DEZMEMBRĂMINTE												
Titular			Data nașterii / CUI	Domiciliu / Sediul	Tipul sarcinii sau al dezmembrămintelor dreptului de proprietate	Cota parte	Identificator entitate asociată	Act juridic			Valoare ipotecă	Tip monedă
Nume / Denumire	Inițiala tatălui	Prenume						Tip act	Nr. act / data	Emitent		
-	-	-	-	-	-	-	-	-	-	-	-	-

4. NOTĂRI, PROCESE, INTERDICȚII				
Tipul notării	Tip act	Nr. act/ data	Emitent	Identificator entitate asociată
se noteaza actualizarea de informatii tehnice cadastrale (trecerea din extravilan in intravilan sat Sorogari, com.Aroneanu, jud.Iasi)	act administrativ	7687 / 26.08.2021	COMUNA ARONEANU, avizat la 07.09.2021 OCPI Iasi	28090

5. OBSERVAȚII		
Imobil împrejmuit/ neîmprejmuit	Imobil contestat/ necontestat	Alte observații
împrejmuit		



## REGISTRUL CADASTRAL AL IMOBILELOR

ANEXA Nr. 2

UAT Aroneanu  
Zonă cooperativizată (Co)

Sector cadastral nr.28

1. DESCRIEREA IMOBILULUI																
DATE TEREN										DATE CONSTRUCȚII						
Identificator teren	Adresă imobil	Număr cadastral	Nr. CF	Suprafața măsurată	Intravilan / extra.(I/E)	Nr. top.	Nr. tarla	Nr. parcelă	Categorie folosință	Suprafață parcelă	Identificator construcție	Cod grupă destinație	Suprafața construită	Nr. niveluri	Nr. CF	Constr. cu acte (DA/NU)
28091	Intravilan, Loc. Sorogari, Str. ANASTASIE PANU, Nr.8, UAT. Aroneanu, Jud. Iași; (Tarla: 86, Parcela: 174; Tarla: 86, Parcela: 173; Tarla: 86, Parcela: 172/3/1; Tarla: 86, Parcela: 4V; Tarla: 57, Parcela: 1825/12 , 1825/12 /1)		65548	2623	I		86	174	CC	421	1	CL	85	1	65548-C1	DA
					I		86	173	A	180	2	CA	38	1	65548-C2	DA
					I		86	172/3/1	A	126	3	CA	3	1	65548-C3	NU
					I		86	4V	V	256						
					E		57	1825/12 , 1825/12 /1	A	1640						

2. PROPRIETATEA / POSESIA													
Titularul dreptului / posesiei			Proprietar=1 / Posesor=0	Data nașterii / CUI	Domiciliu / Sediu	Cota parte	Identificator entitate asociată	Cotă parte teren UI	Mod de dobândire	Act juridic			Obs. privitoare la proprietar
Nume / Denumire	Inițiala tatălui	Prenume								Tip act	Nr. act / data	Emitent	
VATRA		VALENTINA	1	17.11.1951	Loc. Rediu Aldei, UAT. Aroneanu, Jud. Iași	1/1	28091		Hotărâre Judecătorească	act administrativ	5366 / 19.05.1999	cjpsddpat iasi	bun propriu
VATRA		VALENTINA	1	17.11.1951	Loc. Dorobant, UAT. Aroneanu, Jud. Iași	1/1	C1, C2		Construire	act administrativ	5366 / 19.05.1999	cjpsddpat iasi	Lipsa CNP
VATRA		NECULAI	1		Loc. Dorobant, UAT. Aroneanu, Jud. Iași								

3. SARCINI / DEZMEMBRĂMINTE												
Titular			Data nașterii / CUI	Domiciliu / Sediu	Tipul sarcinii sau al dezmembrămintelor dreptului de proprietate	Cota parte	Identificator entitate asociată	Act juridic			Valoare ipotecă	Tip monedă
Nume / Denumire	Inițiala tatălui	Prenume						Tip act	Nr. act / data	Emitent		
-	-	-	-	-	-	-	-	-	-	-	-	-

4. NOTĂRI, PROCESE, INTERDICȚII			
Tipul notării	Tip act	Nr. act/ data	Identificator entitate asociată
-	-	-	-

5. OBSERVAȚII		
Imobil împrejmuit/ neîmprejmuit	Imobil contestat/ necontestat	Alte observații
Împrejmuit		





## REGISTRUL CADASTRAL AL IMOBILELOR

ANEXA Nr. 2

UAT Aroneanu  
Zonă cooperativizată (Co)

Sector cadastral nr.28

1. DESCRIEREA IMOBILULUI																
DATE TEREN										DATE CONSTRUCȚII						
Identificator teren	Adresă imobil	Număr cadastral	Nr. CF	Suprafața măsurată	Intravilan / extra.(I/E)	Nr. top.	Nr. tarla	Nr. parcelă	Categorie folosință	Suprafață parcelă	Identificator construcție	Cod grupă destinație	Suprafața construită	Nr. niveluri	Nr. CF	Constr. cu acte (DA/NU)
28092	Intravilan, Loc. Sorogari Intravilan sat Sorogari Si Extravilan comuna Aroneanu; (Tarla: 86, Parcela: 2A; Tarla: 58, Parcela: 1825/7,1825/8,1825/9)		67467	1048	I		86	2A	A	911						
					E		58	1825/7,1825/8,1825/9	A	137						

2. PROPRIETATEA / POSESIA													
Titularul dreptului / posesiei			Proprietar=1 / Posesor=0	Data nașterii / CUI	Domiciliu / Sediul	Cota parte	Identificator entitate asociată	Cotă parte teren UI	Mod de dobândire	Act juridic			Obs. privitoare la proprietar
Nume / Denumire	Inițiala tatălui	Prenume								Tip act	Nr. act / data	Emitent	
NEDELCU		IONUT MARIAN	1	15.07.1986	Loc. Neidentificata, UAT. Aroneanu, Jud. Iași	1/1	28092		Convenție	act notarial	500 / 23.07.2021	Solcanu Ioana Madalina	bun comun
NEDELCU		ROBERTA ELENA	1	26.04.1989	Loc. Neidentificata, UAT. Aroneanu, Jud. Iași								

3. SARCINI / DEZMEMBRĂMINTE												
Titular			Data nașterii / CUI	Domiciliu / Sediul	Tipul sarcinii sau al dezmembrămintelor dreptului de proprietate	Cota parte	Identificator entitate asociată	Act juridic			Valoare ipotecă	Tip monedă
Nume / Denumire	Inițiala tatălui	Prenume						Tip act	Nr. act / data	Emitent		
-	-	-	-	-	-	-	-	-	-	-	-	-

4. NOTĂRI, PROCESE, INTERDICȚII				
Tipul notării	Tip act	Nr. act/ data	Emitent	Identificator entitate asociată
Imobil aflat sub incidența art.3 alin.(1) din Legea 17/2014	act normativ	17 / 07.03.2014	Parlamentul României	28092
actualizare destinație imobil	act administrativ	10988 / 13.12.2023	Primăria com. Aroneanu	28092
Sse noteaza autorizatia de construire nr 33 din 16.05.2024 emis de PRIMARIA COMUNEI ARONEANU - NEDELCU IONUT MARIAN, NEDELCU ROBERTA ELENA	act administrativ	AUTORIZATIE NR. 33 / 16.05.2024	PRIMARIA COMUNEI ARONEANU	28092

5. OBSERVAȚII	
Imobil împrejmuit/ neîmprejmuit	Imobil contestat/ necontestat
Neîmprejmuit	



## REGISTRUL CADASTRAL AL IMOBILELOR

ANEXA Nr. 2

UAT Aroneanu  
Zonă cooperativizată (Co)

Sector cadastral nr.28

1. DESCRIEREA IMOBILULUI																
DATE TEREN											DATE CONSTRUCȚII					
Identificator teren	Adresă imobil	Număr cadastral	Nr. CF	Suprafața măsurată	Intravilan / extra.(I/E)	Nr. top.	Nr. tarla	Nr. parcelă	Categorie folosință	Suprafață parcelă	Identificator construcție	Cod grupă destinație	Suprafața construită	Nr. niveluri	Nr. CF	Constr. cu acte (DA/NU)
28093	Intravilan, Loc. Sorogari, UAT. Aroneanu, Jud. Iași; (Tarla: 86, Parcela: 163)		68252	577	I		86	163	A	577						

2. PROPRIETATEA / POSESIA													
Titularul dreptului / posesiei			Proprietar=1 / Posesor=0	Data nașterii / CUI	Domiciliu / Sediu	Cota parte	Identificator entitate asociată	Cotă parte teren UI	Mod de dobândire	Act juridic			Obs. privitoare la proprietar
Nume / Denumire	Inițiala tatălui	Prenume								Tip act	Nr. act / data	Emitent	
ROMAN		IRINA	1	01.05.1977	Loc. Neidentificata, UAT. Aroneanu, Jud. Iași	1/1	28093		Convenție	act notarial	contract de vanzare cumparare aut sub nr 12903 / 15.11.2021	Costin Razvan Ionut	bun propriu

3. SARCINI / DEZMEMBRĂMINTE												
Titular			Data nașterii / CUI	Domiciliu / Sediu	Tipul sarcinii sau al dezmembrămintelor dreptului de proprietate	Cota parte	Identificator entitate asociată	Act juridic			Valoare ipotecă	Tip monedă
Nume / Denumire	Inițiala tatălui	Prenume						Tip act	Nr. act / data	Emitent		
-	-	-	-	-	-	-	-	-	-	-	-	-

4. NOTĂRI, PROCESE, INTERDICȚII				
Tipul notării	Tip act	Nr. act/ data	Emitent	Identificator entitate asociată
Se infiinteaza cartea funciara 68252 a imobilului cu numarul cadastral 68252 / UAT Aroneanu, rezultat din dezmembrarea imobilului cu numarul cadastral 67793 in scris in cartea funciara 67793;	act notarial	act de dezmembrare aut. 6928 / 25.08.2023	COSTIN RAZVAN IONUT	28093
Se infiinteaza cartea funciara 67793 a imobilului cu numarul cadastral 67793 / UAT Aroneanu, rezultat din dezmembrarea imobilului cu numarul cadastral 67779 in scris in cartea funciara 67779;	act notarial	Act de dezmembrare aut sub nr 12900 / 15.11.2021	Costin Razvan Ionut	28093
Se infiinteaza cf. 67779 a imobilului cu nr. cad. 67779/Aroneanu ca urmare a alipirii urmatoarelor 3 imobile:~- nr.cad.65652\cf.65652;~- nr.cad.65843\cf.65843;~- nr. cad.65920\cf.65920;	act notarial	ACT DE ALIPIRE AUT. 11322 / 06.10.2021	COSTE ALEXANDRU DAN	28093
Se noteaza receptia propunerii de dezmembrare inregistrata sub nr. 519/2023	act administrativ	519 / 04.01.2023	OCPIASI	28093

5. OBSERVAȚII		
Imobil împrejmuit/ neimprejmuit	Imobil contestat/ necontestat	Alte observații
Neimprejmuit		



## REGISTRUL CADASTRAL AL IMOBILELOR

ANEXA Nr. 2

UAT Aroneanu  
Zonă cooperativizată (Co)

Sector cadastral nr. 28

1. DESCRIEREA IMOBILULUI																
DATE TEREN											DATE CONSTRUCȚII					
Identificator teren	Adresă imobil	Număr cadastral	Nr. CF	Suprafața măsurată	Intravilan / extra.(I/E)	Nr. top.	Nr. tarla	Nr. parcelă	Categorie folosință	Suprafață parcelă	Identificator construcție	Cod grupă destinație	Suprafața construită	Nr. niveluri	Nr. CF	Constr. cu acte (DA/NU)
28094	Extravilan, UAT. Aroneanu, Jud. Iași; (Tarla: 58, Parcela: 1838)		67463	3087	E		58	1838	DR	3087						

2. PROPRIETATEA / POSESIA													
Titularul dreptului / posesiei			Proprietar=1 / Posesor=0	Data nașterii / CUI	Domiciliu / Sediu	Cota parte	Identificator entitate asociată	Cotă parte teren UI	Mod de dobândire	Act juridic			Obs. privitoare la proprietar
Nume / Denumire	Inițiala tatălui	Prenume								Tip act	Nr. act / data	Emitent	
COMUNA ARONEANU			1	4540038	Loc. Aroneanu, Str. Aron-Voda, Nr.47, UAT. Aroneanu, Jud. Iași	1/1	28094		Lege	act administrativ	520 / 18.01.2021	Primaria com. Aroneanu	domeniu public

3. SARCINI / DEZMEMBRĂMINTE												
Titular			Data nașterii / CUI	Domiciliu / Sediu	Tipul sarcinii sau al dezmembrămintelor dreptului de proprietate	Cota parte	Identificator entitate asociată	Act juridic			Valoare ipotecă	Tip monedă
Nume / Denumire	Inițiala tatălui	Prenume						Tip act	Nr. act / data	Emitent		
-	-	-	-	-	-	-	-	-	-	-	-	-

4. NOTĂRI, PROCESE, INTERDICȚII				
Tipul notării	Tip act	Nr. act/ data	Emitent	Identificator entitate asociată
-	-	-	-	-

5. OBSERVAȚII		
Imobil împrejmuit/ neîmprejmuit	Imobil contestat/ necontestat	Alte observații
Împrejmuit		



## REGISTRUL CADASTRAL AL IMOBILELOR

ANEXA Nr. 2

UAT Aroneanu  
Zonă cooperativizată (Co)

Sector cadastral nr. 28

1. DESCRIEREA IMOBILULUI																
DATE TEREN											DATE CONSTRUCȚII					
Identificator teren	Adresă imobil	Număr cadastral	Nr. CF	Suprafața măsurată	Intravilan / extra.(I/E)	Nr. top.	Nr. tarla	Nr. parcelă	Categorie folosință	Suprafața parcelă	Identificator construcție	Cod grupă destinație	Suprafața construită	Nr. niveluri	Nr. CF	Constr. cu acte (DA/NU)
28095	Extravilan, UAT. Aroneanu, Jud. Iași; (Tarla: -, Parcela: 1/4 (1825/17/4))	1006/4	62983	1309	E			1/4(1825/17/4)	A	1309						

2. PROPRIETATEA / POSESIA															
Titularul dreptului / posesiei			Proprietar=1 / Posesor=0	Data nașterii / CUI	Domiciliu / Sediu	Cota parte	Identificator entitate asociată	Cotă parte teren UI	Mod de dobândire	Act juridic			Obs. privitoare la proprietar		
Nume / Denumire	Inițiala tatălui	Prenume								Tip act	Nr. act / data	Emitent			
LAZAR		CATALIN	1	29.04.1964	Loc. Dorobant, UAT. Aroneanu, Jud. Iași	1/1	28095		Convenție	act notarial	652 / 30.03.2007	BNP Cubasa			
LAZAR		ANDORINA	1		Loc. Dorobant, UAT. Aroneanu, Jud. Iași								Lipsa CNP		

3. SARCINI / DEZMEMBRĂMINTE															
Titular			Data nașterii / CUI	Domiciliu / Sediu	Tipul sarcinii sau al dezmembrămintelor dreptului de proprietate	Cota parte	Identificator entitate asociată	Act juridic			Valoare ipotecă	Tip monedă			
Nume / Denumire	Inițiala tatălui	Prenume						Tip act	Nr. act / data	Emitent					
-	-	-	-	-	-	-	-	-	-	-	-	-	-		

4. NOTĂRI, PROCESE, INTERDICȚII															
Tipul notării						Tip act	Nr. act / data	Emitent	Identificator entitate asociată						
-						-	-	-	-						

5. OBSERVAȚII															
Imobil împrejmuit / neîmprejmuit				Imobil contestat / necontestat				Alte observații							
Neîmprejmuit															



## REGISTRUL CADASTRAL AL IMOBILELOR

ANEXA Nr. 2

UAT Aroneanu  
Zonă cooperativizată (Co)

Sector cadastral nr.28

1. DESCRIEREA IMOBILULUI																
DATE TEREN											DATE CONSTRUCȚII					
Identificator teren	Adresă imobil	Număr cadastral	Nr. CF	Suprafața măsurată	Intravilan / extra.(I/E)	Nr. top.	Nr. tarla	Nr. parcelă	Categorie folosință	Suprafață parcelă	Identificator construcție	Cod grupă destinație	Suprafața construită	Nr. niveluri	Nr. CF	Constr. cu acte (DA/NU)
28096	Intravilan, Loc. Sorogari, Str. Costache Negri, Nr.18, UAT. Aroneanu, Jud. Iași; (Tarla: 86, Parcela: 156; Tarla: 86, Parcela: 153; 154; 155)		65724	863	I		86	156	CC	602	1	CL	87	1	65724-C1	DA
					I		86	153; 154; 155	A	261	2	CA	26	1	65724-C2	DA
											3	CA	9	1	65724-C3	DA
											4	CA	17	1	65724-C4	NU

2. PROPRIETATEA / POSESIA													
Titularul dreptului / posesiei			Proprietar=1 / Posesor=0	Data nașterii / CUI	Domiciliu / Sediul	Cota parte	Identificator entitate asociată	Cotă parte teren UI	Mod de dobândire	Act juridic			Obs. privitoare la proprietar
Nume / Denumire	Inițiala tatălui	Prenume								Tip act	Nr. act / data	Emitent	
AMARANDEI		PETRU IOAN	1	24.06.1974	Loc. Neidentificata, UAT. Aroneanu, Jud. Iași	1/1	28096, C1, C2, C3		Convenție	act notarial	CONTRACT DE PARTAJ VOLUNTAR AUT NR 8571 / 06.11.2019	Macovei Raluca Mihaela	bun propriu

3. SARCINI / DEZMEMBRĂMINTE													
Titular			Data nașterii / CUI	Domiciliu / Sediul	Tipul sarcinii sau al dezmembrămintelor dreptului de proprietate	Cota parte	Identificator entitate asociată	Act juridic			Valoare ipotecă	Tip monedă	
Nume / Denumire	Inițiala tatălui	Prenume						Tip act	Nr. act / data	Emitent			
AMARANDEI		ELISABETA	07.08.1938	Loc. Neidentificata, UAT. Aroneanu, Jud. Iași	Uzufruct viager	1/1	28096, C1, C2, C3	act notarial	CONTRACT DE PARTAJ VOLUNTAR AUT NR 8571 / 06.11.2019	Macovei Raluca Mihaela			

4. NOTĂRI, PROCESE, INTERDICȚII				
Tipul notării	Tip act	Nr. act/ data	Emitent	Identificator entitate asociată
Se înființează cartea funciara 65724 a imobilului cu numărul cadastral 65724/Aroneanu, rezultat din dezmembrarea imobilului cu numărul cadastral 65625 înscris în cartea funciara 65625;	act notarial	ACT DE DEZMEMBRARE AUT NR 8570 / 06.11.2019	Macovei Raluca Mihaela	28096
-se înscrie îndreptarea erorii materiale din aceasta carte funciara si din incheierea nr.64222 din 27/04/2018; în sensul menționării corecte a proprietarului de sub B2-AMARANDEI ELISABETA	act notarial	CERTIFICAT SUPLEMENTAR DE MOSTENITOR NR 67 / 21.06.2005	Macovei Raluca Mihaela	28096, C1, C2, C3

5. OBSERVAȚII		
Imobil împrejmuit/ neîmprejmuit	Imobil contestat/ necontestat	Alte observații
Împrejmuit		



UAT Aroneanu  
Zonă cooperativizată (Co)

Sector cadastral nr. 28

1. DESCRIEREA IMOBILULUI																
DATE TEREN											DATE CONSTRUCȚII					
Identificator teren	Adresă imobil	Număr cadastral	Nr. CF	Suprafața măsurată	Intravilan / extra.(I/E)	Nr. top.	Nr. tarla	Nr. parcelă	Categorie folosință	Suprafață parcelă	Identificator construcție	Cod grupă destinație	Suprafața construită	Nr. niveluri	Nr. CF	Constr. cu acte (DA/NU)
28097	Intravilan, Loc. Sorogari, Nr.2 intravilan conf. P.U. Z.; (Tarla: -, Parcela: 1 (1825/26))	1233	62928	3537	I			1(1825/26)	A	3537						

2. PROPRIETATEA / POSESIA															
Titularul dreptului / posesiei			Proprietar=1 / Posesor=0	Data nașterii / CUI	Domiciliu / Sediul	Cota parte	Identificator entitate asociată	Cotă parte teren UI	Mod de dobândire	Act juridic			Obs. privitoare la proprietar		
Nume / Denumire	Inițiala tatălui	Prenume								Tip act	Nr. act / data	Emitent			
ALEXANDRU		VIORICA	1	04.10.1945	Romania, Jud. VASLUI, Loc. Albesti	1/1	28097		Convenție	act notarial	790/2007 / 02.03.2007	BNP Macovei			
ALEXANDRU		VASILE	1		Loc. Balusesti, UAT. Icușești, Jud. Neamț								bun comun LIPSA CNP		

3. SARCINI / DEZMEMBRĂMINTE															
Titular			Data nașterii / CUI	Domiciliu / Sediul	Tipul sarcinii sau al dezmembrămintelor dreptului de proprietate	Cota parte	Identificator entitate asociată	Act juridic			Valoare ipotecă	Tip monedă			
Nume / Denumire	Inițiala tatălui	Prenume						Tip act	Nr. act / data	Emitent					
-	-	-	-	-	-	-	-	-	-	-	-	-	-		

4. NOTĂRI, PROCESE, INTERDICȚII															
Tipul notării						Tip act	Nr. act/ data	Emitent	Identificator entitate asociată						
Se noteaza actualizarea informatiilor cadastrale:- trecerea imobilului din extravilan comuna Aroneanu, in intravilan conform PUZ sat Sorogari, comuna Aroneanu,;						act administrativ	58 / 30.04.2015	Consiliul Local Aroneanu	28097						

5. OBSERVAȚII															
Imobil împrejmuit/ neîmprejmuit				Imobil contestat/ necontestat				Alte observații							
Împrejmuit															



## REGISTRUL CADASTRAL AL IMOBILELOR

ANEXA Nr. 2

UAT Aroneanu  
Zonă cooperativizată (Co)

Sector cadastral nr.28

1. DESCRIEREA IMOBILULUI																
DATE TEREN											DATE CONSTRUCȚII					
Identificator teren	Adresă imobil	Număr cadastral	Nr. CF	Suprafața măsurată	Intravilan / extra.(I/E)	Nr. top.	Nr. tarla	Nr. parcelă	Categorie folosință	Suprafață parcelă	Identificator construcție	Cod grupă destinație	Suprafața construită	Nr. niveluri	Nr. CF	Constr. cu acte (DA/NU)
28098	Intravilan, Loc. Sorogari, UAT. Aroneanu, Jud. Iași; (Tarla: 86, Parcela: 161; Tarla: 86, Parcela: 161,162,163; Tarla: 86, Parcela: 159,163)		65740	582	I		86	161	CC	11						
					I		86	161,162,163	A	368						
					I		86	159,163	V	203						

2. PROPRIETATEA / POSESIA													
Titularul dreptului / posesiei			Proprietar=1 / Posesor=0	Data nașterii / CUI	Domiciliu / Sediul	Cota parte	Identificator entitate asociată	Cotă parte teren UI	Mod de dobândire	Act juridic			Obs. privitoare la proprietar
Nume / Denumire	Inițiala tatălui	Prenume								Tip act	Nr. act / data	Emitent	
APOSTOL		MARIA	1	05.02.1957	Loc. Aroneanu, UAT. Aroneanu, Jud. Iași	366/582	28098		Convenție	act administrativ	TP NR 4235 / 20.07.1992	CJSIPT IASI	bun comun
APOSTOL		IONEL	1	23.01.1955	Loc. Aroneanu, UAT. Aroneanu, Jud. Iași								
RESMERITA		CONSTANTIN	1	30.06.1984	Loc. Aroneanu, UAT. Aroneanu, Jud. Iași	2/582	28098		Convenție	act notarial	8761 / 03.08.2018	COSTE ALEXANDRU DAN	
RESMERITA		AURELIA	1	06.05.1983	Loc. Aroneanu, UAT. Aroneanu, Jud. Iași								
AMBROSIE		LUCIAN	1	18.04.1982	Loc. Aroneanu, UAT. Aroneanu, Jud. Iași	106/582	28098		Convenție	act notarial	2403 / 02.03.2020	COSTE ALEXANDRU DAN	bun comun
AMBROSIE		ALINA	1	25.07.1983	Loc. Aroneanu, UAT. Aroneanu, Jud. Iași								
ROMAN		IRINA	1	01.05.1977	Loc. Aroneanu, UAT. Aroneanu, Jud. Iași	1/582	28098		Convenție	act notarial	contract de vanzare cumparare aut sub nr 12903 / 15.11.2021	Costin Razvan Ionut	bun propriu
NIȚĂ		ALEXANDRU	1	28.03.1990	Loc. Sorogari, UAT. Aroneanu, Jud. Iași	50/58200	28098		Convenție	act notarial	CVC AUT. 8928 / 15.09.2022	Coste Alexandru Dan	bun propriu
MANEA		DANIELA	1	23.03.1992	Loc. Iasi, Al. Ștefan Procopiu, Nr.5, Bl.B1, Ap.2, UAT. Iași, Jud. Iași	50/58200	28098		Convenție	act notarial	CVC AUT. 8928 / 15.09.2022	Coste Alexandru Dan	bun propriu
TOLEA		DRAGOS CONSTANTIN	1	21.09.1989	Loc. Bacau, Str. BUCEGI, Nr.127, Ap.29, UAT. Bacău, Jud. Bacău	106/582	28098		Convenție	act notarial	contract de vanzare cumparare cu garantie ipotecara aut	Pintile Lacomioara	bun comun
TOLEA		BIANCA	1	15.10.1990	Loc. Bârlad, Str. LIREI, Nr.32, Bl.E2, Ap.18, UAT. Bârlad, Jud. Vaslui								

**3. SARCINI / DEZMEMBRĂMINTE**

Titular			Data nașterii / CUI	Domiciliu / Sediu	Tipul sarcinii sau al dezmembrămintelor dreptului de proprietate	Cota parte	Identificator entitate asociată	Act juridic			Valoare ipotecă	Tip monedă
Nume / Denumire	Inițiala tatălui	Prenume						Tip act	Nr. act / data	Emitent		
ALPHA BANK ROMANIA SA			5062063	Loc. Iasi, Bdul. TUDOR VLADIMIRESCU, Nr.93, Ap.2, UAT. Iași, Jud. Iași	Ipotecă		28098	act notarial	contract de ipoteca autentificat sub nr. 7344 / 31.08.2020	SURPANELU ILINCA	543000	LEI
ALPHA BANK ROMANIA SA			5062063	Loc. Iasi, Bdul. TUDOR VLADIMIRESCU, Nr.93, Ap.2, UAT. Iași, Jud. Iași	Ipotecă		28098	act notarial	CONTRACT DE IPOTECA AUT 7596 / 21.07.2021	SURPANELU ILINCA	198700	RON
UNICREDIT BANK SA			361536	Loc. Valea Lupului, UAT. Valea Lupului, Jud. Iași	Ipotecă		28098	act notarial	contract de vanzare cumparare cu garantie ipotecara aut 440 / 19.04.2023	Pintilie Lacramioara	1325700	RON

**4. NOTĂRI, PROCESE, INTERDICȚII**

Tipul notării	Tip act	Nr. act/ data	Emitent	Identificator entitate asociată
Se infiinteaza cartea funciara 65740 a imobilului cu numarul cadastral 65740/Aroneanu, rezultat din dezmembrarea imobilului cu numarul cadastral 65423 inscris in cartea funciara 65423;	act notarial	8760 / 03.08.2018	COSTE ALEXANDRU DAN	28098
Se infiinteaza cartea funciara 65423 a imobilului cu numarul cadastral 65423/Aroneanu, rezultat din dezmembrarea imobilului cu numarul cadastral 65354 inscris in cartea funciara 65354;	act notarial	2406 / 31.08.2017	Suleap Mihai	28098
se noteaza interdictia de grevare cu sarcini si/sau servituti asupra cotei indivize proprietatea lui B8 - ALPHA BANK ROMANIA SA	act notarial	contract de ipoteca autentificat sub nr. 7344 / 31.08.2020	SURPANELU ILINCA	28098
interdictia de grevare cu sarcini si servituti - ALPHA BANK ROMANIA SA	act notarial	CONTRACT DE IPOTECA AUT 7596 / 21.07.2021	SURPANELU ILINCA	28098
se noteaza interdictia de instrainare - UNICREDIT BANK SA	act notarial	contract de vanzare cumparare cu garantie ipotecara aut 440 / 19.04.2023	Pintilie Lacramioara	28098
se noteaza conversia monedei creditului din lei in euro - ALPHA BANK ROMANIA SA	act notarial	ACT ADITIONAL AUT. 11675 / 09.12.2022	SURPANELU ILINCA	28098
se noteaza radierea ipotecii nr 131544 din 31.08.2020	act notarial	522 / 10.05.2023	Radu-Voicu Mogos	28098

**5. OBSERVAȚII**

Imobil împrejmuit/ neîmprejmuit	Imobil contestat/ necontestat	Alte observații
Neîmprejmuit		





## REGISTRUL CADASTRAL AL IMOBILELOR

ANEXA Nr. 2

UAT Aroneanu  
Zonă cooperativizată (Co)

Sector cadastral nr. 28

1. DESCRIEREA IMOBILULUI																
DATE TEREN											DATE CONSTRUCȚII					
Identificator teren	Adresă imobil	Număr cadastral	Nr. CF	Suprafața măsurată	Intravilan / extra.(I/E)	Nr. top.	Nr. tarla	Nr. parcelă	Categorie folosință	Suprafață parcelă	Identificator construcție	Cod grupă destinație	Suprafața construită	Nr. niveluri	Nr. CF	Constr. cu acte (DA/NU)
28100	Intravilan, Loc. Sorogari INTRAVILAN CONF PUZ; (Tarla: -, Parcela: -)		66483	1222	I				A	252						
					I				V	970						

2. PROPRIETATEA / POSESIA													
Titularul dreptului / posesiei			Proprietar=1 / Posesor=0	Data nașterii / CUI	Domiciliu / Sediu	Cota parte	Identificator entitate asociată	Cotă parte teren UI	Mod de dobândire	Act juridic			Obs. privitoare la proprietar
Nume / Denumire	Inițiala tatălui	Prenume								Tip act	Nr. act / data	Emitent	
MAXINEASA		SEBASTIAN-GEORGE	1	11.08.1987	Loc. Falticeni, Str. REPUBLICII, Bl.82, Ap.4, UAT. Fălticeni, Jud. Suceava	1/1	28100		Convenție	act notarial	464 / 09.10.2020	Nichita Ilinca Elena	
MAXINEASA IOAN		ANA-MARIA	1	23.09.1992	Loc. Falticeni, Str. REPUBLICII, Bl.82, Ap.4, UAT. Fălticeni, Jud. Suceava								bun comun

3. SARCINI / DEZMEMBRĂMINTE												
Titular			Data nașterii / CUI	Domiciliu / Sediu	Tipul sarcinii sau al dezmembrămintelor dreptului de proprietate	Cota parte	Identificator entitate asociată	Act juridic			Valoare ipotecă	Tip monedă
Nume / Denumire	Inițiala tatălui	Prenume						Tip act	Nr. act / data	Emitent		
-	-	-	-	-	-	-	-	-	-	-	-	-

4. NOTĂRI, PROCESE, INTERDICȚII				
Tipul notării	Tip act	Nr. act/ data	Emitent	Identificator entitate asociată
actualizare informatii cadastrale - trecere in intravilan	act administrativ	11809 / 04.11.2022	PRIMARIA COMUNEI ARONEANU	28100

5. OBSERVAȚII		
Imobil împrejmuit/ neîmprejmuit	Imobil contestat/ necontestat	Alte observații
Neîmprejmuit		



## REGISTRUL CADASTRAL AL IMOBILELOR

ANEXA Nr. 2

UAT Aroneanu  
Zonă cooperativizată (Co)

Sector cadastral nr.28

1. DESCRIEREA IMOBILULUI																
DATE TEREN											DATE CONSTRUCȚII					
Identificator teren	Adresă imobil	Număr cadastral	Nr. CF	Suprafața măsurată	Intravilan / extra.(I/E)	Nr. top.	Nr. tarla	Nr. parcelă	Categorie folosință	Suprafață parcelă	Identificator construcție	Cod grupă destinație	Suprafața construită	Nr. niveluri	Nr. CF	Constr. cu acte (DA/NU)
28101	Extravilan, UAT. Aroneanu, Jud. Iași; (Tarla: 57, Parcela: 1825)			24694	E		57	1825	A	24694						

2. PROPRIETATEA / POSESIA													
Titularul dreptului / posesiei			Proprietar=1 / Posesor=0	Data nașterii / CUI	Domiciliu / Sediul	Cota parte	Identificator entitate asociată	Cotă parte teren UI	Mod de dobândire	Act juridic			Obs. privitoare la proprietar
Nume / Denumire	Inițiala tatălui	Prenume								Tip act	Nr. act / data	Emitent	
UAT ARONEANU			1	4540038	Loc. Sebes, UAT. Sebeș, Jud. Alba	1/1	28101		Lege	act normativ	7 / 13.03.1996	Parlamentul Romaniei	PROPRIETAR NEIDENTIFICAT

3. SARCINI / DEZMEMBRĂMINTE												
Titular			Data nașterii / CUI	Domiciliu / Sediul	Tipul sarcinii sau al dezmembrămintelor dreptului de proprietate	Cota parte	Identificator entitate asociată	Act juridic			Valoare ipotecă	Tip monedă
Nume / Denumire	Inițiala tatălui	Prenume						Tip act	Nr. act / data	Emitent		
-	-	-	-	-	-	-	-	-	-	-	-	-

4. NOTĂRI, PROCESE, INTERDICȚII				
Tipul notării	Tip act	Nr. act / data	Emitent	Identificator entitate asociată
-	-	-	-	-

5. OBSERVAȚII		
Imobil împrejmuit / neîmprejmuit	Imobil contestat / necontestat	Alte observații
Neîmprejmuit		



## REGISTRUL CADASTRAL AL IMOBILELOR

ANEXA Nr. 2

UAT Aroneanu  
Zonă cooperativizată (Co)

Sector cadastral nr.28

1. DESCRIEREA IMOBILULUI																
DATE TEREN											DATE CONSTRUCȚII					
Identificator teren	Adresă imobil	Număr cadastral	Nr. CF	Suprafața măsurată	Intravilan / extra.(I/E)	Nr. top.	Nr. tarla	Nr. parcelă	Categorie folosință	Suprafață parcelă	Identificator construcție	Cod grupă destinație	Suprafața construită	Nr. niveluri	Nr. CF	Constr. cu acte (DA/NU)
28102	Intravilan, Loc. Sorogari puz; (Tarla: -, Parcela: -)		66397	1517	I				V	170						
					I				A	960						
					I				V	387						

2. PROPRIETATEA / POSESIA															
Titularul dreptului / posesiei			Proprietar=1 / Posesor=0	Data nașterii / CUI	Domiciliu / Sediu	Cota parte	Identificator entitate asociată	Cotă parte teren UI	Mod de dobândire	Act juridic			Obs. privitoare la proprietar		
Nume / Denumire	Inițiala tatălui	Prenume								Tip act	Nr. act / data	Emitent			
BURUIANA		CRISTIAN	1	22.12.1976	Loc. Neidentificata, UAT. Aroneanu, Jud. Iași	28600/151600	28102		Convenție	act notarial	3717 / 07.10.2005	BNP Armasu	bun propriu		
MANTU		IONUT	1	10.02.1980	Loc. Neidentificata, UAT. Aroneanu, Jud. Iași	17133/151600	28102		Convenție	act notarial	696 / 04.12.2019	Nichita Ilinca Elena	bun comun		
MANTU		LORENA ELENA	1	16.05.1983	Loc. Neidentificata, UAT. Aroneanu, Jud. Iași										
GALAN		PETRI ȘOR	1	08.03.1990	Jud: Neidentifica	2667/151600	28102		Convenție	act notarial	6011 / 23.07.2020	SURPANELU ILINCA	bun comun		
GALAN		MIHAELA OANA	1	14.01.1993	Loc. Iasi, Str. ALEXANDRU VODA IPSILANTI, Nr.22, UAT. Iași, Jud. Iași										
GALAN		PETRI ȘOR	1	08.03.1990	Jud: Neidentifica										
GALAN		MIHAELA OANA	1	14.01.1993	Loc. Iasi, Str. ALEXANDRU VODA IPSILANTI, Nr.22, UAT. Iași, Jud. Iași	107/1516	28102		Convenție	act notarial	7031 / 18.08.2020	COSTE ALEXANDRU DAN	bun comun		
HUȚULEAC-VOLOSCIUC		MIHAIL-VICTOR	1	27.05.1985	Loc. Tulcea, Str. SPITALULUI, Nr.16, Bl. A2, Ap.18, UAT. Tulcea, Jud. Tulcea	10850/151600	28102		Convenție	act notarial	7365 / 31.08.2020	COSTE ALEXANDRU DAN	bun comun		
HUTULEAC VOLOSCIUC		IOANA	1	09.02.1987	Loc. Tulcea, Str. SPITALULUI, Nr.16, Bl. A2, Ap.18, UAT. Tulcea, Jud. Tulcea										
MARINA		GHEORGHITA ALEXANDRU	1	30.12.1997	Loc. Suceava, Str. STEJARULUI, Nr.7, Bl.49, Ap.6, UAT. Suceava, Jud. Suceava	6450/151600	28102		Convenție	act notarial	463 / 09.10.2020	Nichita Ilinca Elena	bun propriu		
MAXINEASA		SEBASTIAN-GEORGE	1	11.08.1987	Loc. Falticeni, Str. REPUBLICII, Bl.82, Ap.4, UAT. Fălticeni, Jud. Suceava	126/1516	28102		Convenție	act notarial	464 / 09.10.2020	Nichita Ilinca Elena			



**2. PROPRIETATEA / POSESIA**

Titularul dreptului / posesiei			Proprietar=1 / Posesor=0	Data nașterii / CUI	Domiciliu / Sediul	Cota parte	Identificator entitate asociată	Cotă parte teren UI	Mod de dobândire	Act juridic			Obs. privitoare la proprietar
Nume / Denumire	Inițiala tatălui	Prenume								Tip act	Nr. act / data	Emitent	
MAXINEASA IOAN		ANA-MARIA	1	23.09.1992	Loc. Suceava, Al. Lalelelor 11, Nr.4, Bl.92A, Ap.3, UAT. Suceava, Jud. Suceava	126/1516	28102		Convenție	act notarial	464 / 09.10.2020	Nichita Ilinca Elena	bun comun
GRECU		ANDREEA ALINA	1	27.08.1984	Loc. Iasi, UAT. Iași, Jud. Iași	154/1516	28102		Convenție	act notarial	CVC AUT. 1381 / 20.02.2023	SURPANELU ILINCA	bun propriu
MANTU		IRINA ANDREEA	1	24.02.1986	Loc. Neidentificata, UAT. Aroneanu, Jud. Iași	157/1516	28102		Convenție	act notarial	CVC AUT. 4088 / 19.05.2023	COSTIN RAZVAN IONUT	
SIMIONESCU		VLADUT - GEORGE	1	30.04.1990	Loc. Neidentificata, UAT. Aroneanu, Jud. Iași	15750/151600	28102		Convenție	act notarial	CVC AUT. 4092 / 19.05.2023	COSTIN RAZVAN IONUT	
COCA		DUMITRU-ANDREI	1	26.10.1993	Loc. Neidentificata, UAT. Aroneanu, Jud. Iași	15750/151600	28102		Convenție	act notarial	CVC AUT. 4514 / 07.06.2023	SURPANELU ILINCA	
COCA		LAURA-CRINA	1	09.08.1995	Loc. Neidentificata, UAT. Aroneanu, Jud. Iași				Convenție	act notarial			bun comun

**3. SARCINI / DEZMEMBRĂMINTE**

Titular			Data nașterii / CUI	Domiciliu / Sediul	Tipul sarcinii sau al dezmembrămintelor dreptului de proprietate	Cota parte	Identificator entitate asociată	Act juridic			Valoare ipotecă	Tip monedă
Nume / Denumire	Inițiala tatălui	Prenume						Tip act	Nr. act / data	Emitent		
-	-	-	-	-	-	-	-	-	-	-	-	-

**4. NOTĂRI, PROCESE, INTERDICȚII**

Tipul notării	Tip act	Nr. act/ data	Emitent	Identificator entitate asociată
Se înființează cf. 66397 a imobilului cu nr. cad. 66397/Aroneanu ca urmare a alipirii următoarelor 2 imobile:- nr.cad.66367\cf.66367;- nr.cad.66369\cf.66369;	act notarial	233 / 18.06.2020	Nichita Ilinca Elena	28102
Se înființează cartea funciara 66367 a imobilului cu numărul cadastral 66367/Aroneanu, rezultat din dezmembrarea imobilului cu numărul cadastral 62615 înscris în cartea funciara 62615;	act notarial	ACT DE DEZMEMBRARE aut. 182 / 21.05.2020	Nichita Ilinca Elena	28102
Se înființează cartea funciara 66369 a imobilului cu numărul cadastral 66369/Aroneanu, rezultat din dezmembrarea imobilului cu numărul cadastral 66206 înscris în cartea funciara 66206;	act notarial	act de dezmembrare autentificat sub nr. 181 / 21.05.2020	Nichita Ilinca Elena	28102
Se înființează cf. 66206 a imobilului cu nr. cad. 66206/Aroneanu ca urmare a alipirii următoarelor 8 imobile:~ nr.cad.61942\cf.61942;~ nr.cad.61943\cf.61943;~ nr. cad.61945\cf.61945;~ nr.cad.61946\cf.61946;~ nr.cad.65502\cf.65502;- nr.cad.65927\cf.65927;- nr.cad.65928\cf.65928;- nr.cad.65929\cf.65929;	act notarial	126 / 05.03.2020	Nichita Ilinca Elena	28102
Actualizare date cadastrale- repositionare fara modificare suprafata	act administrativ	Documentatia tehnica cadastrala avizata la / 16.09.2018	OCPI IASI	28102
notare actualizare informatii tehnice - trecere imobil din extravilan com. Aroneanu în intravilan conform PUZ sat Sorogari, com. Aroneanu	act administrativ	Adeverinta nr. 12240 / 16.11.2022	PRIMARIA COMUNEI ARONEANU - în original	28102
se notează faptul că, imobilul face parte din patrimoniul de afectatiune al - GRECU ANDREEA-ALINA PERSOANA FIZICA AUTORIZATA	act notarial	CVC AUT. 1381 / 20.02.2023	SURPANELU ILINCA	28102



5. OBSERVAȚII		
Imobil împrejmuit/ neîmprejmuit	Imobil contestat/ necontestat	Alte observații
Împrejmuit		Terenul in suprafata de 1516 mp situat in Extravilanul Com. Aroneanu va deservi ca si Cale de Acces.



## REGISTRUL CADASTRAL AL IMOBILELOR

ANEXA Nr. 2

UAT Aroneanu  
Zonă cooperativizată (Co)

Sector cadastral nr.28

1. DESCRIEREA IMOBILULUI																
DATE TEREN											DATE CONSTRUCȚII					
Identificator teren	Adresă imobil	Număr cadastral	Nr. CF	Suprafața măsurată	Intravilan / extra.(I/E)	Nr. top.	Nr. tarla	Nr. parcelă	Categorie folosință	Suprafață parcelă	Identificator construcție	Cod grupă destinație	Suprafața construită	Nr. niveluri	Nr. CF	Constr. cu acte (DA/NU)
28103	Intravilan, Loc. Sorogari, UAT. Aroneanu, Jud. Iași; (Tarla: 86, Parcela: 163)		65651	179	I		86	163	A	179						

2. PROPRIETATEA / POSESIA													
Titularul dreptului / posesiei			Proprietar=1 / Posesor=0	Data nașterii / CUI	Domiciliu / Sediul	Cota parte	Identificator entitate asociată	Cotă parte teren UI	Mod de dobândire	Act juridic			Obs. privitoare la proprietar
Nume / Denumire	Inițiala tatălui	Prenume								Tip act	Nr. act / data	Emitent	
COMUNA ARONEANU			1	4540038	Loc. Aroneanu, Str. Aron-Voda, Nr.47, UAT. Aroneanu, Jud. Iași	1/1	28103		Convenție	act notarial	Contract de donatie aut. 273 / 11.05.2021	Solcanu Ioana Madalina	domeniul public

3. SARCINI / DEZMEMBRĂMINTE													
Titular			Data nașterii / CUI	Domiciliu / Sediul	Tipul sarcinii sau al dezmembrămintelor dreptului de proprietate	Cota parte	Identificator entitate asociată	Act juridic			Valoare ipotecă	Tip monedă	
Nume / Denumire	Inițiala tatălui	Prenume						Tip act	Nr. act / data	Emitent			
-	-	-	-	-	-	-	-	-	-	-	-	-	-

4. NOTĂRI, PROCESE, INTERDICȚII				
Tipul notării	Tip act	Nr. act / data	Emitent	Identificator entitate asociată
indreptare eroare materiala a incheierii nr. 186160 din 23.10.2019 si a prezentei carti funciare in sensul intabularii dreptului de servitute asupra imobilului descris mai sus-fond aservit in favoarea imobilului identificat cu nr.cadastral 65918-fond dominant, concomitent cu radierea din partea a II- a si a III-a , a inscrierii cu nr.186160 din 23.10.2019 si reactivarea pozitiei de sub B.4	act administrativ	753 / 23.10.2019	Solcanu Ioana Madalina	28103

5. OBSERVAȚII		
Imobil împrejmuit/ neîmprejmuit	Imobil contestat/ necontestat	Alte observații
Împrejmuit		Accesul se face prin imobilul cu nr.cadastral 65428



## REGISTRUL CADASTRAL AL IMOBILELOR

ANEXA Nr. 2

UAT Aroneanu  
Zonă cooperativizată (Co)

Sector cadastral nr.28

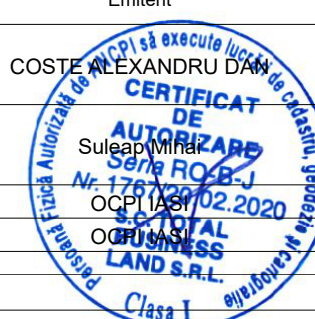
1. DESCRIEREA IMOBILULUI																	
DATE TEREN											DATE CONSTRUCȚII						
Identificator teren	Adresă imobil	Număr cadastral	Nr. CF	Suprafața măsurată	Intravilan / extra.(I/E)	Nr. top.	Nr. tarla	Nr. parcelă	Categorie folosință	Suprafață parcelă	Identificator construcție	Cod grupă destinație	Suprafața construită	Nr. niveluri	Nr. CF	Constr. cu acte (DA/NU)	
28104	Intravilan, Loc. Sorogari, Str. COSTACHE NEGRI, Nr.22, UAT. Aroneanu, Jud. Iași; (Tarla: 86, Parcela: 160,161,162; Tarla: 86, Parcela: 162; Tarla: 86, Parcela: 160; Tarla: 86, Parcela: 159,160)		66238	2028	I		86	160,161,162	CC	674	1	CL	110	1	66238-C1	DA	
					I		86	162	A	35	2	CA	41	1	66238-C2	DA	
					I		86	160	A	936							
					I		86	159,160	V	383							

2. PROPRIETATEA / POSESIA																
Titularul dreptului / posesiei			Proprietar=1 / Posesor=0	Data nașterii / CUI	Domiciliu / Sediul	Cota parte	Identificator entitate asociată	Cotă parte teren UI	Mod de dobândire	Act juridic			Obs. privitoare la proprietar			
Nume / Denumire	Inițiala tatălui	Prenume								Tip act	Nr. act / data	Emitent				
APOSTOL		MARIA	1	05.02.1957	Loc. Iasi, Al. Ștefan Procopiu, Nr.5, Bl.B1, Ap.2, UAT. Iași, Jud. Iași	1/1	28104, C1, C2		Convenție	act administrativ	TP NR 4235 / 20.07.1992	CJSDPT IASI				
APOSTOL		IONEL	1	23.01.1955	Loc. Sorogari, UAT. Aroneanu, Jud. Iași								bun comun			

3. SARCINI / DEZMEMBRĂMINTE													
Titular			Data nașterii / CUI	Domiciliu / Sediul	Tipul sarcinii sau al dezmembrămintelor dreptului de proprietate	Cota parte	Identificator entitate asociată	Act juridic			Valoare ipotecă	Tip monedă	
Nume / Denumire	Inițiala tatălui	Prenume						Tip act	Nr. act / data	Emitent			
-	-	-	-	-	-	-	-	-	-	-	-	-	-

4. NOTĂRI, PROCESE, INTERDICȚII				
Tipul notării	Tip act	Nr. act / data	Emitent	Identificator entitate asociată
Se înființează cartea funciara 66238 a imobilului cu numărul cadastral 66238/Aroneanu, rezultat din dezmembrarea imobilului cu numărul cadastral 65424 înscris în cartea funciara 65424;	act notarial	2401 / 02.03.2020	COSTE ALEXANDRU DAN	28104
Se înființează cartea funciara 65424 a imobilului cu numărul cadastral 65424/Aroneanu, rezultat din dezmembrarea imobilului cu numărul cadastral 65354 înscris în cartea funciara 65354;	act notarial	2406 / 31.08.2017	Suleap Winar	28104
Se notează recepția propunerii de dezmembrare înregistrată sub nr. 27702/2020	act administrativ	27702 / 18.02.2020	OCPI IASI	28104, C1, C2
se notează recepția propunerii de dezmembrare	act administrativ	31349 / 24.02.2020	OCPI IASI	28104, C1, C2

5. OBSERVAȚII		
Imobil împrejmuit / neîmprejmuit	Imobil contestat / necontestat	Alte observații
Împrejmuit		



## REGISTRUL CADASTRAL AL IMOBILELOR

ANEXA Nr. 2

UAT Aroneanu  
Zonă cooperativizată (Co)

Sector cadastral nr.28

1. DESCRIEREA IMOBILULUI																
DATE TEREN											DATE CONSTRUCȚII					
Identificator teren	Adresă imobil	Număr cadastral	Nr. CF	Suprafața măsurată	Intravilan / extra. (I/E)	Nr. top.	Nr. tarla	Nr. parcelă	Categorie folosință	Suprafață parcelă	Identificator construcție	Cod grupă destinație	Suprafața construită	Nr. niveluri	Nr. CF	Constr. cu acte (DA/NU)
28105	Extravilan, UAT. Aroneanu, Jud. Iași; (Tarla: -, Parcela: 1825/14/1/2)		65794	981	E			1825/14/1/2	A	981						

2. PROPRIETATEA / POSESIA													
Titularul dreptului / posesiei			Proprietar=1 / Posesor=0	Data nașterii / CUI	Domiciliu / Sediul	Cota parte	Identificator entitate asociată	Cotă parte teren UI	Mod de dobândire	Act juridic			Obs. privitoare la proprietar
Nume / Denumire	Inițiala tatălui	Prenume								Tip act	Nr. act / data	Emitent	
ANTICI		BOGDAN IULIAN	1	25.06.1984	Loc. Neidentificata, UAT. Aroneanu, Jud. Iași	1/1	28105		Convenție	act notarial	2756 / 24.12.2018	Anton Gabriela	bun propriu

3. SARCINI / DEZMEMBRĂMINTE													
Titular			Data nașterii / CUI	Domiciliu / Sediul	Tipul sarcinii sau al dezmembrămintelor dreptului de proprietate	Cota parte	Identificator entitate asociată	Act juridic			Valoare ipotecă	Tip monedă	
Nume / Denumire	Inițiala tatălui	Prenume						Tip act	Nr. act / data	Emitent			
-	-	-	-	-	-	-	-	-	-	-	-	-	-

4. NOTĂRI, PROCESE, INTERDICȚII				
Tipul notării	Tip act	Nr. act / data	Emitent	Identificator entitate asociată
Se infiinteaza cartea funciara 65794 a imobilului cu numarul cadastral 65794/Aroneanu, rezultat din dezmembrarea imobilului cu numarul cadastral 65609 in scris in cartea funciara 65609;	act notarial	2199 / 01.10.2018	Anton Gabriela	28105
IMOBILA AFLAT SUB INCIDENTA ART. 3 AL 1 DIN LG 17/2014.	act administrativ	TP nr 4227 / 13.06.1992	CJSDPAT IASI	28105

5. OBSERVAȚII		
Imobil împrejmuit / neîmprejmuit	Imobil contestat / necontestat	Alte observații
Împrejmuit		extravilan com. Aroneanu





## REGISTRUL CADASTRAL AL IMOBILELOR

ANEXA Nr. 2

UAT Aroneanu  
Zonă cooperativizată (Co)

Sector cadastral nr.28

1. DESCRIEREA IMOBILULUI																
DATE TEREN											DATE CONSTRUCȚII					
Identificator teren	Adresă imobil	Număr cadastral	Nr. CF	Suprafața măsurată	Intravilan / extra.(I/E)	Nr. top.	Nr. tarla	Nr. parcelă	Categorie folosință	Suprafață parcelă	Identificator construcție	Cod grupă destinație	Suprafața construită	Nr. niveluri	Nr. CF	Constr. cu acte (DA/NU)
28106	Intravilan, Loc. Sorogari, UAT. Aroneanu, Jud. Iași; (Tarla: 86, Parcela: 163)		68115	620	I		86	163	A	620						

2. PROPRIETATEA / POSESIA													
Titularul dreptului / posesiei			Proprietar=1 / Posesor=0	Data nașterii / CUI	Domiciliu / Sediu	Cota parte	Identificator entitate asociată	Cotă parte teren UI	Mod de dobândire	Act juridic			Obs. privitoare la proprietar
Nume / Denumire	Inițiala tatălui	Prenume								Tip act	Nr. act / data	Emitent	
NIȚĂ		ALEXANDRU	1	28.03.1990	Loc. Valea Lupului, UAT. Valea Lupului, Jud. Iași	1/2	28106		Convenție	act notarial	CVC AUT. 8928 / 15.09.2022	Coste Alexandru Dan	bun propriu
MANEA		DANIELA	1	23.03.1992	Loc. Bârlad, Str. LIREI, Nr.32, Bl.E2, Ap.18, UAT. Bârlad, Jud. Vaslui	1/2	28106		Convenție	act notarial	CVC AUT. 8928 / 15.09.2022	Coste Alexandru Dan	bun propriu

3. SARCINI / DEZMEMBRĂMINTE												
Titular			Data nașterii / CUI	Domiciliu / Sediu	Tipul sarcinii sau al dezmembrămintelor dreptului de proprietate	Cota parte	Identificator entitate asociată	Act juridic			Valoare ipotecă	Tip monedă
Nume / Denumire	Inițiala tatălui	Prenume						Tip act	Nr. act / data	Emitent		
-	-	-	-	-	-	-	-	-	-	-	-	-

4. NOTĂRI, PROCESE, INTERDICȚII				
Tipul notării	Tip act	Nr. act / data	Emitent	Identificator entitate asociată
-	-	-	-	-

5. OBSERVAȚII		
Imobil împrejmuit / neîmprejmuit	Imobil contestat / necontestat	Alte observații
Neîmprejmuit		



## REGISTRUL CADASTRAL AL IMOBILELOR

ANEXA Nr. 2

UAT Aroneanu  
Zonă cooperativizată (Co)

Sector cadastral nr. 28

1. DESCRIEREA IMOBILULUI																
DATE TEREN											DATE CONSTRUCȚII					
Identificator teren	Adresă imobil	Număr cadastral	Nr. CF	Suprafața măsurată	Intravilan / extra.(I/E)	Nr. top.	Nr. tarla	Nr. parcelă	Categorie folosință	Suprafață parcelă	Identificator construcție	Cod grupă destinație	Suprafața construită	Nr. niveluri	Nr. CF	Constr. cu acte (DA/NU)
28107	Extravilan, UAT. Aroneanu, Jud. Iași; (Tarla: -, Parcela: -)	1006/3	60438	1310	E				A	1310						

2. PROPRIETATEA / POSESIA															
Titularul dreptului / posesiei			Proprietar=1 / Posesor=0	Data nașterii / CUI	Domiciliu / Sediu	Cota parte	Identificator entitate asociată	Cotă parte teren UI	Mod de dobândire	Act juridic			Obs. privitoare la proprietar		
Nume / Denumire	Inițiala tatălui	Prenume								Tip act	Nr. act / data	Emitent			
PRELIPCEAN		GHEORGHE	1		Loc. Rediu Aldei, UAT. Aroneanu, Jud. Iași	1/1	28107	Convenție	act notarial	851 / 26.04.2007	BNP CUBASA	LIPSA CNP			
PRELIPCEAN		ALINA GIANINA	1		Loc. Rediu Aldei, UAT. Aroneanu, Jud. Iași							bc LIPSA CNP			

3. SARCINI / DEZMEMBRĂMINTE															
Titular			Data nașterii / CUI	Domiciliu / Sediu	Tipul sarcinii sau al dezmembrămintelor dreptului de proprietate	Cota parte	Identificator entitate asociată	Act juridic			Valoare ipotecă	Tip monedă			
Nume / Denumire	Inițiala tatălui	Prenume						Tip act	Nr. act / data	Emitent					
-	-	-	-	-	-	-	-	-	-	-	-	-			

4. NOTĂRI, PROCESE, INTERDICȚII															
Tipul notării						Tip act	Nr. act / data	Emitent	Identificator entitate asociată						
Imobil aflat sub incidența art.3 alin.(1) din Legea 17/2014						act normativ	17 / 07.03.2014	Parlamentul României	28107						

5. OBSERVAȚII															
Imobil împrejmuit / neîmprejmuit				Imobil contestat / necontestat				Alte observații							
Neîmprejmuit															



## REGISTRUL CADASTRAL AL IMOBILELOR

ANEXA Nr. 2

UAT Aroneanu  
Zonă cooperativizată (Co)

Sector cadastral nr.28

1. DESCRIEREA IMOBILULUI																
DATE TEREN										DATE CONSTRUCȚII						
Identificator teren	Adresă imobil	Număr cadastral	Nr. CF	Suprafața măsurată	Intravilan / extra.(I/E)	Nr. top.	Nr. tarla	Nr. parcelă	Categorie folosință	Suprafață parcelă	Identificator construcție	Cod grupă destinație	Suprafața construită	Nr. niveluri	Nr. CF	Constr. cu acte (DA/NU)
28108	Intravilan, Loc. Sorogari, Str. COSTACHI NEGRI, Nr.26 Intravilan sat Sorogari Si Extravilan comuna Aroneanu; (Tarla: -, Parcela: 1CC; Tarla: 86, Parcela: 2A; Tarla: 86, Parcela: 3V; Tarla: 58, Parcela: 1825/7,1825/8,1825/9)		67466	5505	I			1CC	CC	1408	2	CL	155	3	67466-C2	DA
					I		86	2A	A	3068	3	CA	73	1	67466-C3	DA
					I		86	3V	V	922	4	CL	129	1	67466-C4	DA
					E		58	1825/7,1825/8,1825/9	A	107						

2. PROPRIETATEA / POSESIA													
Titularul dreptului / posesiei			Proprietar=1 / Posesor=0	Data nașterii / CUI	Domiciliu / Sediu	Cota parte	Identificator entitate asociată	Cotă parte teren UI	Mod de dobândire	Act juridic			Obs. privitoare la proprietar
Nume / Denumire	Inițiala tatălui	Prenume								Tip act	Nr. act / data	Emitent	
PAHOMI		VIRGIL	1	02.10.1950	Loc. Sorogari, UAT. Aroneanu, Jud. Iași	1/1	28108		Convenție	act notarial	276 / 06.02.2009	BNP Vlad	si
PAHOMI		MARIA	1	28.07.1953	Loc. Aroneanu, UAT. Aroneanu, Jud. Iași								bun comun
PAHOMI		VIRGIL	1	02.10.1950	Loc. Sorogari, UAT. Aroneanu, Jud. Iași	1/1	C2, C3		Construire	act administrativ	4799 / 13.06.2018	Primaria com. Aroneanu	si
PAHOMI		MARIA	1	28.07.1953	Loc. Aroneanu, UAT. Aroneanu, Jud. Iași								bun comun
PAHOMI		VIRGIL	1	02.10.1950	Loc. Sorogari, UAT. Aroneanu, Jud. Iași	1/1	C4		Construire	act administrativ	1110 (Certificat edificare) / 31.01.2022	Primaria comunei Aroneanu	si
PAHOMI		MARIA	1	28.07.1953	Loc. Aroneanu, UAT. Aroneanu, Jud. Iași								bun comun

3. SARCINI / DEZMEMBRĂMINTE											
Titular			Data nașterii / CUI	Domiciliu / Sediu	Tipul sarcinii sau al dezmembrămintelor dreptului de proprietate	Cota parte	Identificator entitate asociată	Act juridic		Valoare ipotecă	Tip monedă
Nume / Denumire	Inițiala tatălui	Prenume						Tip act	Nr. act / data		
-	-	-	-	-	-	-	-	-	-	-	-

4. NOTĂRI, PROCESE, INTERDICȚII				
Tipul notării	Tip act	Nr. act / data	Emitent	Identificator entitate asociată
Se infinteaza cartea funciara 67466 a imobilului cu numarul cadastral 67466/UAT Aroneanu, rezultat din dezmembrarea imobilului cu numarul cadastral 67341 inscris in cartea funciara 67341;	act notarial	1 / 13.01.2021	Solcanu Ioana Madalina	28108
se noteaza scoaterea din circuitul agricol suprafata de 885 mp	act administrativ	4799 / 13.06.2018	Primaria com. Aroneanu	28108
actualizare categorie de folosinta	act administrativ	adeverinta nr.2144 / 24.03.2015	PRIMARIA ARONEANU	28108



**4. NOTĂRI, PROCESE, INTERDICȚII**

Tipul notării	Tip act	Nr. act/ data	Emitent	Identificator entitate asociată
Imobil aflat sub incidența art.3 alin.(1) din Legea 17/2014	act normativ	17 / 07.03.2014	Parlamentul Romaniei	28108

**5. OBSERVAȚII**

Imobil împrejmuit/ neîmprejmuit	Imobil contestat/ necontestat	Alte observații
Împrejmuit		



## REGISTRUL CADASTRAL AL IMOBILELOR

ANEXA Nr. 2

UAT Aroneanu  
Zonă cooperativizată (Co)

Sector cadastral nr.28

1. DESCRIEREA IMOBILULUI																
DATE TEREN											DATE CONSTRUCȚII					
Identificator teren	Adresă imobil	Număr cadastral	Nr. CF	Suprafața măsurată	Intravilan / extra.(I/E)	Nr. top.	Nr. tarla	Nr. parcelă	Categorie folosință	Suprafață parcelă	Identificator construcție	Cod grupă destinație	Suprafața construită	Nr. niveluri	Nr. CF	Constr. cu acte (DA/NU)
28109	Intravilan, Loc. Sorogari, UAT. Aroneanu, Jud. Iași; (Tarla: 86, Parcela: 161,162,163)		65739	125	I		86	161,162,163	A	125						

2. PROPRIETATEA / POSESIA													
Titularul dreptului / posesiei			Proprietar=1 / Posesor=0	Data nașterii / CUI	Domiciliu / Sediul	Cota parte	Identificator entitate asociată	Cotă parte teren UI	Mod de dobândire	Act juridic			Obs. privitoare la proprietar
Nume / Denumire	Inițiala tatălui	Prenume								Tip act	Nr. act / data	Emitent	
COMUNA ARONEANU			1	4540038	Loc. Aroneanu, Str. Aron-Voda, Nr.47, UAT. Aroneanu, Jud. Iași	1/1	28109		Convenție	act notarial	contract de donatie aut sub nr 4235 / 19.04.2019	COSTE ALEXANDRU DAN	domeniul privat

3. SARCINI / DEZMEMBRĂMINTE												
Titular			Data nașterii / CUI	Domiciliu / Sediul	Tipul sarcinii sau al dezmembrămintelor dreptului de proprietate	Cota parte	Identificator entitate asociată	Act juridic			Valoare ipotecă	Tip monedă
Nume / Denumire	Inițiala tatălui	Prenume						Tip act	Nr. act / data	Emitent		
-	-	-	-	-	-	-	-	-	-	-	-	-

4. NOTĂRI, PROCESE, INTERDICȚII				
Tipul notării	Tip act	Nr. act/ data	Emitent	Identificator entitate asociată
Se înființează cartea funciara 65739 a imobilului cu numărul cadastral 65739/Aroneanu, rezultat din dezmembrarea imobilului cu numărul cadastral 65423 înscris în cartea funciara 65423;	act notarial	8760 / 03.08.2018	COSTE ALEXANDRU DAN	28109
Se înființează cartea funciara 65423 a imobilului cu numărul cadastral 65423/Aroneanu, rezultat din dezmembrarea imobilului cu numărul cadastral 65354 înscris în cartea funciara 65354;	act notarial	2406 / 31.08.2017	Suleap Mihai	28109

5. OBSERVAȚII		
Imobil împrejmuit/ neîmprejmuit	Imobil contestat/ necontestat	Alte observații
Neîmprejmuit		



## REGISTRUL CADASTRAL AL IMOBILELOR

ANEXA Nr. 2

UAT Aroneanu  
Zonă cooperativizată (Co)

Sector cadastral nr. 28

1. DESCRIEREA IMOBILULUI																
DATE TEREN											DATE CONSTRUCȚII					
Identificator teren	Adresă imobil	Număr cadastral	Nr. CF	Suprafața măsurată	Intravilan / extra.(I/E)	Nr. top.	Nr. tarla	Nr. parcelă	Categorie folosință	Suprafață parcelă	Identificator construcție	Cod grupă destinație	Suprafața construită	Nr. niveluri	Nr. CF	Constr. cu acte (DA/NU)
28110	Intravilan, Loc. Sorogari, UAT. Aroneanu, Jud. Iași; (Tarla: -, Parcela: 1 (170/1))		68295	718	I			1(170/1)	A	718						

2. PROPRIETATEA / POSESIA													
Titularul dreptului / posesiei			Proprietar=1 / Posesor=0	Data nașterii / CUI	Domiciliu / Sediu	Cota parte	Identificator entitate asociată	Cotă parte teren UI	Mod de dobândire	Act juridic			Obs. privitoare la proprietar
Nume / Denumire	Inițiala tatălui	Prenume								Tip act	Nr. act / data	Emitent	
BODESCU		ANA	1	24.09.1948	Jud: Neidentifica								
BODESCU		MIHAI	1	01.07.1947	Romania, Jud. IASI, Loc. Iasi, Str. MOARA DE VANT, Nr. Postal 19	1/1	28110		Convenție	act notarial	784 / 28.04.2004	BNP Pavel	bun comun

3. SARCINI / DEZMEMBRĂMINTE													
Titular			Data nașterii / CUI	Domiciliu / Sediu	Tipul sarcinii sau al dezmembrămintelor dreptului de proprietate	Cota parte	Identificator entitate asociată	Act juridic			Valoare ipotecă	Tip monedă	
Nume / Denumire	Inițiala tatălui	Prenume						Tip act	Nr. act / data	Emitent			
-	-	-	-	-	-	-	-	-	-	-	-	-	-

4. NOTĂRI, PROCESE, INTERDICȚII				
Tipul notării	Tip act	Nr. act/ data	Emitent	Identificator entitate asociată
Se infiinteaza cartea funciara 68295 a imobilului cu numarul cadastral 68295 / UAT Aroneanu, rezultat din dezmembrarea imobilului cu numarul cadastral 65732 in scris in cartea funciara 65732;	act notarial	ACT DE DEZMEMBRARE AUT. 1983 / 04.05.2023	Macovei Raluca Mihaela	28110
Se infiinteaza cartea funciara 65732 a imobilului cu numarul cadastral 65732/Aroneanu, rezultat din dezmembrarea imobilului cu numarul cadastral 696 in scris in cartea funciara 62476;	act notarial	1605 / 24.07.2018	Lungu Gabriela	28110
se noteaza spre informare referatul de admitere dezlipire imobil	act administrativ	38028 / 01.03.2023		28110

5. OBSERVAȚII		
Imobil împrejmuit/ neîmprejmuit	Imobil contestat/ necontestat	Alte observații
Împrejmuit		



## REGISTRUL CADASTRAL AL IMOBILELOR

ANEXA Nr. 2

UAT Aroneanu  
Zonă cooperativizată (Co)

Sector cadastral nr. 28

1. DESCRIEREA IMOBILULUI																
DATE TEREN											DATE CONSTRUCȚII					
Identificator teren	Adresă imobil	Număr cadastral	Nr. CF	Suprafața măsurată	Intravilan / extra.(I/E)	Nr. top.	Nr. tarla	Nr. parcelă	Categorie folosință	Suprafață parcelă	Identificator construcție	Cod grupă destinație	Suprafața construită	Nr. niveluri	Nr. CF	Constr. cu acte (DA/NU)
28111	Extravilan, UAT. Aroneanu, Jud. Iași; (Tarla: -, Parcela: -)	1006/2	62982	1313	E				V	1021						
					E				A	272						
					E				A	20						

2. PROPRIETATEA / POSESIA															
Titularul dreptului / posesiei			Proprietar=1 / Posesor=0	Data nașterii / CUI	Domiciliu / Sediu	Cota parte	Identificator entitate asociată	Cotă parte teren UI	Mod de dobândire	Act juridic			Obs. privitoare la proprietar		
Nume / Denumire	Inițiala tatălui	Prenume								Tip act	Nr. act / data	Emitent			
CUCU		COSTICA	1	21.02.1969	Loc. Dorobant, UAT. Aroneanu, Jud. Iași	1/1	28111		Convenție	act notarial	2345 / 09.05.2007	BNP Barzu	Lipsa CNP		
CUCU		MIHAELA	1		Loc. Dorobant, UAT. Aroneanu, Jud. Iași										

3. SARCINI / DEZMEMBRĂMINTE															
Titular			Data nașterii / CUI	Domiciliu / Sediu	Tipul sarcinii sau al dezmembrămintelor dreptului de proprietate	Cota parte	Identificator entitate asociată	Act juridic			Valoare ipotecă	Tip monedă			
Nume / Denumire	Inițiala tatălui	Prenume						Tip act	Nr. act / data	Emitent					
-	-	-	-	-	-	-	-	-	-	-	-	-	-		

4. NOTĂRI, PROCESE, INTERDICȚII															
Tipul notării						Tip act	Nr. act/ data	Emitent	Identificator entitate asociată						
-						-	-	-	-						

5. OBSERVAȚII															
Imobil împrejmuit/ neîmprejmuit				Imobil contestat/ necontestat				Alte observații							
Neîmprejmuit															



## REGISTRUL CADASTRAL AL IMOBILELOR

ANEXA Nr. 2

UAT Aroneanu  
Zonă cooperativizată (Co)

Sector cadastral nr.28

1. DESCRIEREA IMOBILULUI																
DATE TEREN											DATE CONSTRUCȚII					
Identificator teren	Adresă imobil	Număr cadastral	Nr. CF	Suprafața măsurată	Intravilan / extra.(I/E)	Nr. top.	Nr. tarla	Nr. parcelă	Categorie folosință	Suprafață parcelă	Identificator construcție	Cod grupă destinație	Suprafața construită	Nr. niveluri	Nr. CF	Constr. cu acte (DA/NU)
28112	Intravilan, Loc. Sorogari, Str. COSTACHE NEGRI, Nr.1 intravilan conf. PUZ; (Tarla: 58, Parcela: 1838)		67514	3233	I		58	1838	P	3233	1	CAS	203	1	67514-C1	NU
											2	CA	18	1	67514-C2	NU

2. PROPRIETATEA / POSESIA													
Titularul dreptului / posesiei			Proprietar=1 / Posesor=0	Data nașterii / CUI	Domiciliu / Sediu	Cota parte	Identificator entitate asociată	Cotă parte teren UI	Mod de dobândire	Act juridic			Obs. privitoare la proprietar
Nume / Denumire	Inițiala tatălui	Prenume								Tip act	Nr. act / data	Emitent	
COMUNA ARONEANU			1	4540038	Loc. Neidentificata, UAT. Aroneanu, Jud. Iași	1/1	28112		Lege	act administrativ	hotarare 47 / 30.09.2004	CL ARONEANU	

3. SARCINI / DEZMEMBRĂMINTE													
Titular			Data nașterii / CUI	Domiciliu / Sediu	Tipul sarcinii sau al dezmembrămintelor dreptului de proprietate	Cota parte	Identificator entitate asociată	Act juridic			Valoare ipotecă	Tip monedă	
Nume / Denumire	Inițiala tatălui	Prenume						Tip act	Nr. act / data	Emitent			
-	-	-	-	-	-	-	-	-	-	-	-	-	-

4. NOTĂRI, PROCESE, INTERDICȚII				
Tipul notării	Tip act	Nr. act/ data	Emitent	Identificator entitate asociată
Se infiinteaza cartea funciara 67514 a imobilului cu numarul cadastral 67514 / UAT Aroneanu, rezultat din dezmembrarea imobilului cu numarul cadastral 63460 in scris in cartea funciara 63460;	act notarial	ACT DE DEZMEMBRARE AUT 5130 / 24.05.2021	Costin Razvan Ionut	28112
notare schimbare amplasament din extravilan in intravilan	act administrativ	hotarare 16 / 26.07.2008	CL ARONEANU	28112

5. OBSERVAȚII		
Imobil împrejmuit/ neîmprejmuit	Imobil contestat/ necontestat	Alte observații
Neîmprejmuit		





## REGISTRUL CADASTRAL AL IMOBILELOR

ANEXA Nr. 2

UAT Aroneanu  
Zonă cooperativizată (Co)

Sector cadastral nr. 28

1. DESCRIEREA IMOBILULUI																
DATE TEREN											DATE CONSTRUCȚII					
Identificator teren	Adresă imobil	Număr cadastral	Nr. CF	Suprafața măsurată	Intravilan / extra.(I/E)	Nr. top.	Nr. tarla	Nr. parcelă	Categorie folosință	Suprafață parcelă	Identificator construcție	Cod grupă destinație	Suprafața construită	Nr. niveluri	Nr. CF	Constr. cu acte (DA/NU)
28113	Intravilan, Loc. Sorogari, UAT. Aroneanu, Jud. Iași; (Tarla: 86, Parcela: 162,163)		65421	598	I		86	162,163	CC	598	1	CL	172	2	65421-C1	DA

2. PROPRIETATEA / POSESIA													
Titularul dreptului / posesiei			Proprietar=1 / Posesor=0	Data nașterii / CUI	Domiciliu / Sediu	Cota parte	Identificator entitate asociată	Cotă parte teren UI	Mod de dobândire	Act juridic			Obs. privitoare la proprietar
Nume / Denumire	Inițiala tatălui	Prenume								Tip act	Nr. act / data	Emitent	
ISTRATE		OVIDIU DANIEL	1	16.08.1985	Loc. Iasi, Str. SMIRDAN, Nr.1, Ap.15, UAT. Iași, Jud. Iași	1/1	28113		Convenție	act notarial	2408 / 31.08.2017	Suleap Mihai	bun propriu
ISTRATE		OVIDIU DANIEL	1	16.08.1985	Loc. Iasi, Str. SMIRDAN, Nr.1, Ap.15, UAT. Iași, Jud. Iași	1/1	C1		Construire	act administrativ	certificat de atestare a edificării construcției nr 8687 / 20.09.2019	Primaria Comunei Aroneanu	bun propriu

3. SARCINI / DEZMEMBRĂMINTE													
Titular			Data nașterii / CUI	Domiciliu / Sediu	Tipul sarcinii sau al dezmembrămintelor dreptului de proprietate	Cota parte	Identificator entitate asociată	Act juridic			Valoare ipotecă	Tip monedă	
Nume / Denumire	Inițiala tatălui	Prenume						Tip act	Nr. act / data	Emitent			
-	-	-	-	-	-	-	-	-	-	-	-	-	-

4. NOTĂRI, PROCESE, INTERDICȚII				
Tipul notării	Tip act	Nr. act/ data	Emitent	Identificator entitate asociată
se noteaza scoaterea din circuitul agricol terenul descris sub A1	act administrativ	certificat de atestare a edificării construcției nr 8687 / 20.09.2019	Primaria Comunei Aroneanu	28113

5. OBSERVAȚII		
Imobil împrejmuit/ neîmprejmuit	Imobil contestat/ necontestat	Alte observații
Împrejmuit		



## REGISTRUL CADASTRAL AL IMOBILELOR

ANEXA Nr. 2

UAT Aroneanu  
Zonă cooperativizată (Co)

Sector cadastral nr. 28

1. DESCRIEREA IMOBILULUI																
DATE TEREN											DATE CONSTRUCȚII					
Identificator teren	Adresă imobil	Număr cadastral	Nr. CF	Suprafața măsurată	Intravilan / extra.(I/E)	Nr. top.	Nr. tarla	Nr. parcelă	Categorie folosință	Suprafață parcelă	Identificator construcție	Cod grupă destinație	Suprafața construită	Nr. niveluri	Nr. CF	Constr. cu acte (DA/NU)
28114	Intravilan, Loc. Sorogari, UAT. Aroneanu, Jud. Iași; (Tarla: -, Parcela: -)		60686	1307	I				CC	245	1	CL	201	2	60686-C1	DA
					I			A	1062							

2. PROPRIETATEA / POSESIA													
Titularul dreptului / posesiei			Proprietar=1 / Posesor=0	Data nașterii / CUI	Domiciliu / Sediul	Cota parte	Identificator entitate asociată	Cotă parte teren UI	Mod de dobândire	Act juridic			Obs. privitoare la proprietar
Nume / Denumire	Inițiala tatălui	Prenume								Tip act	Nr. act / data	Emitent	
PAHOMI		CATALIN VIRGIL	1	03.02.1977	Loc. Rediu Aldei, UAT. Aroneanu, Jud. Iași	1/1	28114		Convenție	act notarial	1990 / 28.05.2010	BNP LUNGU GABRIELA	
PAHOMI		ANA TEODORA	1	05.07.1976	Loc. Rediu Aldei, UAT. Aroneanu, Jud. Iași								bun comun
PAHOMI		CATALIN VIRGIL	1	03.02.1977	Loc. Rediu Aldei, UAT. Aroneanu, Jud. Iași	1/1	C1		Construire	act administrativ	59 / 01.09.2010	Primaria com. Aroneanu	
PAHOMI		ANA TEODORA	1	05.07.1976	Loc. Rediu Aldei, UAT. Aroneanu, Jud. Iași								bun comun

3. SARCINI / DEZMEMBRĂMINTE												
Titular			Data nașterii / CUI	Domiciliu / Sediul	Tipul sarcinii sau al dezmembrămintelor dreptului de proprietate	Cota parte	Identificator entitate asociată	Act juridic			Valoare ipotecă	Tip monedă
Nume / Denumire	Inițiala tatălui	Prenume						Tip act	Nr. act / data	Emitent		
-	-	-	-	-	-	-	-	-	-	-	-	-

4. NOTĂRI, PROCESE, INTERDICȚII				
Tipul notării	Tip act	Nr. act / data	Emitent	Identificator entitate asociată
Se infiinteaza cartea funciara 60686 a imobilului cu numarul cadastral 60686/Aroneanu, rezultat din dezmembrarea imobilului cu numarul cadastral 25/1-25/2-25/3-25/4-25/5-1007-688-698 (identificator electronic 60281) in scris in cartea funciara 16 (identificator electronic 60281);	act notarial	act de dezmembrare aut sub nr 1987 / 28.05.2010	BNP LUNGU GABRIELA	28114
se noteaza respingerea dosarului cu nr de mai sus	act administrativ	declaratie / 21.06.2011	PRIMARIA ARONEANU	28114
se noteaza amplasarea constructiei descrisa sub A1.1 amplasata pe terenul descris sub A1;	act administrativ	autorizatie de construire nr. 59 / 01.09.2010	Primaria com. Aroneanu	28114, C1

5. OBSERVAȚII		
Imobil împrejmuit/ neîmprejmuit	Imobil contestat/ necontestat	Alte observații
Împrejmuit		



## REGISTRUL CADASTRAL AL IMOBILELOR

ANEXA Nr. 2

UAT Aroneanu  
Zonă cooperativizată (Co)

Sector cadastral nr. 28

1. DESCRIEREA IMOBILULUI																
DATE TEREN											DATE CONSTRUCȚII					
Identificator teren	Adresă imobil	Număr cadastral	Nr. CF	Suprafața măsurată	Intravilan / extra.(I/E)	Nr. top.	Nr. tarla	Nr. parcelă	Categorie folosință	Suprafață parcelă	Identificator construcție	Cod grupă destinație	Suprafața construită	Nr. niveluri	Nr. CF	Constr. cu acte (DA/NU)
28115	Intravilan, Loc. Sorogari, Str. ANASTASIE PANU, Nr.12A, UAT. Aroneanu, Jud. Iași; (Tarla: -, Parcela: -)	1323/2	60611	534	I				A	534	1	CL	143	1	60611-C1	NU

2. PROPRIETATEA / POSESIA													
Titularul dreptului / posesiei			Proprietar=1 / Posesor=0	Data nașterii / CUI	Domiciliu / Sediul	Cota parte	Identificator entitate asociată	Cotă parte teren UI	Mod de dobândire	Act juridic			Obs. privitoare la proprietar
Nume / Denumire	Inițiala tatălui	Prenume								Tip act	Nr. act / data	Emitent	
CAILEANU		SERGIU	1		Loc. Neidentificata, UAT. Aroneanu, Jud. Iași	1/1	28115		Convenție	act notarial	1437 / 14.05.2009	BNP MARE	bun propriu LIPSA CNP
							28115		Convenție	act notarial	1437 / 14.05.2009	BNP MARE	

3. SARCINI / DEZMEMBRĂMINTE													
Titular			Data nașterii / CUI	Domiciliu / Sediul	Tipul sarcinii sau al dezmembrămintelor dreptului de proprietate	Cota parte	Identificator entitate asociată	Act juridic			Valoare ipotecă	Tip monedă	
Nume / Denumire	Inițiala tatălui	Prenume						Tip act	Nr. act / data	Emitent			
-	-	-	-	-	-	-	-	-	-	-	-	-	-

4. NOTĂRI, PROCESE, INTERDICȚII				
Tipul notării	Tip act	Nr. act/ data	Emitent	Identificator entitate asociată
-	-	-	-	-

5. OBSERVAȚII		
Imobil împrejmuit/ neîmprejmuit	Imobil contestat/ necontestat	Alte observații
Împrejmuit		



## REGISTRUL CADASTRAL AL IMOBILELOR

ANEXA Nr. 2

UAT Aroneanu  
Zonă cooperativizată (Co)

Sector cadastral nr. 28

1. DESCRIEREA IMOBILULUI																
DATE TEREN											DATE CONSTRUCȚII					
Identificator teren	Adresă imobil	Număr cadastral	Nr. CF	Suprafața măsurată	Intravilan / extra.(I/E)	Nr. top.	Nr. tarla	Nr. parcelă	Categorie folosință	Suprafață parcelă	Identificator construcție	Cod grupă destinație	Suprafața construită	Nr. niveluri	Nr. CF	Constr. cu acte (DA/NU)
28116	Intravilan, Loc. Sorogari, UAT. Aroneanu, Jud. Iași; (Tarla: -, Parcela: 1 (170/2))	697	62474	557	I			1(170/2)	A	557						

2. PROPRIETATEA / POSESIA													
Titularul dreptului / posesiei			Proprietar=1 / Posesor=0	Data nașterii / CUI	Domiciliu / Sediul	Cota parte	Identificator entitate asociată	Cotă parte teren UI	Mod de dobândire	Act juridic			Obs. privitoare la proprietar
Nume / Denumire	Inițiala tatălui	Prenume								Tip act	Nr. act / data	Emitent	
BOSTAN		MIHAI CATALIN	1	25.11.1970	Jud: Neidentifica	46/100	28116		Convenție	act notarial	949 / 23.05.2007	BNP Mahu	
BOSTAN		CRISTINA	1	02.03.1969	Jud: Neidentifica								bun comun
SIMION		ROBERTA ELENA	1	26.04.1989	Jud: Neidentifica	25/100	28116		Convenție	act notarial	949 / 23.05.2007	BNP Mahu	bun propriu
BOSTAN		MIHAI CATALIN	1	25.11.1970	Jud: Neidentifica	29/100	28116		Convenție	act notarial	1411 / 19.07.2023	Vlad Cerasela	
BOSTAN		CRISTINA	1	02.03.1969	Jud: Neidentifica								bun comun

3. SARCINI / DEZMEMBRĂMINTE													
Titular			Data nașterii / CUI	Domiciliu / Sediul	Tipul sarcinii sau al dezmembrămintelor dreptului de proprietate	Cota parte	Identificator entitate asociată	Act juridic			Valoare ipotecă	Tip monedă	
Nume / Denumire	Inițiala tatălui	Prenume						Tip act	Nr. act / data	Emitent			
-	-	-	-	-	-	-	-	-	-	-	-	-	-

4. NOTĂRI, PROCESE, INTERDICȚII				
Tipul notării	Tip act	Nr. act/ data	Emitent	Identificator entitate asociată
-	-	-	-	-

5. OBSERVAȚII		
Imobil împrejmuit/ neîmprejmuit	Imobil contestat/ necontestat	Alte observații
Neîmprejmuit		470,59 mp



## REGISTRUL CADASTRAL AL IMOBILELOR

ANEXA Nr. 2

UAT Aroneanu  
Zonă cooperativizată (Co)

Sector cadastral nr.28

1. DESCRIEREA IMOBILULUI																
DATE TEREN											DATE CONSTRUCȚII					
Identificator teren	Adresă imobil	Număr cadastral	Nr. CF	Suprafața măsurată	Intravilan / extra.(I/E)	Nr. top.	Nr. tarla	Nr. parcelă	Categorie folosință	Suprafață parcelă	Identificator construcție	Cod grupă destinație	Suprafața construită	Nr. niveluri	Nr. CF	Constr. cu acte (DA/NU)
28117	Intravilan, Loc. Sorogari intravilan extins conform PUZ; (Tarla: -, Parcela: -)		68281	1502	I				V	129						
					I			A	1373							

2. PROPRIETATEA / POSESIA													
Titularul dreptului / posesiei			Proprietar=1 / Posesor=0	Data nașterii / CUI	Domiciliu / Sediul	Cota parte	Identificator entitate asociată	Cotă parte teren UI	Mod de dobândire	Act juridic			Obs. privitoare la proprietar
Nume / Denumire	Inițiala tatălui	Prenume								Tip act	Nr. act / data	Emitent	
MANTU		IONUT	1	10.02.1980	Loc. Iasi, Str. ALEXANDRU VODA IPSILANTI, Nr.22, UAT. Iași, Jud. Iași	1/1	28117		Convenție	act notarial	696 / 04.12.2019	Nichita Ilinca Elena	
MANTU		LORENA ELENA	1	16.05.1983	Loc. Iasi, Str. DOCHIA, Nr.3, UAT. Iași, Jud. Iași								bun comun

3. SARCINI / DEZMEMBRĂMINTE													
Titular			Data nașterii / CUI	Domiciliu / Sediul	Tipul sarcinii sau al dezmembrămintelor dreptului de proprietate	Cota parte	Identificator entitate asociată	Act juridic			Valoare ipotecă	Tip monedă	
Nume / Denumire	Inițiala tatălui	Prenume						Tip act	Nr. act / data	Emitent			
-	-	-	-	-	-	-	-	-	-	-	-	-	-

4. NOTĂRI, PROCESE, INTERDICȚII				
Tipul notării	Tip act	Nr. act / data	Emitent	Identificator entitate asociată
Se infiinteaza cartea funciara 68281 a imobilului cu numarul cadastral 68281 / UAT Aroneanu, rezultat din dezmembrarea imobilului cu numarul cadastral 68242 in scris in cartea funciara 68242;	act notarial	ACT DE DEZMEMBRARE AUT. 870 / 03.02.2023	SURPANELU ILINCA	28117
Se infiinteaza cf. 68242 a imobilului cu nr. cad. 68242/Aroneanu ca urmare a alipirii urmatoarelor 2 imobile:~ nr.cad.68173cf.68173;~ nr.cad.68174cf.68174;	act notarial	65 / 04.01.2023	NP SURPANELU ILINCA	28117
Se infiinteaza cartea funciara 68173 a imobilului cu numarul cadastral 68173 / UAT Aroneanu, rezultat din dezmembrarea imobilului cu numarul cadastral 66482 in scris in cartea funciara 66482;	act notarial	ACT DE DEZMEMBRARE AUT. 11243 / 24.11.2022	Coste Alexandru Dan	28117
Se infiinteaza cartea funciara 68174 a imobilului cu numarul cadastral 68174 / UAT Aroneanu, rezultat din dezmembrarea imobilului cu numarul cadastral 66482 in scris in cartea funciara 66482;				28117
Se infiinteaza cartea funciara 66482 a imobilului cu numarul cadastral 66482/Aroneanu, rezultat din dezmembrarea imobilului cu numarul cadastral 66377 in scris in cartea funciara 66377;	act administrativ	260 / 04.09.2020	S.C. TOTAL BUSINESS S.R.L. Nichita Ilinca Elena	28117
Se infiinteaza cartea funciara 66482 a imobilului cu numarul cadastral 66482/Aroneanu, rezultat din dezmembrarea imobilului cu numarul cadastral 66377 in scris in cartea funciara 66377;				28117
Se infiinteaza cartea funciara 66377 a imobilului cu numarul cadastral 66377/Aroneanu, rezultat din dezmembrarea imobilului cu numarul cadastral 66368 in scris in cartea funciara 66368;	act notarial	act de dezmembrare aut sub nr 208 / 05.06.2020	Nichita Ilinca Elena	28117



**4. NOTĂRI, PROCESE, INTERDICȚII**

Tipul notării	Tip act	Nr. act/ data	Emitent	Identificator entitate asociată
Se infiinteaza cartea funciara 66377 a imobilului cu numarul cadastral 66377/Aroneanu, rezultat din dezmembrarea imobilului cu numarul cadastral 66368 in scris in cartea funciara 66368;	act notarial	act de dezmembrare aut sub nr 208 / 05.06.2020	Nichita Ilinca Elena	28117
Se infiinteaza cartea funciara 66368 a imobilului cu numarul cadastral 66368/Aroneanu, rezultat din dezmembrarea imobilului cu numarul cadastral 66206 in scris in cartea funciara 66206;	act notarial	act de dezmembrare autentificat sub nr. 181 / 21.05.2020	Nichita Ilinca Elena	28117
Se infiinteaza cartea funciara 66368 a imobilului cu numarul cadastral 66368/Aroneanu, rezultat din dezmembrarea imobilului cu numarul cadastral 66206 in scris in cartea funciara 66206;				28117
Se infiinteaza cf. 66206 a imobilului cu nr. cad. 66206/Aroneanu ca urmare a alipirii urmatoarelor 8 imobile:~- nr.cad.61942cf.61942;~- nr.cad.61943cf.61943;~- nr. cad.61945cf.61945;~- nr.cad.61946cf.61946;~- nr.cad.65502cf.65502;~- nr. cad.65927cf.65927;~- nr.cad.65928cf.65928;~- nr.cad.65929cf.65929;	act notarial	126 / 05.03.2020	Nichita Ilinca Elena	28117
Se infiinteaza cf. 66206 a imobilului cu nr. cad. 66206/Aroneanu ca urmare a alipirii urmatoarelor 8 imobile:~- nr.cad.61942cf.61942;~- nr.cad.61943cf.61943;~- nr. cad.61945cf.61945;~- nr.cad.61946cf.61946;~- nr.cad.65502cf.65502;~- nr. cad.65927cf.65927;~- nr.cad.65928cf.65928;~- nr.cad.65929cf.65929;				28117
Actualizare date cadastrale- repozitionare fara modificare suprafata	act administrativ	Documentatia tehnica cadastrala avizata la / 16.09.2018	OCPI IASI	28117
Actualizare date cadastrale- repozitionare fara modificare suprafata				28117
notare actualizare informatii tehnice - trecere imobil din extravilan com. Aroneanu in intravilan conform PUZ sat Sorogari, com. Aroneanu.	act administrativ	Adeverinta nr. 11746 / 04.11.2022	PRIMARIA COMUNEI ARONEANU - in original	28117
notare actualizare informatii tehnice - trecere imobil din extravilan com. Aroneanu in intravilan conform PUZ sat Sorogari, com. Aroneanu.				28117

**5. OBSERVAȚII**

Imobil împrejmuit/ neîmprejmuit	Imobil contestat/ necontestat	Alte observații
Neîmprejmuit		Lotul 2 - Teren intravilan extins conf PUZ neîmprejmuit. Lotul 2;Lotul 2



## REGISTRUL CADASTRAL AL IMOBILELOR

ANEXA Nr. 2

UAT Aroneanu  
Zonă cooperativizată (Co)

Sector cadastral nr.28

1. DESCRIEREA IMOBILULUI																
DATE TEREN											DATE CONSTRUCȚII					
Identificator teren	Adresă imobil	Număr cadastral	Nr. CF	Suprafața măsurată	Intravilan / extra.(I/E)	Nr. top.	Nr. tarla	Nr. parcelă	Categorie folosință	Suprafață parcelă	Identificator construcție	Cod grupă destinație	Suprafața construită	Nr. niveluri	Nr. CF	Constr. cu acte (DA/NU)
28118	Extravilan, UAT. Aroneanu, Jud. Iași; (Tarla: 0, Parcela: 1825/1)		68124	1903	E		0	1825/1	DR	1903						

2. PROPRIETATEA / POSESIA													
Titularul dreptului / posesiei			Proprietar=1 / Posesor=0	Data nașterii / CUI	Domiciliu / Sediu	Cota parte	Identificator entitate asociată	Cotă parte teren UI	Mod de dobândire	Act juridic			Obs. privitoare la proprietar
Nume / Denumire	Inițiala tatălui	Prenume								Tip act	Nr. act / data	Emitent	
COMUNA ARONEANU			1	4540038	Loc. Aroneanu, Str. Aron-Voda, Nr.47, UAT. Aroneanu, Jud. Iași	1/1	28118		Lege	act administrativ	HCL 47 / 30.09.2004	CL com. Aroneanu	Domeniul public

3. SARCINI / DEZMEMBRĂMINTE												
Titular			Data nașterii / CUI	Domiciliu / Sediu	Tipul sarcinii sau al dezmembrămintelor dreptului de proprietate	Cota parte	Identificator entitate asociată	Act juridic			Valoare ipotecă	Tip monedă
Nume / Denumire	Inițiala tatălui	Prenume						Tip act	Nr. act / data	Emitent		
-	-	-	-	-	-	-	-	-	-	-	-	-

4. NOTĂRI, PROCESE, INTERDICȚII				
Tipul notării	Tip act	Nr. act/ data	Emitent	Identificator entitate asociată
-	-	-	-	-

5. OBSERVAȚII		
Imobil împrejmuit/ neîmprejmuit	Imobil contestat/ necontestat	Alte observații
Neîmprejmuit		Imobil partial împrejmuit cu garduri din plasa, lemn, prefabricate sau constructii.Diferența de suprafața se afla in sectorul vecin.



## REGISTRUL CADASTRAL AL IMOBILELOR

ANEXA Nr. 2

UAT Aroneanu  
Zonă cooperativizată (Co)

Sector cadastral nr.28

1. DESCRIEREA IMOBILULUI																
DATE TEREN											DATE CONSTRUCȚII					
Identificator teren	Adresă imobil	Număr cadastral	Nr. CF	Suprafața măsurată	Intravilan / extra.(I/E)	Nr. top.	Nr. tarla	Nr. parcelă	Categorie folosință	Suprafață parcelă	Identificator construcție	Cod grupă destinație	Suprafața construită	Nr. niveluri	Nr. CF	Constr. cu acte (DA/NU)
28119	Intravilan, Loc. Sorogari, Str. ANASTASIE PANU, Nr.14, UAT. Aroneanu, Jud. Iași; (Tarla: 86, Parcela: 179)		67388	477	I		86	179	A	477						

2. PROPRIETATEA / POSESIA															
Titularul dreptului / posesiei			Proprietar=1 / Posesor=0	Data nașterii / CUI	Domiciliu / Sediul	Cota parte	Identificator entitate asociată	Cotă parte teren UI	Mod de dobândire	Act juridic			Obs. privitoare la proprietar		
Nume / Denumire	Inițiala tatălui	Prenume								Tip act	Nr. act / data	Emitent			
CAILEANU		EMANOIL	1	23.02.1955	Loc. Dorobant, UAT. Aroneanu, Jud. Iași	1/1	28119		Convenție	act notarial	10977 / 03.12.2020	SURPANELU ILINCA			
CAILEANU		LENUTA	1	28.04.1959	Loc. Dorobant, UAT. Aroneanu, Jud. Iași								bun comun		

3. SARCINI / DEZMEMBRĂMINTE															
Titular			Data nașterii / CUI	Domiciliu / Sediul	Tipul sarcinii sau al dezmembrămintelor dreptului de proprietate	Cota parte	Identificator entitate asociată	Act juridic			Valoare ipotecă	Tip monedă			
Nume / Denumire	Inițiala tatălui	Prenume						Tip act	Nr. act / data	Emitent					
-	-	-	-	-	-	-	-	-	-	-	-	-	-		

4. NOTĂRI, PROCESE, INTERDICȚII															
Tipul notării						Tip act		Nr. act/ data		Emitent			Identificator entitate asociată		
-						-		-		-			-		

5. OBSERVAȚII															
Imobil împrejmuit/ neîmprejmuit				Imobil contestat/ necontestat				Alte observații							
Împrejmuit															





## REGISTRUL CADASTRAL AL IMOBILELOR

ANEXA Nr. 2

UAT Aroneanu  
Zonă cooperativizată (Co)

Sector cadastral nr. 28

1. DESCRIEREA IMOBILULUI																
DATE TEREN											DATE CONSTRUCȚII					
Identificator teren	Adresă imobil	Număr cadastral	Nr. CF	Suprafața măsurată	Intravilan / extra.(I/E)	Nr. top.	Nr. tarla	Nr. parcelă	Categorie folosință	Suprafață parcelă	Identificator construcție	Cod grupă destinație	Suprafața construită	Nr. niveluri	Nr. CF	Constr. cu acte (DA/NU)
28120	Intravilan, Loc. Sorogari, UAT. Aroneanu, Jud. Iași; (Tarla: 86, Parcela: 179/1/2; 179/1/3)		65793	1255	I		86	179/1/2; 179/1/3	A	1255	1	CL	67	1	65793-C1	NU
											2	CA	44	1	65793-C2	NU

2. PROPRIETATEA / POSESIA													
Titularul dreptului / posesiei			Proprietar=1 / Posesor=0	Data nașterii / CUI	Domiciliu / Sediul	Cota parte	Identificator entitate asociată	Cotă parte teren UI	Mod de dobândire	Act juridic			Obs. privitoare la proprietar
Nume / Denumire	Inițiala tatălui	Prenume								Tip act	Nr. act / data	Emitent	
PANTIRU		MARIA	1	01.09.1949	Loc. Neidentificata, UAT. Aroneanu, Jud. Iași	1/1	28120		Hotărâre Judecătorească	act administrativ	TP nr 4227 / 13.06.1992	CJSDPAT IASI	

3. SARCINI / DEZMEMBRĂMINTE												
Titular			Data nașterii / CUI	Domiciliu / Sediul	Tipul sarcinii sau al dezmembrămintelor dreptului de proprietate	Cota parte	Identificator entitate asociată	Act juridic			Valoare ipotecă	Tip monedă
Nume / Denumire	Inițiala tatălui	Prenume						Tip act	Nr. act / data	Emitent		
-	-	-	-	-	-	-	-	-	-	-	-	-

4. NOTĂRI, PROCESE, INTERDICȚII				
Tipul notării	Tip act	Nr. act / data	Emitent	Identificator entitate asociată
Se înființează cartea funciara 65793 a imobilului cu numărul cadastral 65793/Aroneanu, rezultat din dezmembrarea imobilului cu numărul cadastral 65609 înscris în cartea funciara 65609;	act notarial	2199 / 01.10.2018	Anton Gabriela	28120

5. OBSERVAȚII		
Imobil împrejmuit / neîmprejmuit	Imobil contestat / necontestat	Alte observații
Împrejmuit		intravilan extins conform PUG Intravilan exrins conform PUG



## REGISTRUL CADASTRAL AL IMOBILELOR

ANEXA Nr. 2

UAT Aroneanu  
Zonă cooperativizată (Co)

Sector cadastral nr.28

1. DESCRIEREA IMOBILULUI																
DATE TEREN											DATE CONSTRUCȚII					
Identificator teren	Adresă imobil	Număr cadastral	Nr. CF	Suprafața măsurată	Intravilan / extra.(I/E)	Nr. top.	Nr. tarla	Nr. parcelă	Categorie folosință	Suprafață parcelă	Identificator construcție	Cod grupă destinație	Suprafața construită	Nr. niveluri	Nr. CF	Constr. cu acte (DA/NU)
28121	Extravilan, UAT. Aroneanu, Jud. Iași; (Tarla: -, Parcela: -)	1006/1	62950	1310	E				A	381	1	CA	20	1	62950-C1	NU
					E				V	929						

2. PROPRIETATEA / POSESIA													
Titularul dreptului / posesiei			Proprietar=1 / Posesor=0	Data nașterii / CUI	Domiciliu / Sediul	Cota parte	Identificator entitate asociată	Cotă parte teren UI	Mod de dobândire	Act juridic			Obs. privitoare la proprietar
Nume / Denumire	Inițiala tatălui	Prenume								Tip act	Nr. act / data	Emitent	
VOCHITA		MIRELA	1	14.02.1970	Loc. Dorobant, UAT. Aroneanu, Jud. Iași	1/1	28121		Convenție	act notarial	1346 / 26.06.2007	BNP Cubasa	bun propriu

3. SARCINI / DEZMEMBRĂMINTE												
Titular			Data nașterii / CUI	Domiciliu / Sediul	Tipul sarcinii sau al dezmembrămintelor dreptului de proprietate	Cota parte	Identificator entitate asociată	Act juridic			Valoare ipotecă	Tip monedă
Nume / Denumire	Inițiala tatălui	Prenume						Tip act	Nr. act / data	Emitent		
-	-	-	-	-	-	-	-	-	-	-	-	-

4. NOTĂRI, PROCESE, INTERDICȚII				
Tipul notării	Tip act	Nr. act / data	Emitent	Identificator entitate asociată
-	-	-	-	-

5. OBSERVAȚII		
Imobil împrejmuit / neîmprejmuit	Imobil contestat / necontestat	Alte observații
Neîmprejmuit		



## REGISTRUL CADASTRAL AL IMOBILELOR

ANEXA Nr. 2

UAT Aroneanu  
Zonă cooperativizată (Co)

Sector cadastral nr. 28

1. DESCRIEREA IMOBILULUI																
DATE TEREN										DATE CONSTRUCȚII						
Identificator teren	Adresă imobil	Număr cadastral	Nr. CF	Suprafața măsurată	Intravilan / extra.(I/E)	Nr. top.	Nr. tarla	Nr. parcelă	Categorie folosință	Suprafață parcelă	Identificator construcție	Cod grupă destinație	Suprafața construită	Nr. niveluri	Nr. CF	Constr. cu acte (DA/NU)
28122	Intravilan, Loc. Sorogari, UAT. Aroneanu, Jud. Iași; (Tarla: 86, Parcela: 1681; Tarla: 86, Parcela: 168/2)		64160	977	I		86	1681	CC	400						
					I		86	168/2	A	577						

2. PROPRIETATEA / POSESIA													
Titularul dreptului / posesiei			Proprietar=1 / Posesor=0	Data nașterii / CUI	Domiciliu / Sediu	Cota parte	Identificator entitate asociată	Cotă parte teren UI	Mod de dobândire	Act juridic			Obs. privitoare la proprietar
Nume / Denumire	Inițiala tatălui	Prenume								Tip act	Nr. act / data	Emitent	
DASCALU		IRINEL	1	18.12.1983	Loc. Rediu Aldei, UAT. Aroneanu, Jud. Iași	1/1	28122		Convenție	act notarial	132 / 11.01.2018	Toma Mihai	bun propriu

3. SARCINI / DEZMEMBRĂMINTE													
Titular			Data nașterii / CUI	Domiciliu / Sediu	Tipul sarcinii sau al dezmembrămintelor dreptului de proprietate	Cota parte	Identificator entitate asociată	Act juridic			Valoare ipotecă	Tip monedă	
Nume / Denumire	Inițiala tatălui	Prenume						Tip act	Nr. act / data	Emitent			
-	-	-	-	-	-	-	-	-	-	-	-	-	-

4. NOTĂRI, PROCESE, INTERDICȚII				
Tipul notării	Tip act	Nr. act/ data	Emitent	Identificator entitate asociată
SE NOTEAZĂ RADIEREA C1 CONFORM ADEVERINȚEI DE ASUMARE 2111/08.03.2024 ,EMISĂ DE PRIMĂRIA COMUNEI ARONEANU - DASCALU IRINEL	act administrativ	2111 / 08.03.2024	PRIMĂRIA COMUNEI ARONEANU	28122

5. OBSERVAȚII		
Imobil împrejmuit/ neîmprejmuit	Imobil contestat/ necontestat	Alte observații
Împrejmuit		



## REGISTRUL CADASTRAL AL IMOBILELOR

ANEXA Nr. 2

UAT Aroneanu  
Zonă cooperativizată (Co)

Sector cadastral nr. 28

1. DESCRIEREA IMOBILULUI																
DATE TEREN											DATE CONSTRUCȚII					
Identificator teren	Adresă imobil	Număr cadastral	Nr. CF	Suprafața măsurată	Intravilan / extra.(I/E)	Nr. top.	Nr. tarla	Nr. parcelă	Categorie folosință	Suprafață parcelă	Identificator construcție	Cod grupă destinație	Suprafața construită	Nr. niveluri	Nr. CF	Constr. cu acte (DA/NU)
28123	Intravilan, Loc. Sorogari, Str. A.I.Cuza, Nr.4A intravilan conf. PUZ; (Tarla: 58, Parcela: 1838)		67513	806	I		58	1838	P	806	1	CA	6	1	67513-C1	NU

2. PROPRIETATEA / POSESIA													
Titularul dreptului / posesiei			Proprietar=1 / Posesor=0	Data nașterii / CUI	Domiciliu / Sediul	Cota parte	Identificator entitate asociată	Cotă parte teren UI	Mod de dobândire	Act juridic			Obs. privitoare la proprietar
Nume / Denumire	Inițiala tatălui	Prenume								Tip act	Nr. act / data	Emitent	
COMUNA ARONEANU			1	99999999999999	Loc. Rediu Aldei, UAT. Aroneanu, Jud. Iași	1/1	28123		Lege	act administrativ	47 / 30.09.2004	PARLAMENTUL ROMANIEI	

3. SARCINI / DEZMEMBRĂMINTE												
Titular			Data nașterii / CUI	Domiciliu / Sediul	Tipul sarcinii sau al dezmembrămintelor dreptului de proprietate	Cota parte	Identificator entitate asociată	Act juridic			Valoare ipotecă	Tip monedă
Nume / Denumire	Inițiala tatălui	Prenume						Tip act	Nr. act / data	Emitent		
-	-	-	-	-	-	-	-	-	-	-	-	-

4. NOTĂRI, PROCESE, INTERDICȚII				
Tipul notării	Tip act	Nr. act/ data	Emitent	Identificator entitate asociată
Se înființează cartea funciara 67513 a imobilului cu numărul cadastral 67513 / UAT Aroneanu, rezultat din dezmembrarea imobilului cu numărul cadastral 63460 înscris în cartea funciara 63460;	act notarial	ACT DE DEZMEMBRARE AUT 5130 / 24.05.2021	Costin Razvan Ionut	28123
notare schimbare amplasament din extravilan în intravilan	act administrativ	16 / 26.07.2008	OCPI IASI	28123

5. OBSERVAȚII		
Imobil împrejmuit/ neîmprejmuit	Imobil contestat/ necontestat	Alte observații
Neîmprejmuit		



## REGISTRUL CADASTRAL AL IMOBILELOR

ANEXA Nr. 2

UAT Aroneanu  
Zonă cooperativizată (Co)

Sector cadastral nr.28

1. DESCRIEREA IMOBILULUI																
DATE TEREN											DATE CONSTRUCȚII					
Identificator teren	Adresă imobil	Număr cadastral	Nr. CF	Suprafața măsurată	Intravilan / extra.(I/E)	Nr. top.	Nr. tarla	Nr. parcelă	Categorie folosință	Suprafață parcelă	Identificator construcție	Cod grupă destinație	Suprafața construită	Nr. niveluri	Nr. CF	Constr. cu acte (DA/NU)
28124	Intravilan, Loc. Sorogari, Str. ANASTASIE PANU, Nr.12, UAT. Aroneanu, Jud. Iași; (Tarla: -, Parcela: -)	1323/1	60621	534	I				A	534						

2. PROPRIETATEA / POSESIA													
Titularul dreptului / posesiei			Proprietar=1 / Posesor=0	Data nașterii / CUI	Domiciliu / Sediul	Cota parte	Identificator entitate asociată	Cotă parte teren UI	Mod de dobândire	Act juridic			Obs. privitoare la proprietar
Nume / Denumire	Inițiala tatălui	Prenume								Tip act	Nr. act / data	Emitent	
CAILEANU		RUBEN	1		Loc. Dorobant, UAT. Aroneanu, Jud. Iași	1/1	28124		Convenție	act notarial	1436 / 14.05.2009	BNP Mare Irina	Lipsa CNP

3. SARCINI / DEZMEMBRĂMINTE													
Titular			Data nașterii / CUI	Domiciliu / Sediul	Tipul sarcinii sau al dezmembrămintelor dreptului de proprietate	Cota parte	Identificator entitate asociată	Act juridic			Valoare ipotecă	Tip monedă	
Nume / Denumire	Inițiala tatălui	Prenume						Tip act	Nr. act / data	Emitent			
-	-	-	-	-	-	-	-	-	-	-	-	-	-

4. NOTĂRI, PROCESE, INTERDICȚII				
Tipul notării	Tip act	Nr. act / data	Emitent	Identificator entitate asociată
-	-	-	-	-

5. OBSERVAȚII		
Imobil împrejmuit/ neîmprejmuit	Imobil contestat/ necontestat	Alte observații
Neîmprejmuit		



## REGISTRUL CADASTRAL AL IMOBILELOR

ANEXA Nr. 2

UAT Aroneanu  
Zonă cooperativizată (Co)

Sector cadastral nr. 28

1. DESCRIEREA IMOBILULUI																
DATE TEREN											DATE CONSTRUCȚII					
Identificator teren	Adresă imobil	Număr cadastral	Nr. CF	Suprafața măsurată	Intravilan / extra.(I/E)	Nr. top.	Nr. tarla	Nr. parcelă	Categorie folosință	Suprafața parcelă	Identificator construcție	Cod grupă destinație	Suprafața construită	Nr. niveluri	Nr. CF	Constr. cu acte (DA/NU)
28125	Intravilan, Loc. Sorogari Cv. 86, CC. 168/1/1, A. 168/1/2; (Tarla: 86, Parcela: 168/1/1,168/1/2)		68423	437	I		86	168/1/1,168/1/2	A	437						

2. PROPRIETATEA / POSESIA													
Titularul dreptului / posesiei			Proprietar=1 / Posesor=0	Data nașterii / CUI	Domiciliu / Sediu	Cota parte	Identificator entitate asociată	Cotă parte teren UI	Mod de dobândire	Act juridic			Obs. privitoare la proprietar
Nume / Denumire	Inițiala tatălui	Prenume								Tip act	Nr. act / data	Emitent	
DASCALU		IRINEL	1	18.12.1983	Loc. Roman, Str. MIRON COSTIN, Bl.2, Sc.B, Et.1, Ap.14, UAT. Roman, Jud. Neamț	1/1	28125		Uzucapiune	hotărâre judecătorească	69 (Decizie Civila) / 13.01.2022	Tribunalul Iasi	

3. SARCINI / DEZMEMBRĂMINTE												
Titular			Data nașterii / CUI	Domiciliu / Sediu	Tipul sarcinii sau al dezmembrămintelor dreptului de proprietate	Cota parte	Identificator entitate asociată	Act juridic			Valoare ipotecă	Tip monedă
Nume / Denumire	Inițiala tatălui	Prenume						Tip act	Nr. act / data	Emitent		
-	-	-	-	-	-	-	-	-	-	-	-	-

4. NOTĂRI, PROCESE, INTERDICȚII				
Tipul notării	Tip act	Nr. act / data	Emitent	Identificator entitate asociată
-	-	-	-	-

5. OBSERVAȚII		
Imobil împrejmuit / neîmprejmuit	Imobil contestat / necontestat	Alte observații
Împrejmuit		



## REGISTRUL CADASTRAL AL IMOBILELOR

ANEXA Nr. 2

UAT Aroneanu  
Zonă cooperativizată (Co)

Sector cadastral nr.28

1. DESCRIEREA IMOBILULUI																
DATE TEREN											DATE CONSTRUCȚII					
Identificator teren	Adresă imobil	Număr cadastral	Nr. CF	Suprafața măsurată	Intravilan / extra.(I/E)	Nr. top.	Nr. tarla	Nr. parcelă	Categorie folosință	Suprafață parcelă	Identificator construcție	Cod grupă destinație	Suprafața construită	Nr. niveluri	Nr. CF	Constr. cu acte (DA/NU)
28126	Intravilan, Loc. Sorogari, Str. ANASTASIE PANU, UAT. Aroneanu, Jud. Iași; (Tarla: -, Parcela: 1 (170/1))		65731	605	I			1(170/1)	A	605	1	CL	11	1	65731-C1	NU

2. PROPRIETATEA / POSESIA													
Titularul dreptului / posesiei			Proprietar=1 / Posesor=0	Data nașterii / CUI	Domiciliu / Sediul	Cota parte	Identificator entitate asociată	Cotă parte teren UI	Mod de dobândire	Act juridic			Obs. privitoare la proprietar
Nume / Denumire	Inițiala tatălui	Prenume								Tip act	Nr. act / data	Emitent	
PAL		ELIZA NORINA	1	27.01.1977	Loc. Dorobant, UAT. Aroneanu, Jud. Iași	1/1	28126		Convenție	act notarial	1606 / 24.07.2018	Lungu Gabriela	
PAL		VALENTIN	1	19.06.1973	Loc. Dorobant, UAT. Aroneanu, Jud. Iași								bun comun

3. SARCINI / DEZMEMBRĂMINTE												
Titular			Data nașterii / CUI	Domiciliu / Sediul	Tipul sarcinii sau al dezmembrămintelor dreptului de proprietate	Cota parte	Identificator entitate asociată	Act juridic			Valoare ipotecă	Tip monedă
Nume / Denumire	Inițiala tatălui	Prenume						Tip act	Nr. act / data	Emitent		
-	-	-	-	-	-	-	-	-	-	-	-	-

4. NOTĂRI, PROCESE, INTERDICȚII				
Tipul notării	Tip act	Nr. act/ data	Emitent	Identificator entitate asociată
-	-	-	-	-

5. OBSERVAȚII		
Imobil împrejmuit/ neîmprejmuit	Imobil contestat/ necontestat	Alte observații
Împrejmuit		5405,67 mp



## REGISTRUL CADASTRAL AL IMOBILELOR

ANEXA Nr. 2

UAT Aroneanu  
Zonă cooperativizată (Co)

Sector cadastral nr.28

1. DESCRIEREA IMOBILULUI																
DATE TEREN											DATE CONSTRUCȚII					
Identificator teren	Adresă imobil	Număr cadastral	Nr. CF	Suprafața măsurată	Intravilan / extra.(I/E)	Nr. top.	Nr. tarla	Nr. parcelă	Categorie folosință	Suprafață parcelă	Identificator construcție	Cod grupă destinație	Suprafața construită	Nr. niveluri	Nr. CF	Constr. cu acte (DA/NU)
28127	Intravilan, Loc. Sorogari, Str. ANASTASIE PANU, UAT. Aroneanu, Jud. Iași; (Tarla: 57, Parcela: 1822)			2398	I		57	1822	DR	2398						

2. PROPRIETATEA / POSESIA													
Titularul dreptului / posesiei			Proprietar=1 / Posesor=0	Data nașterii / CUI	Domiciliu / Sediul	Cota parte	Identificator entitate asociată	Cotă parte teren UI	Mod de dobândire	Act juridic			Obs. privitoare la proprietar
Nume / Denumire	Inițiala tatălui	Prenume								Tip act	Nr. act / data	Emitent	
UAT ARONEANU			1	4540038	Loc. Aroneanu, UAT. Aroneanu, Jud. Iași	1/1	28127		Lege	act normativ	7 / 13.03.1996	Parlamentul Romaniei	PROPRIETAR NEIDENTIFICAT

3. SARCINI / DEZMEMBRĂMINTE												
Titular			Data nașterii / CUI	Domiciliu / Sediul	Tipul sarcinii sau al dezmembrămintelor dreptului de proprietate	Cota parte	Identificator entitate asociată	Act juridic			Valoare ipotecă	Tip monedă
Nume / Denumire	Inițiala tatălui	Prenume						Tip act	Nr. act / data	Emitent		
-	-	-	-	-	-	-	-	-	-	-	-	-

4. NOTĂRI, PROCESE, INTERDICȚII				
Tipul notării	Tip act	Nr. act/ data	Emitent	Identificator entitate asociată
-	-	-	-	-

5. OBSERVAȚII		
Imobil împrejmuit/ neîmprejmuit	Imobil contestat/ necontestat	Alte observații
Neîmprejmuit		





## REGISTRUL CADASTRAL AL IMOBILELOR

ANEXA Nr. 2

UAT Aroneanu  
Zonă cooperativizată (Co)

Sector cadastral nr.28

1. DESCRIEREA IMOBILULUI																
DATE TEREN										DATE CONSTRUCȚII						
Identificator teren	Adresă imobil	Număr cadastral	Nr. CF	Suprafața măsurată	Intravilan / extra.(I/E)	Nr. top.	Nr. tarla	Nr. parcelă	Categorie folosință	Suprafață parcelă	Identificator construcție	Cod grupă destinație	Suprafața construită	Nr. niveluri	Nr. CF	Constr. cu acte (DA/NU)
28128	Extravilan, UAT. Aroneanu, Jud. Iași; (Tarla: 57, Parcela: 1825/7,1825/8,1825/9)		67244	784	E		57	1825/7,1825/8,1825/9	A	784						

2. PROPRIETATEA / POSESIA													
Titularul dreptului / posesiei			Proprietar=1 / Posesor=0	Data nașterii / CUI	Domiciliu / Sediul	Cota parte	Identificator entitate asociată	Cotă parte teren UI	Mod de dobândire	Act juridic			Obs. privitoare la proprietar
Nume / Denumire	Inițiala tatălui	Prenume								Tip act	Nr. act / data	Emitent	
COMUNA ARONEANU			1	4540038	Loc. Aroneanu, Str. Aron-Voda, Nr.47, UAT. Aroneanu, Jud. Iași	1/1	28128		Convenție	act notarial	contract de donatie autentificat sub. nr. 273 / 11.05.2021	Solcanu Ioana Madalina	DOMENIUL PUBLIC

3. SARCINI / DEZMEMBRĂMINTE													
Titular			Data nașterii / CUI	Domiciliu / Sediul	Tipul sarcinii sau al dezmembrămintelor dreptului de proprietate	Cota parte	Identificator entitate asociată	Act juridic			Valoare ipotecă	Tip monedă	
Nume / Denumire	Inițiala tatălui	Prenume						Tip act	Nr. act / data	Emitent			
-	-	-	-	-	-	-	-	-	-	-	-	-	-

4. NOTĂRI, PROCESE, INTERDICȚII				
Tipul notării	Tip act	Nr. act/ data	Emitent	Identificator entitate asociată
Se infiinteaza cartea funciara 67244 a imobilului cu numarul cadastral 67244/Aroneanu, rezultat din dezmembrarea imobilului cu numarul cadastral 65914 in scris in cartea funciara 65914;	act notarial	ACT DE DEZMEMBRARE aut. 598 / 17.09.2020	Solcanu Ioana Madalina	28128
Se infiinteaza cartea funciara 65914 a imobilului cu numarul cadastral 65914/Aroneanu, rezultat din dezmembrarea imobilului cu numarul cadastral 65853 in scris in cartea funciara 65853;	act notarial	act de dezmembrare aut 386 / 29.03.2019	Solcanu Ioana Madalina	28128
Se infiinteaza cf. 65853 a imobilului cu nr. cad. 65853/Aroneanu ca urmare a alipirii urmatoarelor 2 imobile:~- nr.cad.60685\cf.60685;~- nr.cad.62627\cf.62627;	act notarial	ACT DE COMASARE aut. 262 / 01.03.2019	Solcanu Ioana Madalina - duplicat	28128
Se infiinteaza cartea funciara 60685 a imobilului cu numarul cadastral 60685/Aroneanu, rezultat din dezmembrarea imobilului cu numarul cadastral 25/1-25/2-25/3-25/4-25/5-1007-688-698 (identificator electronic 60281) in scris in cartea funciara 16 (identificator electronic 60281);	act notarial	act de dezmembrare aut sub nr 1987 / 28.05.2010	BNP LUNGU GABRIELA	28128
se noteaza scoaterea din circuitul agricol suprafata de 885 mp	act administrativ	4799 / 13.06.2018	Primaria com. Aroneanu	28128
actualizare categorie de folosinta	act administrativ	adeverinta nr.2144 / 24.03.2015	PRIMARIA ARONEANU	28128
Imobil aflat sub incidenta art.3 alin.(1) din Legea 17/2014	act normativ	17 / 07.03.2014	Parlamentul Romaniei	28128
se noteaza referatul de admitere dezmembrare	act administrativ	39152 / 12.03.2019	OCPI IASI	28128



5. OBSERVAȚII		
Imobil împrejmuit/ neîmprejmuit	Imobil contestat/ necontestat	Alte observații
Neîmprejmuit		T58 conform act



## REGISTRUL CADASTRAL AL IMOBILELOR

ANEXA Nr. 2

UAT Aroneanu  
Zonă cooperativizată (Co)

Sector cadastral nr. 28

1. DESCRIEREA IMOBILULUI																
DATE TEREN											DATE CONSTRUCȚII					
Identificator teren	Adresă imobil	Număr cadastral	Nr. CF	Suprafața măsurată	Intravilan / extra.(I/E)	Nr. top.	Nr. tarla	Nr. parcelă	Categorie folosință	Suprafață parcelă	Identificator construcție	Cod grupă destinație	Suprafața construită	Nr. niveluri	Nr. CF	Constr. cu acte (DA/NU)
28129	Intravilan, Loc. Sorogari, UAT. Aroneanu, Jud. Iași; (Tarla: 86, Parcela: 151;150/1)		66457	30	I		86	151;150/1	CC	30						

2. PROPRIETATEA / POSESIA													
Titularul dreptului / posesiei			Proprietar=1 / Posesor=0	Data nașterii / CUI	Domiciliu / Sediu	Cota parte	Identificator entitate asociată	Cotă parte teren UI	Mod de dobândire	Act juridic			Obs. privitoare la proprietar
Nume / Denumire	Inițiala tatălui	Prenume								Tip act	Nr. act / data	Emitent	
CRETU		SORIN-MIHAI	1	18.10.1983	Loc. Sorogari, UAT. Aroneanu, Jud. Iași	1/1	28129	Convenție	act notarial	330 / 12.08.2020	Nichita Ilinca Elena		
CRETU		ANDREEA	1	10.10.1984	Loc. Iasi, Str. GRADINARI, Nr.37, Bl. B2, Ap.1, UAT. Iași, Jud. Iași							bun comun	

3. SARCINI / DEZMEMBRĂMINTE												
Titular			Data nașterii / CUI	Domiciliu / Sediu	Tipul sarcinii sau al dezmembrămintelor dreptului de proprietate	Cota parte	Identificator entitate asociată	Act juridic			Valoare ipotecă	Tip monedă
Nume / Denumire	Inițiala tatălui	Prenume						Tip act	Nr. act / data	Emitent		
-	-	-	-	-	-	-	-	-	-	-	-	-

4. NOTĂRI, PROCESE, INTERDICȚII				
Tipul notării	Tip act	Nr. act/ data	Emitent	Identificator entitate asociată
-	-	-	-	-

5. OBSERVAȚII		
Imobil împrejmuit/ neîmprejmuit	Imobil contestat/ necontestat	Alte observații
Împrejmuit		



## REGISTRUL CADASTRAL AL IMOBILELOR

ANEXA Nr. 2

UAT Aroneanu  
Zonă cooperativizată (Co)

Sector cadastral nr.28

1. DESCRIEREA IMOBILULUI																
DATE TEREN											DATE CONSTRUCȚII					
Identificator teren	Adresă imobil	Număr cadastral	Nr. CF	Suprafața măsurată	Intravilan / extra.(I/E)	Nr. top.	Nr. tarla	Nr. parcelă	Categorie folosință	Suprafață parcelă	Identificator construcție	Cod grupă destinație	Suprafața construită	Nr. niveluri	Nr. CF	Constr. cu acte (DA/NU)
28130	Intravilan, Loc. Sorogari, UAT. Aroneanu, Jud. Iași; (Tarla: 86, Parcela: 163)		65844	335	I		86	163	A	335						

2. PROPRIETATEA / POSESIA													
Titularul dreptului / posesiei			Proprietar=1 / Posesor=0	Data nașterii / CUI	Domiciliu / Sediu	Cota parte	Identificator entitate asociată	Cotă parte teren UI	Mod de dobândire	Act juridic			Obs. privitoare la proprietar
Nume / Denumire	Inițiala tatălui	Prenume								Tip act	Nr. act / data	Emitent	
RESMERITA		CONSTANTIN	1	30.06.1984	Loc. Iasi, Bdul. TUDOR VLADIMIRESCU, Nr.93, Ap.2, UAT. Iași, Jud. Iași	1/1	28130		Convenție	act notarial	8761 / 03.08.2018	COSTE ALEXANDRU DAN	
RESMERITA		AURELIA	1	06.05.1983	Romania, Jud. IASI, Loc. Iasi								bc

3. SARCINI / DEZMEMBRĂMINTE												
Titular			Data nașterii / CUI	Domiciliu / Sediu	Tipul sarcinii sau al dezmembrămintelor dreptului de proprietate	Cota parte	Identificator entitate asociată	Act juridic			Valoare ipotecă	Tip monedă
Nume / Denumire	Inițiala tatălui	Prenume						Tip act	Nr. act / data	Emitent		
-	-	-	-	-	-	-	-	-	-	-	-	-

4. NOTĂRI, PROCESE, INTERDICȚII				
Tipul notării	Tip act	Nr. act / data	Emitent	Identificator entitate asociată
Se înființează cartea funciara 65844 a imobilului cu numărul cadastral 65844/Aroneanu, rezultat din dezmembrarea imobilului cu numărul cadastral 65653 înscris în cartea funciara 65653;	act notarial	act de dezmembrare aut. sub nr. 14530 / 21.12.2018	COSTE ALEXANDRU DAN	28130

5. OBSERVAȚII		
Imobil împrejmuit / neîmprejmuit	Imobil contestat / necontestat	Alte observații
Neîmprejmuit		Accesul se face prin imobilele cu nr. cad. 65739, 65740, 65741



## REGISTRUL CADASTRAL AL IMOBILELOR

ANEXA Nr. 2

UAT Aroneanu  
Zonă cooperativizată (Co)

Sector cadastral nr. 28

1. DESCRIEREA IMOBILULUI																
DATE TEREN										DATE CONSTRUCȚII						
Identificator teren	Adresă imobil	Număr cadastral	Nr. CF	Suprafața măsurată	Intravilan / extra.(// E)	Nr. top.	Nr. tarla	Nr. parcelă	Categorie folosință	Suprafață parcelă	Identificator construcție	Cod grupă destinație	Suprafața construită	Nr. niveluri	Nr. CF	Constr. cu acte (DA/NU)
28131	Extravilan, UAT. Aroneanu, Jud. Iași; (Tarla: 58, Parcela: 1825/7,1825/8,1825/9)		68662	149	E		58	1825/7,1825/8,1825/9	A	149						

2. PROPRIETATEA / POSESIA													
Titularul dreptului / posesiei			Proprietar=1 / Posesor=0	Data nașterii / CUI	Domiciliu / Sediu	Cota parte	Identificator entitate asociată	Cotă parte teren UI	Mod de dobândire	Act juridic			Obs. privitoare la proprietar
Nume / Denumire	Inițiala tatălui	Prenume								Tip act	Nr. act / data	Emitent	
RESMERITA		CONSTANTIN	1	30.06.1984	Loc. Iasi, Bdul. TUDOR VLADIMIRESCU, Nr.93, Ap.2, UAT. Iași, Jud. Iași	1/1	28131	Convenție	act notarial	7872 / 18.07.2019	COSTE ALEXANDRU DAN		
RESMERITA		AURELIA	1	06.05.1983	Romania, Jud. IASI, Loc. Iasi							bun comun	

3. SARCINI / DEZMEMBRĂMINTE													
Titular			Data nașterii / CUI	Domiciliu / Sediu	Tipul sarcinii sau al dezmembrămintelor dreptului de proprietate	Cota parte	Identificator entitate asociată	Act juridic			Valoare ipotecă	Tip monedă	
Nume / Denumire	Inițiala tatălui	Prenume						Tip act	Nr. act / data	Emitent			
-	-	-	-	-	-	-	-	-	-	-	-	-	

4. NOTĂRI, PROCESE, INTERDICȚII				
Tipul notării	Tip act	Nr. act/ data	Emitent	Identificator entitate asociată
Imobil aflat sub incidența art.3 alin.(1) din Legea 17/2014	act normativ	17 / 07.03.2014	Parlamentul Romaniei	28131
actualizare adresa imobil	act administrativ	9631 (Adeverinta) / 31.10.2023	Primaria comunei Aroneanu	28131

5. OBSERVAȚII		
Imobil împrejmuit/ neîmprejmuit	Imobil contestat/ necontestat	Alte observații
Neîmprejmuit		



## REGISTRUL CADASTRAL AL IMOBILELOR

ANEXA Nr. 2

UAT Aroneanu  
Zonă cooperativizată (Co)

Sector cadastral nr. 28

1. DESCRIEREA IMOBILULUI																
DATE TEREN											DATE CONSTRUCȚII					
Identificator teren	Adresă imobil	Număr cadastral	Nr. CF	Suprafața măsurată	Intravilan / extra.(I/E)	Nr. top.	Nr. tarla	Nr. parcelă	Categorie folosință	Suprafață parcelă	Identificator construcție	Cod grupă destinație	Suprafața construită	Nr. niveluri	Nr. CF	Constr. cu acte (DA/NU)
28132	Extravilan, UAT. Aroneanu, Jud. Iași; (Tarla: 58, Parcela: 1HB)		67395	135	E		58	1HB	HB	135						

## 2. PROPRIETATEA / POSESIA

Titularul dreptului / posesiei			Proprietar=1 / Posesor=0	Data nașterii / CUI	Domiciliu / Sediul	Cota parte	Identificator entitate asociată	Cotă parte teren UI	Mod de dobândire	Act juridic			Obs. privitoare la proprietar
Nume / Denumire	Inițiala tatălui	Prenume								Tip act	Nr. act / data	Emitent	
COMUNA ARONEANU			1	4540038	Loc. Aroneanu, Str. Aron-Voda, Nr.47, UAT. Aroneanu, Jud. Iași	1/1	28132		Lege	act administrativ	CL nr 47 / 30.09.2004	CONSILIUL LOCAL ARONEANU	domeniu public

## 3. SARCINI / DEZMEMBRĂMINTE

Titular			Data nașterii / CUI	Domiciliu / Sediul	Tipul sarcinii sau al dezmembrămintelor dreptului de proprietate	Cota parte	Identificator entitate asociată	Act juridic			Valoare ipotecă	Tip monedă
Nume / Denumire	Inițiala tatălui	Prenume						Tip act	Nr. act / data	Emitent		
-	-	-	-	-	-	-	-	-	-	-	-	-

## 4. NOTĂRI, PROCESE, INTERDICȚII

Tipul notării	Tip act	Nr. act / data	Emitent	Identificator entitate asociată
Se infiinteaza cartea funciara 67395 a imobilului cu numarul cadastral 67395 / UAT Aroneanu, rezultat din dezmembrarea imobilului cu numarul cadastral 65856 in scris in cartea funciara 65856;	act notarial	ACT DE DEZMEMBRARE AUT 5128 / 24.05.2021	Costin Razvan Ionut	28132
Se infiinteaza cartea funciara 65856 a imobilului cu numarul cadastral 65856/Aroneanu, rezultat din dezmembrarea imobilului cu numarul cadastral 65764 in scris in cartea funciara 65764;	act notarial	5795 / 31.05.2019	Costin Razvan Ionut	28132
Se infiinteaza cartea funciara 65764 a imobilului cu numarul cadastral 65764/Aroneanu, rezultat din dezmembrarea imobilului cu numarul cadastral 65679 in scris in cartea funciara 65679;	act notarial	9727 / 23.08.2018	COSTE ALEXANDRU DAN	28132
Se infiinteaza cartea funciara 65679 a imobilului cu numarul cadastral 65679/Aroneanu, rezultat din dezmembrarea imobilului cu numarul cadastral 65442 in scris in cartea funciara 65442;	act notarial	8018 / 19.07.2018	Costin Razvan Ionut	28132
Se infiinteaza cartea funciara 65442 a imobilului cu numarul cadastral 65442/Aroneanu, rezultat din dezmembrarea imobilului cu numarul cadastral 64762 in scris in cartea funciara 64762;	act notarial	11397 / 28.09.2017	Costin Razvan Ionut	28132
Se infiinteaza cartea funciara 64762 a imobilului cu numarul cadastral 64762/Aroneanu, rezultat din dezmembrarea imobilului cu numarul cadastral 64674 in scris in cartea funciara 64674;	act notarial	act de dezmembrare aut sub nr 5439 / 24.05.2016	BNP COSTIN RAZVAN IONUT	28132
Se infiinteaza cartea funciara 64674 a imobilului cu numarul cadastral 64674/Aroneanu, rezultat din dezmembrarea imobilului cu numarul cadastral 1348 (identificator electronic 60289) in scris in cartea funciara 1401 (identificator electronic 60289);	act notarial	act de dezmembrare aut sub nr 7137 / 31.07.2015	NP COSTIN RAZVAN	28132
Se noteaza referatul de admitere a dezlipirii inregistrat sub nr. 108596/2015	act administrativ	108596 / 21.07.2015	OCPI IASI	28132



**4. NOTĂRI, PROCESE, INTERDICȚII**

Tipul notării	Tip act	Nr. act/ data	Emitent	Identificator entitate asociată
se noteaza receptia propunerii de dezmembrare	act administrativ	referat de admitere nr 153892 / 20.10.2015	OCPI IASI	28132
notare admitere documentatie cadastrala de dezmembrare avizata sub nr. 196591/2018.	act administrativ	REFERAT DE ADMITERE (DEZMEMBRARE) nr. 196591 / 10.12.2018	OCPI IASI - BCPI IASI	28132
se noteaza referatul de admitere (dezmembrare imobil)	act administrativ	192028 / 26.11.2020	OCPI IASI	28132

**5. OBSERVAȚII**

Imobil împrejmuit/ neîmprejmuit	Imobil contestat/ necontestat	Alte observații
Neîmprejmuit		



## REGISTRUL CADASTRAL AL IMOBILELOR

ANEXA Nr. 2

UAT Aroneanu  
Zonă cooperativizată (Co)

Sector cadastral nr.28

1. DESCRIEREA IMOBILULUI																
DATE TEREN											DATE CONSTRUCȚII					
Identificator teren	Adresă imobil	Număr cadastral	Nr. CF	Suprafața măsurată	Intravilan / extra.(I/E)	Nr. top.	Nr. tarla	Nr. parcelă	Categorie folosință	Suprafață parcelă	Identificator construcție	Cod grupă destinație	Suprafața construită	Nr. niveluri	Nr. CF	Constr. cu acte (DA/NU)
28133	Intravilan, Loc. Sorogari intravilan extins conform PUZ; (Tarla: -, Parcela: -)		68280	1397	I				V	1102						
					I				A	295						

2. PROPRIETATEA / POSESIA													
Titularul dreptului / posesiei			Proprietar=1 / Posesor=0	Data nașterii / CUI	Domiciliu / Sediu	Cota parte	Identificator entitate asociată	Cotă parte teren UI	Mod de dobândire	Act juridic			Obs. privitoare la proprietar
Nume / Denumire	Inițiala tatălui	Prenume								Tip act	Nr. act / data	Emitent	
GRECU		ANDREEA ALINA	1	27.08.1984	Loc. Iasi, UAT. Iași, Jud. Iași	1/1	28133		Convenție	act notarial	CVC AUT. 1381 / 20.02.2023	SURPANELU ILINCA	bun propriu

3. SARCINI / DEZMEMBRĂMINTE													
Titular			Data nașterii / CUI	Domiciliu / Sediu	Tipul sarcinii sau al dezmembrămintelor dreptului de proprietate	Cota parte	Identificator entitate asociată	Act juridic			Valoare ipotecă	Tip monedă	
Nume / Denumire	Inițiala tatălui	Prenume						Tip act	Nr. act / data	Emitent			
-	-	-	-	-	-	-	-	-	-	-	-	-	-

4. NOTĂRI, PROCESE, INTERDICȚII				
Tipul notării	Tip act	Nr. act/ data	Emitent	Identificator entitate asociată
se noteaza faptul ca, imobilul face parte din patrimoniul de afectatiune al - GRECU ANDREEA-ALINA PERSOANA FIZICA AUTORIZATA	act notarial	CVC AUT. 1381 / 20.02.2023	SURPANELU ILINCA	28133

5. OBSERVAȚII		
Imobil împrejmuit/ neîmprejmuit	Imobil contestat/ necontestat	Alte observații
Neîmprejmuit		Lotul 1 - Teren intravilan extins conf PUZ neîmprejmuit. Lotul 1;Lotul 1





## REGISTRUL CADASTRAL AL IMOBILELOR

ANEXA Nr. 2

UAT Aroneanu  
Zonă cooperativizată (Co)

Sector cadastral nr. 28

1. DESCRIEREA IMOBILULUI																
DATE TEREN											DATE CONSTRUCȚII					
Identificator teren	Adresă imobil	Număr cadastral	Nr. CF	Suprafața măsurată	Intravilan / extra.(I/E)	Nr. top.	Nr. tarla	Nr. parcelă	Categorie folosință	Suprafață parcelă	Identificator construcție	Cod grupă destinație	Suprafața construită	Nr. niveluri	Nr. CF	Constr. cu acte (DA/NU)
28134	Extravilan, UAT. Aroneanu, Jud. Iași; (Tarla: 58, Parcela: 1P)		67403	1388	E		58	1P	P	1388						

2. PROPRIETATEA / POSESIA														
Titularul dreptului / posesiei			Proprietar=1 / Posesor=0	Data nașterii / CUI	Domiciliu / Sediul	Cota parte	Identificator entitate asociată	Cotă parte teren UI	Mod de dobândire	Act juridic			Obs. privitoare la proprietar	
Nume / Denumire	Inițiala tatălui	Prenume								Tip act	Nr. act / data	Emitent		
CONSILIUL LOCAL ARONEANU			1	4540038	Loc. Rediu Aldei, UAT. Aroneanu, Jud. Iași	1/1	28134		Lege	act normativ	213/1998 / 17.11.1998	PARLAMENTUL ROMANIEI		

3. SARCINI / DEZMEMBRĂMINTE													
Titular			Data nașterii / CUI	Domiciliu / Sediul	Tipul sarcinii sau al dezmembrămintelor dreptului de proprietate	Cota parte	Identificator entitate asociată	Act juridic			Valoare ipotecă	Tip monedă	
Nume / Denumire	Inițiala tatălui	Prenume						Tip act	Nr. act / data	Emitent			
-	-	-	-	-	-	-	-	-	-	-	-	-	

4. NOTĂRI, PROCESE, INTERDICȚII				
Tipul notării	Tip act	Nr. act/ data	Emitent	Identificator entitate asociată
Se înființează cartea funciara 67403 a imobilului cu numărul cadastral 67403/UAT Aroneanu, rezultat din dezmembrarea imobilului cu numărul cadastral 65453 înscris în cartea funciara 65453;	act notarial	Act de dezmembrare aut 706 / 25.01.2021	Costin Razvan Ionut	28134
Se înființează cartea funciara 65453 a imobilului cu numărul cadastral 65453/Aroneanu, rezultat din dezmembrarea imobilului cu numărul cadastral 64677 înscris în cartea funciara 64677;	act notarial	11398 / 28.09.2017	Costin Razvan Ionut	28134
Se înființează cartea funciara 64677 a imobilului cu numărul cadastral 64677/Aroneanu, rezultat din dezmembrarea imobilului cu numărul cadastral 1064 (identificator electronic 62613) înscris în cartea funciara 2223 (identificator electronic 62613);	act notarial	7138 / 31.07.2015	NP COSTIN RAZVAN	28134
se notează referatul de admitere a propunerii de dezmembrare imobil aflat sub incidența art.3 alin. (1) din Legea nr. 17/2014	act administrativ	referat de admitere nr.108581 / 21.07.2015		28134
se notează referatul de admitere (propunerea de dezlipire imobil) din ds nr 123167/2017	act administrativ	123167 / 21.08.2017		28134
Se notează receptia propunerii de dezmembrare înregistrată sub nr. 192025/2020	act administrativ	192025 / 26.11.2020		28134

5. OBSERVAȚII		
Imobil împrejmuit/ neîmprejmuit	Imobil contestat/ necontestat	Alte observații
Neîmprejmuit		



## REGISTRUL CADASTRAL AL IMOBILELOR

ANEXA Nr. 2

UAT Aroneanu  
Zonă cooperativizată (Co)

Sector cadastral nr. 28

1. DESCRIEREA IMOBILULUI																
DATE TEREN											DATE CONSTRUCȚII					
Identificator teren	Adresă imobil	Număr cadastral	Nr. CF	Suprafața măsurată	Intravilan / extra.(I/E)	Nr. top.	Nr. tarla	Nr. parcelă	Categorie folosință	Suprafață parcelă	Identificator construcție	Cod grupă destinație	Suprafața construită	Nr. niveluri	Nr. CF	Constr. cu acte (DA/NU)
28135	Extravilan Sf. Spiridon 12; (Tarla: -, Parcela: -)	693/2	63172	345	E				A	345	1	CL	29	1	63172-C1	NU

2. PROPRIETATEA / POSESIA															
Titularul dreptului / posesiei			Proprietar=1 / Posesor=0	Data nașterii / CUI	Domiciliu / Sediu	Cota parte	Identificator entitate asociată	Cotă parte teren UI	Mod de dobândire	Act juridic			Obs. privitoare la proprietar		
Nume / Denumire	Inițiala tatălui	Prenume								Tip act	Nr. act / data	Emitent			
BOSTAN		MIHAI CATALIN	1	25.11.1970	Loc. Rediu Aldei, UAT. Aroneanu, Jud. Iași	1/1	28135	Convenție	act notarial	3044 / 07.11.2007	BNP Toma	bun comun			
BOSTAN		CRISTINA	1	02.03.1969	Loc. Rediu Aldei, UAT. Aroneanu, Jud. Iași										

3. SARCINI / DEZMEMBRĂMINTE															
Titular			Data nașterii / CUI	Domiciliu / Sediu	Tipul sarcinii sau al dezmembrămintelor dreptului de proprietate	Cota parte	Identificator entitate asociată	Act juridic			Valoare ipotecă	Tip monedă			
Nume / Denumire	Inițiala tatălui	Prenume						Tip act	Nr. act / data	Emitent					
-	-	-	-	-	-	-	-	-	-	-	-	-			

4. NOTĂRI, PROCESE, INTERDICȚII															
Tipul notării						Tip act		Nr. act / data		Emitent		Identificator entitate asociată			
-						-		-		-		-			

5. OBSERVAȚII															
Imobil împrejmuit / neîmprejmuit				Imobil contestat / necontestat				Alte observații							
Împrejmuit															



## REGISTRUL CADASTRAL AL IMOBILELOR

ANEXA Nr. 2

UAT Aroneanu  
Zonă cooperativizată (Co)

Sector cadastral nr.28

1. DESCRIEREA IMOBILULUI																
DATE TEREN											DATE CONSTRUCȚII					
Identificator teren	Adresă imobil	Număr cadastral	Nr. CF	Suprafața măsurată	Intravilan / extra.(I/E)	Nr. top.	Nr. tarla	Nr. parcelă	Categorie folosință	Suprafață parcelă	Identificator construcție	Cod grupă destinație	Suprafața construită	Nr. niveluri	Nr. CF	Constr. cu acte (DA/NU)
28136	Intravilan, Loc. Sorogari intravilan conf. PUZ; (Tarla: -, Parcela: -)		68374	533	I				A	533						

2. PROPRIETATEA / POSESIA													
Titularul dreptului / posesiei			Proprietar=1 / Posesor=0	Data nașterii / CUI	Domiciliu / Sediul	Cota parte	Identificator entitate asociată	Cotă parte teren UI	Mod de dobândire	Act juridic			Obs. privitoare la proprietar
Nume / Denumire	Inițiala tatălui	Prenume								Tip act	Nr. act / data	Emitent	
MANTU		IRINA ANDREEA	1	24.02.1986	Loc. Aroneanu, UAT. Aroneanu, Jud. Iași	1/1	28136		Convenție	act notarial	CVC AUT. 4088 / 19.05.2023	COSTIN RAZVAN IONUT	

3. SARCINI / DEZMEMBRĂMINTE													
Titular			Data nașterii / CUI	Domiciliu / Sediul	Tipul sarcinii sau al dezmembrămintelor dreptului de proprietate	Cota parte	Identificator entitate asociată	Act juridic			Valoare ipotecă	Tip monedă	
Nume / Denumire	Inițiala tatălui	Prenume						Tip act	Nr. act / data	Emitent			
-	-	-	-	-	-	-	-	-	-	-	-	-	-

4. NOTĂRI, PROCESE, INTERDICȚII				
Tipul notării	Tip act	Nr. act/ data	Emitent	Identificator entitate asociată
-	-	-	-	-

5. OBSERVAȚII		
Imobil împrejmuit/ neîmprejmuit	Imobil contestat/ necontestat	Alte observații
Neîmprejmuit		LOT 5 - TEREN INTRAVILAN CONF. PUZ . TERENUL ESTE NEIMPREJMUIT. LOT 5 - TEREN INTRAVILAN CONF. PUZ . TERENUL ESTE NEIMPREJMUIT.



## REGISTRUL CADASTRAL AL IMOBILELOR

ANEXA Nr. 2

UAT Aroneanu  
Zonă cooperativizată (Co)

Sector cadastral nr. 28

1. DESCRIEREA IMOBILULUI																
DATE TEREN											DATE CONSTRUCȚII					
Identificator teren	Adresă imobil	Număr cadastral	Nr. CF	Suprafața măsurată	Intravilan / extra.(I/E)	Nr. top.	Nr. tarla	Nr. parcelă	Categorie folosință	Suprafață parcelă	Identificator construcție	Cod grupă destinație	Suprafața construită	Nr. niveluri	Nr. CF	Constr. cu acte (DA/NU)
28137	Extravilan extravilan; (Tarla: -, Parcela: -)		68375	124	E				A	124						

2. PROPRIETATEA / POSESIA													
Titularul dreptului / posesiei			Proprietar=1 / Posesor=0	Data nașterii / CUI	Domiciliu / Sediu	Cota parte	Identificator entitate asociată	Cotă parte teren UI	Mod de dobândire	Act juridic			Obs. privitoare la proprietar
Nume / Denumire	Inițiala tatălui	Prenume								Tip act	Nr. act / data	Emitent	
MANTU		IRINA ANDREEA	1	24.02.1986	Loc. Aroneanu, UAT. Aroneanu, Jud. Iași	1/1	28137		Convenție	act notarial	contract de donatie aut. 4089 / 19.05.2023	COSTIN RAZVAN IONUT	bun propriu

3. SARCINI / DEZMEMBRĂMINTE												
Titular			Data nașterii / CUI	Domiciliu / Sediu	Tipul sarcinii sau al dezmembrămintelor dreptului de proprietate	Cota parte	Identificator entitate asociată	Act juridic			Valoare ipotecă	Tip monedă
Nume / Denumire	Inițiala tatălui	Prenume						Tip act	Nr. act / data	Emitent		
-	-	-	-	-	-	-	-	-	-	-	-	-

4. NOTĂRI, PROCESE, INTERDICȚII				
Tipul notării	Tip act	Nr. act / data	Emitent	Identificator entitate asociată
Imobil aflat sub incidența articolului 3, aliniat (1) din Legea nr. 17/2014.	act administrativ	Adeverinta Nr. 2874_signed - Referat de completare / 23.03.2023	PRIMARIA COM ARONEANU	28137

5. OBSERVAȚII		
Imobil împrejmuit / neîmprejmuit	Imobil contestat / necontestat	Alte observații
Neîmprejmuit		LOT 6 - TEREN EXTRAVILAN . TERENUL ESTE NEIMPREJMUIT LOT 6 - TEREN EXTRAVILAN . TERENUL ESTE NEIMPREJMUIT.



## REGISTRUL CADASTRAL AL IMOBILELOR

ANEXA Nr. 2

UAT Aroneanu  
Zonă cooperativizată (Co)

Sector cadastral nr.28

1. DESCRIEREA IMOBILULUI																
DATE TEREN											DATE CONSTRUCȚII					
Identificator teren	Adresă imobil	Număr cadastral	Nr. CF	Suprafața măsurată	Intravilan / extra.(I/E)	Nr. top.	Nr. tarla	Nr. parcelă	Categorie folosință	Suprafață parcelă	Identificator construcție	Cod grupă destinație	Suprafața construită	Nr. niveluri	Nr. CF	Constr. cu acte (DA/NU)
28138	Intravilan, Loc. Sorogari intravilan conf. PUZ; (Tarla: -, Parcela: -)		68372	604	I				A	604						

2. PROPRIETATEA / POSESIA													
Titularul dreptului / posesiei			Proprietar=1 / Posesor=0	Data nașterii / CUI	Domiciliu / Sediul	Cota parte	Identificator entitate asociată	Cotă parte teren UI	Mod de dobândire	Act juridic			Obs. privitoare la proprietar
Nume / Denumire	Inițiala tatălui	Prenume								Tip act	Nr. act / data	Emitent	
COCA		DUMITRU-ANDREI	1	26.10.1993	Loc. Roman, UAT. Roman, Jud. Neamț	1/1	28138		Convenție	act notarial	CVC AUT. 4514 / 07.06.2023	SURPANELU ILINCA	
COCA		LAURA-CRINA	1	09.08.1995	Loc. Aroneanu, UAT. Aroneanu, Jud. Iași								bun comun

3. SARCINI / DEZMEMBRĂMINTE													
Titular			Data nașterii / CUI	Domiciliu / Sediul	Tipul sarcinii sau al dezmembrămintelor dreptului de proprietate	Cota parte	Identificator entitate asociată	Act juridic			Valoare ipotecă	Tip monedă	
Nume / Denumire	Inițiala tatălui	Prenume						Tip act	Nr. act / data	Emitent			
-	-	-	-	-	-	-	-	-	-	-	-	-	-

4. NOTĂRI, PROCESE, INTERDICȚII				
Tipul notării	Tip act	Nr. act / data	Emitent	Identificator entitate asociată
-	-	-	-	-

5. OBSERVAȚII		
Imobil împrejmuit / neîmprejmuit	Imobil contestat / necontestat	Alte observații
Neîmprejmuit		LOT 3 - TEREN INTRAVILAN CONF. PUZ . TERENUL ESTE NEIMPREJMUIT LOT 3 - TEREN INTRAVILAN CONF. PUZ . TERENUL ESTE NEIMPREJMUIT.



## REGISTRUL CADASTRAL AL IMOBILELOR

ANEXA Nr. 2

UAT Aroneanu  
Zonă cooperativizată (Co)

Sector cadastral nr. 28

1. DESCRIEREA IMOBILULUI																
DATE TEREN											DATE CONSTRUCȚII					
Identificator teren	Adresă imobil	Număr cadastral	Nr. CF	Suprafața măsurată	Intravilan / extra.(I/E)	Nr. top.	Nr. tarla	Nr. parcelă	Categorie folosință	Suprafață parcelă	Identificator construcție	Cod grupă destinație	Suprafața construită	Nr. niveluri	Nr. CF	Constr. cu acte (DA/NU)
28139	Extravilan extravilan; (Tarla: -, Parcela: -)		68373	146	E				A	146						

2. PROPRIETATEA / POSESIA													
Titularul dreptului / posesiei			Proprietar=1 / Posesor=0	Data nașterii / CUI	Domiciliu / Sediul	Cota parte	Identificator entitate asociată	Cotă parte teren UI	Mod de dobândire	Act juridic			Obs. privitoare la proprietar
Nume / Denumire	Inițiala tatălui	Prenume								Tip act	Nr. act / data	Emitent	
COCA		DUMITRU-ANDREI	1	26.10.1993	Loc. Aroneanu, UAT. Aroneanu, Jud. Iași	1/1	28139		Convenție	act notarial	CONTRACT DE DONATIE AUT. 4522 / 07.06.2023	SURPANELU ILINCA	
COCA		LAURA-CRINA	1	09.08.1995	Loc. Aroneanu, UAT. Aroneanu, Jud. Iași								bun comun

3. SARCINI / DEZMEMBRĂMINTE													
Titular			Data nașterii / CUI	Domiciliu / Sediul	Tipul sarcinii sau al dezmembrămintelor dreptului de proprietate	Cota parte	Identificator entitate asociată	Act juridic			Valoare ipotecă	Tip monedă	
Nume / Denumire	Inițiala tatălui	Prenume						Tip act	Nr. act / data	Emitent			
-	-	-	-	-	-	-	-	-	-	-	-	-	-

4. NOTĂRI, PROCESE, INTERDICȚII				
Tipul notării	Tip act	Nr. act / data	Emitent	Identificator entitate asociată
Imobil aflat sub incidența articolului 3, aliniat (1) din Legea nr. 17/2014	act notarial	contract de donatie aut. 4091 / 19.05.2023	COSTIN RAZVAN IONUT	28139

5. OBSERVAȚII		
Imobil împrejmuit / neîmprejmuit	Imobil contestat / necontestat	Alte observații
Neîmprejmuit		LOT 4 - TEREN EXTRAVILAN . TERENUL ESTE NEIMPREJMUIT. LOT 4 - TEREN EXTRAVILAN . TERENUL ESTE NEIMPREJMUIT.



## REGISTRUL CADASTRAL AL IMOBILELOR

ANEXA Nr. 2

UAT Aroneanu  
Zonă cooperativizată (Co)

Sector cadastral nr.28

1. DESCRIEREA IMOBILULUI																
DATE TEREN											DATE CONSTRUCȚII					
Identificator teren	Adresă imobil	Număr cadastral	Nr. CF	Suprafața măsurată	Intravilan / extra.(I/E)	Nr. top.	Nr. tarla	Nr. parcelă	Categorie folosință	Suprafață parcelă	Identificator construcție	Cod grupă destinație	Suprafața construită	Nr. niveluri	Nr. CF	Constr. cu acte (DA/NU)
28140	Intravilan, Loc. Sorogari intravilan conf. PUZ; (Tarla: -, Parcela: -)		68370	598	I				A	598						

2. PROPRIETATEA / POSESIA													
Titularul dreptului / posesiei			Proprietar=1 / Posesor=0	Data nașterii / CUI	Domiciliu / Sediu	Cota parte	Identificator entitate asociată	Cotă parte teren UI	Mod de dobândire	Act juridic			Obs. privitoare la proprietar
Nume / Denumire	Inițiala tatălui	Prenume								Tip act	Nr. act / data	Emitent	
SIMIONESCU		VLADUT - GEORGE	1	30.04.1990	Loc. Aroneanu, UAT. Aroneanu, Jud. Iași	1/1	28140		Convenție	act notarial	CVC AUT. 4092 / 19.05.2023	COSTIN RAZVAN IONUT	

3. SARCINI / DEZMEMBRĂMINTE													
Titular			Data nașterii / CUI	Domiciliu / Sediu	Tipul sarcinii sau al dezmembrămintelor dreptului de proprietate	Cota parte	Identificator entitate asociată	Act juridic			Valoare ipotecă	Tip monedă	
Nume / Denumire	Inițiala tatălui	Prenume						Tip act	Nr. act / data	Emitent			
-	-	-	-	-	-	-	-	-	-	-	-	-	-

4. NOTĂRI, PROCESE, INTERDICȚII				
Tipul notării	Tip act	Nr. act/ data	Emitent	Identificator entitate asociată
-	-	-	-	-

5. OBSERVAȚII		
Imobil împrejmuit/ neîmprejmuit	Imobil contestat/ necontestat	Alte observații
Neîmprejmuit		LOT 1 - TEREN INTRAVILAN CONF. PUZ . TERENUL ESTE NEIMPREJMUIT LOT 1 - TEREN INTRAVILAN CONF. PUZ . TERENUL ESTE NEIMPREJMUIT.



## REGISTRUL CADASTRAL AL IMOBILELOR

ANEXA Nr. 2

UAT Aroneanu  
Zonă cooperativizată (Co)

Sector cadastral nr. 28

1. DESCRIEREA IMOBILULUI																
DATE TEREN											DATE CONSTRUCȚII					
Identificator teren	Adresă imobil	Număr cadastral	Nr. CF	Suprafața măsurată	Intravilan / extra.(I/E)	Nr. top.	Nr. tarla	Nr. parcelă	Categorie folosință	Suprafață parcelă	Identificator construcție	Cod grupă destinație	Suprafața construită	Nr. niveluri	Nr. CF	Constr. cu acte (DA/NU)
28141	Extravilan extravilan; (Tarla: -, Parcela: -)		68371	152	E				A	152						

2. PROPRIETATEA / POSESIA													
Titularul dreptului / posesiei			Proprietar=1 / Posesor=0	Data nașterii / CUI	Domiciliu / Sediu	Cota parte	Identificator entitate asociată	Cotă parte teren UI	Mod de dobândire	Act juridic			Obs. privitoare la proprietar
Nume / Denumire	Inițiala tatălui	Prenume								Tip act	Nr. act / data	Emitent	
SIMIONESCU		VLADUT GEORGE	1	30.04.1990	Loc. Aroneanu, UAT. Aroneanu, Jud. Iași	1/1	28141		Convenție	act notarial	contract de donatie aut. 4093 / 19.05.2023	COSTIN RAZVAN IONUT	bun propriu

3. SARCINI / DEZMEMBRĂMINTE												
Titular			Data nașterii / CUI	Domiciliu / Sediu	Tipul sarcinii sau al dezmembrămintelor dreptului de proprietate	Cota parte	Identificator entitate asociată	Act juridic			Valoare ipotecă	Tip monedă
Nume / Denumire	Inițiala tatălui	Prenume						Tip act	Nr. act / data	Emitent		
-	-	-	-	-	-	-	-	-	-	-	-	-

4. NOTĂRI, PROCESE, INTERDICȚII				
Tipul notării	Tip act	Nr. act/ data	Emitent	Identificator entitate asociată
Imobil aflat sub incidența articolului 3, aliniat (1) din Legea nr. 17/2014.	act notarial	contract de donatie aut. 4093 / 19.05.2023	COSTIN RAZVAN IONUT	28141

5. OBSERVAȚII		
Imobil împrejmuit/ neîmprejmuit	Imobil contestat/ necontestat	Alte observații
Neîmprejmuit		LOT 2 - TEREN EXTRAVILAN . TERENUL ESTE NEIMPREJMUIT LOT 2 - TEREN EXTRAVILAN . TERENUL ESTE NEIMPREJMUIT.





## REGISTRUL CADASTRAL AL IMOBILELOR

ANEXA Nr. 2

UAT Aroneanu  
Zonă cooperativizată (Co)

Sector cadastral nr.28

1. DESCRIEREA IMOBILULUI																
DATE TEREN											DATE CONSTRUCȚII					
Identificator teren	Adresă imobil	Număr cadastral	Nr. CF	Suprafața măsurată	Intravilan / extra.(I/E)	Nr. top.	Nr. tarla	Nr. parcelă	Categorie folosință	Suprafață parcelă	Identificator construcție	Cod grupă destinație	Suprafața construită	Nr. niveluri	Nr. CF	Constr. cu acte (DA/NU)
28142	Extravilan, UAT. Aroneanu, Jud. Iași; (Tarla: 57, Parcela: 1825/101)			802	E		57	1825/101	A	802						

2. PROPRIETATEA / POSESIA													
Titularul dreptului / posesiei			Proprietar=1 / Posesor=0	Data nașterii / CUI	Domiciliu / Sediu	Cota parte	Identificator entitate asociată	Cotă parte teren UI	Mod de dobândire	Act juridic			Obs. privitoare la proprietar
Nume / Denumire	Inițiala tatălui	Prenume								Tip act	Nr. act / data	Emitent	
UAT ARONEANU			1	4540038	Loc. Aroneanu, UAT. Aroneanu, Jud. Iași	1/1	28142		Lege	act normativ	7 / 13.03.1996	Parlamentul Romaniei	PROPRIETAR NEIDENTIFICAT

3. SARCINI / DEZMEMBRĂMINTE													
Titular			Data nașterii / CUI	Domiciliu / Sediu	Tipul sarcinii sau al dezmembrămintelor dreptului de proprietate	Cota parte	Identificator entitate asociată	Act juridic			Valoare ipotecă	Tip monedă	
Nume / Denumire	Inițiala tatălui	Prenume						Tip act	Nr. act / data	Emitent			
-	-	-	-	-	-	-	-	-	-	-	-	-	-

4. NOTĂRI, PROCESE, INTERDICȚII				
Tipul notării	Tip act	Nr. act/ data	Emitent	Identificator entitate asociată
-	-	-	-	-

5. OBSERVAȚII		
Imobil împrejmuit/ neîmprejmuit	Imobil contestat/ necontestat	Alte observații
Neîmprejmuit		



## REGISTRUL CADASTRAL AL IMOBILELOR

ANEXA Nr. 2

UAT Aroneanu  
Zonă cooperativizată (Co)

Sector cadastral nr. 28


1. DESCRIEREA IMOBILULUI																
DATE TEREN											DATE CONSTRUCȚII					
Identificator teren	Adresă imobil	Număr cadastral	Nr. CF	Suprafața măsurată	Intravilan / extra.(I/E)	Nr. top.	Nr. tarla	Nr. parcelă	Categorie folosință	Suprafață parcelă	Identificator construcție	Cod grupă destinație	Suprafața construită	Nr. niveluri	Nr. CF	Constr. cu acte (DA/NU)
28143	Intravilan, Loc. Sorogari, UAT. Aroneanu, Jud. Iași; (Tarla: -, Parcela: 1 (170/1))		68296	794	I			1(170/1)	A	794						

2. PROPRIETATEA / POSESIA															
Titularul dreptului / posesiei			Proprietar=1 / Posesor=0	Data nașterii / CUI	Domiciliu / Sediu	Cota parte	Identificator entitate asociată	Cotă parte teren UI	Mod de dobândire	Act juridic			Obs. privitoare la proprietar		
Nume / Denumire	Inițiala tatălui	Prenume								Tip act	Nr. act / data	Emitent			
BODESCU		ANA	1	24.09.1948	Loc. Neidentificata, UAT. Aroneanu, Jud. Iași	1/1	28143		Convenție	act notarial	784 / 28.04.2004	BNP Pavel			
BODESCU		MIHAI	1	01.07.1947	Loc. Iasi, Str. MOARA DE VANT, Nr.19, UAT. Iași, Jud. Iași								bun comun		

3. SARCINI / DEZMEMBRĂMINTE															
Titular			Data nașterii / CUI	Domiciliu / Sediu	Tipul sarcinii sau al dezmembrămintelor dreptului de proprietate	Cota parte	Identificator entitate asociată	Act juridic			Valoare ipotecă	Tip monedă			
Nume / Denumire	Inițiala tatălui	Prenume						Tip act	Nr. act / data	Emitent					
-	-	-	-	-	-	-	-	-	-	-	-	-	-		

4. NOTĂRI, PROCESE, INTERDICȚII															
Tipul notării						Tip act	Nr. act / data	Emitent	Identificator entitate asociată						
Se infiinteaza cartea funciara 68296 a imobilului cu numarul cadastral 68296 / UAT Aroneanu, rezultat din dezmembrarea imobilului cu numarul cadastral 65732 in scris in cartea funciara 65732;						act notarial	ACT DE DEZMEMBRARE AUT. 1983 / 04.05.2023	Macovei Raluca Mihaela	28143						
Se infiinteaza cartea funciara 65732 a imobilului cu numarul cadastral 65732/Aroneanu, rezultat din dezmembrarea imobilului cu numarul cadastral 696 in scris in cartea funciara 62476;						act notarial	1605 / 24.07.2018	Lungu Gabriela	28143						
se noteaza spre informare referatul de admitere dezlipire imobil						act administrativ	38028 / 01.03.2023	OCEIASI	28143						

5. OBSERVAȚII															
Imobil împrejmuit/ neîmprejmuit				Imobil contestat/ necontestat				Alte observații							
Neîmprejmuit								Imobil neîmprejmuit							



## REGISTRUL CADASTRAL AL IMOBILELOR

ANEXA Nr. 2

UAT Aroneanu  
Zonă cooperativizată (Co)

Sector cadastral nr. 28

1. DESCRIEREA IMOBILULUI																
DATE TEREN											DATE CONSTRUCȚII					
Identificator teren	Adresă imobil	Număr cadastral	Nr. CF	Suprafața măsurată	Intravilan / extra.(I/E)	Nr. top.	Nr. tarla	Nr. parcelă	Categorie folosință	Suprafață parcelă	Identificator construcție	Cod grupă destinație	Suprafața construită	Nr. niveluri	Nr. CF	Constr. cu acte (DA/NU)
28144	Intravilan, Loc. Sorogari, UAT. Aroneanu, Jud. Iași; (Tarla: -, Parcela: 1 (170/1))		68297	794	I			1(170/1)	A	794						

2. PROPRIETATEA / POSESIA													
Titularul dreptului / posesiei			Proprietar=1 / Posesor=0	Data nașterii / CUI	Domiciliu / Sediul	Cota parte	Identificator entitate asociată	Cotă parte teren UI	Mod de dobândire	Act juridic			Obs. privitoare la proprietar
Nume / Denumire	Inițiala tatălui	Prenume								Tip act	Nr. act / data	Emitent	
BODESCU		ANA	1	24.09.1948	Loc. Neidentificata, UAT. Aroneanu, Jud. Iași	1/1	28144	Convenție	act notarial	784 / 28.04.2004	BNP Pavel	bun comun	
BODESCU		MIHAI	1	01.07.1947	Loc. Iasi, Str. Str. MOARA DE VANT, Nr.19, UAT. Iași, Jud. Iași								

3. SARCINI / DEZMEMBRĂMINTE													
Titular			Data nașterii / CUI	Domiciliu / Sediul	Tipul sarcinii sau al dezmembrămintelor dreptului de proprietate	Cota parte	Identificator entitate asociată	Act juridic			Valoare ipotecă	Tip monedă	
Nume / Denumire	Inițiala tatălui	Prenume						Tip act	Nr. act / data	Emitent			
-	-	-	-	-	-	-	-	-	-	-	-	-	

4. NOTĂRI, PROCESE, INTERDICȚII				
Tipul notării	Tip act	Nr. act/ data	Emitent	Identificator entitate asociată
Se înființează cartea funciara 68297 a imobilului cu numărul cadastral 68297 / UAT Aroneanu, rezultat din dezmembrarea imobilului cu numărul cadastral 65732 înscris în cartea funciara 65732;	act notarial	ACT DE DEZMEMBRARE AUT. 1983 / 04.05.2023	Macovei Raluca Mihaela	28144
Se înființează cartea funciara 65732 a imobilului cu numărul cadastral 65732/Aroneanu, rezultat din dezmembrarea imobilului cu numărul cadastral 696 înscris în cartea funciara 62476;	act notarial	1605 / 24.07.2018	Lungu Gabriela	28144
se notează spre informare referatul de admitere dezlipire imobil	act administrativ	38028 / 01.03.2023	OCPI IAS	28144

5. OBSERVAȚII		
Imobil împrejmuit/ neîmprejmuit	Imobil contestat/ necontestat	Alte observații
Neîmprejmuit		Imobil neîmprejmuit



## REGISTRUL CADASTRAL AL IMOBILELOR

ANEXA Nr. 2

UAT Aroneanu  
Zonă cooperativizată (Co)

Sector cadastral nr. 28

1. DESCRIEREA IMOBILULUI																
DATE TEREN											DATE CONSTRUCȚII					
Identificator teren	Adresă imobil	Număr cadastral	Nr. CF	Suprafața măsurată	Intravilan / extra.(I/E)	Nr. top.	Nr. tarla	Nr. parcelă	Categorie folosință	Suprafață parcelă	Identificator construcție	Cod grupă destinație	Suprafața construită	Nr. niveluri	Nr. CF	Constr. cu acte (DA/NU)
28145	Intravilan, Loc. Sorogari, UAT. Aroneanu, Jud. Iași; (Tarla: -, Parcela: 1 (170/1))		68298	794	I			1(170/1)	A	794						

2. PROPRIETATEA / POSESIA													
Titularul dreptului / posesiei			Proprietar=1 / Posesor=0	Data nașterii / CUI	Domiciliu / Sediu	Cota parte	Identificator entitate asociată	Cotă parte teren UI	Mod de dobândire	Act juridic			Obs. privitoare la proprietar
Nume / Denumire	Inițiala tatălui	Prenume								Tip act	Nr. act / data	Emitent	
BODESCU		ANA	1	24.09.1948	Loc. Neidentificata, UAT. Aroneanu, Jud. Iași	1/1	28145	Convenție	act notarial	784 / 28.04.2004	BNP Pavel	bun comun	
BODESCU		MIHAI	1	01.07.1947	Loc. Iasi, Str. Str. MOARA DE VANT, Nr.19, UAT. Iași, Jud. Iași								

3. SARCINI / DEZMEMBRĂMINTE													
Titular			Data nașterii / CUI	Domiciliu / Sediu	Tipul sarcinii sau al dezmembrămintelor dreptului de proprietate	Cota parte	Identificator entitate asociată	Act juridic			Valoare ipotecă	Tip monedă	
Nume / Denumire	Inițiala tatălui	Prenume						Tip act	Nr. act / data	Emitent			
-	-	-	-	-	-	-	-	-	-	-	-	-	

4. NOTĂRI, PROCESE, INTERDICȚII				
Tipul notării	Tip act	Nr. act/ data	Emitent	Identificator entitate asociată
Se înființează cartea funciara 68298 a imobilului cu numărul cadastral 68298 / UAT Aroneanu, rezultat din dezmembrarea imobilului cu numărul cadastral 65732 înscris în cartea funciara 65732;	act notarial	ACT DE DEZMEMBRARE AUT. 1983 / 04.05.2023	Macovei Raluca Mihaela	28145
Se înființează cartea funciara 65732 a imobilului cu numărul cadastral 65732/Aroneanu, rezultat din dezmembrarea imobilului cu numărul cadastral 696 înscris în cartea funciara 62476;	act notarial	1605 / 24.07.2018	Lungu Gabriela	28145
se notează spre informare referatul de admitere dezlipire imobil	act administrativ	38028 / 01.03.2023	OCPI IAS	28145

5. OBSERVAȚII		
Imobil împrejmuit/ neîmprejmuit	Imobil contestat/ necontestat	Alte observații
Neîmprejmuit		Imobil neîmprejmuit



## REGISTRUL CADASTRAL AL IMOBILELOR

ANEXA Nr. 2

UAT Aroneanu  
Zonă cooperativizată (Co)

Sector cadastral nr. 28

1. DESCRIEREA IMOBILULUI																
DATE TEREN											DATE CONSTRUCȚII					
Identificator teren	Adresă imobil	Număr cadastral	Nr. CF	Suprafața măsurată	Intravilan / extra.(I/E)	Nr. top.	Nr. tarla	Nr. parcelă	Categorie folosință	Suprafață parcelă	Identificator construcție	Cod grupă destinație	Suprafața construită	Nr. niveluri	Nr. CF	Constr. cu acte (DA/NU)
28146	Intravilan, Loc. Sorogari, UAT. Aroneanu, Jud. Iași; (Tarla: -, Parcela: 1 (170/1))		68299	796	I			1(170/1)	A	796						

2. PROPRIETATEA / POSESIA															
Titularul dreptului / posesiei			Proprietar=1 / Posesor=0	Data nașterii / CUI	Domiciliu / Sediu	Cota parte	Identificator entitate asociată	Cotă parte teren UI	Mod de dobândire	Act juridic			Obs. privitoare la proprietar		
Nume / Denumire	Inițiala tatălui	Prenume								Tip act	Nr. act / data	Emitent			
CERNOBAI		VICTOR	1	23.06.1984	Romania, Jud. IASI, Loc. Iasi, Str. BASARABI, Nr. Postal 11, Bl. Q3, Sc. A, Et. 2, Ap. 18	1/1	28146		Convenție	act notarial	4666 / 17.10.2023	Macovei Raluca Mihaela			
CERNOBAI		LARISA	1	01.01.1985	Romania, Jud. IASI, Loc. Iasi, Str. AEROPORTULUI, Nr. Postal 1D								bun comun		

3. SARCINI / DEZMEMBRĂMINTE															
Titular			Data nașterii / CUI	Domiciliu / Sediu	Tipul sarcinii sau al dezmembrămintelor dreptului de proprietate	Cota parte	Identificator entitate asociată	Act juridic			Valoare ipotecă	Tip monedă			
Nume / Denumire	Inițiala tatălui	Prenume						Tip act	Nr. act / data	Emitent					
-	-	-	-	-	-	-	-	-	-	-	-	-	-		

4. NOTĂRI, PROCESE, INTERDICȚII															
Tipul notării						Tip act		Nr. act/ data		Emitent		Identificator entitate asociată			
-						-		-		-		-			

5. OBSERVAȚII															
Imobil împrejmuit/ neîmprejmuit				Imobil contestat/ necontestat				Alte observații							
Neîmprejmuit								Imobil neîmprejmuit							



## REGISTRUL CADASTRAL AL IMOBILELOR

ANEXA Nr. 2

UAT Aroneanu  
Zonă cooperativizată (Co)

Sector cadastral nr. 28

1. DESCRIEREA IMOBILULUI																
DATE TEREN											DATE CONSTRUCȚII					
Identificator teren	Adresă imobil	Număr cadastral	Nr. CF	Suprafața măsurată	Intravilan / extra.(I/E)	Nr. top.	Nr. tarla	Nr. parcelă	Categorie folosință	Suprafață parcelă	Identificator construcție	Cod grupă destinație	Suprafața construită	Nr. niveluri	Nr. CF	Constr. cu acte (DA/NU)
28147	Intravilan, Loc. Sorogari, UAT. Aroneanu, Jud. Iași; (Tarla: -, Parcela: 1 (170/1))		68300	903	I			1(170/1)	A	903						

2. PROPRIETATEA / POSESIA															
Titularul dreptului / posesiei			Proprietar=1 / Posesor=0	Data nașterii / CUI	Domiciliu / Sediul	Cota parte	Identificator entitate asociată	Cotă parte teren UI	Mod de dobândire	Act juridic			Obs. privitoare la proprietar		
Nume / Denumire	Inițiala tatălui	Prenume								Tip act	Nr. act / data	Emitent			
BODESCU		ANA	1	24.09.1948	Jud: Neidentifica	286/301	28147		Convenție	act notarial	784 / 28.04.2004	BNP Pavel	bun comun		
BODESCU		MIHAI	1	01.07.1947	Romania, Jud. IASI, Loc. Iasi, Str. MOARA DE VANT, Nr. Postal 19										
BODESCU		ANA	1	24.09.1948	Jud: Neidentifica	45/903	28147		Convenție	act notarial	582 / 21.02.2024	Macovei Raluca Mihaela			
BODESCU		MIHAI	1	01.07.1947	Romania, Jud. IASI, Loc. Iasi, Str. MOARA DE VANT, Nr. Postal 19										

3. SARCINI / DEZMEMBRĂMINTE															
Titular			Data nașterii / CUI	Domiciliu / Sediul	Tipul sarcinii sau al dezmembrămintelor dreptului de proprietate	Cota parte	Identificator entitate asociată	Act juridic			Valoare ipotecă	Tip monedă			
Nume / Denumire	Inițiala tatălui	Prenume						Tip act	Nr. act / data	Emitent					
					Servitute		28147	act notarial	Contract de vanzare cumparare aut sub nr 583 / 21.02.2024	Macovei Raluca Mihaela					
					Servitute		28147	act notarial	584 / 21.02.2024	Macovei Raluca Mihaela					

4. NOTĂRI, PROCESE, INTERDICȚII															
Tipul notării						Tip act	Nr. act / data	Emitent	Identificator entitate asociată						
Se infiinteaza cartea funciara 68300 a imobilului cu numarul cadastral 68300 / UAT Aroneanu, rezultat din dezmembrarea imobilului cu numarul cadastral 65732 inscris in cartea funciara 65732;						act notarial	ACT DE DEZMEMBRARE AUT. 1983 / 04.05.2023	Macovei Raluca Mihaela	28147						
Se infiinteaza cartea funciara 65732 a imobilului cu numarul cadastral 65732/Aroneanu, rezultat din dezmembrarea imobilului cu numarul cadastral 696 inscris in cartea funciara 62476;						act notarial	1605 / 24.07.2018	Lungu Gabriela	28147						
se noteaza spre informare referatul de admitere dezlipire imobil						act administrativ	38028 / 01.03.2023	OCP IASI	28147						



5. OBSERVAȚII		
Imobil împrejmuit/ neîmprejmuit	Imobil contestat/ necontestat	Alte observații
Neîmprejmuit		Imobil neîmprejmuit - cale de acces.



## REGISTRUL CADASTRAL AL IMOBILELOR

ANEXA Nr. 2

UAT Aroneanu  
Zonă cooperativizată (Co)

Sector cadastral nr. 28

1. DESCRIEREA IMOBILULUI																
DATE TEREN											DATE CONSTRUCȚII					
Identificator teren	Adresă imobil	Număr cadastral	Nr. CF	Suprafața măsurată	Intravilan / extra. (I/E)	Nr. top.	Nr. tarla	Nr. parcelă	Categorie folosință	Suprafața parcelă	Identificator construcție	Cod grupă destinație	Suprafața construită	Nr. niveluri	Nr. CF	Constr. cu acte (DA/NU)
28148	Intravilan, Loc. Aroneanu, UAT. Aroneanu, Jud. Iași; (Tarla: -, Parcela: 1 (1825/10/1))		68301	800	I			1(1825/10/1)	A	800						

2. PROPRIETATEA / POSESIA													
Titularul dreptului / posesiei			Proprietar=1 / Posesor=0	Data nașterii / CUI	Domiciliu / Sediul	Cota parte	Identificator entitate asociată	Cotă parte teren UI	Mod de dobândire	Act juridic			Obs. privitoare la proprietar
Nume / Denumire	Inițiala tatălui	Prenume								Tip act	Nr. act / data	Emitent	
BODESCU		ANA	1	24.09.1948	Loc. Neidentificata, UAT. Aroneanu, Jud. Iași	1/1	28148		Convenție	act notarial	784 / 28.04.2004	BNP Pavel	
BODESCU		MIHAI	1	01.07.1947	Loc. Iasi, Str. MOARA DE VANT, Nr.19, UAT. Iași, Jud. Iași								bun comun

3. SARCINI / DEZMEMBRĂMINTE													
Titular			Data nașterii / CUI	Domiciliu / Sediul	Tipul sarcinii sau al dezmembrămintelor dreptului de proprietate	Cota parte	Identificator entitate asociată	Act juridic			Valoare ipotecă	Tip monedă	
Nume / Denumire	Inițiala tatălui	Prenume						Tip act	Nr. act / data	Emitent			
-	-	-	-	-	-	-	-	-	-	-	-	-	-

4. NOTĂRI, PROCESE, INTERDICȚII				
Tipul notării	Tip act	Nr. act / data	Emitent	Identificator entitate asociată
Se infiinteaza cartea funciara 68301 a imobilului cu numarul cadastral 68301 / UAT Aroneanu, rezultat din dezmembrarea imobilului cu numarul cadastral 62475 in scris in cartea funciara 62475;	act notarial	1984 / 04.05.2023	Macovei Raluca Mihaela	28148
Se noteaza indreptarea erorii materiale mixte in sensul repositionarii imobilului in vederea inregistrarii geometriei in sistemul integrat de cadastru si carte funciara - eTerra	înscris sub semnătura privată	254 / 18.09.2020	Boca Bogdan	28148
imobil aflat sub incidenta art. 3 alin. (1) din Legea 17/2014				28148
se noteaza referatul de admitere dezmembrare	act administrativ	37994 / 01.03.2023		28148

5. OBSERVAȚII	
Imobil împrejmuit / neîmprejmuit	Imobil contestat / necontestat
Neîmprejmuit	





## REGISTRUL CADASTRAL AL IMOBILELOR

ANEXA Nr. 2

UAT Aroneanu  
Zonă cooperativizată (Co)

Sector cadastral nr. 28

1. DESCRIEREA IMOBILULUI																
DATE TEREN											DATE CONSTRUCȚII					
Identificator teren	Adresă imobil	Număr cadastral	Nr. CF	Suprafața măsurată	Intravilan / extra. (I/E)	Nr. top.	Nr. tarla	Nr. parcelă	Categorie folosință	Suprafață parcelă	Identificator construcție	Cod grupă destinație	Suprafața construită	Nr. niveluri	Nr. CF	Constr. cu acte (DA/NU)
28149	Extravilan, UAT. Aroneanu, Jud. Iași; (Tarla: -, Parcela: 1 (1825/10/1))		68302	742	E			1(1825/10/1)	A	742						

2. PROPRIETATEA / POSESIA															
Titularul dreptului / posesiei			Proprietar=1 / Posesor=0	Data nașterii / CUI	Domiciliu / Sediu	Cota parte	Identificator entitate asociată	Cotă parte teren UI	Mod de dobândire	Act juridic			Obs. privitoare la proprietar		
Nume / Denumire	Inițiala tatălui	Prenume								Tip act	Nr. act / data	Emitent			
BODESCU		ANA	1	24.09.1948	Loc. Neidentificata, UAT. Aroneanu, Jud. Iași	1/1	28149		Convenție	act notarial	784 / 28.04.2004	BNP Pavel			
BODESCU		MIHAI	1	01.07.1947	Loc. Iasi, Str. MOARA DE VANT, Nr.19, UAT. Iași, Jud. Iași								bun comun		

3. SARCINI / DEZMEMBRĂMINTE															
Titular			Data nașterii / CUI	Domiciliu / Sediu	Tipul sarcinii sau al dezmembrămintelor dreptului de proprietate	Cota parte	Identificator entitate asociată	Act juridic			Valoare ipotecă	Tip monedă			
Nume / Denumire	Inițiala tatălui	Prenume						Tip act	Nr. act / data	Emitent					
-	-	-	-	-	-	-	-	-	-	-	-	-	-		

4. NOTĂRI, PROCESE, INTERDICȚII															
Tipul notării						Tip act	Nr. act / data	Emitent	Identificator entitate asociată						
Se infiinteaza cartea funciara 68302 a imobilului cu numarul cadastral 68302 / UAT Aroneanu, rezultat din dezmembrarea imobilului cu numarul cadastral 62475 inscris in cartea funciara 62475;						act notarial	1984 / 04.05.2023	Macovei Raluca Mihaela	28149						
Se noteaza indreptarea erorii materiale mixte in sensul repositionarii imobilului in vederea inregistrarii geometriei in sistemul integrat de cadastru si carte funciara - eTerra						înscriș sub semnătura privată	254 / 18.09.2020	Boca Bogdan	28149						
imobil aflat sub incidenta art. 3 alin. (1) din Legea 17/2014									28149						
se noteaza referatul de admitere dezmembrare						act administrativ	37994 / 01.03.2023		28149						

5. OBSERVAȚII															
Imobil împrejmuit / neîmprejmuit				Imobil contestat / necontestat				Alte observații							
Neîmprejmuit								Imobil neîmprejmuit							



## REGISTRUL CADASTRAL AL IMOBILELOR

ANEXA Nr. 2

UAT Aroneanu  
Zonă cooperativizată (Co)

Sector cadastral nr. 28

1. DESCRIEREA IMOBILULUI											DATE TEREN						DATE CONSTRUCȚII					
Identificator teren	Adresă imobil	Număr cadastral	Nr. CF	Suprafața măsurată	Intravilan / extra. (I/E)	Nr. top.	Nr. tarla	Nr. parcelă	Categorie folosință	Suprafața parcelă	Identificator construcție	Cod grupă destinație	Suprafața construită	Nr. niveluri	Nr. CF	Constr. cu acte (DA/NU)						
28150	Extravilan, UAT. Aroneanu, Jud. Iași; (Tarla: -, Parcela: 1 (1825/10/1))		68303	749	E			1(1825/10/1)	A	749												

2. PROPRIETATEA / POSESIA													
Titularul dreptului / posesiei			Proprietar=1 / Posesor=0	Data nașterii / CUI	Domiciliu / Sediul	Cota parte	Identificator entitate asociată	Cotă parte teren UI	Mod de dobândire	Act juridic			Obs. privitoare la proprietar
Nume / Denumire	Inițiala tatălui	Prenume								Tip act	Nr. act / data	Emitent	
BODESCU		ANA	1	24.09.1948	Loc. Neidentificata, UAT. Aroneanu, Jud. Iași	1/1	28150		Convenție	act notarial	784 / 28.04.2004	BNP Pavel	
BODESCU		MIHAI	1	01.07.1947	Loc. Iasi, Str. MOARA DE VANT, Nr.19, UAT. Iași, Jud. Iași								bun comun

3. SARCINI / DEZMEMBRĂMINTE												
Titular			Data nașterii / CUI	Domiciliu / Sediul	Tipul sarcinii sau al dezmembrămintelor dreptului de proprietate	Cota parte	Identificator entitate asociată	Act juridic			Valoare ipotecă	Tip monedă
Nume / Denumire	Inițiala tatălui	Prenume						Tip act	Nr. act / data	Emitent		
-	-	-	-	-	-	-	-	-	-	-	-	-

4. NOTĂRI, PROCESE, INTERDICȚII				
Tipul notării	Tip act	Nr. act / data	Emitent	Identificator entitate asociată
Se infiinteaza cartea funciara 68303 a imobilului cu numarul cadastral 68303 / UAT Aroneanu, rezultat din dezmembrarea imobilului cu numarul cadastral 62475 inscris in cartea funciara 62475;	act notarial	1984 / 04.05.2023	Macovei Raluca Mihaela	28150
Se noteaza indreptarea erorii materiale mixte in sensul repositionarii imobilului in vederea inregistrarii geometriei in sistemul integrat de cadastru si carte funciara - eTerra	înscriș sub semnătura privată	254 / 18.09.2020	Boca Bogdan	28150
imobil aflat sub incidenta art. 3 alin. (1) din Legea 17/2014				28150
se noteaza referatul de admitere dezmembrare	act administrativ	37994 / 01.03.2023		28150

5. OBSERVAȚII	
Imobil împrejmuit / neîmprejmuit	Imobil contestat / necontestat
Neîmprejmuit	



## REGISTRUL CADASTRAL AL IMOBILELOR

ANEXA Nr. 2

UAT Aroneanu  
Zonă cooperativizată (Co)

Sector cadastral nr. 28

1. DESCRIEREA IMOBILULUI											DATE TEREN						DATE CONSTRUCȚII					
Identificator teren	Adresă imobil	Număr cadastral	Nr. CF	Suprafața măsurată	Intravilan / extra. (I/E)	Nr. top.	Nr. tarla	Nr. parcelă	Categorie folosință	Suprafață parcelă	Identificator construcție	Cod grupă destinație	Suprafața construită	Nr. niveluri	Nr. CF	Constr. cu acte (DA/NU)						
28151	Extravilan, UAT. Aroneanu, Jud. Iași; (Tarla: -, Parcela: 1 (1825/10/1))		68305	763	E			1(1825/10/1)	A	763												

2. PROPRIETATEA / POSESIA													
Titularul dreptului / posesiei			Proprietar=1 / Posesor=0	Data nașterii / CUI	Domiciliu / Sediu	Cota parte	Identificator entitate asociată	Cotă parte teren UI	Mod de dobândire	Act juridic			Obs. privitoare la proprietar
Nume / Denumire	Inițiala tatălui	Prenume								Tip act	Nr. act / data	Emitent	
BODESCU		ANA	1	24.09.1948	Loc. Neidentificata, UAT. Aroneanu, Jud. Iași	1/1	28151		Convenție	act notarial	784 / 28.04.2004	BNP Pavel	
BODESCU		MIHAI	1	01.07.1947	Loc. Iasi, Str. MOARA DE VANT, Nr.19, UAT. Iași, Jud. Iași								bun comun

3. SARCINI / DEZMEMBRĂMINTE												
Titular			Data nașterii / CUI	Domiciliu / Sediu	Tipul sarcinii sau al dezmembrămintelor dreptului de proprietate	Cota parte	Identificator entitate asociată	Act juridic			Valoare ipotecă	Tip monedă
Nume / Denumire	Inițiala tatălui	Prenume						Tip act	Nr. act / data	Emitent		
-	-	-	-	-	-	-	-	-	-	-	-	-

4. NOTĂRI, PROCESE, INTERDICȚII				
Tipul notării	Tip act	Nr. act/ data	Emitent	Identificator entitate asociată
Se infiinteaza cartea funciara 68305 a imobilului cu numarul cadastral 68305 / UAT Aroneanu, rezultat din dezmembrarea imobilului cu numarul cadastral 62475 inscris in cartea funciara 62475;	act notarial	1984 / 04.05.2023	Macovei Raluca Mihaela	28151
Se noteaza indreptarea erorii materiale mixte in sensul repositionarii imobilului in vederea inregistrarii geometriei in sistemul integrat de cadastru si carte funciara - eTerra	înscriș sub semnătura privată	254 / 18.09.2020	Boca Bogdan	28151
imobil aflat sub incidenta art. 3 alin. (1) din Legea 17/2014				28151
se noteaza referatul de admitere dezmembrare	act administrativ	37994 / 01.03.2023		28151

5. OBSERVAȚII		
Imobil împrejmuit/ neîmprejmuit	Imobil contestat/ necontestat	Alte observații
Neîmprejmuit		Imobil partial împrejmuit: gard din plasa între punctele 13-14.



## REGISTRUL CADASTRAL AL IMOBILELOR

ANEXA Nr. 2

UAT Aroneanu  
Zonă cooperativizată (Co)

Sector cadastral nr. 28

1. DESCRIEREA IMOBILULUI											DATE TEREN						DATE CONSTRUCȚII					
Identificator teren	Adresă imobil	Număr cadastral	Nr. CF	Suprafața măsurată	Intravilan / extra. (I/E)	Nr. top.	Nr. tarla	Nr. parcelă	Categorie folosință	Suprafață parcelă	Identificator construcție	Cod grupă destinație	Suprafața construită	Nr. niveluri	Nr. CF	Constr. cu acte (DA/NU)						
28152	Extravilan, UAT. Aroneanu, Jud. Iași; (Tarla: -, Parcela: 1 (1825/10/1))		68306	771	E			1(1825/10/1)	A	771												

2. PROPRIETATEA / POSESIA													
Titularul dreptului / posesiei			Proprietar=1 / Posesor=0	Data nașterii / CUI	Domiciliu / Sediu	Cota parte	Identificator entitate asociată	Cotă parte teren UI	Mod de dobândire	Act juridic			Obs. privitoare la proprietar
Nume / Denumire	Inițiala tatălui	Prenume								Tip act	Nr. act / data	Emitent	
BODESCU		ANA	1	24.09.1948	Loc. Neidentificata, UAT. Aroneanu, Jud. Iași	1/1	28152		Convenție	act notarial	784 / 28.04.2004	BNP Pavel	
BODESCU		MIHAI	1	01.07.1947	Loc. Iasi, Str. MOARA DE VANT, Nr.19, UAT. Iași, Jud. Iași								bun comun

3. SARCINI / DEZMEMBRĂMINTE												
Titular			Data nașterii / CUI	Domiciliu / Sediu	Tipul sarcinii sau al dezmembrămintelor dreptului de proprietate	Cota parte	Identificator entitate asociată	Act juridic			Valoare ipotecă	Tip monedă
Nume / Denumire	Inițiala tatălui	Prenume						Tip act	Nr. act / data	Emitent		
-	-	-	-	-	-	-	-	-	-	-	-	-

4. NOTĂRI, PROCESE, INTERDICȚII				
Tipul notării	Tip act	Nr. act / data	Emitent	Identificator entitate asociată
Se infiinteaza cartea funciara 68306 a imobilului cu numarul cadastral 68306 / UAT Aroneanu, rezultat din dezmembrarea imobilului cu numarul cadastral 62475 inscris in cartea funciara 62475;	act notarial	1984 / 04.05.2023	Macovei Raluca Mihaela	28152
Se noteaza indreptarea erorii materiale mixte in sensul repositionarii imobilului in vederea inregistrarii geometriei in sistemul integrat de cadastru si carte funciara - eTerra	înscriș sub semnătura privată	254 / 18.09.2020	Boca Bogdan	28152
imobil aflat sub incidenta art. 3 alin. (1) din Legea 17/2014				28152
se noteaza referatul de admitere dezmembrare	act administrativ	37994 / 01.03.2023		28152

5. OBSERVAȚII		
Imobil împrejmuit / neîmprejmuit	Imobil contestat / necontestat	Alte observații
Neîmprejmuit		Imobil partial împrejmuit: gard din plasa între punctele 14-16.



## REGISTRUL CADASTRAL AL IMOBILELOR

ANEXA Nr. 2

UAT Aroneanu  
Zonă cooperativizată (Co)

Sector cadastral nr.28

1. DESCRIEREA IMOBILULUI																
DATE TEREN											DATE CONSTRUCȚII					
Identificator teren	Adresă imobil	Număr cadastral	Nr. CF	Suprafața măsurată	Intravilan / extra.(I/E)	Nr. top.	Nr. tarla	Nr. parcelă	Categorie folosință	Suprafață parcelă	Identificator construcție	Cod grupă destinație	Suprafața construită	Nr. niveluri	Nr. CF	Constr. cu acte (DA/NU)
28153	Extravilan, UAT. Aroneanu, Jud. Iași; (Tarla: -, Parcela: 1 (1825/10/1))		68307	771	E			1(1825/10/1)	A	771						

2. PROPRIETATEA / POSESIA													
Titularul dreptului / posesiei			Proprietar=1 / Posesor=0	Data nașterii / CUI	Domiciliu / Sediu	Cota parte	Identificator entitate asociată	Cotă parte teren UI	Mod de dobândire	Act juridic			Obs. privitoare la proprietar
Nume / Denumire	Inițiala tatălui	Prenume								Tip act	Nr. act / data	Emitent	
BODESCU		ANA	1	24.09.1948	Loc. Neidentificata, UAT. Aroneanu, Jud. Iași	1/1	28153	Convenție	act notarial	784 / 28.04.2004	BNP Pavel	bun comun	
BODESCU		MIHAI	1	01.07.1947	Loc. Iasi, Str. Str. MOARA DE VANT, Nr.19, UAT. Iași, Jud. Iași								

3. SARCINI / DEZMEMBRĂMINTE												
Titular			Data nașterii / CUI	Domiciliu / Sediu	Tipul sarcinii sau al dezmembrămintelor dreptului de proprietate	Cota parte	Identificator entitate asociată	Act juridic			Valoare ipotecă	Tip monedă
Nume / Denumire	Inițiala tatălui	Prenume						Tip act	Nr. act / data	Emitent		
-	-	-	-	-	-	-	-	-	-	-	-	-

4. NOTĂRI, PROCESE, INTERDICȚII				
Tipul notării	Tip act	Nr. act/ data	Emitent	Identificator entitate asociată
Se infiinteaza cartea funciara 68307 a imobilului cu numarul cadastral 68307 / UAT Aroneanu, rezultat din dezmembrarea imobilului cu numarul cadastral 62475 inscris in cartea funciara 62475;	act notarial	1984 / 04.05.2023	Macovei Raluca Mihaela	28153
Se noteaza indreptarea erorii materiale mixte in sensul repositionarii imobilului in vederea inregistrarii geometriei in sistemul integrat de cadastru si carte funciara - eTerra	Înscris sub semnătura privată	254 / 18.09.2020	Boca Bogdan	28153
imobil aflat sub incidenta art. 3 alin. (1) din Legea 17/2014				28153
se noteaza referatul de admitere dezmembrare	act administrativ	37994 / 01.03.2023		28153

5. OBSERVAȚII		
Imobil împrejmuit/ neîmprejmuit	Imobil contestat/ necontestat	Alte observații
Neîmprejmuit		Imobil partial împrejmuit: gard din plasa între punctele 16-19.



## REGISTRUL CADASTRAL AL IMOBILELOR

ANEXA Nr. 2

UAT Aroneanu  
Zonă cooperativizată (Co)

Sector cadastral nr.28

1. DESCRIEREA IMOBILULUI																
DATE TEREN											DATE CONSTRUCȚII					
Identificator teren	Adresă imobil	Număr cadastral	Nr. CF	Suprafața măsurată	Intravilan / extra. (I/E)	Nr. top.	Nr. tarla	Nr. parcelă	Categorie folosință	Suprafață parcelă	Identificator construcție	Cod grupă destinație	Suprafața construită	Nr. niveluri	Nr. CF	Constr. cu acte (DA/NU)
28154	Extravilan, UAT. Aroneanu, Jud. Iași; (Tarla: -, Parcela: 1 (1825/10/1))		68308	1000	E			1(1825/10/1)	A	1000						

2. PROPRIETATEA / POSESIA															
Titularul dreptului / posesiei			Proprietar=1 / Posesor=0	Data nașterii / CUI	Domiciliu / Sediu	Cota parte	Identificator entitate asociată	Cotă parte teren UI	Mod de dobândire	Act juridic			Obs. privitoare la proprietar		
Nume / Denumire	Inițiala tatălui	Prenume								Tip act	Nr. act / data	Emitent			
BODESCU		ANA	1	24.09.1948	Loc. Neidentificata, UAT. Aroneanu, Jud. Iași	1/1	28154		Convenție	act notarial	784 / 28.04.2004	BNP Pavel			
BODESCU		MIHAI	1	01.07.1947	Loc. Iasi, Str. MOARA DE VANT, Nr.19, UAT. Iași, Jud. Iași								bun comun		

3. SARCINI / DEZMEMBRĂMINTE															
Titular			Data nașterii / CUI	Domiciliu / Sediu	Tipul sarcinii sau al dezmembrămintelor dreptului de proprietate	Cota parte	Identificator entitate asociată	Act juridic			Valoare ipotecă	Tip monedă			
Nume / Denumire	Inițiala tatălui	Prenume						Tip act	Nr. act / data	Emitent					
-	-	-	-	-	-	-	-	-	-	-	-	-	-		

4. NOTĂRI, PROCESE, INTERDICȚII															
Tipul notării						Tip act	Nr. act / data	Emitent	Identificator entitate asociată						
Se infiinteaza cartea funciara 68308 a imobilului cu numarul cadastral 68308 / UAT Aroneanu, rezultat din dezmembrarea imobilului cu numarul cadastral 62475 inscris in cartea funciara 62475;						act notarial	1984 / 04.05.2023	Macovei Raluca Mihaela	28154						
Se noteaza indreptarea erorii materiale mixte in sensul repositionarii imobilului in vederea inregistrarii geometriei in sistemul integrat de cadastru si carte funciara - eTerra						înscriș sub semnătura privată	254 / 18.09.2020	Boca Bogdan	28154						
imobil aflat sub incidenta art. 3 alin. (1) din Legea 17/2014									28154						
se noteaza referatul de admitere dezmembrare						act administrativ	37994 / 01.03.2023		28154						

5. OBSERVAȚII															
Imobil împrejmuit/ neîmprejmuit				Imobil contestat/ necontestat				Alte observații							
Neîmprejmuit								Imobil partial împrejmuit: gard din plasa în punctele 19-29-27.							



## REGISTRUL CADASTRAL AL IMOBILELOR

ANEXA Nr. 2

UAT Aroneanu  
Zonă cooperativizată (Co)

Sector cadastral nr. 28


1. DESCRIEREA IMOBILULUI																
DATE TEREN											DATE CONSTRUCȚII					
Identificator teren	Adresă imobil	Număr cadastral	Nr. CF	Suprafața măsurată	Intravilan / extra.(I/E)	Nr. top.	Nr. tarla	Nr. parcelă	Categorie folosință	Suprafață parcelă	Identificator construcție	Cod grupă destinație	Suprafața construită	Nr. niveluri	Nr. CF	Constr. cu acte (DA/NU)
28155	Extravilan, UAT. Aroneanu, Jud. Iași; (Tarla: -, Parcela: 1 (1825/10/1))		68309	1211	E			1(1825/10/1)	A	1211						

2. PROPRIETATEA / POSESIA													
Titularul dreptului / posesiei			Proprietar=1 / Posesor=0	Data nașterii / CUI	Domiciliu / Sediu	Cota parte	Identificator entitate asociată	Cotă parte teren UI	Mod de dobândire	Act juridic			Obs. privitoare la proprietar
Nume / Denumire	Inițiala tatălui	Prenume								Tip act	Nr. act / data	Emitent	
BODESCU		ANA	1	24.09.1948	Jud: Neidentifica								
BODESCU		MIHAI	1	01.07.1947	Romania, Jud. IASI, Loc. Iasi, Str. MOARA DE VANT, Nr. Postal 19	1/1	28155		Convenție	act notarial	784 / 28.04.2004	BNP Pavel	bun comun

3. SARCINI / DEZMEMBRĂMINTE													
Titular			Data nașterii / CUI	Domiciliu / Sediu	Tipul sarcinii sau al dezmembrămintelor dreptului de proprietate	Cota parte	Identificator entitate asociată	Act juridic			Valoare ipotecă	Tip monedă	
Nume / Denumire	Inițiala tatălui	Prenume						Tip act	Nr. act / data	Emitent			
					Servitute		28155	act notarial	Contract de vanzare cumparare aut 583 / 21.02.2024	Macovei Raluca Mihaela			
					Servitute		28155	act notarial	584 / 21.02.2024	Macovei Raluca Mihaela			

4. NOTĂRI, PROCESE, INTERDICȚII				
Tipul notării	Tip act	Nr. act / data	Emitent	Identificator entitate asociată
Se infiinteaza cartea funciara 68309 a imobilului cu numarul cadastral 68309 / UAT Aroneanu, rezultat din dezmembrarea imobilului cu numarul cadastral 62475 inregistrat in cartea funciara 62475;	act notarial	1984 / 04.05.2023	Macovei Raluca Mihaela	28155
Se noteaza indreptarea erorii materiale mixte in sensul repositionarii imobilului in vederea inregistrarii geometriei in sistemul integrat de cadastru si carte funciara - eTerra	Înscris sub semnătura privată	254 / 18.09.2020	Boca Bogdan	28155
imobil aflat sub incidenta art. 3 alin. (1) din Legea 17/2014				28155
se noteaza referatul de admitere dezmembrare	act administrativ	37994 / 01.03.2023		28155

5. OBSERVAȚII		
Imobil împrejmuit / neîmprejmuit	Imobil contestat / necontestat	Alte observații
Neîmprejmuit		



## REGISTRUL CADASTRAL AL IMOBILELOR

ANEXA Nr. 2

UAT Aroneanu  
Zonă cooperativizată (Co)

Sector cadastral nr. 28

1. DESCRIEREA IMOBILULUI																
DATE TEREN											DATE CONSTRUCȚII					
Identificator teren	Adresă imobil	Număr cadastral	Nr. CF	Suprafața măsurată	Intravilan / extra.(I/E)	Nr. top.	Nr. tarla	Nr. parcelă	Categorie folosință	Suprafață parcelă	Identificator construcție	Cod grupă destinație	Suprafața construită	Nr. niveluri	Nr. CF	Constr. cu acte (DA/NU)
28156	Intravilan, Loc. Sorogari PARTIAL INTRAVILAN CONF PUG NR 51/2001, NR 156/2023; (Tarla: 86, Parcela: 172/2; Tarla: 57, Parcela: 1825/8)			1989	I		86	172/2	A	1936						
					E		57	1825/8	A	53						

2. PROPRIETATEA / POSESIA													
Titularul dreptului / posesiei			Proprietar=1 / Posesor=0	Data nașterii / CUI	Domiciliu / Sediul	Cota parte	Identificator entitate asociată	Cotă parte teren UI	Mod de dobândire	Act juridic			Obs. privitoare la proprietar
Nume / Denumire	Inițiala tatălui	Prenume								Tip act	Nr. act / data	Emitent	
UAT ARONEANU			1	4540038	Loc. Aroneanu, UAT. Aroneanu, Jud. Iași	1/1	28156		Lege	act normativ	7 / 13.03.1996	Parlamentul Romaniei	PROPRIETAR NEIDENTIFICAT

3. SARCINI / DEZMEMBRĂMINTE												
Titular			Data nașterii / CUI	Domiciliu / Sediul	Tipul sarcinii sau al dezmembrămintelor dreptului de proprietate	Cota parte	Identificator entitate asociată	Act juridic			Valoare ipotecă	Tip monedă
Nume / Denumire	Inițiala tatălui	Prenume						Tip act	Nr. act / data	Emitent		
-	-	-	-	-	-	-	-	-	-	-	-	-

4. NOTĂRI, PROCESE, INTERDICȚII				
Tipul notării	Tip act	Nr. act/ data	Emitent	Identificator entitate asociată
-	-	-	-	-

5. OBSERVAȚII		
Imobil împrejmuit/ neîmprejmuit	Imobil contestat/ necontestat	Alte observații
Neîmprejmuit		





## REGISTRUL CADASTRAL AL IMOBILELOR

ANEXA Nr. 2

UAT Aroneanu  
Zonă cooperativizată (Co)

Sector cadastral nr.28

1. DESCRIEREA IMOBILULUI																
DATE TEREN											DATE CONSTRUCȚII					
Identificator teren	Adresă imobil	Număr cadastral	Nr. CF	Suprafața măsurată	Intravilan / extra.(I/E)	Nr. top.	Nr. tarla	Nr. parcelă	Categorie folosință	Suprafață parcelă	Identificator construcție	Cod grupă destinație	Suprafața construită	Nr. niveluri	Nr. CF	Constr. cu acte (DA/NU)
28157	Intravilan, Loc. Sorogari, UAT. Aroneanu, Jud. Iași; (Tarla: 86, Parcela: 163)		68116	90	I		86	163	A	90						

2. PROPRIETATEA / POSESIA													
Titularul dreptului / posesiei			Proprietar=1 / Posesor=0	Data nașterii / CUI	Domiciliu / Sediu	Cota parte	Identificator entitate asociată	Cotă parte teren UI	Mod de dobândire	Act juridic			Obs. privitoare la proprietar
Nume / Denumire	Inițiala tatălui	Prenume								Tip act	Nr. act / data	Emitent	
ROMAN		IRINA	1	01.05.1977	Loc. Neidentificata, UAT. Aroneanu, Jud. Iași	1/1	28157		Convenție	act notarial	6929 / 25.08.2023	COSTIN RAZVAN IONUT	bun propriu

3. SARCINI / DEZMEMBRĂMINTE													
Titular			Data nașterii / CUI	Domiciliu / Sediu	Tipul sarcinii sau al dezmembrămintelor dreptului de proprietate	Cota parte	Identificator entitate asociată	Act juridic			Valoare ipotecă	Tip monedă	
Nume / Denumire	Inițiala tatălui	Prenume						Tip act	Nr. act / data	Emitent			
-	-	-	-	-	-	-	-	-	-	-	-	-	-

4. NOTĂRI, PROCESE, INTERDICȚII				
Tipul notării	Tip act	Nr. act/ data	Emitent	Identificator entitate asociată
-	-	-	-	-

5. OBSERVAȚII		
Imobil împrejmuit/ neîmprejmuit	Imobil contestat/ necontestat	Alte observații
Neîmprejmuit		



## REGISTRUL CADASTRAL AL IMOBILELOR

ANEXA Nr. 2

UAT Aroneanu  
Zonă cooperativizată (Co)

Sector cadastral nr.28

1. DESCRIEREA IMOBILULUI																
DATE TEREN											DATE CONSTRUCȚII					
Identificator teren	Adresă imobil	Număr cadastral	Nr. CF	Suprafața măsurată	Intravilan / extra.(I/E)	Nr. top.	Nr. tarla	Nr. parcelă	Categorie folosință	Suprafață parcelă	Identificator construcție	Cod grupă destinație	Suprafața construită	Nr. niveluri	Nr. CF	Constr. cu acte (DA/NU)
28158	Intravilan, Loc. Sorogari, UAT. Aroneanu, Jud. Iași; (Tarla: 86, Parcela: 163)		68253	90	I		86	163	A	90						

2. PROPRIETATEA / POSESIA													
Titularul dreptului / posesiei			Proprietar=1 / Posesor=0	Data nașterii / CUI	Domiciliu / Sediu	Cota parte	Identificator entitate asociată	Cotă parte teren UI	Mod de dobândire	Act juridic			Obs. privitoare la proprietar
Nume / Denumire	Inițiala tatălui	Prenume								Tip act	Nr. act / data	Emitent	
RESMERITA		CONSTANTIN	1	30.06.1984	Loc. Iasi, Bdul. TUDOR VLADIMIRESCU, Nr.93, Ap.2, UAT. Iași, Jud. Iași	1/1	28158		Convenție	act notarial	6929 / 25.08.2023	COSTIN RAZVAN IONUT	
RESMERITA		AURELIA	1	06.05.1983	Romania, Jud. IASI, Loc. Iasi								BUN COMUN

3. SARCINI / DEZMEMBRĂMINTE												
Titular			Data nașterii / CUI	Domiciliu / Sediu	Tipul sarcinii sau al dezmembrămintelor dreptului de proprietate	Cota parte	Identificator entitate asociată	Act juridic			Valoare ipotecă	Tip monedă
Nume / Denumire	Inițiala tatălui	Prenume						Tip act	Nr. act / data	Emitent		
-	-	-	-	-	-	-	-	-	-	-	-	-

4. NOTĂRI, PROCESE, INTERDICȚII				
Tipul notării	Tip act	Nr. act / data	Emitent	Identificator entitate asociată
-	-	-	-	-

5. OBSERVAȚII		
Imobil împrejmuit / neîmprejmuit	Imobil contestat / necontestat	Alte observații
Neîmprejmuit		



## REGISTRUL CADASTRAL AL IMOBILELOR

ANEXA Nr. 2

UAT Aroneanu  
Zonă cooperativizată (Co)

Sector cadastral nr.28

1. DESCRIEREA IMOBILULUI																
DATE TEREN											DATE CONSTRUCȚII					
Identificator teren	Adresă imobil	Număr cadastral	Nr. CF	Suprafața măsurată	Intravilan / extra.(I/E)	Nr. top.	Nr. tarla	Nr. parcelă	Categorie folosință	Suprafață parcelă	Identificator construcție	Cod grupă destinație	Suprafața construită	Nr. niveluri	Nr. CF	Constr. cu acte (DA/NU)
28159	Extravilan T. 57 A. 1825/6; (Tarla: 57, Parcela: 1825/6)		68656	533	E		57	1825/6	A	533						

2. PROPRIETATEA / POSESIA													
Titularul dreptului / posesiei			Proprietar=1 / Posesor=0	Data nașterii / CUI	Domiciliu / Sediu	Cota parte	Identificator entitate asociată	Cotă parte teren UI	Mod de dobândire	Act juridic			Obs. privitoare la proprietar
Nume / Denumire	Inițiala tatălui	Prenume								Tip act	Nr. act / data	Emitent	
RESMERITA		CONSTANTIN	1	30.06.1984	Loc. Iasi, Bdul. TUDOR VLADIMIRESCU, Nr.93, Ap.2, UAT. Iași, Jud. Iași	1/1	28159		Convenție	act notarial	14532 / 21.12.2018	COSTE ALEXANDRU DAN	
RESMERITA		AURELIA	1	06.05.1983	Romania, Jud. IASI, Loc. Iasi								bun comun

3. SARCINI / DEZMEMBRĂMINTE												
Titular			Data nașterii / CUI	Domiciliu / Sediu	Tipul sarcinii sau al dezmembrămintelor dreptului de proprietate	Cota parte	Identificator entitate asociată	Act juridic			Valoare ipotecă	Tip monedă
Nume / Denumire	Inițiala tatălui	Prenume						Tip act	Nr. act / data	Emitent		
-	-	-	-	-	-	-	-	-	-	-	-	-

4. NOTĂRI, PROCESE, INTERDICȚII				
Tipul notării	Tip act	Nr. act / data	Emitent	Identificator entitate asociată
Imobil aflat sub incidenta art.3 alin.(1) din Legea nr.17/2014	act administrativ	4235 / 20.07.1992	CJSDPT IASI	28159
actualizare informatii - adresa imobil - RESMERITA CONSTANTIN, RESMERITA AURELIA	act administrativ	9631 (Adeverinta) / 31.10.2023	Primaria comunei Aroneanu	28159
notare spre informare, admitere documentatie cadastrala de dezmembrare avizata sub nr. 34893/2024.	act administrativ	REFERAT DE ADMITERE (DEZMEMBRARE) NR. 34893 / 22.02.2024	OCPI IASI - SERVICIUL CADASTRU	28159

5. OBSERVAȚII		
Imobil împrejmuit / neîmprejmuit	Imobil contestat / necontestat	Alte observații
Neîmprejmuit		Accesul se face prin imobilul cu nr. cadastral 65422



## REGISTRUL CADASTRAL AL IMOBILELOR

ANEXA Nr. 2

UAT Aroneanu  
Zonă cooperativizată (Co)

Sector cadastral nr.28

1. DESCRIEREA IMOBILULUI																
DATE TEREN											DATE CONSTRUCȚII					
Identificator teren	Adresă imobil	Număr cadastral	Nr. CF	Suprafața măsurată	Intravilan / extra.(I/E)	Nr. top.	Nr. tarla	Nr. parcelă	Categorie folosință	Suprafață parcelă	Identificator construcție	Cod grupă destinație	Suprafața construită	Nr. niveluri	Nr. CF	Constr. cu acte (DA/NU)
28160	Intravilan, Loc. Sorogari, UAT. Aroneanu, Jud. Iași; (Tarla: 86, Parcela: 1A)		68661	100	I		86	1A	A	100						

2. PROPRIETATEA / POSESIA													
Titularul dreptului / posesiei			Proprietar=1 / Posesor=0	Data nașterii / CUI	Domiciliu / Sediu	Cota parte	Identificator entitate asociată	Cotă parte teren UI	Mod de dobândire	Act juridic			Obs. privitoare la proprietar
Nume / Denumire	Inițiala tatălui	Prenume								Tip act	Nr. act / data	Emitent	
RESMERITA		CONSTANTIN	1	30.06.1984	Loc. Iasi, Bdul. TUDOR VLADIMIRESCU, Nr.93, Ap.2, UAT. Iași, Jud. Iași	1/1	28160		Convenție	act notarial	7872 / 18.07.2019	COSTE ALEXANDRU DAN	
RESMERITA		AURELIA	1	06.05.1983	Romania, Jud. IASI, Loc. Iasi								bun comun

3. SARCINI / DEZMEMBRĂMINTE												
Titular			Data nașterii / CUI	Domiciliu / Sediu	Tipul sarcinii sau al dezmembrămintelor dreptului de proprietate	Cota parte	Identificator entitate asociată	Act juridic			Valoare ipotecă	Tip monedă
Nume / Denumire	Inițiala tatălui	Prenume						Tip act	Nr. act / data	Emitent		
-	-	-	-	-	-	-	-	-	-	-	-	-

4. NOTĂRI, PROCESE, INTERDICȚII				
Tipul notării	Tip act	Nr. act / data	Emitent	Identificator entitate asociată
actualizare adresa imobil	act administrativ	9631 (Adeverinta) / 31.10.2023	Primaria comunei Aroneanu	28160

5. OBSERVAȚII		
Imobil împrejmuit / neîmprejmuit	Imobil contestat / necontestat	Alte observații
Neîmprejmuit		

