

## REGISTRUL CADASTRAL AL IMOBILELOR

ANEXA Nr. 2

UAT Aroneanu  
Zonă cooperativizată (Co)

Sector cadastral nr. 27


1. DESCRIEREA IMOBILULUI																
DATE TEREN											DATE CONSTRUCȚII					
Identificator teren	Adresă imobil	Număr cadastral	Nr. CF	Suprafața măsurată	Intravilan / extra.(I/E)	Nr. top.	Nr. tarla	Nr. parcelă	Categorie folosință	Suprafață parcelă	Identificator construcție	Cod grupă destinație	Suprafața construită	Nr. niveluri	Nr. CF	Constr. cu acte (DA/NU)
27001	Intravilan, Loc. Sorogari, Str. Unirii, UAT. Aroneanu, Jud. Iași; (Tarla: 86, Parcela: 52)			2459	I		86	52	P	2459						

2. PROPRIETATEA / POSESIA															
Titularul dreptului / posesiei			Proprietar=1 / Posesor=0	Data nașterii / CUI	Domiciliu / Sediul	Cota parte	Identificator entitate asociată	Cotă parte teren UI	Mod de dobândire	Act juridic			Obs. privitoare la proprietar		
Nume / Denumire	Inițiala tatălui	Prenume								Tip act	Nr. act / data	Emitent			
AMARANDEI		MARIA	1		Loc. Dorobant, UAT. Aroneanu, Jud. Iași	1/1	27001		Reconstituire	act administrativ	5692 / 23.12.2002	CJPSDDPAT IA ȘI	LIPSA CNP		
LUCA		MARIA	1		Loc. Sorogari, Str. UNIRII, UAT. Aroneanu, Jud. Iași								LIPSA CNP		
AMARANDEI	M	CONSTANTIN	1		Loc. Sorogari, Str. UNIRII, UAT. Aroneanu, Jud. Iași								LIPSA CNP		
AMARANDEI	GH	CONSTANTIN	1		Loc. Neidentificata, UAT. Aroneanu, Jud. Iași								LIPSA CNP		

3. SARCINI / DEZMEMBRĂMINTE												
Titular			Data nașterii / CUI	Domiciliu / Sediul	Tipul sarcinii sau al dezmembrămintelor dreptului de proprietate	Cota parte	Identificator entitate asociată	Act juridic			Valoare ipotecă	Tip monedă
Nume / Denumire	Inițiala tatălui	Prenume						Tip act	Nr. act / data	Emitent		
-	-	-	-	-	-	-	-	-	-	-	-	-

4. NOTĂRI, PROCESE, INTERDICȚII				
Tipul notării	Tip act	Nr. act / data	Emitent	Identificator entitate asociată
-	-	-	-	-

5. OBSERVAȚII		
Imobil împrejmuit / neîmprejmuit	Imobil contestat / necontestat	Alte observații
Împrejmuit		



## REGISTRUL CADASTRAL AL IMOBILELOR

ANEXA Nr. 2

UAT Aroneanu  
Zonă cooperativizată (Co)

Sector cadastral nr.27

1. DESCRIEREA IMOBILULUI																
DATE TEREN											DATE CONSTRUCȚII					
Identificator teren	Adresă imobil	Număr cadastral	Nr. CF	Suprafața măsurată	Intravilan / extra.(I/E)	Nr. top.	Nr. tarla	Nr. parcelă	Categorie folosință	Suprafață parcelă	Identificator construcție	Cod grupă destinație	Suprafața construită	Nr. niveluri	Nr. CF	Constr. cu acte (DA/NU)
27002	Intravilan, Loc. Sorogari, Str. Alexandru Cuza, UAT. Aroneanu, Jud. Iași; (Tarla: -, Parcela: 56/3)	855	63166	509	I			56/3	F	509	1	CL	104	1	63166-C1	NU
											2	CA	6	1	63166-C2	NU

2. PROPRIETATEA / POSESIA															
Titularul dreptului / posesiei			Proprietar=1 / Posesor=0	Data nașterii / CUI	Domiciliu / Sediul	Cota parte	Identificator entitate asociată	Cotă parte teren UI	Mod de dobândire	Act juridic			Obs. privitoare la proprietar		
Nume / Denumire	Inițiala tatălui	Prenume								Tip act	Nr. act / data	Emitent			
SANDU		VASILE	1	24.08.1976	Loc. Rediu Aldei, UAT. Aroneanu, Jud. Iași	1/1	27002		Convenție	act notarial	477 / 16.02.2005	BNP Armasu			
SANDU (fosta Zlavog)		OANA MARIA	1		Loc. Rediu Aldei, UAT. Aroneanu, Jud. Iași								bun comun LIPSA CNP		

3. SARCINI / DEZMEMBRĂMINTE															
Titular			Data nașterii / CUI	Domiciliu / Sediul	Tipul sarcinii sau al dezmembrămintelor dreptului de proprietate	Cota parte	Identificator entitate asociată	Act juridic			Valoare ipotecă	Tip monedă			
Nume / Denumire	Inițiala tatălui	Prenume						Tip act	Nr. act / data	Emitent					
PIRAUES BANK ROMANIA SA			9999999999999	Loc. Rediu Aldei, UAT. Aroneanu, Jud. Iași	Ipotecă		27002	act notarial	4576 / 28.08.2008	BNP Vieriu	8870	CHF			

4. NOTĂRI, PROCESE, INTERDICȚII															
Tipul notării						Tip act	Nr. act/ data	Emitent	Identificator entitate asociată						
notare autorizatie in vederea edificarii unei constructii						act administrativ	54 / 27.12.2007	PRIMARIA ARONEANU	27002						
cesionarea tuturor drepturilor ce rezulta din autorizatia de construire nr.54/2007 - PIRAUES BANK ROMANIA SA						act notarial	4576 / 28.08.2008	BNP Vieriu	27002						
interdicții de instrainare, grevare, inchiriere, demolare, dezmembrare									27002						
se noteaza certificatul emis in dosarul de executare nr.2990/2013, privind inceperea executarii silite a imobilului, pentru suma de 20.432,79 lei si cheltuieli de executare silita - BANCA TRANSILVANIA SA - SUCURSALA IASI						act administrativ	certificat din dosarul de executare nr.2990/2013 / 03.07.2014	BEJA Iovu Dragos si Sirbu Ciprian Ioan	27002						

5. OBSERVAȚII															
Imobil împrejmuit/ neîmprejmuit				Imobil contestat/ necontestat				Alte observații							
Împrejmuit															



## REGISTRUL CADASTRAL AL IMOBILELOR

ANEXA Nr. 2

UAT Aroneanu  
Zonă cooperativizată (Co)

Sector cadastral nr.27

1. DESCRIEREA IMOBILULUI																
DATE TEREN											DATE CONSTRUCȚII					
Identificator teren	Adresă imobil	Număr cadastral	Nr. CF	Suprafața măsurată	Intravilan / extra.(I/E)	Nr. top.	Nr. tarla	Nr. parcelă	Categorie folosință	Suprafață parcelă	Identificator construcție	Cod grupă destinație	Suprafața construită	Nr. niveluri	Nr. CF	Constr. cu acte (DA/NU)
27003	Intravilan, Loc. Sorogari, Str. Alexandru Cuza, UAT. Aroneanu, Jud. Iași; (Tarla: -, Parcela: -)	854/3	61233	910	I				F	829	1	CL	54	1	61233-C1	NU
					I				ALTELE	81						

2. PROPRIETATEA / POSESIA													
Titularul dreptului / posesiei			Proprietar=1 / Posesor=0	Data nașterii / CUI	Domiciliu / Sediu	Cota parte	Identificator entitate asociată	Cotă parte teren UI	Mod de dobândire	Act juridic			Obs. privitoare la proprietar
Nume / Denumire	Inițiala tatălui	Prenume								Tip act	Nr. act / data	Emitent	
ZLAVOG		ANA	1	21.07.1968	Loc. Sorogari, UAT. Aroneanu, Jud. Iași	1/1	27003		Convenție	act notarial	5462 / 27.09.2010	BNP COSTIN	bun propriu

3. SARCINI / DEZMEMBRĂMINTE												
Titular			Data nașterii / CUI	Domiciliu / Sediu	Tipul sarcinii sau al dezmembrămintelor dreptului de proprietate	Cota parte	Identificator entitate asociată	Act juridic			Valoare ipotecă	Tip monedă
Nume / Denumire	Inițiala tatălui	Prenume						Tip act	Nr. act / data	Emitent		
-	-	-	-	-	-	-	-	-	-	-	-	-

4. NOTĂRI, PROCESE, INTERDICȚII				
Tipul notării	Tip act	Nr. act/ data	Emitent	Identificator entitate asociată
-	-	-	-	-

5. OBSERVAȚII		
Imobil împrejmuit/ neîmprejmuit	Imobil contestat/ necontestat	Alte observații
Împrejmuit		suprafata de 829,39 mp



## REGISTRUL CADASTRAL AL IMOBILELOR

ANEXA Nr. 2

UAT Aroneanu  
Zonă cooperativizată (Co)

Sector cadastral nr. 27

1. DESCRIEREA IMOBILULUI																
DATE TEREN											DATE CONSTRUCȚII					
Identificator teren	Adresă imobil	Număr cadastral	Nr. CF	Suprafața măsurată	Intravilan / extra.(I/E)	Nr. top.	Nr. tarla	Nr. parcelă	Categorie folosință	Suprafață parcelă	Identificator construcție	Cod grupă destinație	Suprafața construită	Nr. niveluri	Nr. CF	Constr. cu acte (DA/NU)
27004	Intravilan, Loc. Sorogari, Str. Unirii, UAT. Aroneanu, Jud. Iași; (Tarla: -, Parcela: -)	1551	63611	3255	I				CC	542	1	CL	109	1	63611-C1	DA
					I				A	689						
					I				A	2024						

2. PROPRIETATEA / POSESIA													
Titularul dreptului / posesiei			Proprietar=1 / Posesor=0	Data nașterii / CUI	Domiciliu / Sediu	Cota parte	Identificator entitate asociată	Cotă parte teren UI	Mod de dobândire	Act juridic			Obs. privitoare la proprietar
Nume / Denumire	Inițiala tatălui	Prenume								Tip act	Nr. act / data	Emitent	
IONESCU		MARIA	1	01.03.1949	Loc. Rediu Aldei, UAT. Aroneanu, Jud. Iași	1/3	27004, C1		Succesiune	act administrativ	4206 / 15.04.1992	CJSDPT Iasi	bun propriu
ESANU		AURICA	1	05.03.1953	Loc. Rediu Aldei, UAT. Aroneanu, Jud. Iași	1/3	27004, C1		Succesiune	act administrativ	4206 / 15.04.1992	CJSDPT Iasi	bun propriu
ESANU		ANGELA	1	17.02.1955	Loc. Rediu Aldei, UAT. Aroneanu, Jud. Iași	1/3	27004, C1		Succesiune	act administrativ	4206 / 15.04.1992	CJSDPT Iasi	bun propriu

3. SARCINI / DEZMEMBRĂMINTE													
Titular			Data nașterii / CUI	Domiciliu / Sediu	Tipul sarcinii sau al dezmembrămintelor dreptului de proprietate	Cota parte	Identificator entitate asociată	Act juridic			Valoare ipotecă	Tip monedă	
Nume / Denumire	Inițiala tatălui	Prenume						Tip act	Nr. act / data	Emitent			
-	-	-	-	-	-	-	-	-	-	-	-	-	-

4. NOTĂRI, PROCESE, INTERDICȚII				
Tipul notării	Tip act	Nr. act / data	Emitent	Identificator entitate asociată
se noteaza respingerea Dosarului nr. 127150/2015, avand ca obiect: 1) rectificare - repositionare imobil; 2) modificare suprafata imobil.	act notarial	Declaratie aut. sub nr. 1556 / 14.05.2014	NP Paula Pantilimon Tataru	27004, C1

5. OBSERVAȚII		
Imobil împrejmuit / neîmprejmuit	Imobil contestat / necontestat	Alte observații
Împrejmuit		



## REGISTRUL CADASTRAL AL IMOBILELOR

ANEXA Nr. 2

UAT Aroneanu  
Zonă cooperativizată (Co)

Sector cadastral nr.27

1. DESCRIEREA IMOBILULUI																
DATE TEREN											DATE CONSTRUCȚII					
Identificator teren	Adresă imobil	Număr cadastral	Nr. CF	Suprafața măsurată	Intravilan / extra.(I/E)	Nr. top.	Nr. tarla	Nr. parcelă	Categorie folosință	Suprafață parcelă	Identificator construcție	Cod grupă destinație	Suprafața construită	Nr. niveluri	Nr. CF	Constr. cu acte (DA/NU)
27005	Intravilan, Loc. Sorogari, UAT. Aroneanu, Jud. Iași; (Tarla: -, Parcela: -)	854/2	61232	600	I				A	131						
					I				F	402						
					I				ALTELE	67						

2. PROPRIETATEA / POSESIA													
Titularul dreptului / posesiei			Proprietar=1 / Posesor=0	Data nașterii / CUI	Domiciliu / Sediu	Cota parte	Identificator entitate asociată	Cotă parte teren UI	Mod de dobândire	Act juridic			Obs. privitoare la proprietar
Nume / Denumire	Inițiala tatălui	Prenume								Tip act	Nr. act / data	Emitent	
ZLAVOG		CONSTANTIN	1		Loc. Neidentificata, UAT. Aroneanu, Jud. Iași	1/1	27005		Convenție	act notarial	-cvc cu dezmembrare aut. sub nr. 5462 / 27.09.2010	BNP COSTIN	bun propriu LIPSA CNP

3. SARCINI / DEZMEMBRĂMINTE												
Titular			Data nașterii / CUI	Domiciliu / Sediu	Tipul sarcinii sau al dezmembrămintelor dreptului de proprietate	Cota parte	Identificator entitate asociată	Act juridic			Valoare ipotecă	Tip monedă
Nume / Denumire	Inițiala tatălui	Prenume						Tip act	Nr. act / data	Emitent		
ZLAVOG		MARIA		Loc. Neidentificata, UAT. Aroneanu, Jud. Iași	Uzufruct viager	1/1	27005	act notarial	-cvc cu dezmembrare aut. sub nr. 5462 / 27.09.2010	BNP COSTIN		

4. NOTĂRI, PROCESE, INTERDICȚII				
Tipul notării	Tip act	Nr. act/ data	Emitent	Identificator entitate asociată
se deschide cartea funciara nr. 61232 a UAT-ului Aroneanu , în baza cererii înregistrate sub numărul de mai sus precum si a prevederilor Legii nr.7/1996republicata si a Ordinului nr.633/2006 al Directorului General al Agenției Naționale de Cadastru și Publicitate Imobiliară, care cuprinde imobilul cu nr. cad. 854/2 descripe foaia de avere sub A.1, transcris cu situația de carte funciara neschimbată dincartea funciara nr.61229 a localității Aroneanu	act notarial	-cvc cu dezmembrare aut. sub nr. 5462 / 27.09.2010	BNP COSTIN	27005

5. OBSERVAȚII		
Imobil împrejmuit/ neîmprejmuit	Imobil contestat/ necontestat	Alte observații
Neîmprejmuit		suprafata de 131,11 mp;suprafata de 401,54 mp;parcela nr. cu o suprafata de 67,35 mp



## REGISTRUL CADASTRAL AL IMOBILELOR

ANEXA Nr. 2

UAT Aroneanu  
Zonă cooperativizată (Co)

Sector cadastral nr.27

1. DESCRIEREA IMOBILULUI																
DATE TEREN											DATE CONSTRUCȚII					
Identificator teren	Adresă imobil	Număr cadastral	Nr. CF	Suprafața măsurată	Intravilan / extra.(I/E)	Nr. top.	Nr. tarla	Nr. parcelă	Categorie folosință	Suprafață parcelă	Identificator construcție	Cod grupă destinație	Suprafața construită	Nr. niveluri	Nr. CF	Constr. cu acte (DA/NU)
27006	Intravilan, Loc. Sorogari, UAT. Aroneanu, Jud. Iași; (Tarla: -, Parcela: -)		64352	123	I				HR	123						

2. PROPRIETATEA / POSESIA													
Titularul dreptului / posesiei			Proprietar=1 / Posesor=0	Data nașterii / CUI	Domiciliu / Sediu	Cota parte	Identificator entitate asociată	Cotă parte teren UI	Mod de dobândire	Act juridic			Obs. privitoare la proprietar
Nume / Denumire	Inițiala tatălui	Prenume								Tip act	Nr. act / data	Emitent	
ESANU		AURICA	1	05.03.1953	Jud: Neidentifica	1/3	27006		Convenție	act notarial	1252 / 24.04.2014	NP Pantilimon Tataru Maria Paula	bun propriu
ESANU		ANGELA	1	17.02.1955	Strada: COLUMNEI, Nr: 3, Bloc: R1, Ap: 5, Et: 1	1/3	27006		Convenție	act notarial	1252 / 24.04.2014	NP Pantilimon Tataru Maria Paula	bun propriu
IONESCU		MARIA	1	01.03.1949	Jud: Neidentifica	1/3	27006		Convenție	act notarial	1252 / 24.04.2014	NP Pantilimon Tataru Maria Paula	bun comun
IONESCU		MIHAI	1	17.08.1948	Loc. Sorogari, UAT. Aroneanu, Jud. Iași								

3. SARCINI / DEZMEMBRĂMINTE													
Titular			Data nașterii / CUI	Domiciliu / Sediu	Tipul sarcinii sau al dezmembrămintelor dreptului de proprietate	Cota parte	Identificator entitate asociată	Act juridic			Valoare ipotecă	Tip monedă	
Nume / Denumire	Inițiala tatălui	Prenume						Tip act	Nr. act / data	Emitent			
ZLAVOG		MARIA		Loc. Sorogari, UAT. Aroneanu, Jud. Iași	Uzuctruct viager	1/1	27006	act notarial	-cvc cu dezmembrare aut. sub nr. 5462 / 27.09.2010	BNP COSTIN			

4. NOTĂRI, PROCESE, INTERDICȚII				
Tipul notării	Tip act	Nr. act / data	Emitent	Identificator entitate asociată
-	-	-	-	-

5. OBSERVAȚII		
Imobil împrejmuit / neîmprejmuit	Imobil contestat / necontestat	Alte observații
Neîmprejmuit		



## REGISTRUL CADASTRAL AL IMOBILELOR

ANEXA Nr. 2

UAT Aroneanu  
Zonă cooperativizată (Co)

Sector cadastral nr.27

1. DESCRIEREA IMOBILULUI																
DATE TEREN											DATE CONSTRUCȚII					
Identificator teren	Adresă imobil	Număr cadastral	Nr. CF	Suprafața măsurată	Intravilan / extra.(I/E)	Nr. top.	Nr. tarla	Nr. parcelă	Categorie folosință	Suprafață parcelă	Identificator construcție	Cod grupă destinație	Suprafața construită	Nr. niveluri	Nr. CF	Constr. cu acte (DA/NU)
27007	Intravilan, Loc. Sorogari, Str. Al. I. CuzA, UAT. Aroneanu, Jud. Iași; (Tarla: -, Parcela: -)		64351	2668	I				CC	374	1	CL	82	1	64351-C1	DA
					I				A	330	2	CA	22	1	64351-C2	DA
					I				V	289	3	CA	23	1	64351-C3	NU
					I				A	868						
					I				F	663						
					I				HR	144						

2. PROPRIETATEA / POSESIA													
Titularul dreptului / posesiei			Proprietar=1 / Posesor=0	Data nașterii / CUI	Domiciliu / Sediul	Cota parte	Identificator entitate asociată	Cotă parte teren UI	Mod de dobândire	Act juridic			Obs. privitoare la proprietar
Nume / Denumire	Inițiala tatălui	Prenume								Tip act	Nr. act / data	Emitent	
PROPRIETAR NECUNOSCUT			1	99999999999999	Loc. Rediu Aldei, UAT. Aroneanu, Jud. Iași	1/1	27007, C1, C2		Hotărâre Judecătorească	hotărâre judecătorească	2207 / 04.12.2017	TRIBUNALUL IASI	

3. SARCINI / DEZMEMBRĂMINTE													
Titular			Data nașterii / CUI	Domiciliu / Sediul	Tipul sarcinii sau al dezmembrămintelor dreptului de proprietate	Cota parte	Identificator entitate asociată	Act juridic			Valoare ipotecă	Tip monedă	
Nume / Denumire	Inițiala tatălui	Prenume						Tip act	Nr. act / data	Emitent			
ZLAVOG		MARIA		Loc. Rediu Aldei, UAT. Aroneanu, Jud. Iași	Uzuctruct viager	1/1	27007, C1, C2	act notarial	-cvc cu dezmembrare aut. sub nr. 5462 / 27.09.2010	BNP COSTIN			

4. NOTĂRI, PROCESE, INTERDICȚII				
Tipul notării	Tip act	Nr. act / data	Emitent	Identificator entitate asociată
Se inființează cartea funciara 64351 a imobilului cu numărul cadastral 64351/Aroneanu, rezultat din dezmembrarea imobilului cu numărul cadastral 854/1 (identificator electronic 61231) înscris în cartea funciara 61231;	act notarial	contract de vanzare cu dezlipirea imobilului aut. sub nr 1252 / 24.04.2014	Pantilimon Iatanu Maria Paula	27007, C1, C2
se deschide cartea funciara nr. 61231 a UAT-ului Aroneanu , în baza cererii înregistrate sub numărul de mai sus precum si a prevederilor Legii nr.7/1996 republicata si a Ordinului nr.633/2006 al Directorului General al AgenTiei NaTionale de Cadastru Publicitate Imobiliara, care cuprinde imobilul cu nr. cad. 854/1 descris pe foaia de avere sub A.1, transcris cu situaTIAa de carte funciara neschimbata din cartea funciara nr.61229 a localitații Aroneanu	act notarial	-cvc cu dezmembrare aut. sub nr. 5462 / 27.09.2010	BNP COSTIN	27007, C1, C2
Se noteaza respingerea ds. nr. 39973/2016				27007, C1, C2
Se noteaza spre informare sentinta civila nr. 1433/2015 din ds. nr. 24086/245/2013 prin care se hotaraste: ' constata nulitatea absoluta a contractului de vanzare cumparare autentificat sub nr. 360/28-01-2009 de BNP COSTE si ASOCIATII'	hotărâre judecătorească	1433/2015 / 04.02.2015	JUDECATORIA IASI	27007, C1, C2
se noteaza sentinta civila nr.2207/04.12.2017, pronuntata de Tribunalul Iasi-Sectia I Civila in dosar nr.8114/99/2017, avand ca obiect 'rectificare carte funciara'	act administrativ	2207 / 04.12.2017	TRIBUNALUL IASI	27007, C1, C2

**4. NOTĂRI, PROCESE, INTERDICȚII**

Tipul notării	Tip act	Nr. act/ data	Emitent	Identificator entitate asociată
se radiază dreptul de proprietate înscris în favoarea Zlavog Constantin, conform sentinței civile nr 2207/2017, din dosar 8114/99/2017, emisa de Tribunalul Iasi	hotărâre judecătorească	2207 / 04.12.2017	TRIBUNALUL IASI	27007, C1, C2
se notează respingerea cererii	hotărâre judecătorească	1433 / 04.02.2015	JUDECATORIA IASI	27007, C1, C2
se notează respingerea cererii	act administrativ	Titlu de proprietate nr 4748 / 20.07.1994	CJPSDPAT IASI	27007, C1, C2

**5. OBSERVAȚII**

Imobil împrejmuit/ neîmprejmuit	Imobil contestat/ necontestat	Alte observații
Împrejmuit		





## REGISTRUL CADASTRAL AL IMOBILELOR

ANEXA Nr. 2

UAT Aroneanu  
Zonă cooperativizată (Co)

Sector cadastral nr.27

1. DESCRIEREA IMOBILULUI																
DATE TEREN											DATE CONSTRUCȚII					
Identificator teren	Adresă imobil	Număr cadastral	Nr. CF	Suprafața măsurată	Intravilan / extra.(I/E)	Nr. top.	Nr. tarla	Nr. parcelă	Categorie folosință	Suprafață parcelă	Identificator construcție	Cod grupă destinație	Suprafața construită	Nr. niveluri	Nr. CF	Constr. cu acte (DA/NU)
27008	Intravilan, Loc. Sorogari, Str. UNIRII, UAT. Aroneanu, Jud. Iași; (Tarla: 86, Parcela: 63; Tarla: 86, Parcela: 90/3/1)			968	I		86	63	V	943	1	CL	155	1		NU
					E		86	90/3/1	A	25						

2. PROPRIETATEA / POSESIA													
Titularul dreptului / posesiei			Proprietar=1 / Posesor=0	Data nașterii / CUI	Domiciliu / Sediul	Cota parte	Identificator entitate asociată	Cotă parte teren UI	Mod de dobândire	Act juridic			Obs. privitoare la proprietar
Nume / Denumire	Inițiala tatălui	Prenume								Tip act	Nr. act / data	Emitent	
PROCA	GH	DUMITRU	1		Loc. Sorogari, Str. UNIRII, UAT. Aroneanu, Jud. Iași	1/1	27008		Reconstituire	act administrativ	5192 / 18.04.1996	CJPSDDPAT IA ȘI	Lipsa CNP

3. SARCINI / DEZMEMBRĂMINTE												
Titular			Data nașterii / CUI	Domiciliu / Sediul	Tipul sarcinii sau al dezmembrămintelor dreptului de proprietate	Cota parte	Identificator entitate asociată	Act juridic			Valoare ipotecă	Tip monedă
Nume / Denumire	Inițiala tatălui	Prenume						Tip act	Nr. act / data	Emitent		
-	-	-	-	-	-	-	-	-	-	-	-	-

4. NOTĂRI, PROCESE, INTERDICȚII				
Tipul notării	Tip act	Nr. act / data	Emitent	Identificator entitate asociată
-	-	-	-	-

5. OBSERVAȚII		
Imobil împrejmuit / neîmprejmuit	Imobil contestat / necontestat	Alte observații
Împrejmuit		



## REGISTRUL CADASTRAL AL IMOBILELOR

ANEXA Nr. 2

UAT Aroneanu  
Zonă cooperativizată (Co)

Sector cadastral nr.27

1. DESCRIEREA IMOBILULUI																
DATE TEREN											DATE CONSTRUCȚII					
Identificator teren	Adresă imobil	Număr cadastral	Nr. CF	Suprafața măsurată	Intravilan / extra.(I/E)	Nr. top.	Nr. tarla	Nr. parcelă	Categorie folosință	Suprafață parcelă	Identificator construcție	Cod grupă destinație	Suprafața construită	Nr. niveluri	Nr. CF	Constr. cu acte (DA/NU)
27009	Intravilan, Loc. Sorogari, UAT. Aroneanu, Jud. Iași; (Tarla: 86, Parcela: 63, 90/3/1)		66035	385	I		86	63, 90/3/1	A	385	1	CL	38	1	66035-C1	NU

2. PROPRIETATEA / POSESIA													
Titularul dreptului / posesiei			Proprietar=1 / Posesor=0	Data nașterii / CUI	Domiciliu / Sediul	Cota parte	Identificator entitate asociată	Cotă parte teren UI	Mod de dobândire	Act juridic			Obs. privitoare la proprietar
Nume / Denumire	Inițiala tatălui	Prenume								Tip act	Nr. act / data	Emitent	
PROCA		LIVIOARA	1	01.07.1952	Loc. Rediu Aldei, UAT. Aroneanu, Jud. Iași	1/1	27009		Succesiune	act administrativ	5192 / 18.04.1996	CJSDPT IASI	

3. SARCINI / DEZMEMBRĂMINTE													
Titular			Data nașterii / CUI	Domiciliu / Sediul	Tipul sarcinii sau al dezmembrămintelor dreptului de proprietate	Cota parte	Identificator entitate asociată	Act juridic			Valoare ipotecă	Tip monedă	
Nume / Denumire	Inițiala tatălui	Prenume						Tip act	Nr. act / data	Emitent			
-	-	-	-	-	-	-	-	-	-	-	-	-	-

4. NOTĂRI, PROCESE, INTERDICȚII				
Tipul notării	Tip act	Nr. act/ data	Emitent	Identificator entitate asociată
Se înființează cartea funciara 66035 a imobilului cu numărul cadastral 66035/Aroneanu, rezultat din dezmembrarea imobilului cu numărul cadastral 65926 înscris în cartea funciara 65926;	act notarial	568 / 04.07.2019	Topala Daniel	27009

5. OBSERVAȚII		
Imobil împrejmuit/ neîmprejmuit	Imobil contestat/ necontestat	Alte observații
Împrejmuit		



## REGISTRUL CADASTRAL AL IMOBILELOR

ANEXA Nr. 2

UAT Aroneanu  
Zonă cooperativizată (Co)

Sector cadastral nr.27

1. DESCRIEREA IMOBILULUI																
DATE TEREN											DATE CONSTRUCȚII					
Identificator teren	Adresă imobil	Număr cadastral	Nr. CF	Suprafața măsurată	Intravilan / extra.(I/E)	Nr. top.	Nr. tarla	Nr. parcelă	Categorie folosință	Suprafață parcelă	Identificator construcție	Cod grupă destinație	Suprafața construită	Nr. niveluri	Nr. CF	Constr. cu acte (DA/NU)
27010	Intravilan, Loc. Sorogari, UAT. Aroneanu, Jud. Iași; (Tarla: -, Parcela: -)		61622	463	I				CC	94						
					I				A	93						
					I				V	276						

2. PROPRIETATEA / POSESIA															
Titularul dreptului / posesiei			Proprietar=1 / Posesor=0	Data nașterii / CUI	Domiciliu / Sediu	Cota parte	Identificator entitate asociată	Cotă parte teren UI	Mod de dobândire	Act juridic			Obs. privitoare la proprietar		
Nume / Denumire	Inițiala tatălui	Prenume								Tip act	Nr. act / data	Emitent			
MEREUTA		IULIAN	1	11.10.1981	Loc. Iasi, UAT. Iași, Jud. Iași	1/1	27010		Convenție	act notarial	(cvc) aut.sub nr.45 / 12.08.2011	BNP DUBLEA ANDREEA	bun propriu		

3. SARCINI / DEZMEMBRĂMINTE															
Titular			Data nașterii / CUI	Domiciliu / Sediu	Tipul sarcinii sau al dezmembrămintelor dreptului de proprietate	Cota parte	Identificator entitate asociată	Act juridic			Valoare ipotecă	Tip monedă			
Nume / Denumire	Inițiala tatălui	Prenume						Tip act	Nr. act / data	Emitent					
COBZAC		VASILE	17.12.1950	Loc. Sorogari, UAT. Aroneanu, Jud. Iași	Uzuctruct viager	1/1	27010	act notarial	contract de constituire a unui drept de uzuctruct aut. nr. 9390 / 21.08.2019	NP COSTE STEFAN					
COBZAC		MARIA	15.08.1955	Loc. Iasi, Str. COLUMNEI, Nr.13, Bl. P3, Ap.8, UAT. Iași, Jud. Iași											

4. NOTĂRI, PROCESE, INTERDICȚII															
Tipul notării						Tip act	Nr. act / data	Emitent	Identificator entitate asociată						
Se infiinteaza cartea funciara 61622 a imobilului cu numarul cadastral 61622/Aroneanu, rezultat din dezmembrarea imobilului cu numarul cadastral 50 (identificator electronic 61593) in scris in cartea funciara 54 (identificator electronic 61593);						act notarial	act de dezmembrare aut. nr. 44 / 12.08.2011	NP DUBLEA ANDREEA	27010						
se noteaza interdicțiile de instrainare, grevare pana la data stingerii dreptului de uzuctruct viager - COBZAC VASILE, COBZAC MARIA						act notarial	contract de constituire a unui drept de uzuctruct aut. nr. 9390 / 21.08.2019	NP COSTE STEFAN	27010						

5. OBSERVAȚII															
Imobil împrejmuit / neîmprejmuit				Imobil contestat / necontestat				Alte observații							
Împrejmuit															



## REGISTRUL CADASTRAL AL IMOBILELOR

ANEXA Nr. 2

UAT Aroneanu  
Zonă cooperativizată (Co)

Sector cadastral nr. 27

1. DESCRIEREA IMOBILULUI																
DATE TEREN											DATE CONSTRUCȚII					
Identificator teren	Adresă imobil	Număr cadastral	Nr. CF	Suprafața măsurată	Intravilan / extra.(I/E)	Nr. top.	Nr. tarla	Nr. parcelă	Categorie folosință	Suprafață parcelă	Identificator construcție	Cod grupă destinație	Suprafața construită	Nr. niveluri	Nr. CF	Constr. cu acte (DA/NU)
27011	Intravilan, Loc. Sorogari, UAT. Aroneanu, Jud. Iași; (Tarla: 86, Parcela: 63, 90/3/1)		66036	1142	I		86	63, 90/3/1	A	1142	1	CL	114	1	66036-C1	NU

2. PROPRIETATEA / POSESIA													
Titularul dreptului / posesiei			Proprietar=1 / Posesor=0	Data nașterii / CUI	Domiciliu / Sediul	Cota parte	Identificator entitate asociată	Cotă parte teren UI	Mod de dobândire	Act juridic			Obs. privitoare la proprietar
Nume / Denumire	Inițiala tatălui	Prenume								Tip act	Nr. act / data	Emitent	
DASCALU		MIHAI	1	27.06.1973	Romania, Jud. IASI, Loc. Iasi, Str. SOROGARI NR 1, Bl. IAS, Et. 2, Ap. 12	1/1	27011	Convenție	act notarial	contract de vanzare aut. nr. 569 / 04.07.2019	Topala Daniel	bun comun	
DASCALU		MIRELA	1	21.07.1971	Loc. Cluj-Napoca, Str. CONSTANTIN BRANCUSI, Nr.74-76, UAT. Cluj-Napoca, Jud. Cluj								

3. SARCINI / DEZMEMBRĂMINTE													
Titular			Data nașterii / CUI	Domiciliu / Sediul	Tipul sarcinii sau al dezmembrămintelor dreptului de proprietate	Cota parte	Identificator entitate asociată	Act juridic			Valoare ipotecă	Tip monedă	
Nume / Denumire	Inițiala tatălui	Prenume						Tip act	Nr. act / data	Emitent			
-	-	-	-	-	-	-	-	-	-	-	-	-	

4. NOTĂRI, PROCESE, INTERDICȚII				
Tipul notării	Tip act	Nr. act/ data	Emitent	Identificator entitate asociată
se noteaza urmarirea silita din Dosar de executare nr. 284/2021 aflat pe rolul a B.E.J. Radulescu Andrei Liviu pentru suma de 14621,02 Lei, in favoarea creditoarei INTEGRATED MANAGEMENT&SOLUTION SRL	act administrativ	284/2021 / 13.04.2022	Rădulescu Andrei Liviu	27011
notare urmarire silita imobiliara pornita de SCPEJ TUFEANU SI BIRCA in Dosar executare nr. 1394/B/2023, pt. suma de 18716,83 lei, asupra cotei indivize ce va reveni in proprietate lui DASCALU MIHAI, - BT DIRECT IFN SA	act administrativ	Cerere de notare urmarire silita imobiliara / 22.02.2024	SCPEJ TUFEANU SI BIRCA	27011

5. OBSERVAȚII		
Imobil împrejmuit/ neîmprejmuit	Imobil contestat/ necontestat	Alte observații
Împrejmuit		



## REGISTRUL CADASTRAL AL IMOBILELOR

ANEXA Nr. 2

UAT Aroneanu  
Zonă cooperativizată (Co)

Sector cadastral nr.27


1. DESCRIEREA IMOBILULUI																
DATE TEREN											DATE CONSTRUCȚII					
Identificator teren	Adresă imobil	Număr cadastral	Nr. CF	Suprafața măsurată	Intravilan / extra.(I/E)	Nr. top.	Nr. tarla	Nr. parcelă	Categorie folosință	Suprafață parcelă	Identificator construcție	Cod grupă destinație	Suprafața construită	Nr. niveluri	Nr. CF	Constr. cu acte (DA/NU)
27012	Intravilan, Loc. Sorogari, UAT. Aroneanu, Jud. Iași; (Tarla: 86, Parcela: 66; Tarla: 86, Parcela: 65; Tarla: 86, Parcela: 64; Tarla: 86, Parcela: 67)		61621	2104	I		86	66	CC	385	1	CL	69	1	61621-C1	DA
					I		86	65	A	994	2	CA	19	1	61621-C2	DA
					I		86	64	V	183	3	CA	8	1	61621-C3	DA
					I		86	67	L	542						

2. PROPRIETATEA / POSESIA													
Titularul dreptului / posesiei			Proprietar=1 / Posesor=0	Data nașterii / CUI	Domiciliu / Sediu	Cota parte	Identificator entitate asociată	Cotă parte teren UI	Mod de dobândire	Act juridic			Obs. privitoare la proprietar
Nume / Denumire	Inițiala tatălui	Prenume								Tip act	Nr. act / data	Emitent	
COBZAC	V	MARINELA	1	08.09.1976	Loc. Neidentificata, UAT. Aroneanu, Jud. Iași	1/1	27012, C1, C2, C3		Convenție	act notarial	ctr. de donatie aut. 1612 / 28.12.2021	Cubasa Carmen	bun propriu

3. SARCINI / DEZMEMBRĂMINTE												
Titular			Data nașterii / CUI	Domiciliu / Sediu	Tipul sarcinii sau al dezmembrămintelor dreptului de proprietate	Cota parte	Identificator entitate asociată	Act juridic			Valoare ipotecă	Tip monedă
Nume / Denumire	Inițiala tatălui	Prenume						Tip act	Nr. act / data	Emitent		
COBZAC		MARIA	15.08.1955	Loc. Neidentificata, UAT. Aroneanu, Jud. Iași	Habitație		27012, C1, C2, C3	act notarial	ctr. de donatie aut. 1612 / 28.12.2021	Cubasa Carmen		
COBZAC		VASILE	17.12.1950	Loc. Neidentificata, UAT. Aroneanu, Jud. Iași								

4. NOTĂRI, PROCESE, INTERDICȚII				
Tipul notării	Tip act	Nr. act/ data	Emitent	Identificator entitate asociată
Se infiinteaza cartea funciara 61621 a imobilului cu numarul cadastral 61621/Aroneanu, rezultat din dezmembrarea imobilului cu numarul cadastral 50 (identificator electronic 61593) in scris in cartea funciara 54 (identificator electronic 61593);	act notarial	act de dezmembrare aut. nr. 44 / 12.08.2011	NP DUBLEA ANDREEA	27012, C1, C2, C3

5. OBSERVAȚII		
Imobil împrejmuit/ neîmprejmuit	Imobil contestat/ necontestat	Alte observații
împrejmuit		



## REGISTRUL CADASTRAL AL IMOBILELOR

ANEXA Nr. 2

UAT Aroneanu  
Zonă cooperativizată (Co)

Sector cadastral nr. 27

1. DESCRIEREA IMOBILULUI																
DATE TEREN											DATE CONSTRUCȚII					
Identificator teren	Adresă imobil	Număr cadastral	Nr. CF	Suprafața măsurată	Intravilan / extra.(I/E)	Nr. top.	Nr. tarla	Nr. parcelă	Categorie folosință	Suprafață parcelă	Identificator construcție	Cod grupă destinație	Suprafața construită	Nr. niveluri	Nr. CF	Constr. cu acte (DA/NU)
27013	Intravilan, Loc. Sorogari, Str. UNIRII, UAT. Aroneanu, Jud. Iași; (Tarla: 86, Parcela: 73/1; Tarla: 86, Parcela: 73/2,70)			600	I		86	73/1	A	265						
					E		86	73/2,70	V	335						

2. PROPRIETATEA / POSESIA													
Titularul dreptului / posesiei			Proprietar=1 / Posesor=0	Data nașterii / CUI	Domiciliu / Sediu	Cota parte	Identificator entitate asociată	Cotă parte teren UI	Mod de dobândire	Act juridic			Obs. privitoare la proprietar
Nume / Denumire	Inițiala tatălui	Prenume								Tip act	Nr. act / data	Emitent	
MUNTEANU	AL	GAVRIL	1		Loc. Aroneanu, Str. IONE ȘTI, UAT. Aroneanu, Jud. Iași	1/1	27013		Constituire	act administrativ	5078 / 22.08.2002	CJPSDDPAT IASI	Lipsa CNP

3. SARCINI / DEZMEMBRĂMINTE												
Titular			Data nașterii / CUI	Domiciliu / Sediu	Tipul sarcinii sau al dezmembrămintelor dreptului de proprietate	Cota parte	Identificator entitate asociată	Act juridic			Valoare ipotecă	Tip monedă
Nume / Denumire	Inițiala tatălui	Prenume						Tip act	Nr. act / data	Emitent		
-	-	-	-	-	-	-	-	-	-	-	-	-

4. NOTĂRI, PROCESE, INTERDICȚII				
Tipul notării	Tip act	Nr. act/ data	Emitent	Identificator entitate asociată
-	-	-	-	-

5. OBSERVAȚII		
Imobil împrejmuit/ neîmprejmuit	Imobil contestat/ necontestat	Alte observații
Împrejmuit		Diferența de suprafață de 500 mp se regăsește la ID 27169.



## REGISTRUL CADASTRAL AL IMOBILELOR

ANEXA Nr. 2

UAT Aroneanu  
Zonă cooperativizată (Co)

Sector cadastral nr.27

1. DESCRIEREA IMOBILULUI																
DATE TEREN											DATE CONSTRUCȚII					
Identificator teren	Adresă imobil	Număr cadastral	Nr. CF	Suprafața măsurată	Intravilan / extra.(I/E)	Nr. top.	Nr. tarla	Nr. parcelă	Categorie folosință	Suprafață parcelă	Identificator construcție	Cod grupă destinație	Suprafața construită	Nr. niveluri	Nr. CF	Constr. cu acte (DA/NU)
27014	Intravilan, Loc. Sorogari, UAT. Aroneanu, Jud. Iași; (Tarla: 86, Parcela: 68)		63705	1225	I		86	68	A	1225	1	CL	105	2	63705-C1	DA

2. PROPRIETATEA / POSESIA															
Titularul dreptului / posesiei			Proprietar=1 / Posesor=0	Data nașterii / CUI	Domiciliu / Sediu	Cota parte	Identificator entitate asociată	Cotă parte teren UI	Mod de dobândire	Act juridic			Obs. privitoare la proprietar		
Nume / Denumire	Inițiala tatălui	Prenume								Tip act	Nr. act / data	Emitent			
COBUZ		MARIUS	1	29.06.1984	Loc. Rediu Aldei, UAT. Aroneanu, Jud. Iași	1/1	27014, C1		Convenție	act notarial	contract de vânzare aut sub nr 3921 / 08.10.2014	Florea Bogdan Daniel			
NASTURAS		DOINA ELENA	1	20.07.1983	Loc. Rediu Aldei, UAT. Aroneanu, Jud. Iași								bun comun		

3. SARCINI / DEZMEMBRĂMINTE															
Titular			Data nașterii / CUI	Domiciliu / Sediu	Tipul sarcinii sau al dezmembrămintelor dreptului de proprietate	Cota parte	Identificator entitate asociată	Act juridic			Valoare ipotecă	Tip monedă			
Nume / Denumire	Inițiala tatălui	Prenume						Tip act	Nr. act / data	Emitent					
BANCA COMERCIALA ROMANA SA			361757	Loc. Rediu Aldei, UAT. Aroneanu, Jud. Iași	Ipotecă		27014, C1	act notarial	contract de ipoteca imobiliara aut sub nr 3922 / 08.10.2014	Florea Bogdan Daniel	300000	LEI			

4. NOTĂRI, PROCESE, INTERDICȚII															
Tipul notării				Tip act	Nr. act / data	Emitent	Identificator entitate asociată								
Se infiinteaza cartea funciara 63705 a imobilului cu numarul cadastral 63705/Aroneanu, rezultat din dezmembrarea imobilului cu numarul cadastral 63703 inscris in cartea funciara 63703;				act notarial	532 / 05.07.2012	STOICA CRISTINA-CREMONA	27014								
se noteaza autorizatia de construire in vederea edificarii unei constructii - AMARIUTEI GABRIELA CATALINA				act administrativ	autorizatia de construire nr 62 / 14.09.2012	PRIMARIA COMUNEI ARONEANU	27014								
se inscrie imobilul C1				act administrativ	aut de construire nr.62 / 14.09.2012	Primaria Aroneanu	27014, C1								
se noteaza interdictia de instrainare, grevare cu sarcini, inchiriere, dezmembrare, alipire, construire, demolare, restructurare si amenajare - BANCA COMERCIALA ROMANA SA				act notarial	contract de ipoteca imobiliara aut sub nr 3922 / 08.10.2014	Florea Bogdan Daniel	27014, C1								
se radiază dreptul de uzufruct și dreptul de abitație nr.93712 / 27.09.2012 - MARCIUC MIHAI				act administrativ	certificat de deces seria DC nr.126357 / 23.04.2014	Comuna Aroneanu	27014								
notare radiere drept de ipoteca inscris sub pozitia C4 prin incheierea din Dosar nr. 80524/2014, - ANICHIFORESEI MIHAI DORIN				act notarial	Declaratie aut. sub nr. 3567 / 22.09.2014	NP Florea Bogdan Daniel	27014, C1								
se noteaza incheierea de rectificare a contractului de vanzare cumparare autentificat sub nr 3921/08.10.2014 si a contractului de ipoteca autentificat sub nr 3922/08.10.2014 in sensul de a se mentiona data corecta la care s-a incheiat contractul de credit nr 20149666949 respectiv data de 07.10.2014				act notarial	incheiere de rectificare nr 7691 / 10.12.2014	NP Florea Bogdan Daniel	27014, C1								

**5. OBSERVAȚII**

Imobil împrejmuit/ neîmprejmuit	Imobil contestat/ necontestat	Alte observații
Împrejmuit		





## REGISTRUL CADASTRAL AL IMOBILELOR

ANEXA Nr. 2

UAT Aroneanu  
Zonă cooperativizată (Co)

Sector cadastral nr. 27

1. DESCRIEREA IMOBILULUI																
DATE TEREN										DATE CONSTRUCȚII						
Identificator teren	Adresă imobil	Număr cadastral	Nr. CF	Suprafața măsurată	Intravilan / extra.(I/E)	Nr. top.	Nr. tarla	Nr. parcelă	Categorie folosință	Suprafață parcelă	Identificator construcție	Cod grupă destinație	Suprafața construită	Nr. niveluri	Nr. CF	Constr. cu acte (DA/NU)
27015	Intravilan, Loc. Sorogari, Str. UNIRII, UAT. Aroneanu, Jud. Iași; (Tarla: 86, Parcela: 70/1, 73, 74, 90/5, 90/8, 90/9)		67698	1041	I		86	70/1, 73, 74, 90/5, 90/8, 90/9	A	1041						

2. PROPRIETATEA / POSESIA													
Titularul dreptului / posesiei			Proprietar=1 / Posesor=0	Data nașterii / CUI	Domiciliu / Sediu	Cota parte	Identificator entitate asociată	Cotă parte teren UI	Mod de dobândire	Act juridic			Obs. privitoare la proprietar
Nume / Denumire	Inițiala tatălui	Prenume								Tip act	Nr. act / data	Emitent	
PETRESCU		EMMANUEL	1		Loc. Sorogari, Str. UNIRII, UAT. Aroneanu, Jud. Iași	1/1	27015		Convenție	act notarial	4667 / 02.09.2021	NP MACOVEI RALUCA MIHAELA	Lipsa CNP
PETRESCU		TANIA	1		Loc. Sorogari, Str. UNIRII, UAT. Aroneanu, Jud. Iași								Lipsa CNP

3. SARCINI / DEZMEMBRĂMINTE													
Titular			Data nașterii / CUI	Domiciliu / Sediu	Tipul sarcinii sau al dezmembrămintelor dreptului de proprietate	Cota parte	Identificator entitate asociată	Act juridic			Valoare ipotecă	Tip monedă	
Nume / Denumire	Inițiala tatălui	Prenume						Tip act	Nr. act / data	Emitent			
-	-	-	-	-	-	-	-	-	-	-	-	-	-

4. NOTĂRI, PROCESE, INTERDICȚII				
Tipul notării	Tip act	Nr. act/ data	Emitent	Identificator entitate asociată
-	-	-	-	-

5. OBSERVAȚII		
Imobil împrejmuit/ neîmprejmuit	Imobil contestat/ necontestat	Alte observații
Împrejmuit		



## REGISTRUL CADASTRAL AL IMOBILELOR

ANEXA Nr. 2

UAT Aroneanu  
Zonă cooperativizată (Co)

Sector cadastral nr.27

1. DESCRIEREA IMOBILULUI																
DATE TEREN										DATE CONSTRUCȚII						
Identificator teren	Adresă imobil	Număr cadastral	Nr. CF	Suprafața măsurată	Intravilan / extra.(I/E)	Nr. top.	Nr. tarla	Nr. parcelă	Categorie folosință	Suprafață parcelă	Identificator construcție	Cod grupă destinație	Suprafața construită	Nr. niveluri	Nr. CF	Constr. cu acte (DA/NU)
27016	Intravilan, Loc. Sorogari, UAT. Aroneanu, Jud. Iași; (Tarla: 86, Parcela: 69; Tarla: 86, Parcela: 68)		65210	942	I		86	69	CC	109	1	CL	34	1	65210-C1	DA
					I		86	68	A	833						

2. PROPRIETATEA / POSESIA													
Titularul dreptului / posesiei			Proprietar=1 / Posesor=0	Data nașterii / CUI	Domiciliu / Sediul	Cota parte	Identificator entitate asociată	Cotă parte teren UI	Mod de dobândire	Act juridic			Obs. privitoare la proprietar
Nume / Denumire	Inițiala tatălui	Prenume								Tip act	Nr. act / data	Emitent	
ATUDOREI		ELENA	1	23.09.1949	Loc. Rediu Aldei, UAT. Aroneanu, Jud. Iași	1/1	27016, C1		Reconstituire	act administrativ	5068 / 22.08.2002	CJSDPAT	

3. SARCINI / DEZMEMBRĂMINTE													
Titular			Data nașterii / CUI	Domiciliu / Sediul	Tipul sarcinii sau al dezmembrămintelor dreptului de proprietate	Cota parte	Identificator entitate asociată	Act juridic			Valoare ipotecă	Tip monedă	
Nume / Denumire	Inițiala tatălui	Prenume						Tip act	Nr. act / data	Emitent			
-	-	-	-	-	-	-	-	-	-	-	-	-	-

4. NOTĂRI, PROCESE, INTERDICȚII				
Tipul notării	Tip act	Nr. act / data	Emitent	Identificator entitate asociată
Se înființează cartea funciara 65210 a imobilului cu numărul cadastral 65210/Aroneanu, rezultat din dezmembrarea imobilului cu numărul cadastral 63704 înscris în cartea funciara 63704;	act notarial	33 / 03.02.2017	Popica Loghin Viorel	27016
Se înființează cartea funciara 63704 a imobilului cu numărul cadastral 63704/Aroneanu, rezultat din dezmembrarea imobilului cu numărul cadastral 63703 înscris în cartea funciara 63703;	act notarial	532 / 05.07.2012	STOICA CRISTINA-CREMONA	27016, C1
se notează admiterea documentației de dezmembrare avizată sub nr. 4213/2017.	act administrativ	Referat de admitere (Dezmembrare imobil) nr. 4213 / 16.01.2017	OCPI IASI - SERVICIUL CADASTRU	27016
urmarare silita imobiliara pentru suma de 2681,14 RON in favoarea Investcapital LTD	înscris sub semnătura privată	1703/2017 / 08.05.2019	BEJ SILIMON VALENTIN	27016, C1

5. OBSERVAȚII		
Imobil împrejmuit / neîmprejmuit	Imobil contestat / necontestat	Alte observații
împrejmuit		



## REGISTRUL CADASTRAL AL IMOBILELOR

ANEXA Nr. 2

UAT Aroneanu  
Zonă cooperativizată (Co)

Sector cadastral nr.27

1. DESCRIEREA IMOBILULUI																
DATE TEREN										DATE CONSTRUCȚII						
Identificator teren	Adresă imobil	Număr cadastral	Nr. CF	Suprafața măsurată	Intravilan / extra.(I/E)	Nr. top.	Nr. tarla	Nr. parcelă	Categorie folosință	Suprafața parcelă	Identificator construcție	Cod grupă destinație	Suprafața construită	Nr. niveluri	Nr. CF	Constr. cu acte (DA/NU)
27017	Intravilan, Loc. Sorogari, UAT. Aroneanu, Jud. Iași; (Tarla: 86, Parcela: 70/1,73,74,90/5,90/8,90/9)		67699	1040	I		86	70/1,73,74,90/5,90/8,90/9	A	1040						

2. PROPRIETATEA / POSESIA													
Titularul dreptului / posesiei			Proprietar=1 / Posesor=0	Data nașterii / CUI	Domiciliu / Sediul	Cota parte	Identificator entitate asociată	Cotă parte teren UI	Mod de dobândire	Act juridic			Obs. privitoare la proprietar
Nume / Denumire	Inițiala tatălui	Prenume								Tip act	Nr. act / data	Emitent	
BURA		MIHAI	1	12.04.1991	Loc. Neidentificata, UAT. Aroneanu, Jud. Iași	1/1	27017	Convenție	act notarial	CVC AUT NR 4666 / 02.09.2021	Macovei Raluca Mihaela		
GROSU		LAURA ALEXANDRA	1	01.04.1991	Loc. Neidentificata, UAT. Aroneanu, Jud. Iași							BUN COMUN	

3. SARCINI / DEZMEMBRĂMINTE												
Titular			Data nașterii / CUI	Domiciliu / Sediul	Tipul sarcinii sau al dezmembrămintelor dreptului de proprietate	Cota parte	Identificator entitate asociată	Act juridic			Valoare ipotecă	Tip monedă
Nume / Denumire	Inițiala tatălui	Prenume						Tip act	Nr. act / data	Emitent		
-	-	-	-	-	-	-	-	-	-	-	-	-

4. NOTĂRI, PROCESE, INTERDICȚII				
Tipul notării	Tip act	Nr. act/data	Emitent	Identificator entitate asociată
-	-	-	-	-

5. OBSERVAȚII		
Imobil împrejmuit/ neîmprejmuit	Imobil contestat/ necontestat	Alte observații
Împrejmuit		



## REGISTRUL CADASTRAL AL IMOBILELOR

ANEXA Nr. 2

UAT Aroneanu  
Zonă cooperativizată (Co)

Sector cadastral nr. 27

1. DESCRIEREA IMOBILULUI																
DATE TEREN											DATE CONSTRUCȚII					
Identificator teren	Adresă imobil	Număr cadastral	Nr. CF	Suprafața măsurată	Intravilan / extra.(I/E)	Nr. top.	Nr. tarla	Nr. parcelă	Categorie folosință	Suprafață parcelă	Identificator construcție	Cod grupă destinație	Suprafața construită	Nr. niveluri	Nr. CF	Constr. cu acte (DA/NU)
27018	Intravilan, Loc. Sorogari, UAT. Aroneanu, Jud. Iași; (Tarla: 86, Parcela: 69; Tarla: 86, Parcela: 68)		65209	314	I		86	69	CC	31	1	CL	119	1	65209-C1	NU
					I		86	68	A	283						

2. PROPRIETATEA / POSESIA															
Titularul dreptului / posesiei			Proprietar=1 / Posesor=0	Data nașterii / CUI	Domiciliu / Sediul	Cota parte	Identificator entitate asociată	Cotă parte teren UI	Mod de dobândire	Act juridic			Obs. privitoare la proprietar		
Nume / Denumire	Inițiala tatălui	Prenume								Tip act	Nr. act / data	Emitent			
ADASCALITEI		CONSTANTIN	1	22.03.1983	Loc. Sorogari, UAT. Aroneanu, Jud. Iași	1/1	27018		Convenție	act notarial	34 / 03.02.2017	Popica Loghin Viorel			
ADASCALITEI		ADINA	1	29.11.1984	Loc. Sorogari, UAT. Aroneanu, Jud. Iași								bun comun		

3. SARCINI / DEZMEMBRĂMINTE															
Titular			Data nașterii / CUI	Domiciliu / Sediul	Tipul sarcinii sau al dezmembrămintelor dreptului de proprietate	Cota parte	Identificator entitate asociată	Act juridic			Valoare ipotecă	Tip monedă			
Nume / Denumire	Inițiala tatălui	Prenume						Tip act	Nr. act / data	Emitent					
-	-	-	-	-	-	-	-	-	-	-	-	-	-		

4. NOTĂRI, PROCESE, INTERDICȚII															
Tipul notării						Tip act	Nr. act / data	Emitent	Identificator entitate asociată						
Se noteaza urmarirea silita imobiliara pentru suma de 16.677,51 Lei + 2.502,13 lei asupra cotei indivize din imobil proprietatea lui ADASCALITEI CONSTANTIN - BRD - GROUPE SOCIETE GENERALE SA						act administrativ	1047/2021 / 11.01.2022	Chiriac Catalin-Razvan	27018						

5. OBSERVAȚII															
Imobil împrejmuit / neîmprejmuit				Imobil contestat / necontestat				Alte observații							
Împrejmuit															



## REGISTRUL CADASTRAL AL IMOBILELOR

ANEXA Nr. 2

UAT Aroneanu  
Zonă cooperativizată (Co)

Sector cadastral nr.27

1. DESCRIEREA IMOBILULUI																
DATE TEREN										DATE CONSTRUCȚII						
Identificator teren	Adresă imobil	Număr cadastral	Nr. CF	Suprafața măsurată	Intravilan / extra.(I/E)	Nr. top.	Nr. tarla	Nr. parcelă	Categorie folosință	Suprafață parcelă	Identificator construcție	Cod grupă destinație	Suprafața construită	Nr. niveluri	Nr. CF	Constr. cu acte (DA/NU)
27019	Intravilan, Loc. Sorogari, UAT. Aroneanu, Jud. Iași; (Tarla: 86, Parcela: 70/1,73,74,90/5,90/8,90/9)		67700	1041	I		86	70/1,73,74,90/5,90/8,90/9	A	1041						

2. PROPRIETATEA / POSESIA													
Titularul dreptului / posesiei			Proprietar=1 / Posesor=0	Data nașterii / CUI	Domiciliu / Sediul	Cota parte	Identificator entitate asociată	Cotă parte teren UI	Mod de dobândire	Act juridic			Obs. privitoare la proprietar
Nume / Denumire	Inițiala tatălui	Prenume								Tip act	Nr. act / data	Emitent	
POPOVICI		GEORGE MIHAIL	1	20.11.1986	Romania, Jud. IASI, Loc. Iasi, Str. R. DIMITRI, Nr. Postal 7	1/1	27019	Convenție	act notarial	CVC aut. 4157 / 15.09.2023	Macovei Raluca Mihaela	bun comun	
POPOVICI		EVELINA	1	29.06.1986	Loc. Alexandria, Str. BUCURESTI, Bl.701B, Ap.18, UAT. Alexandria, Jud. Teleorman								

3. SARCINI / DEZMEMBRĂMINTE													
Titular			Data nașterii / CUI	Domiciliu / Sediul	Tipul sarcinii sau al dezmembrămintelor dreptului de proprietate	Cota parte	Identificator entitate asociată	Act juridic			Valoare ipotecă	Tip monedă	
Nume / Denumire	Inițiala tatălui	Prenume						Tip act	Nr. act / data	Emitent			
-	-	-	-	-	-	-	-	-	-	-	-	-	

4. NOTĂRI, PROCESE, INTERDICȚII				
Tipul notării	Tip act	Nr. act/ data	Emitent	Identificator entitate asociată
-se inscrie indreptarea erorii materiale din aceasta carte funciara si din incheierea nr.170152 din 18.09.2023 in sensul radierii dreptului de ipoteca legala, deoarece aceasta a fost inscrista din eroare	act notarial	4157 / 15.09.2023	Macovei Raluca Mihaela	27019

5. OBSERVAȚII		
Imobil împrejmuit/ neîmprejmuit	Imobil contestat/ necontestat	Alte observații
Împrejmuit		



## REGISTRUL CADASTRAL AL IMOBILELOR

ANEXA Nr. 2

UAT Aroneanu  
Zonă cooperativizată (Co)

Sector cadastral nr.27

1. DESCRIEREA IMOBILULUI																
DATE TEREN											DATE CONSTRUCȚII					
Identificator teren	Adresă imobil	Număr cadastral	Nr. CF	Suprafața măsurată	Intravilan / extra.(I/E)	Nr. top.	Nr. tarla	Nr. parcelă	Categorie folosință	Suprafață parcelă	Identificator construcție	Cod grupă destinație	Suprafața construită	Nr. niveluri	Nr. CF	Constr. cu acte (DA/NU)
27020	Intravilan, Loc. Sorogari, UAT. Aroneanu, Jud. Iași; (Tarla: 86, Parcela: 74/2; Tarla: 86, Parcela: 74/1)		67339	1384	I		86	74/2	CC	579	1	CL	112	1	67339-C1	DA
					I		86	74/1	A	805	2	CA	38	1	67339-C2	DA

2. PROPRIETATEA / POSESIA													
Titularul dreptului / posesiei			Proprietar=1 / Posesor=0	Data nașterii / CUI	Domiciliu / Sediul	Cota parte	Identificator entitate asociată	Cotă parte teren UI	Mod de dobândire	Act juridic			Obs. privitoare la proprietar
Nume / Denumire	Inițiala tatălui	Prenume								Tip act	Nr. act / data	Emitent	
GRIGORIU		SIMONA VALERIA	1	07.08.1980	Loc. Rediu Aldei, UAT. Aroneanu, Jud. Iași	1/1	27020, C1, C2		Convenție	act notarial	2969 / 11.06.2021	Macovei Raluca Mihaela	bun propriu

3. SARCINI / DEZMEMBRĂMINTE													
Titular			Data nașterii / CUI	Domiciliu / Sediul	Tipul sarcinii sau al dezmembrămintelor dreptului de proprietate	Cota parte	Identificator entitate asociată	Act juridic			Valoare ipotecă	Tip monedă	
Nume / Denumire	Inițiala tatălui	Prenume						Tip act	Nr. act / data	Emitent			
GRIGORIU		EUGEN CORNELIU	17.08.1957	Loc. Rediu Aldei, UAT. Aroneanu, Jud. Iași	Uzufruct viager	1/1	27020, C1, C2	act notarial	CVC AUT NR 2969 / 11.06.2021	Macovei Raluca Mihaela			
GRIGORIU		MARIA	01.09.1962	Loc. Rediu Aldei, UAT. Aroneanu, Jud. Iași									

4. NOTĂRI, PROCESE, INTERDICȚII				
Tipul notării	Tip act	Nr. act / data	Emitent	Identificator entitate asociată
-	-	-	-	-

5. OBSERVAȚII		
Imobil împrejmuit / neîmprejmuit	Imobil contestat / necontestat	Alte observații
împrejmuit		



## REGISTRUL CADASTRAL AL IMOBILELOR

ANEXA Nr. 2

UAT Aroneanu  
Zonă cooperativizată (Co)

Sector cadastral nr. 27

1. DESCRIEREA IMOBILULUI																
DATE TEREN											DATE CONSTRUCȚII					
Identificator teren	Adresă imobil	Număr cadastral	Nr. CF	Suprafața măsurată	Intravilan / extra.(I/E)	Nr. top.	Nr. tarla	Nr. parcelă	Categorie folosință	Suprafața parcelă	Identificator construcție	Cod grupă destinație	Suprafața construită	Nr. niveluri	Nr. CF	Constr. cu acte (DA/NU)
27021	Intravilan, Loc. Sorogari, UAT. Aroneanu, Jud. Iași; (Tarla: -, Parcela: -)			4795	I				CC	4276	1	CL	90	1		DA
					I				CC	519						

2. PROPRIETATEA / POSESIA													
Titularul dreptului / posesiei			Proprietar=1 / Posesor=0	Data nașterii / CUI	Domiciliu / Sediu	Cota parte	Identificator entitate asociată	Cotă parte teren UI	Mod de dobândire	Act juridic			Obs. privitoare la proprietar
Nume / Denumire	Inițiala tatălui	Prenume								Tip act	Nr. act / data	Emitent	
MUNTEANU		ALEXANDRU	1		Loc. Aroneanu, Str. IONE ȘTI, UAT. Aroneanu, Jud. Iași	1/1	27021, C1		Convenție	act notarial	28015 / 02.03.1992	FROST	Lipsa CNP
MUNTEANU		DANIELA	1		Loc. Aroneanu, Str. IONE ȘTI, UAT. Aroneanu, Jud. Iași								Lipsa CNP

3. SARCINI / DEZMEMBRĂMINTE												
Titular			Data nașterii / CUI	Domiciliu / Sediu	Tipul sarcinii sau al dezmembrămintelor dreptului de proprietate	Cota parte	Identificator entitate asociată	Act juridic			Valoare ipotecă	Tip monedă
Nume / Denumire	Inițiala tatălui	Prenume						Tip act	Nr. act / data	Emitent		
-	-	-	-	-	-	-	-	-	-	-	-	-

4. NOTĂRI, PROCESE, INTERDICȚII				
Tipul notării	Tip act	Nr. act / data	Emitent	Identificator entitate asociată
-	-	-	-	-

5. OBSERVAȚII		
Imobil împrejmuit / neîmprejmuit	Imobil contestat / necontestat	Alte observații
Împrejmuit		



## REGISTRUL CADASTRAL AL IMOBILELOR

ANEXA Nr. 2

UAT Aroneanu  
Zonă cooperativizată (Co)

Sector cadastral nr.27

1. DESCRIEREA IMOBILULUI																
DATE TEREN											DATE CONSTRUCȚII					
Identificator teren	Adresă imobil	Număr cadastral	Nr. CF	Suprafața măsurată	Intravilan / extra.(I/E)	Nr. top.	Nr. tarla	Nr. parcelă	Categorie folosință	Suprafață parcelă	Identificator construcție	Cod grupă destinație	Suprafața construită	Nr. niveluri	Nr. CF	Constr. cu acte (DA/NU)
27023	Intravilan, Loc. Sorogari, UAT. Aroneanu, Jud. Iași; (Tarla: 86, Parcela: 70/1,73,74,90/5,90/8,90/9)		67701	1263	I		86	70/1,73,74,90/5,90/8,90/9	A	1263						

2. PROPRIETATEA / POSESIA															
Titularul dreptului / posesiei			Proprietar=1 / Posesor=0	Data nașterii / CUI	Domiciliu / Sediul	Cota parte	Identificator entitate asociată	Cotă parte teren UI	Mod de dobândire	Act juridic			Obs. privitoare la proprietar		
Nume / Denumire	Inițiala tatălui	Prenume								Tip act	Nr. act / data	Emitent			
POPOVICI		GEORGE MIHAIL	1	20.11.1986	Romania, Jud. IASI, Loc. Iasi, Str. R. DIMITRI, Nr. Postal 7	1/1	27023	Convenție	act notarial	CVC aut. 4157 / 15.09.2023	Macovei Raluca Mihaela	bun comun			
POPOVICI		EVELINA	1	29.06.1986	Loc. Alexandria, Str. BUCURESTI, Bl.701B, Ap.18, UAT. Alexandria, Jud. Teleorman										

3. SARCINI / DEZMEMBRĂMINTE															
Titular			Data nașterii / CUI	Domiciliu / Sediul	Tipul sarcinii sau al dezmembrămintelor dreptului de proprietate	Cota parte	Identificator entitate asociată	Act juridic			Valoare ipotecă	Tip monedă			
Nume / Denumire	Inițiala tatălui	Prenume						Tip act	Nr. act / data	Emitent					
-	-	-	-	-	-	-	-	-	-	-	-	-			

4. NOTĂRI, PROCESE, INTERDICȚII															
Tipul notării						Tip act	Nr. act/ data	Emitent	Identificator entitate asociată						
se noteaza indreptarea erorii materiale din prezenta carte funciara si incheierea nr.170153 din 18.09.2023, in sensul ca din eroare s-a inregistrat ipoteca legala de sub C.1						act notarial	4157 / 15.09.2023	Macovei Raluca Mihaela	27023						

5. OBSERVAȚII															
Imobil împrejmuit/ neîmprejmuit				Imobil contestat/ necontestat				Alte observații							
Împrejmuit															





## REGISTRUL CADASTRAL AL IMOBILELOR

ANEXA Nr. 2

UAT Aroneanu  
Zonă cooperativizată (Co)

Sector cadastral nr.27

1. DESCRIEREA IMOBILULUI																
DATE TEREN											DATE CONSTRUCȚII					
Identificator teren	Adresă imobil	Număr cadastral	Nr. CF	Suprafața măsurată	Intravilan / extra.(I/E)	Nr. top.	Nr. tarla	Nr. parcelă	Categorie folosință	Suprafață parcelă	Identificator construcție	Cod grupă destinație	Suprafața construită	Nr. niveluri	Nr. CF	Constr. cu acte (DA/NU)
27024	Intravilan, Loc. Sorogari, Str. UNIRII, UAT. Aroneanu, Jud. Iași; (Tarla: 86, Parcela: 96; Tarla: 86, Parcela: 95; Tarla: 86, Parcela: 94)			1737	I		86	96	L	204	1	CL	86	1		NU
					I		86	95	CC	742	2	CA	18	1		NU
					I		86	94	A	791	3	CA	68	1		NU
											4	CL	113	1		NU

2. PROPRIETATEA / POSESIA													
Titularul dreptului / posesiei			Proprietar=1 / Posesor=0	Data nașterii / CUI	Domiciliu / Sediu	Cota parte	Identificator entitate asociată	Cotă parte teren UI	Mod de dobândire	Act juridic			Obs. privitoare la proprietar
Nume / Denumire	Inițiala tatălui	Prenume								Tip act	Nr. act / data	Emitent	
ALUPEI	N	COSTACHE	1		Loc. Sorogari, Str. UNIRII, UAT. Aroneanu, Jud. Iași	1/1	27024		Reconstituire	act administrativ	4678 / 23.05.1994	CJSDDPAT IASI	Lipsa CNP

3. SARCINI / DEZMEMBRĂMINTE													
Titular			Data nașterii / CUI	Domiciliu / Sediu	Tipul sarcinii sau al dezmembrămintelor dreptului de proprietate	Cota parte	Identificator entitate asociată	Act juridic			Valoare ipotecă	Tip monedă	
Nume / Denumire	Inițiala tatălui	Prenume						Tip act	Nr. act / data	Emitent			
-	-	-	-	-	-	-	-	-	-	-	-	-	-

4. NOTĂRI, PROCESE, INTERDICȚII				
Tipul notării	Tip act	Nr. act/ data	Emitent	Identificator entitate asociată
-	-	-	-	-

5. OBSERVAȚII		
Imobil împrejmuit/ neîmprejmuit	Imobil contestat/ necontestat	Alte observații
Împrejmuit		



## REGISTRUL CADASTRAL AL IMOBILELOR

ANEXA Nr. 2

UAT Aroneanu  
Zonă cooperativizată (Co)

Sector cadastral nr. 27

1. DESCRIEREA IMOBILULUI																
DATE TEREN											DATE CONSTRUCȚII					
Identificator teren	Adresă imobil	Număr cadastral	Nr. CF	Suprafața măsurată	Intravilan / extra.(I/E)	Nr. top.	Nr. tarla	Nr. parcelă	Categorie folosință	Suprafață parcelă	Identificator construcție	Cod grupă destinație	Suprafața construită	Nr. niveluri	Nr. CF	Constr. cu acte (DA/NU)
27025	Intravilan, Loc. Sorogari T 86, CC 79 si A 78; (Tarla: 86, Parcela: 79; Tarla: 86, Parcela: 78)		67259	1880	I		86	79	CC	469	1	CAS	79	1	67259-C1	DA
					I		86	78	A	1411						

2. PROPRIETATEA / POSESIA													
Titularul dreptului / posesiei			Proprietar=1 / Posesor=0	Data nașterii / CUI	Domiciliu / Sediu	Cota parte	Identificator entitate asociată	Cotă parte teren UI	Mod de dobândire	Act juridic			Obs. privitoare la proprietar
Nume / Denumire	Inițiala tatălui	Prenume								Tip act	Nr. act / data	Emitent	
COMUNA ARONEANU			1	4540038	Loc. Aroneanu, Str. IONE ȘTI, UAT. Aroneanu, Jud. Iași	1/1	27025, C1		Lege	act administrativ	HG 48 / 27.02.2007	Guvernul Romaniei	-DOMENIUL PUBLIC

3. SARCINI / DEZMEMBRĂMINTE												
Titular			Data nașterii / CUI	Domiciliu / Sediu	Tipul sarcinii sau al dezmembrămintelor dreptului de proprietate	Cota parte	Identificator entitate asociată	Act juridic			Valoare ipotecă	Tip monedă
Nume / Denumire	Inițiala tatălui	Prenume						Tip act	Nr. act / data	Emitent		
-	-	-	-	-	-	-	-	-	-	-	-	-

4. NOTĂRI, PROCESE, INTERDICȚII				
Tipul notării	Tip act	Nr. act / data	Emitent	Identificator entitate asociată
-	-	-	-	-

5. OBSERVAȚII		
Imobil împrejmuit/ neîmprejmuit	Imobil contestat/ necontestat	Alte observații
Împrejmuit		



## REGISTRUL CADASTRAL AL IMOBILELOR

ANEXA Nr. 2

UAT Aroneanu  
Zonă cooperativizată (Co)

Sector cadastral nr. 27

1. DESCRIEREA IMOBILULUI																
DATE TEREN											DATE CONSTRUCȚII					
Identificator teren	Adresă imobil	Număr cadastral	Nr. CF	Suprafața măsurată	Intravilan / extra.(I/E)	Nr. top.	Nr. tarla	Nr. parcelă	Categorie folosință	Suprafață parcelă	Identificator construcție	Cod grupă destinație	Suprafața construită	Nr. niveluri	Nr. CF	Constr. cu acte (DA/NU)
27026	Intravilan, Loc. Sorogari, UAT. Aroneanu, Jud. Iași; (Tarla: 86, Parcela: 99/3)		65263	301	I		86	99/3	A	301						

2. PROPRIETATEA / POSESIA													
Titularul dreptului / posesiei			Proprietar=1 / Posesor=0	Data nașterii / CUI	Domiciliu / Sediu	Cota parte	Identificator entitate asociată	Cotă parte teren UI	Mod de dobândire	Act juridic			Obs. privitoare la proprietar
Nume / Denumire	Inițiala tatălui	Prenume								Tip act	Nr. act / data	Emitent	
HADIMBU		MARIAN VIOREL	1		Loc. Dorobant, UAT. Aroneanu, Jud. Iași	1/1	27026		Convenție	act notarial	811 / 12.04.2021	NP ANTON GABRIELA	Lipsa CNP
HADIMBU		CORNELIA	1		Loc. Sorogari, Str. ELENA DOAMNA, UAT. Aroneanu, Jud. Iași								Lipsa CNP

3. SARCINI / DEZMEMBRĂMINTE													
Titular			Data nașterii / CUI	Domiciliu / Sediu	Tipul sarcinii sau al dezmembrămintelor dreptului de proprietate	Cota parte	Identificator entitate asociată	Act juridic			Valoare ipotecă	Tip monedă	
Nume / Denumire	Inițiala tatălui	Prenume						Tip act	Nr. act / data	Emitent			
-	-	-	-	-	-	-	-	-	-	-	-	-	-

4. NOTĂRI, PROCESE, INTERDICȚII				
Tipul notării	Tip act	Nr. act/ data	Emitent	Identificator entitate asociată
-	-	-	-	-

5. OBSERVAȚII		
Imobil împrejmuit/ neîmprejmuit	Imobil contestat/ necontestat	Alte observații
Împrejmuit		



## REGISTRUL CADASTRAL AL IMOBILELOR

ANEXA Nr. 2

UAT Aroneanu  
Zonă cooperativizată (Co)

Sector cadastral nr. 27

1. DESCRIEREA IMOBILULUI																
DATE TEREN											DATE CONSTRUCȚII					
Identificator teren	Adresă imobil	Număr cadastral	Nr. CF	Suprafața măsurată	Intravilan / extra.(I/E)	Nr. top.	Nr. tarla	Nr. parcelă	Categorie folosință	Suprafață parcelă	Identificator construcție	Cod grupă destinație	Suprafața construită	Nr. niveluri	Nr. CF	Constr. cu acte (DA/NU)
27027	Intravilan, Loc. Sorogari si extravilan, conf. PUG; (Tarla: 86, Parcela: 140)		67465	6010	I		86	140	DR	2792						
					E		86	140	DR	3218						

2. PROPRIETATEA / POSESIA													
Titularul dreptului / posesiei			Proprietar=1 / Posesor=0	Data nașterii / CUI	Domiciliu / Sediu	Cota parte	Identificator entitate asociată	Cotă parte teren UI	Mod de dobândire	Act juridic			Obs. privitoare la proprietar
Nume / Denumire	Inițiala tatălui	Prenume								Tip act	Nr. act / data	Emitent	
COMUNA ARONEANU			1	4540038	Loc. Aroneanu, Str. Aron-Voda, Nr.47, UAT. Aroneanu, Jud. Iași	1/1	27027		Lege	act administrativ	HCL 47 / 30.09.2004	CL Aroneanu	domeniul public

3. SARCINI / DEZMEMBRĂMINTE												
Titular			Data nașterii / CUI	Domiciliu / Sediu	Tipul sarcinii sau al dezmembrămintelor dreptului de proprietate	Cota parte	Identificator entitate asociată	Act juridic			Valoare ipotecă	Tip monedă
Nume / Denumire	Inițiala tatălui	Prenume						Tip act	Nr. act / data	Emitent		
-	-	-	-	-	-	-	-	-	-	-	-	-

4. NOTĂRI, PROCESE, INTERDICȚII				
Tipul notării	Tip act	Nr. act/ data	Emitent	Identificator entitate asociată
-	-	-	-	-

5. OBSERVAȚII		
Imobil împrejmuit/ neîmprejmuit	Imobil contestat/ necontestat	Alte observații
Împrejmuit		Imobil partial delimitat de garduri metalice, din lemn sau plasa



## REGISTRUL CADASTRAL AL IMOBILELOR

ANEXA Nr. 2

UAT Aroneanu  
Zonă cooperativizată (Co)

Sector cadastral nr.27

1. DESCRIEREA IMOBILULUI																
DATE TEREN											DATE CONSTRUCȚII					
Identificator teren	Adresă imobil	Număr cadastral	Nr. CF	Suprafața măsurată	Intravilan / extra.(I/E)	Nr. top.	Nr. tarla	Nr. parcelă	Categorie folosință	Suprafață parcelă	Identificator construcție	Cod grupă destinație	Suprafața construită	Nr. niveluri	Nr. CF	Constr. cu acte (DA/NU)
27028	Intravilan, Loc. Sorogari, UAT. Aroneanu, Jud. Iași; (Tarla: 86, Parcela: 99/3)		65288	267	I		86	99/3	A	267						

2. PROPRIETATEA / POSESIA													
Titularul dreptului / posesiei			Proprietar=1 / Posesor=0	Data nașterii / CUI	Domiciliu / Sediu	Cota parte	Identificator entitate asociată	Cotă parte teren UI	Mod de dobândire	Act juridic			Obs. privitoare la proprietar
Nume / Denumire	Inițiala tatălui	Prenume								Tip act	Nr. act / data	Emitent	
VATRA		VALENTINA	1	17.11.1951	Loc. Sorogari, UAT. Aroneanu, Jud. Iași	1/1	27028		Reconstituire	act administrativ	Titlu de proprietate nr. 5366 / 19.05.1999	C.J.S.D.P.T. Iasi	bun propriu

3. SARCINI / DEZMEMBRĂMINTE													
Titular			Data nașterii / CUI	Domiciliu / Sediu	Tipul sarcinii sau al dezmembrămintelor dreptului de proprietate	Cota parte	Identificator entitate asociată	Act juridic			Valoare ipotecă	Tip monedă	
Nume / Denumire	Inițiala tatălui	Prenume						Tip act	Nr. act / data	Emitent			
-	-	-	-	-	-	-	-	-	-	-	-	-	-

4. NOTĂRI, PROCESE, INTERDICȚII				
Tipul notării	Tip act	Nr. act / data	Emitent	Identificator entitate asociată
-	-	-	-	-

5. OBSERVAȚII		
Imobil împrejmuit/ neîmprejmuit	Imobil contestat/ necontestat	Alte observații
Împrejmuit		



## REGISTRUL CADASTRAL AL IMOBILELOR

ANEXA Nr. 2

UAT Aroneanu  
Zonă cooperativizată (Co)

Sector cadastral nr. 27

1. DESCRIEREA IMOBILULUI																
DATE TEREN											DATE CONSTRUCȚII					
Identificator teren	Adresă imobil	Număr cadastral	Nr. CF	Suprafața măsurată	Intravilan / extra.(I/E)	Nr. top.	Nr. tarla	Nr. parcelă	Categorie folosință	Suprafață parcelă	Identificator construcție	Cod grupă destinație	Suprafața construită	Nr. niveluri	Nr. CF	Constr. cu acte (DA/NU)
27029	Intravilan, Loc. Sorogari, UAT. Aroneanu, Jud. Iași; (Tarla: 86, Parcela: 94; Tarla: 86, Parcela: 96; Tarla: 86, Parcela: 95)			1888	I		86	94	A	675	1	CL	124	1		DA
					I		86	96	L	204	2	CA	42	1		NU
					I		86	95	CC	1009						

2. PROPRIETATEA / POSESIA													
Titularul dreptului / posesiei			Proprietar=1 / Posesor=0	Data nașterii / CUI	Domiciliu / Sediu	Cota parte	Identificator entitate asociată	Cotă parte teren UI	Mod de dobândire	Act juridic			Obs. privitoare la proprietar
Nume / Denumire	Inițiala tatălui	Prenume								Tip act	Nr. act / data	Emitent	
LUPU		MIRCEA	1		Loc. Aroneanu, Str. IONE ȘTI, UAT. Aroneanu, Jud. Iași	1/1	27029, C1		Convenție	act notarial	6119 / 15.05.1991	NOTARIATUL DE STAT	Lipsa CNP
LUPU		LENȚICA	1		Loc. Aroneanu, Str. IONE ȘTI, UAT. Aroneanu, Jud. Iași								Lipsa CNP

3. SARCINI / DEZMEMBRĂMINTE												
Titular			Data nașterii / CUI	Domiciliu / Sediu	Tipul sarcinii sau al dezmembrămintelor dreptului de proprietate	Cota parte	Identificator entitate asociată	Act juridic			Valoare ipotecă	Tip monedă
Nume / Denumire	Inițiala tatălui	Prenume						Tip act	Nr. act / data	Emitent		
-	-	-	-	-	-	-	-	-	-	-	-	-

4. NOTĂRI, PROCESE, INTERDICȚII				
Tipul notării	Tip act	Nr. act/ data	Emitent	Identificator entitate asociată
-	-	-	-	-

5. OBSERVAȚII		
Imobil împrejmuit/ neîmprejmuit	Imobil contestat/ necontestat	Alte observații
Împrejmuit		



## REGISTRUL CADASTRAL AL IMOBILELOR

ANEXA Nr. 2

UAT Aroneanu  
Zonă cooperativizată (Co)

Sector cadastral nr.27

1. DESCRIEREA IMOBILULUI																
DATE TEREN											DATE CONSTRUCȚII					
Identificator teren	Adresă imobil	Număr cadastral	Nr. CF	Suprafața măsurată	Intravilan / extra.(I/E)	Nr. top.	Nr. tarla	Nr. parcelă	Categorie folosință	Suprafață parcelă	Identificator construcție	Cod grupă destinație	Suprafața construită	Nr. niveluri	Nr. CF	Constr. cu acte (DA/NU)
27030	Intravilan, Loc. Sorogari, Str. AL. I. CUZA, UAT. Aroneanu, Jud. Iași; (Tarla: 86, Parcela: 89; Tarla: 86, Parcela: 90/7; Tarla: 86, Parcela: 89/1)			2272	I		86	89	A	1610	1	CL	67	1		DA
					I		86	90/7	F	290						
					I		86	89/1	CC	372						

2. PROPRIETATEA / POSESIA													
Titularul dreptului / posesiei			Proprietar=1 / Posesor=0	Data nașterii / CUI	Domiciliu / Sediu	Cota parte	Identificator entitate asociată	Cotă parte teren UI	Mod de dobândire	Act juridic			Obs. privitoare la proprietar
Nume / Denumire	Inițiala tatălui	Prenume								Tip act	Nr. act / data	Emitent	
UNGUREANU		DUMITRU	1		Loc. Sorogari, Str. AL. I. CUZA, UAT. Aroneanu, Jud. Iași	1/1	27030, C1		Convenție	act notarial	218 / 29.11.1995	BN CORINA PAVEL	Casatorit Lipsa CNP

3. SARCINI / DEZMEMBRĂMINTE												
Titular			Data nașterii / CUI	Domiciliu / Sediu	Tipul sarcinii sau al dezmembrămintelor dreptului de proprietate	Cota parte	Identificator entitate asociată	Act juridic			Valoare ipotecă	Tip monedă
Nume / Denumire	Inițiala tatălui	Prenume						Tip act	Nr. act / data	Emitent		
UNGUREANU		GIORGETA		Loc. Aroneanu, UAT. Aroneanu, Jud. Iași	Habitație	1/1	27030	act notarial	218 / 29.11.1995	BN CORINA PAVE		

4. NOTĂRI, PROCESE, INTERDICȚII				
Tipul notării	Tip act	Nr. act/ data	Emitent	Identificator entitate asociată
-	-	-	-	-

5. OBSERVAȚII		
Imobil împrejmuit/ neîmprejmuit	Imobil contestat/ necontestat	Alte observații
Împrejmuit		



## REGISTRUL CADASTRAL AL IMOBILELOR

ANEXA Nr. 2

UAT Aroneanu  
Zonă cooperativizată (Co)

Sector cadastral nr.27


1. DESCRIEREA IMOBILULUI																
DATE TEREN											DATE CONSTRUCȚII					
Identificator teren	Adresă imobil	Număr cadastral	Nr. CF	Suprafața măsurată	Intravilan / extra.(I/E)	Nr. top.	Nr. tarla	Nr. parcelă	Categorie folosință	Suprafață parcelă	Identificator construcție	Cod grupă destinație	Suprafața construită	Nr. niveluri	Nr. CF	Constr. cu acte (DA/NU)
27031	Intravilan, Loc. Sorogari, UAT. Aroneanu, Jud. Iași; (Tarla: 86, Parcela: 99/2)		65280	336	I		86	99/2	CC	336	1	CL	78	1	65280-C1	DA
											2	CA	54	1	65280-C2	DA

2. PROPRIETATEA / POSESIA													
Titularul dreptului / posesiei			Proprietar=1 / Posesor=0	Data nașterii / CUI	Domiciliu / Sediu	Cota parte	Identificator entitate asociată	Cotă parte teren UI	Mod de dobândire	Act juridic			Obs. privitoare la proprietar
Nume / Denumire	Inițiala tatălui	Prenume								Tip act	Nr. act / data	Emitent	
HADIMBU		MARIA	1	04.02.1940	Loc. Sorogari, UAT. Aroneanu, Jud. Iași	1/1	27031		Hotărâre Judecătorească	hotărâre judecătorească	sentința civilă nr 21849, definitivă și irevocabilă (în ds nr.23624/245-/2004+raport de expertiză); / 15.12.2011	JUDECATORIA IASI	
HADIMBU		COSTACHE	1	09.03.1941	Loc. Sorogari, UAT. Aroneanu, Jud. Iași	1/1	C1, C2		Construire	hotărâre judecătorească	sentința civilă nr 21849, definitivă și irevocabilă (în ds nr.23624/245-/2004+raport de expertiză); / 15.12.2011	JUDECATORIA IASI	
HADIMBU		MARIA	1	04.02.1940	Loc. Sorogari, UAT. Aroneanu, Jud. Iași								bun comun

3. SARCINI / DEZMEMBRĂMINTE												
Titular			Data nașterii / CUI	Domiciliu / Sediu	Tipul sarcinii sau al dezmembrămintelor dreptului de proprietate	Cota parte	Identificator entitate asociată	Act juridic			Valoare ipotecă	Tip monedă
Nume / Denumire	Inițiala tatălui	Prenume						Tip act	Nr. act / data	Emitent		
-	-	-	-	-	-	-	-	-	-	-	-	-

4. NOTĂRI, PROCESE, INTERDICȚII			
Tipul notării	Tip act	Nr. act/ data	Identificator entitate asociată
-	-	-	-

5. OBSERVAȚII		
Imobil împrejmuit/ neîmprejmuit	Imobil contestat/ necontestat	Alte observații
Împrejmuit		





## REGISTRUL CADASTRAL AL IMOBILELOR

ANEXA Nr. 2

UAT Aroneanu  
Zonă cooperativizată (Co)

Sector cadastral nr.27

1. DESCRIEREA IMOBILULUI																
DATE TEREN											DATE CONSTRUCȚII					
Identificator teren	Adresă imobil	Număr cadastral	Nr. CF	Suprafața măsurată	Intravilan / extra.(I/E)	Nr. top.	Nr. tarla	Nr. parcelă	Categorie folosință	Suprafață parcelă	Identificator construcție	Cod grupă destinație	Suprafața construită	Nr. niveluri	Nr. CF	Constr. cu acte (DA/NU)
27032	Intravilan, Loc. Sorogari si extravilan, conf. PUG; (Tarla: 86, Parcela: 98)		67451	858	I		86	98	DR	789						
					E		86	98	DR	69						

2. PROPRIETATEA / POSESIA													
Titularul dreptului / posesiei			Proprietar=1 / Posesor=0	Data nașterii / CUI	Domiciliu / Sediul	Cota parte	Identificator entitate asociată	Cotă parte teren UI	Mod de dobândire	Act juridic			Obs. privitoare la proprietar
Nume / Denumire	Inițiala tatălui	Prenume								Tip act	Nr. act / data	Emitent	
COMUNA ARONEANU			1	4540038	Loc. Aroneanu, Str. Aron-Voda, Nr.47, UAT. Aroneanu, Jud. Iași	1/1	27032		Lege	act administrativ	HCL 47 / 30.09.2004	CL Aroneanu	domeniul public

3. SARCINI / DEZMEMBRĂMINTE												
Titular			Data nașterii / CUI	Domiciliu / Sediul	Tipul sarcinii sau al dezmembrămintelor dreptului de proprietate	Cota parte	Identificator entitate asociată	Act juridic			Valoare ipotecă	Tip monedă
Nume / Denumire	Inițiala tatălui	Prenume						Tip act	Nr. act / data	Emitent		
-	-	-	-	-	-	-	-	-	-	-	-	-

4. NOTĂRI, PROCESE, INTERDICȚII				
Tipul notării	Tip act	Nr. act/ data	Emitent	Identificator entitate asociată
-	-	-	-	-

5. OBSERVAȚII		
Imobil împrejmuit/ neîmprejmuit	Imobil contestat/ necontestat	Alte observații
Împrejmuit		



## REGISTRUL CADASTRAL AL IMOBILELOR

ANEXA Nr. 2

UAT Aroneanu  
Zonă cooperativizată (Co)

Sector cadastral nr.27

1. DESCRIEREA IMOBILULUI																
DATE TEREN										DATE CONSTRUCȚII						
Identificator teren	Adresă imobil	Număr cadastral	Nr. CF	Suprafața măsurată	Intravilan / extra.(I/E)	Nr. top.	Nr. tarla	Nr. parcelă	Categorie folosință	Suprafață parcelă	Identificator construcție	Cod grupă destinație	Suprafața construită	Nr. niveluri	Nr. CF	Constr. cu acte (DA/NU)
27033	Intravilan, Loc. Sorogari, Str. UNIRII, UAT. Aroneanu, Jud. Iași; (Tarla: -, Parcela: -)		63407	90	I				CC	71						
					I			V	19							

2. PROPRIETATEA / POSESIA													
Titularul dreptului / posesiei			Proprietar=1 / Posesor=0	Data nașterii / CUI	Domiciliu / Sediu	Cota parte	Identificator entitate asociată	Cotă parte teren UI	Mod de dobândire	Act juridic			Obs. privitoare la proprietar
Nume / Denumire	Inițiala tatălui	Prenume								Tip act	Nr. act / data	Emitent	
ATUDOREI		ANDREI	1		Loc. Sorogari, Str. UNIRII, UAT. Aroneanu, Jud. Iași	1/1	27033		Convenție	act notarial	2138 / 01.07.2013	NP MACOVEI RALUCA MIHAELA	Lipsa CNP
ATUDOREI		ANCUȚA LACRAMIOARA	1		Loc. Sorogari, Str. UNIRII, UAT. Aroneanu, Jud. Iași								Lipsa CNP

3. SARCINI / DEZMEMBRĂMINTE												
Titular			Data nașterii / CUI	Domiciliu / Sediu	Tipul sarcinii sau al dezmembrămintelor dreptului de proprietate	Cota parte	Identificator entitate asociată	Act juridic			Valoare ipotecă	Tip monedă
Nume / Denumire	Inițiala tatălui	Prenume						Tip act	Nr. act / data	Emitent		
-	-	-	-	-	-	-	-	-	-	-	-	-

4. NOTĂRI, PROCESE, INTERDICȚII				
Tipul notării	Tip act	Nr. act/ data	Emitent	Identificator entitate asociată
-	-	-	-	-

5. OBSERVAȚII		
Imobil împrejmuit/ neîmprejmuit	Imobil contestat/ necontestat	Alte observații
Împrejmuit		



## REGISTRUL CADASTRAL AL IMOBILELOR

ANEXA Nr. 2

UAT Aroneanu  
Zonă cooperativizată (Co)

Sector cadastral nr.27

1. DESCRIEREA IMOBILULUI																
DATE TEREN											DATE CONSTRUCȚII					
Identificator teren	Adresă imobil	Număr cadastral	Nr. CF	Suprafața măsurată	Intravilan / extra.(I/E)	Nr. top.	Nr. tarla	Nr. parcelă	Categorie folosință	Suprafață parcelă	Identificator construcție	Cod grupă destinație	Suprafața construită	Nr. niveluri	Nr. CF	Constr. cu acte (DA/NU)
27034	Intravilan, Loc. Sorogari, UAT. Aroneanu, Jud. Iași; (Tarla: -, Parcela: -)			1184	I				A	1184						

2. PROPRIETATEA / POSESIA													
Titularul dreptului / posesiei			Proprietar=1 / Posesor=0	Data nașterii / CUI	Domiciliu / Sediu	Cota parte	Identificator entitate asociată	Cotă parte teren UI	Mod de dobândire	Act juridic			Obs. privitoare la proprietar
Nume / Denumire	Inițiala tatălui	Prenume								Tip act	Nr. act / data	Emitent	
UAT ARONEANU			1	4540038	Loc. Sorogari, UAT. Aroneanu, Jud. Iași	1/1	27034		Lege	act normativ	7 / 13.03.1996	PARLAMENTUL ROMÂNIEI	PROPRIETAR NEIDENTIFICAT

3. SARCINI / DEZMEMBRĂMINTE												
Titular			Data nașterii / CUI	Domiciliu / Sediu	Tipul sarcinii sau al dezmembrămintelor dreptului de proprietate	Cota parte	Identificator entitate asociată	Act juridic			Valoare ipotecă	Tip monedă
Nume / Denumire	Inițiala tatălui	Prenume						Tip act	Nr. act / data	Emitent		
-	-	-	-	-	-	-	-	-	-	-	-	-

4. NOTĂRI, PROCESE, INTERDICȚII				
Tipul notării	Tip act	Nr. act / data	Emitent	Identificator entitate asociată
-	-	-	-	-

5. OBSERVAȚII		
Imobil împrejmuit / neîmprejmuit	Imobil contestat / necontestat	Alte observații
Neîmprejmuit		



## REGISTRUL CADASTRAL AL IMOBILELOR

ANEXA Nr. 2

UAT Aroneanu  
Zonă cooperativizată (Co)

Sector cadastral nr.27

1. DESCRIEREA IMOBILULUI																
DATE TEREN											DATE CONSTRUCȚII					
Identificator teren	Adresă imobil	Număr cadastral	Nr. CF	Suprafața măsurată	Intravilan / extra.(I/E)	Nr. top.	Nr. tarla	Nr. parcelă	Categorie folosință	Suprafață parcelă	Identificator construcție	Cod grupă destinație	Suprafața construită	Nr. niveluri	Nr. CF	Constr. cu acte (DA/NU)
27035	Intravilan, Loc. Sorogari, UAT. Aroneanu, Jud. Iași; (Tarla: 86, Parcela: 99/1)		65255	414	I		86	99/1	A	414						

2. PROPRIETATEA / POSESIA															
Titularul dreptului / posesiei			Proprietar=1 / Posesor=0	Data nașterii / CUI	Domiciliu / Sediu	Cota parte	Identificator entitate asociată	Cotă parte teren UI	Mod de dobândire	Act juridic			Obs. privitoare la proprietar		
Nume / Denumire	Inițiala tatălui	Prenume								Tip act	Nr. act / data	Emitent			
HADIMBU		MARIAN VIOREL	1		Loc. Sorogari, Str. ELENA DOAMNA, UAT. Aroneanu, Jud. Iași	1/1	27035		Convenție	act notarial	811 / 12.04.2021	NP ANTON GABRIELA	Lipsa CNP		
HADIMBU		CORNELIA	1		Loc. Sorogari, Str. ELENA DOAMNA, UAT. Aroneanu, Jud. Iași								Lipsa CNP		

3. SARCINI / DEZMEMBRĂMINTE															
Titular			Data nașterii / CUI	Domiciliu / Sediu	Tipul sarcinii sau al dezmembrămintelor dreptului de proprietate	Cota parte	Identificator entitate asociată	Act juridic			Valoare ipotecă	Tip monedă			
Nume / Denumire	Inițiala tatălui	Prenume						Tip act	Nr. act / data	Emitent					
-	-	-	-	-	-	-	-	-	-	-	-	-	-		

4. NOTĂRI, PROCESE, INTERDICȚII															
Tipul notării						Tip act		Nr. act/ data		Emitent			Identificator entitate asociată		
-						-		-		-			-		

5. OBSERVAȚII															
Imobil împrejmuit/ neîmprejmuit				Imobil contestat/ necontestat				Alte observații							
Împrejmuit															



## REGISTRUL CADASTRAL AL IMOBILELOR

ANEXA Nr. 2

UAT Aroneanu  
Zonă cooperativizată (Co)

Sector cadastral nr.27


1. DESCRIEREA IMOBILULUI																
DATE TEREN											DATE CONSTRUCȚII					
Identificator teren	Adresă imobil	Număr cadastral	Nr. CF	Suprafața măsurată	Intravilan / extra.(I/E)	Nr. top.	Nr. tarla	Nr. parcelă	Categorie folosință	Suprafață parcelă	Identificator construcție	Cod grupă destinație	Suprafața construită	Nr. niveluri	Nr. CF	Constr. cu acte (DA/NU)
27036	Intravilan, Loc. Sorogari, Str. COSTACHE NEGRUZZI, UAT. Aroneanu, Jud. Iași; (Tarla: 86, Parcela: 81)			2409	I		86	81	A	2409						

2. PROPRIETATEA / POSESIA													
Titularul dreptului / posesiei			Proprietar=1 / Posesor=0	Data nașterii / CUI	Domiciliu / Sediul	Cota parte	Identificator entitate asociată	Cotă parte teren UI	Mod de dobândire	Act juridic			Obs. privitoare la proprietar
Nume / Denumire	Inițiala tatălui	Prenume								Tip act	Nr. act / data	Emitent	
AMARANDEI		MARIA	1		Loc. Sorogari, Str. COSTACHE NEGRUZZI, UAT. Aroneanu, Jud. Iași	1/1	27036		Reconstituire	act administrativ	5692 / 23.12.2002	CJPSDDPAT IA ȘI	LIPSA CNP
LUCA		MARIA	1		Loc. Sorogari, Str. COSTACHE NEGRUZZI, UAT. Aroneanu, Jud. Iași								LIPSA CNP
AMARANDEI	GH	CONSTANTIN	1		Loc. Sorogari, Str. COSTACHE NEGRUZZI, UAT. Aroneanu, Jud. Iași								LIPSA CNP
AMARANDEI	M	CONSTANTIN	1		Loc. Neidentificata, UAT. Aroneanu, Jud. Iași								LIPSA CNP

3. SARCINI / DEZMEMBRĂMINTE												
Titular			Data nașterii / CUI	Domiciliu / Sediul	Tipul sarcinii sau al dezmembrămintelor dreptului de proprietate	Cota parte	Identificator entitate asociată	Act juridic			Valoare ipotecă	Tip monedă
Nume / Denumire	Inițiala tatălui	Prenume						Tip act	Nr. act / data	Emitent		
-	-	-	-	-	-	-	-	-	-	-	-	-

4. NOTĂRI, PROCESE, INTERDICȚII			
Tipul notării	Tip act	Nr. act/ data	Identificator entitate asociată
-	-	-	-

5. OBSERVAȚII		
Imobil împrejmuit/ neîmprejmuit	Imobil contestat/ necontestat	Alte observații
Împrejmuit		



## REGISTRUL CADASTRAL AL IMOBILELOR

ANEXA Nr. 2

UAT Aroneanu  
Zonă cooperativizată (Co)

Sector cadastral nr.27

1. DESCRIEREA IMOBILULUI																
DATE TEREN											DATE CONSTRUCȚII					
Identificator teren	Adresă imobil	Număr cadastral	Nr. CF	Suprafața măsurată	Intravilan / extra.(I/E)	Nr. top.	Nr. tarla	Nr. parcelă	Categorie folosință	Suprafață parcelă	Identificator construcție	Cod grupă destinație	Suprafața construită	Nr. niveluri	Nr. CF	Constr. cu acte (DA/NU)
27037	Intravilan, Loc. Sorogari, Str. UNIRII, UAT. Aroneanu, Jud. Iași; (Tarla: -, Parcela: -)		63333	968	I				CC	441	1	CL	116	1	63333-C1	DA
					I				V	65						
					I				A	462						

2. PROPRIETATEA / POSESIA													
Titularul dreptului / posesiei			Proprietar=1 / Posesor=0	Data nașterii / CUI	Domiciliu / Sediu	Cota parte	Identificator entitate asociată	Cotă parte teren UI	Mod de dobândire	Act juridic			Obs. privitoare la proprietar
Nume / Denumire	Inițiala tatălui	Prenume								Tip act	Nr. act / data	Emitent	
ATUDOREI		MIHAI	1		Loc. Sorogari, Str. UNIRII, UAT. Aroneanu, Jud. Iași	1/1	27037, C1		Convenție	act notarial	2583 / 30.05.2008	BNP COSTIN	Lipsa CNP

3. SARCINI / DEZMEMBRĂMINTE												
Titular			Data nașterii / CUI	Domiciliu / Sediu	Tipul sarcinii sau al dezmembrămintelor dreptului de proprietate	Cota parte	Identificator entitate asociată	Act juridic			Valoare ipotecă	Tip monedă
Nume / Denumire	Inițiala tatălui	Prenume						Tip act	Nr. act / data	Emitent		
-	-	-	-	-	-	-	-	-	-	-	-	-

4. NOTĂRI, PROCESE, INTERDICȚII				
Tipul notării	Tip act	Nr. act/ data	Emitent	Identificator entitate asociată
-	-	-	-	-

5. OBSERVAȚII		
Imobil împrejmuit/ neîmprejmuit	Imobil contestat/ necontestat	Alte observații
Împrejmuit		



## REGISTRUL CADASTRAL AL IMOBILELOR

ANEXA Nr. 2

UAT Aroneanu  
Zonă cooperativizată (Co)

Sector cadastral nr.27

1. DESCRIEREA IMOBILULUI																
DATE TEREN										DATE CONSTRUCȚII						
Identificator teren	Adresă imobil	Număr cadastral	Nr. CF	Suprafața măsurată	Intravilan / extra. (I/E)	Nr. top.	Nr. tarla	Nr. parcelă	Categorie folosință	Suprafață parcelă	Identificator construcție	Cod grupă destinație	Suprafața construită	Nr. niveluri	Nr. CF	Constr. cu acte (DA/NU)
27038	Intravilan, Loc. Sorogari, Str. UNIRII, UAT. Aroneanu, Jud. Iași; (Tarla: 86, Parcela: 104; Tarla: 86, Parcela: 99/1, 100, 101/2, 105, 106/2; Tarla: 86, Parcela: 102; 103)		65295	6835	I		86	104	CC	1038	1	CL	88	1	65295-C1	DA
					I		86	99/1, 100, 101/2, 105, 106/2	A	4747	2	CA	51	2	65295-C2	DA
					I		86	102; 103	V	1050						

2. PROPRIETATEA / POSESIA													
Titularul dreptului / posesiei			Proprietar=1 / Posesor=0	Data nașterii / CUI	Domiciliu / Sediul	Cota parte	Identificator entitate asociată	Cotă parte teren UI	Mod de dobândire	Act juridic			Obs. privitoare la proprietar
Nume / Denumire	Inițiala tatălui	Prenume								Tip act	Nr. act / data	Emitent	
ENACHE		ELENA	1		Loc. Sorogari, Str. UNIRII, UAT. Aroneanu, Jud. Iași	1/1	27038, C1, C2		Convenție	act notarial	58 / 10.01.2018	NP POHOATA MANUELA	Lipsa CNP
ENACHE		CONSTANTIN	1		Loc. Sorogari, Str. UNIRII, UAT. Aroneanu, Jud. Iași								Lipsa CNP

3. SARCINI / DEZMEMBRĂMINTE												
Titular			Data nașterii / CUI	Domiciliu / Sediul	Tipul sarcinii sau al dezmembrămintelor dreptului de proprietate	Cota parte	Identificator entitate asociată	Act juridic			Valoare ipotecă	Tip monedă
Nume / Denumire	Inițiala tatălui	Prenume						Tip act	Nr. act / data	Emitent		
-	-	-	-	-	-	-	-	-	-	-	-	-

4. NOTĂRI, PROCESE, INTERDICȚII				
Tipul notării	Tip act	Nr. act / data	Emitent	Identificator entitate asociată
-	-	-	-	-

5. OBSERVAȚII		
Imobil împrejmuit / neîmprejmuit	Imobil contestat / necontestat	Alte observații
Împrejmuit		



## REGISTRUL CADASTRAL AL IMOBILELOR

ANEXA Nr. 2

UAT Aroneanu  
Zonă cooperativizată (Co)

Sector cadastral nr.27

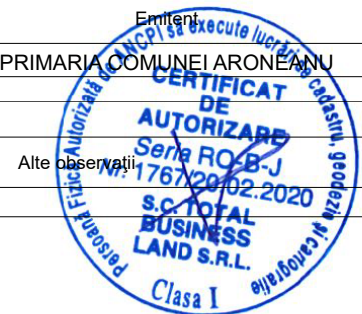
1. DESCRIEREA IMOBILULUI																
DATE TEREN											DATE CONSTRUCȚII					
Identificator teren	Adresă imobil	Număr cadastral	Nr. CF	Suprafața măsurată	Intravilan / extra.(I/E)	Nr. top.	Nr. tarla	Nr. parcelă	Categorie folosință	Suprafață parcelă	Identificator construcție	Cod grupă destinație	Suprafața construită	Nr. niveluri	Nr. CF	Constr. cu acte (DA/NU)
27039	Intravilan, Loc. Sorogari, UAT. Aroneanu, Jud. Iași; (Tarla: -, Parcela: -)		60368	1088	I				CC	1088	1	CL	118	3	60368-C1	DA

2. PROPRIETATEA / POSESIA													
Titularul dreptului / posesiei			Proprietar=1 / Posesor=0	Data nașterii / CUI	Domiciliu / Sediu	Cota parte	Identificator entitate asociată	Cotă parte teren UI	Mod de dobândire	Act juridic			Obs. privitoare la proprietar
Nume / Denumire	Inițiala tatălui	Prenume								Tip act	Nr. act / data	Emitent	
TANASA		FLORIN	1	05.03.1968	Loc. Neidentificata, UAT. Aroneanu, Jud. Iași	1/1	27039		Convenție	act notarial	contract de vanzare cumparare aut. nr. 126 / 02.06.2010	BNP DUBLEA ANDREEA	
TANASA		GEANINA LOREDANA	1	01.08.1978	Loc. Neidentificata, UAT. Aroneanu, Jud. Iași								
TANASA		FLORIN	1	05.03.1968	Loc. Neidentificata, UAT. Aroneanu, Jud. Iași	1/1	C1		Construire	act administrativ	C.A.E. NR. 10542 / 12.10.2022	PRIMARIA COMUNEI ARONEANU	
TANASA		GEANINA LOREDANA	1	01.08.1978	Loc. Neidentificata, UAT. Aroneanu, Jud. Iași								

3. SARCINI / DEZMEMBRĂMINTE												
Titular			Data nașterii / CUI	Domiciliu / Sediu	Tipul sarcinii sau al dezmembrămintelor dreptului de proprietate	Cota parte	Identificator entitate asociată	Act juridic			Valoare ipotecă	Tip monedă
Nume / Denumire	Inițiala tatălui	Prenume						Tip act	Nr. act / data	Emitent		
-	-	-	-	-	-	-	-	-	-	-	-	-

4. NOTĂRI, PROCESE, INTERDICȚII				
Tipul notării	Tip act	Nr. act/ data	Emitent	Identificator entitate asociată
actualizare informatii cadastrale - inscriere constructie, schimbare categorie de folosinta	act administrativ	C.A.E. NR. 10542 / 12.10.2022	PRIMARIA COMUNEI ARONEANU	27039, C1

5. OBSERVAȚII		
Imobil împrejmuit/ neîmprejmuit	Imobil contestat/ necontestat	Alte observații
Împrejmuit		





## REGISTRUL CADASTRAL AL IMOBILELOR

ANEXA Nr. 2

UAT Aroneanu  
Zonă cooperativizată (Co)

Sector cadastral nr.27

1. DESCRIEREA IMOBILULUI																
DATE TEREN										DATE CONSTRUCȚII						
Identificator teren	Adresă imobil	Număr cadastral	Nr. CF	Suprafața măsurată	Intravilan / extra.(I/E)	Nr. top.	Nr. tarla	Nr. parcelă	Categorie folosință	Suprafață parcelă	Identificator construcție	Cod grupă destinație	Suprafața construită	Nr. niveluri	Nr. CF	Constr. cu acte (DA/NU)
27040	Intravilan, Loc. Sorogari intravilan PUZ; (Tarla: 0, Parcela: 1538,1839,1847,51,97,189)		68119	3229	I		0	1538,1839,1847,51,97,189	DR	3229						

2. PROPRIETATEA / POSESIA													
Titularul dreptului / posesiei			Proprietar=1 / Posesor=0	Data nașterii / CUI	Domiciliu / Sediul	Cota parte	Identificator entitate asociată	Cotă parte teren UI	Mod de dobândire	Act juridic			Obs. privitoare la proprietar
Nume / Denumire	Inițiala tatălui	Prenume								Tip act	Nr. act / data	Emitent	
COMUNA ARONEANU			1	4540038	Loc. Aroneanu, Str. Aron-Voda, Nr.47, UAT. Aroneanu, Jud. Iași	1/1	27040		Lege	act administrativ	HCL 51 / 30.08.2001	CL com.Aroneanu	Domeniul public

3. SARCINI / DEZMEMBRĂMINTE												
Titular			Data nașterii / CUI	Domiciliu / Sediul	Tipul sarcinii sau al dezmembrămintelor dreptului de proprietate	Cota parte	Identificator entitate asociată	Act juridic			Valoare ipotecă	Tip monedă
Nume / Denumire	Inițiala tatălui	Prenume						Tip act	Nr. act / data	Emitent		
-	-	-	-	-	-	-	-	-	-	-	-	-

4. NOTĂRI, PROCESE, INTERDICȚII				
Tipul notării	Tip act	Nr. act / data	Emitent	Identificator entitate asociată
-	-	-	-	-

5. OBSERVAȚII		
Imobil împrejmuit/ neîmprejmuit	Imobil contestat/ necontestat	Alte observații
Neîmprejmuit		Imobil partial împrejmuit cu garduri din plasa, lemn, prefabricate sau constructii.Diferența de suprafață se regăsește la ID 21 și ID 20



## REGISTRUL CADASTRAL AL IMOBILELOR

ANEXA Nr. 2

UAT Aroneanu  
Zonă cooperativizată (Co)

Sector cadastral nr.27

1. DESCRIEREA IMOBILULUI																	
DATE TEREN											DATE CONSTRUCȚII						
Identificator teren	Adresă imobil	Număr cadastral	Nr. CF	Suprafața măsurată	Intravilan / extra.(I/E)	Nr. top.	Nr. tarla	Nr. parcelă	Categorie folosință	Suprafață parcelă	Identificator construcție	Cod grupă destinație	Suprafața construită	Nr. niveluri	Nr. CF	Constr. cu acte (DA/NU)	
27041	Intravilan, Loc. Sorogari, UAT. Aroneanu, Jud. Iași; (Tarla: -, Parcela: 83; Tarla: -, Parcela: -)		68284	1248	I			83	CC	767	1	CL	112	1	68284-C1	DA	
					I			83	L	343	2	CA	29	2	68284-C2	NU	
					I				V	83							
					I				A	55							

2. PROPRIETATEA / POSESIA													
Titularul dreptului / posesiei			Proprietar=1 / Posesor=0	Data nașterii / CUI	Domiciliu / Sediu	Cota parte	Identificator entitate asociată	Cotă parte teren UI	Mod de dobândire	Act juridic			Obs. privitoare la proprietar
Nume / Denumire	Inițiala tatălui	Prenume								Tip act	Nr. act / data	Emitent	
LUCESCU		MIHAI	1	29.11.1954	Jud: Neidentificat, Loc: Sorogar	998/1250	27041		Convenție	act notarial	3268 / 13.03.1990	NP	bun comun
LUCESCU		LUCIA	1	22.05.1957	Jud: Neidentificat, Loc: Sorogar								
LUCESCU		MIHAI	1	29.11.1954	Jud: Neidentificat, Loc: Sorogar	252/1250	27041		Convenție	act notarial	3423 / 09.04.1998	BNP Badarau	bun comun
LUCESCU		LUCIA	1	22.05.1957	Jud: Neidentificat, Loc: Sorogar								
LUCESCU		MIHAI	1	29.11.1954	Jud: Neidentificat, Loc: Sorogar	1/1	C1		Construire	act administrativ	Certificat de atestare a edificării construcției nr.2347 / 09.03.2023	Comuna Aroneanu	bun comun
LUCESCU		LUCIA	1	22.05.1957	Jud: Neidentificat, Loc: Sorogar								

3. SARCINI / DEZMEMBRĂMINTE													
Titular			Data nașterii / CUI	Domiciliu / Sediu	Tipul sarcinii sau al dezmembrămintelor dreptului de proprietate	Cota parte	Identificator entitate asociată	Act juridic			Valoare ipotecă	Tip monedă	
Nume / Denumire	Inițiala tatălui	Prenume						Tip act	Nr. act / data	Emitent			
-	-	-	-	-	-	-	-	-	-	-	-	-	-

4. NOTĂRI, PROCESE, INTERDICȚII				
Tipul notării	Tip act	Nr. act/ data	Emitent	Identificator entitate asociată
Se infiinteaza cf. 68284 a imobilului cu nr. cad. 68284/Aroneanu ca urmare a alipirii urmatoarelor 2 imobile:~- nr.cad.63635\cf.63635;~- nr.cad.66120\cf.66120;	act notarial	Act de alipire aut sub nr. 567 / 08.02.2023	Rădulescu Teodora Elena	27041
Se noteaza actualizarea informatiilor cadastrale: - radierea constructiei de sub A1.1; schimbarea categoriei de folosinta pentru suprafata de 343 mp din curti constructii in arabil - LUCESCU MIHAI, LUCESCU LUCIA	act administrativ	10 / 17.02.2011	Comuna Aroneanu	27041
se noteaza referatul de admitere (alipire imobile)	act administrativ	12541 / 25.01.2023	OCPI IASI	27041
se noteaza referatul de admitere (alipire imobile)				27041



**4. NOTĂRI, PROCESE, INTERDICȚII**

Tipul notării	Tip act	Nr. act/ data	Emitent	Identificator entitate asociată
Se infiinteaza cartea funciara 66120 a imobilului cu numarul cadastral 66120/Aroneanu, rezultat din dezmembrarea imobilului cu numarul cadastral 63081 in scris in cartea funciara 63081;	act notarial	2148 / 12.09.2019	Udisteanu Sabina Elena	27041
modificare suprafata	act administrativ	6657 / 29.07.2019	COMUNA ARONEANU	27041
actualizare informatii cadastrale -intabulare c1	act administrativ	Certificat de atestare a edificarii construcției nr.2347 / 09.03.2023	Comuna Aroneanu	27041, C1

**5. OBSERVAȚII**

Imobil împrejmuit/ neîmprejmuit	Imobil contestat/ necontestat	Alte observații
Împrejmuit		



## REGISTRUL CADASTRAL AL IMOBILELOR

ANEXA Nr. 2

UAT Aroneanu  
Zonă cooperativizată (Co)

Sector cadastral nr.27


1. DESCRIEREA IMOBILULUI																
DATE TEREN											DATE CONSTRUCȚII					
Identificator teren	Adresă imobil	Număr cadastral	Nr. CF	Suprafața măsurată	Intravilan / extra.(I/E)	Nr. top.	Nr. tarla	Nr. parcelă	Categorie folosință	Suprafață parcelă	Identificator construcție	Cod grupă destinație	Suprafața construită	Nr. niveluri	Nr. CF	Constr. cu acte (DA/NU)
27042	Intravilan, Loc. Sorogari, Str. UNIRII, UAT. Aroneanu, Jud. Iași; (Tarla: -, Parcela: 4/3 (107/3))		60119	1087	I			4/3(107/3)	A	1087	1	CL	84	1	60119-C1	NU

2. PROPRIETATEA / POSESIA													
Titularul dreptului / posesiei			Proprietar=1 / Posesor=0	Data nașterii / CUI	Domiciliu / Sediul	Cota parte	Identificator entitate asociată	Cotă parte teren UI	Mod de dobândire	Act juridic			Obs. privitoare la proprietar
Nume / Denumire	Inițiala tatălui	Prenume								Tip act	Nr. act / data	Emitent	
ATUDOREI		ANDREI	1		Loc. Sorogari, Str. UNIRII, UAT. Aroneanu, Jud. Iași	1/1	27042		Convenție	act notarial	2138 / 01.07.2013	NP MACOVEI RALUCA MIHAELA	Lipsa CNP
ATUDOREI		ANCUȚA LACRAMIOARA	1		Loc. Sorogari, Str. UNIRII, UAT. Aroneanu, Jud. Iași								Lipsa CNP

3. SARCINI / DEZMEMBRĂMINTE													
Titular			Data nașterii / CUI	Domiciliu / Sediul	Tipul sarcinii sau al dezmembrămintelor dreptului de proprietate	Cota parte	Identificator entitate asociată	Act juridic			Valoare ipotecă	Tip monedă	
Nume / Denumire	Inițiala tatălui	Prenume						Tip act	Nr. act / data	Emitent			
-	-	-	-	-	-	-	-	-	-	-	-	-	-

4. NOTĂRI, PROCESE, INTERDICȚII				
Tipul notării	Tip act	Nr. act/ data	Emitent	Identificator entitate asociată
-	-	-	-	-

5. OBSERVAȚII		
Imobil împrejmuit/ neîmprejmuit	Imobil contestat/ necontestat	Alte observații
Împrejmuit		suprafata din cf hartie este de 4076 mp suprafata din cf hartie este de 10761 mp.



## REGISTRUL CADASTRAL AL IMOBILELOR

ANEXA Nr. 2

UAT Aroneanu  
Zonă cooperativizată (Co)

Sector cadastral nr. 27

1. DESCRIEREA IMOBILULUI																
DATE TEREN											DATE CONSTRUCȚII					
Identificator teren	Adresă imobil	Număr cadastral	Nr. CF	Suprafața măsurată	Intravilan / extra.(I/E)	Nr. top.	Nr. tarla	Nr. parcelă	Categorie folosință	Suprafață parcelă	Identificator construcție	Cod grupă destinație	Suprafața construită	Nr. niveluri	Nr. CF	Constr. cu acte (DA/NU)
27043	Intravilan, Loc. Sorogari, UAT. Aroneanu, Jud. Iași; (Tarla: 86, Parcela: 101)		68054	1149	I		86	101	A	924						
					I		86	101	CC	225						

2. PROPRIETATEA / POSESIA													
Titularul dreptului / posesiei			Proprietar=1 / Posesor=0	Data nașterii / CUI	Domiciliu / Sediu	Cota parte	Identificator entitate asociată	Cotă parte teren UI	Mod de dobândire	Act juridic			Obs. privitoare la proprietar
Nume / Denumire	Inițiala tatălui	Prenume								Tip act	Nr. act / data	Emitent	
DIMITRIU		MIRELA	1	30.11.1960	Loc. Sorogari, UAT. Aroneanu, Jud. Iași	1/1	27043		Convenție	act notarial	31677 / 10.11.1993	Notariatul de Stat Iasi	
DIMITRIU		CONSTANTIN	1	17.08.1955	Loc. Sorogari, UAT. Aroneanu, Jud. Iași								bun comun

3. SARCINI / DEZMEMBRĂMINTE												
Titular			Data nașterii / CUI	Domiciliu / Sediu	Tipul sarcinii sau al dezmembrămintelor dreptului de proprietate	Cota parte	Identificator entitate asociată	Act juridic			Valoare ipotecă	Tip monedă
Nume / Denumire	Inițiala tatălui	Prenume						Tip act	Nr. act / data	Emitent		
-	-	-	-	-	-	-	-	-	-	-	-	-

4. NOTĂRI, PROCESE, INTERDICȚII				
Tipul notării	Tip act	Nr. act / data	Emitent	Identificator entitate asociată
Se infiinteaza cf. 68054 a imobilului cu nr. cad. 68054/Aroneanu ca urmare a alipirii urmatoarelor 2 imobile:~- nr.cad.66006\cf.66006;~- nr.cad.68002\cf.68002;	act notarial	act de alipire 3947 / 03.08.2022	Macovei Raluca Mihaela	27043
Se infiinteaza cartea funciara 66006 a imobilului cu numarul cadastral 66006/Aroneanu, rezultat din dezmembrarea imobilului cu numarul cadastral 65970 in scris in cartea funciara 65970;	act notarial	4200 / 03.06.2020	Costin Razvan Ionut	27043
Se infiinteaza cartea funciara 66005 a imobilului cu numarul cadastral 66005/Aroneanu, rezultat din dezmembrarea imobilului cu numarul cadastral 65970 in scris in cartea funciara 65970;				27043
Se infiinteaza cartea funciara 68002 a imobilului cu numarul cadastral 68002 / UAT Aroneanu, rezultat din dezmembrarea imobilului cu numarul cadastral 66005 in scris in cartea funciara 66005;	act notarial	ACT DEZ AUT 3233 / 23.06.2022	Macovei Raluca Mihaela	27043

5. OBSERVAȚII		
Imobil împrejmuit / neîmprejmuit	Imobil contestat / necontestat	Alte observații
Împrejmuit		



## REGISTRUL CADASTRAL AL IMOBILELOR

ANEXA Nr. 2

UAT Aroneanu  
Zonă cooperativizată (Co)

Sector cadastral nr.27

1. DESCRIEREA IMOBILULUI																
DATE TEREN											DATE CONSTRUCȚII					
Identificator teren	Adresă imobil	Număr cadastral	Nr. CF	Suprafața măsurată	Intravilan / extra.(I/E)	Nr. top.	Nr. tarla	Nr. parcelă	Categorie folosință	Suprafață parcelă	Identificator construcție	Cod grupă destinație	Suprafața construită	Nr. niveluri	Nr. CF	Constr. cu acte (DA/NU)
27045	Intravilan, Loc. Sorogari, UAT. Aroneanu, Jud. Iași; (Tarla: -, Parcela: 1(109); Tarla: -, Parcela: 2(108/1))	858	63582	998	I			1(109)	CC	258	1	CL	90	1	63582-C1	DA
					I			2(108/1)	A	740						

2. PROPRIETATEA / POSESIA													
Titularul dreptului / posesiei			Proprietar=1 / Posesor=0	Data nașterii / CUI	Domiciliu / Sediu	Cota parte	Identificator entitate asociată	Cotă parte teren UI	Mod de dobândire	Act juridic			Obs. privitoare la proprietar
Nume / Denumire	Inițiala tatălui	Prenume								Tip act	Nr. act / data	Emitent	
ATUDOREI		MIHAI	1	14.09.1948	Loc. Sorogari, UAT. Aroneanu, Jud. Iași	1/1	27045, C1		Convenție	act administrativ	4205 / 15.04.1992	CJSDPT Iasi	bun propriu

3. SARCINI / DEZMEMBRĂMINTE												
Titular			Data nașterii / CUI	Domiciliu / Sediu	Tipul sarcinii sau al dezmembrămintelor dreptului de proprietate	Cota parte	Identificator entitate asociată	Act juridic			Valoare ipotecă	Tip monedă
Nume / Denumire	Inițiala tatălui	Prenume						Tip act	Nr. act / data	Emitent		
-	-	-	-	-	-	-	-	-	-	-	-	-

4. NOTĂRI, PROCESE, INTERDICȚII				
Tipul notării	Tip act	Nr. act/ data	Emitent	Identificator entitate asociată
-	-	-	-	-

5. OBSERVAȚII		
Imobil împrejmuit/ neîmprejmuit	Imobil contestat/ necontestat	Alte observații
Împrejmuit		



## REGISTRUL CADASTRAL AL IMOBILELOR

ANEXA Nr. 2

UAT Aroneanu  
Zonă cooperativizată (Co)

Sector cadastral nr.27

1. DESCRIEREA IMOBILULUI																
DATE TEREN										DATE CONSTRUCȚII						
Identificator teren	Adresă imobil	Număr cadastral	Nr. CF	Suprafața măsurată	Intravilan / extra.(I/E)	Nr. top.	Nr. tarla	Nr. parcelă	Categorie folosință	Suprafață parcelă	Identificator construcție	Cod grupă destinație	Suprafața construită	Nr. niveluri	Nr. CF	Constr. cu acte (DA/NU)
27046	Intravilan, Loc. Sorogari, UAT. Aroneanu, Jud. Iași; (Tarla: -, Parcela: 1(87); Tarla: -, Parcela: 2(88); Tarla: -, Parcela: 3(88/1))	1129	60191	1054	I			1(87)	CC	500	1	CL	68	1	60191-C1	DA
					I			2(88)	L	201	2	CL	86	1	60191-C2	NU
					I			3(88/1)	A	353						

2. PROPRIETATEA / POSESIA															
Titularul dreptului / posesiei			Proprietar=1 / Posesor=0	Data nașterii / CUI	Domiciliu / Sediul	Cota parte	Identificator entitate asociată	Cotă parte teren UI	Mod de dobândire	Act juridic			Obs. privitoare la proprietar		
Nume / Denumire	Inițiala tatălui	Prenume								Tip act	Nr. act / data	Emitent			
CHELARIU		PETRONELA	1	14.02.1970	Romania, Jud. IASI, Loc. Iasi, Str. NICOLINA NR 39	1/1	27046, C1		Convenție	act notarial	CVC cu drept de uzufruct viager aut nr 1864 / 10.11.2009	BNP MURARASU COZMA ELENA			
CHELARIU		PETRU	1	08.08.1971	Loc. Neidentificata, UAT. Aroneanu, Jud. Iași								bun comun		

3. SARCINI / DEZMEMBRĂMINTE															
Titular			Data nașterii / CUI	Domiciliu / Sediul	Tipul sarcinii sau al dezmembrămintelor dreptului de proprietate	Cota parte	Identificator entitate asociată	Act juridic			Valoare ipotecă	Tip monedă			
Nume / Denumire	Inițiala tatălui	Prenume						Tip act	Nr. act / data	Emitent					
AVIZITEITEI		PETRU	19.05.1934	Loc. Neidentificata, UAT. Aroneanu, Jud. Iași	Uzufruct viager	1/1	27046, C1	act notarial	CVC cu drept de uzufruct viager aut nr 1864 / 10.11.2009	BNP MURARASU COZMA ELENA					
AVIZITEITEI		MARGUTA	22.09.1938	Loc. Neidentificata, UAT. Aroneanu, Jud. Iași											
ANAF - DGRFP IASI - AJFP IASI			999999999999999	Loc. Iasi, UAT. Iași, Jud. Iași	Ipotecă legală	1/1	27046, C1	act administrativ	Proces verbal de sechestrul asigurator nr. 576447/2023 13.12.2023	ANAF - DGRFP IASI - AJFP IASI + anexa	262335	LEI			

4. NOTĂRI, PROCESE, INTERDICȚII															
Tipul notării						Tip act		Nr. act / data		Emitent		Identificator entitate asociată			
-						-		-		-		-			

5. OBSERVAȚII															
Imobil împrejmuit/ neîmprejmuit				Imobil contestat/ necontestat				Alte observații							
Împrejmuit															



## REGISTRUL CADASTRAL AL IMOBILELOR

ANEXA Nr. 2

UAT Aroneanu  
Zonă cooperativizată (Co)

Sector cadastral nr.27

1. DESCRIEREA IMOBILULUI																
DATE TEREN											DATE CONSTRUCȚII					
Identificator teren	Adresă imobil	Număr cadastral	Nr. CF	Suprafața măsurată	Intravilan / extra.(I/E)	Nr. top.	Nr. tarla	Nr. parcelă	Categorie folosință	Suprafață parcelă	Identificator construcție	Cod grupă destinație	Suprafața construită	Nr. niveluri	Nr. CF	Constr. cu acte (DA/NU)
27047	Intravilan, Loc. Sorogari, UAT. Aroneanu, Jud. Iași; (Tarla: -, Parcela: 1 (108/2))	859	61471	866	I			1(108/2)	A	866	1	CL	86	1	61471-C1	NU

2. PROPRIETATEA / POSESIA													
Titularul dreptului / posesiei			Proprietar=1 / Posesor=0	Data nașterii / CUI	Domiciliu / Sediu	Cota parte	Identificator entitate asociată	Cotă parte teren UI	Mod de dobândire	Act juridic			Obs. privitoare la proprietar
Nume / Denumire	Inițiala tatălui	Prenume								Tip act	Nr. act / data	Emitent	
BAMBOI		LIVIU	1	17.08.1973	Loc. Sorogari, UAT. Aroneanu, Jud. Iași	1/1	27047	Convenție	act notarial	aut sub nr. 3398 / 18.11.2004	BNP Noroceia Kamelia		
BAMBOI		MARIANA	1	05.04.1977	Loc. Sorogari, UAT. Aroneanu, Jud. Iași							bun comun	

3. SARCINI / DEZMEMBRĂMINTE												
Titular			Data nașterii / CUI	Domiciliu / Sediu	Tipul sarcinii sau al dezmembrămintelor dreptului de proprietate	Cota parte	Identificator entitate asociată	Act juridic			Valoare ipotecă	Tip monedă
Nume / Denumire	Inițiala tatălui	Prenume						Tip act	Nr. act / data	Emitent		
-	-	-	-	-	-	-	-	-	-	-	-	-

4. NOTĂRI, PROCESE, INTERDICȚII					
Tipul notării		Tip act	Nr. act/ data	Emitent	Identificator entitate asociată
-		-	-	-	-

5. OBSERVAȚII		
Imobil împrejmuit/ neîmprejmuit	Imobil contestat/ necontestat	Alte observații
Împrejmuit		suprafata de 806,67mp





## REGISTRUL CADASTRAL AL IMOBILELOR

ANEXA Nr. 2

UAT Aroneanu  
Zonă cooperativizată (Co)

Sector cadastral nr.27

1. DESCRIEREA IMOBILULUI																
DATE TEREN											DATE CONSTRUCȚII					
Identificator teren	Adresă imobil	Număr cadastral	Nr. CF	Suprafața măsurată	Intravilan / extra.(I/E)	Nr. top.	Nr. tarla	Nr. parcelă	Categorie folosință	Suprafață parcelă	Identificator construcție	Cod grupă destinație	Suprafața construită	Nr. niveluri	Nr. CF	Constr. cu acte (DA/NU)
27048	Intravilan, Loc. Sorogari, UAT. Aroneanu, Jud. Iași; (Tarla: 86, Parcela: 101)		68001	1121	I		86	101	CC	1121	1	CL	327	2	68001-C1	DA
											2	CA	117	1	68001-C2	DA
											3	CA	53	1	68001-C3	DA
											4	CA	53	2	68001-C4	DA

2. PROPRIETATEA / POSESIA													
Titularul dreptului / posesiei			Proprietar=1 / Posesor=0	Data nașterii / CUI	Domiciliu / Sediu	Cota parte	Identificator entitate asociată	Cotă parte teren UI	Mod de dobândire	Act juridic			Obs. privitoare la proprietar
Nume / Denumire	Inițiala tatălui	Prenume								Tip act	Nr. act / data	Emitent	
DIMITRIU		MIRELA	1	30.11.1960	Loc. Sorogari, UAT. Aroneanu, Jud. Iași	1/1	27048		Convenție	act notarial	31677 / 10.11.1993	Notariatul de Stat Iasi	
DIMITRIU		CONSTANTIN	1	17.08.1955	Loc. Sorogari, UAT. Aroneanu, Jud. Iași								bun comun
DIMITRIU		MIRELA	1	30.11.1960	Loc. Sorogari, UAT. Aroneanu, Jud. Iași	1/1	C1, C2, C3, C4		Construire	act notarial	31677 / 10.11.1993	Notariatul de Stat Iasi	
DIMITRIU		CONSTANTIN	1	17.08.1955	Loc. Sorogari, UAT. Aroneanu, Jud. Iași								bun comun

3. SARCINI / DEZMEMBRĂMINTE													
Titular			Data nașterii / CUI	Domiciliu / Sediu	Tipul sarcinii sau al dezmembrămintelor dreptului de proprietate	Cota parte	Identificator entitate asociată	Act juridic			Valoare ipotecă	Tip monedă	
Nume / Denumire	Inițiala tatălui	Prenume						Tip act	Nr. act / data	Emitent			
-	-	-	-	-	-	-	-	-	-	-	-	-	-

4. NOTĂRI, PROCESE, INTERDICȚII				
Tipul notării	Tip act	Nr. act/ data	Emitent	Identificator entitate asociată
Se infiinteaza cartea funciara 68001 a imobilului cu numarul cadastral 68001 / UAT Aroneanu, rezultat din dezmembrarea imobilului cu numarul cadastral 66005 inscris in cartea funciara 66005;	act notarial	ACT DEZ AUT 3233 / 23.06.2022	Macovei Raluca Mihaela	27048
Se infiinteaza cartea funciara 66005 a imobilului cu numarul cadastral 66005/Aroneanu, rezultat din dezmembrarea imobilului cu numarul cadastral 65970 inscris in cartea funciara 65970;	act notarial	4200 / 03.06.2020	Costin Razvan Ionut	27048



**5. OBSERVAȚII**

Imobil împrejmuit/ neîmprejmuit	Imobil contestat/ necontestat	Alte observații
Împrejmuit		Teren intravilan partial împrejmuit, delimitat astfel: pe latura de nord între punctele 1-2-3 limită construcție C2, între punctele 3-4 porți metalice din fier forjat, între punctele 4-5 limită construcție C1, între punctele 5-6 limită construcție C3, pe latura de est între punctele 6-7 limită construcție C3, între punctele 7-8 cu gard din plasă metalică, între punctele 8-9 cu gard din spalieri din beton, pe latura de sud între punctele 9-13 neîmprejmuit, pe latura de vest între punctele 13-14 cu gard din beton, între punctele 14-1 limită construcție C1.



## REGISTRUL CADASTRAL AL IMOBILELOR

ANEXA Nr. 2

UAT Aroneanu  
Zonă cooperativizată (Co)

Sector cadastral nr. 27

1. DESCRIEREA IMOBILULUI																
DATE TEREN											DATE CONSTRUCȚII					
Identificator teren	Adresă imobil	Număr cadastral	Nr. CF	Suprafața măsurată	Intravilan / extra.(I/E)	Nr. top.	Nr. tarla	Nr. parcelă	Categorie folosință	Suprafață parcelă	Identificator construcție	Cod grupă destinație	Suprafața construită	Nr. niveluri	Nr. CF	Constr. cu acte (DA/NU)
27049	Intravilan, Loc. Sorogari T. 86, CC. 119, V. 117, A. 118; (Tarla: 86, Parcela: 119; Tarla: 86, Parcela: 117,118)		67879	1901	I		86	119	CC	502	1	CL	80	1	67879-C1	NU
					I		86	117,118	A	1399	2	CA	24	1	67879-C2	NU
											3	CA	43	1	67879-C3	NU

2. PROPRIETATEA / POSESIA													
Titularul dreptului / posesiei			Proprietar=1 / Posesor=0	Data nașterii / CUI	Domiciliu / Sediul	Cota parte	Identificator entitate asociată	Cotă parte teren UI	Mod de dobândire	Act juridic			Obs. privitoare la proprietar
Nume / Denumire	Inițiala tatălui	Prenume								Tip act	Nr. act / data	Emitent	
UNGUREANU		MARCICA	1	24.11.1958	Loc. Sorogari, UAT. Aroneanu, Jud. Iași	1/1	27049		Convenție	act notarial	ctr de partaj aut sub nr 1635 / 19.08.2022	Jescu Otilia Elena	bun propriu

3. SARCINI / DEZMEMBRĂMINTE													
Titular			Data nașterii / CUI	Domiciliu / Sediul	Tipul sarcinii sau al dezmembrămintelor dreptului de proprietate	Cota parte	Identificator entitate asociată	Act juridic			Valoare ipotecă	Tip monedă	
Nume / Denumire	Inițiala tatălui	Prenume						Tip act	Nr. act / data	Emitent			
-	-	-	-	-	-	-	-	-	-	-	-	-	-

4. NOTĂRI, PROCESE, INTERDICȚII				
Tipul notării	Tip act	Nr. act/ data	Emitent	Identificator entitate asociată
-	-	-	-	-

5. OBSERVAȚII		
Imobil împrejmuit/ neîmprejmuit	Imobil contestat/ necontestat	Alte observații
Împrejmuit		



## REGISTRUL CADASTRAL AL IMOBILELOR

ANEXA Nr. 2

UAT Aroneanu  
Zonă cooperativizată (Co)

Sector cadastral nr. 27


1. DESCRIEREA IMOBILULUI																
DATE TEREN											DATE CONSTRUCȚII					
Identificator teren	Adresă imobil	Număr cadastral	Nr. CF	Suprafața măsurată	Intravilan / extra.(I/E)	Nr. top.	Nr. tarla	Nr. parcelă	Categorie folosință	Suprafață parcelă	Identificator construcție	Cod grupă destinație	Suprafața construită	Nr. niveluri	Nr. CF	Constr. cu acte (DA/NU)
27050	Intravilan, Loc. Sorogari, Str. Costache Negruzi, UAT. Aroneanu, Jud. Iași; (Tarla: -, Parcela: -)		66119	973	I				CC	598	1	CL	121	3	66119-C1	DA
					I			L	375							

2. PROPRIETATEA / POSESIA															
Titularul dreptului / posesiei			Proprietar=1 / Posesor=0	Data nașterii / CUI	Domiciliu / Sediul	Cota parte	Identificator entitate asociată	Cotă parte teren UI	Mod de dobândire	Act juridic			Obs. privitoare la proprietar		
Nume / Denumire	Inițiala tatălui	Prenume								Tip act	Nr. act / data	Emitent			
LUCESCU		LUCIAN	1	21.09.1981	Loc. Bucuresti Sectorul 1, Bdul. ION MIHALACHE, Nr.1-7, UAT. București Sectorul 1, Jud. Municipiul București	1/1	27050, C1	Convenție	act notarial	contract de vanzare aut. nr. 2508 / 17.10.2019	Udisteanu Sabina Elena				
LUCESCU		LAURA GEORGIANA	1	25.04.1985	Loc. Bucuresti Sectorul 1, Bdul. ION MIHALACHE, Nr.1-7, UAT. București Sectorul 1, Jud. Municipiul București							bun comun			

3. SARCINI / DEZMEMBRĂMINTE															
Titular			Data nașterii / CUI	Domiciliu / Sediul	Tipul sarcinii sau al dezmembrămintelor dreptului de proprietate	Cota parte	Identificator entitate asociată	Act juridic			Valoare ipotecă	Tip monedă			
Nume / Denumire	Inițiala tatălui	Prenume						Tip act	Nr. act / data	Emitent					
BRD - GROUPE SOCIETE GENERALE SA			361579	JUD. NEIDENTIFICAT	Ipotecă		27050, C1	act normativ	1343 / 19.10.2023	Suleap Mihai	479875	RON			

4. NOTĂRI, PROCESE, INTERDICȚII															
Tipul notării						Tip act	Nr. act / data	Emitent	Identificator entitate asociată						
interdicțiile de instrainare, grevare, inchiriere, dezmembrare, alipire, construire, demolare, restructurare si amenajare - BRD - GROUPE SOCIETE GENERALE SA						act normativ	1343 / 19.10.2023	Suleap Mihai	27050, C1						

5. OBSERVAȚII															
Imobil împrejmuit / neîmprejmuit				Imobil contestat / necontestat				Alte observații							
Împrejmuit															



## REGISTRUL CADASTRAL AL IMOBILELOR

ANEXA Nr. 2

UAT Aroneanu  
Zonă cooperativizată (Co)

Sector cadastral nr.27

1. DESCRIEREA IMOBILULUI																
DATE TEREN											DATE CONSTRUCȚII					
Identificator teren	Adresă imobil	Număr cadastral	Nr. CF	Suprafața măsurată	Intravilan / extra.(I/E)	Nr. top.	Nr. tarla	Nr. parcelă	Categorie folosință	Suprafață parcelă	Identificator construcție	Cod grupă destinație	Suprafața construită	Nr. niveluri	Nr. CF	Constr. cu acte (DA/NU)
27051	Intravilan, Loc. Sorogari, UAT. Aroneanu, Jud. Iași; (Tarla: -, Parcela: -)		68047	346	I				V	346						

2. PROPRIETATEA / POSESIA													
Titularul dreptului / posesiei			Proprietar=1 / Posesor=0	Data nașterii / CUI	Domiciliu / Sediu	Cota parte	Identificator entitate asociată	Cotă parte teren UI	Mod de dobândire	Act juridic			Obs. privitoare la proprietar
Nume / Denumire	Inițiala tatălui	Prenume								Tip act	Nr. act / data	Emitent	
UNGUREANU		IONUT	1	28.06.1983	Loc. Alexandru Vlahuta, UAT. Alexandru Vlahuța, Jud. Vaslui	1/1	27051		Convenție	act notarial	1635 / 19.08.2022	Jescu Otilia Elena	bun propriu

3. SARCINI / DEZMEMBRĂMINTE												
Titular			Data nașterii / CUI	Domiciliu / Sediu	Tipul sarcinii sau al dezmembrămintelor dreptului de proprietate	Cota parte	Identificator entitate asociată	Act juridic			Valoare ipotecă	Tip monedă
Nume / Denumire	Inițiala tatălui	Prenume						Tip act	Nr. act / data	Emitent		
-	-	-	-	-	-	-	-	-	-	-	-	-

4. NOTĂRI, PROCESE, INTERDICȚII				
Tipul notării	Tip act	Nr. act/ data	Emitent	Identificator entitate asociată
-	-	-	-	-

5. OBSERVAȚII		
Imobil împrejmuit/ neîmprejmuit	Imobil contestat/ necontestat	Alte observații
Împrejmuit		Teren intravilan,



## REGISTRUL CADASTRAL AL IMOBILELOR

ANEXA Nr. 2

UAT Aroneanu  
Zonă cooperativizată (Co)

Sector cadastral nr.27

1. DESCRIEREA IMOBILULUI																
DATE TEREN											DATE CONSTRUCȚII					
Identificator teren	Adresă imobil	Număr cadastral	Nr. CF	Suprafața măsurată	Intravilan / extra.(I/E)	Nr. top.	Nr. tarla	Nr. parcelă	Categorie folosință	Suprafața parcelă	Identificator construcție	Cod grupă destinație	Suprafața construită	Nr. niveluri	Nr. CF	Constr. cu acte (DA/NU)
27052	Intravilan, Loc. Sorogari, UAT. Aroneanu, Jud. Iași; (Tarla: 86, Parcela: 2/2 (106/1/1/2); Tarla: 86, Parcela: 3/2(106/1/2); Tarla: 86, Parcela: 4/2 (107/2))		64430	591	I		86	2/2(106/1/1/2)	N	86	1	CA	31	1	64430-C1	NU
					I		86	3/2(106/1/2)	P	290						
					I		86	4/2(107/2)	A	215						

2. PROPRIETATEA / POSESIA													
Titularul dreptului / posesiei			Proprietar=1 / Posesor=0	Data nașterii / CUI	Domiciliu / Sediu	Cota parte	Identificator entitate asociată	Cotă parte teren UI	Mod de dobândire	Act juridic			Obs. privitoare la proprietar
Nume / Denumire	Inițiala tatălui	Prenume								Tip act	Nr. act / data	Emitent	
VIRNA		VASILE	1	05.03.1957	Loc. Rediu Aldei, UAT. Aroneanu, Jud. Iași	1/1	27052		Convenție	act notarial	271 / 24.01.2007	BNP Macovei	bun propriu

3. SARCINI / DEZMEMBRĂMINTE												
Titular			Data nașterii / CUI	Domiciliu / Sediu	Tipul sarcinii sau al dezmembrămintelor dreptului de proprietate	Cota parte	Identificator entitate asociată	Act juridic			Valoare ipotecă	Tip monedă
Nume / Denumire	Inițiala tatălui	Prenume						Tip act	Nr. act / data	Emitent		
-	-	-	-	-	-	-	-	-	-	-	-	-

4. NOTĂRI, PROCESE, INTERDICȚII				
Tipul notării	Tip act	Nr. act / data	Emitent	Identificator entitate asociată
Se înființează cartea funciara 64430 a imobilului cu numărul cadastral 64430/Aroneanu, rezultat din dezmembrarea imobilului cu numărul cadastral 1224/2 (identificator electronic 62951) înscris în cartea funciara 1043 (identificator electronic 62951);	act notarial	act de dezmembrare aut 606 / 22.08.2014	HAUCA OVIDIU SERGIU	27052
notare actualizare informații tehnice în sensul intabularii construcției C1.	act administrativ	Autorizație de construire nr. 09 / 28.03.2008	PRIMARIA COM. ARONEANU	27052
se notează referatul de admitere (propunerea de dezlipire imobil) din ds nr 91764/2014	act administrativ	91764 / 31.07.2014	OCPI IASI	27052

5. OBSERVAȚII	
Imobil împrejmuit / neîmprejmuit	Imobil contestat / necontestat
Împrejmuit	



## REGISTRUL CADASTRAL AL IMOBILELOR

ANEXA Nr. 2

UAT Aroneanu  
Zonă cooperativizată (Co)

Sector cadastral nr. 27

1. DESCRIEREA IMOBILULUI																
DATE TEREN											DATE CONSTRUCȚII					
Identificator teren	Adresă imobil	Număr cadastral	Nr. CF	Suprafața măsurată	Intravilan / extra.(I/E)	Nr. top.	Nr. tarla	Nr. parcelă	Categorie folosință	Suprafață parcelă	Identificator construcție	Cod grupă destinație	Suprafața construită	Nr. niveluri	Nr. CF	Constr. cu acte (DA/NU)
27053	Intravilan, Loc. Sorogari, UAT. Aroneanu, Jud. Iași; (Tarla: 86, Parcela: 86)			1389	I		86	86	CC	1389	1	CL	154	1		NU
									2	CA	23	1		NU		

2. PROPRIETATEA / POSESIA													
Titularul dreptului / posesiei			Proprietar=1 / Posesor=0	Data nașterii / CUI	Domiciliu / Sediu	Cota parte	Identificator entitate asociată	Cotă parte teren UI	Mod de dobândire	Act juridic			Obs. privitoare la proprietar
Nume / Denumire	Inițiala tatălui	Prenume								Tip act	Nr. act / data	Emitent	
CAILEANU	D	IOAN	1		Loc. Rediu Aldei, UAT. Aroneanu, Jud. Iași	1/1	27053		Reconstituire	act administrativ	4207 / 15.04.1992	CJPSDPAT IASI	LIPSA CNP

3. SARCINI / DEZMEMBRĂMINTE												
Titular			Data nașterii / CUI	Domiciliu / Sediu	Tipul sarcinii sau al dezmembrămintelor dreptului de proprietate	Cota parte	Identificator entitate asociată	Act juridic			Valoare ipotecă	Tip monedă
Nume / Denumire	Inițiala tatălui	Prenume						Tip act	Nr. act / data	Emitent		
-	-	-	-	-	-	-	-	-	-	-	-	-

4. NOTĂRI, PROCESE, INTERDICȚII				
Tipul notării	Tip act	Nr. act / data	Emitent	Identificator entitate asociată
-	-	-	-	-

5. OBSERVAȚII		
Imobil împrejmuit / neîmprejmuit	Imobil contestat / necontestat	Alte observații
Împrejmuit		Diferența de suprafața de 1265 mp se regăsește la ID 27060.



## REGISTRUL CADASTRAL AL IMOBILELOR

ANEXA Nr. 2

UAT Aroneanu  
Zonă cooperativizată (Co)

Sector cadastral nr. 27

1. DESCRIEREA IMOBILULUI																
DATE TEREN											DATE CONSTRUCȚII					
Identificator teren	Adresă imobil	Număr cadastral	Nr. CF	Suprafața măsurată	Intravilan / extra.(I/E)	Nr. top.	Nr. tarla	Nr. parcelă	Categorie folosință	Suprafață parcelă	Identificator construcție	Cod grupă destinație	Suprafața construită	Nr. niveluri	Nr. CF	Constr. cu acte (DA/NU)
27054	Intravilan, Loc. Sorogari, Str. UNIRII, UAT. Aroneanu, Jud. Iași; (Tarla: 86, Parcela: 101/3; Tarla: 86, Parcela: 101/1; 106/3)		65272	2075	I		86	101/3	CC	644	1	CL	92	1	65272-C1	DA
					I		86	101/1; 106/3	A	1431	2	CA	20	1	65272-C2	DA

2. PROPRIETATEA / POSESIA													
Titularul dreptului / posesiei			Proprietar=1 / Posesor=0	Data nașterii / CUI	Domiciliu / Sediu	Cota parte	Identificator entitate asociată	Cotă parte teren UI	Mod de dobândire	Act juridic			Obs. privitoare la proprietar
Nume / Denumire	Inițiala tatălui	Prenume								Tip act	Nr. act / data	Emitent	
ENACHE		ELENA	1	03.05.1964	Loc. Iasi, Str. Simion Barnutiu, Nr.88, UAT. Iași, Jud. Iași	1/1	27054, C1, C2	Convenție	act notarial	58 / 10.01.2018	Pohoata Manuela		
ENACHE		CONSTANTIN	1	01.10.1961	Romania, Jud. IASI, Loc. Iasi, Str. Simion Barnutiu, Nr. Postal 88							bun comun	

3. SARCINI / DEZMEMBRĂMINTE													
Titular			Data nașterii / CUI	Domiciliu / Sediu	Tipul sarcinii sau al dezmembrămintelor dreptului de proprietate	Cota parte	Identificator entitate asociată	Act juridic			Valoare ipotecă	Tip monedă	
Nume / Denumire	Inițiala tatălui	Prenume						Tip act	Nr. act / data	Emitent			
-	-	-	-	-	-	-	-	-	-	-	-	-	

4. NOTĂRI, PROCESE, INTERDICȚII				
Tipul notării	Tip act	Nr. act/ data	Emitent	Identificator entitate asociată
-	-	-	-	-

5. OBSERVAȚII		
Imobil împrejmuit/ neîmprejmuit	Imobil contestat/ necontestat	Alte observații
Împrejmuit		





## REGISTRUL CADASTRAL AL IMOBILELOR

ANEXA Nr. 2

UAT Aroneanu  
Zonă cooperativizată (Co)

Sector cadastral nr.27

1. DESCRIEREA IMOBILULUI																
DATE TEREN											DATE CONSTRUCȚII					
Identificator teren	Adresă imobil	Număr cadastral	Nr. CF	Suprafața măsurată	Intravilan / extra.(I/E)	Nr. top.	Nr. tarla	Nr. parcelă	Categorie folosință	Suprafața parcelă	Identificator construcție	Cod grupă destinație	Suprafața construită	Nr. niveluri	Nr. CF	Constr. cu acte (DA/NU)
27055	Intravilan, Loc. Sorogari, Str. AL.I. CUZA, UAT. Aroneanu, Jud. Iași; (Tarla: 86, Parcela: 1/1 (106/1); Tarla: 86, Parcela: 2/1(106/1/1/1); Tarla: 86, Parcela: 3/1 (106/1/1); Tarla: 86, Parcela: 4/1(107/1))		64428	4083	I		86	1/1(106/1)	CC	1264	1	CL	147	1	64428-C1	NU
					I		86	2/1(106/1/1/1)	N	149						
					I		86	3/1(106/1/1)	P	674						
					I		86	4/1(107/1)	A	1996						

2. PROPRIETATEA / POSESIA													
Titularul dreptului / posesiei			Proprietar=1 / Posesor=0	Data nașterii / CUI	Domiciliu / Sediul	Cota parte	Identificator entitate asociată	Cotă parte teren UI	Mod de dobândire	Act juridic			Obs. privitoare la proprietar
Nume / Denumire	Inițiala tatălui	Prenume								Tip act	Nr. act / data	Emitent	
BUSDUGAN		LIDIA	1		Loc. Sorogari, Str. AL. I. CUZA, UAT. Aroneanu, Jud. Iași	1/1	27055		Convenție	act notarial	314 / 16.04.2018	NP CIUBOTARIU GABRIELA FLORENTINA	Lipsa CNP

3. SARCINI / DEZMEMBRĂMINTE												
Titular			Data nașterii / CUI	Domiciliu / Sediul	Tipul sarcinii sau al dezmembrămintelor dreptului de proprietate	Cota parte	Identificator entitate asociată	Act juridic			Valoare ipotecă	Tip monedă
Nume / Denumire	Inițiala tatălui	Prenume						Tip act	Nr. act / data	Emitent		
-	-	-	-	-	-	-	-	-	-	-	-	-

4. NOTĂRI, PROCESE, INTERDICȚII				
Tipul notării	Tip act	Nr. act / data	Emitent	Identificator entitate asociată
-	-	-	-	-

5. OBSERVAȚII		
Imobil împrejmuit / neîmprejmuit	Imobil contestat / necontestat	Alte observații
Împrejmuit		



## REGISTRUL CADASTRAL AL IMOBILELOR

ANEXA Nr. 2

UAT Aroneanu  
Zonă cooperativizată (Co)

Sector cadastral nr.27

1. DESCRIEREA IMOBILULUI																
DATE TEREN											DATE CONSTRUCȚII					
Identificator teren	Adresă imobil	Număr cadastral	Nr. CF	Suprafața măsurată	Intravilan / extra.(I/E)	Nr. top.	Nr. tarla	Nr. parcelă	Categorie folosință	Suprafață parcelă	Identificator construcție	Cod grupă destinație	Suprafața construită	Nr. niveluri	Nr. CF	Constr. cu acte (DA/NU)
27056	Intravilan, Loc. Sorogari, UAT. Aroneanu, Jud. Iași; (Tarla: 86, Parcela: 98)		67464	600	I		86	98	DR	600						

2. PROPRIETATEA / POSESIA													
Titularul dreptului / posesiei			Proprietar=1 / Posesor=0	Data nașterii / CUI	Domiciliu / Sediu	Cota parte	Identificator entitate asociată	Cotă parte teren UI	Mod de dobândire	Act juridic			Obs. privitoare la proprietar
Nume / Denumire	Inițiala tatălui	Prenume								Tip act	Nr. act / data	Emitent	
COMUNA ARONEANU			1	4540038	Loc. Aroneanu, Str. Aron-Voda, Nr.47, UAT. Aroneanu, Jud. Iași	1/1	27056		Lege	act administrativ	HCL 47 / 30.09.2004	CL Aroneanu	domeniul public

3. SARCINI / DEZMEMBRĂMINTE												
Titular			Data nașterii / CUI	Domiciliu / Sediu	Tipul sarcinii sau al dezmembrămintelor dreptului de proprietate	Cota parte	Identificator entitate asociată	Act juridic			Valoare ipotecă	Tip monedă
Nume / Denumire	Inițiala tatălui	Prenume						Tip act	Nr. act / data	Emitent		
-	-	-	-	-	-	-	-	-	-	-	-	-

4. NOTĂRI, PROCESE, INTERDICȚII				
Tipul notării	Tip act	Nr. act/ data	Emitent	Identificator entitate asociată
-	-	-	-	-

5. OBSERVAȚII		
Imobil împrejmuit/ neîmprejmuit	Imobil contestat/ necontestat	Alte observații
Împrejmuit		



## REGISTRUL CADASTRAL AL IMOBILELOR

ANEXA Nr. 2

UAT Aroneanu  
Zonă cooperativizată (Co)

Sector cadastral nr. 27


1. DESCRIEREA IMOBILULUI																
DATE TEREN											DATE CONSTRUCȚII					
Identificator teren	Adresă imobil	Număr cadastral	Nr. CF	Suprafața măsurată	Intravilan / extra.(I/E)	Nr. top.	Nr. tarla	Nr. parcelă	Categorie folosință	Suprafață parcelă	Identificator construcție	Cod grupă destinație	Suprafața construită	Nr. niveluri	Nr. CF	Constr. cu acte (DA/NU)
27057	Intravilan, Loc. Sorogari, Str. Salciilor Intravilan; (Tarla: -, Parcela: 1CC; Tarla: -, Parcela: 2A; Tarla: -, Parcela: 3F)	1081/1	62738	1086	I			1CC	CC	100	1	CA	42	1	62738-C1	DA
					I			2A	A	909						
					I			3F	F	77						

2. PROPRIETATEA / POSESIA													
Titularul dreptului / posesiei			Proprietar=1 / Posesor=0	Data nașterii / CUI	Domiciliu / Sediul	Cota parte	Identificator entitate asociată	Cotă parte teren UI	Mod de dobândire	Act juridic			Obs. privitoare la proprietar
Nume / Denumire	Inițiala tatălui	Prenume								Tip act	Nr. act / data	Emitent	
COROI		GHEORGHE	1	23.01.1949	Strada: SFANTUL LAZAR, Nr:	1/1	27057		Convenție	act notarial	7152 / 19.12.2005	BNP Macovei	
COROI		GHEORGHE	1	23.01.1949	Strada: SFANTUL LAZAR, Nr:	1/1	C1		Construire	act administrativ	CERTIFICAT DE EDIFICARE NR 3446 / 12.04.2023	PRIMARIA ARONEANU	

3. SARCINI / DEZMEMBRĂMINTE													
Titular			Data nașterii / CUI	Domiciliu / Sediul	Tipul sarcinii sau al dezmembrămintelor dreptului de proprietate	Cota parte	Identificator entitate asociată	Act juridic			Valoare ipotecă	Tip monedă	
Nume / Denumire	Inițiala tatălui	Prenume						Tip act	Nr. act / data	Emitent			
-	-	-	-	-	-	-	-	-	-	-	-	-	-

4. NOTĂRI, PROCESE, INTERDICȚII				
Tipul notării	Tip act	Nr. act / data	Emitent	Identificator entitate asociată
se rectifica prezenta carte funciara in sensul ca, suprafata totala a imobilului c cu nr cadastral 1881/1 este de 1134 mp, parcela 1/1(113/1) avand suprafata de 1041 mp si nu de 104 mp, cum din eroare s-a in scris	act administrativ	cerere indreptare eroare materiala / 12.03.2015	PRIMARIA ARONEANU;	27057
Se noteaza actualizarea informatiilor cadastrale - modificare suprafata imobil - COROI GHEORGHE	act notarial	555 / 08.05.2015	NP DANIELA CREMENITCHI	27057
actualizare categorie de folosinta	act administrativ	CERTIFICAT DE EDIFICARE NR 3446 / 12.04.2023	PRIMARIA ARONEANU	27057, C1

5. OBSERVAȚII		
Imobil împrejmuit/ neîmprejmuit	Imobil contestat/ necontestat	Alte observații
Împrejmuit		



## REGISTRUL CADASTRAL AL IMOBILELOR

ANEXA Nr. 2

UAT Aroneanu  
Zonă cooperativizată (Co)

Sector cadastral nr.27

1. DESCRIEREA IMOBILULUI																
DATE TEREN											DATE CONSTRUCȚII					
Identificator teren	Adresă imobil	Număr cadastral	Nr. CF	Suprafața măsurată	Intravilan / extra.(I/E)	Nr. top.	Nr. tarla	Nr. parcelă	Categorie folosință	Suprafață parcelă	Identificator construcție	Cod grupă destinație	Suprafața construită	Nr. niveluri	Nr. CF	Constr. cu acte (DA/NU)
27058	Intravilan, Loc. Sorogari, UAT. Aroneanu, Jud. Iași; (Tarla: 86; Parcela: 185,187; Tarla: 86, Parcela: 188; Tarla: 86, Parcela: 186)			3042	I		86	185,187	A	1714	1	CL	112	1		NU
					E		86	188	V	438	2	CA	27	1		NU
					E		86	186	CC	890						

2. PROPRIETATEA / POSESIA													
Titularul dreptului / posesiei			Proprietar=1 / Posesor=0	Data nașterii / CUI	Domiciliu / Sediul	Cota parte	Identificator entitate asociată	Cotă parte teren UI	Mod de dobândire	Act juridic			Obs. privitoare la proprietar
Nume / Denumire	Inițiala tatălui	Prenume								Tip act	Nr. act / data	Emitent	
UAT ARONEANU			1	4540038	Loc. Neidentificata, UAT. Aroneanu, Jud. Iași	1/1	27058		Lege	act normativ	7 / 13.03.1996	PARLAMENTUL ROMANIEI	PROPRIETAR NEIDENTIFICAT

3. SARCINI / DEZMEMBRĂMINTE												
Titular			Data nașterii / CUI	Domiciliu / Sediul	Tipul sarcinii sau al dezmembrămintelor dreptului de proprietate	Cota parte	Identificator entitate asociată	Act juridic			Valoare ipotecă	Tip monedă
Nume / Denumire	Inițiala tatălui	Prenume						Tip act	Nr. act / data	Emitent		
-	-	-	-	-	-	-	-	-	-	-	-	-

4. NOTĂRI, PROCESE, INTERDICȚII				
Tipul notării	Tip act	Nr. act/ data	Emitent	Identificator entitate asociată
-	-	-	-	-

5. OBSERVAȚII		
Imobil împrejmuit/ neîmprejmuit	Imobil contestat/ necontestat	Alte observații
Neîmprejmuit		Teren in folosinta de catre Colțisor Constantin



## REGISTRUL CADASTRAL AL IMOBILELOR

ANEXA Nr. 2

UAT Aroneanu  
Zonă cooperativizată (Co)

Sector cadastral nr. 27

1. DESCRIEREA IMOBILULUI																
DATE TEREN											DATE CONSTRUCȚII					
Identificator teren	Adresă imobil	Număr cadastral	Nr. CF	Suprafața măsurată	Intravilan / extra.(I/E)	Nr. top.	Nr. tarla	Nr. parcelă	Categorie folosință	Suprafață parcelă	Identificator construcție	Cod grupă destinație	Suprafața construită	Nr. niveluri	Nr. CF	Constr. cu acte (DA/NU)
27059	Intravilan, Loc. Sorogari, Str. T. Vladimirescu, UAT. Aroneanu, Jud. Iași; (Tarla: 86, Parcela: 2/1 (127/2); Tarla: 86, Parcela: 3(127/1))	1152/2	61786	3097	I		86	2/1(127/2)	A	2120	1	CL	93	3	61786-C1	DA
					I		86	3(127/1)	V	656	2	CA	14	1	61786-C2	DA
					I		86	2/1(127/2)	CC	321	3	CL	73	2	61786-C3	NU

2. PROPRIETATEA / POSESIA													
Titularul dreptului / posesiei			Proprietar=1 / Posesor=0	Data nașterii / CUI	Domiciliu / Sediul	Cota parte	Identificator entitate asociată	Cotă parte teren UI	Mod de dobândire	Act juridic			Obs. privitoare la proprietar
Nume / Denumire	Inițiala tatălui	Prenume								Tip act	Nr. act / data	Emitent	
BUNCUC		CONSTANTIN	1		Loc. Iasi, Str. PALAT, Nr.3C, BI.CLADIREA E3- UNITED BUSINESS CENTER 4, UAT. Iași, Jud. Iași	1/1	27059		Convenție	act notarial	aut. nr. 2747 din 11.07.2006 / 01.01.2006	BNP Macovei	LIPSA CNP
BUNDUC		MARIA	1		Loc. Iasi, Str. PALAT, Nr.3C, BI.CLADIREA E3- UNITED BUSINESS CENTER 4, UAT. Iași, Jud. Iași	1/1	C1, C2		Construire	act administrativ	autorizatie de construire nr 15 / 31.03.2007	Primaria Aroneanu	bun comun LIPSA CNP
BUNDUC		MARIA	1	28.01.1952	Loc. Neidentificata, UAT. Aroneanu, Jud. Iași	1/1	C1, C2		Construire	act administrativ	autorizatie de construire nr 15 / 31.03.2007	Primaria Aroneanu	bun comun
BUNDUC		CONSTANTIN	1	25.08.1950	Loc. Neidentificata, UAT. Aroneanu, Jud. Iași	1/1	C1, C2		Construire	act administrativ	autorizatie de construire nr 15 / 31.03.2007	Primaria Aroneanu	bun comun

3. SARCINI / DEZMEMBRĂMINTE													
Titular			Data nașterii / CUI	Domiciliu / Sediul	Tipul sarcinii sau al dezmembrămintelor dreptului de proprietate	Cota parte	Identificator entitate asociată	Act juridic			Valoare ipotecă	Tip monedă	
Nume / Denumire	Inițiala tatălui	Prenume						Tip act	Nr. act / data	Emitent			
BANCA TRANSILVANIA SA			9107150	Jud: Neidentifica	Ipotecă		27059, C1, C2	act notarial	CTR IP AUT 3372 / 30.06.2022	BNP URZICEANU LEONARD ROBERT	800000	RON	
BANCA TRANSILVANIA SA			9107150	Jud: Neidentifica	Ipotecă		27059, C1, C2	act notarial	Contract de ipoteca aut sub nr 1078 / 27.03.2024	Macovei Raluca Mihaela	200000	RON	

4. NOTĂRI, PROCESE, INTERDICȚII				
Tipul notării	Tip act	Nr. act / data	Emitent	Identificator entitate asociată
se noteaza scoaterea din circuitul agricol a suprafetei de 321 mp	act administrativ	autorizatie de construire nr 15 / 31.03.2007	Primaria Aroneanu	27059, C1, C2

**4. NOTĂRI, PROCESE, INTERDICȚII**

Tipul notării	Tip act	Nr. act/ data	Emitent	Identificator entitate asociată
se noteaza interdictiile de instrainare, grevare, inchiriere, dezmembrare, alipire, construire, demolare, restructurare si amenajare - BANCA TRANSILVANIA SA	act notarial	CTR IP AUT 3372 / 30.06.2022	BNP URZICEANU LEONARD ROBERT	27059, C1, C2
se noteaza interdictiile de instrainare, grevare, inchiriere, dezmembrare, alipire, construire, demolare, restructurare si amenajare - BANCA TRANSILVANIA SA	act notarial	Contract de ipoteca aut sub nr 1078 / 27.03.2024	Macovei Raluca Mihaela	27059, C1, C2

**5. OBSERVAȚII**

Imobil împrejmuit/ neîmprejmuit	Imobil contestat/ necontestat	Alte observații
Împrejmuit		teren ingradit



## REGISTRUL CADASTRAL AL IMOBILELOR

ANEXA Nr. 2

UAT Aroneanu  
Zonă cooperativizată (Co)

Sector cadastral nr.27

1. DESCRIEREA IMOBILULUI																
DATE TEREN											DATE CONSTRUCȚII					
Identificator teren	Adresă imobil	Număr cadastral	Nr. CF	Suprafața măsurată	Intravilan / extra.(I/E)	Nr. top.	Nr. tarla	Nr. parcelă	Categorie folosință	Suprafață parcelă	Identificator construcție	Cod grupă destinație	Suprafața construită	Nr. niveluri	Nr. CF	Constr. cu acte (DA/NU)
27060	Intravilan, Loc. Sorogari, UAT. Aroneanu, Jud. Iași; (Tarla: 86, Parcela: 85,84/1,86/1; Tarla: 86, Parcela: 84/2)			1358	I		86	85,84/1,86/1	CC	742	1	CL	44	1		NU
					I		86	84/2	V	168	2	CA	22	1		NU
					I		86	84/2	A	448	3	CA	26	1		NU
											4	CA	15	1		NU
											5	CA	22	1		NU
											6	CA	18	1		NU

2. PROPRIETATEA / POESIA													
Titularul dreptului / posesiei			Proprietar=1 / Posesor=0	Data nașterii / CUI	Domiciliu / Sediul	Cota parte	Identificator entitate asociată	Cotă parte teren UI	Mod de dobândire	Act juridic			Obs. privitoare la proprietar
Nume / Denumire	Inițiala tatălui	Prenume								Tip act	Nr. act / data	Emitent	
BALACEANU		RODICA	1	17.09.1953	Loc. Rediu Aldei, UAT. Aroneanu, Jud. Iași	1/1	27060		Convenție	act notarial	24834 / 03.11.1992	MAXIMOVICI GEORGETA	
BALACEANU		VASILE	1	03.05.1952	Loc. Rediu Aldei, UAT. Aroneanu, Jud. Iași								

3. SARCINI / DEZMEMBRĂMINTE												
Titular			Data nașterii / CUI	Domiciliu / Sediul	Tipul sarcinii sau al dezmembrămintelor dreptului de proprietate	Cota parte	Identificator entitate asociată	Act juridic			Valoare ipotecă	Tip monedă
Nume / Denumire	Inițiala tatălui	Prenume						Tip act	Nr. act / data	Emitent		
CAILEANU		ION		Loc. Aroneanu, UAT. Aroneanu, Jud. Iași	Habitație	1/1	27060	act notarial	24834 / 03.11.1992	NOTARIATUL JUDEȚEAN DE STAT IASI		
CAILEANU		DOMNICA		Loc. Aroneanu, UAT. Aroneanu, Jud. Iași								

4. NOTĂRI, PROCESE, INTERDICȚII				
Tipul notării	Tip act	Nr. act/ data	Emitent	Identificator entitate asociată
-	-	-	-	-

5. OBSERVAȚII		
Imobil împrejmuit/ neîmprejmuit	Imobil contestat/ necontestat	Alte observații
Împrejmuit		Diferența de suprafață se regăsește la ID 27053 PARCELA 86/1 PROVINE DIN TP 4207- DIFERENȚA DE SUPRAFAȚA AFALANDU-SE IN PARCELA 86 DIN ID-UL 27053



## REGISTRUL CADASTRAL AL IMOBILELOR

ANEXA Nr. 2


UAT Aroneanu  
Zonă cooperativizată (Co)

Sector cadastral nr.27

1. DESCRIEREA IMOBILULUI																
DATE TEREN											DATE CONSTRUCȚII					
Identificator teren	Adresă imobil	Număr cadastral	Nr. CF	Suprafața măsurată	Intravilan / extra.(I/E)	Nr. top.	Nr. tarla	Nr. parcelă	Categorie folosință	Suprafață parcelă	Identificator construcție	Cod grupă destinație	Suprafața construită	Nr. niveluri	Nr. CF	Constr. cu acte (DA/NU)
27061	Intravilan, Loc. Sorogari, UAT. Aroneanu, Jud. Iași; (Tarla: 86, Parcela: 1/2 (106/2))		64429	472	I		86	1/2(106/2)	CC	472	1	CL	111	2	64429-C1	DA

2. PROPRIETATEA / POSESIA													
Titularul dreptului / posesiei			Proprietar=1 / Posesor=0	Data nașterii / CUI	Domiciliu / Sediu	Cota parte	Identificator entitate asociată	Cotă parte teren UI	Mod de dobândire	Act juridic			Obs. privitoare la proprietar
Nume / Denumire	Inițiala tatălui	Prenume								Tip act	Nr. act / data	Emitent	
VIRNA		VASILE	1	05.03.1957	Jud: Neidentifica	1/2	27061		Convenție	act notarial	271 / 24.01.2007	BNP Macovei	bun propriu
VIRNA		VASILE	1	05.03.1957	Jud: Neidentifica		C1-U1	23500/100	Construire	act administrativ	Autorizație de construire nr. 09 / 28.03.2008	PRIMARIA COM. ARONEANU	
PIVNICERU		VASILE	1	30.11.1968	Loc. Constanta, Al. EGRETEI, Nr.5, Bl.C3, Ap.15, UAT. Constanța, Jud. Constanța		C1-U2	23500/100	Convenție	act notarial	cvc aut. 578 / 21.02.2024	Macovei Raluca Mihaela	bun propriu
PIVNICERU		VASILE	1	30.11.1968	Loc. Constanta, Al. EGRETEI, Nr.5, Bl.C3, Ap.15, UAT. Constanța, Jud. Constanța	50/100	27061		Convenție	act notarial	cvc aut. 578 / 21.02.2024	Macovei Raluca Mihaela	bun propriu

3. SARCINI / DEZMEMBRĂMINTE													
Titular			Data nașterii / CUI	Domiciliu / Sediu	Tipul sarcinii sau al dezmembrămintelor dreptului de proprietate	Cota parte	Identificator entitate asociată	Act juridic			Valoare ipotecă	Tip monedă	
Nume / Denumire	Inițiala tatălui	Prenume						Tip act	Nr. act / data	Emitent			
BUHUS		SIMONA ELENA	30.01.1981	Loc. Neidentificata, UAT. Aroneanu, Jud. Iași	Habitație		C1-U2		act notarial	cvc aut. 578 / 21.02.2024	Macovei Raluca Mihaela		

4. NOTĂRI, PROCESE, INTERDICȚII													
Tipul notării							Tip act	Nr. act / data	Emitent			Identificator entitate asociată	
Se înființează cartea funciara 64429 a imobilului cu numărul cadastral 64429/Aroneanu, rezultat din dezmembrarea imobilului cu numărul cadastral 1224/2 (identificator electronic 62951) înscris în cartea funciara 1043 (identificator electronic 62951);							act notarial	act de dezmembrare aut 606 / 22.08.2014				27061	
Se înființează cartea funciara 64429 a imobilului cu numărul cadastral 64429/Aroneanu, rezultat din dezmembrarea imobilului cu numărul cadastral 1224/2 (identificator electronic 62951) înscris în cartea funciara 1043 (identificator electronic 62951);												C1	
Se înființează cartea funciara 64429 a imobilului cu numărul cadastral 64429/Aroneanu, rezultat din dezmembrarea imobilului cu numărul cadastral 1224/2 (identificator electronic 62951) înscris în cartea funciara 1043 (identificator electronic 62951);												C1-U1	



**4. NOTĂRI, PROCESE, INTERDICȚII**

Tipul notării	Tip act	Nr. act/ data	Emitent	Identificator entitate asociată
Se infiinteaza cartea funciara 64429 a imobilului cu numarul cadastral 64429/Aroneanu, rezultat din dezmembrarea imobilului cu numarul cadastral 1224/2 (identificator electronic 62951) in scris in cartea funciara 1043 (identificator electronic 62951);	act notarial	act de dezmembrare aut 606 / 22.08.2014	HAUCA OVIDIU SERGIU	C1-U2
Se infiinteaza cartea funciara 64429-C1-U1 a unitatii individuale cu numarul cadastral 64429-C1-U1/Aroneanu, rezultat din apartamentarea constructiei cu numarul cadastral 64429-C1 in scrisa in cartea funciara 64429-C1;	act notarial	act de apartamentare nr 761 / 26.09.2014	BNP HAUCA OVIDIU SERGIU	C1-U1
Se infiinteaza cartea funciara 64429-C1-U2 a unitatii individuale cu numarul cadastral 64429-C1-U2/Aroneanu, rezultat din apartamentarea constructiei cu numarul cadastral 64429-C1 in scrisa in cartea funciara 64429-C1;				C1-U2
Se noteaza apartamentarea constructiei cu identificatorul 64429-C1/Aroneanu, in scrisa in CF 64429-C1, si se deschid urmatoarele 2 carti funciare:~- CF64429-C1-U1/64429-C1-U1 , cota parti uz comun - , cota teren 23500/100;~- CF64429-C1-U2/64429-C1-U2 , cota parti uz comun - , cota teren 23500/100;				C1
se noteaza ci de 235 mp aferenta imobilului cu nr cad 64429-C1-U1	act administrativ	Autorizatie de construire nr. 09 / 28.03.2008	PRIMARIA COM. ARONEANU	27061
notare actualizare informatii tehnice in sensul intabularii constructiei C1.				27061
notare actualizare informatii tehnice in sensul intabularii constructiei C1.				C1
notare actualizare informatii tehnice in sensul intabularii constructiei C1.				C1-U1
notare actualizare informatii tehnice in sensul intabularii constructiei C1.				C1-U2
se noteaza referatul de admitere( propunerea de dezlipire imobil ) din ds nr 91764/2014	act administrativ	91764 / 31.07.2014	OCPI IASI	27061
se noteaza referatul de admitere( propunerea de dezlipire imobil ) din ds nr 91764/2014				C1
se noteaza referatul de admitere( propunerea de dezlipire imobil ) din ds nr 91764/2014				C1-U1
se noteaza referatul de admitere( propunerea de dezlipire imobil ) din ds nr 91764/2014				C1-U2
se noteaza receptia propunerii de dezmembrare C1	act administrativ	referat de admitere nr.111471 / 11.09.2014	OCPI IASI	27061
se noteaza receptia propunerii de dezmembrare C1				C1
se noteaza receptia propunerii de dezmembrare C1				C1-U1
se noteaza receptia propunerii de dezmembrare C1				C1-U2

**5. OBSERVAȚII**

Imobil împrejmuit/ neîmprejmuit	Imobil contestat/ necontestat	Alte observații
Împrejmuit		



## REGISTRUL CADASTRAL AL IMOBILELOR

ANEXA Nr. 2

UAT Aroneanu  
Zonă cooperativizată (Co)

Sector cadastral nr. 27


1. DESCRIEREA IMOBILULUI																
DATE TEREN											DATE CONSTRUCȚII					
Identificator teren	Adresă imobil	Număr cadastral	Nr. CF	Suprafața măsurată	Intravilan / extra.(I/E)	Nr. top.	Nr. tarla	Nr. parcelă	Categorie folosință	Suprafață parcelă	Identificator construcție	Cod grupă destinație	Suprafața construită	Nr. niveluri	Nr. CF	Constr. cu acte (DA/NU)
27062	Intravilan, Loc. Sorogari, Str. Salciilor, UAT. Aroneanu, Jud. Iași; (Tarla: -, Parcela: 1/2 (113/2))	1081/2	62739	967	I			1/2(113/2)	CC	300	1	CL	111	3	62739-C1	DA
					I			1/2(113/2)	A	453						
					I			1/2(113/2)	A	214						

2. PROPRIETATEA / POSESIA													
Titularul dreptului / posesiei			Proprietar=1 / Posesor=0	Data nașterii / CUI	Domiciliu / Sediul	Cota parte	Identificator entitate asociată	Cotă parte teren UI	Mod de dobândire	Act juridic			Obs. privitoare la proprietar
Nume / Denumire	Inițiala tatălui	Prenume								Tip act	Nr. act / data	Emitent	
CARDEI		ANDREI CATALIN	1	27.08.1981	Loc. Rediu Aldei, UAT. Aroneanu, Jud. Iași	1/1	27062		Convenție	act notarial	cvc aut sub nr 2789 / 26.08.2016	NP Badarau Daniela	
CARDEI		DIANA ELENA	1	24.10.1976	Loc. Rediu Aldei, UAT. Aroneanu, Jud. Iași								bun comun
CARDEI		ANDREI CATALIN	1	27.08.1981	Loc. Rediu Aldei, UAT. Aroneanu, Jud. Iași	1/1	C1		Construire	act administrativ	1510 / 23.02.2018	Primaria Comunei Aroneanu	
CARDEI		DIANA ELENA	1	24.10.1976	Loc. Rediu Aldei, UAT. Aroneanu, Jud. Iași								bun comun

3. SARCINI / DEZMEMBRĂMINTE												
Titular			Data nașterii / CUI	Domiciliu / Sediul	Tipul sarcinii sau al dezmembrămintelor dreptului de proprietate	Cota parte	Identificator entitate asociată	Act juridic			Valoare ipotecă	Tip monedă
Nume / Denumire	Inițiala tatălui	Prenume						Tip act	Nr. act / data	Emitent		
-	-	-	-	-	-	-	-	-	-	-	-	-

4. NOTĂRI, PROCESE, INTERDICȚII				
Tipul notării	Tip act	Nr. act/ data	Emitent	Identificator entitate asociată
actualizare informatii cadastrale - repositionare	act notarial	2789 / 26.08.2016	Notariat	27062
Scoaterea din circuitul agricol	act administrativ	certificat de atestare a edificarii constructie nr 1510 / 23.02.2018	Primaria Comunei Aroneanu	27062, C1

5. OBSERVAȚII	
Imobil împrejmuit/ neîmprejmuit	Imobil contestat/ necontestat
Împrejmuit	



## REGISTRUL CADASTRAL AL IMOBILELOR

ANEXA Nr. 2

UAT Aroneanu  
Zonă cooperativizată (Co)

Sector cadastral nr.27


1. DESCRIEREA IMOBILULUI																
DATE TEREN											DATE CONSTRUCȚII					
Identificator teren	Adresă imobil	Număr cadastral	Nr. CF	Suprafața măsurată	Intravilan / extra.(I/E)	Nr. top.	Nr. tarla	Nr. parcelă	Categorie folosință	Suprafață parcelă	Identificator construcție	Cod grupă destinație	Suprafața construită	Nr. niveluri	Nr. CF	Constr. cu acte (DA/NU)
27063	Intravilan, Loc. Sorogari, UAT. Aroneanu, Jud. Iași; (Tarla: -, Parcela: -)		65468	1212	I				CC	922	1	CL	108	1	65468-C1	DA
					I				A	290	2	CA	63	1	65468-C2	NU
											3	CA	23	1	65468-C3	DA

2. PROPRIETATEA / POSESIA															
Titularul dreptului / posesiei			Proprietar=1 / Posesor=0	Data nașterii / CUI	Domiciliu / Sediu	Cota parte	Identificator entitate asociată	Cotă parte teren UI	Mod de dobândire	Act juridic			Obs. privitoare la proprietar		
Nume / Denumire	Inițiala tatălui	Prenume								Tip act	Nr. act / data	Emitent			
UNGUREANU		ALECSANDRA	1	07.10.1937	Loc. Aroneanu, UAT. Aroneanu, Jud. Iași	1/2	C1, C3		Succesiune	act notarial	505 / 05.12.1996	BNP Badarau Stela	bun propriu		
Ungureanu		Gheorghe	1	10.02.1926	Loc. Aroneanu, UAT. Aroneanu, Jud. Iași	2/2	27063		Lege	act notarial	505 / 05.12.1996	BNP Badarau Stela	bun propriu		
Ungureanu		Gheorghe	1	10.02.1926	Loc. Aroneanu, UAT. Aroneanu, Jud. Iași	1/2	C1, C3		Succesiune	act notarial	505 / 05.12.1996	BNP Badarau Stela	bun propriu		

3. SARCINI / DEZMEMBRĂMINTE															
Titular			Data nașterii / CUI	Domiciliu / Sediu	Tipul sarcinii sau al dezmembrămintelor dreptului de proprietate	Cota parte	Identificator entitate asociată	Act juridic			Valoare ipotecă	Tip monedă			
Nume / Denumire	Inițiala tatălui	Prenume						Tip act	Nr. act / data	Emitent					
-	-	-	-	-	-	-	-	-	-	-	-	-	-		

4. NOTĂRI, PROCESE, INTERDICȚII															
Tipul notării					Tip act	Nr. act / data	Emitent	Identificator entitate asociată							
Se infiinteaza cartea funciara 65468 a imobilului cu numarul cadastral 65468/Aroneanu, rezultat din dezmembrarea imobilului cu numarul cadastral 60089 inscris in cartea funciara 60089;					act notarial	1403 / 26.10.2017	Cubasa Carmen	27063							
Se infiinteaza cartea funciara 60089 a imobilului cu numarul cadastral 60089/Aroneanu, rezultat din dezmembrarea imobilului cu numarul cadastral 60033 inscris in cartea funciara 60033;					act notarial	365 / 22.10.2009	BNP DUBLEA ANDREEA	27063, C1, C3							

5. OBSERVAȚII															
Imobil împrejmuit / neîmprejmuit				Imobil contestat / necontestat				Alte observații							
Împrejmuit															



## REGISTRUL CADASTRAL AL IMOBILELOR

ANEXA Nr. 2

UAT Aroneanu  
Zonă cooperativizată (Co)

Sector cadastral nr.27

1. DESCRIEREA IMOBILULUI																
DATE TEREN											DATE CONSTRUCȚII					
Identificator teren	Adresă imobil	Număr cadastral	Nr. CF	Suprafața măsurată	Intravilan / extra.(I/E)	Nr. top.	Nr. tarla	Nr. parcelă	Categorie folosință	Suprafață parcelă	Identificator construcție	Cod grupă destinație	Suprafața construită	Nr. niveluri	Nr. CF	Constr. cu acte (DA/NU)
27064	Intravilan, Loc. Sorogari, Strd. SALCIILOR, UAT. Aroneanu, Jud. Iași; (Tarla: -, Parcela: 1/3 (113/3))		62740	1276	I			1/3(113/3)	A	1276	1	CL	44	1	62740-C1	NU
											2	CA	19	1	62740-C2	NU

2. PROPRIETATEA / POSESIA													
Titularul dreptului / posesiei			Proprietar=1 / Posesor=0	Data nașterii / CUI	Domiciliu / Sediul	Cota parte	Identificator entitate asociată	Cotă parte teren UI	Mod de dobândire	Act juridic			Obs. privitoare la proprietar
Nume / Denumire	Inițiala tatălui	Prenume								Tip act	Nr. act / data	Emitent	
CARDEI		GEORGETA	1		Loc. Sorogari, Strd. SALCIILOR, UAT. Aroneanu, Jud. Iași	1/1	27064		Convenție	act notarial	7152 / 19.12.2005	NP MACOVEI RALUCA MIHAELA	Lipsa CNP

3. SARCINI / DEZMEMBRĂMINTE													
Titular			Data nașterii / CUI	Domiciliu / Sediul	Tipul sarcinii sau al dezmembrămintelor dreptului de proprietate	Cota parte	Identificator entitate asociată	Act juridic			Valoare ipotecă	Tip monedă	
Nume / Denumire	Inițiala tatălui	Prenume						Tip act	Nr. act / data	Emitent			
-	-	-	-	-	-	-	-	-	-	-	-	-	-

4. NOTĂRI, PROCESE, INTERDICȚII				
Tipul notării	Tip act	Nr. act / data	Emitent	Identificator entitate asociată
-	-	-	-	-

5. OBSERVAȚII		
Imobil împrejmuit / neîmprejmuit	Imobil contestat / necontestat	Alte observații
Împrejmuit		



## REGISTRUL CADASTRAL AL IMOBILELOR

ANEXA Nr. 2

UAT Aroneanu  
Zonă cooperativizată (Co)

Sector cadastral nr.27

1. DESCRIEREA IMOBILULUI																
DATE TEREN											DATE CONSTRUCȚII					
Identificator teren	Adresă imobil	Număr cadastral	Nr. CF	Suprafața măsurată	Intravilan / extra.(I/E)	Nr. top.	Nr. tarla	Nr. parcelă	Categorie folosință	Suprafață parcelă	Identificator construcție	Cod grupă destinație	Suprafața construită	Nr. niveluri	Nr. CF	Constr. cu acte (DA/NU)
27065	Intravilan, Loc. Sorogari, UAT. Aroneanu, Jud. Iași; (Tarla: 86, Parcela: 1/1 (106/1))		64427	73	I		86	1/1(106/1)	CC	73						

2. PROPRIETATEA / POSESIA													
Titularul dreptului / posesiei			Proprietar=1 / Posesor=0	Data nașterii / CUI	Domiciliu / Sediul	Cota parte	Identificator entitate asociată	Cotă parte teren UI	Mod de dobândire	Act juridic			Obs. privitoare la proprietar
Nume / Denumire	Inițiala tatălui	Prenume								Tip act	Nr. act / data	Emitent	
VIRNA		VASILE	1	05.03.1957	Loc. Sorogari, UAT. Aroneanu, Jud. Iași	1/1	27065		Convenție	act notarial	(cvc) aut.sub nr.605 / 22.08.2014	BNP HAUCA OVIDIU SERGIU	bun propriu

3. SARCINI / DEZMEMBRĂMINTE													
Titular			Data nașterii / CUI	Domiciliu / Sediul	Tipul sarcinii sau al dezmembrămintelor dreptului de proprietate	Cota parte	Identificator entitate asociată	Act juridic			Valoare ipotecă	Tip monedă	
Nume / Denumire	Inițiala tatălui	Prenume						Tip act	Nr. act / data	Emitent			
-	-	-	-	-	-	-	-	-	-	-	-	-	-

4. NOTĂRI, PROCESE, INTERDICȚII				
Tipul notării	Tip act	Nr. act/ data	Emitent	Identificator entitate asociată
Se înființează cartea funciara 64427 a imobilului cu numărul cadastral 64427/Aroneanu, rezultat din dezmembrarea imobilului cu numărul cadastral 1224/1 (identificator electronic 62918) înscris în cartea funciara 1004 (identificator electronic 62918);	act notarial	act de dezmembrare aut sub nr 604 / 22.08.2014	NP HAUCA OVIDIU SERGIU	27065
se notează receptia documentației de dezmembrare	act administrativ	93327 / 04.08.2014	OCPI IASI	27065

5. OBSERVAȚII		
Imobil împrejmuit/ neîmprejmuit	Imobil contestat/ necontestat	Alte observații
Împrejmuit		



## REGISTRUL CADASTRAL AL IMOBILELOR

ANEXA Nr. 2

UAT Aroneanu  
Zonă cooperativizată (Co)

Sector cadastral nr. 27

1. DESCRIEREA IMOBILULUI																
DATE TEREN											DATE CONSTRUCȚII					
Identificator teren	Adresă imobil	Număr cadastral	Nr. CF	Suprafața măsurată	Intravilan / extra.(I/E)	Nr. top.	Nr. tarla	Nr. parcelă	Categorie folosință	Suprafață parcelă	Identificator construcție	Cod grupă destinație	Suprafața construită	Nr. niveluri	Nr. CF	Constr. cu acte (DA/NU)
27066	Intravilan, Loc. Sorogari, UAT. Aroneanu, Jud. Iași; (Tarla: 86, Parcela: 123)		65556	1020	I		86	123	CC	1020						

2. PROPRIETATEA / POSESIA													
Titularul dreptului / posesiei			Proprietar=1 / Posesor=0	Data nașterii / CUI	Domiciliu / Sediu	Cota parte	Identificator entitate asociată	Cotă parte teren UI	Mod de dobândire	Act juridic			Obs. privitoare la proprietar
Nume / Denumire	Inițiala tatălui	Prenume								Tip act	Nr. act / data	Emitent	
UNGUREANU		PATRICIA PETRONELA	1	24.06.2000	Loc. Neidentificata, UAT. Aroneanu, Jud. Iași	1/1	27066		Convenție	act notarial	1635 / 19.08.2022	Jescu Otilia Elena	bun propriu

3. SARCINI / DEZMEMBRĂMINTE													
Titular			Data nașterii / CUI	Domiciliu / Sediu	Tipul sarcinii sau al dezmembrămintelor dreptului de proprietate	Cota parte	Identificator entitate asociată	Act juridic			Valoare ipotecă	Tip monedă	
Nume / Denumire	Inițiala tatălui	Prenume						Tip act	Nr. act / data	Emitent			
-	-	-	-	-	-	-	-	-	-	-	-	-	-

4. NOTĂRI, PROCESE, INTERDICȚII				
Tipul notării	Tip act	Nr. act/ data	Emitent	Identificator entitate asociată
-	-	-	-	-

5. OBSERVAȚII		
Imobil împrejmuit/ neîmprejmuit	Imobil contestat/ necontestat	Alte observații
Împrejmuit		



## REGISTRUL CADASTRAL AL IMOBILELOR

ANEXA Nr. 2

UAT Aroneanu  
Zonă cooperativizată (Co)

Sector cadastral nr. 27

1. DESCRIEREA IMOBILULUI																
DATE TEREN											DATE CONSTRUCȚII					
Identificator teren	Adresă imobil	Număr cadastral	Nr. CF	Suprafața măsurată	Intravilan / extra.(I/E)	Nr. top.	Nr. tarla	Nr. parcelă	Categorie folosință	Suprafață parcelă	Identificator construcție	Cod grupă destinație	Suprafața construită	Nr. niveluri	Nr. CF	Constr. cu acte (DA/NU)
27067	Intravilan, Loc. Sorogari, UAT. Aroneanu, Jud. Iași; (Tarla: 86, Parcela: 133/1)	148	62026	2169	I		86	133/1	A	2169						

2. PROPRIETATEA / POSESIA													
Titularul dreptului / posesiei			Proprietar=1 / Posesor=0	Data nașterii / CUI	Domiciliu / Sediul	Cota parte	Identificator entitate asociată	Cotă parte teren UI	Mod de dobândire	Act juridic			Obs. privitoare la proprietar
Nume / Denumire	Inițiala tatălui	Prenume								Tip act	Nr. act / data	Emitent	
SC BARWANI H&H SRL			1	99999999999999	Loc. Neidentificata, UAT. Aroneanu, Jud. Iași	1/1	27067		Convenție	act notarial	85 / 14.01.2002	BNP Necula	

3. SARCINI / DEZMEMBRĂMINTE												
Titular			Data nașterii / CUI	Domiciliu / Sediul	Tipul sarcinii sau al dezmembrămintelor dreptului de proprietate	Cota parte	Identificator entitate asociată	Act juridic			Valoare ipotecă	Tip monedă
Nume / Denumire	Inițiala tatălui	Prenume						Tip act	Nr. act / data	Emitent		
-	-	-	-	-	-	-	-	-	-	-	-	-

4. NOTĂRI, PROCESE, INTERDICȚII				
Tipul notării	Tip act	Nr. act/ data	Emitent	Identificator entitate asociată
-	-	-	-	-

5. OBSERVAȚII		
Imobil împrejmuit/ neîmprejmuit	Imobil contestat/ necontestat	Alte observații
Împrejmuit		



## REGISTRUL CADASTRAL AL IMOBILELOR

ANEXA Nr. 2

UAT Aroneanu  
Zonă cooperativizată (Co)

Sector cadastral nr. 27

1. DESCRIEREA IMOBILULUI																
DATE TEREN										DATE CONSTRUCȚII						
Identificator teren	Adresă imobil	Număr cadastral	Nr. CF	Suprafața măsurată	Intravilan / extra.(I/E)	Nr. top.	Nr. tarla	Nr. parcelă	Categorie folosință	Suprafață parcelă	Identificator construcție	Cod grupă destinație	Suprafața construită	Nr. niveluri	Nr. CF	Constr. cu acte (DA/NU)
27068	Intravilan, Loc. Sorogari, UAT. Aroneanu, Jud. Iași; (Tarla: 86, Parcela: 182; Tarla: 86, Parcela: 183,183/1)		65577	1149	I		86	182	CC	297	1	CL	101	1	65577-C1	DA
					I		86	183,183/1	A	852						

2. PROPRIETATEA / POSESIA													
Titularul dreptului / posesiei			Proprietar=1 / Posesor=0	Data nașterii / CUI	Domiciliu / Sediul	Cota parte	Identificator entitate asociată	Cotă parte teren UI	Mod de dobândire	Act juridic			Obs. privitoare la proprietar
Nume / Denumire	Inițiala tatălui	Prenume								Tip act	Nr. act / data	Emitent	
BECERIU		LIVIU VASILE	1	23.09.1984	Loc. Rediu Aldei, UAT. Aroneanu, Jud. Iași	1/1	27068, C1		Convenție	act notarial	2794 / 13.03.2018	COSTE STEFAN	bun propriu

3. SARCINI / DEZMEMBRĂMINTE													
Titular			Data nașterii / CUI	Domiciliu / Sediul	Tipul sarcinii sau al dezmembrămintelor dreptului de proprietate	Cota parte	Identificator entitate asociată	Act juridic			Valoare ipotecă	Tip monedă	
Nume / Denumire	Inițiala tatălui	Prenume						Tip act	Nr. act / data	Emitent			
BECERIU		VIORICA	30.10.1952	Loc. Rediu Aldei, UAT. Aroneanu, Jud. Iași	Uzuctruct viager	1/1	27068, C1	act notarial	2794 / 13.03.2018	COSTE STEFAN			

4. NOTĂRI, PROCESE, INTERDICȚII				
Tipul notării	Tip act	Nr. act / data	Emitent	Identificator entitate asociată
-	-	-	-	-

5. OBSERVAȚII		
Imobil împrejmuit / neîmprejmuit	Imobil contestat / necontestat	Alte observații
Împrejmuit		





## REGISTRUL CADASTRAL AL IMOBILELOR

ANEXA Nr. 2

UAT Aroneanu  
Zonă cooperativizată (Co)

Sector cadastral nr.27

1. DESCRIEREA IMOBILULUI																
DATE TEREN											DATE CONSTRUCȚII					
Identificator teren	Adresă imobil	Număr cadastral	Nr. CF	Suprafața măsurată	Intravilan / extra.(I/E)	Nr. top.	Nr. tarla	Nr. parcelă	Categorie folosință	Suprafață parcelă	Identificator construcție	Cod grupă destinație	Suprafața construită	Nr. niveluri	Nr. CF	Constr. cu acte (DA/NU)
27069	Intravilan, Loc. Sorogari, UAT. Aroneanu, Jud. Iași; (Tarla: 86, Parcela: 183, 183/1)		65578	897	I		86	183, 183/1	A	897						

2. PROPRIETATEA / POSESIA													
Titularul dreptului / posesiei			Proprietar=1 / Posesor=0	Data nașterii / CUI	Domiciliu / Sediul	Cota parte	Identificator entitate asociată	Cotă parte teren UI	Mod de dobândire	Act juridic			Obs. privitoare la proprietar
Nume / Denumire	Inițiala tatălui	Prenume								Tip act	Nr. act / data	Emitent	
BECERIU		DANIEL GABRIEL	1	07.11.1983	Loc. Rediu Aldei, UAT. Aroneanu, Jud. Iași	1/1	27069		Convenție	act notarial	2794 / 13.03.2018	NP COSTE ȘTEFAN	

3. SARCINI / DEZMEMBRĂMINTE													
Titular			Data nașterii / CUI	Domiciliu / Sediul	Tipul sarcinii sau al dezmembrămintelor dreptului de proprietate	Cota parte	Identificator entitate asociată	Act juridic			Valoare ipotecă	Tip monedă	
Nume / Denumire	Inițiala tatălui	Prenume						Tip act	Nr. act / data	Emitent			
-	-	-	-	-	-	-	-	-	-	-	-	-	-

4. NOTĂRI, PROCESE, INTERDICȚII				
Tipul notării	Tip act	Nr. act/ data	Emitent	Identificator entitate asociată
-	-	-	-	-

5. OBSERVAȚII		
Imobil împrejmuit/ neîmprejmuit	Imobil contestat/ necontestat	Alte observații
Împrejmuit		



## REGISTRUL CADASTRAL AL IMOBILELOR

ANEXA Nr. 2

UAT Aroneanu  
Zonă cooperativizată (Co)

Sector cadastral nr.27

1. DESCRIEREA IMOBILULUI																
DATE TEREN											DATE CONSTRUCȚII					
Identificator teren	Adresă imobil	Număr cadastral	Nr. CF	Suprafața măsurată	Intravilan / extra.(I/E)	Nr. top.	Nr. tarla	Nr. parcelă	Categorie folosință	Suprafață parcelă	Identificator construcție	Cod grupă destinație	Suprafața construită	Nr. niveluri	Nr. CF	Constr. cu acte (DA/NU)
27070	Intravilan, Loc. Sorogari, UAT. Aroneanu, Jud. Iași; (Tarla: -, Parcela: -)		68031	1394	I				A	1394						

2. PROPRIETATEA / POSESIA													
Titularul dreptului / posesiei			Proprietar=1 / Posesor=0	Data nașterii / CUI	Domiciliu / Sediu	Cota parte	Identificator entitate asociată	Cotă parte teren UI	Mod de dobândire	Act juridic			Obs. privitoare la proprietar
Nume / Denumire	Inițiala tatălui	Prenume								Tip act	Nr. act / data	Emitent	
UNGUREANU		LUIZA MIHAELA	1	01.03.1990	Loc. Neidentificata, UAT. Aroneanu, Jud. Iași	1/1	27070		Convenție	act notarial	1635 / 19.08.2022	Jescu Otilia Elena	bun propriu

3. SARCINI / DEZMEMBRĂMINTE												
Titular			Data nașterii / CUI	Domiciliu / Sediu	Tipul sarcinii sau al dezmembrămintelor dreptului de proprietate	Cota parte	Identificator entitate asociată	Act juridic			Valoare ipotecă	Tip monedă
Nume / Denumire	Inițiala tatălui	Prenume						Tip act	Nr. act / data	Emitent		
-	-	-	-	-	-	-	-	-	-	-	-	-

4. NOTĂRI, PROCESE, INTERDICȚII				
Tipul notării	Tip act	Nr. act/ data	Emitent	Identificator entitate asociată
-	-	-	-	-

5. OBSERVAȚII		
Imobil împrejmuit/ neîmprejmuit	Imobil contestat/ necontestat	Alte observații
Împrejmuit		



## REGISTRUL CADASTRAL AL IMOBILELOR

ANEXA Nr. 2

UAT Aroneanu  
Zonă cooperativizată (Co)

Sector cadastral nr.27

1. DESCRIEREA IMOBILULUI																
DATE TEREN											DATE CONSTRUCȚII					
Identificator teren	Adresă imobil	Număr cadastral	Nr. CF	Suprafața măsurată	Intravilan / extra.(I/E)	Nr. top.	Nr. tarla	Nr. parcelă	Categorie folosință	Suprafață parcelă	Identificator construcție	Cod grupă destinație	Suprafața construită	Nr. niveluri	Nr. CF	Constr. cu acte (DA/NU)
27071	Intravilan, Loc. Aroneanu, UAT. Aroneanu, Jud. Iași; (Tarla: -, Parcela: -)			1150	I				A	1150						

2. PROPRIETATEA / POSESIA													
Titularul dreptului / posesiei			Proprietar=1 / Posesor=0	Data nașterii / CUI	Domiciliu / Sediul	Cota parte	Identificator entitate asociată	Cotă parte teren UI	Mod de dobândire	Act juridic			Obs. privitoare la proprietar
Nume / Denumire	Inițiala tatălui	Prenume								Tip act	Nr. act / data	Emitent	
UAT ARONEANU			1	4540038	Loc. Aroneanu, Str. IONE ȘTI, UAT. Aroneanu, Jud. Iași	1/1	27071		Lege	act normativ	7 / 13.03.1996	PARLAMENTUL ROMÂNIEI	PROPRIETAR NEIDENTIFICAT

3. SARCINI / DEZMEMBRĂMINTE													
Titular			Data nașterii / CUI	Domiciliu / Sediul	Tipul sarcinii sau al dezmembrămintelor dreptului de proprietate	Cota parte	Identificator entitate asociată	Act juridic			Valoare ipotecă	Tip monedă	
Nume / Denumire	Inițiala tatălui	Prenume						Tip act	Nr. act / data	Emitent			
-	-	-	-	-	-	-	-	-	-	-	-	-	-

4. NOTĂRI, PROCESE, INTERDICȚII				
Tipul notării	Tip act	Nr. act/ data	Emitent	Identificator entitate asociată
-	-	-	-	-

5. OBSERVAȚII		
Imobil împrejmuit/ neîmprejmuit	Imobil contestat/ necontestat	Alte observații
Neîmprejmuit		POSESOR COLȚI ȘOR CONSTANTIN



## REGISTRUL CADASTRAL AL IMOBILELOR

ANEXA Nr. 2

UAT Aroneanu  
Zonă cooperativizată (Co)

Sector cadastral nr. 27

1. DESCRIEREA IMOBILULUI																
DATE TEREN											DATE CONSTRUCȚII					
Identificator teren	Adresă imobil	Număr cadastral	Nr. CF	Suprafața măsurată	Intravilan / extra.(I/E)	Nr. top.	Nr. tarla	Nr. parcelă	Categorie folosință	Suprafață parcelă	Identificator construcție	Cod grupă destinație	Suprafața construită	Nr. niveluri	Nr. CF	Constr. cu acte (DA/NU)
27072	Intravilan, Loc. Sorogari, Strd. SĂLCIILOR, UAT. Aroneanu, Jud. Iași; (Tarla: 86, Parcela: 2/2 (114/1/2); Tarla: 86, Parcela: 1/4(113/4))		62690	162	I		86	2/2(114/1/2)	F	108						
					I		86	1/4(113/4)	A	54						

2. PROPRIETATEA / POSESIA													
Titularul dreptului / posesiei			Proprietar=1 / Posesor=0	Data nașterii / CUI	Domiciliu / Sediul	Cota parte	Identificator entitate asociată	Cotă parte teren UI	Mod de dobândire	Act juridic			Obs. privitoare la proprietar
Nume / Denumire	Inițiala tatălui	Prenume								Tip act	Nr. act / data	Emitent	
COROI		GHEORGHE	1	23.01.1949	Strada: SFANTUL LAZAR, Nr:	1/3	27072		Convenție	act notarial	7151/2005 / 01.01.2005	BNP Macovei	bun propriu
CARDEI		GEORGETA	1	15.04.1951	Jud: Neidentifica	1/3	27072		Convenție	act notarial	7151/2005 / 01.01.2005	BNP Macovei	bun propriu
CÂRDEI		ANDREI CĂTALIN	1	27.08.1981	Loc. Roman, Fnd. PACII, Bl.4, Ap.39, UAT. Roman, Jud. Neamț	1/3	27072		Convenție	act notarial	cvc aut sub nr 168 / 27.01.2017	Badarau Daniela	bun comun
CARDEI		DIANA ELENA	1	24.10.1976	Loc. Neidentificata, UAT. Aroneanu, Jud. Iași								

3. SARCINI / DEZMEMBRĂMINTE												
Titular			Data nașterii / CUI	Domiciliu / Sediul	Tipul sarcinii sau al dezmembrămintelor dreptului de proprietate	Cota parte	Identificator entitate asociată	Act juridic			Valoare ipotecă	Tip monedă
Nume / Denumire	Inițiala tatălui	Prenume						Tip act	Nr. act / data	Emitent		
-	-	-	-	-	-	-	-	-	-	-	-	-

4. NOTĂRI, PROCESE, INTERDICȚII			
Tipul notării	Tip act	Nr. act / data	Identificator entitate asociată
-	-	-	-

5. OBSERVAȚII		
Imobil împrejmuit / neîmprejmuit	Imobil contestat / necontestat	Alte observații
Neîmprejmuit		nr.cadastral corect al imobilului este 1081/4 conform documentației cadastrale avizate sub nr.102769/18.12.2009



## REGISTRUL CADASTRAL AL IMOBILELOR

ANEXA Nr. 2

UAT Aroneanu  
Zonă cooperativizată (Co)

Sector cadastral nr.27

1. DESCRIEREA IMOBILULUI																
DATE TEREN											DATE CONSTRUCȚII					
Identificator teren	Adresă imobil	Număr cadastral	Nr. CF	Suprafața măsurată	Intravilan / extra.(I/E)	Nr. top.	Nr. tarla	Nr. parcelă	Categorie folosință	Suprafață parcelă	Identificator construcție	Cod grupă destinație	Suprafața construită	Nr. niveluri	Nr. CF	Constr. cu acte (DA/NU)
27073	Intravilan, Loc. Sorogari, UAT. Aroneanu, Jud. Iași; (Tarla: -, Parcela: -)		60087	699	I				A	699						

2. PROPRIETATEA / POSESIA													
Titularul dreptului / posesiei			Proprietar=1 / Posesor=0	Data nașterii / CUI	Domiciliu / Sediu	Cota parte	Identificator entitate asociată	Cotă parte teren UI	Mod de dobândire	Act juridic			Obs. privitoare la proprietar
Nume / Denumire	Inițiala tatălui	Prenume								Tip act	Nr. act / data	Emitent	
COZMA		ANDREI CONSTANTIN	1	26.10.1982	Loc. Iasi, Str. OVIDIU, Nr.4A, UAT. Iași, Jud. Iași	1/1	27073		Convenție	act notarial	2917 / 24.04.2019	Antohie Razvan	
COZMA		IOANA	1	21.06.1986	Loc. Iasi, UAT. Iași, Jud. Iași								bun comun

3. SARCINI / DEZMEMBRĂMINTE												
Titular			Data nașterii / CUI	Domiciliu / Sediu	Tipul sarcinii sau al dezmembrămintelor dreptului de proprietate	Cota parte	Identificator entitate asociată	Act juridic			Valoare ipotecă	Tip monedă
Nume / Denumire	Inițiala tatălui	Prenume						Tip act	Nr. act / data	Emitent		
-	-	-	-	-	-	-	-	-	-	-	-	-

4. NOTĂRI, PROCESE, INTERDICȚII				
Tipul notării	Tip act	Nr. act/ data	Emitent	Identificator entitate asociată
Se infiinteaza cartea funciara 60087 a imobilului cu numarul cadastral 60087/Aroneanu, rezultat din dezmembrarea imobilului cu numarul cadastral 60033 inscris in cartea funciara 60033;	act notarial	365 / 22.10.2009	BNP DUBLEA ANDREEA	27073
se noteaza radierea dreptului de supraficie inscris sub nr 136350/2020	act notarial	CONVENTIE AUT NR 541 / 05.02.2021	Macovei Raluca Mihaela	27073

5. OBSERVAȚII		
Imobil împrejmuit/ neîmprejmuit	Imobil contestat/ necontestat	Alte observații
Neîmprejmuit		



## REGISTRUL CADASTRAL AL IMOBILELOR

ANEXA Nr. 2

UAT Aroneanu  
Zonă cooperativizată (Co)

Sector cadastral nr.27

1. DESCRIEREA IMOBILULUI																
DATE TEREN											DATE CONSTRUCȚII					
Identificator teren	Adresă imobil	Număr cadastral	Nr. CF	Suprafața măsurată	Intravilan / extra.(I/E)	Nr. top.	Nr. tarla	Nr. parcelă	Categorie folosință	Suprafață parcelă	Identificator construcție	Cod grupă destinație	Suprafața construită	Nr. niveluri	Nr. CF	Constr. cu acte (DA/NU)
27074	Intravilan, Loc. Sorogari, UAT. Aroneanu, Jud. Iași; (Tarla: -, Parcela: -)	1152/1/2	63492	125	I				A	125						

2. PROPRIETATEA / POSESIA													
Titularul dreptului / posesiei			Proprietar=1 / Posesor=0	Data nașterii / CUI	Domiciliu / Sediu	Cota parte	Identificator entitate asociată	Cotă parte teren UI	Mod de dobândire	Act juridic			Obs. privitoare la proprietar
Nume / Denumire	Inițiala tatălui	Prenume								Tip act	Nr. act / data	Emitent	
BUNDUC		CONSTANTIN	1	25.08.1950	Loc. Sorogari, UAT. Aroneanu, Jud. Iași	1/1	27074		Convenție	act notarial	3702 / 29.08.2008	BNP Macovei	
BUNDUC		MARIA	1	28.01.1952	Jud: Neidentifica								bun comun

3. SARCINI / DEZMEMBRĂMINTE												
Titular			Data nașterii / CUI	Domiciliu / Sediu	Tipul sarcinii sau al dezmembrămintelor dreptului de proprietate	Cota parte	Identificator entitate asociată	Act juridic			Valoare ipotecă	Tip monedă
Nume / Denumire	Inițiala tatălui	Prenume						Tip act	Nr. act / data	Emitent		
-	-	-	-	-	-	-	-	-	-	-	-	-

4. NOTĂRI, PROCESE, INTERDICȚII				
Tipul notării	Tip act	Nr. act / data	Emitent	Identificator entitate asociată
-	-	-	-	-

5. OBSERVAȚII		
Imobil împrejmuit / neîmprejmuit	Imobil contestat / necontestat	Alte observații
Neîmprejmuit		125,15 mp 125,15 mp



## REGISTRUL CADASTRAL AL IMOBILELOR

ANEXA Nr. 2

UAT Aroneanu  
Zonă cooperativizată (Co)

Sector cadastral nr. 27

1. DESCRIEREA IMOBILULUI																
DATE TEREN											DATE CONSTRUCȚII					
Identificator teren	Adresă imobil	Număr cadastral	Nr. CF	Suprafața măsurată	Intravilan / extra.(I/E)	Nr. top.	Nr. tarla	Nr. parcelă	Categorie folosință	Suprafață parcelă	Identificator construcție	Cod grupă destinație	Suprafața construită	Nr. niveluri	Nr. CF	Constr. cu acte (DA/NU)
27076	Intravilan, Loc. Sorogari, UAT. Aroneanu, Jud. Iași; (Tarla: 86, Parcela: 181)			197	I		86	181	A	197						

2. PROPRIETATEA / POSESIA													
Titularul dreptului / posesiei			Proprietar=1 / Posesor=0	Data nașterii / CUI	Domiciliu / Sediul	Cota parte	Identificator entitate asociată	Cotă parte teren UI	Mod de dobândire	Act juridic			Obs. privitoare la proprietar
Nume / Denumire	Inițiala tatălui	Prenume								Tip act	Nr. act / data	Emitent	
UAT ARONEANU			1	4540038	Loc. Aroneanu, UAT. Aroneanu, Jud. Iași	1/1	27076		Lege	act normativ	7 / 13.03.1996	PARLAMENTUL ROMANIEI	PROPRIETAR NEIDENTIFICAT

3. SARCINI / DEZMEMBRĂMINTE												
Titular			Data nașterii / CUI	Domiciliu / Sediul	Tipul sarcinii sau al dezmembrămintelor dreptului de proprietate	Cota parte	Identificator entitate asociată	Act juridic			Valoare ipotecă	Tip monedă
Nume / Denumire	Inițiala tatălui	Prenume						Tip act	Nr. act / data	Emitent		
-	-	-	-	-	-	-	-	-	-	-	-	-

4. NOTĂRI, PROCESE, INTERDICȚII				
Tipul notării	Tip act	Nr. act / data	Emitent	Identificator entitate asociată
-	-	-	-	-

5. OBSERVAȚII		
Imobil împrejmuit / neîmprejmuit	Imobil contestat / necontestat	Alte observații
Neîmprejmuit		



## REGISTRUL CADASTRAL AL IMOBILELOR

ANEXA Nr. 2

UAT Aroneanu  
Zonă cooperativizată (Co)

Sector cadastral nr.27

1. DESCRIEREA IMOBILULUI																
DATE TEREN											DATE CONSTRUCȚII					
Identificator teren	Adresă imobil	Număr cadastral	Nr. CF	Suprafața măsurată	Intravilan / extra.(I/E)	Nr. top.	Nr. tarla	Nr. parcelă	Categorie folosință	Suprafață parcelă	Identificator construcție	Cod grupă destinație	Suprafața construită	Nr. niveluri	Nr. CF	Constr. cu acte (DA/NU)
27077	Intravilan, Loc. Sorogari, Str. T. VLADIMIRESCU, UAT. Aroneanu, Jud. Iași; (Tarla: -, Parcela: -)		62781	1003	I				CC	1003	1	CL	64	1	62781-C1	DA
											2	CA	13	1	62781-C2	DA
											3	CA	31	1	62781-C3	DA

2. PROPRIETATEA / POSESIA													
Titularul dreptului / posesiei			Proprietar=1 / Posesor=0	Data nașterii / CUI	Domiciliu / Sediu	Cota parte	Identificator entitate asociată	Cotă parte teren UI	Mod de dobândire	Act juridic			Obs. privitoare la proprietar
Nume / Denumire	Inițiala tatălui	Prenume								Tip act	Nr. act / data	Emitent	
CREȚU		ELENA	1		Loc. Sorogari, UAT. Aroneanu, Jud. Iași	1/1	27077, C1, C2, C3		Convenție	act notarial	3701 / 29.08.2008	NP MACOVEI RALUCA MIHAELA	Lipsa CNP

3. SARCINI / DEZMEMBRĂMINTE												
Titular			Data nașterii / CUI	Domiciliu / Sediu	Tipul sarcinii sau al dezmembrămintelor dreptului de proprietate	Cota parte	Identificator entitate asociată	Act juridic			Valoare ipotecă	Tip monedă
Nume / Denumire	Inițiala tatălui	Prenume						Tip act	Nr. act / data	Emitent		
-	-	-	-	-	-	-	-	-	-	-	-	-

4. NOTĂRI, PROCESE, INTERDICȚII				
Tipul notării	Tip act	Nr. act/ data	Emitent	Identificator entitate asociată
-	-	-	-	-

5. OBSERVAȚII		
Imobil împrejmuit/ neîmprejmuit	Imobil contestat/ necontestat	Alte observații
Împrejmuit		





## REGISTRUL CADASTRAL AL IMOBILELOR

ANEXA Nr. 2

UAT Aroneanu  
Zonă cooperativizată (Co)

Sector cadastral nr.27

1. DESCRIEREA IMOBILULUI																
DATE TEREN											DATE CONSTRUCȚII					
Identificator teren	Adresă imobil	Număr cadastral	Nr. CF	Suprafața măsurată	Intravilan / extra.(I/E)	Nr. top.	Nr. tarla	Nr. parcelă	Categorie folosință	Suprafață parcelă	Identificator construcție	Cod grupă destinație	Suprafața construită	Nr. niveluri	Nr. CF	Constr. cu acte (DA/NU)
27078	Intravilan, Loc. Sorogari, Str. T. Vladimirescu, UAT. Aroneanu, Jud. Iași; (Tarla: 86, Parcela: 135/1; Tarla: 86, Parcela: 135/5; Tarla: 86, Parcela: 135/4; 135/6; Tarla: 86, Parcela: 135/2; 135/3)		63696	2544	I		86	135/1	CC	680	1	CL	101	1	63696-C1	NU
					I		86	135/5	V	480	2	CA	14	1	63696-C2	NU
					I		86	135/4; 135/6	L	333						
					I		86	135/2; 135/3	A	1051						

2. PROPRIETATEA / POSESIA																
Titularul dreptului / posesiei			Proprietar=1 / Posesor=0	Data nașterii / CUI	Domiciliu / Sediul	Cota parte	Identificator entitate asociată	Cotă parte teren UI	Mod de dobândire	Act juridic			Obs. privitoare la proprietar			
Nume / Denumire	Inițiala tatălui	Prenume								Tip act	Nr. act / data	Emitent				
LUPU		MARIOARA	1	25.01.1966	Loc. Rediu Aldei, UAT. Aroneanu, Jud. Iași	1/1	27078		Convenție	act notarial	859 / 09.12.2010	BNP FROST EDOARDO LEVINOS	bun comun LIPSA CNP			
LUPU		LIVIU	1		Loc. Rediu Aldei, UAT. Aroneanu, Jud. Iași											

3. SARCINI / DEZMEMBRĂMINTE													
Titular			Data nașterii / CUI	Domiciliu / Sediul	Tipul sarcinii sau al dezmembrămintelor dreptului de proprietate	Cota parte	Identificator entitate asociată	Act juridic			Valoare ipotecă	Tip monedă	
Nume / Denumire	Inițiala tatălui	Prenume						Tip act	Nr. act / data	Emitent			
-	-	-	-	-	-	-	-	-	-	-	-	-	-

4. NOTĂRI, PROCESE, INTERDICȚII				
Tipul notării	Tip act	Nr. act / data	Emitent	Identificator entitate asociată
Se infiinteaza cartea funciara 63696 a imobilului cu numarul cadastral 63696/Aroneanu, rezultat din dezmembrarea imobilului cu numarul cadastral 61280 in scris in cartea funciara 61280;	act notarial	act de dezmembrare aut sub nr 1927 / 22.06.2012	MACOVEI RALUCA MIHAELA	27078

5. OBSERVAȚII		
Imobil împrejmuit/ neîmprejmuit	Imobil contestat/ necontestat	Alte observații
Împrejmuit		



## REGISTRUL CADASTRAL AL IMOBILELOR

ANEXA Nr. 2


UAT Aroneanu  
Zonă cooperativizată (Co)

Sector cadastral nr.27

1. DESCRIEREA IMOBILULUI																
DATE TEREN											DATE CONSTRUCȚII					
Identificator teren	Adresă imobil	Număr cadastral	Nr. CF	Suprafața măsurată	Intravilan / extra.(I/E)	Nr. top.	Nr. tarla	Nr. parcelă	Categorie folosință	Suprafață parcelă	Identificator construcție	Cod grupă destinație	Suprafața construită	Nr. niveluri	Nr. CF	Constr. cu acte (DA/NU)
27079	Intravilan, Loc. Sorogari, Nr.20 PJ ADRESA COMPLETA A IMOBILULUI ESTE INTRAVILAN EXTINS CONFORM PUZ SAT SOROGARI, NR. 20 PJ, COMUNA ARONEANU, JUDETUL IASI.; (Tarla: 58, Parcela: 1840)		60106	1764	I		58	1840	P	1137	1	CAS	314	2	60106-C1	DA
					I		58	1840	CC	627	2	CA	16	1	60106-C2	DA

2. PROPRIETATEA / POSESIA													
Titularul dreptului / posesiei			Proprietar=1 / Posesor=0	Data nașterii / CUI	Domiciliu / Sediul	Cota parte	Identificator entitate asociată	Cotă parte teren UI	Mod de dobândire	Act juridic			Obs. privitoare la proprietar
Nume / Denumire	Inițiala tatălui	Prenume								Tip act	Nr. act / data	Emitent	
SC PENSIUNEA GRADINA VERDE SRL			1	26138563	Loc. Bucuresti Sectorul 3, UAT. București Sectorul 3, Jud. Municipiul București	1/1	C1		Construire	act administrativ	autorizatie de construire nr 8 / 15.02.2011	Primaria comunei Aroneanu	
SC PENSIUNEA GRADINA VERDE SRL			1	26138563	Loc. Bucuresti Sectorul 3, UAT. București Sectorul 3, Jud. Municipiul București	1/1	C2		Construire	act administrativ	autorizatie de construire nr 8 / 15.02.2011	Primaria comunei Aroneanu	
SC PENSIUNEA GRADINA VERDE SRL			1	26138563	Loc. Bucuresti Sectorul 3, UAT. București Sectorul 3, Jud. Municipiul București	1/1	27079		Convenție	act notarial	cvc aut 1866 / 24.03.2014	COSTE STEFAN	

3. SARCINI / DEZMEMBRĂMINTE													
Titular			Data nașterii / CUI	Domiciliu / Sediul	Tipul sarcinii sau al dezmembrămintelor dreptului de proprietate	Cota parte	Identificator entitate asociată	Act juridic			Valoare ipotecă	Tip monedă	
Nume / Denumire	Inițiala tatălui	Prenume						Tip act	Nr. act / data	Emitent			
LIBRA INTERNET BANK S.A			8119644	Loc. Bucuresti Sectorul 3, Calea. VITAN, Nr.6-6A, UAT. București Sectorul 3, Jud. Municipiul București	Ipotecă		C1	act notarial	99 / 10.01.2017	Florea Bogdan Daniel	405000	RON	
LIBRA INTERNET BANK S.A			8119644	Loc. Bucuresti Sectorul 3, Calea. VITAN, Nr.6-6A, UAT. București Sectorul 3, Jud. Municipiul București	Ipotecă		C2	act notarial	99 / 10.01.2017	Florea Bogdan Daniel	405000	RON	




**3. SARCINI / DEZMEMBRĂMINTE**

Titular			Data nașterii / CUI	Domiciliu / Sediu	Tipul sarcinii sau al dezmembrămintelor dreptului de proprietate	Cota parte	Identificator entitate asociată	Act juridic			Valoare ipotecă	Tip monedă
Nume / Denumire	Inițiala tatălui	Prenume						Tip act	Nr. act / data	Emitent		
LIBRA INTERNET BANK S.A			8119644	Loc. Bucuresti Sectorul 3, Calea. VITAN, Nr.6-6A, UAT. București Sectorul 3, Jud. Municipiul București	Ipotecă		27079	act notarial	99 / 10.01.2017	Florea Bogdan Daniel	405000	RON
LIBRA INTERNET BANK S.A			8119644	Loc. Bucuresti Sectorul 3, Calea. VITAN, Nr.6-6A, UAT. București Sectorul 3, Jud. Municipiul București	Ipotecă		C1	act notarial	contract de ipoteca aut. 1365 / 16.04.2021	Florea Bogdan Daniel	60000	RON
LIBRA INTERNET BANK S.A			8119644	Loc. Bucuresti Sectorul 3, Calea. VITAN, Nr.6-6A, UAT. București Sectorul 3, Jud. Municipiul București	Ipotecă		C2	act notarial	1365 / 16.04.2021	Florea Bogdan Daniel	60000	RON
LIBRA INTERNET BANK S.A			8119644	Loc. Bucuresti Sectorul 3, Calea. VITAN, Nr.6-6A, UAT. București Sectorul 3, Jud. Municipiul București	Ipotecă		27079	act notarial	contract de ipoteca aut. 1365 / 16.04.2021	Florea Bogdan Daniel	60000	RON

**4. NOTĂRI, PROCESE, INTERDICȚII**

Tipul notării	Tip act	Nr. act/ data	Emitent	Identificator entitate asociată
se noteaza interdictiile de instrainare, grevare cu sarcini, inchiriere, dezmembrare, comasare, construire, demolare, restructurare si amenajare - LIBRA INTERNET BANK S.A	act notarial	99 / 10.01.2017	Florea Bogdan Daniel	C1
se noteaza interdictiile de instrainare, grevare cu sarcini, inchiriere, dezmembrare, comasare, construire, demolare, restructurare si amenajare in seria rangului incheierii nr 2478 din 11.01.2017 - LIBRA INTERNET BANK S.A				C2
interdictie de instrainare, grevare, inchiriere, dezmembrare, comasare, construire, demolare, restructurare, amenajare - LIBRA INTERNET BANK S.A				27079
notare interdictii de instrainare, grevare, inchiriere, dezmembrare, comasare, restructurare, amenajare, construire si demolare, - LIBRA INTERNET BANK S.A	act notarial	contract de ipoteca aut. 1365 / 16.04.2021	Florea Bogdan Daniel	C1
notare interdictii de instrainare, grevare, inchiriere, dezmembrare, comasare, restructurare, amenajare, construire si demolare, - LIBRA INTERNET BANK S.A				27079
se noteaza interdictiile de instrainare, grevare, inchiriere, dezmembrare, comasare, restructurare, amenajare, construire si demolare - in seria rangului incheierii nr.71687 din 19.04.2021 - LIBRA INTERNET BANK S.A	act notarial	Contract de ipoteca aut. nr. 1366 / 16.04.2021	Florea Bogdan Daniel	C2
se noteaza actualizarea informatiilor cadastrale	act administrativ	CERTIFICAT DE NOMENCLARURA STRADALA SI ADRESA NR/5019 / 16.09.2013	PRIMĂRIA ARONEANU	27079
-se inscrie indreptarea erorii materiale inscrise in aceasta carte funciara si in incheierea nr.155515 din 04.10.2018 in sensul inscrierii dreptului de ipoteca in seria rangului incheierii nr 2478 din 11.01.2017	act administrativ	155515 / 04.10.2018	S.C. TOTAL BUSINESS LAND S.R.L.	C2
indreptare eroare materiala a incheierii nr. 163240 din 17.10.2018 si a prezentei carti funciare, in sensul mentionarii faptului ca, ipoteca constituita este conventionala si nu legala cum din eroare a fost inscris.	act notarial	Contract de ipoteca imobiliara aut. 1711 / 16.10.2018	NP Florea Bogdan Daniel	C2
se noteaza radierea dreptului de ipoteca si a interdictiilor inscrise sub nr. 163240 / 17/10/2018 - LIBRA INTERNET BANK S.A	act notarial	1365 / 16.04.2021	Florea Bogdan Daniel	C2



**5. OBSERVAȚII**

Imobil împrejmuit/ neîmprejmuit	Imobil contestat/ necontestat	Alte observații
Împrejmuit		



## REGISTRUL CADASTRAL AL IMOBILELOR

ANEXA Nr. 2

UAT Aroneanu  
Zonă cooperativizată (Co)

Sector cadastral nr.27

1. DESCRIEREA IMOBILULUI																
DATE TEREN											DATE CONSTRUCȚII					
Identificator teren	Adresă imobil	Număr cadastral	Nr. CF	Suprafața măsurată	Intravilan / extra.(I/E)	Nr. top.	Nr. tarla	Nr. parcelă	Categorie folosință	Suprafață parcelă	Identificator construcție	Cod grupă destinație	Suprafața construită	Nr. niveluri	Nr. CF	Constr. cu acte (DA/NU)
27080	Extravilan, UAT. Aroneanu, Jud. Iași; (Tarla: -, Parcela: -)		60107	316	E				P	316						

2. PROPRIETATEA / POSESIA													
Titularul dreptului / posesiei			Proprietar=1 / Posesor=0	Data nașterii / CUI	Domiciliu / Sediu	Cota parte	Identificator entitate asociată	Cotă parte teren UI	Mod de dobândire	Act juridic			Obs. privitoare la proprietar
Nume / Denumire	Inițiala tatălui	Prenume								Tip act	Nr. act / data	Emitent	
COMUNA ARONEANU			1	99999999999999	Loc. Neidentificata, UAT. Aroneanu, Jud. Iași	1/1	27080		Lege	act administrativ	hotararea nr 47 / 30.09.2004	CONSILIUL LOCAL AL COMUNEI ARONEANU	

3. SARCINI / DEZMEMBRĂMINTE													
Titular			Data nașterii / CUI	Domiciliu / Sediu	Tipul sarcinii sau al dezmembrămintelor dreptului de proprietate	Cota parte	Identificator entitate asociată	Act juridic			Valoare ipotecă	Tip monedă	
Nume / Denumire	Inițiala tatălui	Prenume						Tip act	Nr. act / data	Emitent			
-	-	-	-	-	-	-	-	-	-	-	-	-	-

4. NOTĂRI, PROCESE, INTERDICȚII				
Tipul notării	Tip act	Nr. act/ data	Emitent	Identificator entitate asociată
Se infiinteaza cartea funciara 60107 a imobilului cu numarul cadastral 60107/Aroneanu, rezultat din dezmembrarea imobilului cu numarul cadastral 60040 in scris in cartea funciara 60040;	act notarial	act de dezmembrare autentificat su b nr. 373 din / 20.12.2010	BNP DUBLEA ANDREEA	27080
Imobil aflat sub incidenta art.3 alin.(1) din Legea 17/2014	act normativ	17 / 07.03.2014	Parlamentul Romaniei	27080

5. OBSERVAȚII		
Imobil împrejmuit/ neîmprejmuit	Imobil contestat/ necontestat	Alte observații
Împrejmuit		Nr.cadastral corect al imobilului este 1081/4 conform documentatiei cadastrale avizate sub nr.102769/16.12.2005



## REGISTRUL CADASTRAL AL IMOBILELOR

ANEXA Nr. 2

UAT Aroneanu  
Zonă cooperativizată (Co)

Sector cadastral nr.27

1. DESCRIEREA IMOBILULUI																
DATE TEREN											DATE CONSTRUCȚII					
Identificator teren	Adresă imobil	Număr cadastral	Nr. CF	Suprafața măsurată	Intravilan / extra.(I/E)	Nr. top.	Nr. tarla	Nr. parcelă	Categorie folosință	Suprafață parcelă	Identificator construcție	Cod grupă destinație	Suprafața construită	Nr. niveluri	Nr. CF	Constr. cu acte (DA/NU)
27081	Intravilan, Loc. Sorogari, Str. UNIRII, UAT. Aroneanu, Jud. Iași; (Tarla: 86, Parcela: 139; Tarla: 86, Parcela: 137)		65922	652	I		86	139	A	226	1	CL	78	1	65922-C1	DA
					I		86	137	V	426						

2. PROPRIETATEA / POSESIA													
Titularul dreptului / posesiei			Proprietar=1 / Posesor=0	Data nașterii / CUI	Domiciliu / Sediul	Cota parte	Identificator entitate asociată	Cotă parte teren UI	Mod de dobândire	Act juridic			Obs. privitoare la proprietar
Nume / Denumire	Inițiala tatălui	Prenume								Tip act	Nr. act / data	Emitent	
FLONDOR		DANIELA	1	23.10.1964	Loc. Neidentificata, UAT. Aroneanu, Jud. Iași	1/1	27081, C1		Succesiune	act administrativ	4214 / 15.04.1992	CJPSDDPAT IA ȘI	

3. SARCINI / DEZMEMBRĂMINTE													
Titular			Data nașterii / CUI	Domiciliu / Sediul	Tipul sarcinii sau al dezmembrămintelor dreptului de proprietate	Cota parte	Identificator entitate asociată	Act juridic			Valoare ipotecă	Tip monedă	
Nume / Denumire	Inițiala tatălui	Prenume						Tip act	Nr. act / data	Emitent			
-	-	-	-	-	-	-	-	-	-	-	-	-	-

4. NOTĂRI, PROCESE, INTERDICȚII				
Tipul notării	Tip act	Nr. act / data	Emitent	Identificator entitate asociată
-	-	-	-	-

5. OBSERVAȚII		
Imobil împrejmuit / neîmprejmuit	Imobil contestat / necontestat	Alte observații
Împrejmuit		Teren împrejmuit cu gard din lemn.



## REGISTRUL CADASTRAL AL IMOBILELOR

ANEXA Nr. 2

UAT Aroneanu  
Zonă cooperativizată (Co)

Sector cadastral nr. 27

1. DESCRIEREA IMOBILULUI																
DATE TEREN											DATE CONSTRUCȚII					
Identificator teren	Adresă imobil	Număr cadastral	Nr. CF	Suprafața măsurată	Intravilan / extra.(I/E)	Nr. top.	Nr. tarla	Nr. parcelă	Categorie folosință	Suprafață parcelă	Identificator construcție	Cod grupă destinație	Suprafața construită	Nr. niveluri	Nr. CF	Constr. cu acte (DA/NU)
27082	Intravilan, Loc. Sorogari, UAT. Aroneanu, Jud. Iași; (Tarla: -, Parcela: -)		68491	504	I				CC	454	1	CL	124	1	68491-C1	NU
					I				A	50	2	CA	25	1	68491-C2	NU

2. PROPRIETATEA / POSESIA													
Titularul dreptului / posesiei			Proprietar=1 / Posesor=0	Data nașterii / CUI	Domiciliu / Sediu	Cota parte	Identificator entitate asociată	Cotă parte teren UI	Mod de dobândire	Act juridic			Obs. privitoare la proprietar
Nume / Denumire	Inițiala tatălui	Prenume								Tip act	Nr. act / data	Emitent	
DIMITRIU		CONSTANTIN	1	17.08.1955	Loc. Sorogari, UAT. Aroneanu, Jud. Iași	1/1	27082		Convenție	act notarial	cvc aut 2872 / 30.05.2017	Antohie Razvan	
DIMITRIU		MIRELA	1	30.11.1960	Loc. Sorogari, UAT. Aroneanu, Jud. Iași								bun comun

3. SARCINI / DEZMEMBRĂMINTE												
Titular			Data nașterii / CUI	Domiciliu / Sediu	Tipul sarcinii sau al dezmembrămintelor dreptului de proprietate	Cota parte	Identificator entitate asociată	Act juridic			Valoare ipotecă	Tip monedă
Nume / Denumire	Inițiala tatălui	Prenume						Tip act	Nr. act / data	Emitent		
-	-	-	-	-	-	-	-	-	-	-	-	-

4. NOTĂRI, PROCESE, INTERDICȚII				
Tipul notării	Tip act	Nr. act / data	Emitent	Identificator entitate asociată
Se infiinteaza cf. 68491 a imobilului cu nr. cad. 68491/Aroneanu ca urmare a alipirii urmatoarelor 3 imobile:~- nr.cad.65309\cf.65309;~- nr.cad.65555\cf.65555;~- nr. cad.68180\cf.68180;	act notarial	2872 / 30.05.2017	Macovei Raluca Mihaela	27082

5. OBSERVAȚII		
Imobil împrejmuit / neîmprejmuit	Imobil contestat / necontestat	Alte observații
împrejmuit		



## REGISTRUL CADASTRAL AL IMOBILELOR

ANEXA Nr. 2

UAT Aroneanu  
Zonă cooperativizată (Co)

Sector cadastral nr.27


1. DESCRIEREA IMOBILULUI																
DATE TEREN											DATE CONSTRUCȚII					
Identificator teren	Adresă imobil	Număr cadastral	Nr. CF	Suprafața măsurată	Intravilan / extra.(I/E)	Nr. top.	Nr. tarla	Nr. parcelă	Categorie folosință	Suprafață parcelă	Identificator construcție	Cod grupă destinație	Suprafața construită	Nr. niveluri	Nr. CF	Constr. cu acte (DA/NU)
27083	Intravilan, Loc. Sorogari, UAT. Aroneanu, Jud. Iași; (Tarla: 86, Parcela: 135)		63697	998	I		86	135	CC	998	1	CL	100	2	63697-C1	DA

2. PROPRIETATEA / POSESIA													
Titularul dreptului / posesiei			Proprietar=1 / Posesor=0	Data nașterii / CUI	Domiciliu / Sediul	Cota parte	Identificator entitate asociată	Cotă parte teren UI	Mod de dobândire	Act juridic			Obs. privitoare la proprietar
Nume / Denumire	Inițiala tatălui	Prenume								Tip act	Nr. act / data	Emitent	
AIONESEI		DANUT NECULAI	1	11.11.1970	Loc. Sorogari, UAT. Aroneanu, Jud. Iași	1/1	27083		Convenție	act notarial	CVC aut. sub nr. 1928 / 22.06.2012	NP MACOVEI RALUCA MIHAELA	
AIONESEI		MARILENA	1	31.01.1975	Loc. Sorogari, UAT. Aroneanu, Jud. Iași								bun comun
AIONESEI		DANUT NECULAI	1	11.11.1970	Loc. Sorogari, UAT. Aroneanu, Jud. Iași	1/1	C1		Construire	act administrativ	autorizație de construire nr.76 / 15.10.2012	Primaria com. Aroneanu	
AIONESEI		MARILENA	1	31.01.1975	Loc. Sorogari, UAT. Aroneanu, Jud. Iași								bun comun

3. SARCINI / DEZMEMBRĂMINTE												
Titular			Data nașterii / CUI	Domiciliu / Sediul	Tipul sarcinii sau al dezmembrămintelor dreptului de proprietate	Cota parte	Identificator entitate asociată	Act juridic			Valoare ipotecă	Tip monedă
Nume / Denumire	Inițiala tatălui	Prenume						Tip act	Nr. act / data	Emitent		
-	-	-	-	-	-	-	-	-	-	-	-	-

4. NOTĂRI, PROCESE, INTERDICȚII				
Tipul notării	Tip act	Nr. act / data	Emitent	Identificator entitate asociată
Se înființează cartea funciara 63697 a imobilului cu numărul cadastral 63697/Aroneanu, rezultat din dezmembrarea imobilului cu numărul cadastral 61280 înscris în cartea funciara 61280;	act notarial	act de dezmembrare aut sub nr 1927 / 22.06.2012	MACOVEI RALUCA MIHAELA	27083
se notează actualizarea de informații tehnice cadastrale (scoaterea definitivă din circuitul agricol a suprafeței de teren de 1000 mp)	act administrativ	autorizație de construire nr.76 / 15.10.2012	Primăria com. Aroneanu	27083, C1

5. OBSERVAȚII		
Imobil împrejmuit / neîmprejmuit	Imobil contestat / necontestat	Alte observații
Împrejmuit		Teren împrejmuit cu gard mixt





## REGISTRUL CADASTRAL AL IMOBILELOR

ANEXA Nr. 2

UAT Aroneanu  
Zonă cooperativizată (Co)

Sector cadastral nr.27

1. DESCRIEREA IMOBILULUI																
DATE TEREN											DATE CONSTRUCȚII					
Identificator teren	Adresă imobil	Număr cadastral	Nr. CF	Suprafața măsurată	Intravilan / extra.(I/E)	Nr. top.	Nr. tarla	Nr. parcelă	Categorie folosință	Suprafață parcelă	Identificator construcție	Cod grupă destinație	Suprafața construită	Nr. niveluri	Nr. CF	Constr. cu acte (DA/NU)
27084	Intravilan, Loc. Sorogari, Str. UNIRII, UAT. Aroneanu, Jud. Iași; (Tarla: 86, Parcela: 138; Tarla: 86, Parcela: 139)			747	I		86	138	CC	300						
					I		86	139	A	447						

2. PROPRIETATEA / POSESIA													
Titularul dreptului / posesiei			Proprietar=1 / Posesor=0	Data nașterii / CUI	Domiciliu / Sediul	Cota parte	Identificator entitate asociată	Cotă parte teren UI	Mod de dobândire	Act juridic			Obs. privitoare la proprietar
Nume / Denumire	Inițiala tatălui	Prenume								Tip act	Nr. act / data	Emitent	
FELEA		OCTAVIAN	1		Loc. Aroneanu, Str. IONE ȘTI, UAT. Aroneanu, Jud. Iași	1/1	27084		Hotărâre Judecătorească	hotărâre judecătorească	12175 / 18.09.2000	JUDECATORIA IAȘI	Lipsa CNP

3. SARCINI / DEZMEMBRĂMINTE													
Titular			Data nașterii / CUI	Domiciliu / Sediul	Tipul sarcinii sau al dezmembrămintelor dreptului de proprietate	Cota parte	Identificator entitate asociată	Act juridic			Valoare ipotecă	Tip monedă	
Nume / Denumire	Inițiala tatălui	Prenume						Tip act	Nr. act / data	Emitent			
-	-	-	-	-	-	-	-	-	-	-	-	-	-

4. NOTĂRI, PROCESE, INTERDICȚII				
Tipul notării	Tip act	Nr. act / data	Emitent	Identificator entitate asociată
-	-	-	-	-

5. OBSERVAȚII		
Imobil împrejmuit / neîmprejmuit	Imobil contestat / necontestat	Alte observații
Neîmprejmuit		



## REGISTRUL CADASTRAL AL IMOBILELOR

ANEXA Nr. 2

UAT Aroneanu  
Zonă cooperativizată (Co)

Sector cadastral nr.27

1. DESCRIEREA IMOBILULUI																
DATE TEREN											DATE CONSTRUCȚII					
Identificator teren	Adresă imobil	Număr cadastral	Nr. CF	Suprafața măsurată	Intravilan / extra.(I/E)	Nr. top.	Nr. tarla	Nr. parcelă	Categorie folosință	Suprafață parcelă	Identificator construcție	Cod grupă destinație	Suprafața construită	Nr. niveluri	Nr. CF	Constr. cu acte (DA/NU)
27085	Intravilan, Loc. Sorogari, UAT. Aroneanu, Jud. Iași; (Tarla: 86, Parcela: 139; Tarla: 86, Parcela: 137)		66023	651	I		86	139	A	131						
					I		86	137	V	520						

2. PROPRIETATEA / POSESIA													
Titularul dreptului / posesiei			Proprietar=1 / Posesor=0	Data nașterii / CUI	Domiciliu / Sediu	Cota parte	Identificator entitate asociată	Cotă parte teren UI	Mod de dobândire	Act juridic			Obs. privitoare la proprietar
Nume / Denumire	Inițiala tatălui	Prenume								Tip act	Nr. act / data	Emitent	
LUNGU-FELEA		ELENA	1	13.04.1954	Loc. Neidentificata, UAT. Aroneanu, Jud. Iași	1/1	27085		Succesiune	act administrativ	titlu de proprietate nr 4214 (in copie legalizata) / 15.04.1992	CJPSDDPAT IA ȘI	BUN PROPRIU

3. SARCINI / DEZMEMBRĂMINTE												
Titular			Data nașterii / CUI	Domiciliu / Sediu	Tipul sarcinii sau al dezmembrămintelor dreptului de proprietate	Cota parte	Identificator entitate asociată	Act juridic			Valoare ipotecă	Tip monedă
Nume / Denumire	Inițiala tatălui	Prenume						Tip act	Nr. act / data	Emitent		
-	-	-	-	-	-	-	-	-	-	-	-	-

4. NOTĂRI, PROCESE, INTERDICȚII				
Tipul notării	Tip act	Nr. act/ data	Emitent	Identificator entitate asociată
-	-	-	-	-

5. OBSERVAȚII		
Imobil împrejmuit/ neimprejmuit	Imobil contestat/ necontestat	Alte observații
Împrejmuit		Teren împrejmuit cu gard din lemn



## REGISTRUL CADASTRAL AL IMOBILELOR

ANEXA Nr. 2

UAT Aroneanu  
Zonă cooperativizată (Co)

Sector cadastral nr. 27

1. DESCRIEREA IMOBILULUI																
DATE TEREN											DATE CONSTRUCȚII					
Identificator teren	Adresă imobil	Număr cadastral	Nr. CF	Suprafața măsurată	Intravilan / extra.(I/E)	Nr. top.	Nr. tarla	Nr. parcelă	Categorie folosință	Suprafață parcelă	Identificator construcție	Cod grupă destinație	Suprafața construită	Nr. niveluri	Nr. CF	Constr. cu acte (DA/NU)
27086	Intravilan, Loc. Sorogari, Str. UNIRII, UAT. Aroneanu, Jud. Iași; (Tarla: 86, Parcela: 139; Tarla: 86, Parcela: 137)		65960	677	I		86	139	A	348	1	CA	26	1	65960-C1	NU
					I		86	139	A	131						
					I		86	137	V	198						

2. PROPRIETATEA / POSESIA													
Titularul dreptului / posesiei			Proprietar=1 / Posesor=0	Data nașterii / CUI	Domiciliu / Sediul	Cota parte	Identificator entitate asociată	Cotă parte teren UI	Mod de dobândire	Act juridic			Obs. privitoare la proprietar
Nume / Denumire	Inițiala tatălui	Prenume								Tip act	Nr. act / data	Emitent	
FELEA		FLORICA	1	28.06.1935	Loc. Bârlad, Str. LIREI, Nr.32, Bl.E2, Ap.26, UAT. Bârlad, Jud. Vaslui	1/4	27086		Succesiune	act administrativ	TITLU DE PROPRIETATE nr. 4214 / 15.04.1992	CJPSDDPAT IA ȘI	bun propriu
FELEA		LIVIU GEORGE	1	11.07.1961	Loc. Bârlad, Bdul. EPUREANU, Nr.49, Bl. A2, Ap.1, UAT. Bârlad, Jud. Vaslui	3/8	27086		Succesiune	act administrativ	TITLU DE PROPRIETATE nr. 4214 / 15.04.1992	CJPSDDPAT IA ȘI	bun propriu
FELEA PRISECARU		LILIANA	1	19.05.1957	Loc. Bârlad, Str. Victor Ion Popa, Nr.8, Bl.1, Ap.12, UAT. Bârlad, Jud. Vaslui	3/8	27086		Succesiune	act administrativ	TITLU DE PROPRIETATE nr. 4214 / 15.04.1992	CJPSDDPAT IA ȘI	bun propriu

3. SARCINI / DEZMEMBRĂMINTE													
Titular			Data nașterii / CUI	Domiciliu / Sediul	Tipul sarcinii sau al dezmembrămintelor dreptului de proprietate	Cota parte	Identificator entitate asociată	Act juridic			Valoare ipotecă	Tip monedă	
Nume / Denumire	Inițiala tatălui	Prenume						Tip act	Nr. act / data	Emitent			
-	-	-	-	-	-	-	-	-	-	-	-	-	-

4. NOTĂRI, PROCESE, INTERDICȚII			
Tipul notării	Tip act	Nr. act / data	Identificator entitate asociată
-	-	-	-

5. OBSERVAȚII	
Imobil împrejmuit / neîmprejmuit	Imobil contestat / necontestat
Împrejmuit	



## REGISTRUL CADASTRAL AL IMOBILELOR

ANEXA Nr. 2

UAT Aroneanu  
Zonă cooperativizată (Co)

Sector cadastral nr.27

1. DESCRIEREA IMOBILULUI																
DATE TEREN											DATE CONSTRUCȚII					
Identificator teren	Adresă imobil	Număr cadastral	Nr. CF	Suprafața măsurată	Intravilan / extra.(I/E)	Nr. top.	Nr. tarla	Nr. parcelă	Categorie folosință	Suprafață parcelă	Identificator construcție	Cod grupă destinație	Suprafața construită	Nr. niveluri	Nr. CF	Constr. cu acte (DA/NU)
27087	Intravilan, Loc. Sorogari, Str. UNIRII, UAT. Aroneanu, Jud. Iași; (Tarla: -, Parcela: 139; Tarla: -, Parcela: 137)		65538	1088	I			139	CC	513	1	CL	45	1	65538-C1	DA
					I			137	V	575						

2. PROPRIETATEA / POSESIA													
Titularul dreptului / posesiei			Proprietar=1 / Posesor=0	Data nașterii / CUI	Domiciliu / Sediul	Cota parte	Identificator entitate asociată	Cotă parte teren UI	Mod de dobândire	Act juridic			Obs. privitoare la proprietar
Nume / Denumire	Inițiala tatălui	Prenume								Tip act	Nr. act / data	Emitent	
FELEA		NECULAI	1	23.08.1953	Loc. Neidentificata, UAT. Aroneanu, Jud. Iași	1/1	27087, C1		Hotărâre Judecătorească	act administrativ	4214 / 15.04.1992	CJPSDDPAT IASI	

3. SARCINI / DEZMEMBRĂMINTE													
Titular			Data nașterii / CUI	Domiciliu / Sediul	Tipul sarcinii sau al dezmembrămintelor dreptului de proprietate	Cota parte	Identificator entitate asociată	Act juridic			Valoare ipotecă	Tip monedă	
Nume / Denumire	Inițiala tatălui	Prenume						Tip act	Nr. act / data	Emitent			
-	-	-	-	-	-	-	-	-	-	-	-	-	-

4. NOTĂRI, PROCESE, INTERDICȚII				
Tipul notării	Tip act	Nr. act / data	Emitent	Identificator entitate asociată
-	-	-	-	-

5. OBSERVAȚII		
Imobil împrejmuit / neîmprejmuit	Imobil contestat / necontestat	Alte observații
Împrejmuit		



## REGISTRUL CADASTRAL AL IMOBILELOR

ANEXA Nr. 2

UAT Aroneanu  
Zonă cooperativizată (Co)

Sector cadastral nr.27

1. DESCRIEREA IMOBILULUI																
DATE TEREN											DATE CONSTRUCȚII					
Identificator teren	Adresă imobil	Număr cadastral	Nr. CF	Suprafața măsurată	Intravilan / extra.(I/E)	Nr. top.	Nr. tarla	Nr. parcelă	Categorie folosință	Suprafață parcelă	Identificator construcție	Cod grupă destinație	Suprafața construită	Nr. niveluri	Nr. CF	Constr. cu acte (DA/NU)
27088	Intravilan, Loc. Sorogari Intravilan conf. PUZ: (Tarla: 58, Parcela: 1846)		64082	954	I		58	1846	CC	954	1	CL	228	1	64082-C1	DA

2. PROPRIETATEA / POSESIA													
Titularul dreptului / posesiei			Proprietar=1 / Posesor=0	Data nașterii / CUI	Domiciliu / Sediul	Cota parte	Identificator entitate asociată	Cotă parte teren UI	Mod de dobândire	Act juridic			Obs. privitoare la proprietar
Nume / Denumire	Inițiala tatălui	Prenume								Tip act	Nr. act / data	Emitent	
CRUCEANU		ANDREEA	1	19.11.1984	Loc. Iasi, Str. BELDICEANU, Nr.5, Bl. C1, Ap.4, UAT. Iași, Jud. Iași	1/1	27088		Convenție	act notarial	cvc aut sub nr 5217 / 17.05.2017	Costin Razvan Ionut	
CRUCEANU		ALIN ANDREI	1	07.10.1983	Loc. Sorogari, UAT. Aroneanu, Jud. Iași								BUN COMUN
CRUCEANU		ALIN ANDREI	1	07.10.1983	Loc. Sorogari, UAT. Aroneanu, Jud. Iași	1/1	C1		Construire	act administrativ	Certificat de atestare a edificării constr nr 2491 / 27.03.2017	Primaria Comunei Aroneanu	
CRUCEANU		ANDREEA	1	19.11.1984	Loc. Iasi, Str. BELDICEANU, Nr.5, Bl. C1, Ap.4, UAT. Iași, Jud. Iași								

3. SARCINI / DEZMEMBRĂMINTE												
Titular			Data nașterii / CUI	Domiciliu / Sediul	Tipul sarcinii sau al dezmembrămintelor dreptului de proprietate	Cota parte	Identificator entitate asociată	Act juridic			Valoare ipotecă	Tip monedă
Nume / Denumire	Inițiala tatălui	Prenume						Tip act	Nr. act / data	Emitent		
-	-	-	-	-	-	-	-	-	-	-	-	-

4. NOTĂRI, PROCESE, INTERDICȚII				
Tipul notării	Tip act	Nr. act / data	Emitent	Identificator entitate asociată
se noteaza scoaterea din circuitul agricol a terenului descris sub A1	act administrativ	Certificat de atestare a edificării constr nr 2491 / 27.03.2017	Primaria Comunei Aroneanu	27088
se radiază dreptul de ipoteca legala in scris sub nr 70533 din 18.05.2017	act notarial	13512 / 03.12.2021	Costin Razvan Ionut	27088

5. OBSERVAȚII		
Imobil împrejmuit / neîmprejmuit	Imobil contestat / necontestat	Alte observații
Împrejmuit		Intravilan conf. PUZ



## REGISTRUL CADASTRAL AL IMOBILELOR

ANEXA Nr. 2

UAT Aroneanu  
Zonă cooperativizată (Co)


Sector cadastral nr.27

1. DESCRIEREA IMOBILULUI																
DATE TEREN											DATE CONSTRUCȚII					
Identificator teren	Adresă imobil	Număr cadastral	Nr. CF	Suprafața măsurată	Intravilan / extra.(I/E)	Nr. top.	Nr. tarla	Nr. parcelă	Categorie folosință	Suprafață parcelă	Identificator construcție	Cod grupă destinație	Suprafața construită	Nr. niveluri	Nr. CF	Constr. cu acte (DA/NU)
27089	Intravilan, Loc. Sorogari, UAT. Aroneanu, Jud. Iași; (Tarla: 86, Parcela: 1A; Tarla: 86, Parcela: 2CC)		61875	1082	I		86	1A	A	725	2	CL	109	2	61875-C2	DA
					I		86	2CC	CC	357						

2. PROPRIETATEA / POSESIA													
Titularul dreptului / posesiei			Proprietar=1 / Posesor=0	Data nașterii / CUI	Domiciliu / Sediul	Cota parte	Identificator entitate asociată	Cotă parte teren UI	Mod de dobândire	Act juridic			Obs. privitoare la proprietar
Nume / Denumire	Inițiala tatălui	Prenume								Tip act	Nr. act / data	Emitent	
FELEA		IOAN CIPRIAN	1	15.06.1978	Romania, Jud. IASI, Loc. Iasi, Str. Prof. A Sesan, Nr. Postal 2	1/1	27089		Convenție	act notarial	contract de vanzare cumparare aut sub nr 2863 / 21.08.2013	BNP Macovei Raluca Mihaela	
FELEA		CRISTINA	1	19.03.1979	Loc. Sorogari, UAT. Aroneanu, Jud. Iași								bun comun
FELEA		CRISTINA	1	19.03.1979	Romania, Jud. IASI, Loc. Iasi, Str. Prof. A Sesan, Nr. Postal 2	1/1	C2		Construire	act administrativ	certificat de atestare a edificării / extinderii construcției nr 1772 / 03.03.2017	PRIMARIA COMUNEI ARONEANU	
FELEA		IOAN CIPRIAN	1	15.06.1978	Loc. Neidentificata, UAT. Aroneanu, Jud. Iași								bun comun

3. SARCINI / DEZMEMBRĂMINTE												
Titular			Data nașterii / CUI	Domiciliu / Sediul	Tipul sarcinii sau al dezmembrămintelor dreptului de proprietate	Cota parte	Identificator entitate asociată	Act juridic			Valoare ipotecă	Tip monedă
Nume / Denumire	Inițiala tatălui	Prenume						Tip act	Nr. act / data	Emitent		
-	-	-	-	-	-	-	-	-	-	-	-	-

4. NOTĂRI, PROCESE, INTERDICȚII				
Tipul notării	Tip act	Nr. act/ data	Emitent	Identificator entitate asociată
actualizare informatii cadastrale : radiere constructie C1,modificare suprafata si categorie de folosinta	act administrativ	certificat de atestare a edificării / extinderii construcției nr 1772 / 03.03.2017	PRIMARIA COMUNEI ARONEANU	27089, C2
se noteaza radierea ipotecii legale inscrise sub nr 89711/2013 - CHIRILA ECATERINA	act notarial	declaratie aut sub nr 3210 / 13.08.2015	BNP Antonie Razvan	27089
se noteaza inceperea urmaririi silite pentru suma de 3.452,14 lei (asupra cotei indivize, proprietar tabular FELEA CRISTINA) - BRD - GROUPE SOCIETE GENERALE SA	act administrativ	768/2024 / 26.04.2024	SILIMON VALENTIN	27089, C2



5. OBSERVAȚII		
Imobil împrejmuit/ neîmprejmuit	Imobil contestat/ necontestat	Alte observații
Împrejmuit		T 86; parcela 139-A;T 86; parcela 138-CC



## REGISTRUL CADASTRAL AL IMOBILELOR

ANEXA Nr. 2

UAT Aroneanu  
Zonă cooperativizată (Co)

Sector cadastral nr.27

1. DESCRIEREA IMOBILULUI																
DATE TEREN											DATE CONSTRUCȚII					
Identificator teren	Adresă imobil	Număr cadastral	Nr. CF	Suprafața măsurată	Intravilan / extra.(I/E)	Nr. top.	Nr. tarla	Nr. parcelă	Categorie folosință	Suprafață parcelă	Identificator construcție	Cod grupă destinație	Suprafața construită	Nr. niveluri	Nr. CF	Constr. cu acte (DA/NU)
27090	Intravilan, Loc. Sorogari, Str. AL. I. CUZA Intravilan conf. PUZ; (Tarla: 58, Parcela: 1846)		64081	721	I		58	1846	CC	721	1	CL	174	2	64081-C1	DA

2. PROPRIETATEA / POSESIA													
Titularul dreptului / posesiei			Proprietar=1 / Posesor=0	Data nașterii / CUI	Domiciliu / Sediul	Cota parte	Identificator entitate asociată	Cotă parte teren UI	Mod de dobândire	Act juridic			Obs. privitoare la proprietar
Nume / Denumire	Inițiala tatălui	Prenume								Tip act	Nr. act / data	Emitent	
SOFRONI		ANDREI-MARIUS	1	01.01.1989	Loc. Neidentificata, UAT. Aroneanu, Jud. Iași	1/1	27090		Convenție	act notarial	CVC AUT. 12657 / 08.11.2021	Costin Razvan Ionut	bun comun
SOFRONI		IRINA IONICA	1	17.08.1988	Loc. Neidentificata, UAT. Aroneanu, Jud. Iași								
SOFRONI		ANDREI-MARIUS	1	01.01.1989	Loc. Neidentificata, UAT. Aroneanu, Jud. Iași	1/1	C1		Construire	act administrativ	certificat de edificare nr. 10778 / 06.12.2021	Primaria comunei Aroneanu	
SOFRONI		IRINA IONICA	1	17.08.1988	Loc. Neidentificata, UAT. Aroneanu, Jud. Iași								

3. SARCINI / DEZMEMBRĂMINTE												
Titular			Data nașterii / CUI	Domiciliu / Sediul	Tipul sarcinii sau al dezmembrămintelor dreptului de proprietate	Cota parte	Identificator entitate asociată	Act juridic			Valoare ipotecă	Tip monedă
Nume / Denumire	Inițiala tatălui	Prenume						Tip act	Nr. act / data	Emitent		
-	-	-	-	-	-	-	-	-	-	-	-	-

4. NOTĂRI, PROCESE, INTERDICȚII				
Tipul notării	Tip act	Nr. act / data	Emitent	Identificator entitate asociată
se noteaza scoaterea din circuitul agricol a terenului descris sub A1	act administrativ	certificat de edificare nr. 10778 / 06.12.2021	Primaria comunei Aroneanu	27090

5. OBSERVAȚII		
Imobil împrejmuit / neîmprejmuit	Imobil contestat / necontestat	Alte observații
Împrejmuit		Intravilan conf. PUZ





## REGISTRUL CADASTRAL AL IMOBILELOR

ANEXA Nr. 2

UAT Aroneanu  
Zonă cooperativizată (Co)

Sector cadastral nr.27

1. DESCRIEREA IMOBILULUI																
DATE TEREN											DATE CONSTRUCȚII					
Identificator teren	Adresă imobil	Număr cadastral	Nr. CF	Suprafața măsurată	Intravilan / extra.(I/E)	Nr. top.	Nr. tarla	Nr. parcelă	Categorie folosință	Suprafață parcelă	Identificator construcție	Cod grupă destinație	Suprafața construită	Nr. niveluri	Nr. CF	Constr. cu acte (DA/NU)
27091	Intravilan, Loc. Sorogari Intravilan conf. PUZ: (Tarla: 58, Parcela: 1846)		64083	597	I		58	1846	CC	412	1	CL	112	2	64083-C1	DA
					I		58	1846	P	185						

2. PROPRIETATEA / POSESIA													
Titularul dreptului / posesiei			Proprietar=1 / Posesor=0	Data nașterii / CUI	Domiciliu / Sediul	Cota parte	Identificator entitate asociată	Cotă parte teren UI	Mod de dobândire	Act juridic			Obs. privitoare la proprietar
Nume / Denumire	Inițiala tatălui	Prenume								Tip act	Nr. act / data	Emitent	
CARP		DORU-DUMITRU	1	14.02.1983	Romania, Jud. IASI, Loc. Târgu Frumos	1/1	27091		Convenție	act notarial	6373 / 14.06.2019	Costin Razvan Ionut	bun comun
CARP		MIHAELA	1	02.07.1985	Romania, Jud. IASI, Loc. Iasi, Str. BARBU LAUTARU, Nr. Postal 50								
CARP		DORU-DUMITRU	1	14.02.1983	Romania, Jud. IASI, Loc. Târgu Frumos	1/1	C1		Construire	act administrativ	Certificat de atestare a edificării construcției nr. 7758 / 09.09.2020	Primaria com. Aroneanu	bun comun
CARP		MIHAELA	1	02.07.1985	Romania, Jud. IASI, Loc. Iasi, Str. BARBU LAUTARU, Nr. Postal 50								

3. SARCINI / DEZMEMBRĂMINTE												
Titular			Data nașterii / CUI	Domiciliu / Sediul	Tipul sarcinii sau al dezmembrămintelor dreptului de proprietate	Cota parte	Identificator entitate asociată	Act juridic			Valoare ipotecă	Tip monedă
Nume / Denumire	Inițiala tatălui	Prenume						Tip act	Nr. act / data	Emitent		
-	-	-	-	-	-	-	-	-	-	-	-	-

4. NOTĂRI, PROCESE, INTERDICȚII				
Tipul notării	Tip act	Nr. act / data	Emitent	Identificator entitate asociată
se noteaza actualizarea informatiilor cadastrale - CARP DORU-DUMITRU	act administrativ	Certificat de atestare a edificării construcției nr. 7758 / 09.09.2020	Primaria com. Aroneanu	27091
se noteaza radierea dreptului de ipoteca in scris sub nr 98499 din 18.06.2019	act notarial	declaratie aut 11140 / 08.12.2020	Costin Razvan Ionut	27091, C1

5. OBSERVAȚII		
Imobil împrejmuit/ neîmprejmuit	Imobil contestat/ necontestat	Alte observații
Împrejmuit		



## REGISTRUL CADASTRAL AL IMOBILELOR

ANEXA Nr. 2

UAT Aroneanu  
Zonă cooperativizată (Co)

Sector cadastral nr. 27

1. DESCRIEREA IMOBILULUI																
DATE TEREN											DATE CONSTRUCȚII					
Identificator teren	Adresă imobil	Număr cadastral	Nr. CF	Suprafața măsurată	Intravilan / extra.(I/E)	Nr. top.	Nr. tarla	Nr. parcelă	Categorie folosință	Suprafață parcelă	Identificator construcție	Cod grupă destinație	Suprafața construită	Nr. niveluri	Nr. CF	Constr. cu acte (DA/NU)
27092	Intravilan, Loc. Sorogari, UAT. Aroneanu, Jud. Iași; (Tarla: 86, Parcela: 139; Tarla: 86, Parcela: 137)		65907	626	I		86	139	A	332						
					I		86	137	V	294						

2. PROPRIETATEA / POSESIA															
Titularul dreptului / posesiei			Proprietar=1 / Posesor=0	Data nașterii / CUI	Domiciliu / Sediu	Cota parte	Identificator entitate asociată	Cotă parte teren UI	Mod de dobândire	Act juridic			Obs. privitoare la proprietar		
Nume / Denumire	Inițiala tatălui	Prenume								Tip act	Nr. act / data	Emitent			
FLONDOR		DANIELA	1	23.10.1964	Loc. Neidentificata, UAT. Aroneanu, Jud. Iași	1/1	27092		Convenție	act notarial	737 / 26.03.2019	Florea Bogdan Daniel - duplicat			
FLONDOR		ADRIAN	1	20.07.1968	Loc. Neidentificata, UAT. Aroneanu, Jud. Iași								bun comun		

3. SARCINI / DEZMEMBRĂMINTE												
Titular			Data nașterii / CUI	Domiciliu / Sediu	Tipul sarcinii sau al dezmembrămintelor dreptului de proprietate	Cota parte	Identificator entitate asociată	Act juridic			Valoare ipotecă	Tip monedă
Nume / Denumire	Inițiala tatălui	Prenume						Tip act	Nr. act / data	Emitent		
-	-	-	-	-	-	-	-	-	-	-	-	-

4. NOTĂRI, PROCESE, INTERDICȚII				
Tipul notării	Tip act	Nr. act/ data	Emitent	Identificator entitate asociată
-	-	-	-	-

5. OBSERVAȚII		
Imobil împrejmuit/ neîmprejmuit	Imobil contestat/ necontestat	Alte observații
Împrejmuit		Teren împrejmuit cu gard din lemn.



## REGISTRUL CADASTRAL AL IMOBILELOR

ANEXA Nr. 2

UAT Aroneanu  
Zonă cooperativizată (Co)

Sector cadastral nr. 27

1. DESCRIEREA IMOBILULUI																
DATE TEREN											DATE CONSTRUCȚII					
Identificator teren	Adresă imobil	Număr cadastral	Nr. CF	Suprafața măsurată	Intravilan / extra.(I/E)	Nr. top.	Nr. tarla	Nr. parcelă	Categorie folosință	Suprafață parcelă	Identificator construcție	Cod grupă destinație	Suprafața construită	Nr. niveluri	Nr. CF	Constr. cu acte (DA/NU)
27093	Intravilan, Loc. Sorogari Intravilan conf. PUZ: (Tarla: 58, Parcela: 1846)		64084	526	I		58	1846	P	526						

2. PROPRIETATEA / POSESIA													
Titularul dreptului / posesiei			Proprietar=1 / Posesor=0	Data nașterii / CUI	Domiciliu / Sediu	Cota parte	Identificator entitate asociată	Cotă parte teren UI	Mod de dobândire	Act juridic			Obs. privitoare la proprietar
Nume / Denumire	Inițiala tatălui	Prenume								Tip act	Nr. act / data	Emitent	
COMUNA ARONEANU			1	9999999999999	Loc. Aroneanu, UAT. Aroneanu, Jud. Iași	1/1	27093		Lege	act normativ	47 / 30.09.2004	PARLAMENTUL ROMANIEI	domeniul privat

3. SARCINI / DEZMEMBRĂMINTE													
Titular			Data nașterii / CUI	Domiciliu / Sediu	Tipul sarcinii sau al dezmembrămintelor dreptului de proprietate	Cota parte	Identificator entitate asociată	Act juridic			Valoare ipotecă	Tip monedă	
Nume / Denumire	Inițiala tatălui	Prenume						Tip act	Nr. act / data	Emitent			
-	-	-	-	-	-	-	-	-	-	-	-	-	-

4. NOTĂRI, PROCESE, INTERDICȚII				
Tipul notării	Tip act	Nr. act / data	Emitent	Identificator entitate asociată
Se infiinteaza cartea funciara 64084 a imobilului cu numarul cadastral 64084/Aroneanu, rezultat din dezmembrarea imobilului cu numarul cadastral 64003 inscris in cartea funciara 64003;	act notarial	act de dezmembrare aut sub nr 6626 / 01.09.2014	NP COSTIN RAZVAN	27093
Se infiinteaza cartea funciara 64003 a imobilului cu numarul cadastral 64003/Aroneanu, rezultat din alipirea urmatoarelor imobile:~nr.cad.1526 (id electronic 60293) din cf.1979 (id electronic 60293) care se sisteaza;~nr.cad.1527 (id electronic 63566) din cf.1980 (id electronic 63566) care se sisteaza;	act notarial	act de alipire aut sub nr 3448 / 20.06.2013	NP COSTIN RAZVAN IONUT	27093
se noteaa actualizare informatii cadastrale in sensul modificarii limitei pe contur	act notarial	declaratie aut sub nr 2255 / 24.04.2013	BNP Costin	27093
se noteaza trecerea din extravilan in intravilan conform PUZ sat Sorogari - COMUNA ARONEANU	act administrativ	adeverinta nr 164 / 01.09.2014	PRIMARIA COMUNEI ARONEANU	27093
trecere imobil din domeniul public in domeniul privat al Comunei Aroneanu	act administrativ	Hotararea 60 / 12.06.2014	COMUNA ARONEANU	27093

5. OBSERVAȚII	
Imobil împrejmuit/ neîmprejmuit	Imobil contestat/ necontestat
Împrejmuit	



## REGISTRUL CADASTRAL AL IMOBILELOR

ANEXA Nr. 2

UAT Aroneanu  
Zonă cooperativizată (Co)

Sector cadastral nr. 27

1. DESCRIEREA IMOBILULUI																
DATE TEREN											DATE CONSTRUCȚII					
Identificator teren	Adresă imobil	Număr cadastral	Nr. CF	Suprafața măsurată	Intravilan / extra.(I/E)	Nr. top.	Nr. tarla	Nr. parcelă	Categorie folosință	Suprafață parcelă	Identificator construcție	Cod grupă destinație	Suprafața construită	Nr. niveluri	Nr. CF	Constr. cu acte (DA/NU)
27094	Intravilan, Loc. Sorogari intravilan PUZ; (Tarla: 58, Parcela: 1846)		64080	541	I		58	1846	P	541						

2. PROPRIETATEA / POSESIA													
Titularul dreptului / posesiei			Proprietar=1 / Posesor=0	Data nașterii / CUI	Domiciliu / Sediu	Cota parte	Identificator entitate asociată	Cotă parte teren UI	Mod de dobândire	Act juridic			Obs. privitoare la proprietar
Nume / Denumire	Inițiala tatălui	Prenume								Tip act	Nr. act / data	Emitent	
COMUNA ARONEANU			1	4540038	Loc. Aroneanu, UAT. Aroneanu, Jud. Iași	1/1	27094		Lege	act normativ	47 / 30.09.2004	PARLAMENTUL ROMANIEI	domeniul privat

3. SARCINI / DEZMEMBRĂMINTE													
Titular			Data nașterii / CUI	Domiciliu / Sediu	Tipul sarcinii sau al dezmembrămintelor dreptului de proprietate	Cota parte	Identificator entitate asociată	Act juridic			Valoare ipotecă	Tip monedă	
Nume / Denumire	Inițiala tatălui	Prenume						Tip act	Nr. act / data	Emitent			
-	-	-	-	-	-	-	-	-	-	-	-	-	-

4. NOTĂRI, PROCESE, INTERDICȚII				
Tipul notării	Tip act	Nr. act / data	Emitent	Identificator entitate asociată
Se infiinteaza cartea funciara 64080 a imobilului cu numarul cadastral 64080/Aroneanu, rezultat din dezmembrarea imobilului cu numarul cadastral 64003 inscris in cartea funciara 64003;	act notarial	act de dezmembrare aut sub nr 6626 / 01.09.2014	NP COSTIN RAZVAN	27094
Se infiinteaza cartea funciara 64003 a imobilului cu numarul cadastral 64003/Aroneanu, rezultat din alipirea urmatoarelor imobile:~nr.cad.1526 (id electronic 60293) din cf.1979 (id electronic 60293) care se sisteaza;~nr.cad.1527 (id electronic 63566) din cf.1980 (id electronic 63566) care se sisteaza;	act notarial	act de alipire aut sub nr 3448 / 20.06.2013	NP COSTIN RAZVAN IONUT	27094
se noteaa actualizare informatii cadastrale in sensul modificarii limitei pe contur	act notarial	declaratie aut sub nr 2255 / 24.04.2013	BNP Costin	27094
notare trecere imobil din extravilan in intravilan conform PUZ sat SOROGARI, comuna ARONEANU	act administrativ	adeverinta nr 6164 / 01.09.2014	PRIMARIA COMUNEI ARONEANU	27094
inscriere trecere imobil din domeniul public in domeniul privat.	act administrativ	HCL 60 / 12.06.2014	CONSILIUL LOCAL ARONEANU	27094

5. OBSERVAȚII		
Imobil împrejmuit / neîmprejmuit	Imobil contestat / necontestat	Alte observații
Neîmprejmuit		



## REGISTRUL CADASTRAL AL IMOBILELOR

ANEXA Nr. 2

UAT Aroneanu  
Zonă cooperativizată (Co)

Sector cadastral nr. 27

1. DESCRIEREA IMOBILULUI																
DATE TEREN											DATE CONSTRUCȚII					
Identificator teren	Adresă imobil	Număr cadastral	Nr. CF	Suprafața măsurată	Intravilan / extra.(I/E)	Nr. top.	Nr. tarla	Nr. parcelă	Categorie folosință	Suprafață parcelă	Identificator construcție	Cod grupă destinație	Suprafața construită	Nr. niveluri	Nr. CF	Constr. cu acte (DA/NU)
27095	Intravilan, Loc. Sorogari, Str. PRINCIPALA, Nr.99, UAT. Aroneanu, Jud. Iași; (Tarla: 58, Parcela: 1846)		65492	382	I		58	1846	P	382	1	CL	81	1	65492-C1	NU

2. PROPRIETATEA / POSESIA															
Titularul dreptului / posesiei			Proprietar=1 / Posesor=0	Data nașterii / CUI	Domiciliu / Sediu	Cota parte	Identificator entitate asociată	Cotă parte teren UI	Mod de dobândire	Act juridic			Obs. privitoare la proprietar		
Nume / Denumire	Inițiala tatălui	Prenume								Tip act	Nr. act / data	Emitent			
TRINCA		LUCIAN ALEXANDRU	1		Loc. Sorogari, Str. T. VLADIMIRESCU, UAT. Aroneanu, Jud. Iași	1/1	27095		Convenție	act notarial	868 / 12.06.2017	NP PINTILIE LACRAMIOARA	Lipsa CNP		
TRINCA		ANA MARIA	1		Loc. Sorogari, Str. T. VLADIMIRESCU, UAT. Aroneanu, Jud. Iași								Lipsa CNP		

3. SARCINI / DEZMEMBRĂMINTE												
Titular			Data nașterii / CUI	Domiciliu / Sediu	Tipul sarcinii sau al dezmembrămintelor dreptului de proprietate	Cota parte	Identificator entitate asociată	Act juridic			Valoare ipotecă	Tip monedă
Nume / Denumire	Inițiala tatălui	Prenume						Tip act	Nr. act / data	Emitent		
-	-	-	-	-	-	-	-	-	-	-	-	-

4. NOTĂRI, PROCESE, INTERDICȚII				
Tipul notării	Tip act	Nr. act/ data	Emitent	Identificator entitate asociată
-	-	-	-	-

5. OBSERVAȚII		
Imobil împrejmuit/ neîmprejmuit	Imobil contestat/ necontestat	Alte observații
Împrejmuit		



## REGISTRUL CADASTRAL AL IMOBILELOR

ANEXA Nr. 2

UAT Aroneanu  
Zonă cooperativizată (Co)

Sector cadastral nr. 27

1. DESCRIEREA IMOBILULUI																
DATE TEREN											DATE CONSTRUCȚII					
Identificator teren	Adresă imobil	Număr cadastral	Nr. CF	Suprafața măsurată	Intravilan / extra.(I/E)	Nr. top.	Nr. tarla	Nr. parcelă	Categorie folosință	Suprafață parcelă	Identificator construcție	Cod grupă destinație	Suprafața construită	Nr. niveluri	Nr. CF	Constr. cu acte (DA/NU)
27096	Intravilan, Loc. Sorogari INTRAVILAN PUZ; (Tarla: 58, Parcela: 1846)		64059	946	I		58	1846	CC	946	1	CL	106	3	64059-C1	DA

2. PROPRIETATEA / POSESIA													
Titularul dreptului / posesiei			Proprietar=1 / Posesor=0	Data nașterii / CUI	Domiciliu / Sediul	Cota parte	Identificator entitate asociată	Cotă parte teren UI	Mod de dobândire	Act juridic			Obs. privitoare la proprietar
Nume / Denumire	Inițiala tatălui	Prenume								Tip act	Nr. act / data	Emitent	
MINZATESCU		FLORIN	1	30.06.1973	Loc. Neidentificata, UAT. Aroneanu, Jud. Iași	1/1	C1		Convenție	act notarial	CV AUT SUB NR 228 / 12.02.2024	AL DASCALU STEFURAC	
MINZATESCU		NADIA NICOLE	1	27.01.1976	Loc. Neidentificata, UAT. Aroneanu, Jud. Iași								bun comun
MINZATESCU		FLORIN	1	30.06.1973	Loc. Neidentificata, UAT. Aroneanu, Jud. Iași	1/1	27096		Convenție	act notarial	CV AUT SUB NR 985 / 28.05.2024	AL DASCALU STEFURAC	
MINZATESCU		NADIA NICOLE	1	27.01.1976	Loc. Neidentificata, UAT. Aroneanu, Jud. Iași								bun comun

3. SARCINI / DEZMEMBRĂMINTE												
Titular			Data nașterii / CUI	Domiciliu / Sediul	Tipul sarcinii sau al dezmembrămintelor dreptului de proprietate	Cota parte	Identificator entitate asociată	Act juridic			Valoare ipotecă	Tip monedă
Nume / Denumire	Inițiala tatălui	Prenume						Tip act	Nr. act / data	Emitent		
-	-	-	-	-	-	-	-	-	-	-	-	-

4. NOTĂRI, PROCESE, INTERDICȚII				
Tipul notării	Tip act	Nr. act / data	Emitent	Identificator entitate asociată
Se infiinteaza cartea funciara 64059 a imobilului cu numarul cadastral 64059/Aroneanu, rezultat din dezmembrarea imobilului cu numarul cadastral 64003 in scris in cartea funciara 64003;	act notarial	act de dezmembrare aut sub nr 6626 / 01.09.2014	NP COSTIN RAZVAN	27096
actualizare informatii cadastrale -intabulare c1 pe stadiu de executie de 67% si scoatere din circuitul agricol	act administrativ	certificat de atestare a edificarii constructiei pe stadiu de executie nr 10387 / 24.11.2023	Primaria Com. Aroneanu	27096

5. OBSERVAȚII		
Imobil împrejmuit / neîmprejmuit	Imobil contestat / necontestat	Alte observații
Împrejmuit		Imobil delimitat între punctele 2-3 cu gard lemn și țarși lemn.

## REGISTRUL CADASTRAL AL IMOBILELOR

ANEXA Nr. 2

UAT Aroneanu  
Zonă cooperativizată (Co)

Sector cadastral nr.27

1. DESCRIEREA IMOBILULUI																
DATE TEREN											DATE CONSTRUCȚII					
Identificator teren	Adresă imobil	Număr cadastral	Nr. CF	Suprafața măsurată	Intravilan / extra.(I/E)	Nr. top.	Nr. tarla	Nr. parcelă	Categorie folosință	Suprafață parcelă	Identificator construcție	Cod grupă destinație	Suprafața construită	Nr. niveluri	Nr. CF	Constr. cu acte (DA/NU)
27097	Intravilan, Loc. Sorogari, Str. Principala, Nr.99 Intravilan conf. PUZ; (Tarla: 58, Parcela: 1846)		65495	10	I		58	1846	P	10						

2. PROPRIETATEA / POSESIA															
Titularul dreptului / posesiei			Proprietar=1 / Posesor=0	Data nașterii / CUI	Domiciliu / Sediu	Cota parte	Identificator entitate asociată	Cotă parte teren UI	Mod de dobândire	Act juridic			Obs. privitoare la proprietar		
Nume / Denumire	Inițiala tatălui	Prenume								Tip act	Nr. act / data	Emitent			
BUZAU		MIHAI	1	24.10.1987	Loc. Rediu Aldei, UAT. Aroneanu, Jud. Iași	1/1	27097		Convenție	act notarial	31 / 13.01.2021	Pintilie Lacramioara			
BUZAU		ANDREEA	1	19.04.1995	Loc. Rediu Aldei, UAT. Aroneanu, Jud. Iași								bun comun		

3. SARCINI / DEZMEMBRĂMINTE															
Titular			Data nașterii / CUI	Domiciliu / Sediu	Tipul sarcinii sau al dezmembrămintelor dreptului de proprietate	Cota parte	Identificator entitate asociată	Act juridic			Valoare ipotecă	Tip monedă			
Nume / Denumire	Inițiala tatălui	Prenume						Tip act	Nr. act / data	Emitent					
-	-	-	-	-	-	-	-	-	-	-	-	-	-		

4. NOTĂRI, PROCESE, INTERDICȚII															
Tipul notării						Tip act	Nr. act/ data	Emitent	Identificator entitate asociată						
radiere drept de ipoteca legala in scris sub C1 - Ds. 4963 din 13.01.2021, in favoarea TRINCA LUCIAN ALEXANDRU si TRINCA ANA MARIA.						act notarial	declaratie aut. 1373 / 20.12.2021	Pintilie Lacramioara	27097						

5. OBSERVAȚII															
Imobil împrejmuit/ neîmprejmuit				Imobil contestat/ necontestat				Alte observații							
Împrejmuit															



## REGISTRUL CADASTRAL AL IMOBILELOR

ANEXA Nr. 2

UAT Aroneanu  
Zonă cooperativizată (Co)

Sector cadastral nr.27

1. DESCRIEREA IMOBILULUI																
DATE TEREN											DATE CONSTRUCȚII					
Identificator teren	Adresă imobil	Număr cadastral	Nr. CF	Suprafața măsurată	Intravilan / extra.(I/E)	Nr. top.	Nr. tarla	Nr. parcelă	Categorie folosință	Suprafață parcelă	Identificator construcție	Cod grupă destinație	Suprafața construită	Nr. niveluri	Nr. CF	Constr. cu acte (DA/NU)
27098	Intravilan, Loc. Sorogari, Str. Principala, Nr.99 Intravilan conf. PUZ; (Tarla: 58, Parcela: 1846)		65493	50	I		58	1846	P	50						

2. PROPRIETATEA / POSESIA													
Titularul dreptului / posesiei			Proprietar=1 / Posesor=0	Data nașterii / CUI	Domiciliu / Sediu	Cota parte	Identificator entitate asociată	Cotă parte teren UI	Mod de dobândire	Act juridic			Obs. privitoare la proprietar
Nume / Denumire	Inițiala tatălui	Prenume								Tip act	Nr. act / data	Emitent	
OANCEA		MIHAI IULIAN	1	13.06.1985	Loc. Sorogari, UAT. Aroneanu, Jud. Iași	1/1	27098		Convenție	act notarial	1493 / 25.09.2019	RADU VOICU MOGOS	
OANCEA		IOANA MIHAELA	1	27.10.1984	Loc. Sorogari, UAT. Aroneanu, Jud. Iași								BUN COMUN

3. SARCINI / DEZMEMBRĂMINTE												
Titular			Data nașterii / CUI	Domiciliu / Sediu	Tipul sarcinii sau al dezmembrămintelor dreptului de proprietate	Cota parte	Identificator entitate asociată	Act juridic			Valoare ipotecă	Tip monedă
Nume / Denumire	Inițiala tatălui	Prenume						Tip act	Nr. act / data	Emitent		
TRINCA		LUCIAN ALEXANDRU	08.06.1968	Loc. Sorogari, UAT. Aroneanu, Jud. Iași	Ipotecă legală	27098	act notarial	1493 / 25.09.2019	RADU VOICU MOGOS	27600	EUR	
TRINCA		ANA MARIA	14.02.1980	Loc. Sorogari, UAT. Aroneanu, Jud. Iași								

4. NOTĂRI, PROCESE, INTERDICȚII				
Tipul notării	Tip act	Nr. act/ data	Emitent	Identificator entitate asociată
-	-	-	-	-

5. OBSERVAȚII		
Imobil împrejmuit/ neîmprejmuit	Imobil contestat/ necontestat	Alte observații
Neîmprejmuit		





## REGISTRUL CADASTRAL AL IMOBILELOR

ANEXA Nr. 2

UAT Aroneanu  
Zonă cooperativizată (Co)


Sector cadastral nr.27

1. DESCRIEREA IMOBILULUI																
DATE TEREN											DATE CONSTRUCȚII					
Identificator teren	Adresă imobil	Număr cadastral	Nr. CF	Suprafața măsurată	Intravilan / extra.(I/E)	Nr. top.	Nr. tarla	Nr. parcelă	Categorie folosință	Suprafață parcelă	Identificator construcție	Cod grupă destinație	Suprafața construită	Nr. niveluri	Nr. CF	Constr. cu acte (DA/NU)
27099	Intravilan, Loc. Sorogari, Str. Principala, Nr.99 Intravilan conf. PUZ; (Tarla: 58, Parcela: 1846/20)		65496	23	I		58	1846/20	P	23						

2. PROPRIETATEA / POSESIA													
Titularul dreptului / posesiei			Proprietar=1 / Posesor=0	Data nașterii / CUI	Domiciliu / Sediul	Cota parte	Identificator entitate asociată	Cotă parte teren UI	Mod de dobândire	Act juridic			Obs. privitoare la proprietar
Nume / Denumire	Inițiala tatălui	Prenume								Tip act	Nr. act / data	Emitent	
VATRICI		LUCIA-ELENA	1	02.05.1988	Loc. Vaslui, Str. DIMITRIE BOLINTINEANU, Bl.137, Ap.9, UAT. Vaslui, Jud. Vaslui	1/1	27099		Convenție	act normativ	cvc aut 1380 / 29.12.2020	Pintilie Lacramioara	bun propriu

3. SARCINI / DEZMEMBRĂMINTE													
Titular			Data nașterii / CUI	Domiciliu / Sediul	Tipul sarcinii sau al dezmembrămintelor dreptului de proprietate	Cota parte	Identificator entitate asociată	Act juridic			Valoare ipotecă	Tip monedă	
Nume / Denumire	Inițiala tatălui	Prenume						Tip act	Nr. act / data	Emitent			
TRINCA		LUCIAN ALEXANDRU	08.06.1968	Romania, Jud. IASI, Loc. Iasi, Str. STEJAR, Nr. Postal 31, Bl. I4, Sc. B, Et. 3, Ap. 3	Ipotecă legală		27099	act normativ	cvc aut 1380 / 29.12.2020	Pintilie Lacramioara	219307.5	RON	
TRINCA		ANA MARIA	14.02.1980	Romania, Jud. IASI, Loc. Iasi, Str. STEJAR, Nr. Postal 31, Bl. I4, Sc. B, Et. 3, Ap. 3									
TRINCA		LUCIAN ALEXANDRU	08.06.1968	Romania, Jud. IASI, Loc. Iasi, Str. STEJAR, Nr. Postal 31, Bl. I4, Sc. B, Et. 3, Ap. 3	Folosință		27099	act normativ	cvc aut 1380 / 29.12.2020	Pintilie Lacramioara			
TRINCA		ANA MARIA	14.02.1980	Romania, Jud. IASI, Loc. Iasi, Str. STEJAR, Nr. Postal 31, Bl. I4, Sc. B, Et. 3, Ap. 3									

4. NOTĂRI, PROCESE, INTERDICȚII						
Tipul notării	Tip act	Nr. act/ data	Emitent	Identificator entitate asociată		
-	-	-	-	-		



5. OBSERVAȚII		
Imobil împrejmuit/ neîmprejmuit	Imobil contestat/ necontestat	Alte observații
Împrejmuit		



## REGISTRUL CADASTRAL AL IMOBILELOR

ANEXA Nr. 2

UAT Aroneanu  
Zonă cooperativizată (Co)

Sector cadastral nr.27


1. DESCRIEREA IMOBILULUI																
DATE TEREN											DATE CONSTRUCȚII					
Identificator teren	Adresă imobil	Număr cadastral	Nr. CF	Suprafața măsurată	Intravilan / extra.(I/E)	Nr. top.	Nr. tarla	Nr. parcelă	Categorie folosință	Suprafață parcelă	Identificator construcție	Cod grupă destinație	Suprafața construită	Nr. niveluri	Nr. CF	Constr. cu acte (DA/NU)
27100	Intravilan, Loc. Sorogari, Str. Principala, Nr.99 Intravilan conf. PUZ; (Tarla: 58, Parcela: 1846)		65497	23	I		58	1846	P	23						

2. PROPRIETATEA / POSESIA															
Titularul dreptului / posesiei			Proprietar=1 / Posesor=0	Data nașterii / CUI	Domiciliu / Sediu	Cota parte	Identificator entitate asociată	Cotă parte teren UI	Mod de dobândire	Act juridic			Obs. privitoare la proprietar		
Nume / Denumire	Inițiala tatălui	Prenume								Tip act	Nr. act / data	Emitent			
POPOVICI		REMUS-VASILE	1	11.12.1983	Loc. Radauti, Str. ANTON PANN, Nr.4, UAT. Rădăuți, Jud. Suceava	1/1	27100		Convenție	act notarial	1604 / 18.11.2022	Pintilie Lacramioara			
POPOVICI		IVONA	1	02.08.1984	Romania, Jud. IASI, Loc. Iasi, Str. STEJAR, Nr. Postal 31, Bl. I4, Sc. B, Et. 3, Ap. 3								bun comun		

3. SARCINI / DEZMEMBRĂMINTE															
Titular			Data nașterii / CUI	Domiciliu / Sediu	Tipul sarcinii sau al dezmembrămintelor dreptului de proprietate	Cota parte	Identificator entitate asociată	Act juridic			Valoare ipotecă	Tip monedă			
Nume / Denumire	Inițiala tatălui	Prenume						Tip act	Nr. act / data	Emitent					
TRINCA		LUCIAN ALEXANDRU	08.06.1968	Romania, Jud. IASI, Loc. Iasi, Str. STEJAR, Nr. Postal 31, Bl. I4, Sc. B, Et. 3, Ap. 3	Ipotecă legală		27100	act notarial	1604 / 18.11.2022	Pintilie Lacramioara	42300	EUR			
TRINCA		ANA MARIA	14.02.1980	Loc. Neidentificata, UAT. Aroneanu, Jud. Iași											

4. NOTĂRI, PROCESE, INTERDICȚII															
Tipul notării						Tip act		Nr. act / data		Emitent		Identificator entitate asociată			
-						-		-				-			

5. OBSERVAȚII															
Imobil împrejmuit / neîmprejmuit				Imobil contestat / necontestat				Alte observații							
Împrejmuit															



## REGISTRUL CADASTRAL AL IMOBILELOR

ANEXA Nr. 2

UAT Aroneanu  
Zonă cooperativizată (Co)

Sector cadastral nr.27

1. DESCRIEREA IMOBILULUI																
DATE TEREN											DATE CONSTRUCȚII					
Identificator teren	Adresă imobil	Număr cadastral	Nr. CF	Suprafața măsurată	Intravilan / extra.(I/E)	Nr. top.	Nr. tarla	Nr. parcelă	Categorie folosință	Suprafață parcelă	Identificator construcție	Cod grupă destinație	Suprafața construită	Nr. niveluri	Nr. CF	Constr. cu acte (DA/NU)
27101	Intravilan, Loc. Sorogari, Str. Principala, Nr.99 Intravilan conf. PUZ; (Tarla: 58, Parcela: 1846)		65498	10	I		58	1846	P	10						

2. PROPRIETATEA / POSESIA															
Titularul dreptului / posesiei			Proprietar=1 / Posesor=0	Data nașterii / CUI	Domiciliu / Sediu	Cota parte	Identificator entitate asociată	Cotă parte teren UI	Mod de dobândire	Act juridic			Obs. privitoare la proprietar		
Nume / Denumire	Inițiala tatălui	Prenume								Tip act	Nr. act / data	Emitent			
COJOCARIU		IONELA ALINA	1	30.06.1991	Loc. Sorogari, UAT. Aroneanu, Jud. Iași	1/1	27101		Convenție	act notarial	463 / 02.04.2019	Pintilie Lacramioara			
COJOCARIU		ALEXANDRU	1	07.12.1992	Loc. Sorogari, UAT. Aroneanu, Jud. Iași								bun comun		

3. SARCINI / DEZMEMBRĂMINTE															
Titular			Data nașterii / CUI	Domiciliu / Sediu	Tipul sarcinii sau al dezmembrămintelor dreptului de proprietate	Cota parte	Identificator entitate asociată	Act juridic			Valoare ipotecă	Tip monedă			
Nume / Denumire	Inițiala tatălui	Prenume						Tip act	Nr. act / data	Emitent					
-	-	-	-	-	-	-	-	-	-	-	-	-	-		

4. NOTĂRI, PROCESE, INTERDICȚII															
Tipul notării						Tip act	Nr. act/ data	Emitent	Identificator entitate asociată						
-						-	-	-	-						

5. OBSERVAȚII															
Imobil împrejmuit/ neîmprejmuit				Imobil contestat/ necontestat				Alte observații							
Împrejmuit															



## REGISTRUL CADASTRAL AL IMOBILELOR

ANEXA Nr. 2

UAT Aroneanu  
Zonă cooperativizată (Co)

Sector cadastral nr.27

1. DESCRIEREA IMOBILULUI																
DATE TEREN											DATE CONSTRUCȚII					
Identificator teren	Adresă imobil	Număr cadastral	Nr. CF	Suprafața măsurată	Intravilan / extra.(I/E)	Nr. top.	Nr. tarla	Nr. parcelă	Categorie folosință	Suprafață parcelă	Identificator construcție	Cod grupă destinație	Suprafața construită	Nr. niveluri	Nr. CF	Constr. cu acte (DA/NU)
27102	Intravilan, Loc. Sorogari, Str. AL. I. CUZA intravilan PUZ; (Tarla: 58, Parcela: 1846)		65875	205	I		58	1846	P	205						

2. PROPRIETATEA / POSESIA													
Titularul dreptului / posesiei			Proprietar=1 / Posesor=0	Data nașterii / CUI	Domiciliu / Sediu	Cota parte	Identificator entitate asociată	Cotă parte teren UI	Mod de dobândire	Act juridic			Obs. privitoare la proprietar
Nume / Denumire	Inițiala tatălui	Prenume								Tip act	Nr. act / data	Emitent	
BLAGA		DIANA	1	11.06.1996	Loc. Sebes, UAT. Sebeș, Jud. Alba	1/1	27102		Convenție	act notarial	12105 / 16.10.2018	Costin Razvan Ionut	bun propriu

3. SARCINI / DEZMEMBRĂMINTE												
Titular			Data nașterii / CUI	Domiciliu / Sediu	Tipul sarcinii sau al dezmembrămintelor dreptului de proprietate	Cota parte	Identificator entitate asociată	Act juridic			Valoare ipotecă	Tip monedă
Nume / Denumire	Inițiala tatălui	Prenume						Tip act	Nr. act / data	Emitent		
-	-	-	-	-	-	-	-	-	-	-	-	-

4. NOTĂRI, PROCESE, INTERDICȚII				
Tipul notării	Tip act	Nr. act/ data	Emitent	Identificator entitate asociată
-	-	-	-	-

5. OBSERVAȚII		
Imobil împrejmuit/ neîmprejmuit	Imobil contestat/ necontestat	Alte observații
Neîmprejmuit		



## REGISTRUL CADASTRAL AL IMOBILELOR

ANEXA Nr. 2

UAT Aroneanu  
Zonă cooperativizată (Co)

Sector cadastral nr. 27

1. DESCRIEREA IMOBILULUI																
DATE TEREN											DATE CONSTRUCȚII					
Identificator teren	Adresă imobil	Număr cadastral	Nr. CF	Suprafața măsurată	Intravilan / extra.(I/E)	Nr. top.	Nr. tarla	Nr. parcelă	Categorie folosință	Suprafață parcelă	Identificator construcție	Cod grupă destinație	Suprafața construită	Nr. niveluri	Nr. CF	Constr. cu acte (DA/NU)
27104	Intravilan, Loc. Sorogari, Str. AVRAM IANCU Intravilan conf. PUZ; (Tarla: 58, Parcela: 1846)		64085	509	I		58	1846	CC	207	1	CL	99	1	64085-C1	DA
					I		58	1846	P	302						

2. PROPRIETATEA / POSESIA													
Titularul dreptului / posesiei			Proprietar=1 / Posesor=0	Data nașterii / CUI	Domiciliu / Sediul	Cota parte	Identificator entitate asociată	Cotă parte teren UI	Mod de dobândire	Act juridic			Obs. privitoare la proprietar
Nume / Denumire	Inițiala tatălui	Prenume								Tip act	Nr. act / data	Emitent	
ALEXE		MARIA	1	03.04.1962	Loc. Sorogari, Str. AVRAM IANCU, UAT. Aroneanu, Jud. Iași	1/1	27104, C1		Convenție	act notarial	785 / 20.04.2021	Murarasu Cozma Elena	bun propriu

3. SARCINI / DEZMEMBRĂMINTE													
Titular			Data nașterii / CUI	Domiciliu / Sediul	Tipul sarcinii sau al dezmembrămintelor dreptului de proprietate	Cota parte	Identificator entitate asociată	Act juridic			Valoare ipotecă	Tip monedă	
Nume / Denumire	Inițiala tatălui	Prenume						Tip act	Nr. act / data	Emitent			
-	-	-	-	-	-	-	-	-	-	-	-	-	-

4. NOTĂRI, PROCESE, INTERDICȚII				
Tipul notării	Tip act	Nr. act / data	Emitent	Identificator entitate asociată
se noteaza trecerea imobilului din domeniul public in domeniul privat	act administrativ	HCL 60 / 12.06.2014	CL Aroneanu	27104
actualizare date cadastrale : scoaterea din circuitul agricol	act administrativ	CAEC 1286 / 09.02.2021	Primaria com. Aroneanu	27104

5. OBSERVAȚII		
Imobil împrejmuit/ neimprejmuit	Imobil contestat/ necontestat	Alte observații
Împrejmuit		Imobil partial delimitat de gard din lemn.



## REGISTRUL CADASTRAL AL IMOBILELOR

ANEXA Nr. 2

UAT Aroneanu  
Zonă cooperativizată (Co)

Sector cadastral nr.27

1. DESCRIEREA IMOBILULUI																
DATE TEREN											DATE CONSTRUCȚII					
Identificator teren	Adresă imobil	Număr cadastral	Nr. CF	Suprafața măsurată	Intravilan / extra.(I/E)	Nr. top.	Nr. tarla	Nr. parcelă	Categorie folosință	Suprafață parcelă	Identificator construcție	Cod grupă destinație	Suprafața construită	Nr. niveluri	Nr. CF	Constr. cu acte (DA/NU)
27105	Intravilan, Loc. Sorogari, Str. Principala, Nr.99 Intravilan conf. PUZ; (Tarla: 58, Parcela: 1846)		65501	159	I		58	1846	P	159	1	CL	159	3	65501-C1	DA

2. PROPRIETATEA / POSESIA															
Titularul dreptului / posesiei			Proprietar=1 / Posesor=0	Data nașterii / CUI	Domiciliu / Sediul	Cota parte	Identificator entitate asociată	Cotă parte teren UI	Mod de dobândire	Act juridic			Obs. privitoare la proprietar		
Nume / Denumire	Inițiala tatălui	Prenume								Tip act	Nr. act / data	Emitent			
BUZĂU		MIHAI	1	24.10.1987	Romania, Jud. IASI, Loc. Iasi, Str. STEJAR, Nr. Postal 31, Bl. I4, Sc. B, Et. 3, Ap. 3		C1-U1	1345/100	Convenție	act notarial	31 / 13.01.2021	Pintilie Lacramioara			
BUZĂU		ANDREEA	1	19.04.1995	Romania, Jud. IASI, Loc. Iasi, Str. STEJAR, Nr. Postal 31, Bl. I4, Sc. B, Et. 3, Ap. 3								bun comun		
COJOCARIU		IONELAALINA	1	30.06.1991	Romania, Jud. IASI, Loc. Iasi, Str. STEJAR, Nr. Postal 31, Bl. I4, Sc. B, Et. 3, Ap. 3		C1-U2	1372/100	Convenție	act notarial	463 / 02.04.2019	Pintilie Lacramioara			
COJOCARIU		ALEXANDRU	1	07.12.1992	Romania, Jud. IASI, Loc. Iasi, Str. STEJAR, Nr. Postal 31, Bl. I4, Sc. B, Et. 3, Ap. 3								bun comun		
VATRICI		LUCIA-ELENA	1	02.05.1988	Romania, Jud. IASI, Loc. Iasi, Str. STEJAR, Nr. Postal 31, Bl. I4, Sc. B, Et. 3, Ap. 3		C1-U3	3222/100	Convenție	act notarial	contract de vanzare autentificat sub nr. 1380 / 29.12.2020	Pintilie Lacramioara	bun propriu		
POPOVICI		REMUS-VASILE	1	11.12.1983	Loc. Radauti, Str. ANTON PANN, Nr.4, UAT. Rădăuți, Jud. Suceava		C1-U4	3221/100	Convenție	act notarial	CVC aut. 3604 / 18.11.2022	Pintilie Lacramioara			
POPOVICI		IVONA	1	02.08.1984	Romania, Jud. IASI, Loc. Iasi, Str. STEJAR, Nr. Postal 31, Bl. I4, Sc. B, Et. 3, Ap. 3								bun comun		
OANCEA		MIHAI IULIAN	1	13.06.1985	Romania, Jud. IASI, Loc. Iasi, Str. STEJAR, Nr. Postal 31, Bl. I4, Sc. B, Et. 3, Ap. 3		C1-U5	3370/100	Convenție	act notarial	1493 / 25.09.2019	RADU VOICU MOGOS			
OANCEA		IOANA MIHAELA	1	27.10.1984	Romania, Jud. IASI, Loc. Iasi, Str. STEJAR, Nr. Postal 31, Bl. I4, Sc. B, Et. 3, Ap. 3								bun comun		

**2. PROPRIETATEA / POSESIA**

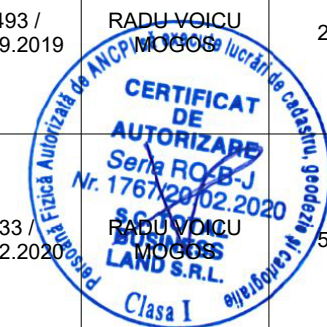
Titularul dreptului / posesiei			Proprietar=1 / Posesor=0	Data nașterii / CUI	Domiciliu / Sediul	Cota parte	Identificator entitate asociată	Cotă parte teren UI	Mod de dobândire	Act juridic			Obs. privitoare la proprietar
Nume / Denumire	Inițiala tatălui	Prenume								Tip act	Nr. act / data	Emitent	
COZMA		MONICA MARIA	1	04.08.1990	Romania, Jud. IASI, Loc. Iasi, Str. STEJAR, Nr. Postal 31, Bl. I4, Sc. B, Et. 3, Ap. 3		C1-U6	3370/100	Convenție	act notarial	133 / 06.02.2020	RADU VOICU MOGOS	bun propriu
COJOCARIU		IONELA ALINA	1	30.06.1991	Romania, Jud. IASI, Loc. Iasi, Str. STEJAR, Nr. Postal 31, Bl. I4, Sc. B, Et. 3, Ap. 3	1372/15900	27105		Convenție	act notarial	463 / 02.04.2019	Pintilie Lacramioara	bun comun
COJOCARIU		ALEXANDRU	1	07.12.1992	Romania, Jud. IASI, Loc. Iasi, Str. STEJAR, Nr. Postal 31, Bl. I4, Sc. B, Et. 3, Ap. 3								
OANCEA		MIHAI IULIAN	1	13.06.1985	Romania, Jud. IASI, Loc. Iasi, Str. STEJAR, Nr. Postal 31, Bl. I4, Sc. B, Et. 3, Ap. 3	3370/15900	27105		Convenție	act notarial	1493 / 25.09.2019	RADU VOICU MOGOS	bun comun
OANCEA		IOANA MIHAELA	1	27.10.1984	Romania, Jud. IASI, Loc. Iasi, Str. STEJAR, Nr. Postal 31, Bl. I4, Sc. B, Et. 3, Ap. 3								
COZMA		MONICA MARIA	1	04.08.1990	Romania, Jud. IASI, Loc. Iasi, Str. STEJAR, Nr. Postal 31, Bl. I4, Sc. B, Et. 3, Ap. 3	3370/15900	27105		Convenție	act notarial	133 / 06.02.2020	RADU VOICU MOGOS	bun propriu
VATRICI		LUCIA-ELENA	1	02.05.1988	Romania, Jud. IASI, Loc. Iasi, Str. STEJAR, Nr. Postal 31, Bl. I4, Sc. B, Et. 3, Ap. 3	3222/15900	27105		Convenție	act notarial	contract de vanzare autentificat sub nr. 1380 / 29.12.2020	Pintilie Lacramioara	bun propriu
BUZĂU		MIHAI	1	24.10.1987	Romania, Jud. IASI, Loc. Iasi, Str. STEJAR, Nr. Postal 31, Bl. I4, Sc. B, Et. 3, Ap. 3	1345/15900	27105		Convenție	act notarial	31 / 13.01.2021	Pintilie Lacramioara	bun comun
BUZĂU		ANDREEA	1	19.04.1995	Romania, Jud. IASI, Loc. Iasi, Str. STEJAR, Nr. Postal 31, Bl. I4, Sc. B, Et. 3, Ap. 3								
POPOVICI		REMUS-VASILE	1	11.12.1983	Loc. Radauti, Str. ANTON PANN, Nr.4, UAT. Rădăuți, Jud. Suceava	3221/15900	27105		Convenție	act notarial			bun comun
POPOVICI		IVONA	1	02.08.1984	Romania, Jud. IASI, Loc. Iasi, Str. STEJAR, Nr. Postal 31, Bl. I4, Sc. B, Et. 3, Ap. 3								





**3. SARCINI / DEZMEMBRĂMINTE**

Titular			Data nașterii / CUI	Domiciliu / Sediu	Tipul sarcinii sau al dezmembrămintelor dreptului de proprietate	Cota parte	Identificator entitate asociată	Act juridic			Valoare ipotecă	Tip monedă
Nume / Denumire	Inițiala tatălui	Prenume						Tip act	Nr. act / data	Emitent		
TRINCA		LUCIAN ALEXANDRU	08.06.1968	Romania, Jud. IASI, Loc. Iasi, Str. STEJAR, Nr. Postal 31, Bl. I4, Sc. B, Et. 3, Ap. 3	Ipotecă legală		C1-U3	act notarial	1380 / 29.12.2020	Pintilie Lacramioara	219307.5	LEI
TRINCA		ANA MARIA	14.02.1980	Romania, Jud. IASI, Loc. Iasi, Str. STEJAR, Nr. Postal 31, Bl. I4, Sc. B, Et. 3, Ap. 3								
TRINCA		LUCIAN ALEXANDRU	08.06.1968	Romania, Jud. IASI, Loc. Iasi, Str. STEJAR, Nr. Postal 31, Bl. I4, Sc. B, Et. 3, Ap. 3	Ipotecă legală		C1-U4	act notarial	1604 / 18.11.2022	Pintilie Lacramioara	42300	EUR
TRINCA		ANA MARIA	14.02.1980	Romania, Jud. IASI, Loc. Iasi, Str. STEJAR, Nr. Postal 31, Bl. I4, Sc. B, Et. 3, Ap. 3								
TRINCA		LUCIAN ALEXANDRU	08.06.1968	Romania, Jud. IASI, Loc. Iasi, Str. STEJAR, Nr. Postal 31, Bl. I4, Sc. B, Et. 3, Ap. 3	Ipotecă legală		C1-U5	act notarial	1493 / 25.09.2019	RADU VOICU MOGOS		
TRINCA		ANA MARIA	14.02.1980	Romania, Jud. IASI, Loc. Iasi, Str. STEJAR, Nr. Postal 31, Bl. I4, Sc. B, Et. 3, Ap. 3								
TRINCA		LUCIAN ALEXANDRU	08.06.1968	Romania, Jud. IASI, Loc. Iasi, Str. STEJAR, Nr. Postal 31, Bl. I4, Sc. B, Et. 3, Ap. 3	Ipotecă legală		C1-U6	act notarial	133 / 06.02.2020	RADU VOICU MOGOS		
TRINCA		ANA MARIA	14.02.1980	Romania, Jud. IASI, Loc. Iasi, Str. STEJAR, Nr. Postal 31, Bl. I4, Sc. B, Et. 3, Ap. 3								
TRINCA		LUCIAN ALEXANDRU	08.06.1968	Romania, Jud. IASI, Loc. Iasi, Str. STEJAR, Nr. Postal 31, Bl. I4, Sc. B, Et. 3, Ap. 3	Ipotecă legală		27105	act notarial	1493 / 25.09.2019	RADU VOICU MOGOS	27600	EUR
TRINCA		ANA MARIA	14.02.1980	Romania, Jud. IASI, Loc. Iasi, Str. STEJAR, Nr. Postal 31, Bl. I4, Sc. B, Et. 3, Ap. 3								
TRINCA		LUCIAN ALEXANDRU	08.06.1968	Romania, Jud. IASI, Loc. Iasi, Str. STEJAR, Nr. Postal 31, Bl. I4, Sc. B, Et. 3, Ap. 3	Ipotecă legală		27105	act notarial	133 / 06.02.2020	RADU VOICU MOGOS	52000	EUR
TRINCA		ANA MARIA	14.02.1980	Romania, Jud. IASI, Loc. Iasi, Str. STEJAR, Nr. Postal 31, Bl. I4, Sc. B, Et. 3, Ap. 3								



### 3. SARCINI / DEZMEMBRĂMINTE

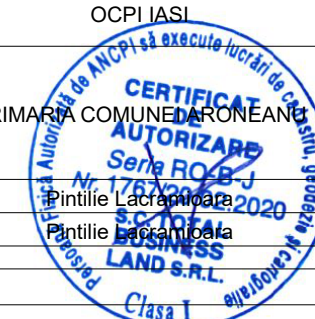
Titular			Data nașterii / CUI	Domiciliu / Sediu	Tipul sarcinii sau al dezmembrămintelor dreptului de proprietate	Cota parte	Identificator entitate asociată	Act juridic			Valoare ipotecă	Tip monedă
Nume / Denumire	Inițiala tatălui	Prenume						Tip act	Nr. act / data	Emitent		
TRINCA		LUCIAN ALEXANDRU	08.06.1968	Romania, Jud. IASI, Loc. Iasi, Str. STEJAR, Nr. Postal 31, Bl. I4, Sc. B, Et. 3, Ap. 3	Ipotecă legală		27105	act notarial	1380 / 29.12.2020	Pintilie Lacramioara	219307.5	LEI
TRINCA		ANA MARIA	14.02.1980	Romania, Jud. IASI, Loc. Iasi, Str. STEJAR, Nr. Postal 31, Bl. I4, Sc. B, Et. 3, Ap. 3								
TRINCA		LUCIAN ALEXANDRU	08.06.1968	Romania, Jud. IASI, Loc. Iasi, Str. STEJAR, Nr. Postal 31, Bl. I4, Sc. B, Et. 3, Ap. 3	Ipotecă legală		27105	act notarial	1604 / 18.11.2022	Pintilie Lacramioara	42300	EUR
TRINCA		ANA MARIA	14.02.1980	Romania, Jud. IASI, Loc. Iasi, Str. STEJAR, Nr. Postal 31, Bl. I4, Sc. B, Et. 3, Ap. 3								

### 4. NOTĂRI, PROCESE, INTERDICȚII

Tipul notării	Tip act	Nr. act/ data	Emitent	Identificator entitate asociată
Se infiinteaza cartea funciara 65501-C1-U5 a unitatii individuale cu numarul cadastral 65501-C1-U5/Aroneanu, rezultat din apartamentarea constructiei cu numarul cadastral 65501-C1 inscrisa in cartea funciara 65501-C1;	act notarial	1914 / 11.12.2017	Pintilie Lacramioara	C1-U5
Se infiinteaza cartea funciara 65501-C1-U6 a unitatii individuale cu numarul cadastral 65501-C1-U6/Aroneanu, rezultat din apartamentarea constructiei cu numarul cadastral 65501-C1 inscrisa in cartea funciara 65501-C1;				C1-U6
Se noteaza apartamentarea constructiei cu identificatorul 65501-C1/Aroneanu, inscrisa in CF 65501-C1, si se deschid urmatoarele 6 carti funciare:~- CF65501-C1-U2/65501-C1-U2 , cota parti uz comun 863/10000 , cota teren 1372/100;~- CF65501-C1-U3/65501-C1-U3 , cota parti uz comun 2026/10000 , cota teren 3222/100;~- CF65501-C1-U4/65501-C1-U4 , cota parti uz comun 2026/10000 , cota teren 3221/100;~- CF65501-C1-U5/65501-C1-U5 , cota parti uz comun 2120/10000 , cota teren 3370/100;~- CF65501-C1-U6/65501-C1-U6 , cota parti uz comun 2119/10000 , cota teren 3370/100;~- CF65501-C1-U1/65501-C1-U1 , cota parti uz comun 846/10000 , cota teren 1345/100;				C1
se noteaza propunerea referatului de admitere a dezmembrarii	act administrativ	144280 / 26.09.2017	OCPI IASI	C1-U5
se noteaza propunerea referatului de admitere a dezmembrarii				C1
atribuire adresa- Str Principala, Nr. 99,	act administrativ	certificat de atestare a edificarii constructiei nr 4014 / 16.05.2017	PRIMĂRIA COMUNEI ARONEANU	C1
atribuire adresa- Str Principala, Nr. 99,				C1-U4
atribuire adresa- Str Principala, Nr. 99,				C1-U5
atribuire adresa- Str Principala, Nr. 99,				C1-U6
se radiază ipoteca legala inscrisa in dosar nr 4954 din 13.01.2021	act notarial	1373 / 20.12.2021	Pintilie Lacramioara	C1-U1
se noteaza radierea dreptului de ipoteca legala inscris sub nr. 53925 / 03/04/2019	act notarial	224 / 12.03.2021	Pintilie Lacramioara	C1-U2

### 5. OBSERVAȚII

Imobil împrejmuit/ neîmprejmuit	Imobil contestat/ necontestat	Alte observații
Neîmprejmuit		



## REGISTRUL CADASTRAL AL IMOBILELOR

ANEXA Nr. 2

UAT Aroneanu  
Zonă cooperativizată (Co)

Sector cadastral nr.27

1. DESCRIEREA IMOBILULUI																
DATE TEREN											DATE CONSTRUCȚII					
Identificator teren	Adresă imobil	Număr cadastral	Nr. CF	Suprafața măsurată	Intravilan / extra.(I/E)	Nr. top.	Nr. tarla	Nr. parcelă	Categorie folosință	Suprafață parcelă	Identificator construcție	Cod grupă destinație	Suprafața construită	Nr. niveluri	Nr. CF	Constr. cu acte (DA/NU)
27106	Intravilan, Loc. Sorogari, Str. Principală, Nr.99, UAT. Aroneanu, Jud. Iași; (Tarla: 58, Parcela: 1846)		65499	56	I		58	1846	P	56						

2. PROPRIETATEA / POSESIA													
Titularul dreptului / posesiei			Proprietar=1 / Posesor=0	Data nașterii / CUI	Domiciliu / Sediu	Cota parte	Identificator entitate asociată	Cotă parte teren UI	Mod de dobândire	Act juridic			Obs. privitoare la proprietar
Nume / Denumire	Inițiala tatălui	Prenume								Tip act	Nr. act / data	Emitent	
COZMA		MONICA MARIA	1	04.08.1990	Loc. Sorogari, UAT. Aroneanu, Jud. Iași	1/1	27106		Convenție	act notarial	133 / 06.02.2020	RADU VOICU MOGOS	bun propriu

3. SARCINI / DEZMEMBRĂMINTE												
Titular			Data nașterii / CUI	Domiciliu / Sediu	Tipul sarcinii sau al dezmembrămintelor dreptului de proprietate	Cota parte	Identificator entitate asociată	Act juridic			Valoare ipotecă	Tip monedă
Nume / Denumire	Inițiala tatălui	Prenume						Tip act	Nr. act / data	Emitent		
TRINCA		LUCIAN ALEXANDRU	08.06.1968	Loc. Sorogari, UAT. Aroneanu, Jud. Iași	Ipotecă legală	27106	act notarial	133 / 06.02.2020	RADU VOICU MOGOS	52000	EUR	
TRINCA		ANA MARIA	14.02.1980	Loc. Sorogari, UAT. Aroneanu, Jud. Iași								

4. NOTĂRI, PROCESE, INTERDICȚII				
Tipul notării	Tip act	Nr. act/ data	Emitent	Identificator entitate asociată
-	-	-	-	-

5. OBSERVAȚII		
Imobil împrejmuit/ neîmprejmuit	Imobil contestat/ necontestat	Alte observații
Neîmprejmuit		



## REGISTRUL CADASTRAL AL IMOBILELOR

ANEXA Nr. 2

UAT Aroneanu  
Zonă cooperativizată (Co)

Sector cadastral nr. 27

1. DESCRIEREA IMOBILULUI																
DATE TEREN											DATE CONSTRUCȚII					
Identificator teren	Adresă imobil	Număr cadastral	Nr. CF	Suprafața măsurată	Intravilan / extra.(I/E)	Nr. top.	Nr. tarla	Nr. parcelă	Categorie folosință	Suprafață parcelă	Identificator construcție	Cod grupă destinație	Suprafața construită	Nr. niveluri	Nr. CF	Constr. cu acte (DA/NU)
27107	Intravilan, Loc. Sorogari, Str. AL. I. CUZA intravilan PUZ; (Tarla: 58, Parcela: 1846)		65877	100	I		58	1846	P	100	1	CL	100	3	65877-C1	DA

2. PROPRIETATEA / POSESIA													
Titularul dreptului / posesiei			Proprietar=1 / Posesor=0	Data nașterii / CUI	Domiciliu / Sediul	Cota parte	Identificator entitate asociată	Cotă parte teren UI	Mod de dobândire	Act juridic			Obs. privitoare la proprietar
Nume / Denumire	Inițiala tatălui	Prenume								Tip act	Nr. act / data	Emitent	
BLAGA		DIANA	1	11.06.1996	Loc. Sorogari, Str. AL. I. CUZA, UAT. Aroneanu, Jud. Iași	1/1	27107		Convenție	act notarial	12105 / 16.10.2018	Costin Razvan Ionut	bun propriu
BLAGA		DIANA	1	11.06.1996	Loc. Sorogari, Str. AL. I. CUZA, UAT. Aroneanu, Jud. Iași	1/1	C1		Construire	act administrativ	certificat de atestare a edificării construcției nr 8596 / 12.10.2018	Primaria Aroneanu	

3. SARCINI / DEZMEMBRĂMINTE													
Titular			Data nașterii / CUI	Domiciliu / Sediul	Tipul sarcinii sau al dezmembrămintelor dreptului de proprietate	Cota parte	Identificator entitate asociată	Act juridic			Valoare ipotecă	Tip monedă	
Nume / Denumire	Inițiala tatălui	Prenume						Tip act	Nr. act / data	Emitent			
-	-	-	-	-	-	-	-	-	-	-	-	-	-

4. NOTĂRI, PROCESE, INTERDICȚII				
Tipul notării	Tip act	Nr. act/ data	Emitent	Identificator entitate asociată
se noteaza actualizarea informatiilor cadastrale	act administrativ	certificat de atestare a edificării construcției nr 8596 / 12.10.2018	Primaria Aroneanu	27107

5. OBSERVAȚII		
Imobil împrejmuit/ neîmprejmuit	Imobil contestat/ necontestat	Alte observații
Neîmprejmuit		



## REGISTRUL CADASTRAL AL IMOBILELOR

ANEXA Nr. 2

UAT Aroneanu  
Zonă cooperativizată (Co)

Sector cadastral nr.27

1. DESCRIEREA IMOBILULUI																
DATE TEREN											DATE CONSTRUCȚII					
Identificator teren	Adresă imobil	Număr cadastral	Nr. CF	Suprafața măsurată	Intravilan / extra.(I/E)	Nr. top.	Nr. tarla	Nr. parcelă	Categorie folosință	Suprafață parcelă	Identificator construcție	Cod grupă destinație	Suprafața construită	Nr. niveluri	Nr. CF	Constr. cu acte (DA/NU)
27108	Intravilan, Loc. Sorogari intravilan PUZ; (Tarla: 58, Parcela: 1846)		64071	667	I		58	1846	CC	667	1	CL	102	3	64071-C1	DA

2. PROPRIETATEA / POSESIA															
Titularul dreptului / posesiei			Proprietar=1 / Posesor=0	Data nașterii / CUI	Domiciliu / Sediu	Cota parte	Identificator entitate asociată	Cotă parte teren UI	Mod de dobândire	Act juridic			Obs. privitoare la proprietar		
Nume / Denumire	Inițiala tatălui	Prenume								Tip act	Nr. act / data	Emitent			
NEACSA		IONUT OVIDIU	1	28.01.1980	Romania, Jud. IASI, Loc. Iasi, Str. Tudor Vladimirescu, Nr. Postal 95, Sc. A, Et. parter, Ap. 2	1/1	C1		Construire	act administrativ	CERTIFICAT DE ATESTARE A EDIFICARII CONSTRUCȚIEI, nr. 8014 / 26.09.2018	Comuna Aroneanu - copie legalizata			
NEACSA		IONUT OVIDIU	1	28.01.1980	Romania, Jud. IASI, Loc. Iasi, Str. Tudor Vladimirescu, Nr. Postal 95, Sc. A, Et. parter, Ap. 2	1/1	27108		Convenție	act notarial	12859 / 02.11.2018	Costin Razvan Ionut			
NEACSA		OANA	1	01.02.1982	Loc. Bârlad, Bdul. EPUREANU, Nr.2628, Bl.7, Ap.43, UAT. Bârlad, Jud. Vaslui								BUN COMUN		

3. SARCINI / DEZMEMBRĂMINTE															
Titular			Data nașterii / CUI	Domiciliu / Sediu	Tipul sarcinii sau al dezmembrămintelor dreptului de proprietate	Cota parte	Identificator entitate asociată	Act juridic			Valoare ipotecă	Tip monedă			
Nume / Denumire	Inițiala tatălui	Prenume						Tip act	Nr. act / data	Emitent					
ALPHA BANK ROMÂNIA SA			5062063	Romania, Jud. IASI, Loc. Iasi, Str. Tudor Vladimirescu, Nr. Postal 95, Sc. A, Et. parter, Ap. 2	Ipotecă		C1	act administrativ	Contract de ipoteca imobiliara aut. 1540 / 21.08.2015	1540 din 21.08.2015NP Berariu Cosmina Georgiana	234605.22	LEI			

4. NOTĂRI, PROCESE, INTERDICȚII															
Tipul notării						Tip act	Nr. act / data	Emitent			Identificator entitate asociată				
notare actualizare informatii tehnice - scoatere din circuitul agricol a suprafetii de 664,00 mp teren.						act administrativ	CERTIFICAT DE ATESTARE A EDIFICARII CONSTRUCȚIEI, nr. 8014 / 26.09.2018	Comuna Aroneanu - copie legalizata			27108				
notare interdicții de grevare si instrainare, (in seria rangului in scris in incheierea nr 126043 din 24.08.2015) - ALPHA BANK ROMÂNIA SA						act administrativ	Contract de ipoteca imobiliara aut. 1540 / 21.08.2015	1540 din 21.08.2015NP Berariu Cosmina Georgiana			C1				



**4. NOTĂRI, PROCESE, INTERDICȚII**

Tipul notării	Tip act	Nr. act/ data	Emitent	Identificator entitate asociată
se noteaza trecerea imobilului din domeniul public in domeniul privat	act administrativ	hotararea nr 60 / 12.06.2014	CONSILIUL LOCAL AL COMUNEI ARONEANU	27108, C1
se noteaza radierea dreptului de ipoteca legala inscris sub C.11	act notarial	13240 / 12.11.2019	Costin Razvan Ionut	27108, C1

**5. OBSERVAȚII**

Imobil împrejmuit/ neîmprejmuit	Imobil contestat/ necontestat	Alte observații
Împrejmuit		



## REGISTRUL CADASTRAL AL IMOBILELOR

ANEXA Nr. 2

UAT Aroneanu  
Zonă cooperativizată (Co)

Sector cadastral nr.27

1. DESCRIEREA IMOBILULUI																
DATE TEREN											DATE CONSTRUCȚII					
Identificator teren	Adresă imobil	Număr cadastral	Nr. CF	Suprafața măsurată	Intravilan / extra.(I/E)	Nr. top.	Nr. tarla	Nr. parcelă	Categorie folosință	Suprafață parcelă	Identificator construcție	Cod grupă destinație	Suprafața construită	Nr. niveluri	Nr. CF	Constr. cu acte (DA/NU)
27109	Intravilan, Loc. Sorogari, Str. Principala, Nr.99 Intravilan conf. PUZ; (Tarla: 58, Parcela: 1846)		65494	93	I		58	1846	P	93						

2. PROPRIETATEA / POSESIA															
Titularul dreptului / posesiei			Proprietar=1 / Posesor=0	Data nașterii / CUI	Domiciliu / Sediul	Cota parte	Identificator entitate asociată	Cotă parte teren UI	Mod de dobândire	Act juridic			Obs. privitoare la proprietar		
Nume / Denumire	Inițiala tatălui	Prenume								Tip act	Nr. act / data	Emitent			
BUZAU		MIHAI	1	24.10.1987	Loc. Sorogari, UAT. Aroneanu, Jud. Iași	1/1	27109		Convenție	act notarial	31 / 13.01.2021	Pintilie Lacramioara			
BUZAU		ANDREEA	1	19.04.1995	Loc. Sorogari, UAT. Aroneanu, Jud. Iași								bun comun		

3. SARCINI / DEZMEMBRĂMINTE															
Titular			Data nașterii / CUI	Domiciliu / Sediul	Tipul sarcinii sau al dezmembrămintelor dreptului de proprietate	Cota parte	Identificator entitate asociată	Act juridic			Valoare ipotecă	Tip monedă			
Nume / Denumire	Inițiala tatălui	Prenume						Tip act	Nr. act / data	Emitent					
-	-	-	-	-	-	-	-	-	-	-	-	-	-		

4. NOTĂRI, PROCESE, INTERDICȚII															
Tipul notării						Tip act	Nr. act/ data	Emitent	Identificator entitate asociată						
se noteaza radierea ipotecii nr 4959 din 13.01.2021 - TRINCA LUCIAN ALEXANDRU, TRINCA ANA MARIA						act notarial	declaratie aut sub nr 1373 / 20.12.2021	Pintilie Lacramioara	27109						

5. OBSERVAȚII															
Imobil împrejmuit/ neîmprejmuit				Imobil contestat/ necontestat				Alte observații							
Împrejmuit															



## REGISTRUL CADASTRAL AL IMOBILELOR

ANEXA Nr. 2

UAT Aroneanu  
Zonă cooperativizată (Co)

Sector cadastral nr.27

1. DESCRIEREA IMOBILULUI																
DATE TEREN											DATE CONSTRUCȚII					
Identificator teren	Adresă imobil	Număr cadastral	Nr. CF	Suprafața măsurată	Intravilan / extra.(I/E)	Nr. top.	Nr. tarla	Nr. parcelă	Categorie folosință	Suprafață parcelă	Identificator construcție	Cod grupă destinație	Suprafața construită	Nr. niveluri	Nr. CF	Constr. cu acte (DA/NU)
27110	Intravilan, Loc. Sorogari, Str. AL. I. CUZA, UAT. Aroneanu, Jud. Iași; (Tarla: 58, Parcela: 1846)		65876	198	I		58	1846	P	198						

2. PROPRIETATEA / POSESIA													
Titularul dreptului / posesiei			Proprietar=1 / Posesor=0	Data nașterii / CUI	Domiciliu / Sediu	Cota parte	Identificator entitate asociată	Cotă parte teren UI	Mod de dobândire	Act juridic			Obs. privitoare la proprietar
Nume / Denumire	Inițiala tatălui	Prenume								Tip act	Nr. act / data	Emitent	
BLAGA		DIANA	1	11.06.1996	Loc. Rediu Aldei, UAT. Aroneanu, Jud. Iași	1/1	27110		Convenție	act notarial	12105 / 16.10.2018	NP COSTIN RAZVAN IONUȚ	Lipsa CNP

3. SARCINI / DEZMEMBRĂMINTE												
Titular			Data nașterii / CUI	Domiciliu / Sediu	Tipul sarcinii sau al dezmembrămintelor dreptului de proprietate	Cota parte	Identificator entitate asociată	Act juridic			Valoare ipotecă	Tip monedă
Nume / Denumire	Inițiala tatălui	Prenume						Tip act	Nr. act / data	Emitent		
-	-	-	-	-	-	-	-	-	-	-	-	-

4. NOTĂRI, PROCESE, INTERDICȚII				
Tipul notării	Tip act	Nr. act/ data	Emitent	Identificator entitate asociată
-	-	-	-	-

5. OBSERVAȚII		
Imobil împrejmuit/ neîmprejmuit	Imobil contestat/ necontestat	Alte observații
Împrejmuit		





## REGISTRUL CADASTRAL AL IMOBILELOR

ANEXA Nr. 2

UAT Aroneanu  
Zonă cooperativizată (Co)

Sector cadastral nr.27

1. DESCRIEREA IMOBILULUI																
DATE TEREN											DATE CONSTRUCȚII					
Identificator teren	Adresă imobil	Număr cadastral	Nr. CF	Suprafața măsurată	Intravilan / extra.(I/E)	Nr. top.	Nr. tarla	Nr. parcelă	Categorie folosință	Suprafață parcelă	Identificator construcție	Cod grupă destinație	Suprafața construită	Nr. niveluri	Nr. CF	Constr. cu acte (DA/NU)
27111	Intravilan, Loc. Sorogari, Str. Avram Iancu, UAT. Aroneanu, Jud. Iași; (Tarla: 58, Parcela: 1846)		64070	1276	I		58	1846	CC	400	1	CL	76	2	64070-C1	DA
					I		58	1846	P	876						

2. PROPRIETATEA / POSESIA															
Titularul dreptului / posesiei			Proprietar=1 / Posesor=0	Data nașterii / CUI	Domiciliu / Sediu	Cota parte	Identificator entitate asociată	Cotă parte teren UI	Mod de dobândire	Act juridic			Obs. privitoare la proprietar		
Nume / Denumire	Inițiala tatălui	Prenume								Tip act	Nr. act / data	Emitent			
VASILACHE		MIHAI	1	03.11.1996	Loc. Iasi, Str. CALISTRAT HOGAS, Nr.19, UAT. Iași, Jud. Iași	1/1	27111, C1		Convenție	act notarial	506 / 01.04.2022	Cubasa Carmen			
VASILACHE		ANASTASIA	1	19.02.1996	Loc. Iasi, Al. BUCIUM, Nr.2, UAT. Iași, Jud. Iași								bun comun		

3. SARCINI / DEZMEMBRĂMINTE													
Titular			Data nașterii / CUI	Domiciliu / Sediu	Tipul sarcinii sau al dezmembrămintelor dreptului de proprietate	Cota parte	Identificator entitate asociată	Act juridic			Valoare ipotecă	Tip monedă	
Nume / Denumire	Inițiala tatălui	Prenume						Tip act	Nr. act / data	Emitent			
-	-	-	-	-	-	-	-	-	-	-	-	-	-

4. NOTĂRI, PROCESE, INTERDICȚII				
Tipul notării	Tip act	Nr. act/ data	Emitent	Identificator entitate asociată
-	-	-	-	-

5. OBSERVAȚII		
Imobil împrejmuit/ neîmprejmuit	Imobil contestat/ necontestat	Alte observații
Împrejmuit		



## REGISTRUL CADASTRAL AL IMOBILELOR

ANEXA Nr. 2

UAT Aroneanu  
Zonă cooperativizată (Co)

Sector cadastral nr.27

1. DESCRIEREA IMOBILULUI																
DATE TEREN											DATE CONSTRUCȚII					
Identificator teren	Adresă imobil	Număr cadastral	Nr. CF	Suprafața măsurată	Intravilan / extra.(I/E)	Nr. top.	Nr. tarla	Nr. parcelă	Categorie folosință	Suprafață parcelă	Identificator construcție	Cod grupă destinație	Suprafața construită	Nr. niveluri	Nr. CF	Constr. cu acte (DA/NU)
27112	Intravilan, Loc. Sorogari, Str. Gh. Asachi INTRAVILAN PUZ; (Tarla: 58, Parcela: 1846)		64058	646	I		58	1846	P	646	1	CL	99	1	64058-C1	NU

2. PROPRIETATEA / POSESIA													
Titularul dreptului / posesiei			Proprietar=1 / Posesor=0	Data nașterii / CUI	Domiciliu / Sediu	Cota parte	Identificator entitate asociată	Cotă parte teren UI	Mod de dobândire	Act juridic			Obs. privitoare la proprietar
Nume / Denumire	Inițiala tatălui	Prenume								Tip act	Nr. act / data	Emitent	
COMUNA ARONEANU			1	99999999999999	Loc. Aroneanu, UAT. Aroneanu, Jud. Iași	1/1	27112		Lege	act normativ	47 / 30.09.2004	PARLAMENTUL ROMANIEI	domeniul privat

3. SARCINI / DEZMEMBRĂMINTE													
Titular			Data nașterii / CUI	Domiciliu / Sediu	Tipul sarcinii sau al dezmembrămintelor dreptului de proprietate	Cota parte	Identificator entitate asociată	Act juridic			Valoare ipotecă	Tip monedă	
Nume / Denumire	Inițiala tatălui	Prenume						Tip act	Nr. act / data	Emitent			
-	-	-	-	-	-	-	-	-	-	-	-	-	-

4. NOTĂRI, PROCESE, INTERDICȚII				
Tipul notării	Tip act	Nr. act / data	Emitent	Identificator entitate asociată
Se înființează cartea funciara 64058 a imobilului cu numărul cadastral 64058/Aroneanu, rezultat din dezmembrarea imobilului cu numărul cadastral 64003 înscris în cartea funciara 64003;	act notarial	act de dezmembrare aut sub nr 6626 / 01.09.2014	NP COSTIN RAZVAN	27112
Se înființează cartea funciara 64003 a imobilului cu numărul cadastral 64003/Aroneanu, rezultat din alipirea următoarelor imobile:~-nr.cad.1526 (id electronic 60293) din cf.1979 (id electronic 60293) care se sistează;~-nr.cad.1527 (id electronic 63566) din cf.1980 (id electronic 63566) care se sistează;	act notarial	act de alipire aut sub nr 3448 / 20.06.2013	NP COSTIN RAZVAN IONUT	27112
se notează actualizare informații cadastrale în sensul modificării limitei pe contur	act notarial	declarație aut sub nr 2255 / 24.04.2013	BNP Costin	27112
se notează trecerea imobilului din extravilan comuna Aroneanu în intravilan extins conform PUZ sat Sorogari, comuna Aroneanu	act administrativ	adeverința nr 6164 / 01.09.2014	PRIMARIA COMUNEI ARONEANU	27112
Se notează trecerea imobilului din domeniul public în domeniul privat al comunei Aroneanu	act administrativ	60 / 12.06.2014	CONSILIUL LOCAL ARONEANU	27112

5. OBSERVAȚII		
Imobil împrejmuit/ neîmprejmuit	Imobil contestat/ necontestat	Alte observații
Împrejmuit		



## REGISTRUL CADASTRAL AL IMOBILELOR

ANEXA Nr. 2

UAT Aroneanu  
Zonă cooperativizată (Co)

Sector cadastral nr.27

1. DESCRIEREA IMOBILULUI																
DATE TEREN											DATE CONSTRUCȚII					
Identificator teren	Adresă imobil	Număr cadastral	Nr. CF	Suprafața măsurată	Intravilan / extra.(I/E)	Nr. top.	Nr. tarla	Nr. parcelă	Categorie folosință	Suprafață parcelă	Identificator construcție	Cod grupă destinație	Suprafața construită	Nr. niveluri	Nr. CF	Constr. cu acte (DA/NU)
27113	Intravilan, Loc. Sorogari, Str. Principala, Nr.99 Intravilan conf. PUZ; (Tarla: 58, Parcela: 1846)		65500	151	I		58	1846	P	151						

2. PROPRIETATEA / POSESIA															
Titularul dreptului / posesiei			Proprietar=1 / Posesor=0	Data nașterii / CUI	Domiciliu / Sediu	Cota parte	Identificator entitate asociată	Cotă parte teren UI	Mod de dobândire	Act juridic			Obs. privitoare la proprietar		
Nume / Denumire	Inițiala tatălui	Prenume								Tip act	Nr. act / data	Emitent			
COJOCARIU		ALEXANDRU	1	07.12.1992	Loc. Neidentificata, UAT. Aroneanu, Jud. Iași	1/1	27113		Convenție	act notarial	980 / 20.07.2022	Pintilie Lacramioara			
COJOCARIU		IONELA ALINA	1	30.06.1991	Loc. Neidentificata, UAT. Aroneanu, Jud. Iași								bun comun		

3. SARCINI / DEZMEMBRĂMINTE													
Titular			Data nașterii / CUI	Domiciliu / Sediu	Tipul sarcinii sau al dezmembrămintelor dreptului de proprietate	Cota parte	Identificator entitate asociată	Act juridic			Valoare ipotecă	Tip monedă	
Nume / Denumire	Inițiala tatălui	Prenume						Tip act	Nr. act / data	Emitent			
-	-	-	-	-	-	-	-	-	-	-	-	-	-

4. NOTĂRI, PROCESE, INTERDICȚII				
Tipul notării	Tip act	Nr. act/ data	Emitent	Identificator entitate asociată
Se infiinteaza cartea funciara 65500 a imobilului cu numarul cadastral 65500/Aroneanu, rezultat din dezmembrarea imobilului cu numarul cadastral 64060 inscris in cartea funciara 64060;	act notarial	1631 / 18.10.2017	NP MOGOS	27113
atribuire adresa- Str Principala, Nr. 99,	act administrativ	certificat de atestare a edificarii constructiei nr 4014 / 16.05.2017	PRIMARIA COMUNEI ARONEANU	27113
se noteaza propunerea referatului de admitere a dezmembrarii	act administrativ	144280 / 26.09.2017	OCPI IASI	27113

5. OBSERVAȚII		
Imobil împrejmuit/ neîmprejmuit	Imobil contestat/ necontestat	Alte observații
împrejmuit		



## REGISTRUL CADASTRAL AL IMOBILELOR

ANEXA Nr. 2

UAT Aroneanu  
Zonă cooperativizată (Co)

Sector cadastral nr.27

1. DESCRIEREA IMOBILULUI																
DATE TEREN											DATE CONSTRUCȚII					
Identificator teren	Adresă imobil	Număr cadastral	Nr. CF	Suprafața măsurată	Intravilan / extra.(I/E)	Nr. top.	Nr. tarla	Nr. parcelă	Categorie folosință	Suprafață parcelă	Identificator construcție	Cod grupă destinație	Suprafața construită	Nr. niveluri	Nr. CF	Constr. cu acte (DA/NU)
27114	Intravilan, Loc. Sorogari, Nr.FN intravilan PUZ; (Tarla: 58, Parcela: 1846)		64072	607	I		58	1846	P	607	1	CL	111	1	64072-C1	NU
											2	CA	59	1	64072-C2	NU

2. PROPRIETATEA / POSESIA															
Titularul dreptului / posesiei			Proprietar=1 / Posesor=0	Data nașterii / CUI	Domiciliu / Sediu	Cota parte	Identificator entitate asociată	Cotă parte teren UI	Mod de dobândire	Act juridic			Obs. privitoare la proprietar		
Nume / Denumire	Inițiala tatălui	Prenume								Tip act	Nr. act / data	Emitent			
SIRBU		IONUT	1	02.12.1989	Jud: Neidentifica	1/1	27114		Convenție	act notarial	12860 / 02.11.2018	Costin Razvan Ionut			

3. SARCINI / DEZMEMBRĂMINTE															
Titular			Data nașterii / CUI	Domiciliu / Sediu	Tipul sarcinii sau al dezmembrămintelor dreptului de proprietate	Cota parte	Identificator entitate asociată	Act juridic			Valoare ipotecă	Tip monedă			
Nume / Denumire	Inițiala tatălui	Prenume						Tip act	Nr. act / data	Emitent					
-	-	-	-	-	-	-	-	-	-	-	-	-	-		

4. NOTĂRI, PROCESE, INTERDICȚII															
Tipul notării					Tip act	Nr. act / data	Emitent	Identificator entitate asociată							
Se infiinteaza cartea funciara 64003 a imobilului cu numarul cadastral 64003/Aroneanu, rezultat din alipirea urmatoarelor imobile:~nr.cad.1526 (id electronic 60293) din cf.1979 (id electronic 60293) care se sisteaza;~nr.cad.1527 (id electronic 63566) din cf.1980 (id electronic 63566) care se sisteaza;					act notarial	act de alipire aut sub nr 3448 / 20.06.2013	NP COSTIN RAZVAN IONUT	27114							
se noteaza autorizatia de construire nr. 93/09.11.2015, in vederea edificarii unei constructii viitoare - SIRBU IONUT					act administrativ	93 / 09.11.2015	PRIMAR.COM.ARONEANU	27114							
se noteaza procesul verbal de receptie partiala a infrastructurii constructiei nr. 1/05.08.2016 - SIRBU IONUT					act administrativ	PV de receptie partiala nr.1 / 05.08.2016	ing. Roman Florin	27114							
se noteaza interdictia de instrainare, grevare cu sarcini sau servituti - ALPHA BANK ROMANIA SA					act notarial	contract de ipoteca imobiliara aut sub nr 1617 / 08.08.2016	NP Beraru Cosmina Georgiana	27114							
IPOTECA asupra imobilului format din constructia viitoare C1- locuinta, precum si asupra tuturor amelioratiunilor, constructiilor, imbunatatirilor, accesoriilor, adaugirilor si extinderilor aduse imobilului pentru suma de 212.498,46 RON - ALPHA BANK ROMANIA SA							Costin Razvan Ionut, duplicat	27114							
notare radiere drept de ipoteca legala in scris sub C3 - Dosar nr. 175793/2018, - COMUNA ARONEANU					act notarial	DECLARATIE aut. 13241 / 12.11.2019		27114							

5. OBSERVAȚII															
Imobil împrejmuit/ neîmprejmuit				Imobil contestat/ necontestat				Alte observații							
Împrejmuit															



## REGISTRUL CADASTRAL AL IMOBILELOR

ANEXA Nr. 2

UAT Aroneanu  
Zonă cooperativizată (Co)

Sector cadastral nr. 27

1. DESCRIEREA IMOBILULUI																
DATE TEREN											DATE CONSTRUCȚII					
Identificator teren	Adresă imobil	Număr cadastral	Nr. CF	Suprafața măsurată	Intravilan / extra.(I/E)	Nr. top.	Nr. tarla	Nr. parcelă	Categorie folosință	Suprafață parcelă	Identificator construcție	Cod grupă destinație	Suprafața construită	Nr. niveluri	Nr. CF	Constr. cu acte (DA/NU)
27115	Intravilan, Loc. Sorogari, Str. AVRAM IANCU Intravilan conf PUZ; (Tarla: 58, Parcela: 1846)		64086	503	I		58	1846	CC	264	1	CL	118	2	64086-C1	DA
					I		58	1846	P	239						

2. PROPRIETATEA / POSESIA															
Titularul dreptului / posesiei			Proprietar=1 / Posesor=0	Data nașterii / CUI	Domiciliu / Sediul	Cota parte	Identificator entitate asociată	Cotă parte teren UI	Mod de dobândire	Act juridic			Obs. privitoare la proprietar		
Nume / Denumire	Inițiala tatălui	Prenume								Tip act	Nr. act / data	Emitent			
ALEXE		MIHAI	1	26.10.1987	Loc. Iasi, Bdul. ALEXANDRU CEL BUN, Nr.62, Bl.D3, Ap.32, UAT. Iași, Jud. Iași	1/1	C1		Construire	act administrativ	certificat de atestare a edificării/ extinderii construcției nr 1028 / 04.02.2019	Primaria com. Aroneanu			
ALEXE		ANDA IONELA	1	01.12.1987	Loc. Neidentificata, UAT. Aroneanu, Jud. Iași								bun comun		
COMUNA ARONEANU			1	4540038	Loc. Iasi, Bdul. ALEXANDRU CEL BUN, Nr.62, Bl.D3, Ap.32, UAT. Iași, Jud. Iași	1/1	27115		Lege	act administrativ	47 / 30.09.2004	CL ARONEANU	domeniul privat		

3. SARCINI / DEZMEMBRĂMINTE															
Titular			Data nașterii / CUI	Domiciliu / Sediul	Tipul sarcinii sau al dezmembrămintelor dreptului de proprietate	Cota parte	Identificator entitate asociată	Act juridic			Valoare ipotecă	Tip monedă			
Nume / Denumire	Inițiala tatălui	Prenume						Tip act	Nr. act / data	Emitent					
ALEXE		MIHAI	26.10.1987	Loc. Iasi, Bdul. ALEXANDRU CEL BUN, Nr.62, Bl.D3, Ap.32, UAT. Iași, Jud. Iași	Concesiune		27115	act administrativ	contract de concesiune nr 5585 / 11.08.2014	Primaria com. Aroneanu					

4. NOTĂRI, PROCESE, INTERDICȚII															
Tipul notării						Tip act		Nr. act/ data		Emitent		Identificator entitate asociată			
Se înființează cartea funciara 64086 a imobilului cu numărul cadastral 64086/Aroneanu, rezultat din dezmembrarea imobilului cu numărul cadastral 64003 înscris în cartea funciara 64003;						act notarial		act de dezmembrare aut sub nr 6626 / 01.09.2014		NP COSTIN RAZVAN LAND S.R.L.		27115			
Se înființează cartea funciara 64003 a imobilului cu numărul cadastral 64003/Aroneanu, rezultat din alipirea următoarelor imobile:~-nr.cad.1526 (id electronic 60293) din cf.1979 (id electronic 60293) care se sistează;~-nr.cad.1527 (id electronic 63566) din cf.1980 (id electronic 63566) care se sistează;						act notarial		act de alipire aut sub nr 3448 / 20.06.2013		NP COSTIN RAZVAN IONUT		27115			
se notează actualizare informații cadastrale în sensul modificării limitei pe contur						act notarial		declarație aut sub nr 2255 / 24.04.2013		BNP Costin		27115			



**4. NOTĂRI, PROCESE, INTERDICȚII**

Tipul notării	Tip act	Nr. act/ data	Emitent	Identificator entitate asociată
se noteaza trecerea din extravilan in intravilan conform PUZ sat Sorogari	act administrativ	adeverinta nr 6164 / 01.09.2014	PRIMARIA COMUNEI ARONEANU	27115
schimbare categorie de folosinta pentru suprafata de 261 mp	act administrativ	certificat de atestare a edificarii/extinderii construcției nr 1028 / 04.02.2019	Primaria com. Aroneanu	27115
inscriere trecere imobil din domeniul public in domeniul privat.	act administrativ	HCL 60 / 12.06.2014	CONSILIUL LOCAL ARONEANU	27115

**5. OBSERVAȚII**

Imobil împrejmuit/ neîmprejmuit	Imobil contestat/ necontestat	Alte observații
Împrejmuit		Imobil împrejmuit cu gard din lemn cu fundatie din beton



## REGISTRUL CADASTRAL AL IMOBILELOR

ANEXA Nr. 2

UAT Aroneanu  
Zonă cooperativizată (Co)

Sector cadastral nr.27

1. DESCRIEREA IMOBILULUI																
DATE TEREN											DATE CONSTRUCȚII					
Identificator teren	Adresă imobil	Număr cadastral	Nr. CF	Suprafața măsurată	Intravilan / extra.(I/E)	Nr. top.	Nr. tarla	Nr. parcelă	Categorie folosință	Suprafață parcelă	Identificator construcție	Cod grupă destinație	Suprafața construită	Nr. niveluri	Nr. CF	Constr. cu acte (DA/NU)
27116	Intravilan, Loc. Sorogari intravilan PUZ; (Tarla: 58, Parcela: 1846)		64078	518	I		58	1846	CC	274	1	CL	103	3	64078-C1	DA
					I		58	1846	P	244						

2. PROPRIETATEA / POSESIA													
Titularul dreptului / posesiei			Proprietar=1 / Posesor=0	Data nașterii / CUI	Domiciliu / Sediul	Cota parte	Identificator entitate asociată	Cotă parte teren UI	Mod de dobândire	Act juridic			Obs. privitoare la proprietar
Nume / Denumire	Inițiala tatălui	Prenume								Tip act	Nr. act / data	Emitent	
DURA		ALEXANDRU IONUT	1	30.07.1988	Loc. Neidentificata, UAT. Aroneanu, Jud. Iași	1/1	C1	Construire	act administrativ	CAEC 7937 / 06.09.2021	Primaria com. Aroneanu	bun comun	
DURA		ADINA GIANINA	1	09.12.1985	Loc. Neidentificata, UAT. Aroneanu, Jud. Iași								
DURA		ALEXANDRU IONUT	1	30.07.1988	Loc. Neidentificata, UAT. Aroneanu, Jud. Iași	1/1	27116	Convenție	act notarial	1061 / 20.05.2022	Vlad Cerasela	bun comun	
DURA		ADINA GIANINA	1	09.12.1985	Loc. Neidentificata, UAT. Aroneanu, Jud. Iași								

3. SARCINI / DEZMEMBRĂMINTE												
Titular			Data nașterii / CUI	Domiciliu / Sediul	Tipul sarcinii sau al dezmembrămintelor dreptului de proprietate	Cota parte	Identificator entitate asociată	Act juridic			Valoare ipotecă	Tip monedă
Nume / Denumire	Inițiala tatălui	Prenume						Tip act	Nr. act / data	Emitent		
-	-	-	-	-	-	-	-	-	-	-	-	-

4. NOTĂRI, PROCESE, INTERDICȚII				
Tipul notării	Tip act	Nr. act/ data	Emitent	Identificator entitate asociată
notare trecere imobil din extravilan in intravilan conform PUZ sat SOROGARI, comuna ARONEANU	act administrativ	adeverinta nr 6164 / 01.09.2014	PRIMARIA COMUNEI ARONEANU	27116
se noteaza trecerea imobilului din domeniul public in domeniul privat al comunei Aroneanu	act administrativ	HCL nr.60 / 12.06.2014	CONSILIUL LOCAL ARONEANU	27116
notare indreptare eroare materiala in sensul transcrierii constructiei cu nr. cadastral 64078-C1 din CF 64078-C1/UAT Aroneanu, care se inchide, in CF 64078/UAT ARONEANU, cu situatia juridica neschimbata, urmare a confuziunii.	act notarial	CVC aut. 1061 / 20.05.2022	Vlad Cerasela	27116, C1

5. OBSERVAȚII		
Imobil împrejmuit/ neîmprejmuit	Imobil contestat/ necontestat	Alte observații
Împrejmuit		



## REGISTRUL CADASTRAL AL IMOBILELOR

ANEXA Nr. 2

UAT Aroneanu  
Zonă cooperativizată (Co)

Sector cadastral nr. 27

1. DESCRIEREA IMOBILULUI																
DATE TEREN											DATE CONSTRUCȚII					
Identificator teren	Adresă imobil	Număr cadastral	Nr. CF	Suprafața măsurată	Intravilan / extra.(I/E)	Nr. top.	Nr. tarla	Nr. parcelă	Categorie folosință	Suprafață parcelă	Identificator construcție	Cod grupă destinație	Suprafața construită	Nr. niveluri	Nr. CF	Constr. cu acte (DA/NU)
27117	Intravilan, Loc. Sorogari Intravilan conf PUZ; (Tarla: 58, Parcela: 1846)		64061	779	I		58	1846	P	779						

2. PROPRIETATEA / POSESIA													
Titularul dreptului / posesiei			Proprietar=1 / Posesor=0	Data nașterii / CUI	Domiciliu / Sediul	Cota parte	Identificator entitate asociată	Cotă parte teren UI	Mod de dobândire	Act juridic			Obs. privitoare la proprietar
Nume / Denumire	Inițiala tatălui	Prenume								Tip act	Nr. act / data	Emitent	
COMUNA ARONEANU			1	999999999999999	Loc. Neidentificata, UAT. Aroneanu, Jud. Iași	1/1	27117		Lege	act administrativ	47 / 30.09.2004	CL ARONEANU	domeniul public

3. SARCINI / DEZMEMBRĂMINTE												
Titular			Data nașterii / CUI	Domiciliu / Sediul	Tipul sarcinii sau al dezmembrămintelor dreptului de proprietate	Cota parte	Identificator entitate asociată	Act juridic			Valoare ipotecă	Tip monedă
Nume / Denumire	Inițiala tatălui	Prenume						Tip act	Nr. act / data	Emitent		
-	-	-	-	-	-	-	-	-	-	-	-	-

4. NOTĂRI, PROCESE, INTERDICȚII				
Tipul notării	Tip act	Nr. act / data	Emitent	Identificator entitate asociată
Se înființează cartea funciara 64061 a imobilului cu numărul cadastral 64061/Aroneanu, rezultat din dezmembrarea imobilului cu numărul cadastral 64003 înscris în cartea funciara 64003;	act notarial	act de dezmembrare aut sub nr 6626 / 01.09.2014	NP COSTIN RAZVAN	27117
Se înființează cartea funciara 64003 a imobilului cu numărul cadastral 64003/Aroneanu, rezultat din alipirea următoarelor imobile:~-nr.cad.1526 (id electronic 60293) din cf.1979 (id electronic 60293) care se sistează;~-nr.cad.1527 (id electronic 63566) din cf.1980 (id electronic 63566) care se sistează;	act notarial	act de alipire aut sub nr 3448 / 20.06.2013	NP COSTIN RAZVAN IONUT	27117
se notează actualizare informații cadastrale în sensul modificării limitei pe contur	act notarial	declarație aut sub nr 2255 / 24.04.2013	BNP Costin	27117
se notează actualizarea de informații tehnice cadastrale, în sensul trecerii din extravilan în intravilan sat Sorogari, comuna Aroneanu jud.Iași	act administrativ	adeverința nr.6164 / 01.09.2014	PRIMARIA COMUNEI ARONEANU	27117

5. OBSERVAȚII	
Imobil împrejmuit / neîmprejmuit	Imobil contestat / necontestat
Împrejmuit	

Alte observații

Intravilan conf PUZ





## REGISTRUL CADASTRAL AL IMOBILELOR

ANEXA Nr. 2

UAT Aroneanu  
Zonă cooperativizată (Co)

Sector cadastral nr.27

1. DESCRIEREA IMOBILULUI																
DATE TEREN											DATE CONSTRUCȚII					
Identificator teren	Adresă imobil	Număr cadastral	Nr. CF	Suprafața măsurată	Intravilan / extra.(I/E)	Nr. top.	Nr. tarla	Nr. parcelă	Categorie folosință	Suprafață parcelă	Identificator construcție	Cod grupă destinație	Suprafața construită	Nr. niveluri	Nr. CF	Constr. cu acte (DA/NU)
27118	Intravilan, Loc. Sorogari, Str. AVRAM IANCU, UAT. Aroneanu, Jud. Iași; (Tarla: 58, Parcela: 1846)		64069	715	I		58	1846	P	715	1	CL	226	1	64069-C1	NU

2. PROPRIETATEA / POSESIA													
Titularul dreptului / posesiei			Proprietar=1 / Posesor=0	Data nașterii / CUI	Domiciliu / Sediu	Cota parte	Identificator entitate asociată	Cotă parte teren UI	Mod de dobândire	Act juridic			Obs. privitoare la proprietar
Nume / Denumire	Inițiala tatălui	Prenume								Tip act	Nr. act / data	Emitent	
COMUNA ARONEANU			1	99999999999999	Loc. Aroneanu, UAT. Aroneanu, Jud. Iași	1/1	27118		Lege	act normativ	47 / 30.09.2004	PARLAMENTUL ROMANIEI	domeniul privat

3. SARCINI / DEZMEMBRĂMINTE												
Titular			Data nașterii / CUI	Domiciliu / Sediu	Tipul sarcinii sau al dezmembrămintelor dreptului de proprietate	Cota parte	Identificator entitate asociată	Act juridic			Valoare ipotecă	Tip monedă
Nume / Denumire	Inițiala tatălui	Prenume						Tip act	Nr. act / data	Emitent		
-	-	-	-	-	-	-	-	-	-	-	-	-

4. NOTĂRI, PROCESE, INTERDICȚII				
Tipul notării	Tip act	Nr. act / data	Emitent	Identificator entitate asociată
Se înființează cartea funciara 64069 a imobilului cu numărul cadastral 64069/Aroneanu, rezultat din dezmembrarea imobilului cu numărul cadastral 64003 înscris în cartea funciara 64003;	act notarial	act de dezmembrare aut sub nr 6626 / 01.09.2014	NP COSTIN RAZVAN	27118
Se înființează cartea funciara 64003 a imobilului cu numărul cadastral 64003/Aroneanu, rezultat din alipirea următoarelor imobile:~-nr.cad.1526 (id electronic 60293) din cf.1979 (id electronic 60293) care se sistează;~-nr.cad.1527 (id electronic 63566) din cf.1980 (id electronic 63566) care se sistează;	act notarial	act de alipire aut sub nr 3448 / 20.06.2013	NP COSTIN RAZVAN IONUT	27118
se notează actualizare informații cadastrale în sensul modificării limitei pe contur	act notarial	declarație aut sub nr 2255 / 24.04.2013	BNP Costin	27118
se notează actualizarea de informații tehnice cadastrale, în sensul trecerii din extravilan în intravilan sat Sorogari, comuna Aroneanu jud.Iași	act administrativ	adeverința nr.6164 / 01.09.2014	PRIMARIA COMUNEI ARONEANU	27118
trecere imobil din domeniul public în domeniul privat al Comunei Aroneanu	act administrativ	Hotărârea nr 60 / 12.06.2014	COMUNA ARONEANU	27118

5. OBSERVAȚII	
Imobil împrejmuit/ neîmprejmuit	Imobil contestat/ necontestat
Împrejmuit	

Alte observații

Intravilan conf FUZ



## REGISTRUL CADASTRAL AL IMOBILELOR

ANEXA Nr. 2

UAT Aroneanu  
Zonă cooperativizată (Co)

Sector cadastral nr. 27

1. DESCRIEREA IMOBILULUI																
DATE TEREN											DATE CONSTRUCȚII					
Identificator teren	Adresă imobil	Număr cadastral	Nr. CF	Suprafața măsurată	Intravilan / extra.(I/E)	Nr. top.	Nr. tarla	Nr. parcelă	Categorie folosință	Suprafață parcelă	Identificator construcție	Cod grupă destinație	Suprafața construită	Nr. niveluri	Nr. CF	Constr. cu acte (DA/NU)
27119	Intravilan, Loc. Sorogari Intravilan conf PUZ; (Tarla: 58, Parcela: 1846)		64062	632	I		58	1846	P	632						

2. PROPRIETATEA / POSESIA													
Titularul dreptului / posesiei			Proprietar=1 / Posesor=0	Data nașterii / CUI	Domiciliu / Sediul	Cota parte	Identificator entitate asociată	Cotă parte teren UI	Mod de dobândire	Act juridic			Obs. privitoare la proprietar
Nume / Denumire	Inițiala tatălui	Prenume								Tip act	Nr. act / data	Emitent	
COMUNA ARONEANU			1	9999999999999	Loc. Aroneanu, UAT. Aroneanu, Jud. Iași	1/1	27119		Lege	act normativ	47 / 30.09.2004	PARLAMENTUL ROMANIEI	domeniul privat

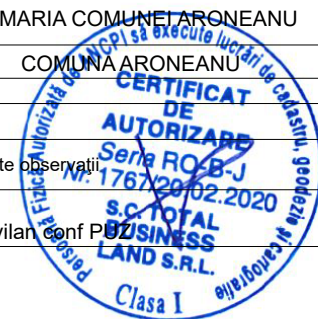
3. SARCINI / DEZMEMBRĂMINTE													
Titular			Data nașterii / CUI	Domiciliu / Sediul	Tipul sarcinii sau al dezmembrămintelor dreptului de proprietate	Cota parte	Identificator entitate asociată	Act juridic			Valoare ipotecă	Tip monedă	
Nume / Denumire	Inițiala tatălui	Prenume						Tip act	Nr. act / data	Emitent			
-	-	-	-	-	-	-	-	-	-	-	-	-	-

4. NOTĂRI, PROCESE, INTERDICȚII				
Tipul notării	Tip act	Nr. act / data	Emitent	Identificator entitate asociată
Se înființează cartea funciara 64062 a imobilului cu numărul cadastral 64062/Aroneanu, rezultat din dezmembrarea imobilului cu numărul cadastral 64003 înscris în cartea funciara 64003;	act notarial	act de dezmembrare aut sub nr 6626 / 01.09.2014	NP COSTIN RAZVAN	27119
Se înființează cartea funciara 64003 a imobilului cu numărul cadastral 64003/Aroneanu, rezultat din alipirea următoarelor imobile:~nr.cad.1526 (id electronic 60293) din cf.1979 (id electronic 60293) care se sistează;~nr.cad.1527 (id electronic 63566) din cf.1980 (id electronic 63566) care se sistează;	act notarial	act de alipire aut sub nr 3448 / 20.06.2013	NP COSTIN RAZVAN IONUT	27119
se notează actualizare informații cadastrale în sensul modificării limitei pe contur	act notarial	declarație aut sub nr 2255 / 24.04.2013	BNP Costin	27119
se notează actualizarea de informații tehnice cadastrale, în sensul trecerii din extravilan în intravilan sat Sorogari, comuna Aroneanu jud.Iași	act administrativ	adeverința nr.6164 / 01.09.2014	PRIMARIA COMUNEI ARONEANU	27119
trecere imobil din domeniul public în domeniul privat al Comunei Aroneanu	act administrativ	Hotărârea nr 60 / 12.06.2014	COMUNA ARONEANU	27119

5. OBSERVAȚII	
Imobil împrejmuit / neîmprejmuit	Imobil contestat / necontestat
Neîmprejmuit	

Alte observații

Intravilan conf PUZ



## REGISTRUL CADASTRAL AL IMOBILELOR

ANEXA Nr. 2

UAT Aroneanu  
Zonă cooperativizată (Co)

Sector cadastral nr.27

1. DESCRIEREA IMOBILULUI																
DATE TEREN											DATE CONSTRUCȚII					
Identificator teren	Adresă imobil	Număr cadastral	Nr. CF	Suprafața măsurată	Intravilan / extra.(I/E)	Nr. top.	Nr. tarla	Nr. parcelă	Categorie folosință	Suprafață parcelă	Identificator construcție	Cod grupă destinație	Suprafața construită	Nr. niveluri	Nr. CF	Constr. cu acte (DA/NU)
27120	Intravilan, Loc. Sorogari INTRAVILAN PUZ; (Tarla: 58, Parcela: 1846)		64057	514	I		58	1846	P	514	1	CL	108	1	64057-C1	DA

2. PROPRIETATEA / POSESIA															
Titularul dreptului / posesiei			Proprietar=1 / Posesor=0	Data nașterii / CUI	Domiciliu / Sediu	Cota parte	Identificator entitate asociată	Cotă parte teren UI	Mod de dobândire	Act juridic			Obs. privitoare la proprietar		
Nume / Denumire	Inițiala tatălui	Prenume								Tip act	Nr. act / data	Emitent			
SC SMART SPACE RESIDENCE SRL			1	38833288	Loc. Neidentificata, UAT. Aroneanu, Jud. Iași	1/1	C1		Convenție	act notarial	1862 / 04.12.2019	RADU VOICU MOGOS			
COMUNA ARONEANU			1	4540038	Romania, Jud. IASI, Loc. Iasi, Str. BD. DACIA, Nr. Postal 6A, Bl. SA5, Et. 3, Ap. 11	1/1	27120		Lege	act administrativ	47 / 30.09.2004	CL ARONEANU	domeniul privat		

3. SARCINI / DEZMEMBRĂMINTE															
Titular			Data nașterii / CUI	Domiciliu / Sediu	Tipul sarcinii sau al dezmembrămintelor dreptului de proprietate	Cota parte	Identificator entitate asociată	Act juridic			Valoare ipotecă	Tip monedă			
Nume / Denumire	Inițiala tatălui	Prenume						Tip act	Nr. act / data	Emitent					
ADAMACHE		CONSTANTIN	11.10.1971	Loc. Valea Adâncă, Str. PRINCIPALA, Nr.47G, Ap.26, UAT. Miroslova, Jud. Iași	Concesiune		27120	act administrativ	5623(in copie simpla - legalizare la ds nr 106373/2019) / 11.08.2014	COMUNA ARONEANU					

4. NOTĂRI, PROCESE, INTERDICȚII															
Tipul notării				Tip act	Nr. act/ data	Emitent	Identificator entitate asociată								
Se infiinteaza cartea funciara 64057 a imobilului cu numarul cadastral 64057/Aroneanu, rezultat din dezmembrarea imobilului cu numarul cadastral 64003 in scris in cartea funciara 64003;								act notarial	act de dezmembrare aut sub nr 6626 / 01.09.2014	NP COSTIN RAZVAN	27120				
Se infiinteaza cartea funciara 64003 a imobilului cu numarul cadastral 64003/Aroneanu, rezultat din alipirea urmatoarelor imobile:~-nr.cad.1526 (id electronic 60293) din cf.1979 (id electronic 60293) care se sisteaza;~-nr.cad.1527 (id electronic 63566) din cf.1980 (id electronic 63566) care se sisteaza;				act notarial	act de alipire aut sub nr 3448 / 20.06.2013	NP COSTIN RAZVAN IONUT	27120								
se noteaa actualizare informatii cadastrale in sensul modificarii limitei pe contur				act notarial	declaratie aut sub nr 2255 / 24.04.2013	BNP Costin	27120								
se noteaza trecerea imobilului din extravilan comuna Aroneanu in intravilan extins conform PUZ sat Sorogari, comuna Aroneanu				act administrativ	adeverinta nr 6164 / 01.09.2014	PRIMARIA COMUNEI ARONEANU	27120								
trecere imobil din domeniul public in domeniul privat al Comunei Aroneanu				act administrativ	Hotararea nr 60 / 12.06.2014	COMUNA ARONEANU	27120								
se noteaza inceperea urmaririi silite pentru suma de 1142381,02 Lei - CLARET EURO CREDIT IFN SA				hotărâre judecătorească	6889/CS/2023 / 30.06.2023	Judecatoria Iasi	C1								

**4. NOTĂRI, PROCESE, INTERDICȚII**

Tipul notării	Tip act	Nr. act/ data	Emitent	Identificator entitate asociată
se noteaza inceperea urmaririi silite pentru suma de 1500 eur + 1380 lei cheltuieli de executare - BALAN ALEXANDRU	act administrativ	226/2023 / 23.01.2024	Nița Rica-Irina	C1

**5. OBSERVAȚII**

Imobil împrejmuit/ neimprejmuit	Imobil contestat/ necontestat	Alte observații
Împrejmuit		Constructia C1 inscrisa in CF 64057-C1



## REGISTRUL CADASTRAL AL IMOBILELOR

ANEXA Nr. 2

UAT Aroneanu  
Zonă cooperativizată (Co)

Sector cadastral nr.27

1. DESCRIEREA IMOBILULUI																
DATE TEREN											DATE CONSTRUCȚII					
Identificator teren	Adresă imobil	Număr cadastral	Nr. CF	Suprafața măsurată	Intravilan / extra.(I/E)	Nr. top.	Nr. tarla	Nr. parcelă	Categorie folosință	Suprafață parcelă	Identificator construcție	Cod grupă destinație	Suprafața construită	Nr. niveluri	Nr. CF	Constr. cu acte (DA/NU)
27121	Intravilan, Loc. Sorogari Intravilan conf PUZ; (Tarla: 58, Parcela: 1846)		66242	263	I		58	1846	P	263	1	CL	71	2	66242-C1	DA

2. PROPRIETATEA / POSESIA															
Titularul dreptului / posesiei			Proprietar=1 / Posesor=0	Data nașterii / CUI	Domiciliu / Sediu	Cota parte	Identificator entitate asociată	Cotă parte teren UI	Mod de dobândire	Act juridic			Obs. privitoare la proprietar		
Nume / Denumire	Inițiala tatălui	Prenume								Tip act	Nr. act / data	Emitent			
BIVOL		GEORGIANA MARIANA	1	10.04.1989	Romania, Jud. IASI, Str. BLD POITIERS, Nr. Postal 79, Bl. C4, Et. 4, Ap. 112	1/1	27121		Convenție	act notarial	1924 / 17.12.2019	Pintilie Lacramioara	bun propriu		
BIVOL		GEORGIANA MARIANA	1	10.04.1989	Romania, Jud. IASI, Str. BLD POITIERS, Nr. Postal 79, Bl. C4, Et. 4, Ap. 112	1/1	C1		Construire	act administrativ	7205 / 12.09.2017	PRIMARIA COMUNEI ARONEANU			

3. SARCINI / DEZMEMBRĂMINTE															
Titular			Data nașterii / CUI	Domiciliu / Sediu	Tipul sarcinii sau al dezmembrămintelor dreptului de proprietate	Cota parte	Identificator entitate asociată	Act juridic			Valoare ipotecă	Tip monedă			
Nume / Denumire	Inițiala tatălui	Prenume						Tip act	Nr. act / data	Emitent					
-	-	-	-	-	-	-	-	-	-	-	-	-	-		

4. NOTĂRI, PROCESE, INTERDICȚII															
Tipul notării					Tip act	Nr. act/ data	Emitent	Identificator entitate asociată							
Se înființează cartea funciara 66242 a imobilului cu numărul cadastral 66242/Aroneanu, rezultat din dezmembrarea imobilului cu numărul cadastral 64068 înscris în cartea funciara 64068;					act notarial	act de dezlipire aut sub nr.351 / 18.03.2020	Pintilie Lacramioara	27121							
Se înființează cartea funciara 66242-C1 a construcției cu identificatorul 66242-C1/ Aroneanu, ca urmare a dezmembrării imobilului cu numărul cadastral 64068-C1 înscris în cartea funciara 64068-C1;								C1							
se notează referatul de admitere (dezmembrare imobil)					act administrativ	238170 / 18.02.2020	OCPI IASI	27121							
se notează promisiunea de vânzare cu obligația partilor de a încheia contractul de vânzare cumpărare în forma autentică până la data de 16.10.2023 - BARABOI INGRID-ALEXANDRA					act notarial	1027 / 19.08.2016	Radu-Voicu Mogoș	C1							
se notează promisiunea de vânzare cu obligația partilor de a încheia contractul de vânzare cumpărare în forma autentică până la data de 16.10.2023 - BARABOI INGRID-ALEXANDRA								27121							
se notează actul adițional aut sub nr.5800 din 19.07.2023 (la promisiunea de vânzare cumpărare aut nr. 1027 din 19.08.2016, emis de Radu-Voicu Mogoș)					act notarial	5800 / 19.07.2023	Toma Mihai	C1							
se notează actul adițional aut sub nr.5800 din 19.07.2023 (la promisiunea de vânzare cumpărare aut nr. 1027 din 19.08.2016, emis de Radu-Voicu Mogoș)								27121							



**4. NOTĂRI, PROCESE, INTERDICȚII**

Tipul notării	Tip act	Nr. act/ data	Emitent	Identificator entitate asociată
se noteaza actul additional nr. 5 la promisiunea de vanzare inregistrata sub nr. 131795 din 18.07.2023 , prin care se prelungeste termenul limita pentru incheierea contractului de vanzare cumparare in forma autentica , respectiv pana la data de 31.12.2024	act notarial	4739 / 30.05.2024	Cozmoleanu Louana-Alexandra	C1
se noteaza actul additional nr. 5 la promisiunea de vanzare inregistrata sub nr. 131795 din 18.07.2023 , prin care se prelungeste termenul limita pentru incheierea contractului de vanzare cumparare in forma autentica , respectiv pana la data de 31.12.2024				27121
Se noteaza inceperea urmariri silite - pentru suma de 1.142.381,02RON - CLARET EURO CREDIT IFN S.A	act administrativ	214/2023 / 11.07.2023	Radulescu Andrei-Liviu	27121
Se noteaza inceperea urmariri silite - pentru suma de 1.142.381,02 RON - BEJ RADULESCU ANDREI LIVIU	act administrativ	adresa din ds de executare nr 214/2023 / 11.07.2023	Radulescu Andrei-Liviu	C1

**5. OBSERVAȚII**

Imobil împrejmuit/ neîmprejmuit	Imobil contestat/ necontestat	Alte observații
Împrejmuit		Intravilan conf PUZ



## REGISTRUL CADASTRAL AL IMOBILELOR

ANEXA Nr. 2

UAT Aroneanu  
Zonă cooperativizată (Co)

Sector cadastral nr.27

1. DESCRIEREA IMOBILULUI																
DATE TEREN											DATE CONSTRUCȚII					
Identificator teren	Adresă imobil	Număr cadastral	Nr. CF	Suprafața măsurată	Intravilan / extra.(I/E)	Nr. top.	Nr. tarla	Nr. parcelă	Categorie folosință	Suprafață parcelă	Identificator construcție	Cod grupă destinație	Suprafața construită	Nr. niveluri	Nr. CF	Constr. cu acte (DA/NU)
27122	Intravilan, Loc. Sorogari, Str. AVRAM IANCU Intravilan conf PUZ; (Tarla: 58, Parcela: 1846)		64087	540	I		58	1846	P	540	1	CL	123	1	64087-C1	NU

2. PROPRIETATEA / POSESIA													
Titularul dreptului / posesiei			Proprietar=1 / Posesor=0	Data nașterii / CUI	Domiciliu / Sediu	Cota parte	Identificator entitate asociată	Cotă parte teren UI	Mod de dobândire	Act juridic			Obs. privitoare la proprietar
Nume / Denumire	Inițiala tatălui	Prenume								Tip act	Nr. act / data	Emitent	
COMUNA ARONEANU			1	4540038	Loc. Sorogari, UAT. Aroneanu, Jud. Iași	1/1	27122		Lege	act normativ	47 / 30.09.2004	GUVERNUL ROMÂNIEI	domeniul privat

3. SARCINI / DEZMEMBRĂMINTE												
Titular			Data nașterii / CUI	Domiciliu / Sediu	Tipul sarcinii sau al dezmembrămintelor dreptului de proprietate	Cota parte	Identificator entitate asociată	Act juridic			Valoare ipotecă	Tip monedă
Nume / Denumire	Inițiala tatălui	Prenume						Tip act	Nr. act / data	Emitent		
APETREI		IOAN COSMIN	20.03.1978	Loc. Sorogari, Str. AVRAM IANCU, UAT. Aroneanu, Jud. Iași	Concesiune		27122	act administrativ	contract de concesiune nr 5633 / 11.08.2014	Primaria Comunei Aroneanu	444000	RON
ALPHA BANK ROMANIA SA			5062063	Loc. Sorogari, UAT. Aroneanu, Jud. Iași	Ipotecă		27122	act notarial	contract de ipoteca aut. sub nr. 909 / 24.05.2019	Berariu Cosmina Georgiana	444000	RON

4. NOTĂRI, PROCESE, INTERDICȚII				
Tipul notării	Tip act	Nr. act/ data	Emitent	Identificator entitate asociată
se noteaza trecerea imobilului din domeniul public in domeniul privat	act administrativ	hotararea nr 60( conform cu originalul) / 12.06.2014	Consiliul Local al Comunei Aroneanu	27122
se noteaza autorizatia de construire nr 89/13.10.2017 in vederea edificarii unei locuinte unifamiliale - APETREI IOAN COSMIN	act administrativ	autorizatie de construire nr 89 / 13.10.2017	Primaria Comunei Aroneanu	27122
Se noteaza interdicțiile de grevare cu sarcini si/sau servituti - ALPHA BANK ROMANIA SA	act notarial	contract de ipoteca aut. sub nr. 909 / 24.05.2019	Berariu Cosmina Georgiana	27122

5. OBSERVAȚII		
Imobil împrejmuit/ neîmprejmuit	Imobil contestat/ necontestat	Alte observații
Împrejmuit		Intravilan conf PUZ



## REGISTRUL CADASTRAL AL IMOBILELOR

ANEXA Nr. 2

UAT Aroneanu  
Zonă cooperativizată (Co)

Sector cadastral nr.27

1. DESCRIEREA IMOBILULUI																
DATE TEREN											DATE CONSTRUCȚII					
Identificator teren	Adresă imobil	Număr cadastral	Nr. CF	Suprafața măsurată	Intravilan / extra.(I/E)	Nr. top.	Nr. tarla	Nr. parcelă	Categorie folosință	Suprafață parcelă	Identificator construcție	Cod grupă destinație	Suprafața construită	Nr. niveluri	Nr. CF	Constr. cu acte (DA/NU)
27123	Intravilan, Loc. Sorogari, Str. Cloșca Intravilan conf PUZ; (Tarla: 58, Parcela: 1846)		64067	769	I		58	1846	CC	769	1	CL	180	3	64067-C1	DA

2. PROPRIETATEA / POSESIA													
Titularul dreptului / posesiei			Proprietar=1 / Posesor=0	Data nașterii / CUI	Domiciliu / Sediul	Cota parte	Identificator entitate asociată	Cotă parte teren UI	Mod de dobândire	Act juridic			Obs. privitoare la proprietar
Nume / Denumire	Inițiala tatălui	Prenume								Tip act	Nr. act / data	Emitent	
HOLBAN		CRISTINA ELENA	1	20.05.1981	Loc. Neidentificata, UAT. Aroneanu, Jud. Iași	1/1	27123		Convenție	act notarial	1043 / 25.04.2019	Florea Bogdan Daniel	bun propriu
HOLBAN		CRISTINA-ELENA	1	20.05.1981	Loc. Neidentificata, UAT. Aroneanu, Jud. Iași	1/1	C1		Construire	act administrativ	CERTIFICAT DE ATESTARE A EDIFICARII CONSTRUCȚIEI NR. 1637 / 08.02.2022	PRIMARIA COMUNEI ARONEANU	

3. SARCINI / DEZMEMBRĂMINTE													
Titular			Data nașterii / CUI	Domiciliu / Sediul	Tipul sarcinii sau al dezmembrămintelor dreptului de proprietate	Cota parte	Identificator entitate asociată	Act juridic			Valoare ipotecă	Tip monedă	
Nume / Denumire	Inițiala tatălui	Prenume						Tip act	Nr. act / data	Emitent			
ALPHA BANK ROMANIA SA			999999999999999	Loc. Neidentificata, UAT. Aroneanu, Jud. Iași	Ipotecă		27123	act notarial	contract de ipoteca imobiliara aut sub nr 3446 / 24.11.2020	Florea Bogdan Daniel	286000	LEI	
ALPHA BANK ROMÂNIA SA			5062063	Loc. Neidentificata, UAT. Aroneanu, Jud. Iași	Ipotecă		C1	act notarial	Act additional nr. 1/10.10.2022 aut. 3810/10.10.2022	Florea Bogdan Daniel	286000	LEI	

4. NOTĂRI, PROCESE, INTERDICȚII				
Tipul notării	Tip act	Nr. act / data	Emitent	Identificator entitate asociată
se noteaza autorizatia de construire nr. 21/11.03.2020 din 11.03.2020 emis de Primaria Comunei Aroneanu - HOLBAN CRISTINA ELENA	înscriș sub semnătura privată	autorizatie de construire nr. 21/11.03.2020 / 11.03.2020	Primaria Comunei Aroneanu	27123
se noteaza interdictia de grevare cu sarcini si/sau servituti - ALPHA BANK ROMANIA SA	act notarial	contract de ipoteca imobiliara aut sub nr 3446 / 24.11.2020	Florea Bogdan Daniel	27123
se noteaza respingerea cererii	act administrativ	CERTIFICAT DE ATESTARE A EDIFICARII CONSTRUCȚIEI NR. 1637 /	PRIMARIA COMUNEI ARONEANU	27123
se noteaza respingerea ds				27123





**4. NOTĂRI, PROCESE, INTERDICȚII**

Tipul notării	Tip act	Nr. act/ data	Emitent	Identificator entitate asociată
-actualizare date cadastrale : scoaterea din circuitul agricol	act administrativ	08.02.2022	PRIMARIA COMUNEI ARONEANU	27123, C1
se noteaza respingerea ds	act administrativ	AUTORIZATIE DE CONSTRUIRE NR. 21 / 11.03.2020	PRIMARIA COMUNEI ARONEANU	27123
notare interdicție de grevare cu sarcini si/sau servituti, - ALPHA BANK ROMÂNIA SA	act notarial	Act aditional nr. 1/10.10.2022, aut. 3810 / 10.10.2022	Florea Bogdan Daniel	C1

**5. OBSERVAȚII**

Imobil împrejmuit/ neîmprejmuit	Imobil contestat/ necontestat	Alte observații
Împrejmuit		



## REGISTRUL CADASTRAL AL IMOBILELOR

ANEXA Nr. 2

UAT Aroneanu  
Zonă cooperativizată (Co)

Sector cadastral nr. 27

1. DESCRIEREA IMOBILULUI																
DATE TEREN											DATE CONSTRUCȚII					
Identificator teren	Adresă imobil	Număr cadastral	Nr. CF	Suprafața măsurată	Intravilan / extra.(I/E)	Nr. top.	Nr. tarla	Nr. parcelă	Categorie folosință	Suprafață parcelă	Identificator construcție	Cod grupă destinație	Suprafața construită	Nr. niveluri	Nr. CF	Constr. cu acte (DA/NU)
27124	Intravilan, Loc. Sorogari intravilan PUZ; (Tarla: 58, Parcela: 1846)		64077	523	I		58	1846	CC	251	1	CL	135	2	64077-C1	DA
					I		58	1846	P	272						

2. PROPRIETATEA / POSESIA													
Titularul dreptului / posesiei			Proprietar=1 / Posesor=0	Data nașterii / CUI	Domiciliu / Sediu	Cota parte	Identificator entitate asociată	Cotă parte teren UI	Mod de dobândire	Act juridic			Obs. privitoare la proprietar
Nume / Denumire	Inițiala tatălui	Prenume								Tip act	Nr. act / data	Emitent	
Alexe		Florin	1	16.02.1989	Loc. Sorogari, UAT. Aroneanu, Jud. Iași	1/1	C1		Construire	act administrativ	ADEVERINTA nr. 1027 / 04.02.2019	Primaria com. Aroneanu - in original	
ALEXE		ANDREEA-NICOLETA	1	14.11.1988	Loc. Sorogari, UAT. Aroneanu, Jud. Iași								
Alexe		Florin	1	16.02.1989	Loc. Sorogari, UAT. Aroneanu, Jud. Iași	1/1	27124		Convenție	act notarial	93 / 02.02.2022	Pintilie Lacramioara	bun comun
ALEXE		ANDREEA NICOLETA	1	14.11.1988	Romania, Jud. BOTOSANI, Loc. Botosani, Str. CAL. NATIONALA, Nr. Postal 55, Sc. C, Et. 4, Ap. 11								

3. SARCINI / DEZMEMBRĂMINTE												
Titular			Data nașterii / CUI	Domiciliu / Sediu	Tipul sarcinii sau al dezmembrămintelor dreptului de proprietate	Cota parte	Identificator entitate asociată	Act juridic			Valoare ipotecă	Tip monedă
Nume / Denumire	Inițiala tatălui	Prenume						Tip act	Nr. act / data	Emitent		
-	-	-	-	-	-	-	-	-	-	-	-	-

4. NOTĂRI, PROCESE, INTERDICȚII				
Tipul notării	Tip act	Nr. act / data	Emitent	Identificator entitate asociată
-	-	-	-	-

5. OBSERVAȚII		
Imobil împrejmuit / neîmprejmuit	Imobil contestat / necontestat	Alte observații
Împrejmuit		



## REGISTRUL CADASTRAL AL IMOBILELOR

ANEXA Nr. 2

UAT Aroneanu  
Zonă cooperativizată (Co)

Sector cadastral nr.27

1. DESCRIEREA IMOBILULUI																
DATE TEREN											DATE CONSTRUCȚII					
Identificator teren	Adresă imobil	Număr cadastral	Nr. CF	Suprafața măsurată	Intravilan / extra.(I/E)	Nr. top.	Nr. tarla	Nr. parcelă	Categorie folosință	Suprafață parcelă	Identificator construcție	Cod grupă destinație	Suprafața construită	Nr. niveluri	Nr. CF	Constr. cu acte (DA/NU)
27126	Intravilan, Loc. Sorogari, Str. AVRAM IANCU Intravilan conf PUZ; (Tarla: 58, Parcela: 1846)		66243	277	I		58	1846	CC	277	1	CL	57	2	66243-C1	DA

2. PROPRIETATEA / POSESIA													
Titularul dreptului / posesiei			Proprietar=1 / Posesor=0	Data nașterii / CUI	Domiciliu / Sediul	Cota parte	Identificator entitate asociată	Cotă parte teren UI	Mod de dobândire	Act juridic			Obs. privitoare la proprietar
Nume / Denumire	Inițiala tatălui	Prenume								Tip act	Nr. act / data	Emitent	
CORNEANU		CIPRIAN-VASILE	1	31.12.1987	Romania, Jud. IASI, Loc. Iasi	1/1	27126, C1	Convenție	act notarial	360 / 31.03.2022	Pintilie Lacramioara		
CORNEANU		CARMEN LILIANA	1	18.05.1984	Loc. Neidentificata, UAT. Aroneanu, Jud. Iași							bun comun	

3. SARCINI / DEZMEMBRĂMINTE												
Titular			Data nașterii / CUI	Domiciliu / Sediul	Tipul sarcinii sau al dezmembrămintelor dreptului de proprietate	Cota parte	Identificator entitate asociată	Act juridic			Valoare ipotecă	Tip monedă
Nume / Denumire	Inițiala tatălui	Prenume						Tip act	Nr. act / data	Emitent		
-	-	-	-	-	-	-	-	-	-	-	-	-

4. NOTĂRI, PROCESE, INTERDICȚII				
Tipul notării	Tip act	Nr. act / data	Emitent	Identificator entitate asociată
-	-	-	-	-

5. OBSERVAȚII		
Imobil împrejmuit / neîmprejmuit	Imobil contestat / necontestat	Alte observații
Împrejmuit		Intravilan conf PUZ



UAT Aroneanu  
Zonă cooperativizată (Co)

Sector cadastral nr. 27

1. DESCRIEREA IMOBILULUI																
DATE TEREN											DATE CONSTRUCȚII					
Identificator teren	Adresă imobil	Număr cadastral	Nr. CF	Suprafața măsurată	Intravilan / extra.(I/E)	Nr. top.	Nr. tarla	Nr. parcelă	Categorie folosință	Suprafață parcelă	Identificator construcție	Cod grupă destinație	Suprafața construită	Nr. niveluri	Nr. CF	Constr. cu acte (DA/NU)
27127	Intravilan, Loc. Sorogari Intravilan conf PUZ; (Tarla: 58, Parcela: 1846)		64088	588	I		58	1846	P	588						

2. PROPRIETATEA / POSESIA													
Titularul dreptului / posesiei			Proprietar=1 / Posesor=0	Data nașterii / CUI	Domiciliu / Sediu	Cota parte	Identificator entitate asociată	Cotă parte teren UI	Mod de dobândire	Act juridic			Obs. privitoare la proprietar
Nume / Denumire	Inițiala tatălui	Prenume								Tip act	Nr. act / data	Emitent	
COMUNA ARONEANU			1	999999999999999	Loc. Aroneanu, UAT. Aroneanu, Jud. Iași	1/1	27127		Lege	act normativ	47 / 30.09.2004	PARLAMENTUL ROMANIEI	domeniul privat

3. SARCINI / DEZMEMBRĂMINTE												
Titular			Data nașterii / CUI	Domiciliu / Sediu	Tipul sarcinii sau al dezmembrămintelor dreptului de proprietate	Cota parte	Identificator entitate asociată	Act juridic			Valoare ipotecă	Tip monedă
Nume / Denumire	Inițiala tatălui	Prenume						Tip act	Nr. act / data	Emitent		
-	-	-	-	-	-	-	-	-	-	-	-	-

4. NOTĂRI, PROCESE, INTERDICȚII				
Tipul notării	Tip act	Nr. act / data	Emitent	Identificator entitate asociată
Se infiinteaza cartea funciara 64088 a imobilului cu numarul cadastral 64088/Aroneanu, rezultat din dezmembrarea imobilului cu numarul cadastral 64003 inscris in cartea funciara 64003;	act notarial	act de dezmembrare aut sub nr 6626 / 01.09.2014	NP COSTIN RAZVAN	27127
Se infiinteaza cartea funciara 64003 a imobilului cu numarul cadastral 64003/Aroneanu, rezultat din alipirea urmatoarelor imobile:~nr.cad.1526 (id electronic 60293) din cf.1979 (id electronic 60293) care se sisteaza;~nr.cad.1527 (id electronic 63566) din cf.1980 (id electronic 63566) care se sisteaza;	act notarial	act de alipire aut sub nr 3448 / 20.06.2013	NP COSTIN RAZVAN IONUT	27127
se noteaa actualizare informatii cadastrale in sensul modificarii limitei pe contur	act notarial	declaratie aut sub nr 2255 / 24.04.2013	BNP Costin	27127
se noteaza trecerea din extravilan in intravilan conform PUZ sat Sorogari	act administrativ	adeverinta nr 6164 / 01.09.2014	PRIMARIA COMUNELARONEANU	27127
trecere imobil din domeniul public in domeniul privat al Comunei Aroneanu	act administrativ	Hotararea nr 60 / 12.06.2014	COMUNA ARONEANU	27127

5. OBSERVAȚII		
Imobil împrejmuit / neîmprejmuit	Imobil contestat / necontestat	Alte observații
Neîmprejmuit		Intravilan conf PUZ, TOTAL BUSINESS LAND S.R.L.



## REGISTRUL CADASTRAL AL IMOBILELOR

ANEXA Nr. 2

UAT Aroneanu  
Zonă cooperativizată (Co)

Sector cadastral nr. 27

1. DESCRIEREA IMOBILULUI																
DATE TEREN											DATE CONSTRUCȚII					
Identificator teren	Adresă imobil	Număr cadastral	Nr. CF	Suprafața măsurată	Intravilan / extra.(I/E)	Nr. top.	Nr. tarla	Nr. parcelă	Categorie folosință	Suprafață parcelă	Identificator construcție	Cod grupă destinație	Suprafața construită	Nr. niveluri	Nr. CF	Constr. cu acte (DA/NU)
27128	Intravilan, Loc. Sorogari intravilan PUZ; (Tarla: 58, Parcela: 1846)		64076	506	I		58	1846	P	506						

2. PROPRIETATEA / POSESIA													
Titularul dreptului / posesiei			Proprietar=1 / Posesor=0	Data nașterii / CUI	Domiciliu / Sediu	Cota parte	Identificator entitate asociată	Cotă parte teren UI	Mod de dobândire	Act juridic			Obs. privitoare la proprietar
Nume / Denumire	Inițiala tatălui	Prenume								Tip act	Nr. act / data	Emitent	
COMUNA ARONEANU			1	99999999999999	Loc. Aroneanu, UAT. Aroneanu, Jud. Iași	1/1	27128		Lege	act normativ	47 / 30.09.2004	PARLAMENTUL ROMANIEI	domeniul privat

3. SARCINI / DEZMEMBRĂMINTE												
Titular			Data nașterii / CUI	Domiciliu / Sediu	Tipul sarcinii sau al dezmembrămintelor dreptului de proprietate	Cota parte	Identificator entitate asociată	Act juridic			Valoare ipotecă	Tip monedă
Nume / Denumire	Inițiala tatălui	Prenume						Tip act	Nr. act / data	Emitent		
-	-	-	-	-	-	-	-	-	-	-	-	-

4. NOTĂRI, PROCESE, INTERDICȚII				
Tipul notării	Tip act	Nr. act / data	Emitent	Identificator entitate asociată
Se infiinteaza cartea funciara 64076 a imobilului cu numarul cadastral 64076/Aroneanu, rezultat din dezmembrarea imobilului cu numarul cadastral 64003 inscris in cartea funciara 64003;	act notarial	act de dezmembrare aut sub nr 6626 / 01.09.2014	NP COSTIN RAZVAN	27128
Se infiinteaza cartea funciara 64003 a imobilului cu numarul cadastral 64003/Aroneanu, rezultat din alipirea urmatoarelor imobile:~nr.cad.1526 (id electronic 60293) din cf.1979 (id electronic 60293) care se sisteaza;~nr.cad.1527 (id electronic 63566) din cf.1980 (id electronic 63566) care se sisteaza;	act notarial	act de alipire aut sub nr 3448 / 20.06.2013	NP COSTIN RAZVAN IONUT	27128
se noteaa actualizare informatii cadastrale in sensul modificarii limitei pe contur	act notarial	declaratie aut sub nr 2255 / 24.04.2013	BNP Costin	27128
notare trecere imobil din extravilan in intravilan conform PUZ sat SOROGARI, comuna ARONEANU	act administrativ	adeverinta nr 6164 / 01.09.2014	PRIMARIA COMUNETARONEANU	27128
Se noteaza trecerea imobilului din domeniul public in domeniul privat al comunei Aroneanu	act administrativ	60 / 12.06.2014	CONSILIUL LOCAL ARONEANU	27128

5. OBSERVAȚII	
Imobil împrejmuit / neîmprejmuit	Imobil contestat / necontestat
Împrejmuit	
Alte observații	



## REGISTRUL CADASTRAL AL IMOBILELOR

ANEXA Nr. 2

UAT Aroneanu  
Zonă cooperativizată (Co)

Sector cadastral nr. 27

1. DESCRIEREA IMOBILULUI																
DATE TEREN											DATE CONSTRUCȚII					
Identificator teren	Adresă imobil	Număr cadastral	Nr. CF	Suprafața măsurată	Intravilan / extra.(I/E)	Nr. top.	Nr. tarla	Nr. parcelă	Categorie folosință	Suprafață parcelă	Identificator construcție	Cod grupă destinație	Suprafața construită	Nr. niveluri	Nr. CF	Constr. cu acte (DA/NU)
27129	Intravilan, Loc. Sorogari Intravilan conf PUZ; (Tarla: 58, Parcela: 1846)		64063	700	I		58	1846	CC	700	1	CL	112	3	64063-C1	DA

2. PROPRIETATEA / POSESIA													
Titularul dreptului / posesiei			Proprietar=1 / Posesor=0	Data nașterii / CUI	Domiciliu / Sediu	Cota parte	Identificator entitate asociată	Cotă parte teren UI	Mod de dobândire	Act juridic			Obs. privitoare la proprietar
Nume / Denumire	Inițiala tatălui	Prenume								Tip act	Nr. act / data	Emitent	
HRANICI		LĂCRĂMIOARA	1	23.02.1972	Loc. Neidentificata, UAT. Aroneanu, Jud. Iași	1/1	C1		Construire	act administrativ	7890 / 05.09.2023	Primaria Com. Aroneanu	
HRANICI		GIGI	1	22.04.1970	Loc. Neidentificata, UAT. Aroneanu, Jud. Iași	1/1	27129		Convenție	act notarial	contract de vanzare cumparare aut sub nr 9141 / 13.10.2023	Toma I. Ioan	bun comun
HRANICI		LĂCRĂMIOARA	1	23.02.1972	Loc. Neidentificata, UAT. Aroneanu, Jud. Iași								

3. SARCINI / DEZMEMBRĂMINTE													
Titular			Data nașterii / CUI	Domiciliu / Sediu	Tipul sarcinii sau al dezmembrămintelor dreptului de proprietate	Cota parte	Identificator entitate asociată	Act juridic			Valoare ipotecă	Tip monedă	
Nume / Denumire	Inițiala tatălui	Prenume						Tip act	Nr. act / data	Emitent			
-	-	-	-	-	-	-	-	-	-	-	-	-	-

4. NOTĂRI, PROCESE, INTERDICȚII				
Tipul notării	Tip act	Nr. act/ data	Emitent	Identificator entitate asociată
-	-	-	-	-

5. OBSERVAȚII		
Imobil împrejmuit/ neîmprejmuit	Imobil contestat/ necontestat	Alte observații
Împrejmuit		Imobil delimitat cu gard plasa Intravilan conf PUZ



## REGISTRUL CADASTRAL AL IMOBILELOR

ANEXA Nr. 2

UAT Aroneanu  
Zonă cooperativizată (Co)

Sector cadastral nr. 27

1. DESCRIEREA IMOBILULUI																
DATE TEREN											DATE CONSTRUCȚII					
Identificator teren	Adresă imobil	Număr cadastral	Nr. CF	Suprafața măsurată	Intravilan / extra.(I/E)	Nr. top.	Nr. tarla	Nr. parcelă	Categorie folosință	Suprafață parcelă	Identificator construcție	Cod grupă destinație	Suprafața construită	Nr. niveluri	Nr. CF	Constr. cu acte (DA/NU)
27130	Intravilan, Loc. Sorogari INTRAVILAN PUZ; (Tarla: 58, Parcela: 1846)		64056	542	I		58	1846	CC	542	1	CL	101	2	64056-C1	DA

2. PROPRIETATEA / POSESIA													
Titularul dreptului / posesiei			Proprietar=1 / Posesor=0	Data nașterii / CUI	Domiciliu / Sediul	Cota parte	Identificator entitate asociată	Cotă parte teren UI	Mod de dobândire	Act juridic			Obs. privitoare la proprietar
Nume / Denumire	Inițiala tatălui	Prenume								Tip act	Nr. act / data	Emitent	
JOACA-BINE		ELENA-DANA	1	01.06.1982	Loc. Tansa, UAT. Tansa, Jud. Iași	1/1	C1		Construire	act administrativ	6316 / 07.08.2017	PRIMARIA COMUNEI ARONEANU	bun comun
JOACA-BINE		IONEL	1	17.09.1983	Loc. Tansa, UAT. Tansa, Jud. Iași								bun comun
JOACA-BINE		ELENA-DANA	1	01.06.1982	Loc. Tansa, UAT. Tansa, Jud. Iași	1/1	27130		Convenție	act notarial	535 / 12.02.2018	Razusi Raluca	bun comun
JOACA-BINE		IONEL	1	17.09.1983	Loc. Tansa, UAT. Tansa, Jud. Iași								bun comun

3. SARCINI / DEZMEMBRĂMINTE													
Titular			Data nașterii / CUI	Domiciliu / Sediul	Tipul sarcinii sau al dezmembrămintelor dreptului de proprietate	Cota parte	Identificator entitate asociată	Act juridic			Valoare ipotecă	Tip monedă	
Nume / Denumire	Inițiala tatălui	Prenume						Tip act	Nr. act / data	Emitent			
-	-	-	-	-	-	-	-	-	-	-	-	-	-

4. NOTĂRI, PROCESE, INTERDICȚII				
Tipul notării	Tip act	Nr. act / data	Emitent	Identificator entitate asociată
Se înființează cartea funciara 64056 a imobilului cu numărul cadastral 64056/Aroneanu, rezultat din dezmembrarea imobilului cu numărul cadastral 64003 înscris în cartea funciara 64003;	act notarial	act de dezmembrare aut sub nr 6626 / 01.09.2014	NP COSTIN RAZVAN	27130
Se înființează cartea funciara 64003 a imobilului cu numărul cadastral 64003/Aroneanu, rezultat din alipirea următoarelor imobile:-nr.cad.1526 (id electronic 60293) din cf.1979 (id electronic 60293) care se sistează;-nr.cad.1527 (id electronic 63566) din cf.1980 (id electronic 63566) care se sistează;	act notarial	act de alipire aut sub nr 3448 / 20.06.2013	NP COSTIN RAZVAN IONU	27130
se notează actualizare informații cadastrale în sensul modificării limitei pe contur	act notarial	declarație aut sub nr 2255 / 24.04.2013	BNP Costin	27130
se notează trecerea imobilului din extravilan comuna Aroneanu în intravilan extins conform PUZ sat Sorogari, comuna Aroneanu	act administrativ	adeverința nr 6164 / 01.09.2014	PRIMARIA COMUNEI ARONEANU	27130
actualizare informații cadastrale -intabulare C1	act administrativ	6316 / 07.08.2017	PRIMARIA COMUNEI ARONEANU	27130
actualizare informații cadastrale -intabulare C1				C1

5. OBSERVAȚII		
Imobil împrejmuit / neîmprejmuit	Imobil contestat / necontestat	Alte observații
Împrejmuit		

## REGISTRUL CADASTRAL AL IMOBILELOR

ANEXA Nr. 2

UAT Aroneanu  
Zonă cooperativizată (Co)

Sector cadastral nr. 27

1. DESCRIEREA IMOBILULUI																
DATE TEREN											DATE CONSTRUCȚII					
Identificator teren	Adresă imobil	Număr cadastral	Nr. CF	Suprafața măsurată	Intravilan / extra.(I/E)	Nr. top.	Nr. tarla	Nr. parcelă	Categorie folosință	Suprafață parcelă	Identificator construcție	Cod grupă destinație	Suprafața construită	Nr. niveluri	Nr. CF	Constr. cu acte (DA/NU)
27131	Intravilan, Loc. Sorogari Intravilan conf PUZ; (Tarla: 58, Parcela: 1846)		64066	747	I		58	1846	P	747	1	CL	109	2	64066-C1	DA

2. PROPRIETATEA / POSESIA													
Titularul dreptului / posesiei			Proprietar=1 / Posesor=0	Data nașterii / CUI	Domiciliu / Sediul	Cota parte	Identificator entitate asociată	Cotă parte teren UI	Mod de dobândire	Act juridic			Obs. privitoare la proprietar
Nume / Denumire	Inițiala tatălui	Prenume								Tip act	Nr. act / data	Emitent	
NECHIFOR		CIPRIAN	1	26.05.1978	Loc. Sorogari, UAT. Aroneanu, Jud. Iași	1/1	C1		Construire	act administrativ	3604 / 04.05.2018	PRIMARIA COM ARONEANU	bun comun
NECHIFOR		ELENA-RUXANDRA	1	03.03.1979	Loc. Sorogari, UAT. Aroneanu, Jud. Iași								
NECHIFOR		ELENA RUXANDRA	1	03.03.1979	Loc. Sorogari, UAT. Aroneanu, Jud. Iași	1/1	27131		Convenție	act notarial	10331 / 06.09.2018	Costin Razvan Ionut	
NECHIFOR		CIPRIAN	1	26.05.1978	Loc. Sorogari, UAT. Aroneanu, Jud. Iași								

3. SARCINI / DEZMEMBRĂMINTE													
Titular			Data nașterii / CUI	Domiciliu / Sediul	Tipul sarcinii sau al dezmembrămintelor dreptului de proprietate	Cota parte	Identificator entitate asociată	Act juridic			Valoare ipotecă	Tip monedă	
Nume / Denumire	Inițiala tatălui	Prenume						Tip act	Nr. act / data	Emitent			
-	-	-	-	-	-	-	-	-	-	-	-	-	-

4. NOTĂRI, PROCESE, INTERDICȚII				
Tipul notării	Tip act	Nr. act/ data	Emitent	Identificator entitate asociată
se noteaza actualizarea de informatii tehnice cadastrale, in sensul trecerii din extravilan in intravilan sat Sorogari, comuna Aroneanu jud.Iasi	act administrativ	adeverinta nr.6164 / 01.09.2014	PRIMARIA COMUNEI ARONEANU	27131
se noteaza scoaterea din circuitul agricol terenul descris sub A1	act administrativ	3604 / 04.05.2018	PRIMARIA COM ARONEANU	27131
se noteaza trecerea imobilului din domeniul public in domeniul privat	act notarial	10331 / 06.09.2018	Costin Razvan Ionut	27131
Se noteaza schimbarea regimului juridic cu privire la constructia de sub A1.1 in sensul ca acesta are regimul juridic de bun comun - NECHIFOR CIPRIAN, NECHIFOR ELENA-RUXANDRA	act administrativ	25 / 31.05.2003	Primaria orasului Hirleu	C1
se noteaza actul de lichidare al regimului comunitatii legale prin care se stabilesc cotele de contributie fiind de 1/2 pentru fiecare dintre sotii	act notarial	Act de lichidare al regimului comunitatii legale aut sub nr 622 / 27.04.2022	Cubasa Carmen	27131, C1
se noteaza radierea ipotecii nr 144504 din 17.09.2018 - COMUNA ARONEANU	act notarial	declaratie aut sub nr 7562 / 11.07.2019	Costin Razvan Ionut	27131
se noteaza contractul de comodat aut sub nr 623/2022 emis de BNP CUBASA asupra ci de 1/2, proprietatea lui NECHIFOR CIPRIAN - NECHIFOR ELENA RUXANDRA	act notarial	Contract de comodat aut sub nr nr 623 / 27.04.2022	Cubasa Carmen	27131, C1





5. OBSERVAȚII		
Imobil împrejmuit/ neîmprejmuit	Imobil contestat/ necontestat	Alte observații
Împrejmuit		Intravilan conf PUZ



## REGISTRUL CADASTRAL AL IMOBILELOR

ANEXA Nr. 2

UAT Aroneanu  
Zonă cooperativizată (Co)

Sector cadastral nr. 27

1. DESCRIEREA IMOBILULUI																
DATE TEREN											DATE CONSTRUCȚII					
Identificator teren	Adresă imobil	Număr cadastral	Nr. CF	Suprafața măsurată	Intravilan / extra.(I/E)	Nr. top.	Nr. tarla	Nr. parcelă	Categorie folosință	Suprafață parcelă	Identificator construcție	Cod grupă destinație	Suprafața construită	Nr. niveluri	Nr. CF	Constr. cu acte (DA/NU)
27132	Intravilan, Loc. Sorogari Intravilan conf PUZ; (Tarla: 58, Parcela: 1214)		64065	882	I		58	1214	CC	882	1	CL	176	2	64065-C1	DA

2. PROPRIETATEA / POSESIA													
Titularul dreptului / posesiei			Proprietar=1 / Posesor=0	Data nașterii / CUI	Domiciliu / Sediu	Cota parte	Identificator entitate asociată	Cotă parte teren UI	Mod de dobândire	Act juridic			Obs. privitoare la proprietar
Nume / Denumire	Inițiala tatălui	Prenume								Tip act	Nr. act / data	Emitent	
TALABA		CONSTANTIN RADU	1	21.05.1976	Loc. Iasi, Sos. ALBINET, Nr.33, UAT. Iași, Jud. Iași	1/1	C1		Construire	act administrativ	5784 / 23.06.2023	PRIMARIA COM. ARONEANU	
TALABA		CONSTANTIN RADU	1	21.05.1976	Loc. Iasi, Sos. ALBINET, Nr.33, UAT. Iași, Jud. Iași	1/1	27132		Convenție	act notarial	10594 / 22.12.2023	COSTIN RAZVAN IONUT	bun propriu

3. SARCINI / DEZMEMBRĂMINTE												
Titular			Data nașterii / CUI	Domiciliu / Sediu	Tipul sarcinii sau al dezmembrămintelor dreptului de proprietate	Cota parte	Identificator entitate asociată	Act juridic			Valoare ipotecă	Tip monedă
Nume / Denumire	Inițiala tatălui	Prenume						Tip act	Nr. act / data	Emitent		
-	-	-	-	-	-	-	-	-	-	-	-	-

4. NOTĂRI, PROCESE, INTERDICȚII				
Tipul notării	Tip act	Nr. act / data	Emitent	Identificator entitate asociată
-	-	-	-	-

5. OBSERVAȚII		
Imobil împrejmuit / neîmprejmuit	Imobil contestat / necontestat	Alte observații
Împrejmuit		Imobil delimitat cu gard beton. Intravilan conf PUZ



## REGISTRUL CADASTRAL AL IMOBILELOR

ANEXA Nr. 2

UAT Aroneanu

Zonă cooperativizată (Co)

Sector cadastral nr.27

1. DESCRIEREA IMOBILULUI																
DATE TEREN											DATE CONSTRUCȚII					
Identificator teren	Adresă imobil	Număr cadastral	Nr. CF	Suprafața măsurată	Intravilan / extra.(I/E)	Nr. top.	Nr. tarla	Nr. parcelă	Categorie folosință	Suprafață parcelă	Identificator construcție	Cod grupă destinație	Suprafața construită	Nr. niveluri	Nr. CF	Constr. cu acte (DA/NU)
27133	Intravilan, Loc. Sorogari, Str. AVRAM IANCU Intravilan conf PUZ; (Tarla: 58, Parcela: 1846)		64089	781	I		58	1846	CC	781	1	CL	143	3	64089-C1	DA

2. PROPRIETATEA / POSESIA													
Titularul dreptului / posesiei			Proprietar=1 / Posesor=0	Data nașterii / CUI	Domiciliu / Sediul	Cota parte	Identificator entitate asociată	Cotă parte teren UI	Mod de dobândire	Act juridic			Obs. privitoare la proprietar
Nume / Denumire	Inițiala tatălui	Prenume								Tip act	Nr. act / data	Emitent	
HRISCU		MĂDĂLINA-CORINA	1	21.08.1980	Romania, Jud. IASI	1/2	27133		Convenție	act notarial	Contract de vânzare aut sub nr. 3194 / 22.06.2023	Pătrășcanu Theodor-Vlăduț	bp
HRISCU		MĂDĂLINA-CORINA	1	21.08.1980	Romania, Jud. IASI	1/2	27133		Convenție	act notarial	Contract de donație aut sub nr. 3248 / 26.06.2023	Pătrășcanu Theodor-Vlăduț	bp
HRISCU		MĂDĂLINA-CORINA	1	21.08.1980	Romania, Jud. IASI	1/1	C1		Convenție	act notarial	Contract de donație aut sub nr. 3248 / 26.06.2023	Pătrășcanu Theodor-Vlăduț	bp

3. SARCINI / DEZMEMBRĂMINTE												
Titular			Data nașterii / CUI	Domiciliu / Sediul	Tipul sarcinii sau al dezmembrămintelor dreptului de proprietate	Cota parte	Identificator entitate asociată	Act juridic			Valoare ipotecă	Tip monedă
Nume / Denumire	Inițiala tatălui	Prenume						Tip act	Nr. act / data	Emitent		
-	-	-	-	-	-	-	-	-	-	-	-	-

4. NOTĂRI, PROCESE, INTERDICȚII				
Tipul notării	Tip act	Nr. act/ data	Emitent	Identificator entitate asociată
-	-	-	-	-

5. OBSERVAȚII		
Imobil împrejmuit/ neîmprejmuit	Imobil contestat/ necontestat	Alte observații
Împrejmuit		Teren total împrejmuit cu gard de plasa între punctele 1-2-3-4-5-6-7-1.



## REGISTRUL CADASTRAL AL IMOBILELOR

ANEXA Nr. 2

UAT Aroneanu  
Zonă cooperativizată (Co)

Sector cadastral nr. 27

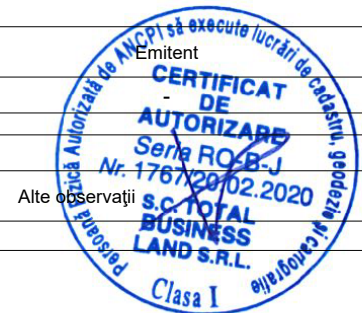
1. DESCRIEREA IMOBILULUI																
DATE TEREN											DATE CONSTRUCȚII					
Identificator teren	Adresă imobil	Număr cadastral	Nr. CF	Suprafața măsurată	Intravilan / extra.(I/E)	Nr. top.	Nr. tarla	Nr. parcelă	Categorie folosință	Suprafață parcelă	Identificator construcție	Cod grupă destinație	Suprafața construită	Nr. niveluri	Nr. CF	Constr. cu acte (DA/NU)
27135	Intravilan, Loc. Sorogari Intravilan conf. PUZ: (Tarla: 58, Parcela: 1846)		64075	504	I		58	1846	CC	329	1	CL	101	3	64075-C1	DA
					I		58	1846	P	175						

2. PROPRIETATEA / POSESIA													
Titularul dreptului / posesiei			Proprietar=1 / Posesor=0	Data nașterii / CUI	Domiciliu / Sediu	Cota parte	Identificator entitate asociată	Cotă parte teren UI	Mod de dobândire	Act juridic			Obs. privitoare la proprietar
Nume / Denumire	Inițiala tatălui	Prenume								Tip act	Nr. act / data	Emitent	
CIUBOTARU		CRISTIAN	1	03.12.1979	Romania, Jud. IASI, Loc. Iasi, Str. Mircea cel Batran, Nr. Postal 18, Bl. N3, Sc. A, Et. 1, Ap. 4	1/1	C1		Construire	act administrativ	422 / 09.05.2015	Serviciul Stare Civila Iasi	
CIUBOTARU-NECHITA		ANDRUȚA-MĂDĂLINA	1	04.03.1988	Loc. Draxeni, UAT. Rebricea, Jud. Vaslui								bun comun
CIUBOTARU		CRISTIAN	1	03.12.1979	Romania, Jud. IASI, Loc. Iasi, Str. Mircea cel Batran, Nr. Postal 18, Bl. N3, Sc. A, Et. 1, Ap. 4	1/1	27135		Convenție	act notarial	226 / 15.01.2024	NP COSTIN RAZVAN IONUT	
CIUBOTARU-NECHITA		ANDRUȚA-MĂDĂLINA	1	04.03.1988	Loc. Draxeni, UAT. Rebricea, Jud. Vaslui								bun comun

3. SARCINI / DEZMEMBRĂMINTE												
Titular			Data nașterii / CUI	Domiciliu / Sediu	Tipul sarcinii sau al dezmembrămintelor dreptului de proprietate	Cota parte	Identificator entitate asociată	Act juridic			Valoare ipotecă	Tip monedă
Nume / Denumire	Inițiala tatălui	Prenume						Tip act	Nr. act / data	Emitent		
-	-	-	-	-	-	-	-	-	-	-	-	-

4. NOTĂRI, PROCESE, INTERDICȚII			
Tipul notării	Tip act	Nr. act / data	Identificator entitate asociată
-	-	-	-

5. OBSERVAȚII		
Imobil împrejmuit / neîmprejmuit	Imobil contestat / necontestat	Alte observații
Împrejmuit		



## REGISTRUL CADASTRAL AL IMOBILELOR

ANEXA Nr. 2

UAT Aroneanu  
Zonă cooperativizată (Co)

Sector cadastral nr. 27

1. DESCRIEREA IMOBILULUI																
DATE TEREN											DATE CONSTRUCȚII					
Identificator teren	Adresă imobil	Număr cadastral	Nr. CF	Suprafața măsurată	Intravilan / extra.(I/E)	Nr. top.	Nr. tarla	Nr. parcelă	Categorie folosință	Suprafață parcelă	Identificator construcție	Cod grupă destinație	Suprafața construită	Nr. niveluri	Nr. CF	Constr. cu acte (DA/NU)
27136	Intravilan, Loc. Sorogari Intravilan conf PUZ; (Tarla: 58, Parcela: 1846)		64091	552	I		58	1846	CC	163	1	CL	106	1	64091-C1	DA
					I		58	1846	P	389						

2. PROPRIETATEA / POSESIA															
Titularul dreptului / posesiei			Proprietar=1 / Posesor=0	Data nașterii / CUI	Domiciliu / Sediu	Cota parte	Identificator entitate asociată	Cotă parte teren UI	Mod de dobândire	Act juridic			Obs. privitoare la proprietar		
Nume / Denumire	Inițiala tatălui	Prenume								Tip act	Nr. act / data	Emitent			
BOSOI		CARMEN ELENA	1		Loc. Bucuresti Sectorul 1, UAT. București Sectorul 1, Jud. Municipiul București	1/1	C1		Construire	act administrativ	5611 / 10.07.2018	COMUNA ARONEANU	LIPSA CNP		
BOSOI		CARMEN ELENA	1	17.08.1986	Romania, Jud. BOTOSANI, Loc. Botosani, Str. NATIONALA, Nr. Postal 59, Sc. A, Et. 1, Ap. 1	1/1	27136		Convenție	act notarial	4004 / 27.05.2020	Costin Razvan Ionut			
BOSOI		ANDREI	1	21.08.1986	Loc. Sorogari, UAT. Aroneanu, Jud. Iași								bun comun		

3. SARCINI / DEZMEMBRĂMINTE															
Titular			Data nașterii / CUI	Domiciliu / Sediu	Tipul sarcinii sau al dezmembrămintelor dreptului de proprietate	Cota parte	Identificator entitate asociată	Act juridic			Valoare ipotecă	Tip monedă			
Nume / Denumire	Inițiala tatălui	Prenume						Tip act	Nr. act / data	Emitent					
ALPHA BANK ROMANIA SA,			9999999999999999	Loc. Bucuresti Sectorul 1, UAT. București Sectorul 1, Jud. Municipiul București	Ipotecă		C1	act notarial	1333 / 11.07.2016	NP Berariu	179802.37	RON			
ALPHA BANK ROMANIA SA			5062063	Loc. Bucuresti Sectorul 1, UAT. București Sectorul 1, Jud. Municipiul București	Ipotecă		27136	act administrativ	18 / 21.04.2016	comuna Aroneanu	179802.37	LEI			

4. NOTĂRI, PROCESE, INTERDICȚII															
Tipul notării						Tip act	Nr. act / data	Emitent	Identificator entitate asociată						
Se înființează cartea funciara 64091 a imobilului cu numărul cadastral 64091/Aroneanu, rezultat din dezmembrarea imobilului cu numărul cadastral 64003 înscris în cartea funciara 64003;						act notarial	act de dezmembrare aut sub nr 6626 / 01.09.2014		27136						
Se înființează cartea funciara 64003 a imobilului cu numărul cadastral 64003/Aroneanu, rezultat din alipirea următoarelor imobile:-nr.cad.1526 (id electronic 60293) din cf.1979 (id electronic 60293) care se sistează;-nr.cad.1527 (id electronic 63566) din cf.1980 (id electronic 63566) care se sistează;						act notarial	act de alipire aut sub nr 3448 / 20.06.2013	NP COSTIN RAZVAN IONUT	27136						
Se notează interdicția de grevare cu sarcini si/sau servituti - ALPHA BANK ROMANIA SA,						act notarial	1333 / 11.07.2016	NP Berariu	C1						
se notează actualizare informații cadastrale în sensul modificării limitei pe contur						act notarial	declarație aut sub nr 2255 / 24.04.2013	BNP Costin	27136						



**4. NOTĂRI, PROCESE, INTERDICȚII**

Tipul notării	Tip act	Nr. act/ data	Emitent	Identificator entitate asociată
se noteaza trecerea din extravilan in intravilan conform PUZ sat Sorogari	act administrativ	adeverinta nr 6164 / 01.09.2014	PRIMARIA COMUNEI ARONEANU	27136
se noteaza trecere imobilului din domeniul public al comunei ARONEANU in domeniul privat al comunei ARONEANU	Înscris sub semnătura privată	Hotararea nr 60 / 12.06.2014	Consiliul Local Comuna Aroneanu	27136
se noteaza respingerea cererii	act administrativ	autorizatie de construire nr 18 / 21.04.2016	Primaria Aroneanu	27136
se noteaza respingerea ds nr 103880/28.07.2016.	act notarial	1333 / 11.07.2016	Berariu Cosmina Georgiana	27136
Se noteaza autorizatia de construire in vederea edificarii unei constructii - BOSOI CARMEN ELENA	act administrativ	18 / 21.04.2016	comuna Aroneanu	27136
Se noteaza procesul verbal de receptie la lucrarilor nr. 1/20-07-2016 - BOSOI CARMEN ELENA				27136
Se noteaza interdictia de grevare cu sarcini si/sau servituti, asupra constructiei viitoare ce urmeaza a se edifica in baza autorizatiei de construire nr. 18/21-04-2016 - ALPHA BANK ROMANIA SA				27136
se noteaza respingerea capetelor de cerere avand ca obiecte: intabularea dreptului de concesiune, notare autorizatie de construire,intabulare drept de ipoteca	act administrativ	contract de concesiune nr 5581 / 11.07.2014	Comuna Aroneanu	27136

**5. OBSERVAȚII**

Imobil împrejmuit/ neîmprejmuit	Imobil contestat/ necontestat	Alte observații
Împrejmuit		Intravilan conf PUZ



## REGISTRUL CADASTRAL AL IMOBILELOR

ANEXA Nr. 2

UAT Aroneanu  
Zonă cooperativizată (Co)

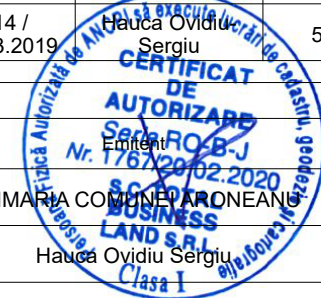
Sector cadastral nr.27

1. DESCRIEREA IMOBILULUI																
DATE TEREN											DATE CONSTRUCȚII					
Identificator teren	Adresă imobil	Număr cadastral	Nr. CF	Suprafața măsurată	Intravilan / extra.(I/E)	Nr. top.	Nr. tarla	Nr. parcelă	Categorie folosință	Suprafață parcelă	Identificator construcție	Cod grupă destinație	Suprafața construită	Nr. niveluri	Nr. CF	Constr. cu acte (DA/NU)
27137	Intravilan, Loc. Sorogari Intravilan conf PUZ; (Tarla: 58, Parcela: 1846)		64064	698	I		58	1846	CC	698	1	CL	110	3	64064-C1	DA

2. PROPRIETATEA / POSESIA													
Titularul dreptului / posesiei			Proprietar=1 / Posesor=0	Data nașterii / CUI	Domiciliu / Sediul	Cota parte	Identificator entitate asociată	Cotă parte teren UI	Mod de dobândire	Act juridic			Obs. privitoare la proprietar
Nume / Denumire	Inițiala tatălui	Prenume								Tip act	Nr. act / data	Emitent	
TASNEI		CLAUDIU COSMIN	1	27.07.1983	Loc. Neidentificata, UAT. Aroneanu, Jud. Iași	1/1	27137		Convenție	act administrativ	60 / 12.06.2014	Consiliul Local al Comunei Aroneanu	bun comun
TASNEI		ANDREEA-CATALINA	1	26.07.1985	Loc. Neidentificata, UAT. Aroneanu, Jud. Iași								
TASNEI		CLAUDIU COSMIN	1	27.07.1983	Loc. Neidentificata, UAT. Aroneanu, Jud. Iași	1/1	C1		Construire	act administrativ	Certificat de atestare a edificării construcției nr. 412 / 13.01.2023	Primaria com. Aroneanu	bun comun
TASNEI		ANDREEA-CATALINA	1	26.07.1985	Loc. Neidentificata, UAT. Aroneanu, Jud. Iași								

3. SARCINI / DEZMEMBRĂMINTE												
Titular			Data nașterii / CUI	Domiciliu / Sediul	Tipul sarcinii sau al dezmembrămintelor dreptului de proprietate	Cota parte	Identificator entitate asociată	Act juridic			Valoare ipotecă	Tip monedă
Nume / Denumire	Inițiala tatălui	Prenume						Tip act	Nr. act / data	Emitent		
ALPHA BANK ROMÂNIA SA			5062063	Loc. Iasi, UAT. Iași, Jud. Iași	Ipotecă		27137	act notarial	ctr de ipoteca aut sub nr 314 / 08.03.2019	Hauca Ovidiu Sergiu	51730	EUR
ALPHA BANK ROMÂNIA SA			5062063	Loc. Iasi, UAT. Iași, Jud. Iași	Ipotecă		27137, C1	act notarial	314 / 08.03.2019	Hauca Ovidiu Sergiu	51730	EUR

4. NOTĂRI, PROCESE, INTERDICȚII				
Tipul notării	Tip act	Nr. act / data	Emitent	Identificator entitate asociată
se noteaza autorizatia de construire nr 105/18.12.2018 in vederea edificarii unei constructii viitoare pe terenul drescissub A1 - TASNEI CLAUDIU COSMIN	act administrativ	autorizatie de construire nr 105 / 18.12.2018	PRIMARIA COMUNEI ARONEANU	27137
se noteaza interd de grevare cu sarcini /servituti - ALPHA BANK ROMÂNIA SA	act notarial	ctr de ipoteca aut sub nr 314 / 08.03.2019	Hauca Ovidiu Sergiu	27137
- se noteaza actualizarea informatiilor tehnice - scoaterea din circuitul agricol a suprafetei de teren de 694 mp	act administrativ	Certificat de atestare a edificării construcției nr. 412 / 13.01.2023	Primaria com. Aroneanu	27137
se noteaza interdictia de grevare cu sarcini /servituti - ALPHA BANK ROMÂNIA SA	act notarial	314 / 08.03.2019	Hauca Ovidiu-Sergiu	27137, C1



5. OBSERVAȚII		
Imobil împrejmuit/ neîmprejmuit	Imobil contestat/ necontestat	Alte observații
Împrejmuit		Imobil împrejmuit cu gard din plasa.





## REGISTRUL CADASTRAL AL IMOBILELOR

ANEXA Nr. 2

UAT Aroneanu  
Zonă cooperativizată (Co)

Sector cadastral nr. 27

1. DESCRIEREA IMOBILULUI																
DATE TEREN											DATE CONSTRUCȚII					
Identificator teren	Adresă imobil	Număr cadastral	Nr. CF	Suprafața măsurată	Intravilan / extra.(I/E)	Nr. top.	Nr. tarla	Nr. parcelă	Categorie folosință	Suprafață parcelă	Identificator construcție	Cod grupă destinație	Suprafața construită	Nr. niveluri	Nr. CF	Constr. cu acte (DA/NU)
27139	Intravilan, Loc. Sorogari INTRAVILAN PUZ; (Tarla: 58, Parcela: 1846)		64055	544	I		58	1846	P	544						

2. PROPRIETATEA / POSESIA													
Titularul dreptului / posesiei			Proprietar=1 / Posesor=0	Data nașterii / CUI	Domiciliu / Sediu	Cota parte	Identificator entitate asociată	Cotă parte teren UI	Mod de dobândire	Act juridic			Obs. privitoare la proprietar
Nume / Denumire	Inițiala tatălui	Prenume								Tip act	Nr. act / data	Emitent	
COMUNA ARONEANU			1	999999999999999	Loc. Aroneanu, UAT. Aroneanu, Jud. Iași	1/1	27139		Lege	act normativ	47 / 30.09.2004	PARLAMENTUL ROMANIEI	domeniul privat

3. SARCINI / DEZMEMBRĂMINTE													
Titular			Data nașterii / CUI	Domiciliu / Sediu	Tipul sarcinii sau al dezmembrămintelor dreptului de proprietate	Cota parte	Identificator entitate asociată	Act juridic			Valoare ipotecă	Tip monedă	
Nume / Denumire	Inițiala tatălui	Prenume						Tip act	Nr. act / data	Emitent			
-	-	-	-	-	-	-	-	-	-	-	-	-	-

4. NOTĂRI, PROCESE, INTERDICȚII				
Tipul notării	Tip act	Nr. act / data	Emitent	Identificator entitate asociată
Se infiinteaza cartea funciara 64055 a imobilului cu numarul cadastral 64055/Aroneanu, rezultat din dezmembrarea imobilului cu numarul cadastral 64003 in scris in cartea funciara 64003;	act notarial	act de dezmembrare aut sub nr 6626 / 01.09.2014	NP COSTIN RAZVAN	27139
Se infiinteaza cartea funciara 64003 a imobilului cu numarul cadastral 64003/Aroneanu, rezultat din alipirea urmatoarelor imobile:~nr.cad.1526 (id electronic 60293) din cf.1979 (id electronic 60293) care se sisteaza;~nr.cad.1527 (id electronic 63566) din cf.1980 (id electronic 63566) care se sisteaza;	act notarial	act de alipire aut sub nr 3448 / 20.06.2013	NP COSTIN RAZVAN IONUT	27139
se noteaa actualizare informatii cadastrale in sensul modificarii limitei pe contur	act notarial	declaratie aut sub nr 2255 / 24.04.2013	BNP Costin	27139
se noteaza trecerea imobilului din extravilan comuna Aroneanu in intravilan extins conform PUZ sat Sorogari, comuna Aroneanu	act administrativ	adeverinta nr 6164 / 01.09.2014	PRIMARIA COMUNEI ARONEANU	27139
trecere imobil din domeniul public in domeniul privat al Comunei Aroneanu	act administrativ	Hotararea nr 94 / 25.09.2014	COMUNA ARONEANU	27139

5. OBSERVAȚII		
Imobil împrejmuit / neîmprejmuit	Imobil contestat / necontestat	Alte observații
Neîmprejmuit		



## REGISTRUL CADASTRAL AL IMOBILELOR

ANEXA Nr. 2

UAT Aroneanu  
Zonă cooperativizată (Co)

Sector cadastral nr. 27

1. DESCRIEREA IMOBILULUI																
DATE TEREN											DATE CONSTRUCȚII					
Identificator teren	Adresă imobil	Număr cadastral	Nr. CF	Suprafața măsurată	Intravilan / extra.(I/E)	Nr. top.	Nr. tarla	Nr. parcelă	Categorie folosință	Suprafață parcelă	Identificator construcție	Cod grupă destinație	Suprafața construită	Nr. niveluri	Nr. CF	Constr. cu acte (DA/NU)
27141	Intravilan, Loc. Sorogari INTRAVILAN CONF PUZ; (Tarla: 58, Parcela: 1846)		64090	546	I		58	1846	CC	175	1	CL	95	2	64090-C1	DA
					I		58	1846	P	371						

2. PROPRIETATEA / POSESIA													
Titularul dreptului / posesiei			Proprietar=1 / Posesor=0	Data nașterii / CUI	Domiciliu / Sediu	Cota parte	Identificator entitate asociată	Cotă parte teren UI	Mod de dobândire	Act juridic			Obs. privitoare la proprietar
Nume / Denumire	Inițiala tatălui	Prenume								Tip act	Nr. act / data	Emitent	
MANDACHE		DRAGOS	1	15.08.1986	Jud: Neidentificat, Loc: Iasi, Nr: 6, Bloc: L7, Ap: 20, Et: 4	1/1	C1		Construire	act administrativ	Certificat de atestare a edificării construcției nr. 6833 / 06.07.2016	PRIMARIA COM ARONEANU	
MANDACHE		SIMONA	1	05.03.1987	Jud: Neidentifica								bun comun
MANDACHE		DRAGOS	1	15.08.1986	Jud: Neidentificat, Loc: Iasi, Nr: 6, Bloc: L7, Ap: 20, Et: 4	1/1	27141		Convenție	act notarial	cvc aut sub nr 8068 / 02.08.2016	NP VIERIU MOTOC ANCUTA PETRONELA	
MANDACHE		SIMONA	1	05.03.1987	Jud: Neidentifica								bun comun

3. SARCINI / DEZMEMBRĂMINTE												
Titular			Data nașterii / CUI	Domiciliu / Sediu	Tipul sarcinii sau al dezmembrămintelor dreptului de proprietate	Cota parte	Identificator entitate asociată	Act juridic			Valoare ipotecă	Tip monedă
Nume / Denumire	Inițiala tatălui	Prenume						Tip act	Nr. act / data	Emitent		
-	-	-	-	-	-	-	-	-	-	-	-	-

4. NOTĂRI, PROCESE, INTERDICȚII				
Tipul notării	Tip act	Nr. act / data	Emitent	Identificator entitate asociată
Se infiinteaza cartea funciara 64090 a imobilului cu numarul cadastral 64090/Aroneanu, rezultat din dezmembrarea imobilului cu numarul cadastral 64003 in scris in cartea funciara 64003;	act notarial	act de dezmembrare aut sub nr 6626 / 01.09.2014	NP COSTIN RAZVAN	27141
Se infiinteaza cartea funciara 64003 a imobilului cu numarul cadastral 64003/Aroneanu, rezultat din alipirea urmatoarelor imobile:-nr.cad.1526 (id electronic 60293) din cf.1979 (id electronic 60293) care se sisteaza;-nr.cad.1527 (id electronic 63566) din cf.1980 (id electronic 63566) care se sisteaza;	act notarial	act de alipire aut sub nr 3448 / 20.06.2013	NP COSTIN RAZVAN IONUT	27141
se noteaa actualizare informatii cadastrale in sensul modificarii limitei pe contur	act notarial	declaratie aut sub nr 2255 / 24.04.2013	BNP Costin	27141
se noteaza trecerea din extravilan in intravilan conform PUZ sat Sorogari	act administrativ	adeverinta nr 6164 / 01.09.2014	PRIMARIA COMUNA ARONEANU	27141
se noteaza actualizarea informatiilor cadastrale in sensul schimbarii categoriei de folosinta din 'pasune' in 'curti constructii' pentru o supr. de 175 mp.	act administrativ	Certificat de atestare a edificării construcției nr. 6833 / 06.07.2016	PRIMARIA COMUNA ARONEANU	27141
se noteaza trecerea imobilului din domeniul public in domeniul privat	act administrativ	Hotararea nr.60 / 12.06.2014	CONSILIUL LOCAL AL COMUNEI ARONEANU	27141
se noteaza schimbarea regimului juridic al imob in scris la A1.1 din bun propriu in bun comun, precum si indreptare eroare materiala privind CNP MANDACHE DRAGOS in 1860815070028 si nu 1770112221135 cum din eroare s-a in scris	act administrativ	326 / 30.07.2016	PRIMARIA MUNICIPIULUI BOTOSANI	27141, C1

**5. OBSERVAȚII**

Imobil împrejmuit/ neîmprejmuit	Imobil contestat/ necontestat	Alte observații
Împrejmuit		



## REGISTRUL CADASTRAL AL IMOBILELOR

ANEXA Nr. 2

UAT Aroneanu  
Zonă cooperativizată (Co)

Sector cadastral nr.27

1. DESCRIEREA IMOBILULUI																
DATE TEREN											DATE CONSTRUCȚII					
Identificator teren	Adresă imobil	Număr cadastral	Nr. CF	Suprafața măsurată	Intravilan / extra.(I/E)	Nr. top.	Nr. tarla	Nr. parcelă	Categorie folosință	Suprafață parcelă	Identificator construcție	Cod grupă destinație	Suprafața construită	Nr. niveluri	Nr. CF	Constr. cu acte (DA/NU)
27142	Intravilan, Loc. Sorogari, Str. AL. I. CUZA, UAT. Aroneanu, Jud. Iași; (Tarla: 58, Parcela: 1846)		64074	510	I		58	1846	P	510						

2. PROPRIETATEA / POSESIA													
Titularul dreptului / posesiei			Proprietar=1 / Posesor=0	Data nașterii / CUI	Domiciliu / Sediu	Cota parte	Identificator entitate asociată	Cotă parte teren UI	Mod de dobândire	Act juridic			Obs. privitoare la proprietar
Nume / Denumire	Inițiala tatălui	Prenume								Tip act	Nr. act / data	Emitent	
COMUNA ARONEANU			1	999999999999999	Loc. Sorogari, UAT. Aroneanu, Jud. Iași	1/1	27142		Lege	act normativ	47 / 30.09.2004	GUVERNUL ROMÂNIEI	

3. SARCINI / DEZMEMBRĂMINTE												
Titular			Data nașterii / CUI	Domiciliu / Sediu	Tipul sarcinii sau al dezmembrămintelor dreptului de proprietate	Cota parte	Identificator entitate asociată	Act juridic			Valoare ipotecă	Tip monedă
Nume / Denumire	Inițiala tatălui	Prenume						Tip act	Nr. act / data	Emitent		
-	-	-	-	-	-	-	-	-	-	-	-	-

4. NOTĂRI, PROCESE, INTERDICȚII				
Tipul notării	Tip act	Nr. act/ data	Emitent	Identificator entitate asociată
-	-	-	-	-

5. OBSERVAȚII		
Imobil împrejmuit/ neîmprejmuit	Imobil contestat/ necontestat	Alte observații
Împrejmuit		



## REGISTRUL CADASTRAL AL IMOBILELOR

ANEXA Nr. 2

UAT Aroneanu  
Zonă cooperativizată (Co)

Sector cadastral nr. 27

1. DESCRIEREA IMOBILULUI																
DATE TEREN											DATE CONSTRUCȚII					
Identificator teren	Adresă imobil	Număr cadastral	Nr. CF	Suprafața măsurată	Intravilan / extra.(I/E)	Nr. top.	Nr. tarla	Nr. parcelă	Categorie folosință	Suprafață parcelă	Identificator construcție	Cod grupă destinație	Suprafața construită	Nr. niveluri	Nr. CF	Constr. cu acte (DA/NU)
27143	Intravilan, Loc. Sorogari INTRAVILAN PUZ; (Tarla: 58, Parcela: 1846)		64051	787	I		58	1846	P	787						

2. PROPRIETATEA / POSESIA													
Titularul dreptului / posesiei			Proprietar=1 / Posesor=0	Data nașterii / CUI	Domiciliu / Sediu	Cota parte	Identificator entitate asociată	Cotă parte teren UI	Mod de dobândire	Act juridic			Obs. privitoare la proprietar
Nume / Denumire	Inițiala tatălui	Prenume								Tip act	Nr. act / data	Emitent	
COMUNA ARONEANU			1	999999999999999	Loc. Aroneanu, UAT. Aroneanu, Jud. Iași	1/1	27143		Lege	act normativ	47 / 30.09.2004	PARLAMENTUL ROMANIEI	domeniul privat

3. SARCINI / DEZMEMBRĂMINTE													
Titular			Data nașterii / CUI	Domiciliu / Sediu	Tipul sarcinii sau al dezmembrămintelor dreptului de proprietate	Cota parte	Identificator entitate asociată	Act juridic			Valoare ipotecă	Tip monedă	
Nume / Denumire	Inițiala tatălui	Prenume						Tip act	Nr. act / data	Emitent			
-	-	-	-	-	-	-	-	-	-	-	-	-	-

4. NOTĂRI, PROCESE, INTERDICȚII				
Tipul notării	Tip act	Nr. act / data	Emitent	Identificator entitate asociată
Se infiinteaza cartea funciara 64051 a imobilului cu numarul cadastral 64051/Aroneanu, rezultat din dezmembrarea imobilului cu numarul cadastral 64003 in scris in cartea funciara 64003;	act notarial	act de dezmembrare aut sub nr 6626 / 01.09.2014	NP COSTIN RAZVAN	27143
Se infiinteaza cartea funciara 64003 a imobilului cu numarul cadastral 64003/Aroneanu, rezultat din alipirea urmatoarelor imobile:~nr.cad.1526 (id electronic 60293) din cf.1979 (id electronic 60293) care se sisteaza;~nr.cad.1527 (id electronic 63566) din cf.1980 (id electronic 63566) care se sisteaza;	act notarial	act de alipire aut sub nr 3448 / 20.06.2013	NP COSTIN RAZVAN IONUT	27143
se noteaa actualizare informatii cadastrale in sensul modificarii limitei pe contur	act notarial	declaratie aut sub nr 2255 / 24.04.2013	BNP Costin	27143
se noteaza trecerea imobilului din extravilan comuna Aroneanu in intravilan extins conform PUZ sat Sorogari, comuna Aroneanu	act administrativ	adeverinta nr 6164 / 01.09.2014	PRIMARIA COMUNEI ARONEANU	27143
trecere imobil din domeniul public in domeniul privat al Comunei Aroneanu	act administrativ	Hotararea nr 60 / 12.06.2014	COMUNA ARONEANU	27143

5. OBSERVAȚII		
Imobil împrejmuit / neîmprejmuit	Imobil contestat / necontestat	Alte observații
Neîmprejmuit		



## REGISTRUL CADASTRAL AL IMOBILELOR

ANEXA Nr. 2

UAT Aroneanu  
Zonă cooperativizată (Co)

Sector cadastral nr.27

1. DESCRIEREA IMOBILULUI																
DATE TEREN											DATE CONSTRUCȚII					
Identificator teren	Adresă imobil	Număr cadastral	Nr. CF	Suprafața măsurată	Intravilan / extra.(I/E)	Nr. top.	Nr. tarla	Nr. parcelă	Categorie folosință	Suprafață parcelă	Identificator construcție	Cod grupă destinație	Suprafața construită	Nr. niveluri	Nr. CF	Constr. cu acte (DA/NU)
27144	Intravilan, Loc. Sorogari intravilan PUZ; (Tarla: 58, Parcela: 1846)		64050	500	I		58	1846	CC	500	1	CL	99	2	64050-C1	DA

2. PROPRIETATEA / POSESIA													
Titularul dreptului / posesiei			Proprietar=1 / Posesor=0	Data nașterii / CUI	Domiciliu / Sediul	Cota parte	Identificator entitate asociată	Cotă parte teren UI	Mod de dobândire	Act juridic			Obs. privitoare la proprietar
Nume / Denumire	Inițiala tatălui	Prenume								Tip act	Nr. act / data	Emitent	
COMUNA ARONEANU			1	999999999999999	Romania, Jud. IASI, Str. SARMISEGETUZA, Nr. Postal 9, Bl. Z1, Sc. A, Et. 7, Ap. 47	1/1	27144		Lege	act normativ	47 / 30.09.2004	PARLAMENTUL ROMANIEI	domeniul privat
PADURARU		NICOLETA	1	10.11.1982	Romania, Jud. IASI, Str. SARMISEGETUZA, Nr. Postal 9, Bl. Z1, Sc. A, Et. 7, Ap. 47	1/1	C1		Construire	act administrativ	certificat de atestare a edificării construcției nr 8035 / 08.09.2021	Primaria Comunei Aroneanu	

3. SARCINI / DEZMEMBRĂMINTE													
Titular			Data nașterii / CUI	Domiciliu / Sediul	Tipul sarcinii sau al dezmembrămintelor dreptului de proprietate	Cota parte	Identificator entitate asociată	Act juridic			Valoare ipotecă	Tip monedă	
Nume / Denumire	Inițiala tatălui	Prenume						Tip act	Nr. act / data	Emitent			
PADURARU		NICOLETA	10.11.1982	Romania, Jud. IASI, Str. SARMISEGETUZA, Nr. Postal 9, Bl. Z1, Sc. A, Et. 7, Ap. 47	Concesiune		27144	act administrativ	5563 / 11.08.2014	Primaria Comunei Aroneanu			

4. NOTĂRI, PROCESE, INTERDICȚII				
Tipul notării	Tip act	Nr. act / data	Emitent	Identificator entitate asociată
Se infiinteaza cartea funciara 64050 a imobilului cu numarul cadastral 64050/Aroneanu, rezultat din dezmembrarea imobilului cu numarul cadastral 64003 in scris in cartea funciara 64003;	act notarial	act de dezmembrare aut sub nr 6626 / 01.09.2014	NP COSTIN RAZVAN	27144
Se infiinteaza cartea funciara 64003 a imobilului cu numarul cadastral 64003/Aroneanu, rezultat din alipirea urmatoarelor imobile:~-nr.cad.1526 (id electronic 60293) din cf.1979 (id electronic 60293) care se sisteaza;~-nr.cad.1527 (id electronic 63566) din cf.1980 (id electronic 63566) care se sisteaza;	act notarial	act de alipire aut sub nr 3448 / 20.06.2013	NP COSTIN RAZVAN IONUT	27144
se noteaa actualizare informatii cadastrale in sensul modificarii limitei pe contur	act notarial	declaratie aut sub nr 2255 / 24.04.2013	BNP Costin	27144
Se noteaza trecerea imobilului din extravilan comuna Aroneanu in intravilan conform PUZ sat Sorogari, comuna Aroneanu	act administrativ	6164 / 01.09.2014	PRIMARIA COMUNEI ARONEANU	27144
se noteaza respingerea dosarului	act notarial	Contract de cesiune aut. nr. 9877 / 27.10.2020	COSTE ALEXANDRU DAN	27144
se noteaza scoaterea din circuitul agricol a terenului descris sub A1	act administrativ	certificat de atestare a edificării construcției nr 8035 / 08.09.2021	Primaria Comunei Aroneanu	27144

**4. NOTĂRI, PROCESE, INTERDICȚII**

Tipul notării	Tip act	Nr. act/ data	Emitent	Identificator entitate asociată
trecere imobil din domeniul public in domeniul privat al Comunei Aroneanu	act administrativ	Hotararea nr 60 / 12.06.2014	COMUNA ARONEANU	27144

**5. OBSERVAȚII**

Imobil împrejmuit/ neîmprejmuit	Imobil contestat/ necontestat	Alte observații
Împrejmuit		



## REGISTRUL CADASTRAL AL IMOBILELOR

ANEXA Nr. 2

UAT Aroneanu  
Zonă cooperativizată (Co)

Sector cadastral nr. 27

1. DESCRIEREA IMOBILULUI																
DATE TEREN											DATE CONSTRUCȚII					
Identificator teren	Adresă imobil	Număr cadastral	Nr. CF	Suprafața măsurată	Intravilan / extra.(I/E)	Nr. top.	Nr. tarla	Nr. parcelă	Categorie folosință	Suprafață parcelă	Identificator construcție	Cod grupă destinație	Suprafața construită	Nr. niveluri	Nr. CF	Constr. cu acte (DA/NU)
27145	Intravilan, Loc. Sorogari intravilan PUZ; (Tarla: 58, Parcela: 1846)		64073	829	I		58	1846	P	829	1	CL	113	1	64073-C1	NU

2. PROPRIETATEA / POSESIA													
Titularul dreptului / posesiei			Proprietar=1 / Posesor=0	Data nașterii / CUI	Domiciliu / Sediul	Cota parte	Identificator entitate asociată	Cotă parte teren UI	Mod de dobândire	Act juridic			Obs. privitoare la proprietar
Nume / Denumire	Inițiala tatălui	Prenume								Tip act	Nr. act / data	Emitent	
COMUNA ARONEANU			1	999999999999999	Loc. Neidentificata, UAT. Aroneanu, Jud. Iași	1/1	27145		Lege	act administrativ	47 / 30.09.2004	CL ARONEANU	domeniul privat

3. SARCINI / DEZMEMBRĂMINTE												
Titular			Data nașterii / CUI	Domiciliu / Sediul	Tipul sarcinii sau al dezmembrămintelor dreptului de proprietate	Cota parte	Identificator entitate asociată	Act juridic			Valoare ipotecă	Tip monedă
Nume / Denumire	Inițiala tatălui	Prenume						Tip act	Nr. act / data	Emitent		
-	-	-	-	-	-	-	-	-	-	-	-	-

4. NOTĂRI, PROCESE, INTERDICȚII				
Tipul notării	Tip act	Nr. act / data	Emitent	Identificator entitate asociată
Se înființează cartea funciara 64073 a imobilului cu numărul cadastral 64073/Aroneanu, rezultat din dezmembrarea imobilului cu numărul cadastral 64003 înscris în cartea funciara 64003;	act notarial	act de dezmembrare aut sub nr 6626 / 01.09.2014	NP COSTIN RAZVAN	27145
Se înființează cartea funciara 64003 a imobilului cu numărul cadastral 64003/Aroneanu, rezultat din alipirea următoarelor imobile:~-nr.cad.1526 (id electronic 60293) din cf.1979 (id electronic 60293) care se sistează;~-nr.cad.1527 (id electronic 63566) din cf.1980 (id electronic 63566) care se sistează;	act notarial	act de alipire aut sub nr 3448 / 20.06.2013	NP COSTIN RAZVAN IONUT	27145
se notează actualizare informatii cadastrale în sensul modificării limitei pe contur	act notarial	declaratie aut sub nr 2255 / 24.04.2013	BNP Costin	27145
notare trecere imobil din extravilan în intravilan conform PUZ sat SOROGARI, comuna ARONEANU	act administrativ	adeverinta nr 6164 / 01.09.2014	PRIMARIA COMUNEI ARONEANU	27145
se înscrie trecerea imobilului din domeniul public în domeniul privat al com.Aroneanu	act administrativ	60 / 12.06.2014	CONSILIUL LOCAL ARONEANU	27145

5. OBSERVAȚII	
Imobil împrejmuit / neîmprejmuit	Imobil contestat / necontestat
Împrejmuit	





## REGISTRUL CADASTRAL AL IMOBILELOR

ANEXA Nr. 2

UAT Aroneanu  
Zonă cooperativizată (Co)

Sector cadastral nr.27

1. DESCRIEREA IMOBILULUI																
DATE TEREN											DATE CONSTRUCȚII					
Identificator teren	Adresă imobil	Număr cadastral	Nr. CF	Suprafața măsurată	Intravilan / extra.(I/E)	Nr. top.	Nr. tarla	Nr. parcelă	Categorie folosință	Suprafață parcelă	Identificator construcție	Cod grupă destinație	Suprafața construită	Nr. niveluri	Nr. CF	Constr. cu acte (DA/NU)
27146	Intravilan, Loc. Sorogari Intravilan Conf. PUZ; (Tarla: 58, Parcela: 1846)		64040	572	I		58	1846	CC	572	1	CL	104	2	64040-C1	DA

2. PROPRIETATEA / POSESIA													
Titularul dreptului / posesiei			Proprietar=1 / Posesor=0	Data nașterii / CUI	Domiciliu / Sediu	Cota parte	Identificator entitate asociată	Cotă parte teren UI	Mod de dobândire	Act juridic			Obs. privitoare la proprietar
Nume / Denumire	Inițiala tatălui	Prenume								Tip act	Nr. act / data	Emitent	
POSTOLACHE		MIRCEA ANDREI	1	09.02.1985	Loc. Vaslui, Str. PENES CURCANU, Bl.237, Ap.19, UAT. Vaslui, Jud. Vaslui	1/1	C1		Construire	act administrativ	Certificat de atestare a edificării nr. 4725 / 27.05.2021	Primaria Comunei Aroneanu	bun propriu
POSTOLACHE		MIRCEA ANDREI	1	09.02.1985	Loc. Vaslui, Str. PENES CURCANU, Bl.237, Ap.19, UAT. Vaslui, Jud. Vaslui	1/1	27146		Convenție	act notarial	CVC AUT. 3956 / 29.04.2022	Coste Alexandru Dan	bun comun
DUMACHE		OTILIA	1	07.05.1984	Loc. Onești, Bdul. REPUBLICII 78, Nr.58, Ap.206, UAT. Onești, Jud. Bacău								

3. SARCINI / DEZMEMBRĂMINTE												
Titular			Data nașterii / CUI	Domiciliu / Sediu	Tipul sarcinii sau al dezmembrămintelor dreptului de proprietate	Cota parte	Identificator entitate asociată	Act juridic			Valoare ipotecă	Tip monedă
Nume / Denumire	Inițiala tatălui	Prenume						Tip act	Nr. act / data	Emitent		
ING BANK NV AMSTERDAM, SUCURSALA BUCURESTI			6151100	Loc. Neidentificata, UAT. Aroneanu, Jud. Iași	ipotecă		C1	act notarial	3050 / 22.12.2021	Badarau Stela	120754.81	LEI

4. NOTĂRI, PROCESE, INTERDICȚII				
Tipul notării	Tip act	Nr. act / data	Emitent	Identificator entitate asociată
se noteaza interdictia de instrainare, grevare, inchiriere, dezmembrare, alipire, demolare, construire, de a incheia contract de comodat - ING BANK NV AMSTERDAM, SUCURSALA BUCURESTI	act notarial	3050 / 22.12.2021	Badarau Stela	C1
se noteaza schimbarea amplasamentului din extravilan in intravilan Sorogari	act administrativ	adeverinta nr.6164 / 01.09.2014	PRIMARIA COMUNEI ARONEANU	27146
actualizare informatii cadastrale-intabulare c1	act administrativ	Certificat de atestare a edificării nr. 4725 / 27.05.2021	Primaria Comunei Aroneanu	27146
se noteaza respingerea cererii, dosarul nu a fost completat conform notei de completare comunicate	act notarial	2092 / 31.08.2021	Badarau Stela	27146
se noteaza trecerea din domeniul public in domeniul privat	act administrativ	HCL 60 / 12.06.2014	CONSILIUL LOCAL AL COM ARONEANU	27146



**4. NOTĂRI, PROCESE, INTERDICȚII**

Tipul notării	Tip act	Nr. act/ data	Emitent	Identificator entitate asociată
se noteaza respingerea prezentei cereri deoarece documentația anexată cererii de redepunere nu contine celelalte documente a căror lipsă a justificat soluția de respingere initiala a cererii	act administrativ	108548 / 14.06.2021	BCPI IASI	27146
se noteaza radierea dreptului de concesiune in scris sub incheierea nr. 108548 din 14.06.2021 - POSTOLACHE MIRCEA ANDREI	act notarial	CVC AUT. 3956 / 29.04.2022	Coste Alexandru Dan	27146

**5. OBSERVAȚII**

Imobil împrejmuit/ neîmprejmuit	Imobil contestat/ necontestat	Alte observații
Împrejmuit		



## REGISTRUL CADASTRAL AL IMOBILELOR

ANEXA Nr. 2

UAT Aroneanu  
Zonă cooperativizată (Co)

Sector cadastral nr. 27

1. DESCRIEREA IMOBILULUI																
DATE TEREN											DATE CONSTRUCȚII					
Identificator teren	Adresă imobil	Număr cadastral	Nr. CF	Suprafața măsurată	Intravilan / extra.(I/E)	Nr. top.	Nr. tarla	Nr. parcelă	Categorie folosință	Suprafață parcelă	Identificator construcție	Cod grupă destinație	Suprafața construită	Nr. niveluri	Nr. CF	Constr. cu acte (DA/NU)
27147	Intravilan, Loc. Sorogari intravilan PUZ; (Tarla: 58, Parcela: 1846)		64092	12660	I		58	1846	DR	12660						

2. PROPRIETATEA / POSESIA													
Titularul dreptului / posesiei			Proprietar=1 / Posesor=0	Data nașterii / CUI	Domiciliu / Sediu	Cota parte	Identificator entitate asociată	Cotă parte teren UI	Mod de dobândire	Act juridic			Obs. privitoare la proprietar
Nume / Denumire	Inițiala tatălui	Prenume								Tip act	Nr. act / data	Emitent	
COMUNA ARONEANU			1	999999999999999	Loc. Aroneanu, UAT. Aroneanu, Jud. Iași	1/1	27147		Lege	act administrativ	47 / 30.09.2004	CL ARONEANU	domeniul public

3. SARCINI / DEZMEMBRĂMINTE												
Titular			Data nașterii / CUI	Domiciliu / Sediu	Tipul sarcinii sau al dezmembrămintelor dreptului de proprietate	Cota parte	Identificator entitate asociată	Act juridic			Valoare ipotecă	Tip monedă
Nume / Denumire	Inițiala tatălui	Prenume						Tip act	Nr. act / data	Emitent		
-	-	-	-	-	-	-	-	-	-	-	-	-

4. NOTĂRI, PROCESE, INTERDICȚII				
Tipul notării	Tip act	Nr. act / data	Emitent	Identificator entitate asociată
-	-	-	-	-

5. OBSERVAȚII		
Imobil împrejmuit / neîmprejmuit	Imobil contestat / necontestat	Alte observații
Neîmprejmuit		



## REGISTRUL CADASTRAL AL IMOBILELOR

ANEXA Nr. 2

UAT Aroneanu  
Zonă cooperativizată (Co)

Sector cadastral nr. 27

1. DESCRIEREA IMOBILULUI											DATE CONSTRUCȚII					
DATE TEREN											DATE CONSTRUCȚII					
Identificator teren	Adresă imobil	Număr cadastral	Nr. CF	Suprafața măsurată	Intravilan / extra.(I/E)	Nr. top.	Nr. tarla	Nr. parcelă	Categorie folosință	Suprafață parcelă	Identificator construcție	Cod grupă destinație	Suprafața construită	Nr. niveluri	Nr. CF	Constr. cu acte (DA/NU)
27148	Intravilan, Loc. Sorogari INTRAVILAN PUZ; (Tarla: 58, Parcela: 1846)		64054	598	I		58	1846	CC	598	1	CL	102	2	64054-C1	DA

2. PROPRIETATEA / POSESIA													
Titularul dreptului / posesiei			Proprietar=1 / Posesor=0	Data nașterii / CUI	Domiciliu / Sediu	Cota parte	Identificator entitate asociată	Cotă parte teren UI	Mod de dobândire	Act juridic			Obs. privitoare la proprietar
Nume / Denumire	Inițiala tatălui	Prenume								Tip act	Nr. act / data	Emitent	
COMUNA ARONEANU			1	999999999999999	Loc. Iaz, Nr.1283, UAT. Dornești, Jud. Suceava	1/1	27148		Lege	act administrativ	47 / 30.09.2004	CL ARONEANU	domeniul privat
BIRICA ANGHEL		GEORGIAN ANDREI	1	13.10.1990	Loc. Neidentificata, UAT. Aroneanu, Jud. Iași	1/1	C1		Convenție	act notarial	contract de vanzare aut 2090 / 26.03.2024	COSTIN RAZVAN IONUT	bun comun
BIRICA ANGHEL		SIMONA IONELA	1	16.06.1992	Loc. Neidentificata, UAT. Aroneanu, Jud. Iași								

3. SARCINI / DEZMEMBRĂMINTE													
Titular			Data nașterii / CUI	Domiciliu / Sediu	Tipul sarcinii sau al dezmembrămintelor dreptului de proprietate	Cota parte	Identificator entitate asociată	Act juridic			Valoare ipotecă	Tip monedă	
Nume / Denumire	Inițiala tatălui	Prenume						Tip act	Nr. act / data	Emitent			
NISTOR		CRISTIAN IONUT	05.09.1992	Loc. Neidentificata, UAT. Aroneanu, Jud. Iași	Concesiune		27148	act administrativ	act aditional nr 14 la contractul de concesiune nr 8591/21.11.2-014 / 29.01.2024	PRIMARIA COM ARONEANU			

4. NOTĂRI, PROCESE, INTERDICȚII													
Tipul notării				Tip act	Nr. act/ data	Emitent	Identificator entitate asociată						
Se infiinteaza cartea funciara 64054 a imobilului cu numarul cadastral 64054/Aroneanu, rezultat din dezmembrarea imobilului cu numarul cadastral 64003 in scris in cartea funciara 64003;								act notarial	act de dezmembrare aut sub nr 6626 / 01.09.2014	NP COSTIN RAZVAN	27148		
Se infiinteaza cartea funciara 64003 a imobilului cu numarul cadastral 64003/Aroneanu, rezultat din alipirea urmatoarelor imobile:~-nr.cad.1526 (id electronic 60293) din cf.1979 (id electronic 60293) care se sisteaza;~-nr.cad.1527 (id electronic 63566) din cf.1980 (id electronic 63566) care se sisteaza;				act notarial	act de alipire aut sub nr 3448 / 20.06.2013	NP COSTIN RAZVAN IONUT	27148						
se noteaa actualizare informatii cadastrale in sensul modificarii limitei pe contur				act notarial	declaratie aut sub nr 2255 / 24.04.2013	BNP Costin	27148						
se noteaza trecerea imobilului din extravilan comuna Aroneanu in intravilan extins conform PUZ sat Sorogari, comuna Aroneanu				act administrativ	adeverinta nr 6164 / 01.09.2014	PRIMARIA COMUNEI ARONEANU	27148						
actualizare informatii cadastrale -scoaterea din circuitul agricol a sup de 598 mp				act administrativ	Certificat de edificare nr.2181 / 09.03.2021	PRIMARIA COMUNEI ARONEANU	27148						



**4. NOTĂRI, PROCESE, INTERDICȚII**

Tipul notării	Tip act	Nr. act/ data	Emitent	Identificator entitate asociată
trecere imobil din domeniul public in domeniul privat al Comunei Aroneanu	act administrativ	Hotararea nr 60 / 12.06.2014	COMUNA ARONEANU	27148

**5. OBSERVAȚII**

Imobil împrejmuit/ neîmprejmuit	Imobil contestat/ necontestat	Alte observații
Neîmprejmuit		



## REGISTRUL CADASTRAL AL IMOBILELOR

ANEXA Nr. 2

UAT Aroneanu  
Zonă cooperativizată (Co)

Sector cadastral nr. 27

1. DESCRIEREA IMOBILULUI																
DATE TEREN											DATE CONSTRUCȚII					
Identificator teren	Adresă imobil	Număr cadastral	Nr. CF	Suprafața măsurată	Intravilan / extra.(I/E)	Nr. top.	Nr. tarla	Nr. parcelă	Categorie folosință	Suprafață parcelă	Identificator construcție	Cod grupă destinație	Suprafața construită	Nr. niveluri	Nr. CF	Constr. cu acte (DA/NU)
27149	Intravilan, Loc. Sorogari Intravilan conform PUZ sat Sorogari; (Tarla: 58, Parcela: 1846)		64039	515	I		58	1846	P	515	1	CL	102	1	64039-C1	DA

2. PROPRIETATEA / POSESIA													
Titularul dreptului / posesiei			Proprietar=1 / Posesor=0	Data nașterii / CUI	Domiciliu / Sediul	Cota parte	Identificator entitate asociată	Cotă parte teren UI	Mod de dobândire	Act juridic			Obs. privitoare la proprietar
Nume / Denumire	Inițiala tatălui	Prenume								Tip act	Nr. act / data	Emitent	
ALESTAR		ANDREI	1	20.08.1989	Loc. Vaslui, Str. BIRUINTEI, Bl.376, Ap.10, UAT. Vaslui, Jud. Vaslui	1/1	27149, C1		Convenție	act notarial	3090 / 28.07.2017	Ochiros Alexandru	bun propriu

3. SARCINI / DEZMEMBRĂMINTE													
Titular			Data nașterii / CUI	Domiciliu / Sediul	Tipul sarcinii sau al dezmembrămintelor dreptului de proprietate	Cota parte	Identificator entitate asociată	Act juridic			Valoare ipotecă	Tip monedă	
Nume / Denumire	Inițiala tatălui	Prenume						Tip act	Nr. act / data	Emitent			
BANCA TRANSILVANIA SA - SUCURSALA IASI			9107150	Loc. Iasi, UAT. Iași, Jud. Iași	Ipotecă legală	27149, C1	act administrativ	PC9_351445 / 12.07.2017	FNGC IMM SA IFN	238340	RON		
STATUL ROMAN REPREZENTAT DE MINISTERUL FINANTELOR PUBLICE			999999999999999	Loc. Bucuresti Sectorul 1, UAT. București Sectorul 1, Jud. Municipiul București									

4. NOTĂRI, PROCESE, INTERDICȚII			
Tipul notării	Tip act	Nr. act / data	Identificator entitate asociată
se noteaza interdictia de instrainare a imobilului pe o perioada de 5 ani de la data dobindirii acestuia si interdictia de grevare cu alte sarcini, pe intreaga durata a finantarii - BANCA TRANSILVANIA SA - SUCURSALA IASI, STATUL ROMAN REPREZENTAT DE MINISTERUL FINANTELOR PUBLICE	act notarial	3090 / 28.07.2017	27149, C1

5. OBSERVAȚII		
Imobil împrejmuit / neîmprejmuit	Imobil contestat / necontestat	Alte observații
Împrejmuit		teren intravilan împrejmuit cu gard din plasa de sarma INTRAVILAN CONF. PUZ SAT SOROGARI



## REGISTRUL CADASTRAL AL IMOBILELOR

ANEXA Nr. 2

UAT Aroneanu  
Zonă cooperativizată (Co)

Sector cadastral nr. 27


1. DESCRIEREA IMOBILULUI																
DATE TEREN											DATE CONSTRUCȚII					
Identificator teren	Adresă imobil	Număr cadastral	Nr. CF	Suprafața măsurată	Intravilan / extra.(I/E)	Nr. top.	Nr. tarla	Nr. parcelă	Categorie folosință	Suprafață parcelă	Identificator construcție	Cod grupă destinație	Suprafața construită	Nr. niveluri	Nr. CF	Constr. cu acte (DA/NU)
27150	Intravilan, Loc. Sorogari intravilan PUZ; (Tarla: 58, Parcela: 1846)		64049	598	I		58	1846	CC	342	1	CL	136	2	64049-C1	DA
					I		58	1846	P	256						

2. PROPRIETATEA / POSESIA													
Titularul dreptului / posesiei			Proprietar=1 / Posesor=0	Data nașterii / CUI	Domiciliu / Sediul	Cota parte	Identificator entitate asociată	Cotă parte teren UI	Mod de dobândire	Act juridic			Obs. privitoare la proprietar
Nume / Denumire	Inițiala tatălui	Prenume								Tip act	Nr. act / data	Emitent	
CONSTANTIN		LUCIAN	1	02.10.1984	Loc. Poduri, UAT. Poduri, Jud. Bacău	1/1	C1		Construire	act administrativ	certificat de atestare a edificării nr 6344 / 10.07.2023	PRIMARIA COM. ARONEANU	
CONSTANTIN		GINA	1	30.01.1986	Loc. Poduri, UAT. Poduri, Jud. Bacău								bun comun
CONSTANTIN		LUCIAN	1	02.10.1984	Loc. Poduri, UAT. Poduri, Jud. Bacău	1/1	27150		Convenție	act notarial	1888 / 18.08.2023	Badarau Stela	
CONSTANTIN		GINA	1	30.01.1986	Loc. Poduri, UAT. Poduri, Jud. Bacău								bun comun

3. SARCINI / DEZMEMBRĂMINTE													
Titular			Data nașterii / CUI	Domiciliu / Sediul	Tipul sarcinii sau al dezmembrămintelor dreptului de proprietate	Cota parte	Identificator entitate asociată	Act juridic			Valoare ipotecă	Tip monedă	
Nume / Denumire	Inițiala tatălui	Prenume						Tip act	Nr. act / data	Emitent			
-	-	-	-	-	-	-	-	-	-	-	-	-	-

4. NOTĂRI, PROCESE, INTERDICȚII				
Tipul notării	Tip act	Nr. act / data	Emitent	Identificator entitate asociată
-	-	-	-	-

5. OBSERVAȚII		
Imobil împrejmuit / neîmprejmuit	Imobil contestat / necontestat	Alte observații
Neîmprejmuit		



## REGISTRUL CADASTRAL AL IMOBILELOR

ANEXA Nr. 2

UAT Aroneanu  
Zonă cooperativizată (Co)

Sector cadastral nr.27

1. DESCRIEREA IMOBILULUI																
DATE TEREN											DATE CONSTRUCȚII					
Identificator teren	Adresă imobil	Număr cadastral	Nr. CF	Suprafața măsurată	Intravilan / extra.(I/E)	Nr. top.	Nr. tarla	Nr. parcelă	Categorie folosință	Suprafață parcelă	Identificator construcție	Cod grupă destinație	Suprafața construită	Nr. niveluri	Nr. CF	Constr. cu acte (DA/NU)
27151	Intravilan, Loc. Sorogari INTRAVILAN PUZ; (Tarla: 58, Parcela: 1846)		64052	778	I		58	1846	CC	778	1	CL	112	3	64052-C1	DA

2. PROPRIETATEA / POSESIA															
Titularul dreptului / posesiei			Proprietar=1 / Posesor=0	Data nașterii / CUI	Domiciliu / Sediul	Cota parte	Identificator entitate asociată	Cotă parte teren UI	Mod de dobândire	Act juridic			Obs. privitoare la proprietar		
Nume / Denumire	Inițiala tatălui	Prenume								Tip act	Nr. act / data	Emitent			
DAVID		GEORGIANA	1	02.02.1990	Romania, Jud. IASI, Str. CANTA, Nr. Postal 11, Bl. 461, Sc. C, Et. 2, Ap. 10	1/1	C1		Construire	act administrativ	CERTIFICAT EDIFICARE / 29.03.2022	PRIMARIA ARONEANU			
COMUNA ARONEANU			1	4540038	Romania, Jud. IASI, Str. CANTA, Nr. Postal 11, Bl. 461, Sc. C, Et. 2, Ap. 10	1/1	27151		Lege	act administrativ	47 / 30.09.2004	CL ARONEANU	domeniul privat		

3. SARCINI / DEZMEMBRĂMINTE															
Titular			Data nașterii / CUI	Domiciliu / Sediul	Tipul sarcinii sau al dezmembrămintelor dreptului de proprietate	Cota parte	Identificator entitate asociată	Act juridic			Valoare ipotecă	Tip monedă			
Nume / Denumire	Inițiala tatălui	Prenume						Tip act	Nr. act / data	Emitent					
DAVID		GEORGIANA	02.02.1990	Romania, Jud. IASI, Str. CANTA, Nr. Postal 11, Bl. 461, Sc. C, Et. 2, Ap. 10	Concesiune		27151	act administrativ	contract de concesiune 8581 / 21.11.2014	PRIMARIA ARONEANU					

4. NOTĂRI, PROCESE, INTERDICȚII															
Tipul notării						Tip act	Nr. act/ data	Emitent	Identificator entitate asociată						
Se infiinteaza cartea funciara 64052 a imobilului cu numarul cadastral 64052/Aroneanu, rezultat din dezmembrarea imobilului cu numarul cadastral 64003 in scris in cartea funciara 64003;						act notarial	act de dezmembrare aut sub nr 6626 / 01.09.2014	NP COSTIN RAZVAN	27151						
Se infiinteaza cartea funciara 64003 a imobilului cu numarul cadastral 64003/Aroneanu, rezultat din alipirea urmatoarelor imobile:~-nr.cad.1526 (id electronic 60293) din cf.1979 (id electronic 60293) care se sisteaza;~-nr.cad.1527 (id electronic 63566) din cf.1980 (id electronic 63566) care se sisteaza;						act notarial	act de alipire aut sub nr 3448 / 20.06.2013	NP COSTIN RAZVAN IONUT	27151						
se noteaza actualizarea informatiilor cadastrale- inscriere constructie C1						act administrativ	CERTIFICAT EDIFICARE / 29.03.2022	PRIMARIA ARONEANU	C1						
se noteaza actualizare informatii cadastrale in sensul modificarii limitei pe contur						act notarial	declaratie aut sub nr 2255 / 24.04.2013	BNB Costin	27151						
se noteaza trecerea imobilului din extravilan comuna Aroneanu in intravilan extins conform PUZ sat Sorogari, comuna Aroneanu						act administrativ	adeverinta nr 6164 / 01.09.2014	PRIMARIA COMUNEI ARONEANU	27151						
Se noteaza trecerea imobilului din domeniul public in domeniul privat al comunei Aroneanu						act administrativ	60 / 12.06.2014	CONSILIUL LOCAL ARONEANU	27151						



**5. OBSERVAȚII**

Imobil împrejmuit/ neîmprejmuit	Imobil contestat/ necontestat	Alte observații
Împrejmuit		



## REGISTRUL CADASTRAL AL IMOBILELOR

ANEXA Nr. 2

UAT Aroneanu  
Zonă cooperativizată (Co)

Sector cadastral nr.27

1. DESCRIEREA IMOBILULUI																
DATE TEREN											DATE CONSTRUCȚII					
Identificator teren	Adresă imobil	Număr cadastral	Nr. CF	Suprafața măsurată	Intravilan / extra.(I/E)	Nr. top.	Nr. tarla	Nr. parcelă	Categorie folosință	Suprafață parcelă	Identificator construcție	Cod grupă destinație	Suprafața construită	Nr. niveluri	Nr. CF	Constr. cu acte (DA/NU)
27152	Intravilan, Loc. Sorogari, Str. HORIA, UAT. Aroneanu, Jud. Iași; (Tarla: 58, Parcela: 1846)		64038	515	I		58	1846	P	515						

2. PROPRIETATEA / POSESIA													
Titularul dreptului / posesiei			Proprietar=1 / Posesor=0	Data nașterii / CUI	Domiciliu / Sediul	Cota parte	Identificator entitate asociată	Cotă parte teren UI	Mod de dobândire	Act juridic			Obs. privitoare la proprietar
Nume / Denumire	Inițiala tatălui	Prenume								Tip act	Nr. act / data	Emitent	
COMUNA ARONEANU			1	999999999999999	Loc. Sorogari, UAT. Aroneanu, Jud. Iași	1/1	27152		Lege	act normativ	47 / 30.09.2004	GUVERNUL ROMÂNIEI	domeniul public

3. SARCINI / DEZMEMBRĂMINTE												
Titular			Data nașterii / CUI	Domiciliu / Sediul	Tipul sarcinii sau al dezmembrămintelor dreptului de proprietate	Cota parte	Identificator entitate asociată	Act juridic			Valoare ipotecă	Tip monedă
Nume / Denumire	Inițiala tatălui	Prenume						Tip act	Nr. act / data	Emitent		
-	-	-	-	-	-	-	-	-	-	-	-	-

4. NOTĂRI, PROCESE, INTERDICȚII				
Tipul notării	Tip act	Nr. act/ data	Emitent	Identificator entitate asociată
-	-	-	-	-

5. OBSERVAȚII		
Imobil împrejmuit/ neîmprejmuit	Imobil contestat/ necontestat	Alte observații
Împrejmuit		INTRAVILAN CONF. PUZ SAT SOROGARI



## REGISTRUL CADASTRAL AL IMOBILELOR

ANEXA Nr. 2

UAT Aroneanu  
Zonă cooperativizată (Co)

Sector cadastral nr. 27

1. DESCRIEREA IMOBILULUI																
DATE TEREN											DATE CONSTRUCȚII					
Identificator teren	Adresă imobil	Număr cadastral	Nr. CF	Suprafața măsurată	Intravilan / extra.(I/E)	Nr. top.	Nr. tarla	Nr. parcelă	Categorie folosință	Suprafață parcelă	Identificator construcție	Cod grupă destinație	Suprafața construită	Nr. niveluri	Nr. CF	Constr. cu acte (DA/NU)
27153	Intravilan, Loc. Sorogari, UAT. Aroneanu, Jud. Iași; (Tarla: 58, Parcela: 1846)		64041	723	I		58	1846	P	723						

2. PROPRIETATEA / POSESIA													
Titularul dreptului / posesiei			Proprietar=1 / Posesor=0	Data nașterii / CUI	Domiciliu / Sediu	Cota parte	Identificator entitate asociată	Cotă parte teren UI	Mod de dobândire	Act juridic			Obs. privitoare la proprietar
Nume / Denumire	Inițiala tatălui	Prenume								Tip act	Nr. act / data	Emitent	
COMUNA ARONEANU			1	99999999999999	Loc. Neidentificata, UAT. Aroneanu, Jud. Iași	1/1	27153		Lege	act administrativ	47 / 30.09.2004	CL ARONEANU	domeniul privat

3. SARCINI / DEZMEMBRĂMINTE													
Titular			Data nașterii / CUI	Domiciliu / Sediu	Tipul sarcinii sau al dezmembrămintelor dreptului de proprietate	Cota parte	Identificator entitate asociată	Act juridic			Valoare ipotecă	Tip monedă	
Nume / Denumire	Inițiala tatălui	Prenume						Tip act	Nr. act / data	Emitent			
-	-	-	-	-	-	-	-	-	-	-	-	-	-

4. NOTĂRI, PROCESE, INTERDICȚII				
Tipul notării	Tip act	Nr. act / data	Emitent	Identificator entitate asociată
Se înființează cartea funciara 64041 a imobilului cu numărul cadastral 64041/Aroneanu, rezultat din dezmembrarea imobilului cu numărul cadastral 64003 înscris în cartea funciara 64003;	act notarial	act de dezmembrare aut sub nr 6626 / 01.09.2014	NP COSTIN RAZVAN	27153
Se înființează cartea funciara 64003 a imobilului cu numărul cadastral 64003/Aroneanu, rezultat din alipirea următoarelor imobile:~-nr.cad.1526 (id electronic 60293) din cf.1979 (id electronic 60293) care se sistează;~-nr.cad.1527 (id electronic 63566) din cf.1980 (id electronic 63566) care se sistează;	act notarial	act de alipire aut sub nr 3448 / 20.06.2013	NP COSTIN RAZVAN IONUT	27153
se notează actualizare informații cadastrale în sensul modificării limitei pe contur	act notarial	declarație aut sub nr 2255 / 24.04.2013	BNP Costin	27153
se notează schimbarea amplasamentului din extravilan în intravilan Sorogari	act administrativ	adeverința nr.6164 / 01.09.2014	PRIMARIA COMUNEI ARONEANU	27153
Se notează trecerea imobilului din domeniul public în domeniul privat al comunei Aroneanu	act administrativ	60 / 12.06.2014	CONSILIUL LOCAL ARONEANU	27153

5. OBSERVAȚII	
Imobil împrejmuit / neîmprejmuit	Imobil contestat / necontestat
Împrejmuit	

Alte observații  
INTRAVILAN CONF. PUZ SAU SOROGARI

## REGISTRUL CADASTRAL AL IMOBILELOR

ANEXA Nr. 2

UAT Aroneanu  
Zonă cooperativizată (Co)

Sector cadastral nr.27

1. DESCRIEREA IMOBILULUI																
DATE TEREN											DATE CONSTRUCȚII					
Identificator teren	Adresă imobil	Număr cadastral	Nr. CF	Suprafața măsurată	Intravilan / extra.(I/E)	Nr. top.	Nr. tarla	Nr. parcelă	Categorie folosință	Suprafață parcelă	Identificator construcție	Cod grupă destinație	Suprafața construită	Nr. niveluri	Nr. CF	Constr. cu acte (DA/NU)
27154	Intravilan, Loc. Sorogari intravilan PUZ; (Tarla: 58, Parcela: 1846)		64048	659	I		58	1846	CC	659	1	CL	109	2	64048-C1	DA

2. PROPRIETATEA / POSESIA													
Titularul dreptului / posesiei			Proprietar=1 / Posesor=0	Data nașterii / CUI	Domiciliu / Sediu	Cota parte	Identificator entitate asociată	Cotă parte teren UI	Mod de dobândire	Act juridic			Obs. privitoare la proprietar
Nume / Denumire	Inițiala tatălui	Prenume								Tip act	Nr. act / data	Emitent	
MARINOVICI		ANA ANDREEA	1	27.11.1984	Loc. Onesti, Str. MERCUR 4, Nr.4, Ap.181, UAT. Onești, Jud. Bacău	1/1	C1		Construire	act administrativ	Certificat de atestare a edificării nr. 4718 / 27.05.2021	Primaria Comunei Aroneanu	
MARINOVICI		ANA ANDREEA	1	27.11.1984	Loc. Onesti, Str. MERCUR 4, Nr.4, Ap.181, UAT. Onești, Jud. Bacău	1/1	27154		Convenție	act notarial	contract de vanzare cumparare aut 6243 / 02.08.2023	COSTE STEFAN	
MARINOVICI		RAZVAN	1	15.05.1983	Loc. Neidentificata, UAT. Aroneanu, Jud. Iași								

3. SARCINI / DEZMEMBRĂMINTE												
Titular			Data nașterii / CUI	Domiciliu / Sediu	Tipul sarcinii sau al dezmembrămintelor dreptului de proprietate	Cota parte	Identificator entitate asociată	Act juridic			Valoare ipotecă	Tip monedă
Nume / Denumire	Inițiala tatălui	Prenume						Tip act	Nr. act / data	Emitent		
-	-	-	-	-	-	-	-	-	-	-	-	-

4. NOTĂRI, PROCESE, INTERDICȚII				
Tipul notării	Tip act	Nr. act / data	Emitent	Identificator entitate asociată
-	-	-	-	-

5. OBSERVAȚII		
Imobil împrejmuit / neîmprejmuit	Imobil contestat / necontestat	Alte observații
Împrejmuit		Teren total împrejmuit cu gard de plasa între punctele 1-2-3-4-5-6-7-1.



## REGISTRUL CADASTRAL AL IMOBILELOR

ANEXA Nr. 2

UAT Aroneanu  
Zonă cooperativizată (Co)

Sector cadastral nr. 27

1. DESCRIEREA IMOBILULUI																
DATE TEREN											DATE CONSTRUCȚII					
Identificator teren	Adresă imobil	Număr cadastral	Nr. CF	Suprafața măsurată	Intravilan / extra.(I/E)	Nr. top.	Nr. tarla	Nr. parcelă	Categorie folosință	Suprafață parcelă	Identificator construcție	Cod grupă destinație	Suprafața construită	Nr. niveluri	Nr. CF	Constr. cu acte (DA/NU)
27155	Intravilan, Loc. Sorogari INTRAVILAN PUZ; (Tarla: 58, Parcela: 1846)		64053	549	I		58	1846	CC	549	1	CL	110	2	64053-C1	DA

2. PROPRIETATEA / POSESIA													
Titularul dreptului / posesiei			Proprietar=1 / Posesor=0	Data nașterii / CUI	Domiciliu / Sediul	Cota parte	Identificator entitate asociată	Cotă parte teren UI	Mod de dobândire	Act juridic			Obs. privitoare la proprietar
Nume / Denumire	Inițiala tatălui	Prenume								Tip act	Nr. act / data	Emitent	
SIMION		CARMEN	1	03.10.1982	Loc. Piatra-Neamț, Str. Apelor, Nr.14, UAT. Piatra-Neamț, Jud. Neamț	1/1	27155		Convenție	act notarial	2047 / 11.03.2024	Toma Mihai	bun propriu
SIMION		CARMEN	1	03.10.1982	Loc. Piatra-Neamț, Str. Apelor, Nr.14, UAT. Piatra-Neamț, Jud. Neamț	1/1	C1		Convenție	act notarial	2047 / 11.03.2024	Toma Mihai	bun propriu

3. SARCINI / DEZMEMBRĂMINTE													
Titular			Data nașterii / CUI	Domiciliu / Sediul	Tipul sarcinii sau al dezmembrămintelor dreptului de proprietate	Cota parte	Identificator entitate asociată	Act juridic			Valoare ipotecă	Tip monedă	
Nume / Denumire	Inițiala tatălui	Prenume						Tip act	Nr. act / data	Emitent			
-	-	-	-	-	-	-	-	-	-	-	-	-	-

4. NOTĂRI, PROCESE, INTERDICȚII				
Tipul notării	Tip act	Nr. act/ data	Emitent	Identificator entitate asociată
-	-	-	-	-

5. OBSERVAȚII		
Imobil împrejmuit/ neîmprejmuit	Imobil contestat/ necontestat	Alte observații
Împrejmuit		Imobil delimitat cu gard plasa.



## REGISTRUL CADASTRAL AL IMOBILELOR

ANEXA Nr. 2

UAT Aroneanu  
Zonă cooperativizată (Co)

Sector cadastral nr.27


1. DESCRIEREA IMOBILULUI																
DATE TEREN											DATE CONSTRUCȚII					
Identificator teren	Adresă imobil	Număr cadastral	Nr. CF	Suprafața măsurată	Intravilan / extra.(I/E)	Nr. top.	Nr. tarla	Nr. parcelă	Categorie folosință	Suprafață parcelă	Identificator construcție	Cod grupă destinație	Suprafața construită	Nr. niveluri	Nr. CF	Constr. cu acte (DA/NU)
27156	Intravilan, Loc. Sorogari, UAT. Aroneanu, Jud. Iași; (Tarla: 58, Parcela: 1846)		64037	515	I		58	1846	P	515	1	CL	99	2	64037-C1	DA

2. PROPRIETATEA / POSESIA													
Titularul dreptului / posesiei			Proprietar=1 / Posesor=0	Data nașterii / CUI	Domiciliu / Sediul	Cota parte	Identificator entitate asociată	Cotă parte teren UI	Mod de dobândire	Act juridic			Obs. privitoare la proprietar
Nume / Denumire	Inițiala tatălui	Prenume								Tip act	Nr. act / data	Emitent	
IOANIDIS		BOGDAN MIHAIL	1	14.02.1971	Strada: Tabacului, Nr: 1E, Bloc: 257, Ap: 11, Et: 2	1/1	27156		Convenție	act notarial	1606 / 02.11.2015	BIN CUBASA CARMEN	
IOANIDIS		MONICA IOANA	1	05.04.1980	Strada: Tabacului, Nr: 1E, Bloc: 257, Ap: 11, Et: 2								bun comun
IOANIDIS		BOGDAN MIHAIL	1	14.02.1971	Strada: Tabacului, Nr: 1E, Bloc: 257, Ap: 11, Et: 2	1/1	C1		Construire	act administrativ	18 / 18.03.2015	Primaria Comunei Aroneanu	
IOANIDIS		MONICA IOANA	1	05.04.1980	Strada: Tabacului, Nr: 1E, Bloc: 257, Ap: 11, Et: 2								bun comun

3. SARCINI / DEZMEMBRĂMINTE												
Titular			Data nașterii / CUI	Domiciliu / Sediul	Tipul sarcinii sau al dezmembrămintelor dreptului de proprietate	Cota parte	Identificator entitate asociată	Act juridic			Valoare ipotecă	Tip monedă
Nume / Denumire	Inițiala tatălui	Prenume						Tip act	Nr. act / data	Emitent		
-	-	-	-	-	-	-	-	-	-	-	-	-

4. NOTĂRI, PROCESE, INTERDICȚII				
Tipul notării	Tip act	Nr. act/ data	Emitent	Identificator entitate asociată
Se noteaza actualizarea informatiilor cadastrale	act administrativ	18 / 18.03.2015	Primaria Comunei Aroneanu	27156, C1

5. OBSERVAȚII		
Imobil împrejmuit/ neîmprejmuit	Imobil contestat/ necontestat	Alte observații
Împrejmuit		



## REGISTRUL CADASTRAL AL IMOBILELOR

ANEXA Nr. 2

UAT Aroneanu  
Zonă cooperativizată (Co)

Sector cadastral nr.27

1. DESCRIEREA IMOBILULUI																
DATE TEREN											DATE CONSTRUCȚII					
Identificator teren	Adresă imobil	Număr cadastral	Nr. CF	Suprafața măsurată	Intravilan / extra.(I/E)	Nr. top.	Nr. tarla	Nr. parcelă	Categorie folosință	Suprafață parcelă	Identificator construcție	Cod grupă destinație	Suprafața construită	Nr. niveluri	Nr. CF	Constr. cu acte (DA/NU)
27157	Intravilan, Loc. Sorogari intravilan PUZ; (Tarla: 58, Parcela: 1846)		64042	516	I		58	1846	P	516	1	CL	70	2	64042-C1	DA

2. PROPRIETATEA / POSESIA													
Titularul dreptului / posesiei			Proprietar=1 / Posesor=0	Data nașterii / CUI	Domiciliu / Sediu	Cota parte	Identificator entitate asociată	Cotă parte teren UI	Mod de dobândire	Act juridic			Obs. privitoare la proprietar
Nume / Denumire	Inițiala tatălui	Prenume								Tip act	Nr. act / data	Emitent	
PAVELESCU		RADU STEFAN	1	31.03.1990	Loc. Neidentificata, UAT. Aroneanu, Jud. Iași	1/1	27157, C1	Convenție	act notarial	495 / 17.02.2020	Badarau Stela	bun comun	
PAVELESCU		ALEXANDRA	1	21.05.1989	Loc. Neidentificata, UAT. Aroneanu, Jud. Iași								

3. SARCINI / DEZMEMBRĂMINTE													
Titular			Data nașterii / CUI	Domiciliu / Sediu	Tipul sarcinii sau al dezmembrămintelor dreptului de proprietate	Cota parte	Identificator entitate asociată	Act juridic			Valoare ipotecă	Tip monedă	
Nume / Denumire	Inițiala tatălui	Prenume						Tip act	Nr. act / data	Emitent			
STATUL-ROMAN REPREZENTAT DE MINISTERUL FINANTELOR PUBLICE			0000	Loc. Neidentificata, UAT. Aroneanu, Jud. Iași	Ipotecă legală	27157, C1	act administrativ	P11_595241 / 03.02.2020	FNGCIMM SA IFN	296880	RON		
BANCA-TRANSILVANIA SA			5022670	Loc. Neidentificata, UAT. Aroneanu, Jud. Iași									

4. NOTĂRI, PROCESE, INTERDICȚII				
Tipul notării	Tip act	Nr. act/ data	Emitent	Identificator entitate asociată
se noteaza interdictia de instrainare a imobilului pe o perioada de 5 ani de la data dobindirii acestuia si interdictia de grevare cu alte sarcini, pe intreaga durata a finantarii - STATUL ROMAN REPREZENTAT DE MINISTERUL FINANTELOR PUBLICE, BANCA TRANSILVANIA SA	act administrativ	P11_595241 / 03.02.2020	FNGCIMM SA IFN	27157, C1

5. OBSERVAȚII		
Imobil împrejmuit/ neîmprejmuit	Imobil contestat/ necontestat	Alte observații
Împrejmuit		Imobil intravilan împrejmuit in totalitate cu gard din lemn pe fundatie de beton



## REGISTRUL CADASTRAL AL IMOBILELOR

ANEXA Nr. 2

UAT Aroneanu  
Zonă cooperativizată (Co)

Sector cadastral nr. 27

1. DESCRIEREA IMOBILULUI																
DATE TEREN											DATE CONSTRUCȚII					
Identificator teren	Adresă imobil	Număr cadastral	Nr. CF	Suprafața măsurată	Intravilan / extra.(I/E)	Nr. top.	Nr. tarla	Nr. parcelă	Categorie folosință	Suprafață parcelă	Identificator construcție	Cod grupă destinație	Suprafața construită	Nr. niveluri	Nr. CF	Constr. cu acte (DA/NU)
27158	Intravilan, Loc. Sorogari intravilan PUZ; (Tarla: 58, Parcela: 1846)		64047	673	I		58	1846	P	673	1	CL	133	1	64047-C1	DA

2. PROPRIETATEA / POSESIA													
Titularul dreptului / posesiei			Proprietar=1 / Posesor=0	Data nașterii / CUI	Domiciliu / Sediul	Cota parte	Identificator entitate asociată	Cotă parte teren UI	Mod de dobândire	Act juridic			Obs. privitoare la proprietar
Nume / Denumire	Inițiala tatălui	Prenume								Tip act	Nr. act / data	Emitent	
LUPU		VASILE VALERIU	1	01.01.1972	Loc. Sorogari, UAT. Aroneanu, Jud. Iași	1/1	27158, C1		Convenție	act notarial	11718 / 22.12.2020	Costin Razvan Ionut	
LUPU		ANCUTA	1	12.02.1986	Loc. Sorogari, UAT. Aroneanu, Jud. Iași								bun comun

3. SARCINI / DEZMEMBRĂMINTE												
Titular			Data nașterii / CUI	Domiciliu / Sediul	Tipul sarcinii sau al dezmembrămintelor dreptului de proprietate	Cota parte	Identificator entitate asociată	Act juridic			Valoare ipotecă	Tip monedă
Nume / Denumire	Inițiala tatălui	Prenume						Tip act	Nr. act / data	Emitent		
BANCA ROMANEASCA SA PRIN SUCURSALA IASI PACURARI			21673255	Loc. Sorogari, UAT. Aroneanu, Jud. Iași	Ipotecă		27158, C1	act notarial	11718 / 22.12.2020	Costin Razvan Ionut	300000	RON

4. NOTĂRI, PROCESE, INTERDICȚII					
Tipul notării		Tip act	Nr. act / data	Emitent	Identificator entitate asociată
se noteaza interdicțiile de instrainare, inchiriere, alipire, dezlipire (construire/ demolare), dezmembrare - BANCA ROMANEASCA SA PRIN SUCURSALA IASI PACURARI		act notarial	11718 / 22.12.2020	Costin Razvan Ionut	27158, C1

5. OBSERVAȚII		
Imobil împrejmuit/ neîmprejmuit	Imobil contestat/ necontestat	Alte observații
Neîmprejmuit		





## REGISTRUL CADASTRAL AL IMOBILELOR

ANEXA Nr. 2

UAT Aroneanu  
Zonă cooperativizată (Co)

Sector cadastral nr. 27

1. DESCRIEREA IMOBILULUI											DATE CONSTRUCȚII					
DATE TEREN																
Identificator teren	Adresă imobil	Număr cadastral	Nr. CF	Suprafața măsurată	Intravilan / extra.(I/E)	Nr. top.	Nr. tarla	Nr. parcelă	Categorie folosință	Suprafață parcelă	Identificator construcție	Cod grupă destinație	Suprafața construită	Nr. niveluri	Nr. CF	Constr. cu acte (DA/NU)
27159	Intravilan, Loc. Sorogari, UAT. Aroneanu, Jud. Iași; (Tarla: 58, Parcela: 1846)		64036	510	I		58	1846	P	510						

2. PROPRIETATEA / POSESIA													
Titularul dreptului / posesiei			Proprietar=1 / Posesor=0	Data nașterii / CUI	Domiciliu / Sediul	Cota parte	Identificator entitate asociată	Cotă parte teren UI	Mod de dobândire	Act juridic			Obs. privitoare la proprietar
Nume / Denumire	Inițiala tatălui	Prenume								Tip act	Nr. act / data	Emitent	
COMUNA ARONEANU			1	4540038	Loc. Neidentificata, UAT. Aroneanu, Jud. Iași	1/1	27159		Lege	act administrativ	47 / 30.09.2004	CL ARONEANU	domeniul privat

3. SARCINI / DEZMEMBRĂMINTE													
Titular			Data nașterii / CUI	Domiciliu / Sediul	Tipul sarcinii sau al dezmembrămintelor dreptului de proprietate	Cota parte	Identificator entitate asociată	Act juridic			Valoare ipotecă	Tip monedă	
Nume / Denumire	Inițiala tatălui	Prenume						Tip act	Nr. act / data	Emitent			
IFTIMOAIIE		ADINA	02.09.1994	Romania, Jud. IASI, Loc. Iasi, Str. PROF. I. SIMIONESCU, Nr. Postal 35, Bl. S3, Et. 4, Ap. 3	Concesiune		27159	înscris sub semnătura privată	contract de concesiune nr 5606 / 11.08.2014	COMUNA ARONEANU			

4. NOTĂRI, PROCESE, INTERDICȚII				
Tipul notării	Tip act	Nr. act / data	Emitent	Identificator entitate asociată
Se infiinteaza cartea funciara 64036 a imobilului cu numarul cadastral 64036/Aroneanu, rezultat din dezmembrarea imobilului cu numarul cadastral 64003 inscris in cartea funciara 64003;	act notarial	act de dezmembrare aut sub nr 6626 / 01.09.2014	NP COSTIN RAZVAN	27159
Se infiinteaza cartea funciara 64003 a imobilului cu numarul cadastral 64003/Aroneanu, rezultat din alipirea urmatoarelor imobile:~-nr.cad.1526 (id electronic 60293) din cf.1979 (id electronic 60293) care se sisteaza;~-nr.cad.1527 (id electronic 63566) din cf.1980 (id electronic 63566) care se sisteaza;	act notarial	act de alipire aut sub nr 3448 / 20.06.2013	NP COSTIN RAZVAN IONUT	27159
se noteaza actualizare informatii cadastrale in sensul modificarii limitei pe contur	act notarial	declaratie aut sub nr 2255 / 24.04.2013	BNP Costin	27159
se noteaza schimbarea amplasamentului din extravilan in intravilan Sorogari	act administrativ	adeverinta nr.6164 / 01.09.2014	PRIMARIA COMUNEI ARONEANU	27159
treceare imobil din domeniul public in domeniul privat al Comunei Aroneanu	act administrativ	Hotararea nr 60 / 12.06.2014	COMUNA ARONEANU	27159

5. OBSERVAȚII		
Imobil împrejmuit / neîmprejmuit	Imobil contestat / necontestat	Alte observații
Împrejmuit		INTRAVILAN CONF. PUZ SAT SOROGARI



## REGISTRUL CADASTRAL AL IMOBILELOR

ANEXA Nr. 2

UAT Aroneanu  
Zonă cooperativizată (Co)

Sector cadastral nr.27

1. DESCRIEREA IMOBILULUI																
DATE TEREN											DATE CONSTRUCȚII					
Identificator teren	Adresă imobil	Număr cadastral	Nr. CF	Suprafața măsurată	Intravilan / extra.(I/E)	Nr. top.	Nr. tarla	Nr. parcelă	Categorie folosință	Suprafață parcelă	Identificator construcție	Cod grupă destinație	Suprafața construită	Nr. niveluri	Nr. CF	Constr. cu acte (DA/NU)
27160	Intravilan, Loc. Sorogari intravilan PUZ; (Tarla: 58, Parcela: 1846)		64046	568	I		58	1846	CC	568	1	CL	114	2	64046-C1	DA

2. PROPRIETATEA / POSESIA													
Titularul dreptului / posesiei			Proprietar=1 / Posesor=0	Data nașterii / CUI	Domiciliu / Sediu	Cota parte	Identificator entitate asociată	Cotă parte teren UI	Mod de dobândire	Act juridic			Obs. privitoare la proprietar
Nume / Denumire	Inițiala tatălui	Prenume								Tip act	Nr. act / data	Emitent	
ZAHARIA		ANDREEA-DIANA	1	15.11.1980	Loc. Iasi, Bdul. TUDOR VLADIMIRESCU, Nr.27, Bl.333, Ap.3, UAT. Iași, Jud. Iași	1/1	C1		Convenție	act notarial	Contract de vânzare nr. 6522 / 25.11.2021	Patrascanu Theodor Vladut	bun propriu
ZAHARIA		ANDREEA-DIANA	1	15.11.1980	Loc. Iasi, Bdul. TUDOR VLADIMIRESCU, Nr.27, Bl.333, Ap.3, UAT. Iași, Jud. Iași	1/1	27160		Convenție	act notarial	CONTRACT VANZARE 6449 / 15.11.2023	Patrascanu Theodor Vladut	bun propriu

3. SARCINI / DEZMEMBRĂMINTE													
Titular			Data nașterii / CUI	Domiciliu / Sediu	Tipul sarcinii sau al dezmembrămintelor dreptului de proprietate	Cota parte	Identificator entitate asociată	Act juridic			Valoare ipotecă	Tip monedă	
Nume / Denumire	Inițiala tatălui	Prenume						Tip act	Nr. act / data	Emitent			
ALPHA BANK ROMÂNIA SA			5062063	Loc. Bucuresti Sectorul 1, Calea. DORBANTILOR, Nr.237B, Bl.Alpha Tower, UAT. București Sectorul 1, Jud. Municipiul București	Ipotecă		C1	act notarial	Contract de ipotecă nr. 6525 / 25.11.2021	Patrascanu Theodor Vladut	420750	LEI	

4. NOTĂRI, PROCESE, INTERDICȚII				
Tipul notării	Tip act	Nr. act / data	Emitent	Identificator entitate asociată
Se infiinteaza cartea funciara 64046 a imobilului cu numarul cadastral 64046/Aroneanu, rezultat din dezmembrarea imobilului cu numarul cadastral 64003 inscris in cartea funciara 64003;	act notarial	act de dezmembrare aut sub nr 6626 / 01.09.2014	BNP Costin	27160
Se infiinteaza cartea funciara 64003 a imobilului cu numarul cadastral 64003/Aroneanu, rezultat din alipirea urmatoarelor imobile:~-nr.cad.1526 (id electronic 60293) din cf.1979 (id electronic 60293) care se sisteaza;~-nr.cad.1527 (id electronic 63566) din cf.1980 (id electronic 63566) care se sisteaza;	act notarial	act de alipire aut sub nr 3448 / 20.06.2013	BNP Costin	27160
actualizare informatii cadastrale - inscrisie constructie, schimbare categorie de folosinta	act administrativ	7299 / 13.08.2021	PRIMARIA ARONEANU	C1
se noteaa actualizare informatii cadastrale in sensul modificarii limitei pe contur	act notarial	declaratie aut sub nr 2255 / 24.04.2013	BNP Costin	27160
se noteaza interdictia de grevare cu sarcini si/sau servituti - ALPHA BANK ROMÂNIA SA	act notarial	Contract de ipotecă nr. 6525 / 25.11.2021	Patrascanu Theodor Vladut	C1
se noteaza trecerea din extravilan in intravilan sat Sorogari, com.Aroneanu jud.Iasi	act administrativ	adeverinta nr.6164 / 01.09.2014	PRIMARIA COMUNEI ARONEANU	27160



**4. NOTĂRI, PROCESE, INTERDICȚII**

Tipul notării	Tip act	Nr. act/ data	Emitent	Identificator entitate asociată
trecere imobil din domeniul public in domeniul privat al Comunei Aroneanu	act administrativ	Hotararea nr 60 / 12.06.2014	COMUNA ARONEANU	27160

**5. OBSERVAȚII**

Imobil împrejmuit/ neîmprejmuit	Imobil contestat/ necontestat	Alte observații
Împrejmuit		



## REGISTRUL CADASTRAL AL IMOBILELOR

ANEXA Nr. 2

UAT Aroneanu  
Zonă cooperativizată (Co)

Sector cadastral nr.27

1. DESCRIEREA IMOBILULUI																
DATE TEREN											DATE CONSTRUCȚII					
Identificator teren	Adresă imobil	Număr cadastral	Nr. CF	Suprafața măsurată	Intravilan / extra.(I/E)	Nr. top.	Nr. tarla	Nr. parcelă	Categorie folosință	Suprafață parcelă	Identificator construcție	Cod grupă destinație	Suprafața construită	Nr. niveluri	Nr. CF	Constr. cu acte (DA/NU)
27161	Intravilan, Loc. Sorogari intravilan PUZ; (Tarla: 58, Parcela: 1846)		64043	694	I		58	1846	CC	694	1	CL	127	3	64043-C1	DA

2. PROPRIETATEA / POSESIA													
Titularul dreptului / posesiei			Proprietar=1 / Posesor=0	Data nașterii / CUI	Domiciliu / Sediu	Cota parte	Identificator entitate asociată	Cotă parte teren UI	Mod de dobândire	Act juridic			Obs. privitoare la proprietar
Nume / Denumire	Inițiala tatălui	Prenume								Tip act	Nr. act / data	Emitent	
BOBOC		GHEORGHE	1	13.04.2004	Loc. Aroneanu, Str. Aron-Voda, Nr.47, UAT. Aroneanu, Jud. Iași	1/1	27161, C1		Convenție	act notarial	3381 / 14.08.2023	Paduraru Iulia	bun propriu

3. SARCINI / DEZMEMBRĂMINTE													
Titular			Data nașterii / CUI	Domiciliu / Sediu	Tipul sarcinii sau al dezmembrămintelor dreptului de proprietate	Cota parte	Identificator entitate asociată	Act juridic			Valoare ipotecă	Tip monedă	
Nume / Denumire	Inițiala tatălui	Prenume						Tip act	Nr. act / data	Emitent			
-	-	-	-	-	-	-	-	-	-	-	-	-	-

4. NOTĂRI, PROCESE, INTERDICȚII				
Tipul notării	Tip act	Nr. act/ data	Emitent	Identificator entitate asociată
Se noteaza schimbarea regimului juridic cu privire la constructia de sub A1.1 in sensul ca acesta are regimul juridic de bun comun - POPOVICI DANIEL, POPOVICI MIHAELA VIOLETA	act administrativ	40 / 16.09.2002	PRIMARIA COM DORNESTI	C1
modificare amplasamnet-trecerea imobilului din extravilan in intravilan sat Sorogari com Aroneanu, confomr PUG	act administrativ	adeverinta nr 6164 / 01.09.2014	PRIMARIA COMUNEI ARONEANU	27161
se noteaza respingerea dosarului	act administrativ	certificat de atestare a edificarii constructiei nr 1123 (in copie legalizata) / 04.02.2020	Primaria Com. Aroneanu	27161
actualizare date cadastrale : scoaterea din circuitul agricol	act administrativ	certificat de atestare a edificarii constructiei nr 1123(in copie simpla - legalizare la ds nr.32626/2020) (act semnat electronic) / 04.02.2020	PRIMARIA COM ARONEANU	27161
se noteaza schimbarea numelui proprietarului de sub B3, B9 din BOBOC PARASCHIVA in ROGOZAN PARASCHIVA	act administrativ	C.10 798983 / 23.07.2023	COMUNA ARONEANU	27161, C1
se noteaza radierea dreptului de ipoteca legala din prezenta carte funciara in scris sub incheierea nr. 73740 din 28.05.2020 - COMUNA ARONEANU	act notarial	6495 / 10.08.2023	NP VIERIU-MOTOCANGUTA-PETRONELA	27161, C1

5. OBSERVAȚII		
Imobil împrejmuit/ neîmprejmuit	Imobil contestat/ necontestat	Alte observații
Împrejmuit		Teren intravilan împrejmuit integral. Teren intravilan împrejmuit integral.

## REGISTRUL CADASTRAL AL IMOBILELOR

ANEXA Nr. 2

UAT Aroneanu  
Zonă cooperativizată (Co)

Sector cadastral nr.27

1. DESCRIEREA IMOBILULUI																
DATE TEREN											DATE CONSTRUCȚII					
Identificator teren	Adresă imobil	Număr cadastral	Nr. CF	Suprafața măsurată	Intravilan / extra.(I/E)	Nr. top.	Nr. tarla	Nr. parcelă	Categorie folosință	Suprafață parcelă	Identificator construcție	Cod grupă destinație	Suprafața construită	Nr. niveluri	Nr. CF	Constr. cu acte (DA/NU)
27162	Intravilan, Loc. Sorogari, UAT. Aroneanu, Jud. Iași; (Tarla: 58, Parcela: 1846)		64035	503	I		58	1846	P	503						

2. PROPRIETATEA / POSESIA													
Titularul dreptului / posesiei			Proprietar=1 / Posesor=0	Data nașterii / CUI	Domiciliu / Sediu	Cota parte	Identificator entitate asociată	Cotă parte teren UI	Mod de dobândire	Act juridic			Obs. privitoare la proprietar
Nume / Denumire	Inițiala tatălui	Prenume								Tip act	Nr. act / data	Emitent	
COMUNA ARONEANU			1	4540038	Loc. Aroneanu, Str. Aron-Voda, Nr.47, UAT. Aroneanu, Jud. Iași	1/1	27162		Lege	act administrativ	47 / 30.09.2004	CL ARONEANU	domeniul privat

3. SARCINI / DEZMEMBRĂMINTE													
Titular			Data nașterii / CUI	Domiciliu / Sediu	Tipul sarcinii sau al dezmembrămintelor dreptului de proprietate	Cota parte	Identificator entitate asociată	Act juridic			Valoare ipotecă	Tip monedă	
Nume / Denumire	Inițiala tatălui	Prenume						Tip act	Nr. act / data	Emitent			
BUNDUTA		ADRIANA	30.11.1973	Romania, Jud. IASI, Str. PROF. I. SIMIONESCU, Nr. Postal 35, Bl. S3, Et. 4, Ap. 2	Concesiune		27162	act administrativ	contract de concesiune nr 5578 / 11.08.2014	COMUNA ARONEANU			

4. NOTĂRI, PROCESE, INTERDICȚII				
Tipul notării	Tip act	Nr. act / data	Emitent	Identificator entitate asociată
Se înființează cartea funciara 64035 a imobilului cu numărul cadastral 64035/Aroneanu, rezultat din dezmembrarea imobilului cu numărul cadastral 64003 înscris în cartea funciara 64003;	act notarial	act de dezmembrare aut sub nr 6626 / 01.09.2014	NP COSTIN RAZVAN	27162
Se înființează cartea funciara 64003 a imobilului cu numărul cadastral 64003/Aroneanu, rezultat din alipirea următoarelor imobile:~-nr.cad.1526 (id electronic 60293) din cf.1979 (id electronic 60293) care se sistează;~-nr.cad.1527 (id electronic 63566) din cf.1980 (id electronic 63566) care se sistează;	act notarial	act de alipire aut sub nr 3448 / 20.06.2013	NP COSTIN RAZVAN IONUT	27162
se notează actualizare informații cadastrale în sensul modificării limitei pe contur	act notarial	declaratie aut sub nr 2255 / 24.04.2013	BNP Costin	27162
se notează schimbarea amplasamentului din extravilan în intravilan Sorogari	act administrativ	adeverinta nr.6164 / 01.09.2014	PRIMARIA COMUNEI ARONEANU	27162
înscrisiere trecere imobil din domeniul public în domeniul privat.	act administrativ	HCL 60 / 12.06.2014	CONSILIUL LOCAL ARONEANU	27162

5. OBSERVAȚII	
Imobil împrejmuit / neîmprejmuit	Imobil contestat / necontestat
Împrejmuit	
Alte observații	
INTRAVILAN CONF. PUZ SAT SOROGARI	



## REGISTRUL CADASTRAL AL IMOBILELOR

ANEXA Nr. 2

UAT Aroneanu  
Zonă cooperativizată (Co)

Sector cadastral nr. 27

1. DESCRIEREA IMOBILULUI																
DATE TEREN											DATE CONSTRUCȚII					
Identificator teren	Adresă imobil	Număr cadastral	Nr. CF	Suprafața măsurată	Intravilan / extra.(I/E)	Nr. top.	Nr. tarla	Nr. parcelă	Categorie folosință	Suprafață parcelă	Identificator construcție	Cod grupă destinație	Suprafața construită	Nr. niveluri	Nr. CF	Constr. cu acte (DA/NU)
27163	Intravilan, Loc. Sorogari intravilan PUZ; (Tarla: 58, Parcela: 1846)		64044	705	I		58	1846	P	705	1	CL	72	2	64044-C1	DA

## 2. PROPRIETATEA / POSESIA

Titularul dreptului / posesiei			Proprietar=1 / Posesor=0	Data nașterii / CUI	Domiciliu / Sediul	Cota parte	Identificator entitate asociată	Cotă parte teren UI	Mod de dobândire	Act juridic			Obs. privitoare la proprietar
Nume / Denumire	Inițiala tatălui	Prenume								Tip act	Nr. act / data	Emitent	
COMUNA ARONEANU			1	999999999999999	Loc. Aroneanu, UAT. Aroneanu, Jud. Iași	1/1	27163		Lege	act normativ	47 / 30.09.2004	PARLAMENTUL ROMANIEI	domeniul privat
IFRIM		MADALINA - GEORGIANA	1	28.05.1996	Loc. Aroneanu, UAT. Aroneanu, Jud. Iași	1/1	C1		Convenție	act notarial	1257 / 02.08.2018	Pintilie Lacramioara	

## 3. SARCINI / DEZMEMBRĂMINTE

Titular			Data nașterii / CUI	Domiciliu / Sediul	Tipul sarcinii sau al dezmembrămintelor dreptului de proprietate	Cota parte	Identificator entitate asociată	Act juridic			Valoare ipotecă	Tip monedă
Nume / Denumire	Inițiala tatălui	Prenume						Tip act	Nr. act / data	Emitent		
IFRIM		MADALINA - GEORGIANA	28.05.1996	Loc. Aroneanu, UAT. Aroneanu, Jud. Iași	Concesiune		27163	act notarial	1257 / 02.08.2018	Pintilie Lacramioara		

## 4. NOTĂRI, PROCESE, INTERDICȚII

Tipul notării	Tip act	Nr. act / data	Emitent	Identificator entitate asociată
Se infiinteaza cartea funciara 64044 a imobilului cu numarul cadastral 64044/Aroneanu, rezultat din dezmembrarea imobilului cu numarul cadastral 64003 in scris in cartea funciara 64003;	act notarial	act de dezmembrare aut sub nr 6626 / 01.09.2014	NP COSTIN RAZVAN	27163
Se infiinteaza cartea funciara 64003 a imobilului cu numarul cadastral 64003/Aroneanu, rezultat din alipirea urmatoarelor imobile:~-nr.cad.1526 (id electronic 60293) din cf.1979 (id electronic 60293) care se sisteaza;~-nr.cad.1527 (id electronic 63566) din cf.1980 (id electronic 63566) care se sisteaza;	act notarial	act de alipire aut sub nr 3448 / 20.06.2013	NP COSTIN RAZVAN IONUT	27163
se noteaa actualizare informatii cadastrale in sensul modificarii limitei pe contur	act notarial	declaratie aut sub nr 2255 / 24.04.2013	BNP Costin	27163
Se noteaza trecerea imobilului din extravilan comuna Aroneanu in intravilan conform PUZ sat Sorogari, comuna Aroneanu	act administrativ	6164 / 01.09.2014	PRIMARIA COMUNEI ARONEANU	27163
se noteaza actualizarea informatiilor cadastrale	act administrativ	CERTIFICAT DE ATESTARE A EDIFICARII CONSTRUCTIEI NR 4198 / 23.05.2018	PRIMARIA COMUNEI ARONEANU	27163
trecere imobil din domeniul public in domeniul privat al Comunei Aroneanu	act administrativ	Hotararea nr 60 / 12.06.2014	COMUNA ARONEANU	27163

## 5. OBSERVAȚII

Imobil împrejmuit/ neîmprejmuit	Imobil contestat/ necontestat	Alte observații
Împrejmuit		



## REGISTRUL CADASTRAL AL IMOBILELOR

ANEXA Nr. 2

UAT Aroneanu  
Zonă cooperativizată (Co)

Sector cadastral nr. 27

1. DESCRIEREA IMOBILULUI																
DATE TEREN											DATE CONSTRUCȚII					
Identificator teren	Adresă imobil	Număr cadastral	Nr. CF	Suprafața măsurată	Intravilan / extra.(I/E)	Nr. top.	Nr. tarla	Nr. parcelă	Categorie folosință	Suprafață parcelă	Identificator construcție	Cod grupă destinație	Suprafața construită	Nr. niveluri	Nr. CF	Constr. cu acte (DA/NU)
27164	Intravilan, Loc. Sorogari, UAT. Aroneanu, Jud. Iași; (Tarla: 58, Parcela: 1846)		64034	550	I		58	1846	P	550	1	CL	131	3	64034-C1	DA

2. PROPRIETATEA / POSESIA													
Titularul dreptului / posesiei			Proprietar=1 / Posesor=0	Data nașterii / CUI	Domiciliu / Sediu	Cota parte	Identificator entitate asociată	Cotă parte teren UI	Mod de dobândire	Act juridic			Obs. privitoare la proprietar
Nume / Denumire	Inițiala tatălui	Prenume								Tip act	Nr. act / data	Emitent	
BABA		VLAD CORNELIU	1	27.12.1986	Loc. Iasi, Str. BRADULUI, Nr.1A, Bl.907, Ap.19, UAT. Iași, Jud. Iași	1/1	27164		Convenție	act notarial	cvc cu plata in rate aut sub nr 789 / 06.10.2015	BELDEANU IOANA ANGELA	bun propriu
BABA		VLAD CORNELIU	1	27.12.1986	Loc. Iasi, Str. BRADULUI, Nr.1A, Bl.907, Ap.19, UAT. Iași, Jud. Iași	1/1	C1		Construire	act administrativ	8761 / 20.09.2016	Comuna Aroneanu	bun propriu

3. SARCINI / DEZMEMBRĂMINTE												
Titular			Data nașterii / CUI	Domiciliu / Sediu	Tipul sarcinii sau al dezmembrămintelor dreptului de proprietate	Cota parte	Identificator entitate asociată	Act juridic			Valoare ipotecă	Tip monedă
Nume / Denumire	Inițiala tatălui	Prenume						Tip act	Nr. act / data	Emitent		
-	-	-	-	-	-	-	-	-	-	-	-	-

4. NOTĂRI, PROCESE, INTERDICȚII				
Tipul notării	Tip act	Nr. act / data	Emitent	Identificator entitate asociată
se inscrie instituirea masurii asiguratorii a sechestrului asupra imobilului pama la concurenta sumei de 63577,95 Lei - PARCHETUL DE PE LANGA INALTA CURTE D CASATIE SI JUSTITIE - DIRECTIA NATIONALA ANTICORUPTIE - SERVICIUL TERITORIAL IASI - DS 22/P/2021	ordonanță	din dosar nr. 22/P/2021 / 03.06.2022	PDPLICDCSJ IASI	27164, C1
se mentine si se modifica suma pentru care s-a instituit sechestrul asigurator , notat in cartea funciara prin incheierea nr 111072/2022 , in sensul ca sechestrul va fi insituit pana la concurenta sumei de 143587 Ron - TRIBUNALUL IASI 3991/99/2022/A11	hotărâre judecătorească	copie dispozitiv incheiere penala / 07.02.2023	Tribunalul Iasi-ds 3991/99/2022/A11	27164, C1

5. OBSERVAȚII		
Imobil împrejmuit/ neîmprejmuit	Imobil contestat/ necontestat	Alte observații
Împrejmuit		



## REGISTRUL CADASTRAL AL IMOBILELOR

ANEXA Nr. 2

UAT Aroneanu  
Zonă cooperativizată (Co)

Sector cadastral nr. 27

1. DESCRIEREA IMOBILULUI																
DATE TEREN											DATE CONSTRUCȚII					
Identificator teren	Adresă imobil	Număr cadastral	Nr. CF	Suprafața măsurată	Intravilan / extra.(I/E)	Nr. top.	Nr. tarla	Nr. parcelă	Categorie folosință	Suprafață parcelă	Identificator construcție	Cod grupă destinație	Suprafața construită	Nr. niveluri	Nr. CF	Constr. cu acte (DA/NU)
27165	Intravilan, Loc. Sorogari intravilan PUZ; (Tarla: 58, Parcela: 1846)		64045	772	I		58	1846	P	772						

2. PROPRIETATEA / POSESIA													
Titularul dreptului / posesiei			Proprietar=1 / Posesor=0	Data nașterii / CUI	Domiciliu / Sediu	Cota parte	Identificator entitate asociată	Cotă parte teren UI	Mod de dobândire	Act juridic			Obs. privitoare la proprietar
Nume / Denumire	Inițiala tatălui	Prenume								Tip act	Nr. act / data	Emitent	
COMUNA ARONEANU			1	999999999999999	Loc. Aroneanu, UAT. Aroneanu, Jud. Iași	1/1	27165		Lege	act normativ	47 / 30.09.2004	PARLAMENTUL ROMANIEI	domeniul privat

3. SARCINI / DEZMEMBRĂMINTE												
Titular			Data nașterii / CUI	Domiciliu / Sediu	Tipul sarcinii sau al dezmembrămintelor dreptului de proprietate	Cota parte	Identificator entitate asociată	Act juridic			Valoare ipotecă	Tip monedă
Nume / Denumire	Inițiala tatălui	Prenume						Tip act	Nr. act / data	Emitent		
-	-	-	-	-	-	-	-	-	-	-	-	-

4. NOTĂRI, PROCESE, INTERDICȚII				
Tipul notării	Tip act	Nr. act / data	Emitent	Identificator entitate asociată
Se infiinteaza cartea funciara 64045 a imobilului cu numarul cadastral 64045/Aroneanu, rezultat din dezmembrarea imobilului cu numarul cadastral 64003 in scris in cartea funciara 64003;	act notarial	act de dezmembrare aut sub nr 6626 / 01.09.2014	NP COSTIN RAZVAN	27165
Se infiinteaza cartea funciara 64003 a imobilului cu numarul cadastral 64003/Aroneanu, rezultat din alipirea urmatoarelor imobile:~nr.cad.1526 (id electronic 60293) din cf.1979 (id electronic 60293) care se sisteaza;~nr.cad.1527 (id electronic 63566) din cf.1980 (id electronic 63566) care se sisteaza;	act notarial	act de alipire aut sub nr 3448 / 20.06.2013	NP COSTIN RAZVAN IONUT	27165
se noteaa actualizare informatii cadastrale in sensul modificarii limitei pe contur	act notarial	declaratie aut sub nr 2255 / 24.04.2013	BNP Costin	27165
se noteaza trecerea imobilului din extravilan comuna Aroneanu in intravilan extins conform PUZ sat Sorogari, comuna Aroneanu	act administrativ	adeverinta nr 6164 / 01.09.2014	PRIMARIA COMUNEI ARONEANU	27165
Se noteaza trecerea imobilului din domeniul public in domeniul privat al comunei Aroneanu	act administrativ	60 / 12.06.2014	CONSILIUL LOCAL ARONEANU	27165

5. OBSERVAȚII		
Imobil împrejmuit / neîmprejmuit	Imobil contestat / necontestat	Alte observații
Neîmprejmuit		





## REGISTRUL CADASTRAL AL IMOBILELOR

ANEXA Nr. 2

UAT Aroneanu  
Zonă cooperativizată (Co)

Sector cadastral nr. 27

1. DESCRIEREA IMOBILULUI																
DATE TEREN											DATE CONSTRUCȚII					
Identificator teren	Adresă imobil	Număr cadastral	Nr. CF	Suprafața măsurată	Intravilan / extra.(I/E)	Nr. top.	Nr. tarla	Nr. parcelă	Categorie folosință	Suprafață parcelă	Identificator construcție	Cod grupă destinație	Suprafața construită	Nr. niveluri	Nr. CF	Constr. cu acte (DA/NU)
27166	Intravilan, Loc. Sorogari, UAT. Aroneanu, Jud. Iași; (Tarla: 58, Parcela: 1846)		64033	697	I		58	1846	CC	150	1	CL	93	1	64033-C1	DA
					I		58	1846	P	547						

2. PROPRIETATEA / POSESIA													
Titularul dreptului / posesiei			Proprietar=1 / Posesor=0	Data nașterii / CUI	Domiciliu / Sediu	Cota parte	Identificator entitate asociată	Cotă parte teren UI	Mod de dobândire	Act juridic			Obs. privitoare la proprietar
Nume / Denumire	Inițiala tatălui	Prenume								Tip act	Nr. act / data	Emitent	
MANASTIREANU		IONELA ALEXANDRA	1	01.01.1989	Loc. Neidentificata, UAT. Aroneanu, Jud. Iași	1/1	C1		Convenție	act notarial	2640 / 23.06.2017	Stoica Cristina Cremona	bun propriu
MANASTIREANU		IONELA ALEXANDRA	1	01.01.1989	Loc. Neidentificata, UAT. Aroneanu, Jud. Iași	1/1	27166		Convenție	act notarial	cvc aut sub nr 795 / 26.04.2023	Codrianu Lacramioara-Mihaela	bun propriu

3. SARCINI / DEZMEMBRĂMINTE												
Titular			Data nașterii / CUI	Domiciliu / Sediu	Tipul sarcinii sau al dezmembrămintelor dreptului de proprietate	Cota parte	Identificator entitate asociată	Act juridic			Valoare ipotecă	Tip monedă
Nume / Denumire	Inițiala tatălui	Prenume						Tip act	Nr. act / data	Emitent		
-	-	-	-	-	-	-	-	-	-	-	-	-

4. NOTĂRI, PROCESE, INTERDICȚII				
Tipul notării	Tip act	Nr. act / data	Emitent	Identificator entitate asociată
-	-	-	-	-

5. OBSERVAȚII		
Imobil împrejmuit / neîmprejmuit	Imobil contestat / necontestat	Alte observații
Împrejmuit		



## REGISTRUL CADASTRAL AL IMOBILELOR

ANEXA Nr. 2

UAT Aroneanu  
Zonă cooperativizată (Co)

Sector cadastral nr. 27

1. DESCRIEREA IMOBILULUI																
DATE TEREN											DATE CONSTRUCȚII					
Identificator teren	Adresă imobil	Număr cadastral	Nr. CF	Suprafața măsurată	Intravilan / extra.(I/E)	Nr. top.	Nr. tarla	Nr. parcelă	Categorie folosință	Suprafață parcelă	Identificator construcție	Cod grupă destinație	Suprafața construită	Nr. niveluri	Nr. CF	Constr. cu acte (DA/NU)
27167	Intravilan, Loc. Sorogari, UAT. Aroneanu, Jud. Iași; (Tarla: 58, Parcela: 1846)		64032	765	I		58	1846	CC	765	1	CL	151	1	64032-C1	DA
											2	CA	40	1	64032-C2	DA

2. PROPRIETATEA / POSESIA													
Titularul dreptului / posesiei			Proprietar=1 / Posesor=0	Data nașterii / CUI	Domiciliu / Sediu	Cota parte	Identificator entitate asociată	Cotă parte teren UI	Mod de dobândire	Act juridic			Obs. privitoare la proprietar
Nume / Denumire	Inițiala tatălui	Prenume								Tip act	Nr. act / data	Emitent	
CORFA		SILVIU	1	22.03.1979	Romania, Jud. IASI	1/1	27167, C1, C2		Convenție	act notarial	CONTRACT VANZARE 2899 / 30.06.2021	Patrascanu Theodor VI.	
CORFA		PETRONELA	1	22.02.1983	Loc. Aroneanu, UAT. Aroneanu, Jud. Iași								bun comun

3. SARCINI / DEZMEMBRĂMINTE												
Titular			Data nașterii / CUI	Domiciliu / Sediu	Tipul sarcinii sau al dezmembrămintelor dreptului de proprietate	Cota parte	Identificator entitate asociată	Act juridic			Valoare ipotecă	Tip monedă
Nume / Denumire	Inițiala tatălui	Prenume						Tip act	Nr. act / data	Emitent		
-	-	-	-	-	-	-	-	-	-	-	-	-

4. NOTĂRI, PROCESE, INTERDICȚII				
Tipul notării	Tip act	Nr. act/ data	Emitent	Identificator entitate asociată
-	-	-	-	-

5. OBSERVAȚII		
Imobil împrejmuit/ neîmprejmuit	Imobil contestat/ necontestat	Alte observații
Împrejmuit		INTRAVILAN CONF. PUZ SAT SOROGARI



## REGISTRUL CADASTRAL AL IMOBILELOR

ANEXA Nr. 2

UAT Aroneanu  
Zonă cooperativizată (Co)

Sector cadastral nr. 27

1. DESCRIEREA IMOBILULUI																
DATE TEREN											DATE CONSTRUCȚII					
Identificator teren	Adresă imobil	Număr cadastral	Nr. CF	Suprafața măsurată	Intravilan / extra.(I/E)	Nr. top.	Nr. tarla	Nr. parcelă	Categorie folosință	Suprafață parcelă	Identificator construcție	Cod grupă destinație	Suprafața construită	Nr. niveluri	Nr. CF	Constr. cu acte (DA/NU)
27168	Intravilan, Loc. Sorogari, UAT. Aroneanu, Jud. Iași; (Tarla: -, Parcela: 1(133); Tarla: -, Parcela: 2(115/1))	51	62002	1800	I			1(133)	A	1697	1	CL	47	1	62002-C1	NU
					I			2(115/1)	A	103						

2. PROPRIETATEA / POSESIA													
Titularul dreptului / posesiei			Proprietar=1 / Posesor=0	Data nașterii / CUI	Domiciliu / Sediul	Cota parte	Identificator entitate asociată	Cotă parte teren UI	Mod de dobândire	Act juridic			Obs. privitoare la proprietar
Nume / Denumire	Inițiala tatălui	Prenume								Tip act	Nr. act / data	Emitent	
ALBARWANI		IRINA PARASCHIVA	1		Loc. Sorogari, UAT. Aroneanu, Jud. Iași	1/1	27168		Convenție	act notarial	2810 / 29.09.2000	BNP Necula	casatorita LIPSA CNP

3. SARCINI / DEZMEMBRĂMINTE												
Titular			Data nașterii / CUI	Domiciliu / Sediul	Tipul sarcinii sau al dezmembrămintelor dreptului de proprietate	Cota parte	Identificator entitate asociată	Act juridic			Valoare ipotecă	Tip monedă
Nume / Denumire	Inițiala tatălui	Prenume						Tip act	Nr. act / data	Emitent		
-	-	-	-	-	-	-	-	-	-	-	-	-

4. NOTĂRI, PROCESE, INTERDICȚII				
Tipul notării	Tip act	Nr. act/ data	Emitent	Identificator entitate asociată
-	-	-	-	-

5. OBSERVAȚII		
Imobil împrejmuit/ neîmprejmuit	Imobil contestat/ necontestat	Alte observații
Neîmprejmuit		



## REGISTRUL CADASTRAL AL IMOBILELOR

ANEXA Nr. 2

UAT Aroneanu  
Zonă cooperativizată (Co)

Sector cadastral nr.27

1. DESCRIEREA IMOBILULUI																
DATE TEREN											DATE CONSTRUCȚII					
Identificator teren	Adresă imobil	Număr cadastral	Nr. CF	Suprafața măsurată	Intravilan / extra.(I/E)	Nr. top.	Nr. tarla	Nr. parcelă	Categorie folosință	Suprafață parcelă	Identificator construcție	Cod grupă destinație	Suprafața construită	Nr. niveluri	Nr. CF	Constr. cu acte (DA/NU)
27169	Intravilan, Loc. Sorogari, Str. UNIRII INTRAVILAN CONF PUG; (Tarla: 86, Parcela: 72, 70/2)			500	I		86	72, 70/2	CC	500	1	CL	60	1		NU

2. PROPRIETATEA / POSESIA													
Titularul dreptului / posesiei			Proprietar=1 / Posesor=0	Data nașterii / CUI	Domiciliu / Sediul	Cota parte	Identificator entitate asociată	Cotă parte teren UI	Mod de dobândire	Act juridic			Obs. privitoare la proprietar
Nume / Denumire	Inițiala tatălui	Prenume								Tip act	Nr. act / data	Emitent	
MUNTEANU		MIHAIL	1		Loc. Boroaia, Str. IONE ȘTI, UAT. Boroaia, Jud. Suceava	1/1	27169		Convenție	act notarial	813 / 13.01.1992	NP PATRA SCANU GENOVEVA	Lipsa CNP,BUN PROPRIU

3. SARCINI / DEZMEMBRĂMINTE													
Titular			Data nașterii / CUI	Domiciliu / Sediul	Tipul sarcinii sau al dezmembrămintelor dreptului de proprietate	Cota parte	Identificator entitate asociată	Act juridic			Valoare ipotecă	Tip monedă	
Nume / Denumire	Inițiala tatălui	Prenume						Tip act	Nr. act / data	Emitent			
-	-	-	-	-	-	-	-	-	-	-	-	-	-

4. NOTĂRI, PROCESE, INTERDICȚII				
Tipul notării	Tip act	Nr. act/ data	Emitent	Identificator entitate asociată
-	-	-	-	-

5. OBSERVAȚII		
Imobil împrejmuit/ neîmprejmuit	Imobil contestat/ necontestat	Alte observații
Împrejmuit		



## REGISTRUL CADASTRAL AL IMOBILELOR

ANEXA Nr. 2

UAT Aroneanu  
Zonă cooperativizată (Co)

Sector cadastral nr. 27

1. DESCRIEREA IMOBILULUI																
DATE TEREN											DATE CONSTRUCȚII					
Identificator teren	Adresă imobil	Număr cadastral	Nr. CF	Suprafața măsurată	Intravilan / extra.(I/E)	Nr. top.	Nr. tarla	Nr. parcelă	Categorie folosință	Suprafață parcelă	Identificator construcție	Cod grupă destinație	Suprafața construită	Nr. niveluri	Nr. CF	Constr. cu acte (DA/NU)
27170	Extravilan, UAT. Aroneanu, Jud. Iași; (Tarla: 58, Parcela: 1840)			243	E		58	1840	P	243						

2. PROPRIETATEA / POSESIA													
Titularul dreptului / posesiei			Proprietar=1 / Posesor=0	Data nașterii / CUI	Domiciliu / Sediu	Cota parte	Identificator entitate asociată	Cotă parte teren UI	Mod de dobândire	Act juridic			Obs. privitoare la proprietar
Nume / Denumire	Inițiala tatălui	Prenume								Tip act	Nr. act / data	Emitent	
UAT ARONEANU			1	4540038	Loc. Sorogari, UAT. Aroneanu, Jud. Iași	1/1	27170		Lege	act normativ	7 / 13.03.1996	PARLAMENTUL ROMÂNIEI	PROPRIETAR NEIDENTIFICAT

3. SARCINI / DEZMEMBRĂMINTE												
Titular			Data nașterii / CUI	Domiciliu / Sediu	Tipul sarcinii sau al dezmembrămintelor dreptului de proprietate	Cota parte	Identificator entitate asociată	Act juridic			Valoare ipotecă	Tip monedă
Nume / Denumire	Inițiala tatălui	Prenume						Tip act	Nr. act / data	Emitent		
-	-	-	-	-	-	-	-	-	-	-	-	-

4. NOTĂRI, PROCESE, INTERDICȚII				
Tipul notării	Tip act	Nr. act / data	Emitent	Identificator entitate asociată
-	-	-	-	-

5. OBSERVAȚII		
Imobil împrejmuit / neîmprejmuit	Imobil contestat / necontestat	Alte observații
Neîmprejmuit		



## REGISTRUL CADASTRAL AL IMOBILELOR

ANEXA Nr. 2

UAT Aroneanu  
Zonă cooperativizată (Co)

Sector cadastral nr. 27

1. DESCRIEREA IMOBILULUI																
DATE TEREN											DATE CONSTRUCȚII					
Identificator teren	Adresă imobil	Număr cadastral	Nr. CF	Suprafața măsurată	Intravilan / extra.(I/E)	Nr. top.	Nr. tarla	Nr. parcelă	Categorie folosință	Suprafață parcelă	Identificator construcție	Cod grupă destinație	Suprafața construită	Nr. niveluri	Nr. CF	Constr. cu acte (DA/NU)
27171	Intravilan, Loc. Sorogari, UAT. Aroneanu, Jud. Iași; (Tarla: 86, Parcela: 101/1)			110	I		86	101/1	A	110						

2. PROPRIETATEA / POSESIA													
Titularul dreptului / posesiei			Proprietar=1 / Posesor=0	Data nașterii / CUI	Domiciliu / Sediul	Cota parte	Identificator entitate asociată	Cotă parte teren UI	Mod de dobândire	Act juridic			Obs. privitoare la proprietar
Nume / Denumire	Inițiala tatălui	Prenume								Tip act	Nr. act / data	Emitent	
UAT ARONEANU			1	4540038	Loc. Aroneanu, UAT. Aroneanu, Jud. Iași	1/1	27171		Lege	act normativ	7 / 13.03.1996	PARLAMENTUL ROMANIEI	PROPRIETAR NEIDENTIFICAT

3. SARCINI / DEZMEMBRĂMINTE												
Titular			Data nașterii / CUI	Domiciliu / Sediul	Tipul sarcinii sau al dezmembrămintelor dreptului de proprietate	Cota parte	Identificator entitate asociată	Act juridic			Valoare ipotecă	Tip monedă
Nume / Denumire	Inițiala tatălui	Prenume						Tip act	Nr. act / data	Emitent		
-	-	-	-	-	-	-	-	-	-	-	-	-

4. NOTĂRI, PROCESE, INTERDICȚII				
Tipul notării	Tip act	Nr. act / data	Emitent	Identificator entitate asociată
-	-	-	-	-

5. OBSERVAȚII		
Imobil împrejmuit / neîmprejmuit	Imobil contestat / necontestat	Alte observații
Împrejmuit		



## REGISTRUL CADASTRAL AL IMOBILELOR

ANEXA Nr. 2

UAT Aroneanu  
Zonă cooperativizată (Co)

Sector cadastral nr.27

1. DESCRIEREA IMOBILULUI																
DATE TEREN											DATE CONSTRUCȚII					
Identificator teren	Adresă imobil	Număr cadastral	Nr. CF	Suprafața măsurată	Intravilan / extra.(I/E)	Nr. top.	Nr. tarla	Nr. parcelă	Categorie folosință	Suprafață parcelă	Identificator construcție	Cod grupă destinație	Suprafața construită	Nr. niveluri	Nr. CF	Constr. cu acte (DA/NU)
27172	Intravilan, Loc. Sorogari, UAT. Aroneanu, Jud. Iași; (Tarla: -, Parcela: -)		68046	229	I				V	229						

2. PROPRIETATEA / POSESIA													
Titularul dreptului / posesiei			Proprietar=1 / Posesor=0	Data nașterii / CUI	Domiciliu / Sediu	Cota parte	Identificator entitate asociată	Cotă parte teren UI	Mod de dobândire	Act juridic			Obs. privitoare la proprietar
Nume / Denumire	Inițiala tatălui	Prenume								Tip act	Nr. act / data	Emitent	
UNGUREANU		IONUT	1	28.06.1983	Loc. Aroneanu, UAT. Aroneanu, Jud. Iași	1/1	27172		Convenție	act notarial	1635 / 19.08.2022	Jescu Otilia Elena	

3. SARCINI / DEZMEMBRĂMINTE												
Titular			Data nașterii / CUI	Domiciliu / Sediu	Tipul sarcinii sau al dezmembrămintelor dreptului de proprietate	Cota parte	Identificator entitate asociată	Act juridic			Valoare ipotecă	Tip monedă
Nume / Denumire	Inițiala tatălui	Prenume						Tip act	Nr. act / data	Emitent		
-	-	-	-	-	-	-	-	-	-	-	-	-

4. NOTĂRI, PROCESE, INTERDICȚII				
Tipul notării	Tip act	Nr. act / data	Emitent	Identificator entitate asociată
-	-	-	-	-

5. OBSERVAȚII		
Imobil împrejmuit / neîmprejmuit	Imobil contestat / necontestat	Alte observații
Împrejmuit		



## REGISTRUL CADASTRAL AL IMOBILELOR

ANEXA Nr. 2

UAT Aroneanu  
Zonă cooperativizată (Co)

Sector cadastral nr.27

1. DESCRIEREA IMOBILULUI																
DATE TEREN											DATE CONSTRUCȚII					
Identificator teren	Adresă imobil	Număr cadastral	Nr. CF	Suprafața măsurată	Intravilan / extra.(I/E)	Nr. top.	Nr. tarla	Nr. parcelă	Categorie folosință	Suprafață parcelă	Identificator construcție	Cod grupă destinație	Suprafața construită	Nr. niveluri	Nr. CF	Constr. cu acte (DA/NU)
27173	Intravilan, Loc. Sorogari, UAT. Aroneanu, Jud. Iași; (Tarla: -, Parcela: -)		68048	670	I				V	670						

2. PROPRIETATEA / POSESIA													
Titularul dreptului / posesiei			Proprietar=1 / Posesor=0	Data nașterii / CUI	Domiciliu / Sediu	Cota parte	Identificator entitate asociată	Cotă parte teren UI	Mod de dobândire	Act juridic			Obs. privitoare la proprietar
Nume / Denumire	Inițiala tatălui	Prenume								Tip act	Nr. act / data	Emitent	
TOPLICI		SIMONA ELENA	1	05.03.1988	Loc. Aroneanu, UAT. Aroneanu, Jud. Iași	1/1	27173		Convenție	act notarial	1635 / 19.08.2022	Jescu Otilia Elena	

3. SARCINI / DEZMEMBRĂMINTE												
Titular			Data nașterii / CUI	Domiciliu / Sediu	Tipul sarcinii sau al dezmembrămintelor dreptului de proprietate	Cota parte	Identificator entitate asociată	Act juridic			Valoare ipotecă	Tip monedă
Nume / Denumire	Inițiala tatălui	Prenume						Tip act	Nr. act / data	Emitent		
-	-	-	-	-	-	-	-	-	-	-	-	-

4. NOTĂRI, PROCESE, INTERDICȚII				
Tipul notării	Tip act	Nr. act / data	Emitent	Identificator entitate asociată
Se infiinteaza cartea funciara 68048 a imobilului cu numarul cadastral 68048 / UAT Aroneanu, rezultat din dezmembrarea imobilului cu numarul cadastral 65469 inscris in cartea funciara 65469;	act notarial	1634 / 19.08.2022	Jescu Otilia Elena	27173

5. OBSERVAȚII		
Imobil împrejmuit/ neîmprejmuit	Imobil contestat/ necontestat	Alte observații
Împrejmuit		





## REGISTRUL CADASTRAL AL IMOBILELOR

ANEXA Nr. 2

UAT Aroneanu  
Zonă cooperativizată (Co)

Sector cadastral nr.27

1. DESCRIEREA IMOBILULUI																
DATE TEREN											DATE CONSTRUCȚII					
Identificator teren	Adresă imobil	Număr cadastral	Nr. CF	Suprafața măsurată	Intravilan / extra.(I/E)	Nr. top.	Nr. tarla	Nr. parcelă	Categorie folosință	Suprafață parcelă	Identificator construcție	Cod grupă destinație	Suprafața construită	Nr. niveluri	Nr. CF	Constr. cu acte (DA/NU)
27174	Intravilan, Loc. Sorogari, UAT. Aroneanu, Jud. Iași; (Tarla: -, Parcela: -)		68179	157	I				A	157						

2. PROPRIETATEA / POSESIA													
Titularul dreptului / posesiei			Proprietar=1 / Posesor=0	Data nașterii / CUI	Domiciliu / Sediu	Cota parte	Identificator entitate asociată	Cotă parte teren UI	Mod de dobândire	Act juridic			Obs. privitoare la proprietar
Nume / Denumire	Inițiala tatălui	Prenume								Tip act	Nr. act / data	Emitent	
UNGUREANU		PATRICIA PETRONELA	1	24.06.2000	Loc. Sorogari, UAT. Aroneanu, Jud. Iași	1/1	27174		Convenție	act notarial	1635 / 19.08.2022	Jescu Otilia Elena	bun propriu

3. SARCINI / DEZMEMBRĂMINTE												
Titular			Data nașterii / CUI	Domiciliu / Sediu	Tipul sarcinii sau al dezmembrămintelor dreptului de proprietate	Cota parte	Identificator entitate asociată	Act juridic			Valoare ipotecă	Tip monedă
Nume / Denumire	Inițiala tatălui	Prenume						Tip act	Nr. act / data	Emitent		
-	-	-	-	-	-	-	-	-	-	-	-	-

4. NOTĂRI, PROCESE, INTERDICȚII				
Tipul notării	Tip act	Nr. act / data	Emitent	Identificator entitate asociată
Se infiinteaza cartea funciara 68179 a imobilului cu numarul cadastral 68179 / UAT Aroneanu, rezultat din dezmembrarea imobilului cu numarul cadastral 68030 in scris in cartea funciara 68030;	act notarial	324 / 01.02.2023	Macovei Raluca Mihaela	27174

5. OBSERVAȚII		
Imobil împrejmuit / neîmprejmuit	Imobil contestat / necontestat	Alte observații
Împrejmuit		



## REGISTRUL CADASTRAL AL IMOBILELOR

ANEXA Nr. 2

UAT Aroneanu  
Zonă cooperativizată (Co)

Sector cadastral nr. 27

1. DESCRIEREA IMOBILULUI																
DATE TEREN											DATE CONSTRUCȚII					
Identificator teren	Adresă imobil	Număr cadastral	Nr. CF	Suprafața măsurată	Intravilan / extra.(I/E)	Nr. top.	Nr. tarla	Nr. parcelă	Categorie folosință	Suprafață parcelă	Identificator construcție	Cod grupă destinație	Suprafața construită	Nr. niveluri	Nr. CF	Constr. cu acte (DA/NU)
27175	Intravilan, Loc. Sorogari, UAT. Aroneanu, Jud. Iași; (Tarla: 86, Parcela: 71,70)			1275	I		86	71,70	A	1275						

2. PROPRIETATEA / POSESIA													
Titularul dreptului / posesiei			Proprietar=1 / Posesor=0	Data nașterii / CUI	Domiciliu / Sediul	Cota parte	Identificator entitate asociată	Cotă parte teren UI	Mod de dobândire	Act juridic			Obs. privitoare la proprietar
Nume / Denumire	Inițiala tatălui	Prenume								Tip act	Nr. act / data	Emitent	
UAT ARONEANU			1	4540038	Loc. Neidentificata, UAT. Aroneanu, Jud. Iași	1/1	27175		Lege	act normativ	7 / 13.03.1996	PARLAMENTUL ROMANIEI	PROPRIETAR NEIDENTIFICAT

3. SARCINI / DEZMEMBRĂMINTE												
Titular			Data nașterii / CUI	Domiciliu / Sediul	Tipul sarcinii sau al dezmembrămintelor dreptului de proprietate	Cota parte	Identificator entitate asociată	Act juridic			Valoare ipotecă	Tip monedă
Nume / Denumire	Inițiala tatălui	Prenume						Tip act	Nr. act / data	Emitent		
-	-	-	-	-	-	-	-	-	-	-	-	-

4. NOTĂRI, PROCESE, INTERDICȚII				
Tipul notării	Tip act	Nr. act/ data	Emitent	Identificator entitate asociată
-	-	-	-	-

5. OBSERVAȚII		
Imobil împrejmuit/ neîmprejmuit	Imobil contestat/ necontestat	Alte observații
Neîmprejmuit		

