

REGISTRUL CADASTRAL AL IMOBILELOR

ANEXA Nr. 2

UAT Aroneanu
Zonă cooperativizată (Co)

Sector cadastral nr.20

1. DESCRIEREA IMOBILULUI																
DATE TEREN										DATE CONSTRUCȚII						
Identificator teren	Adresă imobil	Număr cadastral	Nr. CF	Suprafața măsurată	Intravilan / extra.(I/E)	Nr. top.	Nr. tarla	Nr. parcelă	Categorie folosință	Suprafață parcelă	Identificator construcție	Cod grupă destinație	Suprafața construită	Nr. niveluri	Nr. CF	Constr. cu acte (DA/NU)
20001	Extravilan, Loc. Aroneanu, UAT. Aroneanu, Jud. Iași; (Tarla: 44, Parcela: -)		64735	679416	E		44		CC	24629	1	CIE	21079	1	64735-C1	NU
					E		44		N	6481	2	CIE	3535	1	64735-C2	NU
					E		44		HB	634033	3	CIE	74	1	64735-C3	NU
					E		44		N	14273	4	CIE	28	1	64735-C4	NU

2. PROPRIETATEA / POSESIA													
Titularul dreptului / posesiei			Proprietar=1 / Posesor=0	Data nașterii / CUI	Domiciliu / Sediu	Cota parte	Identificator entitate asociată	Cotă parte teren UI	Mod de dobândire	Act juridic			Obs. privitoare la proprietar
Nume / Denumire	Inițiala tatălui	Prenume								Tip act	Nr. act / data	Emitent	
STATUL ROMAN			1	23780878	Loc. Aroneanu, UAT. Aroneanu, Jud. Iași	1/1	20001		Lege	act administrativ	1705 / 29.11.2006	GUVERNUL ROMANIEI	-domeniul public
ADMINISTRATIA NATIONALA APELE ROMANE, ADMINISTRATIA BAZINALA DE APA PRUT-BARLAD			0	9999999999999	Loc. Aroneanu, UAT. Aroneanu, Jud. Iași		20001		Lege	act administrativ	1705 / 29.11.2006	GUVERNUL ROMANIEI	

3. SARCINI / DEZMEMBRĂMINTE												
Titular			Data nașterii / CUI	Domiciliu / Sediu	Tipul sarcinii sau al dezmembrămintelor dreptului de proprietate	Cota parte	Identificator entitate asociată	Act juridic			Valoare ipotecă	Tip monedă
Nume / Denumire	Inițiala tatălui	Prenume						Tip act	Nr. act / data	Emitent		
-	-	-	-	-	-	-	-	-	-	-	-	-

4. NOTĂRI, PROCESE, INTERDICȚII				
Tipul notării	Tip act	Nr. act / data	Emitent	Identificator entitate asociată
Imobil aflat sub incidenta art. 3 alin. (1) din Legea nr. 17/2014	act administrativ	1705 / 29.11.2006	GUVERNUL ROMANIEI	20001
drept de inchiriere pe o perioada de 10 ani, incepand cu data de 25.07.2018 si pana la data de 24.07.2028 - SC ENPI LAKE FISHING SRL	act administrativ	382 / 25.07.2018	ADMINISTRATIA BAZINALA DE APA PRUT BARLAD	20001

5. OBSERVAȚII	
Imobil împrejmuit / neîmprejmuit	Imobil contestat / necontestat
Împrejmuit	Alte observații Numar parcele: HAP1050, PDPP1051, CN1834, PDPP1054, CD1850; Numar parcele: HAP1050, PDPP1051, CN1834, PDPP1054, CD1850; Numar parcele: HAP1050, PDPP1051, CN1834, PDPP1054, CD1850



REGISTRUL CADASTRAL AL IMOBILELOR

ANEXA Nr. 2

UAT Aroneanu
Zonă cooperativizată (Co)

Sector cadastral nr.20

1. DESCRIEREA IMOBILULUI																
DATE TEREN											DATE CONSTRUCȚII					
Identificator teren	Adresă imobil	Număr cadastral	Nr. CF	Suprafața măsurată	Intravilan / extra.(I/E)	Nr. top.	Nr. tarla	Nr. parcelă	Categorie folosință	Suprafață parcelă	Identificator construcție	Cod grupă destinație	Suprafața construită	Nr. niveluri	Nr. CF	Constr. cu acte (DA/NU)
20002	Intravilan, Loc. Aroneanu Intravilan extins conform PUZ, sat Aroneanu; (Tarla: 58, Parcela: 1P)		67404	332	I		58	1P	P	332						

2. PROPRIETATEA / POSESIA													
Titularul dreptului / posesiei			Proprietar=1 / Posesor=0	Data nașterii / CUI	Domiciliu / Sediul	Cota parte	Identificator entitate asociată	Cotă parte teren UI	Mod de dobândire	Act juridic			Obs. privitoare la proprietar
Nume / Denumire	Inițiala tatălui	Prenume								Tip act	Nr. act / data	Emitent	
CONSILIUL LOCAL ARONEANU			1	999999999999999	Loc. Neidentificata, UAT. Aroneanu, Jud. Iași	1/1	20002		Lege	act normativ	213/1998 / 01.01.1998	PARLAMENTUL ROMANIEI	

3. SARCINI / DEZMEMBRĂMINTE													
Titular			Data nașterii / CUI	Domiciliu / Sediul	Tipul sarcinii sau al dezmembrămintelor dreptului de proprietate	Cota parte	Identificator entitate asociată	Act juridic			Valoare ipotecă	Tip monedă	
Nume / Denumire	Inițiala tatălui	Prenume						Tip act	Nr. act / data	Emitent			
-	-	-	-	-	-	-	-	-	-	-	-	-	-

4. NOTĂRI, PROCESE, INTERDICȚII				
Tipul notării	Tip act	Nr. act/ data	Emitent	Identificator entitate asociată
Se infiinteaza cartea funciara 67404 a imobilului cu numarul cadastral 67404/UAT Aroneanu, rezultat din dezmembrarea imobilului cu numarul cadastral 65453 inscris in cartea funciara 65453;	act notarial	Act de dezmembrare aut 706 / 25.01.2021	Costin Razvan Ionut	20002
Se infiinteaza cartea funciara 65453 a imobilului cu numarul cadastral 65453/Aroneanu, rezultat din dezmembrarea imobilului cu numarul cadastral 64677 inscris in cartea funciara 64677; - CONSILIUL LOCAL ARONEANU	act notarial	11398 / 28.09.2017	Costin Razvan Ionut	20002
Se infiinteaza cartea funciara 64677 a imobilului cu numarul cadastral 64677/Aroneanu, rezultat din dezmembrarea imobilului cu numarul cadastral 1064 (identificator electronic 62613) inscris in cartea funciara 2223 (identificator electronic 62613);	act notarial	7138 / 31.07.2015	NP COSTIN RAZVAN	20002
se noteaza referatul de admitere a propunerii de dezmembrare	act administrativ	referat de admitere nr.108581 / 21.07.2015	OCPI IASI	20002
se noteaza referatul de admitere(propunerea de dezlipire imobil) din ds nr 123167/2017	act administrativ	123167 / 21.08.2017	OCPI IASI	20002
Se noteaza receptia propunerii de dezmembrare inregistrata sub nr. 192025/2020	act administrativ	192025 / 26.11.2020	OCPI IASI	20002
actualizare date cadastrale : trecerea imobilului din extravilan in intravilan	act administrativ	hotararea nr 51 / 19.05.2022	CONSILIUL LOCAL AL COMUNEI ARONEANU	20002

5. OBSERVAȚII		
Imobil împrejmuit/ neîmprejmuit	Imobil contestat/ necontestat	Alte observații
Împrejmuit		



REGISTRUL CADASTRAL AL IMOBILELOR

ANEXA Nr. 2

UAT Aroneanu
Zonă cooperativizată (Co)


Sector cadastral nr. 20

1. DESCRIEREA IMOBILULUI																
DATE TEREN											DATE CONSTRUCȚII					
Identificator teren	Adresă imobil	Număr cadastral	Nr. CF	Suprafața măsurată	Intravilan / extra.(I/E)	Nr. top.	Nr. tarla	Nr. parcelă	Categorie folosință	Suprafață parcelă	Identificator construcție	Cod grupă destinație	Suprafața construită	Nr. niveluri	Nr. CF	Constr. cu acte (DA/NU)
20003	Intravilan, Loc. Aroneanu Intravilan conf PUZ; (Tarla: 58, Parcela: 1HB)		67396	200	I		58	1HB	HB	200						

2. PROPRIETATEA / POSESIA													
Titularul dreptului / posesiei			Proprietar=1 / Posesor=0	Data nașterii / CUI	Domiciliu / Sediu	Cota parte	Identificator entitate asociată	Cotă parte teren UI	Mod de dobândire	Act juridic			Obs. privitoare la proprietar
Nume / Denumire	Inițiala tatălui	Prenume								Tip act	Nr. act / data	Emitent	
COMUNA ARONEANU			1	4540038	Loc. Aroneanu, Str. Aron-Voda, Nr.47, UAT. Aroneanu, Jud. Iași	1/1	20003		Lege	act normativ	CL nr 47 / 30.09.2004	PARLAMENTUL ROMANIEI	domeniu public

3. SARCINI / DEZMEMBRĂMINTE													
Titular			Data nașterii / CUI	Domiciliu / Sediu	Tipul sarcinii sau al dezmembrămintelor dreptului de proprietate	Cota parte	Identificator entitate asociată	Act juridic			Valoare ipotecă	Tip monedă	
Nume / Denumire	Inițiala tatălui	Prenume						Tip act	Nr. act / data	Emitent			
-	-	-	-	-	-	-	-	-	-	-	-	-	-

4. NOTĂRI, PROCESE, INTERDICȚII				
Tipul notării	Tip act	Nr. act / data	Emitent	Identificator entitate asociată
Se infiinteaza cartea funciara 67396 a imobilului cu numarul cadastral 67396 / UAT Aroneanu, rezultat din dezmembrarea imobilului cu numarul cadastral 65856 in scris in cartea funciara 65856;	act notarial	ACT DE DEZMEMBRARE AUT 5128 / 24.05.2021	Costin Razvan Ionut	20003
Se infiinteaza cartea funciara 65856 a imobilului cu numarul cadastral 65856/Aroneanu, rezultat din dezmembrarea imobilului cu numarul cadastral 65764 in scris in cartea funciara 65764;	act notarial	5795 / 31.05.2019	Costin Razvan Ionut	20003
Se infiinteaza cartea funciara 65764 a imobilului cu numarul cadastral 65764/Aroneanu, rezultat din dezmembrarea imobilului cu numarul cadastral 65679 in scris in cartea funciara 65679;	act notarial	9727 / 23.08.2018	COSTE ALEXANDRU DAN	20003
Se infiinteaza cartea funciara 65679 a imobilului cu numarul cadastral 65679/Aroneanu, rezultat din dezmembrarea imobilului cu numarul cadastral 65442 in scris in cartea funciara 65442;	act notarial	8018 / 19.07.2018	Costin Razvan Ionut	20003
Se infiinteaza cartea funciara 65442 a imobilului cu numarul cadastral 65442/Aroneanu, rezultat din dezmembrarea imobilului cu numarul cadastral 64762 in scris in cartea funciara 64762;	act notarial	11397 / 28.09.2017	Costin Razvan Ionut	20003
Se infiinteaza cartea funciara 64762 a imobilului cu numarul cadastral 64762/Aroneanu, rezultat din dezmembrarea imobilului cu numarul cadastral 64674 in scris in cartea funciara 64674;	act notarial	act de dezmembrare aut sub nr 5439 / 24.05.2016	BNP COSTIN RAZVAN IONUT	20003
Se infiinteaza cartea funciara 64674 a imobilului cu numarul cadastral 64674/Aroneanu, rezultat din dezmembrarea imobilului cu numarul cadastral 1348 (identificator electronic 60289) in scris in cartea funciara 1401 (identificator electronic 60289); - COMUNA ARONEANU	act notarial	act de dezmembrare aut sub nr 7137 / 31.07.2015	NP COSTIN RAZVAN	20003
Se noteaza referatul de admitere a dezlipirii inregistrat sub nr. 108596/2015	act administrativ	108596 / 21.07.2015	OCPI IASI	20003



4. NOTĂRI, PROCESE, INTERDICȚII

Tipul notării	Tip act	Nr. act/ data	Emitent	Identificator entitate asociată
se noteaza receptia propunerii de dezmembrare	act administrativ	referat de admitere nr 153892 / 20.10.2015	OCPI IASI	20003
notare admitere documentatie cadastrala de dezmembrare avizata sub nr. 196591/2018.	act administrativ	REFERAT DE ADMITERE (DEZMEMBRARE) nr. 196591 / 10.12.2018	OCPI IASI - BCPI IASI	20003
se noteaza referatul de admitere (dezmembrare imobil)	act administrativ	192028 / 26.11.2020	OCPI IASI	20003
-se noteaza actualizarea informatiilor tehnice - trecerea imobilului din extravilan in intravilan conform PUZ	act administrativ	HCL nr. 92 / 28.07.2022	CONSILIUL LOCAL ARONEANU	20003

5. OBSERVAȚII

Imobil împrejmuit/ neîmprejmuit	Imobil contestat/ necontestat	Alte observații
Neîmprejmuit		



REGISTRUL CADASTRAL AL IMOBILELOR

ANEXA Nr. 2

UAT Aroneanu
Zonă cooperativizată (Co)

Sector cadastral nr.20

1. DESCRIEREA IMOBILULUI																
DATE TEREN											DATE CONSTRUCȚII					
Identificator teren	Adresă imobil	Număr cadastral	Nr. CF	Suprafața măsurată	Intravilan / extra.(I/E)	Nr. top.	Nr. tarla	Nr. parcelă	Categorie folosință	Suprafață parcelă	Identificator construcție	Cod grupă destinație	Suprafața construită	Nr. niveluri	Nr. CF	Constr. cu acte (DA/NU)
20004	Intravilan, Loc. Aroneanu Intravilan extins conform PUZ, sat Aroneanu; (Tarla: 58, Parcela: 1HB)		67398	262	I		58	1HB	HB	262						

2. PROPRIETATEA / POSESIA													
Titularul dreptului / posesiei			Proprietar=1 / Posesor=0	Data nașterii / CUI	Domiciliu / Sediul	Cota parte	Identificator entitate asociată	Cotă parte teren UI	Mod de dobândire	Act juridic			Obs. privitoare la proprietar
Nume / Denumire	Inițiala tatălui	Prenume								Tip act	Nr. act / data	Emitent	
COMUNA ARONEANU			1	4540038	Loc. Neidentificata, UAT. Aroneanu, Jud. Iași	1/1	20004		Lege	act normativ	CL nr 47 / 30.09.2004	PARLAMENTUL ROMANIEI	domeniu public

3. SARCINI / DEZMEMBRĂMINTE													
Titular			Data nașterii / CUI	Domiciliu / Sediul	Tipul sarcinii sau al dezmembrămintelor dreptului de proprietate	Cota parte	Identificator entitate asociată	Act juridic			Valoare ipotecă	Tip monedă	
Nume / Denumire	Inițiala tatălui	Prenume						Tip act	Nr. act / data	Emitent			
-	-	-	-	-	-	-	-	-	-	-	-	-	-

4. NOTĂRI, PROCESE, INTERDICȚII				
Tipul notării	Tip act	Nr. act/ data	Emitent	Identificator entitate asociată
Se infiinteaza cartea funciara 67398 a imobilului cu numarul cadastral 67398 / UAT Aroneanu, rezultat din dezmembrarea imobilului cu numarul cadastral 65443 in scris in cartea funciara 65443;	act notarial	ACT DE DEZMEMBRARE AUT 5127 / 24.05.2021	Costin Razvan Ionut	20004
Se infiinteaza cartea funciara 65443 a imobilului cu numarul cadastral 65443/Aroneanu, rezultat din dezmembrarea imobilului cu numarul cadastral 64762 in scris in cartea funciara 64762;	act notarial	11397 / 28.09.2017	Costin Razvan Ionut	20004
Se infiinteaza cartea funciara 64762 a imobilului cu numarul cadastral 64762/Aroneanu, rezultat din dezmembrarea imobilului cu numarul cadastral 64674 in scris in cartea funciara 64674;	act notarial	act de dezmembrare aut sub nr 5439 / 24.05.2016	BNP COSTIN RAZVAN IONUT	20004
Se infiinteaza cartea funciara 64674 a imobilului cu numarul cadastral 64674/Aroneanu, rezultat din dezmembrarea imobilului cu numarul cadastral 1348 (identificator electronic 60289) in scris in cartea funciara 1401 (identificator electronic 60289); - COMUNA ARONEANU	act notarial	act de dezmembrare aut sub nr 7137 / 31.07.2015	NE COSTIN RAZVAN	20004
Se noteaza referatul de admitere a dezlipirii inregistrat sub nr. 108596/2015	act administrativ	108596 / 21.07.2015		20004
se noteaza receptia propunerii de dezmembrare	act administrativ	referat de admitere nr 153892 / 20.10.2015		20004
se noteaza referatul de admitere (dezmembrare imobil)	act administrativ	192023 / 26.11.2020		20004
-actualizare date cadastrale : trecerea imobilului din extravilan in intravilan	act administrativ	hotararea nr 51 / 19.05.2022	CONSILIUL LOCAL AL COMUNEI ARONEANU	20004



5. OBSERVAȚII		
Imobil împrejmuit/ neîmprejmuit	Imobil contestat/ necontestat	Alte observații
Neîmprejmuit		



REGISTRUL CADASTRAL AL IMOBILELOR

ANEXA Nr. 2

UAT Aroneanu
Zonă cooperativizată (Co)

Sector cadastral nr.20

1. DESCRIEREA IMOBILULUI																
DATE TEREN											DATE CONSTRUCȚII					
Identificator teren	Adresă imobil	Număr cadastral	Nr. CF	Suprafața măsurată	Intravilan / extra.(I/E)	Nr. top.	Nr. tarla	Nr. parcelă	Categorie folosință	Suprafață parcelă	Identificator construcție	Cod grupă destinație	Suprafața construită	Nr. niveluri	Nr. CF	Constr. cu acte (DA/NU)
20005	Intravilan, Loc. Aroneanu Intravilan extins conform PUZ, sat Aroneanu; (Tarla: 58, Parcela: 1HB)		67399	811	I		58	1HB	HB	811						

2. PROPRIETATEA / POSESIA													
Titularul dreptului / posesiei			Proprietar=1 / Posesor=0	Data nașterii / CUI	Domiciliu / Sediu	Cota parte	Identificator entitate asociată	Cotă parte teren UI	Mod de dobândire	Act juridic			Obs. privitoare la proprietar
Nume / Denumire	Inițiala tatălui	Prenume								Tip act	Nr. act / data	Emitent	
COMUNA ARONEANU			1	4540038	Loc. Neidentificata, UAT. Aroneanu, Jud. Iași	1/1	20005		Lege	act normativ	CL nr 47 / 30.09.2004	PARLAMENTUL ROMANIEI	domeniu public

3. SARCINI / DEZMEMBRĂMINTE													
Titular			Data nașterii / CUI	Domiciliu / Sediu	Tipul sarcinii sau al dezmembrămintelor dreptului de proprietate	Cota parte	Identificator entitate asociată	Act juridic			Valoare ipotecă	Tip monedă	
Nume / Denumire	Inițiala tatălui	Prenume						Tip act	Nr. act / data	Emitent			
-	-	-	-	-	-	-	-	-	-	-	-	-	-

4. NOTĂRI, PROCESE, INTERDICȚII				
Tipul notării	Tip act	Nr. act/ data	Emitent	Identificator entitate asociată
Se infiinteaza cartea funciara 67399 a imobilului cu numarul cadastral 67399 / UAT Aroneanu, rezultat din dezmembrarea imobilului cu numarul cadastral 65443 in scris in cartea funciara 65443;	act notarial	ACT DE DEZMEMBRARE AUT 5127 / 24.05.2021	Costin Razvan Ionut	20005
Se infiinteaza cartea funciara 65443 a imobilului cu numarul cadastral 65443/Aroneanu, rezultat din dezmembrarea imobilului cu numarul cadastral 64762 in scris in cartea funciara 64762;	act notarial	11397 / 28.09.2017	Costin Razvan Ionut	20005
Se infiinteaza cartea funciara 64762 a imobilului cu numarul cadastral 64762/Aroneanu, rezultat din dezmembrarea imobilului cu numarul cadastral 64674 in scris in cartea funciara 64674; - COMUNA ARONEANU	act notarial	act de dezmembrare aut sub nr 5439 / 24.05.2016	BNP COSTIN RAZVAN IONUT	20005
Se infiinteaza cartea funciara 64674 a imobilului cu numarul cadastral 64674/Aroneanu, rezultat din dezmembrarea imobilului cu numarul cadastral 1348 (identificator electronic 60289) in scris in cartea funciara 1401 (identificator electronic 60289);	act notarial	act de dezmembrare aut sub nr 7137 / 31.07.2015	MR COSTIN RAZVAN	20005
Se noteaza referatul de admitere a dezlipirii inregistrat sub nr. 108596/2015	act administrativ	108596 / 21.07.2015		20005
se noteaza receptia propunerii de dezmembrare	act administrativ	referat de admitere nr 153892 / 20.10.2015		20005
se noteaza referatul de admitere (dezmembrare imobil)	act administrativ	192023 / 26.11.2020		20005
actualizare date cadastrale : trecerea imobilului din extravilan in intravilan	act administrativ	hotararea nr 51 / 19.05.2022	CONSILIUL LOCAL AL COMUNEI ARONEANU	20005



5. OBSERVAȚII		
Imobil împrejmuit/ neîmprejmuit	Imobil contestat/ necontestat	Alte observații
Neîmprejmuit		



REGISTRUL CADASTRAL AL IMOBILELOR

ANEXA Nr. 2

UAT Aroneanu
Zonă cooperativizată (Co)

Sector cadastral nr. 20

1. DESCRIEREA IMOBILULUI																
DATE TEREN											DATE CONSTRUCȚII					
Identificator teren	Adresă imobil	Număr cadastral	Nr. CF	Suprafața măsurată	Intravilan / extra.(I/E)	Nr. top.	Nr. tarla	Nr. parcelă	Categorie folosință	Suprafață parcelă	Identificator construcție	Cod grupă destinație	Suprafața construită	Nr. niveluri	Nr. CF	Constr. cu acte (DA/NU)
20006	Intravilan, Loc. Aroneanu Intravilan extins conform PUZ, sat Aroneanu; (Tarla: 58, Parcela: 1P)		67405	2885	I		58	1P	P	2885						

2. PROPRIETATEA / POSESIA													
Titularul dreptului / posesiei			Proprietar=1 / Posesor=0	Data nașterii / CUI	Domiciliu / Sediul	Cota parte	Identificator entitate asociată	Cotă parte teren UI	Mod de dobândire	Act juridic			Obs. privitoare la proprietar
Nume / Denumire	Inițiala tatălui	Prenume								Tip act	Nr. act / data	Emitent	
CONSILIUL LOCAL ARONEANU			1	999999999999999	Loc. Aroneanu, UAT. Aroneanu, Jud. Iași	1/1	20006		Lege	act normativ	213/1998 / 02.08.2021	PARLAMENTUL ROMÂNIEI	

3. SARCINI / DEZMEMBRĂMINTE													
Titular			Data nașterii / CUI	Domiciliu / Sediul	Tipul sarcinii sau al dezmembrămintelor dreptului de proprietate	Cota parte	Identificator entitate asociată	Act juridic			Valoare ipotecă	Tip monedă	
Nume / Denumire	Inițiala tatălui	Prenume						Tip act	Nr. act / data	Emitent			
-	-	-	-	-	-	-	-	-	-	-	-	-	-

4. NOTĂRI, PROCESE, INTERDICȚII				
Tipul notării	Tip act	Nr. act/ data	Emitent	Identificator entitate asociată
Se infiinteaza cartea funciara 67405 a imobilului cu numarul cadastral 67405/UAT Aroneanu, rezultat din dezmembrarea imobilului cu numarul cadastral 65453 inscris in cartea funciara 65453;	act notarial	Act de dezmembrare aut 706 / 25.01.2021	Costin Razvan Ionut	20006
Se infiinteaza cartea funciara 65453 a imobilului cu numarul cadastral 65453/Aroneanu, rezultat din dezmembrarea imobilului cu numarul cadastral 64677 inscris in cartea funciara 64677;	act notarial	11398 / 28.09.2017	Costin Razvan Ionut	20006
Se infiinteaza cartea funciara 64677 a imobilului cu numarul cadastral 64677/Aroneanu, rezultat din dezmembrarea imobilului cu numarul cadastral 1064 (identificator electronic 62613) inscris in cartea funciara 2223 (identificator electronic 62613);	act notarial	7138 / 31.07.2015	NP COSTIN RAZVAN	20006
se noteaza referatul de admitere a propunerii de dezmembrare	act administrativ	referat de admitere nr.108581 / 21.07.2015	OCPI IASI	20006
se noteaza referatul de admitere(propunerea de dezlipire imobil) din ds nr 123167/2017	act administrativ	123167 / 21.08.2017	OCPI IASI	20006
Se noteaza receptia propunerii de dezmembrare inregistrata sub nr. 192025/2020	act administrativ	192025 / 26.11.2020	OCPI IASI	20006
actualizare date cadastrale : trecerea imobilului din extravilan in intravilan	act administrativ	hotararea nr 51 / 19.05.2022	CONSILIUL LOCAL AL COMUNEI ARONEANU	20006

5. OBSERVAȚII		
Imobil împrejmuit/ neîmprejmuit	Imobil contestat/ necontestat	Alte observații
Împrejmuit		



REGISTRUL CADASTRAL AL IMOBILELOR

ANEXA Nr. 2

UAT Aroneanu
Zonă cooperativizată (Co)

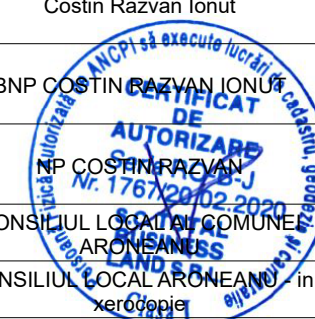
Sector cadastral nr.20

1. DESCRIEREA IMOBILULUI																
DATE TEREN											DATE CONSTRUCȚII					
Identificator teren	Adresă imobil	Număr cadastral	Nr. CF	Suprafața măsurată	Intravilan / extra.(I/E)	Nr. top.	Nr. tarla	Nr. parcelă	Categorie folosință	Suprafață parcelă	Identificator construcție	Cod grupă destinație	Suprafața construită	Nr. niveluri	Nr. CF	Constr. cu acte (DA/NU)
20007	Extravilan, UAT. Aroneanu, Jud. Iași; (Tarla: 58, Parcela: -)		65933	5525	E		58		HB	5525						

2. PROPRIETATEA / POSESIA															
Titularul dreptului / posesiei			Proprietar=1 / Posesor=0	Data nașterii / CUI	Domiciliu / Sediu	Cota parte	Identificator entitate asociată	Cotă parte teren UI	Mod de dobândire	Act juridic			Obs. privitoare la proprietar		
Nume / Denumire	Inițiala tatălui	Prenume								Tip act	Nr. act / data	Emitent			
COMUNA ARONEANU			1	4540038	Loc. Aroneanu, UAT. Aroneanu, Jud. Iași	1/1	20007		Lege	act administrativ	CL nr 47 / 30.09.2004	CONSILIUL LOCAL ARONEANU	domeniu public		

3. SARCINI / DEZMEMBRĂMINTE															
Titular			Data nașterii / CUI	Domiciliu / Sediu	Tipul sarcinii sau al dezmembrămintelor dreptului de proprietate	Cota parte	Identificator entitate asociată	Act juridic			Valoare ipotecă	Tip monedă			
Nume / Denumire	Inițiala tatălui	Prenume						Tip act	Nr. act / data	Emitent					
-	-	-	-	-	-	-	-	-	-	-	-	-	-		

4. NOTĂRI, PROCESE, INTERDICȚII															
Tipul notării				Tip act	Nr. act / data	Emitent	Identificator entitate asociată								
Se infiinteaza cartea funciara 65933 a imobilului cu numarul cadastral 65933/Aroneanu, rezultat din dezmembrarea imobilului cu numarul cadastral 65678 in scris in cartea funciara 65678;				act notarial	582 / 17.04.2019	Pintilie Lacramioara	20007								
Se infiinteaza cartea funciara 65678 a imobilului cu numarul cadastral 65678/Aroneanu, rezultat din dezmembrarea imobilului cu numarul cadastral 65442 in scris in cartea funciara 65442;				act notarial	8018 / 19.07.2018	Costin Razvan Ionut	20007								
Se infiinteaza cartea funciara 65442 a imobilului cu numarul cadastral 65442/Aroneanu, rezultat din dezmembrarea imobilului cu numarul cadastral 64762 in scris in cartea funciara 64762;				act notarial	11397 / 28.09.2017	Costin Razvan Ionut	20007								
Se infiinteaza cartea funciara 64762 a imobilului cu numarul cadastral 64762/Aroneanu, rezultat din dezmembrarea imobilului cu numarul cadastral 64674 in scris in cartea funciara 64674;				act notarial	act de dezmembrare aut sub nr 5439 / 24.05.2016	BNP COSTIN RAZVAN IONUȚ	20007								
Se infiinteaza cartea funciara 64674 a imobilului cu numarul cadastral 64674/Aroneanu, rezultat din dezmembrarea imobilului cu numarul cadastral 1348 (identificator electronic 60289) in scris in cartea funciara 1401 (identificator electronic 60289);				act notarial	act de dezmembrare aut sub nr 7137 / 31.07.2015	NP COSTIN RAZVAN	20007								
se noteaza respingerea cererii - nu s-a completat cu inscrisurile suplimentare, solicitate in referatul de completare				act administrativ	51 / 19.05.2022	CONSILIUL LOCAL AL COMUNEI ARONEANU	20007								
se noteaza respingerea Ds. 214615/2022.				act administrativ	HCL 51 / 19.05.2022	CONSILIUL LOCAL ARONEANU in xerox copie	20007								
se noteaza respingerea Ds. 49324/2023. - COMUNA ARONEANU				act administrativ	HOTARAREA nr. 51 / 19.05.2022	CL ARONEANU - in copie conform cu originalul	20007								
se noteaza respingerea dosarului				act administrativ	92 / 28.07.2022	COMUNA ARONEANU	20007								



5. OBSERVAȚII		
Imobil împrejmuit/ neîmprejmuit	Imobil contestat/ necontestat	Alte observații
Neîmprejmuit		



REGISTRUL CADASTRAL AL IMOBILELOR

ANEXA Nr. 2

UAT Aroneanu
Zonă cooperativizată (Co)

Sector cadastral nr.20

1. DESCRIEREA IMOBILULUI											DATE CONSTRUCȚII					
DATE TEREN																
Identificator teren	Adresă imobil	Număr cadastral	Nr. CF	Suprafața măsurată	Intravilan / extra.(I/E)	Nr. top.	Nr. tarla	Nr. parcelă	Categorie folosință	Suprafață parcelă	Identificator construcție	Cod grupă destinație	Suprafața construită	Nr. niveluri	Nr. CF	Constr. cu acte (DA/NU)
20008	Intravilan, Loc. Aroneanu Intravilan extins conform PUZ, sat Aroneanu; (Tarla: 58, Parcela: -)		65444	1340	I		58		HB	1340						

2. PROPRIETATEA / POSESIA													
Titularul dreptului / posesiei			Proprietar=1 / Posesor=0	Data nașterii / CUI	Domiciliu / Sediu	Cota parte	Identificator entitate asociată	Cotă parte teren UI	Mod de dobândire	Act juridic			Obs. privitoare la proprietar
Nume / Denumire	Inițiala tatălui	Prenume								Tip act	Nr. act / data	Emitent	
COMUNA ARONEANU			1	4540038	Loc. Neidentificata, UAT. Aroneanu, Jud. Iași	1/1	20008		Lege	act normativ	CL nr 47 / 30.09.2004	PARLAMENTUL ROMANIEI	domeniu public

3. SARCINI / DEZMEMBRĂMINTE													
Titular			Data nașterii / CUI	Domiciliu / Sediu	Tipul sarcinii sau al dezmembrămintelor dreptului de proprietate	Cota parte	Identificator entitate asociată	Act juridic			Valoare ipotecă	Tip monedă	
Nume / Denumire	Inițiala tatălui	Prenume						Tip act	Nr. act / data	Emitent			
-	-	-	-	-	-	-	-	-	-	-	-	-	-

4. NOTĂRI, PROCESE, INTERDICȚII				
Tipul notării	Tip act	Nr. act/ data	Emitent	Identificator entitate asociată
Se infiinteaza cartea funciara 65444 a imobilului cu numarul cadastral 65444/Aroneanu, rezultat din dezmembrarea imobilului cu numarul cadastral 64762 in scris in cartea funciara 64762;	act notarial	11397 / 28.09.2017	Costin Razvan Ionut	20008
Se infiinteaza cartea funciara 64762 a imobilului cu numarul cadastral 64762/Aroneanu, rezultat din dezmembrarea imobilului cu numarul cadastral 64674 in scris in cartea funciara 64674; - COMUNA ARONEANU	act notarial	act de dezmembrare aut sub nr 5439 / 24.05.2016	BNP COSTIN RAZVAN IONUT	20008
Se infiinteaza cartea funciara 64674 a imobilului cu numarul cadastral 64674/Aroneanu, rezultat din dezmembrarea imobilului cu numarul cadastral 1348 (identificator electronic 60289) in scris in cartea funciara 1401 (identificator electronic 60289);	act notarial	act de dezmembrare aut sub nr 7137 / 31.07.2015	NP COSTIN RAZVAN	20008
Se noteaza referatul de admitere a dezlipirii inregistrat sub nr. 108596/2015	act administrativ	108596 / 21.07.2015	OCCPIASI	20008
se noteaza receptia propunerii de dezmembrare	act administrativ	referat de admitere nr 153892 / 20.10.2015	OCCPIASI	20008
actualizare date cadastrale : trecerea imobilului din extravilan in intravilan	act administrativ	hotararea nr 51 / 19.05.2022	CONSILIUL LOCAL AL COMUNEI ARONEANU	20008

5. OBSERVAȚII		
Imobil împrejmuit/ neîmprejmuit	Imobil contestat/ necontestat	Alte observații
Neîmprejmuit		



REGISTRUL CADASTRAL AL IMOBILELOR

ANEXA Nr. 2

UAT Aroneanu
Zonă cooperativizată (Co)

Sector cadastral nr.20

1. DESCRIEREA IMOBILULUI																
DATE TEREN											DATE CONSTRUCȚII					
Identificator teren	Adresă imobil	Număr cadastral	Nr. CF	Suprafața măsurată	Intravilan / extra.(I/E)	Nr. top.	Nr. tarla	Nr. parcelă	Categorie folosință	Suprafață parcelă	Identificator construcție	Cod grupă destinație	Suprafața construită	Nr. niveluri	Nr. CF	Constr. cu acte (DA/NU)
20009	Extravilan, UAT. Aroneanu, Jud. Iași; (Tarla: 44, Parcela: 1855)			34256	E		44	1855	N	34256						

2. PROPRIETATEA / POSESIA													
Titularul dreptului / posesiei			Proprietar=1 / Posesor=0	Data nașterii / CUI	Domiciliu / Sediu	Cota parte	Identificator entitate asociată	Cotă parte teren UI	Mod de dobândire	Act juridic			Obs. privitoare la proprietar
Nume / Denumire	Inițiala tatălui	Prenume								Tip act	Nr. act / data	Emitent	
UAT ARONEANU			1	4540038	Loc. Aroneanu, UAT. Aroneanu, Jud. Iași	1/1	20009		Lege	act normativ	7 / 13.03.1996	PARLAMENTUL ROMANIEI	PROPRIETAR NEIDENTIFICAT

3. SARCINI / DEZMEMBRĂMINTE												
Titular			Data nașterii / CUI	Domiciliu / Sediu	Tipul sarcinii sau al dezmembrămintelor dreptului de proprietate	Cota parte	Identificator entitate asociată	Act juridic			Valoare ipotecă	Tip monedă
Nume / Denumire	Inițiala tatălui	Prenume						Tip act	Nr. act / data	Emitent		
-	-	-	-	-	-	-	-	-	-	-	-	-

4. NOTĂRI, PROCESE, INTERDICȚII				
Tipul notării	Tip act	Nr. act / data	Emitent	Identificator entitate asociată
-	-	-	-	-

5. OBSERVAȚII		
Imobil împrejmuit / neîmprejmuit	Imobil contestat / necontestat	Alte observații
Neîmprejmuit		



REGISTRUL CADASTRAL AL IMOBILELOR

ANEXA Nr. 2

UAT Aroneanu
Zonă cooperativizată (Co)

Sector cadastral nr.20

1. DESCRIEREA IMOBILULUI																
DATE TEREN											DATE CONSTRUCȚII					
Identificator teren	Adresă imobil	Număr cadastral	Nr. CF	Suprafața măsurată	Intravilan / extra.(I/E)	Nr. top.	Nr. tarla	Nr. parcelă	Categorie folosință	Suprafață parcelă	Identificator construcție	Cod grupă destinație	Suprafața construită	Nr. niveluri	Nr. CF	Constr. cu acte (DA/NU)
20010	Intravilan, Loc. Aroneanu INTRAVILAN PUZ; (Tarla: 58, Parcela: 1(1853/5); Tarla: 58, Parcela: 1853/1; Tarla: 58, Parcela: -)		66060	5007	I		58	1(1853/5)	P	1085						
					I		58	1853/1	P	1022						
					I		58		HB	2900						

2. PROPRIETATEA / POSESIA													
Titularul dreptului / posesiei			Proprietar=1 / Posesor=0	Data nașterii / CUI	Domiciliu / Sediul	Cota parte	Identificator entitate asociată	Cotă parte teren UI	Mod de dobândire	Act juridic			Obs. privitoare la proprietar
Nume / Denumire	Inițiala tatălui	Prenume								Tip act	Nr. act / data	Emitent	
COMUNA ARONEANU			1	4540038	Loc. Neidentificata, UAT. Țibana, Jud. Iași	1/1	20010		Lege	act normativ	213/1998 / 01.01.1998	PARLAMENTUL ROMANIEI	Domeniul public

3. SARCINI / DEZMEMBRĂMINTE													
Titular			Data nașterii / CUI	Domiciliu / Sediul	Tipul sarcinii sau al dezmembrămintelor dreptului de proprietate	Cota parte	Identificator entitate asociată	Act juridic			Valoare ipotecă	Tip monedă	
Nume / Denumire	Inițiala tatălui	Prenume						Tip act	Nr. act / data	Emitent			
-	-	-	-	-	-	-	-	-	-	-	-	-	-

4. NOTĂRI, PROCESE, INTERDICȚII				
Tipul notării	Tip act	Nr. act / data	Emitent	Identificator entitate asociată
Se infiinteaza cf. 66060 a imobilului cu nr. cad. 66060/Aroneanu ca urmare a alipirii urmatoarelor 3 imobile:~- nr.cad.62612\cf.62612;~- nr.cad.65712\cf.65712;~- nr. cad.65932\cf.65932;	act notarial	1834 / 26.11.2019	Pintilie Lacramioara	20010
Se infiinteaza cartea funciara 65712 a imobilului cu numarul cadastral 65712/Aroneanu, rezultat din dezmembrarea imobilului cu numarul cadastral 64931 inscris in cartea funciara 64931;	act notarial	8017 / 19.07.2018	Costin Razvan Ionut	20010
Se infiinteaza cartea funciara 65932 a imobilului cu numarul cadastral 65932/Aroneanu, rezultat din dezmembrarea imobilului cu numarul cadastral 65678 inscris in cartea funciara 65678;	act notarial	582 / 17.04.2019	Pintilie Lacramioara	20010
Se infiinteaza cartea funciara 65678 a imobilului cu numarul cadastral 65678/Aroneanu, rezultat din dezmembrarea imobilului cu numarul cadastral 65442 inscris in cartea funciara 65442;	act notarial	8018 / 19.07.2018	Costin Razvan Ionut	20010
Se infiinteaza cartea funciara 65442 a imobilului cu numarul cadastral 65442/Aroneanu, rezultat din dezmembrarea imobilului cu numarul cadastral 64762 inscris in cartea funciara 64762;	act notarial	11397 / 28.09.2017	Costin Razvan Ionut	20010
Se infiinteaza cartea funciara 64762 a imobilului cu numarul cadastral 64762/Aroneanu, rezultat din dezmembrarea imobilului cu numarul cadastral 64674 inscris in cartea funciara 64674;	act notarial	act de dezmembrare aut sub nr 5439 / 24.05.2016	BNP COSTIN RAZVAN IONUT	20010
Se infiinteaza cartea funciara 64674 a imobilului cu numarul cadastral 64674/Aroneanu, rezultat din dezmembrarea imobilului cu numarul cadastral 1348 (identificator electronic 60289) inscris in cartea funciara 1401 (identificator electronic 60289);	act notarial	act de dezmembrare aut sub nr 7137 / 31.07.2015	NP COSTIN RAZVAN	20010
actualizare informatii cadastrale- trecere imobil din extravilan in intravilan conform PUZ	act administrativ	51 / 19.05.2022	CONSILIUL LOCAL ARONEANU	20010



5. OBSERVAȚII

Imobil împrejmuit/ neîmprejmuit	Imobil contestat/ necontestat	Alte observații
Neîmprejmuit		



REGISTRUL CADASTRAL AL IMOBILELOR

ANEXA Nr. 2

UAT Aroneanu
Zonă cooperativizată (Co)

Sector cadastral nr.20

1. DESCRIEREA IMOBILULUI																
DATE TEREN											DATE CONSTRUCȚII					
Identificator teren	Adresă imobil	Număr cadastral	Nr. CF	Suprafața măsurată	Intravilan / extra.(I/E)	Nr. top.	Nr. tarla	Nr. parcelă	Categorie folosință	Suprafață parcelă	Identificator construcție	Cod grupă destinație	Suprafața construită	Nr. niveluri	Nr. CF	Constr. cu acte (DA/NU)
20011	Intravilan, Loc. Aroneanu Intravilan extins conform PUZ, sat Aroneanu; (Tarla: 58, Parcela: 1HB)		67843	140029	I		58	1HB	HB	140029						

2. PROPRIETATEA / POSESIA													
Titularul dreptului / posesiei			Proprietar=1 / Posesor=0	Data nașterii / CUI	Domiciliu / Sediu	Cota parte	Identificator entitate asociată	Cotă parte teren UI	Mod de dobândire	Act juridic			Obs. privitoare la proprietar
Nume / Denumire	Inițiala tatălui	Prenume								Tip act	Nr. act / data	Emitent	
COMUNA ARONEANU			1	4540038	Loc. Aroneanu, Str. Aron-Voda, Nr.47, UAT. Aroneanu, Jud. Iași	1/1	20011		Lege	act normativ	CL nr 47 / 30.09.2004	PARLAMENTUL ROMANIEI	domeniu public

3. SARCINI / DEZMEMBRĂMINTE													
Titular			Data nașterii / CUI	Domiciliu / Sediu	Tipul sarcinii sau al dezmembrămintelor dreptului de proprietate	Cota parte	Identificator entitate asociată	Act juridic			Valoare ipotecă	Tip monedă	
Nume / Denumire	Inițiala tatălui	Prenume						Tip act	Nr. act / data	Emitent			
-	-	-	-	-	-	-	-	-	-	-	-	-	-

4. NOTĂRI, PROCESE, INTERDICȚII				
Tipul notării	Tip act	Nr. act/ data	Emitent	Identificator entitate asociată
Se infiinteaza cartea funciara 67843 a imobilului cu numarul cadastral 67843 / UAT Aroneanu, rezultat din dezmembrarea imobilului cu numarul cadastral 67397 in scris in cartea funciara 67397;	act notarial	act de dezmembrare aut. 13610 / 07.12.2021	Costin Razvan Ionut	20011
Se infiinteaza cartea funciara 67397 a imobilului cu numarul cadastral 67397 / UAT Aroneanu, rezultat din dezmembrarea imobilului cu numarul cadastral 65856 in scris in cartea funciara 65856;	act notarial	ACT DE DEZMEMBRARE AUT 5128 / 24.05.2021	Costin Razvan Ionut	20011
Se infiinteaza cartea funciara 65856 a imobilului cu numarul cadastral 65856/Aroneanu, rezultat din dezmembrarea imobilului cu numarul cadastral 65764 in scris in cartea funciara 65764;	act notarial	5795 / 31.05.2019	Costin Razvan Ionut	20011
Se infiinteaza cartea funciara 65764 a imobilului cu numarul cadastral 65764/Aroneanu, rezultat din dezmembrarea imobilului cu numarul cadastral 65679 in scris in cartea funciara 65679;	act notarial	9727 / 23.08.2018	COSTE ALEXANDRU DAN	20011
Se infiinteaza cartea funciara 65679 a imobilului cu numarul cadastral 65679/Aroneanu, rezultat din dezmembrarea imobilului cu numarul cadastral 65442 in scris in cartea funciara 65442;	act notarial	8018 / 19.07.2018	Costin Razvan Ionut	20011
Se infiinteaza cartea funciara 65442 a imobilului cu numarul cadastral 65442/Aroneanu, rezultat din dezmembrarea imobilului cu numarul cadastral 64762 in scris in cartea funciara 64762;	act notarial	11397 / 28.09.2017	Costin Razvan Ionut	20011
Se infiinteaza cartea funciara 64762 a imobilului cu numarul cadastral 64762/Aroneanu, rezultat din dezmembrarea imobilului cu numarul cadastral 64674 in scris in cartea funciara 64674;	act notarial	act de dezmembrare aut sub nr 5439 / 24.05.2016	BNP COSTIN RAZVAN IONUT	20011



4. NOTĂRI, PROCESE, INTERDICȚII

Tipul notării	Tip act	Nr. act/ data	Emitent	Identificator entitate asociată
Se infiinteaza cartea funciara 64674 a imobilului cu numarul cadastral 64674/Aroneanu, rezultat din dezmembrarea imobilului cu numarul cadastral 1348 (identificator electronic 60289) in scris in cartea funciara 1401 (identificator electronic 60289);	act notarial	act de dezmembrare aut sub nr 7137 / 31.07.2015	NP COSTIN RAZVAN	20011
Se noteaza referatul de admitere a dezlipirii inregistrat sub nr. 108596/2015	act administrativ	108596 / 21.07.2015	OCPI IASI	20011
se noteaza referatul de admitere (dezmembrare imobil)	act administrativ	220457 / 23.11.2021	OCPI IASI	20011
actualizare informati cadastrale-trecere imobil din extravilan in intravilan conform PUZ	act administrativ	51 / 19.05.2022	COMUNA ARONEANU	20011

5. OBSERVAȚII

Imobil împrejmuit/ neimprejmuit	Imobil contestat/ necontestat	Alte observații
Împrejmuit		



REGISTRUL CADASTRAL AL IMOBILELOR

ANEXA Nr. 2

UAT Aroneanu
Zonă cooperativizată (Co)


Sector cadastral nr. 20

1. DESCRIEREA IMOBILULUI																
DATE TEREN											DATE CONSTRUCȚII					
Identificator teren	Adresă imobil	Număr cadastral	Nr. CF	Suprafața măsurată	Intravilan / extra.(I/E)	Nr. top.	Nr. tarla	Nr. parcelă	Categorie folosință	Suprafață parcelă	Identificator construcție	Cod grupă destinație	Suprafața construită	Nr. niveluri	Nr. CF	Constr. cu acte (DA/NU)
20012	Intravilan, Loc. Aroneanu Intravilan conf PUZ; (Tarla: 58, Parcela: 1HB)		67765	868	I		58	1HB	HB	868						

2. PROPRIETATEA / POSESIA													
Titularul dreptului / posesiei			Proprietar=1 / Posesor=0	Data nașterii / CUI	Domiciliu / Sediu	Cota parte	Identificator entitate asociată	Cotă parte teren UI	Mod de dobândire	Act juridic			Obs. privitoare la proprietar
Nume / Denumire	Inițiala tatălui	Prenume								Tip act	Nr. act / data	Emitent	
COMUNA ARONEANU			1	4540038	Loc. Aroneanu, Str. Aron-Voda, Nr.47, UAT. Aroneanu, Jud. Iași	1/1	20012		Lege	act normativ	CL nr 47 / 30.09.2004	PARLAMENTUL ROMANIEI	domeniu privat

3. SARCINI / DEZMEMBRĂMINTE													
Titular			Data nașterii / CUI	Domiciliu / Sediu	Tipul sarcinii sau al dezmembrămintelor dreptului de proprietate	Cota parte	Identificator entitate asociată	Act juridic			Valoare ipotecă	Tip monedă	
Nume / Denumire	Inițiala tatălui	Prenume						Tip act	Nr. act / data	Emitent			
-	-	-	-	-	-	-	-	-	-	-	-	-	-

4. NOTĂRI, PROCESE, INTERDICȚII				
Tipul notării	Tip act	Nr. act / data	Emitent	Identificator entitate asociată
Se infiinteaza cartea funciara 67765 a imobilului cu numarul cadastral 67765 / UAT Aroneanu, rezultat din dezmembrarea imobilului cu numarul cadastral 65857 in scris in cartea funciara 65857;	act notarial	ACT DE DEZMEMBRARE AUT. 11300 / 06.10.2021	Costin Razvan Ionut	20012
Se infiinteaza cartea funciara 65857 a imobilului cu numarul cadastral 65857/Aroneanu, rezultat din dezmembrarea imobilului cu numarul cadastral 65764 in scris in cartea funciara 65764;	act notarial	5795 / 31.05.2019	Costin Razvan Ionut	20012
Se infiinteaza cartea funciara 65764 a imobilului cu numarul cadastral 65764/Aroneanu, rezultat din dezmembrarea imobilului cu numarul cadastral 65679 in scris in cartea funciara 65679;	act notarial	9727 / 23.08.2018	COSTE ALEXANDRU DAN	20012
Se infiinteaza cartea funciara 65679 a imobilului cu numarul cadastral 65679/Aroneanu, rezultat din dezmembrarea imobilului cu numarul cadastral 65442 in scris in cartea funciara 65442;	act notarial	8018 / 19.07.2018	Costin Razvan Ionut	20012
Se infiinteaza cartea funciara 65442 a imobilului cu numarul cadastral 65442/Aroneanu, rezultat din dezmembrarea imobilului cu numarul cadastral 64762 in scris in cartea funciara 64762;	act notarial	11397 / 28.09.2017	Costin Razvan Ionut	20012
Se infiinteaza cartea funciara 64762 a imobilului cu numarul cadastral 64762/Aroneanu, rezultat din dezmembrarea imobilului cu numarul cadastral 64674 in scris in cartea funciara 64674;	act notarial	act de dezmembrare aut sub nr 5439 / 24.05.2016	BNP COSTIN RAZVAN IONUT	20012
Se infiinteaza cartea funciara 64674 a imobilului cu numarul cadastral 64674/Aroneanu, rezultat din dezmembrarea imobilului cu numarul cadastral 1348 (identificator electronic 60289) in scris in cartea funciara 1401 (identificator electronic 60289);	act notarial	act de dezmembrare aut sub nr 7137 / 31.07.2015	NP COSTIN RAZVAN	20012
-se noteaza actualizarea informatiilor tehnice - trecerea imobilului din extravilan in intravilan conform PUZ	act administrativ	HCL nr. 92 / 28.07.2022	CONSILIUL LOCAL ARONEANU	20012



4. NOTĂRI, PROCESE, INTERDICȚII

Tipul notării	Tip act	Nr. act/ data	Emitent	Identificator entitate asociată
se noteaza trecerea imobilului din domeniul public in domeniul privat al Comunei Aroneanu	act administrativ	89 / 28.07.2022	CONSILIUL LOCAL AL COMUNEI ARONEANU	20012
se noteaza respingerea ds :lipsa obiect(dosar solutionat sub nr 154388/2022)	act administrativ	Hotararea nr 86 / 28.07.2022	CONSILIUL LOCAL ARONEANU	20012

5. OBSERVAȚII

Imobil împrejmuit/ neîmprejmuit	Imobil contestat/ necontestat	Alte observații
Neîmprejmuit		



REGISTRUL CADASTRAL AL IMOBILELOR

ANEXA Nr. 2

UAT Aroneanu
Zonă cooperativizată (Co)

Sector cadastral nr. 20

1. DESCRIEREA IMOBILULUI																
DATE TEREN											DATE CONSTRUCȚII					
Identificator teren	Adresă imobil	Număr cadastral	Nr. CF	Suprafața măsurată	Intravilan / extra.(I/E)	Nr. top.	Nr. tarla	Nr. parcelă	Categorie folosință	Suprafață parcelă	Identificator construcție	Cod grupă destinație	Suprafața construită	Nr. niveluri	Nr. CF	Constr. cu acte (DA/NU)
20013	Intravilan, Loc. Aroneanu Intravilan conf PUZ; (Tarla: 58, Parcela: 1HB)		67766	1093	I		58	1HB	HB	1093						

2. PROPRIETATEA / POSESIA													
Titularul dreptului / posesiei			Proprietar=1 / Posesor=0	Data nașterii / CUI	Domiciliu / Sediul	Cota parte	Identificator entitate asociată	Cotă parte teren UI	Mod de dobândire	Act juridic			Obs. privitoare la proprietar
Nume / Denumire	Inițiala tatălui	Prenume								Tip act	Nr. act / data	Emitent	
COMUNA ARONEANU			1	4540038	Loc. Neidentificata, UAT. Aroneanu, Jud. Iași	1/1	20013		Lege	act administrativ	CL nr 47 / 30.09.2004	C.L. ARONEANU	domeniu privat

3. SARCINI / DEZMEMBRĂMINTE													
Titular			Data nașterii / CUI	Domiciliu / Sediul	Tipul sarcinii sau al dezmembrămintelor dreptului de proprietate	Cota parte	Identificator entitate asociată	Act juridic			Valoare ipotecă	Tip monedă	
Nume / Denumire	Inițiala tatălui	Prenume						Tip act	Nr. act / data	Emitent			
-	-	-	-	-	-	-	-	-	-	-	-	-	-

4. NOTĂRI, PROCESE, INTERDICȚII				
Tipul notării	Tip act	Nr. act / data	Emitent	Identificator entitate asociată
Se infiinteaza cartea funciara 67766 a imobilului cu numarul cadastral 67766 / UAT Aroneanu, rezultat din dezmembrarea imobilului cu numarul cadastral 65857 in scris in cartea funciara 65857;	act notarial	ACT DE DEZMEMBRARE AUT. 11300 / 06.10.2021	Costin Razvan Ionut	20013
Se infiinteaza cartea funciara 65857 a imobilului cu numarul cadastral 65857/Aroneanu, rezultat din dezmembrarea imobilului cu numarul cadastral 65764 in scris in cartea funciara 65764;	act notarial	5795 / 31.05.2019	Costin Razvan Ionut	20013
Se infiinteaza cartea funciara 65764 a imobilului cu numarul cadastral 65764/Aroneanu, rezultat din dezmembrarea imobilului cu numarul cadastral 65679 in scris in cartea funciara 65679;	act notarial	9727 / 23.08.2018	COSTE ALEXANDRU DAN	20013
Se infiinteaza cartea funciara 65679 a imobilului cu numarul cadastral 65679/Aroneanu, rezultat din dezmembrarea imobilului cu numarul cadastral 65442 in scris in cartea funciara 65442;	act notarial	8018 / 19.07.2018	Costin Razvan Ionut	20013
Se infiinteaza cartea funciara 65442 a imobilului cu numarul cadastral 65442/Aroneanu, rezultat din dezmembrarea imobilului cu numarul cadastral 64762 in scris in cartea funciara 64762;	act notarial	11397 / 28.09.2017	Costin Razvan Ionut	20013
Se infiinteaza cartea funciara 64762 a imobilului cu numarul cadastral 64762/Aroneanu, rezultat din dezmembrarea imobilului cu numarul cadastral 64674 in scris in cartea funciara 64674;	act notarial	act de dezmembrare aut sub nr 5439 / 24.05.2016	BNP COSTIN RAZVAN IONUT	20013
Se infiinteaza cartea funciara 64674 a imobilului cu numarul cadastral 64674/Aroneanu, rezultat din dezmembrarea imobilului cu numarul cadastral 1348 (identificator electronic 60289) in scris in cartea funciara 1401 (identificator electronic 60289);	act notarial	act de dezmembrare aut sub nr 7137 / 31.07.2015	NP COSTIN RAZVAN	20013
-se noteaza actualizarea informatiilor tehnice - trecerea imobilului din extravilan in intravilan conform PUZ	act administrativ	HCL nr. 92 / 28.07.2022	CONSILIUL LOCAL ARONEANU	20013



4. NOTĂRI, PROCESE, INTERDICȚII

Tipul notării	Tip act	Nr. act/ data	Emitent	Identificator entitate asociată
se noteaza trecere imobilului din domeniul public in domeniul privat	act administrativ	HCL nr. 88 / 28.07.2022	CONSILIUL LOCAL AL COMUNEI ARONEANU	20013

5. OBSERVAȚII

Imobil împrejmuit/ neimprejmuit	Imobil contestat/ necontestat	Alte observații
Neimprejmuit		



REGISTRUL CADASTRAL AL IMOBILELOR

ANEXA Nr. 2

UAT Aroneanu
Zonă cooperativizată (Co)

Sector cadastral nr.20

1. DESCRIEREA IMOBILULUI																
DATE TEREN											DATE CONSTRUCȚII					
Identificator teren	Adresă imobil	Număr cadastral	Nr. CF	Suprafața măsurată	Intravilan / extra.(I/E)	Nr. top.	Nr. tarla	Nr. parcelă	Categorie folosință	Suprafață parcelă	Identificator construcție	Cod grupă destinație	Suprafața construită	Nr. niveluri	Nr. CF	Constr. cu acte (DA/NU)
20014	Intravilan, Loc. Aroneanu, UAT. Aroneanu, Jud. Iași; (Tarla: 58, Parcela: 1HB)		65858	1304	I		58	1HB	HB	1304						

2. PROPRIETATEA / POSESIA													
Titularul dreptului / posesiei			Proprietar=1 / Posesor=0	Data nașterii / CUI	Domiciliu / Sediu	Cota parte	Identificator entitate asociată	Cotă parte teren UI	Mod de dobândire	Act juridic			Obs. privitoare la proprietar
Nume / Denumire	Inițiala tatălui	Prenume								Tip act	Nr. act / data	Emitent	
COMUNA ARONEANU			1	4540038	Loc. Neidentificata, UAT. Aroneanu, Jud. Iași	1/1	20014		Lege	act administrativ	CL nr 47 / 30.09.2004	CL ARONEANU	domeniu privat

3. SARCINI / DEZMEMBRĂMINTE												
Titular			Data nașterii / CUI	Domiciliu / Sediu	Tipul sarcinii sau al dezmembrămintelor dreptului de proprietate	Cota parte	Identificator entitate asociată	Act juridic			Valoare ipotecă	Tip monedă
Nume / Denumire	Inițiala tatălui	Prenume						Tip act	Nr. act / data	Emitent		
-	-	-	-	-	-	-	-	-	-	-	-	-

4. NOTĂRI, PROCESE, INTERDICȚII				
Tipul notării	Tip act	Nr. act / data	Emitent	Identificator entitate asociată
Se infiinteaza cartea funciara 65858 a imobilului cu numarul cadastral 65858/Aroneanu, rezultat din dezmembrarea imobilului cu numarul cadastral 65764 in scris in cartea funciara 65764;	act notarial	5795 / 31.05.2019	Costin Razvan Ionut	20014
Se infiinteaza cartea funciara 65764 a imobilului cu numarul cadastral 65764/Aroneanu, rezultat din dezmembrarea imobilului cu numarul cadastral 65679 in scris in cartea funciara 65679;	act notarial	9727 / 23.08.2018	COSTE ALEXANDRU DAN	20014
Se infiinteaza cartea funciara 65679 a imobilului cu numarul cadastral 65679/Aroneanu, rezultat din dezmembrarea imobilului cu numarul cadastral 65442 in scris in cartea funciara 65442;	act notarial	8018 / 19.07.2018	Costin Razvan Ionut	20014
Se infiinteaza cartea funciara 65442 a imobilului cu numarul cadastral 65442/Aroneanu, rezultat din dezmembrarea imobilului cu numarul cadastral 64762 in scris in cartea funciara 64762;	act notarial	11397 / 28.09.2017	Costin Razvan Ionut	20014
Se infiinteaza cartea funciara 64762 a imobilului cu numarul cadastral 64762/Aroneanu, rezultat din dezmembrarea imobilului cu numarul cadastral 64674 in scris in cartea funciara 64674;	act notarial	act de dezmembrare aut sub nr 5439 / 24.05.2016	BNP COSTIN RAZVAN IONUT	20014
Se infiinteaza cartea funciara 64674 a imobilului cu numarul cadastral 64674/Aroneanu, rezultat din dezmembrarea imobilului cu numarul cadastral 1348 (identificator electronic 60289) in scris in cartea funciara 1401 (identificator electronic 60289);	act notarial	act de dezmembrare aut sub nr 7137 / 31.07.2015	NP COSTIN RAZVAN	20014
se noteaza respingerea cererii - nu s-a completat cu inscrisurile suplimentare, solicitate in referatul de completare	act administrativ	51 / 19.05.2022	CONSILIUL LOCAL AL COMUNEI ARONEANU	20014
se noteaza trecerea din imobilului din domeniul public in domeniul privat al com.Aroneanu	act administrativ	hcl nr.87 / 28.07.2022	CONSILIUL LOCAL AL COMUNEI ARONEANU, adresa nr.853	20014



4. NOTĂRI, PROCESE, INTERDICȚII

Tipul notării	Tip act	Nr. act/ data	Emitent	Identificator entitate asociată
notare actualizare informatii tehnice - pe flux cadastru - trecere imobil din extravilan com. Aroneanu in intravilan conform PUZ sat Aroneanu, com. Aroneanu.	act administrativ	HCL 51 / 19.05.2022	CONSILIUL LOCAL ARONEANU	20014

5. OBSERVAȚII

Imobil împrejmuit/ neimprejmuit	Imobil contestat/ necontestat	Alte observații
Neimprejmuit		



REGISTRUL CADASTRAL AL IMOBILELOR

ANEXA Nr. 2

UAT Aroneanu
Zonă cooperativizată (Co)

Sector cadastral nr. 20

1. DESCRIEREA IMOBILULUI																
DATE TEREN											DATE CONSTRUCȚII					
Identificator teren	Adresă imobil	Număr cadastral	Nr. CF	Suprafața măsurată	Intravilan / extra.(I/E)	Nr. top.	Nr. tarla	Nr. parcelă	Categorie folosință	Suprafață parcelă	Identificator construcție	Cod grupă destinație	Suprafața construită	Nr. niveluri	Nr. CF	Constr. cu acte (DA/NU)
20018	Intravilan, Loc. Aroneanu INTRAVILAN PUZ; (Tarla: 58, Parcela: -)		65445	5016	I		58		HB	5016						

2. PROPRIETATEA / POSESIA													
Titularul dreptului / posesiei			Proprietar=1 / Posesor=0	Data nașterii / CUI	Domiciliu / Sediu	Cota parte	Identificator entitate asociată	Cotă parte teren UI	Mod de dobândire	Act juridic			Obs. privitoare la proprietar
Nume / Denumire	Inițiala tatălui	Prenume								Tip act	Nr. act / data	Emitent	
COMUNA ARONEANU			1	9999999999999	Loc. Neidentificata, UAT. Aroneanu, Jud. Iași	1/1	20018		Lege	act administrativ	CL nr 47 / 30.09.2004	CL ARONEANU	domeniu public

3. SARCINI / DEZMEMBRĂMINTE													
Titular			Data nașterii / CUI	Domiciliu / Sediu	Tipul sarcinii sau al dezmembrămintelor dreptului de proprietate	Cota parte	Identificator entitate asociată	Act juridic			Valoare ipotecă	Tip monedă	
Nume / Denumire	Inițiala tatălui	Prenume						Tip act	Nr. act / data	Emitent			
-	-	-	-	-	-	-	-	-	-	-	-	-	-

4. NOTĂRI, PROCESE, INTERDICȚII				
Tipul notării	Tip act	Nr. act/ data	Emitent	Identificator entitate asociată
Se înființează cartea funciara 65445 a imobilului cu numărul cadastral 65445/Aroneanu, rezultat din dezmembrarea imobilului cu numărul cadastral 64762 înscris în cartea funciara 64762;	act notarial	11397 / 28.09.2017	Costin Razvan Ionut	20018
Se înființează cartea funciara 64762 a imobilului cu numărul cadastral 64762/Aroneanu, rezultat din dezmembrarea imobilului cu numărul cadastral 64674 înscris în cartea funciara 64674;	act notarial	act de dezmembrare aut sub nr 5439 / 24.05.2016	BNP COSTIN RAZVAN IONUT	20018
Se înființează cartea funciara 64674 a imobilului cu numărul cadastral 64674/Aroneanu, rezultat din dezmembrarea imobilului cu numărul cadastral 1348 (identificator electronic 60289) înscris în cartea funciara 1401 (identificator electronic 60289);	act notarial	act de dezmembrare aut sub nr 7137 / 31.07.2015	NP COSTIN RAZVAN	20018
Se notează referatul de admitere a dezlipirii înregistrat sub nr. 108596/2015	act administrativ	108596 / 21.07.2015	OCPI IASI	20018
se notează recepția propunerii de dezmembrare	act administrativ	referat de admitere nr 153892 / 20.10.2015	OCPI IASI	20018
actualizare informații cadastrale- trecere imobil din extravilan în intravilan conform PUZ	act administrativ	51 / 19.05.2022	CONSILIUL LOCAL ARONEANU	20018
se notează dreptul de concesiune pe o perioadă de 49 ani - SOCIETATEA ARON LAKE SRL	act administrativ	ctr de concesiune 10172 / 26.11.2018	COMUNA ARONEANU	20018
se notează schimbarea concesionarului din MITRUTA GERARD ROBERTO în SOCIETATEA ARON LAKE SRL	act administrativ	act aditional 5 / 17.06.2022	Primăria Aroneanu	20018

5. OBSERVAȚII		
Imobil împrejmuit/ neîmprejmuit	Imobil contestat/ necontestat	Alte observații
Neîmprejmuit		



REGISTRUL CADASTRAL AL IMOBILELOR

ANEXA Nr. 2

UAT Aroneanu
Zonă cooperativizată (Co)

Sector cadastral nr.20

1. DESCRIEREA IMOBILULUI																
DATE TEREN											DATE CONSTRUCȚII					
Identificator teren	Adresă imobil	Număr cadastral	Nr. CF	Suprafața măsurată	Intravilan / extra.(I/E)	Nr. top.	Nr. tarla	Nr. parcelă	Categorie folosință	Suprafață parcelă	Identificator construcție	Cod grupă destinație	Suprafața construită	Nr. niveluri	Nr. CF	Constr. cu acte (DA/NU)
20019	Intravilan, Loc. Aroneanu INTRAVILAN PUZ; (Tarla: 58, Parcela: 1853/1)		65714	3917	I		58	1853/1	P	3917						

2. PROPRIETATEA / POSESIA													
Titularul dreptului / posesiei			Proprietar=1 / Posesor=0	Data nașterii / CUI	Domiciliu / Sediu	Cota parte	Identificator entitate asociată	Cotă parte teren UI	Mod de dobândire	Act juridic			Obs. privitoare la proprietar
Nume / Denumire	Inițiala tatălui	Prenume								Tip act	Nr. act / data	Emitent	
COMUNA ARONEANU			1	4540038	Loc. Neidentificata, UAT. Aroneanu, Jud. Iași	1/1	20019		Lege	act normativ	213/1998 / 01.01.2018	OCPI IASI	domeniul privat

3. SARCINI / DEZMEMBRĂMINTE												
Titular			Data nașterii / CUI	Domiciliu / Sediu	Tipul sarcinii sau al dezmembrămintelor dreptului de proprietate	Cota parte	Identificator entitate asociată	Act juridic			Valoare ipotecă	Tip monedă
Nume / Denumire	Inițiala tatălui	Prenume						Tip act	Nr. act / data	Emitent		
-	-	-	-	-	-	-	-	-	-	-	-	-

4. NOTĂRI, PROCESE, INTERDICȚII				
Tipul notării	Tip act	Nr. act/ data	Emitent	Identificator entitate asociată
Se înființează cartea funciara 65714 a imobilului cu numărul cadastral 65714/Aroneanu, rezultat din dezmembrarea imobilului cu numărul cadastral 64931 înscris în cartea funciara 64931;	act notarial	8017 / 19.07.2018	Costin Razvan Ionut	20019
actualizare informatii cadastrale- trecere imobil din extravilan în intravilan conform PUZ	act administrativ	51 / 19.05.2022	CONSILIUL LOCAL ARONEANU	20019
îndreptare eroare materiala cu privire la numele proprietarului și a regimului juridic	act administrativ	29128 / 14.02.2024	OCPI IASI	20019
se notează contractul de concesiune nr.10172/26.11.2018, pe o perioadă de 49 ani - SOCIETATEA ARON LAKE SRL	act administrativ	10172 / 26.11.2018	COMUNA ARONEANU	20019
se notează actul adițional la actul constitutiv al SC ARON LAKE SRL ,act prin care se majorează capitalul social prin aportul în natura cu privire la dreptul de concesiune înscris în C1 - SOCIETATEA ARON LAKE SRL	act notarial	act adit 919 / 15.06.2022	Andrescu Raluca	20019
se notează îndreptarea unei erori materiale din prezenta carte funciara și din încheierea nr 179096/2023 în sensul că din eroare s-a radiat C1, corect fiind notarea contractului de concesiune în favoarea Societății Aron Lake SRL, în baza actului adițional nr 5/17.06.2022 prin care se modifică partea contractantă MITRUTA GERARD ROBERTO cu Societatea Aron Lake SRL	act administrativ	act adit 5 / 17.06.2022	Primăria Aroneanu	20019

5. OBSERVAȚII		
Imobil împrejmuit/ neîmprejmuit	Imobil contestat/ necontestat	Alte observații
Neîmprejmuit		Imobil neîmprejmuit.



REGISTRUL CADASTRAL AL IMOBILELOR

ANEXA Nr. 2

UAT Aroneanu
Zonă cooperativizată (Co)

Sector cadastral nr.20


1. DESCRIEREA IMOBILULUI																
DATE TEREN											DATE CONSTRUCȚII					
Identificator teren	Adresă imobil	Număr cadastral	Nr. CF	Suprafața măsurată	Intravilan / extra.(I/E)	Nr. top.	Nr. tarla	Nr. parcelă	Categorie folosință	Suprafață parcelă	Identificator construcție	Cod grupă destinație	Suprafața construită	Nr. niveluri	Nr. CF	Constr. cu acte (DA/NU)
20020	Intravilan, Loc. Aroneanu intravilan conform P.U.Z.; (Tarla: 58, Parcela: -)		65454	1641	I		58		P	1641						

2. PROPRIETATEA / POSESIA														
Titularul dreptului / posesiei			Proprietar=1 / Posesor=0	Data nașterii / CUI	Domiciliu / Sediu	Cota parte	Identificator entitate asociată	Cotă parte teren UI	Mod de dobândire	Act juridic			Obs. privitoare la proprietar	
Nume / Denumire	Inițiala tatălui	Prenume								Tip act	Nr. act / data	Emitent		
CONSILIUL LOCAL ARONEANU			1	9999999999999	Loc. Neidentificata, UAT. Aroneanu, Jud. Iași	1/1	20020		Lege	act normativ	213/1998 / 01.01.1998	PARLAMENTUL ROMANIEI		

3. SARCINI / DEZMEMBRĂMINTE												
Titular			Data nașterii / CUI	Domiciliu / Sediu	Tipul sarcinii sau al dezmembrămintelor dreptului de proprietate	Cota parte	Identificator entitate asociată	Act juridic			Valoare ipotecă	Tip monedă
Nume / Denumire	Inițiala tatălui	Prenume						Tip act	Nr. act / data	Emitent		
-	-	-	-	-	-	-	-	-	-	-	-	-

4. NOTĂRI, PROCESE, INTERDICȚII				
Tipul notării	Tip act	Nr. act / data	Emitent	Identificator entitate asociată
Se înființează cartea funciara 65454 a imobilului cu numărul cadastral 65454/Aroneanu, rezultat din dezmembrarea imobilului cu numărul cadastral 64677 înscris în cartea funciara 64677;	act notarial	11398 / 28.09.2017	Costin Razvan Ionut	20020
Se înființează cartea funciara 64677 a imobilului cu numărul cadastral 64677/Aroneanu, rezultat din dezmembrarea imobilului cu numărul cadastral 1064 (identificator electronic 62613) înscris în cartea funciara 2223 (identificator electronic 62613);	act notarial	7138 / 31.07.2015	NP COSTIN RAZVAN	20020
se notează referatul de admitere a propunerii de dezmembrare	act administrativ	referat de admitere nr.108581 / 21.07.2015	OCPI IASI	20020
se notează referatul de admitere(propunerea de dezlipire imobil) din ds nr 123167/2017	act administrativ	123167 / 21.08.2017	OCPI IASI	20020
actualizare informații cadastrale : trecere din extravilan în intravilan conform PUZ sat și comuna ARONEANU	act administrativ	HCL nr 51 / 19.05.2022	CONSILIUL LOCAL AL COMUNEI ARONEANU	20020

5. OBSERVAȚII	
Imobil împrejmuit / neîmprejmuit	Imobil contestat / necontestat
Neîmprejmuit	



REGISTRUL CADASTRAL AL IMOBILELOR

ANEXA Nr. 2

UAT Aroneanu
Zonă cooperativizată (Co)

Sector cadastral nr. 20

1. DESCRIEREA IMOBILULUI																
DATE TEREN											DATE CONSTRUCȚII					
Identificator teren	Adresă imobil	Număr cadastral	Nr. CF	Suprafața măsurată	Intravilan / extra.(I/E)	Nr. top.	Nr. tarla	Nr. parcelă	Categorie folosință	Suprafață parcelă	Identificator construcție	Cod grupă destinație	Suprafața construită	Nr. niveluri	Nr. CF	Constr. cu acte (DA/NU)
20021	Intravilan, Loc. Aroneanu, UAT. Aroneanu, Jud. Iași; (Tarla: 58, Parcela: 1HB)		65859	3474	I		58	1HB	HB	3474						

2. PROPRIETATEA / POSESIA													
Titularul dreptului / posesiei			Proprietar=1 / Posesor=0	Data nașterii / CUI	Domiciliu / Sediul	Cota parte	Identificator entitate asociată	Cotă parte teren UI	Mod de dobândire	Act juridic			Obs. privitoare la proprietar
Nume / Denumire	Inițiala tatălui	Prenume								Tip act	Nr. act / data	Emitent	
COMUNA ARONEANU			1	4540038	Loc. Neidentificata, UAT. Aroneanu, Jud. Iași	1/1	20021		Lege	act administrativ	CL nr 47 / 30.09.2004	CL ARONEANU	domeniu privat

3. SARCINI / DEZMEMBRĂMINTE													
Titular			Data nașterii / CUI	Domiciliu / Sediul	Tipul sarcinii sau al dezmembrămintelor dreptului de proprietate	Cota parte	Identificator entitate asociată	Act juridic			Valoare ipotecă	Tip monedă	
Nume / Denumire	Inițiala tatălui	Prenume						Tip act	Nr. act / data	Emitent			
SAMOILA DRAGOS IONUT INTREPRINDERE INDIVIDUALA			26923999	Loc. Neidentificata, UAT. Aroneanu, Jud. Iași	Concesiune		20021	act administrativ	CONTRACT DE CONCESIUNE nr 194 / 05.03.2019	COMUNA ARONEANU			

4. NOTĂRI, PROCESE, INTERDICȚII				
Tipul notării	Tip act	Nr. act / data	Emitent	Identificator entitate asociată
Se infiinteaza cartea funciara 65859 a imobilului cu numarul cadastral 65859/Aroneanu, rezultat din dezmembrarea imobilului cu numarul cadastral 65764 in scris in cartea funciara 65764;	act notarial	5795 / 31.05.2019	Costin Razvan Ionut	20021
Se infiinteaza cartea funciara 65764 a imobilului cu numarul cadastral 65764/Aroneanu, rezultat din dezmembrarea imobilului cu numarul cadastral 65679 in scris in cartea funciara 65679;	act notarial	9727 / 23.08.2018	COSTE ALEXANDRU DAN	20021
Se infiinteaza cartea funciara 65679 a imobilului cu numarul cadastral 65679/Aroneanu, rezultat din dezmembrarea imobilului cu numarul cadastral 65442 in scris in cartea funciara 65442;	act notarial	8018 / 19.07.2018	Costin Razvan Ionut	20021
Se infiinteaza cartea funciara 65442 a imobilului cu numarul cadastral 65442/Aroneanu, rezultat din dezmembrarea imobilului cu numarul cadastral 64762 in scris in cartea funciara 64762;	act notarial	11397 / 28.09.2017	Costin Razvan Ionut	20021
Se infiinteaza cartea funciara 64762 a imobilului cu numarul cadastral 64762/Aroneanu, rezultat din dezmembrarea imobilului cu numarul cadastral 64674 in scris in cartea funciara 64674;	act notarial	act de dezmembrare aut sub nr 5439 / 24.05.2016	BNP COSTIN RAZVAN IONUT	20021
Se infiinteaza cartea funciara 64674 a imobilului cu numarul cadastral 64674/Aroneanu, rezultat din dezmembrarea imobilului cu numarul cadastral 1348 (identificator electronic 60289) in scris in cartea funciara 1401 (identificator electronic 60289);	act notarial	act de dezmembrare aut sub nr 7137 / 31.07.2015	NP COSTIN RAZVAN	20021
se noteaza respingerea ds	act administrativ	CONTRACT DE CONCESIUNE nr 194 / 05.03.2019	COMUNA ARONEANU	20021



4. NOTĂRI, PROCESE, INTERDICȚII

Tipul notării	Tip act	Nr. act/ data	Emitent	Identificator entitate asociată
se noteaza trecerea din domeniul public in domeniul privat	act administrativ	HOTARAREA 163 / 20.12.2018	CONSILIUL LOCAL AL COMUNA PRIMARIEI ARONEANU	20021
se noteaza respingerea cererii - nu s-a completat cu inscrierile suplimentare, solicitate in referatul de completare	act administrativ	51 / 19.05.2022	CONSILIUL LOCAL AL COMUNEI ARONEANU	20021
notare actualizare informatii tehnice - pe flux cadastru - trecere imobil din extravilan com. Aroneanu in intravilan conform PUZ sat Aroneanu, com. Aroneanu.	act administrativ	HCL 51 / 19.05.2022	CONSILIUL LOCAL ARONEANU	20021

5. OBSERVAȚII

Imobil împrejmuit/ neîmprejmuit	Imobil contestat/ necontestat	Alte observații
Neîmprejmuit		



REGISTRUL CADASTRAL AL IMOBILELOR

ANEXA Nr. 2

UAT Aroneanu
Zonă cooperativizată (Co)

Sector cadastral nr.20

1. DESCRIEREA IMOBILULUI																
DATE TEREN											DATE CONSTRUCȚII					
Identificator teren	Adresă imobil	Număr cadastral	Nr. CF	Suprafața măsurată	Intravilan / extra.(I/E)	Nr. top.	Nr. tarla	Nr. parcelă	Categorie folosință	Suprafață parcelă	Identificator construcție	Cod grupă destinație	Suprafața construită	Nr. niveluri	Nr. CF	Constr. cu acte (DA/NU)
20022	Intravilan, Loc. Aroneanu INTRAVILAN PUZ; (Tarla: 58, Parcela: 1853/3; Tarla: 58, Parcela: 1853/1; Tarla: 58, Parcela: 1848)		64999	2500	I		58	1853/3	P	870						
					I		58	1853/1	P	630						
					I		58	1848	HB	1000						

2. PROPRIETATEA / POSESIA															
Titularul dreptului / posesiei			Proprietar=1 / Posesor=0	Data nașterii / CUI	Domiciliu / Sediul	Cota parte	Identificator entitate asociată	Cotă parte teren UI	Mod de dobândire	Act juridic			Obs. privitoare la proprietar		
Nume / Denumire	Inițiala tatălui	Prenume								Tip act	Nr. act / data	Emitent			
SAMOILA		DRAGOS IONUT	1	19.02.1988	Jud: Neidentificat, Loc: Visa	1/1	20022		Convenție	act notarial	CVC 3409 / 03.11.2022	NP BERARIU COSMINA-GEORGIANA			

3. SARCINI / DEZMEMBRĂMINTE															
Titular			Data nașterii / CUI	Domiciliu / Sediul	Tipul sarcinii sau al dezmembrămintelor dreptului de proprietate	Cota parte	Identificator entitate asociată	Act juridic			Valoare ipotecă	Tip monedă			
Nume / Denumire	Inițiala tatălui	Prenume						Tip act	Nr. act / data	Emitent					
-	-	-	-	-	-	-	-	-	-	-	-	-	-		

4. NOTĂRI, PROCESE, INTERDICȚII															
Tipul notării						Tip act		Nr. act / data		Emitent			Identificator entitate asociată		
actualizare informatii cadastrale- trecere imobil din extravilan in intravilan conform PUZ						act administrativ		51 / 19.05.2022		CONSILIUL LOCAL ARONEANU			20022		
Se noteaza trecerea din domeniul public in domeniul privat						act administrativ		HOTARARE 119 / 15.09.2015		CONCILSIUL LOCAL AL PRIMARIEI ARONEANU			20022		
Se noteaza apartenenta imobilului la patrimoniul de afectatiune aferent exercitarii profesiei autorizate - SAMOILA DRAGOS IONUT INTREPRINDERE INDIVIDUALA						act notarial		CVC 3409 / 03.11.2022		NP BERARIU COSMINA-GEORGIANA			20022		
se noteaza dreptul de concesiune pe o perioada de 49 ani - SAMOILA DRAGOS IONUT INTREPRINDERE INDIVIDUALA						act administrativ		contract de concesiune nr.7746 / 22.10.2015		CL ARONEANU			20022		

5. OBSERVAȚII															
Imobil împrejmuit/ neîmprejmuit				Imobil contestat/ necontestat				Alte observații							
Neîmprejmuit								Terenul este situat in extravilanul Comunei Aroneanu, Jud Iasi, tarla 58, parcela 1853/3							



REGISTRUL CADASTRAL AL IMOBILELOR

ANEXA Nr. 2

UAT Aroneanu
Zonă cooperativizată (Co)

Sector cadastral nr.20

1. DESCRIEREA IMOBILULUI											DATE CONSTRUCȚII					
DATE TEREN											DATE CONSTRUCȚII					
Identificator teren	Adresă imobil	Număr cadastral	Nr. CF	Suprafața măsurată	Intravilan / extra.(I/E)	Nr. top.	Nr. tarla	Nr. parcelă	Categorie folosință	Suprafața parcelă	Identificator construcție	Cod grupă destinație	Suprafața construită	Nr. niveluri	Nr. CF	Constr. cu acte (DA/NU)
20023	Intravilan, Loc. Aroneanu INTRAVILAN PUZ; (Tarla: 58, Parcela: 1853/1)		65715	2223	I		58	1853/1	P	2223						

2. PROPRIETATEA / POSESIA													Obs. privitoare la proprietar
Titularul dreptului / posesiei			Proprietar=1 / Posesor=0	Data nașterii / CUI	Domiciliu / Sediu	Cota parte	Identificator entitate asociată	Cotă parte teren UI	Mod de dobândire	Act juridic			
Nume / Denumire	Inițiala tatălui	Prenume								Tip act	Nr. act / data	Emitent	
CONSILIUL LOCAL ARONEANU			1	9999999999999	Loc. Neidentificata, UAT. Țibana, Jud. Iași	1/1	20023		Lege	act normativ	213/1998 / 17.11.1998	PARLAMENTUL ROMANIEI	

3. SARCINI / DEZMEMBRĂMINTE													Valoare ipotecă	Tip monedă
Titular			Data nașterii / CUI	Domiciliu / Sediu	Tipul sarcinii sau al dezmembrămintelor dreptului de proprietate	Cota parte	Identificator entitate asociată	Act juridic						
Nume / Denumire	Inițiala tatălui	Prenume						Tip act	Nr. act / data	Emitent				
SAMOILA		DRAGOS IONUT	19.02.1988	Loc. Neidentificata, UAT. Țibana, Jud. Iași	Concesiune		20023	act administrativ	Contract de Concesiune nr 1941 / 05.03.2019	Comuna Aroneanu				

4. NOTĂRI, PROCESE, INTERDICȚII				
Tipul notării	Tip act	Nr. act/ data	Emitent	Identificator entitate asociată
Se infiinteaza cartea funciara 65715 a imobilului cu numarul cadastral 65715/Aroneanu, rezultat din dezmembrarea imobilului cu numarul cadastral 64931 inscris in cartea funciara 64931;	act notarial	8017 / 19.07.2018	Costin Razvan Ionut	20023
Se infiinteaza cartea funciara 64931 a imobilului cu numarul cadastral 64931/Aroneanu, rezultat din dezmembrarea imobilului cu numarul cadastral 64681 inscris in cartea funciara 64681;	act notarial	act de dezmembrare aut sub nr 5440 / 24.05.2016	BNP COSTIN RAZVAN IONUT	20023
Se infiinteaza cartea funciara 64681 a imobilului cu numarul cadastral 64681/Aroneanu, rezultat din dezmembrarea imobilului cu numarul cadastral 1064 (identificator electronic 62613) inscris in cartea funciara 2223 (identificator electronic 62613);	act notarial	7138 / 31.07.2015	NP COSTIN RAZVAN	20023
actualizare informatii cadastrale- trecere imobil din extravilan in intravilan conform PUZ	act administrativ	51 / 19.05.2022	CONSILIUL LOCAL ARONEANU	20023
Se noteaza apartenenta imobilului la patrimoniul de afectatiune aferent exercitarii profesiei autorizate - SAMOILA DRAGOS IONUT INTREPRINDERE INDIVIDUALA	act administrativ	Contract de Concesiune nr 1941 / 05.03.2019	Comuna Aroneanu	20023

5. OBSERVAȚII		
Imobil împrejmuit/ neîmprejmuit	Imobil contestat/ necontestat	Alte observații
Neîmprejmuit		



REGISTRUL CADASTRAL AL IMOBILELOR

ANEXA Nr. 2

UAT Aroneanu
Zonă cooperativizată (Co)

Sector cadastral nr.20

1. DESCRIEREA IMOBILULUI											DATE CONSTRUCȚII					
DATE TEREN																
Identificator teren	Adresă imobil	Număr cadastral	Nr. CF	Suprafața măsurată	Intravilan / extra.(I/E)	Nr. top.	Nr. tarla	Nr. parcelă	Categorie folosință	Suprafață parcelă	Identificator construcție	Cod grupă destinație	Suprafața construită	Nr. niveluri	Nr. CF	Constr. cu acte (DA/NU)
20024	Intravilan, Loc. Aroneanu, UAT. Aroneanu, Jud. Iași; (Tarla: 58, Parcela: 1HB)		65860	1465	I		58	1HB	HB	1465						

2. PROPRIETATEA / POSESIA													
Titularul dreptului / posesiei			Proprietar=1 / Posesor=0	Data nașterii / CUI	Domiciliu / Sediu	Cota parte	Identificator entitate asociată	Cotă parte teren UI	Mod de dobândire	Act juridic			Obs. privitoare la proprietar
Nume / Denumire	Inițiala tatălui	Prenume								Tip act	Nr. act / data	Emitent	
COMUNA ARONEANU			1	4540038	Loc. Neidentificata, UAT. Aroneanu, Jud. Iași	1/1	20024		Lege	act administrativ	CL nr 47 / 30.09.2004	CL ARONEANU	domeniul privat

3. SARCINI / DEZMEMBRĂMINTE													
Titular			Data nașterii / CUI	Domiciliu / Sediu	Tipul sarcinii sau al dezmembrămintelor dreptului de proprietate	Cota parte	Identificator entitate asociată	Act juridic			Valoare ipotecă	Tip monedă	
Nume / Denumire	Inițiala tatălui	Prenume						Tip act	Nr. act / data	Emitent			
SAMOILA DRAGOS IONUT INTREPRINDERE INDIVIDUALA			26923999	Loc. Neidentificata, UAT. Aroneanu, Jud. Iași	Concesiune		20024	act administrativ	CONTRACT DE CONCESIUNE NR 194 / 05.03.2019	PRIMARIA COMUNEI ARONEANU			

4. NOTĂRI, PROCESE, INTERDICȚII				
Tipul notării	Tip act	Nr. act/ data	Emitent	Identificator entitate asociată
Se infiinteaza cartea funciara 65860 a imobilului cu numarul cadastral 65860/Aroneanu, rezultat din dezmembrarea imobilului cu numarul cadastral 65764 in scris in cartea funciara 65764;	act notarial	5795 / 31.05.2019	Costin Razvan Ionut	20024
Se infiinteaza cartea funciara 65764 a imobilului cu numarul cadastral 65764/Aroneanu, rezultat din dezmembrarea imobilului cu numarul cadastral 65679 in scris in cartea funciara 65679;	act notarial	9727 / 23.08.2018	COSTE ALEXANDRU DAN	20024
Se infiinteaza cartea funciara 65679 a imobilului cu numarul cadastral 65679/Aroneanu, rezultat din dezmembrarea imobilului cu numarul cadastral 65442 in scris in cartea funciara 65442;	act notarial	8018 / 19.07.2018	Costin Razvan Ionut	20024
Se infiinteaza cartea funciara 65442 a imobilului cu numarul cadastral 65442/Aroneanu, rezultat din dezmembrarea imobilului cu numarul cadastral 64762 in scris in cartea funciara 64762;	act notarial	11397 / 28.09.2017	Costin Razvan Ionut	20024
Se infiinteaza cartea funciara 64762 a imobilului cu numarul cadastral 64762/Aroneanu, rezultat din dezmembrarea imobilului cu numarul cadastral 64674 in scris in cartea funciara 64674;	act notarial	act de dezmembrare aut sub nr 5439 / 24.05.2016	BNP COSTIN RAZVAN IONUT	20024
Se infiinteaza cartea funciara 64674 a imobilului cu numarul cadastral 64674/Aroneanu, rezultat din dezmembrarea imobilului cu numarul cadastral 1348 (identificator electronic 60289) in scris in cartea funciara 1401 (identificator electronic 60289);	act notarial	act de dezmembrare aut sub nr 7137 / 31.07.2015	NP COSTIN RAZVAN	20024
Se noteaza referatul de admitere a dezlipirii inregistrat sub nr. 108596/2015	act administrativ	108596 / 21.07.2015	OCPI IASI	20024



4. NOTĂRI, PROCESE, INTERDICȚII

Tipul notării	Tip act	Nr. act/ data	Emitent	Identificator entitate asociată
se noteaza receptia propunerii de dezmembrare	act administrativ	referat de admitere nr 153892 / 20.10.2015	OCPI IASI	20024
notare admitere documentatie cadastrala de dezmembrare avizata sub nr. 196591/2018.	act administrativ	REFERAT DE ADMITERE (DEZMEMBRARE) nr. 196591 / 10.12.2018	OCPI IASI - BCPI IASI	20024
notare trecere imobil din domeniul public in domeniul privat.	act administrativ	HOTARAREA nr. 163 / 20.12.2018	CONSILIUL LOCAL AL COMUNEI ARONEANU + Anexe	20024
se noteaza respingerea cererii - nu s-a completat cu inscrisurile suplimentare, solicitate in referatul de completare	act administrativ	51 / 19.05.2022	CONSILIUL LOCAL AL COMUNEI ARONEANU	20024
notare actualizare informatii tehnice - pe flux cadastru - trecere imobil din extravilan com. Aroneanu in intravilan conform PUZ sat Aroneanu, com. Aroneanu.	act administrativ	HCL 51 / 19.05.2022	CONSILIUL LOCAL ARONEANU	20024
se noteaza respingerea ds	act administrativ	194 CONTRACT DE CONCESIUNE / 05.03.2019	PFA Hirleanu Gabriela	20024

5. OBSERVAȚII

Imobil împrejmuit/ neîmprejmuit	Imobil contestat/ necontestat	Alte observații
Neîmprejmuit		



REGISTRUL CADASTRAL AL IMOBILELOR

ANEXA Nr. 2

UAT Aroneanu
Zonă cooperativizată (Co)

Sector cadastral nr. 20

1. DESCRIEREA IMOBILULUI																
DATE TEREN											DATE CONSTRUCȚII					
Identificator teren	Adresă imobil	Număr cadastral	Nr. CF	Suprafața măsurată	Intravilan / extra.(I/E)	Nr. top.	Nr. tarla	Nr. parcelă	Categorie folosință	Suprafață parcelă	Identificator construcție	Cod grupă destinație	Suprafața construită	Nr. niveluri	Nr. CF	Constr. cu acte (DA/NU)
20025	Intravilan, Loc. Aroneanu intravilan conf. PUZ; (Tarla: 58, Parcela: 1853/1)		64933	173	I		58	1853/1	P	173						

2. PROPRIETATEA / POSESIA													
Titularul dreptului / posesiei			Proprietar=1 / Posesor=0	Data nașterii / CUI	Domiciliu / Sediul	Cota parte	Identificator entitate asociată	Cotă parte teren UI	Mod de dobândire	Act juridic			Obs. privitoare la proprietar
Nume / Denumire	Inițiala tatălui	Prenume								Tip act	Nr. act / data	Emitent	
COMUNA ARONEANU			1	4540038	Loc. Neidentificata, UAT. Aroneanu, Jud. Iași	1/1	20025		Lege	act normativ	213/1998 / 17.11.1998	PARLAMENTUL ROMANIEI	-domeniul privat

3. SARCINI / DEZMEMBRĂMINTE													
Titular			Data nașterii / CUI	Domiciliu / Sediul	Tipul sarcinii sau al dezmembrămintelor dreptului de proprietate	Cota parte	Identificator entitate asociată	Act juridic			Valoare ipotecă	Tip monedă	
Nume / Denumire	Inițiala tatălui	Prenume						Tip act	Nr. act / data	Emitent			
-	-	-	-	-	-	-	-	-	-	-	-	-	-

4. NOTĂRI, PROCESE, INTERDICȚII				
Tipul notării	Tip act	Nr. act / data	Emitent	Identificator entitate asociată
Se infiinteaza cartea funciara 64933 a imobilului cu numarul cadastral 64933/Aroneanu, rezultat din dezmembrarea imobilului cu numarul cadastral 64681 in scris in cartea funciara 64681;	act notarial	act de dezmembrare aut sub nr 5440 / 24.05.2016	BNP COSTIN RAZVAN IONUT	20025
Se infiinteaza cartea funciara 64681 a imobilului cu numarul cadastral 64681/Aroneanu, rezultat din dezmembrarea imobilului cu numarul cadastral 1064 (identificator electronic 62613) in scris in cartea funciara 2223 (identificator electronic 62613);	act notarial	7138 / 31.07.2015	NP COSTIN RAZVAN	20025
se noteaza referatul de admitere a propunerii de dezmembrare	act administrativ	referat de admitere nr.108581 / 21.07.2015	OCPI IASI	20025
se noteaza spre informare receptia documentatiei de dezlipire avizata sub nr 154121-2015	act administrativ	154121 / 20.10.2015	OCPI IASI	20025
se noteaza referatul de admitere(propunerea de dezlipire imobil) din ds nr.48414/2016	act administrativ	48414 / 08.04.2016	OCPI IASI	20025
-se noteaza actualizarea informatiilor tehnice - trecerea imobilului din extravilan in intravilan conform PUZ	act administrativ	HCL nr. 92 / 28.07.2022	CONSILIUL LOCAL COMUNA ARONEANU	20025
se noteaza trecerea imobilului din domeniul public al Comunei Aroneanu in domeniul privat al Comunei Aroneanu	act administrativ	Hotararea nr 86 / 28.07.2022	CONSILIUL LOCAL AL COMUNEI ARONEANU	20025

5. OBSERVAȚII		
Imobil împrejmuit/ neîmprejmuit	Imobil contestat/ necontestat	Alte observații
Neîmprejmuit		CALE ACEES



REGISTRUL CADASTRAL AL IMOBILELOR

ANEXA Nr. 2

UAT Aroneanu
Zonă cooperativizată (Co)

Sector cadastral nr.20

1. DESCRIEREA IMOBILULUI																
DATE TEREN											DATE CONSTRUCȚII					
Identificator teren	Adresă imobil	Număr cadastral	Nr. CF	Suprafața măsurată	Intravilan / extra.(I/E)	Nr. top.	Nr. tarla	Nr. parcelă	Categorie folosință	Suprafață parcelă	Identificator construcție	Cod grupă destinație	Suprafața construită	Nr. niveluri	Nr. CF	Constr. cu acte (DA/NU)
20026	Intravilan, Loc. Aroneanu intravilan conf. PUZ; (Tarla: 58, Parcela: 1853/3)		64765	33	I		58	1853/3	P	33						

2. PROPRIETATEA / POSESIA															
Titularul dreptului / posesiei			Proprietar=1 / Posesor=0	Data nașterii / CUI	Domiciliu / Sediul	Cota parte	Identificator entitate asociată	Cotă parte teren UI	Mod de dobândire	Act juridic			Obs. privitoare la proprietar		
Nume / Denumire	Inițiala tatălui	Prenume								Tip act	Nr. act / data	Emitent			
COMUNA ARONEANU			1	4540038	Loc. Neidentificata, UAT. Aroneanu, Jud. Iași	1/1	20026		Lege	act normativ	213/1998 / 17.11.1998	PARLAMENTUL ROMANEI	domeniul privat		

3. SARCINI / DEZMEMBRĂMINTE															
Titular			Data nașterii / CUI	Domiciliu / Sediul	Tipul sarcinii sau al dezmembrămintelor dreptului de proprietate	Cota parte	Identificator entitate asociată	Act juridic			Valoare ipotecă	Tip monedă			
Nume / Denumire	Inițiala tatălui	Prenume						Tip act	Nr. act / data	Emitent					
-	-	-	-	-	-	-	-	-	-	-	-	-	-		

4. NOTĂRI, PROCESE, INTERDICȚII															
Tipul notării					Tip act	Nr. act / data	Emitent	Identificator entitate asociată							
Se infiinteaza cartea funciara 64765 a imobilului cu numarul cadastral 64765/Aroneanu, rezultat din dezmembrarea imobilului cu numarul cadastral 1061 (identificator electronic 62610) in scris in cartea funciara 2223 (identificator electronic 62610);					act notarial	act de dezmembrare aut sub nr 5072 / 13.05.2016	BNP COSTIN RAZVAN IONUT	20026							
se noteaza actualizarea informatiilor tehnice - trecerea imobilului din extravilan in intravilan conform PUZ					act administrativ	HCL nr. 92 / 28.07.2022	CONSILIUL LOCAL COMUNA ARONEANU	20026							
se noteaza trecerea imobilului din domeniul public al Comunei Aroneanu in domeniul privat al Comunei Aroneanu					act administrativ	Hotararea nr 86 / 28.07.2022	CONSILIUL LOCAL AL COMUNEI ARONEANU	20026							
se noteaza respingerea ds :lipsa obiect(ds solutionat sub nr 154374/2022)					act administrativ	Hotararea nr 86 / 28.07.2022	CONSILIUL LOCAL ARONEANU	20026							
drept de folosinta pe o perioada de 49 de ani, cu posibilitatea de prelungire cu cel mult 20 ani numai cu acordul expres al concedentului si ca urmare a initiativei scrise a concesionarului - SC BMCS COMPANY SRL					act administrativ	0 / 12.09.2005	COMUNA ARONEANU	20026							

5. OBSERVAȚII															
Imobil împrejmuit/ neîmprejmuit				Imobil contestat/ necontestat				Alte observații							
Neîmprejmuit															



REGISTRUL CADASTRAL AL IMOBILELOR

ANEXA Nr. 2

UAT Aroneanu
Zonă cooperativizată (Co)

Sector cadastral nr.20

1. DESCRIEREA IMOBILULUI																
DATE TEREN											DATE CONSTRUCȚII					
Identificator teren	Adresă imobil	Număr cadastral	Nr. CF	Suprafața măsurată	Intravilan / extra.(I/E)	Nr. top.	Nr. tarla	Nr. parcelă	Categorie folosință	Suprafață parcelă	Identificator construcție	Cod grupă destinație	Suprafața construită	Nr. niveluri	Nr. CF	Constr. cu acte (DA/NU)
20027	Intravilan, Loc. Aroneanu intravilan conf. PUZ; (Tarla: 58, Parcela: 1853/1)		65767	760	I		58	1853/1	P	760						

2. PROPRIETATEA / POSESIA															
Titularul dreptului / posesiei			Proprietar=1 / Posesor=0	Data nașterii / CUI	Domiciliu / Sediu	Cota parte	Identificator entitate asociată	Cotă parte teren UI	Mod de dobândire	Act juridic			Obs. privitoare la proprietar		
Nume / Denumire	Inițiala tatălui	Prenume								Tip act	Nr. act / data	Emitent			
CONSILIUL LOCAL ARONEANU			1	999999999999999	Loc. Neidentificata, UAT. Aroneanu, Jud. Iași	1/1	20027		Lege	act normativ	213/1998 / 17.11.1998	PARLAMENTUL ROMANIEI			

3. SARCINI / DEZMEMBRĂMINTE															
Titular			Data nașterii / CUI	Domiciliu / Sediu	Tipul sarcinii sau al dezmembrămintelor dreptului de proprietate	Cota parte	Identificator entitate asociată	Act juridic			Valoare ipotecă	Tip monedă			
Nume / Denumire	Inițiala tatălui	Prenume						Tip act	Nr. act / data	Emitent					
SAMOILA DRAGOS IONUT INTREPRINDERE INDIVIDUALA			26923999	Loc. Neidentificata, UAT. Aroneanu, Jud. Iași	Concesiune		20027	act administrativ	194 CONTRAC DE CONCESIUNE / 05.03.2019	COMUNA ARONEANU					

4. NOTĂRI, PROCESE, INTERDICȚII															
Tipul notării				Tip act	Nr. act / data	Emitent	Identificator entitate asociată								
Se infiinteaza cartea funciara 65767 a imobilului cu numarul cadastral 65767/Aroneanu, rezultat din dezmembrarea imobilului cu numarul cadastral 65699 in scris in cartea funciara 65699;				act notarial	9728 / 23.08.2018	COSTE ALEXANDRU DAN	20027								
Se infiinteaza cartea funciara 65699 a imobilului cu numarul cadastral 65699/Aroneanu, rezultat din dezmembrarea imobilului cu numarul cadastral 65456 in scris in cartea funciara 65456;				act notarial	8016 / 19.07.2018	Costin Razvan Ionut	20027								
Se infiinteaza cartea funciara 65456 a imobilului cu numarul cadastral 65456/Aroneanu, rezultat din dezmembrarea imobilului cu numarul cadastral 64934 in scris in cartea funciara 64934;				act notarial	12068 / 11.10.2017	Costin Razvan Ionut	20027								
Se infiinteaza cartea funciara 64934 a imobilului cu numarul cadastral 64934/Aroneanu, rezultat din dezmembrarea imobilului cu numarul cadastral 64681 in scris in cartea funciara 64681;				act notarial	act de dezmembrare aut sub nr 5440 / 24.05.2016	BNP COSTIN RAZVAN IONUT	20027								
Se infiinteaza cartea funciara 64681 a imobilului cu numarul cadastral 64681/Aroneanu, rezultat din dezmembrarea imobilului cu numarul cadastral 1064 (identificator electronic 62613) in scris in cartea funciara 2223 (identificator electronic 62613);				act notarial	7138 / 31.07.2015	NP COSTIN RAZVAN	20027								
se noteaza referatul de admitere a propunerii de dezmembrare				act administrativ	referat de admitere nr.108581 / 21.07.2015	OCPI IASI	20027								
se noteaza spre informare receptia documentatiei de dezlipire avizata sub nr 154121-2015				act administrativ	154121 / 20.10.2015	OCPI IASI	20027								



4. NOTĂRI, PROCESE, INTERDICȚII

Tipul notării	Tip act	Nr. act/ data	Emitent	Identificator entitate asociată
se noteaza referatul de admitere(propunerea de dezlipire imobil) din ds nr.48414/2016	act administrativ	48414 / 08.04.2016	OCPI IASI	20027
se noteaza referatul de admitere (dezmembrare imobil)	act administrativ	123163 / 21.08.2017	BCPI IASI	20027
-se noteaza actualizarea informatiilor tehnice - trecerea imobilului din extravilan in intravilan conform PUZ	act administrativ	HCL nr. 92 / 28.07.2022	CONSILIUL LOCAL COMUNA ARONEANU	20027

5. OBSERVAȚII

Imobil împrejmuit/ neîmprejmuit	Imobil contestat/ necontestat	Alte observații
Neîmprejmuit		



REGISTRUL CADASTRAL AL IMOBILELOR

ANEXA Nr. 2

UAT Aroneanu
Zonă cooperativizată (Co)

Sector cadastral nr.20

1. DESCRIEREA IMOBILULUI																
DATE TEREN											DATE CONSTRUCȚII					
Identificator teren	Adresă imobil	Număr cadastral	Nr. CF	Suprafața măsurată	Intravilan / extra.(I/E)	Nr. top.	Nr. tarla	Nr. parcelă	Categorie folosință	Suprafață parcelă	Identificator construcție	Cod grupă destinație	Suprafața construită	Nr. niveluri	Nr. CF	Constr. cu acte (DA/NU)
20028	Intravilan, Loc. Aroneanu Intravilan extins conform PUZ, sat Aroneanu; (Tarla: 58, Parcela: 1HB)		66258	18587	I		58	1HB	HB	18587						

2. PROPRIETATEA / POSESIA													
Titularul dreptului / posesiei			Proprietar=1 / Posesor=0	Data nașterii / CUI	Domiciliu / Sediul	Cota parte	Identificator entitate asociată	Cotă parte teren UI	Mod de dobândire	Act juridic			Obs. privitoare la proprietar
Nume / Denumire	Inițiala tatălui	Prenume								Tip act	Nr. act / data	Emitent	
COMUNA ARONEANU			1	4540038	Loc. Neidentificata, UAT. Țibana, Jud. Iași	1/1	20028		Lege	act administrativ	CL nr 47 / 30.09.2004	C.L.ARONEANU	domeniu public

3. SARCINI / DEZMEMBRĂMINTE													
Titular			Data nașterii / CUI	Domiciliu / Sediul	Tipul sarcinii sau al dezmembrămintelor dreptului de proprietate	Cota parte	Identificator entitate asociată	Act juridic			Valoare ipotecă	Tip monedă	
Nume / Denumire	Inițiala tatălui	Prenume						Tip act	Nr. act / data	Emitent			
-	-	-	-	-	-	-	-	-	-	-	-	-	-

4. NOTĂRI, PROCESE, INTERDICȚII				
Tipul notării	Tip act	Nr. act / data	Emitent	Identificator entitate asociată
Se infiinteaza cartea funciara 66258 a imobilului cu numarul cadastral 66258 / UAT Aroneanu, rezultat din dezmembrarea imobilului cu numarul cadastral 65441 in scris in cartea funciara 65441;	act notarial	2843 / 24.03.2022	Coste Alexandru Dan	20028
Se infiinteaza cartea funciara 65441 a imobilului cu numarul cadastral 65441/Aroneanu, rezultat din dezmembrarea imobilului cu numarul cadastral 64762 in scris in cartea funciara 64762;	act notarial	11397 / 28.09.2017	Costin Razvan Ionut	20028
Se infiinteaza cartea funciara 64762 a imobilului cu numarul cadastral 64762/Aroneanu, rezultat din dezmembrarea imobilului cu numarul cadastral 64674 in scris in cartea funciara 64674;	act notarial	act de dezmembrare aut sub nr 5439 / 24.05.2016	BNP COSTIN RAZVAN IONUT	20028
Se infiinteaza cartea funciara 64674 a imobilului cu numarul cadastral 64674/Aroneanu, rezultat din dezmembrarea imobilului cu numarul cadastral 1348 (identificator electronic 60289) in scris in cartea funciara 1401 (identificator electronic 60289);	act notarial	act de dezmembrare aut sub nr 7137 / 31.07.2015	NP COSTIN RAZVAN	20028
Se noteaza referatul de admitere a dezlipirii inregistrat sub nr. 108596/2015	act administrativ	108596 / 21.07.2015	OCPI IASI	20028
actualizare informati cadastrale-trecere imobil din extravilan in intravilan conform PUZ	act administrativ	51 / 19.05.2022	COMUNA ARONEANU	20028

5. OBSERVAȚII	
Imobil împrejmuit / neîmprejmuit	Imobil contestat / necontestat
Neîmprejmuit	
Alte observații	



REGISTRUL CADASTRAL AL IMOBILELOR

ANEXA Nr. 2

UAT Aroneanu
Zonă cooperativizată (Co)

Sector cadastral nr. 20

1. DESCRIEREA IMOBILULUI																
DATE TEREN											DATE CONSTRUCȚII					
Identificator teren	Adresă imobil	Număr cadastral	Nr. CF	Suprafața măsurată	Intravilan / extra.(I/E)	Nr. top.	Nr. tarla	Nr. parcelă	Categorie folosință	Suprafață parcelă	Identificator construcție	Cod grupă destinație	Suprafața construită	Nr. niveluri	Nr. CF	Constr. cu acte (DA/NU)
20029	Intravilan, Loc. Aroneanu intravilan conf. PUZ; (Tarla: 58, Parcela: -)		65765	472	I		58		HB	472						

2. PROPRIETATEA / POSESIA													
Titularul dreptului / posesiei			Proprietar=1 / Posesor=0	Data nașterii / CUI	Domiciliu / Sediu	Cota parte	Identificator entitate asociată	Cotă parte teren UI	Mod de dobândire	Act juridic			Obs. privitoare la proprietar
Nume / Denumire	Inițiala tatălui	Prenume								Tip act	Nr. act / data	Emitent	
COMUNA ARONEANU			1	4540038	Loc. Aroneanu, Str. Aron-Voda, Nr.47, UAT. Aroneanu, Jud. Iași	1/1	20029		Lege	act administrativ	CL nr 47 / 30.09.2004	CL ARONEANU	domeniu public

3. SARCINI / DEZMEMBRĂMINTE													
Titular			Data nașterii / CUI	Domiciliu / Sediu	Tipul sarcinii sau al dezmembrămintelor dreptului de proprietate	Cota parte	Identificator entitate asociată	Act juridic			Valoare ipotecă	Tip monedă	
Nume / Denumire	Inițiala tatălui	Prenume						Tip act	Nr. act / data	Emitent			
-	-	-	-	-	-	-	-	-	-	-	-	-	-

4. NOTĂRI, PROCESE, INTERDICȚII				
Tipul notării	Tip act	Nr. act / data	Emitent	Identificator entitate asociată
Se infiinteaza cartea funciara 65765 a imobilului cu numarul cadastral 65765/Aroneanu, rezultat din dezmembrarea imobilului cu numarul cadastral 65679 in scris in cartea funciara 65679;	act notarial	9727 / 23.08.2018	COSTE ALEXANDRU DAN	20029
Se infiinteaza cartea funciara 65679 a imobilului cu numarul cadastral 65679/Aroneanu, rezultat din dezmembrarea imobilului cu numarul cadastral 65442 in scris in cartea funciara 65442;	act notarial	8018 / 19.07.2018	Costin Razvan Ionut	20029
Se infiinteaza cartea funciara 65442 a imobilului cu numarul cadastral 65442/Aroneanu, rezultat din dezmembrarea imobilului cu numarul cadastral 64762 in scris in cartea funciara 64762;	act notarial	11397 / 28.09.2017	Costin Razvan Ionut	20029
Se infiinteaza cartea funciara 64762 a imobilului cu numarul cadastral 64762/Aroneanu, rezultat din dezmembrarea imobilului cu numarul cadastral 64674 in scris in cartea funciara 64674;	act notarial	act de dezmembrare aut sub nr 5439 / 24.05.2016	BNP COSTIN RAZVAN IONUȚ	20029
Se infiinteaza cartea funciara 64674 a imobilului cu numarul cadastral 64674/Aroneanu, rezultat din dezmembrarea imobilului cu numarul cadastral 1348 (identificator electronic 60289) in scris in cartea funciara 1401 (identificator electronic 60289);	act notarial	act de dezmembrare aut sub nr 7137 / 31.07.2015	BNP COSTIN RAZVAN IONUȚ	20029
Se noteaza referatul de admitere a dezlipirii inregistrat sub nr. 108596/2015	act administrativ	108596 / 21.07.2015	OCP IASI	20029
se noteaza receptia propunerii de dezmembrare	act administrativ	referat de admitere nr 153892 / 20.10.2015	OCP IASI	20029
actualizare informatii cadastrale : trecere din extravilan in intravilan conform PUZ sat si comuna ARONEANU	act administrativ	6538 / 15.06.2022	PRIMARIA COMUNEI ARONEANU	20029



4. NOTĂRI, PROCESE, INTERDICȚII

Tipul notării	Tip act	Nr. act/ data	Emitent	Identificator entitate asociată
se noteaza contractul de concesiune nr. 10172 din 26.11.2018, in favoarea Societății ARON LAKE SRL conform actului aditional nr. 5 la contractul de concesiune nr. 10172 din 26.11.2018, inregistrat sub nr. 6639/17.06.2022, pe o perioada de 49ani si radierea 'inscrierii contractu lui de concesiune 'in favoarea lui MITRUT A GERARD ROBERT - SOCIETATEA ARON LAKE SRL	act notarial	hotarare / 11.07.2022	Andriescu Raluca	20029

5. OBSERVAȚII

Imobil împrejmuit/ neîmprejmuit	Imobil contestat/ necontestat	Alte observații
Neîmprejmuit		INTRAVILAN EXTINS CONFORM PUZ SAT ARONEANU



REGISTRUL CADASTRAL AL IMOBILELOR

ANEXA Nr. 2

UAT Aroneanu
Zonă cooperativizată (Co)

Sector cadastral nr.20

1. DESCRIEREA IMOBILULUI																
DATE TEREN											DATE CONSTRUCȚII					
Identificator teren	Adresă imobil	Număr cadastral	Nr. CF	Suprafața măsurată	Intravilan / extra.(I/E)	Nr. top.	Nr. tarla	Nr. parcelă	Categorie folosință	Suprafață parcelă	Identificator construcție	Cod grupă destinație	Suprafața construită	Nr. niveluri	Nr. CF	Constr. cu acte (DA/NU)
20030	Intravilan, Loc. Aroneanu intravilan conform P.U.Z.; (Tarla: 58, Parcela: -)		65455	3398	I		58		P	3398						

2. PROPRIETATEA / POSESIA														
Titularul dreptului / posesiei			Proprietar=1 / Posesor=0	Data nașterii / CUI	Domiciliu / Sediu	Cota parte	Identificator entitate asociată	Cotă parte teren UI	Mod de dobândire	Act juridic			Obs. privitoare la proprietar	
Nume / Denumire	Inițiala tatălui	Prenume								Tip act	Nr. act / data	Emitent		
CONSILIUL LOCAL ARONEANU			1	9999999999999	Loc. Neidentificata, UAT. Aroneanu, Jud. Iași	1/1	20030		Lege	act normativ	213/1998 / 01.01.1998	PRIMARIA COMUNEI ARONEANU		

3. SARCINI / DEZMEMBRĂMINTE													
Titular			Data nașterii / CUI	Domiciliu / Sediu	Tipul sarcinii sau al dezmembrămintelor dreptului de proprietate	Cota parte	Identificator entitate asociată	Act juridic			Valoare ipotecă	Tip monedă	
Nume / Denumire	Inițiala tatălui	Prenume						Tip act	Nr. act / data	Emitent			
-	-	-	-	-	-	-	-	-	-	-	-	-	

4. NOTĂRI, PROCESE, INTERDICȚII				
Tipul notării	Tip act	Nr. act / data	Emitent	Identificator entitate asociată
Se înființează cartea funciara 65455 a imobilului cu numărul cadastral 65455/Aroneanu, rezultat din dezmembrarea imobilului cu numărul cadastral 64677 înscris în cartea funciara 64677;	act notarial	11398 / 28.09.2017	Costin Razvan Ionut	20030
Se înființează cartea funciara 64677 a imobilului cu numărul cadastral 64677/Aroneanu, rezultat din dezmembrarea imobilului cu numărul cadastral 1064 (identificator electronic 62613) înscris în cartea funciara 2223 (identificator electronic 62613);	act notarial	7138 / 31.07.2015	NP COSTIN RAZVAN	20030
se notează referatul de admitere a propunerii de dezmembrare	act administrativ	referat de admitere nr.108581 / 21.07.2015	OCPI IASI	20030
se notează referatul de admitere(propunerea de dezlipire imobil) din ds nr 123167/2017	act administrativ	123167 / 21.08.2017	OCPI IASI	20030
actualizare informații cadastrale : trecere din extravilan în intravilan conform PUZ sat și comuna ARONEANU	act administrativ	HCL nr 51 / 19.05.2022	CONSILIUL LOCAL AL COMUNEI ARONEANU	20030

5. OBSERVAȚII	
Imobil împrejmuit / neîmprejmuit	Imobil contestat / necontestat
Neîmprejmuit	



REGISTRUL CADASTRAL AL IMOBILELOR

ANEXA Nr. 2

UAT Aroneanu
Zonă cooperativizată (Co)

Sector cadastral nr.20

1. DESCRIEREA IMOBILULUI																
DATE TEREN											DATE CONSTRUCȚII					
Identificator teren	Adresă imobil	Număr cadastral	Nr. CF	Suprafața măsurată	Intravilan / extra.(I/E)	Nr. top.	Nr. tarla	Nr. parcelă	Categorie folosință	Suprafață parcelă	Identificator construcție	Cod grupă destinație	Suprafața construită	Nr. niveluri	Nr. CF	Constr. cu acte (DA/NU)
20031	Intravilan, Loc. Aroneanu intravilan conf. PUZ; (Tarla: 58, Parcela: -)		65446	2435	I		58		HB	2435						

2. PROPRIETATEA / POSESIA													
Titularul dreptului / posesiei			Proprietar=1 / Posesor=0	Data nașterii / CUI	Domiciliu / Sediu	Cota parte	Identificator entitate asociată	Cotă parte teren UI	Mod de dobândire	Act juridic			Obs. privitoare la proprietar
Nume / Denumire	Inițiala tatălui	Prenume								Tip act	Nr. act / data	Emitent	
COMUNA ARONEANU			1	9999999999999	Loc. Neidentificata, UAT. Aroneanu, Jud. Iași	1/1	20031		Lege	act administrativ	CL nr 47 / 30.09.2004	CL ARONEANU	domeniu public

3. SARCINI / DEZMEMBRĂMINTE													
Titular			Data nașterii / CUI	Domiciliu / Sediu	Tipul sarcinii sau al dezmembrămintelor dreptului de proprietate	Cota parte	Identificator entitate asociată	Act juridic			Valoare ipotecă	Tip monedă	
Nume / Denumire	Inițiala tatălui	Prenume						Tip act	Nr. act / data	Emitent			
-	-	-	-	-	-	-	-	-	-	-	-	-	-

4. NOTĂRI, PROCESE, INTERDICȚII				
Tipul notării	Tip act	Nr. act / data	Emitent	Identificator entitate asociată
Se înființează cartea funciara 65446 a imobilului cu numărul cadastral 65446/Aroneanu, rezultat din dezmembrarea imobilului cu numărul cadastral 64762 înscris în cartea funciara 64762;	act notarial	11397 / 28.09.2017	Costin Razvan Ionut	20031
Se înființează cartea funciara 64762 a imobilului cu numărul cadastral 64762/Aroneanu, rezultat din dezmembrarea imobilului cu numărul cadastral 64674 înscris în cartea funciara 64674;	act notarial	act de dezmembrare aut sub nr 5439 / 24.05.2016	BNP COSTIN RAZVAN IONUT	20031
Se înființează cartea funciara 64674 a imobilului cu numărul cadastral 64674/Aroneanu, rezultat din dezmembrarea imobilului cu numărul cadastral 1348 (identificator electronic 60289) înscris în cartea funciara 1401 (identificator electronic 60289);	act notarial	act de dezmembrare aut sub nr 7137 / 31.07.2015	NP COSTIN RAZVAN	20031
Se notează referatul de admitere a dezlipirii înregistrat sub nr. 108596/2015	act administrativ	108596 / 21.07.2015	OCPI IASI	20031
se notează receptia propunerii de dezmembrare	act administrativ	referat de admitere nr 153892 / 20.10.2015	OCPI IASI	20031
actualizare informatii cadastrale : trecere din extravilan în intravilan conform PUZ sat și comuna ARONEANU	act administrativ	6538 / 15.06.2022	PRIMARIA COMUNEI ARONEANU	20031
NOTARE contract de concesiune nr. 10172 din 26.11.2018, în favoarea Societății ARON LAKE SRL conform actului adițional nr. 5 la contractul de concesiune nr. 10172 din 26.11.2018, înregistrat sub nr. 6639/17.06.2022, pe o perioadă de 49 ani și radierea înscrisului contractului de concesiune în favoarea lui MITRUT A GERARD ROBERT - SOCIETATEA ARON LAKE SRL	act notarial	decl 1089 / 11.07.2022	Andriescu Raluca	20031



5. OBSERVAȚII		
Imobil împrejmuit/ neîmprejmuit	Imobil contestat/ necontestat	Alte observații
Neîmprejmuit		INTRAVILAN EXTINS CONFORM PUZ SAT ARONEANU



REGISTRUL CADASTRAL AL IMOBILELOR

ANEXA Nr. 2

UAT Aroneanu
Zonă cooperativizată (Co)

Sector cadastral nr.20

1. DESCRIEREA IMOBILULUI																
DATE TEREN											DATE CONSTRUCȚII					
Identificator teren	Adresă imobil	Număr cadastral	Nr. CF	Suprafața măsurată	Intravilan / extra.(I/E)	Nr. top.	Nr. tarla	Nr. parcelă	Categorie folosință	Suprafață parcelă	Identificator construcție	Cod grupă destinație	Suprafața construită	Nr. niveluri	Nr. CF	Constr. cu acte (DA/NU)
20032	Intravilan, Loc. Aroneanu intravilan conf. PUZ; (Tarla: 58, Parcela: 1853/1)		65768	89	I		58	1853/1	P	89						

2. PROPRIETATEA / POSESIA													
Titularul dreptului / posesiei			Proprietar=1 / Posesor=0	Data nașterii / CUI	Domiciliu / Sediu	Cota parte	Identificator entitate asociată	Cotă parte teren UI	Mod de dobândire	Act juridic			Obs. privitoare la proprietar
Nume / Denumire	Inițiala tatălui	Prenume								Tip act	Nr. act / data	Emitent	
COMUNA ARONEANU			1	4540038	Loc. Neidentificata, UAT. Aroneanu, Jud. Iași	1/1	20032		Lege	act administrativ	213 / 01.01.1998	OCPI IASI	domeniul privat

3. SARCINI / DEZMEMBRĂMINTE													
Titular			Data nașterii / CUI	Domiciliu / Sediu	Tipul sarcinii sau al dezmembrămintelor dreptului de proprietate	Cota parte	Identificator entitate asociată	Act juridic			Valoare ipotecă	Tip monedă	
Nume / Denumire	Inițiala tatălui	Prenume						Tip act	Nr. act / data	Emitent			
-	-	-	-	-	-	-	-	-	-	-	-	-	-

4. NOTĂRI, PROCESE, INTERDICȚII				
Tipul notării	Tip act	Nr. act/ data	Emitent	Identificator entitate asociată
Se infiinteaza cartea funciara 65768 a imobilului cu numarul cadastral 65768/Aroneanu, rezultat din dezmembrarea imobilului cu numarul cadastral 65699 inscris in cartea funciara 65699;	act notarial	9728 / 23.08.2018	COSTE ALEXANDRU DAN	20032
Se infiinteaza cartea funciara 65699 a imobilului cu numarul cadastral 65699/Aroneanu, rezultat din dezmembrarea imobilului cu numarul cadastral 65456 inscris in cartea funciara 65456;	act notarial	8016 / 19.07.2018	Costin Razvan Ionut	20032
Se infiinteaza cartea funciara 65456 a imobilului cu numarul cadastral 65456/Aroneanu, rezultat din dezmembrarea imobilului cu numarul cadastral 64934 inscris in cartea funciara 64934;	act notarial	12068 / 11.10.2017	Costin Razvan Ionut	20032
Se infiinteaza cartea funciara 64934 a imobilului cu numarul cadastral 64934/Aroneanu, rezultat din dezmembrarea imobilului cu numarul cadastral 64681 inscris in cartea funciara 64681;	act notarial	act de dezmembrare aut sub nr 5440 / 24.05.2016	BNP COSTIN RAZVAN IONUT	20032
Se infiinteaza cartea funciara 64681 a imobilului cu numarul cadastral 64681/Aroneanu, rezultat din dezmembrarea imobilului cu numarul cadastral 1064 (identificator electronic 62613) inscris in cartea funciara 2223 (identificator electronic 62613);	act notarial	7138 / 31.07.2015	NP COSTIN RAZVAN	20032
se noteaza actualizarea informatiilor tehnice - trecerea imobilului din extravilan in intravilan conform PUZ	act administrativ	HCL nr. 92 / 28.07.2022	CONSILIUL LOCAL COMUNA ARONEANU	20032
se inscrie trecerea imobilului din domeniul public in domeniul privat al comunei Aronean	act administrativ	HCL nr.111/27,09,2018 si nr.137/28,09,2023, adeverinta nr.1691 / 26.02.2024	PRIMARIA COMUNEI ARONEANU	20032
se noteaza concesiunea pe o perioada de 49 ani - SOCIETATEA ARON LAKE SRL	act administrativ	ctr de concesiune aut sub nr 10172 / 26.11.2018	PRIMARIA ARONEANU	20032



4. NOTĂRI, PROCESE, INTERDICȚII

Tipul notării	Tip act	Nr. act/ data	Emitent	Identificator entitate asociată
se noteaza actul aditional la contractul de concesiune intabulat in C1, concesionar actual fiind SOCIETATEA ARON LAKE SRL	act notarial	decl 1089 / 11.07.2022	Andriescu Raluca	20032

5. OBSERVAȚII

Imobil împrejmuit/ neimprejmuit	Imobil contestat/ necontestat	Alte observații
Neimprejmuit		



REGISTRUL CADASTRAL AL IMOBILELOR

ANEXA Nr. 2

UAT Aroneanu
Zonă cooperativizată (Co)

Sector cadastral nr. 20

1. DESCRIEREA IMOBILULUI																
DATE TEREN											DATE CONSTRUCȚII					
Identificator teren	Adresă imobil	Număr cadastral	Nr. CF	Suprafața măsurată	Intravilan / extra.(I/E)	Nr. top.	Nr. tarla	Nr. parcelă	Categorie folosință	Suprafață parcelă	Identificator construcție	Cod grupă destinație	Suprafața construită	Nr. niveluri	Nr. CF	Constr. cu acte (DA/NU)
20033	Intravilan, Loc. Aroneanu INTRAVILAN CONFORM PUZ; (Tarla: 58, Parcela: 1HB)		65447	1000	I		58	1HB	HB	1000						

2. PROPRIETATEA / POSESIA															
Titularul dreptului / posesiei			Proprietar=1 / Posesor=0	Data nașterii / CUI	Domiciliu / Sediu	Cota parte	Identificator entitate asociată	Cotă parte teren UI	Mod de dobândire	Act juridic			Obs. privitoare la proprietar		
Nume / Denumire	Inițiala tatălui	Prenume								Tip act	Nr. act / data	Emitent			
COMUNA ARONEANU			1	4540038	Loc. Neidentificata, UAT. Aroneanu, Jud. Iași	1/1	20033		Lege	act normativ	CL nr 47 / 30.09.2004	PARLAMENTUL ROMANIEI	domeniu public		

3. SARCINI / DEZMEMBRĂMINTE															
Titular			Data nașterii / CUI	Domiciliu / Sediu	Tipul sarcinii sau al dezmembrămintelor dreptului de proprietate	Cota parte	Identificator entitate asociată	Act juridic			Valoare ipotecă	Tip monedă			
Nume / Denumire	Inițiala tatălui	Prenume						Tip act	Nr. act / data	Emitent					
-	-	-	-	-	-	-	-	-	-	-	-	-	-		

4. NOTĂRI, PROCESE, INTERDICȚII															
Tipul notării					Tip act	Nr. act / data	Emitent	Identificator entitate asociată							
Se infiinteaza cartea funciara 65447 a imobilului cu numarul cadastral 65447/Aroneanu, rezultat din dezmembrarea imobilului cu numarul cadastral 64762 in scris in cartea funciara 64762;					act notarial	11397 / 28.09.2017	Costin Razvan Ionut	20033							
Se infiinteaza cartea funciara 64762 a imobilului cu numarul cadastral 64762/Aroneanu, rezultat din dezmembrarea imobilului cu numarul cadastral 64674 in scris in cartea funciara 64674;					act notarial	act de dezmembrare aut sub nr 5439 / 24.05.2016	BNP COSTIN RAZVAN IONUT	20033							
Se infiinteaza cartea funciara 64674 a imobilului cu numarul cadastral 64674/Aroneanu, rezultat din dezmembrarea imobilului cu numarul cadastral 1348 (identificator electronic 60289) in scris in cartea funciara 1401 (identificator electronic 60289);					act notarial	act de dezmembrare aut sub nr 7137 / 31.07.2015	NP COSTIN RAZVAN	20033							
Se noteaza referatul de admitere a dezlipirii inregistrat sub nr. 108596/2015					act administrativ	108596 / 21.07.2015	OCCPIASI	20033							
se noteaza receptia propunerii de dezmembrare					act administrativ	referat de admitere nr 153892 / 20.10.2015	OCCPIASI	20033							
se noteaza actualizarea informatiilor cadastrale-trecerea imobilului din extravilan in intravilan conform PUZ					act administrativ	51 / 19.05.2022	CONSILIUL LOCAL AL COMUNEI ARONEANU	20033							

5. OBSERVAȚII															
Imobil împrejmuit/ neîmprejmuit				Imobil contestat/ necontestat				Alte observații							
Neîmprejmuit								Clasa I							

REGISTRUL CADASTRAL AL IMOBILELOR

ANEXA Nr. 2

UAT Aroneanu
Zonă cooperativizată (Co)

Sector cadastral nr.20

1. DESCRIEREA IMOBILULUI																
DATE TEREN											DATE CONSTRUCȚII					
Identificator teren	Adresă imobil	Număr cadastral	Nr. CF	Suprafața măsurată	Intravilan / extra.(I/E)	Nr. top.	Nr. tarla	Nr. parcelă	Categorie folosință	Suprafață parcelă	Identificator construcție	Cod grupă destinație	Suprafața construită	Nr. niveluri	Nr. CF	Constr. cu acte (DA/NU)
20034	Intravilan, Loc. Aroneanu intravilan conf. PUZ; (Tarla: 58, Parcela: 1853/1)		65700	778	I		58	1853/1	P	778						

2. PROPRIETATEA / POSESIA													
Titularul dreptului / posesiei			Proprietar=1 / Posesor=0	Data nașterii / CUI	Domiciliu / Sediu	Cota parte	Identificator entitate asociată	Cotă parte teren UI	Mod de dobândire	Act juridic			Obs. privitoare la proprietar
Nume / Denumire	Inițiala tatălui	Prenume								Tip act	Nr. act / data	Emitent	
COMUNA ARONEANU			1	4540038	Loc. Iasi, UAT. Iași, Jud. Iași	1/1	20034		Lege	act administrativ	213 / 01.01.1998	OCPI IA ȘI	domeniul privat

3. SARCINI / DEZMEMBRĂMINTE													
Titular			Data nașterii / CUI	Domiciliu / Sediu	Tipul sarcinii sau al dezmembrămintelor dreptului de proprietate	Cota parte	Identificator entitate asociată	Act juridic			Valoare ipotecă	Tip monedă	
Nume / Denumire	Inițiala tatălui	Prenume						Tip act	Nr. act / data	Emitent			
-	-	-	-	-	-	-	-	-	-	-	-	-	-

4. NOTĂRI, PROCESE, INTERDICȚII				
Tipul notării	Tip act	Nr. act/ data	Emitent	Identificator entitate asociată
Se infiinteaza cartea funciara 65700 a imobilului cu numarul cadastral 65700/Aroneanu, rezultat din dezmembrarea imobilului cu numarul cadastral 65456 in scris in cartea funciara 65456;	act notarial	8016 / 19.07.2018	Costin Razvan Ionut	20034
Se infiinteaza cartea funciara 65456 a imobilului cu numarul cadastral 65456/Aroneanu, rezultat din dezmembrarea imobilului cu numarul cadastral 64934 in scris in cartea funciara 64934;	act notarial	12068 / 11.10.2017	Costin Razvan Ionut	20034
Se infiinteaza cartea funciara 64934 a imobilului cu numarul cadastral 64934/Aroneanu, rezultat din dezmembrarea imobilului cu numarul cadastral 64681 in scris in cartea funciara 64681;	act notarial	act de dezmembrare aut sub nr 5440 / 24.05.2016	BNP COSTIN RAZVAN IONUT	20034
Se infiinteaza cartea funciara 64681 a imobilului cu numarul cadastral 64681/Aroneanu, rezultat din dezmembrarea imobilului cu numarul cadastral 1064 (identificator electronic 62613) in scris in cartea funciara 2223 (identificator electronic 62613);	act notarial	7138 / 31.07.2015	NP COSTIN RAZVAN	20034
se noteaza referatul de admitere a propunerii de dezmembrare	act administrativ	referat de admitere nr.108581 / 21.07.2015		20034
se noteaza spre informare receptia documentatiei de dezlipire avizata sub nr 154121-2015	act administrativ	154121 / 20.10.2015		20034
se noteaza referatul de admitere(propunerea de dezlipire imobil) din ds nr.48414/2016	act administrativ	48414 / 08.04.2016		20034
se noteaza referatul de admitere (dezmembrare imobil)	act administrativ	123163 / 21.08.2017		20034
actualizare informatii cadastrale : trecere din extravilan in intravilan conform PUZ sat si comuna ARONEANU	act administrativ	6538 / 15.06.2022	PRIMARIA COMUNEI ARONEANU	20034
se noteaza trecerea imobilului din domeniul public in domeniul privat al Comunei Aroneanu	act administrativ	HCL NR 111 / 27.09.2018	CL ARONEANU	20034
se noteaza contractul de concesiune nr.10172/26.11.2018, pe o perioada de 49 ani	act administrativ	10172 / 26.11.2018	COMUNA ARONEANU	20034



4. NOTĂRI, PROCESE, INTERDICȚII

Tipul notării	Tip act	Nr. act/ data	Emitent	Identificator entitate asociată
se noteaza actul aditional nr.5 la contractul de concesiune nr.10172/26.11.2018 - SOCIETATEA ARON LAKE SRL	act administrativ	act aditional 5 / 17.06.2022	Primaria comunei Aroneanu	20034

5. OBSERVAȚII

Imobil împrejmuit/ neimprejmuit	Imobil contestat/ necontestat	Alte observații
Neimprejmuit		Imobil neimprejmuit. INTRAVILAN EXTINS CONFORM PUZ SAT ARONEANU



REGISTRUL CADASTRAL AL IMOBILELOR

ANEXA Nr. 2

UAT Aroneanu
Zonă cooperativizată (Co)

Sector cadastral nr.20

1. DESCRIEREA IMOBILULUI																
DATE TEREN											DATE CONSTRUCȚII					
Identificator teren	Adresă imobil	Număr cadastral	Nr. CF	Suprafața măsurată	Intravilan / extra.(I/E)	Nr. top.	Nr. tarla	Nr. parcelă	Categorie folosință	Suprafață parcelă	Identificator construcție	Cod grupă destinație	Suprafața construită	Nr. niveluri	Nr. CF	Constr. cu acte (DA/NU)
20035	Intravilan, Loc. Aroneanu, UAT. Aroneanu, Jud. Iași; (Tarla: 58, Parcela: 1 (1853/2); Tarla: 58, Parcela: 1853/1)		65813	1465	I		58	1(1853/2)	P	864	1	CA	171	1	65813-C1	NU
					E		58	1853/1	P	601						

2. PROPRIETATEA / POSESIA													
Titularul dreptului / posesiei			Proprietar=1 / Posesor=0	Data nașterii / CUI	Domiciliu / Sediul	Cota parte	Identificator entitate asociată	Cotă parte teren UI	Mod de dobândire	Act juridic			Obs. privitoare la proprietar
Nume / Denumire	Inițiala tatălui	Prenume								Tip act	Nr. act / data	Emitent	
CONSILIUL LOCAL ARONEANU			1	99999999999999	Loc. Aroneanu, UAT. Aroneanu, Jud. Iași	1/1	20035		Lege	act administrativ	213/1998 / 01.01.1998	PARLAMENTUL ROMANIEI	

3. SARCINI / DEZMEMBRĂMINTE												
Titular			Data nașterii / CUI	Domiciliu / Sediul	Tipul sarcinii sau al dezmembrămintelor dreptului de proprietate	Cota parte	Identificator entitate asociată	Act juridic			Valoare ipotecă	Tip monedă
Nume / Denumire	Inițiala tatălui	Prenume						Tip act	Nr. act / data	Emitent		
-	-	-	-	-	-	-	-	-	-	-	-	-

4. NOTĂRI, PROCESE, INTERDICȚII				
Tipul notării	Tip act	Nr. act / data	Emitent	Identificator entitate asociată
imobil aflat sub incidența art.3 alin. (1) din Legea nr. 17/2014	act administrativ	108581 / 21.07.2015	OCPI IASI	20035

5. OBSERVAȚII		
Imobil împrejmuit / neîmprejmuit	Imobil contestat / necontestat	Alte observații
Împrejmuit		



REGISTRUL CADASTRAL AL IMOBILELOR

ANEXA Nr. 2

UAT Aroneanu
Zonă cooperativizată (Co)

Sector cadastral nr. 20

1. DESCRIEREA IMOBILULUI																
DATE TEREN											DATE CONSTRUCȚII					
Identificator teren	Adresă imobil	Număr cadastral	Nr. CF	Suprafața măsurată	Intravilan / extra.(I/E)	Nr. top.	Nr. tarla	Nr. parcelă	Categorie folosință	Suprafață parcelă	Identificator construcție	Cod grupă destinație	Suprafața construită	Nr. niveluri	Nr. CF	Constr. cu acte (DA/NU)
20036	Intravilan, Loc. Aroneanu intravilan conf. PUZ; (Tarla: 58, Parcela: 1853/1)		65701	847	I		58	1853/1	P	847						

2. PROPRIETATEA / POSESIA															
Titularul dreptului / posesiei			Proprietar=1 / Posesor=0	Data nașterii / CUI	Domiciliu / Sediul	Cota parte	Identificator entitate asociată	Cotă parte teren UI	Mod de dobândire	Act juridic			Obs. privitoare la proprietar		
Nume / Denumire	Inițiala tatălui	Prenume								Tip act	Nr. act / data	Emitent			
COMUNA ARONEANU			1	4540038	Loc. Aroneanu, Str. Aron-Voda, Nr.47, UAT. Aroneanu, Jud. Iași	1/1	20036		Lege	act normativ	213/1998 / 01.01.1998	PARLAMENTUL ROMANIEI	domeniul privat		

3. SARCINI / DEZMEMBRĂMINTE															
Titular			Data nașterii / CUI	Domiciliu / Sediul	Tipul sarcinii sau al dezmembrămintelor dreptului de proprietate	Cota parte	Identificator entitate asociată	Act juridic			Valoare ipotecă	Tip monedă			
Nume / Denumire	Inițiala tatălui	Prenume						Tip act	Nr. act / data	Emitent					
-	-	-	-	-	-	-	-	-	-	-	-	-	-		

4. NOTĂRI, PROCESE, INTERDICȚII															
Tipul notării					Tip act	Nr. act / data	Emitent	Identificator entitate asociată							
Se infiinteaza cartea funciara 65701 a imobilului cu numarul cadastral 65701/Aroneanu, rezultat din dezmembrarea imobilului cu numarul cadastral 65456 in scris in cartea funciara 65456;					act notarial	8016 / 19.07.2018	Costin Razvan Ionut	20036							
Se infiinteaza cartea funciara 65456 a imobilului cu numarul cadastral 65456/Aroneanu, rezultat din dezmembrarea imobilului cu numarul cadastral 64934 in scris in cartea funciara 64934;					act notarial	12068 / 11.10.2017	Costin Razvan Ionut	20036							
Se infiinteaza cartea funciara 64934 a imobilului cu numarul cadastral 64934/Aroneanu, rezultat din dezmembrarea imobilului cu numarul cadastral 64681 in scris in cartea funciara 64681;					act notarial	act de dezmembrare aut sub nr 5440 / 24.05.2016	BNP COSTIN RAZVAN IONUT	20036							
Se infiinteaza cartea funciara 64681 a imobilului cu numarul cadastral 64681/Aroneanu, rezultat din dezmembrarea imobilului cu numarul cadastral 1064 (identificator electronic 62613) in scris in cartea funciara 2223 (identificator electronic 62613);					act notarial	7138 / 31.07.2015	MR COSTIN RAZVAN	20036							
Se noteaza apartenenta imobilului la domeniul privat al UAT Aroneanu					act administrativ	HCL nr. 54 / 15.05.2020	COMUNA ARONEANU	20036							
Se noteaza respingerea prezentei cereri deoarece urmare a notei de completare la dosar nu au fost depuse inscrisuri suplimentare in termenul prevazut					act administrativ	54 / 14.05.2020	CONSILIUL LOCAL ARONEANU	20036							
Se noteaza respingerea ds. nr. 174035/2020 - lipsa obiect					act administrativ	54 / 15.05.2020	CONSILIUL LOCAL AL COMUNEI ARONEANU	20036							
se noteaza respingerea cererii ca fiind lipsita de obiect (solutionat sub nr.117180 din 07.08.2020)					act administrativ	hotararea nr.54 / 15.05.2020	Consiliul local al com. Aroneanu	20036							
se noteaza respingerea cererii ca fiind lipsita de obiect					act administrativ	hotararea nr.54 / 15.05.2020	CL AL ARONEANU	20036							

4. NOTĂRI, PROCESE, INTERDICȚII

Tipul notării	Tip act	Nr. act/ data	Emitent	Identificator entitate asociată
actualizare informatii cadastrale : trecere din extravilan in intravilan conform PUZ sat si comuna ARONEANU	act administrativ	6538 / 15.06.2022	PRIMARIA COMUNEI ARONEANU	20036

5. OBSERVAȚII

Imobil împrejmuit/ neîmprejmuit	Imobil contestat/ necontestat	Alte observații
Neîmprejmuit		INTRAVILAN EXTINS CONFORM PUZ SAT ARONEANU



REGISTRUL CADASTRAL AL IMOBILELOR

ANEXA Nr. 2

UAT Aroneanu
Zonă cooperativizată (Co)

Sector cadastral nr. 20

1. DESCRIEREA IMOBILULUI																
DATE TEREN											DATE CONSTRUCȚII					
Identificator teren	Adresă imobil	Număr cadastral	Nr. CF	Suprafața măsurată	Intravilan / extra.(I/E)	Nr. top.	Nr. tarla	Nr. parcelă	Categorie folosință	Suprafață parcelă	Identificator construcție	Cod grupă destinație	Suprafața construită	Nr. niveluri	Nr. CF	Constr. cu acte (DA/NU)
20037	Intravilan, Loc. Aroneanu conform PUZ; (Tarla: 58, Parcela: 1HB)		67841	1328	I		58	1HB	HB	1328						

2. PROPRIETATEA / POSESIA													
Titularul dreptului / posesiei			Proprietar=1 / Posesor=0	Data nașterii / CUI	Domiciliu / Sediul	Cota parte	Identificator entitate asociată	Cotă parte teren UI	Mod de dobândire	Act juridic			Obs. privitoare la proprietar
Nume / Denumire	Inițiala tatălui	Prenume								Tip act	Nr. act / data	Emitent	
COMUNA ARONEANU			1	4540038	Loc. Aroneanu, Str. Aron-Voda, Nr.47, UAT. Aroneanu, Jud. Iași	1/1	20037		Lege	act normativ	CL nr 47 / 30.09.2004	PARLAMENTUL ROMANIEI	domeniu public

3. SARCINI / DEZMEMBRĂMINTE													
Titular			Data nașterii / CUI	Domiciliu / Sediul	Tipul sarcinii sau al dezmembrămintelor dreptului de proprietate	Cota parte	Identificator entitate asociată	Act juridic			Valoare ipotecă	Tip monedă	
Nume / Denumire	Inițiala tatălui	Prenume						Tip act	Nr. act / data	Emitent			
-	-	-	-	-	-	-	-	-	-	-	-	-	-

4. NOTĂRI, PROCESE, INTERDICȚII				
Tipul notării	Tip act	Nr. act / data	Emitent	Identificator entitate asociată
Se infiinteaza cartea funciara 67841 a imobilului cu numarul cadastral 67841 / UAT Aroneanu, rezultat din dezmembrarea imobilului cu numarul cadastral 67397 in scris in cartea funciara 67397;	act notarial	act de dezmembrare aut. 13610 / 07.12.2021	Costin Razvan Ionut	20037
Se infiinteaza cartea funciara 67397 a imobilului cu numarul cadastral 67397 / UAT Aroneanu, rezultat din dezmembrarea imobilului cu numarul cadastral 65856 in scris in cartea funciara 65856;	act notarial	ACT DE DEZMEMBRARE AUT 5128 / 24.05.2021	Costin Razvan Ionut	20037
Se infiinteaza cartea funciara 65856 a imobilului cu numarul cadastral 65856/Aroneanu, rezultat din dezmembrarea imobilului cu numarul cadastral 65764 in scris in cartea funciara 65764;	act notarial	5795 / 31.05.2019	Costin Razvan Ionut	20037
Se infiinteaza cartea funciara 65764 a imobilului cu numarul cadastral 65764/Aroneanu, rezultat din dezmembrarea imobilului cu numarul cadastral 65679 in scris in cartea funciara 65679;	act notarial	9727 / 23.08.2018	COSTE ALEXANDRU DAN	20037
Se infiinteaza cartea funciara 65679 a imobilului cu numarul cadastral 65679/Aroneanu, rezultat din dezmembrarea imobilului cu numarul cadastral 65442 in scris in cartea funciara 65442;	act notarial	8018 / 19.07.2018	Costin Razvan Ionut	20037
Se infiinteaza cartea funciara 65442 a imobilului cu numarul cadastral 65442/Aroneanu, rezultat din dezmembrarea imobilului cu numarul cadastral 64762 in scris in cartea funciara 64762;	act notarial	11397 / 28.09.2017	Costin Razvan Ionut	20037
Se infiinteaza cartea funciara 64762 a imobilului cu numarul cadastral 64762/Aroneanu, rezultat din dezmembrarea imobilului cu numarul cadastral 64674 in scris in cartea funciara 64674;	act notarial	act de dezmembrare aut sub nr 5439 / 24.05.2016	BNP COSTIN RAZVAN IONUT	20037



4. NOTĂRI, PROCESE, INTERDICȚII

Tipul notării	Tip act	Nr. act/ data	Emitent	Identificator entitate asociată
Se infiinteaza cartea funciara 64674 a imobilului cu numarul cadastral 64674/Aroneanu, rezultat din dezmembrarea imobilului cu numarul cadastral 1348 (identificator electronic 60289) in scris in cartea funciara 1401 (identificator electronic 60289);	act notarial	act de dezmembrare aut sub nr 7137 / 31.07.2015	NP COSTIN RAZVAN	20037
se noteaza referatul de admitere (dezmembrare imobil)	act administrativ	18357 / 02.02.2022	OCPI IASI	20037
-actualizare date cadastrale : trecerea imobilului din extravilan in intravilan	act administrativ	51 / 19.05.2022	COMUNA ARONEANU	20037

5. OBSERVAȚII

Imobil împrejmuit/ neîmprejmuit	Imobil contestat/ necontestat	Alte observații
Neîmprejmuit		



REGISTRUL CADASTRAL AL IMOBILELOR

ANEXA Nr. 2

UAT Aroneanu
Zonă cooperativizată (Co)

Sector cadastral nr.20

1. DESCRIEREA IMOBILULUI																
DATE TEREN											DATE CONSTRUCȚII					
Identificator teren	Adresă imobil	Număr cadastral	Nr. CF	Suprafața măsurată	Intravilan / extra.(I/E)	Nr. top.	Nr. tarla	Nr. parcelă	Categorie folosință	Suprafață parcelă	Identificator construcție	Cod grupă destinație	Suprafața construită	Nr. niveluri	Nr. CF	Constr. cu acte (DA/NU)
20038	Extravilan, UAT. Aroneanu, Jud. Iași; (Tarla: 58, Parcela: 1853/1)		65817	482	E		58	1853/1	P	482						

2. PROPRIETATEA / POSESIA															
Titularul dreptului / posesiei			Proprietar=1 / Posesor=0	Data nașterii / CUI	Domiciliu / Sediu	Cota parte	Identificator entitate asociată	Cotă parte teren UI	Mod de dobândire	Act juridic			Obs. privitoare la proprietar		
Nume / Denumire	Inițiala tatălui	Prenume								Tip act	Nr. act / data	Emitent			
COMUNA ARONEANU			1	4540038	Loc. Rediu Aldei, UAT. Aroneanu, Jud. Iași	1/1	20038		Lege	act administrativ	213/1998 / 01.01.1998	PARLAMENTUL ROMANIEI	DOMENIUL PRIVAT		

3. SARCINI / DEZMEMBRĂMINTE															
Titular			Data nașterii / CUI	Domiciliu / Sediu	Tipul sarcinii sau al dezmembrămintelor dreptului de proprietate	Cota parte	Identificator entitate asociată	Act juridic			Valoare ipotecă	Tip monedă			
Nume / Denumire	Inițiala tatălui	Prenume						Tip act	Nr. act / data	Emitent					
-	-	-	-	-	-	-	-	-	-	-	-	-	-		

4. NOTĂRI, PROCESE, INTERDICȚII															
Tipul notării						Tip act		Nr. act/ data		Emitent		Identificator entitate asociată			
imobil aflat sub incidența art.3 alin. (1) din Legea nr. 17/2014						act administrativ		108581 / 21.07.2015		OCPI IASI		20038			

5. OBSERVAȚII															
Imobil împrejmuit/ neîmprejmuit				Imobil contestat/ necontestat				Alte observații							
Împrejmuit															



REGISTRUL CADASTRAL AL IMOBILELOR

ANEXA Nr. 2

UAT Aroneanu
Zonă cooperativizată (Co)

Sector cadastral nr.20

1. DESCRIEREA IMOBILULUI																
DATE TEREN											DATE CONSTRUCȚII					
Identificator teren	Adresă imobil	Număr cadastral	Nr. CF	Suprafața măsurată	Intravilan / extra.(I/E)	Nr. top.	Nr. tarla	Nr. parcelă	Categorie folosință	Suprafață parcelă	Identificator construcție	Cod grupă destinație	Suprafața construită	Nr. niveluri	Nr. CF	Constr. cu acte (DA/NU)
20039	Intravilan, Loc. Aroneanu Intravilan extins conform PUZ, sat Aroneanu; (Tarla: 58, Parcela: 1HB)		67842	605	I		58	1HB	HB	605						

2. PROPRIETATEA / POSESIA													
Titularul dreptului / posesiei			Proprietar=1 / Posesor=0	Data nașterii / CUI	Domiciliu / Sediu	Cota parte	Identificator entitate asociată	Cotă parte teren UI	Mod de dobândire	Act juridic			Obs. privitoare la proprietar
Nume / Denumire	Inițiala tatălui	Prenume								Tip act	Nr. act / data	Emitent	
COMUNA ARONEANU			1	4540038	Loc. Aroneanu, Str. Aron-Voda, Nr.47, UAT. Aroneanu, Jud. Iași	1/1	20039		Lege	act normativ	CL nr 47 / 30.09.2004	PARLAMENTUL ROMANIEI	domeniu public

3. SARCINI / DEZMEMBRĂMINTE													
Titular			Data nașterii / CUI	Domiciliu / Sediu	Tipul sarcinii sau al dezmembrămintelor dreptului de proprietate	Cota parte	Identificator entitate asociată	Act juridic			Valoare ipotecă	Tip monedă	
Nume / Denumire	Inițiala tatălui	Prenume						Tip act	Nr. act / data	Emitent			
-	-	-	-	-	-	-	-	-	-	-	-	-	-

4. NOTĂRI, PROCESE, INTERDICȚII				
Tipul notării	Tip act	Nr. act/ data	Emitent	Identificator entitate asociată
Se infiinteaza cartea funciara 67842 a imobilului cu numarul cadastral 67842 / UAT Aroneanu, rezultat din dezmembrarea imobilului cu numarul cadastral 67397 in scris in cartea funciara 67397;	act notarial	act de dezmembrare aut. 13610 / 07.12.2021	Costin Razvan Ionut	20039
Se infiinteaza cartea funciara 67397 a imobilului cu numarul cadastral 67397 / UAT Aroneanu, rezultat din dezmembrarea imobilului cu numarul cadastral 65856 in scris in cartea funciara 65856;	act notarial	ACT DE DEZMEMBRARE AUT 5128 / 24.05.2021	Costin Razvan Ionut	20039
Se infiinteaza cartea funciara 65856 a imobilului cu numarul cadastral 65856/Aroneanu, rezultat din dezmembrarea imobilului cu numarul cadastral 65764 in scris in cartea funciara 65764;	act notarial	5795 / 31.05.2019	Costin Razvan Ionut	20039
Se infiinteaza cartea funciara 65764 a imobilului cu numarul cadastral 65764/Aroneanu, rezultat din dezmembrarea imobilului cu numarul cadastral 65679 in scris in cartea funciara 65679;	act notarial	9727 / 23.08.2018	COSTE ALEXANDRU DAN	20039
Se infiinteaza cartea funciara 65679 a imobilului cu numarul cadastral 65679/Aroneanu, rezultat din dezmembrarea imobilului cu numarul cadastral 65442 in scris in cartea funciara 65442;	act notarial	8018 / 19.07.2018	Costin Razvan Ionut	20039
Se infiinteaza cartea funciara 65442 a imobilului cu numarul cadastral 65442/Aroneanu, rezultat din dezmembrarea imobilului cu numarul cadastral 64762 in scris in cartea funciara 64762;	act notarial	11397 / 28.09.2017	Costin Razvan Ionut	20039
Se infiinteaza cartea funciara 64762 a imobilului cu numarul cadastral 64762/Aroneanu, rezultat din dezmembrarea imobilului cu numarul cadastral 64674 in scris in cartea funciara 64674;	act notarial	act de dezmembrare aut sub nr 5439 / 24.05.2016	BNP COSTIN RAZVAN IONUT	20039



4. NOTĂRI, PROCESE, INTERDICȚII

Tipul notării	Tip act	Nr. act/ data	Emitent	Identificator entitate asociată
Se infiinteaza cartea funciara 64674 a imobilului cu numarul cadastral 64674/Aroneanu, rezultat din dezmembrarea imobilului cu numarul cadastral 1348 (identificator electronic 60289) in scris in cartea funciara 1401 (identificator electronic 60289);	act notarial	act de dezmembrare aut sub nr 7137 / 31.07.2015	NP COSTIN RAZVAN	20039
Se noteaza referatul de admitere a dezlipirii inregistrat sub nr. 108596/2015	act administrativ	108596 / 21.07.2015	OCPI IASI	20039
se noteaza referatul de admitere (dezmembrare imobil)	act administrativ	220457 / 23.11.2021	OCPI IASI	20039
actualizare informati cadastrale-trecere imobil din extravilan in intravilan conform PUZ	act administrativ	51 / 19.05.2022	COMUNA ARONEANU	20039

5. OBSERVAȚII

Imobil împrejmuit/ neimprejmuit	Imobil contestat/ necontestat	Alte observații
Împrejmuit		



REGISTRUL CADASTRAL AL IMOBILELOR

ANEXA Nr. 2

UAT Aroneanu
Zonă cooperativizată (Co)

Sector cadastral nr.20

1. DESCRIEREA IMOBILULUI																
DATE TEREN											DATE CONSTRUCȚII					
Identificator teren	Adresă imobil	Număr cadastral	Nr. CF	Suprafața măsurată	Intravilan / extra.(I/E)	Nr. top.	Nr. tarla	Nr. parcelă	Categorie folosință	Suprafață parcelă	Identificator construcție	Cod grupă destinație	Suprafața construită	Nr. niveluri	Nr. CF	Constr. cu acte (DA/NU)
20040	Intravilan, Loc. Aroneanu, UAT. Aroneanu, Jud. Iași; (Tarla: 58, Parcela: 1HB)		65997	25878	I		58	1HB	HB	25878						

2. PROPRIETATEA / POSESIA													
Titularul dreptului / posesiei			Proprietar=1 / Posesor=0	Data nașterii / CUI	Domiciliu / Sediu	Cota parte	Identificator entitate asociată	Cotă parte teren UI	Mod de dobândire	Act juridic			Obs. privitoare la proprietar
Nume / Denumire	Inițiala tatălui	Prenume								Tip act	Nr. act / data	Emitent	
COMUNA ARONEANU			1	4540038	Loc. Neidentificata, UAT. Aroneanu, Jud. Iași	1/1	20040		Lege	act administrativ	CL nr 47 / 30.09.2004	CL ARONEANU	domeniu public

3. SARCINI / DEZMEMBRĂMINTE													
Titular			Data nașterii / CUI	Domiciliu / Sediu	Tipul sarcinii sau al dezmembrămintelor dreptului de proprietate	Cota parte	Identificator entitate asociată	Act juridic			Valoare ipotecă	Tip monedă	
Nume / Denumire	Inițiala tatălui	Prenume						Tip act	Nr. act / data	Emitent			
-	-	-	-	-	-	-	-	-	-	-	-	-	-

4. NOTĂRI, PROCESE, INTERDICȚII				
Tipul notării	Tip act	Nr. act/ data	Emitent	Identificator entitate asociată
Se infiinteaza cartea funciara 65997 a imobilului cu numarul cadastral 65997/Aroneanu, rezultat din dezmembrarea imobilului cu numarul cadastral 65440 in scris in cartea funciara 65440;	act notarial	act de dezmem. aut. 6336 / 13.06.2019	Costin Razvan Ionut	20040
Se infiinteaza cartea funciara 65440 a imobilului cu numarul cadastral 65440/Aroneanu, rezultat din dezmembrarea imobilului cu numarul cadastral 64762 in scris in cartea funciara 64762;	act notarial	11397 / 28.09.2017	Costin Razvan Ionut	20040
Se infiinteaza cartea funciara 64762 a imobilului cu numarul cadastral 64762/Aroneanu, rezultat din dezmembrarea imobilului cu numarul cadastral 64674 in scris in cartea funciara 64674;	act notarial	act de dezmembrare aut sub nr 5439 / 24.05.2016	BNP COSTIN RAZVAN IONUT	20040
Se infiinteaza cartea funciara 64674 a imobilului cu numarul cadastral 64674/Aroneanu, rezultat din dezmembrarea imobilului cu numarul cadastral 1348 (identificator electronic 60289) in scris in cartea funciara 1401 (identificator electronic 60289);	act notarial	act de dezmembrare aut sub nr 7137 / 31.07.2015	NP COSTIN RAZVAN	20040
Se noteaza referatul de admitere a dezlipirii inregistrat sub nr. 108596/2015	act administrativ	108596 / 21.07.2015	OCPI IASI	20040
se noteaza receptia propunerii de dezmembrare	act administrativ	referat de admitere nr 153892 / 20.10.2015	OCPI IASI	20040
se noteaza respingerea cererii - nu s-a completat cu inscrisurile suplimentare, solicitate in referatul de completare	act administrativ	51 / 19.05.2022	CONSILIUL LOCAL AL COMUNEI ARONEANU	20040
notare actualizare informatii tehnice - pe flux cadastru - trecere imobil din extravilan com. Aroneanu in intravilan conform PUZ sat Aroneanu, com. Aroneanu.	act administrativ	HCL 51 / 19.05.2022	CONSILIUL LOCAL ARONEANU	20040



5. OBSERVAȚII

Imobil împrejmuit/ neîmprejmuit	Imobil contestat/ necontestat	Alte observații
Împrejmuit		



REGISTRUL CADASTRAL AL IMOBILELOR

ANEXA Nr. 2

UAT Aroneanu
Zonă cooperativizată (Co)


Sector cadastral nr.20

1. DESCRIEREA IMOBILULUI																
DATE TEREN											DATE CONSTRUCȚII					
Identificator teren	Adresă imobil	Număr cadastral	Nr. CF	Suprafața măsurată	Intravilan / extra.(I/E)	Nr. top.	Nr. tarla	Nr. parcelă	Categorie folosință	Suprafață parcelă	Identificator construcție	Cod grupă destinație	Suprafața construită	Nr. niveluri	Nr. CF	Constr. cu acte (DA/NU)
20041	Intravilan, Loc. Aroneanu INTRAVILAN CONFORM PUZ; (Tarla: 58, Parcela: 1853/1)		65818	650	I		58	1853/1	P	650						

2. PROPRIETATEA / POSESIA															
Titularul dreptului / posesiei			Proprietar=1 / Posesor=0	Data nașterii / CUI	Domiciliu / Sediul	Cota parte	Identificator entitate asociată	Cotă parte teren UI	Mod de dobândire	Act juridic			Obs. privitoare la proprietar		
Nume / Denumire	Inițiala tatălui	Prenume								Tip act	Nr. act / data	Emitent			
COMUNA ARONEANU			1	4540038	Loc. Aroneanu, Str. Aron-Voda, Nr.47, UAT. Aroneanu, Jud. Iași	1/1	20041		Lege	act administrativ	213/1998 / 01.01.1998	OCPI IASI	domeniul privat		

3. SARCINI / DEZMEMBRĂMINTE															
Titular			Data nașterii / CUI	Domiciliu / Sediul	Tipul sarcinii sau al dezmembrămintelor dreptului de proprietate	Cota parte	Identificator entitate asociată	Act juridic			Valoare ipotecă	Tip monedă			
Nume / Denumire	Inițiala tatălui	Prenume						Tip act	Nr. act / data	Emitent					
SC CAV INVEST SRL			36294756	Loc. Iasi, Bdul. TUDOR VLADIMIRESCU, Nr.93, Ap.6, UAT. Iași, Jud. Iași	Concesiune		20041	act administrativ	contract de concesiune nr 10779 / 07.12.2023	COMUNA ARONEANU					

4. NOTĂRI, PROCESE, INTERDICȚII															
Tipul notării					Tip act	Nr. act/ data	Emitent	Identificator entitate asociată							
Se infiinteaza cartea funciara 65818 a imobilului cu numarul cadastral 65818/Aroneanu, rezultat din dezmembrarea imobilului cu numarul cadastral 65458 in scris in cartea funciara 65458;					act notarial	act de dezmembrare aut 1889 / 05.10.2018	Dublea Andreea	20041							
Se infiinteaza cartea funciara 65458 a imobilului cu numarul cadastral 65458/Aroneanu, rezultat din dezmembrarea imobilului cu numarul cadastral 64934 in scris in cartea funciara 64934;					act notarial	12068 / 11.10.2017	Costin Razvan Ionut	20041							
Se infiinteaza cartea funciara 64934 a imobilului cu numarul cadastral 64934/Aroneanu, rezultat din dezmembrarea imobilului cu numarul cadastral 64681 in scris in cartea funciara 64681;					act notarial	act de dezmembrare aut sub nr 5440 / 24.05.2016	BNP COSTIN RAZVAN IONUT	20041							
Se infiinteaza cartea funciara 64681 a imobilului cu numarul cadastral 64681/Aroneanu, rezultat din dezmembrarea imobilului cu numarul cadastral 1064 (identificator electronic 62613) in scris in cartea funciara 2223 (identificator electronic 62613);					act notarial	7138 / 31.07.2015	NP COSTIN RAZVAN IONUT	20041							
se noteaza referatul de admitere a propunerii de dezmembrare					act administrativ	referat de admitere nr.108581 / 21.07.2015	OCPI IASI	20041							
se noteaza spre informare receptia documentatiei de dezlipire avizata sub nr 154121-2015					act administrativ	154121 / 20.10.2015	OCPI IASI	20041							
se noteaza referatul de admitere(propunerea de dezlipire imobil) din ds nr.48414/2016					act administrativ	48414 / 08.04.2016	OCPI IASI	20041							
se noteaza referatul de admitere (dezmembrare imobil)					act administrativ	123163 / 21.08.2017	BCPI IASI	20041							
se noteaza receptia documentatiei de dezmembrare					act administrativ	146229 / 19.09.2018	OCPI IASI	20041							



4. NOTĂRI, PROCESE, INTERDICȚII

Tipul notării	Tip act	Nr. act/ data	Emitent	Identificator entitate asociată
Se noteaza apartenenta imobilului la domeniul privat al UAT Aroneanu	act administrativ	HCL nr. 54 / 15.05.2020	COMUNA ARONEANU	20041
se noteaza actualizarea informatiilor cadastrale-trecerea imobilului din extravilan in intravilan conform PUZ	act administrativ	51 / 19.05.2022	CL AL COMUNEI ARONEANU+hot.nr. 92/28.07.2022;	20041

5. OBSERVAȚII

Imobil împrejmuit/ neîmprejmuit	Imobil contestat/ necontestat	Alte observații
Neîmprejmuit		



REGISTRUL CADASTRAL AL IMOBILELOR

ANEXA Nr. 2

UAT Aroneanu
Zonă cooperativizată (Co)

Sector cadastral nr.20

1. DESCRIEREA IMOBILULUI																
DATE TEREN											DATE CONSTRUCȚII					
Identificator teren	Adresă imobil	Număr cadastral	Nr. CF	Suprafața măsurată	Intravilan / extra.(I/E)	Nr. top.	Nr. tarla	Nr. parcelă	Categorie folosință	Suprafață parcelă	Identificator construcție	Cod grupă destinație	Suprafața construită	Nr. niveluri	Nr. CF	Constr. cu acte (DA/NU)
20042	Intravilan, Loc. Aroneanu Intravilan extins conf. P.U. Z.; (Tarla: 58, Parcela: 1HB)		66001	2080	I		58	1HB	HB	2080						

2. PROPRIETATEA / POSESIA													
Titularul dreptului / posesiei			Proprietar=1 / Posesor=0	Data nașterii / CUI	Domiciliu / Sediul	Cota parte	Identificator entitate asociată	Cotă parte teren UI	Mod de dobândire	Act juridic			Obs. privitoare la proprietar
Nume / Denumire	Inițiala tatălui	Prenume								Tip act	Nr. act / data	Emitent	
COMUNA ARONEANU			1	4540038	Loc. Neidentificata, UAT. Aroneanu, Jud. Iași	1/1	20042		Lege	act normativ	CL nr 47 / 30.09.2004	PARLAMENTUL ROMANIEI	domeniu public

3. SARCINI / DEZMEMBRĂMINTE													
Titular			Data nașterii / CUI	Domiciliu / Sediul	Tipul sarcinii sau al dezmembrămintelor dreptului de proprietate	Cota parte	Identificator entitate asociată	Act juridic			Valoare ipotecă	Tip monedă	
Nume / Denumire	Inițiala tatălui	Prenume						Tip act	Nr. act / data	Emitent			
-	-	-	-	-	-	-	-	-	-	-	-	-	-

4. NOTĂRI, PROCESE, INTERDICȚII				
Tipul notării	Tip act	Nr. act/ data	Emitent	Identificator entitate asociată
Se infiinteaza cartea funciara 66001 a imobilului cu numarul cadastral 66001/Aroneanu, rezultat din dezmembrarea imobilului cu numarul cadastral 65440 in scris in cartea funciara 65440;	act notarial	act de dezmembr. aut. 6336 / 13.06.2019	Costin Razvan Ionut	20042
Se infiinteaza cartea funciara 65440 a imobilului cu numarul cadastral 65440/Aroneanu, rezultat din dezmembrarea imobilului cu numarul cadastral 64762 in scris in cartea funciara 64762;	act notarial	11397 / 28.09.2017	Costin Razvan Ionut	20042
Se infiinteaza cartea funciara 64762 a imobilului cu numarul cadastral 64762/Aroneanu, rezultat din dezmembrarea imobilului cu numarul cadastral 64674 in scris in cartea funciara 64674;	act notarial	act de dezmembrare aut sub nr 5439 / 24.05.2016	BNP COSTIN RAZVAN IONUT	20042
Se infiinteaza cartea funciara 64674 a imobilului cu numarul cadastral 64674/Aroneanu, rezultat din dezmembrarea imobilului cu numarul cadastral 1348 (identificator electronic 60289) in scris in cartea funciara 1401 (identificator electronic 60289);	act notarial	act de dezmembrare aut sub nr 7137 / 31.07.2015	MR COSTIN RAZVAN	20042
Se noteaza referatul de admitere a dezlipirii inregistrat sub nr. 108596/2015	act administrativ	108596 / 21.07.2015		20042
se noteaza receptia propunerii de dezmembrare	act administrativ	referat de admitere nr 153892 / 20.10.2015		20042
Se noteaza actualizarea informatiilor cadastrale: - trecerea imobilului din extravilan comuna Aroneanu, in intravilan extins conf. P.U.Z.sat Aroneanu, comuna Aroneanu	act administrativ	92 / 28.07.2022	CONSILIUL LOCAL ARONEANU	20042

5. OBSERVAȚII		
Imobil împrejmuit/ neîmprejmuit	Imobil contestat/ necontestat	Alte observații
Împrejmuit		

REGISTRUL CADASTRAL AL IMOBILELOR

ANEXA Nr. 2

UAT Aroneanu
Zonă cooperativizată (Co)

Sector cadastral nr.20

1. DESCRIEREA IMOBILULUI																
DATE TEREN											DATE CONSTRUCȚII					
Identificator teren	Adresă imobil	Număr cadastral	Nr. CF	Suprafața măsurată	Intravilan / extra.(I/E)	Nr. top.	Nr. tarla	Nr. parcelă	Categorie folosință	Suprafață parcelă	Identificator construcție	Cod grupă destinație	Suprafața construită	Nr. niveluri	Nr. CF	Constr. cu acte (DA/NU)
20043	Extravilan Extravilan Comuna Aroneanu, Judetul Iasi; (Tarla: -, Parcela: -)		67992	646	E				P	646						

2. PROPRIETATEA / POSESIA													
Titularul dreptului / posesiei			Proprietar=1 / Posesor=0	Data nașterii / CUI	Domiciliu / Sediul	Cota parte	Identificator entitate asociată	Cotă parte teren UI	Mod de dobândire	Act juridic			Obs. privitoare la proprietar
Nume / Denumire	Inițiala tatălui	Prenume								Tip act	Nr. act / data	Emitent	
CONSILIUL LOCAL ARONEANU			1	9999999999999	Loc. Neidentificata, UAT. Aroneanu, Jud. Iași	1/1	20043		Lege	act administrativ	213/1998 / 01.01.1998	C.L. ARONEANU	

3. SARCINI / DEZMEMBRĂMINTE													
Titular			Data nașterii / CUI	Domiciliu / Sediul	Tipul sarcinii sau al dezmembrămintelor dreptului de proprietate	Cota parte	Identificator entitate asociată	Act juridic			Valoare ipotecă	Tip monedă	
Nume / Denumire	Inițiala tatălui	Prenume						Tip act	Nr. act / data	Emitent			
SC CABLEWAYS SRL			30079996	Loc. Neidentificata, UAT. Aroneanu, Jud. Iași	Concesiune		20043	act administrativ	8205 / 31.08.2015	BNP COSTIN			

4. NOTĂRI, PROCESE, INTERDICȚII				
Tipul notării	Tip act	Nr. act/ data	Emitent	Identificator entitate asociată
Se infiinteaza cartea funciara 67992 a imobilului cu numarul cadastral 67992 / UAT Aroneanu, rezultat din dezmembrarea imobilului cu numarul cadastral 64678 in scris in cartea funciara 64678;	act notarial	ACT DE DEZMEMBRARE AUT. 9972 / 14.10.2022	Coste Alexandru Dan	20043
imobil aflat sub incidenta art.3 alin. (1) din Legea nr. 17/2014				20043
Se infiinteaza cartea funciara 64678 a imobilului cu numarul cadastral 64678/Aroneanu, rezultat din dezmembrarea imobilului cu numarul cadastral 1064 (identificator electronic 62613) in scris in cartea funciara 2223 (identificator electronic 62613);	act notarial	7138 / 31.07.2015	NP COSTIN RAZVAN	20043
se noteaza referatul de admitere a propunerii de dezmembrare	act administrativ	referat de admitere nr.108581 / 21.07.2015	OCP IASI	20043
actualizare informatii cadastrale : trecere din extravilan in intravilan conform PUZ sat si comuna ARONEANU	act administrativ	HCL nr 51 / 19.05.2022	CONSILIUL LOCAL AL COMUNEI ARONEANU	20043
se noteaza respingerea dosarului	act administrativ	contract de concesiune nr. 6314 / 31.08.2015	COMUNA ARONEANU	20043

5. OBSERVAȚII		
Imobil împrejmuit/ neîmprejmuit	Imobil contestat/ necontestat	Alte observații
Împrejmuit		



REGISTRUL CADASTRAL AL IMOBILELOR

ANEXA Nr. 2

UAT Aroneanu
Zonă cooperativizată (Co)

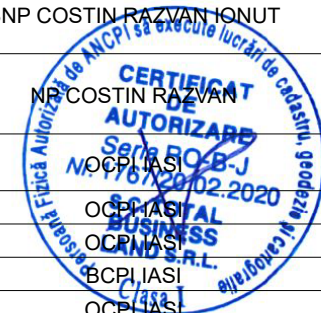
Sector cadastral nr.20

1. DESCRIEREA IMOBILULUI																
DATE TEREN											DATE CONSTRUCȚII					
Identificator teren	Adresă imobil	Număr cadastral	Nr. CF	Suprafața măsurată	Intravilan / extra.(I/E)	Nr. top.	Nr. tarla	Nr. parcelă	Categorie folosință	Suprafață parcelă	Identificator construcție	Cod grupă destinație	Suprafața construită	Nr. niveluri	Nr. CF	Constr. cu acte (DA/NU)
20044	Intravilan, Loc. Aroneanu INTRAVILAN CONFORM PUZ; (Tarla: 58, Parcela: 1853/1)		65991	554	I		58	1853/1	P	554						

2. PROPRIETATEA / POSESIA															
Titularul dreptului / posesiei			Proprietar=1 / Posesor=0	Data nașterii / CUI	Domiciliu / Sediu	Cota parte	Identificator entitate asociată	Cotă parte teren UI	Mod de dobândire	Act juridic			Obs. privitoare la proprietar		
Nume / Denumire	Inițiala tatălui	Prenume								Tip act	Nr. act / data	Emitent			
CONSILIUL LOCAL ARONEANU			1	999999999999999	Loc. Neidentificata, UAT. Aroneanu, Jud. Iași	1/1	20044		Lege	act administrativ	213/1998 / 01.01.1998	COMUNA ARONEANU			

3. SARCINI / DEZMEMBRĂMINTE															
Titular			Data nașterii / CUI	Domiciliu / Sediu	Tipul sarcinii sau al dezmembrămintelor dreptului de proprietate	Cota parte	Identificator entitate asociată	Act juridic			Valoare ipotecă	Tip monedă			
Nume / Denumire	Inițiala tatălui	Prenume						Tip act	Nr. act / data	Emitent					
-	-	-	-	-	-	-	-	-	-	-	-	-	-		

4. NOTĂRI, PROCESE, INTERDICȚII															
Tipul notării					Tip act	Nr. act/ data	Emitent	Identificator entitate asociată							
Se înființează cartea funciara 65991 a imobilului cu numarul cadastral 65991/Aroneanu, rezultat din dezmembrarea imobilului cu numarul cadastral 65459 inscris in cartea funciara 65459;					act notarial	act de dezmembrare aut sub nr 6337 / 13.06.2019	Costin Razvan Ionut	20044							
Se înființează cartea funciara 65459 a imobilului cu numarul cadastral 65459/Aroneanu, rezultat din dezmembrarea imobilului cu numarul cadastral 64934 inscris in cartea funciara 64934;					act notarial	12068 / 11.10.2017	Costin Razvan Ionut	20044							
Se înființează cartea funciara 64934 a imobilului cu numarul cadastral 64934/Aroneanu, rezultat din dezmembrarea imobilului cu numarul cadastral 64681 inscris in cartea funciara 64681;					act notarial	act de dezmembrare aut sub nr 5440 / 24.05.2016	BNP COSTIN RAZVAN IONUT	20044							
Se înființează cartea funciara 64681 a imobilului cu numarul cadastral 64681/Aroneanu, rezultat din dezmembrarea imobilului cu numarul cadastral 1064 (identificator electronic 62613) inscris in cartea funciara 2223 (identificator electronic 62613);					act notarial	7138 / 31.07.2015	BNP COSTIN RAZVAN IONUT	20044							
se noteaza referatul de admitere a propunerii de dezmembrare					act administrativ	referat de admitere nr.108581 / 21.07.2015		20044							
se noteaza spre informare receptia documentatiei de dezlipire avizata sub nr 154121-2015					act administrativ	154121 / 20.10.2015		20044							
se noteaza referatul de admitere(propunerea de dezlipire imobil) din ds nr.48414/2016					act administrativ	48414 / 08.04.2016		20044							
se noteaza referatul de admitere (dezmembrare imobil)					act administrativ	123163 / 21.08.2017		20044							
se noteaza referatul de admitere (dezlipire imobil)					act administrativ	83950 / 23.05.2019		20044							
se noteaza actualizarea informatiilor cadastrale-trecerea imobilului din extravilan in intravilan conform PUZ					act administrativ	51 / 19.05.2022	CL ARONEANU	20044							



5. OBSERVAȚII

Imobil împrejmuit/ neîmprejmuit	Imobil contestat/ necontestat	Alte observații
Neîmprejmuit		



REGISTRUL CADASTRAL AL IMOBILELOR

ANEXA Nr. 2

UAT Aroneanu
Zonă cooperativizată (Co)

Sector cadastral nr.20

1. DESCRIEREA IMOBILULUI																
DATE TEREN											DATE CONSTRUCȚII					
Identificator teren	Adresă imobil	Număr cadastral	Nr. CF	Suprafața măsurată	Intravilan / extra.(I/E)	Nr. top.	Nr. tarla	Nr. parcelă	Categorie folosință	Suprafață parcelă	Identificator construcție	Cod grupă destinație	Suprafața construită	Nr. niveluri	Nr. CF	Constr. cu acte (DA/NU)
20045	Intravilan, Loc. Aroneanu Intravilan extins conf. P.U. Z.; (Tarla: 58, Parcela: 1HB)		65999	1455	I		58	1HB	HB	1455						

2. PROPRIETATEA / POSESIA															
Titularul dreptului / posesiei			Proprietar=1 / Posesor=0	Data nașterii / CUI	Domiciliu / Sediu	Cota parte	Identificator entitate asociată	Cotă parte teren UI	Mod de dobândire	Act juridic			Obs. privitoare la proprietar		
Nume / Denumire	Inițiala tatălui	Prenume								Tip act	Nr. act / data	Emitent			
COMUNA ARONEANU			1	4540038	Loc. Neidentificata, UAT. Aroneanu, Jud. Iași	1/1	20045		Lege	act administrativ	CL nr 47 / 30.09.2004	PRIMARIA COMUNEI ARONEANU	domeniu public		

3. SARCINI / DEZMEMBRĂMINTE															
Titular			Data nașterii / CUI	Domiciliu / Sediu	Tipul sarcinii sau al dezmembrămintelor dreptului de proprietate	Cota parte	Identificator entitate asociată	Act juridic			Valoare ipotecă	Tip monedă			
Nume / Denumire	Inițiala tatălui	Prenume						Tip act	Nr. act / data	Emitent					
-	-	-	-	-	-	-	-	-	-	-	-	-	-		

4. NOTĂRI, PROCESE, INTERDICȚII															
Tipul notării					Tip act	Nr. act / data	Emitent	Identificator entitate asociată							
Se infiinteaza cartea funciara 65999 a imobilului cu numarul cadastral 65999/Aroneanu, rezultat din dezmembrarea imobilului cu numarul cadastral 65440 in scris in cartea funciara 65440;					act notarial	act de dezmembr. aut. 6336 / 13.06.2019	Costin Razvan Ionut	20045							
Se infiinteaza cartea funciara 65440 a imobilului cu numarul cadastral 65440/Aroneanu, rezultat din dezmembrarea imobilului cu numarul cadastral 64762 in scris in cartea funciara 64762;					act notarial	11397 / 28.09.2017	Costin Razvan Ionut	20045							
Se infiinteaza cartea funciara 64762 a imobilului cu numarul cadastral 64762/Aroneanu, rezultat din dezmembrarea imobilului cu numarul cadastral 64674 in scris in cartea funciara 64674;					act notarial	act de dezmembrare aut sub nr 5439 / 24.05.2016	BNP COSTIN RAZVAN IONUT	20045							
Se infiinteaza cartea funciara 64674 a imobilului cu numarul cadastral 64674/Aroneanu, rezultat din dezmembrarea imobilului cu numarul cadastral 1348 (identificator electronic 60289) in scris in cartea funciara 1401 (identificator electronic 60289);					act notarial	act de dezmembrare aut sub nr 7137 / 31.07.2015	MR COSTIN RAZVAN	20045							
Se noteaza referatul de admitere a dezlipirii inregistrat sub nr. 108596/2015					act administrativ	108596 / 21.07.2015		20045							
se noteaza receptia propunerii de dezmembrare					act administrativ	referat de admitere nr 153892 / 20.10.2015		20045							
Se noteaza actualizarea informatiilor cadastrale: - trecerea imobilului din extravilan comuna Aroneanu, in intravilan extins conf. P.U.Z.sat Aroneanu, comuna Aroneanu					act administrativ	92 / 28.07.2022	CONSILIUL LOCAL ARONEANU	20045							

5. OBSERVAȚII															
Imobil împrejmuit/ neîmprejmuit				Imobil contestat/ necontestat				Alte observații							
Neîmprejmuit															

REGISTRUL CADASTRAL AL IMOBILELOR

ANEXA Nr. 2

UAT Aroneanu
Zonă cooperativizată (Co)

Sector cadastral nr.20

1. DESCRIEREA IMOBILULUI																
DATE TEREN											DATE CONSTRUCȚII					
Identificator teren	Adresă imobil	Număr cadastral	Nr. CF	Suprafața măsurată	Intravilan / extra.(I/E)	Nr. top.	Nr. tarla	Nr. parcelă	Categorie folosință	Suprafață parcelă	Identificator construcție	Cod grupă destinație	Suprafața construită	Nr. niveluri	Nr. CF	Constr. cu acte (DA/NU)
20046	Extravilan Extravilan Comuna Aroneanu, Judetul Iasi; (Tarla: 58, Parcela: 1HB)		68005	1050	E		58	1HB	HB	1050						

2. PROPRIETATEA / POSESIA													
Titularul dreptului / posesiei			Proprietar=1 / Posesor=0	Data nașterii / CUI	Domiciliu / Sediu	Cota parte	Identificator entitate asociată	Cotă parte teren UI	Mod de dobândire	Act juridic			Obs. privitoare la proprietar
Nume / Denumire	Inițiala tatălui	Prenume								Tip act	Nr. act / data	Emitent	
COMUNA ARONEANU			1	4540038	Loc. Aroneanu, UAT. Aroneanu, Jud. Iași	1/1	20046		Lege	act normativ	CL nr 47 / 30.09.2004	PARLAMENTUL ROMANEI	domeniu public

3. SARCINI / DEZMEMBRĂMINTE												
Titular			Data nașterii / CUI	Domiciliu / Sediu	Tipul sarcinii sau al dezmembrămintelor dreptului de proprietate	Cota parte	Identificator entitate asociată	Act juridic			Valoare ipotecă	Tip monedă
Nume / Denumire	Inițiala tatălui	Prenume						Tip act	Nr. act / data	Emitent		
-	-	-	-	-	-	-	-	-	-	-	-	-

4. NOTĂRI, PROCESE, INTERDICȚII				
Tipul notării	Tip act	Nr. act/ data	Emitent	Identificator entitate asociată
Se infiinteaza cartea funciara 68005 a imobilului cu numarul cadastral 68005 / UAT Aroneanu, rezultat din dezmembrarea imobilului cu numarul cadastral 65998 inscris in cartea funciara 65998;	înscriș sub semnătura privată	CERERE / 17.10.2022	SPN COSTE STEFAN	20046
Se infiinteaza cartea funciara 65998 a imobilului cu numarul cadastral 65998/Aroneanu, rezultat din dezmembrarea imobilului cu numarul cadastral 65440 inscris in cartea funciara 65440;	act notarial	act de dezmembr. aut. 6336 / 13.06.2019	Costin Razvan Ionut	20046
Se infiinteaza cartea funciara 65440 a imobilului cu numarul cadastral 65440/Aroneanu, rezultat din dezmembrarea imobilului cu numarul cadastral 64762 inscris in cartea funciara 64762;	act notarial	11397 / 28.09.2017	Costin Razvan Ionut	20046
Se infiinteaza cartea funciara 64762 a imobilului cu numarul cadastral 64762/Aroneanu, rezultat din dezmembrarea imobilului cu numarul cadastral 64674 inscris in cartea funciara 64674;	act notarial	act de dezmembrare aut sub nr 5439 / 24.05.2016	BNP COSTIN RAZVAN IONUȚ	20046
Se infiinteaza cartea funciara 64674 a imobilului cu numarul cadastral 64674/Aroneanu, rezultat din dezmembrarea imobilului cu numarul cadastral 1348 (identificator electronic 60289) inscris in cartea funciara 1401 (identificator electronic 60289);	act notarial	act de dezmembrare aut sub nr 7137 / 31.07.2015	BNP COSTIN RAZVAN IONUȚ	20046
se noteaza referatul de admitere (dezmembrare imobil)	act administrativ	95014 / 23.05.2022	OCPLIASI	20046
Se noteaza actualizarea informatiilor cadastrale: - trecerea imobilului din extravilan comuna Aroneanu, in intravilan extins conf. P.U.Z.sat Aroneanu, comuna Aroneanu	act administrativ	92 / 28.07.2022	CONSILIUL LOCAL ARONEANU	20046

5. OBSERVAȚII		
Imobil împrejmuit/ neîmprejmuit	Imobil contestat/ necontestat	Alte observații
Neîmprejmuit		

REGISTRUL CADASTRAL AL IMOBILELOR

ANEXA Nr. 2

UAT Aroneanu
Zonă cooperativizată (Co)

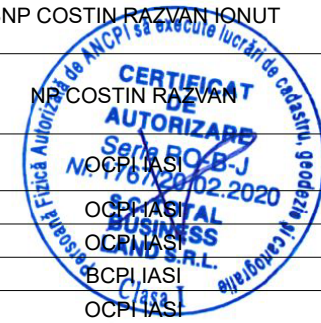
Sector cadastral nr.20

1. DESCRIEREA IMOBILULUI																
DATE TEREN											DATE CONSTRUCȚII					
Identificator teren	Adresă imobil	Număr cadastral	Nr. CF	Suprafața măsurată	Intravilan / extra.(I/E)	Nr. top.	Nr. tarla	Nr. parcelă	Categorie folosință	Suprafață parcelă	Identificator construcție	Cod grupă destinație	Suprafața construită	Nr. niveluri	Nr. CF	Constr. cu acte (DA/NU)
20047	Intravilan, Loc. Aroneanu INTRAVILAN CONFORM PUZ; (Tarla: 58, Parcela: 1853/1)		65992	1592	I		58	1853/1	P	1592						

2. PROPRIETATEA / POSESIA															
Titularul dreptului / posesiei			Proprietar=1 / Posesor=0	Data nașterii / CUI	Domiciliu / Sediul	Cota parte	Identificator entitate asociată	Cotă parte teren UI	Mod de dobândire	Act juridic			Obs. privitoare la proprietar		
Nume / Denumire	Inițiala tatălui	Prenume								Tip act	Nr. act / data	Emitent			
CONSILIUL LOCAL ARONEANU			1	999999999999999	Loc. Neidentificata, UAT. Aroneanu, Jud. Iași	1/1	20047		Lege	act normativ	213/1998 / 01.01.1998	PARLAMENTUL ROMANIEI			

3. SARCINI / DEZMEMBRĂMINTE															
Titular			Data nașterii / CUI	Domiciliu / Sediul	Tipul sarcinii sau al dezmembrămintelor dreptului de proprietate	Cota parte	Identificator entitate asociată	Act juridic			Valoare ipotecă	Tip monedă			
Nume / Denumire	Inițiala tatălui	Prenume						Tip act	Nr. act / data	Emitent					
-	-	-	-	-	-	-	-	-	-	-	-	-	-		

4. NOTĂRI, PROCESE, INTERDICȚII															
Tipul notării					Tip act	Nr. act/ data	Emitent	Identificator entitate asociată							
Se înființează cartea funciara 65992 a imobilului cu numărul cadastral 65992/Aroneanu, rezultat din dezmembrarea imobilului cu numărul cadastral 65459 înscris în cartea funciara 65459;					act notarial	act de dezmembrare aut sub nr 6337 / 13.06.2019	Costin Razvan Ionut	20047							
Se înființează cartea funciara 65459 a imobilului cu numărul cadastral 65459/Aroneanu, rezultat din dezmembrarea imobilului cu numărul cadastral 64934 înscris în cartea funciara 64934;					act notarial	12068 / 11.10.2017	Costin Razvan Ionut	20047							
Se înființează cartea funciara 64934 a imobilului cu numărul cadastral 64934/Aroneanu, rezultat din dezmembrarea imobilului cu numărul cadastral 64681 înscris în cartea funciara 64681;					act notarial	act de dezmembrare aut sub nr 5440 / 24.05.2016	BNP COSTIN RAZVAN IONUT	20047							
Se înființează cartea funciara 64681 a imobilului cu numărul cadastral 64681/Aroneanu, rezultat din dezmembrarea imobilului cu numărul cadastral 1064 (identificator electronic 62613) înscris în cartea funciara 2223 (identificator electronic 62613);					act notarial	7138 / 31.07.2015	MR COSTIN RAZVAN	20047							
se notează referatul de admitere a propunerii de dezmembrare					act administrativ	referat de admitere nr.108581 / 21.07.2015		20047							
se notează spre informare recepția documentației de dezlipire avizată sub nr 154121-2015					act administrativ	154121 / 20.10.2015		20047							
se notează referatul de admitere (propunerea de dezlipire imobil) din ds nr.48414/2016					act administrativ	48414 / 08.04.2016		20047							
se notează referatul de admitere (dezmembrare imobil)					act administrativ	123163 / 21.08.2017		20047							
se notează referatul de admitere (dezlipire imobil)					act administrativ	83950 / 23.05.2019		20047							
se notează actualizarea informațiilor cadastrale-trecerea imobilului din extravilan în intravilan conform PUZ					act administrativ	51 / 19.05.2022	CONSILIUL LOCAL AL COMUNEI ARONEANU	20047							



5. OBSERVAȚII

Imobil împrejmuit/ neîmprejmuit	Imobil contestat/ necontestat	Alte observații
Împrejmuit		



REGISTRUL CADASTRAL AL IMOBILELOR

ANEXA Nr. 2

UAT Aroneanu
Zonă cooperativizată (Co)

Sector cadastral nr.20

1. DESCRIEREA IMOBILULUI																
DATE TEREN											DATE CONSTRUCȚII					
Identificator teren	Adresă imobil	Număr cadastral	Nr. CF	Suprafața măsurată	Intravilan / extra.(I/E)	Nr. top.	Nr. tarla	Nr. parcelă	Categorie folosință	Suprafață parcelă	Identificator construcție	Cod grupă destinație	Suprafața construită	Nr. niveluri	Nr. CF	Constr. cu acte (DA/NU)
20048	Intravilan, Loc. Aroneanu Intravilan extins conf. P.U. Z.; (Tarla: 58, Parcela: 1HB)		66000	1196	I		58	1HB	HB	1196						

2. PROPRIETATEA / POSESIA													
Titularul dreptului / posesiei			Proprietar=1 / Posesor=0	Data nașterii / CUI	Domiciliu / Sediu	Cota parte	Identificator entitate asociată	Cotă parte teren UI	Mod de dobândire	Act juridic			Obs. privitoare la proprietar
Nume / Denumire	Inițiala tatălui	Prenume								Tip act	Nr. act / data	Emitent	
COMUNA ARONEANU			1	4540038	Loc. Neidentificata, UAT. Aroneanu, Jud. Iași	1/1	20048		Lege	act normativ	CL nr 47 / 30.09.2004	PARLAMENTUL ROMANIEI	domeniu privat

3. SARCINI / DEZMEMBRĂMINTE													
Titular			Data nașterii / CUI	Domiciliu / Sediu	Tipul sarcinii sau al dezmembrămintelor dreptului de proprietate	Cota parte	Identificator entitate asociată	Act juridic			Valoare ipotecă	Tip monedă	
Nume / Denumire	Inițiala tatălui	Prenume						Tip act	Nr. act / data	Emitent			
-	-	-	-	-	-	-	-	-	-	-	-	-	-

4. NOTĂRI, PROCESE, INTERDICȚII				
Tipul notării	Tip act	Nr. act/ data	Emitent	Identificator entitate asociată
Se infiinteaza cartea funciara 66000 a imobilului cu numarul cadastral 66000/Aroneanu, rezultat din dezmembrarea imobilului cu numarul cadastral 65440 in scris in cartea funciara 65440;	act notarial	act de dezmembr. aut. 6336 / 13.06.2019	Costin Razvan Ionut	20048
Se infiinteaza cartea funciara 65440 a imobilului cu numarul cadastral 65440/Aroneanu, rezultat din dezmembrarea imobilului cu numarul cadastral 64762 in scris in cartea funciara 64762;	act notarial	11397 / 28.09.2017	Costin Razvan Ionut	20048
Se infiinteaza cartea funciara 64762 a imobilului cu numarul cadastral 64762/Aroneanu, rezultat din dezmembrarea imobilului cu numarul cadastral 64674 in scris in cartea funciara 64674;	act notarial	act de dezmembrare aut sub nr 5439 / 24.05.2016	BNP COSTIN RAZVAN IONUT	20048
Se infiinteaza cartea funciara 64674 a imobilului cu numarul cadastral 64674/Aroneanu, rezultat din dezmembrarea imobilului cu numarul cadastral 1348 (identificator electronic 60289) in scris in cartea funciara 1401 (identificator electronic 60289);	act notarial	act de dezmembrare aut sub nr 7137 / 31.07.2015	MR COSTIN RAZVAN	20048
Se noteaza referatul de admitere a dezlipirii inregistrat sub nr. 108596/2015	act administrativ	108596 / 21.07.2015		20048
se noteaza receptia propunerii de dezmembrare	act administrativ	referat de admitere nr 153892 / 20.10.2015		20048
Se noteaza trecerea imobilului din domeniul public in domeniul privat al comunei Aroneanu	act administrativ	54 / 15.05.2020	CONSILIUL LOCAL AL COMUNEI ARONEANU	20048
Se noteaza actualizarea informatiilor cadastrale: - trecerea imobilului din extravilan comuna Aroneanu, in intravilan extins conf. P.U.Z.sat Aroneanu, comuna Aroneanu	act administrativ	92 / 28.07.2022	CONSILIUL LOCAL ARONEANU	20048



5. OBSERVAȚII		
Imobil împrejmuit/ neîmprejmuit	Imobil contestat/ necontestat	Alte observații
Împrejmuit		



REGISTRUL CADASTRAL AL IMOBILELOR

ANEXA Nr. 2

UAT Aroneanu
Zonă cooperativizată (Co)

Sector cadastral nr. 20


1. DESCRIEREA IMOBILULUI																
DATE TEREN											DATE CONSTRUCȚII					
Identificator teren	Adresă imobil	Număr cadastral	Nr. CF	Suprafața măsurată	Intravilan / extra.(I/E)	Nr. top.	Nr. tarla	Nr. parcelă	Categorie folosință	Suprafață parcelă	Identificator construcție	Cod grupă destinație	Suprafața construită	Nr. niveluri	Nr. CF	Constr. cu acte (DA/NU)
20049	Intravilan, Loc. Aroneanu Intravilan extins conform PUZ, sat Aroneanu; (Tarla: 58, Parcela: 1P)		66229	61	I		58	1P	P	61						

2. PROPRIETATEA / POSESIA															
Titularul dreptului / posesiei			Proprietar=1 / Posesor=0	Data nașterii / CUI	Domiciliu / Sediu	Cota parte	Identificator entitate asociată	Cotă parte teren UI	Mod de dobândire	Act juridic			Obs. privitoare la proprietar		
Nume / Denumire	Inițiala tatălui	Prenume								Tip act	Nr. act / data	Emitent			
CONSILIUL LOCAL ARONEANU			1	999999999999999	Loc. Neidentificata, UAT. Aroneanu, Jud. Iași	1/1	20049		Lege	act normativ	213/1998 / 01.01.1998	PARLAMENTUL ROMANIEI			

3. SARCINI / DEZMEMBRĂMINTE															
Titular			Data nașterii / CUI	Domiciliu / Sediu	Tipul sarcinii sau al dezmembrămintelor dreptului de proprietate	Cota parte	Identificator entitate asociată	Act juridic			Valoare ipotecă	Tip monedă			
Nume / Denumire	Inițiala tatălui	Prenume						Tip act	Nr. act / data	Emitent					
-	-	-	-	-	-	-	-	-	-	-	-	-	-		

4. NOTĂRI, PROCESE, INTERDICȚII															
Tipul notării					Tip act	Nr. act / data	Emitent	Identificator entitate asociată							
Se infiinteaza cartea funciara 66229 a imobilului cu numarul cadastral 66229/Aroneanu, rezultat din dezmembrarea imobilului cu numarul cadastral 64679 in scris in cartea funciara 64679;					act notarial	ACT DE DEZMEMBRARE aut. 2113 / 24.02.2020	Costin Razvan Ionut - duplicat	20049							
Se infiinteaza cartea funciara 64679 a imobilului cu numarul cadastral 64679/Aroneanu, rezultat din dezmembrarea imobilului cu numarul cadastral 1064 (identificator electronic 62613) in scris in cartea funciara 2223 (identificator electronic 62613);					act notarial	7138 / 31.07.2015	NP COSTIN RAZVAN	20049							
se noteaza referatul de admitere a propunerii de dezmembrare					act administrativ	referat de admitere nr.108581 / 21.07.2015	OCPLIASI	20049							
actualizare informatii cadastrale - trecere in intravilan					act administrativ	51 / 19.05.2022	CONSILIUL LOCAL AL COMUNEI ARONEANU	20049							

5. OBSERVAȚII															
Imobil împrejmuit/ neîmprejmuit				Imobil contestat/ necontestat				Alte observații							
Împrejmuit															



REGISTRUL CADASTRAL AL IMOBILELOR

ANEXA Nr. 2

UAT Aroneanu
Zonă cooperativizată (Co)

Sector cadastral nr.20

1. DESCRIEREA IMOBILULUI																
DATE TEREN											DATE CONSTRUCȚII					
Identificator teren	Adresă imobil	Număr cadastral	Nr. CF	Suprafața măsurată	Intravilan / extra.(I/E)	Nr. top.	Nr. tarla	Nr. parcelă	Categorie folosință	Suprafață parcelă	Identificator construcție	Cod grupă destinație	Suprafața construită	Nr. niveluri	Nr. CF	Constr. cu acte (DA/NU)
20050	Extravilan Extravilan Comuna Aroneanu, Judetul Iasi; (Tarla: 58, Parcela: 1848)		68640	16482	E		58	1848	HB	16482						

2. PROPRIETATEA / POSESIA													
Titularul dreptului / posesiei			Proprietar=1 / Posesor=0	Data nașterii / CUI	Domiciliu / Sediu	Cota parte	Identificator entitate asociată	Cotă parte teren UI	Mod de dobândire	Act juridic			Obs. privitoare la proprietar
Nume / Denumire	Inițiala tatălui	Prenume								Tip act	Nr. act / data	Emitent	
COMUNA ARONEANU			1	4540038	Loc. Neidentificata, UAT. Aroneanu, Jud. Iași	1/1	20050		Lege	act normativ	CL nr 47 / 30.09.2004	OCPI IASI	domeniu public

3. SARCINI / DEZMEMBRĂMINTE													
Titular			Data nașterii / CUI	Domiciliu / Sediu	Tipul sarcinii sau al dezmembrămintelor dreptului de proprietate	Cota parte	Identificator entitate asociată	Act juridic			Valoare ipotecă	Tip monedă	
Nume / Denumire	Inițiala tatălui	Prenume						Tip act	Nr. act / data	Emitent			
SC CABLEWAYS SRL			30079996	Loc. Neidentificata, UAT. Aroneanu, Jud. Iași	Concesiune		20050	act administrativ	8205 / 31.08.2015	BNP COSTIN			

4. NOTĂRI, PROCESE, INTERDICȚII				
Tipul notării	Tip act	Nr. act/ data	Emitent	Identificator entitate asociată
Se infiinteaza cartea funciara 68640 a imobilului cu numarul cadastral 68640 / UAT Aroneanu, rezultat din dezmembrarea imobilului cu numarul cadastral 68009 in scris in cartea funciara 68009;	act notarial	act de dezmembrare aut sub nr 783 / 06.02.2024	COSTIN RAZVAN IONUT	20050
Se infiinteaza cartea funciara 68009 a imobilului cu numarul cadastral 68009 / UAT Aroneanu, rezultat din dezmembrarea imobilului cu numarul cadastral 64675 in scris in cartea funciara 64675;	act notarial	9974 / 14.10.2022	Coste Alexandru Dan	20050
Se infiinteaza cartea funciara 64675 a imobilului cu numarul cadastral 64675/Aroneanu, rezultat din dezmembrarea imobilului cu numarul cadastral 1348 (identificator electronic 60289) in scris in cartea funciara 1401 (identificator electronic 60289);	act notarial	act de dezmembrare aut sub nr 7137 / 31.07.2015	NP COSTIN RAZVAN	20050
se noteaza referatul de admitere (dezmembrare imobil)	act administrativ	95028 / 23.05.2022	OCPI IASI	20050
Se noteaza actualizarea informatiilor cadastrale: - trecerea imobilului din extravilan comuna Aroneanu, in intravilan extins conf. P.U.Z.sat Aroneanu, comuna Aroneanu	act administrativ	92 / 28.07.2022	CONSILIUL LOCAL ARONEANU	20050

5. OBSERVAȚII		
Imobil împrejmuit/ neîmprejmuit	Imobil contestat/ necontestat	Alte observații
Neîmprejmuit		



REGISTRUL CADASTRAL AL IMOBILELOR

ANEXA Nr. 2

UAT Aroneanu
Zonă cooperativizată (Co)

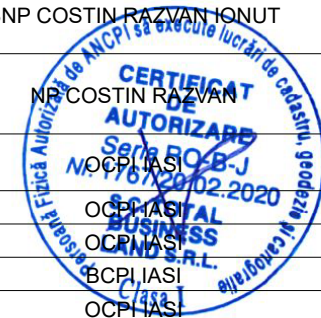
Sector cadastral nr.20

1. DESCRIEREA IMOBILULUI																
DATE TEREN											DATE CONSTRUCȚII					
Identificator teren	Adresă imobil	Număr cadastral	Nr. CF	Suprafața măsurată	Intravilan / extra.(I/E)	Nr. top.	Nr. tarla	Nr. parcelă	Categorie folosință	Suprafață parcelă	Identificator construcție	Cod grupă destinație	Suprafața construită	Nr. niveluri	Nr. CF	Constr. cu acte (DA/NU)
20051	Intravilan, Loc. Aroneanu Intravilan extins conform PUZ, sat Aroneanu; (Tarla: 58, Parcela: 1853/1)		65993	899	I		58	1853/1	P	899						

2. PROPRIETATEA / POSESIA															
Titularul dreptului / posesiei			Proprietar=1 / Posesor=0	Data nașterii / CUI	Domiciliu / Sediul	Cota parte	Identificator entitate asociată	Cotă parte teren UI	Mod de dobândire	Act juridic			Obs. privitoare la proprietar		
Nume / Denumire	Inițiala tatălui	Prenume								Tip act	Nr. act / data	Emitent			
COMUNA ARONEANU			1	4540038	Loc. Aroneanu, Str. Aron-Voda, Nr.47, UAT. Aroneanu, Jud. Iași	1/1	20051		Lege	act normativ	213/1998 / 01.01.1998	PRIMARIA COMUNEI ARONEANU	domeniul privat		

3. SARCINI / DEZMEMBRĂMINTE															
Titular			Data nașterii / CUI	Domiciliu / Sediul	Tipul sarcinii sau al dezmembrămintelor dreptului de proprietate	Cota parte	Identificator entitate asociată	Act juridic			Valoare ipotecă	Tip monedă			
Nume / Denumire	Inițiala tatălui	Prenume						Tip act	Nr. act / data	Emitent					
-	-	-	-	-	-	-	-	-	-	-	-	-	-		

4. NOTĂRI, PROCESE, INTERDICȚII															
Tipul notării				Tip act	Nr. act / data	Emitent	Identificator entitate asociată								
Se infiinteaza cartea funciara 65993 a imobilului cu numarul cadastral 65993/Aroneanu, rezultat din dezmembrarea imobilului cu numarul cadastral 65459 in scris in cartea funciara 65459;				act notarial	act de dezmembrare aut sub nr 6337 / 13.06.2019	Costin Razvan Ionut	20051								
Se infiinteaza cartea funciara 65459 a imobilului cu numarul cadastral 65459/Aroneanu, rezultat din dezmembrarea imobilului cu numarul cadastral 64934 in scris in cartea funciara 64934;				act notarial	12068 / 11.10.2017	Costin Razvan Ionut	20051								
Se infiinteaza cartea funciara 64934 a imobilului cu numarul cadastral 64934/Aroneanu, rezultat din dezmembrarea imobilului cu numarul cadastral 64681 in scris in cartea funciara 64681;				act notarial	act de dezmembrare aut sub nr 5440 / 24.05.2016	BNP COSTIN RAZVAN IONUT	20051								
Se infiinteaza cartea funciara 64681 a imobilului cu numarul cadastral 64681/Aroneanu, rezultat din dezmembrarea imobilului cu numarul cadastral 1064 (identificator electronic 62613) in scris in cartea funciara 2223 (identificator electronic 62613);				act notarial	7138 / 31.07.2015	BNP COSTIN RAZVAN IONUT	20051								
se noteaza referatul de admitere a propunerii de dezmembrare				act administrativ	referat de admitere nr.108581 / 21.07.2015	OCPI IASI	20051								
se noteaza spre informare receptia documentatiei de dezlipire avizata sub nr 154121-2015				act administrativ	154121 / 20.10.2015	OCPI IASI	20051								
se noteaza referatul de admitere(propunerea de dezlipire imobil) din ds nr.48414/2016				act administrativ	48414 / 08.04.2016	OCPI IASI	20051								
se noteaza referatul de admitere (dezmembrare imobil)				act administrativ	123163 / 21.08.2017	BCPI IASI	20051								
se noteaza referatul de admitere (dezlipire imobil)				act administrativ	83950 / 23.05.2019	OCPI IASI	20051								
Se noteaza indreptarea erorii materiale din prezenta carte funciara in sensul ca proprietar tabular este COMUNA ARONEANU				act administrativ	97583 / 14.06.2019	BCPI Iasi	20051								



4. NOTĂRI, PROCESE, INTERDICȚII

Tipul notării	Tip act	Nr. act/ data	Emitent	Identificator entitate asociată
Se noteaza trecerea imobilului din domeniul public in domeniul privat al comunei Aroneanu	act administrativ	54 / 15.05.2020	CONSILIUL LOCAL AL COMUNEI ARONEANU	20051
actualizare informatii cadastrale - trecere in intravilan	act administrativ	51 / 19.05.2022	CONSILIUL LOCAL AL COMUNEI ARONEANU	20051

5. OBSERVAȚII

Imobil împrejmuit/ neîmprejmuit	Imobil contestat/ necontestat	Alte observații
Neîmprejmuit		



REGISTRUL CADASTRAL AL IMOBILELOR

ANEXA Nr. 2

UAT Aroneanu
Zonă cooperativizată (Co)

Sector cadastral nr. 20

1. DESCRIEREA IMOBILULUI																
DATE TEREN											DATE CONSTRUCȚII					
Identificator teren	Adresă imobil	Număr cadastral	Nr. CF	Suprafața măsurată	Intravilan / extra.(I/E)	Nr. top.	Nr. tarla	Nr. parcelă	Categorie folosință	Suprafață parcelă	Identificator construcție	Cod grupă destinație	Suprafața construită	Nr. niveluri	Nr. CF	Constr. cu acte (DA/NU)
20052	Extravilan Extravilan Comuna Aroneanu, Judetul Iasi; (Tarla: 58, Parcela: 1P)		67994	4249	E		58	1P	P	4249						

2. PROPRIETATEA / POSESIA													
Titularul dreptului / posesiei			Proprietar=1 / Posesor=0	Data nașterii / CUI	Domiciliu / Sediul	Cota parte	Identificator entitate asociată	Cotă parte teren UI	Mod de dobândire	Act juridic			Obs. privitoare la proprietar
Nume / Denumire	Inițiala tatălui	Prenume								Tip act	Nr. act / data	Emitent	
CONSILIUL LOCAL ARONEANU			1	999999999999999	Loc. Aroneanu, UAT. Aroneanu, Jud. Iași	1/1	20052		Lege	act normativ	213/1998 / 02.08.2018	PARLAMENTUL ROMÂNIEI	

3. SARCINI / DEZMEMBRĂMINTE													
Titular			Data nașterii / CUI	Domiciliu / Sediul	Tipul sarcinii sau al dezmembrămintelor dreptului de proprietate	Cota parte	Identificator entitate asociată	Act juridic			Valoare ipotecă	Tip monedă	
Nume / Denumire	Inițiala tatălui	Prenume						Tip act	Nr. act / data	Emitent			
-	-	-	-	-	-	-	-	-	-	-	-	-	-

4. NOTĂRI, PROCESE, INTERDICȚII				
Tipul notării	Tip act	Nr. act / data	Emitent	Identificator entitate asociată
Se infiinteaza cartea funciara 67994 a imobilului cu numarul cadastral 67994 / UAT Aroneanu, rezultat din dezmembrarea imobilului cu numarul cadastral 66228 inscris in cartea funciara 66228;	act notarial	Act de dezmembrare aut sub nr 9973 / 14.10.2022	Coste Alexandru Dan	20052
'Imobil aflat sub incidenta art.3 alin.(1) din Legea nr 17/2014'				20052
Se infiinteaza cartea funciara 66228 a imobilului cu numarul cadastral 66228/Aroneanu, rezultat din dezmembrarea imobilului cu numarul cadastral 64679 inscris in cartea funciara 64679;	act notarial	ACT DE DEZMEMBRARE aut. 2113 / 24.02.2020	Costin Razvan Ionut - duplicat	20052
Se infiinteaza cartea funciara 64679 a imobilului cu numarul cadastral 64679/Aroneanu, rezultat din dezmembrarea imobilului cu numarul cadastral 1064 (identificator electronic 62613) inscris in cartea funciara 2223 (identificator electronic 62613);	act notarial	7138 / 31.07.2015	NP COSTIN RAZVAN	20052
se noteaza referatul de admitere a propunerii de dezmembrare	act administrativ	referat de admitere nr.108581 / 21.07.2015		20052
actualizare informatii cadastrale - trecere in intravilan	act administrativ	51 / 19.05.2022	CONSILIUL LOCAL AL COMUNEI ARONEANU	20052

5. OBSERVAȚII		
Imobil împrejmuit / neîmprejmuit	Imobil contestat / necontestat	Alte observații
Împrejmuit		



REGISTRUL CADASTRAL AL IMOBILELOR

ANEXA Nr. 2

UAT Aroneanu
Zonă cooperativizată (Co)

Sector cadastral nr.20

1. DESCRIEREA IMOBILULUI																
DATE TEREN											DATE CONSTRUCȚII					
Identificator teren	Adresă imobil	Număr cadastral	Nr. CF	Suprafața măsurată	Intravilan / extra.(I/E)	Nr. top.	Nr. tarla	Nr. parcelă	Categorie folosință	Suprafață parcelă	Identificator construcție	Cod grupă destinație	Suprafața construită	Nr. niveluri	Nr. CF	Constr. cu acte (DA/NU)
20053	Extravilan, UAT. Aroneanu, Jud. Iași; (Tarla: 58, Parcela: 1853/1)		65994	1783	E		58	1853/1	P	1783						

2. PROPRIETATEA / POSESIA													
Titularul dreptului / posesiei			Proprietar=1 / Posesor=0	Data nașterii / CUI	Domiciliu / Sediul	Cota parte	Identificator entitate asociată	Cotă parte teren UI	Mod de dobândire	Act juridic			Obs. privitoare la proprietar
Nume / Denumire	Inițiala tatălui	Prenume								Tip act	Nr. act / data	Emitent	
CONSILIUL LOCAL ARONEANU			1	999999999999999	Loc. Aroneanu, UAT. Aroneanu, Jud. Iași	1/1	20053		Lege	act administrativ	213/1998 / 01.01.1998	PARLAMENTUL ROMANIEI	

3. SARCINI / DEZMEMBRĂMINTE													
Titular			Data nașterii / CUI	Domiciliu / Sediul	Tipul sarcinii sau al dezmembrămintelor dreptului de proprietate	Cota parte	Identificator entitate asociată	Act juridic			Valoare ipotecă	Tip monedă	
Nume / Denumire	Inițiala tatălui	Prenume						Tip act	Nr. act / data	Emitent			
-	-	-	-	-	-	-	-	-	-	-	-	-	-

4. NOTĂRI, PROCESE, INTERDICȚII				
Tipul notării	Tip act	Nr. act / data	Emitent	Identificator entitate asociată
imobil aflat sub incidența art.3 alin. (1) din Legea nr. 17/2014	act administrativ	referat de admitere nr.108581 / 21.07.2015	OCPI IASI	20053

5. OBSERVAȚII		
Imobil împrejmuit / neîmprejmuit	Imobil contestat / necontestat	Alte observații
Împrejmuit		



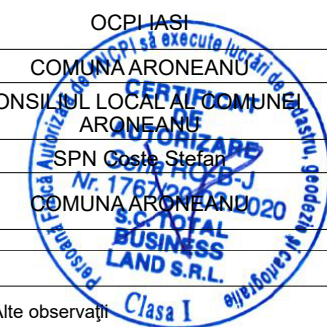
REGISTRUL CADASTRAL AL IMOBILELOR

ANEXA Nr. 2

UAT Aroneanu
Zonă cooperativizată (Co)

Sector cadastral nr. 20

1. DESCRIEREA IMOBILULUI																		
DATE TEREN											DATE CONSTRUCȚII							
Identificator teren	Adresă imobil	Număr cadastral	Nr. CF	Suprafața măsurată	Intravilan / extra.(I/E)	Nr. top.	Nr. tarla	Nr. parcelă	Categorie folosință	Suprafață parcelă	Identificator construcție	Cod grupă destinație	Suprafața construită	Nr. niveluri	Nr. CF	Constr. cu acte (DA/NU)		
20054	Intravilan, Loc. Aroneanu Intravilan extins conform PUZ, sat Aroneanu; (Tarla: 60, Parcela: 1851)		64680	3788	I		60	1851	P	3788	1	CL	142	1	64680-C1	NU		
											2	CA	52	1	64680-C2	NU		
													3	CA	52	1	64680-C3	NU
													4	CA	31	1	64680-C4	NU
2. PROPRIETATEA / POSESIA																		
Titularul dreptului / posesiei			Proprietar=1 / Posesor=0	Data nașterii / CUI	Domiciliu / Sediu	Cota parte	Identificator entitate asociată	Cotă parte teren UI	Mod de dobândire	Act juridic			Obs. privitoare la proprietar					
Nume / Denumire	Inițiala tatălui	Prenume								Tip act	Nr. act / data	Emitent						
CONSILIUL LOCAL ARONEANU			1	99999999999999	Romania, Jud. IASI, Loc. Bărnova	1/1	20054		Lege	act normativ	213/1998 / 01.01.1998	PARLAMENTUL ROMANIEI						
3. SARCINI / DEZMEMBRĂMINTE																		
Titular			Data nașterii / CUI	Domiciliu / Sediu	Tipul sarcinii sau al dezmembrămintelor dreptului de proprietate	Cota parte	Identificator entitate asociată	Act juridic			Valoare ipotecă	Tip monedă						
Nume / Denumire	Inițiala tatălui	Prenume						Tip act	Nr. act / data	Emitent								
SC CABLEWAYS SRL			30079996	Loc. Neidentificata, UAT. Aroneanu, Jud. Iași	Concesiune		20054	act administrativ	8205 / 31.08.2015	BNP COSTIN								
4. NOTĂRI, PROCESE, INTERDICȚII																		
Tipul notării					Tip act	Nr. act / data	Emitent	Identificator entitate asociată										
Se înființează cartea funciara 64680 a imobilului cu numărul cadastral 64680/Aroneanu, rezultat din dezmembrarea imobilului cu numărul cadastral 1064 (identificator electronic 62613) înscris în cartea funciara 2223 (identificator electronic 62613);					act notarial	7138 / 31.07.2015	NP COSTIN RAZVAN	20054										
se notează referatul de admitere a propunerii de dezmembrare					act administrativ	referat de admitere nr.108581 / 21.07.2015	OCPI IASI	20054										
respingerea dosarului					act administrativ	6314 / 31.08.2015	COMUNA ARONEANU	20054										
actualizare informații cadastrale - trecere în intravilan					act administrativ	51 / 19.05.2022	CONSILIUL LOCAL AL COMUNEI ARONEANU	20054										
repoziționare și diminuare suprafața imobil					act notarial	Declaratie 6465 / 12.07.2022	SPN Coste Stefan	20054										
se notează respingerea dosarului					act administrativ	contract de concesiune ne. 6314 / 31.08.2015	COMUNA ARONEANU	20054										
5. OBSERVAȚII																		
Imobil împrejmuit / neîmprejmuit				Imobil contestat / necontestat				Alte observații										
Neîmprejmuit								Teren parțial împrejmuit cu gard din plasa.										



REGISTRUL CADASTRAL AL IMOBILELOR

ANEXA Nr. 2

UAT Aroneanu
Zonă cooperativizată (Co)

Sector cadastral nr.20

1. DESCRIEREA IMOBILULUI																
DATE TEREN										DATE CONSTRUCȚII						
Identificator teren	Adresă imobil	Număr cadastral	Nr. CF	Suprafața măsurată	Intravilan / extra.(I/E)	Nr. top.	Nr. tarla	Nr. parcelă	Categorie folosință	Suprafață parcelă	Identificator construcție	Cod grupă destinație	Suprafața construită	Nr. niveluri	Nr. CF	Constr. cu acte (DA/NU)
20055	Intravilan, Loc. Aroneanu Intravilan conf. PUZ si extravilan; (Tarla: 58, Parcela: 1(1853/4); Tarla: 58, Parcela: 1853/1)		67845	1129	I		58	1(1853/4)	P	448						
					I		58	1853/1	P	498						
					I		58	1853/1	P	183						

2. PROPRIETATEA / POSESIA													
Titularul dreptului / posesiei			Proprietar=1 / Posesor=0	Data nașterii / CUI	Domiciliu / Sediul	Cota parte	Identificator entitate asociată	Cotă parte teren UI	Mod de dobândire	Act juridic			Obs. privitoare la proprietar
Nume / Denumire	Inițiala tatălui	Prenume								Tip act	Nr. act / data	Emitent	
CONSILIUL LOCAL ARONEANU			1	999999999999999	Loc. Neidentificata, UAT. Aroneanu, Jud. Iași	1388/3706	20055		Lege	act normativ	213/1998 / 01.01.1998	PARLAMENTUL ROMANIEI	
CONSILIUL LOCAL ARONEANU			1	999999999999999	Loc. Neidentificata, UAT. Aroneanu, Jud. Iași	2318/3706	20055		Lege	act normativ	213/1998 / 01.01.1998	PARLAMENTUL ROMANIEI	

3. SARCINI / DEZMEMBRĂMINTE													
Titular			Data nașterii / CUI	Domiciliu / Sediul	Tipul sarcinii sau al dezmembrămintelor dreptului de proprietate	Cota parte	Identificator entitate asociată	Act juridic			Valoare ipotecă	Tip monedă	
Nume / Denumire	Inițiala tatălui	Prenume						Tip act	Nr. act / data	Emitent			
-	-	-	-	-	-	-	-	-	-	-	-	-	-

4. NOTĂRI, PROCESE, INTERDICȚII				
Tipul notării	Tip act	Nr. act / data	Emitent	Identificator entitate asociată
Se infiinteaza cartea funciara 67845 a imobilului cu numarul cadastral 67845 / UAT Aroneanu, rezultat din dezmembrarea imobilului cu numarul cadastral 67791 in scris in cartea funciara 67791;	act notarial	ACT DE DEZMEMBRARE AUT. 13613 / 07.12.2021	Costin Razvan Ionut	20055
Se infiinteaza cf. 67791 a imobilului cu nr. cad. 67791/Aroneanu ca urmare a alipirii urmatoarelor 2 imobile:~ nr.cad.62611\cf.62611;~ nr.cad.65713\cf.65713;	act notarial	ACT DE ALIPIRE AUT. 12355 / 01.11.2021	Costin Razvan Ionut	20055
Îndreptare eroare materiala - MIXT-repozitionare - integrare geometrie imobil in eterra	înscris sub semnătura privată	PAD / 18.10.2021	S.C. MOLDAVIA TOPOCAD S.R.L.	20055
Se infiinteaza cartea funciara 65713 a imobilului cu numarul cadastral 65713/Aroneanu, rezultat din dezmembrarea imobilului cu numarul cadastral 64931 in scris in cartea funciara 64931;	act notarial	8017 / 19.07.2018	Costin Razvan Ionut	20055
se noteaza respingerea Ds. 121285/2022, deoarece imobilul in scris in CF 67791 a fost dezmembrat in: ~ nr.cad.67845\cf.67845,~ nr.cad.67846\cf.67846;~ nr.cad.67847\cf.67847;~ nr.cad.67848\cf.67848, nefiind posibila solutionarea dosarului pe imobilul in scris in cerere.	act administrativ	H.C.L. 51 / 19.05.2022	CONSILIUL LOCAL ARONEANU	20055
se noteaza trecere imobilului din domeniu public in domeniu privat	act administrativ	89 / 28.07.2022	CONSILIUL LOCAL AL COMUNEI ARONEANU	20055
se noteaza respingerea Ds. 214614/2022 - deoarece conform adeverinta nr. 734/26.01.2023 parte din imobil este amolasat in intravilan si parte in extravilan.	act administrativ	HCL 51 / 19.05.2022	CONSILIUL LOCAL ARONEANU	20055

4. NOTĂRI, PROCESE, INTERDICȚII

Tipul notării	Tip act	Nr. act/ data	Emitent	Identificator entitate asociată
se noteaza actualizarea de informatii tehnice cadastrale (trecerea din extravilan in intravilan sat si comuna Aroneanu, jud.Iasi a suprafetelor de 498 mp si 183 mp)	act administrativ	hcl nr.92 / 28.07.2022	Consiliul local al com.Aroneanu	20055

5. OBSERVAȚII

Imobil împrejmuit/ neimprejmuit	Imobil contestat/ necontestat	Alte observații
Neimprejmuit		



REGISTRUL CADASTRAL AL IMOBILELOR

ANEXA Nr. 2

UAT Aroneanu
Zonă cooperativizată (Co)

Sector cadastral nr.20

1. DESCRIEREA IMOBILULUI																
DATE TEREN											DATE CONSTRUCȚII					
Identificator teren	Adresă imobil	Număr cadastral	Nr. CF	Suprafața măsurată	Intravilan / extra.(I/E)	Nr. top.	Nr. tarla	Nr. parcelă	Categorie folosință	Suprafață parcelă	Identificator construcție	Cod grupă destinație	Suprafața construită	Nr. niveluri	Nr. CF	Constr. cu acte (DA/NU)
20056	Intravilan, Loc. Aroneanu intravilan conform P.U.Z.; (Tarla: 58, Parcela: 1 (1853/4); Tarla: 58, Parcela: 1853/1)		67846	910	I		58	1(1853/4)	P	358						
					I		58	1853/1	P	431						
					I		58	1853/1	P	121						

2. PROPRIETATEA / POSESIA													
Titularul dreptului / posesiei			Proprietar=1 / Posesor=0	Data nașterii / CUI	Domiciliu / Sediul	Cota parte	Identificator entitate asociată	Cotă parte teren UI	Mod de dobândire	Act juridic			Obs. privitoare la proprietar
Nume / Denumire	Inițiala tatălui	Prenume								Tip act	Nr. act / data	Emitent	
CONSILIUL LOCAL ARONEANU			1	999999999999999	Loc. Neidentificata, UAT. Aroneanu, Jud. Iași	1388/3706	20056		Lege	act normativ	213/1998 / 01.01.1998	PARLAMENTUL ROMANIEI	
CONSILIUL LOCAL ARONEANU			1	999999999999999	Loc. Neidentificata, UAT. Aroneanu, Jud. Iași	2318/3706	20056		Lege	act normativ	213/1998 / 01.01.1998	PARLAMENTUL ROMANIEI	

3. SARCINI / DEZMEMBRĂMINTE													
Titular			Data nașterii / CUI	Domiciliu / Sediul	Tipul sarcinii sau al dezmembrămintelor dreptului de proprietate	Cota parte	Identificator entitate asociată	Act juridic			Valoare ipotecă	Tip monedă	
Nume / Denumire	Inițiala tatălui	Prenume						Tip act	Nr. act / data	Emitent			
-	-	-	-	-	-	-	-	-	-	-	-	-	-

4. NOTĂRI, PROCESE, INTERDICȚII				
Tipul notării	Tip act	Nr. act/ data	Emitent	Identificator entitate asociată
Se infiinteaza cartea funciara 67846 a imobilului cu numarul cadastral 67846 / UAT Aroneanu, rezultat din dezmembrarea imobilului cu numarul cadastral 67791 in scris in cartea funciara 67791;	act notarial	ACT DE DEZMEMBRARE AUT. 13613 / 07.12.2021	Costin Razvan Ionut	20056
Se infiinteaza cf. 67791 a imobilului cu nr. cad. 67791/Aroneanu ca urmare a alipirii următoarelor 2 imobile:~ nr.cad.62611\cf.62611;~ nr.cad.65713\cf.65713;	act notarial	ACT DE ALIPIRE AUT. 12355 / 01.11.2021	Costin Razvan Ionut	20056
Îndreptare eroare materiala - MIXT-repoziționare - integrare geometrie imobil in eterra	înscris sub semnătura privată	PAD / 18.10.2021	S.C. MOLDAVIA TOPOCAD S.R.L.	20056
se noteaza referatul de admitere (alipire imobile)	act administrativ	196949 / 20.10.2021	S.C. MOLDAVIA TOPOCAD S.R.L.	20056
se noteaza referatul de admitere (alipire imobile)				20056
Se infiinteaza cartea funciara 65713 a imobilului cu numarul cadastral 65713/Aroneanu, rezultat din dezmembrarea imobilului cu numarul cadastral 64931 in scris in cartea funciara 64931;	act notarial	8017 / 19.07.2018	Costin Razvan Ionut	20056
se noteaza trecerea din domeniul public in domeniul privat	act administrativ	88 / 28.07.2022	CONSILIUL LOCAL AL COMUNEI ARONEANU	20056
-actualizare date cadastrale : trecerea imobilului din extravilan in intravilan	act administrativ	51 / 19.05.2022	COMUNA ARONEANU	20056



5. OBSERVAȚII

Imobil împrejmuit/ neîmprejmuit	Imobil contestat/ necontestat	Alte observații
Neîmprejmuit		



REGISTRUL CADASTRAL AL IMOBILELOR

ANEXA Nr. 2

UAT Aroneanu
Zonă cooperativizată (Co)

Sector cadastral nr.20

1. DESCRIEREA IMOBILULUI																
DATE TEREN											DATE CONSTRUCȚII					
Identificator teren	Adresă imobil	Număr cadastral	Nr. CF	Suprafața măsurată	Intravilan / extra.(I/E)	Nr. top.	Nr. tarla	Nr. parcelă	Categorie folosință	Suprafață parcelă	Identificator construcție	Cod grupă destinație	Suprafața construită	Nr. niveluri	Nr. CF	Constr. cu acte (DA/NU)
20057	Intravilan, Loc. Aroneanu conform PUZ; (Tarla: 58, Parcela: 1(1853/4); Tarla: 58, Parcela: 1853/1)		67847	193	I		58	1(1853/4)	P	76						
					I		58	1853/1	P	101						
					I		58	1853/1	P	16						

2. PROPRIETATEA / POSESIA													
Titularul dreptului / posesiei			Proprietar=1 / Posesor=0	Data nașterii / CUI	Domiciliu / Sediu	Cota parte	Identificator entitate asociată	Cotă parte teren UI	Mod de dobândire	Act juridic			Obs. privitoare la proprietar
Nume / Denumire	Inițiala tatălui	Prenume								Tip act	Nr. act / data	Emitent	
CONSILIUL LOCAL ARONEANU			1	9999999999999	Loc. Neidentificata, UAT. Aroneanu, Jud. Iași	1388/3706	20057		Lege	act normativ	213/1998 / 01.01.1998	PARLAMENTUL ROMANIEI	
CONSILIUL LOCAL ARONEANU			1	9999999999999	Loc. Neidentificata, UAT. Aroneanu, Jud. Iași	2318/3706	20057		Lege	act normativ	213/1998 / 01.01.1998	PARLAMENTUL ROMANIEI	

3. SARCINI / DEZMEMBRĂMINTE													
Titular			Data nașterii / CUI	Domiciliu / Sediu	Tipul sarcinii sau al dezmembrămintelor dreptului de proprietate	Cota parte	Identificator entitate asociată	Act juridic			Valoare ipotecă	Tip monedă	
Nume / Denumire	Inițiala tatălui	Prenume						Tip act	Nr. act / data	Emitent			
-	-	-	-	-	-	-	-	-	-	-	-	-	-

4. NOTĂRI, PROCESE, INTERDICȚII				
Tipul notării	Tip act	Nr. act / data	Emitent	Identificator entitate asociată
Se infiinteaza cartea funciara 67847 a imobilului cu numarul cadastral 67847 / UAT Aroneanu, rezultat din dezmembrarea imobilului cu numarul cadastral 67791 in scris in cartea funciara 67791;	act notarial	ACT DE DEZMEMBRARE AUT. 13613 / 07.12.2021	Costin Razvan Ionut	20057
Se infiinteaza cf. 67791 a imobilului cu nr. cad. 67791/Aroneanu ca urmare a alipirii urmatoarelor 2 imobile:~- nr.cad.62611\cf.62611;~- nr.cad.65713\cf.65713;	act notarial	ACT DE ALIPIRE AUT. 12355 / 01.11.2021	Costin Razvan Ionut	20057
Îndreptare eroare materiala - MIXT-repozitionare - integrare geometrie imobil in eterra	înscriș sub semnătura privată	PAD / 18.10.2021	S.C. MOLDAVIA TOPO-CAD S.R.L.	20057
se noteaza referatul de admitere (alipire imobile)	act administrativ	196949 / 20.10.2021	S.C. MOLDAVIA TOPO-CAD S.R.L.	20057
se noteaza referatul de admitere (alipire imobile)				20057
Se infiinteaza cartea funciara 65713 a imobilului cu numarul cadastral 65713/Aroneanu, rezultat din dezmembrarea imobilului cu numarul cadastral 64931 in scris in cartea funciara 64931;	act notarial	8017 / 19.07.2018	Costin Razvan Ionut	20057
-actualizare date cadastrale : trecerea imobilului din extravilan in intravilan	act administrativ	51 / 19.05.2022	COMUNA ARONEANU	20057

5. OBSERVAȚII		
Imobil împrejmuit / neîmprejmuit	Imobil contestat / necontestat	Alte observații
Neîmprejmuit		

REGISTRUL CADASTRAL AL IMOBILELOR

ANEXA Nr. 2

UAT Aroneanu
Zonă cooperativizată (Co)

Sector cadastral nr.20

1. DESCRIEREA IMOBILULUI																
DATE TEREN											DATE CONSTRUCȚII					
Identificator teren	Adresă imobil	Număr cadastral	Nr. CF	Suprafața măsurată	Intravilan / extra.(I/E)	Nr. top.	Nr. tarla	Nr. parcelă	Categorie folosință	Suprafață parcelă	Identificator construcție	Cod grupă destinație	Suprafața construită	Nr. niveluri	Nr. CF	Constr. cu acte (DA/NU)
20058	Intravilan, Loc. Aroneanu conform PUZ: (Tarla: 58, Parcela: 1(1853/4); Tarla: 58, Parcela: 1853/1)		67848	1474	I		58	1(1853/4)	P	506						
					I		58	1853/1	P	968						

2. PROPRIETATEA / POSESIA													
Titularul dreptului / posesiei			Proprietar=1 / Posesor=0	Data nașterii / CUI	Domiciliu / Sediu	Cota parte	Identificator entitate asociată	Cotă parte teren UI	Mod de dobândire	Act juridic			Obs. privitoare la proprietar
Nume / Denumire	Inițiala tatălui	Prenume								Tip act	Nr. act / data	Emitent	
COMUNA ARONEANU			1	4540038	Loc. Aroneanu, Str. Aron-Voda, Nr.47, UAT. Aroneanu, Jud. Iași	1388/3706	20058		Lege	act normativ	213/1998 / 01.01.1998	PARLAMENTUL ROMANIEI	domeniul privat
COMUNA ARONEANU			1	4540038	Loc. Aroneanu, Str. Aron-Voda, Nr.47, UAT. Aroneanu, Jud. Iași	2318/3706	20058		Lege	act normativ	213/1998 / 01.01.1998	PARLAMENTUL ROMANIEI	domeniul privat
CONSILIUL LOCAL ARONEANU			1	9999999999999	Loc. Aroneanu, Str. Aron-Voda, Nr.47, UAT. Aroneanu, Jud. Iași								

3. SARCINI / DEZMEMBRĂMINTE												
Titular			Data nașterii / CUI	Domiciliu / Sediu	Tipul sarcinii sau al dezmembrămintelor dreptului de proprietate	Cota parte	Identificator entitate asociată	Act juridic			Valoare ipotecă	Tip monedă
Nume / Denumire	Inițiala tatălui	Prenume						Tip act	Nr. act / data	Emitent		
-	-	-	-	-	-	-	-	-	-	-	-	-

4. NOTĂRI, PROCESE, INTERDICȚII				
Tipul notării	Tip act	Nr. act/ data	Emitent	Identificator entitate asociată
Se infiinteaza cartea funciara 67848 a imobilului cu numarul cadastral 67848 / UAT Aroneanu, rezultat din dezmembrarea imobilului cu numarul cadastral 67791 in scris in cartea funciara 67791;	act notarial	ACT DE DEZMEMBRARE AUT. 13613 / 07.12.2021	Costin Razvan Ionut	20058
Se infiinteaza cf. 67791 a imobilului cu nr. cad. 67791/Aroneanu ca urmare a alipirii urmatoarelor 2 imobile:~- nr.cad.62611\cf.62611;~- nr.cad.65713\cf.65713;	act notarial	ACT DE ALIPIRE AUT. 12355 / 01.11.2021	Costin Razvan Ionut	20058
Îndreptare eroare materiala - MIXT-repozitionare - integrare geometrie imobil in eterra	înscriș sub semnătura privată	PAD / 18.10.2021	S.C. MOLDAVIA TOPO-CAD S.R.L.	20058
Se infiinteaza cartea funciara 65713 a imobilului cu numarul cadastral 65713/Aroneanu, rezultat din dezmembrarea imobilului cu numarul cadastral 64931 in scris in cartea funciara 64931;	act notarial	8017 / 19.07.2018	Costin Razvan Ionut	20058
se noteaza trecerea din imobilului din domeniul public in domeniul privat al com.Aroneanu	act administrativ	hcl nr.87 / 28.07.2022	CONSILIUL LOCAL AL COMUNEI ARONEANU,	20058
-actualizare date cadastrale : trecerea imobilului din extravilan in intravilan	act administrativ	51 / 19.05.2022	COMUNA ARONEANU	20058

5. OBSERVAȚII

Imobil împrejmuit/ neîmprejmuit	Imobil contestat/ necontestat	Alte observații
Neîmprejmuit		



REGISTRUL CADASTRAL AL IMOBILELOR

ANEXA Nr. 2

UAT Aroneanu
Zonă cooperativizată (Co)

Sector cadastral nr.20

1. DESCRIEREA IMOBILULUI																
DATE TEREN											DATE CONSTRUCȚII					
Identificator teren	Adresă imobil	Număr cadastral	Nr. CF	Suprafața măsurată	Intravilan / extra.(I/E)	Nr. top.	Nr. tarla	Nr. parcelă	Categorie folosință	Suprafață parcelă	Identificator construcție	Cod grupă destinație	Suprafața construită	Nr. niveluri	Nr. CF	Constr. cu acte (DA/NU)
20060	Intravilan, Loc. Aroneanu Intravilan extins conform PUZ, sat Aroneanu; (Tarla: 58, Parcela: 1HB)		66260	3695	I		58	1HB	HB	3695						

2. PROPRIETATEA / POSESIA													
Titularul dreptului / posesiei			Proprietar=1 / Posesor=0	Data nașterii / CUI	Domiciliu / Sediul	Cota parte	Identificator entitate asociată	Cotă parte teren UI	Mod de dobândire	Act juridic			Obs. privitoare la proprietar
Nume / Denumire	Inițiala tatălui	Prenume								Tip act	Nr. act / data	Emitent	
COMUNA ARONEANU			1	4540038	Loc. Iasi, Bdul. TUDOR VLADIMIRESCU, Nr.93, Ap.6, UAT. Iași, Jud. Iași	1/1	20060		Lege	act administrativ	CL nr 47 / 30.09.2004	OCPI IASI	domeniu privat

3. SARCINI / DEZMEMBRĂMINTE													
Titular			Data nașterii / CUI	Domiciliu / Sediul	Tipul sarcinii sau al dezmembrămintelor dreptului de proprietate	Cota parte	Identificator entitate asociată	Act juridic			Valoare ipotecă	Tip monedă	
Nume / Denumire	Inițiala tatălui	Prenume						Tip act	Nr. act / data	Emitent			
-	-	-	-	-	-	-	-	-	-	-	-	-	-

4. NOTĂRI, PROCESE, INTERDICȚII				
Tipul notării	Tip act	Nr. act / data	Emitent	Identificator entitate asociată
Se înființează cartea funciara 66260 a imobilului cu numărul cadastral 66260 / UAT Aroneanu, rezultat din dezmembrarea imobilului cu numărul cadastral 65441 înscris în cartea funciara 65441;	act notarial	2843 / 24.03.2022	Coste Alexandru Dan	20060
Se înființează cartea funciara 65441 a imobilului cu numărul cadastral 65441/Aroneanu, rezultat din dezmembrarea imobilului cu numărul cadastral 64762 înscris în cartea funciara 64762;	act notarial	11397 / 28.09.2017	Costin Razvan Ionut	20060
Se înființează cartea funciara 64762 a imobilului cu numărul cadastral 64762/Aroneanu, rezultat din dezmembrarea imobilului cu numărul cadastral 64674 înscris în cartea funciara 64674;	act notarial	act de dezmembrare aut sub nr 5439 / 24.05.2016	BNP COSTIN RAZVAN IONUT	20060
Se înființează cartea funciara 64674 a imobilului cu numărul cadastral 64674/Aroneanu, rezultat din dezmembrarea imobilului cu numărul cadastral 1348 (identificator electronic 60289) înscris în cartea funciara 1401 (identificator electronic 60289);	act notarial	act de dezmembrare aut sub nr 7137 / 31.07.2015	BNP COSTIN RAZVAN IONUT	20060
Se notează referatul de admitere a dezlipirii înregistrat sub nr. 108596/2015	act administrativ	108596 / 21.07.2015	OCPI IASI	20060
Se notează trecerea imobilului din domeniul public în domeniul privat	act administrativ	85 / 28.07.2022	CONSILIUL LOCAL AL COMUNEI ARONEANES	20060
actualizare informati cadastrale-trecere imobil din extravilan in intravilan conform PUZ	act administrativ	51 / 19.05.2022	COMUNA ARONEANU	20060
se noteaza contractul de concesiune, pe o perioada de 49 ani - SC CAV INVEST SRL	act administrativ	10779 / 07.12.2023	COMUNA ARONEANU	20060



5. OBSERVAȚII		
Imobil împrejmuit/ neîmprejmuit	Imobil contestat/ necontestat	Alte observații
Neîmprejmuit		



REGISTRUL CADASTRAL AL IMOBILELOR

ANEXA Nr. 2

UAT Aroneanu
Zonă cooperativizată (Co)

Sector cadastral nr.20

1. DESCRIEREA IMOBILULUI											DATE CONSTRUCȚII					
DATE TEREN																
Identificator teren	Adresă imobil	Număr cadastral	Nr. CF	Suprafața măsurată	Intravilan / extra.(I/E)	Nr. top.	Nr. tarla	Nr. parcelă	Categorie folosință	Suprafață parcelă	Identificator construcție	Cod grupă destinație	Suprafața construită	Nr. niveluri	Nr. CF	Constr. cu acte (DA/NU)
20061	Extravilan Extravilan Comuna Aroneanu, Judetul Iasi; (Tarla: -, Parcela: -)		67993	124	E				P	124						

2. PROPRIETATEA / POSESIA													
Titularul dreptului / posesiei			Proprietar=1 / Posesor=0	Data nașterii / CUI	Domiciliu / Sediul	Cota parte	Identificator entitate asociată	Cotă parte teren UI	Mod de dobândire	Act juridic			Obs. privitoare la proprietar
Nume / Denumire	Inițiala tatălui	Prenume								Tip act	Nr. act / data	Emitent	
CONSILIUL LOCAL ARONEANU			1	99999999999999	Loc. Neidentificata, UAT. Aroneanu, Jud. Iași	1/1	20061		Lege	act administrativ	213/1998 / 01.01.1998	C.L. ARONEANU	

3. SARCINI / DEZMEMBRĂMINTE													
Titular			Data nașterii / CUI	Domiciliu / Sediul	Tipul sarcinii sau al dezmembrămintelor dreptului de proprietate	Cota parte	Identificator entitate asociată	Act juridic			Valoare ipotecă	Tip monedă	
Nume / Denumire	Inițiala tatălui	Prenume						Tip act	Nr. act / data	Emitent			
SC CABLEWAYS SRL			30079996	Loc. Neidentificata, UAT. Aroneanu, Jud. Iași	Concesiune		20061	act administrativ	8205 / 31.08.2015	BNP COSTIN			

4. NOTĂRI, PROCESE, INTERDICȚII				
Tipul notării	Tip act	Nr. act/ data	Emitent	Identificator entitate asociată
Se infiinteaza cartea funciara 67993 a imobilului cu numarul cadastral 67993 / UAT Aroneanu, rezultat din dezmembrarea imobilului cu numarul cadastral 64678 in scris in cartea funciara 64678;	act notarial	ACT DE DEZMEMBRARE AUT. 9972 / 14.10.2022	Coste Alexandru Dan	20061
imobil aflat sub incidenta art.3 alin. (1) din Legea nr. 17/2014				20061
Se infiinteaza cartea funciara 64678 a imobilului cu numarul cadastral 64678/Aroneanu, rezultat din dezmembrarea imobilului cu numarul cadastral 1064 (identificator electronic 62613) in scris in cartea funciara 2223 (identificator electronic 62613);	act notarial	7138 / 31.07.2015	NP COSTIN RAZVAN	20061
se noteaza referatul de admitere a propunerii de dezmembrare	act administrativ	referat de admitere nr.108581 / 21.07.2015	OCP IASI	20061
actualizare informatii cadastrale : trecere din extravilan in intravilan conform PUZ sat si comuna ARONEANU	act administrativ	HCL nr 51 / 19.05.2022	CONSILIUL LOCAL AL COMUNEI ARONEANU	20061
se noteaza respingerea dosarului	act administrativ	contract de concesiune nr. 6314 / 31.08.2015	COMUNA ARONEANU	20061

5. OBSERVAȚII		
Imobil împrejmuit/ neîmprejmuit	Imobil contestat/ necontestat	Alte observații
Neîmprejmuit		



REGISTRUL CADASTRAL AL IMOBILELOR

ANEXA Nr. 2

UAT Aroneanu
Zonă cooperativizată (Co)

Sector cadastral nr.20

1. DESCRIEREA IMOBILULUI																
DATE TEREN											DATE CONSTRUCȚII					
Identificator teren	Adresă imobil	Număr cadastral	Nr. CF	Suprafața măsurată	Intravilan / extra.(I/E)	Nr. top.	Nr. tarla	Nr. parcelă	Categorie folosință	Suprafață parcelă	Identificator construcție	Cod grupă destinație	Suprafața construită	Nr. niveluri	Nr. CF	Constr. cu acte (DA/NU)
20062	Extravilan Extravilan Comuna Aroneanu, Judetul Iasi; (Tarla: 58, Parcela: 1848)		68011	173	E		58	1848	HB	173						

2. PROPRIETATEA / POSESIA													
Titularul dreptului / posesiei			Proprietar=1 / Posesor=0	Data nașterii / CUI	Domiciliu / Sediu	Cota parte	Identificator entitate asociată	Cotă parte teren UI	Mod de dobândire	Act juridic			Obs. privitoare la proprietar
Nume / Denumire	Inițiala tatălui	Prenume								Tip act	Nr. act / data	Emitent	
COMUNA ARONEANU			1	4540038	Loc. Neidentificata, UAT. Aroneanu, Jud. Iași	1/1	20062		Lege	act administrativ	CL nr 47 / 30.09.2004	C.L. ARONEANU	domeniu public

3. SARCINI / DEZMEMBRĂMINTE													
Titular			Data nașterii / CUI	Domiciliu / Sediu	Tipul sarcinii sau al dezmembrămintelor dreptului de proprietate	Cota parte	Identificator entitate asociată	Act juridic			Valoare ipotecă	Tip monedă	
Nume / Denumire	Inițiala tatălui	Prenume						Tip act	Nr. act / data	Emitent			
SC CABLEWAYS SRL			30079996	Loc. Neidentificata, UAT. Aroneanu, Jud. Iași	Concesiune		20062	act administrativ	8205 / 31.08.2015	BNP COSTIN			

4. NOTĂRI, PROCESE, INTERDICȚII				
Tipul notării	Tip act	Nr. act/ data	Emitent	Identificator entitate asociată
Se infiinteaza cartea funciara 68011 a imobilului cu numarul cadastral 68011 / UAT Aroneanu, rezultat din dezmembrarea imobilului cu numarul cadastral 64675 in scris in cartea funciara 64675;	act notarial	9974 / 14.10.2022	Coste Alexandru Dan	20062
Se infiinteaza cartea funciara 64675 a imobilului cu numarul cadastral 64675/Aroneanu, rezultat din dezmembrarea imobilului cu numarul cadastral 1348 (identificator electronic 60289) in scris in cartea funciara 1401 (identificator electronic 60289);	act notarial	act de dezmembrare aut sub nr 7137 / 31.07.2015	NP COSTIN RAZVAN	20062
se noteaza referatul de admitere (dezmembrare imobil)	act administrativ	95028 / 23.05.2022	OCPIASI	20062
Se noteaza actualizarea informatiilor cadastrale: - trecerea imobilului din extravilan comuna Aroneanu, in intravilan extins conf. P.U.Z.sat Aroneanu, comuna Aroneanu	act administrativ	92 / 28.07.2022	CONSILIUL LOCAL ARONEANU	20062

5. OBSERVAȚII		
Imobil împrejmuit/ neîmprejmuit	Imobil contestat/ necontestat	Alte observații
Neîmprejmuit		



REGISTRUL CADASTRAL AL IMOBILELOR

ANEXA Nr. 2

UAT Aroneanu
Zonă cooperativizată (Co)

Sector cadastral nr.20

1. DESCRIEREA IMOBILULUI																
DATE TEREN											DATE CONSTRUCȚII					
Identificator teren	Adresă imobil	Număr cadastral	Nr. CF	Suprafața măsurată	Intravilan / extra.(I/E)	Nr. top.	Nr. tarla	Nr. parcelă	Categorie folosință	Suprafață parcelă	Identificator construcție	Cod grupă destinație	Suprafața construită	Nr. niveluri	Nr. CF	Constr. cu acte (DA/NU)
20063	Extravilan Extravilan Comuna Aroneanu, Judetul Iasi; (Tarla: 58, Parcela: 1848)		68008	1025	E		58	1848	HB	1025						

2. PROPRIETATEA / POSESIA													
Titularul dreptului / posesiei			Proprietar=1 / Posesor=0	Data nașterii / CUI	Domiciliu / Sediu	Cota parte	Identificator entitate asociată	Cotă parte teren UI	Mod de dobândire	Act juridic			Obs. privitoare la proprietar
Nume / Denumire	Inițiala tatălui	Prenume								Tip act	Nr. act / data	Emitent	
COMUNA ARONEANU			1	4540038	Loc. Neidentificata, UAT. Aroneanu, Jud. Iași	1/1	20063		Lege	act administrativ	CL nr 47 / 30.09.2004	C.L. ARONEANU	domeniu public

3. SARCINI / DEZMEMBRĂMINTE													
Titular			Data nașterii / CUI	Domiciliu / Sediu	Tipul sarcinii sau al dezmembrămintelor dreptului de proprietate	Cota parte	Identificator entitate asociată	Act juridic			Valoare ipotecă	Tip monedă	
Nume / Denumire	Inițiala tatălui	Prenume						Tip act	Nr. act / data	Emitent			
SC CABLEWAYS SRL			30079996	Loc. Neidentificata, UAT. Aroneanu, Jud. Iași	Concesiune		20063	act administrativ	8205 / 31.08.2015	BNP COSTIN			

4. NOTĂRI, PROCESE, INTERDICȚII				
Tipul notării	Tip act	Nr. act/ data	Emitent	Identificator entitate asociată
Se infiinteaza cartea funciara 68008 a imobilului cu numarul cadastral 68008 / UAT Aroneanu, rezultat din dezmembrarea imobilului cu numarul cadastral 64675 in scris in cartea funciara 64675;	act notarial	9974 / 14.10.2022	Coste Alexandru Dan	20063
Se infiinteaza cartea funciara 64675 a imobilului cu numarul cadastral 64675/Aroneanu, rezultat din dezmembrarea imobilului cu numarul cadastral 1348 (identificator electronic 60289) in scris in cartea funciara 1401 (identificator electronic 60289);	act notarial	act de dezmembrare aut sub nr 7137 / 31.07.2015	NP COSTIN RAZVAN	20063
se noteaza referatul de admitere (dezmembrare imobil)	act administrativ	95028 / 23.05.2022	OCPIASI	20063
Se noteaza actualizarea informatiilor cadastrale: - trecerea imobilului din extravilan comuna Aroneanu, in intravilan extins conf. P.U.Z.sat Aroneanu, comuna Aroneanu	act administrativ	92 / 28.07.2022	CONSILIUL LOCAL ARONEANU	20063

5. OBSERVAȚII		
Imobil împrejmuit/ neîmprejmuit	Imobil contestat/ necontestat	Alte observații
Neîmprejmuit		



REGISTRUL CADASTRAL AL IMOBILELOR

ANEXA Nr. 2

UAT Aroneanu
Zonă cooperativizată (Co)

Sector cadastral nr.20

1. DESCRIEREA IMOBILULUI																
DATE TEREN											DATE CONSTRUCȚII					
Identificator teren	Adresă imobil	Număr cadastral	Nr. CF	Suprafața măsurată	Intravilan / extra.(I/E)	Nr. top.	Nr. tarla	Nr. parcelă	Categorie folosință	Suprafață parcelă	Identificator construcție	Cod grupă destinație	Suprafața construită	Nr. niveluri	Nr. CF	Constr. cu acte (DA/NU)
20064	Extravilan Extravilan Comuna Aroneanu, Judetul Iasi; (Tarla: 58, Parcela: 1848)		68010	1722	E		58	1848	HB	1722						

2. PROPRIETATEA / POSESIA													
Titularul dreptului / posesiei			Proprietar=1 / Posesor=0	Data nașterii / CUI	Domiciliu / Sediu	Cota parte	Identificator entitate asociată	Cotă parte teren UI	Mod de dobândire	Act juridic			Obs. privitoare la proprietar
Nume / Denumire	Inițiala tatălui	Prenume								Tip act	Nr. act / data	Emitent	
COMUNA ARONEANU			1	4540038	Loc. Neidentificata, UAT. Aroneanu, Jud. Iași	1/1	20064		Lege	act administrativ	CL nr 47 / 30.09.2004	C.L. ARONEANU	domeniu public

3. SARCINI / DEZMEMBRĂMINTE													
Titular			Data nașterii / CUI	Domiciliu / Sediu	Tipul sarcinii sau al dezmembrămintelor dreptului de proprietate	Cota parte	Identificator entitate asociată	Act juridic			Valoare ipotecă	Tip monedă	
Nume / Denumire	Inițiala tatălui	Prenume						Tip act	Nr. act / data	Emitent			
SC CABLEWAYS SRL			30079996	Loc. Neidentificata, UAT. Aroneanu, Jud. Iași	Concesiune		20064	act administrativ	8205 / 31.08.2015	BNP COSTIN			

4. NOTĂRI, PROCESE, INTERDICȚII				
Tipul notării	Tip act	Nr. act/ data	Emitent	Identificator entitate asociată
Se infiinteaza cartea funciara 68010 a imobilului cu numarul cadastral 68010 / UAT Aroneanu, rezultat din dezmembrarea imobilului cu numarul cadastral 64675 in scris in cartea funciara 64675;	act notarial	9974 / 14.10.2022	Coste Alexandru Dan	20064
Se infiinteaza cartea funciara 64675 a imobilului cu numarul cadastral 64675/Aroneanu, rezultat din dezmembrarea imobilului cu numarul cadastral 1348 (identificator electronic 60289) in scris in cartea funciara 1401 (identificator electronic 60289);	act notarial	act de dezmembrare aut sub nr 7137 / 31.07.2015	NP COSTIN RAZVAN	20064
se noteaza referatul de admitere (dezmembrare imobil)	act administrativ	95028 / 23.05.2022	OCPIASI	20064
Se noteaza actualizarea informatiilor cadastrale: - trecerea imobilului din extravilan comuna Aroneanu, in intravilan extins conf. P.U.Z.sat Aroneanu, comuna Aroneanu	act administrativ	92 / 28.07.2022	CONSILIUL LOCAL ARONEANU	20064

5. OBSERVAȚII		
Imobil împrejmuit/ neîmprejmuit	Imobil contestat/ necontestat	Alte observații
Neîmprejmuit		



REGISTRUL CADASTRAL AL IMOBILELOR

ANEXA Nr. 2

UAT Aroneanu
Zonă cooperativizată (Co)

Sector cadastral nr.20

1. DESCRIEREA IMOBILULUI																
DATE TEREN											DATE CONSTRUCȚII					
Identificator teren	Adresă imobil	Număr cadastral	Nr. CF	Suprafața măsurată	Intravilan / extra.(I/E)	Nr. top.	Nr. tarla	Nr. parcelă	Categorie folosință	Suprafață parcelă	Identificator construcție	Cod grupă destinație	Suprafața construită	Nr. niveluri	Nr. CF	Constr. cu acte (DA/NU)
20065	Extravilan Extravilan Comuna Aroneanu, Judetul Iasi; (Tarla: 58, Parcela: 1HB)		68004	15750	E		58	1HB	HB	15750						

2. PROPRIETATEA / POSESIA													
Titularul dreptului / posesiei			Proprietar=1 / Posesor=0	Data nașterii / CUI	Domiciliu / Sediu	Cota parte	Identificator entitate asociată	Cotă parte teren UI	Mod de dobândire	Act juridic			Obs. privitoare la proprietar
Nume / Denumire	Inițiala tatălui	Prenume								Tip act	Nr. act / data	Emitent	
COMUNA ARONEANU			1	4540038	Loc. Aroneanu, UAT. Aroneanu, Jud. Iași	1/1	20065		Lege	act normativ	CL nr 47 / 30.09.2004	PARLAMENTU ROMANEI	domeniu public

3. SARCINI / DEZMEMBRĂMINTE												
Titular			Data nașterii / CUI	Domiciliu / Sediu	Tipul sarcinii sau al dezmembrămintelor dreptului de proprietate	Cota parte	Identificator entitate asociată	Act juridic			Valoare ipotecă	Tip monedă
Nume / Denumire	Inițiala tatălui	Prenume						Tip act	Nr. act / data	Emitent		
-	-	-	-	-	-	-	-	-	-	-	-	-

4. NOTĂRI, PROCESE, INTERDICȚII				
Tipul notării	Tip act	Nr. act/ data	Emitent	Identificator entitate asociată
Se infiinteaza cartea funciara 68004 a imobilului cu numarul cadastral 68004 / UAT Aroneanu, rezultat din dezmembrarea imobilului cu numarul cadastral 65998 inscris in cartea funciara 65998;	înscriș sub semnătura privată	CERERE / 17.10.2022	SPN COSTE STEFAN	20065
Se infiinteaza cartea funciara 65998 a imobilului cu numarul cadastral 65998/Aroneanu, rezultat din dezmembrarea imobilului cu numarul cadastral 65440 inscris in cartea funciara 65440;	act notarial	act de dezmembr. aut. 6336 / 13.06.2019	Costin Razvan Ionut	20065
Se infiinteaza cartea funciara 65440 a imobilului cu numarul cadastral 65440/Aroneanu, rezultat din dezmembrarea imobilului cu numarul cadastral 64762 inscris in cartea funciara 64762;	act notarial	11397 / 28.09.2017	Costin Razvan Ionut	20065
Se infiinteaza cartea funciara 64762 a imobilului cu numarul cadastral 64762/Aroneanu, rezultat din dezmembrarea imobilului cu numarul cadastral 64674 inscris in cartea funciara 64674;	act notarial	act de dezmembrare aut sub nr 5439 / 24.05.2016	BNP COSTIN RAZVAN IONUȚ	20065
Se infiinteaza cartea funciara 64674 a imobilului cu numarul cadastral 64674/Aroneanu, rezultat din dezmembrarea imobilului cu numarul cadastral 1348 (identificator electronic 60289) inscris in cartea funciara 1401 (identificator electronic 60289);	act notarial	act de dezmembrare aut sub nr 7137 / 31.07.2015	BNP COSTIN RAZVAN IONUȚ	20065
se noteaza referatul de admitere (dezmembrare imobil)	act administrativ	95014 / 23.05.2022	OCPLIASI	20065
Se noteaza actualizarea informatiilor cadastrale: - trecerea imobilului din extravilan comuna Aroneanu, in intravilan extins conf. P.U.Z.sat Aroneanu, comuna Aroneanu	act administrativ	92 / 28.07.2022	CONSILIUL LOCAL ARONEANU	20065

5. OBSERVAȚII		
Imobil împrejmuit/ neîmprejmuit	Imobil contestat/ necontestat	Alte observații
Neîmprejmuit		

REGISTRUL CADASTRAL AL IMOBILELOR

ANEXA Nr. 2

UAT Aroneanu
Zonă cooperativizată (Co)

Sector cadastral nr.20

1. DESCRIEREA IMOBILULUI																
DATE TEREN											DATE CONSTRUCȚII					
Identificator teren	Adresă imobil	Număr cadastral	Nr. CF	Suprafața măsurată	Intravilan / extra.(I/E)	Nr. top.	Nr. tarla	Nr. parcelă	Categorie folosință	Suprafață parcelă	Identificator construcție	Cod grupă destinație	Suprafața construită	Nr. niveluri	Nr. CF	Constr. cu acte (DA/NU)
20066	Extravilan Extravilan Comuna Aroneanu, Judetul Iasi; (Tarla: 58, Parcela: 1HB)		68003	2510	E		58	1HB	HB	2510						

2. PROPRIETATEA / POSESIA													
Titularul dreptului / posesiei			Proprietar=1 / Posesor=0	Data nașterii / CUI	Domiciliu / Sediu	Cota parte	Identificator entitate asociată	Cotă parte teren UI	Mod de dobândire	Act juridic			Obs. privitoare la proprietar
Nume / Denumire	Inițiala tatălui	Prenume								Tip act	Nr. act / data	Emitent	
COMUNA ARONEANU			1	4540038	Loc. Aroneanu, UAT. Aroneanu, Jud. Iași	1/1	20066		Lege	act normativ	CL nr 47 / 30.09.2004	PARLAMENTUL ROMANEI	domeniu public

3. SARCINI / DEZMEMBRĂMINTE													
Titular			Data nașterii / CUI	Domiciliu / Sediu	Tipul sarcinii sau al dezmembrămintelor dreptului de proprietate	Cota parte	Identificator entitate asociată	Act juridic			Valoare ipotecă	Tip monedă	
Nume / Denumire	Inițiala tatălui	Prenume						Tip act	Nr. act / data	Emitent			
-	-	-	-	-	-	-	-	-	-	-	-	-	-

4. NOTĂRI, PROCESE, INTERDICȚII				
Tipul notării	Tip act	Nr. act/ data	Emitent	Identificator entitate asociată
Se infiinteaza cartea funciara 68003 a imobilului cu numarul cadastral 68003 / UAT Aroneanu, rezultat din dezmembrarea imobilului cu numarul cadastral 65998 inscris in cartea funciara 65998;	înscriș sub semnătura privată	CERERE / 17.10.2022	SPN COSTE STEFAN	20066
Se infiinteaza cartea funciara 65998 a imobilului cu numarul cadastral 65998/Aroneanu, rezultat din dezmembrarea imobilului cu numarul cadastral 65440 inscris in cartea funciara 65440;	act notarial	act de dezmembr. aut. 6336 / 13.06.2019	Costin Razvan Ionut	20066
Se infiinteaza cartea funciara 65440 a imobilului cu numarul cadastral 65440/Aroneanu, rezultat din dezmembrarea imobilului cu numarul cadastral 64762 inscris in cartea funciara 64762;	act notarial	11397 / 28.09.2017	Costin Razvan Ionut	20066
Se infiinteaza cartea funciara 64762 a imobilului cu numarul cadastral 64762/Aroneanu, rezultat din dezmembrarea imobilului cu numarul cadastral 64674 inscris in cartea funciara 64674;	act notarial	act de dezmembrare aut sub nr 5439 / 24.05.2016	BNP COSTIN RAZVAN IONUȚ	20066
Se infiinteaza cartea funciara 64674 a imobilului cu numarul cadastral 64674/Aroneanu, rezultat din dezmembrarea imobilului cu numarul cadastral 1348 (identificator electronic 60289) inscris in cartea funciara 1401 (identificator electronic 60289);	act notarial	act de dezmembrare aut sub nr 7137 / 31.07.2015	BNP COSTIN RAZVAN IONUȚ	20066
se noteaza referatul de admitere (dezmembrare imobil)	act administrativ	95014 / 23.05.2022	OCPLIASI	20066
Se noteaza actualizarea informatiilor cadastrale: - trecerea imobilului din extravilan comuna Aroneanu, in intravilan extins conf. P.U.Z.sat Aroneanu, comuna Aroneanu	act administrativ	92 / 28.07.2022	CONSILIUL LOCAL ARONEANU	20066

5. OBSERVAȚII		
Imobil împrejmuit/ neîmprejmuit	Imobil contestat/ necontestat	Alte observații
Neîmprejmuit		

REGISTRUL CADASTRAL AL IMOBILELOR

ANEXA Nr. 2

UAT Aroneanu
Zonă cooperativizată (Co)

Sector cadastral nr.20

1. DESCRIEREA IMOBILULUI																
DATE TEREN											DATE CONSTRUCȚII					
Identificator teren	Adresă imobil	Număr cadastral	Nr. CF	Suprafața măsurată	Intravilan / extra.(I/E)	Nr. top.	Nr. tarla	Nr. parcelă	Categorie folosință	Suprafață parcelă	Identificator construcție	Cod grupă destinație	Suprafața construită	Nr. niveluri	Nr. CF	Constr. cu acte (DA/NU)
20067	Extravilan Extravilan Comuna Aroneanu, Judetul Iasi; (Tarla: 58, Parcela: 1P)		67997	35	E		58	1P	P	35						

2. PROPRIETATEA / POSESIA													
Titularul dreptului / posesiei			Proprietar=1 / Posesor=0	Data nașterii / CUI	Domiciliu / Sediu	Cota parte	Identificator entitate asociată	Cotă parte teren UI	Mod de dobândire	Act juridic			Obs. privitoare la proprietar
Nume / Denumire	Inițiala tatălui	Prenume								Tip act	Nr. act / data	Emitent	
CONSILIUL LOCAL ARONEANU			1	999999999999999	Loc. Aroneanu, UAT. Aroneanu, Jud. Iași	1/1	20067		Lege	act normativ	213/1998 / 02.08.2018	PARLAMENTUL ROMANEI	

3. SARCINI / DEZMEMBRĂMINTE													
Titular			Data nașterii / CUI	Domiciliu / Sediu	Tipul sarcinii sau al dezmembrămintelor dreptului de proprietate	Cota parte	Identificator entitate asociată	Act juridic			Valoare ipotecă	Tip monedă	
Nume / Denumire	Inițiala tatălui	Prenume						Tip act	Nr. act / data	Emitent			
-	-	-	-	-	-	-	-	-	-	-	-	-	-

4. NOTĂRI, PROCESE, INTERDICȚII				
Tipul notării	Tip act	Nr. act/ data	Emitent	Identificator entitate asociată
Se infiinteaza cartea funciara 67997 a imobilului cu numarul cadastral 67997 / UAT Aroneanu, rezultat din dezmembrarea imobilului cu numarul cadastral 66228 inscris in cartea funciara 66228;	act notarial	Act de dezmembrare aut sub nr 9973 / 14.10.2022	Coste Alexandru Dan	20067
'Imobil aflat sub incidenta art.3 alin.(1) din Legea nr 17/2014'				20067
Se infiinteaza cartea funciara 66228 a imobilului cu numarul cadastral 66228/Aroneanu, rezultat din dezmembrarea imobilului cu numarul cadastral 64679 inscris in cartea funciara 64679;	act notarial	ACT DE DEZMEMBRARE aut. 2113 / 24.02.2020	Costin Razvan Ionut - duplicat	20067
Se infiinteaza cartea funciara 64679 a imobilului cu numarul cadastral 64679/Aroneanu, rezultat din dezmembrarea imobilului cu numarul cadastral 1064 (identificator electronic 62613) inscris in cartea funciara 2223 (identificator electronic 62613);	act notarial	7138 / 31.07.2015	NP COSTIN RAZVAN	20067
se noteaza referatul de admitere a propunerii de dezmembrare	act administrativ	referat de admitere nr.108581 / 21.07.2015		20067
actualizare informatii cadastrale - trecere in intravilan	act administrativ	51 / 19.05.2022	CONSILIUL LOCAL AL COMUNEI ARONEANU	20067

5. OBSERVAȚII		
Imobil împrejmuit/ neîmprejmuit	Imobil contestat/ necontestat	Alte observații
Neîmprejmuit		



REGISTRUL CADASTRAL AL IMOBILELOR

ANEXA Nr. 2

UAT Aroneanu
Zonă cooperativizată (Co)

Sector cadastral nr.20

1. DESCRIEREA IMOBILULUI																
DATE TEREN											DATE CONSTRUCȚII					
Identificator teren	Adresă imobil	Număr cadastral	Nr. CF	Suprafața măsurată	Intravilan / extra.(I/E)	Nr. top.	Nr. tarla	Nr. parcelă	Categorie folosință	Suprafață parcelă	Identificator construcție	Cod grupă destinație	Suprafața construită	Nr. niveluri	Nr. CF	Constr. cu acte (DA/NU)
20068	Extravilan Extravilan Comuna Aroneanu, Judetul Iasi; (Tarla: 58, Parcela: 1P)		67998	24	E		58	1P	P	24						

2. PROPRIETATEA / POSESIA													
Titularul dreptului / posesiei			Proprietar=1 / Posesor=0	Data nașterii / CUI	Domiciliu / Sediu	Cota parte	Identificator entitate asociată	Cotă parte teren UI	Mod de dobândire	Act juridic			Obs. privitoare la proprietar
Nume / Denumire	Inițiala tatălui	Prenume								Tip act	Nr. act / data	Emitent	
CONSILIUL LOCAL ARONEANU			1	999999999999999	Loc. Aroneanu, UAT. Aroneanu, Jud. Iași	1/1	20068		Lege	act normativ	213/1998 / 02.08.2018	PARLAMENTUL ROMÂNIEI	

3. SARCINI / DEZMEMBRĂMINTE													
Titular			Data nașterii / CUI	Domiciliu / Sediu	Tipul sarcinii sau al dezmembrămintelor dreptului de proprietate	Cota parte	Identificator entitate asociată	Act juridic			Valoare ipotecă	Tip monedă	
Nume / Denumire	Inițiala tatălui	Prenume						Tip act	Nr. act / data	Emitent			
-	-	-	-	-	-	-	-	-	-	-	-	-	-

4. NOTĂRI, PROCESE, INTERDICȚII				
Tipul notării	Tip act	Nr. act/ data	Emitent	Identificator entitate asociată
Se infiinteaza cartea funciara 67998 a imobilului cu numarul cadastral 67998 / UAT Aroneanu, rezultat din dezmembrarea imobilului cu numarul cadastral 66228 inscris in cartea funciara 66228;	act notarial	Act de dezmembrare aut sub nr 9973 / 14.10.2022	Coste Alexandru Dan	20068
'Imobil aflat sub incidenta art.3 alin.(1) din Legea nr 17/2014'				20068
Se infiinteaza cartea funciara 66228 a imobilului cu numarul cadastral 66228/Aroneanu, rezultat din dezmembrarea imobilului cu numarul cadastral 64679 inscris in cartea funciara 64679;	act notarial	ACT DE DEZMEMBRARE aut. 2113 / 24.02.2020	Costin Razvan Ionut - duplicat	20068
Se infiinteaza cartea funciara 64679 a imobilului cu numarul cadastral 64679/Aroneanu, rezultat din dezmembrarea imobilului cu numarul cadastral 1064 (identificator electronic 62613) inscris in cartea funciara 2223 (identificator electronic 62613);	act notarial	7138 / 31.07.2015	NP COSTIN RAZVAN	20068
se noteaza referatul de admitere a propunerii de dezmembrare	act administrativ	referat de admitere nr.108581 / 21.07.2015		20068
actualizare informatii cadastrale - trecere in intravilan	act administrativ	51 / 19.05.2022	CONSILIUL LOCAL AL COMUNEI ARONEANU	20068

5. OBSERVAȚII		
Imobil împrejmuit/ neîmprejmuit	Imobil contestat/ necontestat	Alte observații
Împrejmuit		



REGISTRUL CADASTRAL AL IMOBILELOR

ANEXA Nr. 2

UAT Aroneanu
Zonă cooperativizată (Co)

Sector cadastral nr.20

1. DESCRIEREA IMOBILULUI																
DATE TEREN											DATE CONSTRUCȚII					
Identificator teren	Adresă imobil	Număr cadastral	Nr. CF	Suprafața măsurată	Intravilan / extra.(I/E)	Nr. top.	Nr. tarla	Nr. parcelă	Categorie folosință	Suprafață parcelă	Identificator construcție	Cod grupă destinație	Suprafața construită	Nr. niveluri	Nr. CF	Constr. cu acte (DA/NU)
20069	Extravilan Extravilan Comuna Aroneanu, Judetul Iasi; (Tarla: 58, Parcela: 1P)		67995	58	E		58	1P	P	58						

2. PROPRIETATEA / POSESIA															
Titularul dreptului / posesiei			Proprietar=1 / Posesor=0	Data nașterii / CUI	Domiciliu / Sediu	Cota parte	Identificator entitate asociată	Cotă parte teren UI	Mod de dobândire	Act juridic			Obs. privitoare la proprietar		
Nume / Denumire	Inițiala tatălui	Prenume								Tip act	Nr. act / data	Emitent			
CONSILIUL LOCAL ARONEANU			1	99999999999999	Loc. Aroneanu, UAT. Aroneanu, Jud. Iași	1/1	20069		Lege	act normativ	213/1998 / 02.08.2018	PARLAMENTUL ROMANEI			

3. SARCINI / DEZMEMBRĂMINTE															
Titular			Data nașterii / CUI	Domiciliu / Sediu	Tipul sarcinii sau al dezmembrămintelor dreptului de proprietate	Cota parte	Identificator entitate asociată	Act juridic			Valoare ipotecă	Tip monedă			
Nume / Denumire	Inițiala tatălui	Prenume						Tip act	Nr. act / data	Emitent					
-	-	-	-	-	-	-	-	-	-	-	-	-	-		

4. NOTĂRI, PROCESE, INTERDICȚII															
Tipul notării					Tip act	Nr. act / data	Emitent	Identificator entitate asociată							
Se infiinteaza cartea funciara 67995 a imobilului cu numarul cadastral 67995 / UAT Aroneanu, rezultat din dezmembrarea imobilului cu numarul cadastral 66228 inscris in cartea funciara 66228;					act notarial	Act de dezmembrare aut sub nr 9973 / 14.10.2022	Coste Alexandru Dan	20069							
'Imobil aflat sub incidenta art.3 alin.(1) din Legea nr 17/2014'								20069							
Se infiinteaza cartea funciara 66228 a imobilului cu numarul cadastral 66228/Aroneanu, rezultat din dezmembrarea imobilului cu numarul cadastral 64679 inscris in cartea funciara 64679;					act notarial	ACT DE DEZMEMBRARE aut. 2113 / 24.02.2020	Costin Razvan Ionut - duplicat	20069							
Se infiinteaza cartea funciara 64679 a imobilului cu numarul cadastral 64679/Aroneanu, rezultat din dezmembrarea imobilului cu numarul cadastral 1064 (identificator electronic 62613) inscris in cartea funciara 2223 (identificator electronic 62613);					act notarial	7138 / 31.07.2015	NP COSTIN RAZVAN	20069							
se noteaza referatul de admitere a propunerii de dezmembrare					act administrativ	referat de admitere nr.108581 / 21.07.2015		20069							
actualizare informatii cadastrale - trecere in intravilan					act administrativ	51 / 19.05.2022	CONSILIUL LOCAL AL COMUNEI ARONEANU	20069							

5. OBSERVAȚII															
Imobil împrejmuit / neîmprejmuit				Imobil contestat / necontestat				Alte observații							
Neîmprejmuit								Clasa I							

REGISTRUL CADASTRAL AL IMOBILELOR

ANEXA Nr. 2

UAT Aroneanu
Zonă cooperativizată (Co)

Sector cadastral nr.20

1. DESCRIEREA IMOBILULUI																
DATE TEREN											DATE CONSTRUCȚII					
Identificator teren	Adresă imobil	Număr cadastral	Nr. CF	Suprafața măsurată	Intravilan / extra.(I/E)	Nr. top.	Nr. tarla	Nr. parcelă	Categorie folosință	Suprafață parcelă	Identificator construcție	Cod grupă destinație	Suprafața construită	Nr. niveluri	Nr. CF	Constr. cu acte (DA/NU)
20070	Extravilan Extravilan Comuna Aroneanu, Judetul Iasi; (Tarla: 58, Parcela: 1P)		67996	160	E		58	1P	P	160						

2. PROPRIETATEA / POSESIA															
Titularul dreptului / posesiei			Proprietar=1 / Posesor=0	Data nașterii / CUI	Domiciliu / Sediu	Cota parte	Identificator entitate asociată	Cotă parte teren UI	Mod de dobândire	Act juridic			Obs. privitoare la proprietar		
Nume / Denumire	Inițiala tatălui	Prenume								Tip act	Nr. act / data	Emitent			
CONSILIUL LOCAL ARONEANU			1	99999999999999	Loc. Aroneanu, UAT. Aroneanu, Jud. Iași	1/1	20070		Lege	act normativ	213/1998 / 02.08.2018	PARLAMENTUL ROMANEI			

3. SARCINI / DEZMEMBRĂMINTE															
Titular			Data nașterii / CUI	Domiciliu / Sediu	Tipul sarcinii sau al dezmembrămintelor dreptului de proprietate	Cota parte	Identificator entitate asociată	Act juridic			Valoare ipotecă	Tip monedă			
Nume / Denumire	Inițiala tatălui	Prenume						Tip act	Nr. act / data	Emitent					
-	-	-	-	-	-	-	-	-	-	-	-	-	-		

4. NOTĂRI, PROCESE, INTERDICȚII															
Tipul notării					Tip act	Nr. act / data	Emitent	Identificator entitate asociată							
Se infiinteaza cartea funciara 67996 a imobilului cu numarul cadastral 67996 / UAT Aroneanu, rezultat din dezmembrarea imobilului cu numarul cadastral 66228 inscris in cartea funciara 66228;					act notarial	Act de dezmembrare aut sub nr 9973 / 14.10.2022	Coste Alexandru Dan	20070							
'Imobil aflat sub incidenta art.3 alin.(1) din Legea nr 17/2014'								20070							
Se infiinteaza cartea funciara 66228 a imobilului cu numarul cadastral 66228/Aroneanu, rezultat din dezmembrarea imobilului cu numarul cadastral 64679 inscris in cartea funciara 64679;					act notarial	ACT DE DEZMEMBRARE aut. 2113 / 24.02.2020	Costin Razvan Ionut - duplicat	20070							
Se infiinteaza cartea funciara 64679 a imobilului cu numarul cadastral 64679/Aroneanu, rezultat din dezmembrarea imobilului cu numarul cadastral 1064 (identificator electronic 62613) inscris in cartea funciara 2223 (identificator electronic 62613);					act notarial	7138 / 31.07.2015	NP COSTIN RAZVAN	20070							
se noteaza referatul de admitere a propunerii de dezmembrare					act administrativ	referat de admitere nr.108581 / 21.07.2015		20070							
actualizare informatii cadastrale - trecere in intravilan					act administrativ	51 / 19.05.2022	CONSILIUL LOCAL AL COMUNEI ARONEANU	20070							

5. OBSERVAȚII															
Imobil împrejmuit/ neîmprejmuit				Imobil contestat/ necontestat				Alte observații							
Neîmprejmuit								Clasa I							



REGISTRUL CADASTRAL AL IMOBILELOR

ANEXA Nr. 2

UAT Aroneanu
Zonă cooperativizată (Co)

Sector cadastral nr.20

1. DESCRIEREA IMOBILULUI																
DATE TEREN											DATE CONSTRUCȚII					
Identificator teren	Adresă imobil	Număr cadastral	Nr. CF	Suprafața măsurată	Intravilan / extra.(I/E)	Nr. top.	Nr. tarla	Nr. parcelă	Categorie folosință	Suprafață parcelă	Identificator construcție	Cod grupă destinație	Suprafața construită	Nr. niveluri	Nr. CF	Constr. cu acte (DA/NU)
20071	Extravilan Extravilan Comuna Aroneanu, Judetul Iasi; (Tarla: 58, Parcela: 1848)		68641	640	E		58	1848	HB	640						

2. PROPRIETATEA / POSESIA													
Titularul dreptului / posesiei			Proprietar=1 / Posesor=0	Data nașterii / CUI	Domiciliu / Sediu	Cota parte	Identificator entitate asociată	Cotă parte teren UI	Mod de dobândire	Act juridic			Obs. privitoare la proprietar
Nume / Denumire	Inițiala tatălui	Prenume								Tip act	Nr. act / data	Emitent	
COMUNA ARONEANU			1	4540038	Loc. Neidentificata, UAT. Aroneanu, Jud. Iași	1/1	20071		Lege	act normativ	CL nr 47 / 30.09.2004	OCPI IASI	domeniu public

3. SARCINI / DEZMEMBRĂMINTE													
Titular			Data nașterii / CUI	Domiciliu / Sediu	Tipul sarcinii sau al dezmembrămintelor dreptului de proprietate	Cota parte	Identificator entitate asociată	Act juridic			Valoare ipotecă	Tip monedă	
Nume / Denumire	Inițiala tatălui	Prenume						Tip act	Nr. act / data	Emitent			
SC CABLEWAYS SRL			30079996	Loc. Neidentificata, UAT. Aroneanu, Jud. Iași	Concesiune		20071	act administrativ	8205 / 31.08.2015	BNP COSTIN			

4. NOTĂRI, PROCESE, INTERDICȚII				
Tipul notării	Tip act	Nr. act/ data	Emitent	Identificator entitate asociată
Se infiinteaza cartea funciara 68641 a imobilului cu numarul cadastral 68641 / UAT Aroneanu, rezultat din dezmembrarea imobilului cu numarul cadastral 68009 in scris in cartea funciara 68009;	act notarial	act de dezmembrare aut sub nr 783 / 06.02.2024	COSTIN RAZVAN IONUT	20071
Se infiinteaza cartea funciara 68009 a imobilului cu numarul cadastral 68009 / UAT Aroneanu, rezultat din dezmembrarea imobilului cu numarul cadastral 64675 in scris in cartea funciara 64675;	act notarial	9974 / 14.10.2022	Coste Alexandru Dan	20071
Se infiinteaza cartea funciara 64675 a imobilului cu numarul cadastral 64675/Aroneanu, rezultat din dezmembrarea imobilului cu numarul cadastral 1348 (identificator electronic 60289) in scris in cartea funciara 1401 (identificator electronic 60289);	act notarial	act de dezmembrare aut sub nr 7137 / 31.07.2015	NP COSTIN RAZVAN	20071
se noteaza referatul de admitere (dezmembrare imobil)	act administrativ	95028 / 23.05.2022	OCPI IASI	20071
Se noteaza actualizarea informatiilor cadastrale: - trecerea imobilului din extravilan comuna Aroneanu, in intravilan extins conf. P.U.Z.sat Aroneanu, comuna Aroneanu	act administrativ	92 / 28.07.2022	CONSILIUL LOCAL ARONEANU	20071

5. OBSERVAȚII		
Imobil împrejmuit/ neîmprejmuit	Imobil contestat/ necontestat	Alte observații
Neîmprejmuit		

