

REGISTRUL CADASTRAL AL IMOBILELOR

ANEXA Nr. 2

UAT Aroneanu
Zonă cooperativizată (Co)

Sector cadastral nr. 14

1. DESCRIEREA IMOBILULUI																
DATE TEREN											DATE CONSTRUCȚII					
Identificator teren	Adresă imobil	Număr cadastral	Nr. CF	Suprafața măsurată	Intravilan / extra.(I/E)	Nr. top.	Nr. tarla	Nr. parcelă	Categorie folosință	Suprafață parcelă	Identificator construcție	Cod grupă destinație	Suprafața construită	Nr. niveluri	Nr. CF	Constr. cu acte (DA/NU)
14001	Extravilan, UAT. Aroneanu, Jud. Iași; (Tarla: 36, Parcela: 914/1/1)			2700	E		36	914/1/1	A	2700						

2. PROPRIETATEA / POSESIA													
Titularul dreptului / posesiei			Proprietar=1 / Posesor=0	Data nașterii / CUI	Domiciliu / Sediul	Cota parte	Identificator entitate asociată	Cotă parte teren UI	Mod de dobândire	Act juridic			Obs. privitoare la proprietar
Nume / Denumire	Inițiala tatălui	Prenume								Tip act	Nr. act / data	Emitent	
MIHAI		COSTACHE	1		Loc. Rediu Aldei, UAT. Aroneanu, Jud. Iași	1/1	14001		Reconstituire	act administrativ	5458 / 18.01.2002	CJPSDPAT IASI	LIPSA CNP

3. SARCINI / DEZMEMBRĂMINTE													
Titular			Data nașterii / CUI	Domiciliu / Sediul	Tipul sarcinii sau al dezmembrămintelor dreptului de proprietate	Cota parte	Identificator entitate asociată	Act juridic			Valoare ipotecă	Tip monedă	
Nume / Denumire	Inițiala tatălui	Prenume						Tip act	Nr. act / data	Emitent			
-	-	-	-	-	-	-	-	-	-	-	-	-	-

4. NOTĂRI, PROCESE, INTERDICȚII				
Tipul notării	Tip act	Nr. act/ data	Emitent	Identificator entitate asociată
-	-	-	-	-

5. OBSERVAȚII		
Imobil împrejmuit/ neîmprejmuit	Imobil contestat/ necontestat	Alte observații
Neîmprejmuit		



REGISTRUL CADASTRAL AL IMOBILELOR

ANEXA Nr. 2

UAT Aroneanu
Zonă cooperativizată (Co)

Sector cadastral nr. 14

1. DESCRIEREA IMOBILULUI																
DATE TEREN											DATE CONSTRUCȚII					
Identificator teren	Adresă imobil	Număr cadastral	Nr. CF	Suprafața măsurată	Intravilan / extra.(I/E)	Nr. top.	Nr. tarla	Nr. parcelă	Categorie folosință	Suprafața parcelă	Identificator construcție	Cod grupă destinație	Suprafața construită	Nr. niveluri	Nr. CF	Constr. cu acte (DA/NU)
14002	Extravilan, UAT. Aroneanu, Jud. Iași; (Tarla: 35, Parcela: 1 (914/1/2/2/3))			1002	E		35	1(914/1/2/2/3)	A	1002						

2. PROPRIETATEA / POSESIA													
Titularul dreptului / posesiei			Proprietar=1 / Posesor=0	Data nașterii / CUI	Domiciliu / Sediul	Cota parte	Identificator entitate asociată	Cotă parte teren UI	Mod de dobândire	Act juridic			Obs. privitoare la proprietar
Nume / Denumire	Inițiala tatălui	Prenume								Tip act	Nr. act / data	Emitent	
UAT ARONEANU			1	4540038	Loc. Neidentificata, UAT. Aroneanu, Jud. Iași	1/1	14002		Lege	act normativ	7 / 13.03.1996	PARLAMENTUL ROMANIEI	PROPRIETAR NEIDENTIFICAT

3. SARCINI / DEZMEMBRĂMINTE													
Titular			Data nașterii / CUI	Domiciliu / Sediul	Tipul sarcinii sau al dezmembrămintelor dreptului de proprietate	Cota parte	Identificator entitate asociată	Act juridic			Valoare ipotecă	Tip monedă	
Nume / Denumire	Inițiala tatălui	Prenume						Tip act	Nr. act / data	Emitent			
-	-	-	-	-	-	-	-	-	-	-	-	-	-

4. NOTĂRI, PROCESE, INTERDICȚII				
Tipul notării	Tip act	Nr. act / data	Emitent	Identificator entitate asociată
-	-	-	-	-

5. OBSERVAȚII		
Imobil împrejmuit / neîmprejmuit	Imobil contestat / necontestat	Alte observații
Neîmprejmuit		



REGISTRUL CADASTRAL AL IMOBILELOR

ANEXA Nr. 2

UAT Aroneanu
Zonă cooperativizată (Co)

Sector cadastral nr. 14

1. DESCRIEREA IMOBILULUI																
DATE TEREN											DATE CONSTRUCȚII					
Identificator teren	Adresă imobil	Număr cadastral	Nr. CF	Suprafața măsurată	Intravilan / extra.(I/E)	Nr. top.	Nr. tarla	Nr. parcelă	Categorie folosință	Suprafață parcelă	Identificator construcție	Cod grupă destinație	Suprafața construită	Nr. niveluri	Nr. CF	Constr. cu acte (DA/NU)
14003	Extravilan, UAT. Aroneanu, Jud. Iași; (Tarla: 36, Parcela: 914/1/2/2)		65569	5053	E		36	914/1/2/2	A	5053						

2. PROPRIETATEA / POSESIA													
Titularul dreptului / posesiei			Proprietar=1 / Posesor=0	Data nașterii / CUI	Domiciliu / Sediul	Cota parte	Identificator entitate asociată	Cotă parte teren UI	Mod de dobândire	Act juridic			Obs. privitoare la proprietar
Nume / Denumire	Inițiala tatălui	Prenume								Tip act	Nr. act / data	Emitent	
GOREA		VASILICA IULIAN	1	01.01.1984	Loc. Rediu Aldei, UAT. Aroneanu, Jud. Iași	1/1	14003		Convenție	act notarial	995 / 23.05.2018	Anton Gabriela	bun propriu

3. SARCINI / DEZMEMBRĂMINTE												
Titular			Data nașterii / CUI	Domiciliu / Sediul	Tipul sarcinii sau al dezmembrămintelor dreptului de proprietate	Cota parte	Identificator entitate asociată	Act juridic			Valoare ipotecă	Tip monedă
Nume / Denumire	Inițiala tatălui	Prenume						Tip act	Nr. act / data	Emitent		
-	-	-	-	-	-	-	-	-	-	-	-	-

4. NOTĂRI, PROCESE, INTERDICȚII				
Tipul notării	Tip act	Nr. act/ data	Emitent	Identificator entitate asociată
Imobil aflat sub incidența art.3 alin.(1) din Legea nr.17/2014	act administrativ	5599 / 16.08.2002	CJPSDPAT Iasi	14003

5. OBSERVAȚII		
Imobil împrejmuit/ neîmprejmuit	Imobil contestat/ necontestat	Alte observații
Neîmprejmuit		1A



REGISTRUL CADASTRAL AL IMOBILELOR

ANEXA Nr. 2

UAT Aroneanu
Zonă cooperativizată (Co)

Sector cadastral nr. 14


1. DESCRIEREA IMOBILULUI																
DATE TEREN											DATE CONSTRUCȚII					
Identificator teren	Adresă imobil	Număr cadastral	Nr. CF	Suprafața măsurată	Intravilan / extra.(I/E)	Nr. top.	Nr. tarla	Nr. parcelă	Categorie folosință	Suprafață parcelă	Identificator construcție	Cod grupă destinație	Suprafața construită	Nr. niveluri	Nr. CF	Constr. cu acte (DA/NU)
14004	Extravilan, UAT. Aroneanu, Jud. Iași; (Tarla: 35, Parcela: 914/1/14)			63200	E		35	914/1/14	A	63200						

2. PROPRIETATEA / POSESIA													
Titularul dreptului / posesiei			Proprietar=1 / Posesor=0	Data nașterii / CUI	Domiciliu / Sediul	Cota parte	Identificator entitate asociată	Cotă parte teren UI	Mod de dobândire	Act juridic			Obs. privitoare la proprietar
Nume / Denumire	Inițiala tatălui	Prenume								Tip act	Nr. act / data	Emitent	
ZACORNEA	V	PARASCHIVA	1		Loc. Rediu Aldei, UAT. Aroneanu, Jud. Iași	1/1	14004		Reconstituire	act administrativ	5219 / 24.06.1996	CJPSDPAT IASI	LIPSA CNP
LUCA	V	AGRIPINA	1		Loc. Rediu Aldei, UAT. Aroneanu, Jud. Iași								LIPSA CNP
ONOFREI	V	PETRU	1		Loc. Rediu Aldei, UAT. Aroneanu, Jud. Iași								LIPSA CNP
GOREA	V	ADEL	1		Loc. Rediu Aldei, UAT. Aroneanu, Jud. Iași								LIPSA CNP
ONOFREI	V	DUMITRU	1		Loc. Rediu Aldei, UAT. Aroneanu, Jud. Iași								LIPSA CNP
ONOFREI	V	IOAN	1		Loc. Rediu Aldei, UAT. Aroneanu, Jud. Iași								LIPSA CNP

3. SARCINI / DEZMEMBRĂMINTE												
Titular			Data nașterii / CUI	Domiciliu / Sediul	Tipul sarcinii sau al dezmembrămintelor dreptului de proprietate	Cota parte	Identificator entitate asociată	Act juridic			Valoare ipotecă	Tip monedă
Nume / Denumire	Inițiala tatălui	Prenume						Tip act	Nr. act / data	Emitent		
-	-	-	-	-	-	-	-	-	-	-	-	-

4. NOTĂRI, PROCESE, INTERDICȚII			
Tipul notării	Tip act	Nr. act / data	Identificator entitate asociată
-	-	-	-

5. OBSERVAȚII		
Imobil împrejmuit / neîmprejmuit	Imobil contestat / necontestat	Alte observații
Neîmprejmuit		



REGISTRUL CADASTRAL AL IMOBILELOR

ANEXA Nr. 2

UAT Aroneanu
Zonă cooperativizată (Co)

Sector cadastral nr. 14

1. DESCRIEREA IMOBILULUI																
DATE TEREN											DATE CONSTRUCȚII					
Identificator teren	Adresă imobil	Număr cadastral	Nr. CF	Suprafața măsurată	Intravilan / extra.(I/E)	Nr. top.	Nr. tarla	Nr. parcelă	Categorie folosință	Suprafață parcelă	Identificator construcție	Cod grupă destinație	Suprafața construită	Nr. niveluri	Nr. CF	Constr. cu acte (DA/NU)
14005	Extravilan, UAT. Aroneanu, Jud. Iași; (Tarla: 36, Parcela: 914/1/3; Tarla: 36, Parcela: 914/1/5)			5200	E		36	914/1/3	A	1300						
					E		36	914/1/5	A	3900						

2. PROPRIETATEA / POSESIA													
Titularul dreptului / posesiei			Proprietar=1 / Posesor=0	Data nașterii / CUI	Domiciliu / Sediul	Cota parte	Identificator entitate asociată	Cotă parte teren UI	Mod de dobândire	Act juridic			Obs. privitoare la proprietar
Nume / Denumire	Inițiala tatălui	Prenume								Tip act	Nr. act / data	Emitent	
HERGHELEGIU	I	MIHAI	1		Loc. Rediu Aldei, UAT. Aroneanu, Jud. Iași	1/1	14005		Reconstituire	act administrativ	5.230 / 06.08.1996	CJPSDPAT IASI	LIPSA CNP
MIHAI	I	MARIA	1	Loc. Rediu Aldei, UAT. Aroneanu, Jud. Iași	LIPSA CNP								
GOREA	I	ECATERINA	1	Loc. Rediu Aldei, UAT. Aroneanu, Jud. Iași	LIPSA CNP								

3. SARCINI / DEZMEMBRĂMINTE												
Titular			Data nașterii / CUI	Domiciliu / Sediul	Tipul sarcinii sau al dezmembrămintelor dreptului de proprietate	Cota parte	Identificator entitate asociată	Act juridic			Valoare ipotecă	Tip monedă
Nume / Denumire	Inițiala tatălui	Prenume						Tip act	Nr. act / data	Emitent		
-	-	-	-	-	-	-	-	-	-	-	-	-

4. NOTĂRI, PROCESE, INTERDICȚII				
Tipul notării	Tip act	Nr. act / data	Emitent	Identificator entitate asociată
-	-	-	-	-

5. OBSERVAȚII		
Imobil împrejmuit / neîmprejmuit	Imobil contestat / necontestat	Alte observații
Neîmprejmuit		



REGISTRUL CADASTRAL AL IMOBILELOR

ANEXA Nr. 2

UAT Aroneanu
Zonă cooperativizată (Co)

Sector cadastral nr. 14

1. DESCRIEREA IMOBILULUI																
DATE TEREN											DATE CONSTRUCȚII					
Identificator teren	Adresă imobil	Număr cadastral	Nr. CF	Suprafața măsurată	Intravilan / extra.(I/E)	Nr. top.	Nr. tarla	Nr. parcelă	Categorie folosință	Suprafață parcelă	Identificator construcție	Cod grupă destinație	Suprafața construită	Nr. niveluri	Nr. CF	Constr. cu acte (DA/NU)
14006	Extravilan, UAT. Aroneanu, Jud. Iași; (Tarla: 36, Parcela: 914/1/4)			400	E		36	914/1/4	A	400						

2. PROPRIETATEA / POSESIA															
Titularul dreptului / posesiei			Proprietar=1 / Posesor=0	Data nașterii / CUI	Domiciliu / Sediul	Cota parte	Identificator entitate asociată	Cotă parte teren UI	Mod de dobândire	Act juridic			Obs. privitoare la proprietar		
Nume / Denumire	Inițiala tatălui	Prenume								Tip act	Nr. act / data	Emitent			
MIHAI	I	MARIA	1		Loc. Rediu Aldei, UAT. Aroneanu, Jud. Iași	1/1	14006		Reconstituire	act administrativ	5693 / 23.12.2002	CJPSDPAT IASI	LIPSA CNP		
HERGHELEGIU	I	MIHAI	1		Loc. Rediu Aldei, UAT. Aroneanu, Jud. Iași								LIPSA CNP		
HERGHELEGIU	I	IOAN	1		Loc. Rediu Aldei, UAT. Aroneanu, Jud. Iași								LIPSA CNP		
GOREA		ECATERINA	1		Loc. Rediu Aldei, UAT. Aroneanu, Jud. Iași								LIPSA CNP		

3. SARCINI / DEZMEMBRĂMINTE															
Titular			Data nașterii / CUI	Domiciliu / Sediul	Tipul sarcinii sau al dezmembrămintelor dreptului de proprietate	Cota parte	Identificator entitate asociată	Act juridic			Valoare ipotecă	Tip monedă			
Nume / Denumire	Inițiala tatălui	Prenume						Tip act	Nr. act / data	Emitent					
-	-	-	-	-	-	-	-	-	-	-	-	-	-		

4. NOTĂRI, PROCESE, INTERDICȚII															
Tipul notării						Tip act		Nr. act / data		Emitent		Identificator entitate asociată			
-						-		-		-		-			

5. OBSERVAȚII															
Imobil împrejmuit / neîmprejmuit				Imobil contestat / necontestat				Alte observații							
Neîmprejmuit															



REGISTRUL CADASTRAL AL IMOBILELOR

ANEXA Nr. 2

UAT Aroneanu
Zonă cooperativizată (Co)

Sector cadastral nr. 14

1. DESCRIEREA IMOBILULUI																
DATE TEREN											DATE CONSTRUCȚII					
Identificator teren	Adresă imobil	Număr cadastral	Nr. CF	Suprafața măsurată	Intravilan / extra.(I/E)	Nr. top.	Nr. tarla	Nr. parcelă	Categorie folosință	Suprafață parcelă	Identificator construcție	Cod grupă destinație	Suprafața construită	Nr. niveluri	Nr. CF	Constr. cu acte (DA/NU)
14007	Extravilan, UAT. Aroneanu, Jud. Iași; (Tarla: 35, Parcela: 910/1/7)			7644	E		35	910/1/7	A	7644						

2. PROPRIETATEA / POSESIA													
Titularul dreptului / posesiei			Proprietar=1 / Posesor=0	Data nașterii / CUI	Domiciliu / Sediul	Cota parte	Identificator entitate asociată	Cotă parte teren UI	Mod de dobândire	Act juridic			Obs. privitoare la proprietar
Nume / Denumire	Inițiala tatălui	Prenume								Tip act	Nr. act / data	Emitent	
HERGHELEGIU	I	MIHAI	1		Loc. Neidentificata, UAT. Țibana, Jud. Iași	1/1	14007		Reconstituire	act administrativ	5.230 / 06.08.1996	CJPSDPAT IASI	LIPSA CNP
MIHAI	I	MARIA	1		Loc. Rediu Aldei, UAT. Aroneanu, Jud. Iași								LIPSA CNP
GOREA		ECATERINA	1		Loc. Rediu Aldei, UAT. Aroneanu, Jud. Iași								LIPSA CNP

3. SARCINI / DEZMEMBRĂMINTE												
Titular			Data nașterii / CUI	Domiciliu / Sediul	Tipul sarcinii sau al dezmembrămintelor dreptului de proprietate	Cota parte	Identificator entitate asociată	Act juridic			Valoare ipotecă	Tip monedă
Nume / Denumire	Inițiala tatălui	Prenume						Tip act	Nr. act / data	Emitent		
-	-	-	-	-	-	-	-	-	-	-	-	-

4. NOTĂRI, PROCESE, INTERDICȚII				
Tipul notării	Tip act	Nr. act / data	Emitent	Identificator entitate asociată
-	-	-	-	-

5. OBSERVAȚII		
Imobil împrejmuit / neîmprejmuit	Imobil contestat / necontestat	Alte observații
Neîmprejmuit		DIFERENȚA DE SUPRAFAȚA DE 256 MP SE REGĂSEȘTE ÎN ID-UL 14270 RESTUL SUPRAFĂȚEI DE 256 MP SE AFLĂ ÎN ID-UL 14270



REGISTRUL CADASTRAL AL IMOBILELOR

ANEXA Nr. 2

UAT Aroneanu
Zonă cooperativizată (Co)

Sector cadastral nr. 14

1. DESCRIEREA IMOBILULUI																
DATE TEREN											DATE CONSTRUCȚII					
Identificator teren	Adresă imobil	Număr cadastral	Nr. CF	Suprafața măsurată	Intravilan / extra.(I/E)	Nr. top.	Nr. tarla	Nr. parcelă	Categorie folosință	Suprafață parcelă	Identificator construcție	Cod grupă destinație	Suprafața construită	Nr. niveluri	Nr. CF	Constr. cu acte (DA/NU)
14008	Extravilan, UAT. Aroneanu, Jud. Iași; (Tarla: 35, Parcela: 804/1/28/1)			7807	E		35	804/1/28/1	PD	7807						

2. PROPRIETATEA / POSESIA													
Titularul dreptului / posesiei			Proprietar=1 / Posesor=0	Data nașterii / CUI	Domiciliu / Sediul	Cota parte	Identificator entitate asociată	Cotă parte teren UI	Mod de dobândire	Act juridic			Obs. privitoare la proprietar
Nume / Denumire	Inițiala tatălui	Prenume								Tip act	Nr. act / data	Emitent	
UAT ARONEANU			1	4540038	Loc. Rediu Aldei, UAT. Aroneanu, Jud. Iași	1/1	14008		Lege	act normativ	7 / 13.03.1996	PARLAMENTUL ROMANIEI	PROPRIETAR NEIDENTIFICAT

3. SARCINI / DEZMEMBRĂMINTE												
Titular			Data nașterii / CUI	Domiciliu / Sediul	Tipul sarcinii sau al dezmembrămintelor dreptului de proprietate	Cota parte	Identificator entitate asociată	Act juridic			Valoare ipotecă	Tip monedă
Nume / Denumire	Inițiala tatălui	Prenume						Tip act	Nr. act / data	Emitent		
-	-	-	-	-	-	-	-	-	-	-	-	-

4. NOTĂRI, PROCESE, INTERDICȚII				
Tipul notării	Tip act	Nr. act/ data	Emitent	Identificator entitate asociată
-	-	-	-	-

5. OBSERVAȚII		
Imobil împrejmuit/ neîmprejmuit	Imobil contestat/ necontestat	Alte observații
Neîmprejmuit		



REGISTRUL CADASTRAL AL IMOBILELOR

ANEXA Nr. 2

UAT Aroneanu
Zonă cooperativizată (Co)

Sector cadastral nr. 14

1. DESCRIEREA IMOBILULUI																
DATE TEREN											DATE CONSTRUCȚII					
Identificator teren	Adresă imobil	Număr cadastral	Nr. CF	Suprafața măsurată	Intravilan / extra.(I/E)	Nr. top.	Nr. tarla	Nr. parcelă	Categorie folosință	Suprafață parcelă	Identificator construcție	Cod grupă destinație	Suprafața construită	Nr. niveluri	Nr. CF	Constr. cu acte (DA/NU)
14009	Extravilan, UAT. Aroneanu, Jud. Iași; (Tarla: 36, Parcela: 914/1/7)			14476	E		36	914/1/7	A	14476						

2. PROPRIETATEA / POSESIA													
Titularul dreptului / posesiei			Proprietar=1 / Posesor=0	Data nașterii / CUI	Domiciliu / Sediul	Cota parte	Identificator entitate asociată	Cotă parte teren UI	Mod de dobândire	Act juridic			Obs. privitoare la proprietar
Nume / Denumire	Inițiala tatălui	Prenume								Tip act	Nr. act / data	Emitent	
UAT ARONEANU			1	4540038	Loc. Rediu Aldei, UAT. Aroneanu, Jud. Iași	1/1	14009		Lege	act normativ	7 / 13.03.1996	PARLAMENTUL ROMANIEI	PROPRIETAR NEIDENTIFICAT

3. SARCINI / DEZMEMBRĂMINTE												
Titular			Data nașterii / CUI	Domiciliu / Sediul	Tipul sarcinii sau al dezmembrămintelor dreptului de proprietate	Cota parte	Identificator entitate asociată	Act juridic			Valoare ipotecă	Tip monedă
Nume / Denumire	Inițiala tatălui	Prenume						Tip act	Nr. act / data	Emitent		
-	-	-	-	-	-	-	-	-	-	-	-	-

4. NOTĂRI, PROCESE, INTERDICȚII				
Tipul notării	Tip act	Nr. act/ data	Emitent	Identificator entitate asociată
-	-	-	-	-

5. OBSERVAȚII		
Imobil împrejmuit/ neîmprejmuit	Imobil contestat/ necontestat	Alte observații
Neîmprejmuit		REZERVA CLIFF ARONEANU



REGISTRUL CADASTRAL AL IMOBILELOR

ANEXA Nr. 2

UAT Aroneanu
Zonă cooperativizată (Co)

Sector cadastral nr. 14

1. DESCRIEREA IMOBILULUI																
DATE TEREN											DATE CONSTRUCȚII					
Identificator teren	Adresă imobil	Număr cadastral	Nr. CF	Suprafața măsurată	Intravilan / extra.(I/E)	Nr. top.	Nr. tarla	Nr. parcelă	Categorie folosință	Suprafață parcelă	Identificator construcție	Cod grupă destinație	Suprafața construită	Nr. niveluri	Nr. CF	Constr. cu acte (DA/NU)
14010	Extravilan, UAT. Aroneanu, Jud. Iași; (Tarla: 36, Parcela: 914/1/7/1)			1350	E		36	914/1/7/1	A	1350						

2. PROPRIETATEA / POSESIA													
Titularul dreptului / posesiei			Proprietar=1 / Posesor=0	Data nașterii / CUI	Domiciliu / Sediul	Cota parte	Identificator entitate asociată	Cotă parte teren UI	Mod de dobândire	Act juridic			Obs. privitoare la proprietar
Nume / Denumire	Inițiala tatălui	Prenume								Tip act	Nr. act / data	Emitent	
HERGHELGIU	A	GHEORGHE	1		Loc. Rediu Aldei, UAT. Aroneanu, Jud. Iași	1/1	14010		Reconstituire	act administrativ	5854 / 06.05.2004	CJPSDPAT IASI	LIPSA CNP

3. SARCINI / DEZMEMBRĂMINTE													
Titular			Data nașterii / CUI	Domiciliu / Sediul	Tipul sarcinii sau al dezmembrămintelor dreptului de proprietate	Cota parte	Identificator entitate asociată	Act juridic			Valoare ipotecă	Tip monedă	
Nume / Denumire	Inițiala tatălui	Prenume						Tip act	Nr. act / data	Emitent			
-	-	-	-	-	-	-	-	-	-	-	-	-	-

4. NOTĂRI, PROCESE, INTERDICȚII				
Tipul notării	Tip act	Nr. act/ data	Emitent	Identificator entitate asociată
-	-	-	-	-

5. OBSERVAȚII		
Imobil împrejmuit/ neîmprejmuit	Imobil contestat/ necontestat	Alte observații
Neîmprejmuit		



REGISTRUL CADASTRAL AL IMOBILELOR

ANEXA Nr. 2

UAT Aroneanu
Zonă cooperativizată (Co)

Sector cadastral nr. 14

1. DESCRIEREA IMOBILULUI																
DATE TEREN											DATE CONSTRUCȚII					
Identificator teren	Adresă imobil	Număr cadastral	Nr. CF	Suprafața măsurată	Intravilan / extra.(I/E)	Nr. top.	Nr. tarla	Nr. parcelă	Categorie folosință	Suprafață parcelă	Identificator construcție	Cod grupă destinație	Suprafața construită	Nr. niveluri	Nr. CF	Constr. cu acte (DA/NU)
14011	Extravilan, UAT. Aroneanu, Jud. Iași; (Tarla: 35, Parcela: 804/1/28/1)			2948	E		35	804/1/28/1	A	2948						

2. PROPRIETATEA / POSESIA															
Titularul dreptului / posesiei			Proprietar=1 / Posesor=0	Data nașterii / CUI	Domiciliu / Sediu	Cota parte	Identificator entitate asociată	Cotă parte teren UI	Mod de dobândire	Act juridic			Obs. privitoare la proprietar		
Nume / Denumire	Inițiala tatălui	Prenume								Tip act	Nr. act / data	Emitent			
UAT ARONEANU			1	4540038	Loc. Rediu Aldei, UAT. Aroneanu, Jud. Iași	1/1	14011		Lege	act normativ	7 / 13.03.1996	PARLAMENTUL ROMANIEI	PROPRIETAR NEIDENTIFICAT		

3. SARCINI / DEZMEMBRĂMINTE															
Titular			Data nașterii / CUI	Domiciliu / Sediu	Tipul sarcinii sau al dezmembrămintelor dreptului de proprietate	Cota parte	Identificator entitate asociată	Act juridic			Valoare ipotecă	Tip monedă			
Nume / Denumire	Inițiala tatălui	Prenume						Tip act	Nr. act / data	Emitent					
-	-	-	-	-	-	-	-	-	-	-	-	-	-		

4. NOTĂRI, PROCESE, INTERDICȚII															
Tipul notării						Tip act		Nr. act/ data		Emitent		Identificator entitate asociată			
-						-		-		-		-			

5. OBSERVAȚII															
Imobil împrejmuit/ neîmprejmuit				Imobil contestat/ necontestat				Alte observații							
Neîmprejmuit															



REGISTRUL CADASTRAL AL IMOBILELOR


ANEXA Nr. 2

UAT Aroneanu
Zonă cooperativizată (Co)

Sector cadastral nr. 14

1. DESCRIEREA IMOBILULUI																
DATE TEREN											DATE CONSTRUCȚII					
Identificator teren	Adresă imobil	Număr cadastral	Nr. CF	Suprafața măsurată	Intravilan / extra.(I/E)	Nr. top.	Nr. tarla	Nr. parcelă	Categorie folosință	Suprafață parcelă	Identificator construcție	Cod grupă destinație	Suprafața construită	Nr. niveluri	Nr. CF	Constr. cu acte (DA/NU)
14012	Extravilan, UAT. Aroneanu, Jud. Iași; (Tarla: 36, Parcela: 914/1/8)		67455	9800	E		36	914/1/8	A	9800						

2. PROPRIETATEA / POSESIA															
Titularul dreptului / posesiei			Proprietar=1 / Posesor=0	Data nașterii / CUI	Domiciliu / Sediul	Cota parte	Identificator entitate asociată	Cotă parte teren UI	Mod de dobândire	Act juridic			Obs. privitoare la proprietar		
Nume / Denumire	Inițiala tatălui	Prenume								Tip act	Nr. act / data	Emitent			
LUCA		CONSTANTIN	1	21.09.1940	Loc. Iasi, Bdul. TUDOR VLADIMIRESCU, Nr.20, Bl.330, Ap.9, UAT. Iași, Jud. Iași	6/7	14012		Reconstituire	act administrativ	5261 / 02.04.2001	C.J.S.D.P.T. IASI - TITLU DE PROPRIETATE			
ICHIM		MARGARETA	1	07.11.1942	Romania, Jud. IASI, Loc. Iasi, Str. NICOLINA, Nr. Postal 4, Bl. C9, Ap. 16										
PADURARU		MARIA	1	06.09.1948	Romania, Jud. IASI, Loc. Iasi, Str. HANCIUC, Nr. Postal 9, Bl. P5 384, Sc. B, Et. 2, Ap. 11										
LUCA		VASILE	1	29.12.1953	Loc. Iasi, Str. ETERNITATE, Nr.84A, Bl.Z2-1, Ap.3, UAT. Iași, Jud. Iași										
LUCA		ION	1	04.02.1957	Loc. Aroneanu, UAT. Aroneanu, Jud. Iași										
BAIAS		ELENA	1	09.08.1951	Romania, Jud. IASI, Loc. Iasi, Str. NICOLAE IORGA, Nr. Postal 34, Bl. T5, Et. 5, Ap. 4										
LUCA		VASILE	1	29.12.1953	Loc. Iasi, Str. ETERNITATE, Nr.84A, Bl.Z2-1, Ap.3, UAT. Iași, Jud. Iași								1/42	14012	Succesiune
LUCA		ION	1	04.02.1957	Loc. Aroneanu, UAT. Aroneanu, Jud. Iași	1/42	14012	Succesiune	act administrativ	5261 / 02.04.2001	C.J.S.D.P.T. IASI - TITLU DE PROPRIETATE	bun propriu			
LUCA		CONSTANTIN	1	21.09.1940	Loc. Iasi, Bdul. TUDOR VLADIMIRESCU, Nr.20, Bl.330, Ap.9, UAT. Iași, Jud. Iași	1/42	14012	Succesiune	act administrativ	5261 / 02.04.2001	C.J.S.D.P.T. IASI - TITLU DE PROPRIETATE	bun propriu			



2. PROPRIETATEA / POSESIA

Titularul dreptului / posesiei			Proprietar=1 / Posesor=0	Data nașterii / CUI	Domiciliu / Sediu	Cota parte	Identificator entitate asociată	Cotă parte teren UI	Mod de dobândire	Act juridic			Obs. privitoare la proprietar
Nume / Denumire	Inițiala tatălui	Prenume								Tip act	Nr. act / data	Emitent	
ICHIM		MARGARETA	1	07.11.1942	Romania, Jud. IASI, Loc. Iasi, Str. NICOLINA, Nr. Postal 4, Bl. C9, Ap. 16	1/42	14012		Succesiune	act administrativ	5261 / 02.04.2001	C.J.S.D.P.T. IASI - TITLU DE PROPRIETATE	bun propriu
PADURARU		MARIA	1	06.09.1948	Romania, Jud. IASI, Loc. Iasi, Str. HANCIUC, Nr. Postal 9, Bl. P5 384, Sc. B, Et. 2, Ap. 11	1/42	14012		Succesiune	act administrativ	5261 / 02.04.2001	C.J.S.D.P.T. IASI - TITLU DE PROPRIETATE	bun propriu
BAIAS		ELENA	1	09.08.1951	Romania, Jud. IASI, Loc. Iasi, Str. NICOLAE IORGA, Nr. Postal 34, Bl. T5, Et. 5, Ap. 4	1/42	14012		Succesiune	act administrativ	5261 / 02.04.2001	C.J.S.D.P.T. IASI - TITLU DE PROPRIETATE	bun propriu

3. SARCINI / DEZMEMBRĂMINTE

Titular			Data nașterii / CUI	Domiciliu / Sediu	Tipul sarcinii sau al dezmembrămintelor dreptului de proprietate	Cota parte	Identificator entitate asociată	Act juridic			Valoare ipotecă	Tip monedă
Nume / Denumire	Inițiala tatălui	Prenume						Tip act	Nr. act / data	Emitent		
-	-	-	-	-	-	-	-	-	-	-	-	-

4. NOTĂRI, PROCESE, INTERDICȚII

Tipul notării	Tip act	Nr. act / data	Emitent	Identificator entitate asociată
'Imobil aflat sub incidența art 3 alin (1) din Legea nr 17/2014'	act administrativ	5261 / 02.04.2001	C.J.S.D.P.T. IASI - TITLU DE PROPRIETATE	14012
se noteaza spre informare extrasul dispozitivului sentintei civile nr.11454/24.11.2023 pronuntata de Judecatoria Iasi in dosar nr.10007/245/2023 prin care s-a dispus inlocuirea masurii punerii sub interdicție a paratului LUCA ION, instituita prin sentinta civila nr.420/20.01.2015 a Judecatoriei Iasi in dosar nr.27538/245/2014 cu masura tutelei speiale, pe o perioada de 5 ani, incepand cu data de 26.02.2024, reprezentand data ramanerii definitive a hotararii civile, asupra paratului LUCA ION si mentinerea in calitate de tutore pe numitul Luca Vasile	hotărâre judecătorească	11454 / 24.11.2023	JUDECATORIA IASI, dosar nr.10007/245/2023	14012

5. OBSERVAȚII

Imobil împrejmuit / neîmprejmuit	Imobil contestat / necontestat	Alte observații
Neîmprejmuit		



REGISTRUL CADASTRAL AL IMOBILELOR

ANEXA Nr. 2

UAT Aroneanu
Zonă cooperativizată (Co)

Sector cadastral nr. 14

1. DESCRIEREA IMOBILULUI																
DATE TEREN											DATE CONSTRUCȚII					
Identificator teren	Adresă imobil	Număr cadastral	Nr. CF	Suprafața măsurată	Intravilan / extra.(I/E)	Nr. top.	Nr. tarla	Nr. parcelă	Categorie folosință	Suprafață parcelă	Identificator construcție	Cod grupă destinație	Suprafața construită	Nr. niveluri	Nr. CF	Constr. cu acte (DA/NU)
14013	Extravilan, UAT. Aroneanu, Jud. Iași; (Tarla: 36, Parcela: A 914/1/9)		63861	6300	E		36	A 914/1/9	A	6300						

2. PROPRIETATEA / POSESIA													
Titularul dreptului / posesiei			Proprietar=1 / Posesor=0	Data nașterii / CUI	Domiciliu / Sediul	Cota parte	Identificator entitate asociată	Cotă parte teren UI	Mod de dobândire	Act juridic			Obs. privitoare la proprietar
Nume / Denumire	Inițiala tatălui	Prenume								Tip act	Nr. act / data	Emitent	
TEIOSANU		CRISTIAN ADRIAN	1	20.02.1987	Loc. Rediu Aldei, UAT. Aroneanu, Jud. Iași	1/1	14013		Convenție	act notarial	1867 / 02.09.2021	Fara Leahu Iuliana	bun propriu

3. SARCINI / DEZMEMBRĂMINTE													
Titular			Data nașterii / CUI	Domiciliu / Sediul	Tipul sarcinii sau al dezmembrămintelor dreptului de proprietate	Cota parte	Identificator entitate asociată	Act juridic			Valoare ipotecă	Tip monedă	
Nume / Denumire	Inițiala tatălui	Prenume						Tip act	Nr. act / data	Emitent			
-	-	-	-	-	-	-	-	-	-	-	-	-	-

4. NOTĂRI, PROCESE, INTERDICȚII				
Tipul notării	Tip act	Nr. act/ data	Emitent	Identificator entitate asociată
Imobil aflat sub incidența art.3 alin.(1) din Legea 17/2014	act normativ	17 / 07.03.2014	Parlamentul Romaniei	14013

5. OBSERVAȚII		
Imobil împrejmuit/ neîmprejmuit	Imobil contestat/ necontestat	Alte observații
Neîmprejmuit		



REGISTRUL CADASTRAL AL IMOBILELOR

ANEXA Nr. 2

UAT Aroneanu
Zonă cooperativizată (Co)

Sector cadastral nr. 14

1. DESCRIEREA IMOBILULUI																
DATE TEREN											DATE CONSTRUCȚII					
Identificator teren	Adresă imobil	Număr cadastral	Nr. CF	Suprafața măsurată	Intravilan / extra.(I/E)	Nr. top.	Nr. tarla	Nr. parcelă	Categorie folosință	Suprafață parcelă	Identificator construcție	Cod grupă destinație	Suprafața construită	Nr. niveluri	Nr. CF	Constr. cu acte (DA/NU)
14014	Extravilan, UAT. Aroneanu, Jud. Iași; (Tarla: 36, Parcela: 914/1/10)			6200	E		36	914/1/10	A	6200						

2. PROPRIETATEA / POSESIA													
Titularul dreptului / posesiei			Proprietar=1 / Posesor=0	Data nașterii / CUI	Domiciliu / Sediul	Cota parte	Identificator entitate asociată	Cotă parte teren UI	Mod de dobândire	Act juridic			Obs. privitoare la proprietar
Nume / Denumire	Inițiala tatălui	Prenume								Tip act	Nr. act / data	Emitent	
PLESCAN	M	CRISTINA	1		Loc. Rediu Aldei, UAT. Aroneanu, Jud. Iași	1/1	14014		Reconstituire	act administrativ	5856 / 18.05.2004	CJPSDPAT IASI	LIPSA CNP
CORNEA	M	VASILE-VALERIU	1		Loc. Rediu Aldei, UAT. Aroneanu, Jud. Iași								LIPSA CNP
PLESCAN	M	CATALIN	1		Loc. Rediu Aldei, UAT. Aroneanu, Jud. Iași								LIPSA CNP
PLESCAN	M	GEORGETA	1		Loc. Rediu Aldei, UAT. Aroneanu, Jud. Iași								LIPSA CNP

3. SARCINI / DEZMEMBRĂMINTE												
Titular			Data nașterii / CUI	Domiciliu / Sediul	Tipul sarcinii sau al dezmembrămintelor dreptului de proprietate	Cota parte	Identificator entitate asociată	Act juridic			Valoare ipotecă	Tip monedă
Nume / Denumire	Inițiala tatălui	Prenume						Tip act	Nr. act / data	Emitent		
-	-	-	-	-	-	-	-	-	-	-	-	-

4. NOTĂRI, PROCESE, INTERDICȚII				
Tipul notării	Tip act	Nr. act / data	Emitent	Identificator entitate asociată
-	-	-	-	-

5. OBSERVAȚII		
Imobil împrejmuit / neîmprejmuit	Imobil contestat / necontestat	Alte observații
Neîmprejmuit		



REGISTRUL CADASTRAL AL IMOBILELOR

ANEXA Nr. 2

UAT Aroneanu
Zonă cooperativizată (Co)

Sector cadastral nr. 14

1. DESCRIEREA IMOBILULUI																
DATE TEREN											DATE CONSTRUCȚII					
Identificator teren	Adresă imobil	Număr cadastral	Nr. CF	Suprafața măsurată	Intravilan / extra.(I/E)	Nr. top.	Nr. tarla	Nr. parcelă	Categorie folosință	Suprafață parcelă	Identificator construcție	Cod grupă destinație	Suprafața construită	Nr. niveluri	Nr. CF	Constr. cu acte (DA/NU)
14015	Extravilan, UAT. Aroneanu, Jud. Iași; (Tarla: -, Parcela: 314/1/13)	32	61929	23600	E			314/1/13	A	23600						

2. PROPRIETATEA / POSESIA															
Titularul dreptului / posesiei			Proprietar=1 / Posesor=0	Data nașterii / CUI	Domiciliu / Sediul	Cota parte	Identificator entitate asociată	Cotă parte teren UI	Mod de dobândire	Act juridic			Obs. privitoare la proprietar		
Nume / Denumire	Inițiala tatălui	Prenume								Tip act	Nr. act / data	Emitent			
AVASILOAIE		IOAN	1		Loc. Aroneanu, UAT. Aroneanu, Jud. Iași	1/1	14015		Convenție	act notarial	161 / 14.01.2000	BNP Necula	LIPSA CNP		
AVASILOAIE		ANTONETA	1		Loc. Aroneanu, UAT. Aroneanu, Jud. Iași								bun propriu LIPSA CNP		

3. SARCINI / DEZMEMBRĂMINTE															
Titular			Data nașterii / CUI	Domiciliu / Sediul	Tipul sarcinii sau al dezmembrămintelor dreptului de proprietate	Cota parte	Identificator entitate asociată	Act juridic			Valoare ipotecă	Tip monedă			
Nume / Denumire	Inițiala tatălui	Prenume						Tip act	Nr. act / data	Emitent					
-	-	-	-	-	-	-	-	-	-	-	-	-	-		

4. NOTĂRI, PROCESE, INTERDICȚII															
Tipul notării						Tip act	Nr. act / data	Emitent	Identificator entitate asociată						
-						-	-	-	-						

5. OBSERVAȚII															
Imobil împrejmuit / neîmprejmuit				Imobil contestat / necontestat				Alte observații							
Neîmprejmuit															



REGISTRUL CADASTRAL AL IMOBILELOR

ANEXA Nr. 2

UAT Aroneanu
Zonă cooperativizată (Co)

Sector cadastral nr. 14

1. DESCRIEREA IMOBILULUI																
DATE TEREN											DATE CONSTRUCȚII					
Identificator teren	Adresă imobil	Număr cadastral	Nr. CF	Suprafața măsurată	Intravilan / extra.(I/E)	Nr. top.	Nr. tarla	Nr. parcelă	Categorie folosință	Suprafață parcelă	Identificator construcție	Cod grupă destinație	Suprafața construită	Nr. niveluri	Nr. CF	Constr. cu acte (DA/NU)
14016	Extravilan, UAT. Aroneanu, Jud. Iași; (Tarla: 36, Parcela: 914/1/17)			12600	E		36	914/1/17	A	12600						

2. PROPRIETATEA / POSESIA															
Titularul dreptului / posesiei			Proprietar=1 / Posesor=0	Data nașterii / CUI	Domiciliu / Sediu	Cota parte	Identificator entitate asociată	Cotă parte teren UI	Mod de dobândire	Act juridic			Obs. privitoare la proprietar		
Nume / Denumire	Inițiala tatălui	Prenume								Tip act	Nr. act / data	Emitent			
APOSTOLOVICI	D	CRISTINA	1		Loc. Rediu Aldei, UAT. Aroneanu, Jud. Iași	1/1	14016		Reconstituire	act administrativ	5.207 / 24.06.1996	CJPSDPAT IASI	LIPSA CNP		
UNGUREANU	ST	ELENA	1		Loc. Rediu Aldei, UAT. Aroneanu, Jud. Iași								LIPSA CNP		

3. SARCINI / DEZMEMBRĂMINTE															
Titular			Data nașterii / CUI	Domiciliu / Sediu	Tipul sarcinii sau al dezmembrămintelor dreptului de proprietate	Cota parte	Identificator entitate asociată	Act juridic			Valoare ipotecă	Tip monedă			
Nume / Denumire	Inițiala tatălui	Prenume						Tip act	Nr. act / data	Emitent					
-	-	-	-	-	-	-	-	-	-	-	-	-	-		

4. NOTĂRI, PROCESE, INTERDICȚII															
Tipul notării						Tip act	Nr. act/ data	Emitent	Identificator entitate asociată						
-						-	-	-	-						

5. OBSERVAȚII															
Imobil împrejmuit/ neîmprejmuit				Imobil contestat/ necontestat				Alte observații							
Neîmprejmuit															



REGISTRUL CADASTRAL AL IMOBILELOR

ANEXA Nr. 2

UAT Aroneanu
Zonă cooperativizată (Co)

Sector cadastral nr. 14

1. DESCRIEREA IMOBILULUI																
DATE TEREN											DATE CONSTRUCȚII					
Identificator teren	Adresă imobil	Număr cadastral	Nr. CF	Suprafața măsurată	Intravilan / extra.(I/E)	Nr. top.	Nr. tarla	Nr. parcelă	Categorie folosință	Suprafață parcelă	Identificator construcție	Cod grupă destinație	Suprafața construită	Nr. niveluri	Nr. CF	Constr. cu acte (DA/NU)
14017	Extravilan, UAT. Aroneanu, Jud. Iași; (Tarla: 35, Parcela: 914/1/8)			1921	E		35	914/1/8	A	1921						

2. PROPRIETATEA / POSESIA													
Titularul dreptului / posesiei			Proprietar=1 / Posesor=0	Data nașterii / CUI	Domiciliu / Sediu	Cota parte	Identificator entitate asociată	Cotă parte teren UI	Mod de dobândire	Act juridic			Obs. privitoare la proprietar
Nume / Denumire	Inițiala tatălui	Prenume								Tip act	Nr. act / data	Emitent	
HRITCU	V	MARIA	1		Loc. Aroneanu, UAT. Aroneanu, Jud. Iași	1/1	14017		Reconstituire	act administrativ	4225 / 13.06.1992	CJPSDPAT IASI	LIPSA CNP

3. SARCINI / DEZMEMBRĂMINTE												
Titular			Data nașterii / CUI	Domiciliu / Sediu	Tipul sarcinii sau al dezmembrămintelor dreptului de proprietate	Cota parte	Identificator entitate asociată	Act juridic			Valoare ipotecă	Tip monedă
Nume / Denumire	Inițiala tatălui	Prenume						Tip act	Nr. act / data	Emitent		
-	-	-	-	-	-	-	-	-	-	-	-	-

4. NOTĂRI, PROCESE, INTERDICȚII				
Tipul notării	Tip act	Nr. act/ data	Emitent	Identificator entitate asociată
-	-	-	-	-

5. OBSERVAȚII		
Imobil împrejmuit/ neîmprejmuit	Imobil contestat/ necontestat	Alte observații
Neîmprejmuit		



REGISTRUL CADASTRAL AL IMOBILELOR

ANEXA Nr. 2

UAT Aroneanu
Zonă cooperativizată (Co)

Sector cadastral nr. 14

1. DESCRIEREA IMOBILULUI																
DATE TEREN											DATE CONSTRUCȚII					
Identificator teren	Adresă imobil	Număr cadastral	Nr. CF	Suprafața măsurată	Intravilan / extra.(I/E)	Nr. top.	Nr. tarla	Nr. parcelă	Categorie folosință	Suprafață parcelă	Identificator construcție	Cod grupă destinație	Suprafața construită	Nr. niveluri	Nr. CF	Constr. cu acte (DA/NU)
14018	Extravilan, UAT. Aroneanu, Jud. Iași; (Tarla: -, Parcela: 1 (914/1/8))	31	61991	1922	E			1(914/1/8)	A	1922						

2. PROPRIETATEA / POSESIA															
Titularul dreptului / posesiei			Proprietar=1 / Posesor=0	Data nașterii / CUI	Domiciliu / Sediul	Cota parte	Identificator entitate asociată	Cotă parte teren UI	Mod de dobândire	Act juridic			Obs. privitoare la proprietar		
Nume / Denumire	Inițiala tatălui	Prenume								Tip act	Nr. act / data	Emitent			
AVASILOAIE		IOAN	1		Loc. Aroneanu, UAT. Aroneanu, Jud. Iași	1/1	14018		Convenție	act notarial	271 / 21.01.2000	BNP Necula	LIPSA CNP		
AVASILOAIE		ANTONETA	1		Loc. Aroneanu, UAT. Aroneanu, Jud. Iași								bun comun LIPSA CNP		

3. SARCINI / DEZMEMBRĂMINTE															
Titular			Data nașterii / CUI	Domiciliu / Sediul	Tipul sarcinii sau al dezmembrămintelor dreptului de proprietate	Cota parte	Identificator entitate asociată	Act juridic			Valoare ipotecă	Tip monedă			
Nume / Denumire	Inițiala tatălui	Prenume						Tip act	Nr. act / data	Emitent					
-	-	-	-	-	-	-	-	-	-	-	-	-	-		

4. NOTĂRI, PROCESE, INTERDICȚII															
Tipul notării						Tip act	Nr. act/ data	Emitent	Identificator entitate asociată						
-						-	-	-	-						

5. OBSERVAȚII															
Imobil împrejmuit/ neîmprejmuit				Imobil contestat/ necontestat				Alte observații							
Neîmprejmuit								1921,50 mp							



REGISTRUL CADASTRAL AL IMOBILELOR

ANEXA Nr. 2

UAT Aroneanu
Zonă cooperativizată (Co)

Sector cadastral nr. 14

1. DESCRIEREA IMOBILULUI																
DATE TEREN											DATE CONSTRUCȚII					
Identificator teren	Adresă imobil	Număr cadastral	Nr. CF	Suprafața măsurată	Intravilan / extra.(I/E)	Nr. top.	Nr. tarla	Nr. parcelă	Categorie folosință	Suprafață parcelă	Identificator construcție	Cod grupă destinație	Suprafața construită	Nr. niveluri	Nr. CF	Constr. cu acte (DA/NU)
14019	Extravilan, UAT. Aroneanu, Jud. Iași; (Tarla: 35, Parcela: 35/1)			1532	E		35	35/1	DR	1532						

2. PROPRIETATEA / POSESIA															
Titularul dreptului / posesiei			Proprietar=1 / Posesor=0	Data nașterii / CUI	Domiciliu / Sediu	Cota parte	Identificator entitate asociată	Cotă parte teren UI	Mod de dobândire	Act juridic			Obs. privitoare la proprietar		
Nume / Denumire	Inițiala tatălui	Prenume								Tip act	Nr. act / data	Emitent			
COMUNA ARONEANU			1	4540038	Loc. Aroneanu, UAT. Aroneanu, Jud. Iași	1/1	14019		Lege	act administrativ	47 / 30.09.2004	CL ARONEANU	DOMENIUL PUBLIC, POZITIA 146		

3. SARCINI / DEZMEMBRĂMINTE															
Titular			Data nașterii / CUI	Domiciliu / Sediu	Tipul sarcinii sau al dezmembrămintelor dreptului de proprietate	Cota parte	Identificator entitate asociată	Act juridic			Valoare ipotecă	Tip monedă			
Nume / Denumire	Inițiala tatălui	Prenume						Tip act	Nr. act / data	Emitent					
-	-	-	-	-	-	-	-	-	-	-	-	-	-		

4. NOTĂRI, PROCESE, INTERDICȚII															
Tipul notării						Tip act		Nr. act / data		Emitent		Identificator entitate asociată			
-						-		-		-		-			

5. OBSERVAȚII															
Imobil împrejmuit / neîmprejmuit				Imobil contestat / necontestat				Alte observații							
Neîmprejmuit								D.S 35/1							



REGISTRUL CADASTRAL AL IMOBILELOR

ANEXA Nr. 2

UAT Aroneanu
Zonă cooperativizată (Co)

Sector cadastral nr. 14

1. DESCRIEREA IMOBILULUI																
DATE TEREN											DATE CONSTRUCȚII					
Identificator teren	Adresă imobil	Număr cadastral	Nr. CF	Suprafața măsurată	Intravilan / extra.(I/E)	Nr. top.	Nr. tarla	Nr. parcelă	Categorie folosință	Suprafață parcelă	Identificator construcție	Cod grupă destinație	Suprafața construită	Nr. niveluri	Nr. CF	Constr. cu acte (DA/NU)
14020	Extravilan, UAT. Aroneanu, Jud. Iași; (Tarla: -, Parcela: 1A)	1462	60406	18447	E			1A	A	18447						

2. PROPRIETATEA / POSESIA													
Titularul dreptului / posesiei			Proprietar=1 / Posesor=0	Data nașterii / CUI	Domiciliu / Sediu	Cota parte	Identificator entitate asociată	Cotă parte teren UI	Mod de dobândire	Act juridic			Obs. privitoare la proprietar
Nume / Denumire	Inițiala tatălui	Prenume								Tip act	Nr. act / data	Emitent	
POPA		ADRIAN	1	27.09.1960	Loc. Rediu Aldei, UAT. Aroneanu, Jud. Iași	1/1	14020		Hotărâre Judecătorească	hotărâre judecătorească	sentința civila nr.7998 din dosar nr. 12554/245/2-008 / 10.06.2009	JUDECATORIA IASI	

3. SARCINI / DEZMEMBRĂMINTE												
Titular			Data nașterii / CUI	Domiciliu / Sediu	Tipul sarcinii sau al dezmembrămintelor dreptului de proprietate	Cota parte	Identificator entitate asociată	Act juridic			Valoare ipotecă	Tip monedă
Nume / Denumire	Inițiala tatălui	Prenume						Tip act	Nr. act / data	Emitent		
-	-	-	-	-	-	-	-	-	-	-	-	-

4. NOTĂRI, PROCESE, INTERDICȚII				
Tipul notării	Tip act	Nr. act/ data	Emitent	Identificator entitate asociată
Imobil aflat sub incidenta art 3 al (1) din Legea 17/2014	act administrativ	4043 / 05.06.2015	PRIMARIA ARONEANU	14020

5. OBSERVAȚII		
Imobil împrejmuit/ neîmprejmuit	Imobil contestat/ necontestat	Alte observații
Neîmprejmuit		



REGISTRUL CADASTRAL AL IMOBILELOR

ANEXA Nr. 2

UAT Aroneanu
Zonă cooperativizată (Co)

Sector cadastral nr. 14

1. DESCRIEREA IMOBILULUI																
DATE TEREN											DATE CONSTRUCȚII					
Identificator teren	Adresă imobil	Număr cadastral	Nr. CF	Suprafața măsurată	Intravilan / extra.(I/E)	Nr. top.	Nr. tarla	Nr. parcelă	Categorie folosință	Suprafață parcelă	Identificator construcție	Cod grupă destinație	Suprafața construită	Nr. niveluri	Nr. CF	Constr. cu acte (DA/NU)
14021	Extravilan, UAT. Aroneanu, Jud. Iași; (Tarla: 35, Parcela: 914/1/1 ; 910/1/2 ; 847/2)			21614	E		35	914/1/1 ; 910/1/2 ; 847/2	A	21614						

2. PROPRIETATEA / POESIA													
Titularul dreptului / posesiei			Proprietar=1 / Posesor=0	Data nașterii / CUI	Domiciliu / Sediu	Cota parte	Identificator entitate asociată	Cotă parte teren UI	Mod de dobândire	Act juridic			Obs. privitoare la proprietar
Nume / Denumire	Inițiala tatălui	Prenume								Tip act	Nr. act / data	Emitent	
MIHAI		COSTACHE	1		Loc. Rediu Aldei, UAT. Aroneanu, Jud. Iași	1/1	14021		Reconstituire	act administrativ	5458 / 18.01.2002	CJPSDPAT IASI	LIPSA CNP

3. SARCINI / DEZMEMBRĂMINTE												
Titular			Data nașterii / CUI	Domiciliu / Sediu	Tipul sarcinii sau al dezmembrămintelor dreptului de proprietate	Cota parte	Identificator entitate asociată	Act juridic			Valoare ipotecă	Tip monedă
Nume / Denumire	Inițiala tatălui	Prenume						Tip act	Nr. act / data	Emitent		
-	-	-	-	-	-	-	-	-	-	-	-	-

4. NOTĂRI, PROCESE, INTERDICȚII				
Tipul notării	Tip act	Nr. act / data	Emitent	Identificator entitate asociată
-	-	-	-	-

5. OBSERVAȚII		
Imobil împrejmuit / neîmprejmuit	Imobil contestat / necontestat	Alte observații
Neîmprejmuit		RESTUL SUPRAFETEI SE AFLA IN ID-URILE 14084 SI 14001



REGISTRUL CADASTRAL AL IMOBILELOR

ANEXA Nr. 2

UAT Aroneanu
Zonă cooperativizată (Co)

Sector cadastral nr. 14

1. DESCRIEREA IMOBILULUI																
DATE TEREN											DATE CONSTRUCȚII					
Identificator teren	Adresă imobil	Număr cadastral	Nr. CF	Suprafața măsurată	Intravilan / extra.(I/E)	Nr. top.	Nr. tarla	Nr. parcelă	Categorie folosință	Suprafață parcelă	Identificator construcție	Cod grupă destinație	Suprafața construită	Nr. niveluri	Nr. CF	Constr. cu acte (DA/NU)
14022	Extravilan, UAT. Aroneanu, Jud. Iași; (Tarla: 35, Parcela: 910/1/1)			7000	E		35	910/1/1	A	7000						

2. PROPRIETATEA / POSESIA													
Titularul dreptului / posesiei			Proprietar=1 / Posesor=0	Data nașterii / CUI	Domiciliu / Sediul	Cota parte	Identificator entitate asociată	Cotă parte teren UI	Mod de dobândire	Act juridic			Obs. privitoare la proprietar
Nume / Denumire	Inițiala tatălui	Prenume								Tip act	Nr. act / data	Emitent	
GOREA		NATALIA	1		Loc. Rediu Aldei, UAT. Aroneanu, Jud. Iași	1/1	14022		Reconstituire	act administrativ	5737 / 23.01.2003	CJPSDPAT IASI	LIPSA CNP

3. SARCINI / DEZMEMBRĂMINTE													
Titular			Data nașterii / CUI	Domiciliu / Sediul	Tipul sarcinii sau al dezmembrămintelor dreptului de proprietate	Cota parte	Identificator entitate asociată	Act juridic			Valoare ipotecă	Tip monedă	
Nume / Denumire	Inițiala tatălui	Prenume						Tip act	Nr. act / data	Emitent			
-	-	-	-	-	-	-	-	-	-	-	-	-	-

4. NOTĂRI, PROCESE, INTERDICȚII				
Tipul notării	Tip act	Nr. act/ data	Emitent	Identificator entitate asociată
-	-	-	-	-

5. OBSERVAȚII		
Imobil împrejmuit/ neîmprejmuit	Imobil contestat/ necontestat	Alte observații
Neîmprejmuit		



REGISTRUL CADASTRAL AL IMOBILELOR

ANEXA Nr. 2

UAT Aroneanu
Zonă cooperativizată (Co)

Sector cadastral nr. 14

1. DESCRIEREA IMOBILULUI																
DATE TEREN											DATE CONSTRUCȚII					
Identificator teren	Adresă imobil	Număr cadastral	Nr. CF	Suprafața măsurată	Intravilan / extra.(I/E)	Nr. top.	Nr. tarla	Nr. parcelă	Categorie folosință	Suprafață parcelă	Identificator construcție	Cod grupă destinație	Suprafața construită	Nr. niveluri	Nr. CF	Constr. cu acte (DA/NU)
14023	Extravilan, UAT. Aroneanu, Jud. Iași; (Tarla: 35, Parcela: 804/1/27)			16983	E		35	804/1/27	A	16983						

2. PROPRIETATEA / POSESIA													
Titularul dreptului / posesiei			Proprietar=1 / Posesor=0	Data nașterii / CUI	Domiciliu / Sediu	Cota parte	Identificator entitate asociată	Cotă parte teren UI	Mod de dobândire	Act juridic			Obs. privitoare la proprietar
Nume / Denumire	Inițiala tatălui	Prenume								Tip act	Nr. act / data	Emitent	
NETCA	V	COSTACHE	1		Loc. Rediu Aldei, UAT. Aroneanu, Jud. Iași	1/1	14023		Reconstituire	act administrativ	5720 / 23.01.2003	CJPSDPAT IASI	LIPSA CNP

3. SARCINI / DEZMEMBRĂMINTE												
Titular			Data nașterii / CUI	Domiciliu / Sediu	Tipul sarcinii sau al dezmembrămintelor dreptului de proprietate	Cota parte	Identificator entitate asociată	Act juridic			Valoare ipotecă	Tip monedă
Nume / Denumire	Inițiala tatălui	Prenume						Tip act	Nr. act / data	Emitent		
-	-	-	-	-	-	-	-	-	-	-	-	-

4. NOTĂRI, PROCESE, INTERDICȚII				
Tipul notării	Tip act	Nr. act/ data	Emitent	Identificator entitate asociată
-	-	-	-	-

5. OBSERVAȚII		
Imobil împrejmuit/ neîmprejmuit	Imobil contestat/ necontestat	Alte observații
Neîmprejmuit		RESTUL SUPRAFETEI SE AFLA IN ID-UL 14092 RESTUL SUPRAFETEI SE AFLA IN ID-UL 14092



REGISTRUL CADASTRAL AL IMOBILELOR

ANEXA Nr. 2

UAT Aroneanu
Zonă cooperativizată (Co)

Sector cadastral nr. 14

1. DESCRIEREA IMOBILULUI																
DATE TEREN											DATE CONSTRUCȚII					
Identificator teren	Adresă imobil	Număr cadastral	Nr. CF	Suprafața măsurată	Intravilan / extra.(I/E)	Nr. top.	Nr. tarla	Nr. parcelă	Categorie folosință	Suprafață parcelă	Identificator construcție	Cod grupă destinație	Suprafața construită	Nr. niveluri	Nr. CF	Constr. cu acte (DA/NU)
14024	Extravilan, UAT. Aroneanu, Jud. Iași; (Tarla: 35, Parcela: 804/1/31)			9300	E		35	804/1/31	A	9300						

2. PROPRIETATEA / POSESIA													
Titularul dreptului / posesiei			Proprietar=1 / Posesor=0	Data nașterii / CUI	Domiciliu / Sediul	Cota parte	Identificator entitate asociată	Cotă parte teren UI	Mod de dobândire	Act juridic			Obs. privitoare la proprietar
Nume / Denumire	Inițiala tatălui	Prenume								Tip act	Nr. act / data	Emitent	
IFTODE	I	COSTACHE	1		Loc. Rediu Aldei, UAT. Aroneanu, Jud. Iași	1/1	14024		Reconstituire	act administrativ	5429 / 13.06.2001	CJPSDPAT IASI	LIPSA CNP

3. SARCINI / DEZMEMBRĂMINTE												
Titular			Data nașterii / CUI	Domiciliu / Sediul	Tipul sarcinii sau al dezmembrămintelor dreptului de proprietate	Cota parte	Identificator entitate asociată	Act juridic			Valoare ipotecă	Tip monedă
Nume / Denumire	Inițiala tatălui	Prenume						Tip act	Nr. act / data	Emitent		
-	-	-	-	-	-	-	-	-	-	-	-	-

4. NOTĂRI, PROCESE, INTERDICȚII				
Tipul notării	Tip act	Nr. act/ data	Emitent	Identificator entitate asociată
-	-	-	-	-

5. OBSERVAȚII		
Imobil împrejmuit/ neîmprejmuit	Imobil contestat/ necontestat	Alte observații
Neîmprejmuit		



REGISTRUL CADASTRAL AL IMOBILELOR

ANEXA Nr. 2

UAT Aroneanu
Zonă cooperativizată (Co)

Sector cadastral nr. 14

1. DESCRIEREA IMOBILULUI																
DATE TEREN											DATE CONSTRUCȚII					
Identificator teren	Adresă imobil	Număr cadastral	Nr. CF	Suprafața măsurată	Intravilan / extra.(I/E)	Nr. top.	Nr. tarla	Nr. parcelă	Categorie folosință	Suprafață parcelă	Identificator construcție	Cod grupă destinație	Suprafața construită	Nr. niveluri	Nr. CF	Constr. cu acte (DA/NU)
14025	Extravilan, UAT. Aroneanu, Jud. Iași; (Tarla: 36, Parcela: 910)			17478	E		36	910	A	17478						

2. PROPRIETATEA / POSESIA													
Titularul dreptului / posesiei			Proprietar=1 / Posesor=0	Data nașterii / CUI	Domiciliu / Sediul	Cota parte	Identificator entitate asociată	Cotă parte teren UI	Mod de dobândire	Act juridic			Obs. privitoare la proprietar
Nume / Denumire	Inițiala tatălui	Prenume								Tip act	Nr. act / data	Emitent	
PLESCAN	I	DOMNICA	1		Loc. Rediu Aldei, UAT. Aroneanu, Jud. Iași	1/1	14025		Reconstituire	act administrativ	4427 / 20.10.1993	CJPSDPAT IASI	LIPSA CNP
HULUDET	I	VASILE	1		Loc. Rediu Aldei, UAT. Aroneanu, Jud. Iași								LIPSA CNP
AMIHAIESI	I	NATALIA	1		Loc. Neidentificata, UAT. Țibana, Jud. Iași								LIPSA CNP

3. SARCINI / DEZMEMBRĂMINTE												
Titular			Data nașterii / CUI	Domiciliu / Sediul	Tipul sarcinii sau al dezmembrămintelor dreptului de proprietate	Cota parte	Identificator entitate asociată	Act juridic			Valoare ipotecă	Tip monedă
Nume / Denumire	Inițiala tatălui	Prenume						Tip act	Nr. act / data	Emitent		
-	-	-	-	-	-	-	-	-	-	-	-	-

4. NOTĂRI, PROCESE, INTERDICȚII				
Tipul notării	Tip act	Nr. act / data	Emitent	Identificator entitate asociată
-	-	-	-	-

5. OBSERVAȚII		
Imobil împrejmuit / neîmprejmuit	Imobil contestat / necontestat	Alte observații
Neîmprejmuit		RESTUL SUPRAFETEI SE REGĂSEȘTE ÎN ID-UL 14097



REGISTRUL CADASTRAL AL IMOBILELOR

ANEXA Nr. 2

UAT Aroneanu
Zonă cooperativizată (Co)

Sector cadastral nr. 14

1. DESCRIEREA IMOBILULUI																
DATE TEREN											DATE CONSTRUCȚII					
Identificator teren	Adresă imobil	Număr cadastral	Nr. CF	Suprafața măsurată	Intravilan / extra.(I/E)	Nr. top.	Nr. tarla	Nr. parcelă	Categorie folosință	Suprafață parcelă	Identificator construcție	Cod grupă destinație	Suprafața construită	Nr. niveluri	Nr. CF	Constr. cu acte (DA/NU)
14026	Extravilan, UAT. Aroneanu, Jud. Iași; (Tarla: 35, Parcela: 804/1/30)			8587	E		35	804/1/30	A	8587						

2. PROPRIETATEA / POSESIA													
Titularul dreptului / posesiei			Proprietar=1 / Posesor=0	Data nașterii / CUI	Domiciliu / Sediul	Cota parte	Identificator entitate asociată	Cotă parte teren UI	Mod de dobândire	Act juridic			Obs. privitoare la proprietar
Nume / Denumire	Inițiala tatălui	Prenume								Tip act	Nr. act / data	Emitent	
IFTODE	I	ELENA	1		Loc. Rediu Aldei, UAT. Aroneanu, Jud. Iași	1/1	14026		Reconstituire	act administrativ	5627 / 04.10.2002	CJPSDPAT IASI	LIPSA CNP

3. SARCINI / DEZMEMBRĂMINTE													
Titular			Data nașterii / CUI	Domiciliu / Sediul	Tipul sarcinii sau al dezmembrămintelor dreptului de proprietate	Cota parte	Identificator entitate asociată	Act juridic			Valoare ipotecă	Tip monedă	
Nume / Denumire	Inițiala tatălui	Prenume						Tip act	Nr. act / data	Emitent			
-	-	-	-	-	-	-	-	-	-	-	-	-	-

4. NOTĂRI, PROCESE, INTERDICȚII				
Tipul notării	Tip act	Nr. act/ data	Emitent	Identificator entitate asociată
-	-	-	-	-

5. OBSERVAȚII		
Imobil împrejmuit/ neîmprejmuit	Imobil contestat/ necontestat	Alte observații
Neîmprejmuit		RESTUL SUPRAFETEI SE AFLA IN ID-UL 14091 RESTUL SUPRAFETEI SE AFLA IN ID-UL 14091



REGISTRUL CADASTRAL AL IMOBILELOR

ANEXA Nr. 2

UAT Aroneanu
Zonă cooperativizată (Co)

Sector cadastral nr. 14

1. DESCRIEREA IMOBILULUI																
DATE TEREN											DATE CONSTRUCȚII					
Identificator teren	Adresă imobil	Număr cadastral	Nr. CF	Suprafața măsurată	Intravilan / extra.(I/E)	Nr. top.	Nr. tarla	Nr. parcelă	Categorie folosință	Suprafață parcelă	Identificator construcție	Cod grupă destinație	Suprafața construită	Nr. niveluri	Nr. CF	Constr. cu acte (DA/NU)
14027	Extravilan, UAT. Aroneanu, Jud. Iași; (Tarla: 35, Parcela: 774)			8647	E		35	774	A	8647						

2. PROPRIETATEA / POSESIA													
Titularul dreptului / posesiei			Proprietar=1 / Posesor=0	Data nașterii / CUI	Domiciliu / Sediu	Cota parte	Identificator entitate asociată	Cotă parte teren UI	Mod de dobândire	Act juridic			Obs. privitoare la proprietar
Nume / Denumire	Inițiala tatălui	Prenume								Tip act	Nr. act / data	Emitent	
IFTODE	C	CONSTANTIN	1		Loc. Rediu Aldei, UAT. Aroneanu, Jud. Iași	1/1	14027		Reconstituire	act administrativ	4434 / 20.10.1993	CJPSDPAT IASI	LIPSA CNP

3. SARCINI / DEZMEMBRĂMINTE													
Titular			Data nașterii / CUI	Domiciliu / Sediu	Tipul sarcinii sau al dezmembrămintelor dreptului de proprietate	Cota parte	Identificator entitate asociată	Act juridic			Valoare ipotecă	Tip monedă	
Nume / Denumire	Inițiala tatălui	Prenume						Tip act	Nr. act / data	Emitent			
-	-	-	-	-	-	-	-	-	-	-	-	-	-

4. NOTĂRI, PROCESE, INTERDICȚII				
Tipul notării	Tip act	Nr. act / data	Emitent	Identificator entitate asociată
-	-	-	-	-

5. OBSERVAȚII		
Imobil împrejmuit / neîmprejmuit	Imobil contestat / necontestat	Alte observații
Neîmprejmuit		DIFERENTA DE SUPRAFATA DE 3893 MP SE REGASESTE LA ID 14077.



REGISTRUL CADASTRAL AL IMOBILELOR

ANEXA Nr. 2

UAT Aroneanu
Zonă cooperativizată (Co)

Sector cadastral nr. 14

1. DESCRIEREA IMOBILULUI																
DATE TEREN											DATE CONSTRUCȚII					
Identificator teren	Adresă imobil	Număr cadastral	Nr. CF	Suprafața măsurată	Intravilan / extra.(I/E)	Nr. top.	Nr. tarla	Nr. parcelă	Categorie folosință	Suprafață parcelă	Identificator construcție	Cod grupă destinație	Suprafața construită	Nr. niveluri	Nr. CF	Constr. cu acte (DA/NU)
14028	Intravilan, Loc. Rediu Aldei, UAT. Aroneanu, Jud. Iași; (Tarla: 35, Parcela: 910/1/3)		65717	19934	I		35	910/1/3	A	19934						

2. PROPRIETATEA / POSESIA													
Titularul dreptului / posesiei			Proprietar=1 / Posesor=0	Data nașterii / CUI	Domiciliu / Sediu	Cota parte	Identificator entitate asociată	Cotă parte teren UI	Mod de dobândire	Act juridic			Obs. privitoare la proprietar
Nume / Denumire	Inițiala tatălui	Prenume								Tip act	Nr. act / data	Emitent	
GOREA		CATINCA	1	13.05.1922	Loc. Rediu Aldei, UAT. Aroneanu, Jud. Iași	1/1	14028		Succesiune	act administrativ	5599 / 16.08.2002	CJPSDPAT Iasi	

3. SARCINI / DEZMEMBRĂMINTE													
Titular			Data nașterii / CUI	Domiciliu / Sediu	Tipul sarcinii sau al dezmembrămintelor dreptului de proprietate	Cota parte	Identificator entitate asociată	Act juridic			Valoare ipotecă	Tip monedă	
Nume / Denumire	Inițiala tatălui	Prenume						Tip act	Nr. act / data	Emitent			
-	-	-	-	-	-	-	-	-	-	-	-	-	-

4. NOTĂRI, PROCESE, INTERDICȚII				
Tipul notării	Tip act	Nr. act/ data	Emitent	Identificator entitate asociată
imobil aflat sub incidența art.3 alin. (1) din Legea nr. 17/2014	act administrativ	5599 / 16.08.2002	CJPSDPAT Iasi	14028

5. OBSERVAȚII		
Imobil împrejmuit/ neîmprejmuit	Imobil contestat/ necontestat	Alte observații
Neîmprejmuit		



REGISTRUL CADASTRAL AL IMOBILELOR

ANEXA Nr. 2

UAT Aroneanu
Zonă cooperativizată (Co)

Sector cadastral nr. 14

1. DESCRIEREA IMOBILULUI																
DATE TEREN											DATE CONSTRUCȚII					
Identificator teren	Adresă imobil	Număr cadastral	Nr. CF	Suprafața măsurată	Intravilan / extra.(I/E)	Nr. top.	Nr. tarla	Nr. parcelă	Categorie folosință	Suprafață parcelă	Identificator construcție	Cod grupă destinație	Suprafața construită	Nr. niveluri	Nr. CF	Constr. cu acte (DA/NU)
14029	Extravilan, UAT. Aroneanu, Jud. Iași; (Tarla: 35, Parcela: 804/1/22)			13382	E		35	804/1/22	A	13382						

2. PROPRIETATEA / POSESIA													
Titularul dreptului / posesiei			Proprietar=1 / Posesor=0	Data nașterii / CUI	Domiciliu / Sediul	Cota parte	Identificator entitate asociată	Cotă parte teren UI	Mod de dobândire	Act juridic			Obs. privitoare la proprietar
Nume / Denumire	Inițiala tatălui	Prenume								Tip act	Nr. act / data	Emitent	
NETCA	V	GHEORGHE	1		Loc. Rediu Aldei, UAT. Aroneanu, Jud. Iași	1/1	14029		Reconstituire	act administrativ	4435 / 20.10.1993	CJPSDPAT IASI	LIPSA CNP

3. SARCINI / DEZMEMBRĂMINTE													
Titular			Data nașterii / CUI	Domiciliu / Sediul	Tipul sarcinii sau al dezmembrămintelor dreptului de proprietate	Cota parte	Identificator entitate asociată	Act juridic			Valoare ipotecă	Tip monedă	
Nume / Denumire	Inițiala tatălui	Prenume						Tip act	Nr. act / data	Emitent			
-	-	-	-	-	-	-	-	-	-	-	-	-	-

4. NOTĂRI, PROCESE, INTERDICȚII				
Tipul notării	Tip act	Nr. act/ data	Emitent	Identificator entitate asociată
-	-	-	-	-

5. OBSERVAȚII		
Imobil împrejmuit/ neîmprejmuit	Imobil contestat/ necontestat	Alte observații
Neîmprejmuit		RESTUL SUPRAFETEI SE AFLA IN IL-UL 14066 RESTUL SUPRAFETEI SE AFLA IN IL-UL 14066



REGISTRUL CADASTRAL AL IMOBILELOR

ANEXA Nr. 2

UAT Aroneanu
Zonă cooperativizată (Co)

Sector cadastral nr. 14

1. DESCRIEREA IMOBILULUI																
DATE TEREN											DATE CONSTRUCȚII					
Identificator teren	Adresă imobil	Număr cadastral	Nr. CF	Suprafața măsurată	Intravilan / extra.(I/E)	Nr. top.	Nr. tarla	Nr. parcelă	Categorie folosință	Suprafață parcelă	Identificator construcție	Cod grupă destinație	Suprafața construită	Nr. niveluri	Nr. CF	Constr. cu acte (DA/NU)
14030	Extravilan, UAT. Aroneanu, Jud. Iași; (Tarla: 35, Parcela: 798/14)			15519	E		35	798/14	A	15519						

2. PROPRIETATEA / POSESIA													
Titularul dreptului / posesiei			Proprietar=1 / Posesor=0	Data nașterii / CUI	Domiciliu / Sediul	Cota parte	Identificator entitate asociată	Cotă parte teren UI	Mod de dobândire	Act juridic			Obs. privitoare la proprietar
Nume / Denumire	Inițiala tatălui	Prenume								Tip act	Nr. act / data	Emitent	
HULUDET	I	VASILE	1		Loc. Neidentificata, UAT. Aroneanu, Jud. Iași	1/1	14030		Reconstituire	act administrativ	4648 / 24.04.1994	CJPSDDPAT	LIPSA CNP

3. SARCINI / DEZMEMBRĂMINTE													
Titular			Data nașterii / CUI	Domiciliu / Sediul	Tipul sarcinii sau al dezmembrămintelor dreptului de proprietate	Cota parte	Identificator entitate asociată	Act juridic			Valoare ipotecă	Tip monedă	
Nume / Denumire	Inițiala tatălui	Prenume						Tip act	Nr. act / data	Emitent			
-	-	-	-	-	-	-	-	-	-	-	-	-	-

4. NOTĂRI, PROCESE, INTERDICȚII				
Tipul notării	Tip act	Nr. act / data	Emitent	Identificator entitate asociată
-	-	-	-	-

5. OBSERVAȚII		
Imobil împrejmuit / neîmprejmuit	Imobil contestat / necontestat	Alte observații
Împrejmuit		diferenta de suprafata de 4481 mp se afla la id 14101



REGISTRUL CADASTRAL AL IMOBILELOR

ANEXA Nr. 2

UAT Aroneanu
Zonă cooperativizată (Co)

Sector cadastral nr. 14

1. DESCRIEREA IMOBILULUI																
DATE TEREN											DATE CONSTRUCȚII					
Identificator teren	Adresă imobil	Număr cadastral	Nr. CF	Suprafața măsurată	Intravilan / extra.(I/E)	Nr. top.	Nr. tarla	Nr. parcelă	Categorie folosință	Suprafață parcelă	Identificator construcție	Cod grupă destinație	Suprafața construită	Nr. niveluri	Nr. CF	Constr. cu acte (DA/NU)
14031	Extravilan, UAT. Aroneanu, Jud. Iași; (Tarla: 35, Parcela: 910/1/5; Tarla: 35, Parcela: 910/1/5/1; Tarla: 35, Parcela: 910/1/7)			11600	E		35	910/1/5	A	3200						
					E		35	910/1/5/1	A	500						
					E		35	910/1/7	A	7900						

2. PROPRIETATEA / POSESIA													
Titularul dreptului / posesiei			Proprietar=1 / Posesor=0	Data nașterii / CUI	Domiciliu / Sediul	Cota parte	Identificator entitate asociată	Cotă parte teren UI	Mod de dobândire	Act juridic			Obs. privitoare la proprietar
Nume / Denumire	Inițiala tatălui	Prenume								Tip act	Nr. act / data	Emitent	
HERGHELEGIU	I	MIHAI	1		Loc. Rediu Aldei, UAT. Aroneanu, Jud. Iași	1/1	14031		Reconstituire	act administrativ	5.230 / 06.08.1996	CJPSDPAT IASI	LIPSA CNP
MIHAI	I	MARIA	1	Loc. Rediu Aldei, UAT. Aroneanu, Jud. Iași	LIPSA CNP								
GOREA	I	ECATERINA	1	Loc. Rediu Aldei, UAT. Aroneanu, Jud. Iași	LIPSA CNP								

3. SARCINI / DEZMEMBRĂMINTE												
Titular			Data nașterii / CUI	Domiciliu / Sediul	Tipul sarcinii sau al dezmembrămintelor dreptului de proprietate	Cota parte	Identificator entitate asociată	Act juridic			Valoare ipotecă	Tip monedă
Nume / Denumire	Inițiala tatălui	Prenume						Tip act	Nr. act / data	Emitent		
-	-	-	-	-	-	-	-	-	-	-	-	-

4. NOTĂRI, PROCESE, INTERDICȚII				
Tipul notării	Tip act	Nr. act/ data	Emitent	Identificator entitate asociată
-	-	-	-	-

5. OBSERVAȚII		
Imobil împrejmuit/ neîmprejmuit	Imobil contestat/ necontestat	Alte observații
Neîmprejmuit		



REGISTRUL CADASTRAL AL IMOBILELOR

ANEXA Nr. 2

UAT Aroneanu
Zonă cooperativizată (Co)

Sector cadastral nr. 14

1. DESCRIEREA IMOBILULUI																
DATE TEREN											DATE CONSTRUCȚII					
Identificator teren	Adresă imobil	Număr cadastral	Nr. CF	Suprafața măsurată	Intravilan / extra.(I/E)	Nr. top.	Nr. tarla	Nr. parcelă	Categorie folosință	Suprafață parcelă	Identificator construcție	Cod grupă destinație	Suprafața construită	Nr. niveluri	Nr. CF	Constr. cu acte (DA/NU)
14032	Extravilan, UAT. Aroneanu, Jud. Iași; (Tarla: 35, Parcela: 910/1/6)			1100	E		35	910/1/6	A	1100						

2. PROPRIETATEA / POSESIA															
Titularul dreptului / posesiei			Proprietar=1 / Posesor=0	Data nașterii / CUI	Domiciliu / Sediul	Cota parte	Identificator entitate asociată	Cotă parte teren UI	Mod de dobândire	Act juridic			Obs. privitoare la proprietar		
Nume / Denumire	Inițiala tatălui	Prenume								Tip act	Nr. act / data	Emitent			
MIHAI	I	MARIA	1		Loc. Rediu Aldei, UAT. Aroneanu, Jud. Iași	1/1	14032		Reconstituire	act administrativ	5693 / 23.12.2002	CJPSDPAT IASI	LIPSA CNP		
HERGHELEGIU	I	IOAN	1		Loc. Rediu Aldei, UAT. Aroneanu, Jud. Iași								LIPSA CNP		
HERGHELEGIU	I	MIHAI	1		Loc. Rediu Aldei, UAT. Aroneanu, Jud. Iași								LIPSA CNP		
GOREA		ECATERINA	1		Loc. Rediu Aldei, UAT. Aroneanu, Jud. Iași								LIPSA CNP		

3. SARCINI / DEZMEMBRĂMINTE												
Titular			Data nașterii / CUI	Domiciliu / Sediul	Tipul sarcinii sau al dezmembrămintelor dreptului de proprietate	Cota parte	Identificator entitate asociată	Act juridic			Valoare ipotecă	Tip monedă
Nume / Denumire	Inițiala tatălui	Prenume						Tip act	Nr. act / data	Emitent		
-	-	-	-	-	-	-	-	-	-	-	-	-

4. NOTĂRI, PROCESE, INTERDICȚII				
Tipul notării	Tip act	Nr. act / data	Emitent	Identificator entitate asociată
-	-	-	-	-

5. OBSERVAȚII		
Imobil împrejmuit / neîmprejmuit	Imobil contestat / necontestat	Alte observații
Neîmprejmuit		



REGISTRUL CADASTRAL AL IMOBILELOR

ANEXA Nr. 2

UAT Aroneanu
Zonă cooperativizată (Co)

Sector cadastral nr. 14

1. DESCRIEREA IMOBILULUI																
DATE TEREN											DATE CONSTRUCȚII					
Identificator teren	Adresă imobil	Număr cadastral	Nr. CF	Suprafața măsurată	Intravilan / extra.(I/E)	Nr. top.	Nr. tarla	Nr. parcelă	Categorie folosință	Suprafață parcelă	Identificator construcție	Cod grupă destinație	Suprafața construită	Nr. niveluri	Nr. CF	Constr. cu acte (DA/NU)
14033	Extravilan, UAT. Aroneanu, Jud. Iași; (Tarla: 35, Parcela: 910/1/7)			15400	E		35	910/1/7	A	15400						

2. PROPRIETATEA / POSESIA													
Titularul dreptului / posesiei			Proprietar=1 / Posesor=0	Data nașterii / CUI	Domiciliu / Sediul	Cota parte	Identificator entitate asociată	Cotă parte teren UI	Mod de dobândire	Act juridic			Obs. privitoare la proprietar
Nume / Denumire	Inițiala tatălui	Prenume								Tip act	Nr. act / data	Emitent	
HERGHELEGIU	I	MIHAI	1		Loc. Rediu Aldei, UAT. Aroneanu, Jud. Iași	1/1	14033		Reconstituire	act administrativ	5718 / 23.01.2003	CJPSDPAT IASI	LIPSA CNP

3. SARCINI / DEZMEMBRĂMINTE													
Titular			Data nașterii / CUI	Domiciliu / Sediul	Tipul sarcinii sau al dezmembrămintelor dreptului de proprietate	Cota parte	Identificator entitate asociată	Act juridic			Valoare ipotecă	Tip monedă	
Nume / Denumire	Inițiala tatălui	Prenume						Tip act	Nr. act / data	Emitent			
-	-	-	-	-	-	-	-	-	-	-	-	-	-

4. NOTĂRI, PROCESE, INTERDICȚII				
Tipul notării	Tip act	Nr. act / data	Emitent	Identificator entitate asociată
-	-	-	-	-

5. OBSERVAȚII		
Imobil împrejmuit / neîmprejmuit	Imobil contestat / necontestat	Alte observații
Neîmprejmuit		



REGISTRUL CADASTRAL AL IMOBILELOR

ANEXA Nr. 2

UAT Aroneanu
Zonă cooperativizată (Co)

Sector cadastral nr. 14

1. DESCRIEREA IMOBILULUI																
DATE TEREN											DATE CONSTRUCȚII					
Identificator teren	Adresă imobil	Număr cadastral	Nr. CF	Suprafața măsurată	Intravilan / extra.(I/E)	Nr. top.	Nr. tarla	Nr. parcelă	Categorie folosință	Suprafață parcelă	Identificator construcție	Cod grupă destinație	Suprafața construită	Nr. niveluri	Nr. CF	Constr. cu acte (DA/NU)
14034	Extravilan, UAT. Aroneanu, Jud. Iași; (Tarla: 35, Parcela: 910/1/8)			22100	E		35	910/1/8	A	22100						

2. PROPRIETATEA / POSESIA													
Titularul dreptului / posesiei			Proprietar=1 / Posesor=0	Data nașterii / CUI	Domiciliu / Sediul	Cota parte	Identificator entitate asociată	Cotă parte teren UI	Mod de dobândire	Act juridic			Obs. privitoare la proprietar
Nume / Denumire	Inițiala tatălui	Prenume								Tip act	Nr. act / data	Emitent	
HERGHELGIU	A	GHEORGHE	1		Loc. Rediu Aldei, UAT. Aroneanu, Jud. Iași	1/1	14034		Reconstituire	act administrativ	5854 / 06.05.2004	CJPSDPAT IASI	LIPSA CNP

3. SARCINI / DEZMEMBRĂMINTE													
Titular			Data nașterii / CUI	Domiciliu / Sediul	Tipul sarcinii sau al dezmembrămintelor dreptului de proprietate	Cota parte	Identificator entitate asociată	Act juridic			Valoare ipotecă	Tip monedă	
Nume / Denumire	Inițiala tatălui	Prenume						Tip act	Nr. act / data	Emitent			
-	-	-	-	-	-	-	-	-	-	-	-	-	-

4. NOTĂRI, PROCESE, INTERDICȚII				
Tipul notării	Tip act	Nr. act/ data	Emitent	Identificator entitate asociată
-	-	-	-	-

5. OBSERVAȚII		
Imobil împrejmuit/ neîmprejmuit	Imobil contestat/ necontestat	Alte observații
Neîmprejmuit		



REGISTRUL CADASTRAL AL IMOBILELOR

ANEXA Nr. 2

UAT Aroneanu
Zonă cooperativizată (Co)

Sector cadastral nr. 14

1. DESCRIEREA IMOBILULUI																
DATE TEREN											DATE CONSTRUCȚII					
Identificator teren	Adresă imobil	Număr cadastral	Nr. CF	Suprafața măsurată	Intravilan / extra.(I/E)	Nr. top.	Nr. tarla	Nr. parcelă	Categorie folosință	Suprafața parcelă	Identificator construcție	Cod grupă destinație	Suprafața construită	Nr. niveluri	Nr. CF	Constr. cu acte (DA/NU)
14035	Extravilan, UAT. Aroneanu, Jud. Iași; (Tarla: 35, Parcela: 816/1 ; 804/1/12; Tarla: 35, Parcela: 804/1/10 ; 732/4)			6763	E		35	816/1 ; 804/1/12	F	1563						
					E		35	804/1/10 ; 732/4	A	5200						

2. PROPRIETATEA / POSESIA													
Titularul dreptului / posesiei			Proprietar=1 / Posesor=0	Data nașterii / CUI	Domiciliu / Sediul	Cota parte	Identificator entitate asociată	Cotă parte teren UI	Mod de dobândire	Act juridic			Obs. privitoare la proprietar
Nume / Denumire	Inițiala tatălui	Prenume								Tip act	Nr. act / data	Emitent	
GOREA	V	MIHAI	1		Loc. Rediu Aldei, UAT. Aroneanu, Jud. Iași	1/1	14035		Reconstituire	act administrativ	5709 / 23.01.2003	CJPSDPAT IASI	LIPSA CNP
MARES	V	DORINA	1		Loc. Rediu Aldei, UAT. Aroneanu, Jud. Iași								LIPSA CNP
DESPA	V	ELENA	1		Loc. Rediu Aldei, UAT. Aroneanu, Jud. Iași								LIPSA CNP
GOREA	V	VASILE	1		Loc. Rediu Aldei, UAT. Aroneanu, Jud. Iași								LIPSA CNP
URSALIUC	V	ANICA	1		Loc. Rediu Aldei, UAT. Aroneanu, Jud. Iași								LIPSA CNP

3. SARCINI / DEZMEMBRĂMINTE												
Titular			Data nașterii / CUI	Domiciliu / Sediul	Tipul sarcinii sau al dezmembrămintelor dreptului de proprietate	Cota parte	Identificator entitate asociată	Act juridic			Valoare ipotecă	Tip monedă
Nume / Denumire	Inițiala tatălui	Prenume						Tip act	Nr. act / data	Emitent		
-	-	-	-	-	-	-	-	-	-	-	-	-

4. NOTĂRI, PROCESE, INTERDICȚII			
Tipul notării	Tip act	Nr. act / data	Identificator entitate asociată
-	-	-	-

5. OBSERVAȚII		
Imobil împrejmuit / neîmprejmuit	Imobil contestat / necontestat	Alte observații
Neîmprejmuit		RESTUL SUPRAFETEI SE AFLA ÎN ID-UL 14109 RESTUL SUPRAFETEI SE AFLA ÎN ID-UL 14109



REGISTRUL CADASTRAL AL IMOBILELOR

ANEXA Nr. 2

UAT Aroneanu
Zonă cooperativizată (Co)

Sector cadastral nr. 14

1. DESCRIEREA IMOBILULUI																
DATE TEREN											DATE CONSTRUCȚII					
Identificator teren	Adresă imobil	Număr cadastral	Nr. CF	Suprafața măsurată	Intravilan / extra.(I/E)	Nr. top.	Nr. tarla	Nr. parcelă	Categorie folosință	Suprafață parcelă	Identificator construcție	Cod grupă destinație	Suprafața construită	Nr. niveluri	Nr. CF	Constr. cu acte (DA/NU)
14036	Extravilan, UAT. Aroneanu, Jud. Iași; (Tarla: 35, Parcela: 910/1/11)		67460	8700	E		35	910/1/11	A	8700						

2. PROPRIETATEA / POSESIA															
Titularul dreptului / posesiei			Proprietar=1 / Posesor=0	Data nașterii / CUI	Domiciliu / Sediu	Cota parte	Identificator entitate asociată	Cotă parte teren UI	Mod de dobândire	Act juridic			Obs. privitoare la proprietar		
Nume / Denumire	Inițiala tatălui	Prenume								Tip act	Nr. act / data	Emitent			
LUCA		VASILE	1	29.12.1953	Loc. Iasi, Str. ETERNITATE, Nr.84A, Bl.Z2-1, Ap.3, UAT. Iași, Jud. Iași	6/7	14036	Reconstituire	act administrativ	TITLU DE PROPRIETATE NR. 5261 / 02.04.2001	C.J.S.D.P.T. IASI				
BAIAS		ELENA	1	09.08.1951	Romania, Jud. IASI, Loc. Iasi, Str. NICOLAE IORGA, Nr. Postal 34, Bl. T5, Et. 5, Ap. 4										
PADURARU		MARIA	1	06.09.1948	Romania, Jud. IASI, Loc. Iasi, Str. HANCIUC, Nr. Postal 9, Bl. P5 384, Sc. B, Et. 2, Ap. 11										
ICHIM		MARGARETA	1	07.11.1942	Romania, Jud. IASI, Loc. Iasi, Str. NICOLINA, Nr. Postal 4, Bl. C9, Ap. 16										
LUCA		CONSTANTIN	1	21.09.1940	Loc. Iasi, Bdul. TUDOR VLADIMIRESCU, Nr.20, Bl.330, Ap.9, UAT. Iași, Jud. Iași										
LUCA		ION	1	04.02.1957	Loc. Aroneanu, UAT. Aroneanu, Jud. Iași										
LUCA		VASILE	1	29.12.1953	Loc. Iasi, Str. ETERNITATE, Nr.84A, Bl.Z2-1, Ap.3, UAT. Iași, Jud. Iași							1/42	14036	Succesiune	act administrativ
PADURARU		MARIA	1	06.09.1948	Romania, Jud. IASI, Loc. Iasi, Str. HANCIUC, Nr. Postal 9, Bl. P5 384, Sc. B, Et. 2, Ap. 11	1/42	14036	Succesiune	act administrativ	TITLU DE PROPRIETATE NR. 5261 / 02.04.2001	C.J.S.D.P.T. IASI	bun propriu			
ICHIM		MARGARETA	1	07.11.1942	Romania, Jud. IASI, Loc. Iasi, Str. NICOLINA, Nr. Postal 4, Bl. C9, Ap. 16	1/42	14036	Succesiune	act administrativ	TITLU DE PROPRIETATE NR. 5261 / 02.04.2001	C.J.S.D.P.T. IASI	bun propriu			

2. PROPRIETATEA / POSESIA

Titularul dreptului / posesiei			Proprietar=1 / Posesor=0	Data nașterii / CUI	Domiciliu / Sediu	Cota parte	Identificator entitate asociată	Cotă parte teren UI	Mod de dobândire	Act juridic			Obs. privitoare la proprietar
Nume / Denumire	Inițiala tatălui	Prenume								Tip act	Nr. act / data	Emitent	
BAIAS		ELENA	1	09.08.1951	Romania, Jud. IASI, Loc. Iasi, Str. NICOLAE IORGA, Nr. Postal 34, Bl. T5, Et. 5, Ap. 4	1/42	14036		Succesiune	act administrativ	TITLU DE PROPRIETATE NR. 5261 / 02.04.2001	C.J.S.D.P.T. IASI	bun propriu
LUCA		ION	1	04.02.1957	Loc. Aroneanu, UAT. Aroneanu, Jud. Iași	1/42	14036		Reconstituire	act administrativ	TITLU DE PROPRIETATE NR. 5261 / 02.04.2001	C.J.S.D.P.T. IASI	bun propriu
LUCA		CONSTANTIN	1	21.09.1940	Loc. Iasi, Bdul. TUDOR VLADIMIRESCU, Nr.20, Bl.330, Ap.9, UAT. Iași, Jud. Iași	1/42	14036		Reconstituire	act administrativ	TITLU DE PROPRIETATE NR. 5261 / 02.04.2001	C.J.S.D.P.T. IASI	bun propriu

3. SARCINI / DEZMEMBRĂMINTE

Titular			Data nașterii / CUI	Domiciliu / Sediu	Tipul sarcinii sau al dezmembrămintelor dreptului de proprietate	Cota parte	Identificator entitate asociată	Act juridic			Valoare ipotecă	Tip monedă
Nume / Denumire	Inițiala tatălui	Prenume						Tip act	Nr. act / data	Emitent		
-	-	-	-	-	-	-	-	-	-	-	-	-

4. NOTĂRI, PROCESE, INTERDICȚII

Tipul notării	Tip act	Nr. act/ data	Emitent	Identificator entitate asociată
imobil aflat sub incidenta art. 3 alin. (1) din Legea 17/2014	act administrativ	TITLU DE PROPRIETATE NR. 5261 / 02.04.2001	C.J.S.D.P.T. IASI	14036
Se noteaza spre informare sentinta civila nr. 420/20.01.2015, avand ca obiect „punere sub interdicție, numire tutore”, sentinta pronuntata in dosar nr. 27538/245/2014 (Judecatoria Iasi-Sectia Civila), prin care instanta dispune punerea sub interdicție judecatoreasca a paratului LUCA ION si numeste in calitate de tutore pe LUCA VASILE, urmand ca drepturile si indatoririle secifice functiei tutorelui sa fie preluate de la ramanerea definitiva a prezentei hotarari.				14036
se noteaza spre informare extrasul dispozitivului sentintei civile nr.11454/24.11.2023 pronuntata de Judecatoria Iasi in dosar nr.10007/245/2023 prin care s-a dispus inlocuirea masurii punerii sub interdicție a paratului LUCA ION, instituita prin sentinta civila nr.420/20.01.2015 a Judecatoriei Iasi in dosar nr.27538/245/2014 cu masura tutelei speiale, pe o perioada de 5 ani, incepand cu data de 26.02.2024, reprezentand data ramanerii definitive a hotararii civile, asupra paratului LUCA ION si mentinerea in calitate de tutore pe numitul Luca Vasile	hotărâre judecătorească	11454 / 24.11.2023	JUDECATORIA IASI, dosar nr.10007/245/2023	14036

5. OBSERVAȚII

Imobil împrejmuit/ neîmprejmuit	Imobil contestat/ necontestat	Alte observații
Neîmprejmuit		



REGISTRUL CADASTRAL AL IMOBILELOR

ANEXA Nr. 2

UAT Aroneanu
Zonă cooperativizată (Co)

Sector cadastral nr. 14

1. DESCRIEREA IMOBILULUI																
DATE TEREN											DATE CONSTRUCȚII					
Identificator teren	Adresă imobil	Număr cadastral	Nr. CF	Suprafața măsurată	Intravilan / extra.(I/E)	Nr. top.	Nr. tarla	Nr. parcelă	Categorie folosință	Suprafață parcelă	Identificator construcție	Cod grupă destinație	Suprafața construită	Nr. niveluri	Nr. CF	Constr. cu acte (DA/NU)
14037	Extravilan, UAT. Aroneanu, Jud. Iași; (Tarla: 35, Parcela: A 910/1/12)		63864	3980	E		35	A 910/1/12	A	3980						

2. PROPRIETATEA / POSESIA													
Titularul dreptului / posesiei			Proprietar=1 / Posesor=0	Data nașterii / CUI	Domiciliu / Sediul	Cota parte	Identificator entitate asociată	Cotă parte teren UI	Mod de dobândire	Act juridic			Obs. privitoare la proprietar
Nume / Denumire	Inițiala tatălui	Prenume								Tip act	Nr. act / data	Emitent	
TEIOSANU		CRISTIAN ADRIAN	1	20.02.1987	Loc. Rediu Aldei, UAT. Aroneanu, Jud. Iași	1/1	14037		Convenție	act notarial	1867 / 02.09.2021	Fara Leahu Iuliana	bun propriu

3. SARCINI / DEZMEMBRĂMINTE													
Titular			Data nașterii / CUI	Domiciliu / Sediul	Tipul sarcinii sau al dezmembrămintelor dreptului de proprietate	Cota parte	Identificator entitate asociată	Act juridic			Valoare ipotecă	Tip monedă	
Nume / Denumire	Inițiala tatălui	Prenume						Tip act	Nr. act / data	Emitent			
-	-	-	-	-	-	-	-	-	-	-	-	-	-

4. NOTĂRI, PROCESE, INTERDICȚII				
Tipul notării	Tip act	Nr. act/ data	Emitent	Identificator entitate asociată
Imobil aflat sub incidența art.3 alin.(1) din Legea 17/2014	act normativ	17 / 07.03.2014	Parlamentul Romaniei	14037

5. OBSERVAȚII		
Imobil împrejmuit/ neîmprejmuit	Imobil contestat/ necontestat	Alte observații
Neîmprejmuit		



REGISTRUL CADASTRAL AL IMOBILELOR

ANEXA Nr. 2

UAT Aroneanu
Zonă cooperativizată (Co)

Sector cadastral nr. 14

1. DESCRIEREA IMOBILULUI																
DATE TEREN											DATE CONSTRUCȚII					
Identificator teren	Adresă imobil	Număr cadastral	Nr. CF	Suprafața măsurată	Intravilan / extra.(I/E)	Nr. top.	Nr. tarla	Nr. parcelă	Categorie folosință	Suprafață parcelă	Identificator construcție	Cod grupă destinație	Suprafața construită	Nr. niveluri	Nr. CF	Constr. cu acte (DA/NU)
14038	Extravilan, UAT. Aroneanu, Jud. Iași; (Tarla: 35, Parcela: 811/1/2)			3500	E		35	811/1/2	PD	3500						

2. PROPRIETATEA / POSESIA													
Titularul dreptului / posesiei			Proprietar=1 / Posesor=0	Data nașterii / CUI	Domiciliu / Sediul	Cota parte	Identificator entitate asociată	Cotă parte teren UI	Mod de dobândire	Act juridic			Obs. privitoare la proprietar
Nume / Denumire	Inițiala tatălui	Prenume								Tip act	Nr. act / data	Emitent	
NETCA	GH	GHEORGHE	1	24.10.1942	Loc. Aroneanu, UAT. Aroneanu, Jud. Iași	1/1	14038		Reconstituire	act administrativ	194064 / 30.08.2010	CJPSDPAT IASI	

3. SARCINI / DEZMEMBRĂMINTE													
Titular			Data nașterii / CUI	Domiciliu / Sediul	Tipul sarcinii sau al dezmembrămintelor dreptului de proprietate	Cota parte	Identificator entitate asociată	Act juridic			Valoare ipotecă	Tip monedă	
Nume / Denumire	Inițiala tatălui	Prenume						Tip act	Nr. act / data	Emitent			
-	-	-	-	-	-	-	-	-	-	-	-	-	-

4. NOTĂRI, PROCESE, INTERDICȚII				
Tipul notării	Tip act	Nr. act/ data	Emitent	Identificator entitate asociată
-	-	-	-	-

5. OBSERVAȚII		
Imobil împrejmuit/ neîmprejmuit	Imobil contestat/ necontestat	Alte observații
Neîmprejmuit		



REGISTRUL CADASTRAL AL IMOBILELOR

ANEXA Nr. 2

UAT Aroneanu
Zonă cooperativizată (Co)

Sector cadastral nr. 14

1. DESCRIEREA IMOBILULUI																
DATE TEREN											DATE CONSTRUCȚII					
Identificator teren	Adresă imobil	Număr cadastral	Nr. CF	Suprafața măsurată	Intravilan / extra.(I/E)	Nr. top.	Nr. tarla	Nr. parcelă	Categorie folosință	Suprafață parcelă	Identificator construcție	Cod grupă destinație	Suprafața construită	Nr. niveluri	Nr. CF	Constr. cu acte (DA/NU)
14039	Extravilan, UAT. Aroneanu, Jud. Iași; (Tarla: 35, Parcela: 910/1/13)			3400	E		35	910/1/13	A	3400						

2. PROPRIETATEA / POSESIA													
Titularul dreptului / posesiei			Proprietar=1 / Posesor=0	Data nașterii / CUI	Domiciliu / Sediul	Cota parte	Identificator entitate asociată	Cotă parte teren UI	Mod de dobândire	Act juridic			Obs. privitoare la proprietar
Nume / Denumire	Inițiala tatălui	Prenume								Tip act	Nr. act / data	Emitent	
PLESCAN	M	CRISTINA	1		Loc. Rediu Aldei, UAT. Aroneanu, Jud. Iași	1/1	14039		Reconstituire	act administrativ	5856 / 18.05.2004	CJPSDPAT IASI	LIPSA CNP
CORNEA	M	VASILE-VALERIU	1		Loc. Rediu Aldei, UAT. Aroneanu, Jud. Iași								LIPSA CNP
PLESCAN	M	CATALIN	1		Loc. Rediu Aldei, UAT. Aroneanu, Jud. Iași								LIPSA CNP
PLESCAN	M	GEORGETA	1		Loc. Rediu Aldei, UAT. Aroneanu, Jud. Iași								LIPSA CNP

3. SARCINI / DEZMEMBRĂMINTE												
Titular			Data nașterii / CUI	Domiciliu / Sediul	Tipul sarcinii sau al dezmembrămintelor dreptului de proprietate	Cota parte	Identificator entitate asociată	Act juridic			Valoare ipotecă	Tip monedă
Nume / Denumire	Inițiala tatălui	Prenume						Tip act	Nr. act / data	Emitent		
-	-	-	-	-	-	-	-	-	-	-	-	-

4. NOTĂRI, PROCESE, INTERDICȚII				
Tipul notării	Tip act	Nr. act / data	Emitent	Identificator entitate asociată
-	-	-	-	-

5. OBSERVAȚII		
Imobil împrejmuit / neîmprejmuit	Imobil contestat / necontestat	Alte observații
Neîmprejmuit		



REGISTRUL CADASTRAL AL IMOBILELOR

ANEXA Nr. 2

UAT Aroneanu
Zonă cooperativizată (Co)

Sector cadastral nr. 14

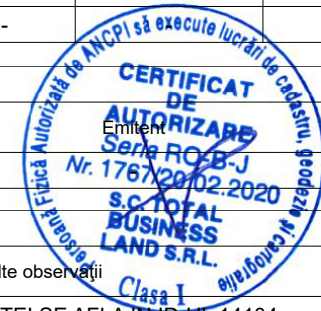
1. DESCRIEREA IMOBILULUI																
DATE TEREN											DATE CONSTRUCȚII					
Identificator teren	Adresă imobil	Număr cadastral	Nr. CF	Suprafața măsurată	Intravilan / extra.(I/E)	Nr. top.	Nr. tarla	Nr. parcelă	Categorie folosință	Suprafață parcelă	Identificator construcție	Cod grupă destinație	Suprafața construită	Nr. niveluri	Nr. CF	Constr. cu acte (DA/NU)
14040	Extravilan, UAT. Aroneanu, Jud. Iași; (Tarla: 35, Parcela: 815/1; Tarla: 35, Parcela: 804/1/9)			29620	E		35	815/1	PD	3053						
					E		35	804/1/9	A	26567						

2. PROPRIETATEA / POSESIA															
Titularul dreptului / posesiei			Proprietar=1 / Posesor=0	Data nașterii / CUI	Domiciliu / Sediul	Cota parte	Identificator entitate asociată	Cotă parte teren UI	Mod de dobândire	Act juridic			Obs. privitoare la proprietar		
Nume / Denumire	Inițiala tatălui	Prenume								Tip act	Nr. act / data	Emitent			
GOREA	V	MIHAI	1		Loc. Rediu Aldei, UAT. Aroneanu, Jud. Iași	1/1	14040	Reconstituire	act administrativ	5.277 / 30.04.1997	CJPSDPAT IASI	LIPSA CNP			
URSALIUC	V	ANICA	1		Loc. Rediu Aldei, UAT. Aroneanu, Jud. Iași							LIPSA CNP			
IBANISTEANU	V	VIORICA	1		Loc. Rediu Aldei, UAT. Aroneanu, Jud. Iași							LIPSA CNP			
GOREA	V	VASILE	1		Loc. Rediu Aldei, UAT. Aroneanu, Jud. Iași							LIPSA CNP			
MARES	V	DORINA	1		Loc. Rediu Aldei, UAT. Aroneanu, Jud. Iași							LIPSA CNP			
DESPA	V	ELENA	1		Loc. Rediu Aldei, UAT. Aroneanu, Jud. Iași							LIPSA CNP			
IONITA	V	MARIA	1		Loc. Rediu Aldei, UAT. Aroneanu, Jud. Iași							LIPSA CNP			

3. SARCINI / DEZMEMBRĂMINTE															
Titular			Data nașterii / CUI	Domiciliu / Sediul	Tipul sarcinii sau al dezmembrămintelor dreptului de proprietate	Cota parte	Identificator entitate asociată	Act juridic			Valoare ipotecă	Tip monedă			
Nume / Denumire	Inițiala tatălui	Prenume						Tip act	Nr. act / data	Emitent					
-	-	-	-	-	-	-	-	-	-	-	-	-			

4. NOTĂRI, PROCESE, INTERDICȚII															
Tipul notării						Tip act		Nr. act / data		Emitent		Identificator entitate asociată			
-						-		-		-		-			

5. OBSERVAȚII															
Imobil împrejmuit / neîmprejmuit				Imobil contestat / necontestat				Alte observații							
Neîmprejmuit								RESTUL SUPRAFETEI SE AFLA IN ID-UL 14104 RESTUL SUPRAFETEI SE AFLA IN ID-UL 14104							



REGISTRUL CADASTRAL AL IMOBILELOR

ANEXA Nr. 2

UAT Aroneanu
Zonă cooperativizată (Co)

Sector cadastral nr. 14

1. DESCRIEREA IMOBILULUI																
DATE TEREN											DATE CONSTRUCȚII					
Identificator teren	Adresă imobil	Număr cadastral	Nr. CF	Suprafața măsurată	Intravilan / extra.(I/E)	Nr. top.	Nr. tarla	Nr. parcelă	Categorie folosință	Suprafață parcelă	Identificator construcție	Cod grupă destinație	Suprafața construită	Nr. niveluri	Nr. CF	Constr. cu acte (DA/NU)
14041	Extravilan, UAT. Aroneanu, Jud. Iași; (Tarla: 35, Parcela: 811/1/3/2)			4737	E		35	811/1/3/2	PD	4737						

2. PROPRIETATEA / POSESIA													
Titularul dreptului / posesiei			Proprietar=1 / Posesor=0	Data nașterii / CUI	Domiciliu / Sediu	Cota parte	Identificator entitate asociată	Cotă parte teren UI	Mod de dobândire	Act juridic			Obs. privitoare la proprietar
Nume / Denumire	Inițiala tatălui	Prenume								Tip act	Nr. act / data	Emitent	
NETCA	A	MARIA	1	24.10.1942	Loc. Aroneanu, UAT. Aroneanu, Jud. Iași	1/1	14041		Reconstituire	act administrativ	194064 / 30.08.2010	CJPSDPAT IASI	

3. SARCINI / DEZMEMBRĂMINTE													
Titular			Data nașterii / CUI	Domiciliu / Sediu	Tipul sarcinii sau al dezmembrămintelor dreptului de proprietate	Cota parte	Identificator entitate asociată	Act juridic			Valoare ipotecă	Tip monedă	
Nume / Denumire	Inițiala tatălui	Prenume						Tip act	Nr. act / data	Emitent			
-	-	-	-	-	-	-	-	-	-	-	-	-	-

4. NOTĂRI, PROCESE, INTERDICȚII				
Tipul notării	Tip act	Nr. act/ data	Emitent	Identificator entitate asociată
-	-	-	-	-

5. OBSERVAȚII		
Imobil împrejmuit/ neîmprejmuit	Imobil contestat/ necontestat	Alte observații
Neîmprejmuit		



REGISTRUL CADASTRAL AL IMOBILELOR

ANEXA Nr. 2

UAT Aroneanu
Zonă cooperativizată (Co)

Sector cadastral nr. 14


1. DESCRIEREA IMOBILULUI																
DATE TEREN											DATE CONSTRUCȚII					
Identificator teren	Adresă imobil	Număr cadastral	Nr. CF	Suprafața măsurată	Intravilan / extra.(I/E)	Nr. top.	Nr. tarla	Nr. parcelă	Categorie folosință	Suprafață parcelă	Identificator construcție	Cod grupă destinație	Suprafața construită	Nr. niveluri	Nr. CF	Constr. cu acte (DA/NU)
14043	Extravilan, UAT. Aroneanu, Jud. Iași; (Tarla: 35, Parcela: 910/1/14)			6200	E		35	910/1/14	A	6200						

2. PROPRIETATEA / POSESIA													
Titularul dreptului / posesiei			Proprietar=1 / Posesor=0	Data nașterii / CUI	Domiciliu / Sediul	Cota parte	Identificator entitate asociată	Cotă parte teren UI	Mod de dobândire	Act juridic			Obs. privitoare la proprietar
Nume / Denumire	Inițiala tatălui	Prenume								Tip act	Nr. act / data	Emitent	
ZACORNEA	V	PARASCHIVA	1		Loc. Rediu Aldei, UAT. Aroneanu, Jud. Iași	1/1	14043		Reconstituire	act administrativ	5219 / 24.06.1996	CJPSDPAT IASI	LIPSA CNP
LUCA	V	AGRIPINA	1		Loc. Rediu Aldei, UAT. Aroneanu, Jud. Iași								LIPSA CNP
ONOFREI	V	PETRU	1		Loc. Rediu Aldei, UAT. Aroneanu, Jud. Iași								LIPSA CNP
GOREA	V	ADELA	1		Loc. Rediu Aldei, UAT. Aroneanu, Jud. Iași								LIPSA CNP
ONOFREI	V	DUMITRU	1		Loc. Rediu Aldei, UAT. Aroneanu, Jud. Iași								LIPSA CNP
ONOFREI	V	IOAN	1		Loc. Rediu Aldei, UAT. Aroneanu, Jud. Iași								LIPSA CNP

3. SARCINI / DEZMEMBRĂMINTE												
Titular			Data nașterii / CUI	Domiciliu / Sediul	Tipul sarcinii sau al dezmembrămintelor dreptului de proprietate	Cota parte	Identificator entitate asociată	Act juridic			Valoare ipotecă	Tip monedă
Nume / Denumire	Inițiala tatălui	Prenume						Tip act	Nr. act / data	Emitent		
-	-	-	-	-	-	-	-	-	-	-	-	-

4. NOTĂRI, PROCESE, INTERDICȚII			
Tipul notării	Tip act	Nr. act / data	Identificator entitate asociată
-	-	-	-

5. OBSERVAȚII		
Imobil împrejmuit / neîmprejmuit	Imobil contestat / necontestat	Alte observații
Neîmprejmuit		



REGISTRUL CADASTRAL AL IMOBILELOR

ANEXA Nr. 2

UAT Aroneanu
Zonă cooperativizată (Co)

Sector cadastral nr. 14

1. DESCRIEREA IMOBILULUI																
DATE TEREN											DATE CONSTRUCȚII					
Identificator teren	Adresă imobil	Număr cadastral	Nr. CF	Suprafața măsurată	Intravilan / extra.(I/E)	Nr. top.	Nr. tarla	Nr. parcelă	Categorie folosință	Suprafață parcelă	Identificator construcție	Cod grupă destinație	Suprafața construită	Nr. niveluri	Nr. CF	Constr. cu acte (DA/NU)
14044	Extravilan, UAT. Aroneanu, Jud. Iași; (Tarla: 35, Parcela: 789/5)			5000	E		35	789/5	A	5000						

2. PROPRIETATEA / POSESIA													
Titularul dreptului / posesiei			Proprietar=1 / Posesor=0	Data nașterii / CUI	Domiciliu / Sediu	Cota parte	Identificator entitate asociată	Cotă parte teren UI	Mod de dobândire	Act juridic			Obs. privitoare la proprietar
Nume / Denumire	Inițiala tatălui	Prenume								Tip act	Nr. act / data	Emitent	
MIHAI	C	CONSTANTIN	1		Loc. Rediu Aldei, UAT. Aroneanu, Jud. Iași	1/1	14044		Reconstituire	act administrativ	5833 / 19.02.2004	CJPSDPAT IASI	LIPSA CNP

3. SARCINI / DEZMEMBRĂMINTE												
Titular			Data nașterii / CUI	Domiciliu / Sediu	Tipul sarcinii sau al dezmembrămintelor dreptului de proprietate	Cota parte	Identificator entitate asociată	Act juridic			Valoare ipotecă	Tip monedă
Nume / Denumire	Inițiala tatălui	Prenume						Tip act	Nr. act / data	Emitent		
-	-	-	-	-	-	-	-	-	-	-	-	-

4. NOTĂRI, PROCESE, INTERDICȚII				
Tipul notării	Tip act	Nr. act / data	Emitent	Identificator entitate asociată
-	-	-	-	-

5. OBSERVAȚII		
Imobil împrejmuit / neîmprejmuit	Imobil contestat / necontestat	Alte observații
Neîmprejmuit		



REGISTRUL CADASTRAL AL IMOBILELOR

ANEXA Nr. 2

UAT Aroneanu
Zonă cooperativizată (Co)

Sector cadastral nr. 14

1. DESCRIEREA IMOBILULUI																
DATE TEREN											DATE CONSTRUCȚII					
Identificator teren	Adresă imobil	Număr cadastral	Nr. CF	Suprafața măsurată	Intravilan / extra.(I/E)	Nr. top.	Nr. tarla	Nr. parcelă	Categorie folosință	Suprafață parcelă	Identificator construcție	Cod grupă destinație	Suprafața construită	Nr. niveluri	Nr. CF	Constr. cu acte (DA/NU)
14046	Extravilan, UAT. Aroneanu, Jud. Iași; (Tarla: 35, Parcela: 218/11)			5000	E		35	218/11	A	5000						

2. PROPRIETATEA / POSESIA													
Titularul dreptului / posesiei			Proprietar=1 / Posesor=0	Data nașterii / CUI	Domiciliu / Sediul	Cota parte	Identificator entitate asociată	Cotă parte teren UI	Mod de dobândire	Act juridic			Obs. privitoare la proprietar
Nume / Denumire	Inițiala tatălui	Prenume								Tip act	Nr. act / data	Emitent	
CIOCLU	M	PARASCHIVA	1		Loc. Aroneanu, UAT. Aroneanu, Jud. Iași	1/1	14046		Reconstituire	act administrativ	5704 / 23.01.2003	CJPSDPAT IASI	LIPSA CNP

3. SARCINI / DEZMEMBRĂMINTE													
Titular			Data nașterii / CUI	Domiciliu / Sediul	Tipul sarcinii sau al dezmembrămintelor dreptului de proprietate	Cota parte	Identificator entitate asociată	Act juridic			Valoare ipotecă	Tip monedă	
Nume / Denumire	Inițiala tatălui	Prenume						Tip act	Nr. act / data	Emitent			
-	-	-	-	-	-	-	-	-	-	-	-	-	-

4. NOTĂRI, PROCESE, INTERDICȚII				
Tipul notării	Tip act	Nr. act/ data	Emitent	Identificator entitate asociată
-	-	-	-	-

5. OBSERVAȚII		
Imobil împrejmuit/ neîmprejmuit	Imobil contestat/ necontestat	Alte observații
Neîmprejmuit		



REGISTRUL CADASTRAL AL IMOBILELOR

ANEXA Nr. 2

UAT Aroneanu
Zonă cooperativizată (Co)

Sector cadastral nr. 14

1. DESCRIEREA IMOBILULUI																
DATE TEREN											DATE CONSTRUCȚII					
Identificator teren	Adresă imobil	Număr cadastral	Nr. CF	Suprafața măsurată	Intravilan / extra.(I/E)	Nr. top.	Nr. tarla	Nr. parcelă	Categorie folosință	Suprafața parcelă	Identificator construcție	Cod grupă destinație	Suprafața construită	Nr. niveluri	Nr. CF	Constr. cu acte (DA/NU)
14047	Extravilan, UAT. Aroneanu, Jud. Iași; (Tarla: 35, Parcela: 811/5; Tarla: 35, Parcela: 804/1/32 ; 732/1)			19178	E		35	811/5	PD	1600						
					E		35	804/1/32 ; 732/1	A	17578						

2. PROPRIETATEA / POSESIA													
Titularul dreptului / posesiei			Proprietar=1 / Posesor=0	Data nașterii / CUI	Domiciliu / Sediul	Cota parte	Identificator entitate asociată	Cotă parte teren UI	Mod de dobândire	Act juridic			Obs. privitoare la proprietar
Nume / Denumire	Inițiala tatălui	Prenume								Tip act	Nr. act / data	Emitent	
FILIP	I	PETRU	1		Loc. Rediu Aldei, UAT. Aroneanu, Jud. Iași	1/1	14047		Reconstituire	act administrativ	5815 / 23.01.2003	CJPSDPAT IASI	LIPSA CNP
MAXIM	GH	CONSTANTIN	1		Loc. Rediu Aldei, UAT. Aroneanu, Jud. Iași								LIPSA CNP
NEGRU		NECULAI	1		Loc. Rediu Aldei, UAT. Aroneanu, Jud. Iași								LIPSA CNP
FILIP	V	GHEORGHE	1		Loc. Rediu Aldei, UAT. Aroneanu, Jud. Iași								LIPSA CNP
FILIP	D	CONSTANTIN	1		Loc. Rediu Aldei, UAT. Aroneanu, Jud. Iași								LIPSA CNP

3. SARCINI / DEZMEMBRĂMINTE												
Titular			Data nașterii / CUI	Domiciliu / Sediul	Tipul sarcinii sau al dezmembrămintelor dreptului de proprietate	Cota parte	Identificator entitate asociată	Act juridic			Valoare ipotecă	Tip monedă
Nume / Denumire	Inițiala tatălui	Prenume						Tip act	Nr. act / data	Emitent		
-	-	-	-	-	-	-	-	-	-	-	-	-

4. NOTĂRI, PROCESE, INTERDICȚII			
Tipul notării	Tip act	Nr. act / data	Identificator entitate asociată
-	-	-	-

5. OBSERVAȚII		
Imobil împrejmuit / neîmprejmuit	Imobil contestat / necontestat	Alte observații
Neîmprejmuit		RESTUL SUPRAFETEI SE AFLĂ ÎN ID 14116 RESTUL SUPRAFETEI SE AFLĂ ÎN ID 14116



REGISTRUL CADASTRAL AL IMOBILELOR

ANEXA Nr. 2

UAT Aroneanu
Zonă cooperativizată (Co)

Sector cadastral nr. 14

1. DESCRIEREA IMOBILULUI																
DATE TEREN											DATE CONSTRUCȚII					
Identificator teren	Adresă imobil	Număr cadastral	Nr. CF	Suprafața măsurată	Intravilan / extra.(I/E)	Nr. top.	Nr. tarla	Nr. parcelă	Categorie folosință	Suprafață parcelă	Identificator construcție	Cod grupă destinație	Suprafața construită	Nr. niveluri	Nr. CF	Constr. cu acte (DA/NU)
14048	Extravilan, UAT. Aroneanu, Jud. Iași; (Tarla: 35, Parcela: 789/4)			6333	E		35	789/4	A	6333						

2. PROPRIETATEA / POSESIA													
Titularul dreptului / posesiei			Proprietar=1 / Posesor=0	Data nașterii / CUI	Domiciliu / Sediu	Cota parte	Identificator entitate asociată	Cotă parte teren UI	Mod de dobândire	Act juridic			Obs. privitoare la proprietar
Nume / Denumire	Inițiala tatălui	Prenume								Tip act	Nr. act / data	Emitent	
CIOCLU	M	PARASCHIVA	1		Loc. Rediu Aldei, UAT. Aroneanu, Jud. Iași	1/1	14048		Reconstituire	act administrativ	5704 / 23.01.2003	CJPSDPAT IASI	LIPSA CNP

3. SARCINI / DEZMEMBRĂMINTE												
Titular			Data nașterii / CUI	Domiciliu / Sediu	Tipul sarcinii sau al dezmembrămintelor dreptului de proprietate	Cota parte	Identificator entitate asociată	Act juridic			Valoare ipotecă	Tip monedă
Nume / Denumire	Inițiala tatălui	Prenume						Tip act	Nr. act / data	Emitent		
-	-	-	-	-	-	-	-	-	-	-	-	-

4. NOTĂRI, PROCESE, INTERDICȚII				
Tipul notării	Tip act	Nr. act / data	Emitent	Identificator entitate asociată
-	-	-	-	-

5. OBSERVAȚII		
Imobil împrejmuit / neîmprejmuit	Imobil contestat / necontestat	Alte observații
Neîmprejmuit		



REGISTRUL CADASTRAL AL IMOBILELOR

ANEXA Nr. 2

UAT Aroneanu
Zonă cooperativizată (Co)

Sector cadastral nr. 14

1. DESCRIEREA IMOBILULUI																
DATE TEREN											DATE CONSTRUCȚII					
Identificator teren	Adresă imobil	Număr cadastral	Nr. CF	Suprafața măsurată	Intravilan / extra.(I/E)	Nr. top.	Nr. tarla	Nr. parcelă	Categorie folosință	Suprafață parcelă	Identificator construcție	Cod grupă destinație	Suprafața construită	Nr. niveluri	Nr. CF	Constr. cu acte (DA/NU)
14049	Extravilan, UAT. Aroneanu, Jud. Iași; (Tarla: 35, Parcela: 84/1/11)			26090	E		35	84/1/11	A	26090						

2. PROPRIETATEA / POSESIA													
Titularul dreptului / posesiei			Proprietar=1 / Posesor=0	Data nașterii / CUI	Domiciliu / Sediul	Cota parte	Identificator entitate asociată	Cotă parte teren UI	Mod de dobândire	Act juridic			Obs. privitoare la proprietar
Nume / Denumire	Inițiala tatălui	Prenume								Tip act	Nr. act / data	Emitent	
POPA		ADRIAN	1		Loc. Neidentificata, UAT. Aroneanu, Jud. Iași	1/1	14049		Hotărâre Judecătorească	act notarial	4621 / 21.10.1998	NP CORINA PAVEL	LIPSA CNP

3. SARCINI / DEZMEMBRĂMINTE													
Titular			Data nașterii / CUI	Domiciliu / Sediul	Tipul sarcinii sau al dezmembrămintelor dreptului de proprietate	Cota parte	Identificator entitate asociată	Act juridic			Valoare ipotecă	Tip monedă	
Nume / Denumire	Inițiala tatălui	Prenume						Tip act	Nr. act / data	Emitent			
-	-	-	-	-	-	-	-	-	-	-	-	-	-

4. NOTĂRI, PROCESE, INTERDICȚII				
Tipul notării	Tip act	Nr. act / data	Emitent	Identificator entitate asociată
-	-	-	-	-

5. OBSERVAȚII		
Imobil împrejmuit / neîmprejmuit	Imobil contestat / necontestat	Alte observații
Neîmprejmuit		DIFERENȚA DE SUPRAFATA DE 10564 SE AFLA IN ID 14124 CONFORM PLANULUI CADASTRAL IMOBILUL SE SUPRAPUNE CU PARCELELE VN 791;789;781/3; F799/3



REGISTRUL CADASTRAL AL IMOBILELOR

ANEXA Nr. 2

UAT Aroneanu
Zonă cooperativizată (Co)

Sector cadastral nr. 14

1. DESCRIEREA IMOBILULUI																
DATE TEREN											DATE CONSTRUCȚII					
Identificator teren	Adresă imobil	Număr cadastral	Nr. CF	Suprafața măsurată	Intravilan / extra.(I/E)	Nr. top.	Nr. tarla	Nr. parcelă	Categorie folosință	Suprafață parcelă	Identificator construcție	Cod grupă destinație	Suprafața construită	Nr. niveluri	Nr. CF	Constr. cu acte (DA/NU)
14050	Extravilan, UAT. Aroneanu, Jud. Iași; (Tarla: 35, Parcela: 804/1/15)			5000	E		35	804/1/15	A	5000						

2. PROPRIETATEA / POSESIA															
Titularul dreptului / posesiei			Proprietar=1 / Posesor=0	Data nașterii / CUI	Domiciliu / Sediul	Cota parte	Identificator entitate asociată	Cotă parte teren UI	Mod de dobândire	Act juridic			Obs. privitoare la proprietar		
Nume / Denumire	Inițiala tatălui	Prenume								Tip act	Nr. act / data	Emitent			
CUCIREVEA	GH	CONSTANTIN	1		Loc. Aroneanu, UAT. Aroneanu, Jud. Iași	1/1	14050	Reconstituire	act administrativ	5320 / 24.11.1997	CJPSDPAT IASI	LIPSA CNP			
HADARAG	GH	MARIA	1		Loc. Aroneanu, UAT. Aroneanu, Jud. Iași							LIPSA CNP			
COJOCARU	V	PARASCHIVA	1		Loc. Aroneanu, UAT. Aroneanu, Jud. Iași							LIPSA CNP			
CUCIREVEA	G	GHEORGHE	1		Loc. Aroneanu, UAT. Aroneanu, Jud. Iași							LIPSA CNP			

3. SARCINI / DEZMEMBRĂMINTE															
Titular			Data nașterii / CUI	Domiciliu / Sediul	Tipul sarcinii sau al dezmembrămintelor dreptului de proprietate	Cota parte	Identificator entitate asociată	Act juridic			Valoare ipotecă	Tip monedă			
Nume / Denumire	Inițiala tatălui	Prenume						Tip act	Nr. act / data	Emitent					
-	-	-	-	-	-	-	-	-	-	-	-	-			

4. NOTĂRI, PROCESE, INTERDICȚII															
Tipul notării						Tip act		Nr. act / data		Emitent		Identificator entitate asociată			
-						-		-		-		-			

5. OBSERVAȚII															
Imobil împrejmuit / neîmprejmuit				Imobil contestat / necontestat				Alte observații							
Neîmprejmuit															



REGISTRUL CADASTRAL AL IMOBILELOR

ANEXA Nr. 2

UAT Aroneanu
Zonă cooperativizată (Co)

Sector cadastral nr. 14

1. DESCRIEREA IMOBILULUI																
DATE TEREN											DATE CONSTRUCȚII					
Identificator teren	Adresă imobil	Număr cadastral	Nr. CF	Suprafața măsurată	Intravilan / extra.(I/E)	Nr. top.	Nr. tarla	Nr. parcelă	Categorie folosință	Suprafață parcelă	Identificator construcție	Cod grupă destinație	Suprafața construită	Nr. niveluri	Nr. CF	Constr. cu acte (DA/NU)
14051	Extravilan, UAT. Aroneanu, Jud. Iași; (Tarla: -, Parcela: -)	1463	60405	2660	E				A	2660						

2. PROPRIETATEA / POSESIA													
Titularul dreptului / posesiei			Proprietar=1 / Posesor=0	Data nașterii / CUI	Domiciliu / Sediu	Cota parte	Identificator entitate asociată	Cotă parte teren UI	Mod de dobândire	Act juridic			Obs. privitoare la proprietar
Nume / Denumire	Inițiala tatălui	Prenume								Tip act	Nr. act / data	Emitent	
POPA		ADRIAN	1	27.09.1960	Loc. Rediu Aldei, UAT. Aroneanu, Jud. Iași	1/1	14051		Convenție	act administrativ	sentința civilă nr.7998 din dosar nr.12554/245- /2009 / 10.06.2009	JUDECATORIA IASI	

3. SARCINI / DEZMEMBRĂMINTE												
Titular			Data nașterii / CUI	Domiciliu / Sediu	Tipul sarcinii sau al dezmembrămintelor dreptului de proprietate	Cota parte	Identificator entitate asociată	Act juridic			Valoare ipotecă	Tip monedă
Nume / Denumire	Inițiala tatălui	Prenume						Tip act	Nr. act / data	Emitent		
-	-	-	-	-	-	-	-	-	-	-	-	-

4. NOTĂRI, PROCESE, INTERDICȚII				
Tipul notării	Tip act	Nr. act/ data	Emitent	Identificator entitate asociată
Imobil aflat sub incidența art.3 alin.(1) din Legea 17/2014	act normativ	17 / 07.03.2014	Parlamentul Romaniei	14051

5. OBSERVAȚII		
Imobil împrejmuit/ neîmprejmuit	Imobil contestat/ necontestat	Alte observații
Neîmprejmuit		



REGISTRUL CADASTRAL AL IMOBILELOR

ANEXA Nr. 2

UAT Aroneanu
Zonă cooperativizată (Co)

Sector cadastral nr. 14

1. DESCRIEREA IMOBILULUI																
DATE TEREN											DATE CONSTRUCȚII					
Identificator teren	Adresă imobil	Număr cadastral	Nr. CF	Suprafața măsurată	Intravilan / extra.(I/E)	Nr. top.	Nr. tarla	Nr. parcelă	Categorie folosință	Suprafață parcelă	Identificator construcție	Cod grupă destinație	Suprafața construită	Nr. niveluri	Nr. CF	Constr. cu acte (DA/NU)
14052	Extravilan, UAT. Aroneanu, Jud. Iași; (Tarla: 35, Parcela: 804/1/33 ; 732/1/2)			10623	E		35	804/1/33 ; 732/1/2	A	10623						

2. PROPRIETATEA / POSESIA													
Titularul dreptului / posesiei			Proprietar=1 / Posesor=0	Data nașterii / CUI	Domiciliu / Sediul	Cota parte	Identificator entitate asociată	Cotă parte teren UI	Mod de dobândire	Act juridic			Obs. privitoare la proprietar
Nume / Denumire	Inițiala tatălui	Prenume								Tip act	Nr. act / data	Emitent	
HERGHELESCU	I	MIHAI	1		Loc. Rediu Aldei, UAT. Aroneanu, Jud. Iași	1/1	14052		Reconstituire	act administrativ	5718 / 23.01.2003	CJPSDPAT IASI	LIPSA CNP

3. SARCINI / DEZMEMBRĂMINTE													
Titular			Data nașterii / CUI	Domiciliu / Sediul	Tipul sarcinii sau al dezmembrămintelor dreptului de proprietate	Cota parte	Identificator entitate asociată	Act juridic			Valoare ipotecă	Tip monedă	
Nume / Denumire	Inițiala tatălui	Prenume						Tip act	Nr. act / data	Emitent			
-	-	-	-	-	-	-	-	-	-	-	-	-	-

4. NOTĂRI, PROCESE, INTERDICȚII				
Tipul notării	Tip act	Nr. act/ data	Emitent	Identificator entitate asociată
-	-	-	-	-

5. OBSERVAȚII		
Imobil împrejmuit/ neîmprejmuit	Imobil contestat/ necontestat	Alte observații
Neîmprejmuit		IN TP ESTE PARCELA 732/1, DIFERENTA DE SUPRAFATA SE AFLA IN ID 14128



REGISTRUL CADASTRAL AL IMOBILELOR

ANEXA Nr. 2

UAT Aroneanu
Zonă cooperativizată (Co)

Sector cadastral nr. 14

1. DESCRIEREA IMOBILULUI																
DATE TEREN											DATE CONSTRUCȚII					
Identificator teren	Adresă imobil	Număr cadastral	Nr. CF	Suprafața măsurată	Intravilan / extra.(I/E)	Nr. top.	Nr. tarla	Nr. parcelă	Categorie folosință	Suprafață parcelă	Identificator construcție	Cod grupă destinație	Suprafața construită	Nr. niveluri	Nr. CF	Constr. cu acte (DA/NU)
14053	Extravilan, UAT. Aroneanu, Jud. Iași; (Tarla: 85, Parcela: 736;799/1; Tarla: 85, Parcela: 811; Tarla: 85, Parcela: 804/2)			16870	E		85	736;799/1	F	9437						
					E		85	811	N	2367						
					E		85	804/2	P	5066						

2. PROPRIETATEA / POSESIA													
Titularul dreptului / posesiei			Proprietar=1 / Posesor=0	Data nașterii / CUI	Domiciliu / Sediu	Cota parte	Identificator entitate asociată	Cotă parte teren UI	Mod de dobândire	Act juridic			Obs. privitoare la proprietar
Nume / Denumire	Inițiala tatălui	Prenume								Tip act	Nr. act / data	Emitent	
UAT ARONEANU			1	4540038	Loc. Neidentificata, UAT. Aroneanu, Jud. Iași	1/1	14053		Lege	act normativ	7 / 13.03.1996	PARLAMENTUL ROMANIEI	PROPRIETAR NEIDENTIFICAT

3. SARCINI / DEZMEMBRĂMINTE												
Titular			Data nașterii / CUI	Domiciliu / Sediu	Tipul sarcinii sau al dezmembrămintelor dreptului de proprietate	Cota parte	Identificator entitate asociată	Act juridic			Valoare ipotecă	Tip monedă
Nume / Denumire	Inițiala tatălui	Prenume						Tip act	Nr. act / data	Emitent		
-	-	-	-	-	-	-	-	-	-	-	-	-

4. NOTĂRI, PROCESE, INTERDICȚII				
Tipul notării	Tip act	Nr. act/ data	Emitent	Identificator entitate asociată
-	-	-	-	-

5. OBSERVAȚII		
Imobil împrejmuit/ neîmprejmuit	Imobil contestat/ necontestat	Alte observații
Neîmprejmuit		



REGISTRUL CADASTRAL AL IMOBILELOR

ANEXA Nr. 2

UAT Aroneanu
Zonă cooperativizată (Co)

Sector cadastral nr. 14

1. DESCRIEREA IMOBILULUI																
DATE TEREN											DATE CONSTRUCȚII					
Identificator teren	Adresă imobil	Număr cadastral	Nr. CF	Suprafața măsurată	Intravilan / extra.(I/E)	Nr. top.	Nr. tarla	Nr. parcelă	Categorie folosință	Suprafață parcelă	Identificator construcție	Cod grupă destinație	Suprafața construită	Nr. niveluri	Nr. CF	Constr. cu acte (DA/NU)
14054	Extravilan, UAT. Aroneanu, Jud. Iași; (Tarla: 35, Parcela: 829)			3900	E		35	829	A	3900						

2. PROPRIETATEA / POSESIA													
Titularul dreptului / posesiei			Proprietar=1 / Posesor=0	Data nașterii / CUI	Domiciliu / Sediu	Cota parte	Identificator entitate asociată	Cotă parte teren UI	Mod de dobândire	Act juridic			Obs. privitoare la proprietar
Nume / Denumire	Inițiala tatălui	Prenume								Tip act	Nr. act / data	Emitent	
GOREA		NATALIA	1	12.08.1930	Loc. Neidentificata, UAT. Țibana, Jud. Iași	4/16	14054		Succesiune	act notarial	130 / 03.08.2009	BNP SORA BARZU	
GOREA	I	ION	1	11.06.1955	Loc. Neidentificata, UAT. Țibana, Jud. Iași	3/16	14054		Succesiune	act notarial	130 / 03.08.2009	BNP SORA BARZU	
RANCA	I	MARIA	1	03.01.1959	Loc. Neidentificata, UAT. Țibana, Jud. Iași	3/16	14054		Succesiune	act notarial	130 / 03.08.2009	BNP SORA BARZU	
TEACA	I	DORINA	1	26.01.1961	Loc. Neidentificata, UAT. Țibana, Jud. Iași	3/16	14054		Succesiune	act notarial	130 / 03.08.2009	BNP SORA BARZU	
HEREA	I	LIDIA	1	20.12.1971	Loc. Neidentificata, UAT. Țibana, Jud. Iași	3/16	14054		Succesiune	act notarial	130 / 03.08.2009	BNP SORA BARZU	

3. SARCINI / DEZMEMBRĂMINTE													
Titular			Data nașterii / CUI	Domiciliu / Sediu	Tipul sarcinii sau al dezmembrămintelor dreptului de proprietate	Cota parte	Identificator entitate asociată	Act juridic			Valoare ipotecă	Tip monedă	
Nume / Denumire	Inițiala tatălui	Prenume						Tip act	Nr. act / data	Emitent			
-	-	-	-	-	-	-	-	-	-	-	-	-	-

4. NOTĂRI, PROCESE, INTERDICȚII				
Tipul notării	Tip act	Nr. act / data	Emitent	Identificator entitate asociată
-	-	-	-	-

5. OBSERVAȚII		
Imobil împrejmuit / neîmprejmuit	Imobil contestat / necontestat	Alte observații
Neîmprejmuit		



REGISTRUL CADASTRAL AL IMOBILELOR

ANEXA Nr. 2

UAT Aroneanu
Zonă cooperativizată (Co)

Sector cadastral nr. 14

1. DESCRIEREA IMOBILULUI																
DATE TEREN											DATE CONSTRUCȚII					
Identificator teren	Adresă imobil	Număr cadastral	Nr. CF	Suprafața măsurată	Intravilan / extra.(I/E)	Nr. top.	Nr. tarla	Nr. parcelă	Categorie folosință	Suprafață parcelă	Identificator construcție	Cod grupă destinație	Suprafața construită	Nr. niveluri	Nr. CF	Constr. cu acte (DA/NU)
14055	Extravilan, UAT. Aroneanu, Jud. Iași; (Tarla: 35, Parcela: 908/3)			4546	E		35	908/3	P	4546						

2. PROPRIETATEA / POSESIA													
Titularul dreptului / posesiei			Proprietar=1 / Posesor=0	Data nașterii / CUI	Domiciliu / Sediu	Cota parte	Identificator entitate asociată	Cotă parte teren UI	Mod de dobândire	Act juridic			Obs. privitoare la proprietar
Nume / Denumire	Inițiala tatălui	Prenume								Tip act	Nr. act / data	Emitent	
UAT ARONEANU			1	4540038	Loc. Rediu Aldei, UAT. Aroneanu, Jud. Iași	1/1	14055		Lege	act normativ	7 / 13.03.1996	PARLAMENTUL ROMANIEI	PROPRIETAR NEIDENTIFICAT

3. SARCINI / DEZMEMBRĂMINTE													
Titular			Data nașterii / CUI	Domiciliu / Sediu	Tipul sarcinii sau al dezmembrămintelor dreptului de proprietate	Cota parte	Identificator entitate asociată	Act juridic			Valoare ipotecă	Tip monedă	
Nume / Denumire	Inițiala tatălui	Prenume						Tip act	Nr. act / data	Emitent			
-	-	-	-	-	-	-	-	-	-	-	-	-	-

4. NOTĂRI, PROCESE, INTERDICȚII				
Tipul notării	Tip act	Nr. act / data	Emitent	Identificator entitate asociată
-	-	-	-	-

5. OBSERVAȚII		
Imobil împrejmuit / neîmprejmuit	Imobil contestat / necontestat	Alte observații
Neîmprejmuit		



REGISTRUL CADASTRAL AL IMOBILELOR

ANEXA Nr. 2

UAT Aroneanu
Zonă cooperativizată (Co)

Sector cadastral nr. 14

1. DESCRIEREA IMOBILULUI																
DATE TEREN											DATE CONSTRUCȚII					
Identificator teren	Adresă imobil	Număr cadastral	Nr. CF	Suprafața măsurată	Intravilan / extra.(I/E)	Nr. top.	Nr. tarla	Nr. parcelă	Categorie folosință	Suprafață parcelă	Identificator construcție	Cod grupă destinație	Suprafața construită	Nr. niveluri	Nr. CF	Constr. cu acte (DA/NU)
14056	Extravilan Extravilan com. Aroneanu; (Tarla: 35, Parcela: 1(804/1))	182	61142	5192	E		35	1(804/1)	A	5192						

2. PROPRIETATEA / POSESIA													
Titularul dreptului / posesiei			Proprietar=1 / Posesor=0	Data nașterii / CUI	Domiciliu / Sediu	Cota parte	Identificator entitate asociată	Cotă parte teren UI	Mod de dobândire	Act juridic			Obs. privitoare la proprietar
Nume / Denumire	Inițiala tatălui	Prenume								Tip act	Nr. act / data	Emitent	
ARNAUTU		PETRISOR	1	01.06.1979	Romania, Jud. IASI, Loc. Pietraria, Str. DOAMNA ELENA CUZA, Nr. Postal 1	1/1	14056		Convenție	act notarial	6143 / 27.07.2020	Costin Razvan Ionut	bun propriu

3. SARCINI / DEZMEMBRĂMINTE													
Titular			Data nașterii / CUI	Domiciliu / Sediu	Tipul sarcinii sau al dezmembrămintelor dreptului de proprietate	Cota parte	Identificator entitate asociată	Act juridic			Valoare ipotecă	Tip monedă	
Nume / Denumire	Inițiala tatălui	Prenume						Tip act	Nr. act / data	Emitent			
-	-	-	-	-	-	-	-	-	-	-	-	-	-

4. NOTĂRI, PROCESE, INTERDICȚII				
Tipul notării	Tip act	Nr. act / data	Emitent	Identificator entitate asociată
Actualizare date tehnice-modificare suprafata	act notarial	declaratie aut nr 2584 / 20.08.2013	BNP STELA BADARAU SI ASOCIATII	14056
Imobil aflat sub incidenta art.3 alin.(1) din Legea 17/2014	act normativ	17 / 07.03.2014	Parlamentul Romaniei	14056
radiere constructie C1 (fara acte)	înscriș sub semnătura privată	1.35-refacut / 20.10.2021	TUMULEANU VERONICA	14056

5. OBSERVAȚII		
Imobil împrejmuit / neîmprejmuit	Imobil contestat / necontestat	Alte observații
Neîmprejmuit		



REGISTRUL CADASTRAL AL IMOBILELOR

ANEXA Nr. 2

UAT Aroneanu
Zonă cooperativizată (Co)

Sector cadastral nr. 14

1. DESCRIEREA IMOBILULUI																
DATE TEREN											DATE CONSTRUCȚII					
Identificator teren	Adresă imobil	Număr cadastral	Nr. CF	Suprafața măsurată	Intravilan / extra.(I/E)	Nr. top.	Nr. tarla	Nr. parcelă	Categorie folosință	Suprafață parcelă	Identificator construcție	Cod grupă destinație	Suprafața construită	Nr. niveluri	Nr. CF	Constr. cu acte (DA/NU)
14057	Intravilan, Loc. Rediu Aldei Intravilan conform PUG. Accesul se face prin toloaca 700; (Tarla: 35/1, Parcela: -)		61173	183	I		35/1		CC	183	2	CL	150	1	61173-C2	NU
											3	CA	33	1	61173-C3	NU

2. PROPRIETATEA / POSESIA															
Titularul dreptului / posesiei			Proprietar=1 / Posesor=0	Data nașterii / CUI	Domiciliu / Sediul	Cota parte	Identificator entitate asociată	Cotă parte teren UI	Mod de dobândire	Act juridic			Obs. privitoare la proprietar		
Nume / Denumire	Inițiala tatălui	Prenume								Tip act	Nr. act / data	Emitent			
RANCA		MARIA	1	03.01.1959	Romania, Jud. IASI, Loc. Iasi, Str. CIURCHI, Nr. Postal 115	1513/2800	14057		Convenție	act notarial	act de dezmembrare si contract de partaj voluntar aut 1062 / 18.10.2010	BNP ZAHARIA FELIX GHEORGHITA	bun propriu		
ALEXANDRU		IONUT	1	14.01.1980	Loc. Dancu, Str. DALIEI, Nr.70, Bl.B1, Ap.6, UAT. Holboca, Jud. Iasi	5148/11200	14057		Convenție	act notarial	cv aut sub nr.140 / 23.01.2017	Anton Gabriela	bun comun		
ALEXANDRU		ANA MARIA	1	14.02.1984	Loc. Dancu, Str. DALIEI, Nr.70, Bl.B1, Ap.6, UAT. Holboca, Jud. Iasi										

3. SARCINI / DEZMEMBRĂMINTE															
Titular			Data nașterii / CUI	Domiciliu / Sediul	Tipul sarcinii sau al dezmembrămintelor dreptului de proprietate	Cota parte	Identificator entitate asociată	Act juridic			Valoare ipotecă	Tip monedă			
Nume / Denumire	Inițiala tatălui	Prenume						Tip act	Nr. act / data	Emitent					
GOREA		NATALIA	12.08.1930	Romania, Jud. IASI, Loc. Iasi, Str. CIURCHI, Nr. Postal 115	Uzufruct viager	1/2	14057	act notarial	act de dezmembrare si contract de partaj voluntar aut sub nr.1062 / 18.10.2010	BNP ZAHARIA FELIX GHEORGHITA					
TEACA		DORINA	26.01.1961	Loc. Neidentificata, UAT. Aroneanu, Jud. Iasi	Uzufruct viager	1/2	14057	act notarial	cv aut sub nr.140 / 23.01.2017	Anton Gabriela					

4. NOTĂRI, PROCESE, INTERDICȚII				
Tipul notării	Tip act	Nr. act / data	Emitent	Identificator entitate asociată
Se infiinteaza cartea funciara 61173 a imobilului cu numarul cadastral 61173/Aroneanu, rezultat din dezmembrarea imobilului cu numarul cadastral 60188 in scris in cartea funciara 60188;	act notarial	965 / 02.09.2010	BNP ZAHARIA FELIX GHEORGHITA	14057

4. NOTĂRI, PROCESE, INTERDICȚII

Tipul notării	Tip act	Nr. act/ data	Emitent	Identificator entitate asociată
SE NOTEAZĂ RADIAREA C1 CONFORM ADEVERINȚEI DE ASUMARE 2111/08.03.2024 ,EMISĂ DE PRIMĂRIA COMUNEI ARONEANU	act administrativ	2111 / 08.03.2024	PRIMĂRIA COMUNEI ARONEANU	14057
se rectifica incheierea nr.85953/2010 in sensul ca s-a omis a se inscrie DREPTUL DE UZUFRUCT VIAGER	act notarial	act de dezmembrare si contract de p [artaj voluntar aut sub nr.1062 / 18.10.2010	BNP ZAHARIA FELIX GHEORGHITA	14057

5. OBSERVAȚII

Imobil împrejmuit/ neîmprejmuit	Imobil contestat/ necontestat	Alte observații
Împrejmuit		



REGISTRUL CADASTRAL AL IMOBILELOR

ANEXA Nr. 2

UAT Aroneanu
Zonă cooperativizată (Co)

Sector cadastral nr. 14

1. DESCRIEREA IMOBILULUI																
DATE TEREN											DATE CONSTRUCȚII					
Identificator teren	Adresă imobil	Număr cadastral	Nr. CF	Suprafața măsurată	Intravilan / extra.(I/E)	Nr. top.	Nr. tarla	Nr. parcelă	Categorie folosință	Suprafață parcelă	Identificator construcție	Cod grupă destinație	Suprafața construită	Nr. niveluri	Nr. CF	Constr. cu acte (DA/NU)
14059	Extravilan, UAT. Aroneanu, Jud. Iași; (Tarla: 35, Parcela: 804/2)			2800	E		35	804/2	A	2800						

2. PROPRIETATEA / POSESIA													
Titularul dreptului / posesiei			Proprietar=1 / Posesor=0	Data nașterii / CUI	Domiciliu / Sediul	Cota parte	Identificator entitate asociată	Cotă parte teren UI	Mod de dobândire	Act juridic			Obs. privitoare la proprietar
Nume / Denumire	Inițiala tatălui	Prenume								Tip act	Nr. act / data	Emitent	
SANDULEANU	G	VICTOR	1		Loc. Neidentificata, UAT. Aroneanu, Jud. Iași	3/8	14059		Succesiune	act notarial	65 / 08.02.1996	NP STELA BADARAU	LIPSA CNP
TOMITA	G	SILVICA	1		Loc. Neidentificata, UAT. Țibana, Jud. Iași	3/8	14059		Succesiune	act notarial	65 / 08.02.1996	NP STELA BADARAU	LIPSA CNP
SANDULEANU	G	VICTOR	1		Loc. Neidentificata, UAT. Aroneanu, Jud. Iași	1/8	14059		Succesiune	act notarial	192 / 21.10.2006	BNP STELA BADARAU	LIPSA CNP
TOMITA	G	SILVICA	1		Loc. Neidentificata, UAT. Țibana, Jud. Iași	1/8	14059		Succesiune	act notarial	192 / 21.10.2006	BNP STELA BADARAU	LIPSA CNP

3. SARCINI / DEZMEMBRĂMINTE												
Titular			Data nașterii / CUI	Domiciliu / Sediul	Tipul sarcinii sau al dezmembrămintelor dreptului de proprietate	Cota parte	Identificator entitate asociată	Act juridic			Valoare ipotecă	Tip monedă
Nume / Denumire	Inițiala tatălui	Prenume						Tip act	Nr. act / data	Emitent		
-	-	-	-	-	-	-	-	-	-	-	-	-

4. NOTĂRI, PROCESE, INTERDICȚII				
Tipul notării	Tip act	Nr. act/ data	Emitent	Identificator entitate asociată
-	-	-	-	-

5. OBSERVAȚII		
Imobil împrejmuit/ neîmprejmuit	Imobil contestat/ necontestat	Alte observații
Neîmprejmuit		



REGISTRUL CADASTRAL AL IMOBILELOR

ANEXA Nr. 2

UAT Aroneanu
Zonă cooperativizată (Co)

Sector cadastral nr. 14

1. DESCRIEREA IMOBILULUI																
DATE TEREN											DATE CONSTRUCȚII					
Identificator teren	Adresă imobil	Număr cadastral	Nr. CF	Suprafața măsurată	Intravilan / extra.(I/E)	Nr. top.	Nr. tarla	Nr. parcelă	Categorie folosință	Suprafață parcelă	Identificator construcție	Cod grupă destinație	Suprafața construită	Nr. niveluri	Nr. CF	Constr. cu acte (DA/NU)
14060	Extravilan, UAT. Aroneanu, Jud. Iași; (Tarla: 35, Parcela: 804/1)		61584	25200	E		35	804/1	A	25200	1	CA	46	1	61584-C1	DA
											2	CA	15	1	61584-C2	NU

2. PROPRIETATEA / POSESIA															
Titularul dreptului / posesiei			Proprietar=1 / Posesor=0	Data nașterii / CUI	Domiciliu / Sediu	Cota parte	Identificator entitate asociată	Cotă parte teren UI	Mod de dobândire	Act juridic			Obs. privitoare la proprietar		
Nume / Denumire	Inițiala tatălui	Prenume								Tip act	Nr. act / data	Emitent			
ARNAUTU		PETRISOR	1	01.06.1979	Jud: Neidentificat, Loc: Pietraria, Strada: DOAMNA ELENA CUZA, Nr:	1/1	14060, C1		Convenție	act notarial	contract de vanzare cumparare aut sub nr 462 / 16.04.2015	BNP CUBASA CARMEN			
ARNAUTU		DANIELA	1	22.06.1979	Jud: Neidentificat, Loc: Pietraria, Strada: DOAMNA ELENA CUZA, Nr:								bun comun		

3. SARCINI / DEZMEMBRĂMINTE													
Titular			Data nașterii / CUI	Domiciliu / Sediu	Tipul sarcinii sau al dezmembrămintelor dreptului de proprietate	Cota parte	Identificator entitate asociată	Act juridic			Valoare ipotecă	Tip monedă	
Nume / Denumire	Inițiala tatălui	Prenume						Tip act	Nr. act / data	Emitent			
-	-	-	-	-	-	-	-	-	-	-	-	-	-

4. NOTĂRI, PROCESE, INTERDICȚII				
Tipul notării	Tip act	Nr. act / data	Emitent	Identificator entitate asociată
'Imobil aflat sub incidența art.3 alin.(1) din Legea nr 17/2014'	act notarial	contract de vanzare cumparare aut sub nr 462 / 16.04.2015	BNP CUBASA CARMEN	14060, C1
notare spr informare, admitere documentatie cadastrala de dezmembrare avizata sub nr. 96123/2024.	act administrativ	REFERAT DE ADMITERE (DEZMEMBRARE) NR. 96123 / 20.05.2024	OCPI IASI - SERVICIUL CADASTRU	14060

5. OBSERVAȚII		
Imobil împrejmuit / neîmprejmuit	Imobil contestat / necontestat	Alte observații
Neîmprejmuit		



REGISTRUL CADASTRAL AL IMOBILELOR

ANEXA Nr. 2

UAT Aroneanu
Zonă cooperativizată (Co)

Sector cadastral nr. 14


1. DESCRIEREA IMOBILULUI																
DATE TEREN											DATE CONSTRUCȚII					
Identificator teren	Adresă imobil	Număr cadastral	Nr. CF	Suprafața măsurată	Intravilan / extra.(I/E)	Nr. top.	Nr. tarla	Nr. parcelă	Categorie folosință	Suprafață parcelă	Identificator construcție	Cod grupă destinație	Suprafața construită	Nr. niveluri	Nr. CF	Constr. cu acte (DA/NU)
14061	Extravilan, UAT. Aroneanu, Jud. Iași; (Tarla: 35, Parcela: 906)			4600	E		35	906	F	4600						

2. PROPRIETATEA / POSESIA															
Titularul dreptului / posesiei			Proprietar=1 / Posesor=0	Data nașterii / CUI	Domiciliu / Sediul	Cota parte	Identificator entitate asociată	Cotă parte teren UI	Mod de dobândire	Act juridic			Obs. privitoare la proprietar		
Nume / Denumire	Inițiala tatălui	Prenume								Tip act	Nr. act / data	Emitent			
ZACORNEA	V	PARASCHIVA	1		Loc. Rediu Aldei, UAT. Aroneanu, Jud. Iași	1/1	14061		Reconstituire	act administrativ	5219 / 24.06.1996	CJPSDPAT IASI	LIPSA CNP		
LUCA	V	AGRIPINA	1		Loc. Rediu Aldei, UAT. Aroneanu, Jud. Iași								LIPSA CNP		
ONOFREI	V	PETRU	1		Loc. Rediu Aldei, UAT. Aroneanu, Jud. Iași								LIPSA CNP		
GOREA	V	ADELA	1		Loc. Rediu Aldei, UAT. Aroneanu, Jud. Iași								LIPSA CNP		
ONOFREI	V	DUMITRU	1		Loc. Rediu Aldei, UAT. Aroneanu, Jud. Iași								LIPSA CNP		
ONOFREI	V	IOAN	1		Loc. Rediu Aldei, UAT. Aroneanu, Jud. Iași								LIPSA CNP		

3. SARCINI / DEZMEMBRĂMINTE															
Titular			Data nașterii / CUI	Domiciliu / Sediul	Tipul sarcinii sau al dezmembrămintelor dreptului de proprietate	Cota parte	Identificator entitate asociată	Act juridic			Valoare ipotecă	Tip monedă			
Nume / Denumire	Inițiala tatălui	Prenume						Tip act	Nr. act / data	Emitent					
-	-	-	-	-	-	-	-	-	-	-	-	-	-		

4. NOTĂRI, PROCESE, INTERDICȚII															
Tipul notării						Tip act		Nr. act / data		Emitent		Identificator entitate asociată			
-						-		-		-		-			

5. OBSERVAȚII															
Imobil împrejmuit / neîmprejmuit				Imobil contestat / necontestat				Alte observații							
Neîmprejmuit															



REGISTRUL CADASTRAL AL IMOBILELOR

ANEXA Nr. 2

UAT Aroneanu
Zonă cooperativizată (Co)

Sector cadastral nr. 14

1. DESCRIEREA IMOBILULUI																
DATE TEREN											DATE CONSTRUCȚII					
Identificator teren	Adresă imobil	Număr cadastral	Nr. CF	Suprafața măsurată	Intravilan / extra.(I/E)	Nr. top.	Nr. tarla	Nr. parcelă	Categorie folosință	Suprafață parcelă	Identificator construcție	Cod grupă destinație	Suprafața construită	Nr. niveluri	Nr. CF	Constr. cu acte (DA/NU)
14062	Intravilan, Loc. Rediu Aldei, UAT. Aroneanu, Jud. Iași; (Tarla: 35/1, Parcela: 908/1; Tarla: 35, Parcela: 908/2)			6346	I		35/1	908/1	A	4200						
					E		35	908/2	A	2146						

2. PROPRIETATEA / POSESIA													
Titularul dreptului / posesiei			Proprietar=1 / Posesor=0	Data nașterii / CUI	Domiciliu / Sediul	Cota parte	Identificator entitate asociată	Cotă parte teren UI	Mod de dobândire	Act juridic			Obs. privitoare la proprietar
Nume / Denumire	Inițiala tatălui	Prenume								Tip act	Nr. act / data	Emitent	
NASIBEDA	D	SERAFIM	1		Loc. Rediu Aldei, UAT. Aroneanu, Jud. Iași	1/1	14062		Reconstituire	act administrativ	5710 / 23.01.2003	CJPSDPAT IASI	LIPSA CNP

3. SARCINI / DEZMEMBRĂMINTE													
Titular			Data nașterii / CUI	Domiciliu / Sediul	Tipul sarcinii sau al dezmembrămintelor dreptului de proprietate	Cota parte	Identificator entitate asociată	Act juridic			Valoare ipotecă	Tip monedă	
Nume / Denumire	Inițiala tatălui	Prenume						Tip act	Nr. act / data	Emitent			
-	-	-	-	-	-	-	-	-	-	-	-	-	-

4. NOTĂRI, PROCESE, INTERDICȚII				
Tipul notării	Tip act	Nr. act / data	Emitent	Identificator entitate asociată
-	-	-	-	-

5. OBSERVAȚII		
Imobil împrejmuit/ neîmprejmuit	Imobil contestat/ necontestat	Alte observații
Neîmprejmuit		



REGISTRUL CADASTRAL AL IMOBILELOR

ANEXA Nr. 2

UAT Aroneanu
Zonă cooperativizată (Co)

Sector cadastral nr. 14


1. DESCRIEREA IMOBILULUI																
DATE TEREN											DATE CONSTRUCȚII					
Identificator teren	Adresă imobil	Număr cadastral	Nr. CF	Suprafața măsurată	Intravilan / extra. (I/E)	Nr. top.	Nr. tarla	Nr. parcelă	Categorie folosință	Suprafață parcelă	Identificator construcție	Cod grupă destinație	Suprafața construită	Nr. niveluri	Nr. CF	Constr. cu acte (DA/NU)
14063	Intravilan, Loc. Rediu Aldei, UAT. Aroneanu, Jud. Iași; (Tarla: 35, Parcela: 872/2; Tarla: 35, Parcela: 872/1 ; 908/1)			2506	I		35	872/2	CC	415						
					I		35	872/1 ; 908/1	A	2091						

2. PROPRIETATEA / POSESIA															
Titularul dreptului / posesiei			Proprietar=1 / Posesor=0	Data nașterii / CUI	Domiciliu / Sediul	Cota parte	Identificator entitate asociată	Cotă parte teren UI	Mod de dobândire	Act juridic			Obs. privitoare la proprietar		
Nume / Denumire	Inițiala tatălui	Prenume								Tip act	Nr. act / data	Emitent			
NITELEA	GH	GHEORGHE	1		Loc. Rediu Aldei, UAT. Aroneanu, Jud. Iași	1/1	14063		Reconstituire	act administrativ	5434 / 10.10.2001	CJPSDPAT IASI	LIPSA CNP		
NITELEA	GH	MIHAI	1		Loc. Rediu Aldei, UAT. Aroneanu, Jud. Iași								LIPSA CNP		
NITELEA	GH	NECULAI	1		Loc. Rediu Aldei, UAT. Aroneanu, Jud. Iași								LIPSA CNP		
NITELEA	GH	ILIE	1		Loc. Rediu Aldei, UAT. Aroneanu, Jud. Iași								LIPSA CNP		
NITELEA	GH	CONSTANTIN	1		Loc. Rediu Aldei, UAT. Aroneanu, Jud. Iași								LIPSA CNP		
ROSU	GH	MARIA	1		Loc. Rediu Aldei, UAT. Aroneanu, Jud. Iași								LIPSA CNP		

3. SARCINI / DEZMEMBRĂMINTE													
Titular			Data nașterii / CUI	Domiciliu / Sediul	Tipul sarcinii sau al dezmembrămintelor dreptului de proprietate	Cota parte	Identificator entitate asociată	Act juridic			Valoare ipotecă	Tip monedă	
Nume / Denumire	Inițiala tatălui	Prenume						Tip act	Nr. act / data	Emitent			
-	-	-	-	-	-	-	-	-	-	-	-	-	-

4. NOTĂRI, PROCESE, INTERDICȚII				
Tipul notării	Tip act	Nr. act/ data	Emitent	Identificator entitate asociată
-	-	-	-	-

5. OBSERVAȚII		
Imobil împrejmuit/ neîmprejmuit	Imobil contestat/ necontestat	Alte observații
Împrejmuit		



REGISTRUL CADASTRAL AL IMOBILELOR

ANEXA Nr. 2

UAT Aroneanu
Zonă cooperativizată (Co)

Sector cadastral nr. 14

1. DESCRIEREA IMOBILULUI																
DATE TEREN											DATE CONSTRUCȚII					
Identificator teren	Adresă imobil	Număr cadastral	Nr. CF	Suprafața măsurată	Intravilan / extra. (I/E)	Nr. top.	Nr. tarla	Nr. parcelă	Categorie folosință	Suprafață parcelă	Identificator construcție	Cod grupă destinație	Suprafața construită	Nr. niveluri	Nr. CF	Constr. cu acte (DA/NU)
14064	Intravilan, Loc. Rediu Aldei, UAT. Aroneanu, Jud. Iași; (Tarla: 35, Parcela: 872/1 ; 872/2; Tarla: 35, Parcela: 872/1 ; 908/1)			2894	I		35	872/1 ; 872/2	CC	1341	1	CL	162	1		NU
					I		35	872/1 ; 908/1	A	1553	2	CA	16	1		NU
											3	CA	23	1		NU
											4	CA	11	1		NU

2. PROPRIETATEA / POSESIA													
Titularul dreptului / posesiei			Proprietar=1 / Posesor=0	Data nașterii / CUI	Domiciliu / Sediul	Cota parte	Identificator entitate asociată	Cotă parte teren UI	Mod de dobândire	Act juridic			Obs. privitoare la proprietar
Nume / Denumire	Inițiala tatălui	Prenume								Tip act	Nr. act / data	Emitent	
ROSU	GH	MARIA	1		Loc. Rediu Aldei, UAT. Aroneanu, Jud. Iași	1/1	14064		Reconstituire	act administrativ	5434 / 10.10.2001	CJPSDPAT IASI	LIPSA CNP
NITELEA	GH	CONSTANTIN	1		Loc. Rediu Aldei, UAT. Aroneanu, Jud. Iași								LIPSA CNP
NITELEA	GH	ILIE	1		Loc. Rediu Aldei, UAT. Aroneanu, Jud. Iași								LIPSA CNP
NITELEA	GH	NECULAI	1		Loc. Rediu Aldei, UAT. Aroneanu, Jud. Iași								LIPSA CNP
NITELEA	GH	MIHAI	1		Loc. Rediu Aldei, UAT. Aroneanu, Jud. Iași								LIPSA CNP
NITELEA	GH	GHEORGHE	1		Loc. Rediu Aldei, UAT. Aroneanu, Jud. Iași								LIPSA CNP

3. SARCINI / DEZMEMBRĂMINTE												
Titular			Data nașterii / CUI	Domiciliu / Sediul	Tipul sarcinii sau al dezmembrămintelor dreptului de proprietate	Cota parte	Identificator entitate asociată	Act juridic			Valoare ipotecă	Tip monedă
Nume / Denumire	Inițiala tatălui	Prenume						Tip act	Nr. act / data	Emitent		
-	-	-	-	-	-	-	-	-	-	-	-	-

4. NOTĂRI, PROCESE, INTERDICȚII			
Tipul notării	Tip act	Nr. act / data	Identificator entitate asociată
-	-	-	-

5. OBSERVAȚII		
Imobil împrejmuit / neîmprejmuit	Imobil contestat / necontestat	Alte observații
Împrejmuit		



REGISTRUL CADASTRAL AL IMOBILELOR

ANEXA Nr. 2

UAT Aroneanu
Zonă cooperativizată (Co)

Sector cadastral nr. 14

1. DESCRIEREA IMOBILULUI																
DATE TEREN											DATE CONSTRUCȚII					
Identificator teren	Adresă imobil	Număr cadastral	Nr. CF	Suprafața măsurată	Intravilan / extra.(I/E)	Nr. top.	Nr. tarla	Nr. parcelă	Categorie folosință	Suprafață parcelă	Identificator construcție	Cod grupă destinație	Suprafața construită	Nr. niveluri	Nr. CF	Constr. cu acte (DA/NU)
14065	Intravilan, Loc. Rediu Aldei, UAT. Aroneanu, Jud. Iași; (Tarla: 35, Parcela: 900; Tarla: 35, Parcela: 902; Tarla: 35, Parcela: 901/2; Tarla: 35, Parcela: 898/1)			12822	I		35	900	CC	2249	1	CL	115	1		NU
					I		35	902	V	554	2	CA	53	1		NU
					E		35	901/2	A	3642	3	CA	14	1		NU
					E		35	898/1	A	6377						

2. PROPRIETATEA / POSESIA													
Titularul dreptului / posesiei			Proprietar=1 / Posesor=0	Data nașterii / CUI	Domiciliu / Sediu	Cota parte	Identificator entitate asociată	Cotă parte teren UI	Mod de dobândire	Act juridic			Obs. privitoare la proprietar
Nume / Denumire	Inițiala tatălui	Prenume								Tip act	Nr. act / data	Emitent	
ONOFREI	V	IOAN	1		Loc. Rediu Aldei, UAT. Aroneanu, Jud. Iași	1/1	14065		Reconstituire	act administrativ	5371 / 19.05.1999	CJPSDPAT IASI	LIPSA CNP

3. SARCINI / DEZMEMBRĂMINTE												
Titular			Data nașterii / CUI	Domiciliu / Sediu	Tipul sarcinii sau al dezmembrămintelor dreptului de proprietate	Cota parte	Identificator entitate asociată	Act juridic			Valoare ipotecă	Tip monedă
Nume / Denumire	Inițiala tatălui	Prenume						Tip act	Nr. act / data	Emitent		
-	-	-	-	-	-	-	-	-	-	-	-	-

4. NOTĂRI, PROCESE, INTERDICȚII				
Tipul notării	Tip act	Nr. act/ data	Emitent	Identificator entitate asociată
-	-	-	-	-

5. OBSERVAȚII		
Imobil împrejmuit/ neimprejmuit	Imobil contestat/ necontestat	Alte observații
Împrejmuit		DIN ARABIL 900



REGISTRUL CADASTRAL AL IMOBILELOR

ANEXA Nr. 2

UAT Aroneanu
Zonă cooperativizată (Co)

Sector cadastral nr. 14

1. DESCRIEREA IMOBILULUI																
DATE TEREN											DATE CONSTRUCȚII					
Identificator teren	Adresă imobil	Număr cadastral	Nr. CF	Suprafața măsurată	Intravilan / extra.(I/E)	Nr. top.	Nr. tarla	Nr. parcelă	Categorie folosință	Suprafață parcelă	Identificator construcție	Cod grupă destinație	Suprafața construită	Nr. niveluri	Nr. CF	Constr. cu acte (DA/NU)
14066	Extravilan, UAT. Aroneanu, Jud. Iași; (Tarla: 35, Parcela: 804/1/22)			3418	E		35	804/1/22	A	3418						

2. PROPRIETATEA / POSESIA													
Titularul dreptului / posesiei			Proprietar=1 / Posesor=0	Data nașterii / CUI	Domiciliu / Sediul	Cota parte	Identificator entitate asociată	Cotă parte teren UI	Mod de dobândire	Act juridic			Obs. privitoare la proprietar
Nume / Denumire	Inițiala tatălui	Prenume								Tip act	Nr. act / data	Emitent	
NETCA	V	GHEORGHE	1		Loc. Rediu Aldei, UAT. Aroneanu, Jud. Iași	1/1	14066		Reconstituire	act administrativ	4435 / 20.10.1993	CJPSDPAT IASI	LIPSA CNP

3. SARCINI / DEZMEMBRĂMINTE													
Titular			Data nașterii / CUI	Domiciliu / Sediul	Tipul sarcinii sau al dezmembrămintelor dreptului de proprietate	Cota parte	Identificator entitate asociată	Act juridic			Valoare ipotecă	Tip monedă	
Nume / Denumire	Inițiala tatălui	Prenume						Tip act	Nr. act / data	Emitent			
-	-	-	-	-	-	-	-	-	-	-	-	-	-

4. NOTĂRI, PROCESE, INTERDICȚII				
Tipul notării	Tip act	Nr. act/ data	Emitent	Identificator entitate asociată
-	-	-	-	-

5. OBSERVAȚII		
Imobil împrejmuit/ neîmprejmuit	Imobil contestat/ necontestat	Alte observații
Neîmprejmuit		



REGISTRUL CADASTRAL AL IMOBILELOR

ANEXA Nr. 2

UAT Aroneanu
Zonă cooperativizată (Co)

Sector cadastral nr. 14

1. DESCRIEREA IMOBILULUI																
DATE TEREN											DATE CONSTRUCȚII					
Identificator teren	Adresă imobil	Număr cadastral	Nr. CF	Suprafața măsurată	Intravilan / extra.(I/E)	Nr. top.	Nr. tarla	Nr. parcelă	Categorie folosință	Suprafață parcelă	Identificator construcție	Cod grupă destinație	Suprafața construită	Nr. niveluri	Nr. CF	Constr. cu acte (DA/NU)
14067	Extravilan, UAT. Aroneanu, Jud. Iași; (Tarla: 35, Parcela: 82)			4912	E		35	82	DR	4912						

2. PROPRIETATEA / POSESIA															
Titularul dreptului / posesiei			Proprietar=1 / Posesor=0	Data nașterii / CUI	Domiciliu / Sediul	Cota parte	Identificator entitate asociată	Cotă parte teren UI	Mod de dobândire	Act juridic			Obs. privitoare la proprietar		
Nume / Denumire	Inițiala tatălui	Prenume								Tip act	Nr. act / data	Emitent			
COMUNA ARONEANU			1	4540038	Loc. Aroneanu, UAT. Aroneanu, Jud. Iași	1/1	14067		Lege	act administrativ	47 / 30.09.2004	CL ARONEANU	domeniul public, pozitia 146		

3. SARCINI / DEZMEMBRĂMINTE															
Titular			Data nașterii / CUI	Domiciliu / Sediul	Tipul sarcinii sau al dezmembrămintelor dreptului de proprietate	Cota parte	Identificator entitate asociată	Act juridic			Valoare ipotecă	Tip monedă			
Nume / Denumire	Inițiala tatălui	Prenume						Tip act	Nr. act / data	Emitent					
-	-	-	-	-	-	-	-	-	-	-	-	-	-		

4. NOTĂRI, PROCESE, INTERDICȚII															
Tipul notării						Tip act		Nr. act / data		Emitent		Identificator entitate asociată			
-						-		-		-		-			

5. OBSERVAȚII															
Imobil împrejmuit / neîmprejmuit				Imobil contestat / necontestat				Alte observații							
Neîmprejmuit								D.S 82							



REGISTRUL CADASTRAL AL IMOBILELOR

ANEXA Nr. 2

UAT Aroneanu
Zonă cooperativizată (Co)

Sector cadastral nr. 14

1. DESCRIEREA IMOBILULUI																
DATE TEREN										DATE CONSTRUCȚII						
Identificator teren	Adresă imobil	Număr cadastral	Nr. CF	Suprafața măsurată	Intravilan / extra. (I/E)	Nr. top.	Nr. tarla	Nr. parcelă	Categorie folosință	Suprafața parcelă	Identificator construcție	Cod grupă destinație	Suprafața construită	Nr. niveluri	Nr. CF	Constr. cu acte (DA/NU)
14068	Intravilan, Loc. Rediu Aldei, UAT. Aroneanu, Jud. Iași; (Tarla: 35, Parcela: 842; Tarla: 35, Parcela: 845 ; 835 ; 836/1; Tarla: 35, Parcela: 843 ; 836/2)			7712	E		35	842	PD	900						
					I		35	845 ; 835 ; 836/1	CC	3700						
					E		35	843 ; 836/2	A	3112						

2. PROPRIETATEA / POSESIA													
Titularul dreptului / posesiei			Proprietar=1 / Posesor=0	Data nașterii / CUI	Domiciliu / Sediul	Cota parte	Identificator entitate asociată	Cotă parte teren UI	Mod de dobândire	Act juridic			Obs. privitoare la proprietar
Nume / Denumire	Inițiala tatălui	Prenume								Tip act	Nr. act / data	Emitent	
GOREA	GH	IOAN	1		Loc. Rediu Aldei, UAT. Aroneanu, Jud. Iași	1/1	14068		Reconstituire	act administrativ	5697 / 23.12.2002	CJPSDPAT IASI	LIPSA CNP

3. SARCINI / DEZMEMBRĂMINTE												
Titular			Data nașterii / CUI	Domiciliu / Sediul	Tipul sarcinii sau al dezmembrămintelor dreptului de proprietate	Cota parte	Identificator entitate asociată	Act juridic			Valoare ipotecă	Tip monedă
Nume / Denumire	Inițiala tatălui	Prenume						Tip act	Nr. act / data	Emitent		
-	-	-	-	-	-	-	-	-	-	-	-	-

4. NOTĂRI, PROCESE, INTERDICȚII				
Tipul notării	Tip act	Nr. act / data	Emitent	Identificator entitate asociată
-	-	-	-	-

5. OBSERVAȚII		
Imobil împrejmuit / neîmprejmuit	Imobil contestat / necontestat	Alte observații
Împrejmuit		



REGISTRUL CADASTRAL AL IMOBILELOR


ANEXA Nr. 2

UAT Aroneanu
Zonă cooperativizată (Co)

Sector cadastral nr. 14

1. DESCRIEREA IMOBILULUI																
DATE TEREN											DATE CONSTRUCȚII					
Identificator teren	Adresă imobil	Număr cadastral	Nr. CF	Suprafața măsurată	Intravilan / extra.(I/E)	Nr. top.	Nr. tarla	Nr. parcelă	Categorie folosință	Suprafață parcelă	Identificator construcție	Cod grupă destinație	Suprafața construită	Nr. niveluri	Nr. CF	Constr. cu acte (DA/NU)
14070	Extravilan, UAT. Aroneanu, Jud. Iași; (Tarla: 35, Parcela: 866; Tarla: 35, Parcela: 867; Tarla: 35, Parcela: 868/1)		66471	3879	E		35	866	A	2277						
					E		35	867	V	1002						
					E		35	868/1	A	600						

2. PROPRIETATEA / POSESIA													
Titularul dreptului / posesiei			Proprietar=1 / Posesor=0	Data nașterii / CUI	Domiciliu / Sediul	Cota parte	Identificator entitate asociată	Cotă parte teren UI	Mod de dobândire	Act juridic			Obs. privitoare la proprietar
Nume / Denumire	Inițiala tatălui	Prenume								Tip act	Nr. act / data	Emitent	
BAIAS		ELENA	1	09.08.1951	Romania, Jud. IASI, Loc. Iasi, Str. NICOLAE IORGA, Nr. Postal 34, Bl. T5, Et. 5, Ap. 4	6/7	14070	Reconstituire	act administrativ	5261 / 02.04.2001	C.J.S.D.P.T. IASI - TITLU DE PROPRIETATE		
LUCA		CONSTANTIN	1	21.09.1940	Loc. Iasi, Bdul. TUDOR VLADIMIRESCU, Nr.20, Bl.330, Ap.9, UAT. Iași, Jud. Iași								
LUCA		VASILE	1	29.12.1953	Loc. Iasi, Str. ETERNITATE, Nr.84A, Bl.Z2-1, Ap.3, UAT. Iași, Jud. Iași								
LUCA		ION	1	04.02.1957	Loc. Aroneanu, UAT. Aroneanu, Jud. Iași								
PĂDURARU		MARIA	1	06.09.1948	Romania, Jud. IASI, Loc. Iasi, Str. NICOLINA, Nr. Postal 4, Bl. C9, Ap. 16								
ICHIM		MARGARETA	1	07.11.1942	Loc. Iasi, Str. ETERNITATE, Nr.84A, Bl.Z2-1, Ap.3, UAT. Iași, Jud. Iași								
LUCA		VASILE	1	29.12.1953	Loc. Iasi, Str. ETERNITATE, Nr.84A, Bl.Z2-1, Ap.3, UAT. Iași, Jud. Iași	1/42	14070	Succesiune	act administrativ	5261 / 02.04.2001	C.J.S.D.P.T. IASI - TITLU DE PROPRIETATE		
LUCA		ION	1	04.02.1957	Loc. Aroneanu, UAT. Aroneanu, Jud. Iași	1/42	14070	Succesiune	act administrativ	5261 / 02.04.2001	C.J.S.D.P.T. IASI - TITLU DE PROPRIETATE		
LUCA		CONSTANTIN	1	21.09.1940	Loc. Iasi, Bdul. TUDOR VLADIMIRESCU, Nr.20, Bl.330, Ap.9, UAT. Iași, Jud. Iași	1/42	14070	Succesiune	act administrativ	5261 / 02.04.2001	C.J.S.D.P.T. IASI - TITLU DE PROPRIETATE		



2. PROPRIETATEA / POSESIA

Titularul dreptului / posesiei			Proprietar=1 / Posesor=0	Data nașterii / CUI	Domiciliu / Sediu	Cota parte	Identificator entitate asociată	Cotă parte teren UI	Mod de dobândire	Act juridic			Obs. privitoare la proprietar
Nume / Denumire	Inițiala tatălui	Prenume								Tip act	Nr. act / data	Emitent	
ICHIM		MARGARETA	1	07.11.1942	Loc. Iasi, Str. ETERNITATE, Nr.84A, Bl.Z2-1, Ap.3, UAT. Iași, Jud. Iași	1/42	14070		Succesiune	act administrativ	5261 / 02.04.2001	C.J.S.D.P.T. IASI - TITLU DE PROPRIETATE	
PĂDURARU		MARIA	1	06.09.1948	Romania, Jud. IASI, Loc. Iasi, Str. NICOLINA, Nr. Postal 4, Bl. C9, Ap. 16	1/42	14070		Succesiune	act administrativ	5261 / 02.04.2001	C.J.S.D.P.T. IASI - TITLU DE PROPRIETATE	
BAIAS		ELENA	1	09.08.1951	Romania, Jud. IASI, Loc. Iasi, Str. NICOLAE IORGA, Nr. Postal 34, Bl. T5, Et. 5, Ap. 4	1/42	14070		Succesiune	act administrativ	5261 / 02.04.2001	C.J.S.D.P.T. IASI - TITLU DE PROPRIETATE	

3. SARCINI / DEZMEMBRĂMINTE

Titular			Data nașterii / CUI	Domiciliu / Sediu	Tipul sarcinii sau al dezmembrămintelor dreptului de proprietate	Cota parte	Identificator entitate asociată	Act juridic			Valoare ipotecă	Tip monedă
Nume / Denumire	Inițiala tatălui	Prenume						Tip act	Nr. act / data	Emitent		
-	-	-	-	-	-	-	-	-	-	-	-	-

4. NOTĂRI, PROCESE, INTERDICȚII

Tipul notării	Tip act	Nr. act/ data	Emitent	Identificator entitate asociată
Se noteaza spre informare sentinta civila nr. 420/20.01.2015, avand ca obiect „punere sub interdicție, numire tutore”, sentinta pronuntata in dosar nr. 27538/245/2014 (Judecatoria Iasi-Sectia Civila), prin care instanta dispune punerea sub interdicție judecatoreasca a paratului LUCA ION si numeste in calitate de tutore pe LUCA VASILE, urmand ca drepturile si indatoririle secifice functiei tutorelui sa fie preluate de la ramanerea definitiva a prezentei hotarari.	act administrativ	108274 / 23.07.2020	OCPI IASI	14070
se noteaza spre informare extrasul dispozitivului sentintei civile nr.11454/24.11.2023 pronuntata de Judecatoria Iasi in dosar nr.10007/245/2023 prin care s-a dispus inlocuirea masurii punerii sub interdicție a paratului LUCA ION, instituita prin sentinta civila nr.420/20.01.2015 a Judecatoriei Iasi in dosar nr.27538/245/2014 cu masura tutelei speiale, pe o perioada de 5 ani, incepand cu data de 26.02.2024, reprezentand data ramanerii definitive a hotararii civile, asupra paratului LUCA ION si mentinerea in calitate de tutore pe numitul Luca Vasile	hotărâre judecătorească	11454 / 24.11.2023	JUDECATORIA IASI	14070

5. OBSERVAȚII

Imobil împrejmuit/ neîmprejmuit	Imobil contestat/ necontestat	Alte observații
Împrejmuit		



REGISTRUL CADASTRAL AL IMOBILELOR

ANEXA Nr. 2

UAT Aroneanu
Zonă cooperativizată (Co)

Sector cadastral nr. 14


1. DESCRIEREA IMOBILULUI																
DATE TEREN										DATE CONSTRUCȚII						
Identificator teren	Adresă imobil	Număr cadastral	Nr. CF	Suprafața măsurată	Intravilan / extra. (I/E)	Nr. top.	Nr. tarla	Nr. parcelă	Categorie folosință	Suprafață parcelă	Identificator construcție	Cod grupă destinație	Suprafața construită	Nr. niveluri	Nr. CF	Constr. cu acte (DA/NU)
14071	Intravilan, Loc. Rediu Aldei, UAT. Aroneanu, Jud. Iași; (Tarla: 35, Parcela: 889/2; Tarla: 35, Parcela: 892/1 ; 889/1 ; 889/2 ; 892/1 ; 894/1 ; 893/1)			9174	I		35	889/2	CC	600	1	CL	126	1		NU
					E		35	892/1 ; 889/1 ; 889/2 ; 892/1 ; 894/1 ; 893/1	A	8574	2	CA	86	1		NU

2. PROPRIETATEA / POSESIA															
Titularul dreptului / posesiei			Proprietar=1 / Posesor=0	Data nașterii / CUI	Domiciliu / Sediul	Cota parte	Identificator entitate asociată	Cotă parte teren UI	Mod de dobândire	Act juridic			Obs. privitoare la proprietar		
Nume / Denumire	Inițiala tatălui	Prenume								Tip act	Nr. act / data	Emitent			
AVASILOAIE		IOAN	1		Loc. Rediu Aldei, UAT. Aroneanu, Jud. Iași	4254/9175	14071		Convenție	act notarial	151 / 27.01.2003	CUBASA CARMEN	LIPSA CNP		
AVASILOAIE		ANTONETA	1		Loc. Rediu Aldei, UAT. Aroneanu, Jud. Iași								LIPSA CNP		
AVASILOAIE		IOAN	1		Loc. Rediu Aldei, UAT. Aroneanu, Jud. Iași	4920/9174	14071		Convenție	act notarial	271 / 21.10.2000	NICULA IOANA	LIPSA CNP		
AVASILOAIE		ANTONETA	1		Loc. Rediu Aldei, UAT. Aroneanu, Jud. Iași								LIPSA CNP		

3. SARCINI / DEZMEMBRĂMINTE												
Titular			Data nașterii / CUI	Domiciliu / Sediul	Tipul sarcinii sau al dezmembrămintelor dreptului de proprietate	Cota parte	Identificator entitate asociată	Act juridic			Valoare ipotecă	Tip monedă
Nume / Denumire	Inițiala tatălui	Prenume						Tip act	Nr. act / data	Emitent		
-	-	-	-	-	-	-	-	-	-	-	-	-

4. NOTĂRI, PROCESE, INTERDICȚII				
Tipul notării	Tip act	Nr. act / data	Emitent	Identificator entitate asociată
-	-	-	-	-

5. OBSERVAȚII		
Imobil împrejmuit / neîmprejmuit	Imobil contestat / necontestat	Alte observații
Împrejmuit		



REGISTRUL CADASTRAL AL IMOBILELOR

ANEXA Nr. 2

UAT Aroneanu
Zonă cooperativizată (Co)

Sector cadastral nr. 14

1. DESCRIEREA IMOBILULUI																
DATE TEREN											DATE CONSTRUCȚII					
Identificator teren	Adresă imobil	Număr cadastral	Nr. CF	Suprafața măsurată	Intravilan / extra.(I/E)	Nr. top.	Nr. tarla	Nr. parcelă	Categorie folosință	Suprafața parcelă	Identificator construcție	Cod grupă destinație	Suprafața construită	Nr. niveluri	Nr. CF	Constr. cu acte (DA/NU)
14072	Extravilan, UAT. Aroneanu, Jud. Iași; (Tarla: 35, Parcela: 811/1/3; Tarla: 35, Parcela: 799/1/1,736/3/1)		67270	7155	E		35	811/1/3	ALTELE	888						
					E		35	799/1/1,736/3/1	F	6267						

2. PROPRIETATEA / POSESIA													
Titularul dreptului / posesiei			Proprietar=1 / Posesor=0	Data nașterii / CUI	Domiciliu / Sediul	Cota parte	Identificator entitate asociată	Cotă parte teren UI	Mod de dobândire	Act juridic			Obs. privitoare la proprietar
Nume / Denumire	Inițiala tatălui	Prenume								Tip act	Nr. act / data	Emitent	
ENESCU		GINA IONELA	1	11.10.1981	Loc. Rediu Aldei, UAT. Aroneanu, Jud. Iași	1/1	14072		Convenție	act notarial	2218 / 26.10.2020	Anton Gabriela	bun propriu

3. SARCINI / DEZMEMBRĂMINTE													
Titular			Data nașterii / CUI	Domiciliu / Sediul	Tipul sarcinii sau al dezmembrămintelor dreptului de proprietate	Cota parte	Identificator entitate asociată	Act juridic			Valoare ipotecă	Tip monedă	
Nume / Denumire	Inițiala tatălui	Prenume						Tip act	Nr. act / data	Emitent			
-	-	-	-	-	-	-	-	-	-	-	-	-	-

4. NOTĂRI, PROCESE, INTERDICȚII				
Tipul notării	Tip act	Nr. act / data	Emitent	Identificator entitate asociată
Imobil aflat sub incidența art 3 alin (1) din Legea nr 17/2014 - ENESCU GINA IONELA	act notarial	2218 / 26.10.2020	Anton Gabriela	14072

5. OBSERVAȚII		
Imobil împrejmuit / neîmprejmuit	Imobil contestat / necontestat	Alte observații
Neîmprejmuit		Tufariș;(cuprinde și DE 782/1)



REGISTRUL CADASTRAL AL IMOBILELOR

ANEXA Nr. 2

UAT Aroneanu
Zonă cooperativizată (Co)

Sector cadastral nr. 14

1. DESCRIEREA IMOBILULUI																	
DATE TEREN											DATE CONSTRUCȚII						
Identificator teren	Adresă imobil	Număr cadastral	Nr. CF	Suprafața măsurată	Intravilan / extra.(I/E)	Nr. top.	Nr. tarla	Nr. parcelă	Categorie folosință	Suprafață parcelă	Identificator construcție	Cod grupă destinație	Suprafața construită	Nr. niveluri	Nr. CF	Constr. cu acte (DA/NU)	
14073	Intravilan, Loc. Rediu Aldei, UAT. Aroneanu, Jud. Iași; (Tarla: 35, Parcela: 903 ; 904; Tarla: 905/1, Parcela: -; Tarla: 905/1, Parcela: 905/2; Tarla: 35, Parcela: 906/2; Tarla: 35, Parcela: 906/1; Tarla: 35, Parcela: 872/1)			12929	I		35	903 ; 904	CC	3619	1	CL	73	1		NU	
					I		905/1		A	2310	2	CA	46	1		NU	
					E		905/1	905/2	A	576	3	CA	21	1		NU	
					E		35	906/2	ALTELE	1232	4	CA	47	1		NU	
					I		35	906/1	A	1113							
					I		35	872/1	F	4079							

2. PROPRIETATEA / POSESIA													
Titularul dreptului / posesiei			Proprietar=1 / Posesor=0	Data nașterii / CUI	Domiciliu / Sediul	Cota parte	Identificator entitate asociată	Cotă parte teren UI	Mod de dobândire	Act juridic			Obs. privitoare la proprietar
Nume / Denumire	Inițiala tatălui	Prenume								Tip act	Nr. act / data	Emitent	
POPOVICI	C	MARIA	1		Loc. Rediu Aldei, UAT. Aroneanu, Jud. Iași	1/1	14073		Reconstituire	act administrativ	5349 / 15.09.1998	CJPSDPAT IASI	LIPSA CNP
GOREA	C	CONSTANTIN	1		Loc. Rediu Aldei, UAT. Aroneanu, Jud. Iași								LIPSA CNP
GOREA	C	ELENA	1		Loc. Rediu Aldei, UAT. Aroneanu, Jud. Iași								LIPSA CNP

3. SARCINI / DEZMEMBRĂMINTE												
Titular			Data nașterii / CUI	Domiciliu / Sediul	Tipul sarcinii sau al dezmembrămintelor dreptului de proprietate	Cota parte	Identificator entitate asociată	Act juridic			Valoare ipotecă	Tip monedă
Nume / Denumire	Inițiala tatălui	Prenume						Tip act	Nr. act / data	Emitent		
-	-	-	-	-	-	-	-	-	-	-	-	-

4. NOTĂRI, PROCESE, INTERDICȚII				
Tipul notării	Tip act	Nr. act / data	Emitent	Identificator entitate asociată
-	-	-	-	-

5. OBSERVAȚII		
Imobil împrejmuit / neîmprejmuit	Imobil contestat / necontestat	Alte observații
Împrejmuit		



REGISTRUL CADASTRAL AL IMOBILELOR

ANEXA Nr. 2

UAT Aroneanu
Zonă cooperativizată (Co)

Sector cadastral nr. 14

1. DESCRIEREA IMOBILULUI																
DATE TEREN											DATE CONSTRUCȚII					
Identificator teren	Adresă imobil	Număr cadastral	Nr. CF	Suprafața măsurată	Intravilan / extra.(I/E)	Nr. top.	Nr. tarla	Nr. parcelă	Categorie folosință	Suprafață parcelă	Identificator construcție	Cod grupă destinație	Suprafața construită	Nr. niveluri	Nr. CF	Constr. cu acte (DA/NU)
14074	Extravilan, UAT. Aroneanu, Jud. Iași; (Tarla: 35, Parcela: 857/1; 854/1; 853;852/1)			8200	E		35	857/1; 854/1; 853;852/1	A	8200						

2. PROPRIETATEA / POSESIA													
Titularul dreptului / posesiei			Proprietar=1 / Posesor=0	Data nașterii / CUI	Domiciliu / Sediu	Cota parte	Identificator entitate asociată	Cotă parte teren UI	Mod de dobândire	Act juridic			Obs. privitoare la proprietar
Nume / Denumire	Inițiala tatălui	Prenume								Tip act	Nr. act / data	Emitent	
HERGHELEGIU	I	MIHAI	1		Loc. Rediu Aldei, UAT. Aroneanu, Jud. Iași	1/1	14074		Reconstituire	act administrativ	5259 / 04.11.1996	CJPSDPAT IASI	LIPSA CNP

3. SARCINI / DEZMEMBRĂMINTE													
Titular			Data nașterii / CUI	Domiciliu / Sediu	Tipul sarcinii sau al dezmembrămintelor dreptului de proprietate	Cota parte	Identificator entitate asociată	Act juridic			Valoare ipotecă	Tip monedă	
Nume / Denumire	Inițiala tatălui	Prenume						Tip act	Nr. act / data	Emitent			
-	-	-	-	-	-	-	-	-	-	-	-	-	-

4. NOTĂRI, PROCESE, INTERDICȚII				
Tipul notării	Tip act	Nr. act/ data	Emitent	Identificator entitate asociată
-	-	-	-	-

5. OBSERVAȚII		
Imobil împrejmuit/ neîmprejmuit	Imobil contestat/ necontestat	Alte observații
Neîmprejmuit		



REGISTRUL CADASTRAL AL IMOBILELOR

ANEXA Nr. 2

UAT Aroneanu
Zonă cooperativizată (Co)

Sector cadastral nr. 14

1. DESCRIEREA IMOBILULUI																
DATE TEREN											DATE CONSTRUCȚII					
Identificator teren	Adresă imobil	Număr cadastral	Nr. CF	Suprafața măsurată	Intravilan / extra. (I/ E)	Nr. top.	Nr. tarla	Nr. parcelă	Categorie folosință	Suprafața parcelă	Identificator construcție	Cod grupă destinație	Suprafața construită	Nr. niveluri	Nr. CF	Constr. cu acte (DA/NU)
14075	Intravilan, Loc. Rediu Aldei, UAT. Aroneanu, Jud. Iași; (Tarla: 35, Parcela: 889; Tarla: 35, Parcela: 888 ; 888/1 ; 887)			7319	I		35	889	CC	780	1	CL	117	1		NU
					E		35	888 ; 888/1 ; 887	A	6539	2	CA	12	1		NU
											3	CA	23	1		NU
											4	CA	29	1		NU

2. PROPRIETATEA / POSESIA													
Titularul dreptului / posesiei			Proprietar=1 / Posesor=0	Data nașterii / CUI	Domiciliu / Sediu	Cota parte	Identificator entitate asociată	Cotă parte teren UI	Mod de dobândire	Act juridic			Obs. privitoare la proprietar
Nume / Denumire	Inițiala tatălui	Prenume								Tip act	Nr. act / data	Emitent	
BUTNARIU	C	VASILE	1		Loc. Aroneanu, UAT. Aroneanu, Jud. Iași	1/1	14075		Reconstituire	act administrativ	4225 / 13.06.1992	CJPSPDPAT IASI	LIPSA CNP
HRITCU	V	MARIA	1		Loc. Neidentificata, UAT. Aroneanu, Jud. Iași								LIPSA CNP

3. SARCINI / DEZMEMBRĂMINTE													
Titular			Data nașterii / CUI	Domiciliu / Sediu	Tipul sarcinii sau al dezmembrămintelor dreptului de proprietate	Cota parte	Identificator entitate asociată	Act juridic			Valoare ipotecă	Tip monedă	
Nume / Denumire	Inițiala tatălui	Prenume						Tip act	Nr. act / data	Emitent			
-	-	-	-	-	-	-	-	-	-	-	-	-	-

4. NOTĂRI, PROCESE, INTERDICȚII				
Tipul notării	Tip act	Nr. act/ data	Emitent	Identificator entitate asociată
-	-	-	-	-

5. OBSERVAȚII		
Imobil împrejmuit/ neîmprejmuit	Imobil contestat/ necontestat	Alte observații
Împrejmuit		



REGISTRUL CADASTRAL AL IMOBILELOR

ANEXA Nr. 2

UAT Aroneanu
Zonă cooperativizată (Co)

Sector cadastral nr. 14

1. DESCRIEREA IMOBILULUI																
DATE TEREN											DATE CONSTRUCȚII					
Identificator teren	Adresă imobil	Număr cadastral	Nr. CF	Suprafața măsurată	Intravilan / extra.(I/E)	Nr. top.	Nr. tarla	Nr. parcelă	Categorie folosință	Suprafață parcelă	Identificator construcție	Cod grupă destinație	Suprafața construită	Nr. niveluri	Nr. CF	Constr. cu acte (DA/NU)
14076	Intravilan, Loc. Rediu Aldei, UAT. Aroneanu, Jud. Iași; (Tarla: 35, Parcela: 882; Tarla: 35, Parcela: 880; Tarla: 35, Parcela: 879; Tarla: 35, Parcela: 878)			12663	I		35	882	A	1390	1	CL	54	1		DA
					I		35	880	CC	662	2	CA	23	1		DA
					I		35	879	V	704	3	CA	26	1		DA
					E		35	878	A	9907	4	CA	47	1		DA

2. PROPRIETATEA / POSESIA													
Titularul dreptului / posesiei			Proprietar=1 / Posesor=0	Data nașterii / CUI	Domiciliu / Sediu	Cota parte	Identificator entitate asociată	Cotă parte teren UI	Mod de dobândire	Act juridic			Obs. privitoare la proprietar
Nume / Denumire	Inițiala tatălui	Prenume								Tip act	Nr. act / data	Emitent	
LUCA	V	AGRIPINA	1		Loc. Rediu Aldei, UAT. Aroneanu, Jud. Iași	1/1	14076		Reconstituire	act administrativ	5842 / 15.03.2004	CJPSDPAT IASI	LIPSA CNP
ZACORNEA	V	PARASCHIVA	1		Loc. Rediu Aldei, UAT. Aroneanu, Jud. Iași								LIPSA CNP
ONOFREI	P	MARIA	1		Loc. Rediu Aldei, UAT. Aroneanu, Jud. Iași								LIPSA CNP
ONOFREI	D	MARIA	1		Loc. Rediu Aldei, UAT. Aroneanu, Jud. Iași								LIPSA CNP
ONOFREI	V	ION	1		Loc. Rediu Aldei, UAT. Aroneanu, Jud. Iași								LIPSA CNP
GOREA	V	ADELA	1		Loc. Rediu Aldei, UAT. Aroneanu, Jud. Iași								LIPSA CNP
LUCA	V	AGRIPINA	1		Loc. Rediu Aldei, UAT. Aroneanu, Jud. Iași	1/1	C1, C2, C3, C4	Construire	act administrativ	4722 / 28.04.2022	PRIMARIA COMUNEI ARONEANU	LIPSA CNP	
ZACORNEA	V	PARASCHIVA	1		Loc. Rediu Aldei, UAT. Aroneanu, Jud. Iași							LIPSA CNP	
ONOFREI	P	MARIA	1		Loc. Rediu Aldei, UAT. Aroneanu, Jud. Iași							LIPSA CNP	
ONOFREI	D	MARIA	1		Loc. Rediu Aldei, UAT. Aroneanu, Jud. Iași							LIPSA CNP	
ONOFREI	V	ION	1		Loc. Rediu Aldei, UAT. Aroneanu, Jud. Iași							LIPSA CNP	
GOREA	V	ADELA	1		Loc. Rediu Aldei, UAT. Aroneanu, Jud. Iași							LIPSA CNP	

3. SARCINI / DEZMEMBRĂMINTE													
Titular			Data nașterii / CUI	Domiciliu / Sediu	Tipul sarcinii sau al dezmembrămintelor dreptului de proprietate	Cota parte	Identificator entitate asociată	Act juridic			Valoare ipotecă	Tip monedă	
Nume / Denumire	Inițiala tatălui	Prenume						Tip act	Nr. act / data	Emitent			
-	-	-	-	-	-	-	-	-	-	-	-	-	-

4. NOTĂRI, PROCESE, INTERDICȚII

Tipul notării	Tip act	Nr. act/ data	Emitent	Identificator entitate asociată
-	-	-	-	-

5. OBSERVAȚII

Imobil împrejmuit/ neîmprejmuit	Imobil contestat/ necontestat	Alte observații
Împrejmuit		



REGISTRUL CADASTRAL AL IMOBILELOR

ANEXA Nr. 2

UAT Aroneanu
Zonă cooperativizată (Co)

Sector cadastral nr. 14

1. DESCRIEREA IMOBILULUI																
DATE TEREN											DATE CONSTRUCȚII					
Identificator teren	Adresă imobil	Număr cadastral	Nr. CF	Suprafața măsurată	Intravilan / extra.(I/E)	Nr. top.	Nr. tarla	Nr. parcelă	Categorie folosință	Suprafață parcelă	Identificator construcție	Cod grupă destinație	Suprafața construită	Nr. niveluri	Nr. CF	Constr. cu acte (DA/NU)
14077	Extravilan, UAT. Aroneanu, Jud. Iași; (Tarla: 35, Parcela: 774)			3893	E		35	774	A	3893						

2. PROPRIETATEA / POSESIA													
Titularul dreptului / posesiei			Proprietar=1 / Posesor=0	Data nașterii / CUI	Domiciliu / Sediu	Cota parte	Identificator entitate asociată	Cotă parte teren UI	Mod de dobândire	Act juridic			Obs. privitoare la proprietar
Nume / Denumire	Inițiala tatălui	Prenume								Tip act	Nr. act / data	Emitent	
IFTODE	C	CONSTANTIN	1		Loc. Rediu Aldei, UAT. Aroneanu, Jud. Iași	1/1	14077		Reconstituire	act administrativ	4434 / 20.10.1993	CJPSDPAT IASI	LIPSA CNP

3. SARCINI / DEZMEMBRĂMINTE												
Titular			Data nașterii / CUI	Domiciliu / Sediu	Tipul sarcinii sau al dezmembrămintelor dreptului de proprietate	Cota parte	Identificator entitate asociată	Act juridic			Valoare ipotecă	Tip monedă
Nume / Denumire	Inițiala tatălui	Prenume						Tip act	Nr. act / data	Emitent		
-	-	-	-	-	-	-	-	-	-	-	-	-

4. NOTĂRI, PROCESE, INTERDICȚII				
Tipul notării	Tip act	Nr. act / data	Emitent	Identificator entitate asociată
-	-	-	-	-

5. OBSERVAȚII		
Imobil împrumuit / neîmprumuit	Imobil contestat / necontestat	Alte observații
Neîmprumuit		DIFERENTA DE SUPRAFATA DE 8647 MP SE REGASESTE LA ID 14027.



REGISTRUL CADASTRAL AL IMOBILELOR

ANEXA Nr. 2

UAT Aroneanu
Zonă cooperativizată (Co)

Sector cadastral nr. 14

1. DESCRIEREA IMOBILULUI																
DATE TEREN											DATE CONSTRUCȚII					
Identificator teren	Adresă imobil	Număr cadastral	Nr. CF	Suprafața măsurată	Intravilan / extra.(I/E)	Nr. top.	Nr. tarla	Nr. parcelă	Categorie folosință	Suprafață parcelă	Identificator construcție	Cod grupă destinație	Suprafața construită	Nr. niveluri	Nr. CF	Constr. cu acte (DA/NU)
14078	Intravilan, Loc. Rediu Aldei, UAT. Aroneanu, Jud. Iași; (Tarla: 35, Parcela: 872)			554	I		35	872	A	554						

2. PROPRIETATEA / POSESIA													
Titularul dreptului / posesiei			Proprietar=1 / Posesor=0	Data nașterii / CUI	Domiciliu / Sediu	Cota parte	Identificator entitate asociată	Cotă parte teren UI	Mod de dobândire	Act juridic			Obs. privitoare la proprietar
Nume / Denumire	Inițiala tatălui	Prenume								Tip act	Nr. act / data	Emitent	
UAT ARONEANU			1	4540038	Loc. Rediu Aldei, UAT. Aroneanu, Jud. Iași	1/1	14078		Lege	act normativ	7 / 13.03.1996	PARLAMENTUL ROMANIEI	PROPRIETAR NEIDENTIFICAT

3. SARCINI / DEZMEMBRĂMINTE												
Titular			Data nașterii / CUI	Domiciliu / Sediu	Tipul sarcinii sau al dezmembrămintelor dreptului de proprietate	Cota parte	Identificator entitate asociată	Act juridic			Valoare ipotecă	Tip monedă
Nume / Denumire	Inițiala tatălui	Prenume						Tip act	Nr. act / data	Emitent		
-	-	-	-	-	-	-	-	-	-	-	-	-

4. NOTĂRI, PROCESE, INTERDICȚII				
Tipul notării	Tip act	Nr. act/ data	Emitent	Identificator entitate asociată
-	-	-	-	-

5. OBSERVAȚII		
Imobil împrejmuit/ neîmprejmuit	Imobil contestat/ necontestat	Alte observații
Neîmprejmuit		



REGISTRUL CADASTRAL AL IMOBILELOR

ANEXA Nr. 2

UAT Aroneanu
Zonă cooperativizată (Co)

Sector cadastral nr. 14

1. DESCRIEREA IMOBILULUI																
DATE TEREN											DATE CONSTRUCȚII					
Identificator teren	Adresă imobil	Număr cadastral	Nr. CF	Suprafața măsurată	Intravilan / extra.(I/E)	Nr. top.	Nr. tarla	Nr. parcelă	Categorie folosință	Suprafață parcelă	Identificator construcție	Cod grupă destinație	Suprafața construită	Nr. niveluri	Nr. CF	Constr. cu acte (DA/NU)
14079	Extravilan, UAT. Aroneanu, Jud. Iași; (Tarla: 30, Parcela: 546)			156	E		30	546	DR	156						

2. PROPRIETATEA / POSESIA													
Titularul dreptului / posesiei			Proprietar=1 / Posesor=0	Data nașterii / CUI	Domiciliu / Sediul	Cota parte	Identificator entitate asociată	Cotă parte teren UI	Mod de dobândire	Act juridic			Obs. privitoare la proprietar
Nume / Denumire	Inițiala tatălui	Prenume								Tip act	Nr. act / data	Emitent	
UAT ARONEANU			1	4540038	Loc. Rediu Aldei, UAT. Aroneanu, Jud. Iași	1/1	14079		Lege	act normativ	7 / 13.03.1996	PARLAMENTUL ROMANIEI	PROPRIETAR NEIDENTIFICAT

3. SARCINI / DEZMEMBRĂMINTE												
Titular			Data nașterii / CUI	Domiciliu / Sediul	Tipul sarcinii sau al dezmembrămintelor dreptului de proprietate	Cota parte	Identificator entitate asociată	Act juridic			Valoare ipotecă	Tip monedă
Nume / Denumire	Inițiala tatălui	Prenume						Tip act	Nr. act / data	Emitent		
-	-	-	-	-	-	-	-	-	-	-	-	-

4. NOTĂRI, PROCESE, INTERDICȚII				
Tipul notării	Tip act	Nr. act / data	Emitent	Identificator entitate asociată
-	-	-	-	-

5. OBSERVAȚII		
Imobil împrejmuit / neîmprejmuit	Imobil contestat / necontestat	Alte observații
Neîmprejmuit		



REGISTRUL CADASTRAL AL IMOBILELOR

ANEXA Nr. 2

UAT Aroneanu
Zonă cooperativizată (Co)

Sector cadastral nr. 14

1. DESCRIEREA IMOBILULUI																
DATE TEREN										DATE CONSTRUCȚII						
Identificator teren	Adresă imobil	Număr cadastral	Nr. CF	Suprafața măsurată	Intravilan / extra.(I/E)	Nr. top.	Nr. tarla	Nr. parcelă	Categorie folosință	Suprafață parcelă	Identificator construcție	Cod grupă destinație	Suprafața construită	Nr. niveluri	Nr. CF	Constr. cu acte (DA/NU)
14080	Extravilan, UAT. Aroneanu, Jud. Iași; (Tarla: 35, Parcela: 804/3/2; Tarla: 35, Parcela: 810/2; Tarla: 35, Parcela: 736/2/1; Tarla: 35, Parcela: 811/1/2; Tarla: 35, Parcela: 799/1/2)			8000	E		35	804/3/2	F	1450						
					E		35	810/2	V	2045						
					E		35	736/2/1	F	3069						
					E		35	811/1/2	ALTELE	415						
					E		35	799/1/2	F	1021						

2. PROPRIETATEA / POSESIA													
Titularul dreptului / posesiei			Proprietar=1 / Posesor=0	Data nașterii / CUI	Domiciliu / Sediul	Cota parte	Identificator entitate asociată	Cotă parte teren UI	Mod de dobândire	Act juridic			Obs. privitoare la proprietar
Nume / Denumire	Inițiala tatălui	Prenume								Tip act	Nr. act / data	Emitent	
NETCA	A	MARIA	1		Loc. Rediu Aldei, UAT. Aroneanu, Jud. Iași	1/1	14080		Reconstituire	act administrativ	5331 / 06.07.1998	CJPSDPAT IASI	LIPSA CNP

3. SARCINI / DEZMEMBRĂMINTE												
Titular			Data nașterii / CUI	Domiciliu / Sediul	Tipul sarcinii sau al dezmembrămintelor dreptului de proprietate	Cota parte	Identificator entitate asociată	Act juridic			Valoare ipotecă	Tip monedă
Nume / Denumire	Inițiala tatălui	Prenume						Tip act	Nr. act / data	Emitent		
-	-	-	-	-	-	-	-	-	-	-	-	-

4. NOTĂRI, PROCESE, INTERDICȚII				
Tipul notării	Tip act	Nr. act/ data	Emitent	Identificator entitate asociată
-	-	-	-	-

5. OBSERVAȚII		
Imobil împrejmuit/ neîmprejmuit	Imobil contestat/ necontestat	Alte observații
Neîmprejmuit		Diferența de suprafața se regăsește în ID-ul 14156



REGISTRUL CADASTRAL AL IMOBILELOR

ANEXA Nr. 2

UAT Aroneanu
Zonă cooperativizată (Co)

Sector cadastral nr. 14

1. DESCRIEREA IMOBILULUI																
DATE TEREN											DATE CONSTRUCȚII					
Identificator teren	Adresă imobil	Număr cadastral	Nr. CF	Suprafața măsurată	Intravilan / extra.(I/E)	Nr. top.	Nr. tarla	Nr. parcelă	Categorie folosință	Suprafață parcelă	Identificator construcție	Cod grupă destinație	Suprafața construită	Nr. niveluri	Nr. CF	Constr. cu acte (DA/NU)
14081	Extravilan, UAT. Aroneanu, Jud. Iași; (Tarla: 35, Parcela: 829/1)			4700	E		35	829/1	F	4700						

2. PROPRIETATEA / POSESIA													
Titularul dreptului / posesiei			Proprietar=1 / Posesor=0	Data nașterii / CUI	Domiciliu / Sediu	Cota parte	Identificator entitate asociată	Cotă parte teren UI	Mod de dobândire	Act juridic			Obs. privitoare la proprietar
Nume / Denumire	Inițiala tatălui	Prenume								Tip act	Nr. act / data	Emitent	
IFTODE	I	COSTACHE	1		Loc. Rediu Aldei, UAT. Aroneanu, Jud. Iași	1/1	14081		Reconstituire	act administrativ	5429 / 13.06.2001	CJPSDPAT IASI	LIPSA CNP

3. SARCINI / DEZMEMBRĂMINTE												
Titular			Data nașterii / CUI	Domiciliu / Sediu	Tipul sarcinii sau al dezmembrămintelor dreptului de proprietate	Cota parte	Identificator entitate asociată	Act juridic			Valoare ipotecă	Tip monedă
Nume / Denumire	Inițiala tatălui	Prenume						Tip act	Nr. act / data	Emitent		
-	-	-	-	-	-	-	-	-	-	-	-	-

4. NOTĂRI, PROCESE, INTERDICȚII				
Tipul notării	Tip act	Nr. act / data	Emitent	Identificator entitate asociată
-	-	-	-	-

5. OBSERVAȚII		
Imobil împrejmuit / neîmprejmuit	Imobil contestat / necontestat	Alte observații
Neîmprejmuit		



REGISTRUL CADASTRAL AL IMOBILELOR

ANEXA Nr. 2

UAT Aroneanu
Zonă cooperativizată (Co)

Sector cadastral nr. 14

1. DESCRIEREA IMOBILULUI																
DATE TEREN											DATE CONSTRUCȚII					
Identificator teren	Adresă imobil	Număr cadastral	Nr. CF	Suprafața măsurată	Intravilan / extra.(I/E)	Nr. top.	Nr. tarla	Nr. parcelă	Categorie folosință	Suprafață parcelă	Identificator construcție	Cod grupă destinație	Suprafața construită	Nr. niveluri	Nr. CF	Constr. cu acte (DA/NU)
14082	Extravilan, UAT. Aroneanu, Jud. Iași; (Tarla: 35, Parcela: 847/2)			5135	E		35	847/2	A	5135						

2. PROPRIETATEA / POSESIA													
Titularul dreptului / posesiei			Proprietar=1 / Posesor=0	Data nașterii / CUI	Domiciliu / Sediu	Cota parte	Identificator entitate asociată	Cotă parte teren UI	Mod de dobândire	Act juridic			Obs. privitoare la proprietar
Nume / Denumire	Inițiala tatălui	Prenume								Tip act	Nr. act / data	Emitent	
GOREA	GH	GHEORGHE	1		Loc. Rediu Aldei, UAT. Aroneanu, Jud. Iași	1/1	14082		Reconstituire	act administrativ	5599 / 16.08.2002	CJPSDPAT IASI	LIPSA CNP

3. SARCINI / DEZMEMBRĂMINTE												
Titular			Data nașterii / CUI	Domiciliu / Sediu	Tipul sarcinii sau al dezmembrămintelor dreptului de proprietate	Cota parte	Identificator entitate asociată	Act juridic			Valoare ipotecă	Tip monedă
Nume / Denumire	Inițiala tatălui	Prenume						Tip act	Nr. act / data	Emitent		
-	-	-	-	-	-	-	-	-	-	-	-	-

4. NOTĂRI, PROCESE, INTERDICȚII				
Tipul notării	Tip act	Nr. act / data	Emitent	Identificator entitate asociată
-	-	-	-	-

5. OBSERVAȚII		
Imobil împrejmuit / neîmprejmuit	Imobil contestat / necontestat	Alte observații
Neîmprejmuit		



REGISTRUL CADASTRAL AL IMOBILELOR

ANEXA Nr. 2

UAT Aroneanu
Zonă cooperativizată (Co)

Sector cadastral nr. 14

1. DESCRIEREA IMOBILULUI																
DATE TEREN											DATE CONSTRUCȚII					
Identificator teren	Adresă imobil	Număr cadastral	Nr. CF	Suprafața măsurată	Intravilan / extra.(I/E)	Nr. top.	Nr. tarla	Nr. parcelă	Categorie folosință	Suprafață parcelă	Identificator construcție	Cod grupă destinație	Suprafața construită	Nr. niveluri	Nr. CF	Constr. cu acte (DA/NU)
14083	Extravilan, UAT. Aroneanu, Jud. Iași; (Tarla: 35, Parcela: 859)			9550	E		35	859	A	9550						

2. PROPRIETATEA / POSESIA													
Titularul dreptului / posesiei			Proprietar=1 / Posesor=0	Data nașterii / CUI	Domiciliu / Sediu	Cota parte	Identificator entitate asociată	Cotă parte teren UI	Mod de dobândire	Act juridic			Obs. privitoare la proprietar
Nume / Denumire	Inițiala tatălui	Prenume								Tip act	Nr. act / data	Emitent	
HERGHELIGIU	A	GHEORGHE	1		Loc. Rediu Aldei, UAT. Aroneanu, Jud. Iași	1/1	14083		Reconstituire	act administrativ	5854 / 19.08.2021	CJPSDPAT IASI	LIPSA CNP

3. SARCINI / DEZMEMBRĂMINTE												
Titular			Data nașterii / CUI	Domiciliu / Sediu	Tipul sarcinii sau al dezmembrămintelor dreptului de proprietate	Cota parte	Identificator entitate asociată	Act juridic			Valoare ipotecă	Tip monedă
Nume / Denumire	Inițiala tatălui	Prenume						Tip act	Nr. act / data	Emitent		
-	-	-	-	-	-	-	-	-	-	-	-	-

4. NOTĂRI, PROCESE, INTERDICȚII				
Tipul notării	Tip act	Nr. act / data	Emitent	Identificator entitate asociată
-	-	-	-	-

5. OBSERVAȚII		
Imobil împrejmuit / neîmprejmuit	Imobil contestat / necontestat	Alte observații
Neîmprejmuit		TP este emis in dublicat la data de 19.08.2021 (TP emis initial a fost anulat ca urmare a emiterii duplicatului).



REGISTRUL CADASTRAL AL IMOBILELOR

ANEXA Nr. 2

UAT Aroneanu
Zonă cooperativizată (Co)

Sector cadastral nr. 14

1. DESCRIEREA IMOBILULUI																
DATE TEREN											DATE CONSTRUCȚII					
Identificator teren	Adresă imobil	Număr cadastral	Nr. CF	Suprafața măsurată	Intravilan / extra.(I/E)	Nr. top.	Nr. tarla	Nr. parcelă	Categorie folosință	Suprafață parcelă	Identificator construcție	Cod grupă destinație	Suprafața construită	Nr. niveluri	Nr. CF	Constr. cu acte (DA/NU)
14084	Extravilan, UAT. Aroneanu, Jud. Iași; (Tarla: 35, Parcela: 914/1/1 ; 910/1/2 ; 847/2)			1136	E		35	914/1/1 ; 910/1/2 ; 847/2	A	1136						

2. PROPRIETATEA / POSESIA													
Titularul dreptului / posesiei			Proprietar=1 / Posesor=0	Data nașterii / CUI	Domiciliu / Sediu	Cota parte	Identificator entitate asociată	Cotă parte teren UI	Mod de dobândire	Act juridic			Obs. privitoare la proprietar
Nume / Denumire	Inițiala tatălui	Prenume								Tip act	Nr. act / data	Emitent	
MIHAI		COSTACHE	1		Loc. Rediu Aldei, UAT. Aroneanu, Jud. Iași	1/1	14084		Reconstituire	act administrativ	5458 / 18.01.2002	CJPSDPAT IASI	LIPSA CNP

3. SARCINI / DEZMEMBRĂMINTE												
Titular			Data nașterii / CUI	Domiciliu / Sediu	Tipul sarcinii sau al dezmembrămintelor dreptului de proprietate	Cota parte	Identificator entitate asociată	Act juridic			Valoare ipotecă	Tip monedă
Nume / Denumire	Inițiala tatălui	Prenume						Tip act	Nr. act / data	Emitent		
-	-	-	-	-	-	-	-	-	-	-	-	-

4. NOTĂRI, PROCESE, INTERDICȚII				
Tipul notării	Tip act	Nr. act / data	Emitent	Identificator entitate asociată
-	-	-	-	-

5. OBSERVAȚII		
Imobil împrejmuit / neîmprejmuit	Imobil contestat / necontestat	Alte observații
Neîmprejmuit		



REGISTRUL CADASTRAL AL IMOBILELOR

ANEXA Nr. 2

UAT Aroneanu
Zonă cooperativizată (Co)

Sector cadastral nr. 14

1. DESCRIEREA IMOBILULUI																
DATE TEREN											DATE CONSTRUCȚII					
Identificator teren	Adresă imobil	Număr cadastral	Nr. CF	Suprafața măsurată	Intravilan / extra.(I/E)	Nr. top.	Nr. tarla	Nr. parcelă	Categorie folosință	Suprafața parcelă	Identificator construcție	Cod grupă destinație	Suprafața construită	Nr. niveluri	Nr. CF	Constr. cu acte (DA/NU)
14086	Intravilan, Loc. Rediu Aldei, UAT. Aroneanu, Jud. Iași; (Tarla: 35/1, Parcela: 874; Tarla: 35/1, Parcela: 876/1; Tarla: 35/1, Parcela: 876/2; 875)			3600	I		35/1	874	CC	1000	1	CL	74	1		NU
					I		35/1	876/1	A	1100	2	CA	43	1		NU
					E		35/1	876/2; 875	V	1500	3	CA	9	1		NU

2. PROPRIETATEA / POSESIA

Titularul dreptului / posesiei			Proprietar=1 / Posesor=0	Data nașterii / CUI	Domiciliu / Sediu	Cota parte	Identificator entitate asociată	Cotă parte teren UI	Mod de dobândire	Act juridic			Obs. privitoare la proprietar
Nume / Denumire	Inițiala tatălui	Prenume								Tip act	Nr. act / data	Emitent	
PETRESCU		ELENA	1		Loc. Rediu Aldei, UAT. Aroneanu, Jud. Iași	1/1	14086		Reconstituire	act administrativ	5730 / 23.01.2003	CJPSDPAT IASI	LIPSA CNP

3. SARCINI / DEZMEMBRĂMINTE

Titular			Data nașterii / CUI	Domiciliu / Sediu	Tipul sarcinii sau al dezmembrămintelor dreptului de proprietate	Cota parte	Identificator entitate asociată	Act juridic			Valoare ipotecă	Tip monedă	
Nume / Denumire	Inițiala tatălui	Prenume						Tip act	Nr. act / data	Emitent			
-	-	-	-	-	-	-	-	-	-	-	-	-	-

4. NOTĂRI, PROCESE, INTERDICȚII

Tipul notării	Tip act	Nr. act / data	Emitent	Identificator entitate asociată
-	-	-	-	-

5. OBSERVAȚII

Imobil împrejmuit / neîmprejmuit	Imobil contestat / necontestat	Alte observații
Împrejmuit		



REGISTRUL CADASTRAL AL IMOBILELOR

ANEXA Nr. 2

UAT Aroneanu
Zonă cooperativizată (Co)

Sector cadastral nr. 14

1. DESCRIEREA IMOBILULUI																
DATE TEREN											DATE CONSTRUCȚII					
Identificator teren	Adresă imobil	Număr cadastral	Nr. CF	Suprafața măsurată	Intravilan / extra.(I/E)	Nr. top.	Nr. tarla	Nr. parcelă	Categorie folosință	Suprafață parcelă	Identificator construcție	Cod grupă destinație	Suprafața construită	Nr. niveluri	Nr. CF	Constr. cu acte (DA/NU)
14088	Extravilan, UAT. Aroneanu, Jud. Iași; (Tarla: 18, Parcela: -)			951	E		18		P	951						

2. PROPRIETATEA / POSESIA													
Titularul dreptului / posesiei			Proprietar=1 / Posesor=0	Data nașterii / CUI	Domiciliu / Sediu	Cota parte	Identificator entitate asociată	Cotă parte teren UI	Mod de dobândire	Act juridic			Obs. privitoare la proprietar
Nume / Denumire	Inițiala tatălui	Prenume								Tip act	Nr. act / data	Emitent	
UAT ARONEANU			1	4540038	Loc. Rediu Aldei, UAT. Aroneanu, Jud. Iași	1/1	14088		Lege	act normativ	7 / 13.03.1996	PARLAMENTUL ROMANIEI	PROPRIETAR NEIDENTIFICAT

3. SARCINI / DEZMEMBRĂMINTE												
Titular			Data nașterii / CUI	Domiciliu / Sediu	Tipul sarcinii sau al dezmembrămintelor dreptului de proprietate	Cota parte	Identificator entitate asociată	Act juridic			Valoare ipotecă	Tip monedă
Nume / Denumire	Inițiala tatălui	Prenume						Tip act	Nr. act / data	Emitent		
-	-	-	-	-	-	-	-	-	-	-	-	-

4. NOTĂRI, PROCESE, INTERDICȚII				
Tipul notării	Tip act	Nr. act / data	Emitent	Identificator entitate asociată
-	-	-	-	-

5. OBSERVAȚII		
Imobil împrejmuit / neîmprejmuit	Imobil contestat / necontestat	Alte observații
Neîmprejmuit		



REGISTRUL CADASTRAL AL IMOBILELOR

ANEXA Nr. 2

UAT Aroneanu
Zonă cooperativizată (Co)

Sector cadastral nr. 14

1. DESCRIEREA IMOBILULUI																
DATE TEREN											DATE CONSTRUCȚII					
Identificator teren	Adresă imobil	Număr cadastral	Nr. CF	Suprafața măsurată	Intravilan / extra.(I/E)	Nr. top.	Nr. tarla	Nr. parcelă	Categorie folosință	Suprafață parcelă	Identificator construcție	Cod grupă destinație	Suprafața construită	Nr. niveluri	Nr. CF	Constr. cu acte (DA/NU)
14089	Intravilan, Loc. Rediu Aldei, UAT. Aroneanu, Jud. Iași; (Tarla: 35, Parcela: 755; Tarla: 35, Parcela: 754)			2800	I		35	755	CC	400	1	CL	61	1		NU
					I		35	754	A	2400						

2. PROPRIETATEA / POSESIA													
Titularul dreptului / posesiei			Proprietar=1 / Posesor=0	Data nașterii / CUI	Domiciliu / Sediul	Cota parte	Identificator entitate asociată	Cotă parte teren UI	Mod de dobândire	Act juridic			Obs. privitoare la proprietar
Nume / Denumire	Inițiala tatălui	Prenume								Tip act	Nr. act / data	Emitent	
HENEA	M	CONSTANTIN	1		Loc. Rediu Aldei, UAT. Aroneanu, Jud. Iași	1/1	14089		Reconstituire	act administrativ	4641 / 21.04.1994	CJPSDPAT IASI	LIPSA CNP

3. SARCINI / DEZMEMBRĂMINTE													
Titular			Data nașterii / CUI	Domiciliu / Sediul	Tipul sarcinii sau al dezmembrămintelor dreptului de proprietate	Cota parte	Identificator entitate asociată	Act juridic			Valoare ipotecă	Tip monedă	
Nume / Denumire	Inițiala tatălui	Prenume						Tip act	Nr. act / data	Emitent			
-	-	-	-	-	-	-	-	-	-	-	-	-	-

4. NOTĂRI, PROCESE, INTERDICȚII				
Tipul notării	Tip act	Nr. act / data	Emitent	Identificator entitate asociată
-	-	-	-	-

5. OBSERVAȚII		
Imobil împrejmuit/ neîmprejmuit	Imobil contestat/ necontestat	Alte observații
Neîmprejmuit		



REGISTRUL CADASTRAL AL IMOBILELOR

ANEXA Nr. 2

UAT Aroneanu
Zonă cooperativizată (Co)

Sector cadastral nr. 14

1. DESCRIEREA IMOBILULUI																
DATE TEREN											DATE CONSTRUCȚII					
Identificator teren	Adresă imobil	Număr cadastral	Nr. CF	Suprafața măsurată	Intravilan / extra.(I/E)	Nr. top.	Nr. tarla	Nr. parcelă	Categorie folosință	Suprafață parcelă	Identificator construcție	Cod grupă destinație	Suprafața construită	Nr. niveluri	Nr. CF	Constr. cu acte (DA/NU)
14091	Intravilan, Loc. Rediu Aldei PARTIAL INTRAVILAN CONFORM PUG; (Tarla: 35, Parcela: 774/1; Tarla: 35, Parcela: 774/2)			5200	I		35	774/1	F	1500						
					E		35	774/2	F	3700						

2. PROPRIETATEA / POSESIA													
Titularul dreptului / posesiei			Proprietar=1 / Posesor=0	Data nașterii / CUI	Domiciliu / Sediul	Cota parte	Identificator entitate asociată	Cotă parte teren UI	Mod de dobândire	Act juridic			Obs. privitoare la proprietar
Nume / Denumire	Inițiala tatălui	Prenume								Tip act	Nr. act / data	Emitent	
IFTODE	I	ELENA	1		Loc. Rediu Aldei, UAT. Aroneanu, Jud. Iași	1/1	14091		Reconstituire	act administrativ	5627 / 04.10.2002	CJPSDPAT IASI	LIPSA CNP

3. SARCINI / DEZMEMBRĂMINTE													
Titular			Data nașterii / CUI	Domiciliu / Sediul	Tipul sarcinii sau al dezmembrămintelor dreptului de proprietate	Cota parte	Identificator entitate asociată	Act juridic			Valoare ipotecă	Tip monedă	
Nume / Denumire	Inițiala tatălui	Prenume						Tip act	Nr. act / data	Emitent			
-	-	-	-	-	-	-	-	-	-	-	-	-	-

4. NOTĂRI, PROCESE, INTERDICȚII				
Tipul notării	Tip act	Nr. act / data	Emitent	Identificator entitate asociată
-	-	-	-	-

5. OBSERVAȚII		
Imobil împrejmuit/ neîmprejmuit	Imobil contestat/ necontestat	Alte observații
Împrejmuit		



REGISTRUL CADASTRAL AL IMOBILELOR

ANEXA Nr. 2

UAT Aroneanu
Zonă cooperativizată (Co)

Sector cadastral nr. 14

1. DESCRIEREA IMOBILULUI																
DATE TEREN											DATE CONSTRUCȚII					
Identificator teren	Adresă imobil	Număr cadastral	Nr. CF	Suprafața măsurată	Intravilan / extra.(I/E)	Nr. top.	Nr. tarla	Nr. parcelă	Categorie folosință	Suprafață parcelă	Identificator construcție	Cod grupă destinație	Suprafața construită	Nr. niveluri	Nr. CF	Constr. cu acte (DA/NU)
14092	Extravilan, UAT. Aroneanu, Jud. Iași; (Tarla: 35, Parcela: 804/1/27)			4717	E		35	804/1/27	A	4717						

2. PROPRIETATEA / POSESIA													
Titularul dreptului / posesiei			Proprietar=1 / Posesor=0	Data nașterii / CUI	Domiciliu / Sediul	Cota parte	Identificator entitate asociată	Cotă parte teren UI	Mod de dobândire	Act juridic			Obs. privitoare la proprietar
Nume / Denumire	Inițiala tatălui	Prenume								Tip act	Nr. act / data	Emitent	
NETCA	V	COSTACHE	1		Loc. Rediu Aldei, UAT. Aroneanu, Jud. Iași	1/1	14092		Reconstituire	act administrativ	5720 / 23.01.2003	CJPSDPAT IASI	LIPSA CNP

3. SARCINI / DEZMEMBRĂMINTE												
Titular			Data nașterii / CUI	Domiciliu / Sediul	Tipul sarcinii sau al dezmembrămintelor dreptului de proprietate	Cota parte	Identificator entitate asociată	Act juridic			Valoare ipotecă	Tip monedă
Nume / Denumire	Inițiala tatălui	Prenume						Tip act	Nr. act / data	Emitent		
-	-	-	-	-	-	-	-	-	-	-	-	-

4. NOTĂRI, PROCESE, INTERDICȚII				
Tipul notării	Tip act	Nr. act/ data	Emitent	Identificator entitate asociată
-	-	-	-	-

5. OBSERVAȚII		
Imobil împrejmuit/ neîmprejmuit	Imobil contestat/ necontestat	Alte observații
Neîmprejmuit		



REGISTRUL CADASTRAL AL IMOBILELOR

ANEXA Nr. 2

UAT Aroneanu
Zonă cooperativizată (Co)

Sector cadastral nr. 14

1. DESCRIEREA IMOBILULUI																
DATE TEREN											DATE CONSTRUCȚII					
Identificator teren	Adresă imobil	Număr cadastral	Nr. CF	Suprafața măsurată	Intravilan / extra.(I/E)	Nr. top.	Nr. tarla	Nr. parcelă	Categorie folosință	Suprafață parcelă	Identificator construcție	Cod grupă destinație	Suprafața construită	Nr. niveluri	Nr. CF	Constr. cu acte (DA/NU)
14093	Extravilan, UAT. Aroneanu, Jud. Iași; (Tarla: -, Parcela: -)			182	E				P	182						

2. PROPRIETATEA / POSESIA													
Titularul dreptului / posesiei			Proprietar=1 / Posesor=0	Data nașterii / CUI	Domiciliu / Sediu	Cota parte	Identificator entitate asociată	Cotă parte teren UI	Mod de dobândire	Act juridic			Obs. privitoare la proprietar
Nume / Denumire	Inițiala tatălui	Prenume								Tip act	Nr. act / data	Emitent	
UAT ARONEANU			1	4540038	Loc. Rediu Aldei, UAT. Aroneanu, Jud. Iași	1/1	14093		Lege	act normativ	7 / 13.03.1996	PARLAMENTUL ROMANIEI	PROPRIETAR NEIDENTIFICAT

3. SARCINI / DEZMEMBRĂMINTE													
Titular			Data nașterii / CUI	Domiciliu / Sediu	Tipul sarcinii sau al dezmembrămintelor dreptului de proprietate	Cota parte	Identificator entitate asociată	Act juridic			Valoare ipotecă	Tip monedă	
Nume / Denumire	Inițiala tatălui	Prenume						Tip act	Nr. act / data	Emitent			
-	-	-	-	-	-	-	-	-	-	-	-	-	-

4. NOTĂRI, PROCESE, INTERDICȚII				
Tipul notării	Tip act	Nr. act / data	Emitent	Identificator entitate asociată
-	-	-	-	-

5. OBSERVAȚII		
Imobil împrejmuit / neîmprejmuit	Imobil contestat / necontestat	Alte observații
Neîmprejmuit		



REGISTRUL CADASTRAL AL IMOBILELOR

ANEXA Nr. 2

UAT Aroneanu
Zonă cooperativizată (Co)

Sector cadastral nr. 14

1. DESCRIEREA IMOBILULUI																
DATE TEREN											DATE CONSTRUCȚII					
Identificator teren	Adresă imobil	Număr cadastral	Nr. CF	Suprafața măsurată	Intravilan / extra.(I/E)	Nr. top.	Nr. tarla	Nr. parcelă	Categorie folosință	Suprafață parcelă	Identificator construcție	Cod grupă destinație	Suprafața construită	Nr. niveluri	Nr. CF	Constr. cu acte (DA/NU)
14094	Intravilan, Loc. Rediu Aldei, UAT. Aroneanu, Jud. Iași; (Tarla: -, Parcela: 4/2(769/2))	1203/2	62872	717	I			4/2(769/2)	A	717						

2. PROPRIETATEA / POSESIA													
Titularul dreptului / posesiei			Proprietar=1 / Posesor=0	Data nașterii / CUI	Domiciliu / Sediul	Cota parte	Identificator entitate asociată	Cotă parte teren UI	Mod de dobândire	Act juridic			Obs. privitoare la proprietar
Nume / Denumire	Inițiala tatălui	Prenume								Tip act	Nr. act / data	Emitent	
NETCA		VASILE	1	20.10.1950	Loc. Rediu Aldei, UAT. Aroneanu, Jud. Iași	1/4	14094		Convenție	act notarial	7104 / 10.11.2006	BNP Balan	bun propriu
OSTROVANU		ANA	1	21.09.1944	Loc. Rediu Aldei, UAT. Aroneanu, Jud. Iași	1/4	14094		Convenție	act notarial	7104 / 10.11.2006	BNP Balan	bun propriu
PLESCAN		LUCICA	1	29.10.1947	Loc. Rediu Aldei, UAT. Aroneanu, Jud. Iași	1/4	14094		Convenție	act notarial	7104 / 10.11.2006	BNP Balan	bun propriu
NETCA ROMAN		GHEORGHE	1	13.06.1949	Loc. Rediu Aldei, UAT. Aroneanu, Jud. Iași	1/4	14094		Convenție	act notarial	7104 / 10.11.2006	BNP Balan	bun propriu

3. SARCINI / DEZMEMBRĂMINTE													
Titular			Data nașterii / CUI	Domiciliu / Sediul	Tipul sarcinii sau al dezmembrămintelor dreptului de proprietate	Cota parte	Identificator entitate asociată	Act juridic			Valoare ipotecă	Tip monedă	
Nume / Denumire	Inițiala tatălui	Prenume						Tip act	Nr. act / data	Emitent			
-	-	-	-	-	-	-	-	-	-	-	-	-	-

4. NOTĂRI, PROCESE, INTERDICȚII				
Tipul notării	Tip act	Nr. act / data	Emitent	Identificator entitate asociată
-	-	-	-	-

5. OBSERVAȚII		
Imobil împrejmuit / neîmprejmuit	Imobil contestat / necontestat	Alte observații
Neîmprejmuit		



REGISTRUL CADASTRAL AL IMOBILELOR

ANEXA Nr. 2

UAT Aroneanu
Zonă cooperativizată (Co)

Sector cadastral nr. 14

1. DESCRIEREA IMOBILULUI																
DATE TEREN											DATE CONSTRUCȚII					
Identificator teren	Adresă imobil	Număr cadastral	Nr. CF	Suprafața măsurată	Intravilan / extra.(I/E)	Nr. top.	Nr. tarla	Nr. parcelă	Categorie folosință	Suprafață parcelă	Identificator construcție	Cod grupă destinație	Suprafața construită	Nr. niveluri	Nr. CF	Constr. cu acte (DA/NU)
14095	Extravilan, UAT. Aroneanu, Jud. Iași; (Tarla: 31, Parcela: 1P; Tarla: 31, Parcela: 2P)		60691	7979	E		31	1P	P	1175						
					E		31	2P	P	6804						

2. PROPRIETATEA / POSESIA													
Titularul dreptului / posesiei			Proprietar=1 / Posesor=0	Data nașterii / CUI	Domiciliu / Sediul	Cota parte	Identificator entitate asociată	Cotă parte teren UI	Mod de dobândire	Act juridic			Obs. privitoare la proprietar
Nume / Denumire	Inițiala tatălui	Prenume								Tip act	Nr. act / data	Emitent	
COMUNA ARONEANU			1	999999999999999	Loc. Rediu Aldei, UAT. Aroneanu, Jud. Iași	1/1	14095		Lege	act administrativ	47 / 30.09.2004	CONSILIUL LOCAL AL COMUNEI ARONEANU	domeniul public

3. SARCINI / DEZMEMBRĂMINTE												
Titular			Data nașterii / CUI	Domiciliu / Sediul	Tipul sarcinii sau al dezmembrămintelor dreptului de proprietate	Cota parte	Identificator entitate asociată	Act juridic			Valoare ipotecă	Tip monedă
Nume / Denumire	Inițiala tatălui	Prenume						Tip act	Nr. act / data	Emitent		
-	-	-	-	-	-	-	-	-	-	-	-	-

4. NOTĂRI, PROCESE, INTERDICȚII				
Tipul notării	Tip act	Nr. act / data	Emitent	Identificator entitate asociată
-	-	-	-	-

5. OBSERVAȚII		
Imobil împrejmuit / neîmprejmuit	Imobil contestat / necontestat	Alte observații
Neîmprejmuit		RESTUL DE SUPRAFATA SE REGASESTE IN ID 14110 SI 14148



REGISTRUL CADASTRAL AL IMOBILELOR

ANEXA Nr. 2

UAT Aroneanu
Zonă cooperativizată (Co)

Sector cadastral nr. 14

1. DESCRIEREA IMOBILULUI																
DATE TEREN											DATE CONSTRUCȚII					
Identificator teren	Adresă imobil	Număr cadastral	Nr. CF	Suprafața măsurată	Intravilan / extra.(I/E)	Nr. top.	Nr. tarla	Nr. parcelă	Categorie folosință	Suprafață parcelă	Identificator construcție	Cod grupă destinație	Suprafața construită	Nr. niveluri	Nr. CF	Constr. cu acte (DA/NU)
14096	Extravilan, UAT. Aroneanu, Jud. Iași; (Tarla: -, Parcela: -)		65781	17497	E				P	14668						
					E				HB	2829						

2. PROPRIETATEA / POSESIA													
Titularul dreptului / posesiei			Proprietar=1 / Posesor=0	Data nașterii / CUI	Domiciliu / Sediu	Cota parte	Identificator entitate asociată	Cotă parte teren UI	Mod de dobândire	Act juridic			Obs. privitoare la proprietar
Nume / Denumire	Inițiala tatălui	Prenume								Tip act	Nr. act / data	Emitent	
COMUNA ARONEANU			1	999999999999999	Loc. Rediu Aldei, UAT. Aroneanu, Jud. Iași	1/1	14096		Lege	act administrativ	47 / 30.09.2004	CL ARONEANU	domeniul public

3. SARCINI / DEZMEMBRĂMINTE												
Titular			Data nașterii / CUI	Domiciliu / Sediu	Tipul sarcinii sau al dezmembrămintelor dreptului de proprietate	Cota parte	Identificator entitate asociată	Act juridic			Valoare ipotecă	Tip monedă
Nume / Denumire	Inițiala tatălui	Prenume						Tip act	Nr. act / data	Emitent		
-	-	-	-	-	-	-	-	-	-	-	-	-

4. NOTĂRI, PROCESE, INTERDICȚII				
Tipul notării	Tip act	Nr. act / data	Emitent	Identificator entitate asociată
-	-	-	-	-

5. OBSERVAȚII		
Imobil împrejmuit / neîmprejmuit	Imobil contestat / necontestat	Alte observații
Neîmprejmuit		DIFERENȚA DE SUPRAFAȚA SE AFLĂ LA ID 14118,14093,8004,14148



REGISTRUL CADASTRAL AL IMOBILELOR

ANEXA Nr. 2

UAT Aroneanu
Zonă cooperativizată (Co)

Sector cadastral nr. 14

1. DESCRIEREA IMOBILULUI																
DATE TEREN											DATE CONSTRUCȚII					
Identificator teren	Adresă imobil	Număr cadastral	Nr. CF	Suprafața măsurată	Intravilan / extra.(I/E)	Nr. top.	Nr. tarla	Nr. parcelă	Categorie folosință	Suprafață parcelă	Identificator construcție	Cod grupă destinație	Suprafața construită	Nr. niveluri	Nr. CF	Constr. cu acte (DA/NU)
14097	Extravilan, UAT. Aroneanu, Jud. Iași; (Tarla: 36, Parcela: 910/1)			3522	E		36	910/1	A	3522						

2. PROPRIETATEA / POSESIA													
Titularul dreptului / posesiei			Proprietar=1 / Posesor=0	Data nașterii / CUI	Domiciliu / Sediu	Cota parte	Identificator entitate asociată	Cotă parte teren UI	Mod de dobândire	Act juridic			Obs. privitoare la proprietar
Nume / Denumire	Inițiala tatălui	Prenume								Tip act	Nr. act / data	Emitent	
PLESCAN	I	DOMNICA	1		Loc. Rediu Aldei, UAT. Aroneanu, Jud. Iași	1/1	14097		Reconstituire	act administrativ	4427 / 20.10.1993	CJPSDPAT IASI	LIPSA CNP
HULUDET	I	VASILE	1		Loc. Rediu Aldei, UAT. Aroneanu, Jud. Iași								LIPSA CNP
AMIHAIESI	I	NATALIA	1		Loc. Neidentificata, UAT. Țibana, Jud. Iași								LIPSA CNP

3. SARCINI / DEZMEMBRĂMINTE												
Titular			Data nașterii / CUI	Domiciliu / Sediu	Tipul sarcinii sau al dezmembrămintelor dreptului de proprietate	Cota parte	Identificator entitate asociată	Act juridic			Valoare ipotecă	Tip monedă
Nume / Denumire	Inițiala tatălui	Prenume						Tip act	Nr. act / data	Emitent		
-	-	-	-	-	-	-	-	-	-	-	-	-

4. NOTĂRI, PROCESE, INTERDICȚII				
Tipul notării	Tip act	Nr. act / data	Emitent	Identificator entitate asociată
-	-	-	-	-

5. OBSERVAȚII		
Imobil împrejmuit / neîmprejmuit	Imobil contestat / necontestat	Alte observații
Neîmprejmuit		DIFERENTA DE USPRAFATA SE REGASESTE IN MD 14025 CONF. TP A910



REGISTRUL CADASTRAL AL IMOBILELOR

ANEXA Nr. 2

UAT Aroneanu
Zonă cooperativizată (Co)

Sector cadastral nr. 14

1. DESCRIEREA IMOBILULUI																
DATE TEREN											DATE CONSTRUCȚII					
Identificator teren	Adresă imobil	Număr cadastral	Nr. CF	Suprafața măsurată	Intravilan / extra.(I/E)	Nr. top.	Nr. tarla	Nr. parcelă	Categorie folosință	Suprafață parcelă	Identificator construcție	Cod grupă destinație	Suprafața construită	Nr. niveluri	Nr. CF	Constr. cu acte (DA/NU)
14099	Extravilan, UAT. Aroneanu, Jud. Iași; (Tarla: 35, Parcela: 552)			8979	E		35	552	P	8979						

2. PROPRIETATEA / POSESIA													
Titularul dreptului / posesiei			Proprietar=1 / Posesor=0	Data nașterii / CUI	Domiciliu / Sediu	Cota parte	Identificator entitate asociată	Cotă parte teren UI	Mod de dobândire	Act juridic			Obs. privitoare la proprietar
Nume / Denumire	Inițiala tatălui	Prenume								Tip act	Nr. act / data	Emitent	
UAT ARONEANU			1	4540038	Loc. Rediu Aldei, UAT. Aroneanu, Jud. Iași	1/1	14099		Lege	act normativ	7 / 13.03.1996	PARLAMENTUL ROMANIEI	PROPRIETAR NEIDENTIFICAT

3. SARCINI / DEZMEMBRĂMINTE												
Titular			Data nașterii / CUI	Domiciliu / Sediu	Tipul sarcinii sau al dezmembrămintelor dreptului de proprietate	Cota parte	Identificator entitate asociată	Act juridic			Valoare ipotecă	Tip monedă
Nume / Denumire	Inițiala tatălui	Prenume						Tip act	Nr. act / data	Emitent		
-	-	-	-	-	-	-	-	-	-	-	-	-

4. NOTĂRI, PROCESE, INTERDICȚII				
Tipul notării	Tip act	Nr. act / data	Emitent	Identificator entitate asociată
-	-	-	-	-

5. OBSERVAȚII		
Imobil împrejmuit / neîmprejmuit	Imobil contestat / necontestat	Alte observații
Neîmprejmuit		



REGISTRUL CADASTRAL AL IMOBILELOR

ANEXA Nr. 2

UAT Aroneanu
Zonă cooperativizată (Co)

Sector cadastral nr. 14

1. DESCRIEREA IMOBILULUI																
DATE TEREN											DATE CONSTRUCȚII					
Identificator teren	Adresă imobil	Număr cadastral	Nr. CF	Suprafața măsurată	Intravilan / extra.(I/E)	Nr. top.	Nr. tarla	Nr. parcelă	Categorie folosință	Suprafață parcelă	Identificator construcție	Cod grupă destinație	Suprafața construită	Nr. niveluri	Nr. CF	Constr. cu acte (DA/NU)
14100	Extravilan, UAT. Aroneanu, Jud. Iași; (Tarla: -, Parcela: 1 (804/1/6/1); Tarla: -, Parcela: 2(804/1/7))	752	62403	6288	E			1(804/1/6/1)	A	5795						
					E			2(804/1/7)	F	493						

2. PROPRIETATEA / POSESIA													
Titularul dreptului / posesiei			Proprietar=1 / Posesor=0	Data nașterii / CUI	Domiciliu / Sediul	Cota parte	Identificator entitate asociată	Cotă parte teren UI	Mod de dobândire	Act juridic			Obs. privitoare la proprietar
Nume / Denumire	Inițiala tatălui	Prenume								Tip act	Nr. act / data	Emitent	
NETCA		ION	1	14.08.1928	Loc. Rediu Aldei, UAT. Aroneanu, Jud. Iași	1/1	14100		Reconstituire	act administrativ	5340 / 15.09.1998	CJSDPT Iasi	

3. SARCINI / DEZMEMBRĂMINTE													
Titular			Data nașterii / CUI	Domiciliu / Sediul	Tipul sarcinii sau al dezmembrămintelor dreptului de proprietate	Cota parte	Identificator entitate asociată	Act juridic			Valoare ipotecă	Tip monedă	
Nume / Denumire	Inițiala tatălui	Prenume						Tip act	Nr. act / data	Emitent			
-	-	-	-	-	-	-	-	-	-	-	-	-	-

4. NOTĂRI, PROCESE, INTERDICȚII				
Tipul notării	Tip act	Nr. act / data	Emitent	Identificator entitate asociată
-	-	-	-	-

5. OBSERVAȚII		
Imobil împrejmuit/ neîmprejmuit	Imobil contestat/ necontestat	Alte observații
Neîmprejmuit		5794,21 mp;493,49 mp



REGISTRUL CADASTRAL AL IMOBILELOR

ANEXA Nr. 2

UAT Aroneanu
Zonă cooperativizată (Co)

Sector cadastral nr. 14

1. DESCRIEREA IMOBILULUI																
DATE TEREN											DATE CONSTRUCȚII					
Identificator teren	Adresă imobil	Număr cadastral	Nr. CF	Suprafața măsurată	Intravilan / extra.(I/E)	Nr. top.	Nr. tarla	Nr. parcelă	Categorie folosință	Suprafață parcelă	Identificator construcție	Cod grupă destinație	Suprafața construită	Nr. niveluri	Nr. CF	Constr. cu acte (DA/NU)
14101	Extravilan, UAT. Aroneanu, Jud. Iași; (Tarla: 35, Parcela: 798/14)			4481	E		35	798/14	A	4481						

2. PROPRIETATEA / POSESIA													
Titularul dreptului / posesiei			Proprietar=1 / Posesor=0	Data nașterii / CUI	Domiciliu / Sediu	Cota parte	Identificator entitate asociată	Cotă parte teren UI	Mod de dobândire	Act juridic			Obs. privitoare la proprietar
Nume / Denumire	Inițiala tatălui	Prenume								Tip act	Nr. act / data	Emitent	
HULUDET		VASILE	1		Loc. Rediu Aldei, UAT. Aroneanu, Jud. Iași	1/1	14101		Reconstituire	act administrativ	4648 / 24.04.1994	CJPSDPAT IASI	LIPSA CNP

3. SARCINI / DEZMEMBRĂMINTE													
Titular			Data nașterii / CUI	Domiciliu / Sediu	Tipul sarcinii sau al dezmembrămintelor dreptului de proprietate	Cota parte	Identificator entitate asociată	Act juridic			Valoare ipotecă	Tip monedă	
Nume / Denumire	Inițiala tatălui	Prenume						Tip act	Nr. act / data	Emitent			
-	-	-	-	-	-	-	-	-	-	-	-	-	-

4. NOTĂRI, PROCESE, INTERDICȚII				
Tipul notării	Tip act	Nr. act/ data	Emitent	Identificator entitate asociată
-	-	-	-	-

5. OBSERVAȚII		
Imobil împrejmuit/ neîmprejmuit	Imobil contestat/ necontestat	Alte observații
Neîmprejmuit		DIFERENȚA DE SUPRAFATA DE 15519 MP SE AFLA LA ID 14030



REGISTRUL CADASTRAL AL IMOBILELOR

ANEXA Nr. 2

UAT Aroneanu
Zonă cooperativizată (Co)

Sector cadastral nr. 14

1. DESCRIEREA IMOBILULUI																
DATE TEREN											DATE CONSTRUCȚII					
Identificator teren	Adresă imobil	Număr cadastral	Nr. CF	Suprafața măsurată	Intravilan / extra.(I/E)	Nr. top.	Nr. tarla	Nr. parcelă	Categorie folosință	Suprafața parcelă	Identificator construcție	Cod grupă destinație	Suprafața construită	Nr. niveluri	Nr. CF	Constr. cu acte (DA/NU)
14102	Intravilan, Loc. Rediu Aldei (p.851, 849, 850, 910/1/15); (Tarla: -, Parcela: -)	1530	63569	5546	I				CC	1141	1	CL	80	1	63569-C1	DA
					I				V	1180	2	CA	35	1	63569-C2	NU
					I				A	929						
					I				V	1382						
					I				N	914						

2. PROPRIETATEA / POSESIA													
Titularul dreptului / posesiei			Proprietar=1 / Posesor=0	Data nașterii / CUI	Domiciliu / Sediu	Cota parte	Identificator entitate asociată	Cotă parte teren UI	Mod de dobândire	Act juridic			Obs. privitoare la proprietar
Nume / Denumire	Inițiala tatălui	Prenume								Tip act	Nr. act / data	Emitent	
HERGHELEGIU		CARMEN	1	19.03.1973	Loc. Rediu Aldei, UAT. Aroneanu, Jud. Iași	1/1	14102, C1		Convenție	act notarial	65 / 05.02.2009	BNP Frost	bun propriu

3. SARCINI / DEZMEMBRĂMINTE												
Titular			Data nașterii / CUI	Domiciliu / Sediu	Tipul sarcinii sau al dezmembrămintelor dreptului de proprietate	Cota parte	Identificator entitate asociată	Act juridic			Valoare ipotecă	Tip monedă
Nume / Denumire	Inițiala tatălui	Prenume						Tip act	Nr. act / data	Emitent		
HERGHELEGIU		MARIA		Loc. Rediu Aldei, UAT. Aroneanu, Jud. Iași	Habitație		C1	act notarial	65 / 05.02.2009	BNP Frost		

4. NOTĂRI, PROCESE, INTERDICȚII				
Tipul notării	Tip act	Nr. act / data	Emitent	Identificator entitate asociată
-	-	-	-	-

5. OBSERVAȚII		
Imobil împrejmuit / neîmprejmuit	Imobil contestat / necontestat	Alte observații
Împrejmuit		



REGISTRUL CADASTRAL AL IMOBILELOR

ANEXA Nr. 2

UAT Aroneanu
Zonă cooperativizată (Co)

Sector cadastral nr. 14

1. DESCRIEREA IMOBILULUI																
DATE TEREN											DATE CONSTRUCȚII					
Identificator teren	Adresă imobil	Număr cadastral	Nr. CF	Suprafața măsurată	Intravilan / extra.(I/E)	Nr. top.	Nr. tarla	Nr. parcelă	Categorie folosință	Suprafață parcelă	Identificator construcție	Cod grupă destinație	Suprafața construită	Nr. niveluri	Nr. CF	Constr. cu acte (DA/NU)
14103	Intravilan, Loc. Rediu Aldei Intravilan extins conf. PUG Sat Rediu Aldei si Extravilan Com. Aroneanu; (Tarla: 35/1, Parcela: 868; Tarla: 35/1, Parcela: 869)		66495	1021	I		35/1	868	A	469						
					I		35/1	869	V	216						
					E		35/1	868	A	131						
					E		35/1	869	V	205						

2. PROPRIETATEA / POSESIA													
Titularul dreptului / posesiei			Proprietar=1 / Posesor=0	Data nașterii / CUI	Domiciliu / Sediu	Cota parte	Identificator entitate asociată	Cotă parte teren UI	Mod de dobândire	Act juridic			Obs. privitoare la proprietar
Nume / Denumire	Inițiala tatălui	Prenume								Tip act	Nr. act / data	Emitent	
LUCA		VASILE	1	29.12.1953	Loc. Iasi, Str. ETERNITATE, Nr.84A, Bl.Z2-1, Ap.3, UAT. Iași, Jud. Iași	6/7	14103		Reconstituire	act notarial	CM nr. 173 / 22.09.2011	N.P. COSTIN RAZVAN-IONUT	
LUCA		ION	1	04.02.1957	Loc. Aroneanu, UAT. Aroneanu, Jud. Iași								
LUCA		CONSTANTIN	1	21.09.1940	Loc. Iasi, Bdul. TUDOR VLADIMIRESCU, Nr.20, Bl.330, Ap.9, UAT. Iași, Jud. Iași								
ICHIM		MARGARETA	1	07.11.1942	Romania, Jud. IASI, Loc. Iasi, Str. NICOLINA, Nr. Postal 4, Bl. C9, Ap. 16								
PADURARU		MARIA	1	06.09.1948	Romania, Jud. IASI, Loc. Iasi, Str. HANCIUC, Nr. Postal 9, Bl. P5 384, Sc. B, Et. 2, Ap. 11								
BAIAS		ELENA	1	09.08.1951	Romania, Jud. IASI, Loc. Iasi, Str. NICOLAE IORGA, Nr. Postal 34, Bl. T5, Et. 5, Ap. 4								
LUCA		VASILE	1	29.12.1953	Loc. Iasi, Str. ETERNITATE, Nr.84A, Bl.Z2-1, Ap.3, UAT. Iași, Jud. Iași								1/42
LUCA		ION	1	04.02.1957	Loc. Aroneanu, UAT. Aroneanu, Jud. Iași	1/42	14103	Succesiune	act notarial	CM nr. 173 / 22.09.2011	N.P. COSTIN RAZVAN-IONUT	bun propriu	
LUCA		CONSTANTIN	1	21.09.1940	Loc. Iasi, Bdul. TUDOR VLADIMIRESCU, Nr.20, Bl.330, Ap.9, UAT. Iași, Jud. Iași	1/42	14103	Succesiune	act notarial	CM nr. 173 / 22.09.2011	N.P. COSTIN RAZVAN-IONUT	bun propriu	



2. PROPRIETATEA / POSESIA

Titularul dreptului / posesiei			Proprietar=1 / Posesor=0	Data nașterii / CUI	Domiciliu / Sediu	Cota parte	Identificator entitate asociată	Cotă parte teren UI	Mod de dobândire	Act juridic			Obs. privitoare la proprietar
Nume / Denumire	Inițiala tatălui	Prenume								Tip act	Nr. act / data	Emitent	
ICHIM		MARGARETA	1	07.11.1942	Romania, Jud. IASI, Loc. Iasi, Str. NICOLINA, Nr. Postal 4, Bl. C9, Ap. 16	1/42	14103		Succesiune	act notarial	CM nr. 173 / 22.09.2011	N.P. COSTIN RAZVAN-IONUT	bun propriu
PADURARU		MARIA	1	06.09.1948	Romania, Jud. IASI, Loc. Iasi, Str. HANCIUC, Nr. Postal 9, Bl. P5 384, Sc. B, Et. 2, Ap. 11	1/42	14103		Succesiune	act notarial	CM nr. 173 / 22.09.2011	N.P. COSTIN RAZVAN-IONUT	bun propriu
BAIAS		ELENA	1	09.08.1951	Romania, Jud. IASI, Loc. Iasi, Str. NICOLAE IORGA, Nr. Postal 34, Bl. T5, Et. 5, Ap. 4	1/42	14103		Succesiune	act notarial	CM nr. 173 / 22.09.2011	N.P. COSTIN RAZVAN-IONUT	bun propriu

3. SARCINI / DEZMEMBRĂMINTE


Titular			Data nașterii / CUI	Domiciliu / Sediu	Tipul sarcinii sau al dezmembrămintelor dreptului de proprietate	Cota parte	Identificator entitate asociată	Act juridic			Valoare ipotecă	Tip monedă
Nume / Denumire	Inițiala tatălui	Prenume						Tip act	Nr. act / data	Emitent		
-	-	-	-	-	-	-	-	-	-	-	-	-

4. NOTĂRI, PROCESE, INTERDICȚII

Tipul notării	Tip act	Nr. act/ data	Emitent	Identificator entitate asociată
Se noteaza spre informare sentinta civila nr. 420/20.01.2015, avand ca obiect „punere sub interdictie, numire tutore”, sentinta pronuntata in dosar nr. 27538/245/2014 (Judecatoria Iasi-Sectia Civila), prin care instanta dispune punerea sub interdictie judecatoreasca a paratului LUCA ION si numeste in calitate de tutore pe LUCA VASILE, urmand ca drepturile si indatoririle secifice functiei tutorelui sa fie preluate de la ramanerea definitiva a prezentei hotarari.	act notarial	CM nr. 173 / 22.09.2011	N.P. COSTIN RAZVAN-IONUT	14103
se noteaza spre informare extrasul dispozitivului sentintei civile nr.11454/24.11.2023 pronuntata de Judecatoria Iasi in dosar nr.10007/245/2023 prin care s-a dispus inlocuirea masurii punerii sub interdictie a paratului LUCA ION, instituita prin sentinta civila nr.420/20.01.2015 a Judecatoriei Iasi in dosar nr.27538/245/2014 cu masura tutelei speciale, pe o perioada de 5 ani, incepand cu data de 26.02.2024, reprezentand data ramanerii definitive a hotararii civile, asupra paratului LUCA ION si mentinerea in calitate de tutore pe numitul Luca Vasile	hotărâre judecătorească	11454 / 24.11.2023	JUDECATORIA IASI, dosar nr.10007/245/2023	14103
se noteaza indreptarea erorii materiale din incheierea nr 60563/2024 in sensul mentionarii anului corect de incepere a perioadei de tutela speciala, respectiv 2024	act administrativ	60563 / 27.03.2024		14103

5. OBSERVAȚII

Imobil împrejmuit/ neîmprejmuit	Imobil contestat/ necontestat	Alte observații
Împrejmuit		



REGISTRUL CADASTRAL AL IMOBILELOR

ANEXA Nr. 2

UAT Aroneanu
Zonă cooperativizată (Co)

Sector cadastral nr. 14

1. DESCRIEREA IMOBILULUI																
DATE TEREN											DATE CONSTRUCȚII					
Identificator teren	Adresă imobil	Număr cadastral	Nr. CF	Suprafața măsurată	Intravilan / extra.(I/E)	Nr. top.	Nr. tarla	Nr. parcelă	Categorie folosință	Suprafață parcelă	Identificator construcție	Cod grupă destinație	Suprafața construită	Nr. niveluri	Nr. CF	Constr. cu acte (DA/NU)
14104	Extravilan, UAT. Aroneanu, Jud. Iași; (Tarla: 35, Parcela: 804/1/9)			5380	E		35	804/1/9	A	5380						

2. PROPRIETATEA / POSESIA															
Titularul dreptului / posesiei			Proprietar=1 / Posesor=0	Data nașterii / CUI	Domiciliu / Sediul	Cota parte	Identificator entitate asociată	Cotă parte teren UI	Mod de dobândire	Act juridic			Obs. privitoare la proprietar		
Nume / Denumire	Inițiala tatălui	Prenume								Tip act	Nr. act / data	Emitent			
GOREA	V	MIHAI	1		Loc. Rediu Aldei, UAT. Aroneanu, Jud. Iași	1/1	14104	Reconstituire	act administrativ	5.277 / 30.04.1997	CJPSDPAT IASI	LIPSA CNP			
URSALIUC	V	ANICA	1		Loc. Rediu Aldei, UAT. Aroneanu, Jud. Iași							LIPSA CNP			
IBANISTEANU	V	VIORICA	1		Loc. Rediu Aldei, UAT. Aroneanu, Jud. Iași							LIPSA CNP			
GOREA	V	VASILE	1		Loc. Rediu Aldei, UAT. Aroneanu, Jud. Iași							LIPSA CNP			
MARES	V	DORINA	1		Loc. Rediu Aldei, UAT. Aroneanu, Jud. Iași							LIPSA CNP			
DESPA	V	ELENA	1		Loc. Rediu Aldei, UAT. Aroneanu, Jud. Iași							LIPSA CNP			
IONITA	V	MARIA	1		Loc. Rediu Aldei, UAT. Aroneanu, Jud. Iași							LIPSA CNP			

3. SARCINI / DEZMEMBRĂMINTE															
Titular			Data nașterii / CUI	Domiciliu / Sediul	Tipul sarcinii sau al dezmembrămintelor dreptului de proprietate	Cota parte	Identificator entitate asociată	Act juridic			Valoare ipotecă	Tip monedă			
Nume / Denumire	Inițiala tatălui	Prenume						Tip act	Nr. act / data	Emitent					
-	-	-	-	-	-	-	-	-	-	-	-	-			

4. NOTĂRI, PROCESE, INTERDICȚII															
Tipul notării						Tip act		Nr. act / data		Emitent		Identificator entitate asociată			
-						-		-		-		-			

5. OBSERVAȚII															
Imobil împrejmuit / neîmprejmuit				Imobil contestat / necontestat				Alte observații							
Neîmprejmuit								DIFERENȚA DE SUPRAFAȚA SE AFLĂ ÎN ID 14040							



REGISTRUL CADASTRAL AL IMOBILELOR

ANEXA Nr. 2

UAT Aroneanu
Zonă cooperativizată (Co)

Sector cadastral nr. 14

1. DESCRIEREA IMOBILULUI																
DATE TEREN											DATE CONSTRUCȚII					
Identificator teren	Adresă imobil	Număr cadastral	Nr. CF	Suprafața măsurată	Intravilan / extra.(I/E)	Nr. top.	Nr. tarla	Nr. parcelă	Categorie folosință	Suprafață parcelă	Identificator construcție	Cod grupă destinație	Suprafața construită	Nr. niveluri	Nr. CF	Constr. cu acte (DA/NU)
14105	Intravilan, Loc. Rediu Aldei, UAT. Aroneanu, Jud. Iași; (Tarla: 35, Parcela: 885; Tarla: 35, Parcela: 884; Tarla: 35, Parcela: 883; Tarla: 35, Parcela: 886)			2783	I		35	885	V	523	1	CL	101	1		DA
					I		35	884	A	436						
					I		35	883	A	376						
					I		35	886	A	1448						

2. PROPRIETATEA / POSESIA													
Titularul dreptului / posesiei			Proprietar=1 / Posesor=0	Data nașterii / CUI	Domiciliu / Sediu	Cota parte	Identificator entitate asociată	Cotă parte teren UI	Mod de dobândire	Act juridic			Obs. privitoare la proprietar
Nume / Denumire	Inițiala tatălui	Prenume								Tip act	Nr. act / data	Emitent	
GORIA	C	ELENA	1		Loc. Rediu Aldei, UAT. Aroneanu, Jud. Iași	1/1	14105, C1		Reconstituire	act administrativ	4850 / 09.12.1994	CJPSDPAT IASI	LIPSA CNP

3. SARCINI / DEZMEMBRĂMINTE												
Titular			Data nașterii / CUI	Domiciliu / Sediu	Tipul sarcinii sau al dezmembrămintelor dreptului de proprietate	Cota parte	Identificator entitate asociată	Act juridic			Valoare ipotecă	Tip monedă
Nume / Denumire	Inițiala tatălui	Prenume						Tip act	Nr. act / data	Emitent		
-	-	-	-	-	-	-	-	-	-	-	-	-

4. NOTĂRI, PROCESE, INTERDICȚII				
Tipul notării	Tip act	Nr. act / data	Emitent	Identificator entitate asociată
-	-	-	-	-

5. OBSERVAȚII		
Imobil împrejmuit / neîmprejmuit	Imobil contestat / necontestat	Alte observații
Împrejmuit		



REGISTRUL CADASTRAL AL IMOBILELOR

ANEXA Nr. 2

UAT Aroneanu
Zonă cooperativizată (Co)

Sector cadastral nr. 14

1. DESCRIEREA IMOBILULUI																
DATE TEREN											DATE CONSTRUCȚII					
Identificator teren	Adresă imobil	Număr cadastral	Nr. CF	Suprafața măsurată	Intravilan / extra.(I/E)	Nr. top.	Nr. tarla	Nr. parcelă	Categorie folosință	Suprafață parcelă	Identificator construcție	Cod grupă destinație	Suprafața construită	Nr. niveluri	Nr. CF	Constr. cu acte (DA/NU)
14106	Intravilan, Loc. Rediu Aldei, UAT. Aroneanu, Jud. Iași; (Tarla: 35, Parcela: -)			246	I		35		DR	246						

2. PROPRIETATEA / POSESIA													
Titularul dreptului / posesiei			Proprietar=1 / Posesor=0	Data nașterii / CUI	Domiciliu / Sediul	Cota parte	Identificator entitate asociată	Cotă parte teren UI	Mod de dobândire	Act juridic			Obs. privitoare la proprietar
Nume / Denumire	Inițiala tatălui	Prenume								Tip act	Nr. act / data	Emitent	
UAT ARONEANU			1	4540038	Loc. Rediu Aldei, UAT. Aroneanu, Jud. Iași	1/1	14106		Lege	act normativ	7 / 13.03.1996	PARLAMENTUL ROMANIEI	PROPRIETAR NEIDENTIFICAT

3. SARCINI / DEZMEMBRĂMINTE												
Titular			Data nașterii / CUI	Domiciliu / Sediul	Tipul sarcinii sau al dezmembrămintelor dreptului de proprietate	Cota parte	Identificator entitate asociată	Act juridic			Valoare ipotecă	Tip monedă
Nume / Denumire	Inițiala tatălui	Prenume						Tip act	Nr. act / data	Emitent		
-	-	-	-	-	-	-	-	-	-	-	-	-

4. NOTĂRI, PROCESE, INTERDICȚII				
Tipul notării	Tip act	Nr. act/ data	Emitent	Identificator entitate asociată
-	-	-	-	-

5. OBSERVAȚII		
Imobil împrejmuit/ neîmprejmuit	Imobil contestat/ necontestat	Alte observații
Neîmprejmuit		



REGISTRUL CADASTRAL AL IMOBILELOR

ANEXA Nr. 2

UAT Aroneanu
Zonă cooperativizată (Co)

Sector cadastral nr. 14

1. DESCRIEREA IMOBILULUI																
DATE TEREN											DATE CONSTRUCȚII					
Identificator teren	Adresă imobil	Număr cadastral	Nr. CF	Suprafața măsurată	Intravilan / extra.(I/E)	Nr. top.	Nr. tarla	Nr. parcelă	Categorie folosință	Suprafață parcelă	Identificator construcție	Cod grupă destinație	Suprafața construită	Nr. niveluri	Nr. CF	Constr. cu acte (DA/NU)
14107	Intravilan, Loc. Rediu Aldei Intravilan conform PUG. Accesul se face prin Toloaca 700; (Tarla: 35/1, Parcela: -)		61172	2218	I		35/1		CC	187	1	CA	4	1	61172-C1	NU
					I		35/1		V	2031	2	CA	12	1	61172-C2	NU
											3	CA	6	1	61172-C3	NU
											4	CA	18	1	61172-C4	NU
											5	CA	73	1	61172-C5	NU

2. PROPRIETATEA / POSESIA													
Titularul dreptului / posesiei			Proprietar=1 / Posesor=0	Data nașterii / CUI	Domiciliu / Sediul	Cota parte	Identificator entitate asociată	Cotă parte teren UI	Mod de dobândire	Act juridic			Obs. privitoare la proprietar
Nume / Denumire	Inițiala tatălui	Prenume								Tip act	Nr. act / data	Emitent	
ALEXANDRU		ANA MARIA	1	14.02.1984	Romania, Jud. IASI, Loc. Iasi, Str. CIURCHI, Nr. Postal 115	1/1	14107	Convenție	act notarial	cv aut sub nr.140 / 23.01.2017	Anton Gabriela		
ALEXANDRU		IONUT	1	14.01.1980	Loc. Neidentificata, UAT. Aroneanu, Jud. Iași							bun comun	

3. SARCINI / DEZMEMBRĂMINTE													
Titular			Data nașterii / CUI	Domiciliu / Sediul	Tipul sarcinii sau al dezmembrămintelor dreptului de proprietate	Cota parte	Identificator entitate asociată	Act juridic			Valoare ipotecă	Tip monedă	
Nume / Denumire	Inițiala tatălui	Prenume						Tip act	Nr. act / data	Emitent			
GOREA		NATALIA		Loc. Dancu, Str. DALIEI, Nr.70, Bl.B1, Ap.6, UAT. Holboca, Jud. Iași	Uzufruct viager	1/2	14107	act notarial	act de dezmembrare si contract de partaj voluntar aut nr 1062 / 18.10.2010	BNP ZAHARIA FELIX GHEORGHITA			
TEACA		DORINA	26.01.1961	Loc. Neidentificata, UAT. Aroneanu, Jud. Iași	Uzufruct viager	1/2	14107	act notarial	cv aut sub nr.140 / 23.01.2017	Anton Gabriela			

4. NOTĂRI, PROCESE, INTERDICȚII			
Tipul notării	Tip act	Nr. act / data	Identificator entitate asociată
Se infiinteaza cartea funciara 61172 a imobilului cu numarul cadastral 61172/Aroneanu, rezultat din dezmembrarea imobilului cu numarul cadastral 60188 in scris in cartea funciara 60188;	act notarial	965 / 02.09.2010	14107

5. OBSERVAȚII		
Imobil împrejmuit / neîmprejmuit	Imobil contestat / necontestat	Alte observații
Împrejmuit		



REGISTRUL CADASTRAL AL IMOBILELOR

ANEXA Nr. 2

UAT Aroneanu
Zonă cooperativizată (Co)

Sector cadastral nr. 14

1. DESCRIEREA IMOBILULUI																
DATE TEREN										DATE CONSTRUCȚII						
Identificator teren	Adresă imobil	Număr cadastral	Nr. CF	Suprafața măsurată	Intravilan / extra.(I/E)	Nr. top.	Nr. tarla	Nr. parcelă	Categorie folosință	Suprafață parcelă	Identificator construcție	Cod grupă destinație	Suprafața construită	Nr. niveluri	Nr. CF	Constr. cu acte (DA/NU)
14108	Intravilan, Loc. Rediu Aldei Intravilan conform PUG. Accesul se face prin Toloaca 700; (Tarla: 35/1, Parcela: -)		61171	2043	I		35/1		CC	844	2	CL	79	1	61171-C2	DA
					I		35/1		V	138	3	CA	9	1	61171-C3	DA
					I		35/1		A	1061	4	CA	32	1	61171-C4	DA

2. PROPRIETATEA / POSESIA													
Titularul dreptului / posesiei			Proprietar=1 / Posesor=0	Data nașterii / CUI	Domiciliu / Sediul	Cota parte	Identificator entitate asociată	Cotă parte teren UI	Mod de dobândire	Act juridic			Obs. privitoare la proprietar
Nume / Denumire	Inițiala tatălui	Prenume								Tip act	Nr. act / data	Emitent	
RANCA		MARIA	1	03.01.1959	Loc. Rediu Aldei, UAT. Aroneanu, Jud. Iași	1/1	14108		Convenție	act notarial	1062 / 18.10.2010	BNP ZAHARIA FELIX GHEORGHITA	
RANCA		MARIA	1	03.01.1959	Loc. Rediu Aldei, UAT. Aroneanu, Jud. Iași	1/1	C2, C3, C4		Construire	act administrativ	4722 / 28.04.2022	PRIMARIA COMUNEI ARONEANU	

3. SARCINI / DEZMEMBRĂMINTE												
Titular			Data nașterii / CUI	Domiciliu / Sediul	Tipul sarcinii sau al dezmembrămintelor dreptului de proprietate	Cota parte	Identificator entitate asociată	Act juridic			Valoare ipotecă	Tip monedă
Nume / Denumire	Inițiala tatălui	Prenume						Tip act	Nr. act / data	Emitent		
-	-	-	-	-	-	-	-	-	-	-	-	-

4. NOTĂRI, PROCESE, INTERDICȚII				
Tipul notării	Tip act	Nr. act/ data	Emitent	Identificator entitate asociată
-	-	-	-	-

5. OBSERVAȚII		
Imobil împrejmuit/ neîmprejmuit	Imobil contestat/ necontestat	Alte observații
Împrejmuit		



REGISTRUL CADASTRAL AL IMOBILELOR

ANEXA Nr. 2

UAT Aroneanu
Zonă cooperativizată (Co)

Sector cadastral nr. 14

1. DESCRIEREA IMOBILULUI																
DATE TEREN											DATE CONSTRUCȚII					
Identificator teren	Adresă imobil	Număr cadastral	Nr. CF	Suprafața măsurată	Intravilan / extra.(I/E)	Nr. top.	Nr. tarla	Nr. parcelă	Categorie folosință	Suprafața parcelă	Identificator construcție	Cod grupă destinație	Suprafața construită	Nr. niveluri	Nr. CF	Constr. cu acte (DA/NU)
14109	Extravilan, UAT. Aroneanu, Jud. Iași; (Tarla: 35, Parcela: 804/1/10 ; 732/4)			2237	E		35	804/1/10 ; 732/4	A	2237						

2. PROPRIETATEA / POSESIA													
Titularul dreptului / posesiei			Proprietar=1 / Posesor=0	Data nașterii / CUI	Domiciliu / Sediul	Cota parte	Identificator entitate asociată	Cotă parte teren UI	Mod de dobândire	Act juridic			Obs. privitoare la proprietar
Nume / Denumire	Inițiala tatălui	Prenume								Tip act	Nr. act / data	Emitent	
GOREA	V	MIHAI	1		Loc. Rediu Aldei, UAT. Aroneanu, Jud. Iași	1/1	14109	Reconstituire	act administrativ	5709 / 23.01.2003	CJPSDPAT IASI	LIPSA CNP	
MARES	V	DORINA	1		Loc. Rediu Aldei, UAT. Aroneanu, Jud. Iași							LIPSA CNP	
DESPA	V	ELENA	1		Loc. Rediu Aldei, UAT. Aroneanu, Jud. Iași							LIPSA CNP	
GOREA	V	VASILE	1		Loc. Rediu Aldei, UAT. Aroneanu, Jud. Iași							LIPSA CNP	
URSALIUC	V	ANICA	1		Loc. Rediu Aldei, UAT. Aroneanu, Jud. Iași							LIPSA CNP	

3. SARCINI / DEZMEMBRĂMINTE												
Titular			Data nașterii / CUI	Domiciliu / Sediul	Tipul sarcinii sau al dezmembrămintelor dreptului de proprietate	Cota parte	Identificator entitate asociată	Act juridic			Valoare ipotecă	Tip monedă
Nume / Denumire	Inițiala tatălui	Prenume						Tip act	Nr. act / data	Emitent		
-	-	-	-	-	-	-	-	-	-	-	-	-

4. NOTĂRI, PROCESE, INTERDICȚII			
Tipul notării	Tip act	Nr. act/ data	Identificator entitate asociată
-	-	-	-

5. OBSERVAȚII	
Imobil împrejmuit/ neîmprejmuit	Imobil contestat/ necontestat
Neîmprejmuit	

Alte observații
DIFERENȚA DE SUPRAFAȚA ȘARJĂ ÎN ID 14035

REGISTRUL CADASTRAL AL IMOBILELOR

ANEXA Nr. 2

UAT Aroneanu
Zonă cooperativizată (Co)

Sector cadastral nr. 14

1. DESCRIEREA IMOBILULUI																
DATE TEREN											DATE CONSTRUCȚII					
Identificator teren	Adresă imobil	Număr cadastral	Nr. CF	Suprafața măsurată	Intravilan / extra.(I/E)	Nr. top.	Nr. tarla	Nr. parcelă	Categorie folosință	Suprafață parcelă	Identificator construcție	Cod grupă destinație	Suprafața construită	Nr. niveluri	Nr. CF	Constr. cu acte (DA/NU)
14110	Extravilan, UAT. Aroneanu, Jud. Iași; (Tarla: 31, Parcela: 2P)		60691	1092	E		31	2P	P	1092						

2. PROPRIETATEA / POSESIA													
Titularul dreptului / posesiei			Proprietar=1 / Posesor=0	Data nașterii / CUI	Domiciliu / Sediu	Cota parte	Identificator entitate asociată	Cotă parte teren UI	Mod de dobândire	Act juridic			Obs. privitoare la proprietar
Nume / Denumire	Inițiala tatălui	Prenume								Tip act	Nr. act / data	Emitent	
COMUNA ARONEANU			1	4540038	Loc. Aroneanu, UAT. Aroneanu, Jud. Iași	1/1	14110		Lege	act administrativ	Hotararea nr 47 / 30.09.2004	CONSILIUL LOCAL AL COMUNEI ARONEANU	Statul roman, domeniul public

3. SARCINI / DEZMEMBRĂMINTE													
Titular			Data nașterii / CUI	Domiciliu / Sediu	Tipul sarcinii sau al dezmembrămintelor dreptului de proprietate	Cota parte	Identificator entitate asociată	Act juridic			Valoare ipotecă	Tip monedă	
Nume / Denumire	Inițiala tatălui	Prenume						Tip act	Nr. act / data	Emitent			
-	-	-	-	-	-	-	-	-	-	-	-	-	-

4. NOTĂRI, PROCESE, INTERDICȚII				
Tipul notării	Tip act	Nr. act / data	Emitent	Identificator entitate asociată
actualizare informatii cadastrale - modificare distante pe contur fara a afecta suprafata	act notarial	Declaratie 11141 / 08.12.2020	NP Costin Razvan-Ionut	14110

5. OBSERVAȚII		
Imobil împrejmuit / neîmprejmuit	Imobil contestat / necontestat	Alte observații
Neîmprejmuit		RESTUL DE SUPRAFATA SE REGASESTE IN ID 14095 SI 14148



REGISTRUL CADASTRAL AL IMOBILELOR

ANEXA Nr. 2

UAT Aroneanu
Zonă cooperativizată (Co)

Sector cadastral nr. 14

1. DESCRIEREA IMOBILULUI																
DATE TEREN										DATE CONSTRUCȚII						
Identificator teren	Adresă imobil	Număr cadastral	Nr. CF	Suprafața măsurată	Intravilan / extra.(I/E)	Nr. top.	Nr. tarla	Nr. parcelă	Categorie folosință	Suprafață parcelă	Identificator construcție	Cod grupă destinație	Suprafața construită	Nr. niveluri	Nr. CF	Constr. cu acte (DA/NU)
14112	Intravilan, Loc. Rediu Aldei, UAT. Aroneanu, Jud. Iași; (Tarla: 35/1, Parcela: 852 ; 855 ; 856 ; 854,857)			5000	I		35/1	852 ; 855 ; 856 ; 854,857	CC	5000	1	CL	95	3		DA
											2	CA	68	1		DA

2. PROPRIETATEA / POSESIA													
Titularul dreptului / posesiei			Proprietar=1 / Posesor=0	Data nașterii / CUI	Domiciliu / Sediul	Cota parte	Identificator entitate asociată	Cotă parte teren UI	Mod de dobândire	Act juridic			Obs. privitoare la proprietar
Nume / Denumire	Inițiala tatălui	Prenume								Tip act	Nr. act / data	Emitent	
MANTA		ION	1		Loc. Rediu Aldei, UAT. Aroneanu, Jud. Iași	1/1	14112		Convenție	act notarial	1344 / 14.04.1997	BNP CORINA PAVEL	LIPSA CNP
MANTA		ION	1		Loc. Rediu Aldei, UAT. Aroneanu, Jud. Iași	1/1	C1, C2		Construire	act administrativ	16 / 05.09.1997	PRIMARIA ARONEANU	LIPSA CNP

3. SARCINI / DEZMEMBRĂMINTE												
Titular			Data nașterii / CUI	Domiciliu / Sediul	Tipul sarcinii sau al dezmembrămintelor dreptului de proprietate	Cota parte	Identificator entitate asociată	Act juridic			Valoare ipotecă	Tip monedă
Nume / Denumire	Inițiala tatălui	Prenume						Tip act	Nr. act / data	Emitent		
-	-	-	-	-	-	-	-	-	-	-	-	-

4. NOTĂRI, PROCESE, INTERDICȚII				
Tipul notării	Tip act	Nr. act/ data	Emitent	Identificator entitate asociată
-	-	-	-	-

5. OBSERVAȚII		
Imobil împrejmuit/ neîmprejmuit	Imobil contestat/ necontestat	Alte observații
Neîmprejmuit		



REGISTRUL CADASTRAL AL IMOBILELOR

ANEXA Nr. 2

UAT Aroneanu
Zonă cooperativizată (Co)

Sector cadastral nr. 14

1. DESCRIEREA IMOBILULUI																
DATE TEREN											DATE CONSTRUCȚII					
Identificator teren	Adresă imobil	Număr cadastral	Nr. CF	Suprafața măsurată	Intravilan / extra.(I/E)	Nr. top.	Nr. tarla	Nr. parcelă	Categorie folosință	Suprafață parcelă	Identificator construcție	Cod grupă destinație	Suprafața construită	Nr. niveluri	Nr. CF	Constr. cu acte (DA/NU)
14113	Extravilan, UAT. Aroneanu, Jud. Iași; (Tarla: 29, Parcela: 1P)		67391	2727	E		29	1P	P	2727						

2. PROPRIETATEA / POSESIA													
Titularul dreptului / posesiei			Proprietar=1 / Posesor=0	Data nașterii / CUI	Domiciliu / Sediu	Cota parte	Identificator entitate asociată	Cotă parte teren UI	Mod de dobândire	Act juridic			Obs. privitoare la proprietar
Nume / Denumire	Inițiala tatălui	Prenume								Tip act	Nr. act / data	Emitent	
COMUNA ARONEANU			1	99999999999999	Loc. Rediu Aldei, UAT. Aroneanu, Jud. Iași	1/1	14113		Lege	act administrativ	47 / 30.09.2004	CONSILIUL LOCAL AL COMUNEI ARONEANU	domeniul public

3. SARCINI / DEZMEMBRĂMINTE													
Titular			Data nașterii / CUI	Domiciliu / Sediu	Tipul sarcinii sau al dezmembrămintelor dreptului de proprietate	Cota parte	Identificator entitate asociată	Act juridic			Valoare ipotecă	Tip monedă	
Nume / Denumire	Inițiala tatălui	Prenume						Tip act	Nr. act / data	Emitent			
-	-	-	-	-	-	-	-	-	-	-	-	-	-

4. NOTĂRI, PROCESE, INTERDICȚII				
Tipul notării	Tip act	Nr. act / data	Emitent	Identificator entitate asociată
-	-	-	-	-

5. OBSERVAȚII		
Imobil împrejmuit / neîmprejmuit	Imobil contestat / necontestat	Alte observații
Neîmprejmuit		



REGISTRUL CADASTRAL AL IMOBILELOR

ANEXA Nr. 2

UAT Aroneanu
Zonă cooperativizată (Co)

Sector cadastral nr. 14

1. DESCRIEREA IMOBILULUI																
DATE TEREN											DATE CONSTRUCȚII					
Identificator teren	Adresă imobil	Număr cadastral	Nr. CF	Suprafața măsurată	Intravilan / extra.(I/E)	Nr. top.	Nr. tarla	Nr. parcelă	Categorie folosință	Suprafață parcelă	Identificator construcție	Cod grupă destinație	Suprafața construită	Nr. niveluri	Nr. CF	Constr. cu acte (DA/NU)
14114	Intravilan, Loc. Rediu Aldei si extravilan, conf. PUG; (Tarla: 85, Parcela: 680,690)		67452	3403	I		85	680,690	DR	3403						

2. PROPRIETATEA / POSESIA													
Titularul dreptului / posesiei			Proprietar=1 / Posesor=0	Data nașterii / CUI	Domiciliu / Sediul	Cota parte	Identificator entitate asociată	Cotă parte teren UI	Mod de dobândire	Act juridic			Obs. privitoare la proprietar
Nume / Denumire	Inițiala tatălui	Prenume								Tip act	Nr. act / data	Emitent	
COMUNA ARONEANU			1	4540038	Loc. Rediu Aldei, UAT. Aroneanu, Jud. Iași	1/1	14114		Lege	act administrativ	47 / 30.09.2004	CL Aroneanu	DOMENIUL PUBLIC

3. SARCINI / DEZMEMBRĂMINTE													
Titular			Data nașterii / CUI	Domiciliu / Sediul	Tipul sarcinii sau al dezmembrămintelor dreptului de proprietate	Cota parte	Identificator entitate asociată	Act juridic			Valoare ipotecă	Tip monedă	
Nume / Denumire	Inițiala tatălui	Prenume						Tip act	Nr. act / data	Emitent			
-	-	-	-	-	-	-	-	-	-	-	-	-	-

4. NOTĂRI, PROCESE, INTERDICȚII				
Tipul notării	Tip act	Nr. act/ data	Emitent	Identificator entitate asociată
-	-	-	-	-

5. OBSERVAȚII		
Imobil împrejmuit/ neîmprejmuit	Imobil contestat/ necontestat	Alte observații
Neîmprejmuit		Diferența de suprafață se regăsește în ID 14177 și CF 67393



REGISTRUL CADASTRAL AL IMOBILELOR

ANEXA Nr. 2

UAT Aroneanu
Zonă cooperativizată (Co)

Sector cadastral nr. 14

1. DESCRIEREA IMOBILULUI																
DATE TEREN											DATE CONSTRUCȚII					
Identificator teren	Adresă imobil	Număr cadastral	Nr. CF	Suprafața măsurată	Intravilan / extra.(I/E)	Nr. top.	Nr. tarla	Nr. parcelă	Categorie folosință	Suprafață parcelă	Identificator construcție	Cod grupă destinație	Suprafața construită	Nr. niveluri	Nr. CF	Constr. cu acte (DA/NU)
14115	Intravilan, Loc. Rediu Aldei, UAT. Aroneanu, Jud. Iași; (Tarla: 35, Parcela: 870; Tarla: 35, Parcela: 871)			1244	I		35	870	CC	527	1	CL	133	1		NU
					I		35	871	A	717	2	CA	60	1		NU

2. PROPRIETATEA / POSESIA													
Titularul dreptului / posesiei			Proprietar=1 / Posesor=0	Data nașterii / CUI	Domiciliu / Sediul	Cota parte	Identificator entitate asociată	Cotă parte teren UI	Mod de dobândire	Act juridic			Obs. privitoare la proprietar
Nume / Denumire	Inițiala tatălui	Prenume								Tip act	Nr. act / data	Emitent	
AMIHAESEI	I	NATALIA	1		Loc. Rediu Aldei, UAT. Aroneanu, Jud. Iași	1/1	14115		Reconstituire	act administrativ	5641 / 04.10.2002	CJPSDPAT IASI	LIPSA CNP

3. SARCINI / DEZMEMBRĂMINTE													
Titular			Data nașterii / CUI	Domiciliu / Sediul	Tipul sarcinii sau al dezmembrămintelor dreptului de proprietate	Cota parte	Identificator entitate asociată	Act juridic			Valoare ipotecă	Tip monedă	
Nume / Denumire	Inițiala tatălui	Prenume						Tip act	Nr. act / data	Emitent			
-	-	-	-	-	-	-	-	-	-	-	-	-	-

4. NOTĂRI, PROCESE, INTERDICȚII				
Tipul notării	Tip act	Nr. act / data	Emitent	Identificator entitate asociată
-	-	-	-	-

5. OBSERVAȚII		
Imobil împrejmuit/ neîmprejmuit	Imobil contestat/ necontestat	Alte observații
Împrejmuit		



REGISTRUL CADASTRAL AL IMOBILELOR

ANEXA Nr. 2

UAT Aroneanu
Zonă cooperativizată (Co)

Sector cadastral nr. 14

1. DESCRIEREA IMOBILULUI																
DATE TEREN											DATE CONSTRUCȚII					
Identificator teren	Adresă imobil	Număr cadastral	Nr. CF	Suprafața măsurată	Intravilan / extra.(I/E)	Nr. top.	Nr. tarla	Nr. parcelă	Categorie folosință	Suprafața parcelă	Identificator construcție	Cod grupă destinație	Suprafața construită	Nr. niveluri	Nr. CF	Constr. cu acte (DA/NU)
14116	Extravilan, UAT. Aroneanu, Jud. Iași; (Tarla: 35, Parcela: 732/2 ; 804/1/32)			5822	E		35	732/2 ; 804/1/32	A	5822						

2. PROPRIETATEA / POSESIA													
Titularul dreptului / posesiei			Proprietar=1 / Posesor=0	Data nașterii / CUI	Domiciliu / Sediul	Cota parte	Identificator entitate asociată	Cotă parte teren UI	Mod de dobândire	Act juridic			Obs. privitoare la proprietar
Nume / Denumire	Inițiala tatălui	Prenume								Tip act	Nr. act / data	Emitent	
FILIP	I	PETRU	1		Loc. Rediu Aldei, UAT. Aroneanu, Jud. Iași	1/1	14116		Reconstituire	act administrativ	5815 / 23.01.2003	CJPSDPAT IASI	LIPSA CNP
MAXIM	GH	CONSTANTIN	1		Loc. Rediu Aldei, UAT. Aroneanu, Jud. Iași								LIPSA CNP
NEGRU		NECULAI	1		Loc. Rediu Aldei, UAT. Aroneanu, Jud. Iași								LIPSA CNP
FILIP	V	GHEORGHE	1		Loc. Rediu Aldei, UAT. Aroneanu, Jud. Iași								LIPSA CNP
FILIP	D	CONSTANTIN	1		Loc. Rediu Aldei, UAT. Aroneanu, Jud. Iași								LIPSA CNP

3. SARCINI / DEZMEMBRĂMINTE												
Titular			Data nașterii / CUI	Domiciliu / Sediul	Tipul sarcinii sau al dezmembrămintelor dreptului de proprietate	Cota parte	Identificator entitate asociată	Act juridic			Valoare ipotecă	Tip monedă
Nume / Denumire	Inițiala tatălui	Prenume						Tip act	Nr. act / data	Emitent		
-	-	-	-	-	-	-	-	-	-	-	-	-

4. NOTĂRI, PROCESE, INTERDICȚII				
Tipul notării	Tip act	Nr. act/ data	Emitent	Identificator entitate asociată
-	-	-	-	-

5. OBSERVAȚII		
Imobil împrejmuit/ neîmprejmuit	Imobil contestat/ necontestat	Alte observații
Neîmprejmuit		DIFERENȚA DE SUPRAFAȚĂ ÎN REGĂSIRILE ÎN ID 14047



REGISTRUL CADASTRAL AL IMOBILELOR

ANEXA Nr. 2

UAT Aroneanu
Zonă cooperativizată (Co)

Sector cadastral nr. 14

1. DESCRIEREA IMOBILULUI																
DATE TEREN											DATE CONSTRUCȚII					
Identificator teren	Adresă imobil	Număr cadastral	Nr. CF	Suprafața măsurată	Intravilan / extra.(I/E)	Nr. top.	Nr. tarla	Nr. parcelă	Categorie folosință	Suprafață parcelă	Identificator construcție	Cod grupă destinație	Suprafața construită	Nr. niveluri	Nr. CF	Constr. cu acte (DA/NU)
14117	Intravilan, Loc. Rediu Aldei, UAT. Aroneanu, Jud. Iași; (Tarla: -, Parcela: 1(767); Tarla: -, Parcela: 2(766); Tarla: -, Parcela: 3(768); Tarla: -, Parcela: 4/1(769/1))	1203/1	62883	3390	I			1(767)	CC	721	1	CL	96	1	62883-C1	DA
					I			2(766)	A	298						
					I			3(768)	V	420						
					I			4/1(769/1)	A	1951						

2. PROPRIETATEA / POSESIA													
Titularul dreptului / posesiei			Proprietar=1 / Posesor=0	Data nașterii / CUI	Domiciliu / Sediu	Cota parte	Identificator entitate asociată	Cotă parte teren UI	Mod de dobândire	Act juridic			Obs. privitoare la proprietar
Nume / Denumire	Inițiala tatălui	Prenume								Tip act	Nr. act / data	Emitent	
GOREA		VALERICA	1	25.09.1958	Loc. Rediu Aldei, UAT. Aroneanu, Jud. Iași	1/2	14117, C1		Convenție	acțiune în instanță	7105 / 10.11.2006	BNP Badarau	bun propriu
PARALESTE		AURELIAN	1	16.07.1982	Loc. Rediu Aldei, UAT. Aroneanu, Jud. Iași	1/2	14117, C1		Convenție	act notarial	7105 / 10.11.2006	BNP Badarau	bun comun LIPSA CNP
PARALESTE (fosta Mihai)		MIHAELA	1		Loc. Neidentificata, UAT. Aroneanu, Jud. Iași								

3. SARCINI / DEZMEMBRĂMINTE												
Titular			Data nașterii / CUI	Domiciliu / Sediu	Tipul sarcinii sau al dezmembrămintelor dreptului de proprietate	Cota parte	Identificator entitate asociată	Act juridic			Valoare ipotecă	Tip monedă
Nume / Denumire	Inițiala tatălui	Prenume						Tip act	Nr. act / data	Emitent		
-	-	-	-	-	-	-	-	-	-	-	-	-

4. NOTĂRI, PROCESE, INTERDICȚII				
Tipul notării	Tip act	Nr. act/ data	Emitent	Identificator entitate asociată
-	-	-	-	-

5. OBSERVAȚII	
Imobil împrejmuit/ neîmprejmuit	Imobil contestat/ necontestat
Împrejmuit	



REGISTRUL CADASTRAL AL IMOBILELOR

ANEXA Nr. 2

UAT Aroneanu
Zonă cooperativizată (Co)

Sector cadastral nr. 14

1. DESCRIEREA IMOBILULUI																
DATE TEREN											DATE CONSTRUCȚII					
Identificator teren	Adresă imobil	Număr cadastral	Nr. CF	Suprafața măsurată	Intravilan / extra.(I/E)	Nr. top.	Nr. tarla	Nr. parcelă	Categorie folosință	Suprafață parcelă	Identificator construcție	Cod grupă destinație	Suprafața construită	Nr. niveluri	Nr. CF	Constr. cu acte (DA/NU)
14118	Extravilan, UAT. Aroneanu, Jud. Iași; (Tarla: 85, Parcela: -)			1032	E		85		P	1032						

2. PROPRIETATEA / POSESIA													
Titularul dreptului / posesiei			Proprietar=1 / Posesor=0	Data nașterii / CUI	Domiciliu / Sediu	Cota parte	Identificator entitate asociată	Cotă parte teren UI	Mod de dobândire	Act juridic			Obs. privitoare la proprietar
Nume / Denumire	Inițiala tatălui	Prenume								Tip act	Nr. act / data	Emitent	
UAT ARONEANU			1	4540038	Loc. Rediu Aldei, UAT. Aroneanu, Jud. Iași	1/1	14118		Lege	act normativ	7 / 13.03.1996	PARLAMENTUL ROMANIEI	PROPRIETAR NEIDENTIFICAT

3. SARCINI / DEZMEMBRĂMINTE												
Titular			Data nașterii / CUI	Domiciliu / Sediu	Tipul sarcinii sau al dezmembrămintelor dreptului de proprietate	Cota parte	Identificator entitate asociată	Act juridic			Valoare ipotecă	Tip monedă
Nume / Denumire	Inițiala tatălui	Prenume						Tip act	Nr. act / data	Emitent		
-	-	-	-	-	-	-	-	-	-	-	-	-

4. NOTĂRI, PROCESE, INTERDICȚII				
Tipul notării	Tip act	Nr. act / data	Emitent	Identificator entitate asociată
-	-	-	-	-

5. OBSERVAȚII		
Imobil împrejmuit / neîmprejmuit	Imobil contestat / necontestat	Alte observații
Neîmprejmuit		



REGISTRUL CADASTRAL AL IMOBILELOR

ANEXA Nr. 2

UAT Aroneanu
Zonă cooperativizată (Co)

Sector cadastral nr. 14

1. DESCRIEREA IMOBILULUI																
DATE TEREN										DATE CONSTRUCȚII						
Identificator teren	Adresă imobil	Număr cadastral	Nr. CF	Suprafața măsurată	Intravilan / extra.(I/E)	Nr. top.	Nr. tarla	Nr. parcelă	Categorie folosință	Suprafață parcelă	Identificator construcție	Cod grupă destinație	Suprafața construită	Nr. niveluri	Nr. CF	Constr. cu acte (DA/NU)
14119	Extravilan, UAT. Aroneanu, Jud. Iași; (Tarla: -, Parcela: -)			1537	E				P	1537						

2. PROPRIETATEA / POSESIA													
Titularul dreptului / posesiei			Proprietar=1 / Posesor=0	Data nașterii / CUI	Domiciliu / Sediu	Cota parte	Identificator entitate asociată	Cotă parte teren UI	Mod de dobândire	Act juridic			Obs. privitoare la proprietar
Nume / Denumire	Inițiala tatălui	Prenume								Tip act	Nr. act / data	Emitent	
UAT ARONEANU			1	4540038	Loc. Rediu Aldei, UAT. Aroneanu, Jud. Iași	1/1	14119		Lege	act normativ	7 / 13.03.1996	PARLAMENTUL ROMANIEI	PROPRIETAR NEIDENTIFICAT

3. SARCINI / DEZMEMBRĂMINTE												
Titular			Data nașterii / CUI	Domiciliu / Sediu	Tipul sarcinii sau al dezmembrămintelor dreptului de proprietate	Cota parte	Identificator entitate asociată	Act juridic			Valoare ipotecă	Tip monedă
Nume / Denumire	Inițiala tatălui	Prenume						Tip act	Nr. act / data	Emitent		
-	-	-	-	-	-	-	-	-	-	-	-	-

4. NOTĂRI, PROCESE, INTERDICȚII				
Tipul notării	Tip act	Nr. act / data	Emitent	Identificator entitate asociată
-	-	-	-	-

5. OBSERVAȚII		
Imobil împrejmuit / neîmprejmuit	Imobil contestat / necontestat	Alte observații
Neîmprejmuit		



REGISTRUL CADASTRAL AL IMOBILELOR

ANEXA Nr. 2

UAT Aroneanu
Zonă cooperativizată (Co)

Sector cadastral nr. 14

1. DESCRIEREA IMOBILULUI																
DATE TEREN											DATE CONSTRUCȚII					
Identificator teren	Adresă imobil	Număr cadastral	Nr. CF	Suprafața măsurată	Intravilan / extra.(I/E)	Nr. top.	Nr. tarla	Nr. parcelă	Categorie folosință	Suprafața parcelă	Identificator construcție	Cod grupă destinație	Suprafața construită	Nr. niveluri	Nr. CF	Constr. cu acte (DA/NU)
14120	Extravilan, UAT. Aroneanu, Jud. Iași; (Tarla: -, Parcela: -)		65780	4501	E				P	4357						
					E				HB	144						

2. PROPRIETATEA / POSESIA													
Titularul dreptului / posesiei			Proprietar=1 / Posesor=0	Data nașterii / CUI	Domiciliu / Sediul	Cota parte	Identificator entitate asociată	Cotă parte teren UI	Mod de dobândire	Act juridic			Obs. privitoare la proprietar
Nume / Denumire	Inițiala tatălui	Prenume								Tip act	Nr. act / data	Emitent	
COMUNA ARONEANU			1	999999999999999	Loc. Rediu Aldei, UAT. Aroneanu, Jud. Iași	1/1	14120		Lege	act administrativ	47 / 30.09.2004	CONSILIUL LOCAL AL COMUNEI ARONEANU	domeniul public

3. SARCINI / DEZMEMBRĂMINTE													
Titular			Data nașterii / CUI	Domiciliu / Sediul	Tipul sarcinii sau al dezmembrămintelor dreptului de proprietate	Cota parte	Identificator entitate asociată	Act juridic			Valoare ipotecă	Tip monedă	
Nume / Denumire	Inițiala tatălui	Prenume						Tip act	Nr. act / data	Emitent			
-	-	-	-	-	-	-	-	-	-	-	-	-	-

4. NOTĂRI, PROCESE, INTERDICȚII				
Tipul notării	Tip act	Nr. act / data	Emitent	Identificator entitate asociată
-	-	-	-	-

5. OBSERVAȚII		
Imobil împrejmuit / neîmprejmuit	Imobil contestat / necontestat	Alte observații
Neîmprejmuit		



REGISTRUL CADASTRAL AL IMOBILELOR

ANEXA Nr. 2

UAT Aroneanu
Zonă cooperativizată (Co)

Sector cadastral nr. 14

1. DESCRIEREA IMOBILULUI																
DATE TEREN											DATE CONSTRUCȚII					
Identificator teren	Adresă imobil	Număr cadastral	Nr. CF	Suprafața măsurată	Intravilan / extra.(I/E)	Nr. top.	Nr. tarla	Nr. parcelă	Categorie folosință	Suprafață parcelă	Identificator construcție	Cod grupă destinație	Suprafața construită	Nr. niveluri	Nr. CF	Constr. cu acte (DA/NU)
14121	Intravilan, Loc. Rediu Aldei Intravilan conform PUG. Accesul se face prin Toloaca 700; (Tarla: 35/1, Parcela: -; Tarla: -, Parcela: -)		61170	2747	I		35/1		CC	1893	1	CL	56	2	61170-C1	NU
					I						A	854				

2. PROPRIETATEA / POSESIA													
Titularul dreptului / posesiei			Proprietar=1 / Posesor=0	Data nașterii / CUI	Domiciliu / Sediu	Cota parte	Identificator entitate asociată	Cotă parte teren UI	Mod de dobândire	Act juridic			Obs. privitoare la proprietar
Nume / Denumire	Inițiala tatălui	Prenume								Tip act	Nr. act / data	Emitent	
GOREA		ION	1	11.06.1955	Loc. Rediu Aldei, UAT. Aroneanu, Jud. Iași	1/1	14121		leșire Din Indiviziune	act notarial	1062 / 18.10.2010	BNP ZAHARIA FELIX GHEORGHITA	bun propriu

3. SARCINI / DEZMEMBRĂMINTE													
Titular			Data nașterii / CUI	Domiciliu / Sediu	Tipul sarcinii sau al dezmembrămintelor dreptului de proprietate	Cota parte	Identificator entitate asociată	Act juridic			Valoare ipotecă	Tip monedă	
Nume / Denumire	Inițiala tatălui	Prenume						Tip act	Nr. act / data	Emitent			
-	-	-	-	-	-	-	-	-	-	-	-	-	-

4. NOTĂRI, PROCESE, INTERDICȚII				
Tipul notării	Tip act	Nr. act/ data	Emitent	Identificator entitate asociată
-	-	-	-	-

5. OBSERVAȚII		
Imobil împrejmuit/ neîmprejmuit	Imobil contestat/ necontestat	Alte observații
Împrejmuit		



REGISTRUL CADASTRAL AL IMOBILELOR

ANEXA Nr. 2

UAT Aroneanu
Zonă cooperativizată (Co)

Sector cadastral nr. 14

1. DESCRIEREA IMOBILULUI																
DATE TEREN											DATE CONSTRUCȚII					
Identificator teren	Adresă imobil	Număr cadastral	Nr. CF	Suprafața măsurată	Intravilan / extra.(I/E)	Nr. top.	Nr. tarla	Nr. parcelă	Categorie folosință	Suprafață parcelă	Identificator construcție	Cod grupă destinație	Suprafața construită	Nr. niveluri	Nr. CF	Constr. cu acte (DA/NU)
14122	Intravilan, Loc. Rediu Aldei, UAT. Aroneanu, Jud. Iași; (Tarla: 29, Parcela: 1P)		67392	10600	I		29	1P	P	10600	1	CL	84	1	67392-C1	NU

2. PROPRIETATEA / POSESIA													
Titularul dreptului / posesiei			Proprietar=1 / Posesor=0	Data nașterii / CUI	Domiciliu / Sediu	Cota parte	Identificator entitate asociată	Cotă parte teren UI	Mod de dobândire	Act juridic			Obs. privitoare la proprietar
Nume / Denumire	Inițiala tatălui	Prenume								Tip act	Nr. act / data	Emitent	
COMUNA ARONEANU			1	999999999999999	Loc. Rediu Aldei, UAT. Aroneanu, Jud. Iași	1/1	14122		Lege	act administrativ	47 / 30.09.2004	CONSILIUL LOCAL AL COMUNEI ARONEANU	domeniul public

3. SARCINI / DEZMEMBRĂMINTE												
Titular			Data nașterii / CUI	Domiciliu / Sediu	Tipul sarcinii sau al dezmembrămintelor dreptului de proprietate	Cota parte	Identificator entitate asociată	Act juridic			Valoare ipotecă	Tip monedă
Nume / Denumire	Inițiala tatălui	Prenume						Tip act	Nr. act / data	Emitent		
-	-	-	-	-	-	-	-	-	-	-	-	-

4. NOTĂRI, PROCESE, INTERDICȚII				
Tipul notării	Tip act	Nr. act / data	Emitent	Identificator entitate asociată
-	-	-	-	-

5. OBSERVAȚII		
Imobil împrejmuit / neîmprejmuit	Imobil contestat / necontestat	Alte observații
Neîmprejmuit		



REGISTRUL CADASTRAL AL IMOBILELOR

ANEXA Nr. 2

UAT Aroneanu
Zonă cooperativizată (Co)

Sector cadastral nr. 14

1. DESCRIEREA IMOBILULUI																
DATE TEREN											DATE CONSTRUCȚII					
Identificator teren	Adresă imobil	Număr cadastral	Nr. CF	Suprafața măsurată	Intravilan / extra.(I/E)	Nr. top.	Nr. tarla	Nr. parcelă	Categorie folosință	Suprafața parcelă	Identificator construcție	Cod grupă destinație	Suprafața construită	Nr. niveluri	Nr. CF	Constr. cu acte (DA/NU)
14123	Intravilan, Loc. Rediu Aldei, UAT. Aroneanu, Jud. Iași; (Tarla: 35/1, Parcela: 746; Tarla: 35/1, Parcela: 745; Tarla: 35/1, Parcela: 747/1; Tarla: 35, Parcela: 748; Tarla: 35, Parcela: 747)			14500	I		35/1	746	CC	1373	1	CL	69	1		NU
					I		35/1	745	V	877	2	CA	12	1		NU
					I		35/1	747/1	A	2350	3	CA	10	1		NU
					E		35	748	A	7991	4	CA	20	1		NU
					E		35	747	A	1909						

2. PROPRIETATEA / POSESIA													
Titularul dreptului / posesiei			Proprietar=1 / Posesor=0	Data nașterii / CUI	Domiciliu / Sediul	Cota parte	Identificator entitate asociată	Cotă parte teren UI	Mod de dobândire	Act juridic			Obs. privitoare la proprietar
Nume / Denumire	Inițiala tatălui	Prenume								Tip act	Nr. act / data	Emitent	
OSTROVANU	I	PROFIRA	1		Loc. Rediu Aldei, UAT. Aroneanu, Jud. Iași	1/1	14123		Reconstituire	act administrativ	5161 / 22.05.1996	CJPSDPAT IASI	LIPSA CNP

3. SARCINI / DEZMEMBRĂMINTE												
Titular			Data nașterii / CUI	Domiciliu / Sediul	Tipul sarcinii sau al dezmembrămintelor dreptului de proprietate	Cota parte	Identificator entitate asociată	Act juridic			Valoare ipotecă	Tip monedă
Nume / Denumire	Inițiala tatălui	Prenume						Tip act	Nr. act / data	Emitent		
-	-	-	-	-	-	-	-	-	-	-	-	-

4. NOTĂRI, PROCESE, INTERDICȚII				
Tipul notării	Tip act	Nr. act / data	Emitent	Identificator entitate asociată
-	-	-	-	-

5. OBSERVAȚII		
Imobil împrejmuit / neîmprejmuit	Imobil contestat / necontestat	Alte observații
Neîmprejmuit		



REGISTRUL CADASTRAL AL IMOBILELOR

ANEXA Nr. 2

UAT Aroneanu
Zonă cooperativizată (Co)

Sector cadastral nr. 14

1. DESCRIEREA IMOBILULUI																
DATE TEREN											DATE CONSTRUCȚII					
Identificator teren	Adresă imobil	Număr cadastral	Nr. CF	Suprafața măsurată	Intravilan / extra.(I/E)	Nr. top.	Nr. tarla	Nr. parcelă	Categorie folosință	Suprafață parcelă	Identificator construcție	Cod grupă destinație	Suprafața construită	Nr. niveluri	Nr. CF	Constr. cu acte (DA/NU)
14124	Extravilan, UAT. Aroneanu, Jud. Iași; (Tarla: 35, Parcela: 804/1/13/1)			10564	E		35	804/1/13/1	F	10564						

2. PROPRIETATEA / POSESIA													
Titularul dreptului / posesiei			Proprietar=1 / Posesor=0	Data nașterii / CUI	Domiciliu / Sediu	Cota parte	Identificator entitate asociată	Cotă parte teren UI	Mod de dobândire	Act juridic			Obs. privitoare la proprietar
Nume / Denumire	Inițiala tatălui	Prenume								Tip act	Nr. act / data	Emitent	
UAT ARONEANU			1	4540038	Loc. Aroneanu, UAT. Aroneanu, Jud. Iași	1/1	14124		Lege	act normativ	7 / 13.03.1996	PARLAMENTUL ROMANIEI	domeniul public

3. SARCINI / DEZMEMBRĂMINTE												
Titular			Data nașterii / CUI	Domiciliu / Sediu	Tipul sarcinii sau al dezmembrămintelor dreptului de proprietate	Cota parte	Identificator entitate asociată	Act juridic			Valoare ipotecă	Tip monedă
Nume / Denumire	Inițiala tatălui	Prenume						Tip act	Nr. act / data	Emitent		
-	-	-	-	-	-	-	-	-	-	-	-	-

4. NOTĂRI, PROCESE, INTERDICȚII				
Tipul notării	Tip act	Nr. act/ data	Emitent	Identificator entitate asociată
-	-	-	-	-

5. OBSERVAȚII		
Imobil împrejmuit/ neîmprejmuit	Imobil contestat/ necontestat	Alte observații
Neîmprejmuit		



REGISTRUL CADASTRAL AL IMOBILELOR

ANEXA Nr. 2

UAT Aroneanu
Zonă cooperativizată (Co)

Sector cadastral nr. 14

1. DESCRIEREA IMOBILULUI																
DATE TEREN											DATE CONSTRUCȚII					
Identificator teren	Adresă imobil	Număr cadastral	Nr. CF	Suprafața măsurată	Intravilan / extra.(I/E)	Nr. top.	Nr. tarla	Nr. parcelă	Categorie folosință	Suprafață parcelă	Identificator construcție	Cod grupă destinație	Suprafața construită	Nr. niveluri	Nr. CF	Constr. cu acte (DA/NU)
14125	Intravilan, Loc. Rediu Aldei, UAT. Aroneanu, Jud. Iași; (Tarla: -, Parcela: -)	1560	60172	1007	I				CC	955	1	CL	80	1	60172-C1	DA
					I				A	52	2	CA	8	1	60172-C2	NU
											3	CL	105	1	60172-C3	NU

2. PROPRIETATEA / POSESIA															
Titularul dreptului / posesiei			Proprietar=1 / Posesor=0	Data nașterii / CUI	Domiciliu / Sediu	Cota parte	Identificator entitate asociată	Cotă parte teren UI	Mod de dobândire	Act juridic			Obs. privitoare la proprietar		
Nume / Denumire	Inițiala tatălui	Prenume								Tip act	Nr. act / data	Emitent			
GORIA		MARCELA	1		Loc. Rediu Aldei, UAT. Aroneanu, Jud. Iași	1/2	14125, C1		Succesiune	act notarial	2070 / 26.10.1992	Notariatul de Stat	bun propriu LIPSA CNP		
GORIA		MARCELA	1		Loc. Rediu Aldei, UAT. Aroneanu, Jud. Iași	1/2	14125, C1		Convenție	act notarial	aut nr 400 / 29.05.2009	BNP CHEPTINE	LIPSA CNP		
GORIA		CONSTANTIN	1		Loc. Rediu Aldei, UAT. Aroneanu, Jud. Iași								bun comun LIPSA CNP		

3. SARCINI / DEZMEMBRĂMINTE													
Titular			Data nașterii / CUI	Domiciliu / Sediu	Tipul sarcinii sau al dezmembrămintelor dreptului de proprietate	Cota parte	Identificator entitate asociată	Act juridic			Valoare ipotecă	Tip monedă	
Nume / Denumire	Inițiala tatălui	Prenume						Tip act	Nr. act / data	Emitent			
-	-	-	-	-	-	-	-	-	-	-	-	-	-

4. NOTĂRI, PROCESE, INTERDICȚII				
Tipul notării	Tip act	Nr. act/ data	Emitent	Identificator entitate asociată
-	-	-	-	-

5. OBSERVAȚII		
Imobil împrejmuit/ neîmprejmuit	Imobil contestat/ necontestat	Alte observații
Împrejmuit		



REGISTRUL CADASTRAL AL IMOBILELOR

ANEXA Nr. 2

UAT Aroneanu
Zonă cooperativizată (Co)

Sector cadastral nr. 14

1. DESCRIEREA IMOBILULUI																
DATE TEREN											DATE CONSTRUCȚII					
Identificator teren	Adresă imobil	Număr cadastral	Nr. CF	Suprafața măsurată	Intravilan / extra.(I/E)	Nr. top.	Nr. tarla	Nr. parcelă	Categorie folosință	Suprafață parcelă	Identificator construcție	Cod grupă destinație	Suprafața construită	Nr. niveluri	Nr. CF	Constr. cu acte (DA/NU)
14126	Intravilan, Loc. Rediu Aldei, UAT. Aroneanu, Jud. Iași; (Tarla: 32, Parcela: 700,872)		67400	2282	I		32	700,872	P	2282						

2. PROPRIETATEA / POSESIA													
Titularul dreptului / posesiei			Proprietar=1 / Posesor=0	Data nașterii / CUI	Domiciliu / Sediul	Cota parte	Identificator entitate asociată	Cotă parte teren UI	Mod de dobândire	Act juridic			Obs. privitoare la proprietar
Nume / Denumire	Inițiala tatălui	Prenume								Tip act	Nr. act / data	Emitent	
COMUNA ARONEANU			1	4540038	Loc. Rediu Aldei, UAT. Aroneanu, Jud. Iași	1/1	14126		Lege	act administrativ	47 / 30.09.2004	C.L. Aroneanu	domeniul public

3. SARCINI / DEZMEMBRĂMINTE												
Titular			Data nașterii / CUI	Domiciliu / Sediul	Tipul sarcinii sau al dezmembrămintelor dreptului de proprietate	Cota parte	Identificator entitate asociată	Act juridic			Valoare ipotecă	Tip monedă
Nume / Denumire	Inițiala tatălui	Prenume						Tip act	Nr. act / data	Emitent		
-	-	-	-	-	-	-	-	-	-	-	-	-

4. NOTĂRI, PROCESE, INTERDICȚII				
Tipul notării	Tip act	Nr. act/ data	Emitent	Identificator entitate asociată
-	-	-	-	-

5. OBSERVAȚII		
Imobil împrejmuit/ neîmprejmuit	Imobil contestat/ necontestat	Alte observații
Neîmprejmuit		



REGISTRUL CADASTRAL AL IMOBILELOR

ANEXA Nr. 2

UAT Aroneanu
Zonă cooperativizată (Co)

Sector cadastral nr. 14

1. DESCRIEREA IMOBILULUI																
DATE TEREN											DATE CONSTRUCȚII					
Identificator teren	Adresă imobil	Număr cadastral	Nr. CF	Suprafața măsurată	Intravilan / extra.(I/E)	Nr. top.	Nr. tarla	Nr. parcelă	Categorie folosință	Suprafață parcelă	Identificator construcție	Cod grupă destinație	Suprafața construită	Nr. niveluri	Nr. CF	Constr. cu acte (DA/NU)
14127	Intravilan, Loc. Rediu Aldei, UAT. Aroneanu, Jud. Iași; (Tarla: 35/1, Parcela: 772; Tarla: 35/1, Parcela: 771/1)			1091	I		35/1	772	CC	740	1	CL	33	1		NU
					I		35/1	771/1	A	351	2	CA	25	1		NU

2. PROPRIETATEA / POSESIA													
Titularul dreptului / posesiei			Proprietar=1 / Posesor=0	Data nașterii / CUI	Domiciliu / Sediul	Cota parte	Identificator entitate asociată	Cotă parte teren UI	Mod de dobândire	Act juridic			Obs. privitoare la proprietar
Nume / Denumire	Inițiala tatălui	Prenume								Tip act	Nr. act / data	Emitent	
OSTROVANU	C	JANICA	1		Loc. Rediu Aldei, UAT. Aroneanu, Jud. Iași	1/1	14127		Constituire	act administrativ	5723 / 23.01.2003	CJPSDPAT IASI	LIPSA CNP

3. SARCINI / DEZMEMBRĂMINTE													
Titular			Data nașterii / CUI	Domiciliu / Sediul	Tipul sarcinii sau al dezmembrămintelor dreptului de proprietate	Cota parte	Identificator entitate asociată	Act juridic			Valoare ipotecă	Tip monedă	
Nume / Denumire	Inițiala tatălui	Prenume						Tip act	Nr. act / data	Emitent			
-	-	-	-	-	-	-	-	-	-	-	-	-	-

4. NOTĂRI, PROCESE, INTERDICȚII				
Tipul notării	Tip act	Nr. act / data	Emitent	Identificator entitate asociată
-	-	-	-	-

5. OBSERVAȚII		
Imobil împrejmuit/ neîmprejmuit	Imobil contestat/ necontestat	Alte observații
Împrejmuit		



REGISTRUL CADASTRAL AL IMOBILELOR

ANEXA Nr. 2

UAT Aroneanu
Zonă cooperativizată (Co)

Sector cadastral nr. 14

1. DESCRIEREA IMOBILULUI																
DATE TEREN											DATE CONSTRUCȚII					
Identificator teren	Adresă imobil	Număr cadastral	Nr. CF	Suprafața măsurată	Intravilan / extra.(I/E)	Nr. top.	Nr. tarla	Nr. parcelă	Categorie folosință	Suprafață parcelă	Identificator construcție	Cod grupă destinație	Suprafața construită	Nr. niveluri	Nr. CF	Constr. cu acte (DA/NU)
14128	Extravilan, UAT. Aroneanu, Jud. Iași; (Tarla: 35/1, Parcela: 719; Tarla: 35, Parcela: 732/1/1)			6677	E		35/1	719	V	761						
					E		35	732/1/1	A	5916						

2. PROPRIETATEA / POSESIA													
Titularul dreptului / posesiei			Proprietar=1 / Posesor=0	Data nașterii / CUI	Domiciliu / Sediul	Cota parte	Identificator entitate asociată	Cotă parte teren UI	Mod de dobândire	Act juridic			Obs. privitoare la proprietar
Nume / Denumire	Inițiala tatălui	Prenume								Tip act	Nr. act / data	Emitent	
HERGHELESCU	I	MIHAI	1		Loc. Rediu Aldei, UAT. Aroneanu, Jud. Iași	1/1	14128		Reconstituire	act administrativ	5718 / 23.01.2003	CJPSDPAT IASI	LIPSA CNP

3. SARCINI / DEZMEMBRĂMINTE													
Titular			Data nașterii / CUI	Domiciliu / Sediul	Tipul sarcinii sau al dezmembrămintelor dreptului de proprietate	Cota parte	Identificator entitate asociată	Act juridic			Valoare ipotecă	Tip monedă	
Nume / Denumire	Inițiala tatălui	Prenume						Tip act	Nr. act / data	Emitent			
-	-	-	-	-	-	-	-	-	-	-	-	-	-

4. NOTĂRI, PROCESE, INTERDICȚII				
Tipul notării	Tip act	Nr. act/ data	Emitent	Identificator entitate asociată
-	-	-	-	-

5. OBSERVAȚII		
Imobil împrejmuit/ neîmprejmuit	Imobil contestat/ necontestat	Alte observații
Neîmprejmuit		CONFORM TP PARCELA 719 ESTE SITUATA IN INTRAVILAN. IN TP ESTE 732/1 DIFERENTA DE SUPRAFATA SE REGASESTE IN ID:14052



REGISTRUL CADASTRAL AL IMOBILELOR

ANEXA Nr. 2

UAT Aroneanu
Zonă cooperativizată (Co)

Sector cadastral nr. 14

1. DESCRIEREA IMOBILULUI																
DATE TEREN											DATE CONSTRUCȚII					
Identificator teren	Adresă imobil	Număr cadastral	Nr. CF	Suprafața măsurată	Intravilan / extra.(I/E)	Nr. top.	Nr. tarla	Nr. parcelă	Categorie folosință	Suprafață parcelă	Identificator construcție	Cod grupă destinație	Suprafața construită	Nr. niveluri	Nr. CF	Constr. cu acte (DA/NU)
14130	Extravilan, UAT. Aroneanu, Jud. Iași; (Tarla: 32, Parcela: 700,872)		67401	1067	E		32	700,872	P	1067						

2. PROPRIETATEA / POSESIA													
Titularul dreptului / posesiei			Proprietar=1 / Posesor=0	Data nașterii / CUI	Domiciliu / Sediul	Cota parte	Identificator entitate asociată	Cotă parte teren UI	Mod de dobândire	Act juridic			Obs. privitoare la proprietar
Nume / Denumire	Inițiala tatălui	Prenume								Tip act	Nr. act / data	Emitent	
COMUNA ARONEANU			1	4540038	Loc. Aroneanu, Str. Aron-Voda, Nr.47, UAT. Aroneanu, Jud. Iași	1/1	14130		Lege	act administrativ	HOTARAREA nr. 47 / 30.09.2004	C.L. Aroneanu	domeniul public

3. SARCINI / DEZMEMBRĂMINTE													
Titular			Data nașterii / CUI	Domiciliu / Sediul	Tipul sarcinii sau al dezmembrămintelor dreptului de proprietate	Cota parte	Identificator entitate asociată	Act juridic			Valoare ipotecă	Tip monedă	
Nume / Denumire	Inițiala tatălui	Prenume						Tip act	Nr. act / data	Emitent			
-	-	-	-	-	-	-	-	-	-	-	-	-	-

4. NOTĂRI, PROCESE, INTERDICȚII				
Tipul notării	Tip act	Nr. act/ data	Emitent	Identificator entitate asociată
Se infiinteaza cartea funciara 67401 a imobilului cu numarul cadastral 67401 / UAT Aroneanu, rezultat din dezmembrarea imobilului cu numarul cadastral 66198 inscris in cartea funciara 66198;	act notarial	ACT DE DEZMEMBRARE AUT 5126 / 24.05.2021	Costin Razvan Ionut	14130
se noteaza referatul de admitere (dezmembrare imobil)	act administrativ	1922024 / 26.11.2020	OCPI IASI	14130

5. OBSERVAȚII		
Imobil împrejmuit/ neîmprejmuit	Imobil contestat/ necontestat	Alte observații
Neîmprejmuit		



REGISTRUL CADASTRAL AL IMOBILELOR

ANEXA Nr. 2

UAT Aroneanu
Zonă cooperativizată (Co)

Sector cadastral nr. 14

1. DESCRIEREA IMOBILULUI																
DATE TEREN											DATE CONSTRUCȚII					
Identificator teren	Adresă imobil	Număr cadastral	Nr. CF	Suprafața măsurată	Intravilan / extra.(I/E)	Nr. top.	Nr. tarla	Nr. parcelă	Categorie folosință	Suprafață parcelă	Identificator construcție	Cod grupă destinație	Suprafața construită	Nr. niveluri	Nr. CF	Constr. cu acte (DA/NU)
14131	Intravilan, Loc. Rediu Aldei, UAT. Aroneanu, Jud. Iași; (Tarla: 85, Parcela: 750 ; 753; Tarla: 85, Parcela: 751)			1851	I		85	750 ; 753	A	1567						
					I		85	751	V	284						

2. PROPRIETATEA / POSESIA													
Titularul dreptului / posesiei			Proprietar=1 / Posesor=0	Data nașterii / CUI	Domiciliu / Sediul	Cota parte	Identificator entitate asociată	Cotă parte teren UI	Mod de dobândire	Act juridic			Obs. privitoare la proprietar
Nume / Denumire	Inițiala tatălui	Prenume								Tip act	Nr. act / data	Emitent	
NITELEA		MARGARETA	1		Loc. Rediu Aldei, UAT. Aroneanu, Jud. Iași	1/1	14131		Succesiune	act notarial	2930 / 13.08.1996	BNP CORINA PAVEL	LIPSA CNP

3. SARCINI / DEZMEMBRĂMINTE													
Titular			Data nașterii / CUI	Domiciliu / Sediul	Tipul sarcinii sau al dezmembrămintelor dreptului de proprietate	Cota parte	Identificator entitate asociată	Act juridic			Valoare ipotecă	Tip monedă	
Nume / Denumire	Inițiala tatălui	Prenume						Tip act	Nr. act / data	Emitent			
-	-	-	-	-	-	-	-	-	-	-	-	-	-

4. NOTĂRI, PROCESE, INTERDICȚII				
Tipul notării	Tip act	Nr. act / data	Emitent	Identificator entitate asociată
-	-	-	-	-

5. OBSERVAȚII		
Imobil împrejmuit/ neîmprejmuit	Imobil contestat/ necontestat	Alte observații
Împrejmuit		



REGISTRUL CADASTRAL AL IMOBILELOR

ANEXA Nr. 2

UAT Aroneanu
Zonă cooperativizată (Co)

Sector cadastral nr. 14

1. DESCRIEREA IMOBILULUI																
DATE TEREN											DATE CONSTRUCȚII					
Identificator teren	Adresă imobil	Număr cadastral	Nr. CF	Suprafața măsurată	Intravilan / extra.(I/E)	Nr. top.	Nr. tarla	Nr. parcelă	Categorie folosință	Suprafață parcelă	Identificator construcție	Cod grupă destinație	Suprafața construită	Nr. niveluri	Nr. CF	Constr. cu acte (DA/NU)
14132	Intravilan, Loc. Rediu Aldei, UAT. Aroneanu, Jud. Iași; (Tarla: 35/1, Parcela: 833)		67927	405	I		35/1	833	CC	405						

2. PROPRIETATEA / POSESIA															
Titularul dreptului / posesiei			Proprietar=1 / Posesor=0	Data nașterii / CUI	Domiciliu / Sediu	Cota parte	Identificator entitate asociată	Cotă parte teren UI	Mod de dobândire	Act juridic			Obs. privitoare la proprietar		
Nume / Denumire	Inițiala tatălui	Prenume								Tip act	Nr. act / data	Emitent			
ALEXANDRU		ANA MARIA	1	14.02.1984	Loc. Dancu, Str. DALIEI, Nr.70, Bl.B1, Ap.6, UAT. Holboca, Jud. Iași	1/1	14132		Convenție	act notarial	CVC aut. 4632 / 19.05.2022	NP SURPANELU ILINCA			
ALEXANDRU		IONUT	1	14.01.1980	Romania, Jud. IASI, Loc. Iasi, Str. CIURCHI, Nr. Postal 115								bun comun		

3. SARCINI / DEZMEMBRĂMINTE															
Titular			Data nașterii / CUI	Domiciliu / Sediu	Tipul sarcinii sau al dezmembrămintelor dreptului de proprietate	Cota parte	Identificator entitate asociată	Act juridic			Valoare ipotecă	Tip monedă			
Nume / Denumire	Inițiala tatălui	Prenume						Tip act	Nr. act / data	Emitent					
-	-	-	-	-	-	-	-	-	-	-	-	-	-		

4. NOTĂRI, PROCESE, INTERDICȚII															
Tipul notării						Tip act	Nr. act / data	Emitent	Identificator entitate asociată						
-						-	-	-	-						

5. OBSERVAȚII															
Imobil împrejmuit / neîmprejmuit				Imobil contestat / necontestat				Alte observații							
Împrejmuit															



REGISTRUL CADASTRAL AL IMOBILELOR

ANEXA Nr. 2

UAT Aroneanu
Zonă cooperativizată (Co)

Sector cadastral nr. 14

1. DESCRIEREA IMOBILULUI																
DATE TEREN											DATE CONSTRUCȚII					
Identificator teren	Adresă imobil	Număr cadastral	Nr. CF	Suprafața măsurată	Intravilan / extra.(I/E)	Nr. top.	Nr. tarla	Nr. parcelă	Categorie folosință	Suprafață parcelă	Identificator construcție	Cod grupă destinație	Suprafața construită	Nr. niveluri	Nr. CF	Constr. cu acte (DA/NU)
14133	Intravilan, Loc. Rediu Aldei, UAT. Aroneanu, Jud. Iași; (Tarla: -, Parcela: -)			2574	I				P	2574						

2. PROPRIETATEA / POSESIA													
Titularul dreptului / posesiei			Proprietar=1 / Posesor=0	Data nașterii / CUI	Domiciliu / Sediu	Cota parte	Identificator entitate asociată	Cotă parte teren UI	Mod de dobândire	Act juridic			Obs. privitoare la proprietar
Nume / Denumire	Inițiala tatălui	Prenume								Tip act	Nr. act / data	Emitent	
UAT ARONEANU			1	4540038	Loc. Rediu Aldei, UAT. Aroneanu, Jud. Iași	1/1	14133		Lege	act normativ	7 / 13.03.1996	PARLAMENTUL ROMANIEI	PROPRIETAR NEIDENTIFICAT

3. SARCINI / DEZMEMBRĂMINTE												
Titular			Data nașterii / CUI	Domiciliu / Sediu	Tipul sarcinii sau al dezmembrămintelor dreptului de proprietate	Cota parte	Identificator entitate asociată	Act juridic			Valoare ipotecă	Tip monedă
Nume / Denumire	Inițiala tatălui	Prenume						Tip act	Nr. act / data	Emitent		
-	-	-	-	-	-	-	-	-	-	-	-	-

4. NOTĂRI, PROCESE, INTERDICȚII				
Tipul notării	Tip act	Nr. act/ data	Emitent	Identificator entitate asociată
-	-	-	-	-

5. OBSERVAȚII		
Imobil împrejmuit/ neîmprejmuit	Imobil contestat/ necontestat	Alte observații
Neîmprejmuit		



REGISTRUL CADASTRAL AL IMOBILELOR

ANEXA Nr. 2

UAT Aroneanu
Zonă cooperativizată (Co)

Sector cadastral nr. 14

1. DESCRIEREA IMOBILULUI																
DATE TEREN											DATE CONSTRUCȚII					
Identificator teren	Adresă imobil	Număr cadastral	Nr. CF	Suprafața măsurată	Intravilan / extra.(I/E)	Nr. top.	Nr. tarla	Nr. parcelă	Categorie folosință	Suprafață parcelă	Identificator construcție	Cod grupă destinație	Suprafața construită	Nr. niveluri	Nr. CF	Constr. cu acte (DA/NU)
14134	Extravilan, UAT. Aroneanu, Jud. Iași; (Tarla: 85, Parcela: -)			5826	E		85		A	5826						

2. PROPRIETATEA / POSESIA													
Titularul dreptului / posesiei			Proprietar=1 / Posesor=0	Data nașterii / CUI	Domiciliu / Sediul	Cota parte	Identificator entitate asociată	Cotă parte teren UI	Mod de dobândire	Act juridic			Obs. privitoare la proprietar
Nume / Denumire	Inițiala tatălui	Prenume								Tip act	Nr. act / data	Emitent	
UAT ARONEANU			1	4540038	Loc. Neidentificata, UAT. Aroneanu, Jud. Iași	1/1	14134		Lege	act normativ	7 / 13.03.1996	PARLAMENTUL ROMANIEI	PROPRIETAR NEIDENTIFICAT

3. SARCINI / DEZMEMBRĂMINTE												
Titular			Data nașterii / CUI	Domiciliu / Sediul	Tipul sarcinii sau al dezmembrămintelor dreptului de proprietate	Cota parte	Identificator entitate asociată	Act juridic			Valoare ipotecă	Tip monedă
Nume / Denumire	Inițiala tatălui	Prenume						Tip act	Nr. act / data	Emitent		
-	-	-	-	-	-	-	-	-	-	-	-	-

4. NOTĂRI, PROCESE, INTERDICȚII				
Tipul notării	Tip act	Nr. act/ data	Emitent	Identificator entitate asociată
-	-	-	-	-

5. OBSERVAȚII		
Imobil împrejmuit/ neîmprejmuit	Imobil contestat/ necontestat	Alte observații
Neîmprejmuit		



REGISTRUL CADASTRAL AL IMOBILELOR

ANEXA Nr. 2

UAT Aroneanu
Zonă cooperativizată (Co)

Sector cadastral nr. 14

1. DESCRIEREA IMOBILULUI																
DATE TEREN											DATE CONSTRUCȚII					
Identificator teren	Adresă imobil	Număr cadastral	Nr. CF	Suprafața măsurată	Intravilan / extra.(I/E)	Nr. top.	Nr. tarla	Nr. parcelă	Categorie folosință	Suprafață parcelă	Identificator construcție	Cod grupă destinație	Suprafața construită	Nr. niveluri	Nr. CF	Constr. cu acte (DA/NU)
14135	Intravilan, Loc. Rediu Aldei, UAT. Aroneanu, Jud. Iași; (Tarla: 35/1, Parcela: 764/1; Tarla: 35/1, Parcela: 763/1; Tarla: 35/1, Parcela: 765; Tarla: 35/1, Parcela: 764/2)			2324	I		35/1	764/1	CC	787	1	CL	88	1		NU
					I		35/1	763/1	A	585						
					I		35/1	765	F	823						
					I		35/1	764/2	ALTELE	129						

2. PROPRIETATEA / POSESIA													
Titularul dreptului / posesiei			Proprietar=1 / Posesor=0	Data nașterii / CUI	Domiciliu / Sediul	Cota parte	Identificator entitate asociată	Cotă parte teren UI	Mod de dobândire	Act juridic			Obs. privitoare la proprietar
Nume / Denumire	Inițiala tatălui	Prenume								Tip act	Nr. act / data	Emitent	
NETCA	V	COSTACHE	1		Loc. Rediu Aldei, UAT. Aroneanu, Jud. Iași	1/1	14135		Reconstituire	act administrativ	5720 / 23.01.2003	CJPSDPAT IASI	LIPSA CNP

3. SARCINI / DEZMEMBRĂMINTE												
Titular			Data nașterii / CUI	Domiciliu / Sediul	Tipul sarcinii sau al dezmembrămintelor dreptului de proprietate	Cota parte	Identificator entitate asociată	Act juridic			Valoare ipotecă	Tip monedă
Nume / Denumire	Inițiala tatălui	Prenume						Tip act	Nr. act / data	Emitent		
-	-	-	-	-	-	-	-	-	-	-	-	-

4. NOTĂRI, PROCESE, INTERDICȚII				
Tipul notării	Tip act	Nr. act/ data	Emitent	Identificator entitate asociată
-	-	-	-	-

5. OBSERVAȚII		
Imobil împrejmuit/ neîmprejmuit	Imobil contestat/ necontestat	Alte observații
Împrejmuit		



REGISTRUL CADASTRAL AL IMOBILELOR

ANEXA Nr. 2

UAT Aroneanu
Zonă cooperativizată (Co)

Sector cadastral nr. 14

1. DESCRIEREA IMOBILULUI																
DATE TEREN											DATE CONSTRUCȚII					
Identificator teren	Adresă imobil	Număr cadastral	Nr. CF	Suprafața măsurată	Intravilan / extra.(I/E)	Nr. top.	Nr. tarla	Nr. parcelă	Categorie folosință	Suprafață parcelă	Identificator construcție	Cod grupă destinație	Suprafața construită	Nr. niveluri	Nr. CF	Constr. cu acte (DA/NU)
14137	Intravilan, Loc. Rediu Aldei, UAT. Aroneanu, Jud. Iași; (Tarla: 29, Parcela: 1P)		67979	1029	I		29	1P	P	1029						

2. PROPRIETATEA / POSESIA													
Titularul dreptului / posesiei			Proprietar=1 / Posesor=0	Data nașterii / CUI	Domiciliu / Sediu	Cota parte	Identificator entitate asociată	Cotă parte teren UI	Mod de dobândire	Act juridic			Obs. privitoare la proprietar
Nume / Denumire	Inițiala tatălui	Prenume								Tip act	Nr. act / data	Emitent	
COMUNA ARONEANU			1	999999999999999	Loc. Rediu Aldei, UAT. Aroneanu, Jud. Iași	1/1	14137		Lege	act administrativ	47 / 30.09.2004	CL ARONEANU	LOTUL 24 ESTE FOLOSIT DE NEMTANU ELVIS-FLORIN

3. SARCINI / DEZMEMBRĂMINTE													
Titular			Data nașterii / CUI	Domiciliu / Sediu	Tipul sarcinii sau al dezmembrămintelor dreptului de proprietate	Cota parte	Identificator entitate asociată	Act juridic			Valoare ipotecă	Tip monedă	
Nume / Denumire	Inițiala tatălui	Prenume						Tip act	Nr. act / data	Emitent			
-	-	-	-	-	-	-	-	-	-	-	-	-	-

4. NOTĂRI, PROCESE, INTERDICȚII				
Tipul notării	Tip act	Nr. act / data	Emitent	Identificator entitate asociată
-	-	-	-	-

5. OBSERVAȚII		
Imobil împrejmuit / neîmprejmuit	Imobil contestat / necontestat	Alte observații
Împrejmuit		PARTE DIN PASUNE CF 67979.DIFERENȚA DE SUPRAFAȚĂ SE REGĂSEȘTE LA URMATOARELE ID-URI:7,14239,14231,14229,14244,14240,14224,14236,14218,14205,14197,14190,14187,14179,14175,14170,14163,14156,14147,14142,8004.



REGISTRUL CADASTRAL AL IMOBILELOR

ANEXA Nr. 2

UAT Aroneanu
Zonă cooperativizată (Co)

Sector cadastral nr. 14

1. DESCRIEREA IMOBILULUI																
DATE TEREN											DATE CONSTRUCȚII					
Identificator teren	Adresă imobil	Număr cadastral	Nr. CF	Suprafața măsurată	Intravilan / extra.(I/E)	Nr. top.	Nr. tarla	Nr. parcelă	Categorie folosință	Suprafață parcelă	Identificator construcție	Cod grupă destinație	Suprafața construită	Nr. niveluri	Nr. CF	Constr. cu acte (DA/NU)
14138	Extravilan, UAT. Aroneanu, Jud. Iași; (Tarla: 35, Parcela: 765)			146	E		35	765	DR	146						

2. PROPRIETATEA / POSESIA													
Titularul dreptului / posesiei			Proprietar=1 / Posesor=0	Data nașterii / CUI	Domiciliu / Sediul	Cota parte	Identificator entitate asociată	Cotă parte teren UI	Mod de dobândire	Act juridic			Obs. privitoare la proprietar
Nume / Denumire	Inițiala tatălui	Prenume								Tip act	Nr. act / data	Emitent	
UAT ARONEANU			1	4540038	Loc. Neidentificata, UAT. Aroneanu, Jud. Iași	1/1	14138		Lege	act normativ	7 / 13.03.1996	PARLAMENTUL ROMANIEI	PROPRIETAR NEIDENTIFICAT

3. SARCINI / DEZMEMBRĂMINTE												
Titular			Data nașterii / CUI	Domiciliu / Sediul	Tipul sarcinii sau al dezmembrămintelor dreptului de proprietate	Cota parte	Identificator entitate asociată	Act juridic			Valoare ipotecă	Tip monedă
Nume / Denumire	Inițiala tatălui	Prenume						Tip act	Nr. act / data	Emitent		
-	-	-	-	-	-	-	-	-	-	-	-	-

4. NOTĂRI, PROCESE, INTERDICȚII				
Tipul notării	Tip act	Nr. act/ data	Emitent	Identificator entitate asociată
-	-	-	-	-

5. OBSERVAȚII		
Imobil împrejmuit/ neîmprejmuit	Imobil contestat/ necontestat	Alte observații
Neîmprejmuit		



REGISTRUL CADASTRAL AL IMOBILELOR

ANEXA Nr. 2

UAT Aroneanu
Zonă cooperativizată (Co)

Sector cadastral nr. 14

1. DESCRIEREA IMOBILULUI																
DATE TEREN											DATE CONSTRUCȚII					
Identificator teren	Adresă imobil	Număr cadastral	Nr. CF	Suprafața măsurată	Intravilan / extra.(I/E)	Nr. top.	Nr. tarla	Nr. parcelă	Categorie folosință	Suprafață parcelă	Identificator construcție	Cod grupă destinație	Suprafața construită	Nr. niveluri	Nr. CF	Constr. cu acte (DA/NU)
14139	Intravilan, Loc. Rediu Aldei si extravilan, conf. PUG; (Tarla: 85, Parcela: 680,690)		67452	83	I		85	680,690	DR	83						

2. PROPRIETATEA / POSESIA													
Titularul dreptului / posesiei			Proprietar=1 / Posesor=0	Data nașterii / CUI	Domiciliu / Sediul	Cota parte	Identificator entitate asociată	Cotă parte teren UI	Mod de dobândire	Act juridic			Obs. privitoare la proprietar
Nume / Denumire	Inițiala tatălui	Prenume								Tip act	Nr. act / data	Emitent	
COMUNA ARONEANU			1	4540038	Loc. Rediu Aldei, UAT. Aroneanu, Jud. Iași	1/1	14139		Lege	act administrativ	47 / 30.09.2004	CL Aroneanu	DOMENIUL PUBLIC

3. SARCINI / DEZMEMBRĂMINTE													
Titular			Data nașterii / CUI	Domiciliu / Sediul	Tipul sarcinii sau al dezmembrămintelor dreptului de proprietate	Cota parte	Identificator entitate asociată	Act juridic			Valoare ipotecă	Tip monedă	
Nume / Denumire	Inițiala tatălui	Prenume						Tip act	Nr. act / data	Emitent			
-	-	-	-	-	-	-	-	-	-	-	-	-	-

4. NOTĂRI, PROCESE, INTERDICȚII				
Tipul notării	Tip act	Nr. act/ data	Emitent	Identificator entitate asociată
-	-	-	-	-

5. OBSERVAȚII		
Imobil împrejmuit/ neîmprejmuit	Imobil contestat/ necontestat	Alte observații
Neîmprejmuit		DIFERENȚA DE SUPRAFATA SE AFLA IN ID-UL 14159



REGISTRUL CADASTRAL AL IMOBILELOR

ANEXA Nr. 2

UAT Aroneanu
Zonă cooperativizată (Co)

Sector cadastral nr. 14

1. DESCRIEREA IMOBILULUI																
DATE TEREN											DATE CONSTRUCȚII					
Identificator teren	Adresă imobil	Număr cadastral	Nr. CF	Suprafața măsurată	Intravilan / extra.(I/E)	Nr. top.	Nr. tarla	Nr. parcelă	Categorie folosință	Suprafață parcelă	Identificator construcție	Cod grupă destinație	Suprafața construită	Nr. niveluri	Nr. CF	Constr. cu acte (DA/NU)
14140	Intravilan, Loc. Rediu Aldei, UAT. Aroneanu, Jud. Iași; (Tarla: 85, Parcela: -)			1982	I		85		CC	1982	1	CL	132	1		NU

2. PROPRIETATEA / POSESIA													
Titularul dreptului / posesiei			Proprietar=1 / Posesor=0	Data nașterii / CUI	Domiciliu / Sediul	Cota parte	Identificator entitate asociată	Cotă parte teren UI	Mod de dobândire	Act juridic			Obs. privitoare la proprietar
Nume / Denumire	Inițiala tatălui	Prenume								Tip act	Nr. act / data	Emitent	
UAT ARONEANU			1	4540038	Loc. Rediu Aldei, UAT. Aroneanu, Jud. Iași	1/1	14140		Lege	act normativ	7 / 13.03.1996	PARLAMENTUL ROMANIEI	PROPRIETAR NEIDENTIFICAT

3. SARCINI / DEZMEMBRĂMINTE												
Titular			Data nașterii / CUI	Domiciliu / Sediul	Tipul sarcinii sau al dezmembrămintelor dreptului de proprietate	Cota parte	Identificator entitate asociată	Act juridic			Valoare ipotecă	Tip monedă
Nume / Denumire	Inițiala tatălui	Prenume						Tip act	Nr. act / data	Emitent		
-	-	-	-	-	-	-	-	-	-	-	-	-

4. NOTĂRI, PROCESE, INTERDICȚII				
Tipul notării	Tip act	Nr. act/ data	Emitent	Identificator entitate asociată
-	-	-	-	-

5. OBSERVAȚII		
Imobil împrejmuit/ neîmprejmuit	Imobil contestat/ necontestat	Alte observații
Împrejmuit		



REGISTRUL CADASTRAL AL IMOBILELOR

ANEXA Nr. 2

UAT Aroneanu
Zonă cooperativizată (Co)

Sector cadastral nr. 14

1. DESCRIEREA IMOBILULUI																
DATE TEREN											DATE CONSTRUCȚII					
Identificator teren	Adresă imobil	Număr cadastral	Nr. CF	Suprafața măsurată	Intravilan / extra.(I/E)	Nr. top.	Nr. tarla	Nr. parcelă	Categorie folosință	Suprafață parcelă	Identificator construcție	Cod grupă destinație	Suprafața construită	Nr. niveluri	Nr. CF	Constr. cu acte (DA/NU)
14141	Intravilan, Loc. Rediu Aldei si extravilan, conf. PUG; (Tarla: 85, Parcela: 687,688,700)		67470	14242	I		85	687,688,700	DR	14242						

2. PROPRIETATEA / POSESIA													
Titularul dreptului / posesiei			Proprietar=1 / Posesor=0	Data nașterii / CUI	Domiciliu / Sediu	Cota parte	Identificator entitate asociată	Cotă parte teren UI	Mod de dobândire	Act juridic			Obs. privitoare la proprietar
Nume / Denumire	Inițiala tatălui	Prenume								Tip act	Nr. act / data	Emitent	
COMUNA ARONEANU			1	4540038	Loc. Rediu Aldei, UAT. Aroneanu, Jud. Iași	1/1	14141		Lege	act administrativ	47 / 30.09.2004	CL Aroneanu	domeniul public

3. SARCINI / DEZMEMBRĂMINTE												
Titular			Data nașterii / CUI	Domiciliu / Sediu	Tipul sarcinii sau al dezmembrămintelor dreptului de proprietate	Cota parte	Identificator entitate asociată	Act juridic			Valoare ipotecă	Tip monedă
Nume / Denumire	Inițiala tatălui	Prenume						Tip act	Nr. act / data	Emitent		
-	-	-	-	-	-	-	-	-	-	-	-	-

4. NOTĂRI, PROCESE, INTERDICȚII				
Tipul notării	Tip act	Nr. act/ data	Emitent	Identificator entitate asociată
-	-	-	-	-

5. OBSERVAȚII		
Imobil împrejmuit/ neîmprejmuit	Imobil contestat/ necontestat	Alte observații
Neîmprejmuit		Partial Intravilan



REGISTRUL CADASTRAL AL IMOBILELOR

ANEXA Nr. 2

UAT Aroneanu
Zonă cooperativizată (Co)

Sector cadastral nr. 14

1. DESCRIEREA IMOBILULUI																
DATE TEREN											DATE CONSTRUCȚII					
Identificator teren	Adresă imobil	Număr cadastral	Nr. CF	Suprafața măsurată	Intravilan / extra.(I/E)	Nr. top.	Nr. tarla	Nr. parcelă	Categorie folosință	Suprafață parcelă	Identificator construcție	Cod grupă destinație	Suprafața construită	Nr. niveluri	Nr. CF	Constr. cu acte (DA/NU)
14142	Intravilan, Loc. Rediu Aldei, UAT. Aroneanu, Jud. Iași; (Tarla: 29, Parcela: -)		67979	1102	I		29		CC	1102	1	CL	81	1	67979-C1	NU

2. PROPRIETATEA / POSESIA													
Titularul dreptului / posesiei			Proprietar=1 / Posesor=0	Data nașterii / CUI	Domiciliu / Sediu	Cota parte	Identificator entitate asociată	Cotă parte teren UI	Mod de dobândire	Act juridic			Obs. privitoare la proprietar
Nume / Denumire	Inițiala tatălui	Prenume								Tip act	Nr. act / data	Emitent	
COMUNA ARONEANU			1	4540038	Loc. Rediu Aldei, UAT. Aroneanu, Jud. Iași	1/1	14142		Lege	act administrativ	47 / 30.09.2004	CL Aroneanu	LOTUL 23 ESTE FOLOSIT DE DOROFTE MADALIN-IONUT

3. SARCINI / DEZMEMBRĂMINTE												
Titular			Data nașterii / CUI	Domiciliu / Sediu	Tipul sarcinii sau al dezmembrămintelor dreptului de proprietate	Cota parte	Identificator entitate asociată	Act juridic			Valoare ipotecă	Tip monedă
Nume / Denumire	Inițiala tatălui	Prenume						Tip act	Nr. act / data	Emitent		
-	-	-	-	-	-	-	-	-	-	-	-	-

4. NOTĂRI, PROCESE, INTERDICȚII				
Tipul notării	Tip act	Nr. act / data	Emitent	Identificator entitate asociată
-	-	-	-	-

5. OBSERVAȚII		
Imobil împrejmuit / neîmprejmuit	Imobil contestat / necontestat	Alte observații
Împrejmuit		PARTE DIN PASUNEA DIN CF 67979.DIFERENȚA DE SUPRAFAȚĂ SE REGĂSEȘTE LA URMATOARELE ID-URI:7,14239,14231,14229,14244,14240,14224,14236,14216,14205,14197,14190,14187,14179,14175,141-70,14163,14156,14147,14137,8004.



REGISTRUL CADASTRAL AL IMOBILELOR

ANEXA Nr. 2

UAT Aroneanu
Zonă cooperativizată (Co)

Sector cadastral nr. 14

1. DESCRIEREA IMOBILULUI																
DATE TEREN											DATE CONSTRUCȚII					
Identificator teren	Adresă imobil	Număr cadastral	Nr. CF	Suprafața măsurată	Intravilan / extra.(I/E)	Nr. top.	Nr. tarla	Nr. parcelă	Categorie folosință	Suprafață parcelă	Identificator construcție	Cod grupă destinație	Suprafața construită	Nr. niveluri	Nr. CF	Constr. cu acte (DA/NU)
14143	Intravilan, Loc. Rediu Aldei, UAT. Aroneanu, Jud. Iași; (Tarla: 85, Parcela: -)			1049	I		85		CC	1049	1	CL	91	1		NU

2. PROPRIETATEA / POSESIA													
Titularul dreptului / posesiei			Proprietar=1 / Posesor=0	Data nașterii / CUI	Domiciliu / Sediul	Cota parte	Identificator entitate asociată	Cotă parte teren UI	Mod de dobândire	Act juridic			Obs. privitoare la proprietar
Nume / Denumire	Inițiala tatălui	Prenume								Tip act	Nr. act / data	Emitent	
UAT ARONEANU			1	4540038	Loc. Rediu Aldei, UAT. Aroneanu, Jud. Iași	1/1	14143		Lege	act normativ	7 / 13.03.1996	PARLAMENTUL ROMANIEI	PROPRIETAR NEIDENTIFICAT

3. SARCINI / DEZMEMBRĂMINTE												
Titular			Data nașterii / CUI	Domiciliu / Sediul	Tipul sarcinii sau al dezmembrămintelor dreptului de proprietate	Cota parte	Identificator entitate asociată	Act juridic			Valoare ipotecă	Tip monedă
Nume / Denumire	Inițiala tatălui	Prenume						Tip act	Nr. act / data	Emitent		
-	-	-	-	-	-	-	-	-	-	-	-	-

4. NOTĂRI, PROCESE, INTERDICȚII				
Tipul notării	Tip act	Nr. act/ data	Emitent	Identificator entitate asociată
-	-	-	-	-

5. OBSERVAȚII		
Imobil împrejmuit/ neîmprejmuit	Imobil contestat/ necontestat	Alte observații
Împrejmuit		



REGISTRUL CADASTRAL AL IMOBILELOR

ANEXA Nr. 2

UAT Aroneanu
Zonă cooperativizată (Co)

Sector cadastral nr. 14

1. DESCRIEREA IMOBILULUI																
DATE TEREN											DATE CONSTRUCȚII					
Identificator teren	Adresă imobil	Număr cadastral	Nr. CF	Suprafața măsurată	Intravilan / extra.(I/E)	Nr. top.	Nr. tarla	Nr. parcelă	Categorie folosință	Suprafață parcelă	Identificator construcție	Cod grupă destinație	Suprafața construită	Nr. niveluri	Nr. CF	Constr. cu acte (DA/NU)
14144	Intravilan, Loc. Rediu Aldei si extravilan, conf. PUG; (Tarla: 85, Parcela: 680,690)		67452	103	I		85	680,690	DR	103						

2. PROPRIETATEA / POSESIA													
Titularul dreptului / posesiei			Proprietar=1 / Posesor=0	Data nașterii / CUI	Domiciliu / Sediu	Cota parte	Identificator entitate asociată	Cotă parte teren UI	Mod de dobândire	Act juridic			Obs. privitoare la proprietar
Nume / Denumire	Inițiala tatălui	Prenume								Tip act	Nr. act / data	Emitent	
COMUNA ARONEANU			1	4540038	Loc. Rediu Aldei, UAT. Aroneanu, Jud. Iași	1/1	14144		Lege	act administrativ	47 / 30.09.2004	CL Aroneanu	DOMENIUL PUBLIC

3. SARCINI / DEZMEMBRĂMINTE												
Titular			Data nașterii / CUI	Domiciliu / Sediu	Tipul sarcinii sau al dezmembrămintelor dreptului de proprietate	Cota parte	Identificator entitate asociată	Act juridic			Valoare ipotecă	Tip monedă
Nume / Denumire	Inițiala tatălui	Prenume						Tip act	Nr. act / data	Emitent		
-	-	-	-	-	-	-	-	-	-	-	-	-

4. NOTĂRI, PROCESE, INTERDICȚII				
Tipul notării	Tip act	Nr. act/ data	Emitent	Identificator entitate asociată
-	-	-	-	-

5. OBSERVAȚII		
Imobil împrejmuit/ neîmprejmuit	Imobil contestat/ necontestat	Alte observații
Neîmprejmuit		PARTE DIN CF 67452



REGISTRUL CADASTRAL AL IMOBILELOR

ANEXA Nr. 2

UAT Aroneanu
Zonă cooperativizată (Co)

Sector cadastral nr. 14

1. DESCRIEREA IMOBILULUI																
DATE TEREN											DATE CONSTRUCȚII					
Identificator teren	Adresă imobil	Număr cadastral	Nr. CF	Suprafața măsurată	Intravilan / extra.(I/E)	Nr. top.	Nr. tarla	Nr. parcelă	Categorie folosință	Suprafață parcelă	Identificator construcție	Cod grupă destinație	Suprafața construită	Nr. niveluri	Nr. CF	Constr. cu acte (DA/NU)
14145	Intravilan, Loc. Rediu Aldei, UAT. Aroneanu, Jud. Iași; (Tarla: -, Parcela: -)			286	I				HR	286						

2. PROPRIETATEA / POSESIA													
Titularul dreptului / posesiei			Proprietar=1 / Posesor=0	Data nașterii / CUI	Domiciliu / Sediu	Cota parte	Identificator entitate asociată	Cotă parte teren UI	Mod de dobândire	Act juridic			Obs. privitoare la proprietar
Nume / Denumire	Inițiala tatălui	Prenume								Tip act	Nr. act / data	Emitent	
UAT ARONEANU			1	4540038	Loc. Rediu Aldei, UAT. Aroneanu, Jud. Iași	1/1	14145		Lege	act normativ	7 / 13.03.1996	PARLAMENTUL ROMANIEI	PROPRIETAR NEIDENTIFICAT

3. SARCINI / DEZMEMBRĂMINTE												
Titular			Data nașterii / CUI	Domiciliu / Sediu	Tipul sarcinii sau al dezmembrămintelor dreptului de proprietate	Cota parte	Identificator entitate asociată	Act juridic			Valoare ipotecă	Tip monedă
Nume / Denumire	Inițiala tatălui	Prenume						Tip act	Nr. act / data	Emitent		
-	-	-	-	-	-	-	-	-	-	-	-	-

4. NOTĂRI, PROCESE, INTERDICȚII				
Tipul notării	Tip act	Nr. act/ data	Emitent	Identificator entitate asociată
-	-	-	-	-

5. OBSERVAȚII		
Imobil împrejmuit/ neîmprejmuit	Imobil contestat/ necontestat	Alte observații
Neîmprejmuit		



REGISTRUL CADASTRAL AL IMOBILELOR

ANEXA Nr. 2

UAT Aroneanu
Zonă cooperativizată (Co)

Sector cadastral nr. 14

1. DESCRIEREA IMOBILULUI																
DATE TEREN											DATE CONSTRUCȚII					
Identificator teren	Adresă imobil	Număr cadastral	Nr. CF	Suprafața măsurată	Intravilan / extra.(I/E)	Nr. top.	Nr. tarla	Nr. parcelă	Categorie folosință	Suprafață parcelă	Identificator construcție	Cod grupă destinație	Suprafața construită	Nr. niveluri	Nr. CF	Constr. cu acte (DA/NU)
14146	Intravilan, Loc. Rediu Aldei partial intravilan conform pug; (Tarla: 29, Parcela: 666/1)			1053	E		29	666/1	CC	705	1	CL	55	1		NU
					I		29	666/1	CC	348	2	CA	12	1		NU

2. PROPRIETATEA / POSESIA													
Titularul dreptului / posesiei			Proprietar=1 / Posesor=0	Data nașterii / CUI	Domiciliu / Sediul	Cota parte	Identificator entitate asociată	Cotă parte teren UI	Mod de dobândire	Act juridic			Obs. privitoare la proprietar
Nume / Denumire	Inițiala tatălui	Prenume								Tip act	Nr. act / data	Emitent	
UAT ARONEANU			1	4540038	Loc. Rediu Aldei, UAT. Aroneanu, Jud. Iași	1/1	14146		Lege	act normativ	7 / 13.03.1996	PARLAMENTUL ROMANIEI	PROPRIETAR NEIDENTIFICAT

3. SARCINI / DEZMEMBRĂMINTE												
Titular			Data nașterii / CUI	Domiciliu / Sediul	Tipul sarcinii sau al dezmembrămintelor dreptului de proprietate	Cota parte	Identificator entitate asociată	Act juridic			Valoare ipotecă	Tip monedă
Nume / Denumire	Inițiala tatălui	Prenume						Tip act	Nr. act / data	Emitent		
-	-	-	-	-	-	-	-	-	-	-	-	-

4. NOTĂRI, PROCESE, INTERDICȚII				
Tipul notării	Tip act	Nr. act/ data	Emitent	Identificator entitate asociată
-	-	-	-	-

5. OBSERVAȚII		
Imobil împrejmuit/ neîmprejmuit	Imobil contestat/ necontestat	Alte observații
Împrejmuit		



REGISTRUL CADASTRAL AL IMOBILELOR

ANEXA Nr. 2

UAT Aroneanu
Zonă cooperativizată (Co)

Sector cadastral nr. 14

1. DESCRIEREA IMOBILULUI																
DATE TEREN											DATE CONSTRUCȚII					
Identificator teren	Adresă imobil	Număr cadastral	Nr. CF	Suprafața măsurată	Intravilan / extra.(I/E)	Nr. top.	Nr. tarla	Nr. parcelă	Categorie folosință	Suprafață parcelă	Identificator construcție	Cod grupă destinație	Suprafața construită	Nr. niveluri	Nr. CF	Constr. cu acte (DA/NU)
14147	Intravilan, Loc. Rediu Aldei, UAT. Aroneanu, Jud. Iași; (Tarla: 29, Parcela: -)		67979	1102	I		29		CC	1102	1	CL	75	1	67979-C1	NU

2. PROPRIETATEA / POSESIA													
Titularul dreptului / posesiei			Proprietar=1 / Posesor=0	Data nașterii / CUI	Domiciliu / Sediu	Cota parte	Identificator entitate asociată	Cotă parte teren UI	Mod de dobândire	Act juridic			Obs. privitoare la proprietar
Nume / Denumire	Inițiala tatălui	Prenume								Tip act	Nr. act / data	Emitent	
COMUNA ARONEANU			1	4540038	Loc. Rediu Aldei, UAT. Aroneanu, Jud. Iași	1/1	14147		Lege	act administrativ	47 / 30.09.2004	CL ARONEANU	LOTUL 22 ESTE FOLOSIT DE ONOFREI COSTEL

3. SARCINI / DEZMEMBRĂMINTE												
Titular			Data nașterii / CUI	Domiciliu / Sediu	Tipul sarcinii sau al dezmembrămintelor dreptului de proprietate	Cota parte	Identificator entitate asociată	Act juridic			Valoare ipotecă	Tip monedă
Nume / Denumire	Inițiala tatălui	Prenume						Tip act	Nr. act / data	Emitent		
-	-	-	-	-	-	-	-	-	-	-	-	-

4. NOTĂRI, PROCESE, INTERDICȚII				
Tipul notării	Tip act	Nr. act / data	Emitent	Identificator entitate asociată
-	-	-	-	-

5. OBSERVAȚII		
Imobil împrejmuit / neîmprejmuit	Imobil contestat / necontestat	Alte observații
Împrejmuit		PARTE DIN PASUNEA DIN CF 67979.DIFERENȚA DE SUPRAFAȚĂ SE REGĂSEȘTE LA URMATOARELE ID-URI:7,14239,14231,14229,14244,14240,14224,14236,14218,14205,14197,14190,14187,14179,14175,14170,14163,14156,14142,14137,8004.



REGISTRUL CADASTRAL AL IMOBILELOR

ANEXA Nr. 2

UAT Aroneanu
Zonă cooperativizată (Co)

Sector cadastral nr. 14

1. DESCRIEREA IMOBILULUI																
DATE TEREN											DATE CONSTRUCȚII					
Identificator teren	Adresă imobil	Număr cadastral	Nr. CF	Suprafața măsurată	Intravilan / extra.(I/E)	Nr. top.	Nr. tarla	Nr. parcelă	Categorie folosință	Suprafață parcelă	Identificator construcție	Cod grupă destinație	Suprafața construită	Nr. niveluri	Nr. CF	Constr. cu acte (DA/NU)
14148	Intravilan, Loc. Rediu Aldei, UAT. Aroneanu, Jud. Iași; (Tarla: -, Parcela: -)			14356	I				HR	14356						

2. PROPRIETATEA / POSESIA															
Titularul dreptului / posesiei			Proprietar=1 / Posesor=0	Data nașterii / CUI	Domiciliu / Sediul	Cota parte	Identificator entitate asociată	Cotă parte teren UI	Mod de dobândire	Act juridic			Obs. privitoare la proprietar		
Nume / Denumire	Inițiala tatălui	Prenume								Tip act	Nr. act / data	Emitent			
STATUL ROMAN-DOMENIUL PUBLIC			1	999999999999999	Loc. Bucuresti Sectorul 1, UAT. București Sectorul 1, Jud. Municipiul București	1/1	14148		Lege	act normativ	1705 / 29.11.2006	GUVERNUL ROMANIEI			
MINISTERUL APELOR SI PADURILOR PRIN ADMINISTRATIA NATIONALA 'APELE ROMÂNE'			0	999999999999999	Loc. Iasi, UAT. Iași, Jud. Iași	1/1	14148		Lege	act normativ	1705 / 29.11.2006	GUVERNUL ROMANIEI			

3. SARCINI / DEZMEMBRĂMINTE													
Titular			Data nașterii / CUI	Domiciliu / Sediul	Tipul sarcinii sau al dezmembrămintelor dreptului de proprietate	Cota parte	Identificator entitate asociată	Act juridic			Valoare ipotecă	Tip monedă	
Nume / Denumire	Inițiala tatălui	Prenume						Tip act	Nr. act / data	Emitent			
-	-	-	-	-	-	-	-	-	-	-	-	-	-

4. NOTĂRI, PROCESE, INTERDICȚII				
Tipul notării	Tip act	Nr. act/ data	Emitent	Identificator entitate asociată
-	-	-	-	-

5. OBSERVAȚII		
Imobil împrejmuit/ neîmprejmuit	Imobil contestat/ necontestat	Alte observații
Neîmprejmuit		



REGISTRUL CADASTRAL AL IMOBILELOR

ANEXA Nr. 2

UAT Aroneanu
Zonă cooperativizată (Co)

Sector cadastral nr. 14

1. DESCRIEREA IMOBILULUI																
DATE TEREN											DATE CONSTRUCȚII					
Identificator teren	Adresă imobil	Număr cadastral	Nr. CF	Suprafața măsurată	Intravilan / extra.(I/E)	Nr. top.	Nr. tarla	Nr. parcelă	Categorie folosință	Suprafață parcelă	Identificator construcție	Cod grupă destinație	Suprafața construită	Nr. niveluri	Nr. CF	Constr. cu acte (DA/NU)
14149	Intravilan, Loc. Rediu Aldei Terenul se afla in intravilan extins conf. PUG sat Rediu Aldei, Com. Aroneanu, Jud. Iasi; (Tarla: 29/1, Parcela: 679/7)		64867	1445	I		29/1	679/7	P	1445	1	CL	79	1	64867-C1	NU

2. PROPRIETATEA / POSESIA													
Titularul dreptului / posesiei			Proprietar=1 / Posesor=0	Data nașterii / CUI	Domiciliu / Sediu	Cota parte	Identificator entitate asociată	Cotă parte teren UI	Mod de dobândire	Act juridic			Obs. privitoare la proprietar
Nume / Denumire	Inițiala tatălui	Prenume								Tip act	Nr. act / data	Emitent	
OLARU		CLAUDIA ELENA	1	07.12.1972	Romania, Jud. IASI, Loc. Rediu Aldei	1/1	14149		Constituire	act administrativ	Titlu de proprietate nr. 5106 / 16.04.2002	CJSDPAT IASI	

3. SARCINI / DEZMEMBRĂMINTE													
Titular			Data nașterii / CUI	Domiciliu / Sediu	Tipul sarcinii sau al dezmembrămintelor dreptului de proprietate	Cota parte	Identificator entitate asociată	Act juridic			Valoare ipotecă	Tip monedă	
Nume / Denumire	Inițiala tatălui	Prenume						Tip act	Nr. act / data	Emitent			
-	-	-	-	-	-	-	-	-	-	-	-	-	-

4. NOTĂRI, PROCESE, INTERDICȚII				
Tipul notării	Tip act	Nr. act/ data	Emitent	Identificator entitate asociată
-	-	-	-	-

5. OBSERVAȚII		
Imobil împrejmuit/ neîmprejmuit	Imobil contestat/ necontestat	Alte observații
Împrejmuit		



REGISTRUL CADASTRAL AL IMOBILELOR

ANEXA Nr. 2

UAT Aroneanu
Zonă cooperativizată (Co)

Sector cadastral nr. 14

1. DESCRIEREA IMOBILULUI																
DATE TEREN											DATE CONSTRUCȚII					
Identificator teren	Adresă imobil	Număr cadastral	Nr. CF	Suprafața măsurată	Intravilan / extra.(I/E)	Nr. top.	Nr. tarla	Nr. parcelă	Categorie folosință	Suprafață parcelă	Identificator construcție	Cod grupă destinație	Suprafața construită	Nr. niveluri	Nr. CF	Constr. cu acte (DA/NU)
14150	Extravilan, UAT. Aroneanu, Jud. Iași; (Tarla: 35, Parcela: 736/3/2; Tarla: 35, Parcela: 712/2)		67303	5445	E		35	736/3/2	F	2700						
					E		35	712/2	A	2745						

2. PROPRIETATEA / POSESIA													
Titularul dreptului / posesiei			Proprietar=1 / Posesor=0	Data nașterii / CUI	Domiciliu / Sediu	Cota parte	Identificator entitate asociată	Cotă parte teren UI	Mod de dobândire	Act juridic			Obs. privitoare la proprietar
Nume / Denumire	Inițiala tatălui	Prenume								Tip act	Nr. act / data	Emitent	
ENESCU		GINA IONELA	1	11.10.1981	Loc. Rediu Aldei, UAT. Aroneanu, Jud. Iași	1/1	14150		Convenție	act notarial	2218 / 26.10.2020	Anton Gabriela	bun propriu

3. SARCINI / DEZMEMBRĂMINTE													
Titular			Data nașterii / CUI	Domiciliu / Sediu	Tipul sarcinii sau al dezmembrămintelor dreptului de proprietate	Cota parte	Identificator entitate asociată	Act juridic			Valoare ipotecă	Tip monedă	
Nume / Denumire	Inițiala tatălui	Prenume						Tip act	Nr. act / data	Emitent			
-	-	-	-	-	-	-	-	-	-	-	-	-	-

4. NOTĂRI, PROCESE, INTERDICȚII				
Tipul notării	Tip act	Nr. act / data	Emitent	Identificator entitate asociată
Imobil aflat sub incidenta articolului 3, aliniat (1) din Legea nr. 17/2014	act administrativ	5335 / 06.07.1998	CJSDPT Iasi	14150

5. OBSERVAȚII		
Imobil împrejmuit / neîmprejmuit	Imobil contestat / necontestat	Alte observații
Neîmprejmuit		



REGISTRUL CADASTRAL AL IMOBILELOR

ANEXA Nr. 2

UAT Aroneanu
Zonă cooperativizată (Co)

Sector cadastral nr. 14

1. DESCRIEREA IMOBILULUI																
DATE TEREN											DATE CONSTRUCȚII					
Identificator teren	Adresă imobil	Număr cadastral	Nr. CF	Suprafața măsurată	Intravilan / extra. (I/E)	Nr. top.	Nr. tarla	Nr. parcelă	Categorie folosință	Suprafață parcelă	Identificator construcție	Cod grupă destinație	Suprafața construită	Nr. niveluri	Nr. CF	Constr. cu acte (DA/NU)
14151	Extravilan, UAT. Aroneanu, Jud. Iași; (Tarla: -, Parcela: 1 (804/1/6/2))	753	62404	706	E			1(804/1/6/2)	A	706						

2. PROPRIETATEA / POSESIA													
Titularul dreptului / posesiei			Proprietar=1 / Posesor=0	Data nașterii / CUI	Domiciliu / Sediul	Cota parte	Identificator entitate asociată	Cotă parte teren UI	Mod de dobândire	Act juridic			Obs. privitoare la proprietar
Nume / Denumire	Inițiala tatălui	Prenume								Tip act	Nr. act / data	Emitent	
NETCA		ION	1	14.08.1928	Loc. Rediu Aldei, UAT. Aroneanu, Jud. Iași	1/1	14151		Reconstituire	act administrativ	5340 / 15.09.1998	CJSDPT Iasi	

3. SARCINI / DEZMEMBRĂMINTE												
Titular			Data nașterii / CUI	Domiciliu / Sediul	Tipul sarcinii sau al dezmembrămintelor dreptului de proprietate	Cota parte	Identificator entitate asociată	Act juridic			Valoare ipotecă	Tip monedă
Nume / Denumire	Inițiala tatălui	Prenume						Tip act	Nr. act / data	Emitent		
-	-	-	-	-	-	-	-	-	-	-	-	-

4. NOTĂRI, PROCESE, INTERDICȚII				
Tipul notării	Tip act	Nr. act/ data	Emitent	Identificator entitate asociată
-	-	-	-	-

5. OBSERVAȚII		
Imobil împrejmuit/ neîmprejmuit	Imobil contestat/ necontestat	Alte observații
Neîmprejmuit		



REGISTRUL CADASTRAL AL IMOBILELOR

ANEXA Nr. 2

UAT Aroneanu
Zonă cooperativizată (Co)

Sector cadastral nr. 14

1. DESCRIEREA IMOBILULUI																
DATE TEREN											DATE CONSTRUCȚII					
Identificator teren	Adresă imobil	Număr cadastral	Nr. CF	Suprafața măsurată	Intravilan / extra.(I/E)	Nr. top.	Nr. tarla	Nr. parcelă	Categorie folosință	Suprafață parcelă	Identificator construcție	Cod grupă destinație	Suprafața construită	Nr. niveluri	Nr. CF	Constr. cu acte (DA/NU)
14152	Extravilan, UAT. Aroneanu, Jud. Iași; (Tarla: 32, Parcela: 689)		66201	13715	E		32	689	P	13715						

2. PROPRIETATEA / POSESIA													
Titularul dreptului / posesiei			Proprietar=1 / Posesor=0	Data nașterii / CUI	Domiciliu / Sediu	Cota parte	Identificator entitate asociată	Cotă parte teren UI	Mod de dobândire	Act juridic			Obs. privitoare la proprietar
Nume / Denumire	Inițiala tatălui	Prenume								Tip act	Nr. act / data	Emitent	
COMUNA ARONEANU			1	4540038	Loc. Rediu Aldei, UAT. Aroneanu, Jud. Iași	1/1	14152		Lege	act administrativ	48 / 27.02.2007	Guvernul Romaniei	DOMENIUL PUBLIC

3. SARCINI / DEZMEMBRĂMINTE												
Titular			Data nașterii / CUI	Domiciliu / Sediu	Tipul sarcinii sau al dezmembrămintelor dreptului de proprietate	Cota parte	Identificator entitate asociată	Act juridic			Valoare ipotecă	Tip monedă
Nume / Denumire	Inițiala tatălui	Prenume						Tip act	Nr. act / data	Emitent		
-	-	-	-	-	-	-	-	-	-	-	-	-

4. NOTĂRI, PROCESE, INTERDICȚII				
Tipul notării	Tip act	Nr. act / data	Emitent	Identificator entitate asociată
-	-	-	-	-

5. OBSERVAȚII		
Imobil împrejmuit / neîmprejmuit	Imobil contestat / necontestat	Alte observații
Neîmprejmuit		



REGISTRUL CADASTRAL AL IMOBILELOR

ANEXA Nr. 2

UAT Aroneanu
Zonă cooperativizată (Co)

Sector cadastral nr. 14

1. DESCRIEREA IMOBILULUI																
DATE TEREN											DATE CONSTRUCȚII					
Identificator teren	Adresă imobil	Număr cadastral	Nr. CF	Suprafața măsurată	Intravilan / extra.(I/E)	Nr. top.	Nr. tarla	Nr. parcelă	Categorie folosință	Suprafață parcelă	Identificator construcție	Cod grupă destinație	Suprafața construită	Nr. niveluri	Nr. CF	Constr. cu acte (DA/NU)
14153	Intravilan, Loc. Rediu Aldei, UAT. Aroneanu, Jud. Iași; (Tarla: 35, Parcela: 727 ; 728)			2026	I		35	727 ; 728	CC	2026	1	CL	71	1		NU
											2	CA	21	1		NU

2. PROPRIETATEA / POSESIA													
Titularul dreptului / posesiei			Proprietar=1 / Posesor=0	Data nașterii / CUI	Domiciliu / Sediul	Cota parte	Identificator entitate asociată	Cotă parte teren UI	Mod de dobândire	Act juridic			Obs. privitoare la proprietar
Nume / Denumire	Inițiala tatălui	Prenume								Tip act	Nr. act / data	Emitent	
NEAGU		GHEORGHE	1		Loc. Rediu Aldei, UAT. Aroneanu, Jud. Iași	1/1	14153		Convenție	act administrativ	5679 / 23.12.2002	CJPSDPAT IASI	LIPSA CNP

3. SARCINI / DEZMEMBRĂMINTE												
Titular			Data nașterii / CUI	Domiciliu / Sediul	Tipul sarcinii sau al dezmembrămintelor dreptului de proprietate	Cota parte	Identificator entitate asociată	Act juridic			Valoare ipotecă	Tip monedă
Nume / Denumire	Inițiala tatălui	Prenume						Tip act	Nr. act / data	Emitent		
-	-	-	-	-	-	-	-	-	-	-	-	-

4. NOTĂRI, PROCESE, INTERDICȚII				
Tipul notării	Tip act	Nr. act/ data	Emitent	Identificator entitate asociată
-	-	-	-	-

5. OBSERVAȚII		
Imobil împrejmuit/ neîmprejmuit	Imobil contestat/ necontestat	Alte observații
Împrejmuit		



REGISTRUL CADASTRAL AL IMOBILELOR

ANEXA Nr. 2

UAT Aroneanu
Zonă cooperativizată (Co)

Sector cadastral nr. 14

1. DESCRIEREA IMOBILULUI																
DATE TEREN											DATE CONSTRUCȚII					
Identificator teren	Adresă imobil	Număr cadastral	Nr. CF	Suprafața măsurată	Intravilan / extra.(I/E)	Nr. top.	Nr. tarla	Nr. parcelă	Categorie folosință	Suprafață parcelă	Identificator construcție	Cod grupă destinație	Suprafața construită	Nr. niveluri	Nr. CF	Constr. cu acte (DA/NU)
14154	Intravilan, Loc. Rediu Aldei, UAT. Aroneanu, Jud. Iași; (Tarla: 85, Parcela: -)			815	I		85		CC	815	1	CL	59	1		NU

2. PROPRIETATEA / POSESIA													
Titularul dreptului / posesiei			Proprietar=1 / Posesor=0	Data nașterii / CUI	Domiciliu / Sediul	Cota parte	Identificator entitate asociată	Cotă parte teren UI	Mod de dobândire	Act juridic			Obs. privitoare la proprietar
Nume / Denumire	Inițiala tatălui	Prenume								Tip act	Nr. act / data	Emitent	
UAT ARONEANU			1	4540038	Loc. Rediu Aldei, UAT. Aroneanu, Jud. Iași	1/1	14154		Lege	act normativ	7 / 13.03.1996	PARLAMENTUL ROMANIEI	PROPRIETAR NEIDENTIFICAT

3. SARCINI / DEZMEMBRĂMINTE													
Titular			Data nașterii / CUI	Domiciliu / Sediul	Tipul sarcinii sau al dezmembrămintelor dreptului de proprietate	Cota parte	Identificator entitate asociată	Act juridic			Valoare ipotecă	Tip monedă	
Nume / Denumire	Inițiala tatălui	Prenume						Tip act	Nr. act / data	Emitent			
-	-	-	-	-	-	-	-	-	-	-	-	-	-

4. NOTĂRI, PROCESE, INTERDICȚII				
Tipul notării	Tip act	Nr. act/ data	Emitent	Identificator entitate asociată
-	-	-	-	-

5. OBSERVAȚII		
Imobil împrejmuit/ neîmprejmuit	Imobil contestat/ necontestat	Alte observații
Împrejmuit		



REGISTRUL CADASTRAL AL IMOBILELOR

ANEXA Nr. 2

UAT Aroneanu
Zonă cooperativizată (Co)

Sector cadastral nr. 14

1. DESCRIEREA IMOBILULUI																	
DATE TEREN											DATE CONSTRUCȚII						
Identificator teren	Adresă imobil	Număr cadastral	Nr. CF	Suprafața măsurată	Intravilan / extra.(I/E)	Nr. top.	Nr. tarla	Nr. parcelă	Categorie folosință	Suprafață parcelă	Identificator construcție	Cod grupă destinație	Suprafața construită	Nr. niveluri	Nr. CF	Constr. cu acte (DA/NU)	
14155	Intravilan, Loc. Rediu Aldei INTRAVILAN EXTINS CONFORM PUG; (Tarla: 29, Parcela: 666/1/1; Tarla: 29, Parcela: 679/3/1; Tarla: 29, Parcela: 679/3/2; Tarla: 29, Parcela: 679/3/3)		66492	1090	I		29	666/1/1	CC	216	1	CL	28	1	66492-C1	NU	
					I		29	679/3/1	A	152	2	CA	10	1	66492-C2	NU	
					I		29	679/3/2	CC	284							
					I		29	679/3/3	A	438							

2. PROPRIETATEA / POSESIA																
Titularul dreptului / posesiei			Proprietar=1 / Posesor=0	Data nașterii / CUI	Domiciliu / Sediul	Cota parte	Identificator entitate asociată	Cotă parte teren UI	Mod de dobândire	Act juridic			Obs. privitoare la proprietar			
Nume / Denumire	Inițiala tatălui	Prenume								Tip act	Nr. act / data	Emitent				
AVASILOAIE		GABRIEL ANDREI	1	27.11.1991	Loc. Rediu Aldei, UAT. Aroneanu, Jud. Iași	1/1	14155		Convenție	act notarial	10179 / 04.11.2020	COSTE ALEXANDRU DAN	bun comun			
AVASILOAIE		INGRID-SINZIANA	1	19.06.1997	Loc. Rediu Aldei, UAT. Aroneanu, Jud. Iași											

3. SARCINI / DEZMEMBRĂMINTE													
Titular			Data nașterii / CUI	Domiciliu / Sediul	Tipul sarcinii sau al dezmembrămintelor dreptului de proprietate	Cota parte	Identificator entitate asociată	Act juridic			Valoare ipotecă	Tip monedă	
Nume / Denumire	Inițiala tatălui	Prenume						Tip act	Nr. act / data	Emitent			
-	-	-	-	-	-	-	-	-	-	-	-	-	

4. NOTĂRI, PROCESE, INTERDICȚII				
Tipul notării	Tip act	Nr. act / data	Emitent	Identificator entitate asociată
-	-	-	-	-

5. OBSERVAȚII		
Imobil împrejmuit / neîmprejmuit	Imobil contestat / necontestat	Alte observații
Împrejmuit		



REGISTRUL CADASTRAL AL IMOBILELOR

ANEXA Nr. 2

UAT Aroneanu
Zonă cooperativizată (Co)

Sector cadastral nr. 14

1. DESCRIEREA IMOBILULUI																
DATE TEREN											DATE CONSTRUCȚII					
Identificator teren	Adresă imobil	Număr cadastral	Nr. CF	Suprafața măsurată	Intravilan / extra.(I/E)	Nr. top.	Nr. tarla	Nr. parcelă	Categorie folosință	Suprafață parcelă	Identificator construcție	Cod grupă destinație	Suprafața construită	Nr. niveluri	Nr. CF	Constr. cu acte (DA/NU)
14156	Intravilan, Loc. Rediu Aldei, UAT. Aroneanu, Jud. Iași; (Tarla: 29, Parcela: -)		67979	1029	I		29		CC	1029						

2. PROPRIETATEA / POSESIA													
Titularul dreptului / posesiei			Proprietar=1 / Posesor=0	Data nașterii / CUI	Domiciliu / Sediu	Cota parte	Identificator entitate asociată	Cotă parte teren UI	Mod de dobândire	Act juridic			Obs. privitoare la proprietar
Nume / Denumire	Inițiala tatălui	Prenume								Tip act	Nr. act / data	Emitent	
COMUNA ARONEANU			1	4540038	Loc. Rediu Aldei, UAT. Aroneanu, Jud. Iași	1/1	14156		Lege	act administrativ	47 / 30.09.2004	CL ARONEANU	LOTUL 21 ESTE FOLOSIT DE MUNTEANU DUMITRU-IONUT

3. SARCINI / DEZMEMBRĂMINTE												
Titular			Data nașterii / CUI	Domiciliu / Sediu	Tipul sarcinii sau al dezmembrămintelor dreptului de proprietate	Cota parte	Identificator entitate asociată	Act juridic			Valoare ipotecă	Tip monedă
Nume / Denumire	Inițiala tatălui	Prenume						Tip act	Nr. act / data	Emitent		
-	-	-	-	-	-	-	-	-	-	-	-	-

4. NOTĂRI, PROCESE, INTERDICȚII				
Tipul notării	Tip act	Nr. act / data	Emitent	Identificator entitate asociată
-	-	-	-	-

5. OBSERVAȚII		
Imobil împrejmuit / neîmprejmuit	Imobil contestat / necontestat	Alte observații
Împrejmuit		PARTE DIN PASUNEA DIN CF 67979.DIFERENȚA DE SUPRAFAȚĂ SE REGĂSE ȘTE LA URMATOARELE ID-URI:7,14239,14231,14229,14244,14240,14224,14236,14216,14205,14197,14190,14187,14179,14175,141-70,14163,14147,14142,14137,8004.



REGISTRUL CADASTRAL AL IMOBILELOR

ANEXA Nr. 2

UAT Aroneanu
Zonă cooperativizată (Co)

Sector cadastral nr. 14

1. DESCRIEREA IMOBILULUI																
DATE TEREN											DATE CONSTRUCȚII					
Identificator teren	Adresă imobil	Număr cadastral	Nr. CF	Suprafața măsurată	Intravilan / extra.(I/E)	Nr. top.	Nr. tarla	Nr. parcelă	Categorie folosință	Suprafață parcelă	Identificator construcție	Cod grupă destinație	Suprafața construită	Nr. niveluri	Nr. CF	Constr. cu acte (DA/NU)
14157	Intravilan, Loc. Rediu Aldei, UAT. Aroneanu, Jud. Iași; (Tarla: 29, Parcela: 666/1)			1235	I		29	666/1	CC	1235	1	CL	101	1		NU
											2	CA	26	1		NU

2. PROPRIETATEA / POSESIA													
Titularul dreptului / posesiei			Proprietar=1 / Posesor=0	Data nașterii / CUI	Domiciliu / Sediul	Cota parte	Identificator entitate asociată	Cotă parte teren UI	Mod de dobândire	Act juridic			Obs. privitoare la proprietar
Nume / Denumire	Inițiala tatălui	Prenume								Tip act	Nr. act / data	Emitent	
UAT ARONEANU			1	4540038	Loc. Rediu Aldei, UAT. Aroneanu, Jud. Iași	1/1	14157		Lege	act normativ	7 / 13.03.1996	PARLAMENTUL ROMANIEI	PROPRIETAR NEIDENTIFICAT

3. SARCINI / DEZMEMBRĂMINTE												
Titular			Data nașterii / CUI	Domiciliu / Sediul	Tipul sarcinii sau al dezmembrămintelor dreptului de proprietate	Cota parte	Identificator entitate asociată	Act juridic			Valoare ipotecă	Tip monedă
Nume / Denumire	Inițiala tatălui	Prenume						Tip act	Nr. act / data	Emitent		
-	-	-	-	-	-	-	-	-	-	-	-	-

4. NOTĂRI, PROCESE, INTERDICȚII				
Tipul notării	Tip act	Nr. act/ data	Emitent	Identificator entitate asociată
-	-	-	-	-

5. OBSERVAȚII		
Imobil împrejmuit/ neîmprejmuit	Imobil contestat/ necontestat	Alte observații
Împrejmuit		



REGISTRUL CADASTRAL AL IMOBILELOR

ANEXA Nr. 2

UAT Aroneanu
Zonă cooperativizată (Co)

Sector cadastral nr. 14

1. DESCRIEREA IMOBILULUI																
DATE TEREN										DATE CONSTRUCȚII						
Identificator teren	Adresă imobil	Număr cadastral	Nr. CF	Suprafața măsurată	Intravilan / extra.(I/E)	Nr. top.	Nr. tarla	Nr. parcelă	Categorie folosință	Suprafața parcelă	Identificator construcție	Cod grupă destinație	Suprafața construită	Nr. niveluri	Nr. CF	Constr. cu acte (DA/NU)
14158	Extravilan, UAT. Aroneanu, Jud. Iași; (Tarla: 35, Parcela: 711/2; 712/1; 704/1/2; 804/3/1; 709/2; Tarla: 35, Parcela: 708/2; Tarla: 35, Parcela: 811/1/1; Tarla: 35, Parcela: 736/2/2; 799/1/2/1)			9256	E		35	711/2; 712/1; 704/1/2; 804/3/1; 709/2	A	1804						
					E		35	708/2	CC	183						
					E		35	811/1/1	ALTELE	1200						
					E		35	736/2/2; 799/1/2/1	F	6069						

2. PROPRIETATEA / POSESIA													
Titularul dreptului / posesiei			Proprietar=1 / Posesor=0	Data nașterii / CUI	Domiciliu / Sediul	Cota parte	Identificator entitate asociată	Cotă parte teren UI	Mod de dobândire	Act juridic			Obs. privitoare la proprietar
Nume / Denumire	Inițiala tatălui	Prenume								Tip act	Nr. act / data	Emitent	
NETCA	A	MARIA	1		Loc. Rediu Aldei, UAT. Aroneanu, Jud. Iași	1/1	14158		Reconstituire	act administrativ	5331 / 06.07.1998	CJPSDPAT IASI	LIPSA CNP

3. SARCINI / DEZMEMBRĂMINTE												
Titular			Data nașterii / CUI	Domiciliu / Sediul	Tipul sarcinii sau al dezmembrămintelor dreptului de proprietate	Cota parte	Identificator entitate asociată	Act juridic			Valoare ipotecă	Tip monedă
Nume / Denumire	Inițiala tatălui	Prenume						Tip act	Nr. act / data	Emitent		
-	-	-	-	-	-	-	-	-	-	-	-	-

4. NOTĂRI, PROCESE, INTERDICȚII				
Tipul notării	Tip act	Nr. act/ data	Emitent	Identificator entitate asociată
-	-	-	-	-

5. OBSERVAȚII		
Imobil împrejmuit/ neîmprejmuit	Imobil contestat/ necontestat	Alte observații
Neîmprejmuit		Diferența de suprafața se găsește în IP-ul 14080



REGISTRUL CADASTRAL AL IMOBILELOR

ANEXA Nr. 2

UAT Aroneanu
Zonă cooperativizată (Co)

Sector cadastral nr. 14

1. DESCRIEREA IMOBILULUI																
DATE TEREN											DATE CONSTRUCȚII					
Identificator teren	Adresă imobil	Număr cadastral	Nr. CF	Suprafața măsurată	Intravilan / extra.(I/E)	Nr. top.	Nr. tarla	Nr. parcelă	Categorie folosință	Suprafață parcelă	Identificator construcție	Cod grupă destinație	Suprafața construită	Nr. niveluri	Nr. CF	Constr. cu acte (DA/NU)
14159	Intravilan, Loc. Rediu Aldei si extravilan, conf. PUG; (Tarla: 85, Parcela: 680,690)		67452	3638	I		85	680,690	DR	3638						

2. PROPRIETATEA / POSESIA													
Titularul dreptului / posesiei			Proprietar=1 / Posesor=0	Data nașterii / CUI	Domiciliu / Sediul	Cota parte	Identificator entitate asociată	Cotă parte teren UI	Mod de dobândire	Act juridic			Obs. privitoare la proprietar
Nume / Denumire	Inițiala tatălui	Prenume								Tip act	Nr. act / data	Emitent	
COMUNA ARONEANU			1	4540038	Loc. Rediu Aldei, UAT. Aroneanu, Jud. Iași	1/1	14159		Lege	act administrativ	47 / 30.09.2004	CL Aroneanu	DOMENIUL PUBLIC

3. SARCINI / DEZMEMBRĂMINTE												
Titular			Data nașterii / CUI	Domiciliu / Sediul	Tipul sarcinii sau al dezmembrămintelor dreptului de proprietate	Cota parte	Identificator entitate asociată	Act juridic			Valoare ipotecă	Tip monedă
Nume / Denumire	Inițiala tatălui	Prenume						Tip act	Nr. act / data	Emitent		
-	-	-	-	-	-	-	-	-	-	-	-	-

4. NOTĂRI, PROCESE, INTERDICȚII				
Tipul notării	Tip act	Nr. act/ data	Emitent	Identificator entitate asociată
-	-	-	-	-

5. OBSERVAȚII		
Imobil împrejmuit/ neîmprejmuit	Imobil contestat/ necontestat	Alte observații
Neîmprejmuit		



REGISTRUL CADASTRAL AL IMOBILELOR

ANEXA Nr. 2

UAT Aroneanu
Zonă cooperativizată (Co)

Sector cadastral nr. 14

1. DESCRIEREA IMOBILULUI																
DATE TEREN											DATE CONSTRUCȚII					
Identificator teren	Adresă imobil	Număr cadastral	Nr. CF	Suprafața măsurată	Intravilan / extra.(I/E)	Nr. top.	Nr. tarla	Nr. parcelă	Categorie folosință	Suprafață parcelă	Identificator construcție	Cod grupă destinație	Suprafața construită	Nr. niveluri	Nr. CF	Constr. cu acte (DA/NU)
14160	Intravilan, Loc. Rediu Aldei, UAT. Aroneanu, Jud. Iași; (Tarla: 29, Parcela: 666/1)			390	I		29	666/1	P	390						

2. PROPRIETATEA / POSESIA													
Titularul dreptului / posesiei			Proprietar=1 / Posesor=0	Data nașterii / CUI	Domiciliu / Sediul	Cota parte	Identificator entitate asociată	Cotă parte teren UI	Mod de dobândire	Act juridic			Obs. privitoare la proprietar
Nume / Denumire	Inițiala tatălui	Prenume								Tip act	Nr. act / data	Emitent	
UAT ARONEANU			1	4540038	Loc. Rediu Aldei, UAT. Aroneanu, Jud. Iași	1/1	14160		Lege	act normativ	7 / 13.03.1996	PARLAMENTUL ROMANIEI	PROPRIETAR NEIDENTIFICAT

3. SARCINI / DEZMEMBRĂMINTE												
Titular			Data nașterii / CUI	Domiciliu / Sediul	Tipul sarcinii sau al dezmembrămintelor dreptului de proprietate	Cota parte	Identificator entitate asociată	Act juridic			Valoare ipotecă	Tip monedă
Nume / Denumire	Inițiala tatălui	Prenume						Tip act	Nr. act / data	Emitent		
-	-	-	-	-	-	-	-	-	-	-	-	-

4. NOTĂRI, PROCESE, INTERDICȚII				
Tipul notării	Tip act	Nr. act/ data	Emitent	Identificator entitate asociată
-	-	-	-	-

5. OBSERVAȚII		
Imobil împrejmuit/ neîmprejmuit	Imobil contestat/ necontestat	Alte observații
Neîmprejmuit		PARTE DIN PASUNEA DIN CF 67394



REGISTRUL CADASTRAL AL IMOBILELOR

ANEXA Nr. 2

UAT Aroneanu
Zonă cooperativizată (Co)

Sector cadastral nr. 14

1. DESCRIEREA IMOBILULUI																
DATE TEREN											DATE CONSTRUCȚII					
Identificator teren	Adresă imobil	Număr cadastral	Nr. CF	Suprafața măsurată	Intravilan / extra.(I/E)	Nr. top.	Nr. tarla	Nr. parcelă	Categorie folosință	Suprafață parcelă	Identificator construcție	Cod grupă destinație	Suprafața construită	Nr. niveluri	Nr. CF	Constr. cu acte (DA/NU)
14161	Intravilan, Loc. Rediu Aldei, UAT. Aroneanu, Jud. Iași; (Tarla: 29, Parcela: 666/1)			1531	I		29	666/1	CC	1531	1	CL	50	1		NU

2. PROPRIETATEA / POSESIA													
Titularul dreptului / posesiei			Proprietar=1 / Posesor=0	Data nașterii / CUI	Domiciliu / Sediu	Cota parte	Identificator entitate asociată	Cotă parte teren UI	Mod de dobândire	Act juridic			Obs. privitoare la proprietar
Nume / Denumire	Inițiala tatălui	Prenume								Tip act	Nr. act / data	Emitent	
UAT ARONEANU			1	4540038	Loc. Rediu Aldei, UAT. Aroneanu, Jud. Iași	1/1	14161		Lege	act normativ	7 / 13.03.1996	PARLAMENTUL ROMANIEI	PROPRIETAR NEIDENTIFICAT

3. SARCINI / DEZMEMBRĂMINTE												
Titular			Data nașterii / CUI	Domiciliu / Sediu	Tipul sarcinii sau al dezmembrămintelor dreptului de proprietate	Cota parte	Identificator entitate asociată	Act juridic			Valoare ipotecă	Tip monedă
Nume / Denumire	Inițiala tatălui	Prenume						Tip act	Nr. act / data	Emitent		
-	-	-	-	-	-	-	-	-	-	-	-	-

4. NOTĂRI, PROCESE, INTERDICȚII				
Tipul notării	Tip act	Nr. act/ data	Emitent	Identificator entitate asociată
-	-	-	-	-

5. OBSERVAȚII		
Imobil împrejmuit/ neîmprejmuit	Imobil contestat/ necontestat	Alte observații
Împrejmuit		



REGISTRUL CADASTRAL AL IMOBILELOR

ANEXA Nr. 2

UAT Aroneanu
Zonă cooperativizată (Co)

Sector cadastral nr. 14

1. DESCRIEREA IMOBILULUI																
DATE TEREN											DATE CONSTRUCȚII					
Identificator teren	Adresă imobil	Număr cadastral	Nr. CF	Suprafața măsurată	Intravilan / extra.(I/E)	Nr. top.	Nr. tarla	Nr. parcelă	Categorie folosință	Suprafață parcelă	Identificator construcție	Cod grupă destinație	Suprafața construită	Nr. niveluri	Nr. CF	Constr. cu acte (DA/NU)
14162	Intravilan, Loc. Rediu Aldei (p.722,723,724,725); (Tarla: -, Parcela: -)		66111	750	I				V	228						
					I				A	522						

2. PROPRIETATEA / POSESIA													
Titularul dreptului / posesiei			Proprietar=1 / Posesor=0	Data nașterii / CUI	Domiciliu / Sediul	Cota parte	Identificator entitate asociată	Cotă parte teren UI	Mod de dobândire	Act juridic			Obs. privitoare la proprietar
Nume / Denumire	Inițiala tatălui	Prenume								Tip act	Nr. act / data	Emitent	
POPOVICI		MIRUNA MARIA	1	18.03.1994	Loc. Aroneanu, UAT. Aroneanu, Jud. Iași	1/1	14162		Convenție	act notarial	contract de vânzare aut sub nr 3528 / 16.09.2019	NP Petcu Ancuta	
POPOVICI		IONUT	1	09.12.1991	Loc. Aroneanu, UAT. Aroneanu, Jud. Iași								bun comun

3. SARCINI / DEZMEMBRĂMINTE												
Titular			Data nașterii / CUI	Domiciliu / Sediul	Tipul sarcinii sau al dezmembrămintelor dreptului de proprietate	Cota parte	Identificator entitate asociată	Act juridic			Valoare ipotecă	Tip monedă
Nume / Denumire	Inițiala tatălui	Prenume						Tip act	Nr. act / data	Emitent		
-	-	-	-	-	-	-	-	-	-	-	-	-

4. NOTĂRI, PROCESE, INTERDICȚII				
Tipul notării	Tip act	Nr. act / data	Emitent	Identificator entitate asociată
Indreptare eroare materială a prezentei carti funciare, in sensul radierii dreptului de uzufuct viager in scris sub nr. 160960 / 17/09/2019	act administrativ	160960 / 17.09.2019	O.C.P.I. Iasi	14162

5. OBSERVAȚII		
Imobil împrejmuit / neîmprejmuit	Imobil contestat / necontestat	Alte observații
Neîmprejmuit		



REGISTRUL CADASTRAL AL IMOBILELOR

ANEXA Nr. 2

UAT Aroneanu
Zonă cooperativizată (Co)

Sector cadastral nr. 14

1. DESCRIEREA IMOBILULUI																
DATE TEREN											DATE CONSTRUCȚII					
Identificator teren	Adresă imobil	Număr cadastral	Nr. CF	Suprafața măsurată	Intravilan / extra.(I/E)	Nr. top.	Nr. tarla	Nr. parcelă	Categorie folosință	Suprafață parcelă	Identificator construcție	Cod grupă destinație	Suprafața construită	Nr. niveluri	Nr. CF	Constr. cu acte (DA/NU)
14163	Intravilan, Loc. Rediu Aldei, UAT. Aroneanu, Jud. Iași; (Tarla: 29, Parcela: -)		67979	1063	I		29		CC	1063						

2. PROPRIETATEA / POSESIA													
Titularul dreptului / posesiei			Proprietar=1 / Posesor=0	Data nașterii / CUI	Domiciliu / Sediul	Cota parte	Identificator entitate asociată	Cotă parte teren UI	Mod de dobândire	Act juridic			Obs. privitoare la proprietar
Nume / Denumire	Inițiala tatălui	Prenume								Tip act	Nr. act / data	Emitent	
COMUNA ARONEANU			1	4540038	Loc. Rediu Aldei, UAT. Aroneanu, Jud. Iași	1/1	14163		Lege	act administrativ	47 / 30.09.2004	CONSILIUL LOCAL AL COMUNEI ARONEANU	LOTUL 20 ESTE FOLOSIT DE MUNTEANU FLORIN-ANDREI

3. SARCINI / DEZMEMBRĂMINTE												
Titular			Data nașterii / CUI	Domiciliu / Sediul	Tipul sarcinii sau al dezmembrămintelor dreptului de proprietate	Cota parte	Identificator entitate asociată	Act juridic			Valoare ipotecă	Tip monedă
Nume / Denumire	Inițiala tatălui	Prenume						Tip act	Nr. act / data	Emitent		
-	-	-	-	-	-	-	-	-	-	-	-	-

4. NOTĂRI, PROCESE, INTERDICȚII				
Tipul notării	Tip act	Nr. act / data	Emitent	Identificator entitate asociată
-	-	-	-	-

5. OBSERVAȚII		
Imobil împrejmuit / neîmprejmuit	Imobil contestat / necontestat	Alte observații
Împrejmuit		PARTE DIN PASUNEA DIN CF 67979.DIFERENȚA DE SUPRAFAȚĂ SE REGĂSEȘTE LA URMATOARELE ID-URI:7,14239,14231,14229,14244,14240,14224,14236,14216,14205,14197,14190,14187,14179,14175,141-70,14156,14147,14142,14137,8004.



REGISTRUL CADASTRAL AL IMOBILELOR

ANEXA Nr. 2

UAT Aroneanu
Zonă cooperativizată (Co)

Sector cadastral nr. 14

1. DESCRIEREA IMOBILULUI																
DATE TEREN											DATE CONSTRUCȚII					
Identificator teren	Adresă imobil	Număr cadastral	Nr. CF	Suprafața măsurată	Intravilan / extra.(I/E)	Nr. top.	Nr. tarla	Nr. parcelă	Categorie folosință	Suprafață parcelă	Identificator construcție	Cod grupă destinație	Suprafața construită	Nr. niveluri	Nr. CF	Constr. cu acte (DA/NU)
14164	Intravilan, Loc. Rediu Aldei, UAT. Aroneanu, Jud. Iași; (Tarla: 35, Parcela: -)			1187	I		35		NA	1187						

2. PROPRIETATEA / POSESIA													
Titularul dreptului / posesiei			Proprietar=1 / Posesor=0	Data nașterii / CUI	Domiciliu / Sediu	Cota parte	Identificator entitate asociată	Cotă parte teren UI	Mod de dobândire	Act juridic			Obs. privitoare la proprietar
Nume / Denumire	Inițiala tatălui	Prenume								Tip act	Nr. act / data	Emitent	
UAT ARONEANU			1	4540038	Loc. Rediu Aldei, UAT. Aroneanu, Jud. Iași	1/1	14164		Lege	act normativ	7 / 13.03.1996	PARLAMENTUL ROMANIEI	PROPRIETAR NEIDENTIFICAT

3. SARCINI / DEZMEMBRĂMINTE												
Titular			Data nașterii / CUI	Domiciliu / Sediu	Tipul sarcinii sau al dezmembrămintelor dreptului de proprietate	Cota parte	Identificator entitate asociată	Act juridic			Valoare ipotecă	Tip monedă
Nume / Denumire	Inițiala tatălui	Prenume						Tip act	Nr. act / data	Emitent		
-	-	-	-	-	-	-	-	-	-	-	-	-

4. NOTĂRI, PROCESE, INTERDICȚII				
Tipul notării	Tip act	Nr. act/ data	Emitent	Identificator entitate asociată
-	-	-	-	-

5. OBSERVAȚII		
Imobil împrejmuit/ neîmprejmuit	Imobil contestat/ necontestat	Alte observații
Neîmprejmuit		



REGISTRUL CADASTRAL AL IMOBILELOR

ANEXA Nr. 2

UAT Aroneanu
Zonă cooperativizată (Co)

Sector cadastral nr. 14

1. DESCRIEREA IMOBILULUI

DATE TEREN											DATE CONSTRUCȚII					
Identificator teren	Adresă imobil	Număr cadastral	Nr. CF	Suprafața măsurată	Intravilan / extra.(I/E)	Nr. top.	Nr. tarla	Nr. parcelă	Categorie folosință	Suprafață parcelă	Identificator construcție	Cod grupă destinație	Suprafața construită	Nr. niveluri	Nr. CF	Constr. cu acte (DA/NU)
14165	Intravilan, Loc. Rediu Aldei intravilan extins conform Puz., Sat Rediu Aldei, Comuna Aroneanu, Jud. Iasi; (Tarla: 33, Parcela: 691)		61263	5000	I		33	691	P	5000	1	CA	263	1	61263-C1	DA

2. PROPRIETATEA / POSESIA

Titularul dreptului / posesiei			Proprietar=1 / Posesor=0	Data nașterii / CUI	Domiciliu / Sediul	Cota parte	Identificator entitate asociată	Cotă parte teren UI	Mod de dobândire	Act juridic			Obs. privitoare la proprietar
Nume / Denumire	Inițiala tatălui	Prenume								Tip act	Nr. act / data	Emitent	
COMUNA ARONEANU			1	999999999999999	Jud: Neidentifica	1/1	14165		Lege	act administrativ	Hotarare nr. 47 / 30.09.2004	Consiliul Local al com. Aroneanu	domeniu public
SC FERMA CIOBANU SRL			1	26058529	Jud: Neidentifica	1/1	C1		Construire	act administrativ	autorizatie de construire nr 58 / 15.11.2011	PRIMARIA ARONEANU	

3. SARCINI / DEZMEMBRĂMINTE


Titular			Data nașterii / CUI	Domiciliu / Sediul	Tipul sarcinii sau al dezmembrămintelor dreptului de proprietate	Cota parte	Identificator entitate asociată	Act juridic			Valoare ipotecă	Tip monedă
Nume / Denumire	Inițiala tatălui	Prenume						Tip act	Nr. act / data	Emitent		
SC FERMA CIOBANU SRL			26058529	Jud: Neidentifica	Concesiune	1/1	14165	înscris sub semnătura privată	contract de concesiune nr 4825 / 09.09.2011	PRIMARIA ARONEANU		

4. NOTĂRI, PROCESE, INTERDICȚII

Tipul notării	Tip act	Nr. act / data	Emitent	Identificator entitate asociată
Se noteaza trecerea imobilului din extravilan comuna Aroneanu in intravilanconform PUZ sat Rediu Aldei, comuna Aroneanu	act administrativ	111261 / 08.11.2012	Primaria comunei Aroneanu	C1
se noteaza scoaterea din circuitul agricol intreaga suprafata a imobilului descris sub A1	act administrativ	autorizatie de construire nr 58 / 15.11.2011	PRIMARIA ARONEANU	14165

5. OBSERVAȚII

Imobil împrejmuit / neîmprejmuit	Imobil contestat / necontestat	Alte observații
Neîmprejmuit		intravilan extins conform Puz., Sat Rediu Aldei, Comuna Aroneanu, Jud. Iasi, T33, Parcelele P 691, aceasta este situatia din cartea funciara, dar in urma autorizatiei de construire cu nr.58 din 15.11.2011, parcela cu categoria de folosinta pasune o sa aiba categoria de folosinta curtii constructii.



REGISTRUL CADASTRAL AL IMOBILELOR

ANEXA Nr. 2

UAT Aroneanu
Zonă cooperativizată (Co)

Sector cadastral nr. 14

1. DESCRIEREA IMOBILULUI																
DATE TEREN											DATE CONSTRUCȚII					
Identificator teren	Adresă imobil	Număr cadastral	Nr. CF	Suprafața măsurată	Intravilan / extra.(I/E)	Nr. top.	Nr. tarla	Nr. parcelă	Categorie folosință	Suprafață parcelă	Identificator construcție	Cod grupă destinație	Suprafața construită	Nr. niveluri	Nr. CF	Constr. cu acte (DA/NU)
14166	Intravilan, Loc. Rediu Aldei, UAT. Aroneanu, Jud. Iași; (Tarla: -, Parcela: 1(704/1/1))	750	62788	1165	I			1(704/1/1)	A	1165	1	CL	130	1	62788-C1	NU

2. PROPRIETATEA / POSESIA															
Titularul dreptului / posesiei			Proprietar=1 / Posesor=0	Data nașterii / CUI	Domiciliu / Sediul	Cota parte	Identificator entitate asociată	Cotă parte teren UI	Mod de dobândire	Act juridic			Obs. privitoare la proprietar		
Nume / Denumire	Inițiala tatălui	Prenume								Tip act	Nr. act / data	Emitent			
FLORESCU		IULIAN	1	18.10.1967	Loc. Rediu Aldei, UAT. Aroneanu, Jud. Iași	1/1	14166		Convenție	act notarial	4622 / 16.11.2012	NP MACOVEI RALUCA MIHAELA			
FLORESCU		ANCA	1	09.02.1976	Loc. Rediu Aldei, UAT. Aroneanu, Jud. Iași								bun comun		

3. SARCINI / DEZMEMBRĂMINTE															
Titular			Data nașterii / CUI	Domiciliu / Sediul	Tipul sarcinii sau al dezmembrămintelor dreptului de proprietate	Cota parte	Identificator entitate asociată	Act juridic			Valoare ipotecă	Tip monedă			
Nume / Denumire	Inițiala tatălui	Prenume						Tip act	Nr. act / data	Emitent					
-	-	-	-	-	-	-	-	-	-	-	-	-	-		

4. NOTĂRI, PROCESE, INTERDICȚII															
Tipul notării						Tip act	Nr. act / data	Emitent	Identificator entitate asociată						
-						-	-	-	-						

5. OBSERVAȚII															
Imobil împrejmuit/ neîmprejmuit				Imobil contestat/ necontestat				Alte observații							
Împrejmuit															



REGISTRUL CADASTRAL AL IMOBILELOR

ANEXA Nr. 2

UAT Aroneanu
Zonă cooperativizată (Co)

Sector cadastral nr. 14

1. DESCRIEREA IMOBILULUI																
DATE TEREN											DATE CONSTRUCȚII					
Identificator teren	Adresă imobil	Număr cadastral	Nr. CF	Suprafața măsurată	Intravilan / extra.(I/E)	Nr. top.	Nr. tarla	Nr. parcelă	Categorie folosință	Suprafață parcelă	Identificator construcție	Cod grupă destinație	Suprafața construită	Nr. niveluri	Nr. CF	Constr. cu acte (DA/NU)
14167	Intravilan, Loc. Rediu Aldei, UAT. Aroneanu, Jud. Iași; (Tarla: 35, Parcela: -)			714	I		35		P	714						

2. PROPRIETATEA / POSESIA													
Titularul dreptului / posesiei			Proprietar=1 / Posesor=0	Data nașterii / CUI	Domiciliu / Sediul	Cota parte	Identificator entitate asociată	Cotă parte teren UI	Mod de dobândire	Act juridic			Obs. privitoare la proprietar
Nume / Denumire	Inițiala tatălui	Prenume								Tip act	Nr. act / data	Emitent	
UAT ARONEANU			1	4540038	Loc. Rediu Aldei, UAT. Aroneanu, Jud. Iași	1/1	14167		Lege	act normativ	7 / 13.03.1996	PARLAMENTUL ROMANIEI	PROPRIETAR NEIDENTIFICAT

3. SARCINI / DEZMEMBRĂMINTE												
Titular			Data nașterii / CUI	Domiciliu / Sediul	Tipul sarcinii sau al dezmembrămintelor dreptului de proprietate	Cota parte	Identificator entitate asociată	Act juridic			Valoare ipotecă	Tip monedă
Nume / Denumire	Inițiala tatălui	Prenume						Tip act	Nr. act / data	Emitent		
-	-	-	-	-	-	-	-	-	-	-	-	-

4. NOTĂRI, PROCESE, INTERDICȚII				
Tipul notării	Tip act	Nr. act/ data	Emitent	Identificator entitate asociată
-	-	-	-	-

5. OBSERVAȚII		
Imobil împrejmuit/ neîmprejmuit	Imobil contestat/ necontestat	Alte observații
Neîmprejmuit		



REGISTRUL CADASTRAL AL IMOBILELOR

ANEXA Nr. 2

UAT Aroneanu
Zonă cooperativizată (Co)

Sector cadastral nr. 14

1. DESCRIEREA IMOBILULUI																
DATE TEREN											DATE CONSTRUCȚII					
Identificator teren	Adresă imobil	Număr cadastral	Nr. CF	Suprafața măsurată	Intravilan / extra.(I/E)	Nr. top.	Nr. tarla	Nr. parcelă	Categorie folosință	Suprafață parcelă	Identificator construcție	Cod grupă destinație	Suprafața construită	Nr. niveluri	Nr. CF	Constr. cu acte (DA/NU)
14168	Intravilan, Loc. Rediu Aldei, UAT. Aroneanu, Jud. Iași; (Tarla: 85, Parcela: -)			1548	I		85		CC	1548	1	CL	87	1		NU

2. PROPRIETATEA / POSESIA													
Titularul dreptului / posesiei			Proprietar=1 / Posesor=0	Data nașterii / CUI	Domiciliu / Sediu	Cota parte	Identificator entitate asociată	Cotă parte teren UI	Mod de dobândire	Act juridic			Obs. privitoare la proprietar
Nume / Denumire	Inițiala tatălui	Prenume								Tip act	Nr. act / data	Emitent	
UAT ARONEANU			1	4540038	Loc. Rediu Aldei, UAT. Aroneanu, Jud. Iași	1/1	14168		Lege	act normativ	7 / 13.03.1996	PARLAMENTUL ROMANIEI	PROPRIETAR NEIDENTIFICAT

3. SARCINI / DEZMEMBRĂMINTE												
Titular			Data nașterii / CUI	Domiciliu / Sediu	Tipul sarcinii sau al dezmembrămintelor dreptului de proprietate	Cota parte	Identificator entitate asociată	Act juridic			Valoare ipotecă	Tip monedă
Nume / Denumire	Inițiala tatălui	Prenume						Tip act	Nr. act / data	Emitent		
-	-	-	-	-	-	-	-	-	-	-	-	-

4. NOTĂRI, PROCESE, INTERDICȚII				
Tipul notării	Tip act	Nr. act/ data	Emitent	Identificator entitate asociată
-	-	-	-	-

5. OBSERVAȚII		
Imobil împrejmuit/ neîmprejmuit	Imobil contestat/ necontestat	Alte observații
Împrejmuit		



REGISTRUL CADASTRAL AL IMOBILELOR

ANEXA Nr. 2

UAT Aroneanu
Zonă cooperativizată (Co)

Sector cadastral nr. 14

1. DESCRIEREA IMOBILULUI																
DATE TEREN											DATE CONSTRUCȚII					
Identificator teren	Adresă imobil	Număr cadastral	Nr. CF	Suprafața măsurată	Intravilan / extra.(I/E)	Nr. top.	Nr. tarla	Nr. parcelă	Categorie folosință	Suprafață parcelă	Identificator construcție	Cod grupă destinație	Suprafața construită	Nr. niveluri	Nr. CF	Constr. cu acte (DA/NU)
14169	Intravilan, Loc. Rediu Aldei, UAT. Aroneanu, Jud. Iași; (Tarla: 35, Parcela: 745; Tarla: 35, Parcela: 744; Tarla: 35, Parcela: 743)			3257	I		35	745	CC	409	1	CL	63	1		NU
					I		35	744	V	400	2	CA	30	1		NU
					I		35	743	A	2448	3	CA	72	1		NU

2. PROPRIETATEA / POSESIA													
Titularul dreptului / posesiei			Proprietar=1 / Posesor=0	Data nașterii / CUI	Domiciliu / Sediul	Cota parte	Identificator entitate asociată	Cotă parte teren UI	Mod de dobândire	Act juridic			Obs. privitoare la proprietar
Nume / Denumire	Inițiala tatălui	Prenume								Tip act	Nr. act / data	Emitent	
MIHAI	D	CONSTANTIN	1		Loc. Rediu Aldei, UAT. Aroneanu, Jud. Iași	1/1	14169		Reconstituire	act administrativ	4433 / 20.10.1993	CJPSDPAT IASI	LIPSA CNP

3. SARCINI / DEZMEMBRĂMINTE												
Titular			Data nașterii / CUI	Domiciliu / Sediul	Tipul sarcinii sau al dezmembrămintelor dreptului de proprietate	Cota parte	Identificator entitate asociată	Act juridic			Valoare ipotecă	Tip monedă
Nume / Denumire	Inițiala tatălui	Prenume						Tip act	Nr. act / data	Emitent		
-	-	-	-	-	-	-	-	-	-	-	-	-

4. NOTĂRI, PROCESE, INTERDICȚII				
Tipul notării	Tip act	Nr. act/ data	Emitent	Identificator entitate asociată
-	-	-	-	-

5. OBSERVAȚII		
Imobil împrejmuit/ neîmprejmuit	Imobil contestat/ necontestat	Alte observații
Împrejmuit		



REGISTRUL CADASTRAL AL IMOBILELOR

ANEXA Nr. 2

UAT Aroneanu
Zonă cooperativizată (Co)

Sector cadastral nr. 14

1. DESCRIEREA IMOBILULUI																
DATE TEREN											DATE CONSTRUCȚII					
Identificator teren	Adresă imobil	Număr cadastral	Nr. CF	Suprafața măsurată	Intravilan / extra.(I/E)	Nr. top.	Nr. tarla	Nr. parcelă	Categorie folosință	Suprafață parcelă	Identificator construcție	Cod grupă destinație	Suprafața construită	Nr. niveluri	Nr. CF	Constr. cu acte (DA/NU)
14170	Intravilan, Loc. Rediu Aldei, UAT. Aroneanu, Jud. Iași; (Tarla: 29, Parcela: -)		67979	961	I		29		CC	961						

2. PROPRIETATEA / POSESIA													
Titularul dreptului / posesiei			Proprietar=1 / Posesor=0	Data nașterii / CUI	Domiciliu / Sediul	Cota parte	Identificator entitate asociată	Cotă parte teren UI	Mod de dobândire	Act juridic			Obs. privitoare la proprietar
Nume / Denumire	Inițiala tatălui	Prenume								Tip act	Nr. act / data	Emitent	
COMUNA ARONEANU			1	4540038	Loc. Rediu Aldei, UAT. Aroneanu, Jud. Iași	1/1	14170		Lege	act administrativ	47 / 30.09.2004	CONSILIUL LOCAL AL COMUNEI ARONEANU	LOTUL 19 ESTE FOLOSIT DE SIRGHIE CLAUDIU-IONEL

3. SARCINI / DEZMEMBRĂMINTE												
Titular			Data nașterii / CUI	Domiciliu / Sediul	Tipul sarcinii sau al dezmembrămintelor dreptului de proprietate	Cota parte	Identificator entitate asociată	Act juridic			Valoare ipotecă	Tip monedă
Nume / Denumire	Inițiala tatălui	Prenume						Tip act	Nr. act / data	Emitent		
-	-	-	-	-	-	-	-	-	-	-	-	-

4. NOTĂRI, PROCESE, INTERDICȚII				
Tipul notării	Tip act	Nr. act / data	Emitent	Identificator entitate asociată
-	-	-	-	-

5. OBSERVAȚII		
Imobil împrejmuit / neîmprejmuit	Imobil contestat / necontestat	Alte observații
Împrejmuit		PARTE DIN PASUNEA DIN CF 67979.DIFERENȚA DE SUPRAFAȚĂ SE REGĂSEȘTE LA URMATOARELE ID-URI:7,14239,14231,14229,14244,14240,14224,14236,14216,14205,14197,14190,14187,14179,14175,141-63,14156,14147,14142,14137,8004.



REGISTRUL CADASTRAL AL IMOBILELOR

ANEXA Nr. 2

UAT Aroneanu
Zonă cooperativizată (Co)

Sector cadastral nr. 14

1. DESCRIEREA IMOBILULUI																
DATE TEREN											DATE CONSTRUCȚII					
Identificator teren	Adresă imobil	Număr cadastral	Nr. CF	Suprafața măsurată	Intravilan / extra.(I/E)	Nr. top.	Nr. tarla	Nr. parcelă	Categorie folosință	Suprafață parcelă	Identificator construcție	Cod grupă destinație	Suprafața construită	Nr. niveluri	Nr. CF	Constr. cu acte (DA/NU)
14171	Intravilan, Loc. Rediu Aldei, UAT. Aroneanu, Jud. Iași; (Tarla: 29, Parcela: 666/1)			1482	I		29	666/1	CC	1482						

2. PROPRIETATEA / POSESIA													
Titularul dreptului / posesiei			Proprietar=1 / Posesor=0	Data nașterii / CUI	Domiciliu / Sediul	Cota parte	Identificator entitate asociată	Cotă parte teren UI	Mod de dobândire	Act juridic			Obs. privitoare la proprietar
Nume / Denumire	Inițiala tatălui	Prenume								Tip act	Nr. act / data	Emitent	
UAT ARONEANU			1	4540038	Loc. Rediu Aldei, UAT. Aroneanu, Jud. Iași	1/1	14171		Lege	act normativ	7 / 13.03.1996	PARLAMENTUL ROMANIEI	PROPRIETAR NEIDENTIFICAT

3. SARCINI / DEZMEMBRĂMINTE												
Titular			Data nașterii / CUI	Domiciliu / Sediul	Tipul sarcinii sau al dezmembrămintelor dreptului de proprietate	Cota parte	Identificator entitate asociată	Act juridic			Valoare ipotecă	Tip monedă
Nume / Denumire	Inițiala tatălui	Prenume						Tip act	Nr. act / data	Emitent		
-	-	-	-	-	-	-	-	-	-	-	-	-

4. NOTĂRI, PROCESE, INTERDICȚII				
Tipul notării	Tip act	Nr. act/ data	Emitent	Identificator entitate asociată
-	-	-	-	-

5. OBSERVAȚII		
Imobil împrejmuit/ neîmprejmuit	Imobil contestat/ necontestat	Alte observații
Împrejmuit		



REGISTRUL CADASTRAL AL IMOBILELOR

ANEXA Nr. 2

UAT Aroneanu
Zonă cooperativizată (Co)

Sector cadastral nr. 14

1. DESCRIEREA IMOBILULUI																
DATE TEREN											DATE CONSTRUCȚII					
Identificator teren	Adresă imobil	Număr cadastral	Nr. CF	Suprafața măsurată	Intravilan / extra.(I/E)	Nr. top.	Nr. tarla	Nr. parcelă	Categorie folosință	Suprafață parcelă	Identificator construcție	Cod grupă destinație	Suprafața construită	Nr. niveluri	Nr. CF	Constr. cu acte (DA/NU)
14172	Intravilan, Loc. Rediu Aldei, UAT. Aroneanu, Jud. Iași; (Tarla: 85, Parcela: -)			2601	I		85		CC	2601	1	CL	152	1		NU

2. PROPRIETATEA / POSESIA													
Titularul dreptului / posesiei			Proprietar=1 / Posesor=0	Data nașterii / CUI	Domiciliu / Sediul	Cota parte	Identificator entitate asociată	Cotă parte teren UI	Mod de dobândire	Act juridic			Obs. privitoare la proprietar
Nume / Denumire	Inițiala tatălui	Prenume								Tip act	Nr. act / data	Emitent	
UAT ARONEANU			1	4540038	Loc. Rediu Aldei, UAT. Aroneanu, Jud. Iași	1/1	14172		Lege	act normativ	7 / 13.03.1996	PARLAMENTUL ROMANIEI	PROPRIETAR NEIDENTIFICAT

3. SARCINI / DEZMEMBRĂMINTE												
Titular			Data nașterii / CUI	Domiciliu / Sediul	Tipul sarcinii sau al dezmembrămintelor dreptului de proprietate	Cota parte	Identificator entitate asociată	Act juridic			Valoare ipotecă	Tip monedă
Nume / Denumire	Inițiala tatălui	Prenume						Tip act	Nr. act / data	Emitent		
-	-	-	-	-	-	-	-	-	-	-	-	-

4. NOTĂRI, PROCESE, INTERDICȚII				
Tipul notării	Tip act	Nr. act/ data	Emitent	Identificator entitate asociată
-	-	-	-	-

5. OBSERVAȚII		
Imobil împrejmuit/ neîmprejmuit	Imobil contestat/ necontestat	Alte observații
Împrejmuit		



REGISTRUL CADASTRAL AL IMOBILELOR

ANEXA Nr. 2

UAT Aroneanu
Zonă cooperativizată (Co)

Sector cadastral nr. 14

1. DESCRIEREA IMOBILULUI																
DATE TEREN											DATE CONSTRUCȚII					
Identificator teren	Adresă imobil	Număr cadastral	Nr. CF	Suprafața măsurată	Intravilan / extra.(I/E)	Nr. top.	Nr. tarla	Nr. parcelă	Categorie folosință	Suprafață parcelă	Identificator construcție	Cod grupă destinație	Suprafața construită	Nr. niveluri	Nr. CF	Constr. cu acte (DA/NU)
14173	Intravilan, Loc. Rediu Aldei (p.722,723,724,725); (Tarla: -, Parcela: -)		66110	750	I				V	242	1	CA	10	1	66110-C1	NU
					I				A	508						

2. PROPRIETATEA / POSESIA													
Titularul dreptului / posesiei			Proprietar=1 / Posesor=0	Data nașterii / CUI	Domiciliu / Sediul	Cota parte	Identificator entitate asociată	Cotă parte teren UI	Mod de dobândire	Act juridic			Obs. privitoare la proprietar
Nume / Denumire	Inițiala tatălui	Prenume								Tip act	Nr. act / data	Emitent	
LISITA		OVIDIU-VASILICA	1	19.08.1989	Loc. Aroneanu, UAT. Aroneanu, Jud. Iași	1/1	14173		Convenție	act notarial	3529 / 16.09.2019	Petcu Ancuta	
LISITA		EMANUELA	1	16.06.1997	Loc. Aroneanu, UAT. Aroneanu, Jud. Iași								bun comun

3. SARCINI / DEZMEMBRĂMINTE												
Titular			Data nașterii / CUI	Domiciliu / Sediul	Tipul sarcinii sau al dezmembrămintelor dreptului de proprietate	Cota parte	Identificator entitate asociată	Act juridic			Valoare ipotecă	Tip monedă
Nume / Denumire	Inițiala tatălui	Prenume						Tip act	Nr. act / data	Emitent		
-	-	-	-	-	-	-	-	-	-	-	-	-

4. NOTĂRI, PROCESE, INTERDICȚII				
Tipul notării	Tip act	Nr. act / data	Emitent	Identificator entitate asociată
Indreptare eroare materială a prezentei carti funciare, in sensul radierii dreptului de uzufruct viager in scris sub nr. 160960 / 17/09/2019	act administrativ	160960 / 17.09.2019	O.C.P.I. Iasi	14173

5. OBSERVAȚII		
Imobil împrejmuit / neîmprejmuit	Imobil contestat / necontestat	Alte observații
Neîmprejmuit		



REGISTRUL CADASTRAL AL IMOBILELOR

ANEXA Nr. 2

UAT Aroneanu
Zonă cooperativizată (Co)

Sector cadastral nr. 14

1. DESCRIEREA IMOBILULUI																
DATE TEREN											DATE CONSTRUCȚII					
Identificator teren	Adresă imobil	Număr cadastral	Nr. CF	Suprafața măsurată	Intravilan / extra.(I/E)	Nr. top.	Nr. tarla	Nr. parcelă	Categorie folosință	Suprafață parcelă	Identificator construcție	Cod grupă destinație	Suprafața construită	Nr. niveluri	Nr. CF	Constr. cu acte (DA/NU)
14174	Extravilan, UAT. Aroneanu, Jud. Iași; (Tarla: 33, Parcela: 697)			2316	E		33	697	P	2316						

2. PROPRIETATEA / POSESIA													
Titularul dreptului / posesiei			Proprietar=1 / Posesor=0	Data nașterii / CUI	Domiciliu / Sediu	Cota parte	Identificator entitate asociată	Cotă parte teren UI	Mod de dobândire	Act juridic			Obs. privitoare la proprietar
Nume / Denumire	Inițiala tatălui	Prenume								Tip act	Nr. act / data	Emitent	
UAT ARONEANU			1	4540038	Loc. Rediu Aldei, UAT. Aroneanu, Jud. Iași	1/1	14174		Lege	act normativ	7 / 13.03.1996	PARLAMENTUL ROMANIEI	PROPRIETAR NEIDENTIFICAT

3. SARCINI / DEZMEMBRĂMINTE													
Titular			Data nașterii / CUI	Domiciliu / Sediu	Tipul sarcinii sau al dezmembrămintelor dreptului de proprietate	Cota parte	Identificator entitate asociată	Act juridic			Valoare ipotecă	Tip monedă	
Nume / Denumire	Inițiala tatălui	Prenume						Tip act	Nr. act / data	Emitent			
-	-	-	-	-	-	-	-	-	-	-	-	-	-

4. NOTĂRI, PROCESE, INTERDICȚII				
Tipul notării	Tip act	Nr. act / data	Emitent	Identificator entitate asociată
-	-	-	-	-

5. OBSERVAȚII		
Imobil împrejmuit / neîmprejmuit	Imobil contestat / necontestat	Alte observații
Neîmprejmuit		



REGISTRUL CADASTRAL AL IMOBILELOR

ANEXA Nr. 2

UAT Aroneanu
Zonă cooperativizată (Co)

Sector cadastral nr. 14

1. DESCRIEREA IMOBILULUI																
DATE TEREN											DATE CONSTRUCȚII					
Identificator teren	Adresă imobil	Număr cadastral	Nr. CF	Suprafața măsurată	Intravilan / extra.(I/E)	Nr. top.	Nr. tarla	Nr. parcelă	Categorie folosință	Suprafață parcelă	Identificator construcție	Cod grupă destinație	Suprafața construită	Nr. niveluri	Nr. CF	Constr. cu acte (DA/NU)
14175	Intravilan, Loc. Rediu Aldei, UAT. Aroneanu, Jud. Iași; (Tarla: 29, Parcela: -)		67979	977	I		29		CC	977	1	CL	52	1	67979-C1	NU

2. PROPRIETATEA / POSESIA													
Titularul dreptului / posesiei			Proprietar=1 / Posesor=0	Data nașterii / CUI	Domiciliu / Sediu	Cota parte	Identificator entitate asociată	Cotă parte teren UI	Mod de dobândire	Act juridic			Obs. privitoare la proprietar
Nume / Denumire	Inițiala tatălui	Prenume								Tip act	Nr. act / data	Emitent	
COMUNA ARONEANU			1	4540038	Loc. Rediu Aldei, UAT. Aroneanu, Jud. Iași	1/1	14175		Lege	act administrativ	47 / 30.09.2004	CL ARONEANU	LOTUL 18 ESTE FOLOSIT DE DOROFTE MADALINA-ELENA

3. SARCINI / DEZMEMBRĂMINTE												
Titular			Data nașterii / CUI	Domiciliu / Sediu	Tipul sarcinii sau al dezmembrămintelor dreptului de proprietate	Cota parte	Identificator entitate asociată	Act juridic			Valoare ipotecă	Tip monedă
Nume / Denumire	Inițiala tatălui	Prenume						Tip act	Nr. act / data	Emitent		
-	-	-	-	-	-	-	-	-	-	-	-	-

4. NOTĂRI, PROCESE, INTERDICȚII				
Tipul notării	Tip act	Nr. act / data	Emitent	Identificator entitate asociată
-	-	-	-	-

5. OBSERVAȚII		
Imobil împrejmuit / neîmprejmuit	Imobil contestat / necontestat	Alte observații
Împrejmuit		PARTE DIN PASUNEA DIN CF 67979.DIFERENȚA DE SUPRAFAȚĂ SE REGĂSEȘTE LA URMATOARELE ID-URI:7,14239,14231,14229,14244,14240,14224,14236,14216,14205,14197,14190,14187,14179,14170,141-63,14156,14147,14142,14137,8004.



REGISTRUL CADASTRAL AL IMOBILELOR

ANEXA Nr. 2

UAT Aroneanu
Zonă cooperativizată (Co)

Sector cadastral nr. 14

1. DESCRIEREA IMOBILULUI																
DATE TEREN											DATE CONSTRUCȚII					
Identificator teren	Adresă imobil	Număr cadastral	Nr. CF	Suprafața măsurată	Intravilan / extra.(I/E)	Nr. top.	Nr. tarla	Nr. parcelă	Categorie folosință	Suprafață parcelă	Identificator construcție	Cod grupă destinație	Suprafața construită	Nr. niveluri	Nr. CF	Constr. cu acte (DA/NU)
14176	Intravilan, Loc. Rediu Aldei, UAT. Aroneanu, Jud. Iași; (Tarla: 35, Parcela: 738; Tarla: 35, Parcela: 737)		65345	1352	I		35	738	CC	324	1	CL	99	1	65345-C1	DA
					I		35	737	A	1028	2	CA	28	1	65345-C2	NU

2. PROPRIETATEA / POSESIA													
Titularul dreptului / posesiei			Proprietar=1 / Posesor=0	Data nașterii / CUI	Domiciliu / Sediul	Cota parte	Identificator entitate asociată	Cotă parte teren UI	Mod de dobândire	Act juridic			Obs. privitoare la proprietar
Nume / Denumire	Inițiala tatălui	Prenume								Tip act	Nr. act / data	Emitent	
MIHAI		GHEORGHE	1	21.10.1934	Loc. Rediu Aldei, UAT. Aroneanu, Jud. Iași	1/1	14176, C1		Reconstituire	act administrativ	194037 / 19.08.2009	CJPSDPAT IASI	bun propriu

3. SARCINI / DEZMEMBRĂMINTE													
Titular			Data nașterii / CUI	Domiciliu / Sediul	Tipul sarcinii sau al dezmembrămintelor dreptului de proprietate	Cota parte	Identificator entitate asociată	Act juridic			Valoare ipotecă	Tip monedă	
Nume / Denumire	Inițiala tatălui	Prenume						Tip act	Nr. act / data	Emitent			
-	-	-	-	-	-	-	-	-	-	-	-	-	-

4. NOTĂRI, PROCESE, INTERDICȚII				
Tipul notării	Tip act	Nr. act / data	Emitent	Identificator entitate asociată
-	-	-	-	-

5. OBSERVAȚII		
Imobil împrejmuit/ neîmprejmuit	Imobil contestat/ necontestat	Alte observații
Împrejmuit		



REGISTRUL CADASTRAL AL IMOBILELOR

ANEXA Nr. 2

UAT Aroneanu
Zonă cooperativizată (Co)

Sector cadastral nr. 14

1. DESCRIEREA IMOBILULUI																
DATE TEREN											DATE CONSTRUCȚII					
Identificator teren	Adresă imobil	Număr cadastral	Nr. CF	Suprafața măsurată	Intravilan / extra.(I/E)	Nr. top.	Nr. tarla	Nr. parcelă	Categorie folosință	Suprafață parcelă	Identificator construcție	Cod grupă destinație	Suprafața construită	Nr. niveluri	Nr. CF	Constr. cu acte (DA/NU)
14177	Extravilan, UAT. Aroneanu, Jud. Iași; (Tarla: 29, Parcela: 1D)		67393	8657	E		29	1D	DR	8657						

2. PROPRIETATEA / POSESIA													
Titularul dreptului / posesiei			Proprietar=1 / Posesor=0	Data nașterii / CUI	Domiciliu / Sediu	Cota parte	Identificator entitate asociată	Cotă parte teren UI	Mod de dobândire	Act juridic			Obs. privitoare la proprietar
Nume / Denumire	Inițiala tatălui	Prenume								Tip act	Nr. act / data	Emitent	
COMUNA ARONEANU			1	4540038	Loc. Aroneanu, UAT. Aroneanu, Jud. Iași	1/1	14177		Lege	act administrativ	47 / 30.09.2004	CONSILIUL LOCAL AL COMUNEI ARONEANU	domeniul public

3. SARCINI / DEZMEMBRĂMINTE													
Titular			Data nașterii / CUI	Domiciliu / Sediu	Tipul sarcinii sau al dezmembrămintelor dreptului de proprietate	Cota parte	Identificator entitate asociată	Act juridic			Valoare ipotecă	Tip monedă	
Nume / Denumire	Inițiala tatălui	Prenume						Tip act	Nr. act / data	Emitent			
-	-	-	-	-	-	-	-	-	-	-	-	-	-

4. NOTĂRI, PROCESE, INTERDICȚII				
Tipul notării	Tip act	Nr. act / data	Emitent	Identificator entitate asociată
-	-	-	-	-

5. OBSERVAȚII		
Imobil împrejmuit / neîmprejmuit	Imobil contestat / necontestat	Alte observații
Neîmprejmuit		Diferenta de suprafata se afla in ID 14114 si CF 67393



REGISTRUL CADASTRAL AL IMOBILELOR

ANEXA Nr. 2

UAT Aroneanu
Zonă cooperativizată (Co)

Sector cadastral nr. 14

1. DESCRIEREA IMOBILULUI																
DATE TEREN											DATE CONSTRUCȚII					
Identificator teren	Adresă imobil	Număr cadastral	Nr. CF	Suprafața măsurată	Intravilan / extra.(I/E)	Nr. top.	Nr. tarla	Nr. parcelă	Categorie folosință	Suprafață parcelă	Identificator construcție	Cod grupă destinație	Suprafața construită	Nr. niveluri	Nr. CF	Constr. cu acte (DA/NU)
14178	Intravilan, Loc. Rediu Aldei intravilan extins conform Puz., Sat Rediu Aldei, Comuna Aroneanu, Jud. Iasi, T33, Parcelele P 691, aceeași este situația din cartea funciara, dar în urma autorizației de construire cu nr.43 din 13.09.2011, parcela cu categoriile de folosință pa-suneosa și a b.categorii de folosință a curții construcției.; (Tarla: 33, Parcela: 691)		61716	5000	I		33	691	CC	5000	1	CA	266	1	61716-C1	DA
													2	CIE	2656	1

2. PROPRIETATEA / POSESIA													
Titularul dreptului / posesiei			Proprietar=1 / Posesor=0	Data nașterii / CUI	Domiciliu / Sediu	Cota parte	Identificator entitate asociată	Cotă parte teren UI	Mod de dobândire	Act juridic			Obs. privitoare la proprietar
Nume / Denumire	Inițiala tatălui	Prenume								Tip act	Nr. act / data	Emitent	
COMUNA ARONEANU			1	4540038	Strada: Silvestru Strapungere, Nr: 56, Bloc: T3A, Ap: 15, Sc: B, Et: 3	1/1	14178		Lege	act administrativ	Monitorul Oficial nr 1354 / 27.12.2001	OCPI IA ȘI	
CIOBANU COSTEL INTREPRINDERE INDIVIDUALA			1	26936417	Strada: Silvestru Strapungere, Nr: 56, Bloc: T3A, Ap: 15, Sc: B, Et: 3	1/1	C1		Construire	act administrativ	autorizație de construire nr 43 / 13.09.2011	Primaria Aroneanu	
CIOBANU COSTEL INTREPRINDERE INDIVIDUALA			1	26936417	Strada: Silvestru Strapungere, Nr: 56, Bloc: T3A, Ap: 15, Sc: B, Et: 3	1/1	C2		Construire	act administrativ	autorizație de construire nr 43 / 13.09.2011	Primaria Aroneanu	

3. SARCINI / DEZMEMBRĂMINTE													
Titular			Data nașterii / CUI	Domiciliu / Sediu	Tipul sarcinii sau al dezmembrămintelor dreptului de proprietate	Cota parte	Identificator entitate asociată	Act juridic			Valoare ipotecă	Tip monedă	
Nume / Denumire	Inițiala tatălui	Prenume						Tip act	Nr. act / data	Emitent			
CIOBANU COSTEL INTREPRINDERE INDIVIDUALA			26936417	Strada: Silvestru Strapungere, Nr: 56, Bloc: T3A, Ap: 15, Sc: B, Et: 3	Concesiune		14178	act administrativ	(contract de concesiune) nr.4829 / 09.09.2011	OCPI IA ȘI			

4. NOTĂRI, PROCESE, INTERDICȚII				
Tipul notării	Tip act	Nr. act / data	Emitent	Identificator entitate asociată
se notează schimbarea amplasamentului din extravilan în intravilan	act administrativ	adeverința nr 11261 / 08.11.2012	COMUNA ARONEANU	14178

4. NOTĂRI, PROCESE, INTERDICȚII

Tipul notării	Tip act	Nr. act/ data	Emitent	Identificator entitate asociată
se noteaza schibarea categoriei de folosinta	act administrativ	autorizatia de construire nr 43 / 13.09.2011	PRIMARIE	14178
intabulare constructii C1 si C2 in CF 61716-C1 si 61716-C2	act administrativ	autorizatie de construire nr 43 / 13.09.2011	Primaria Aroneanu	14178
se noteaza urmarirea silita pentru suma de 66.821,50 RON - ANTON EMIL	Înscris sub semnătura privată	3 / 20.01.2017	BEJA IOVU DRAGOS SI SIRBU CIPRIAN	C1
se noteaza urmarirea silita imobiliara pentru suma de 103404,17 EUR +17728,86 lei +59,41 euro +13172,66 lei cheltuieli de executare - BEJ FLOREA MIHAI	act administrativ	adresa din ds de executare nr 207/2017 / 13.11.2017	BEJ FLOREA	C1

5. OBSERVAȚII

Imobil împrejmuit/ neîmprejmuit	Imobil contestat/ necontestat	Alte observații
Neîmprejmuit		Constructia C1 inscisa in CF 61716-C1; Constructia C2 inscisa in CF 61716-C2;



REGISTRUL CADASTRAL AL IMOBILELOR

ANEXA Nr. 2

UAT Aroneanu
Zonă cooperativizată (Co)

Sector cadastral nr. 14

1. DESCRIEREA IMOBILULUI																
DATE TEREN											DATE CONSTRUCȚII					
Identificator teren	Adresă imobil	Număr cadastral	Nr. CF	Suprafața măsurată	Intravilan / extra.(I/E)	Nr. top.	Nr. tarla	Nr. parcelă	Categorie folosință	Suprafață parcelă	Identificator construcție	Cod grupă destinație	Suprafața construită	Nr. niveluri	Nr. CF	Constr. cu acte (DA/NU)
14179	Intravilan, Loc. Rediu Aldei, UAT. Aroneanu, Jud. Iași; (Tarla: 29, Parcela: -)		67979	988	I		29		CC	988	1	CL	67	1	67979-C1	NU
											2	CL	14	1	67979-C2	NU

2. PROPRIETATEA / POSESIA													
Titularul dreptului / posesiei			Proprietar=1 / Posesor=0	Data nașterii / CUI	Domiciliu / Sediu	Cota parte	Identificator entitate asociată	Cotă parte teren UI	Mod de dobândire	Act juridic			Obs. privitoare la proprietar
Nume / Denumire	Inițiala tatălui	Prenume								Tip act	Nr. act / data	Emitent	
COMUNA ARONEANU			1	4540038	Loc. Rediu Aldei, UAT. Aroneanu, Jud. Iași	1/1	14179		Lege	act administrativ	47 / 30.09.2004	CL ARONEANU	LOTUL 17 ESTE FOLOSIT DE OSTROVANU PETRICA SI OSTROVANU LUMINITA

3. SARCINI / DEZMEMBRĂMINTE												
Titular			Data nașterii / CUI	Domiciliu / Sediu	Tipul sarcinii sau al dezmembrămintelor dreptului de proprietate	Cota parte	Identificator entitate asociată	Act juridic			Valoare ipotecă	Tip monedă
Nume / Denumire	Inițiala tatălui	Prenume						Tip act	Nr. act / data	Emitent		
-	-	-	-	-	-	-	-	-	-	-	-	-

4. NOTĂRI, PROCESE, INTERDICȚII				
Tipul notării	Tip act	Nr. act/ data	Emitent	Identificator entitate asociată
-	-	-	-	-

5. OBSERVAȚII		
Imobil împrejmuit/ neîmprejmuit	Imobil contestat/ necontestat	Alte observații
Împrejmuit		PARTE DIN PASUNEA DIN CF 67979.DIFERENȚA DE SUPRAFAȚĂ SE REȚĂSE ȘTE LA URMATOARELE URI:7,14239,14231,14229,14244,14240,14224,14236,14216,14205,14197,14190,14187,14175,14170,141-63,14156,14147,14142,14137,8004



REGISTRUL CADASTRAL AL IMOBILELOR

ANEXA Nr. 2

UAT Aroneanu
Zonă cooperativizată (Co)

Sector cadastral nr. 14

1. DESCRIEREA IMOBILULUI																
DATE TEREN											DATE CONSTRUCȚII					
Identificator teren	Adresă imobil	Număr cadastral	Nr. CF	Suprafața măsurată	Intravilan / extra.(I/E)	Nr. top.	Nr. tarla	Nr. parcelă	Categorie folosință	Suprafață parcelă	Identificator construcție	Cod grupă destinație	Suprafața construită	Nr. niveluri	Nr. CF	Constr. cu acte (DA/NU)
14180	Intravilan, Loc. Rediu Aldei, UAT. Aroneanu, Jud. Iași; (Tarla: -, Parcela: 1(704/1/2))	751	62405	965	I			1(704/1/2)	A	965	1	CL	29	1	62405-C1	NU
											2	CA	5	1	62405-C2	NU

2. PROPRIETATEA / POSESIA															
Titularul dreptului / posesiei			Proprietar=1 / Posesor=0	Data nașterii / CUI	Domiciliu / Sediul	Cota parte	Identificator entitate asociată	Cotă parte teren UI	Mod de dobândire	Act juridic			Obs. privitoare la proprietar		
Nume / Denumire	Inițiala tatălui	Prenume								Tip act	Nr. act / data	Emitent			
JITARU		DANIEL MARIUS	1	22.08.1970	Loc. Rediu Aldei, UAT. Aroneanu, Jud. Iași	1/1	14180		Convenție	act notarial	1234 / 25.05.2004	BNP Macovei			
JITARU		DANIELA	1		Loc. Rediu Aldei, UAT. Aroneanu, Jud. Iași								bun comun LIPSA CNP		

3. SARCINI / DEZMEMBRĂMINTE													
Titular			Data nașterii / CUI	Domiciliu / Sediul	Tipul sarcinii sau al dezmembrămintelor dreptului de proprietate	Cota parte	Identificator entitate asociată	Act juridic			Valoare ipotecă	Tip monedă	
Nume / Denumire	Inițiala tatălui	Prenume						Tip act	Nr. act / data	Emitent			
-	-	-	-	-	-	-	-	-	-	-	-	-	-

4. NOTĂRI, PROCESE, INTERDICȚII				
Tipul notării	Tip act	Nr. act/ data	Emitent	Identificator entitate asociată
-	-	-	-	-

5. OBSERVAȚII		
Imobil împrejmuit/ neîmprejmuit	Imobil contestat/ necontestat	Alte observații
Împrejmuit		



REGISTRUL CADASTRAL AL IMOBILELOR

ANEXA Nr. 2

UAT Aroneanu
Zonă cooperativizată (Co)

Sector cadastral nr. 14

1. DESCRIEREA IMOBILULUI																
DATE TEREN											DATE CONSTRUCȚII					
Identificator teren	Adresă imobil	Număr cadastral	Nr. CF	Suprafața măsurată	Intravilan / extra.(I/E)	Nr. top.	Nr. tarla	Nr. parcelă	Categorie folosință	Suprafață parcelă	Identificator construcție	Cod grupă destinație	Suprafața construită	Nr. niveluri	Nr. CF	Constr. cu acte (DA/NU)
14181	Intravilan, Loc. Rediu Aldei, UAT. Aroneanu, Jud. Iași; (Tarla: 35, Parcela: 719)			1453	I		35	719	V	1453						

2. PROPRIETATEA / POSESIA													
Titularul dreptului / posesiei			Proprietar=1 / Posesor=0	Data nașterii / CUI	Domiciliu / Sediu	Cota parte	Identificator entitate asociată	Cotă parte teren UI	Mod de dobândire	Act juridic			Obs. privitoare la proprietar
Nume / Denumire	Inițiala tatălui	Prenume								Tip act	Nr. act / data	Emitent	
OSTROVEANU	C	GHEORGHE	1		Loc. Rediu Aldei, UAT. Aroneanu, Jud. Iași	1/1	14181		Convenție	act administrativ	4643 / 21.04.1994	CJPSDPAT IASI	LIPSA CNP

3. SARCINI / DEZMEMBRĂMINTE													
Titular			Data nașterii / CUI	Domiciliu / Sediu	Tipul sarcinii sau al dezmembrămintelor dreptului de proprietate	Cota parte	Identificator entitate asociată	Act juridic			Valoare ipotecă	Tip monedă	
Nume / Denumire	Inițiala tatălui	Prenume						Tip act	Nr. act / data	Emitent			
-	-	-	-	-	-	-	-	-	-	-	-	-	-

4. NOTĂRI, PROCESE, INTERDICȚII				
Tipul notării	Tip act	Nr. act/ data	Emitent	Identificator entitate asociată
-	-	-	-	-

5. OBSERVAȚII		
Imobil împrejmuit/ neîmprejmuit	Imobil contestat/ necontestat	Alte observații
Împrejmuit		



REGISTRUL CADASTRAL AL IMOBILELOR

ANEXA Nr. 2

UAT Aroneanu
Zonă cooperativizată (Co)

Sector cadastral nr. 14

1. DESCRIEREA IMOBILULUI																
DATE TEREN											DATE CONSTRUCȚII					
Identificator teren	Adresă imobil	Număr cadastral	Nr. CF	Suprafața măsurată	Intravilan / extra.(I/E)	Nr. top.	Nr. tarla	Nr. parcelă	Categorie folosință	Suprafață parcelă	Identificator construcție	Cod grupă destinație	Suprafața construită	Nr. niveluri	Nr. CF	Constr. cu acte (DA/NU)
14182	Intravilan, Loc. Rediu Aldei (p.722,723,724,725); (Tarla: -, Parcela: -)		66112	486	I				CC	116						
					I				V	95						
					I				L	95						
					I				A	180						

2. PROPRIETATEA / POSESIA													
Titularul dreptului / posesiei			Proprietar=1 / Posesor=0	Data nașterii / CUI	Domiciliu / Sediu	Cota parte	Identificator entitate asociată	Cotă parte teren UI	Mod de dobândire	Act juridic			Obs. privitoare la proprietar
Nume / Denumire	Inițiala tatălui	Prenume								Tip act	Nr. act / data	Emitent	
OSTROVANU		SORIN	1	05.10.1967	Loc. Rediu Aldei, UAT. Aroneanu, Jud. Iași	1/3	14182		Convenție	act notarial	1145 / 14.07.2009	BNP Mahu	
OSTROVANU		CRISTINA	1	02.05.1971	Loc. Rediu Aldei, UAT. Aroneanu, Jud. Iași								bun comun
POPOVICI		MIRUNA MARIA	1	18.03.1994	Loc. Rediu Aldei, UAT. Aroneanu, Jud. Iași	1/3	14182		Convenție	act notarial	3528 / 16.09.2019	NP Petcu Ancuta	
POPOVICI		IONUT	1	09.12.1991	Loc. Rediu Aldei, UAT. Aroneanu, Jud. Iași								bun comun
LISITA		OVIDIU-VASILICA	1	19.08.1989	Loc. Rediu Aldei, UAT. Aroneanu, Jud. Iași	1/3	14182		Convenție	act notarial	3529 / 16.09.2019	Petcu Ancuta	
LISITA		EMANUELA	1	16.06.1997	Loc. Rediu Aldei, UAT. Aroneanu, Jud. Iași								bun comun

3. SARCINI / DEZMEMBRĂMINTE												
Titular			Data nașterii / CUI	Domiciliu / Sediu	Tipul sarcinii sau al dezmembrămintelor dreptului de proprietate	Cota parte	Identificator entitate asociată	Act juridic			Valoare ipotecă	Tip monedă
Nume / Denumire	Inițiala tatălui	Prenume						Tip act	Nr. act / data	Emitent		
-	-	-	-	-	-	-	-	-	-	-	-	-

4. NOTĂRI, PROCESE, INTERDICȚII			
Tipul notării	Tip act	Nr. act / data	Identificator entitate asociată
-	-	-	-

5. OBSERVAȚII		
Imobil împrejmuit / neîmprejmuit	Imobil contestat / necontestat	Alte observații
Neîmprejmuit		



REGISTRUL CADASTRAL AL IMOBILELOR

ANEXA Nr. 2

UAT Aroneanu
Zonă cooperativizată (Co)

Sector cadastral nr. 14

1. DESCRIEREA IMOBILULUI																
DATE TEREN											DATE CONSTRUCȚII					
Identificator teren	Adresă imobil	Număr cadastral	Nr. CF	Suprafața măsurată	Intravilan / extra.(I/E)	Nr. top.	Nr. tarla	Nr. parcelă	Categorie folosință	Suprafață parcelă	Identificator construcție	Cod grupă destinație	Suprafața construită	Nr. niveluri	Nr. CF	Constr. cu acte (DA/NU)
14183	Intravilan, Loc. Rediu Aldei, UAT. Aroneanu, Jud. Iași; (Tarla: 84, Parcela: 2; Tarla: 84, Parcela: 3)			5158	I		84	2	CC	600	1	CL	33	1		NU
					I		84	3	A	4558	2	CA	35	1		NU

2. PROPRIETATEA / POSESIA													
Titularul dreptului / posesiei			Proprietar=1 / Posesor=0	Data nașterii / CUI	Domiciliu / Sediul	Cota parte	Identificator entitate asociată	Cotă parte teren UI	Mod de dobândire	Act juridic			Obs. privitoare la proprietar
Nume / Denumire	Inițiala tatălui	Prenume								Tip act	Nr. act / data	Emitent	
BRAN	GH	IOAN	1		Loc. Rediu Aldei, UAT. Aroneanu, Jud. Iași	1/1	14183		Reconstituire	act administrativ	4795 / 06.07.1994	CJPSDPAT IASI	LIPSA CNP

3. SARCINI / DEZMEMBRĂMINTE													
Titular			Data nașterii / CUI	Domiciliu / Sediul	Tipul sarcinii sau al dezmembrămintelor dreptului de proprietate	Cota parte	Identificator entitate asociată	Act juridic			Valoare ipotecă	Tip monedă	
Nume / Denumire	Inițiala tatălui	Prenume						Tip act	Nr. act / data	Emitent			
-	-	-	-	-	-	-	-	-	-	-	-	-	-

4. NOTĂRI, PROCESE, INTERDICȚII				
Tipul notării	Tip act	Nr. act / data	Emitent	Identificator entitate asociată
-	-	-	-	-

5. OBSERVAȚII		
Imobil împrejmuit/ neîmprejmuit	Imobil contestat/ necontestat	Alte observații
Împrejmuit		



REGISTRUL CADASTRAL AL IMOBILELOR

ANEXA Nr. 2

UAT Aroneanu
Zonă cooperativizată (Co)

Sector cadastral nr. 14

1. DESCRIEREA IMOBILULUI																
DATE TEREN											DATE CONSTRUCȚII					
Identificator teren	Adresă imobil	Număr cadastral	Nr. CF	Suprafața măsurată	Intravilan / extra.(I/E)	Nr. top.	Nr. tarla	Nr. parcelă	Categorie folosință	Suprafață parcelă	Identificator construcție	Cod grupă destinație	Suprafața construită	Nr. niveluri	Nr. CF	Constr. cu acte (DA/NU)
14184	Intravilan, Loc. Rediu Aldei, UAT. Aroneanu, Jud. Iași; (Tarla: 35, Parcela: 2238;2235)			8081	I		35	2238;2235	P	8081						

2. PROPRIETATEA / POSESIA													
Titularul dreptului / posesiei			Proprietar=1 / Posesor=0	Data nașterii / CUI	Domiciliu / Sediu	Cota parte	Identificator entitate asociată	Cotă parte teren UI	Mod de dobândire	Act juridic			Obs. privitoare la proprietar
Nume / Denumire	Inițiala tatălui	Prenume								Tip act	Nr. act / data	Emitent	
UAT ARONEANU			1	4540038	Loc. Rediu Aldei, UAT. Aroneanu, Jud. Iași	1/1	14184		Lege	act normativ	7 / 13.03.1996	PARLAMENTUL ROMANIEI	PROPRIETAR NEIDENTIFICAT

3. SARCINI / DEZMEMBRĂMINTE												
Titular			Data nașterii / CUI	Domiciliu / Sediu	Tipul sarcinii sau al dezmembrămintelor dreptului de proprietate	Cota parte	Identificator entitate asociată	Act juridic			Valoare ipotecă	Tip monedă
Nume / Denumire	Inițiala tatălui	Prenume						Tip act	Nr. act / data	Emitent		
-	-	-	-	-	-	-	-	-	-	-	-	-

4. NOTĂRI, PROCESE, INTERDICȚII				
Tipul notării	Tip act	Nr. act/ data	Emitent	Identificator entitate asociată
-	-	-	-	-

5. OBSERVAȚII		
Imobil împrejmuit/ neîmprejmuit	Imobil contestat/ necontestat	Alte observații
Neîmprejmuit		



REGISTRUL CADASTRAL AL IMOBILELOR

ANEXA Nr. 2

UAT Aroneanu
Zonă cooperativizată (Co)

Sector cadastral nr. 14

1. DESCRIEREA IMOBILULUI																
DATE TEREN											DATE CONSTRUCȚII					
Identificator teren	Adresă imobil	Număr cadastral	Nr. CF	Suprafața măsurată	Intravilan / extra.(I/E)	Nr. top.	Nr. tarla	Nr. parcelă	Categorie folosință	Suprafață parcelă	Identificator construcție	Cod grupă destinație	Suprafața construită	Nr. niveluri	Nr. CF	Constr. cu acte (DA/NU)
14185	Intravilan, Loc. Rediu Aldei, UAT. Aroneanu, Jud. Iași; (Tarla: 85, Parcela: -)			1515	I		85		CC	1515	1	CL	84	1		NU
											2	CA	25	1		NU

2. PROPRIETATEA / POSESIA													
Titularul dreptului / posesiei			Proprietar=1 / Posesor=0	Data nașterii / CUI	Domiciliu / Sediu	Cota parte	Identificator entitate asociată	Cotă parte teren UI	Mod de dobândire	Act juridic			Obs. privitoare la proprietar
Nume / Denumire	Inițiala tatălui	Prenume								Tip act	Nr. act / data	Emitent	
UAT ARONEANU			1	4540038	Loc. Rediu Aldei, UAT. Aroneanu, Jud. Iași	1/1	14185		Lege	act normativ	7 / 13.03.1996	PARLAMENTUL ROMANIEI	PROPRIETAR NEIDENTIFICAT

3. SARCINI / DEZMEMBRĂMINTE												
Titular			Data nașterii / CUI	Domiciliu / Sediu	Tipul sarcinii sau al dezmembrămintelor dreptului de proprietate	Cota parte	Identificator entitate asociată	Act juridic			Valoare ipotecă	Tip monedă
Nume / Denumire	Inițiala tatălui	Prenume						Tip act	Nr. act / data	Emitent		
-	-	-	-	-	-	-	-	-	-	-	-	-

4. NOTĂRI, PROCESE, INTERDICȚII				
Tipul notării	Tip act	Nr. act/ data	Emitent	Identificator entitate asociată
-	-	-	-	-

5. OBSERVAȚII		
Imobil împrejmuit/ neîmprejmuit	Imobil contestat/ necontestat	Alte observații
Împrejmuit		



REGISTRUL CADASTRAL AL IMOBILELOR

ANEXA Nr. 2

UAT Aroneanu
Zonă cooperativizată (Co)

Sector cadastral nr. 14

1. DESCRIEREA IMOBILULUI																
DATE TEREN											DATE CONSTRUCȚII					
Identificator teren	Adresă imobil	Număr cadastral	Nr. CF	Suprafața măsurată	Intravilan / extra.(I/E)	Nr. top.	Nr. tarla	Nr. parcelă	Categorie folosință	Suprafață parcelă	Identificator construcție	Cod grupă destinație	Suprafața construită	Nr. niveluri	Nr. CF	Constr. cu acte (DA/NU)
14186	Intravilan, Loc. Rediu Aldei (p.722,723,724,725); (Tarla: -, Parcela: -)		66109	1185	I				CC	481	1	CL	48	1	66109-C1	DA
					I				L	405						
					I				A	299						

2. PROPRIETATEA / POSESIA															
Titularul dreptului / posesiei			Proprietar=1 / Posesor=0	Data nașterii / CUI	Domiciliu / Sediu	Cota parte	Identificator entitate asociată	Cotă parte teren UI	Mod de dobândire	Act juridic			Obs. privitoare la proprietar		
Nume / Denumire	Inițiala tatălui	Prenume								Tip act	Nr. act / data	Emitent			
OSTROVANU		SORIN	1	05.10.1967	Loc. Rediu Aldei, UAT. Aroneanu, Jud. Iași	1/1	14186, C1		Convenție	act notarial	1145 / 14.07.2009	BNP Mahu	bun comun		
OSTROVANU		CRISTINA	1	02.05.1971	Loc. Rediu Aldei, UAT. Aroneanu, Jud. Iași										

3. SARCINI / DEZMEMBRĂMINTE															
Titular			Data nașterii / CUI	Domiciliu / Sediu	Tipul sarcinii sau al dezmembrămintelor dreptului de proprietate	Cota parte	Identificator entitate asociată	Act juridic			Valoare ipotecă	Tip monedă			
Nume / Denumire	Inițiala tatălui	Prenume						Tip act	Nr. act / data	Emitent					
-	-	-	-	-	-	-	-	-	-	-	-	-	-		

4. NOTĂRI, PROCESE, INTERDICȚII															
Tipul notării						Tip act		Nr. act/ data		Emitent		Identificator entitate asociată			
-						-		-		-		-			

5. OBSERVAȚII															
Imobil împrejmuit/ neîmprejmuit				Imobil contestat/ necontestat				Alte observații							
Împrejmuit															



REGISTRUL CADASTRAL AL IMOBILELOR

ANEXA Nr. 2

UAT Aroneanu
Zonă cooperativizată (Co)

Sector cadastral nr. 14

1. DESCRIEREA IMOBILULUI																
DATE TEREN											DATE CONSTRUCȚII					
Identificator teren	Adresă imobil	Număr cadastral	Nr. CF	Suprafața măsurată	Intravilan / extra.(I/E)	Nr. top.	Nr. tarla	Nr. parcelă	Categorie folosință	Suprafață parcelă	Identificator construcție	Cod grupă destinație	Suprafața construită	Nr. niveluri	Nr. CF	Constr. cu acte (DA/NU)
14187	Intravilan, Loc. Rediu Aldei, UAT. Aroneanu, Jud. Iași; (Tarla: 29, Parcela: -)		67979	948	I		29		CC	948	1	CL	49	1	67979-C1	NU
											2	CA	13	1	67979-C2	NU

2. PROPRIETATEA / POSESIA													
Titularul dreptului / posesiei			Proprietar=1 / Posesor=0	Data nașterii / CUI	Domiciliu / Sediu	Cota parte	Identificator entitate asociată	Cotă parte teren UI	Mod de dobândire	Act juridic			Obs. privitoare la proprietar
Nume / Denumire	Inițiala tatălui	Prenume								Tip act	Nr. act / data	Emitent	
COMUNA ARONEANU			1	4540038	Loc. Rediu Aldei, UAT. Aroneanu, Jud. Iași	1/1	14187		Lege	act administrativ	47 / 30.09.2004	CL ARONEANU	LOTUL 16 ESTE FOLOSIT DE RADU IONEL SI RADU MARICICA-GABRIELA

3. SARCINI / DEZMEMBRĂMINTE												
Titular			Data nașterii / CUI	Domiciliu / Sediu	Tipul sarcinii sau al dezmembrămintelor dreptului de proprietate	Cota parte	Identificator entitate asociată	Act juridic			Valoare ipotecă	Tip monedă
Nume / Denumire	Inițiala tatălui	Prenume						Tip act	Nr. act / data	Emitent		
-	-	-	-	-	-	-	-	-	-	-	-	-

4. NOTĂRI, PROCESE, INTERDICȚII				
Tipul notării	Tip act	Nr. act/ data	Emitent	Identificator entitate asociată
-	-	-	-	-

5. OBSERVAȚII		
Imobil împrejmuit/ neîmprejmuit	Imobil contestat/ necontestat	Alte observații
Împrejmuit		PARTE DIN PASUNEA DIN CF 67979.DIFERENȚA DE SUPRAFAȚĂ SE REGĂSEȘTE LA URMATOARELE ID-URI:7,14239,14231,14229,14244,14240,14224,14236,14216,14205,14197,14190,14179,14175,14170,141-63,14156,14147,14142,14137,8004.



REGISTRUL CADASTRAL AL IMOBILELOR

ANEXA Nr. 2

UAT Aroneanu
Zonă cooperativizată (Co)

Sector cadastral nr. 14

1. DESCRIEREA IMOBILULUI																
DATE TEREN											DATE CONSTRUCȚII					
Identificator teren	Adresă imobil	Număr cadastral	Nr. CF	Suprafața măsurată	Intravilan / extra.(I/E)	Nr. top.	Nr. tarla	Nr. parcelă	Categorie folosință	Suprafață parcelă	Identificator construcție	Cod grupă destinație	Suprafața construită	Nr. niveluri	Nr. CF	Constr. cu acte (DA/NU)
14188	Intravilan, Loc. Rediu Aldei si extravilan, conf. PUG; (Tarla: 85, Parcela: 680,690)		67452	4892	I		85	680,690	DR	4892						

2. PROPRIETATEA / POSESIA													
Titularul dreptului / posesiei			Proprietar=1 / Posesor=0	Data nașterii / CUI	Domiciliu / Sediu	Cota parte	Identificator entitate asociată	Cotă parte teren UI	Mod de dobândire	Act juridic			Obs. privitoare la proprietar
Nume / Denumire	Inițiala tatălui	Prenume								Tip act	Nr. act / data	Emitent	
COMUNA ARONEANU			1	4540038	Loc. Rediu Aldei, UAT. Aroneanu, Jud. Iași	1/1	14188		Lege	act administrativ	47 / 30.09.2004	CL Aroneanu	DOMENIUL PUBLIC

3. SARCINI / DEZMEMBRĂMINTE												
Titular			Data nașterii / CUI	Domiciliu / Sediu	Tipul sarcinii sau al dezmembrămintelor dreptului de proprietate	Cota parte	Identificator entitate asociată	Act juridic			Valoare ipotecă	Tip monedă
Nume / Denumire	Inițiala tatălui	Prenume						Tip act	Nr. act / data	Emitent		
-	-	-	-	-	-	-	-	-	-	-	-	-

4. NOTĂRI, PROCESE, INTERDICȚII				
Tipul notării	Tip act	Nr. act/ data	Emitent	Identificator entitate asociată
-	-	-	-	-

5. OBSERVAȚII		
Imobil împrejmuit/ neîmprejmuit	Imobil contestat/ necontestat	Alte observații
Neîmprejmuit		Diferenta de suprafata se regaseste in CF 67452



REGISTRUL CADASTRAL AL IMOBILELOR

ANEXA Nr. 2

UAT Aroneanu
Zonă cooperativizată (Co)

Sector cadastral nr. 14

1. DESCRIEREA IMOBILULUI																
DATE TEREN											DATE CONSTRUCȚII					
Identificator teren	Adresă imobil	Număr cadastral	Nr. CF	Suprafața măsurată	Intravilan / extra.(I/E)	Nr. top.	Nr. tarla	Nr. parcelă	Categorie folosință	Suprafață parcelă	Identificator construcție	Cod grupă destinație	Suprafața construită	Nr. niveluri	Nr. CF	Constr. cu acte (DA/NU)
14189	Intravilan, Loc. Rediu Aldei intravilan extins conform PUZ sat Aroneanu; (Tarla: 33, Parcela: P 693, P 691)		61717	5000	I		33	P 693, P 691	CC	5000	1	CA	265	1	61717-C1	DA
											2	CIE	2636	1	61717-C2	NU

2. PROPRIETATEA / POSESIA													
Titularul dreptului / posesiei			Proprietar=1 / Posesor=0	Data nașterii / CUI	Domiciliu / Sediul	Cota parte	Identificator entitate asociată	Cotă parte teren UI	Mod de dobândire	Act juridic			Obs. privitoare la proprietar
Nume / Denumire	Inițiala tatălui	Prenume								Tip act	Nr. act / data	Emitent	
COMUNA ARONEANU			1	4540038	Loc. Iasi, Bdul. TUTORA, Nr.8, Bl.P2, Ap.10, UAT. Iași, Jud. Iași	1/1	14189		Lege	act administrativ	HG 1354 / 27.12.2001	COMUNA ARONEANU	domeniul public
SPIRDON CODRIN GABRIEL INTREPRINDERE INDIVIDUALA			1	26902554	Loc. Neidentificata, UAT. Aroneanu, Jud. Iași	1/1	C1		Construire	act administrativ	autorizatie de construire nr 44 / 13.09.2011	Comuna Aroneanu	

3. SARCINI / DEZMEMBRĂMINTE												
Titular			Data nașterii / CUI	Domiciliu / Sediul	Tipul sarcinii sau al dezmembrămintelor dreptului de proprietate	Cota parte	Identificator entitate asociată	Act juridic			Valoare ipotecă	Tip monedă
Nume / Denumire	Inițiala tatălui	Prenume						Tip act	Nr. act / data	Emitent		
SPIRIDON CODRIN GABRIEL INTREPRINDERE INDIVIDUALA			9999999999999	Loc. Neidentificata, UAT. Aroneanu, Jud. Iași	Concesiune		14189	act administrativ	contract de concesiune 4835 / 12.09.2011	PRIMARIA ARONEANU		
SC GRAPH-X SOLUTIONS			18046388	Loc. Neidentificata, UAT. Aroneanu, Jud. Iași	Ipotecă		C1	act notarial	2701 / 22.10.2013	NP POHOATA	30000	EUR

4. NOTĂRI, PROCESE, INTERDICȚII				
Tipul notării	Tip act	Nr. act/ data	Emitent	Identificator entitate asociată
Actualizare date cadastrale	act administrativ	documentatie cadastrala avizata de Serviciul Cadastru sub nr 55246 / 19.06.2012		14189
actualizare informatii cadastrale	act administrativ	autorizatie de construire nr 44 / 13.09.2011	Comuna Aroneanu	C1
se noteaza actualizarea de informatii cadastrale (trecere din extravilan in intravilan extins conform PUZ)	act administrativ	(adeverinta) nr.11261 / 08.11.2012	Comuna Aroneanu	14189
se noteaza actualizarea de informatii cadastrale				C1



4. NOTĂRI, PROCESE, INTERDICȚII

Tipul notării	Tip act	Nr. act/ data	Emitent	Identificator entitate asociată
se noteaza actualizarea de informatii cadastrale (schimbarea categoriei de folosinta din pasune in curti constructii)	act administrativ	adeverinta nr.7720 / 14.12.2012	Comuna Aroneanu	14189
Se noteaza interdictiile de instrainare si grevare - SC GRAPH-X SOLUTIONS	act notarial	2701 / 22.10.2013	NP POHOATA MANUELA	C1
se noteaza urmarirea silita pentru suma de 98112,98 eur+20087,37 lei+12988,21 lei - BEJ FLOREA MIHAI	act administrativ	certificat din ds nr 208/2017 / 19.10.2017	BEJ FLOREA	C1

5. OBSERVAȚII

Imobil împrejmuit/ neîmprejmuit	Imobil contestat/ necontestat	Alte observații
Neîmprejmuit		



REGISTRUL CADASTRAL AL IMOBILELOR

ANEXA Nr. 2

UAT Aroneanu
Zonă cooperativizată (Co)

Sector cadastral nr. 14

1. DESCRIEREA IMOBILULUI																
DATE TEREN											DATE CONSTRUCȚII					
Identificator teren	Adresă imobil	Număr cadastral	Nr. CF	Suprafața măsurată	Intravilan / extra.(I/E)	Nr. top.	Nr. tarla	Nr. parcelă	Categorie folosință	Suprafață parcelă	Identificator construcție	Cod grupă destinație	Suprafața construită	Nr. niveluri	Nr. CF	Constr. cu acte (DA/NU)
14190	Intravilan, Loc. Rediu Aldei, UAT. Aroneanu, Jud. Iași; (Tarla: 29, Parcela: -)		67979	903	I		29		CC	903						

2. PROPRIETATEA / POSESIA													
Titularul dreptului / posesiei			Proprietar=1 / Posesor=0	Data nașterii / CUI	Domiciliu / Sediu	Cota parte	Identificator entitate asociată	Cotă parte teren UI	Mod de dobândire	Act juridic			Obs. privitoare la proprietar
Nume / Denumire	Inițiala tatălui	Prenume								Tip act	Nr. act / data	Emitent	
COMUNA ARONEANU			1	4540038	Loc. Aroneanu, UAT. Aroneanu, Jud. Iași	1/1	14190		Lege	act administrativ	47 / 30.09.2004	CL ARONEANU	LOTUL 15 ESTE FOLOSIT DE NITELEA DAN-VASILE

3. SARCINI / DEZMEMBRĂMINTE												
Titular			Data nașterii / CUI	Domiciliu / Sediu	Tipul sarcinii sau al dezmembrămintelor dreptului de proprietate	Cota parte	Identificator entitate asociată	Act juridic			Valoare ipotecă	Tip monedă
Nume / Denumire	Inițiala tatălui	Prenume						Tip act	Nr. act / data	Emitent		
-	-	-	-	-	-	-	-	-	-	-	-	-

4. NOTĂRI, PROCESE, INTERDICȚII				
Tipul notării	Tip act	Nr. act / data	Emitent	Identificator entitate asociată
-	-	-	-	-

5. OBSERVAȚII		
Imobil împrejmuit / neîmprejmuit	Imobil contestat / necontestat	Alte observații
Împrejmuit		PARTE DIN PASUNEA DIN CF 67979.DIFERENȚA DE SUPRAFAȚĂ SE REGĂSEȘTE LA URMATOARELE ID-URI:7,14239,14231,14229,14244,14240,14224,14236,14216,14205,14197,14187,14179,14175,14170,141-63,14156,14147,14142,14137,8004.



REGISTRUL CADASTRAL AL IMOBILELOR

ANEXA Nr. 2

UAT Aroneanu
Zonă cooperativizată (Co)

Sector cadastral nr. 14

1. DESCRIEREA IMOBILULUI																
DATE TEREN											DATE CONSTRUCȚII					
Identificator teren	Adresă imobil	Număr cadastral	Nr. CF	Suprafața măsurată	Intravilan / extra.(I/E)	Nr. top.	Nr. tarla	Nr. parcelă	Categorie folosință	Suprafață parcelă	Identificator construcție	Cod grupă destinație	Suprafața construită	Nr. niveluri	Nr. CF	Constr. cu acte (DA/NU)
14191	Intravilan, Loc. Rediu Aldei, UAT. Aroneanu, Jud. Iași; (Tarla: 33, Parcela: 693;681;691/1/1)			8859	I		33	693;681;691/1/1	P	8859						

2. PROPRIETATEA / POSESIA													
Titularul dreptului / posesiei			Proprietar=1 / Posesor=0	Data nașterii / CUI	Domiciliu / Sediu	Cota parte	Identificator entitate asociată	Cotă parte teren UI	Mod de dobândire	Act juridic			Obs. privitoare la proprietar
Nume / Denumire	Inițiala tatălui	Prenume								Tip act	Nr. act / data	Emitent	
UAT ARONEANU			1	4540038	Loc. Neidentificata, UAT. Aroneanu, Jud. Iași	1/1	14191		Lege	act normativ	7 / 13.03.1996	PARLAMENTUL ROMANIEI	PROPRIETAR NEIDENTIFICAT

3. SARCINI / DEZMEMBRĂMINTE												
Titular			Data nașterii / CUI	Domiciliu / Sediu	Tipul sarcinii sau al dezmembrămintelor dreptului de proprietate	Cota parte	Identificator entitate asociată	Act juridic			Valoare ipotecă	Tip monedă
Nume / Denumire	Inițiala tatălui	Prenume						Tip act	Nr. act / data	Emitent		
-	-	-	-	-	-	-	-	-	-	-	-	-

4. NOTĂRI, PROCESE, INTERDICȚII				
Tipul notării	Tip act	Nr. act / data	Emitent	Identificator entitate asociată
-	-	-	-	-

5. OBSERVAȚII		
Imobil împrejmuit/ neîmprejmuit	Imobil contestat/ necontestat	Alte observații
Neîmprejmuit		



REGISTRUL CADASTRAL AL IMOBILELOR

ANEXA Nr. 2

UAT Aroneanu
Zonă cooperativizată (Co)

Sector cadastral nr. 14

1. DESCRIEREA IMOBILULUI																
DATE TEREN											DATE CONSTRUCȚII					
Identificator teren	Adresă imobil	Număr cadastral	Nr. CF	Suprafața măsurată	Intravilan / extra.(I/E)	Nr. top.	Nr. tarla	Nr. parcelă	Categorie folosință	Suprafață parcelă	Identificator construcție	Cod grupă destinație	Suprafața construită	Nr. niveluri	Nr. CF	Constr. cu acte (DA/NU)
14192	Intravilan, Loc. Rediu Aldei, UAT. Aroneanu, Jud. Iași; (Tarla: 85, Parcela: 2(19); Tarla: 85, Parcela: 3(19/1); Tarla: 85, Parcela: 4(23/1))		65893	1015	I		85	2(19)	A	201						
					I		85	3(19/1)	P	794						
					I		85	4(23/1)	L	20						

2. PROPRIETATEA / POSESIA													
Titularul dreptului / posesiei			Proprietar=1 / Posesor=0	Data nașterii / CUI	Domiciliu / Sediu	Cota parte	Identificator entitate asociată	Cotă parte teren UI	Mod de dobândire	Act juridic			Obs. privitoare la proprietar
Nume / Denumire	Inițiala tatălui	Prenume								Tip act	Nr. act / data	Emitent	
PINTILIE		CIPRIAN CONSTANTIN	1	07.05.1981	Loc. Neidentificata, UAT. Aroneanu, Jud. Iași	1/1	14192		Convenție	act notarial	1677 / 01.03.2023	NP COSTIN RAZVAN IONUT	
PINTILIE		DANIELA ROXANA	1	11.12.1981	Loc. Neidentificata, UAT. Aroneanu, Jud. Iași								bun comun

3. SARCINI / DEZMEMBRĂMINTE													
Titular			Data nașterii / CUI	Domiciliu / Sediu	Tipul sarcinii sau al dezmembrămintelor dreptului de proprietate	Cota parte	Identificator entitate asociată	Act juridic			Valoare ipotecă	Tip monedă	
Nume / Denumire	Inițiala tatălui	Prenume						Tip act	Nr. act / data	Emitent			
-	-	-	-	-	-	-	-	-	-	-	-	-	-

4. NOTĂRI, PROCESE, INTERDICȚII				
Tipul notării	Tip act	Nr. act / data	Emitent	Identificator entitate asociată
-	-	-	-	-

5. OBSERVAȚII		
Imobil împrejmuit/ neîmprejmuit	Imobil contestat/ necontestat	Alte observații
Împrejmuit		



REGISTRUL CADASTRAL AL IMOBILELOR

ANEXA Nr. 2

UAT Aroneanu
Zonă cooperativizată (Co)

Sector cadastral nr. 14

1. DESCRIEREA IMOBILULUI																
DATE TEREN											DATE CONSTRUCȚII					
Identificator teren	Adresă imobil	Număr cadastral	Nr. CF	Suprafața măsurată	Intravilan / extra.(I/E)	Nr. top.	Nr. tarla	Nr. parcelă	Categorie folosință	Suprafață parcelă	Identificator construcție	Cod grupă destinație	Suprafața construită	Nr. niveluri	Nr. CF	Constr. cu acte (DA/NU)
14193	Intravilan, Loc. Rediu Aldei, UAT. Aroneanu, Jud. Iași; (Tarla: 35, Parcela: 703)		64822	1104	I		35	703	A	1104	4	CL	66	1	64822-C4	DA

2. PROPRIETATEA / POSESIA													
Titularul dreptului / posesiei			Proprietar=1 / Posesor=0	Data nașterii / CUI	Domiciliu / Sediu	Cota parte	Identificator entitate asociată	Cotă parte teren UI	Mod de dobândire	Act juridic			Obs. privitoare la proprietar
Nume / Denumire	Inițiala tatălui	Prenume								Tip act	Nr. act / data	Emitent	
NETCA		VASILE	1	06.10.1953	Loc. Rediu Aldei, UAT. Aroneanu, Jud. Iași	1/1	14193, C4		Convenție	act notarial	660 / 15.03.2016	NP Blaj Avram Liliana Vasilica	bun propriu

3. SARCINI / DEZMEMBRĂMINTE												
Titular			Data nașterii / CUI	Domiciliu / Sediu	Tipul sarcinii sau al dezmembrămintelor dreptului de proprietate	Cota parte	Identificator entitate asociată	Act juridic			Valoare ipotecă	Tip monedă
Nume / Denumire	Inițiala tatălui	Prenume						Tip act	Nr. act / data	Emitent		
-	-	-	-	-	-	-	-	-	-	-	-	-

4. NOTĂRI, PROCESE, INTERDICȚII				
Tipul notării	Tip act	Nr. act/ data	Emitent	Identificator entitate asociată
-	-	-	-	-

5. OBSERVAȚII		
Imobil împrejmuit/ neîmprejmuit	Imobil contestat/ necontestat	Alte observații
Împrejmuit		



REGISTRUL CADASTRAL AL IMOBILELOR

ANEXA Nr. 2

UAT Aroneanu
Zonă cooperativizată (Co)

Sector cadastral nr. 14

1. DESCRIEREA IMOBILULUI																
DATE TEREN											DATE CONSTRUCȚII					
Identificator teren	Adresă imobil	Număr cadastral	Nr. CF	Suprafața măsurată	Intravilan / extra.(I/E)	Nr. top.	Nr. tarla	Nr. parcelă	Categorie folosință	Suprafață parcelă	Identificator construcție	Cod grupă destinație	Suprafața construită	Nr. niveluri	Nr. CF	Constr. cu acte (DA/NU)
14194	Intravilan, Loc. Rediu Aldei, UAT. Aroneanu, Jud. Iași; (Tarla: 85, Parcela: 6; Tarla: 85, Parcela: 5)		61699	3295	I		85	6	CC	666	1	CL	60	1	61699-C1	NU
					I		85	5	A	2629	2	CA	26	1	61699-C2	NU
											3	CA	27	1	61699-C3	NU

2. PROPRIETATEA / POSESIA													
Titularul dreptului / posesiei			Proprietar=1 / Posesor=0	Data nașterii / CUI	Domiciliu / Sediul	Cota parte	Identificator entitate asociată	Cotă parte teren UI	Mod de dobândire	Act juridic			Obs. privitoare la proprietar
Nume / Denumire	Inițiala tatălui	Prenume								Tip act	Nr. act / data	Emitent	
MOROSANU		COSTICA	1	11.06.1958	Loc. Aroneanu, UAT. Aroneanu, Jud. Iași	1/1	14194		Convenție	act notarial	977 / 16.09.2011	BNP FROST EDOARDO LEVINOS	
MOROSANU		AURICA	1	27.10.1958	Loc. Aroneanu, UAT. Aroneanu, Jud. Iași								bun comun

3. SARCINI / DEZMEMBRĂMINTE												
Titular			Data nașterii / CUI	Domiciliu / Sediul	Tipul sarcinii sau al dezmembrămintelor dreptului de proprietate	Cota parte	Identificator entitate asociată	Act juridic			Valoare ipotecă	Tip monedă
Nume / Denumire	Inițiala tatălui	Prenume						Tip act	Nr. act / data	Emitent		
-	-	-	-	-	-	-	-	-	-	-	-	-

4. NOTĂRI, PROCESE, INTERDICȚII				
Tipul notării	Tip act	Nr. act / data	Emitent	Identificator entitate asociată
-	-	-	-	-

5. OBSERVAȚII		
Imobil împrejmuit / neîmprejmuit	Imobil contestat / necontestat	Alte observații
Împrejmuit		



REGISTRUL CADASTRAL AL IMOBILELOR

ANEXA Nr. 2

UAT Aroneanu
Zonă cooperativizată (Co)

Sector cadastral nr. 14

1. DESCRIEREA IMOBILULUI																
DATE TEREN											DATE CONSTRUCȚII					
Identificator teren	Adresă imobil	Număr cadastral	Nr. CF	Suprafața măsurată	Intravilan / extra.(I/E)	Nr. top.	Nr. tarla	Nr. parcelă	Categorie folosință	Suprafață parcelă	Identificator construcție	Cod grupă destinație	Suprafața construită	Nr. niveluri	Nr. CF	Constr. cu acte (DA/NU)
14195	Intravilan, Loc. Rediu Aldei (intravilan extins conform PUG); (Tarla: -, Parcela: -)	1375/1	63511	1372	I				A	807						
					I				V	565						

2. PROPRIETATEA / POSESIA													
Titularul dreptului / posesiei			Proprietar=1 / Posesor=0	Data nașterii / CUI	Domiciliu / Sediu	Cota parte	Identificator entitate asociată	Cotă parte teren UI	Mod de dobândire	Act juridic			Obs. privitoare la proprietar
Nume / Denumire	Inițiala tatălui	Prenume								Tip act	Nr. act / data	Emitent	
PLESCAN		DAN CRISTIAN	1	03.06.1969	Loc. Rediu Aldei, UAT. Aroneanu, Jud. Iași	1/1	14195		Convenție	act notarial	4212 / 30.09.2008	BNP Macovei	bun propriu

3. SARCINI / DEZMEMBRĂMINTE												
Titular			Data nașterii / CUI	Domiciliu / Sediu	Tipul sarcinii sau al dezmembrămintelor dreptului de proprietate	Cota parte	Identificator entitate asociată	Act juridic			Valoare ipotecă	Tip monedă
Nume / Denumire	Inițiala tatălui	Prenume						Tip act	Nr. act / data	Emitent		
-	-	-	-	-	-	-	-	-	-	-	-	-

4. NOTĂRI, PROCESE, INTERDICȚII				
Tipul notării	Tip act	Nr. act / data	Emitent	Identificator entitate asociată
-	-	-	-	-

5. OBSERVAȚII		
Imobil împrumuit / neîmprumuit	Imobil contestat / necontestat	Alte observații
Împrumuit		



REGISTRUL CADASTRAL AL IMOBILELOR

ANEXA Nr. 2

UAT Aroneanu
Zonă cooperativizată (Co)

Sector cadastral nr. 14

1. DESCRIEREA IMOBILULUI																
DATE TEREN											DATE CONSTRUCȚII					
Identificator teren	Adresă imobil	Număr cadastral	Nr. CF	Suprafața măsurată	Intravilan / extra.(I/E)	Nr. top.	Nr. tarla	Nr. parcelă	Categorie folosință	Suprafață parcelă	Identificator construcție	Cod grupă destinație	Suprafața construită	Nr. niveluri	Nr. CF	Constr. cu acte (DA/NU)
14196	Intravilan, Loc. Rediu Aldei, UAT. Aroneanu, Jud. Iași; (Tarla: 85, Parcela: 7)			387	I		85	7	N	387						

2. PROPRIETATEA / POSESIA													
Titularul dreptului / posesiei			Proprietar=1 / Posesor=0	Data nașterii / CUI	Domiciliu / Sediu	Cota parte	Identificator entitate asociată	Cotă parte teren UI	Mod de dobândire	Act juridic			Obs. privitoare la proprietar
Nume / Denumire	Inițiala tatălui	Prenume								Tip act	Nr. act / data	Emitent	
UAT ARONEANU			1	4540038	Loc. Rediu Aldei, UAT. Aroneanu, Jud. Iași	1/1	14196		Lege	act normativ	7 / 13.03.1996	PARLAMENTUL ROMANIEI	PROPRIETAR NEIDENTIFICAT

3. SARCINI / DEZMEMBRĂMINTE												
Titular			Data nașterii / CUI	Domiciliu / Sediu	Tipul sarcinii sau al dezmembrămintelor dreptului de proprietate	Cota parte	Identificator entitate asociată	Act juridic			Valoare ipotecă	Tip monedă
Nume / Denumire	Inițiala tatălui	Prenume						Tip act	Nr. act / data	Emitent		
-	-	-	-	-	-	-	-	-	-	-	-	-

4. NOTĂRI, PROCESE, INTERDICȚII				
Tipul notării	Tip act	Nr. act/ data	Emitent	Identificator entitate asociată
-	-	-	-	-

5. OBSERVAȚII		
Imobil împrejmuit/ neîmprejmuit	Imobil contestat/ necontestat	Alte observații
Neîmprejmuit		



REGISTRUL CADASTRAL AL IMOBILELOR

ANEXA Nr. 2

UAT Aroneanu
Zonă cooperativizată (Co)

Sector cadastral nr. 14

1. DESCRIEREA IMOBILULUI																
DATE TEREN											DATE CONSTRUCȚII					
Identificator teren	Adresă imobil	Număr cadastral	Nr. CF	Suprafața măsurată	Intravilan / extra.(I/E)	Nr. top.	Nr. tarla	Nr. parcelă	Categorie folosință	Suprafață parcelă	Identificator construcție	Cod grupă destinație	Suprafața construită	Nr. niveluri	Nr. CF	Constr. cu acte (DA/NU)
14197	Intravilan, Loc. Rediu Aldei, UAT. Aroneanu, Jud. Iași; (Tarla: 29, Parcela: -)		67979	926	I		29		CC	926	1	CL	125	1	67979-C1	NU

2. PROPRIETATEA / POSESIA													
Titularul dreptului / posesiei			Proprietar=1 / Posesor=0	Data nașterii / CUI	Domiciliu / Sediu	Cota parte	Identificator entitate asociată	Cotă parte teren UI	Mod de dobândire	Act juridic			Obs. privitoare la proprietar
Nume / Denumire	Inițiala tatălui	Prenume								Tip act	Nr. act / data	Emitent	
COMUNA ARONEANU			1	4540038	Loc. Rediu Aldei, UAT. Aroneanu, Jud. Iași	1/1	14197		Lege	act administrativ	47 / 30.09.2004	CL ARONEANU	LOTUL 14 ESTE FOLOSIT DE PETRESCU ADELINA SI PETRESCU ION

3. SARCINI / DEZMEMBRĂMINTE												
Titular			Data nașterii / CUI	Domiciliu / Sediu	Tipul sarcinii sau al dezmembrămintelor dreptului de proprietate	Cota parte	Identificator entitate asociată	Act juridic			Valoare ipotecă	Tip monedă
Nume / Denumire	Inițiala tatălui	Prenume						Tip act	Nr. act / data	Emitent		
-	-	-	-	-	-	-	-	-	-	-	-	-

4. NOTĂRI, PROCESE, INTERDICȚII				
Tipul notării	Tip act	Nr. act / data	Emitent	Identificator entitate asociată
-	-	-	-	-

5. OBSERVAȚII		
Imobil împrejmuit / neîmprejmuit	Imobil contestat / necontestat	Alte observații
Împrejmuit		PARTE DIN PASUNEA DIN CF 67979.DIFERENȚA DE SUPRAFAȚĂ SE REGĂSEȘTE LA URMATOARELE ID-URI:7,14239,14231,14229,14244,14240,14224,14236,14216,14205,14190,14187,14179,14175,14170,141-63,14156,14147,14142,14137,8004.



REGISTRUL CADASTRAL AL IMOBILELOR

ANEXA Nr. 2

UAT Aroneanu
Zonă cooperativizată (Co)

Sector cadastral nr. 14

1. DESCRIEREA IMOBILULUI																
DATE TEREN											DATE CONSTRUCȚII					
Identificator teren	Adresă imobil	Număr cadastral	Nr. CF	Suprafața măsurată	Intravilan / extra.(I/E)	Nr. top.	Nr. tarla	Nr. parcelă	Categorie folosință	Suprafață parcelă	Identificator construcție	Cod grupă destinație	Suprafața construită	Nr. niveluri	Nr. CF	Constr. cu acte (DA/NU)
14198	Intravilan, Loc. Rediu Aldei, UAT. Aroneanu, Jud. Iași; (Tarla: -, Parcela: 1(20/1))	423	62177	624	I			1(20/1)	CC	624	1	CL	74	1	62177-C1	NU
											2	CA	23	1	62177-C2	NU

2. PROPRIETATEA / POSESIA													
Titularul dreptului / posesiei			Proprietar=1 / Posesor=0	Data nașterii / CUI	Domiciliu / Sediul	Cota parte	Identificator entitate asociată	Cotă parte teren UI	Mod de dobândire	Act juridic			Obs. privitoare la proprietar
Nume / Denumire	Inițiala tatălui	Prenume								Tip act	Nr. act / data	Emitent	
GOREA		GHEORGHE	1		Loc. Rediu Aldei, UAT. Aroneanu, Jud. Iași	1/1	14198		Convenție	act notarial	1137 / 19.12.2002	BNP Popica	bun propriu LIPSA CNP

3. SARCINI / DEZMEMBRĂMINTE												
Titular			Data nașterii / CUI	Domiciliu / Sediul	Tipul sarcinii sau al dezmembrămintelor dreptului de proprietate	Cota parte	Identificator entitate asociată	Act juridic			Valoare ipotecă	Tip monedă
Nume / Denumire	Inițiala tatălui	Prenume						Tip act	Nr. act / data	Emitent		
-	-	-	-	-	-	-	-	-	-	-	-	-

4. NOTĂRI, PROCESE, INTERDICȚII				
Tipul notării	Tip act	Nr. act/ data	Emitent	Identificator entitate asociată
-	-	-	-	-

5. OBSERVAȚII		
Imobil împrejmuit/ neîmprejmuit	Imobil contestat/ necontestat	Alte observații
Împrejmuit		RESTUL SUPRAFETEI SE AFLA IN ID-UL 14218 943,32 mp



REGISTRUL CADASTRAL AL IMOBILELOR

ANEXA Nr. 2

UAT Aroneanu
Zonă cooperativizată (Co)

Sector cadastral nr. 14

1. DESCRIEREA IMOBILULUI																
DATE TEREN											DATE CONSTRUCȚII					
Identificator teren	Adresă imobil	Număr cadastral	Nr. CF	Suprafața măsurată	Intravilan / extra.(I/E)	Nr. top.	Nr. tarla	Nr. parcelă	Categorie folosință	Suprafață parcelă	Identificator construcție	Cod grupă destinație	Suprafața construită	Nr. niveluri	Nr. CF	Constr. cu acte (DA/NU)
14199	Intravilan, Loc. Rediu Aldei, UAT. Aroneanu, Jud. Iași; (Tarla: 85, Parcela: 13; Tarla: 85, Parcela: 12/1)			3697	I		85	13	CC	341	1	CL	78	1		NU
					I		85	12/1	A	3356	2	CL	68	1		NU
											3	CL	34	1		NU
											4	CA	20	1		NU
											5	CA	51	1		NU

2. PROPRIETATEA / POSESIA													
Titularul dreptului / posesiei			Proprietar=1 / Posesor=0	Data nașterii / CUI	Domiciliu / Sediu	Cota parte	Identificator entitate asociată	Cotă parte teren UI	Mod de dobândire	Act juridic			Obs. privitoare la proprietar
Nume / Denumire	Inițiala tatălui	Prenume								Tip act	Nr. act / data	Emitent	
MARCHIDAN		MĂNDIȚA	1		Loc. Rediu Aldei, UAT. Aroneanu, Jud. Iași	1/1	14199		Reconstituire	act administrativ	5642 / 04.10.2002	CJPSDPAT IASI	LIPSA CNP

3. SARCINI / DEZMEMBRĂMINTE												
Titular			Data nașterii / CUI	Domiciliu / Sediu	Tipul sarcinii sau al dezmembrămintelor dreptului de proprietate	Cota parte	Identificator entitate asociată	Act juridic			Valoare ipotecă	Tip monedă
Nume / Denumire	Inițiala tatălui	Prenume						Tip act	Nr. act / data	Emitent		
-	-	-	-	-	-	-	-	-	-	-	-	-

4. NOTĂRI, PROCESE, INTERDICȚII				
Tipul notării	Tip act	Nr. act / data	Emitent	Identificator entitate asociată
-	-	-	-	-

5. OBSERVAȚII		
Imobil împrejmuit / neîmprejmuit	Imobil contestat / necontestat	Alte observații
Neîmprejmuit		



REGISTRUL CADASTRAL AL IMOBILELOR

ANEXA Nr. 2

UAT Aroneanu
Zonă cooperativizată (Co)

Sector cadastral nr. 14

1. DESCRIEREA IMOBILULUI																
DATE TEREN											DATE CONSTRUCȚII					
Identificator teren	Adresă imobil	Număr cadastral	Nr. CF	Suprafața măsurată	Intravilan / extra.(I/E)	Nr. top.	Nr. tarla	Nr. parcelă	Categorie folosință	Suprafață parcelă	Identificator construcție	Cod grupă destinație	Suprafața construită	Nr. niveluri	Nr. CF	Constr. cu acte (DA/NU)
14200	Intravilan, Loc. Rediu Aldei INTRAVILAN EXTINS CONF PUG APROBAT; (Tarla: 35, Parcela: 718; Tarla: 35, Parcela: 719; Tarla: 35, Parcela: 720)		66167	1034	I		35	718	CC	500	2	CA	79	1	66167-C2	NU
					I		35	719	V-HB	101	4	CA	12	1	66167-C4	DA
					I		35	720	A	433	5	CA	25	1	66167-C5	NU

2. PROPRIETATEA / POSESIA													
Titularul dreptului / posesiei			Proprietar=1 / Posesor=0	Data nașterii / CUI	Domiciliu / Sediu	Cota parte	Identificator entitate asociată	Cotă parte teren UI	Mod de dobândire	Act juridic			Obs. privitoare la proprietar
Nume / Denumire	Inițiala tatălui	Prenume								Tip act	Nr. act / data	Emitent	
OSTROVANU		VIOREL	1	04.03.1966	Loc. Iasi, Str. DECEBAL, Nr.1, Bl. Cantemir, Ap.89, UAT. Iași, Jud. Iași	1/1	14200, C4		Convenție	act notarial	contract de donatie autentificat sub. nr. 532 / 01.07.2020	Cubasa Carmen	
OSTROVANU		LENUITA	1	17.01.1969	Loc. Aroneanu, Ap.1, UAT. Aroneanu, Jud. Iași								bun comun

3. SARCINI / DEZMEMBRĂMINTE													
Titular			Data nașterii / CUI	Domiciliu / Sediu	Tipul sarcinii sau al dezmembrămintelor dreptului de proprietate	Cota parte	Identificator entitate asociată	Act juridic			Valoare ipotecă	Tip monedă	
Nume / Denumire	Inițiala tatălui	Prenume						Tip act	Nr. act / data	Emitent			
OSTROVANU		ECATERINA	04.10.1937	Loc. Târgu Mures, Str. Calarasilor, Nr.11, UAT. Târgu Mureș, Jud. Mureș	Habitație		14200, C4	act notarial	contract de donatie autentificat sub. nr. 532 / 01.07.2020	Cubasa Carmen			

4. NOTĂRI, PROCESE, INTERDICȚII				
Tipul notării	Tip act	Nr. act / data	Emitent	Identificator entitate asociată
SE NOTEAZĂ RADIEREA C1,C3 CONFORM ADEVERINȚEI DE ASUMARE 2111/08.03.2024 ,EMISĂ DE PRIMĂRIA COMUNEI ARONEANU	act administrativ	2111 / 08.03.2024	PRIMĂRIA COMUNEI ARONEANU	14200
se noteaza urmarirea silita imobiliara din dosar de executare nr 555/2021 din data de 21.07.2021 la BEJ Chiriac Catalin Razvan in vederea recuperarii sumei de 13157,53 LEI+ 2309,65 LEI asupra cotei indivize proprietatea debitorului de sub B11.1- OSTROVANU VIOREL - BRD - GROUPE SOCIETE GENERALE SA	act administrativ	555 / 21.07.2021	Chiriac Catalin-Razvan	14200, C4
se noteaza urmarirea silita imobiliara din dosar de executare nr 1764/2021 la BEJ Zabolotnai si Murariu in vederea recuperarii sumei de 7090,92 LEI asupra cotei indivize proprietatea debitorului de sub B11.1-OSTROVANU VIOREL, in favoarea creditorului EOS Credit Funding DAC	înscriș sub semnătura privată	1764/2021 / 06.06.2024	SCPEJ ZABOLOTNAI SI MURARIU	14200, C4

5. OBSERVAȚII

Imobil împrejmuit/ neîmprejmuit	Imobil contestat/ necontestat	Alte observații
Împrejmuit		



REGISTRUL CADASTRAL AL IMOBILELOR

ANEXA Nr. 2

UAT Aroneanu
Zonă cooperativizată (Co)

Sector cadastral nr. 14

1. DESCRIEREA IMOBILULUI																
DATE TEREN											DATE CONSTRUCȚII					
Identificator teren	Adresă imobil	Număr cadastral	Nr. CF	Suprafața măsurată	Intravilan / extra. (I/E)	Nr. top.	Nr. tarla	Nr. parcelă	Categorie folosință	Suprafață parcelă	Identificator construcție	Cod grupă destinație	Suprafața construită	Nr. niveluri	Nr. CF	Constr. cu acte (DA/NU)
14202	Intravilan, Loc. Rediu Aldei, UAT. Aroneanu, Jud. Iași; (Tarla: 34, Parcela: 695;697;699)		64558	1180	I		34	695;697;699	P	1180						

2. PROPRIETATEA / POSESIA													
Titularul dreptului / posesiei			Proprietar=1 / Posesor=0	Data nașterii / CUI	Domiciliu / Sediu	Cota parte	Identificator entitate asociată	Cotă parte teren UI	Mod de dobândire	Act juridic			Obs. privitoare la proprietar
Nume / Denumire	Inițiala tatălui	Prenume								Tip act	Nr. act / data	Emitent	
COMUNA ARONEANU			1	4540038	Loc. Aroneanu, UAT. Aroneanu, Jud. Iași	1/1	14202		Lege	act administrativ	47 / 30.09.2004	CONSILIUL LOCAL AL COMUNEI ARONEANU	domeniu public

3. SARCINI / DEZMEMBRĂMINTE												
Titular			Data nașterii / CUI	Domiciliu / Sediu	Tipul sarcinii sau al dezmembrămintelor dreptului de proprietate	Cota parte	Identificator entitate asociată	Act juridic			Valoare ipotecă	Tip monedă
Nume / Denumire	Inițiala tatălui	Prenume						Tip act	Nr. act / data	Emitent		
-	-	-	-	-	-	-	-	-	-	-	-	-

4. NOTĂRI, PROCESE, INTERDICȚII				
Tipul notării	Tip act	Nr. act / data	Emitent	Identificator entitate asociată
-	-	-	-	-

5. OBSERVAȚII		
Imobil împrejmuit / neîmprejmuit	Imobil contestat / necontestat	Alte observații
Neîmprejmuit		



REGISTRUL CADASTRAL AL IMOBILELOR

ANEXA Nr. 2

UAT Aroneanu
Zonă cooperativizată (Co)

Sector cadastral nr. 14

1. DESCRIEREA IMOBILULUI																
DATE TEREN											DATE CONSTRUCȚII					
Identificator teren	Adresă imobil	Număr cadastral	Nr. CF	Suprafața măsurată	Intravilan / extra.(I/E)	Nr. top.	Nr. tarla	Nr. parcelă	Categorie folosință	Suprafață parcelă	Identificator construcție	Cod grupă destinație	Suprafața construită	Nr. niveluri	Nr. CF	Constr. cu acte (DA/NU)
14203	Intravilan, Loc. Rediu Aldei, UAT. Aroneanu, Jud. Iași; (Tarla: 33, Parcela: 336)			245	I		33	336	P	245						

2. PROPRIETATEA / POSESIA													
Titularul dreptului / posesiei			Proprietar=1 / Posesor=0	Data nașterii / CUI	Domiciliu / Sediu	Cota parte	Identificator entitate asociată	Cotă parte teren UI	Mod de dobândire	Act juridic			Obs. privitoare la proprietar
Nume / Denumire	Inițiala tatălui	Prenume								Tip act	Nr. act / data	Emitent	
UAT ARONEANU			1	4540038	Loc. Rediu Aldei, UAT. Aroneanu, Jud. Iași	1/1	14203		Lege	act normativ	7 / 13.03.1996	PARLAMENTUL ROMANIEI	PROPRIETAR NEIDENTIFICAT

3. SARCINI / DEZMEMBRĂMINTE													
Titular			Data nașterii / CUI	Domiciliu / Sediu	Tipul sarcinii sau al dezmembrămintelor dreptului de proprietate	Cota parte	Identificator entitate asociată	Act juridic			Valoare ipotecă	Tip monedă	
Nume / Denumire	Inițiala tatălui	Prenume						Tip act	Nr. act / data	Emitent			
-	-	-	-	-	-	-	-	-	-	-	-	-	-

4. NOTĂRI, PROCESE, INTERDICȚII				
Tipul notării	Tip act	Nr. act/ data	Emitent	Identificator entitate asociată
-	-	-	-	-

5. OBSERVAȚII		
Imobil împrejmuit/ neîmprejmuit	Imobil contestat/ necontestat	Alte observații
Neîmprejmuit		



REGISTRUL CADASTRAL AL IMOBILELOR

ANEXA Nr. 2

UAT Aroneanu
Zonă cooperativizată (Co)

Sector cadastral nr. 14

1. DESCRIEREA IMOBILULUI																
DATE TEREN											DATE CONSTRUCȚII					
Identificator teren	Adresă imobil	Număr cadastral	Nr. CF	Suprafața măsurată	Intravilan / extra.(I/E)	Nr. top.	Nr. tarla	Nr. parcelă	Categorie folosință	Suprafață parcelă	Identificator construcție	Cod grupă destinație	Suprafața construită	Nr. niveluri	Nr. CF	Constr. cu acte (DA/NU)
14204	Intravilan, Loc. Rediu Aldei, UAT. Aroneanu, Jud. Iași; (Tarla: -, Parcela: 12/2)	1265	63007	1524	I			12/2	CC	1524						

2. PROPRIETATEA / POSESIA													
Titularul dreptului / posesiei			Proprietar=1 / Posesor=0	Data nașterii / CUI	Domiciliu / Sediul	Cota parte	Identificator entitate asociată	Cotă parte teren UI	Mod de dobândire	Act juridic			Obs. privitoare la proprietar
Nume / Denumire	Inițiala tatălui	Prenume								Tip act	Nr. act / data	Emitent	
ICHIM		CONSTANTIN	1	21.05.1979	Loc. Rediu Aldei, UAT. Aroneanu, Jud. Iași	1/2	14204		Convenție	act notarial	1159 / 11.05.2007	BNP Blaj	bun propriu
ICHIM		DAN	1	02.10.1984	Loc. Rediu Aldei, UAT. Aroneanu, Jud. Iași	1/2	14204		Convenție	act notarial	1159 / 11.05.2007	BNP Blaj	bun propriu

3. SARCINI / DEZMEMBRĂMINTE													
Titular			Data nașterii / CUI	Domiciliu / Sediul	Tipul sarcinii sau al dezmembrămintelor dreptului de proprietate	Cota parte	Identificator entitate asociată	Act juridic			Valoare ipotecă	Tip monedă	
Nume / Denumire	Inițiala tatălui	Prenume						Tip act	Nr. act / data	Emitent			
-	-	-	-	-	-	-	-	-	-	-	-	-	-

4. NOTĂRI, PROCESE, INTERDICȚII				
Tipul notării	Tip act	Nr. act/ data	Emitent	Identificator entitate asociată
se noteaza certificatul din dosar de executare 1091/2013 asupra cotei de 1/2 proprietate lui Ichim Dan - SC CEC BANK SA SUCURSALA IASI	act administrativ	1091/2013 / 07.03.2014	BEJ ZABOLOTNAI VLADIMIR	14204

5. OBSERVAȚII		
Imobil împrejmuit/ neîmprejmuit	Imobil contestat/ necontestat	Alte observații
Împrejmuit		



REGISTRUL CADASTRAL AL IMOBILELOR

ANEXA Nr. 2

UAT Aroneanu
Zonă cooperativizată (Co)

Sector cadastral nr. 14

1. DESCRIEREA IMOBILULUI																
DATE TEREN											DATE CONSTRUCȚII					
Identificator teren	Adresă imobil	Număr cadastral	Nr. CF	Suprafața măsurată	Intravilan / extra.(I/E)	Nr. top.	Nr. tarla	Nr. parcelă	Categorie folosință	Suprafață parcelă	Identificator construcție	Cod grupă destinație	Suprafața construită	Nr. niveluri	Nr. CF	Constr. cu acte (DA/NU)
14205	Intravilan, Loc. Rediu Aldei, UAT. Aroneanu, Jud. Iași; (Tarla: 29, Parcela: -)		67979	905	I		29		CC	905	1	CL	88	1	67979-C1	NU

2. PROPRIETATEA / POSESIA													
Titularul dreptului / posesiei			Proprietar=1 / Posesor=0	Data nașterii / CUI	Domiciliu / Sediul	Cota parte	Identificator entitate asociată	Cotă parte teren UI	Mod de dobândire	Act juridic			Obs. privitoare la proprietar
Nume / Denumire	Inițiala tatălui	Prenume								Tip act	Nr. act / data	Emitent	
COMUNA ARONEANU			1	4540038	Loc. Rediu Aldei, UAT. Aroneanu, Jud. Iași	1/1	14205		Lege	act administrativ	47 / 30.09.2004	CL ARONEANU	LOTUL 13 ESTE FOLOSIT DE PETRESCU CONSTANTIN

3. SARCINI / DEZMEMBRĂMINTE												
Titular			Data nașterii / CUI	Domiciliu / Sediul	Tipul sarcinii sau al dezmembrămintelor dreptului de proprietate	Cota parte	Identificator entitate asociată	Act juridic			Valoare ipotecă	Tip monedă
Nume / Denumire	Inițiala tatălui	Prenume						Tip act	Nr. act / data	Emitent		
-	-	-	-	-	-	-	-	-	-	-	-	-

4. NOTĂRI, PROCESE, INTERDICȚII				
Tipul notării	Tip act	Nr. act / data	Emitent	Identificator entitate asociată
-	-	-	-	-

5. OBSERVAȚII		
Imobil împrejmuit / neîmprejmuit	Imobil contestat / necontestat	Alte observații
Împrejmuit		PARTE DIN PASUNEA DIN CF 67979.DIFERENȚA DE SUPRAFAȚĂ SE REGĂSEȘTE LA URMATOARELE ID-URI:7,14239,14231,14229,14244,14240,14224,14236,14216,14197,14190,14187,14179,14175,14170,141-63,14156,14147,14142,14137,8004.



REGISTRUL CADASTRAL AL IMOBILELOR

ANEXA Nr. 2

UAT Aroneanu
Zonă cooperativizată (Co)

Sector cadastral nr. 14

1. DESCRIEREA IMOBILULUI																
DATE TEREN											DATE CONSTRUCȚII					
Identificator teren	Adresă imobil	Număr cadastral	Nr. CF	Suprafața măsurată	Intravilan / extra.(I/E)	Nr. top.	Nr. tarla	Nr. parcelă	Categorie folosință	Suprafață parcelă	Identificator construcție	Cod grupă destinație	Suprafața construită	Nr. niveluri	Nr. CF	Constr. cu acte (DA/NU)
14206	Intravilan, Loc. Rediu Aldei, UAT. Aroneanu, Jud. Iași; (Tarla: -, Parcela: -)	1375/2	63248	1448	I				CC	441	1	CL	47	1	63248-C1	DA
					I				A	1007	2	CA	8	1	63248-C2	NU
											3	CA	31	1	63248-C3	NU

2. PROPRIETATEA / POSESIA													
Titularul dreptului / posesiei			Proprietar=1 / Posesor=0	Data nașterii / CUI	Domiciliu / Sediu	Cota parte	Identificator entitate asociată	Cotă parte teren UI	Mod de dobândire	Act juridic			Obs. privitoare la proprietar
Nume / Denumire	Inițiala tatălui	Prenume								Tip act	Nr. act / data	Emitent	
CONSTANTIN-ESCU		MARGARETA	1	09.07.1955	Loc. Rediu Aldei, UAT. Aroneanu, Jud. Iași	1/1	14206, C1		Convenție	act notarial	4213 / 30.09.2008	BNP Macovei	bun propriu

3. SARCINI / DEZMEMBRĂMINTE												
Titular			Data nașterii / CUI	Domiciliu / Sediu	Tipul sarcinii sau al dezmembrămintelor dreptului de proprietate	Cota parte	Identificator entitate asociată	Act juridic			Valoare ipotecă	Tip monedă
Nume / Denumire	Inițiala tatălui	Prenume						Tip act	Nr. act / data	Emitent		
-	-	-	-	-	-	-	-	-	-	-	-	-

4. NOTĂRI, PROCESE, INTERDICȚII				
Tipul notării	Tip act	Nr. act / data	Emitent	Identificator entitate asociată
-	-	-	-	-

5. OBSERVAȚII		
Imobil împrejmuit / neîmprejmuit	Imobil contestat / necontestat	Alte observații
Împrejmuit		



REGISTRUL CADASTRAL AL IMOBILELOR

ANEXA Nr. 2

UAT Aroneanu
Zonă cooperativizată (Co)

Sector cadastral nr. 14

1. DESCRIEREA IMOBILULUI																
DATE TEREN											DATE CONSTRUCȚII					
Identificator teren	Adresă imobil	Număr cadastral	Nr. CF	Suprafața măsurată	Intravilan / extra.(I/E)	Nr. top.	Nr. tarla	Nr. parcelă	Categorie folosință	Suprafață parcelă	Identificator construcție	Cod grupă destinație	Suprafața construită	Nr. niveluri	Nr. CF	Constr. cu acte (DA/NU)
14207	Intravilan, Loc. Rediu Aldei, UAT. Aroneanu, Jud. Iași; (Tarla: 85, Parcela: 10; Tarla: 85, Parcela: 9; Tarla: 85, Parcela: 8)			2318	I		85	10	CC	400	1	CL	107	1		NU
					I		85	9	A	1147	2	CA	53	1		NU
					I		85	8	P	771	3	CA	24	1		NU

2. PROPRIETATEA / POSESIA													
Titularul dreptului / posesiei			Proprietar=1 / Posesor=0	Data nașterii / CUI	Domiciliu / Sediu	Cota parte	Identificator entitate asociată	Cotă parte teren UI	Mod de dobândire	Act juridic			Obs. privitoare la proprietar
Nume / Denumire	Inițiala tatălui	Prenume								Tip act	Nr. act / data	Emitent	
IONEL	GH	MARIA	1		Loc. Rediu Aldei, UAT. Aroneanu, Jud. Iași	1/1	14207		Reconstituire	act administrativ	4713 / 20.07.1994	CJPSDPAT IASI	LIPSA CNP

3. SARCINI / DEZMEMBRĂMINTE												
Titular			Data nașterii / CUI	Domiciliu / Sediu	Tipul sarcinii sau al dezmembrămintelor dreptului de proprietate	Cota parte	Identificator entitate asociată	Act juridic			Valoare ipotecă	Tip monedă
Nume / Denumire	Inițiala tatălui	Prenume						Tip act	Nr. act / data	Emitent		
-	-	-	-	-	-	-	-	-	-	-	-	-

4. NOTĂRI, PROCESE, INTERDICȚII				
Tipul notării	Tip act	Nr. act/ data	Emitent	Identificator entitate asociată
-	-	-	-	-

5. OBSERVAȚII		
Imobil împrejmuit/ neîmprejmuit	Imobil contestat/ necontestat	Alte observații
Împrejmuit		



REGISTRUL CADASTRAL AL IMOBILELOR

ANEXA Nr. 2

UAT Aroneanu
Zonă cooperativizată (Co)

Sector cadastral nr. 14

1. DESCRIEREA IMOBILULUI																
DATE TEREN											DATE CONSTRUCȚII					
Identificator teren	Adresă imobil	Număr cadastral	Nr. CF	Suprafața măsurată	Intravilan / extra.(I/E)	Nr. top.	Nr. tarla	Nr. parcelă	Categorie folosință	Suprafață parcelă	Identificator construcție	Cod grupă destinație	Suprafața construită	Nr. niveluri	Nr. CF	Constr. cu acte (DA/NU)
14208	Intravilan, Loc. Rediu Aldei, UAT. Aroneanu, Jud. Iași; (Tarla: 85, Parcela: 7)			533	I		85	7	P	533						

2. PROPRIETATEA / POSESIA													
Titularul dreptului / posesiei			Proprietar=1 / Posesor=0	Data nașterii / CUI	Domiciliu / Sediul	Cota parte	Identificator entitate asociată	Cotă parte teren UI	Mod de dobândire	Act juridic			Obs. privitoare la proprietar
Nume / Denumire	Inițiala tatălui	Prenume								Tip act	Nr. act / data	Emitent	
UAT ARONEANU			1	4540038	Loc. Rediu Aldei, UAT. Aroneanu, Jud. Iași	1/1	14208		Lege	act normativ	7 / 13.03.1996	PARLAMENTUL ROMANIEI	PROPRIETAR NEIDENTIFICAT

3. SARCINI / DEZMEMBRĂMINTE													
Titular			Data nașterii / CUI	Domiciliu / Sediul	Tipul sarcinii sau al dezmembrămintelor dreptului de proprietate	Cota parte	Identificator entitate asociată	Act juridic			Valoare ipotecă	Tip monedă	
Nume / Denumire	Inițiala tatălui	Prenume						Tip act	Nr. act / data	Emitent			
-	-	-	-	-	-	-	-	-	-	-	-	-	-

4. NOTĂRI, PROCESE, INTERDICȚII				
Tipul notării	Tip act	Nr. act/ data	Emitent	Identificator entitate asociată
-	-	-	-	-

5. OBSERVAȚII		
Imobil împrejmuit/ neîmprejmuit	Imobil contestat/ necontestat	Alte observații
Neîmprejmuit		



REGISTRUL CADASTRAL AL IMOBILELOR

ANEXA Nr. 2

UAT Aroneanu
Zonă cooperativizată (Co)

Sector cadastral nr. 14

1. DESCRIEREA IMOBILULUI																
DATE TEREN											DATE CONSTRUCȚII					
Identificator teren	Adresă imobil	Număr cadastral	Nr. CF	Suprafața măsurată	Intravilan / extra.(I/E)	Nr. top.	Nr. tarla	Nr. parcelă	Categorie folosință	Suprafață parcelă	Identificator construcție	Cod grupă destinație	Suprafața construită	Nr. niveluri	Nr. CF	Constr. cu acte (DA/NU)
14209	Intravilan, Loc. Rediu Aldei, UAT. Aroneanu, Jud. Iași; (Tarla: 85, Parcela: 22; Tarla: 85, Parcela: 20)			1552	I		85	22	CC	542	1	CL	66	1		NU
					I		85	20	A	1010						

2. PROPRIETATEA / POSESIA													
Titularul dreptului / posesiei			Proprietar=1 / Posesor=0	Data nașterii / CUI	Domiciliu / Sediul	Cota parte	Identificator entitate asociată	Cotă parte teren UI	Mod de dobândire	Act juridic			Obs. privitoare la proprietar
Nume / Denumire	Inițiala tatălui	Prenume								Tip act	Nr. act / data	Emitent	
HENEA	GH	DUMITRU	1		Loc. Rediu Aldei, UAT. Aroneanu, Jud. Iași	1/1	14209		Reconstituire	act administrativ	5.265 / 04.11.1996	CJPSDPAT IASI	LIPSA CNP

3. SARCINI / DEZMEMBRĂMINTE													
Titular			Data nașterii / CUI	Domiciliu / Sediul	Tipul sarcinii sau al dezmembrămintelor dreptului de proprietate	Cota parte	Identificator entitate asociată	Act juridic			Valoare ipotecă	Tip monedă	
Nume / Denumire	Inițiala tatălui	Prenume						Tip act	Nr. act / data	Emitent			
-	-	-	-	-	-	-	-	-	-	-	-	-	-

4. NOTĂRI, PROCESE, INTERDICȚII				
Tipul notării	Tip act	Nr. act / data	Emitent	Identificator entitate asociată
-	-	-	-	-

5. OBSERVAȚII		
Imobil împrejmuit/ neîmprejmuit	Imobil contestat/ necontestat	Alte observații
Împrejmuit		



REGISTRUL CADASTRAL AL IMOBILELOR

ANEXA Nr. 2

UAT Aroneanu
Zonă cooperativizată (Co)

Sector cadastral nr. 14

1. DESCRIEREA IMOBILULUI																
DATE TEREN											DATE CONSTRUCȚII					
Identificator teren	Adresă imobil	Număr cadastral	Nr. CF	Suprafața măsurată	Intravilan / extra.(I/E)	Nr. top.	Nr. tarla	Nr. parcelă	Categorie folosință	Suprafață parcelă	Identificator construcție	Cod grupă destinație	Suprafața construită	Nr. niveluri	Nr. CF	Constr. cu acte (DA/NU)
14210	Intravilan, Loc. Rediu Aldei (intravilan extins conform PUG); (Tarla: -, Parcela: -)	1375/3	63512	1407	I				A	1407						

2. PROPRIETATEA / POSESIA													
Titularul dreptului / posesiei			Proprietar=1 / Posesor=0	Data nașterii / CUI	Domiciliu / Sediul	Cota parte	Identificator entitate asociată	Cotă parte teren UI	Mod de dobândire	Act juridic			Obs. privitoare la proprietar
Nume / Denumire	Inițiala tatălui	Prenume								Tip act	Nr. act / data	Emitent	
CONSTANTIN-ESCU		MARGARETA	1	09.07.1955	Loc. Rediu Aldei, UAT. Aroneanu, Jud. Iași	1/1	14210		Convenție	act notarial	6730 / 20.09.2018	Antohie Razvan	
CONSTANTIN-ESCU		GHEORGHE VERGIL	1	07.07.1955	Loc. Rediu Aldei, UAT. Aroneanu, Jud. Iași								bun comun

3. SARCINI / DEZMEMBRĂMINTE												
Titular			Data nașterii / CUI	Domiciliu / Sediul	Tipul sarcinii sau al dezmembrămintelor dreptului de proprietate	Cota parte	Identificator entitate asociată	Act juridic			Valoare ipotecă	Tip monedă
Nume / Denumire	Inițiala tatălui	Prenume						Tip act	Nr. act / data	Emitent		
-	-	-	-	-	-	-	-	-	-	-	-	-

4. NOTĂRI, PROCESE, INTERDICȚII				
Tipul notării	Tip act	Nr. act / data	Emitent	Identificator entitate asociată
-	-	-	-	-

5. OBSERVAȚII		
Imobil împrejmuit / neîmprejmuit	Imobil contestat / necontestat	Alte observații
Neîmprejmuit		



REGISTRUL CADASTRAL AL IMOBILELOR

ANEXA Nr. 2

UAT Aroneanu
Zonă cooperativizată (Co)

Sector cadastral nr. 14

1. DESCRIEREA IMOBILULUI																
DATE TEREN											DATE CONSTRUCȚII					
Identificator teren	Adresă imobil	Număr cadastral	Nr. CF	Suprafața măsurată	Intravilan / extra.(I/E)	Nr. top.	Nr. tarla	Nr. parcelă	Categorie folosință	Suprafață parcelă	Identificator construcție	Cod grupă destinație	Suprafața construită	Nr. niveluri	Nr. CF	Constr. cu acte (DA/NU)
14211	Intravilan, Loc. Rediu Aldei, UAT. Aroneanu, Jud. Iași; (Tarla: 35, Parcela: 703)		64821	998	I		35	703	A	998	1	CL	112	1	64821-C1	NU

2. PROPRIETATEA / POSESIA															
Titularul dreptului / posesiei			Proprietar=1 / Posesor=0	Data nașterii / CUI	Domiciliu / Sediu	Cota parte	Identificator entitate asociată	Cotă parte teren UI	Mod de dobândire	Act juridic			Obs. privitoare la proprietar		
Nume / Denumire	Inițiala tatălui	Prenume								Tip act	Nr. act / data	Emitent			
DELIU		IULIA	1	05.05.1983	Loc. Rediu Aldei, UAT. Aroneanu, Jud. Iași	1/1	14211		Convenție	act notarial	2043 / 11.08.2016	Cristia Avram Cerasela			
DELIU		PETRICĂ AUREL	1	22.06.1985	Loc. Rediu Aldei, UAT. Aroneanu, Jud. Iași								bun comun		

3. SARCINI / DEZMEMBRĂMINTE															
Titular			Data nașterii / CUI	Domiciliu / Sediu	Tipul sarcinii sau al dezmembrămintelor dreptului de proprietate	Cota parte	Identificator entitate asociată	Act juridic			Valoare ipotecă	Tip monedă			
Nume / Denumire	Inițiala tatălui	Prenume						Tip act	Nr. act / data	Emitent					
-	-	-	-	-	-	-	-	-	-	-	-	-	-		

4. NOTĂRI, PROCESE, INTERDICȚII															
Tipul notării						Tip act	Nr. act/ data	Emitent	Identificator entitate asociată						
-						-	-	-	-						

5. OBSERVAȚII															
Imobil împrejmuit/ neîmprejmuit				Imobil contestat/ necontestat				Alte observații							
Împrejmuit															



REGISTRUL CADASTRAL AL IMOBILELOR

ANEXA Nr. 2

UAT Aroneanu
Zonă cooperativizată (Co)

Sector cadastral nr. 14


1. DESCRIEREA IMOBILULUI																
DATE TEREN											DATE CONSTRUCȚII					
Identificator teren	Adresă imobil	Număr cadastral	Nr. CF	Suprafața măsurată	Intravilan / extra.(I/E)	Nr. top.	Nr. tarla	Nr. parcelă	Categorie folosință	Suprafață parcelă	Identificator construcție	Cod grupă destinație	Suprafața construită	Nr. niveluri	Nr. CF	Constr. cu acte (DA/NU)
14212	Intravilan, Loc. Rediu Aldei intravilan extins conform Puz., Sat Rediu Aldei , Comuna Aroneanu, Jud. Iasi; (Tarla: 34, Parcela: 697,699)		61715	4976	I		34	697,699	CC	4976	1	CA	262	1	61715-C1	DA
											2	CIE	2672	1	61715-C2	NU

2. PROPRIETATEA / POSESIA													
Titularul dreptului / posesiei			Proprietar=1 / Posesor=0	Data nașterii / CUI	Domiciliu / Sediul	Cota parte	Identificator entitate asociată	Cotă parte teren UI	Mod de dobândire	Act juridic			Obs. privitoare la proprietar
Nume / Denumire	Inițiala tatălui	Prenume								Tip act	Nr. act / data	Emitent	
COMUNA ARONEANU			1	99999999999999	Loc. Neidentificata, UAT. Țibana, Jud. Iași	1/1	14212		Lege	act administrativ	hotararea nr 1354 / 27.01.2200	Guvernul Romaniei	domeniul public
MART		IOAN TIBERIUS	1	17.06.1986	Loc. Neidentificata, UAT. Țibana, Jud. Iași	1/1	C1		Convenție	act notarial	2116 / 17.08.2017	Berariu Cosmina Georgiana	bun comun
MART		RAMONA GABRIELA	1	13.11.1989	Loc. Neidentificata, UAT. Țibana, Jud. Iași								

3. SARCINI / DEZMEMBRĂMINTE													
Titular			Data nașterii / CUI	Domiciliu / Sediul	Tipul sarcinii sau al dezmembrămintelor dreptului de proprietate	Cota parte	Identificator entitate asociată	Act juridic			Valoare ipotecă	Tip monedă	
Nume / Denumire	Inițiala tatălui	Prenume						Tip act	Nr. act / data	Emitent			
SAMOILA BOGDAN CONSTANTIN INTREPRINDERE INDIVIDUALA			99999999999999	Loc. Neidentificata, UAT. Țibana, Jud. Iași	Concesiune		14212	act administrativ	contract de concesiune nr 4834 / 12.09.2011	PRIMARIA ARONEANU			

4. NOTĂRI, PROCESE, INTERDICȚII				
Tipul notării	Tip act	Nr. act/ data	Emitent	Identificator entitate asociată
se noteaza schimbarea amplasamentului imobilului din extravilan in intravilan	act administrativ	11261(Adeverinta) / 08.11.2012	COMUNA ARONEANU	14212
se noteaza actualizarea de informatii cadastrale (schimbarea categoriei de folosinta din pasuni in curti constructii)	act administrativ	documentatia cadastrala avizata sub nr.124942 / 08.01.2013	OCPI Iasi	14212

5. OBSERVAȚII		
Imobil împrejmuit/ neîmprejmuit	Imobil contestat/ necontestat	Alte observații
Neîmprejmuit		intravilan extins conform Puz., Sat Rediu Aldei ,Comuna Aroneanu, Jud.Iasi, T34, Parcelele P 697, P 699, aceeaasta este situatia din cartea funciara,dar in urma autorizatiei de construire cu nr.45 din 13.09.2011, parcelele cu categoria de folosinta pasune o sa aiba categoria de folosinta curtii constructii.



REGISTRUL CADASTRAL AL IMOBILELOR

ANEXA Nr. 2

UAT Aroneanu
Zonă cooperativizată (Co)

Sector cadastral nr. 14

1. DESCRIEREA IMOBILULUI																
DATE TEREN											DATE CONSTRUCȚII					
Identificator teren	Adresă imobil	Număr cadastral	Nr. CF	Suprafața măsurată	Intravilan / extra.(I/E)	Nr. top.	Nr. tarla	Nr. parcelă	Categorie folosință	Suprafață parcelă	Identificator construcție	Cod grupă destinație	Suprafața construită	Nr. niveluri	Nr. CF	Constr. cu acte (DA/NU)
14213	Intravilan, Loc. Rediu Aldei, UAT. Aroneanu, Jud. Iași; (Tarla: 85, Parcela: 34; Tarla: 85, Parcela: 33)		66176	2241	I		85	34	CC	361	1	CL	171	1	66176-C1	DA
					I		85	33	A	1880	2	CA	48	1	66176-C2	DA

2. PROPRIETATEA / POSESIA													
Titularul dreptului / posesiei			Proprietar=1 / Posesor=0	Data nașterii / CUI	Domiciliu / Sediul	Cota parte	Identificator entitate asociată	Cotă parte teren UI	Mod de dobândire	Act juridic			Obs. privitoare la proprietar
Nume / Denumire	Inițiala tatălui	Prenume								Tip act	Nr. act / data	Emitent	
IFTODE		GHEORGHE	1	23.10.1936	Loc. Neidentificata, UAT. Aroneanu, Jud. Iași	1/4	14213		Construire	act administrativ	5627 / 04.10.2002	Primaria Aroneanu	
IFTODE		GHEORGHE	1	23.10.1936	Loc. Neidentificata, UAT. Aroneanu, Jud. Iași	1/1	C1, C2		Construire	act administrativ	5627 / 04.10.2002	Primaria Aroneanu	
IFTODE		GHEORGHE	1	16.04.1977	Loc. Neidentificata, UAT. Aroneanu, Jud. Iași	3/4	14213		Convenție	act notarial	2634 / 12.04.2024	NP COSTIN RAZVAN IONUT	bun comun
IFTODE		CORINA ALINA	1	24.03.1981	Loc. Neidentificata, UAT. Aroneanu, Jud. Iași								

3. SARCINI / DEZMEMBRĂMINTE												
Titular			Data nașterii / CUI	Domiciliu / Sediul	Tipul sarcinii sau al dezmembrămintelor dreptului de proprietate	Cota parte	Identificator entitate asociată	Act juridic			Valoare ipotecă	Tip monedă
Nume / Denumire	Inițiala tatălui	Prenume						Tip act	Nr. act / data	Emitent		
-	-	-	-	-	-	-	-	-	-	-	-	-

4. NOTĂRI, PROCESE, INTERDICȚII			
Tipul notării	Tip act	Nr. act / data	Identificator entitate asociată
-	-	-	-

5. OBSERVAȚII		
Imobil împrejmuit / neîmprejmuit	Imobil contestat / necontestat	Alte observații
Împrejmuit		Terenul este îngradit



REGISTRUL CADASTRAL AL IMOBILELOR

ANEXA Nr. 2

UAT Aroneanu
Zonă cooperativizată (Co)

Sector cadastral nr. 14

1. DESCRIEREA IMOBILULUI																
DATE TEREN											DATE CONSTRUCȚII					
Identificator teren	Adresă imobil	Număr cadastral	Nr. CF	Suprafața măsurată	Intravilan / extra.(I/E)	Nr. top.	Nr. tarla	Nr. parcelă	Categorie folosință	Suprafață parcelă	Identificator construcție	Cod grupă destinație	Suprafața construită	Nr. niveluri	Nr. CF	Constr. cu acte (DA/NU)
14214	Intravilan, Loc. Rediu Aldei, UAT. Aroneanu, Jud. Iași; (Tarla: 85, Parcela: 24; Tarla: 85, Parcela: 20)			2618	I		85	24	V	542						
					I		85	20	A	2076						

2. PROPRIETATEA / POSESIA													
Titularul dreptului / posesiei			Proprietar=1 / Posesor=0	Data nașterii / CUI	Domiciliu / Sediul	Cota parte	Identificator entitate asociată	Cotă parte teren UI	Mod de dobândire	Act juridic			Obs. privitoare la proprietar
Nume / Denumire	Inițiala tatălui	Prenume								Tip act	Nr. act / data	Emitent	
HENEA	GH	DUMITRU	1		Loc. Rediu Aldei, UAT. Aroneanu, Jud. Iași	1/1	14214		Reconstituire	act administrativ	5.265 / 04.11.1996	CJPSDPAT IASI	LIPSA CNP

3. SARCINI / DEZMEMBRĂMINTE													
Titular			Data nașterii / CUI	Domiciliu / Sediul	Tipul sarcinii sau al dezmembrămintelor dreptului de proprietate	Cota parte	Identificator entitate asociată	Act juridic			Valoare ipotecă	Tip monedă	
Nume / Denumire	Inițiala tatălui	Prenume						Tip act	Nr. act / data	Emitent			
-	-	-	-	-	-	-	-	-	-	-	-	-	-

4. NOTĂRI, PROCESE, INTERDICȚII				
Tipul notării	Tip act	Nr. act / data	Emitent	Identificator entitate asociată
-	-	-	-	-

5. OBSERVAȚII		
Imobil împrejmuit/ neîmprejmuit	Imobil contestat/ necontestat	Alte observații
Împrejmuit		



REGISTRUL CADASTRAL AL IMOBILELOR

ANEXA Nr. 2

UAT Aroneanu
Zonă cooperativizată (Co)

Sector cadastral nr. 14

1. DESCRIEREA IMOBILULUI																
DATE TEREN											DATE CONSTRUCȚII					
Identificator teren	Adresă imobil	Număr cadastral	Nr. CF	Suprafața măsurată	Intravilan / extra.(I/E)	Nr. top.	Nr. tarla	Nr. parcelă	Categorie folosință	Suprafață parcelă	Identificator construcție	Cod grupă destinație	Suprafața construită	Nr. niveluri	Nr. CF	Constr. cu acte (DA/NU)
14215	Intravilan, Loc. Rediu Aldei, UAT. Aroneanu, Jud. Iași; (Tarla: 34, Parcela: 695;697;699)		64556	3019	I		34	695;697;699	P	3019	1	CIE	217	1	64556-C1	NU

2. PROPRIETATEA / POSESIA													
Titularul dreptului / posesiei			Proprietar=1 / Posesor=0	Data nașterii / CUI	Domiciliu / Sediu	Cota parte	Identificator entitate asociată	Cotă parte teren UI	Mod de dobândire	Act juridic			Obs. privitoare la proprietar
Nume / Denumire	Inițiala tatălui	Prenume								Tip act	Nr. act / data	Emitent	
COMUNA ARONEANU			1	4540038	Loc. Rediu Aldei, UAT. Aroneanu, Jud. Iași	1/1	14215		Lege	act administrativ	47 / 30.09.2004	CONSILIUL LOCAL AL COMUNEI ARONEANU	domeniu privat

3. SARCINI / DEZMEMBRĂMINTE												
Titular			Data nașterii / CUI	Domiciliu / Sediu	Tipul sarcinii sau al dezmembrămintelor dreptului de proprietate	Cota parte	Identificator entitate asociată	Act juridic			Valoare ipotecă	Tip monedă
Nume / Denumire	Inițiala tatălui	Prenume						Tip act	Nr. act / data	Emitent		
-	-	-	-	-	-	-	-	-	-	-	-	-

4. NOTĂRI, PROCESE, INTERDICȚII				
Tipul notării	Tip act	Nr. act / data	Emitent	Identificator entitate asociată
-	-	-	-	-

5. OBSERVAȚII		
Imobil împrejmuit / neîmprejmuit	Imobil contestat / necontestat	Alte observații
Împrejmuit		



REGISTRUL CADASTRAL AL IMOBILELOR

ANEXA Nr. 2

UAT Aroneanu
Zonă cooperativizată (Co)

Sector cadastral nr. 14

1. DESCRIEREA IMOBILULUI																
DATE TEREN											DATE CONSTRUCȚII					
Identificator teren	Adresă imobil	Număr cadastral	Nr. CF	Suprafața măsurată	Intravilan / extra.(I/E)	Nr. top.	Nr. tarla	Nr. parcelă	Categorie folosință	Suprafață parcelă	Identificator construcție	Cod grupă destinație	Suprafața construită	Nr. niveluri	Nr. CF	Constr. cu acte (DA/NU)
14216	Intravilan, Loc. Rediu Aldei, UAT. Aroneanu, Jud. Iași; (Tarla: 29, Parcela: -)		67979	1830	I		29		CC	1830						

2. PROPRIETATEA / POSESIA													
Titularul dreptului / posesiei			Proprietar=1 / Posesor=0	Data nașterii / CUI	Domiciliu / Sediul	Cota parte	Identificator entitate asociată	Cotă parte teren UI	Mod de dobândire	Act juridic			Obs. privitoare la proprietar
Nume / Denumire	Inițiala tatălui	Prenume								Tip act	Nr. act / data	Emitent	
COMUNA ARONEANU			1	4540038	Loc. Aroneanu, UAT. Aroneanu, Jud. Iași	1/1	14216		Lege	act administrativ	47 / 30.09.2004	CL ARONEANU	LOTURILE 11 SI 12 SUNT FOLOSITE DE BRAN VALENTIN SI BRAN TONI DRAGOS

3. SARCINI / DEZMEMBRĂMINTE												
Titular			Data nașterii / CUI	Domiciliu / Sediul	Tipul sarcinii sau al dezmembrămintelor dreptului de proprietate	Cota parte	Identificator entitate asociată	Act juridic			Valoare ipotecă	Tip monedă
Nume / Denumire	Inițiala tatălui	Prenume						Tip act	Nr. act / data	Emitent		
-	-	-	-	-	-	-	-	-	-	-	-	-

4. NOTĂRI, PROCESE, INTERDICȚII				
Tipul notării	Tip act	Nr. act / data	Emitent	Identificator entitate asociată
-	-	-	-	-

5. OBSERVAȚII		
Imobil împrejmuit / neîmprejmuit	Imobil contestat / necontestat	Alte observații
Împrejmuit		PARTE DIN PASUNEA DIN CF 67979.DIFERENȚA DE SUPRAFAȚĂ SE REGĂSEȘTE LA URMATOARELE ID-URI:7,14239,14231,14229,14244,14240,14224,14236,14205,14197,14190,14187,14179,14175,14170,141-63,14156,14147,14142,14137,8004.



REGISTRUL CADASTRAL AL IMOBILELOR

ANEXA Nr. 2

UAT Aroneanu
Zonă cooperativizată (Co)

Sector cadastral nr. 14

1. DESCRIEREA IMOBILULUI																
DATE TEREN											DATE CONSTRUCȚII					
Identificator teren	Adresă imobil	Număr cadastral	Nr. CF	Suprafața măsurată	Intravilan / extra.(I/E)	Nr. top.	Nr. tarla	Nr. parcelă	Categorie folosință	Suprafață parcelă	Identificator construcție	Cod grupă destinație	Suprafața construită	Nr. niveluri	Nr. CF	Constr. cu acte (DA/NU)
14217	Intravilan, Loc. Rediu Aldei, UAT. Aroneanu, Jud. Iași; (Tarla: 85, Parcela: 1(18); Tarla: 85, Parcela: 2(19); Tarla: 85, Parcela: 3(19/1); Tarla: 85, Parcela: 4(23/1))		65892	2058	I		85	1(18)	CC	485	1	CL	102	1	65892-C1	DA
					I		85	2(19)	A	1133						
					I		85	3(19/1)	P	194						
					I		85	4(23/1)	L	246						

2. PROPRIETATEA / POSESIA													
Titularul dreptului / posesiei			Proprietar=1 / Posesor=0	Data nașterii / CUI	Domiciliu / Sediul	Cota parte	Identificator entitate asociată	Cotă parte teren UI	Mod de dobândire	Act juridic			Obs. privitoare la proprietar
Nume / Denumire	Inițiala tatălui	Prenume								Tip act	Nr. act / data	Emitent	
GOREA		VALERIA	1		Loc. Neidentificata, UAT. Țibana, Jud. Iași	1/2	14217, C1		Convenție	act notarial	2140 / 20.12.2001	BNP Cubasa	bun propriu LIPSA CNP
PARALESTE		GHEORGHITA IULIAN	1		Loc. Neidentificata, UAT. Țibana, Jud. Iași	1/2	14217, C1		Convenție	act notarial	2140 / 20.12.2001	BNP Cubasa	bun propriu LIPSA CNP

3. SARCINI / DEZMEMBRĂMINTE												
Titular			Data nașterii / CUI	Domiciliu / Sediul	Tipul sarcinii sau al dezmembrămintelor dreptului de proprietate	Cota parte	Identificator entitate asociată	Act juridic			Valoare ipotecă	Tip monedă
Nume / Denumire	Inițiala tatălui	Prenume						Tip act	Nr. act / data	Emitent		
BT MICROFINAN-TARE IFN SA			36380482	Loc. Neidentificata, UAT. Țibana, Jud. Iași	Ipotecă		14217, C1	act notarial	CONTRACT DE IPOTECA IMOBILIARA AUT NR 6488 / 15.12.2021	Macovei Raluca Mihaela	70000	LEI

4. NOTĂRI, PROCESE, INTERDICȚII				
Tipul notării	Tip act	Nr. act/ data	Emitent	Identificator entitate asociată
Se infiinteaza cartea funciara 65892 a imobilului cu numarul cadastral 65892/Aroneanu, rezultat din dezmembrarea imobilului cu numarul cadastral 62100 in scris in cartea funciara 62100;	act notarial	act de dezmem. aut. 3710 / 08.04.2019	COSTE ALEXANDRU DAN	14217
actualizare informatii cadastrale - radiere constructie C2, modificare suprafata, repozitionare cu integrare in sistem eterra	act administrativ	Adeverinta 10758 / 11.12.2018	Primaria Aroneanu	14217, C1
notare admitere documentatie cadastrala de dezmembrare avizata sub nr. 9275/2019.	act administrativ	REFERAT DE ADMITERE - DEZMEMBRARE- NR. 9275 / 22.01.2019	OCPI IASI - SERVICIUL CADASTRU	14217
se noteaza interdicțiile conventionale de grevare, instrainare, inchiriere, construire, demolare, dezmembrare, - BT MICROFINANTARE IFN SA	act notarial	CONTRACT DE IPOTECA IMOBILIARA AUT NR 6488 / 15.12.2021	Macovei Raluca Mihaela	14217, C1

5. OBSERVAȚII

Imobil împrejmuit/ neîmprejmuit	Imobil contestat/ necontestat	Alte observații
Împrejmuit		



REGISTRUL CADASTRAL AL IMOBILELOR

ANEXA Nr. 2

UAT Aroneanu
Zonă cooperativizată (Co)

Sector cadastral nr. 14

1. DESCRIEREA IMOBILULUI																
DATE TEREN											DATE CONSTRUCȚII					
Identificator teren	Adresă imobil	Număr cadastral	Nr. CF	Suprafața măsurată	Intravilan / extra.(I/E)	Nr. top.	Nr. tarla	Nr. parcelă	Categorie folosință	Suprafață parcelă	Identificator construcție	Cod grupă destinație	Suprafața construită	Nr. niveluri	Nr. CF	Constr. cu acte (DA/NU)
14218	Intravilan, Loc. Rediu Aldei, UAT. Aroneanu, Jud. Iași; (Tarla: -, Parcela: 1(20/1))	423	62177	683	I			1(20/1)	A	683						

2. PROPRIETATEA / POSESIA													
Titularul dreptului / posesiei			Proprietar=1 / Posesor=0	Data nașterii / CUI	Domiciliu / Sediu	Cota parte	Identificator entitate asociată	Cotă parte teren UI	Mod de dobândire	Act juridic			Obs. privitoare la proprietar
Nume / Denumire	Inițiala tatălui	Prenume								Tip act	Nr. act / data	Emitent	
GOREA		GHEORGHE	1		Loc. Rediu Aldei, UAT. Aroneanu, Jud. Iași	1/1	14218		Convenție	act notarial	1137 / 19.12.2002	BNP Popica	bun propriu LIPSA CNP

3. SARCINI / DEZMEMBRĂMINTE												
Titular			Data nașterii / CUI	Domiciliu / Sediu	Tipul sarcinii sau al dezmembrămintelor dreptului de proprietate	Cota parte	Identificator entitate asociată	Act juridic			Valoare ipotecă	Tip monedă
Nume / Denumire	Inițiala tatălui	Prenume						Tip act	Nr. act / data	Emitent		
-	-	-	-	-	-	-	-	-	-	-	-	-

4. NOTĂRI, PROCESE, INTERDICȚII				
Tipul notării	Tip act	Nr. act/ data	Emitent	Identificator entitate asociată
-	-	-	-	-

5. OBSERVAȚII		
Imobil împrejmuit/ neîmprejmuit	Imobil contestat/ necontestat	Alte observații
Neîmprejmuit		RESTUL SUPRAFETEI SE AFLA IN IMOBILUL CU ID-UL 14198 943,32 mp



REGISTRUL CADASTRAL AL IMOBILELOR

ANEXA Nr. 2

UAT Aroneanu
Zonă cooperativizată (Co)

Sector cadastral nr. 14

1. DESCRIEREA IMOBILULUI																
DATE TEREN											DATE CONSTRUCȚII					
Identificator teren	Adresă imobil	Număr cadastral	Nr. CF	Suprafața măsurată	Intravilan / extra.(I/E)	Nr. top.	Nr. tarla	Nr. parcelă	Categorie folosință	Suprafață parcelă	Identificator construcție	Cod grupă destinație	Suprafața construită	Nr. niveluri	Nr. CF	Constr. cu acte (DA/NU)
14219	Intravilan, Loc. Rediu Aldei, UAT. Aroneanu, Jud. Iași; (Tarla: 34, Parcela: 695,697,699)		67751	4766	I		34	695,697,699	P	4766	1	CIE	104	1	67751-C1	NU
											2	CA	31	1	67751-C2	NU

2. PROPRIETATEA / POSESIA													
Titularul dreptului / posesiei			Proprietar=1 / Posesor=0	Data nașterii / CUI	Domiciliu / Sediu	Cota parte	Identificator entitate asociată	Cotă parte teren UI	Mod de dobândire	Act juridic			Obs. privitoare la proprietar
Nume / Denumire	Inițiala tatălui	Prenume								Tip act	Nr. act / data	Emitent	
MIHAI		GIGI	1	05.09.1971	Romania, Jud. IASI, Loc. Dancu, Str. DALIEI, Nr. Postal 70, Bl. A3, Sc. A, Et. 3, Ap. 12	1/2	14219		Convenție	act notarial	CVC AUT. 4476 / 16.05.2022	Coste Alexandru Dan	
MIHAI		GIGI	1	05.09.1971	Romania, Jud. IASI, Loc. Dancu, Str. DALIEI, Nr. Postal 70, Bl. A3, Sc. A, Et. 3, Ap. 12	1/2	14219		Convenție	act notarial	2183 / 28.12.2023	Hauca Ovidiu Sergiu	

3. SARCINI / DEZMEMBRĂMINTE												
Titular			Data nașterii / CUI	Domiciliu / Sediu	Tipul sarcinii sau al dezmembrămintelor dreptului de proprietate	Cota parte	Identificator entitate asociată	Act juridic			Valoare ipotecă	Tip monedă
Nume / Denumire	Inițiala tatălui	Prenume						Tip act	Nr. act / data	Emitent		
-	-	-	-	-	-	-	-	-	-	-	-	-

4. NOTĂRI, PROCESE, INTERDICȚII				
Tipul notării	Tip act	Nr. act/ data	Emitent	Identificator entitate asociată
-	-	-	-	-

5. OBSERVAȚII		
Imobil împrejmuit/ neîmprejmuit	Imobil contestat/ necontestat	Alte observații
Împrejmuit		



REGISTRUL CADASTRAL AL IMOBILELOR

ANEXA Nr. 2

UAT Aroneanu
Zonă cooperativizată (Co)

Sector cadastral nr. 14

1. DESCRIEREA IMOBILULUI																
DATE TEREN											DATE CONSTRUCȚII					
Identificator teren	Adresă imobil	Număr cadastral	Nr. CF	Suprafața măsurată	Intravilan / extra.(I/E)	Nr. top.	Nr. tarla	Nr. parcelă	Categorie folosință	Suprafață parcelă	Identificator construcție	Cod grupă destinație	Suprafața construită	Nr. niveluri	Nr. CF	Constr. cu acte (DA/NU)
14221	Intravilan, Loc. Rediu Aldei Intravilan Extins Conform Puz,Sat. Rediu- Aldei, Comuna Aroneanu, Judetul Iasi; (Tarla: 34, Parcela: 2238)		61512	887	I		34	2238	P	887						

2. PROPRIETATEA / POSESIA													
Titularul dreptului / posesiei			Proprietar=1 / Posesor=0	Data nașterii / CUI	Domiciliu / Sediu	Cota parte	Identificator entitate asociată	Cotă parte teren UI	Mod de dobândire	Act juridic			Obs. privitoare la proprietar
Nume / Denumire	Inițiala tatălui	Prenume								Tip act	Nr. act / data	Emitent	
COMUNA ARONEANU			1	99999999999999	Loc. Aroneanu, UAT. Aroneanu, Jud. Iași	1/1	14221		Lege	act administrativ	hotararea nr 47 / 30.09.2004	CONSILIUL LOCAL ARONEANU	domeniul public

3. SARCINI / DEZMEMBRĂMINTE													
Titular			Data nașterii / CUI	Domiciliu / Sediu	Tipul sarcinii sau al dezmembrămintelor dreptului de proprietate	Cota parte	Identificator entitate asociată	Act juridic			Valoare ipotecă	Tip monedă	
Nume / Denumire	Inițiala tatălui	Prenume						Tip act	Nr. act / data	Emitent			
SC LTS SOLUTIONS SRL			30652740	Jud: Neidentifica	Concesiune		14221	act administrativ	contract de concesiune nr 5574 / 18.09.2012	PRIMARIA COM. ARONEANU			

4. NOTĂRI, PROCESE, INTERDICȚII				
Tipul notării	Tip act	Nr. act / data	Emitent	Identificator entitate asociată
se noteaza trecerea din extravilan in intravilan sat Rediu Aldei comuna Aroneanu judetul Iasi, conform PUZ,	act administrativ	(hotarirea) nr.104 / 16.09.2011	Consiliul Local al com.Aroneanu jud.Iasi	14221
Se noteaza repositionarea imobilului descris sub A1 - COMUNA ARONEANU - DOMENIUL PUBLIC	act notarial	declaratie aut. sub nr. 399 / 20.03.2012	BNP Cremenitchi Daniela	14221

5. OBSERVAȚII		
Imobil împrejmuit/ neîmprejmuit	Imobil contestat/ necontestat	Alte observații
Împrejmuit		Intravilan Extins Conform Puz,Sat. Rediu- Aldei, Comuna Aroneanu Judetul Iasi



REGISTRUL CADASTRAL AL IMOBILELOR

ANEXA Nr. 2

UAT Aroneanu
Zonă cooperativizată (Co)

Sector cadastral nr. 14

1. DESCRIEREA IMOBILULUI																	
DATE TEREN											DATE CONSTRUCȚII						
Identificator teren	Adresă imobil	Număr cadastral	Nr. CF	Suprafața măsurată	Intravilan / extra.(I/E)	Nr. top.	Nr. tarla	Nr. parcelă	Categorie folosință	Suprafață parcelă	Identificator construcție	Cod grupă destinație	Suprafața construită	Nr. niveluri	Nr. CF	Constr. cu acte (DA/NU)	
14222	Intravilan, Loc. Rediu Aldei, UAT. Aroneanu, Jud. Iași; (Tarla: 35/1, Parcela: 708; Tarla: 35/1, Parcela: 709; Tarla: 35/1, Parcela: 711/1; Tarla: 35/1, Parcela: 706/2; Tarla: 35/1, Parcela: 706/1; Tarla: 35/1, Parcela: 711/2)			8154	I		35/1	708	CC	867	1	CIE	125	1		NU	
					I		35/1	709	A	710	2	CA	39	1		NU	
					I		35/1	711/1	A	1873	3	CA	11	1		NU	
					E		35/1	706/2	A	1800	4	CA	15	1		NU	
					I		35/1	706/1	A	944							
					E		35/1	711/2	A	883							
					I		35/1	709	V	1077							

2. PROPRIETATEA / POSESIA													
Titularul dreptului / posesiei			Proprietar=1 / Posesor=0	Data nașterii / CUI	Domiciliu / Sediul	Cota parte	Identificator entitate asociată	Cotă parte teren UI	Mod de dobândire	Act juridic			Obs. privitoare la proprietar
Nume / Denumire	Inițiala tatălui	Prenume								Tip act	Nr. act / data	Emitent	
NETCA	A	MARIA	1		Loc. Rediu Aldei, UAT. Aroneanu, Jud. Iași	1/1	14222		Reconstituire	act administrativ	5331 / 06.07.1998	CJPSDPAT IASI	LIPSA CNP

3. SARCINI / DEZMEMBRĂMINTE													
Titular			Data nașterii / CUI	Domiciliu / Sediul	Tipul sarcinii sau al dezmembrămintelor dreptului de proprietate	Cota parte	Identificator entitate asociată	Act juridic			Valoare ipotecă	Tip monedă	
Nume / Denumire	Inițiala tatălui	Prenume						Tip act	Nr. act / data	Emitent			
-	-	-	-	-	-	-	-	-	-	-	-	-	-

4. NOTĂRI, PROCESE, INTERDICȚII				
Tipul notării	Tip act	Nr. act / data	Emitent	Identificator entitate asociată
-	-	-	-	-

5. OBSERVAȚII		
Imobil împrejmuit / neîmprejmuit	Imobil contestat / necontestat	Alte observații
împrejmuit		



REGISTRUL CADASTRAL AL IMOBILELOR

ANEXA Nr. 2

UAT Aroneanu
Zonă cooperativizată (Co)

Sector cadastral nr. 14

1. DESCRIEREA IMOBILULUI																
DATE TEREN											DATE CONSTRUCȚII					
Identificator teren	Adresă imobil	Număr cadastral	Nr. CF	Suprafața măsurată	Intravilan / extra.(I/E)	Nr. top.	Nr. tarla	Nr. parcelă	Categorie folosință	Suprafață parcelă	Identificator construcție	Cod grupă destinație	Suprafața construită	Nr. niveluri	Nr. CF	Constr. cu acte (DA/NU)
14223	Intravilan, Loc. Rediu Aldei, UAT. Aroneanu, Jud. Iași; (Tarla: -, Parcela: -)			1901	I				HR	1901						

2. PROPRIETATEA / POSESIA													
Titularul dreptului / posesiei			Proprietar=1 / Posesor=0	Data nașterii / CUI	Domiciliu / Sediul	Cota parte	Identificator entitate asociată	Cotă parte teren UI	Mod de dobândire	Act juridic			Obs. privitoare la proprietar
Nume / Denumire	Inițiala tatălui	Prenume								Tip act	Nr. act / data	Emitent	
UAT ARONEANU			1	4540038	Loc. Rediu Aldei, UAT. Aroneanu, Jud. Iași	1/1	14223		Lege	act normativ	7 / 13.03.1996	PARLAMENTUL ROMANIEI	PROPRIETAR NEIDENTIFICAT

3. SARCINI / DEZMEMBRĂMINTE													
Titular			Data nașterii / CUI	Domiciliu / Sediul	Tipul sarcinii sau al dezmembrămintelor dreptului de proprietate	Cota parte	Identificator entitate asociată	Act juridic			Valoare ipotecă	Tip monedă	
Nume / Denumire	Inițiala tatălui	Prenume						Tip act	Nr. act / data	Emitent			
-	-	-	-	-	-	-	-	-	-	-	-	-	-

4. NOTĂRI, PROCESE, INTERDICȚII				
Tipul notării	Tip act	Nr. act/ data	Emitent	Identificator entitate asociată
-	-	-	-	-

5. OBSERVAȚII		
Imobil împrejmuit/ neîmprejmuit	Imobil contestat/ necontestat	Alte observații
Neîmprejmuit		



REGISTRUL CADASTRAL AL IMOBILELOR

ANEXA Nr. 2

UAT Aroneanu
Zonă cooperativizată (Co)

Sector cadastral nr. 14

1. DESCRIEREA IMOBILULUI																
DATE TEREN											DATE CONSTRUCȚII					
Identificator teren	Adresă imobil	Număr cadastral	Nr. CF	Suprafața măsurată	Intravilan / extra.(I/E)	Nr. top.	Nr. tarla	Nr. parcelă	Categorie folosință	Suprafață parcelă	Identificator construcție	Cod grupă destinație	Suprafața construită	Nr. niveluri	Nr. CF	Constr. cu acte (DA/NU)
14224	Extravilan, UAT. Aroneanu, Jud. Iași; (Tarla: 29, Parcela: -)		67979	897	E		29		CC	897						

2. PROPRIETATEA / POSESIA													
Titularul dreptului / posesiei			Proprietar=1 / Posesor=0	Data nașterii / CUI	Domiciliu / Sediu	Cota parte	Identificator entitate asociată	Cotă parte teren UI	Mod de dobândire	Act juridic			Obs. privitoare la proprietar
Nume / Denumire	Inițiala tatălui	Prenume								Tip act	Nr. act / data	Emitent	
COMUNA ARONEANU			1	4540038	Loc. Rediu Aldei, UAT. Aroneanu, Jud. Iași	1/1	14224		Lege	act administrativ	47 / 30.09.2004	CL ARONEANU	LOTUL 10 ESTE FOLOSIT DE GINTU DUMITRU-MARIAN

3. SARCINI / DEZMEMBRĂMINTE												
Titular			Data nașterii / CUI	Domiciliu / Sediu	Tipul sarcinii sau al dezmembrămintelor dreptului de proprietate	Cota parte	Identificator entitate asociată	Act juridic			Valoare ipotecă	Tip monedă
Nume / Denumire	Inițiala tatălui	Prenume						Tip act	Nr. act / data	Emitent		
-	-	-	-	-	-	-	-	-	-	-	-	-

4. NOTĂRI, PROCESE, INTERDICȚII				
Tipul notării	Tip act	Nr. act/ data	Emitent	Identificator entitate asociată
-	-	-	-	-

5. OBSERVAȚII		
Imobil împrejmuit/ neîmprejmuit	Imobil contestat/ necontestat	Alte observații
Împrejmuit		PARTE DIN PASUNEA DIN CF 67979.DIFERENȚA DE SUPRAFAȚĂ SE REGĂSE ȘTE LA URMATOARELE ID-URI:7,14239,14231,14229,14244,14240,14236,14216,14205,14197,14190,14187,14179,14175,14170,141-63,14156,14147,14142,14137,8004



REGISTRUL CADASTRAL AL IMOBILELOR

ANEXA Nr. 2

UAT Aroneanu
Zonă cooperativizată (Co)

Sector cadastral nr. 14

1. DESCRIEREA IMOBILULUI																
DATE TEREN											DATE CONSTRUCȚII					
Identificator teren	Adresă imobil	Număr cadastral	Nr. CF	Suprafața măsurată	Intravilan / extra.(I/E)	Nr. top.	Nr. tarla	Nr. parcelă	Categorie folosință	Suprafață parcelă	Identificator construcție	Cod grupă destinație	Suprafața construită	Nr. niveluri	Nr. CF	Constr. cu acte (DA/NU)
14225	Intravilan, Loc. Rediu Aldei Intravilan extins conf PUZ; (Tarla: 34, Parcela: 697, 699)		61731	5000	I		34	697, 699	CC	5000	1	CA	267	1	61731-C1	DA
											2	CA	2645	1	61731-C2	DA

2. PROPRIETATEA / POSESIA													
Titularul dreptului / posesiei			Proprietar=1 / Posesor=0	Data nașterii / CUI	Domiciliu / Sediu	Cota parte	Identificator entitate asociată	Cotă parte teren UI	Mod de dobândire	Act juridic			Obs. privitoare la proprietar
Nume / Denumire	Inițiala tatălui	Prenume								Tip act	Nr. act / data	Emitent	
COMUNA ARONEANU			1	999999999999999	Jud: Neidentificat, Loc: Visa	1/1	14225		Lege	act administrativ	hotararea nr 1354 / 27.12.2001	PARLAMENTUL ROMANIEI	domeniul public
SAMOILA DRAGOS IONUT INTREPRINDERE INDIVIDUALA			1	26923999	Jud: Neidentificat, Loc: Visa	1/1	C1		Construire	act administrativ	Autorizatie de construire nr. 47 / 14.09.2011	Comuna Aroneanu	
SAMOILA DRAGOS IONUT INTREPRINDERE INDIVIDUALA			1	26923999	Jud: Neidentificat, Loc: Visa	1/1	C2		Construire	act administrativ	autorizatie de construire nr 47 / 14.09.2011	PRIMARIA COM ARONEANU	

3. SARCINI / DEZMEMBRĂMINTE													
Titular			Data nașterii / CUI	Domiciliu / Sediu	Tipul sarcinii sau al dezmembrămintelor dreptului de proprietate	Cota parte	Identificator entitate asociată	Act juridic			Valoare ipotecă	Tip monedă	
Nume / Denumire	Inițiala tatălui	Prenume						Tip act	Nr. act / data	Emitent			
SAMOILA DRAGOS IONUT INTREPRINDERE INDIVIDUALA			26923999	Jud: Neidentificat, Loc: Visa	Concesiune		14225	act administrativ	contract de concesiune nr. 4927 / 14.09.2011	Comuna Aroneanu - Samoila Dragos Ionut II			

4. NOTĂRI, PROCESE, INTERDICȚII				
Tipul notării	Tip act	Nr. act/ data	Emitent	Identificator entitate asociată
notare actualizare informatii tehnice, in sensul intabularii constructiei C1 pe terenul descris sub A1.	act administrativ	Autorizatie de construire nr. 47 / 14.09.2011	Comuna Aroneanu	14225
se noteaza trecerea imobilului din extravilan in intravilan conform PUz	act notarial	adeverinta nr 11261 / 08.11.2012	PRIMARIA COMUNEI ARONEANU	C1
se noteaza trecerea imobilului din extravilan in intravilan conform PUz				14225
actualizare date cadastrale	act administrativ	31028 / 08.03.2016	OSPIIASI	C1
se noteaza schimbarea categoriei de folosinta	act administrativ	autorizatie de construire nr 47 / 14.09.2011	Primaria Aroneanu	14225



4. NOTĂRI, PROCESE, INTERDICȚII

Tipul notării	Tip act	Nr. act/ data	Emitent	Identificator entitate asociată
actualizare date cadastrale	act administrativ	autorizatie de construire nr 47 / 14.09.2011	PRIMARIA COM ARONEANU	14225
se noteaza indreptarea unei erori materiale din prezenta carte funciare din prezenta carte funciara si din incheierea nr 89047-2011 in sensul ca dreptul de concesiune este in favoarea SAMOILA DRAGOS IONUT INTREPRINDERE INDIVIDUALA si nu SAMOILA DRAGOS IONUT INTREPRINDERE FAMILIALA, cum din eroare s-a in scris	act administrativ	cerere de indreptare eroare materiala / 14.03.2012	BNP Toma I Ioan	14225
- se noteaza radierea dreptului de ipoteca si a interdictiilor inscrise sub nr.115419 din 19.08.2016,115428 din 19.08.2016	act notarial	734 / 19.04.2022	Pohoata Manuela	C1
se noteaza radierea dreptului de ipoteca si a interdictiilor inscrise sub nr. 115420 din 19.08.2016 - BANCA TRANSILVANIA SA - SUCURSALA IASI				C2

5. OBSERVAȚII

Imobil împrejmuit/ neîmprejmuit	Imobil contestat/ necontestat	Alte observații
Împrejmuit		



REGISTRUL CADASTRAL AL IMOBILELOR

ANEXA Nr. 2

UAT Aroneanu
Zonă cooperativizată (Co)

Sector cadastral nr. 14

1. DESCRIEREA IMOBILULUI																
DATE TEREN											DATE CONSTRUCȚII					
Identificator teren	Adresă imobil	Număr cadastral	Nr. CF	Suprafața măsurată	Intravilan / extra.(I/E)	Nr. top.	Nr. tarla	Nr. parcelă	Categorie folosință	Suprafață parcelă	Identificator construcție	Cod grupă destinație	Suprafața construită	Nr. niveluri	Nr. CF	Constr. cu acte (DA/NU)
14226	Intravilan, Loc. Rediu Aldei, UAT. Aroneanu, Jud. Iași; (Tarla: 35, Parcela: 702; Tarla: 35, Parcela: 703)		67372	765	I		35	702	CC	23						
					I		35	703	A	742						

2. PROPRIETATEA / POSESIA													
Titularul dreptului / posesiei			Proprietar=1 / Posesor=0	Data nașterii / CUI	Domiciliu / Sediul	Cota parte	Identificator entitate asociată	Cotă parte teren UI	Mod de dobândire	Act juridic			Obs. privitoare la proprietar
Nume / Denumire	Inițiala tatălui	Prenume								Tip act	Nr. act / data	Emitent	
MIHĂILĂ		IONUȚ-CRISTIAN	1	23.07.1992	Romania, Jud. IASI	1/1	14226	Convenție	act notarial	2007 / 06.11.2023	Blaj Avram Liliana Vasilica		
MIHĂILĂ		MĂDĂLINA	1	15.03.1998	Loc. Neidentificata, UAT. Aroneanu, Jud. Iași							bun comun	

3. SARCINI / DEZMEMBRĂMINTE													
Titular			Data nașterii / CUI	Domiciliu / Sediul	Tipul sarcinii sau al dezmembrămintelor dreptului de proprietate	Cota parte	Identificator entitate asociată	Act juridic			Valoare ipotecă	Tip monedă	
Nume / Denumire	Inițiala tatălui	Prenume						Tip act	Nr. act / data	Emitent			
-	-	-	-	-	-	-	-	-	-	-	-	-	

4. NOTĂRI, PROCESE, INTERDICȚII				
Tipul notării	Tip act	Nr. act / data	Emitent	Identificator entitate asociată
-	-	-	-	-

5. OBSERVAȚII		
Imobil împrejmuit / neimprejmuit	Imobil contestat / necontestat	Alte observații
Împrejmuit		LOT 1 - Teren împrejmuit cu gard din lemn și materializat cu tarusi din lemn.



REGISTRUL CADASTRAL AL IMOBILELOR

ANEXA Nr. 2

UAT Aroneanu
Zonă cooperativizată (Co)

Sector cadastral nr. 14

1. DESCRIEREA IMOBILULUI																
DATE TEREN											DATE CONSTRUCȚII					
Identificator teren	Adresă imobil	Număr cadastral	Nr. CF	Suprafața măsurată	Intravilan / extra.(I/E)	Nr. top.	Nr. tarla	Nr. parcelă	Categorie folosință	Suprafață parcelă	Identificator construcție	Cod grupă destinație	Suprafața construită	Nr. niveluri	Nr. CF	Constr. cu acte (DA/NU)
14227	Intravilan, Loc. Rediu Aldei, UAT. Aroneanu, Jud. Iași; (Tarla: 33, Parcela: -)			122	I		33		P	122						

2. PROPRIETATEA / POSESIA													
Titularul dreptului / posesiei			Proprietar=1 / Posesor=0	Data nașterii / CUI	Domiciliu / Sediu	Cota parte	Identificator entitate asociată	Cotă parte teren UI	Mod de dobândire	Act juridic			Obs. privitoare la proprietar
Nume / Denumire	Inițiala tatălui	Prenume								Tip act	Nr. act / data	Emitent	
UAT ARONEANU			1	4540038	Loc. Rediu Aldei, UAT. Aroneanu, Jud. Iași	1/1	14227		Lege	act normativ	7 / 13.03.1996	PARLAMENTUL ROMANIEI	PROPRIETAR NEIDENTIFICAT

3. SARCINI / DEZMEMBRĂMINTE													
Titular			Data nașterii / CUI	Domiciliu / Sediu	Tipul sarcinii sau al dezmembrămintelor dreptului de proprietate	Cota parte	Identificator entitate asociată	Act juridic			Valoare ipotecă	Tip monedă	
Nume / Denumire	Inițiala tatălui	Prenume						Tip act	Nr. act / data	Emitent			
-	-	-	-	-	-	-	-	-	-	-	-	-	-

4. NOTĂRI, PROCESE, INTERDICȚII				
Tipul notării	Tip act	Nr. act/ data	Emitent	Identificator entitate asociată
-	-	-	-	-

5. OBSERVAȚII		
Imobil împrejmuit/ neîmprejmuit	Imobil contestat/ necontestat	Alte observații
Neîmprejmuit		



REGISTRUL CADASTRAL AL IMOBILELOR

ANEXA Nr. 2

UAT Aroneanu
Zonă cooperativizată (Co)

Sector cadastral nr. 14

1. DESCRIEREA IMOBILULUI																
DATE TEREN											DATE CONSTRUCȚII					
Identificator teren	Adresă imobil	Număr cadastral	Nr. CF	Suprafața măsurată	Intravilan / extra.(I/E)	Nr. top.	Nr. tarla	Nr. parcelă	Categorie folosință	Suprafață parcelă	Identificator construcție	Cod grupă destinație	Suprafața construită	Nr. niveluri	Nr. CF	Constr. cu acte (DA/NU)
14228	Intravilan, Loc. Rediu Aldei Intravilan Extins Conform Puz,Sat. Rediu- Aldei, Comuna Aroneanu, Judetul Iasi; (Tarla: 34, Parcela: 2238)		61511	600	I		34	2238	P	600						

2. PROPRIETATEA / POSESIA													
Titularul dreptului / posesiei			Proprietar=1 / Posesor=0	Data nașterii / CUI	Domiciliu / Sediul	Cota parte	Identificator entitate asociată	Cotă parte teren UI	Mod de dobândire	Act juridic			Obs. privitoare la proprietar
Nume / Denumire	Inițiala tatălui	Prenume								Tip act	Nr. act / data	Emitent	
COMUNA ARONEANU			1	4540038	Loc. Rediu Aldei, UAT. Aroneanu, Jud. Iași	1/1	14228		Lege	act administrativ	Hotararea nr.47 / 30.09.2004	CONSILIUL LOCAL ARONEANU	DOMENIUL PUBLIC

3. SARCINI / DEZMEMBRĂMINTE												
Titular			Data nașterii / CUI	Domiciliu / Sediul	Tipul sarcinii sau al dezmembrămintelor dreptului de proprietate	Cota parte	Identificator entitate asociată	Act juridic			Valoare ipotecă	Tip monedă
Nume / Denumire	Inițiala tatălui	Prenume						Tip act	Nr. act / data	Emitent		
-	-	-	-	-	-	-	-	-	-	-	-	-

4. NOTĂRI, PROCESE, INTERDICȚII				
Tipul notării	Tip act	Nr. act/ data	Emitent	Identificator entitate asociată
se noteaza trecerea imobilului din extravilan comuna Aroneanu in intravilan extins conf PUZ sat Rediu Aldei	act administrativ	adeverinta nr 5097 / 19.09.2011	COMUNA ARONEANU	14228
se noteaza actualizare informatii cadastrale-repozitionare imobil	act administrativ	30655 / 13.04.2012	O.C.P.I. Iasi	14228
se noteaza respingerea cererii deoarece nu s-a completat in termen cu cele solicitate prin nota de completare	act administrativ	54 / 15.05.2020	CONSILIUL LOCAL COMUNA ARONEANU	14228

5. OBSERVAȚII		
Imobil împrejmuit/ neîmprejmuit	Imobil contestat/ necontestat	Alte observații
Împrejmuit		Intravilan Extins Conform Puz,Sat. Rediu- Aldei,Comuna Aroneanu, Judetul Iasi



REGISTRUL CADASTRAL AL IMOBILELOR

ANEXA Nr. 2

UAT Aroneanu
Zonă cooperativizată (Co)

Sector cadastral nr. 14

1. DESCRIEREA IMOBILULUI																
DATE TEREN											DATE CONSTRUCȚII					
Identificator teren	Adresă imobil	Număr cadastral	Nr. CF	Suprafața măsurată	Intravilan / extra.(I/E)	Nr. top.	Nr. tarla	Nr. parcelă	Categorie folosință	Suprafață parcelă	Identificator construcție	Cod grupă destinație	Suprafața construită	Nr. niveluri	Nr. CF	Constr. cu acte (DA/NU)
14229	Intravilan, Loc. Rediu Aldei, UAT. Aroneanu, Jud. Iași; (Tarla: 29, Parcela: -)		67979	872	I		29		CC	872						

2. PROPRIETATEA / POSESIA													
Titularul dreptului / posesiei			Proprietar=1 / Posesor=0	Data nașterii / CUI	Domiciliu / Sediul	Cota parte	Identificator entitate asociată	Cotă parte teren UI	Mod de dobândire	Act juridic			Obs. privitoare la proprietar
Nume / Denumire	Inițiala tatălui	Prenume								Tip act	Nr. act / data	Emitent	
COMUNA ARONEANU			1	4540038	Loc. Rediu Aldei, UAT. Aroneanu, Jud. Iași	1/1	14229		Lege	act administrativ	47 / 30.09.2004	CL ARONEANU	LOTUL 9 ESTE FOLOSIT DE TUDOSA ELENA-DANIELA

3. SARCINI / DEZMEMBRĂMINTE												
Titular			Data nașterii / CUI	Domiciliu / Sediul	Tipul sarcinii sau al dezmembrămintelor dreptului de proprietate	Cota parte	Identificator entitate asociată	Act juridic			Valoare ipotecă	Tip monedă
Nume / Denumire	Inițiala tatălui	Prenume						Tip act	Nr. act / data	Emitent		
-	-	-	-	-	-	-	-	-	-	-	-	-

4. NOTĂRI, PROCESE, INTERDICȚII				
Tipul notării	Tip act	Nr. act / data	Emitent	Identificator entitate asociată
-	-	-	-	-

5. OBSERVAȚII		
Imobil împrejmuit / neîmprejmuit	Imobil contestat / necontestat	Alte observații
Împrejmuit		PARTE DIN PASUNEA DIN CF 67979, DIFERENȚA DE SUPRAFAȚĂ SE REGĂSEȘTE LA URMATOARELE ID-URI: 7, 14239, 14231, 14244, 14240, 14224, 14236, 14216, 14205, 14197, 14190, 14187, 14179, 14175, 14170, 141-63, 14156, 14147, 14142, 14137, 8004.



REGISTRUL CADASTRAL AL IMOBILELOR

ANEXA Nr. 2

UAT Aroneanu
Zonă cooperativizată (Co)

Sector cadastral nr. 14

1. DESCRIEREA IMOBILULUI																
DATE TEREN											DATE CONSTRUCȚII					
Identificator teren	Adresă imobil	Număr cadastral	Nr. CF	Suprafața măsurată	Intravilan / extra.(I/E)	Nr. top.	Nr. tarla	Nr. parcelă	Categorie folosință	Suprafață parcelă	Identificator construcție	Cod grupă destinație	Suprafața construită	Nr. niveluri	Nr. CF	Constr. cu acte (DA/NU)
14230	Intravilan, Loc. Rediu Aldei, UAT. Aroneanu, Jud. Iași; (Tarla: 85, Parcela: 31)	61886		1778	I		85	31	CC	1778	1	CL	113	1		NU
											2	CA	41	1		NU
											3	CA	30	1		NU

2. PROPRIETATEA / POSESIA															
Titularul dreptului / posesiei			Proprietar=1 / Posesor=0	Data nașterii / CUI	Domiciliu / Sediu	Cota parte	Identificator entitate asociată	Cotă parte teren UI	Mod de dobândire	Act juridic			Obs. privitoare la proprietar		
Nume / Denumire	Inițiala tatălui	Prenume								Tip act	Nr. act / data	Emitent			
CHIRILA		ROMICA	1		Loc. Neidentificata, UAT. Aroneanu, Jud. Iași	1/1	14230		Convenție	act notarial	8808 / 09.03.1994	PAVEL CORINA	LIPSA CNP,casatorit		

3. SARCINI / DEZMEMBRĂMINTE															
Titular			Data nașterii / CUI	Domiciliu / Sediu	Tipul sarcinii sau al dezmembrămintelor dreptului de proprietate	Cota parte	Identificator entitate asociată	Act juridic			Valoare ipotecă	Tip monedă			
Nume / Denumire	Inițiala tatălui	Prenume						Tip act	Nr. act / data	Emitent					
-	-	-	-	-	-	-	-	-	-	-	-	-	-		

4. NOTĂRI, PROCESE, INTERDICȚII															
Tipul notării						Tip act	Nr. act/ data	Emitent	Identificator entitate asociată						
-						-	-	-	-						

5. OBSERVAȚII															
Imobil împrejmuit/ neîmprejmuit				Imobil contestat/ necontestat				Alte observații							
Împrejmuit															



REGISTRUL CADASTRAL AL IMOBILELOR

ANEXA Nr. 2

UAT Aroneanu
Zonă cooperativizată (Co)

Sector cadastral nr. 14

1. DESCRIEREA IMOBILULUI																
DATE TEREN											DATE CONSTRUCȚII					
Identificator teren	Adresă imobil	Număr cadastral	Nr. CF	Suprafața măsurată	Intravilan / extra.(I/E)	Nr. top.	Nr. tarla	Nr. parcelă	Categorie folosință	Suprafață parcelă	Identificator construcție	Cod grupă destinație	Suprafața construită	Nr. niveluri	Nr. CF	Constr. cu acte (DA/NU)
14231	Intravilan, Loc. Rediu Aldei, UAT. Aroneanu, Jud. Iași; (Tarla: 29, Parcela: -)		67979	935	I		29		CC	935						

2. PROPRIETATEA / POSESIA															
Titularul dreptului / posesiei			Proprietar=1 / Posesor=0	Data nașterii / CUI	Domiciliu / Sediu	Cota parte	Identificator entitate asociată	Cotă parte teren UI	Mod de dobândire	Act juridic			Obs. privitoare la proprietar		
Nume / Denumire	Inițiala tatălui	Prenume								Tip act	Nr. act / data	Emitent			
COMUNA ARONEANU			1	4540038	Loc. Rediu Aldei, UAT. Aroneanu, Jud. Iași	1/1	14231		Lege	act administrativ	47 / 30.09.2004	CL ARONEANU	LOTUL 8 ESTE FOLOSIT DE AGAPE IRINA		

3. SARCINI / DEZMEMBRĂMINTE															
Titular			Data nașterii / CUI	Domiciliu / Sediu	Tipul sarcinii sau al dezmembrămintelor dreptului de proprietate	Cota parte	Identificator entitate asociată	Act juridic			Valoare ipotecă	Tip monedă			
Nume / Denumire	Inițiala tatălui	Prenume						Tip act	Nr. act / data	Emitent					
-	-	-	-	-	-	-	-	-	-	-	-	-	-		

4. NOTĂRI, PROCESE, INTERDICȚII															
Tipul notării						Tip act		Nr. act / data		Emitent		Identificator entitate asociată			
-						-		-		-		-			

5. OBSERVAȚII															
Imobil împrejmuit / neîmprejmuit				Imobil contestat / necontestat				Alte observații							
Împrejmuit								PARTE DIN PASUNEA DIN CF 67979, DIFERENȚA DE SUPRAFAȚĂ SE REGĂSEȘTE LA URMATOARELE ID-URI: 7, 14239, 14229, 14244, 14240, 14224, 14236, 14216, 14205, 14197, 14190, 14187, 14179, 14175, 14170, 14163, 14156, 14147, 14142, 14137, 8004.							



REGISTRUL CADASTRAL AL IMOBILELOR

ANEXA Nr. 2

UAT Aroneanu
Zonă cooperativizată (Co)

Sector cadastral nr. 14

1. DESCRIEREA IMOBILULUI																
DATE TEREN											DATE CONSTRUCȚII					
Identificator teren	Adresă imobil	Număr cadastral	Nr. CF	Suprafața măsurată	Intravilan / extra.(I/E)	Nr. top.	Nr. tarla	Nr. parcelă	Categorie folosință	Suprafață parcelă	Identificator construcție	Cod grupă destinație	Suprafața construită	Nr. niveluri	Nr. CF	Constr. cu acte (DA/NU)
14232	Intravilan, Loc. Rediu Aldei, UAT. Aroneanu, Jud. Iași; (Tarla: 35, Parcela: 702; Tarla: 35, Parcela: 701; Tarla: 35, Parcela: 703)		67373	1000	I		35	702	CC	729	1	CL	92	1	67373-C1	DA
					I		35	701	V	35	2	CA	30	1	67373-C2	DA
					I		35	703	A	32	3	CA	7	1	67373-C3	NU
					I		35	703	A	204						

2. PROPRIETATEA / POSESIA													
Titularul dreptului / posesiei			Proprietar=1 / Posesor=0	Data nașterii / CUI	Domiciliu / Sediul	Cota parte	Identificator entitate asociată	Cotă parte teren UI	Mod de dobândire	Act juridic			Obs. privitoare la proprietar
Nume / Denumire	Inițiala tatălui	Prenume								Tip act	Nr. act / data	Emitent	
NETCA		CONSTANTIN	1	14.10.1969	Loc. Aroneanu, UAT. Aroneanu, Jud. Iași	1/1	14232, C1, C2		Convenție	act notarial	contract de partaj voluntar cu dezmembrare prealabila aut. sub nr.660 / 15.03.2016	NP Blaj Avram Liliana Vasilica	bun propriu

3. SARCINI / DEZMEMBRĂMINTE												
Titular			Data nașterii / CUI	Domiciliu / Sediul	Tipul sarcinii sau al dezmembrămintelor dreptului de proprietate	Cota parte	Identificator entitate asociată	Act juridic			Valoare ipotecă	Tip monedă
Nume / Denumire	Inițiala tatălui	Prenume						Tip act	Nr. act / data	Emitent		
-	-	-	-	-	-	-	-	-	-	-	-	-

4. NOTĂRI, PROCESE, INTERDICȚII				
Tipul notării	Tip act	Nr. act/ data	Emitent	Identificator entitate asociată
Se infiinteaza cartea funciara 67373 a imobilului cu numarul cadastral 67373/UAT Aroneanu, rezultat din dezmembrarea imobilului cu numarul cadastral 64820 inscris in cartea funciara 64820;	act notarial	act de dezmembrare aut sub nr 2349 / 03.12.2020	Blaj Avram Evelina	14232

5. OBSERVAȚII		
Imobil împrejmuit/ neîmprejmuit	Imobil contestat/ necontestat	Alte observații
Împrejmuit		



REGISTRUL CADASTRAL AL IMOBILELOR

ANEXA Nr. 2

UAT Aroneanu
Zonă cooperativizată (Co)

Sector cadastral nr. 14

1. DESCRIEREA IMOBILULUI																
DATE TEREN											DATE CONSTRUCȚII					
Identificator teren	Adresă imobil	Număr cadastral	Nr. CF	Suprafața măsurată	Intravilan / extra.(I/E)	Nr. top.	Nr. tarla	Nr. parcelă	Categorie folosință	Suprafață parcelă	Identificator construcție	Cod grupă destinație	Suprafața construită	Nr. niveluri	Nr. CF	Constr. cu acte (DA/NU)
14233	Intravilan, Loc. Rediu Aldei Intravilan Extins Conform Puz,Sat. Rediu- Aldei, Comuna Aroneanu, Judetul Iasi; (Tarla: 34, Parcela: 2238)		61510	1000	I		34	2238	P	1000						

2. PROPRIETATEA / POSESIA													
Titularul dreptului / posesiei			Proprietar=1 / Posesor=0	Data nașterii / CUI	Domiciliu / Sediu	Cota parte	Identificator entitate asociată	Cotă parte teren UI	Mod de dobândire	Act juridic			Obs. privitoare la proprietar
Nume / Denumire	Inițiala tatălui	Prenume								Tip act	Nr. act / data	Emitent	
COMUNA ARONEANU			1	4540038	Loc. Aroneanu, UAT. Aroneanu, Jud. Iași	1/1	14233		Lege	act administrativ	(hotarirea) nr.47 / 30.09.2004	Consiliul Local al comunei Aoneanu	domeniul public

3. SARCINI / DEZMEMBRĂMINTE												
Titular			Data nașterii / CUI	Domiciliu / Sediu	Tipul sarcinii sau al dezmembrămintelor dreptului de proprietate	Cota parte	Identificator entitate asociată	Act juridic			Valoare ipotecă	Tip monedă
Nume / Denumire	Inițiala tatălui	Prenume						Tip act	Nr. act / data	Emitent		
-	-	-	-	-	-	-	-	-	-	-	-	-

4. NOTĂRI, PROCESE, INTERDICȚII				
Tipul notării	Tip act	Nr. act/ data	Emitent	Identificator entitate asociată
se noteaza trecerea imobilului din extravilan Comuna Aroneanu in intravilan conform PUZ sat Rediu Aldei, comuna Aroneanu	act administrativ	adeverinta nr 5212 / 23.09.2011	COMUNA ARONEANU	14233
se noteaza 'actualizarea datelor imobilului - modificare coordonate - repositionare imobil '.	act notarial	Declaratie aut. sub nr. 399 / 20.03.2012	BNP CREMENITCHI DANIELA	14233
se noteaza respingerea cererii deoarece nu s-a completat in termen cu cele solicitate prin nota de completare	act administrativ	54 / 14.05.2020	CONSILIUL LOCAL COMUNA ARONEANU	14233
se noteaza dreptul de inchiriere pe o perioada de 126 de luni de la data de 09.01.2014 pana la data de 09.07.2024 - SC GEMENI AGRIPREST SRL	act notarial	contract de inchiriere aut 147 / 10.01.2014	NP COSTIN RAZVAN	14233

5. OBSERVAȚII	
Imobil împrejmuit/ neîmprejmuit	Imobil contestat/ necontestat
Împrejmuit	Intravilan Extins Conform Puz, Sat. Rediu- Aldei, Comuna Aroneanu, Judetul Iasi



REGISTRUL CADASTRAL AL IMOBILELOR

ANEXA Nr. 2

UAT Aroneanu
Zonă cooperativizată (Co)

Sector cadastral nr. 14

1. DESCRIEREA IMOBILULUI																
DATE TEREN											DATE CONSTRUCȚII					
Identificator teren	Adresă imobil	Număr cadastral	Nr. CF	Suprafața măsurată	Intravilan / extra.(I/E)	Nr. top.	Nr. tarla	Nr. parcelă	Categorie folosință	Suprafață parcelă	Identificator construcție	Cod grupă destinație	Suprafața construită	Nr. niveluri	Nr. CF	Constr. cu acte (DA/NU)
14234	Extravilan, UAT. Aroneanu, Jud. Iași; (Tarla: 34, Parcela: -)			676	E		34		A	676						

2. PROPRIETATEA / POSESIA													
Titularul dreptului / posesiei			Proprietar=1 / Posesor=0	Data nașterii / CUI	Domiciliu / Sediu	Cota parte	Identificator entitate asociată	Cotă parte teren UI	Mod de dobândire	Act juridic			Obs. privitoare la proprietar
Nume / Denumire	Inițiala tatălui	Prenume								Tip act	Nr. act / data	Emitent	
UAT ARONEANU			1	4540038	Loc. Rediu Aldei, UAT. Aroneanu, Jud. Iași	1/1	14234		Lege	act normativ	7 / 13.03.1996	PARLAMENTUL ROMANIEI	PROPRIETAR NEIDENTIFICAT

3. SARCINI / DEZMEMBRĂMINTE												
Titular			Data nașterii / CUI	Domiciliu / Sediu	Tipul sarcinii sau al dezmembrămintelor dreptului de proprietate	Cota parte	Identificator entitate asociată	Act juridic			Valoare ipotecă	Tip monedă
Nume / Denumire	Inițiala tatălui	Prenume						Tip act	Nr. act / data	Emitent		
-	-	-	-	-	-	-	-	-	-	-	-	-

4. NOTĂRI, PROCESE, INTERDICȚII				
Tipul notării	Tip act	Nr. act / data	Emitent	Identificator entitate asociată
-	-	-	-	-

5. OBSERVAȚII		
Imobil împrejmuit / neîmprejmuit	Imobil contestat / necontestat	Alte observații
Neîmprejmuit		



REGISTRUL CADASTRAL AL IMOBILELOR

ANEXA Nr. 2

UAT Aroneanu
Zonă cooperativizată (Co)

Sector cadastral nr. 14

1. DESCRIEREA IMOBILULUI																
DATE TEREN											DATE CONSTRUCȚII					
Identificator teren	Adresă imobil	Număr cadastral	Nr. CF	Suprafața măsurată	Intravilan / extra.(I/E)	Nr. top.	Nr. tarla	Nr. parcelă	Categorie folosință	Suprafață parcelă	Identificator construcție	Cod grupă destinație	Suprafața construită	Nr. niveluri	Nr. CF	Constr. cu acte (DA/NU)
14235	Intravilan, Loc. Rediu Aldei, UAT. Aroneanu, Jud. Iași; (Tarla: 86, Parcela: 15 ; 14)			1794	I		86	15 ; 14	CC	1794	1	CL	405	1		NU

2. PROPRIETATEA / POSESIA													
Titularul dreptului / posesiei			Proprietar=1 / Posesor=0	Data nașterii / CUI	Domiciliu / Sediu	Cota parte	Identificator entitate asociată	Cotă parte teren UI	Mod de dobândire	Act juridic			Obs. privitoare la proprietar
Nume / Denumire	Inițiala tatălui	Prenume								Tip act	Nr. act / data	Emitent	
COMUNA ARONEANU			1	4540038	Loc. Aroneanu, UAT. Aroneanu, Jud. Iași	1/1	14235		Lege	act normativ	7 / 13.03.1996	PARLAMENTUL ROMANIEI	domeniul public

3. SARCINI / DEZMEMBRĂMINTE												
Titular			Data nașterii / CUI	Domiciliu / Sediu	Tipul sarcinii sau al dezmembrămintelor dreptului de proprietate	Cota parte	Identificator entitate asociată	Act juridic			Valoare ipotecă	Tip monedă
Nume / Denumire	Inițiala tatălui	Prenume						Tip act	Nr. act / data	Emitent		
-	-	-	-	-	-	-	-	-	-	-	-	-

4. NOTĂRI, PROCESE, INTERDICȚII				
Tipul notării	Tip act	Nr. act/ data	Emitent	Identificator entitate asociată
-	-	-	-	-

5. OBSERVAȚII		
Imobil împrejmuit/ neîmprejmuit	Imobil contestat/ necontestat	Alte observații
Împrejmuit		



REGISTRUL CADASTRAL AL IMOBILELOR

ANEXA Nr. 2

UAT Aroneanu
Zonă cooperativizată (Co)

Sector cadastral nr. 14

1. DESCRIEREA IMOBILULUI																
DATE TEREN											DATE CONSTRUCȚII					
Identificator teren	Adresă imobil	Număr cadastral	Nr. CF	Suprafața măsurată	Intravilan / extra.(I/E)	Nr. top.	Nr. tarla	Nr. parcelă	Categorie folosință	Suprafață parcelă	Identificator construcție	Cod grupă destinație	Suprafața construită	Nr. niveluri	Nr. CF	Constr. cu acte (DA/NU)
14236	Extravilan, UAT. Aroneanu, Jud. Iași; (Tarla: 29, Parcela: 1P)		67979	952	E		29	1P	P	952	1	CL	28	1	67979-C1	NU

2. PROPRIETATEA / POSESIA														
Titularul dreptului / posesiei			Proprietar=1 / Posesor=0	Data nașterii / CUI	Domiciliu / Sediul	Cota parte	Identificator entitate asociată	Cotă parte teren UI	Mod de dobândire	Act juridic			Obs. privitoare la proprietar	
Nume / Denumire	Inițiala tatălui	Prenume								Tip act	Nr. act / data	Emitent		
COMUNA ARONEANU			1	4540038	Loc. Neidentificata, UAT. Aroneanu, Jud. Iași	1/1	14236		Lege	act administrativ	Hotararea nr 47 / 30.09.2004	CONSILIUL LOCAL AL COMUNEI ARONEANU	domeniul public	

3. SARCINI / DEZMEMBRĂMINTE												
Titular			Data nașterii / CUI	Domiciliu / Sediul	Tipul sarcinii sau al dezmembrămintelor dreptului de proprietate	Cota parte	Identificator entitate asociată	Act juridic			Valoare ipotecă	Tip monedă
Nume / Denumire	Inițiala tatălui	Prenume						Tip act	Nr. act / data	Emitent		
-	-	-	-	-	-	-	-	-	-	-	-	-

4. NOTĂRI, PROCESE, INTERDICȚII										
Tipul notării					Tip act	Nr. act/ data	Emitent	Identificator entitate asociată		
Se infiinteaza cartea funciara 67979 a imobilului cu numarul cadastral 67979 / UAT Aroneanu, rezultat din dezmembrarea imobilului cu numarul cadastral 67394 in scris in cartea funciara 67394;					act notarial	ACT DE DEZMEMBRARE AUT. 4477 / 16.05.2022	Coste Alexandru Dan	14236		
Se infiinteaza cartea funciara 67394 a imobilului cu numarul cadastral 67394 / UAT Aroneanu, rezultat din dezmembrarea imobilului cu numarul cadastral 65703 in scris in cartea funciara 65703;					act notarial	ACT DE DEZMEMBRARE AUT 5129 / 24.05.2021	Costin Razvan Ionut	14236		
Se infiinteaza cartea funciara 65703 a imobilului cu numarul cadastral 65703/Aroneanu, rezultat din dezmembrarea imobilului cu numarul cadastral 60689 in scris in cartea funciara 60689;					act notarial	8446 / 30.07.2018	Costin Razvan Ionut	14236		
se noteaza actualizarea informatiilor cadastrale in sensul modificarii suprafetei masurate pentru imobilul descris sub A1					act notarial	599 / 17.01.2018	NP COSTIN RAZVAN IONUT	14236		

5. OBSERVAȚII										
Imobil împrejmuit/ neîmprejmuit			Imobil contestat/ necontestat			Alte observații				
Neîmprejmuit						PARTE DIN PASUNEA DIN CF 67979.DIFERENȚA DE SUPRAFAȚĂ SE REGĂSEȘTE LA URMATOARELE URI:7,14239,14231,14229,14244,14240,14224,14216,14205,14197,14190,14187,14179,14175,14170,141-63,14156,14147,14142,14137,8004.				

REGISTRUL CADASTRAL AL IMOBILELOR

ANEXA Nr. 2

UAT Aroneanu
Zonă cooperativizată (Co)

Sector cadastral nr. 14

1. DESCRIEREA IMOBILULUI																
DATE TEREN											DATE CONSTRUCȚII					
Identificator teren	Adresă imobil	Număr cadastral	Nr. CF	Suprafața măsurată	Intravilan / extra.(I/E)	Nr. top.	Nr. tarla	Nr. parcelă	Categorie folosință	Suprafață parcelă	Identificator construcție	Cod grupă destinație	Suprafața construită	Nr. niveluri	Nr. CF	Constr. cu acte (DA/NU)
14237	Intravilan, Loc. Rediu Aldei, UAT. Aroneanu, Jud. Iași; (Tarla: -, Parcela: -)		63744	300	I				P	300						

2. PROPRIETATEA / POSESIA													
Titularul dreptului / posesiei			Proprietar=1 / Posesor=0	Data nașterii / CUI	Domiciliu / Sediul	Cota parte	Identificator entitate asociată	Cotă parte teren UI	Mod de dobândire	Act juridic			Obs. privitoare la proprietar
Nume / Denumire	Inițiala tatălui	Prenume								Tip act	Nr. act / data	Emitent	
COMUNA ARONEANU			1	4540038	Loc. Aroneanu, UAT. Aroneanu, Jud. Iași	1/1	14237		Convenție	act administrativ	hotararea nr. 47 / 30.09.2004	CONSILIUL LOCAL ARONEANU	domeniu privat

3. SARCINI / DEZMEMBRĂMINTE													
Titular			Data nașterii / CUI	Domiciliu / Sediul	Tipul sarcinii sau al dezmembrămintelor dreptului de proprietate	Cota parte	Identificator entitate asociată	Act juridic			Valoare ipotecă	Tip monedă	
Nume / Denumire	Inițiala tatălui	Prenume						Tip act	Nr. act / data	Emitent			
-	-	-	-	-	-	-	-	-	-	-	-	-	-

4. NOTĂRI, PROCESE, INTERDICȚII				
Tipul notării	Tip act	Nr. act / data	Emitent	Identificator entitate asociată
Se infiinteaza cartea funciara 63744 a imobilului cu numarul cadastral 63744/Aroneanu, rezultat din dezmembrarea imobilului cu numarul cadastral 61507 in scris in cartea funciara 61507;	act notarial	Act de dezmembrare aut. sub nr. 2013 / 25.09.2012	NP SULEAP MIHAI	14237
schimbarea amplasamentului din extravilan in intravilan conf PUZ sat Rediu Aldei	act administrativ	adresa nr.5212 / 23.09.2011	COMUNA ARONEANU	14237
se noteaza actualizare informatii cadastrale-repozitionare imobil	act administrativ	30673 / 23.04.2012	OCPI IASI	14237
se noteaza trecerea imobilului din domeniul public in domeniul privat	act administrativ	HCL nr.133 / 25.11.2021	CONSILIUL LOCAL ARONEANU	14237
se radiaza dreptul de concesiune in scris sub nr.92874 din 25.09.2012	act administrativ	9447 / 14.10.2019	COMUNA ARONEANU	14237

5. OBSERVAȚII		
Imobil împrejmuit / neîmprejmuit	Imobil contestat / necontestat	Alte observații
Împrejmuit		



REGISTRUL CADASTRAL AL IMOBILELOR

ANEXA Nr. 2

UAT Aroneanu
Zonă cooperativizată (Co)

Sector cadastral nr. 14

1. DESCRIEREA IMOBILULUI																
DATE TEREN											DATE CONSTRUCȚII					
Identificator teren	Adresă imobil	Număr cadastral	Nr. CF	Suprafața măsurată	Intravilan / extra.(I/E)	Nr. top.	Nr. tarla	Nr. parcelă	Categorie folosință	Suprafață parcelă	Identificator construcție	Cod grupă destinație	Suprafața construită	Nr. niveluri	Nr. CF	Constr. cu acte (DA/NU)
14238	Extravilan, UAT. Aroneanu, Jud. Iași; (Tarla: 34, Parcela: 695;697;699)		64553	2483	E		34	695;697;699	P	2483						

2. PROPRIETATEA / POSESIA															
Titularul dreptului / posesiei			Proprietar=1 / Posesor=0	Data nașterii / CUI	Domiciliu / Sediu	Cota parte	Identificator entitate asociată	Cotă parte teren UI	Mod de dobândire	Act juridic			Obs. privitoare la proprietar		
Nume / Denumire	Inițiala tatălui	Prenume								Tip act	Nr. act / data	Emitent			
COMUNA ARONEANU			1	4540038	Loc. Aroneanu, UAT. Aroneanu, Jud. Iași	1/1	14238		Lege	act administrativ	Hotararea nr. 47 / 30.09.2004	CONSILIUL LOCAL AL COMUNEI ARONEANU	domeniu public		

3. SARCINI / DEZMEMBRĂMINTE													
Titular			Data nașterii / CUI	Domiciliu / Sediu	Tipul sarcinii sau al dezmembrămintelor dreptului de proprietate	Cota parte	Identificator entitate asociată	Act juridic			Valoare ipotecă	Tip monedă	
Nume / Denumire	Inițiala tatălui	Prenume						Tip act	Nr. act / data	Emitent			
-	-	-	-	-	-	-	-	-	-	-	-	-	-

4. NOTĂRI, PROCESE, INTERDICȚII				
Tipul notării	Tip act	Nr. act / data	Emitent	Identificator entitate asociată
Se înființează cartea funciara 64553 a imobilului cu numărul cadastral 64553/Aroneanu, rezultat din dezmembrarea imobilului cu numărul cadastral 64529 înscris în cartea funciara 64529;	act notarial	12652 / 26.10.2018	Costin Razvan Ionut	14238
se notează recepția documentației de dezmembrare	act administrativ	23870 / 26.02.2015	OCPI IASI	14238

5. OBSERVAȚII		
Imobil împrejmuit / neîmprejmuit	Imobil contestat / necontestat	Alte observații
Neîmprejmuit		



REGISTRUL CADASTRAL AL IMOBILELOR

ANEXA Nr. 2

UAT Aroneanu
Zonă cooperativizată (Co)

Sector cadastral nr. 14

1. DESCRIEREA IMOBILULUI																
DATE TEREN											DATE CONSTRUCȚII					
Identificator teren	Adresă imobil	Număr cadastral	Nr. CF	Suprafața măsurată	Intravilan / extra.(I/E)	Nr. top.	Nr. tarla	Nr. parcelă	Categorie folosință	Suprafață parcelă	Identificator construcție	Cod grupă destinație	Suprafața construită	Nr. niveluri	Nr. CF	Constr. cu acte (DA/NU)
14239	Intravilan, Loc. Rediu Aldei, UAT. Aroneanu, Jud. Iași; (Tarla: 29, Parcela: -)		67979	1232	I		29		CC	1232	1	CL	86	1	67979-C1	NU
										2	CA	17	1	67979-C2	NU	

2. PROPRIETATEA / POSESIA															
Titularul dreptului / posesiei			Proprietar=1 / Posesor=0	Data nașterii / CUI	Domiciliu / Sediul	Cota parte	Identificator entitate asociată	Cotă parte teren UI	Mod de dobândire	Act juridic			Obs. privitoare la proprietar		
Nume / Denumire	Inițiala tatălui	Prenume								Tip act	Nr. act / data	Emitent			
COMUNA ARONEANU			1	4540038	Loc. Rediu Aldei, UAT. Aroneanu, Jud. Iași	1/1	14239		Lege	act administrativ	47 / 30.09.2004	CL ARONEANU	LOTUL 4 ESTE FOLOSIT DE BLAGA MIOARA ELENA		

3. SARCINI / DEZMEMBRĂMINTE													
Titular			Data nașterii / CUI	Domiciliu / Sediul	Tipul sarcinii sau al dezmembrămintelor dreptului de proprietate	Cota parte	Identificator entitate asociată	Act juridic			Valoare ipotecă	Tip monedă	
Nume / Denumire	Inițiala tatălui	Prenume						Tip act	Nr. act / data	Emitent			
-	-	-	-	-	-	-	-	-	-	-	-	-	-

4. NOTĂRI, PROCESE, INTERDICȚII				
Tipul notării	Tip act	Nr. act / data	Emitent	Identificator entitate asociată
-	-	-	-	-

5. OBSERVAȚII		
Imobil împrejmuit/ neîmprejmuit	Imobil contestat/ necontestat	Alte observații
Împrejmuit		PARTE DIN PASUNEA DIN CF 67979, DIFERENȚA DE SUPRAFAȚĂ SE REGĂSEȘTE LA URMATOARELE ID- URI:7,14231,14229,14244,14240,14224,14236,14216,14205,14197,14190,14187,14179,14175,14170,141- 63,14156,14147,14142,14137,8004,14258,14268



REGISTRUL CADASTRAL AL IMOBILELOR

ANEXA Nr. 2

UAT Aroneanu
Zonă cooperativizată (Co)

Sector cadastral nr. 14

1. DESCRIEREA IMOBILULUI																
DATE TEREN											DATE CONSTRUCȚII					
Identificator teren	Adresă imobil	Număr cadastral	Nr. CF	Suprafața măsurată	Intravilan / extra.(I/E)	Nr. top.	Nr. tarla	Nr. parcelă	Categorie folosință	Suprafață parcelă	Identificator construcție	Cod grupă destinație	Suprafața construită	Nr. niveluri	Nr. CF	Constr. cu acte (DA/NU)
14240	Intravilan, Loc. Rediu Aldei, UAT. Aroneanu, Jud. Iași; (Tarla: 29, Parcela: -)		67979	1002	I		29		CC	1002						

2. PROPRIETATEA / POSESIA													
Titularul dreptului / posesiei			Proprietar=1 / Posesor=0	Data nașterii / CUI	Domiciliu / Sediu	Cota parte	Identificator entitate asociată	Cotă parte teren UI	Mod de dobândire	Act juridic			Obs. privitoare la proprietar
Nume / Denumire	Inițiala tatălui	Prenume								Tip act	Nr. act / data	Emitent	
COMUNA ARONEANU			1	4540038	Loc. Rediu Aldei, UAT. Aroneanu, Jud. Iași	1/1	14240		Lege	act administrativ	47 / 30.09.2004	CL ARONEANU	DOMENIUL PUBLIC

3. SARCINI / DEZMEMBRĂMINTE												
Titular			Data nașterii / CUI	Domiciliu / Sediu	Tipul sarcinii sau al dezmembrămintelor dreptului de proprietate	Cota parte	Identificator entitate asociată	Act juridic			Valoare ipotecă	Tip monedă
Nume / Denumire	Inițiala tatălui	Prenume						Tip act	Nr. act / data	Emitent		
-	-	-	-	-	-	-	-	-	-	-	-	-

4. NOTĂRI, PROCESE, INTERDICȚII				
Tipul notării	Tip act	Nr. act/ data	Emitent	Identificator entitate asociată
-	-	-	-	-

5. OBSERVAȚII		
Imobil împrejmuit/ neîmprejmuit	Imobil contestat/ necontestat	Alte observații
Neîmprejmuit		PARTE DIN PASUNEA DIN CF 67979.DIFERENȚA DE SUPRAFAȚĂ SE REGĂSE ȘTE LA URMATOARELE ID-URI:7,14239,14231,14229,14244,14224,14236,14216,14205,14197,14190,14187,14179,14175,14170,141-63,14156,14147,14142,14137,8004



REGISTRUL CADASTRAL AL IMOBILELOR

ANEXA Nr. 2

UAT Aroneanu
Zonă cooperativizată (Co)

Sector cadastral nr. 14

1. DESCRIEREA IMOBILULUI																
DATE TEREN											DATE CONSTRUCȚII					
Identificator teren	Adresă imobil	Număr cadastral	Nr. CF	Suprafața măsurată	Intravilan / extra.(I/E)	Nr. top.	Nr. tarla	Nr. parcelă	Categorie folosință	Suprafață parcelă	Identificator construcție	Cod grupă destinație	Suprafața construită	Nr. niveluri	Nr. CF	Constr. cu acte (DA/NU)
14241	Intravilan, Loc. Rediu Aldei Tarla 85, parcelele 30 si 31.; (Tarla: 85, Parcela: 30; Tarla: 85, Parcela: 31)	1581	63650	2047	I		85	30	CC	328	1	CL	60	1	63650-C1	DA
					I		85	31	A	1719	2	CA	39	1	63650-C2	NU

2. PROPRIETATEA / POSESIA															
Titularul dreptului / posesiei			Proprietar=1 / Posesor=0	Data nașterii / CUI	Domiciliu / Sediu	Cota parte	Identificator entitate asociată	Cotă parte teren UI	Mod de dobândire	Act juridic			Obs. privitoare la proprietar		
Nume / Denumire	Inițiala tatălui	Prenume								Tip act	Nr. act / data	Emitent			
OSTROVANU		SORIN	1	05.10.1967	Loc. Rediu Aldei, UAT. Aroneanu, Jud. Iași	1/1	14241, C1		Convenție	act notarial	8807 / 09.03.1994	Notariatul de Stat Județean			
OSTROVANU		CRISTINA	1	02.05.1971	Loc. Rediu Aldei, UAT. Aroneanu, Jud. Iași								bun comun		

3. SARCINI / DEZMEMBRĂMINTE															
Titular			Data nașterii / CUI	Domiciliu / Sediu	Tipul sarcinii sau al dezmembrămintelor dreptului de proprietate	Cota parte	Identificator entitate asociată	Act juridic			Valoare ipotecă	Tip monedă			
Nume / Denumire	Inițiala tatălui	Prenume						Tip act	Nr. act / data	Emitent					
-	-	-	-	-	-	-	-	-	-	-	-	-	-		

4. NOTĂRI, PROCESE, INTERDICȚII															
Tipul notării						Tip act	Nr. act/ data	Emitent	Identificator entitate asociată						
-						-	-	-	-						

5. OBSERVAȚII															
Imobil împrejmuit/ neîmprejmuit				Imobil contestat/ necontestat				Alte observații							
Împrejmuit								Teren intravilan împrejmuit integral. Teren intravilan împrejmuit.							



REGISTRUL CADASTRAL AL IMOBILELOR

ANEXA Nr. 2

UAT Aroneanu
Zonă cooperativizată (Co)

Sector cadastral nr. 14

1. DESCRIEREA IMOBILULUI																
DATE TEREN											DATE CONSTRUCȚII					
Identificator teren	Adresă imobil	Număr cadastral	Nr. CF	Suprafața măsurată	Intravilan / extra.(I/E)	Nr. top.	Nr. tarla	Nr. parcelă	Categorie folosință	Suprafață parcelă	Identificator construcție	Cod grupă destinație	Suprafața construită	Nr. niveluri	Nr. CF	Constr. cu acte (DA/NU)
14242	Intravilan, Loc. Rediu Aldei, UAT. Aroneanu, Jud. Iași; (Tarla: 35, Parcela: 125)			334	I		35	125	DR	334						

2. PROPRIETATEA / POSESIA													
Titularul dreptului / posesiei			Proprietar=1 / Posesor=0	Data nașterii / CUI	Domiciliu / Sediu	Cota parte	Identificator entitate asociată	Cotă parte teren UI	Mod de dobândire	Act juridic			Obs. privitoare la proprietar
Nume / Denumire	Inițiala tatălui	Prenume								Tip act	Nr. act / data	Emitent	
UAT ARONEANU			1	4540038	Loc. Rediu Aldei, UAT. Aroneanu, Jud. Iași	1/1	14242		Lege	act normativ	7 / 13.03.1996	PARLAMENTUL ROMANIEI	PROPRIETAR NEIDENTIFICAT

3. SARCINI / DEZMEMBRĂMINTE												
Titular			Data nașterii / CUI	Domiciliu / Sediu	Tipul sarcinii sau al dezmembrămintelor dreptului de proprietate	Cota parte	Identificator entitate asociată	Act juridic			Valoare ipotecă	Tip monedă
Nume / Denumire	Inițiala tatălui	Prenume						Tip act	Nr. act / data	Emitent		
-	-	-	-	-	-	-	-	-	-	-	-	-

4. NOTĂRI, PROCESE, INTERDICȚII				
Tipul notării	Tip act	Nr. act/ data	Emitent	Identificator entitate asociată
-	-	-	-	-

5. OBSERVAȚII		
Imobil împrejmuit/ neîmprejmuit	Imobil contestat/ necontestat	Alte observații
Neîmprejmuit		



REGISTRUL CADASTRAL AL IMOBILELOR

ANEXA Nr. 2

UAT Aroneanu
Zonă cooperativizată (Co)

Sector cadastral nr. 14

1. DESCRIEREA IMOBILULUI																
DATE TEREN											DATE CONSTRUCȚII					
Identificator teren	Adresă imobil	Număr cadastral	Nr. CF	Suprafața măsurată	Intravilan / extra.(I/E)	Nr. top.	Nr. tarla	Nr. parcelă	Categorie folosință	Suprafață parcelă	Identificator construcție	Cod grupă destinație	Suprafața construită	Nr. niveluri	Nr. CF	Constr. cu acte (DA/NU)
14243	Intravilan, Loc. Rediu Aldei, UAT. Aroneanu, Jud. Iași; (Tarla: -, Parcela: -)		63745	300	I				P	300						

2. PROPRIETATEA / POSESIA															
Titularul dreptului / posesiei			Proprietar=1 / Posesor=0	Data nașterii / CUI	Domiciliu / Sediu	Cota parte	Identificator entitate asociată	Cotă parte teren UI	Mod de dobândire	Act juridic			Obs. privitoare la proprietar		
Nume / Denumire	Inițiala tatălui	Prenume								Tip act	Nr. act / data	Emitent			
COMUNA ARONEANU			1	4540038	Loc. Neidentificata, UAT. Țibana, Jud. Iași	1/1	14243		Convenție	act administrativ	hotararea nr. 47 / 30.09.2004	CONSILIUL LOCAL ARONEANU	domeniu privat		

3. SARCINI / DEZMEMBRĂMINTE															
Titular			Data nașterii / CUI	Domiciliu / Sediu	Tipul sarcinii sau al dezmembrămintelor dreptului de proprietate	Cota parte	Identificator entitate asociată	Act juridic			Valoare ipotecă	Tip monedă			
Nume / Denumire	Inițiala tatălui	Prenume						Tip act	Nr. act / data	Emitent					
-	-	-	-	-	-	-	-	-	-	-	-	-	-		

4. NOTĂRI, PROCESE, INTERDICȚII															
Tipul notării					Tip act	Nr. act / data	Emitent	Identificator entitate asociată							
Se infiinteaza cartea funciara 63745 a imobilului cu numarul cadastral 63745/Aroneanu, rezultat din dezmembrarea imobilului cu numarul cadastral 61507 in scris in cartea funciara 61507;					act notarial	Act de dezmembrare aut. sub nr. 2013 / 25.09.2012	NP SULEAP MIHAI	14243							
schimbarea amplasamentului din extravilan in intravilan conf PUZ sat Rediu Aldei					act administrativ	adresa nr.5212 / 23.09.2011	COMUNA ARONEANU	14243							
se noteaza actualizare informatii cadastrale-repoziționare imobil					act administrativ	docuemntatie cadastrala avizata sub nr 30673 / 23.04.2012		14243							
se noteaza receptia documentatiei de dezmembrare imobil nr 87451/2012					act administrativ	referat de admitere dezmembrare imobil nr 87451 / 11.09.2012	OCPI IASI	14243							
Se noteaza respingerea prezentei cereri deoarece urmare a notei de completare la dosar nu au fost depuse inscrisuri suplimentare in termenul prevazut					act administrativ	54 / 15.05.2020	CONSILIUL LOCAL ARONEANU	14243							
se noteaza respingerea cererii					act administrativ	adresa nr.11272 / 16.12.2021	Comuna Aroneanu original, HCL Popricani nr133/2	14243							
se noteaza trecerea imobilului din domeniul public in domeniul privat.					act administrativ	HOTARAREA nr. 73 / 30.06.2022	CONSILIUL LOCAL AL COMUNEI ARONEANU - in copie cer	14243							
se radiaza dreptul de concesiune in scris sub nr.92860 din 25.09.2012					act administrativ	9314 / 01.11.2021	COMUNA ARONEANU (act additional nr.1 la contractul	14243							

5. OBSERVAȚII															
Imobil împrejmuit/ neîmprejmuit				Imobil contestat/ necontestat				Alte observații							
Neîmprejmuit															

REGISTRUL CADASTRAL AL IMOBILELOR

ANEXA Nr. 2

UAT Aroneanu
Zonă cooperativizată (Co)

Sector cadastral nr. 14

1. DESCRIEREA IMOBILULUI																
DATE TEREN											DATE CONSTRUCȚII					
Identificator teren	Adresă imobil	Număr cadastral	Nr. CF	Suprafața măsurată	Intravilan / extra.(I/E)	Nr. top.	Nr. tarla	Nr. parcelă	Categorie folosință	Suprafață parcelă	Identificator construcție	Cod grupă destinație	Suprafața construită	Nr. niveluri	Nr. CF	Constr. cu acte (DA/NU)
14244	Intravilan, Loc. Rediu Aldei, UAT. Aroneanu, Jud. Iași; (Tarla: 29, Parcela: -)		67979	993	I		29		CC	993	1	CL	23	1	67979-C1	NU

2. PROPRIETATEA / POSESIA													
Titularul dreptului / posesiei			Proprietar=1 / Posesor=0	Data nașterii / CUI	Domiciliu / Sediul	Cota parte	Identificator entitate asociată	Cotă parte teren UI	Mod de dobândire	Act juridic			Obs. privitoare la proprietar
Nume / Denumire	Inițiala tatălui	Prenume								Tip act	Nr. act / data	Emitent	
COMUNA ARONEANU			1	4540038	Loc. Rediu Aldei, UAT. Aroneanu, Jud. Iași	1/1	14244		Lege	act administrativ	47 / 30.09.2004	CL ARONEANU	LOTUL 3 ESTE FOLOSIT DE AMINAESII IULIAN-CONSTANTIN

3. SARCINI / DEZMEMBRĂMINTE												
Titular			Data nașterii / CUI	Domiciliu / Sediul	Tipul sarcinii sau al dezmembrămintelor dreptului de proprietate	Cota parte	Identificator entitate asociată	Act juridic			Valoare ipotecă	Tip monedă
Nume / Denumire	Inițiala tatălui	Prenume						Tip act	Nr. act / data	Emitent		
-	-	-	-	-	-	-	-	-	-	-	-	-

4. NOTĂRI, PROCESE, INTERDICȚII				
Tipul notării	Tip act	Nr. act / data	Emitent	Identificator entitate asociată
-	-	-	-	-

5. OBSERVAȚII		
Imobil împrejmuit / neîmprejmuit	Imobil contestat / necontestat	Alte observații
Împrejmuit		PARTE DIN PASUNEA DIN CF 67979, DIFERENȚA DE SUPRAFAȚĂ SE REGĂSEȘTE LA URMATOARELE ID-URI: 7, 14239, 14231, 14229, 14240, 14224, 14236, 14216, 14205, 14197, 14190, 14187, 14179, 14175, 14170, 14163, 14156, 14147, 14142, 14137, 8004.



REGISTRUL CADASTRAL AL IMOBILELOR

ANEXA Nr. 2

UAT Aroneanu
Zonă cooperativizată (Co)

Sector cadastral nr. 14

1. DESCRIEREA IMOBILULUI																
DATE TEREN											DATE CONSTRUCȚII					
Identificator teren	Adresă imobil	Număr cadastral	Nr. CF	Suprafața măsurată	Intravilan / extra.(I/E)	Nr. top.	Nr. tarla	Nr. parcelă	Categorie folosință	Suprafață parcelă	Identificator construcție	Cod grupă destinație	Suprafața construită	Nr. niveluri	Nr. CF	Constr. cu acte (DA/NU)
14245	Intravilan, Loc. Rediu Aldei, UAT. Aroneanu, Jud. Iași; (Tarla: 85, Parcela: 27; Tarla: 85, Parcela: 26)		67852	1446	I		85	27	CC	402	1	CL	88	1	67852-C1	DA
					I		85	26	A	1044	3	CL	61	1	67852-C3	NU

2. PROPRIETATEA / POSESIA													
Titularul dreptului / posesiei			Proprietar=1 / Posesor=0	Data nașterii / CUI	Domiciliu / Sediul	Cota parte	Identificator entitate asociată	Cotă parte teren UI	Mod de dobândire	Act juridic			Obs. privitoare la proprietar
Nume / Denumire	Inițiala tatălui	Prenume								Tip act	Nr. act / data	Emitent	
HERGHELIGIU		MARIA	1	31.10.1972	Loc. Neidentificata, UAT. Aroneanu, Jud. Iași	1/1	14245, C1		Convenție	act notarial	13771 / 10.12.2021	NP SURPANELU ILINCA	bun propriu

3. SARCINI / DEZMEMBRĂMINTE												
Titular			Data nașterii / CUI	Domiciliu / Sediul	Tipul sarcinii sau al dezmembrămintelor dreptului de proprietate	Cota parte	Identificator entitate asociată	Act juridic			Valoare ipotecă	Tip monedă
Nume / Denumire	Inițiala tatălui	Prenume						Tip act	Nr. act / data	Emitent		
-	-	-	-	-	-	-	-	-	-	-	-	-

4. NOTĂRI, PROCESE, INTERDICȚII				
Tipul notării	Tip act	Nr. act / data	Emitent	Identificator entitate asociată
SE NOTEAZĂ RADIEREA C2 CONFORM ADEVERINȚEI DE ASUMARE 2111/08.03.2024 ,EMISĂ DE PRIMĂRIA COMUNEI ARONEANU	act administrativ	2111 / 08.03.2024	PRIMĂRIA COMUNEI ARONEANU	14245

5. OBSERVAȚII		
Imobil împrejmuit / neîmprejmuit	Imobil contestat / necontestat	Alte observații
Împrejmuit		



REGISTRUL CADASTRAL AL IMOBILELOR

ANEXA Nr. 2

UAT Aroneanu
Zonă cooperativizată (Co)

Sector cadastral nr. 14

1. DESCRIEREA IMOBILULUI																
DATE TEREN											DATE CONSTRUCȚII					
Identificator teren	Adresă imobil	Număr cadastral	Nr. CF	Suprafața măsurată	Intravilan / extra.(I/E)	Nr. top.	Nr. tarla	Nr. parcelă	Categorie folosință	Suprafață parcelă	Identificator construcție	Cod grupă destinație	Suprafața construită	Nr. niveluri	Nr. CF	Constr. cu acte (DA/NU)
14246	Intravilan, Loc. Rediu Aldei Intravilan Extins Conform Puz, Sat Rediu- Aldei, Comuna Aroneanu, Judetul Iasi; (Tarla: 34, Parcela: 2238)		61506	1000	I		34	2238	P	1000						

2. PROPRIETATEA / POSESIA													
Titularul dreptului / posesiei			Proprietar=1 / Posesor=0	Data nașterii / CUI	Domiciliu / Sediul	Cota parte	Identificator entitate asociată	Cotă parte teren UI	Mod de dobândire	Act juridic			Obs. privitoare la proprietar
Nume / Denumire	Inițiala tatălui	Prenume								Tip act	Nr. act / data	Emitent	
COMUNA ARONEANU			1	99999999999999	Loc. Rediu Aldei, UAT. Aroneanu, Jud. Iași	1/1	14246		Lege	act administrativ	47 / 30.09.2004	CONSILIUL LOCAL ARONEANU	domeniul public

3. SARCINI / DEZMEMBRĂMINTE												
Titular			Data nașterii / CUI	Domiciliu / Sediul	Tipul sarcinii sau al dezmembrămintelor dreptului de proprietate	Cota parte	Identificator entitate asociată	Act juridic			Valoare ipotecă	Tip monedă
Nume / Denumire	Inițiala tatălui	Prenume						Tip act	Nr. act / data	Emitent		
-	-	-	-	-	-	-	-	-	-	-	-	-

4. NOTĂRI, PROCESE, INTERDICȚII				
Tipul notării	Tip act	Nr. act/ data	Emitent	Identificator entitate asociată
-	-	-	-	-

5. OBSERVAȚII		
Imobil împrejmuit/ neîmprejmuit	Imobil contestat/ necontestat	Alte observații
Neîmprejmuit		Intravilan Extins Conform Puz, Sat Rediu- Aldei, Comuna Aroneanu, Judetul Iasi



REGISTRUL CADASTRAL AL IMOBILELOR

ANEXA Nr. 2

UAT Aroneanu
Zonă cooperativizată (Co)

Sector cadastral nr. 14

1. DESCRIEREA IMOBILULUI																
DATE TEREN											DATE CONSTRUCȚII					
Identificator teren	Adresă imobil	Număr cadastral	Nr. CF	Suprafața măsurată	Intravilan / extra.(I/E)	Nr. top.	Nr. tarla	Nr. parcelă	Categorie folosință	Suprafață parcelă	Identificator construcție	Cod grupă destinație	Suprafața construită	Nr. niveluri	Nr. CF	Constr. cu acte (DA/NU)
14247	Intravilan, Loc. Rediu Aldei Intravilan Extins Conform Puz,Sat. Rediu- Aldei, Comuna Aroneanu, Judetul Iasi; (Tarla: 34, Parcela: 2238)		61508	600	I		34	2238	P	600						

2. PROPRIETATEA / POSESIA													
Titularul dreptului / posesiei			Proprietar=1 / Posesor=0	Data nașterii / CUI	Domiciliu / Sediu	Cota parte	Identificator entitate asociată	Cotă parte teren UI	Mod de dobândire	Act juridic			Obs. privitoare la proprietar
Nume / Denumire	Inițiala tatălui	Prenume								Tip act	Nr. act / data	Emitent	
COMUNA ARONEANU			1	999999999999999	Loc. Rediu Aldei, UAT. Aroneanu, Jud. Iași	1/1	14247		Lege	act normativ	47 / 30.09.2004	CONSILIUL LOCAL ARONEANU	domeniul public

3. SARCINI / DEZMEMBRĂMINTE												
Titular			Data nașterii / CUI	Domiciliu / Sediu	Tipul sarcinii sau al dezmembrămintelor dreptului de proprietate	Cota parte	Identificator entitate asociată	Act juridic			Valoare ipotecă	Tip monedă
Nume / Denumire	Inițiala tatălui	Prenume						Tip act	Nr. act / data	Emitent		
SC GREEN RUBBER SRL			30652731	Loc. Rediu Aldei, UAT. Aroneanu, Jud. Iași	Concesiune		14247	act administrativ	5579 / 18.09.2012	COMUNA ARONEANU		

4. NOTĂRI, PROCESE, INTERDICȚII				
Tipul notării	Tip act	Nr. act/ data	Emitent	Identificator entitate asociată
-	-	-	-	-

5. OBSERVAȚII		
Imobil împrejmuit/ neîmprejmuit	Imobil contestat/ necontestat	Alte observații
Împrejmuit		Intravilan Extins Conform Puz,Sat. Rediu- Aldei Comuna Aroneanu, Judetul Iasi



REGISTRUL CADASTRAL AL IMOBILELOR

ANEXA Nr. 2

UAT Aroneanu
Zonă cooperativizată (Co)

Sector cadastral nr. 14

1. DESCRIEREA IMOBILULUI																
DATE TEREN											DATE CONSTRUCȚII					
Identificator teren	Adresă imobil	Număr cadastral	Nr. CF	Suprafața măsurată	Intravilan / extra.(I/E)	Nr. top.	Nr. tarla	Nr. parcelă	Categorie folosință	Suprafață parcelă	Identificator construcție	Cod grupă destinație	Suprafața construită	Nr. niveluri	Nr. CF	Constr. cu acte (DA/NU)
14248	Intravilan, Loc. Rediu Aldei, UAT. Aroneanu, Jud. Iași; (Tarla: 35, Parcela: 701; Tarla: 35, Parcela: 703)		67481	1222	I		35	701	CC	352	1	CL	161	1	67481-C1	DA
					I		35	701	V	625						
					I		35	703	A	245						

2. PROPRIETATEA / POSESIA													
Titularul dreptului / posesiei			Proprietar=1 / Posesor=0	Data nașterii / CUI	Domiciliu / Sediul	Cota parte	Identificator entitate asociată	Cotă parte teren UI	Mod de dobândire	Act juridic			Obs. privitoare la proprietar
Nume / Denumire	Inițiala tatălui	Prenume								Tip act	Nr. act / data	Emitent	
ISTRATE		DANIEL	1	21.09.1977	Romania, Jud. IASI, Loc. Iasi, Str. Stramosilor, Nr. Postal 21, Bl. DE7, Sc. A, Et. 2, Ap. 1	1/1	14248		Convenție	act notarial	2350 / 03.12.2020	Blaj Avram Evelina	bun propriu
ISTRATE		DANIEL	1	21.09.1977	Romania, Jud. IASI, Loc. Iasi, Str. Stramosilor, Nr. Postal 21, Bl. DE7, Sc. A, Et. 2, Ap. 1	1/1	C1		Construire	act administrativ	3349-certificat edificare / 24.03.2022	COMUNA ARONEANU	bun propriu

3. SARCINI / DEZMEMBRĂMINTE												
Titular			Data nașterii / CUI	Domiciliu / Sediul	Tipul sarcinii sau al dezmembrămintelor dreptului de proprietate	Cota parte	Identificator entitate asociată	Act juridic			Valoare ipotecă	Tip monedă
Nume / Denumire	Inițiala tatălui	Prenume						Tip act	Nr. act / data	Emitent		
-	-	-	-	-	-	-	-	-	-	-	-	-

4. NOTĂRI, PROCESE, INTERDICȚII				
Tipul notării	Tip act	Nr. act / data	Emitent	Identificator entitate asociată
Se infiinteaza cf. 67481 a imobilului cu nr. cad. 67481/Aroneanu ca urmare a alipirii urmatoarelor 2 imobile:- nr.cad.67374cf.67374;- nr.cad.67375cf.67375;	act notarial	66 / 14.01.2021	Blaj Avram Liliana Vasiliu	14248
se noteaza respingerea cererii ca fiind lipsita de obiect (dezmembrare solutionata sub nr.6720/2021)	act administrativ	2934 / 11.01.2021	OCP IASI ZAR Seria RO-B-J Nr. 1767/20/02.2020 S.A. ARONEANU BUSINESS LAND S.R.L. Clasa I	14248
se noteaza respingerea cererii ca fiind lipsita de obiect (alipire solutionata sub nr.6720/2021)				14248
Se noteaza actualizarea informatiilor cadastrale: - scoaterea din circuitul agricol a suprafetei de 352 mp	act administrativ	3349-certificat edificare / 24.03.2022	COMUNA ARONEANU	14248

5. OBSERVAȚII		
Imobil împrejmuit/ neîmprejmuit	Imobil contestat/ necontestat	Alte observații
Împrejmuit		

REGISTRUL CADASTRAL AL IMOBILELOR

ANEXA Nr. 2

UAT Aroneanu
Zonă cooperativizată (Co)

Sector cadastral nr. 14

1. DESCRIEREA IMOBILULUI																
DATE TEREN											DATE CONSTRUCȚII					
Identificator teren	Adresă imobil	Număr cadastral	Nr. CF	Suprafața măsurată	Intravilan / extra.(I/E)	Nr. top.	Nr. tarla	Nr. parcelă	Categorie folosință	Suprafață parcelă	Identificator construcție	Cod grupă destinație	Suprafața construită	Nr. niveluri	Nr. CF	Constr. cu acte (DA/NU)
14249	Intravilan, Loc. Rediu Aldei, UAT. Aroneanu, Jud. Iași; (Tarla: 34, Parcela: 2238)		61122	500	I		34	2238	P	500	1	CA	78	1	61122-C1	NU

2. PROPRIETATEA / POSESIA															
Titularul dreptului / posesiei			Proprietar=1 / Posesor=0	Data nașterii / CUI	Domiciliu / Sediu	Cota parte	Identificator entitate asociată	Cotă parte teren UI	Mod de dobândire	Act juridic			Obs. privitoare la proprietar		
Nume / Denumire	Inițiala tatălui	Prenume								Tip act	Nr. act / data	Emitent			
COMUNA ARONEANU-DOMENIU PUBLIC			1	999999999999999	Loc. Rediu Aldei, UAT. Aroneanu, Jud. Iași	1/1	14249		Lege	act administrativ	47 / 30.09.2004	CONSILIUL LOCAL ARONEANU			

3. SARCINI / DEZMEMBRĂMINTE													
Titular			Data nașterii / CUI	Domiciliu / Sediu	Tipul sarcinii sau al dezmembrămintelor dreptului de proprietate	Cota parte	Identificator entitate asociată	Act juridic			Valoare ipotecă	Tip monedă	
Nume / Denumire	Inițiala tatălui	Prenume						Tip act	Nr. act / data	Emitent			
-	-	-	-	-	-	-	-	-	-	-	-	-	-

4. NOTĂRI, PROCESE, INTERDICȚII				
Tipul notării	Tip act	Nr. act / data	Emitent	Identificator entitate asociată
-	-	-	-	-

5. OBSERVAȚII		
Imobil împrejmuit / neîmprejmuit	Imobil contestat / necontestat	Alte observații
Neîmprejmuit		



REGISTRUL CADASTRAL AL IMOBILELOR

ANEXA Nr. 2

UAT Aroneanu
Zonă cooperativizată (Co)

Sector cadastral nr. 14

1. DESCRIEREA IMOBILULUI																
DATE TEREN											DATE CONSTRUCȚII					
Identificator teren	Adresă imobil	Număr cadastral	Nr. CF	Suprafața măsurată	Intravilan / extra.(I/E)	Nr. top.	Nr. tarla	Nr. parcelă	Categorie folosință	Suprafață parcelă	Identificator construcție	Cod grupă destinație	Suprafața construită	Nr. niveluri	Nr. CF	Constr. cu acte (DA/NU)
14250	Intravilan, Loc. Rediu Aldei, UAT. Aroneanu, Jud. Iași; (Tarla: 85, Parcela: 25; Tarla: 85, Parcela: 26)		67851	1552	I		85	25	V	441						
					I		85	26	A	1111						

2. PROPRIETATEA / POSESIA													
Titularul dreptului / posesiei			Proprietar=1 / Posesor=0	Data nașterii / CUI	Domiciliu / Sediul	Cota parte	Identificator entitate asociată	Cotă parte teren UI	Mod de dobândire	Act juridic			Obs. privitoare la proprietar
Nume / Denumire	Inițiala tatălui	Prenume								Tip act	Nr. act / data	Emitent	
TACUTANU		DANIEL IONEL	1	06.01.1981	Loc. Aroneanu, UAT. Aroneanu, Jud. Iași	1/1	14250		Convenție	act notarial	311 / 11.01.2022	NP SURPANELU ILINCA	bun propriu

3. SARCINI / DEZMEMBRĂMINTE													
Titular			Data nașterii / CUI	Domiciliu / Sediul	Tipul sarcinii sau al dezmembrămintelor dreptului de proprietate	Cota parte	Identificator entitate asociată	Act juridic			Valoare ipotecă	Tip monedă	
Nume / Denumire	Inițiala tatălui	Prenume						Tip act	Nr. act / data	Emitent			
-	-	-	-	-	-	-	-	-	-	-	-	-	-

4. NOTĂRI, PROCESE, INTERDICȚII				
Tipul notării	Tip act	Nr. act / data	Emitent	Identificator entitate asociată
-	-	-	-	-

5. OBSERVAȚII		
Imobil împrejmuit / neîmprejmuit	Imobil contestat / necontestat	Alte observații
Împrejmuit		



REGISTRUL CADASTRAL AL IMOBILELOR

ANEXA Nr. 2

UAT Aroneanu
Zonă cooperativizată (Co)

Sector cadastral nr. 14

1. DESCRIEREA IMOBILULUI																
DATE TEREN											DATE CONSTRUCȚII					
Identificator teren	Adresă imobil	Număr cadastral	Nr. CF	Suprafața măsurată	Intravilan / extra.(I/E)	Nr. top.	Nr. tarla	Nr. parcelă	Categorie folosință	Suprafață parcelă	Identificator construcție	Cod grupă destinație	Suprafața construită	Nr. niveluri	Nr. CF	Constr. cu acte (DA/NU)
14251	Intravilan, Loc. Rediu Aldei, UAT. Aroneanu, Jud. Iași; (Tarla: 85, Parcela: 36)			3349	I		85	36	A	3349	1	CAS	182	1		NU

2. PROPRIETATEA / POSESIA													
Titularul dreptului / posesiei			Proprietar=1 / Posesor=0	Data nașterii / CUI	Domiciliu / Sediul	Cota parte	Identificator entitate asociată	Cotă parte teren UI	Mod de dobândire	Act juridic			Obs. privitoare la proprietar
Nume / Denumire	Inițiala tatălui	Prenume								Tip act	Nr. act / data	Emitent	
SCOALA GENERALA REDIU-ALDEI			1	999999999999999	Loc. Neidentificata, UAT. Aroneanu, Jud. Iași	1/1	14251		Reconstituire	act administrativ	5637 / 04.10.2002	CJPSDPAT IASI	LIPSA CIF

3. SARCINI / DEZMEMBRĂMINTE													
Titular			Data nașterii / CUI	Domiciliu / Sediul	Tipul sarcinii sau al dezmembrămintelor dreptului de proprietate	Cota parte	Identificator entitate asociată	Act juridic			Valoare ipotecă	Tip monedă	
Nume / Denumire	Inițiala tatălui	Prenume						Tip act	Nr. act / data	Emitent			
-	-	-	-	-	-	-	-	-	-	-	-	-	-

4. NOTĂRI, PROCESE, INTERDICȚII				
Tipul notării	Tip act	Nr. act / data	Emitent	Identificator entitate asociată
-	-	-	-	-

5. OBSERVAȚII		
Imobil împrejmuit / neîmprejmuit	Imobil contestat / necontestat	Alte observații
Împrejmuit		



REGISTRUL CADASTRAL AL IMOBILELOR

ANEXA Nr. 2

UAT Aroneanu
Zonă cooperativizată (Co)

Sector cadastral nr. 14

1. DESCRIEREA IMOBILULUI																
DATE TEREN											DATE CONSTRUCȚII					
Identificator teren	Adresă imobil	Număr cadastral	Nr. CF	Suprafața măsurată	Intravilan / extra.(I/E)	Nr. top.	Nr. tarla	Nr. parcelă	Categorie folosință	Suprafață parcelă	Identificator construcție	Cod grupă destinație	Suprafața construită	Nr. niveluri	Nr. CF	Constr. cu acte (DA/NU)
14252	Intravilan, Loc. Rediu Aldei intravilan conform PUZ; (Tarla: 34, Parcela: 2238)		61119	500	I		34	2238	P	500						

2. PROPRIETATEA / POSESIA													
Titularul dreptului / posesiei			Proprietar=1 / Posesor=0	Data nașterii / CUI	Domiciliu / Sediu	Cota parte	Identificator entitate asociată	Cotă parte teren UI	Mod de dobândire	Act juridic			Obs. privitoare la proprietar
Nume / Denumire	Inițiala tatălui	Prenume								Tip act	Nr. act / data	Emitent	
COMUNA ARONEANU-DOMENIU PUBLIC			1	4540038	Loc. Aroneanu, UAT. Aroneanu, Jud. Iași	1/1	14252		Lege	act administrativ	hotarare nr 47 / 30.09.2004	CONSILIUL LOCAL ARONEANU	domeniul privat

3. SARCINI / DEZMEMBRĂMINTE													
Titular			Data nașterii / CUI	Domiciliu / Sediu	Tipul sarcinii sau al dezmembrămintelor dreptului de proprietate	Cota parte	Identificator entitate asociată	Act juridic			Valoare ipotecă	Tip monedă	
Nume / Denumire	Inițiala tatălui	Prenume						Tip act	Nr. act / data	Emitent			
-	-	-	-	-	-	-	-	-	-	-	-	-	-

4. NOTĂRI, PROCESE, INTERDICȚII				
Tipul notării	Tip act	Nr. act/ data	Emitent	Identificator entitate asociată
Se noteaza trecerea imobilului din extravilan comuna Aroneanu in intravian conform PUZ sat Rediu Aldei, comuna Aroneanu	act administrativ	adeverinta nr. 5097 / 19.09.2011	Primaria comunei Aroneanu	14252
se noteaza respingerea ds 30665/2012	act administrativ	declaratie aut sub nr 399 / 20.03.2012	BNP CREMENITCHI	14252
se noteaza respingerea ds 42296/2012	act administrativ	104 / 16.09.2011	PRIMARIA	14252
Se noteaza respingerea prezentei cereri deoarece urmare a notei de completare la dosar nu au fost depuse inregistrari suplimentare in termenul prevazut	act administrativ	54 / 15.05.2020	CONSILIUL LOCAL ARONEANU	14252
se noteaza apartenenta imobilului la domeniul privat al UAT Aroneanu	act administrativ	hotararea nr.54 / 15.05.2020	CONSILIUL LOCAL AL COMUNEI ARONEANU	14252
Se noteaza respingerea cererii ca fiind lipsita de obiect (solutionat sub nr.174242 din 30.10.2020)	act administrativ	hotararea nr.54 / 15.05.2020	Consiliul local al com. Aroneanu	14252

5. OBSERVAȚII		
Imobil împrejmuit/ neîmprejmuit	Imobil contestat/ necontestat	Alte observații
Împrejmuit		



REGISTRUL CADASTRAL AL IMOBILELOR

ANEXA Nr. 2

UAT Aroneanu
Zonă cooperativizată (Co)

Sector cadastral nr. 14

1. DESCRIEREA IMOBILULUI																
DATE TEREN											DATE CONSTRUCȚII					
Identificator teren	Adresă imobil	Număr cadastral	Nr. CF	Suprafața măsurată	Intravilan / extra.(I/E)	Nr. top.	Nr. tarla	Nr. parcelă	Categorie folosință	Suprafață parcelă	Identificator construcție	Cod grupă destinație	Suprafața construită	Nr. niveluri	Nr. CF	Constr. cu acte (DA/NU)
14253	Intravilan, Loc. Rediu Aldei, UAT. Aroneanu, Jud. Iași; (Tarla: 85, Parcela: 29; Tarla: 85, Parcela: 28/1 ; 28)			1221	I		85	29	CC	693	1	CL	46	1		NU
					I		85	28/1 ; 28	A	528						

2. PROPRIETATEA / POSESIA													
Titularul dreptului / posesiei			Proprietar=1 / Posesor=0	Data nașterii / CUI	Domiciliu / Sediul	Cota parte	Identificator entitate asociată	Cotă parte teren UI	Mod de dobândire	Act juridic			Obs. privitoare la proprietar
Nume / Denumire	Inițiala tatălui	Prenume								Tip act	Nr. act / data	Emitent	
LUNGU	D	VASILE	1		Loc. Rediu Aldei, UAT. Aroneanu, Jud. Iași	1/1	14253		Reconstituire	act administrativ	4926 / 14.02.1995	CJPSDPAT IASI	LIPSA CNP

3. SARCINI / DEZMEMBRĂMINTE													
Titular			Data nașterii / CUI	Domiciliu / Sediul	Tipul sarcinii sau al dezmembrămintelor dreptului de proprietate	Cota parte	Identificator entitate asociată	Act juridic			Valoare ipotecă	Tip monedă	
Nume / Denumire	Inițiala tatălui	Prenume						Tip act	Nr. act / data	Emitent			
-	-	-	-	-	-	-	-	-	-	-	-	-	-

4. NOTĂRI, PROCESE, INTERDICȚII				
Tipul notării	Tip act	Nr. act / data	Emitent	Identificator entitate asociată
-	-	-	-	-

5. OBSERVAȚII		
Imobil împrejmuit/ neîmprejmuit	Imobil contestat/ necontestat	Alte observații
Împrejmuit		



REGISTRUL CADASTRAL AL IMOBILELOR

ANEXA Nr. 2

UAT Aroneanu
Zonă cooperativizată (Co)

Sector cadastral nr. 14

1. DESCRIEREA IMOBILULUI																
DATE TEREN											DATE CONSTRUCȚII					
Identificator teren	Adresă imobil	Număr cadastral	Nr. CF	Suprafața măsurată	Intravilan / extra.(I/E)	Nr. top.	Nr. tarla	Nr. parcelă	Categorie folosință	Suprafață parcelă	Identificator construcție	Cod grupă destinație	Suprafața construită	Nr. niveluri	Nr. CF	Constr. cu acte (DA/NU)
14254	Intravilan, Loc. Rediu Aldei Intravilan Extins Conform Puz,Sat. Rediu- Aldei, Comuna Aroneanu, Judetul Iasi; (Tarla: 34, Parcela: 2238)		61121	501	I		34	2238	P	501						

2. PROPRIETATEA / POSESIA													
Titularul dreptului / posesiei			Proprietar=1 / Posesor=0	Data nașterii / CUI	Domiciliu / Sediu	Cota parte	Identificator entitate asociată	Cotă parte teren UI	Mod de dobândire	Act juridic			Obs. privitoare la proprietar
Nume / Denumire	Inițiala tatălui	Prenume								Tip act	Nr. act / data	Emitent	
COMUNA ARONEANU-DOMENIU PUBLIC			1	4540038	Loc. Neidentificata, UAT. Aroneanu, Jud. Iași	1/1	14254		Lege	act administrativ	hotarare nr 47 / 30.09.2004	CONSILIUL LOCAL ARONEANU	

3. SARCINI / DEZMEMBRĂMINTE													
Titular			Data nașterii / CUI	Domiciliu / Sediu	Tipul sarcinii sau al dezmembrămintelor dreptului de proprietate	Cota parte	Identificator entitate asociată	Act juridic			Valoare ipotecă	Tip monedă	
Nume / Denumire	Inițiala tatălui	Prenume						Tip act	Nr. act / data	Emitent			
SC ECO RUBBER SRL			30647204	Jud: Neidentifica	Concesiune		14254	act administrativ	contract de concesiune nr 5580 / 18.09.2012	COMUNA ARONEANU			

4. NOTĂRI, PROCESE, INTERDICȚII				
Tipul notării	Tip act	Nr. act/ data	Emitent	Identificator entitate asociată
schimbare amplasament imobil din extravilan in intravilan conform PUZ sat REDIALDEI, COMUNA ARONEANU	act administrativ	adeverinta nr 5097 / 19.09.2011	COMUNA ARONEANU	14254
se noteaza actualizarea datelor cadastrale-repozitionare imobil	act notarial	declaratie autentificata sub nr 399 / 20.03.2012	BNP Cremenitchi	14254
se noteaza respingerea cererii deoarece nu s-a completat in termen cu cele solicitate prin nota de completare	act administrativ	54 / 14.05.2020	CONSILIUL LOCAL COMUNA ARONEANU	14254

5. OBSERVAȚII	
Imobil împrejmuit/ neîmprejmuit	Imobil contestat/ necontestat
Împrejmuit	Alte observații Intravilan Extins Conform Puz,Sat. Rediu- Aldei, Comuna Aroneanu, Judetul Iasi



REGISTRUL CADASTRAL AL IMOBILELOR

ANEXA Nr. 2

UAT Aroneanu
Zonă cooperativizată (Co)

Sector cadastral nr. 14


1. DESCRIEREA IMOBILULUI																
DATE TEREN											DATE CONSTRUCȚII					
Identificator teren	Adresă imobil	Număr cadastral	Nr. CF	Suprafața măsurată	Intravilan / extra.(I/E)	Nr. top.	Nr. tarla	Nr. parcelă	Categorie folosință	Suprafață parcelă	Identificator construcție	Cod grupă destinație	Suprafața construită	Nr. niveluri	Nr. CF	Constr. cu acte (DA/NU)
14255	Intravilan, Loc. Rediu Aldei Intravilan Extins Conform Puz,Sat. Rediu- Aldei, Comuna Aroneanu, Judetul Iasi; (Tarla: 34, Parcela: 2238)		61118	500	I		34	2238	P	500						

2. PROPRIETATEA / POSESIA													
Titularul dreptului / posesiei			Proprietar=1 / Posesor=0	Data nașterii / CUI	Domiciliu / Sediu	Cota parte	Identificator entitate asociată	Cotă parte teren UI	Mod de dobândire	Act juridic			Obs. privitoare la proprietar
Nume / Denumire	Inițiala tatălui	Prenume								Tip act	Nr. act / data	Emitent	
COMUNA ARONEANU-DOMENIU PUBLIC			1	99999999999999	Loc. Neidentificata, UAT. Țibana, Jud. Iași	1/1	14255		Lege	act administrativ	hotarare nr 47 / 30.09.2004	CONSILIUL LOCAL ARONEANU	STATUL ROMAN

3. SARCINI / DEZMEMBRĂMINTE													
Titular			Data nașterii / CUI	Domiciliu / Sediu	Tipul sarcinii sau al dezmembrămintelor dreptului de proprietate	Cota parte	Identificator entitate asociată	Act juridic			Valoare ipotecă	Tip monedă	
Nume / Denumire	Inițiala tatălui	Prenume						Tip act	Nr. act / data	Emitent			
SC FERMA MCV SRL			32551580	Loc. Neidentificata, UAT. Țibana, Jud. Iași	Închiriere		14255	act notarial	contract de inchiriere aut 146 / 10.01.2014	NP COSTIN RAZVAN			

4. NOTĂRI, PROCESE, INTERDICȚII				
Tipul notării	Tip act	Nr. act/ data	Emitent	Identificator entitate asociată
schimbare amplasament imobil din extravilan in intravilan conform PUZ sat REDIU ALDEI COMUNA ARONEANU	act administrativ	adeverinta nr 5097 / 19.09.2011	COMUNA ARONEANU	14255
actualizare date - repositionare imobil	act notarial	399 (Declaratie autentificata) / 20.03.2012	NP CREMENITCHI	14255
se noteaza respingerea cererii deoarece nu s-a completat in termen cu cele solicitate prin nota de completare	act administrativ	54 / 15.05.2020	CONSILIUL LOCAL COMUNA ARONEANU	14255

5. OBSERVAȚII		
Imobil împrejmuit/ neîmprejmuit	Imobil contestat/ necontestat	Alte observații
Neîmprejmuit		Intravilan Extins Conform Puz,Sat. Rediu- Aldei, Comuna Aroneanu, Judetul Iasi



REGISTRUL CADASTRAL AL IMOBILELOR

ANEXA Nr. 2

UAT Aroneanu
Zonă cooperativizată (Co)

Sector cadastral nr. 14

1. DESCRIEREA IMOBILULUI																
DATE TEREN											DATE CONSTRUCȚII					
Identificator teren	Adresă imobil	Număr cadastral	Nr. CF	Suprafața măsurată	Intravilan / extra.(I/E)	Nr. top.	Nr. tarla	Nr. parcelă	Categorie folosință	Suprafață parcelă	Identificator construcție	Cod grupă destinație	Suprafața construită	Nr. niveluri	Nr. CF	Constr. cu acte (DA/NU)
14256	Extravilan, UAT. Aroneanu, Jud. Iași; (Tarla: 34, Parcela: 2238)		67850	1845	E		34	2238	P	1845						

2. PROPRIETATEA / POSESIA													
Titularul dreptului / posesiei			Proprietar=1 / Posesor=0	Data nașterii / CUI	Domiciliu / Sediu	Cota parte	Identificator entitate asociată	Cotă parte teren UI	Mod de dobândire	Act juridic			Obs. privitoare la proprietar
Nume / Denumire	Inițiala tatălui	Prenume								Tip act	Nr. act / data	Emitent	
COMUNA ARONEANU			1	4540038	Loc. Neidentificata, UAT. Țibana, Jud. Iași	1/1	14256		Lege	act administrativ	HCL 47 / 30.09.2004	CL Aroneanu	DOMENIUL PRIVAT

3. SARCINI / DEZMEMBRĂMINTE												
Titular			Data nașterii / CUI	Domiciliu / Sediu	Tipul sarcinii sau al dezmembrămintelor dreptului de proprietate	Cota parte	Identificator entitate asociată	Act juridic			Valoare ipotecă	Tip monedă
Nume / Denumire	Inițiala tatălui	Prenume						Tip act	Nr. act / data	Emitent		
-	-	-	-	-	-	-	-	-	-	-	-	-

4. NOTĂRI, PROCESE, INTERDICȚII				
Tipul notării	Tip act	Nr. act / data	Emitent	Identificator entitate asociată
-	-	-	-	-

5. OBSERVAȚII		
Imobil împrumuit / neîmprumuit	Imobil contestat / necontestat	Alte observații
Împrumuit		



REGISTRUL CADASTRAL AL IMOBILELOR

ANEXA Nr. 2

UAT Aroneanu
Zonă cooperativizată (Co)

Sector cadastral nr. 14


1. DESCRIEREA IMOBILULUI																
DATE TEREN											DATE CONSTRUCȚII					
Identificator teren	Adresă imobil	Număr cadastral	Nr. CF	Suprafața măsurată	Intravilan / extra.(I/E)	Nr. top.	Nr. tarla	Nr. parcelă	Categorie folosință	Suprafață parcelă	Identificator construcție	Cod grupă destinație	Suprafața construită	Nr. niveluri	Nr. CF	Constr. cu acte (DA/NU)
14257	Intravilan, Loc. Rediu Aldei, UAT. Aroneanu, Jud. Iași; (Tarla: -, Parcela: 1(16))	220	62101	1974	I			1(16)	A	1974	1	CL	131	1	62101-C1	DA
													2	CA	88	1

2. PROPRIETATEA / POSESIA													
Titularul dreptului / posesiei			Proprietar=1 / Posesor=0	Data nașterii / CUI	Domiciliu / Sediu	Cota parte	Identificator entitate asociată	Cotă parte teren UI	Mod de dobândire	Act juridic			Obs. privitoare la proprietar
Nume / Denumire	Inițiala tatălui	Prenume								Tip act	Nr. act / data	Emitent	
GOREA		VALERICA	1		Loc. Neidentificata, UAT. Aroneanu, Jud. Iași	1/2	14257		Convenție	act notarial	2140 / 20.12.2001	BNP Cubasa	bun propriu LIPSA CNP
PARALESTE		GHEORGHITA IULIAN	1		Loc. Neidentificata, UAT. Aroneanu, Jud. Iași	1/2	14257		Convenție	act notarial	2140 / 20.12.2001	BNP Cubasa	bun propriu LIPSA CNP
GOREA		VALERICA	1		Loc. Neidentificata, UAT. Aroneanu, Jud. Iași	1/1	C1, C2		Construire	act administrativ	4722 / 28.04.2022	PRIMARIA COMUNEI ARONEANU	bun propriu LIPSA CNP
PARALESTE		GHEORGHITA IULIAN	1		Loc. Neidentificata, UAT. Aroneanu, Jud. Iași								bun propriu LIPSA CNP

3. SARCINI / DEZMEMBRĂMINTE												
Titular			Data nașterii / CUI	Domiciliu / Sediu	Tipul sarcinii sau al dezmembrămintelor dreptului de proprietate	Cota parte	Identificator entitate asociată	Act juridic			Valoare ipotecă	Tip monedă
Nume / Denumire	Inițiala tatălui	Prenume						Tip act	Nr. act / data	Emitent		
-	-	-	-	-	-	-	-	-	-	-	-	-

4. NOTĂRI, PROCESE, INTERDICȚII				
Tipul notării	Tip act	Nr. act / data	Emitent	Identificator entitate asociată
-	-	-	-	-

5. OBSERVAȚII			
Imobil împrejmuit / neîmprejmuit	Imobil contestat / necontestat	Alte observații	
Împrejmuit		1968,87 mp	



REGISTRUL CADASTRAL AL IMOBILELOR

ANEXA Nr. 2

UAT Aroneanu
Zonă cooperativizată (Co)

Sector cadastral nr. 14

1. DESCRIEREA IMOBILULUI																
DATE TEREN											DATE CONSTRUCȚII					
Identificator teren	Adresă imobil	Număr cadastral	Nr. CF	Suprafața măsurată	Intravilan / extra.(I/E)	Nr. top.	Nr. tarla	Nr. parcelă	Categorie folosință	Suprafață parcelă	Identificator construcție	Cod grupă destinație	Suprafața construită	Nr. niveluri	Nr. CF	Constr. cu acte (DA/NU)
14258	Intravilan, Loc. Rediu Aldei, UAT. Aroneanu, Jud. Iași; (Tarla: 29, Parcela: -)		67979	858	I		29		CC	858						

2. PROPRIETATEA / POSESIA															
Titularul dreptului / posesiei			Proprietar=1 / Posesor=0	Data nașterii / CUI	Domiciliu / Sediu	Cota parte	Identificator entitate asociată	Cotă parte teren UI	Mod de dobândire	Act juridic			Obs. privitoare la proprietar		
Nume / Denumire	Inițiala tatălui	Prenume								Tip act	Nr. act / data	Emitent			
COMUNA ARONEANU			1	4540038	Loc. Rediu Aldei, UAT. Aroneanu, Jud. Iași	1/1	14258		Lege	act administrativ	47 / 30.09.2004	CL ARONEANU	LOTUL 8 ESTE FOLOSIT DE AGAPE IRINA		

3. SARCINI / DEZMEMBRĂMINTE															
Titular			Data nașterii / CUI	Domiciliu / Sediu	Tipul sarcinii sau al dezmembrămintelor dreptului de proprietate	Cota parte	Identificator entitate asociată	Act juridic			Valoare ipotecă	Tip monedă			
Nume / Denumire	Inițiala tatălui	Prenume						Tip act	Nr. act / data	Emitent					
-	-	-	-	-	-	-	-	-	-	-	-	-	-		

4. NOTĂRI, PROCESE, INTERDICȚII															
Tipul notării						Tip act		Nr. act/ data		Emitent		Identificator entitate asociată			
-						-		-		-		-			

5. OBSERVAȚII															
Imobil împrejmuit/ neîmprejmuit				Imobil contestat/ necontestat				Alte observații							
Împrejmuit								PARTE DIN PASUNEA DIN CF 67979, DIFERENȚA DE SUPRAFAȚĂ SE REGĂSEȘTE LA URMATOARELE ID-URI: 7, 14239, 14229, 14244, 14240, 14224, 14236, 14216, 14205, 14197, 14190, 14187, 14179, 14175, 14170, 14163, 14156, 14147, 14142, 14137, 8004, 14268							



REGISTRUL CADASTRAL AL IMOBILELOR

ANEXA Nr. 2

UAT Aroneanu
Zonă cooperativizată (Co)

Sector cadastral nr. 14

1. DESCRIEREA IMOBILULUI																
DATE TEREN											DATE CONSTRUCȚII					
Identificator teren	Adresă imobil	Număr cadastral	Nr. CF	Suprafața măsurată	Intravilan / extra.(I/E)	Nr. top.	Nr. tarla	Nr. parcelă	Categorie folosință	Suprafață parcelă	Identificator construcție	Cod grupă destinație	Suprafața construită	Nr. niveluri	Nr. CF	Constr. cu acte (DA/NU)
14259	Intravilan, Loc. Rediu Aldei, UAT. Aroneanu, Jud. Iași; (Tarla: 34, Parcela: 699)			391	I		34	699	N	391						

2. PROPRIETATEA / POSESIA													
Titularul dreptului / posesiei			Proprietar=1 / Posesor=0	Data nașterii / CUI	Domiciliu / Sediu	Cota parte	Identificator entitate asociată	Cotă parte teren UI	Mod de dobândire	Act juridic			Obs. privitoare la proprietar
Nume / Denumire	Inițiala tatălui	Prenume								Tip act	Nr. act / data	Emitent	
UAT ARONEANU			1	4540038	Loc. Rediu Aldei, UAT. Aroneanu, Jud. Iași	1/1	14259		Lege	act normativ	7 / 13.03.1996	PARLAMENTUL ROMANIEI	PROPRIETAR NEIDENTIFICAT

3. SARCINI / DEZMEMBRĂMINTE												
Titular			Data nașterii / CUI	Domiciliu / Sediu	Tipul sarcinii sau al dezmembrămintelor dreptului de proprietate	Cota parte	Identificator entitate asociată	Act juridic			Valoare ipotecă	Tip monedă
Nume / Denumire	Inițiala tatălui	Prenume						Tip act	Nr. act / data	Emitent		
-	-	-	-	-	-	-	-	-	-	-	-	-

4. NOTĂRI, PROCESE, INTERDICȚII				
Tipul notării	Tip act	Nr. act/ data	Emitent	Identificator entitate asociată
-	-	-	-	-

5. OBSERVAȚII		
Imobil împrejmuit/ neîmprejmuit	Imobil contestat/ necontestat	Alte observații
Neîmprejmuit		



REGISTRUL CADASTRAL AL IMOBILELOR

ANEXA Nr. 2

UAT Aroneanu
Zonă cooperativizată (Co)

Sector cadastral nr. 14

1. DESCRIEREA IMOBILULUI																
DATE TEREN											DATE CONSTRUCȚII					
Identificator teren	Adresă imobil	Număr cadastral	Nr. CF	Suprafața măsurată	Intravilan / extra.(I/E)	Nr. top.	Nr. tarla	Nr. parcelă	Categorie folosință	Suprafață parcelă	Identificator construcție	Cod grupă destinație	Suprafața construită	Nr. niveluri	Nr. CF	Constr. cu acte (DA/NU)
14260	Extravilan, UAT. Aroneanu, Jud. Iași; (Tarla: 85, Parcela: -)			4818	E		85		A	4818						

2. PROPRIETATEA / POSESIA													
Titularul dreptului / posesiei			Proprietar=1 / Posesor=0	Data nașterii / CUI	Domiciliu / Sediu	Cota parte	Identificator entitate asociată	Cotă parte teren UI	Mod de dobândire	Act juridic			Obs. privitoare la proprietar
Nume / Denumire	Inițiala tatălui	Prenume								Tip act	Nr. act / data	Emitent	
UAT ARONEANU			1	4540038	Loc. Rediu Aldei, UAT. Aroneanu, Jud. Iași	1/1	14260		Lege	act normativ	7 / 13.03.1996	PARLAMENTUL ROMANIEI	PROPRIETAR NEIDENTIFICAT

3. SARCINI / DEZMEMBRĂMINTE												
Titular			Data nașterii / CUI	Domiciliu / Sediu	Tipul sarcinii sau al dezmembrămintelor dreptului de proprietate	Cota parte	Identificator entitate asociată	Act juridic			Valoare ipotecă	Tip monedă
Nume / Denumire	Inițiala tatălui	Prenume						Tip act	Nr. act / data	Emitent		
-	-	-	-	-	-	-	-	-	-	-	-	-

4. NOTĂRI, PROCESE, INTERDICȚII				
Tipul notării	Tip act	Nr. act / data	Emitent	Identificator entitate asociată
-	-	-	-	-

5. OBSERVAȚII		
Imobil împrejmuit / neîmprejmuit	Imobil contestat / necontestat	Alte observații
Neîmprejmuit		



REGISTRUL CADASTRAL AL IMOBILELOR

ANEXA Nr. 2

UAT Aroneanu
Zonă cooperativizată (Co)

Sector cadastral nr. 14

1. DESCRIEREA IMOBILULUI																
DATE TEREN											DATE CONSTRUCȚII					
Identificator teren	Adresă imobil	Număr cadastral	Nr. CF	Suprafața măsurată	Intravilan / extra.(I/E)	Nr. top.	Nr. tarla	Nr. parcelă	Categorie folosință	Suprafață parcelă	Identificator construcție	Cod grupă destinație	Suprafața construită	Nr. niveluri	Nr. CF	Constr. cu acte (DA/NU)
14261	Extravilan, UAT. Aroneanu, Jud. Iași; (Tarla: 35, Parcela: 876)			2524	E		35	876	A	2524						

2. PROPRIETATEA / POSESIA													
Titularul dreptului / posesiei			Proprietar=1 / Posesor=0	Data nașterii / CUI	Domiciliu / Sediu	Cota parte	Identificator entitate asociată	Cotă parte teren UI	Mod de dobândire	Act juridic			Obs. privitoare la proprietar
Nume / Denumire	Inițiala tatălui	Prenume								Tip act	Nr. act / data	Emitent	
UAT ARONEANU			1	4540038	Loc. Rediu Aldei, UAT. Aroneanu, Jud. Iași	1/1	14261		Lege	act normativ	7 / 13.03.1996	PARLAMENTUL ROMANIEI	PROPRIETAR NEIDENTIFICAT

3. SARCINI / DEZMEMBRĂMINTE													
Titular			Data nașterii / CUI	Domiciliu / Sediu	Tipul sarcinii sau al dezmembrămintelor dreptului de proprietate	Cota parte	Identificator entitate asociată	Act juridic			Valoare ipotecă	Tip monedă	
Nume / Denumire	Inițiala tatălui	Prenume						Tip act	Nr. act / data	Emitent			
-	-	-	-	-	-	-	-	-	-	-	-	-	-

4. NOTĂRI, PROCESE, INTERDICȚII				
Tipul notării	Tip act	Nr. act / data	Emitent	Identificator entitate asociată
-	-	-	-	-

5. OBSERVAȚII		
Imobil împrejmuit / neîmprejmuit	Imobil contestat / necontestat	Alte observații
Neîmprejmuit		



REGISTRUL CADASTRAL AL IMOBILELOR

ANEXA Nr. 2

UAT Aroneanu
Zonă cooperativizată (Co)

Sector cadastral nr. 14

1. DESCRIEREA IMOBILULUI																
DATE TEREN											DATE CONSTRUCȚII					
Identificator teren	Adresă imobil	Număr cadastral	Nr. CF	Suprafața măsurată	Intravilan / extra.(I/E)	Nr. top.	Nr. tarla	Nr. parcelă	Categorie folosință	Suprafață parcelă	Identificator construcție	Cod grupă destinație	Suprafața construită	Nr. niveluri	Nr. CF	Constr. cu acte (DA/NU)
14262	Intravilan, Loc. Rediu Aldei, UAT. Aroneanu, Jud. Iași; (Tarla: 33, Parcela: 752)		64954	389	I		33	752	CC	389	1	CL	37	1	64954-C1	NU

2. PROPRIETATEA / POSESIA															
Titularul dreptului / posesiei			Proprietar=1 / Posesor=0	Data nașterii / CUI	Domiciliu / Sediu	Cota parte	Identificator entitate asociată	Cotă parte teren UI	Mod de dobândire	Act juridic			Obs. privitoare la proprietar		
Nume / Denumire	Inițiala tatălui	Prenume								Tip act	Nr. act / data	Emitent			
NITELIA		MIHAELA	1		Loc. Rediu Aldei, UAT. Aroneanu, Jud. Iași	1/1	14262		Convenție	act notarial	1162 / 09.06.2016	NP ZAHARIA GHEORGHE	LIPSA CNP		
NITELIA		GHEORGHE	1		Loc. Rediu Aldei, UAT. Aroneanu, Jud. Iași								LIPSA CNP		

3. SARCINI / DEZMEMBRĂMINTE															
Titular			Data nașterii / CUI	Domiciliu / Sediu	Tipul sarcinii sau al dezmembrămintelor dreptului de proprietate	Cota parte	Identificator entitate asociată	Act juridic			Valoare ipotecă	Tip monedă			
Nume / Denumire	Inițiala tatălui	Prenume						Tip act	Nr. act / data	Emitent					
-	-	-	-	-	-	-	-	-	-	-	-	-	-		

4. NOTĂRI, PROCESE, INTERDICȚII															
Tipul notării						Tip act	Nr. act/ data	Emitent	Identificator entitate asociată						
-						-	-	-	-						

5. OBSERVAȚII															
Imobil împrejmuit/ neîmprejmuit				Imobil contestat/ necontestat				Alte observații							
Împrejmuit															



REGISTRUL CADASTRAL AL IMOBILELOR

ANEXA Nr. 2

UAT Aroneanu
Zonă cooperativizată (Co)

Sector cadastral nr. 14

1. DESCRIEREA IMOBILULUI																
DATE TEREN											DATE CONSTRUCȚII					
Identificator teren	Adresă imobil	Număr cadastral	Nr. CF	Suprafața măsurată	Intravilan / extra.(I/E)	Nr. top.	Nr. tarla	Nr. parcelă	Categorie folosință	Suprafață parcelă	Identificator construcție	Cod grupă destinație	Suprafața construită	Nr. niveluri	Nr. CF	Constr. cu acte (DA/NU)
14263	Intravilan, Loc. Rediu Aldei, UAT. Aroneanu, Jud. Iași; (Tarla: 33, Parcela: 752)			853	I		33	752	CC	853	1	CL	26	1		NU

2. PROPRIETATEA / POSESIA													
Titularul dreptului / posesiei			Proprietar=1 / Posesor=0	Data nașterii / CUI	Domiciliu / Sediul	Cota parte	Identificator entitate asociată	Cotă parte teren UI	Mod de dobândire	Act juridic			Obs. privitoare la proprietar
Nume / Denumire	Inițiala tatălui	Prenume								Tip act	Nr. act / data	Emitent	
IANCULESCU		DAN	1		Loc. Rediu Aldei, UAT. Aroneanu, Jud. Iași	1/1	14263		Convenție	act notarial	2070 / 08.08.2000	BNP BLAJ-AVRAM LILIANA	LIPSA CNP

3. SARCINI / DEZMEMBRĂMINTE												
Titular			Data nașterii / CUI	Domiciliu / Sediul	Tipul sarcinii sau al dezmembrămintelor dreptului de proprietate	Cota parte	Identificator entitate asociată	Act juridic			Valoare ipotecă	Tip monedă
Nume / Denumire	Inițiala tatălui	Prenume						Tip act	Nr. act / data	Emitent		
-	-	-	-	-	-	-	-	-	-	-	-	-

4. NOTĂRI, PROCESE, INTERDICȚII				
Tipul notării	Tip act	Nr. act / data	Emitent	Identificator entitate asociată
-	-	-	-	-

5. OBSERVAȚII		
Imobil împrejmuit / neîmprejmuit	Imobil contestat / necontestat	Alte observații
Neîmprejmuit		



REGISTRUL CADASTRAL AL IMOBILELOR

ANEXA Nr. 2

UAT Aroneanu
Zonă cooperativizată (Co)

Sector cadastral nr. 14

1. DESCRIEREA IMOBILULUI																
DATE TEREN											DATE CONSTRUCȚII					
Identificator teren	Adresă imobil	Număr cadastral	Nr. CF	Suprafața măsurată	Intravilan / extra.(I/E)	Nr. top.	Nr. tarla	Nr. parcelă	Categorie folosință	Suprafață parcelă	Identificator construcție	Cod grupă destinație	Suprafața construită	Nr. niveluri	Nr. CF	Constr. cu acte (DA/NU)
14264	Intravilan, Loc. Rediu Aldei, UAT. Aroneanu, Jud. Iași; (Tarla: -, Parcela: 859)			99	I			859	DR	99						

2. PROPRIETATEA / POSESIA													
Titularul dreptului / posesiei			Proprietar=1 / Posesor=0	Data nașterii / CUI	Domiciliu / Sediu	Cota parte	Identificator entitate asociată	Cotă parte teren UI	Mod de dobândire	Act juridic			Obs. privitoare la proprietar
Nume / Denumire	Inițiala tatălui	Prenume								Tip act	Nr. act / data	Emitent	
UAT ARONEANU			1	4540038	Loc. Neidentificata, UAT. Aroneanu, Jud. Iași	1/1	14264		Lege	act normativ	7 / 13.03.1996	PARLAMENTUL ROMANIEI	PROPRIETAR NEIDENTIFICAT

3. SARCINI / DEZMEMBRĂMINTE													
Titular			Data nașterii / CUI	Domiciliu / Sediu	Tipul sarcinii sau al dezmembrămintelor dreptului de proprietate	Cota parte	Identificator entitate asociată	Act juridic			Valoare ipotecă	Tip monedă	
Nume / Denumire	Inițiala tatălui	Prenume						Tip act	Nr. act / data	Emitent			
-	-	-	-	-	-	-	-	-	-	-	-	-	-

4. NOTĂRI, PROCESE, INTERDICȚII				
Tipul notării	Tip act	Nr. act / data	Emitent	Identificator entitate asociată
-	-	-	-	-

5. OBSERVAȚII		
Imobil împrejmuit / neîmprejmuit	Imobil contestat / necontestat	Alte observații
Neîmprejmuit		



REGISTRUL CADASTRAL AL IMOBILELOR

ANEXA Nr. 2

UAT Aroneanu
Zonă cooperativizată (Co)

Sector cadastral nr. 14

1. DESCRIEREA IMOBILULUI																
DATE TEREN											DATE CONSTRUCȚII					
Identificator teren	Adresă imobil	Număr cadastral	Nr. CF	Suprafața măsurată	Intravilan / extra.(I/E)	Nr. top.	Nr. tarla	Nr. parcelă	Categorie folosință	Suprafață parcelă	Identificator construcție	Cod grupă destinație	Suprafața construită	Nr. niveluri	Nr. CF	Constr. cu acte (DA/NU)
14265	Intravilan, Loc. Aroneanu partial intravilan conform PUG; (Tarla: 35/1, Parcela: 743)			3600	E		35/1	743	A	1537						
					I		35/1	743	CC	2063						

2. PROPRIETATEA / POSESIA													
Titularul dreptului / posesiei			Proprietar=1 / Posesor=0	Data nașterii / CUI	Domiciliu / Sediul	Cota parte	Identificator entitate asociată	Cotă parte teren UI	Mod de dobândire	Act juridic			Obs. privitoare la proprietar
Nume / Denumire	Inițiala tatălui	Prenume								Tip act	Nr. act / data	Emitent	
POPA		ADRIAN	1		Loc. Aroneanu, UAT. Aroneanu, Jud. Iași	1/1	14265		Convenție	act notarial	1812 / 12.05.1997	BLAJ AVRAM LILIANA	LIPSA CNP

3. SARCINI / DEZMEMBRĂMINTE													
Titular			Data nașterii / CUI	Domiciliu / Sediul	Tipul sarcinii sau al dezmembrămintelor dreptului de proprietate	Cota parte	Identificator entitate asociată	Act juridic			Valoare ipotecă	Tip monedă	
Nume / Denumire	Inițiala tatălui	Prenume						Tip act	Nr. act / data	Emitent			
-	-	-	-	-	-	-	-	-	-	-	-	-	-

4. NOTĂRI, PROCESE, INTERDICȚII				
Tipul notării	Tip act	Nr. act/ data	Emitent	Identificator entitate asociată
-	-	-	-	-

5. OBSERVAȚII		
Imobil împrejmuit/ neîmprejmuit	Imobil contestat/ necontestat	Alte observații
Neîmprejmuit		



REGISTRUL CADASTRAL AL IMOBILELOR

ANEXA Nr. 2

UAT Aroneanu
Zonă cooperativizată (Co)

Sector cadastral nr. 14

1. DESCRIEREA IMOBILULUI																
DATE TEREN											DATE CONSTRUCȚII					
Identificator teren	Adresă imobil	Număr cadastral	Nr. CF	Suprafața măsurată	Intravilan / extra.(I/E)	Nr. top.	Nr. tarla	Nr. parcelă	Categorie folosință	Suprafață parcelă	Identificator construcție	Cod grupă destinație	Suprafața construită	Nr. niveluri	Nr. CF	Constr. cu acte (DA/NU)
14266	Extravilan, UAT. Aroneanu, Jud. Iași; (Tarla: -, Parcela: 811/1/3/4)			3000	E			811/1/3/4	PD	3000						

2. PROPRIETATEA / POSESIA													
Titularul dreptului / posesiei			Proprietar=1 / Posesor=0	Data nașterii / CUI	Domiciliu / Sediu	Cota parte	Identificator entitate asociată	Cotă parte teren UI	Mod de dobândire	Act juridic			Obs. privitoare la proprietar
Nume / Denumire	Inițiala tatălui	Prenume								Tip act	Nr. act / data	Emitent	
UAT ARONEANU			1	4540038	Loc. Rediu Aldei, UAT. Aroneanu, Jud. Iași	1/1	14266		Lege	act normativ	7 / 13.03.1996	PARLAMENTUL ROMANIEI	PROPRIETAR NEIDENTIFICAT

3. SARCINI / DEZMEMBRĂMINTE												
Titular			Data nașterii / CUI	Domiciliu / Sediu	Tipul sarcinii sau al dezmembrămintelor dreptului de proprietate	Cota parte	Identificator entitate asociată	Act juridic			Valoare ipotecă	Tip monedă
Nume / Denumire	Inițiala tatălui	Prenume						Tip act	Nr. act / data	Emitent		
-	-	-	-	-	-	-	-	-	-	-	-	-

4. NOTĂRI, PROCESE, INTERDICȚII				
Tipul notării	Tip act	Nr. act/ data	Emitent	Identificator entitate asociată
-	-	-	-	-

5. OBSERVAȚII		
Imobil împrejmuit/ neîmprejmuit	Imobil contestat/ necontestat	Alte observații
Neîmprejmuit		REZERVA CLIFF ARONEANU



REGISTRUL CADASTRAL AL IMOBILELOR

ANEXA Nr. 2

UAT Aroneanu
Zonă cooperativizată (Co)

Sector cadastral nr. 14

1. DESCRIEREA IMOBILULUI																
DATE TEREN											DATE CONSTRUCȚII					
Identificator teren	Adresă imobil	Număr cadastral	Nr. CF	Suprafața măsurată	Intravilan / extra.(I/E)	Nr. top.	Nr. tarla	Nr. parcelă	Categorie folosință	Suprafață parcelă	Identificator construcție	Cod grupă destinație	Suprafața construită	Nr. niveluri	Nr. CF	Constr. cu acte (DA/NU)
14267	Extravilan, UAT. Aroneanu, Jud. Iași; (Tarla: 35, Parcela: 804/3/1)			2317	E		35	804/3/1	A	2317						

2. PROPRIETATEA / POSESIA													
Titularul dreptului / posesiei			Proprietar=1 / Posesor=0	Data nașterii / CUI	Domiciliu / Sediul	Cota parte	Identificator entitate asociată	Cotă parte teren UI	Mod de dobândire	Act juridic			Obs. privitoare la proprietar
Nume / Denumire	Inițiala tatălui	Prenume								Tip act	Nr. act / data	Emitent	
UAT ARONEANU			1	4540038	Loc. Aroneanu, UAT. Aroneanu, Jud. Iași	1/1	14267		Lege	act normativ	7 / 13.03.1996	PARLAMENTUL ROMANIEI	PROPRIETAR NEIDENTIFICAT

3. SARCINI / DEZMEMBRĂMINTE												
Titular			Data nașterii / CUI	Domiciliu / Sediul	Tipul sarcinii sau al dezmembrămintelor dreptului de proprietate	Cota parte	Identificator entitate asociată	Act juridic			Valoare ipotecă	Tip monedă
Nume / Denumire	Inițiala tatălui	Prenume						Tip act	Nr. act / data	Emitent		
-	-	-	-	-	-	-	-	-	-	-	-	-

4. NOTĂRI, PROCESE, INTERDICȚII				
Tipul notării	Tip act	Nr. act/ data	Emitent	Identificator entitate asociată
-	-	-	-	-

5. OBSERVAȚII		
Imobil împrejmuit/ neîmprejmuit	Imobil contestat/ necontestat	Alte observații
Neîmprejmuit		



REGISTRUL CADASTRAL AL IMOBILELOR

ANEXA Nr. 2

UAT Aroneanu
Zonă cooperativizată (Co)

Sector cadastral nr. 14

1. DESCRIEREA IMOBILULUI																
DATE TEREN											DATE CONSTRUCȚII					
Identificator teren	Adresă imobil	Număr cadastral	Nr. CF	Suprafața măsurată	Intravilan / extra.(I/E)	Nr. top.	Nr. tarla	Nr. parcelă	Categorie folosință	Suprafață parcelă	Identificator construcție	Cod grupă destinație	Suprafața construită	Nr. niveluri	Nr. CF	Constr. cu acte (DA/NU)
14268	Intravilan, Loc. Rediu Aldei, UAT. Aroneanu, Jud. Iași; (Tarla: 29, Parcela: -)		67979	391	I		29		CC	391						

2. PROPRIETATEA / POSESIA															
Titularul dreptului / posesiei			Proprietar=1 / Posesor=0	Data nașterii / CUI	Domiciliu / Sediu	Cota parte	Identificator entitate asociată	Cotă parte teren UI	Mod de dobândire	Act juridic			Obs. privitoare la proprietar		
Nume / Denumire	Inițiala tatălui	Prenume								Tip act	Nr. act / data	Emitent			
COMUNA ARONEANU			1	4540038	Loc. Rediu Aldei, UAT. Aroneanu, Jud. Iași	1/1	14268		Lege	act administrativ	47 / 30.09.2004	CL ARONEANU	LOTUL 8 ESTE FOLOSIT DE AGAPE IRINA		

3. SARCINI / DEZMEMBRĂMINTE															
Titular			Data nașterii / CUI	Domiciliu / Sediu	Tipul sarcinii sau al dezmembrămintelor dreptului de proprietate	Cota parte	Identificator entitate asociată	Act juridic			Valoare ipotecă	Tip monedă			
Nume / Denumire	Inițiala tatălui	Prenume						Tip act	Nr. act / data	Emitent					
-	-	-	-	-	-	-	-	-	-	-	-	-	-		

4. NOTĂRI, PROCESE, INTERDICȚII															
Tipul notării						Tip act		Nr. act / data		Emitent		Identificator entitate asociată			
-						-		-		-		-			

5. OBSERVAȚII															
Imobil împrejmuit/ neîmprejmuit				Imobil contestat/ necontestat				Alte observații							
Împrejmuit								PARTE DIN PASUNEA DIN CF 67979, DIFERENȚA DE SUPRAFAȚĂ SE REGĂSEȘTE LA URMATOARELE ID-URI: 7, 14239, 14229, 14244, 14240, 14224, 14236, 14216, 14205, 14197, 14190, 14187, 14179, 14175, 14170, 14163, 14156, 14147, 14142, 14137, 8004, 14258, 14231							



REGISTRUL CADASTRAL AL IMOBILELOR

ANEXA Nr. 2

UAT Aroneanu
Zonă cooperativizată (Co)

Sector cadastral nr. 14

1. DESCRIEREA IMOBILULUI																
DATE TEREN											DATE CONSTRUCȚII					
Identificator teren	Adresă imobil	Număr cadastral	Nr. CF	Suprafața măsurată	Intravilan / extra.(I/E)	Nr. top.	Nr. tarla	Nr. parcelă	Categorie folosință	Suprafață parcelă	Identificator construcție	Cod grupă destinație	Suprafața construită	Nr. niveluri	Nr. CF	Constr. cu acte (DA/NU)
14269	Intravilan, Loc. Rediu Aldei, UAT. Aroneanu, Jud. Iași; (Tarla: 85, Parcela: 37)		67981	334	I		85	37	CC	334	1	CA	33	1	67981-C1	NU

2. PROPRIETATEA / POSESIA													
Titularul dreptului / posesiei			Proprietar=1 / Posesor=0	Data nașterii / CUI	Domiciliu / Sediul	Cota parte	Identificator entitate asociată	Cotă parte teren UI	Mod de dobândire	Act juridic			Obs. privitoare la proprietar
Nume / Denumire	Inițiala tatălui	Prenume								Tip act	Nr. act / data	Emitent	
COMUNA ARONEANU			1	4540038	Loc. Aroneanu, UAT. Aroneanu, Jud. Iași	1/1	14269		Lege	act administrativ	HCL nr 47 / 30.09.2004	CL Aroneanu	-DOMENIUL PUBLIC

3. SARCINI / DEZMEMBRĂMINTE												
Titular			Data nașterii / CUI	Domiciliu / Sediul	Tipul sarcinii sau al dezmembrămintelor dreptului de proprietate	Cota parte	Identificator entitate asociată	Act juridic			Valoare ipotecă	Tip monedă
Nume / Denumire	Inițiala tatălui	Prenume						Tip act	Nr. act / data	Emitent		
-	-	-	-	-	-	-	-	-	-	-	-	-

4. NOTĂRI, PROCESE, INTERDICȚII				
Tipul notării	Tip act	Nr. act/ data	Emitent	Identificator entitate asociată
-	-	-	-	-

5. OBSERVAȚII		
Imobil împrejmuit/ neîmprejmuit	Imobil contestat/ necontestat	Alte observații
Neîmprejmuit		



REGISTRUL CADASTRAL AL IMOBILELOR

ANEXA Nr. 2

UAT Aroneanu
Zonă cooperativizată (Co)

Sector cadastral nr. 14

1. DESCRIEREA IMOBILULUI																
DATE TEREN											DATE CONSTRUCȚII					
Identificator teren	Adresă imobil	Număr cadastral	Nr. CF	Suprafața măsurată	Intravilan / extra.(I/E)	Nr. top.	Nr. tarla	Nr. parcelă	Categorie folosință	Suprafață parcelă	Identificator construcție	Cod grupă destinație	Suprafața construită	Nr. niveluri	Nr. CF	Constr. cu acte (DA/NU)
14270	Extravilan, UAT. Aroneanu, Jud. Iași; (Tarla: 35, Parcela: 910/1/7)			256	E		35	910/1/7	A	256						

2. PROPRIETATEA / POSESIA													
Titularul dreptului / posesiei			Proprietar=1 / Posesor=0	Data nașterii / CUI	Domiciliu / Sediul	Cota parte	Identificator entitate asociată	Cotă parte teren UI	Mod de dobândire	Act juridic			Obs. privitoare la proprietar
Nume / Denumire	Inițiala tatălui	Prenume								Tip act	Nr. act / data	Emitent	
HERGHELEGIU	I	MIHAI	1		Loc. Neidentificata, UAT. Aroneanu, Jud. Iași	1/1	14270	Reconstituire	act administrativ	5.230 / 06.08.1996	CJPSDPAT IASI	LIPSA CNP	
MIHAI	I	MARIA	1	Loc. Neidentificata, UAT. Aroneanu, Jud. Iași	LIPSA CNP								
GOREA	I	ECATERINA	1	Loc. Neidentificata, UAT. Aroneanu, Jud. Iași	LIPSA CNP								

3. SARCINI / DEZMEMBRĂMINTE												
Titular			Data nașterii / CUI	Domiciliu / Sediul	Tipul sarcinii sau al dezmembrămintelor dreptului de proprietate	Cota parte	Identificator entitate asociată	Act juridic			Valoare ipotecă	Tip monedă
Nume / Denumire	Inițiala tatălui	Prenume						Tip act	Nr. act / data	Emitent		
-	-	-	-	-	-	-	-	-	-	-	-	-

4. NOTĂRI, PROCESE, INTERDICȚII				
Tipul notării	Tip act	Nr. act/ data	Emitent	Identificator entitate asociată
-	-	-	-	-

5. OBSERVAȚII		
Imobil împrejmuit/ neîmprejmuit	Imobil contestat/ necontestat	Alte observații
Neîmprejmuit		DIFERENȚA DE SUPRAFATA DE 7644 MP SE REGASESTE LA ID 14007 DIFERENȚA DE SUPRAFATA DE 7644 MP SE REGASESTE LA ID 14007



REGISTRUL CADASTRAL AL IMOBILELOR

ANEXA Nr. 2

UAT Aroneanu
Zonă cooperativizată (Co)

Sector cadastral nr. 14

1. DESCRIEREA IMOBILULUI																
DATE TEREN											DATE CONSTRUCȚII					
Identificator teren	Adresă imobil	Număr cadastral	Nr. CF	Suprafața măsurată	Intravilan / extra.(I/E)	Nr. top.	Nr. tarla	Nr. parcelă	Categorie folosință	Suprafață parcelă	Identificator construcție	Cod grupă destinație	Suprafața construită	Nr. niveluri	Nr. CF	Constr. cu acte (DA/NU)
14271	Extravilan, UAT. Aroneanu, Jud. Iași; (Tarla: 35, Parcela: 910/7/1)			199	E		35	910/7/1	A	199						

2. PROPRIETATEA / POSESIA													
Titularul dreptului / posesiei			Proprietar=1 / Posesor=0	Data nașterii / CUI	Domiciliu / Sediu	Cota parte	Identificator entitate asociată	Cotă parte teren UI	Mod de dobândire	Act juridic			Obs. privitoare la proprietar
Nume / Denumire	Inițiala tatălui	Prenume								Tip act	Nr. act / data	Emitent	
UAT ARONEANU			1	4540038	Loc. Neidentificata, UAT. Aroneanu, Jud. Iași	1/1	14271		Lege	act normativ	7 / 13.03.1996	PARLAMENTUL ROMANIEI	PROPRIETAR NEIDENTIFICAT

3. SARCINI / DEZMEMBRĂMINTE													
Titular			Data nașterii / CUI	Domiciliu / Sediu	Tipul sarcinii sau al dezmembrămintelor dreptului de proprietate	Cota parte	Identificator entitate asociată	Act juridic			Valoare ipotecă	Tip monedă	
Nume / Denumire	Inițiala tatălui	Prenume						Tip act	Nr. act / data	Emitent			
-	-	-	-	-	-	-	-	-	-	-	-	-	-

4. NOTĂRI, PROCESE, INTERDICȚII				
Tipul notării	Tip act	Nr. act / data	Emitent	Identificator entitate asociată
-	-	-	-	-

5. OBSERVAȚII		
Imobil împrejmuit / neîmprejmuit	Imobil contestat / necontestat	Alte observații
Neîmprejmuit		



REGISTRUL CADASTRAL AL IMOBILELOR

ANEXA Nr. 2

UAT Aroneanu
Zonă cooperativizată (Co)

Sector cadastral nr. 14

1. DESCRIEREA IMOBILULUI																
DATE TEREN											DATE CONSTRUCȚII					
Identificator teren	Adresă imobil	Număr cadastral	Nr. CF	Suprafața măsurată	Intravilan / extra.(I/E)	Nr. top.	Nr. tarla	Nr. parcelă	Categorie folosință	Suprafață parcelă	Identificator construcție	Cod grupă destinație	Suprafața construită	Nr. niveluri	Nr. CF	Constr. cu acte (DA/NU)
14272	Extravilan, UAT. Aroneanu, Jud. Iași; (Tarla: 35, Parcela: 774)			674	E		35	774	F	674						

2. PROPRIETATEA / POSESIA													
Titularul dreptului / posesiei			Proprietar=1 / Posesor=0	Data nașterii / CUI	Domiciliu / Sediul	Cota parte	Identificator entitate asociată	Cotă parte teren UI	Mod de dobândire	Act juridic			Obs. privitoare la proprietar
Nume / Denumire	Inițiala tatălui	Prenume								Tip act	Nr. act / data	Emitent	
UAT ARONEANU			1	4540038	Loc. Neidentificata, UAT. Aroneanu, Jud. Iași	1/1	14272		Lege	act normativ	7 / 13.03.1996	PARLAMENTUL ROMANIEI	PROPRIETAR NEIDENTIFICAT

3. SARCINI / DEZMEMBRĂMINTE												
Titular			Data nașterii / CUI	Domiciliu / Sediul	Tipul sarcinii sau al dezmembrămintelor dreptului de proprietate	Cota parte	Identificator entitate asociată	Act juridic			Valoare ipotecă	Tip monedă
Nume / Denumire	Inițiala tatălui	Prenume						Tip act	Nr. act / data	Emitent		
-	-	-	-	-	-	-	-	-	-	-	-	-

4. NOTĂRI, PROCESE, INTERDICȚII				
Tipul notării	Tip act	Nr. act/ data	Emitent	Identificator entitate asociată
-	-	-	-	-

5. OBSERVAȚII		
Imobil împrejmuit/ neîmprejmuit	Imobil contestat/ necontestat	Alte observații
Neîmprejmuit		

