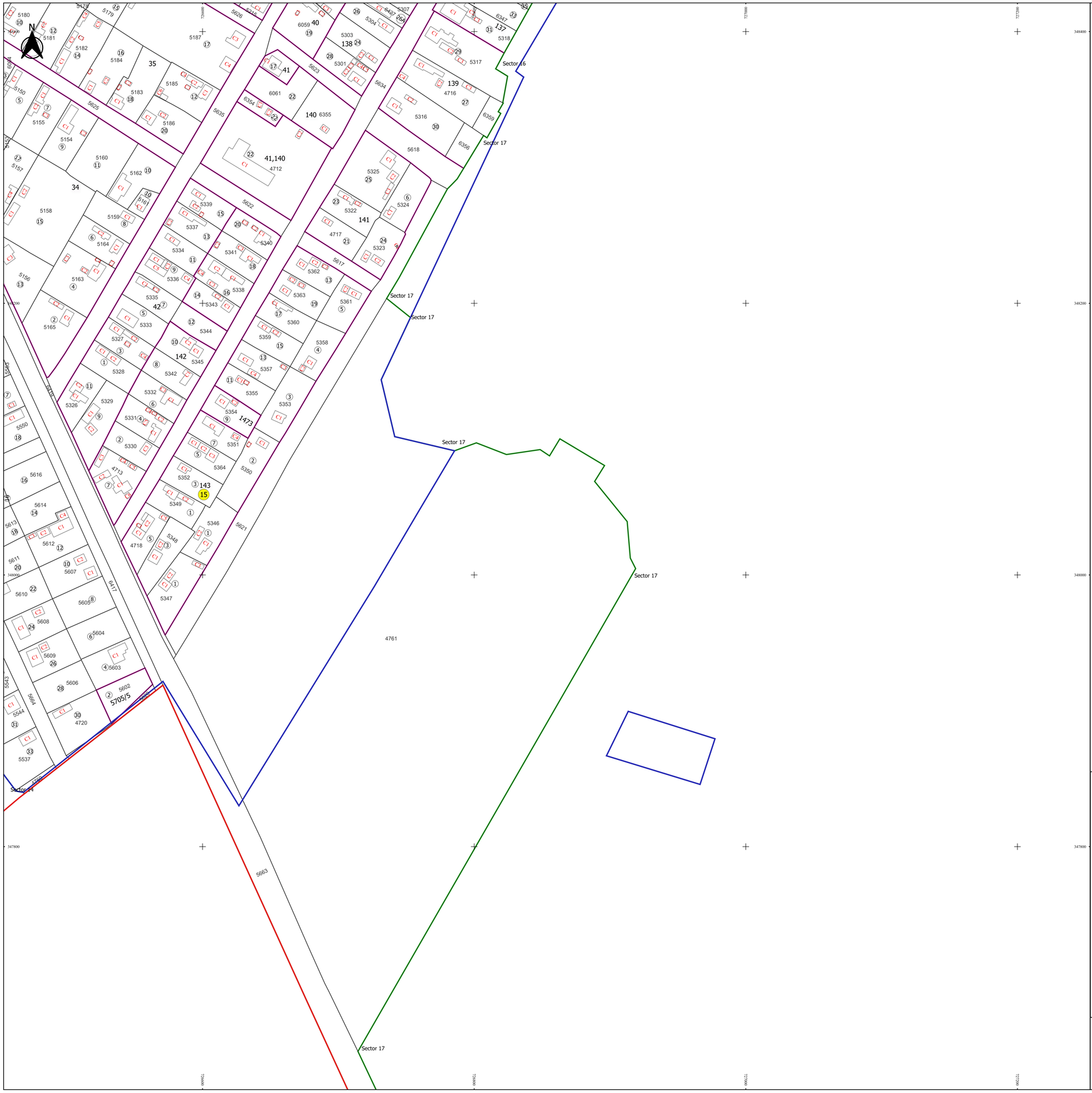

PLAN CADASTRAL

JUDEȚ IALOMITA, UAT VLADENI

Sectorul Cadastral 15

Spre publicare

Scara 1:1000

Sistem de proiecție "STEREO '70"

- Plansa 14 -

Schița de racordare a planșelor

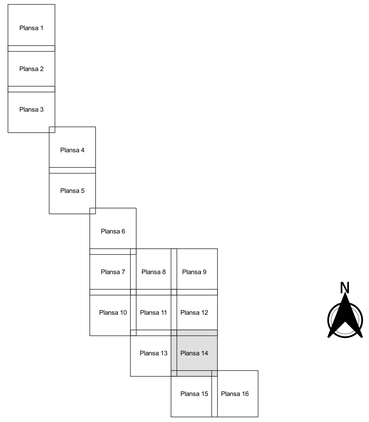

Legendă

- Limită sector
- Limită UAT
- Limită intravilan
- Limită imobil
- Limită construcții
- Limită tarla
- 15 Număr sector
- 75 Numar_administrativ
- 5614 Număr imobil
- 5153-C1 Număr construcții
- 17 Număr tarla
- Sector 14 Toponimie

Schița dispunerii sectorului cadastral

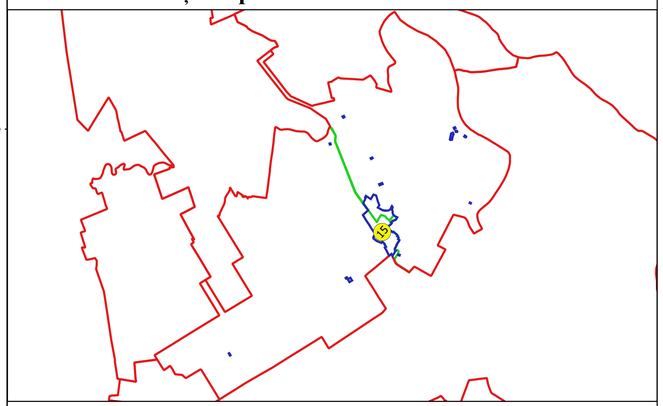

Executant
SC GEOAGRICADASTRU SRL
Ing. SILVIU-ALEXANDRU NITA
Data.....

SILVIU-ALEXANDRU NITA
SILVIUNITA@YAHOO.COM

ANCPI-E. RF. IL15
Cheia: 2F2E1F42
20110429195855156424