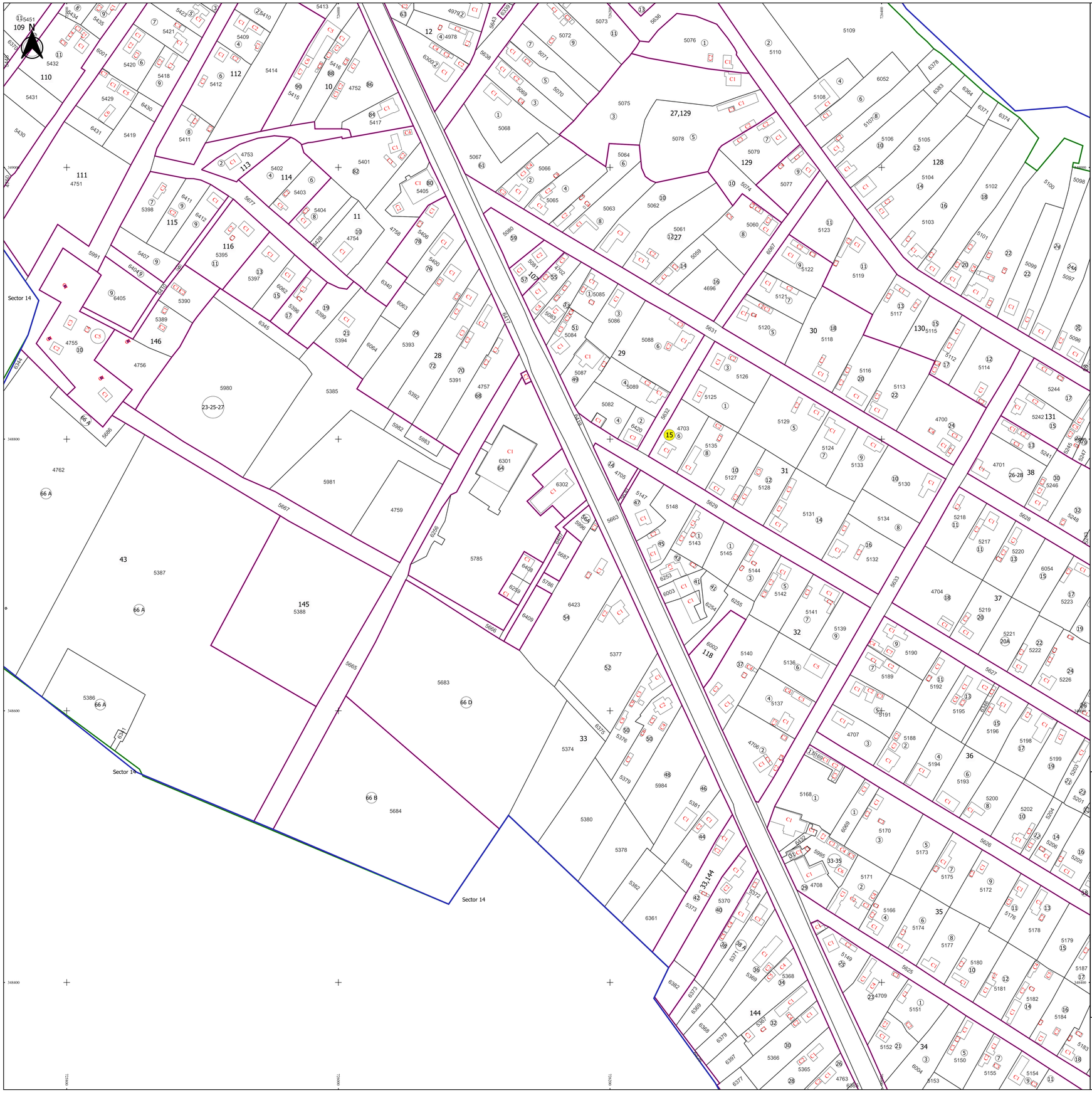


# PLAN CADASTRAL

## JUDEȚ IALOMITA, UAT VLADENI

**Sectorul Cadastral 15**

**Spre publicare**

**Scara 1:1000**

**Sistem de proiecție "STEREO '70"**

**- Plansa 11 -**

### Schița de racordare a planșelor

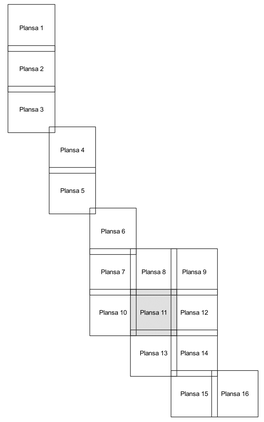


N

### Legendă

- Limită sector
- Limită UAT
- Limită intravilan
- Limită imobil
- Limită construcții
- Limită tarla
- 15 Număr sector
- 75 Numar_administrativ
- 5614 Număr imobil
- 5153-C1 Număr construcții
- 17 Număr tarla
- Sector 14 Toponimie

### Schița dispunerii sectorului cadastral

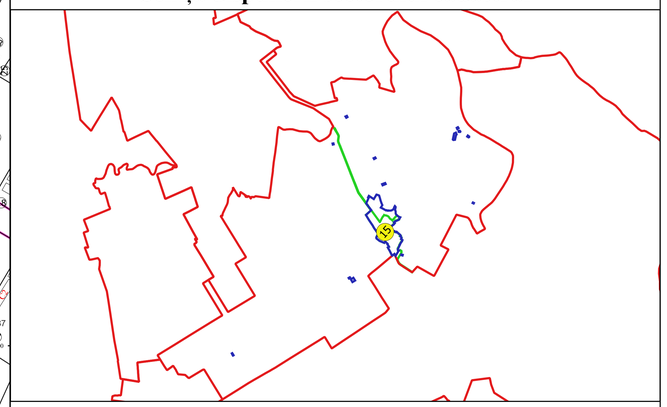


Executant
SC GEOAGRICADASTRU SRL
Ing. SILVIU-ALEXANDRU NITA
Data.....

SILVIU-ALEXANDRU NITA
SILVIUNITA@YAHOO.COM

ANCPI-R: RT: 15175
ONRC: J12/1/11
2011042919050315566x6