

**DATE DESPRE IMOBILUL NR. 70901**

Oficiul de Cadastru și Publicitate Imobiliară IALOMITA
Biroul de Cadastru și Publicitate Imobiliară Slobozia

A. Partea I. Descrierea imobilului

TEREN Extravilan

Adresa: Jud. Ialomita

Nr. Crt	Nr cadastral Nr. topografic	Suprafața* (mp)	Observații / Referințe
A1		1.500	Sector cadastral:7 Teren neimprejmuit;

B. Partea II. Proprietari și acte

Inscrieri privitoare la dreptul de proprietate și alte drepturi reale	Referințe
/	
Act Administrativ nr. 036840, din 25/03/1999 emis de CJSDPAT IALOMITA;	
B1	A1
Intabulare, drept de PROPRIETATE, dobandit prin Reconstituire, cota actuala 1/1, cota initiala 1/1	
1) SĂRĂȚEANU I. VASILICĂ	
2) SĂRĂȚEANU I. ION	
3) SĂRĂȚEANU I. STANCU	

C. Partea III. SARCINI .

Inscrieri privind dezmembramintele dreptului de proprietate, drepturi reale de garanție și sarcini	Referințe
NU SUNT	

Teren

Nr cadastral	Suprafața (mp)*	Observații / Referințe
	1.500	

* Suprafața este determinată în planul de proiecție Stereo 70.



Date referitoare la teren

Crt	Categorie folosință	Intra vilan	Suprafața (mp)	Tarla	Parcelă	Nr. topo	Observații / Referințe
1	vie	NU	1.500	596/3	41	-	

Lungime Segmente

1) Valorile lungimilor segmentelor sunt obținute din proiecție în plan.

Punct început	X / Y	Punct sfârșit	X / Y	Lungime segment (** (m)
1	704.267,507 350.462,629	2	704.266,535 350.462,339	1.014
2	704.266,535 350.462,339	3	704.255,957 350.459,512	10.949
3	704.255,957 350.459,512	4	704.290,807 350.334,363	129.911
4	704.290,807 350.334,363	5	704.299,937 350.346,173	14.927
5	704.299,937 350.346,173	1	704.267,507 350.462,629	120.887

**** Lungimile segmentelor sunt determinate în planul de proiecție Stereo 70 și sunt rotunjite la 1 milimetru.**

***** Distanța dintre puncte este formată din segmente cumulate ce sunt mai mici decât valoarea 1 milimetru.**

**DATE DESPRE IMOBILUL NR. 70902**

Oficiul de Cadastru și Publicitate Imobiliară IALOMITA
Biroul de Cadastru și Publicitate Imobiliară Slobozia

A. Partea I. Descrierea imobilului

TEREN Extravilan

Adresa: Jud. Ialomita

Nr. Crt	Nr cadastral Nr. topografic	Suprafața* (mp)	Observații / Referințe
A1		1.560	Sector cadastral:7 Teren neimprejmuit;

B. Partea II. Proprietari și acte

Inscrieri privitoare la dreptul de proprietate și alte drepturi reale		Referințe
/		
Act Administrativ nr. 035817, din 21/06/1994 emis de CJSDPAT IALOMITA;		
B1	Intabulare, drept de PROPRIETATE, dobandit prin Reconstituire, cota actuala 1/1, cota initiala 1/1 1) STĂNESCU I. MARIA	A1

C. Partea III. SARCINI .

Inscrieri privind dezmembramintele dreptului de proprietate, drepturi reale de garanție și sarcini	Referințe
NU SUNT	

Anexa Nr. 1 La Partea I

Teren

Nr cadastral	Suprafața (mp)*	Observații / Referințe
	1.560	

* Suprafața este determinată în planul de proiecție Stereo 70.



Date referitoare la teren

Crt	Categorie folosință	Intravilan	Suprafața (mp)	Tarla	Parcelă	Nr. topo	Observații / Referințe
1	vie	NU	1.560	596/3	42	-	

Lungime Segmente

1) Valorile lungimilor segmentelor sunt obținute din proiecție în plan.

Punct început	X / Y	Punct sfârșit	X / Y	Lungime segment (** (m)
1	704.310,13 350.359,719	2	704.280,403 350.466,473	110.816
2	704.280,403 350.466,473	3	704.267,507 350.462,629	13.456
3	704.267,507 350.462,629	4	704.299,937 350.346,173	120.887
4	704.299,937 350.346,173	5	704.307,418 350.355,851	12.232
5	704.307,418 350.355,851	1	704.310,13 350.359,719	4.724

**** Lungimile segmentelor sunt determinate în planul de proiecție Stereo 70 și sunt rotunjite la 1 milimetru.**

***** Distanța dintre puncte este formată din segmente cumulate ce sunt mai mici decât valoarea 1 milimetru.**

**DATE DESPRE IMOBILUL NR. 70903**

Oficiul de Cadastru și Publicitate Imobiliară IALOMITA
Biroul de Cadastru și Publicitate Imobiliară Slobozia

A. Partea I. Descrierea imobilului

TEREN Extravilan

Adresa: Jud. Ialomita

Nr. Crt	Nr cadastral Nr. topografic	Suprafața* (mp)	Observații / Referințe
A1		2.485	Sector cadastral:7 Teren neimprejmuit;

B. Partea II. Proprietari și acte

Inscrieri privitoare la dreptul de proprietate și alte drepturi reale	Referințe
/	
Act Notarial nr. 113, din 27/09/2004 emis de BNP Stuparu Costin Marian;	
B1	A1
Intabulare, drept de PROPRIETATE, dobandit prin lesire Din Indiviziune, cota actuala 1/1, cota initiala 1/1	
1) FRANGU GHEORGHE	

C. Partea III. SARCINI .

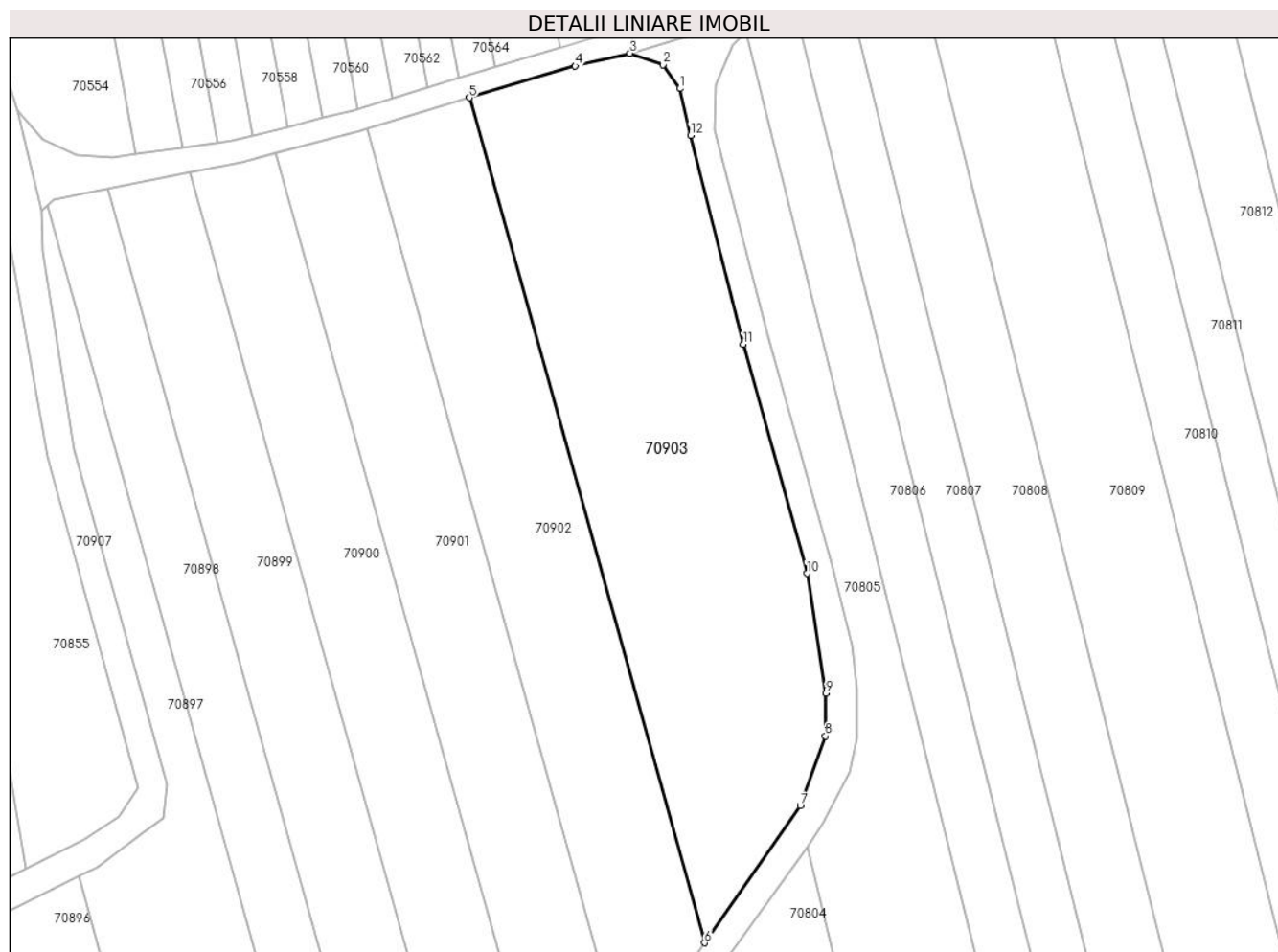
Inscrieri privind dezmembramintele dreptului de proprietate, drepturi reale de garanție și sarcini	Referințe
NU SUNT	

Anexa Nr. 1 La Partea I

Teren

Nr cadastral	Suprafața (mp)*	Observații / Referințe
	2.485	

* Suprafața este determinată în planul de proiecție Stereo 70.



Date referitoare la teren

Crt	Categorie folosință	Intra vilan	Suprafața (mp)	Tarla	Parcelă	Nr. topo	Observații / Referințe
1	arabil	NU	2.485	596/3	43	-	

Lungime Segmente

1) Valorile lungimilor segmentelor sunt obținute din proiecție în plan.

Punct început	X / Y	Punct sfârșit	X / Y	Lungime segment (** (m)
1	704.307,029 350.467,637	2	704.304,883 350.470,642	3.693
2	704.304,883 350.470,642	3	704.300,717 350.472,093	4.411
3	704.300,717 350.472,093	4	704.293,795 350.470,465	7.111
4	704.293,795 350.470,465	5	704.280,403 350.466,473	13.975
5	704.280,403 350.466,473	6	704.310,13 350.359,719	110.816

Punct început	X / Y	Punct sfârşit	X / Y	Lungime segment (** (m)
6	704.310,13 350.359,719	7	704.322,257 350.377,012	21.121
7	704.322,257 350.377,012	8	704.325,406 350.385,842	9.375
8	704.325,406 350.385,842	9	704.325,49 350.391,218	5.377
9	704.325,49 350.391,218	10	704.323,088 350.406,394	15.365
10	704.323,088 350.406,394	11	704.315,036 350.435,309	30.015
11	704.315,036 350.435,309	12	704.308,371 350.461,725	27.244
12	704.308,371 350.461,725	1	704.307,029 350.467,637	6.062

** Lungimile segmentelor sunt determinate în planul de proiecție Stereo 70 și sunt rotunjite la 1 milimetru.

*** Distanța dintre puncte este formată din segmente cumulate ce sunt mai mici decât valoarea 1 milimetru.

**DATE DESPRE IMOBILUL NR. 70904**

Oficiul de Cadastru și Publicitate Imobiliară IALOMITA
Biroul de Cadastru și Publicitate Imobiliară Slobozia

A. Partea I. Descrierea imobilului

TEREN Extravilan

Adresa: Jud. Ialomita

Nr. Crt	Nr cadastral Nr. topografic	Suprafața* (mp)	Observații / Referințe
A1		3.398	Sector cadastral:7 Teren neimprejmuit;

B. Partea II. Proprietari și acte

Inscrieri privitoare la dreptul de proprietate și alte drepturi reale		Referințe
/		
Act Administrativ nr. 5867, din 13/11/2024 emis de PRIMARIA COM. OGRADA;		
B1	Inscrierea posesiei, drept de PROPRIETATE, dobandit prin Lege, cota actuala 1/1, cota initiala 1/1 1) NEIDENTIFICAT NEIDENTIFICAT	A1
Act Normativ nr. 7, din 13/03/1996 emis de PARLAMENTUL ROMANIEI (art.13 alin.(15));		
B2	SE NOTEAZA MENTIUNEA DE PROPRIETAR NEIDENTIFICAT	A1

C. Partea III. SARCINI .

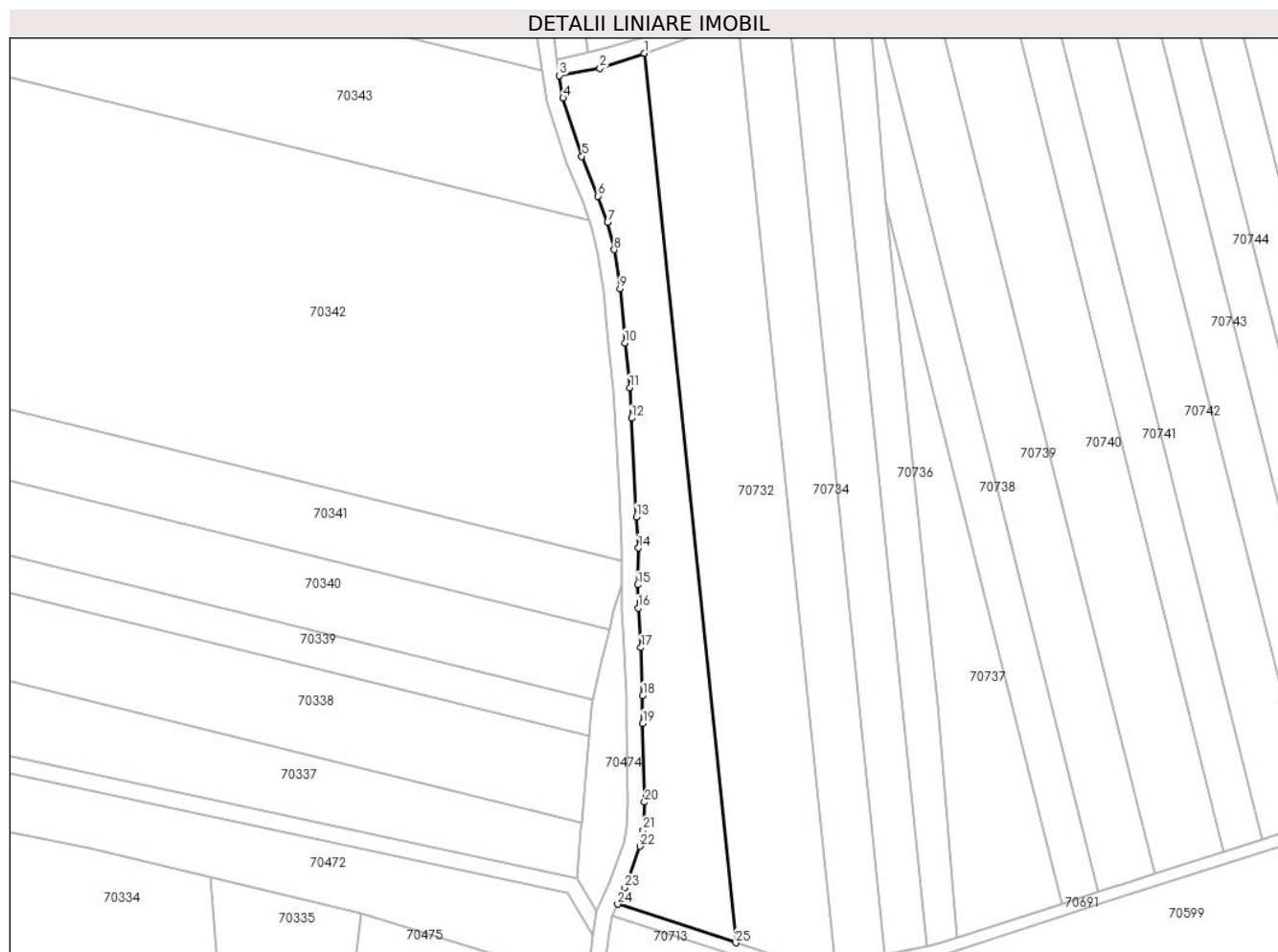
Inscrieri privind dezmembramintele dreptului de proprietate, drepturi reale de garanție și sarcini	Referințe
NU SUNT	

Anexa Nr. 1 La Partea I

Teren

Nr cadastral	Suprafața (mp)*	Observații / Referințe
	3.398	

* Suprafața este determinată în planul de proiecție Stereo 70.



Date referitoare la teren

Crt	Categorie folosință	Intravilan	Suprafața (mp)	Tarla	Parcelă	Nr. topo	Observații / Referințe
1	arabil	NU	3.398	-	-	-	

Lungime Segmente

1) Valorile lungimilor segmentelor sunt obținute din proiecție în plan.

Punct început	X / Y	Punct sfârșit	X / Y	Lungime segment (** (m)
1	703.815,612 349.900,719	2	703.804,746 349.896,98	11.491
3	703.794,892 349.895,302	4	703.795,752 349.889,761	5.608
5	703.800,363 349.875,519	6	703.804,27 349.865,77	10.502
7	703.806,629 349.859,351	8	703.808,255 349.852,67	6.876
9	703.809,72 349.843,092	10	703.810,857 349.829,895	13.246

Punct început	X / Y	Punct sfârșit	X / Y	Lungime segment (** (m)
2	703.804,746 349.896,98	3	703.794,892 349.895,302	9.996
4	703.795,752 349.889,761	5	703.800,363 349.875,519	14.97
6	703.804,27 349.865,77	7	703.806,629 349.859,351	6.84
8	703.808,255 349.852,67	9	703.809,72 349.843,092	9.689
10	703.810,857 349.829,895	11	703.812,112 349.818,975	10.992

Punct început	X / Y	Punct sfârșit	X / Y	Lungime segment (** (m)
11	703.812,112 349.818,975	12	703.812,485 349.811,468	7.517
13	703.813,682 349.787,375	14	703.814,173 349.779,74	7.651
15	703.814,034 349.770,722	16	703.814,135 349.765,045	5.679
17	703.814,796 349.755,362	18	703.815,243 349.743,66	11.711
19	703.815,243 349.736,889	20	703.815,686 349.717,587	19.308
21	703.815,332 349.710,732	22	703.814,553 349.706,776	4.033
23	703.810,862 349.696,666	24	703.809,082 349.692,641	4.4
25	703.838,007 349.683,199	1	703.815,612 349.900,719	218.67

Punct început	X / Y	Punct sfârșit	X / Y	Lungime segment (** (m)
12	703.812,485 349.811,468	13	703.813,682 349.787,375	24.122
14	703.814,173 349.779,74	15	703.814,034 349.770,722	9.019
16	703.814,135 349.765,045	17	703.814,796 349.755,362	9.705
18	703.815,243 349.743,66	19	703.815,243 349.736,889	6.77
20	703.815,686 349.717,587	21	703.815,332 349.710,732	6.863
22	703.814,553 349.706,776	23	703.810,862 349.696,666	10.763
24	703.809,082 349.692,641	25	703.838,007 349.683,199	30.428

** Lungimile segmentelor sunt determinate în planul de proiecție Stereo 70 și sunt rotunjite la 1 milimetru.

*** Distanța dintre puncte este formată din segmente cumulate ce sunt mai mici decât valoarea 1 milimetru.

**DATE DESPRE IMOBILUL NR. 70906**

Oficiul de Cadastru și Publicitate Imobiliară IALOMITA
Biroul de Cadastru și Publicitate Imobiliară Slobozia

A. Partea I. Descrierea imobilului

TEREN Extravilan

Adresa: Jud. Ialomita

Nr. Crt	Nr cadastral Nr. topografic	Suprafața* (mp)	Observații / Referințe
A1		1.984	Sector cadastral:7 Teren neimprejmuit;

B. Partea II. Proprietari și acte

Inscrieri privitoare la dreptul de proprietate și alte drepturi reale		Referințe
/		
Act Administrativ nr. 5867, din 13/11/2024 emis de PRIMARIA COM. OGRADA;		
B1	Inscrierea posesiei, drept de PROPRIETATE, dobandit prin Lege, cota actuala 1/1, cota initiala 1/1 1) NEIDENTIFICAT NEIDENTIFICAT	A1
Act Normativ nr. 7, din 13/03/1996 emis de PARLAMENTUL ROMANIEI (art.13 alin.(15));		
B2	SE NOTEAZA MENTIUNEA DE PROPRIETAR NEIDENTIFICAT	A1


C. Partea III. SARCINI .

Inscrieri privind dezmembramintele dreptului de proprietate, drepturi reale de garanție și sarcini	Referințe
NU SUNT	

Teren

Nr cadastral	Suprafața (mp)*	Observații / Referințe
	1.984	

* Suprafața este determinată în planul de proiecție Stereo 70.



Date referitoare la teren

Crt	Categorie folosință	Intra vilan	Suprafața (mp)	Tarla	Parcelă	Nr. topo	Observații / Referințe
1	drum	NU	1.984	-	-	-	

Lungime Segmente

1) Valorile lungimilor segmentelor sunt obținute din proiecție în plan.

Punct început	X / Y	Punct sfârșit	X / Y	Lungime segment
1	704.126,234 350.407,535	2	704.140,619 350.423,701	21.639
4	704.166,829 350.450,812	5	704.174,542 350.459,453	11.582
7	704.181,786 350.467,568	8	704.192,454 350.477,81	14.789
10	704.203,556 350.486,827	11	704.204,322 350.487,067	0.803
13	704.210,241 350.487,295	14	704.211,215 350.491,51	4.326
16	704.206,984 350.491,341	17	704.202,26 350.489,571	5.045
2	704.140,619 350.423,701	3	704.153,219 350.437,036	18.346
5	704.174,542 350.459,453	6	704.180,618 350.466,259	9.124
8	704.192,454 350.477,81	9	704.198,594 350.483,704	8.511
11	704.204,322 350.487,067	12	704.206,777 350.487,833	2.572
14	704.211,215 350.491,51	15	704.209,166 350.491,428	2.051
17	704.202,26 350.489,571	18	704.196,472 350.486,045	6.777
3	704.153,219 350.437,036	4	704.166,829 350.450,812	19.365
6	704.180,618 350.466,259	7	704.181,786 350.467,568	1.755
9	704.198,594 350.483,704	10	704.203,556 350.486,827	5.863
12	704.206,777 350.487,833	13	704.210,241 350.487,295	3.506
15	704.209,166 350.491,428	16	704.206,984 350.491,341	2.183
18	704.196,472 350.486,045	19	704.179,195 350.469,128	24.18

Punct început	X / Y	Punct sfârșit	X / Y	Lungime segment	Punct început	X / Y	Punct sfârșit	X / Y	Lungime segment	Punct început	X / Y	Punct sfârșit	X / Y	Lungime segment
19	704.179,195 350.469,128	20	704.176,188 350.465,956	4.371	20	704.176,188 350.465,956	21	704.155,606 350.444,244	29.917	21	704.155,606 350.444,244	22	704.140,416 350.428,221	22.079
22	704.140,416 350.428,221	23	704.134,302 350.421,641	8.982	23	704.134,302 350.421,641	24	704.129,254 350.416,208	7.417	24	704.129,254 350.416,208	25	704.122,147 350.408,559	10.44
25	704.122,147 350.408,559	26	704.105,137 350.390,252	24.99	26	704.105,137 350.390,252	27	704.098,621 350.383,309	9.521	27	704.098,621 350.383,309	28	704.081,092 350.364,632	25.615
28	704.081,092 350.364,632	29	704.076,265 350.359,49	7.053	29	704.076,265 350.359,49	30	704.059,192 350.342,641	23.988	30	704.059,192 350.342,641	31	704.042,627 350.326,293	23.273
31	704.042,627 350.326,293	32	704.035,261 350.317,794	11.247	32	704.035,261 350.317,794	33	704.025,763 350.306,837	14.501	33	704.025,763 350.306,837	34	704.013,083 350.291,948	19.557
34	704.013,083 350.291,948	35	704.006,371 350.283,626	10.692	35	704.006,371 350.283,626	36	704.004,374 350.281,15	3.18	36	704.004,374 350.281,15	37	703.984,702 350.256,757	31.337
37	703.984,702 350.256,757	38	703.983,397 350.255,139	2.079	38	703.983,397 350.255,139	39	703.979,421 350.250,312	6.254	39	703.979,421 350.250,312	40	703.958,932 350.225,437	32.227
40	703.958,932 350.225,437	41	703.953,26 350.218,552	8.921	41	703.953,26 350.218,552	42	703.948,797 350.213,814	6.509	42	703.948,797 350.213,814	43	703.932,065 350.196,05	24.404
43	703.932,065 350.196,05	44	703.922,891 350.187,601	12.472	44	703.922,891 350.187,601	45	703.919,279 350.184,922	4.496	45	703.919,279 350.184,922	46	703.914,558 350.181,421	5.878
46	703.914,558 350.181,421	47	703.911,572 350.179,207	3.717	47	703.911,572 350.179,207	48	703.886,066 350.163,181	30.123	48	703.886,066 350.163,181	49	703.880,781 350.159,861	6.241
49	703.880,781 350.159,861	50	703.876,919 350.157,664	4.444	50	703.876,919 350.157,664	51	703.865,677 350.151,268	12.934	51	703.865,677 350.151,268	52	703.851,53 350.142,566	16.609
52	703.851,53 350.142,566	53	703.847,606 350.140,152	4.607	53	703.847,606 350.140,152	54	703.822,948 350.125,565	28.65	54	703.822,948 350.125,565	55	703.814,789 350.120,739	9.479
55	703.814,789 350.120,739	56	703.793,671 350.109,778	23.793	56	703.793,671 350.109,778	57	703.780,635 350.103,38	14.521	57	703.780,635 350.103,38	58	703.773,463 350.100,607	7.689
58	703.773,463 350.100,607	59	703.772,257 350.101,017	1.273	59	703.772,257 350.101,017	60	703.772,523 350.096,319	4.705	60	703.772,523 350.096,319	61	703.774,136 350.097,597	2.057
61	703.774,136 350.097,597	62	703.782,391 350.100,735	8.831	62	703.782,391 350.100,735	63	703.795,575 350.107,1	14.64	63	703.795,575 350.107,1	64	703.816,862 350.118,013	23.921
64	703.816,862 350.118,013	65	703.849,47 350.137,339	37.905	65	703.849,47 350.137,339	66	703.868,68 350.148,543	22.239	66	703.868,68 350.148,543	67	703.882,975 350.156,601	16.41
67	703.882,975 350.156,601	68	703.896,523 350.165,486	16.202	68	703.896,523 350.165,486	69	703.903,695 350.170,19	8.577	69	703.903,695 350.170,19	70	703.911,639 350.175,4	9.5
70	703.911,639 350.175,4	71	703.913,684 350.176,741	2.445	71	703.913,684 350.176,741	72	703.919,28 350.181,347	7.248	72	703.919,28 350.181,347	73	703.933,075 350.192,701	17.867
73	703.933,075 350.192,701	74	703.934,511 350.193,883	1.86	74	703.934,511 350.193,883	75	703.935,986 350.195,445	2.148	75	703.935,986 350.195,445	76	703.955,972 350.216,616	29.114
76	703.955,972 350.216,616	77	703.959,228 350.220,613	5.155	77	703.959,228 350.220,613	78	703.966,988 350.230,137	12.285	78	703.966,988 350.230,137	79	703.976,569 350.241,897	15.169
79	703.976,569 350.241,897	80	703.986,177 350.253,69	15.211	80	703.986,177 350.253,69	81	703.988,851 350.256,956	4.221	81	703.988,851 350.256,956	82	704.012,192 350.285,462	36.843
82	704.012,192 350.285,462	83	704.019,251 350.294,083	11.142	83	704.019,251 350.294,083	84	704.022,24 350.297,524	4.558	84	704.022,24 350.297,524	85	704.033,956 350.311,014	17.868
85	704.033,956 350.311,014	86	704.045,459 350.324,26	17.543	86	704.045,459 350.324,26	87	704.057,525 350.336,266	17.022	87	704.057,525 350.336,266	88	704.070,172 350.348,851	17.842
88	704.070,172 350.348,851	89	704.078,8 350.357,436	12.171	89	704.078,8 350.357,436	90	704.081,465 350.360,263	3.885	90	704.081,465 350.360,263	91	704.097,883 350.377,681	23.936
91	704.097,883 350.377,681	92	704.107,661 350.388,055	14.256	92	704.107,661 350.388,055	93	704.113,04 350.393,697	7.796	93	704.113,04 350.393,697	1	704.126,234 350.407,535	19.119

** Lungimile segmentelor sunt determinate în planul de proiecție Stereo 70 și sunt rotunjite la 1 milimetru.

*** Distanța dintre puncte este formată din segmente cumulate ce sunt mai mici decât valoarea 1 milimetru.

**DATE DESPRE IMOBILUL NR. 70907**

Oficiul de Cadastru și Publicitate Imobiliară IALOMITA
Biroul de Cadastru și Publicitate Imobiliară Slobozia

A. Partea I. Descrierea imobilului

TEREN Extravilan

Adresa: Jud. Ialomita

Nr. Crt	Nr cadastral Nr. topografic	Suprafața* (mp)	Observații / Referințe
A1		2.827	Sector cadastral:7 Teren neimprejmuit;

B. Partea II. Proprietari și acte

Inscrieri privitoare la dreptul de proprietate și alte drepturi reale		Referințe
/		
Act Administrativ nr. 5867, din 13/11/2024 emis de PRIMARIA COM. OGRADA;		
B1	Inscrierea posesiei, drept de PROPRIETATE, dobandit prin Lege, cota actuala 1/1, cota initiala 1/1 1) NEIDENTIFICAT NEIDENTIFICAT	A1
Act Normativ nr. 7, din 13/03/1996 emis de PARLAMENTUL ROMANIEI (art.13 alin.(15));		
B2	SE NOTEAZA MENTIUNEA DE PROPRIETAR NEIDENTIFICAT	A1

C. Partea III. SARCINI .


Inscrieri privind dezmembramintele dreptului de proprietate, drepturi reale de garanție și sarcini	Referințe
NU SUNT	

Anexa Nr. 1 La Partea I

Teren

Nr cadastral	Suprafața (mp)*	Observații / Referințe
	2.827	

* Suprafața este determinată în planul de proiecție Stereo 70.



Date referitoare la teren

Crt	Categorie folosință	Intravilan	Suprafața (mp)	Tarla	Parcelă	Nr. topo	Observații / Referințe
1	drum	NU	2.827	-	-	-	

Lungime Segmente

1) Valorile lungimilor segmentelor sunt obținute din proiecție în plan.

Punct început	X / Y	Punct sfârșit	X / Y	Lungime segment	Punct început	X / Y	Punct sfârșit	X / Y	Lungime segment	Punct început	X / Y	Punct sfârșit	X / Y	Lungime segment
1	704.233,296 350.369,288	2	704.238,946 350.373,427	7.004	2	704.238,946 350.373,427	3	704.241,741 350.375,514	3.488	3	704.241,741 350.375,514	4	704.242,236 350.379,7	4.215
4	704.242,236 350.379,7	5	704.230,491 350.421,935	43.838	5	704.230,491 350.421,935	6	704.226,407 350.447,076	25.471	6	704.226,407 350.447,076	7	704.226,322 350.452,188	5.113
7	704.226,322 350.452,188	8	704.223,219 350.464,912	13.097	8	704.223,219 350.464,912	9	704.221,237 350.471,059	6.459	9	704.221,237 350.471,059	10	704.219,871 350.478,151	7.222
10	704.219,871 350.478,151	11	704.219,695 350.481,069	2.923	11	704.219,695 350.481,069	12	704.219,774 350.486,765	5.697	12	704.219,774 350.486,765	13	704.216,377 350.490,017	4.702
13	704.216,377 350.490,017	14	704.211,215 350.491,51	5.373	14	704.211,215 350.491,51	15	704.210,241 350.487,295	4.326	15	704.210,241 350.487,295	16	704.213,37 350.486,1	3.349
16	704.213,37 350.486,1	17	704.215,514 350.483,615	3.282	17	704.215,514 350.483,615	18	704.216,202 350.480,366	3.322	18	704.216,202 350.480,366	19	704.217,156 350.476,736	3.753

Punct început	X / Y	Punct sfârșit	X / Y	Lungime segment	Punct început	X / Y	Punct sfârșit	X / Y	Lungime segment	Punct început	X / Y	Punct sfârșit	X / Y	Lungime segment
19	704.217,156 350.476,736	20	704.218,202 350.470,643	6.182	20	704.218,202 350.470,643	21	704.219,6 350.462,608	8.156	21	704.219,6 350.462,608	22	704.222,639 350.446,001	16.883
22	704.222,639 350.446,001	23	704.227,052 350.421,038	25.35	23	704.227,052 350.421,038	24	704.238,548 350.379,296	43.296	24	704.238,548 350.379,296	25	704.236,122 350.375,573	4.444
25	704.236,122 350.375,573	26	704.231,709 350.372,744	5.242	26	704.231,709 350.372,744	27	704.224,348 350.369,126	8.202	27	704.224,348 350.369,126	28	704.211,944 350.363,029	13.822
28	704.211,944 350.363,029	29	704.202,165 350.358,223	10.896	29	704.202,165 350.358,223	30	704.199,393 350.355,683	3.76	30	704.199,393 350.355,683	31	704.193,784 350.350,545	7.606
31	704.193,784 350.350,545	32	704.185,832 350.343,26	10.785	32	704.185,832 350.343,26	33	704.171,263 350.330,746	19.206	33	704.171,263 350.330,746	34	704.169,894 350.329,57	1.805
34	704.169,894 350.329,57	35	704.155,592 350.315,516	20.051	35	704.155,592 350.315,516	36	704.141,059 350.303,114	19.106	36	704.141,059 350.303,114	37	704.131,192 350.294,402	13.163
37	704.131,192 350.294,402	38	704.127,583 350.291,262	4.783	38	704.127,583 350.291,262	39	704.112,068 350.277,762	20.566	39	704.112,068 350.277,762	40	704.110,599 350.276,484	1.947
40	704.110,599 350.276,484	41	704.105,585 350.269,036	8.978	41	704.105,585 350.269,036	42	704.097,089 350.250,211	20.653	42	704.097,089 350.250,211	43	704.096,824 350.249,624	0.644
43	704.096,824 350.249,624	44	704.088,851 350.229,526	21.622	44	704.088,851 350.229,526	45	704.087,463 350.227,057	2.833	45	704.087,463 350.227,057	46	704.076,506 350.207,563	22.362
46	704.076,506 350.207,563	47	704.075,885 350.206,942	0.878	47	704.075,885 350.206,942	48	704.064,475 350.195,532	16.136	48	704.064,475 350.195,532	49	704.052,388 350.183,445	17.094
49	704.052,388 350.183,445	50	704.041,92 350.172,976	14.804	50	704.041,92 350.172,976	51	704.036,728 350.167,784	7.343	51	704.036,728 350.167,784	52	704.020,022 350.139,007	33.274
52	704.020,022 350.139,007	53	704.009,489 350.120,863	20.98	53	704.009,489 350.120,863	54	704.008,748 350.120,137	1.037	54	704.008,748 350.120,137	55	703.998,666 350.110,27	14.107
55	703.998,666 350.110,27	56	703.990,502 350.102,278	11.425	56	703.990,502 350.102,278	57	703.982,094 350.094,049	11.765	57	703.982,094 350.094,049	58	703.964,198 350.074,935	26.184
58	703.964,198 350.074,935	59	703.951,774 350.061,664	18.179	59	703.951,774 350.061,664	60	703.951,026 350.061,222	0.868	60	703.951,026 350.061,222	61	703.943,058 350.056,515	9.255
61	703.943,058 350.056,515	62	703.934,996 350.051,753	9.364	62	703.934,996 350.051,753	63	703.927,717 350.047,453	8.454	63	703.927,717 350.047,453	64	703.925,086 350.045,899	3.055
64	703.925,086 350.045,899	65	703.896,753 350.033,615	30.881	65	703.896,753 350.033,615	66	703.875,148 350.030,086	21.891	66	703.875,148 350.030,086	67	703.855,928 350.025,106	19.855
67	703.855,928 350.025,106	68	703.823,189 350.018,44	33.411	68	703.823,189 350.018,44	69	703.803,892 350.014,88	19.623	69	703.803,892 350.014,88	70	703.781,307 350.009,818	23.145
70	703.781,307 350.009,818	71	703.778,837 350.010,586	2.587	71	703.778,837 350.010,586	72	703.779,432 350.005,458	5.163	72	703.779,432 350.005,458	73	703.781,321 350.006,175	2.02
73	703.781,321 350.006,175	74	703.785,858 350.007,201	4.651	74	703.785,858 350.007,201	75	703.804,552 350.011,429	19.166	75	703.804,552 350.011,429	76	703.823,626 350.015,036	19.412
76	703.823,626 350.015,036	77	703.833,708 350.016,878	10.249	77	703.833,708 350.016,878	78	703.855,474 350.020,854	22.127	78	703.855,474 350.020,854	79	703.856,553 350.021,051	1.097
79	703.856,553 350.021,051	80	703.864,652 350.023,151	8.367	80	703.864,652 350.023,151	81	703.873,768 350.025,515	9.417	81	703.873,768 350.025,515	82	703.876,67 350.026,268	2.998
82	703.876,67 350.026,268	83	703.893,115 350.029,455	16.751	83	703.893,115 350.029,455	84	703.897,215 350.030,249	4.176	84	703.897,215 350.030,249	85	703.910,848 350.036,132	14.848
85	703.910,848 350.036,132	86	703.919,329 350.039,792	9.237	86	703.919,329 350.039,792	87	703.926,345 350.042,819	7.641	87	703.926,345 350.042,819	88	703.933,244 350.046,831	7.981
88	703.933,244 350.046,831	89	703.952,391 350.057,966	22.149	89	703.952,391 350.057,966	90	703.952,896 350.058,26	0.585	90	703.952,896 350.058,26	91	703.965,549 350.071,149	18.062
91	703.965,549 350.071,149	92	703.975,535 350.081,322	14.255	92	703.975,535 350.081,322	93	703.984,898 350.090,859	13.365	93	703.984,898 350.090,859	94	703.985,726 350.091,662	1.154
94	703.985,726 350.091,662	95	703.999,141 350.104,681	18.694	95	703.999,141 350.104,681	96	704.009,832 350.115,056	14.898	96	704.009,832 350.115,056	97	704.012,719 350.117,858	4.023
97	704.012,719 350.117,858	98	704.019,543 350.130,188	14.092	98	704.019,543 350.130,188	99	704.028,308 350.146,022	18.098	99	704.028,308 350.146,022	100	704.036,625 350.161,049	17.175
100	704.036,625 350.161,049	101	704.037,865 350.163,29	2.562	101	704.037,865 350.163,29	102	704.046,212 350.171,737	11.875	102	704.046,212 350.171,737	103	704.055,846 350.181,486	13.706
103	704.055,846 350.181,486	104	704.060,769 350.186,467	7.004	104	704.060,769 350.186,467	105	704.065,784 350.191,542	7.135	105	704.065,784 350.191,542	106	704.077,991 350.203,895	17.367
106	704.077,991 350.203,895	107	704.078,44 350.204,647	0.876	107	704.078,44 350.204,647	108	704.088,981 350.222,305	20.565	108	704.088,981 350.222,305	109	704.089,785 350.223,652	1.569
109	704.089,785 350.223,652	110	704.096,837 350.239,14	17.017	110	704.096,837 350.239,14	111	704.101,019 350.248,325	10.092	111	704.101,019 350.248,325	112	704.104,934 350.257,296	9.788
112	704.104,934 350.257,296	113	704.109,02 350.266,66	10.217	113	704.109,02 350.266,66	114	704.112,289 350.272,237	6.464	114	704.112,289 350.272,237	115	704.113,01 350.273,466	1.425
115	704.113,01 350.273,466	116	704.120,758 350.280,081	10.188	116	704.120,758 350.280,081	117	704.130,748 350.288,61	13.135	117	704.130,748 350.288,61	118	704.151,987 350.306,882	28.017

Punct început	X / Y	Punct sfârșit	X / Y	Lungime segment	Punct început	X / Y	Punct sfârșit	X / Y	Lungime segment	Punct început	X / Y	Punct sfârșit	X / Y	Lungime segment
118	704.151,987 350.306,882	119	704.160,208 350.314,033	10.896	119	704.160,208 350.314,033	120	704.165,91 350.318,993	7.557	120	704.165,91 350.318,993	121	704.171,68 350.324,516	7.987
121	704.171,68 350.324,516	122	704.183,166 350.335,51	15.899	122	704.183,166 350.335,51	123	704.188,412 350.340,531	7.262	123	704.188,412 350.340,531	124	704.190,377 350.342,285	2.634
124	704.190,377 350.342,285	125	704.199,786 350.350,686	12.614	125	704.199,786 350.350,686	126	704.204,94 350.355,287	6.909	126	704.204,94 350.355,287	127	704.212,52 350.359,03	8.454
127	704.212,52 350.359,03	128	704.230,98 350.368,144	20.587	128	704.230,98 350.368,144	1	704.233,296 350.369,288	2.583					

** Lungimile segmentelor sunt determinate în planul de proiecție Stereo 70 și sunt rotunjite la 1 milimetru.

*** Distanța dintre puncte este formată din segmente cumulate ce sunt mai mici decât valoarea 1 milimetru.

**DATE DESPRE IMOBILUL NR. 70908**

Oficiul de Cadastru și Publicitate Imobiliară IALOMITA
Biroul de Cadastru și Publicitate Imobiliară Slobozia

A. Partea I. Descrierea imobilului

TEREN Extravilan

Adresa: Jud. Ialomita

Nr. Crt	Nr cadastral Nr. topografic	Suprafața* (mp)	Observații / Referințe
A1		2.807	Sector cadastral:7 Teren neimprejmuit;

B. Partea II. Proprietari și acte

Inscrieri privitoare la dreptul de proprietate și alte drepturi reale		Referințe
/		
Act Administrativ nr. 5867, din 13/11/2024 emis de PRIMARIA COM. OGRADA;		
B1	Inscrierea posesiei, drept de PROPRIETATE, dobandit prin Lege, cota actuala 1/1, cota initiala 1/1 1) NEIDENTIFICAT NEIDENTIFICAT	A1
Act Normativ nr. 7, din 13/03/1996 emis de PARLAMENTUL ROMANIEI (art.13 alin.(15));		
B2	SE NOTEAZA MENTIUNEA DE PROPRIETAR NEIDENTIFICAT	A1

C. Partea III. SARCINI .


Inscrieri privind dezmembramintele dreptului de proprietate, drepturi reale de garanție și sarcini	Referințe
NU SUNT	

Anexa Nr. 1 La Partea I

Teren

Nr cadastral	Suprafața (mp)*	Observații / Referințe
	2.807	

* Suprafața este determinată în planul de proiecție Stereo 70.



Date referitoare la teren

Crt	Categorie folosință	Intravilan	Suprafața (mp)	Tarla	Parcelă	Nr. topo	Observații / Referințe
1	drum	NU	2.807	-	-	-	

Lungime Segmente

1) Valorile lungimilor segmentelor sunt obținute din proiecție în plan.

Punct început	X / Y	Punct sfârșit	X / Y	Lungime segment
1	704.247,33 350.266,753	2	704.253,266 350.275,325	10.427
4	704.259,784 350.284,667	5	704.266,06 350.293,662	10.969
7	704.284,587 350.320,215	8	704.287,22 350.323,988	4.601
10	704.295,883 350.335,281	11	704.302,921 350.344,456	11.564
13	704.310,428 350.354,25	14	704.323,081 350.371,868	21.691
16	704.328,47 350.381,262	17	704.329,445 350.385,52	4.368

Punct început	X / Y	Punct sfârșit	X / Y	Lungime segment
2	704.253,266 350.275,325	3	704.254,23 350.276,707	1.685
5	704.266,06 350.293,662	6	704.272,882 350.303,439	11.922
8	704.287,22 350.323,988	9	704.288,718 350.325,941	2.462
11	704.302,921 350.344,456	12	704.310,354 350.354,147	12.213
14	704.323,081 350.371,868	15	704.325,199 350.374,817	3.63
17	704.329,445 350.385,52	18	704.329,475 350.391,83	6.31

Punct început	X / Y	Punct sfârșit	X / Y	Lungime segment
3	704.254,23 350.276,707	4	704.259,784 350.284,667	9.705
6	704.272,882 350.303,439	7	704.284,587 350.320,215	20.455
9	704.288,718 350.325,941	10	704.295,883 350.335,281	11.771
12	704.310,354 350.354,147	13	704.310,428 350.354,25	0.127
15	704.325,199 350.374,817	16	704.328,47 350.381,262	7.228
18	704.329,475 350.391,83	19	704.328,828 350.397,293	5.501

Punct început	X / Y	Punct sfârșit	X / Y	Lungime segment	Punct început	X / Y	Punct sfârșit	X / Y	Lungime segment	Punct început	X / Y	Punct sfârșit	X / Y	Lungime segment
19	704.328,828 350.397,293	20	704.326,195 350.407,711	10.746	20	704.326,195 350.407,711	21	704.318,05 350.436,543	29.96	21	704.318,05 350.436,543	22	704.311,398 350.462,355	26.655
22	704.311,398 350.462,355	23	704.311,558 350.468,144	5.791	23	704.311,558 350.468,144	24	704.313,63 350.473,134	5.403	24	704.313,63 350.473,134	25	704.315,383 350.474,749	2.383
25	704.315,383 350.474,749	26	704.318,276 350.477,414	3.934	26	704.318,276 350.477,414	27	704.300,717 350.472,093	18.348	27	704.300,717 350.472,093	28	704.304,883 350.470,642	4.411
28	704.304,883 350.470,642	29	704.307,029 350.467,637	3.693	29	704.307,029 350.467,637	30	704.308,371 350.461,725	6.062	30	704.308,371 350.461,725	31	704.315,036 350.435,309	27.244
31	704.315,036 350.435,309	32	704.323,088 350.406,394	30.015	32	704.323,088 350.406,394	33	704.325,49 350.391,218	15.365	33	704.325,49 350.391,218	34	704.325,406 350.385,842	5.377
34	704.325,406 350.385,842	35	704.322,257 350.377,012	9.375	35	704.322,257 350.377,012	36	704.310,13 350.359,719	21.121	36	704.310,13 350.359,719	37	704.307,418 350.355,851	4.724
37	704.307,418 350.355,851	38	704.299,937 350.346,173	12.232	38	704.299,937 350.346,173	39	704.290,807 350.334,363	14.927	39	704.290,807 350.334,363	40	704.284,2 350.325,816	10.803
40	704.284,2 350.325,816	41	704.282,343 350.323,12	3.274	41	704.282,343 350.323,12	42	704.274,608 350.311,893	13.634	42	704.274,608 350.311,893	43	704.268,718 350.303,342	10.383
43	704.268,718 350.303,342	44	704.254,694 350.282,985	24.719	44	704.254,694 350.282,985	45	704.250,573 350.277,003	7.265	45	704.250,573 350.277,003	46	704.239,728 350.261,326	19.062
46	704.239,728 350.261,326	47	704.228,992 350.245,807	18.871	47	704.228,992 350.245,807	48	704.220,615 350.233,698	14.724	48	704.220,615 350.233,698	49	704.214,129 350.224,322	11.401
49	704.214,129 350.224,322	50	704.211,086 350.219,924	5.348	50	704.211,086 350.219,924	51	704.203,671 350.209,637	12.681	51	704.203,671 350.209,637	52	704.193,29 350.195,236	17.752
52	704.193,29 350.195,236	53	704.185,519 350.184,457	13.288	53	704.185,519 350.184,457	54	704.181,029 350.176,18	9.417	54	704.181,029 350.176,18	55	704.179,581 350.173,511	3.037
55	704.179,581 350.173,511	56	704.176,319 350.167,951	6.446	56	704.176,319 350.167,951	57	704.171,639 350.157,521	11.432	57	704.171,639 350.157,521	58	704.168,638 350.150,832	7.332
58	704.168,638 350.150,832	59	704.160,788 350.133,336	19.176	59	704.160,788 350.133,336	60	704.159,421 350.130,289	3.34	60	704.159,421 350.130,289	61	704.153,49 350.118,233	13.436
61	704.153,49 350.118,233	62	704.147,444 350.105,943	13.696	62	704.147,444 350.105,943	63	704.145,11 350.100,886	5.57	63	704.145,11 350.100,886	64	704.137,292 350.083,944	18.659
64	704.137,292 350.083,944	65	704.132,075 350.072,638	12.451	65	704.132,075 350.072,638	66	704.127,757 350.063,404	10.194	66	704.127,757 350.063,404	67	704.124,295 350.056,0	8.173
67	704.124,295 350.056,0	68	704.117,833 350.042,473	14.991	68	704.117,833 350.042,473	69	704.116,153 350.038,956	3.898	69	704.116,153 350.038,956	70	704.113,849 350.034,448	5.063
70	704.113,849 350.034,448	71	704.109,89 350.026,703	8.697	71	704.109,89 350.026,703	72	704.107,182 350.021,404	5.951	72	704.107,182 350.021,404	73	704.101,877 350.012,314	10.525
73	704.101,877 350.012,314	74	704.097,058 350.004,057	9.56	74	704.097,058 350.004,057	75	704.093,359 349.998,561	6.625	75	704.093,359 349.998,561	76	704.087,806 349.990,308	9.947
76	704.087,806 349.990,308	77	704.084,153 349.986,081	5.587	77	704.084,153 349.986,081	78	704.078,449 349.979,479	8.725	78	704.078,449 349.979,479	79	704.073,183 349.976,563	6.019
79	704.073,183 349.976,563	80	704.060,619 349.969,605	14.363	80	704.060,619 349.969,605	81	704.059,411 349.968,936	1.38	81	704.059,411 349.968,936	82	704.048,014 349.964,711	12.155
82	704.048,014 349.964,711	83	704.032,111 349.958,815	16.96	83	704.032,111 349.958,815	84	704.030,074 349.958,06	2.173	84	704.030,074 349.958,06	85	704.012,735 349.952,688	18.152
85	704.012,735 349.952,688	86	704.000,871 349.949,011	12.421	86	704.000,871 349.949,011	87	703.991,345 349.946,06	9.972	87	703.991,345 349.946,06	88	703.985,249 349.944,343	6.333
88	703.985,249 349.944,343	89	703.964,567 349.938,518	21.487	89	703.964,567 349.938,518	90	703.951,509 349.934,84	13.566	90	703.951,509 349.934,84	91	703.949,817 349.934,368	1.757
91	703.949,817 349.934,368	92	703.940,99 349.931,903	9.164	92	703.940,99 349.931,903	93	703.924,038 349.927,17	17.6	93	703.924,038 349.927,17	94	703.918,418 349.926,032	5.734
94	703.918,418 349.926,032	95	703.899,066 349.922,113	19.745	95	703.899,066 349.922,113	96	703.889,83 349.920,242	9.424	96	703.889,83 349.920,242	97	703.883,381 349.918,936	6.58
97	703.883,381 349.918,936	98	703.880,551 349.918,356	2.889	98	703.880,551 349.918,356	99	703.858,898 349.913,917	22.104	99	703.858,898 349.913,917	100	703.853,513 349.912,813	5.497
100	703.853,513 349.912,813	101	703.826,389 349.907,771	27.589	101	703.826,389 349.907,771	102	703.806,625 349.902,085	20.566	102	703.806,625 349.902,085	103	703.801,973 349.900,817	4.822
103	703.801,973 349.900,817	104	703.794,273 349.899,288	7.85	104	703.794,273 349.899,288	105	703.794,601 349.897,178	2.135	105	703.794,601 349.897,178	106	703.794,892 349.895,302	1.899
106	703.794,892 349.895,302	107	703.804,746 349.896,98	9.996	107	703.804,746 349.896,98	108	703.815,612 349.900,719	11.491	108	703.815,612 349.900,719	109	703.827,275 349.904,794	12.354
109	703.827,275 349.904,794	110	703.838,692 349.906,941	11.618	110	703.838,692 349.906,941	111	703.850,996 349.909,313	12.53	111	703.850,996 349.909,313	112	703.854,7 349.910,027	3.772
112	703.854,7 349.910,027	113	703.861,26 349.911,34	6.69	113	703.861,26 349.911,34	114	703.870,737 349.913,237	9.665	114	703.870,737 349.913,237	115	703.872,155 349.913,521	1.446
115	703.872,155 349.913,521	116	703.884,307 349.915,953	12.393	116	703.884,307 349.915,953	117	703.886,316 349.916,362	2.05	117	703.886,316 349.916,362	118	703.903,787 349.919,921	17.831

Punct început	X / Y	Punct sfârșit	X / Y	Lungime segment	Punct început	X / Y	Punct sfârșit	X / Y	Lungime segment	Punct început	X / Y	Punct sfârșit	X / Y	Lungime segment
118	703.903,787 349.919,921	119	703.913,379 349.921,875	9.789	119	703.913,379 349.921,875	120	703.925,265 349.924,296	12.13	120	703.925,265 349.924,296	121	703.926,424 349.924,62	1.203
121	703.926,424 349.924,62	122	703.936,431 349.927,413	10.39	122	703.936,431 349.927,413	123	703.945,492 349.929,942	9.407	123	703.945,492 349.929,942	124	703.952,85 349.931,996	7.639
124	703.952,85 349.931,996	125	703.954,342 349.932,432	1.554	125	703.954,342 349.932,432	126	703.963,039 349.934,974	9.061	126	703.963,039 349.934,974	127	703.972,331 349.937,69	9.681
127	703.972,331 349.937,69	128	703.982,29 349.940,601	10.37 6	128	703.982,29 349.940,601	129	703.987,626 349.942,16	5.558	129	703.987,626 349.942,16	130	703.992,448 349.943,57	5.024
130	703.992,448 349.943,57	131	703.995,481 349.944,485	3.168	131	703.995,481 349.944,485	132	704.004,567 349.947,226	9.491	132	704.004,567 349.947,226	133	704.013,496 349.949,919	9.326
133	704.013,496 349.949,919	134	704.022,067 349.952,504	8.953	134	704.022,067 349.952,504	135	704.026,414 349.953,815	4.54	135	704.026,414 349.953,815	136	704.031,178 349.955,252	4.976
136	704.031,178 349.955,252	137	704.031,389 349.955,316	0.22	137	704.031,389 349.955,316	138	704.038,85 349.958,115	7.969	138	704.038,85 349.958,115	139	704.046,311 349.960,914	7.969
139	704.046,311 349.960,914	140	704.054,552 349.964,005	8.802	140	704.054,552 349.964,005	141	704.058,97 349.965,663	4.718	141	704.058,97 349.965,663	142	704.060,791 349.966,346	1.945
142	704.060,791 349.966,346	143	704.063,437 349.967,428	2.858	143	704.063,437 349.967,428	144	704.069,468 349.969,894	6.516	144	704.069,468 349.969,894	145	704.070,178 349.970,289	0.812
145	704.070,178 349.970,289	146	704.074,258 349.972,557	4.669	146	704.074,258 349.972,557	147	704.075,745 349.973,771	1.919	147	704.075,745 349.973,771	148	704.079,625 349.976,939	5.009
148	704.079,625 349.976,939	149	704.081,22 349.978,5	2.232	149	704.081,22 349.978,5	150	704.086,004 349.983,179	6.692	150	704.086,004 349.983,179	151	704.086,228 349.983,399	0.314
151	704.086,228 349.983,399	152	704.090,325 349.989,154	7.064	152	704.090,325 349.989,154	153	704.092,582 349.992,387	3.943	153	704.092,582 349.992,387	154	704.099,915 350.002,888	12.80 8
154	704.099,915 350.002,888	155	704.110,165 350.019,967	19.91 9	155	704.110,165 350.019,967	156	704.118,893 350.037,938	19.97 8	156	704.118,893 350.037,938	157	704.127,045 350.054,917	18.83 5
157	704.127,045 350.054,917	158	704.134,817 350.071,873	18.65 3	158	704.134,817 350.071,873	159	704.139,392 350.081,402	10.57	159	704.139,392 350.081,402	160	704.143,381 350.089,712	9.218
160	704.143,381 350.089,712	161	704.148,636 350.100,659	12.14 2	161	704.148,636 350.100,659	162	704.150,622 350.104,796	4.589	162	704.150,622 350.104,796	163	704.153,916 350.111,808	7.747
163	704.153,916 350.111,808	164	704.158,342 350.121,229	10.40 9	164	704.158,342 350.121,229	165	704.162,213 350.129,47	9.105	165	704.162,213 350.129,47	166	704.164,041 350.133,503	4.428
166	704.164,041 350.133,503	167	704.168,957 350.144,351	11.91	167	704.168,957 350.144,351	168	704.173,843 350.155,117	11.82 4	168	704.173,843 350.155,117	169	704.179,175 350.166,895	12.92 8
169	704.179,175 350.166,895	170	704.183,046 350.173,675	7.808	170	704.183,046 350.173,675	171	704.188,337 350.182,943	10.67 2	171	704.188,337 350.182,943	172	704.196,784 350.194,681	14.46 1
172	704.196,784 350.194,681	173	704.207,54 350.209,627	18.41 5	173	704.207,54 350.209,627	174	704.212,836 350.216,986	9.066	174	704.212,836 350.216,986	175	704.213,705 350.218,194	1.488
175	704.213,705 350.218,194	176	704.218,601 350.225,265	8.601	176	704.218,601 350.225,265	177	704.224,372 350.233,599	10.13 7	177	704.224,372 350.233,599	178	704.230,161 350.241,958	10.16 8
178	704.230,161 350.241,958	179	704.235,848 350.250,171	9.99	179	704.235,848 350.250,171	180	704.241,33 350.258,087	9.629	180	704.241,33 350.258,087	1	704.247,33 350.266,753	10.54

** Lungimile segmentelor sunt determinate în planul de proiecție Stereo 70 și sunt rotunjite la 1 milimetru.

*** Distanța dintre puncte este formată din segmente cumulate ce sunt mai mici decât valoarea 1 milimetru.

**DATE DESPRE IMOBILUL NR. 70909**

Oficiul de Cadastru și Publicitate Imobiliară IALOMITA
Biroul de Cadastru și Publicitate Imobiliară Slobozia

A. Partea I. Descrierea imobilului

TEREN Extravilan

Adresa: Jud. Ialomita

Nr. Crt	Nr cadastral Nr. topografic	Suprafața* (mp)	Observații / Referințe
A1	21612	1.300	Sector cadastral:7 Teren neimprejmuit;

B. Partea II. Proprietari și acte

Inscrieri privitoare la dreptul de proprietate și alte drepturi reale		Referințe
8978 / 02/02/2018		
Act Administrativ nr. 035582/125816, din 01/11/1993 emis de CJSDPAT IALOMITA (act administrativ nr 41 din 31.01.2018, emis de PRIMARIA OGRADA);		
B1	Intabulare, drept de PROPRIETATE, dobandit prin Constituire, cota actuala 1/1, cota initiala 1/1 1) CIOPLEA PETRE	A1

C. Partea III. SARCINI .

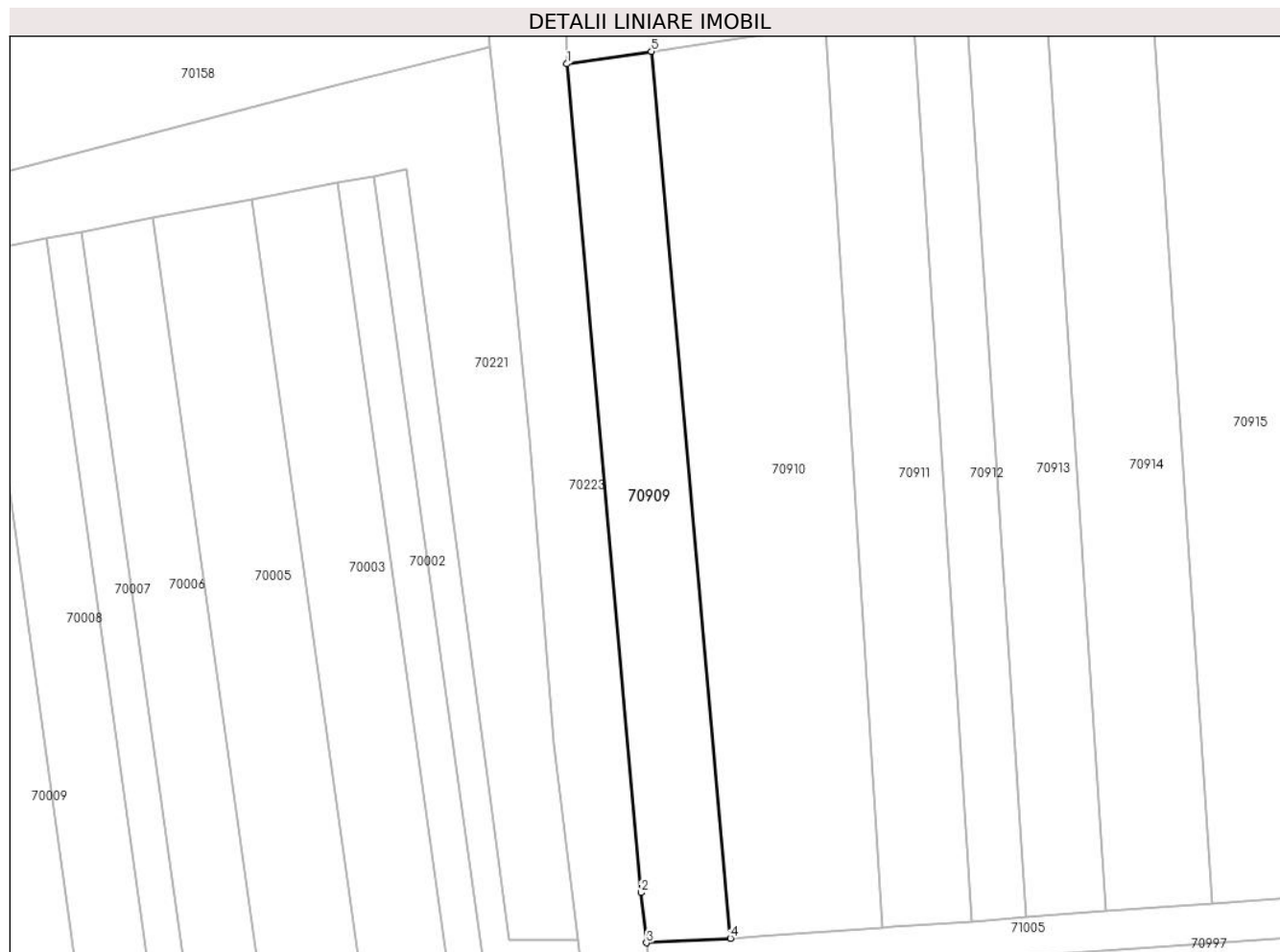
Inscrieri privind dezmembramintele dreptului de proprietate, drepturi reale de garanție și sarcini	Referințe
NU SUNT	

Anexa Nr. 1 La Partea I

Teren

Nr cadastral	Suprafața (mp)*	Observații / Referințe
21612	1.300	

* Suprafața este determinată în planul de proiecție Stereo 70.



Date referitoare la teren

Crt	Categorie folosință	Intravilan	Suprafața (mp)	Tarla	Parcelă	Nr. topo	Observații / Referințe
1	arabil	NU	1.300	560/12	1	-	

Lungime Segmente

1) Valorile lungimilor segmentelor sunt obținute din proiecție în plan.

Punct început	X / Y	Punct sfârșit	X / Y	Lungime segment (** (m)
1	701.825,471 349.339,084	2	701.835,169 349.230,277	109.238
2	701.835,169 349.230,277	3	701.835,916 349.223,687	6.632
3	701.835,916 349.223,687	4	701.846,923 349.224,287	11.023
4	701.846,923 349.224,287	5	701.836,546 349.340,713	116.888
5	701.836,546 349.340,713	1	701.825,471 349.339,084	11.194

**** Lungimile segmentelor sunt determinate în planul de proiecție Stereo 70 și sunt rotunjite la 1 milimetru.**

***** Distanța dintre puncte este formată din segmente cumulate ce sunt mai mici decât valoarea 1 milimetru.**

**DATE DESPRE IMOBILUL NR. 70910**

Oficiul de Cadastru și Publicitate Imobiliară IALOMITA
Biroul de Cadastru și Publicitate Imobiliară Slobozia

A. Partea I. Descrierea imobilului

TEREN Extravilan

Adresa: Jud. Ialomita

Nr. Crt	Nr cadastral Nr. topografic	Suprafața* (mp)	Observații / Referințe
A1	21196	2.537	Sector cadastral:7 Teren neimprejmuit;

B. Partea II. Proprietari și acte

Inscrieri privitoare la dreptul de proprietate și alte drepturi reale	Referințe
64003 / 24/08/2017	
Act Notarial nr. 1608, din 23/08/2017 emis de BNP Paun Mariana (act notarial nr 104 din 23.08.2017, emis de Paun Mariana;hotarare judecatoreasca nr 1658 din 07.07.2016, emis de JUDECATORIA SLOBOZIA);	
B6	A1
Intabulare, drept de PROPRIETATEcumparare, dobandit prin Conventie, cota actuala 1/1, cota initiala 1/1	
1) GUSTOIU VASILICA, casatorita cu	
2) GUSTOIU CONSTANTIN	

C. Partea III. SARCINI .

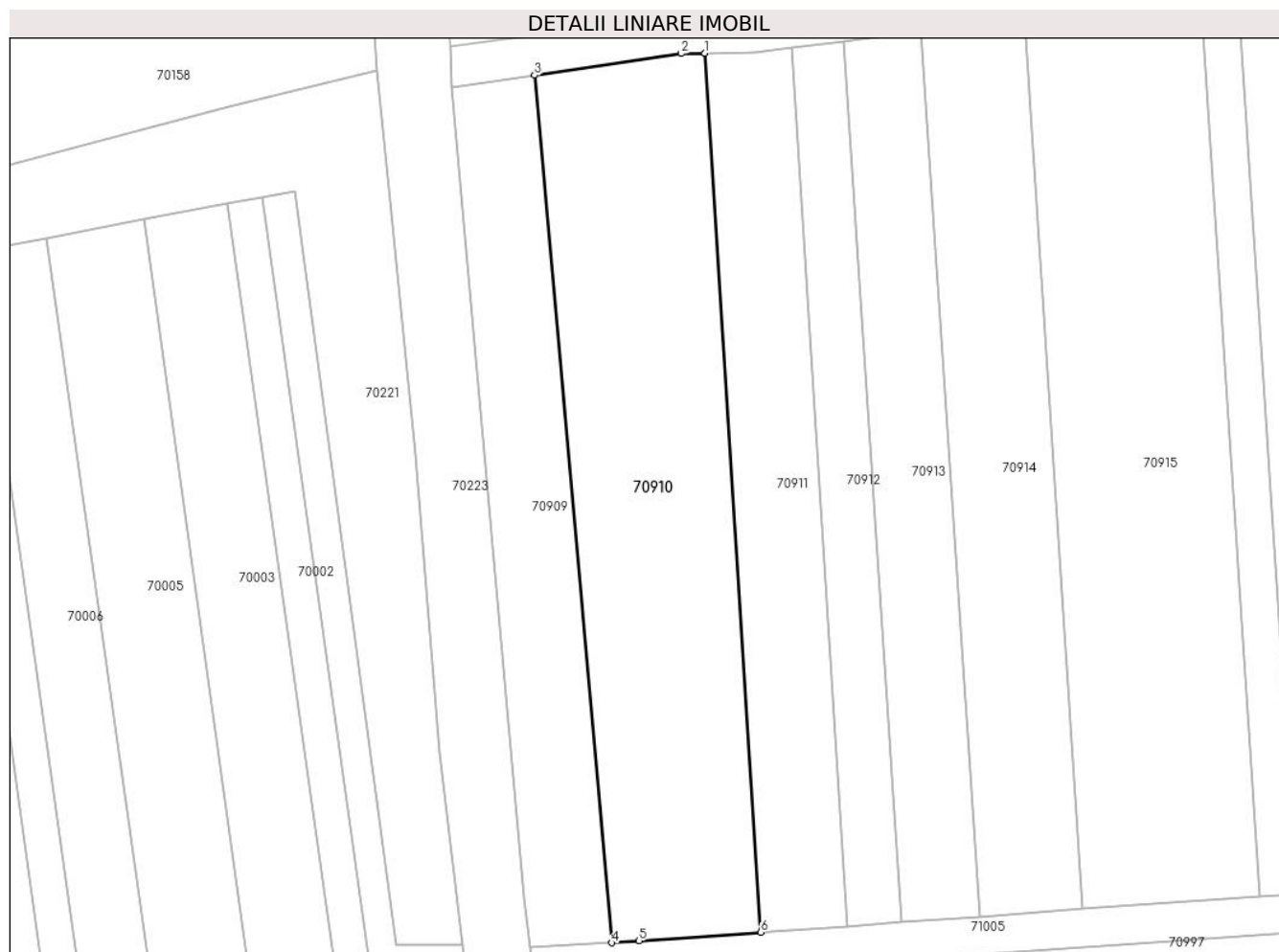
Inscrieri privind dezmembramintele dreptului de proprietate, drepturi reale de garanție și sarcini	Referințe
NU SUNT	

Anexa Nr. 1 La Partea I

Teren

Nr cadastral	Suprafața (mp)*	Observații / Referințe
21196	2.537	

* Suprafața este determinată în planul de proiecție Stereo 70.



Date referitoare la teren

Crt	Categorie folosință	Intravilan	Suprafața (mp)	Tarla	Parcelă	Nr. topo	Observații / Referințe
1	arabil	NU	2.537	560/12	2	-	

Lungime Segmente

1) Valorile lungimilor segmentelor sunt obținute din proiecție în plan.

Punct început	X / Y	Punct sfârșit	X / Y	Lungime segment (** (m)
1	701.859,428 349.343,666	2	701.856,233 349.343,61	3.196
2	701.856,233 349.343,61	3	701.836,546 349.340,713	19.899
3	701.836,546 349.340,713	4	701.846,923 349.224,287	116.888
4	701.846,923 349.224,287	5	701.850,592 349.224,542	3.679
5	701.850,592 349.224,542	6	701.866,931 349.225,717	16.381

Punct început	X / Y	Punct sfârșit	X / Y	Lungime segment (** (m)
6	701.866,931 349.225,717	1	701.859,428 349.343,666	118.187

** Lungimile segmentelor sunt determinate în planul de proiecție Stereo 70 și sunt rotunjite la 1 milimetru.

*** Distanța dintre puncte este formată din segmente cumulate ce sunt mai mici decât valoarea 1 milimetru.

**DATE DESPRE IMOBILUL NR. 70911**

Oficiul de Cadastru și Publicitate Imobiliară IALOMITA
Biroul de Cadastru și Publicitate Imobiliară Slobozia

A. Partea I. Descrierea imobilului

TEREN Extravilan

Adresa: Jud. Ialomita

Nr. Crt	Nr cadastral Nr. topografic	Suprafața* (mp)	Observații / Referințe
A1		1.380	Sector cadastral:7 Teren neimprejmuit;

B. Partea II. Proprietari și acte

Inscrieri privitoare la dreptul de proprietate și alte drepturi reale	Referințe
/	
Act Administrativ nr. 035799, din 25/05/1994 emis de CJSDPAT IALOMITA;	
B1	A1
Intabulare, drept de PROPRIETATE, dobandit prin Constituire, cota actuala 1/1, cota initiala 1/1	
1) VOICU I. ION	

C. Partea III. SARCINI .

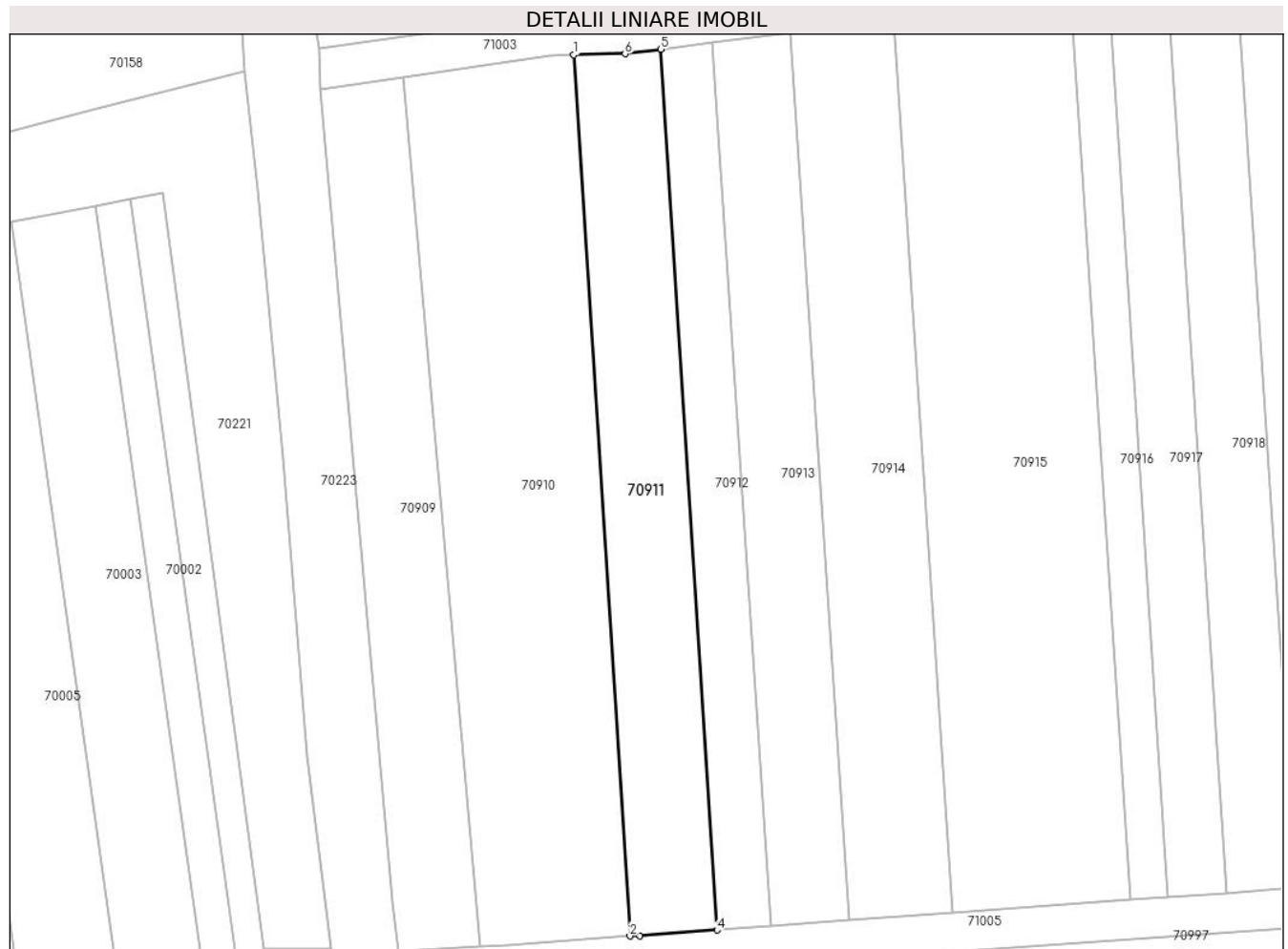
Inscrieri privind dezmembramintele dreptului de proprietate, drepturi reale de garanție și sarcini	Referințe
NU SUNT	

Anexa Nr. 1 La Partea I

Teren

Nr cadastral	Suprafața (mp)*	Observații / Referințe
	1.380	

* Suprafața este determinată în planul de proiecție Stereo 70.



Date referitoare la teren

Crt	Categorie folosință	Intra vilan	Suprafața (mp)	Tarla	Parcelă	Nr. topo	Observații / Referințe
1	arabil	NU	1.380	560/12	3	-	

Lungime Segmente

1) Valorile lungimilor segmentelor sunt obținute din proiecție în plan.

Punct început	X / Y	Punct sfârșit	X / Y	Lungime segment (** (m)
1	701.859,428 349.343,666	2	701.866,931 349.225,717	118.187
2	701.866,931 349.225,717	3	701.868,274 349.225,77	1.344
3	701.868,274 349.225,77	4	701.878,597 349.226,518	10.35
4	701.878,597 349.226,518	5	701.871,098 349.344,398	118.118
5	701.871,098 349.344,398	6	701.866,28 349.343,784	4.857

Punct început	X / Y	Punct sfârșit	X / Y	Lungime segment (** (m)
6	701.866,28 349.343,784	1	701.859,428 349.343,666	6.853

** Lungimile segmentelor sunt determinate în planul de proiecție Stereo 70 și sunt rotunjite la 1 milimetru.

*** Distanța dintre puncte este formată din segmente cumulate ce sunt mai mici decât valoarea 1 milimetru.

**DATE DESPRE IMOBILUL NR. 70912**

Oficiul de Cadastru și Publicitate Imobiliară IALOMITA
Biroul de Cadastru și Publicitate Imobiliară Slobozia

A. Partea I. Descrierea imobilului

TEREN Extravilan

Adresa: Jud. Ialomita

Nr. Crt	Nr cadastral Nr. topografic	Suprafața* (mp)	Observații / Referințe
A1		840	Sector cadastral:7 Teren neimprejmuit;

B. Partea II. Proprietari și acte

Inscrieri privitoare la dreptul de proprietate și alte drepturi reale		Referințe
/		
Act Normativ nr. 7, din 13/03/1996 emis de PARLAMENTUL ROMANIEI (art.13 alin.(15));		
B1	Inscrierea posesiei, drept de PROPRIETATE, dobandit prin Lege, cota actuala 1/1, cota initiala 1/1 1) NEIDENTIFICAT NEIDENTIFICAT	A1
B2	SE NOTEAZA MENTIUNEA DE PROPRIETAR NEIDENTIFICAT	A1

C. Partea III. SARCINI .

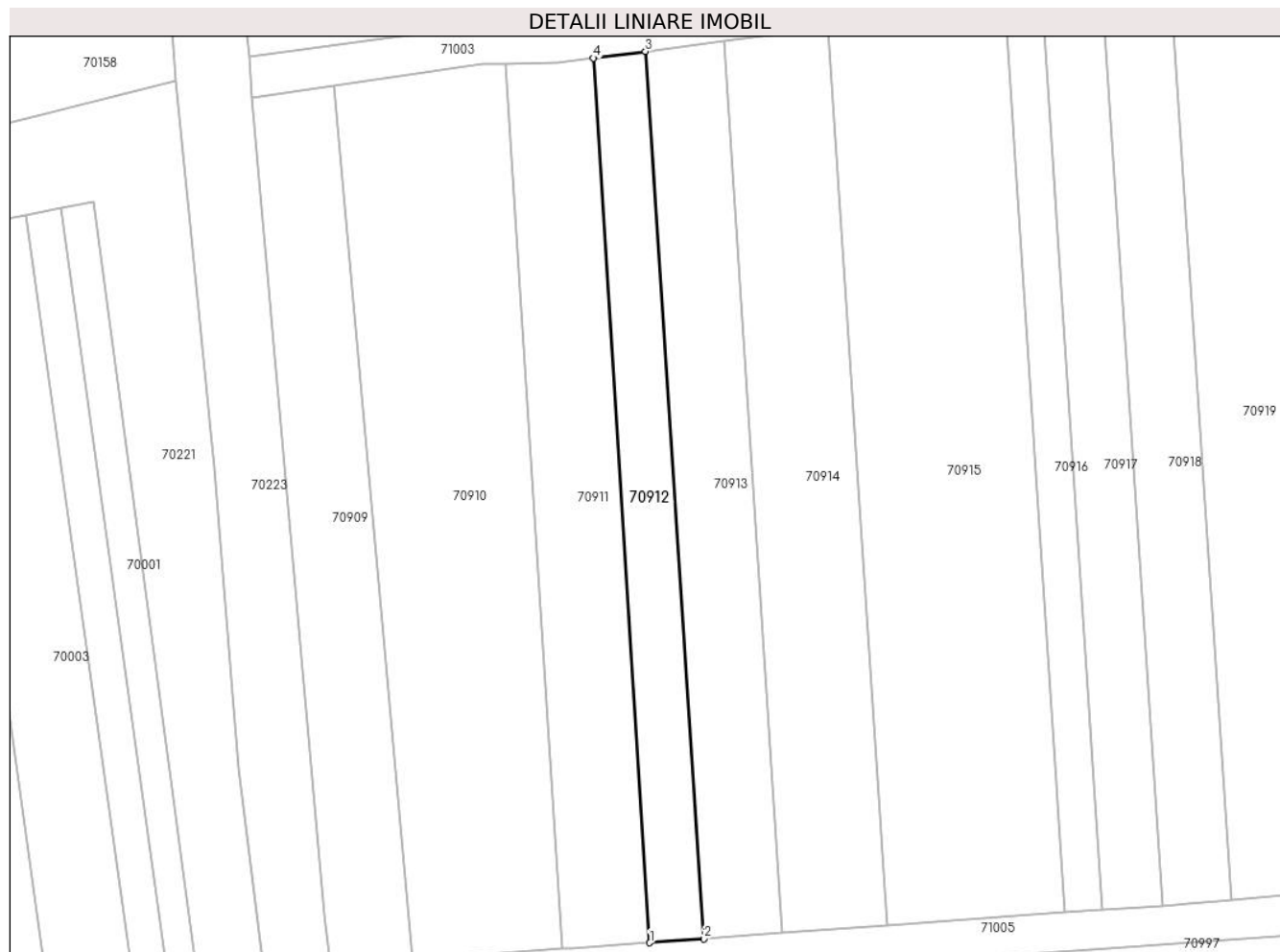
Inscrieri privind dezmembramintele dreptului de proprietate, drepturi reale de garanție și sarcini	Referințe
NU SUNT	

Anexa Nr. 1 La Partea I

Teren

Nr cadastral	Suprafața (mp)*	Observații / Referințe
	840	

* Suprafața este determinată în planul de proiecție Stereo 70.



Date referitoare la teren

Crt	Categorie folosință	Intravilan	Suprafața (mp)	Tarla	Parcelă	Nr. topo	Observații / Referințe
1	arabil	NU	840	-	-	-	

Lungime Segmente

1) Valorile lungimilor segmentelor sunt obținute din proiecție în plan.

Punct început	X / Y	Punct sfârșit	X / Y	Lungime segment (** (m)
1	701.878,597 349.226,518	2	701.885,808 349.227,041	7.231
2	701.885,808 349.227,041	3	701.878,023 349.345,28	118.496
3	701.878,023 349.345,28	4	701.871,098 349.344,398	6.981
4	701.871,098 349.344,398	1	701.878,597 349.226,518	118.118

** Lungimile segmentelor sunt determinate în planul de proiecție Stereo 70 și sunt rotunjite la 1 milimetru.

***** Distanţa dintre puncte este formată din segmente cumulate ce sunt mai mici decât valoarea 1 milimetru.**

**DATE DESPRE IMOBILUL NR. 70913**

Oficiul de Cadastru și Publicitate Imobiliară IALOMITA
Biroul de Cadastru și Publicitate Imobiliară Slobozia

A. Partea I. Descrierea imobilului

TEREN Extravilan

Adresa: Jud. Ialomita

Nr. Crt	Nr cadastral Nr. topografic	Suprafața* (mp)	Observații / Referințe
A1	24197	1.248	Sector cadastral:7 Teren neimprejmuit;

B. Partea II. Proprietari și acte

Inscrieri privitoare la dreptul de proprietate și alte drepturi reale		Referințe
104432 / 11/07/2023		
Act Notarial nr. 812, din 10/07/2023 emis de BNP Dinca Mirela Luminita;		
B3	Intabulare, drept de PROPRIETATE,cumparare, dobandit prin Conventie, cota actuala 1/1, cota initiala 1/1 1) OGRASIL S.R.L., CIF:17436943	A1
168398 / 21/11/2023		
Act Notarial nr. 515, din 21/11/2023 emis de BNP Vasilescu Elena;		
B4	deodata cu inscrierea de la C1 se noteaza si interdictiile de instrainare, grevare, inchiriere, arendare, dezlipire, alipire, restructurare si construire 1) LIBRA INTERNET BANK SA, CIF:8119644	A1

C. Partea III. SARCINI


Inscrieri privind dezmembramintele dreptului de proprietate, drepturi reale de garanție și sarcini		Referințe
168398 / 21/11/2023		
Act Notarial nr. 515, din 21/11/2023 emis de BNP Vasilescu Elena;		
C1	Intabulare, drept de IPOTECA, Valoare:450000 RONsi celelalte obligatii de plata aferente creditului 1) LIBRA INTERNET BANK SA, CIF:8119644	A1

Anexa Nr. 1 La Partea I

Teren

Nr cadastral	Suprafața (mp)*	Observații / Referințe
24197	1.248	

* Suprafața este determinată în planul de proiecție Stereo 70.



Date referitoare la teren

Crt	Categorie folosință	Intravilan	Suprafața (mp)	Tarla	Parcelă	Nr. topo	Observații / Referințe
1	arabil	NU	1.248	560/12	4	-	

Lungime Segmente

1) Valorile lungimilor segmentelor sunt obținute din proiecție în plan.

Punct început	X / Y	Punct sfârșit	X / Y	Lungime segment (** (m)
1	701.878,023 349.345,28	2	701.885,808 349.227,041	118.496
2	701.885,808 349.227,041	3	701.896,288 349.227,8	10.507
3	701.896,288 349.227,8	4	701.888,465 349.346,611	119.068
4	701.888,465 349.346,611	1	701.878,023 349.345,28	10.526

** Lungimile segmentelor sunt determinate în planul de proiecție Stereo 70 și sunt rotunjite la 1 milimetru.

***** Distanţa dintre puncte este formată din segmente cumulate ce sunt mai mici decât valoarea 1 milimetru.**

**DATE DESPRE IMOBILUL NR. 70914**

Oficiul de Cadastru și Publicitate Imobiliară IALOMITA
Biroul de Cadastru și Publicitate Imobiliară Slobozia

A. Partea I. Descrierea imobilului

TEREN Extravilan

Adresa: Jud. Ialomita

Nr. Crt	Nr cadastral Nr. topografic	Suprafața* (mp)	Observații / Referințe
A1	24123	1.667	Sector cadastral:7 Teren neimprejmuit;

B. Partea II. Proprietari și acte

Inscrieri privitoare la dreptul de proprietate și alte drepturi reale		Referințe
41951 / 05/05/2022		
Hotarare Judecatoreasca nr. 579, din 25/04/2018 emis de JUDECATORIA SLOBOZIA (act administrativ nr 035725/12818 din 26.05.1994, emis de COMISIA JUDETEANA;act administrativ nr 195 din 04.05.2022, emis de COMUNA OGRADA);		
B2	Intabulare, drept de PROPRIETATEmostenire si partaj, dobandit prin Hotarare Judecatoreasca, cota actuala 1/1, cota initiala 1/1 1) FRANGU FLORENTINA	A1

C. Partea III. SARCINI .

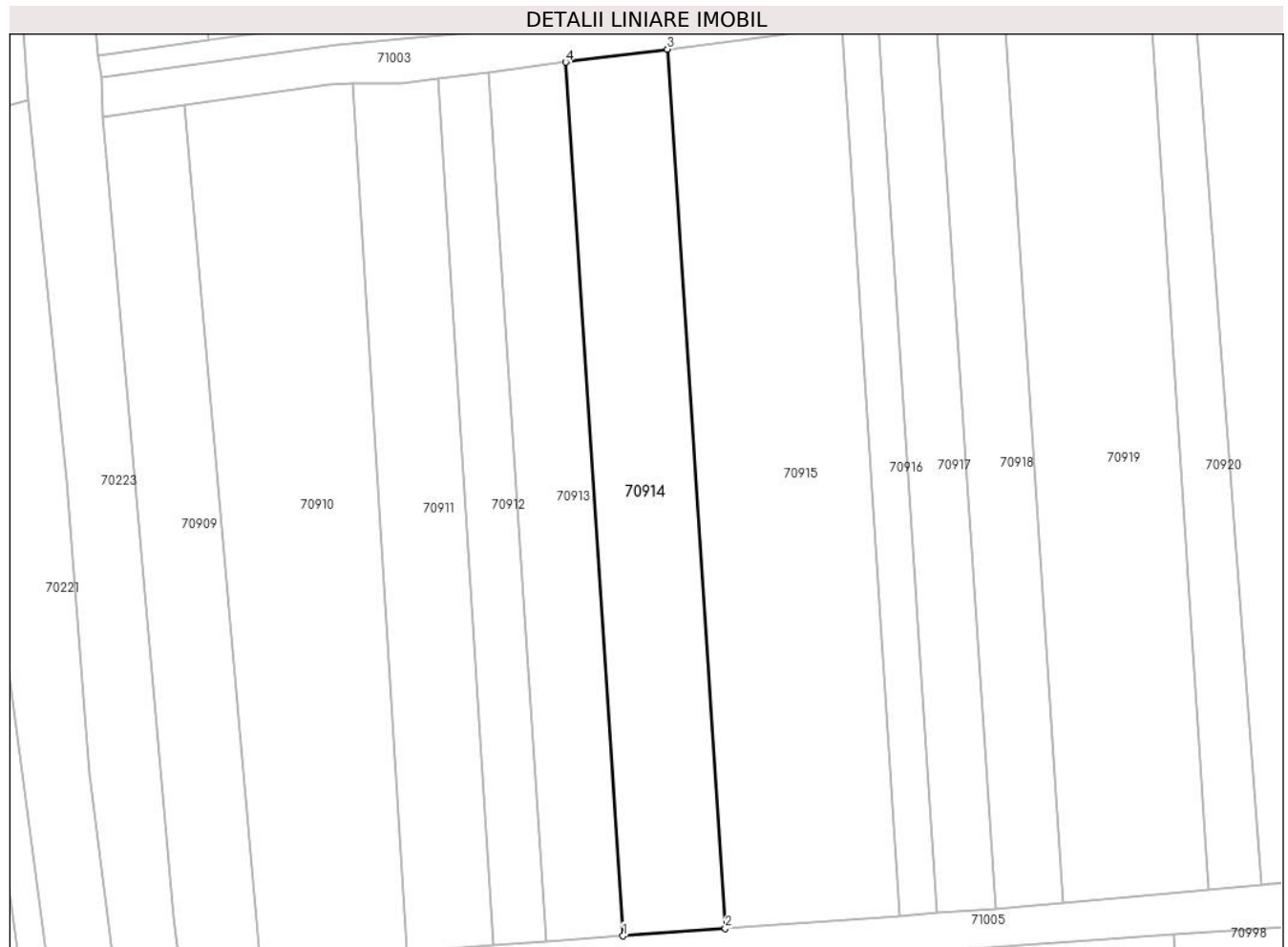
Inscrieri privind dezmembramintele dreptului de proprietate, drepturi reale de garanție și sarcini	Referințe
NU SUNT	

Anexa Nr. 1 La Partea I

Teren

Nr cadastral	Suprafața (mp)*	Observații / Referințe
24123	1.667	

* Suprafața este determinată în planul de proiecție Stereo 70.



Date referitoare la teren

Crt	Categorie folosință	Intra vilan	Suprafața (mp)	Tarla	Parcelă	Nr. topo	Observații / Referințe
1	arabil	NU	1.667	560/12	5	-	

Lungime Segmente

1) Valorile lungimilor segmentelor sunt obținute din proiecție în plan.

Punct început	X / Y	Punct sfârșit	X / Y	Lungime segment (** (m)
1	701.896,288 349.227,8	2	701.910,208 349.228,808	13.956
2	701.910,208 349.228,808	3	701.902,335 349.348,378	119.828
3	701.902,335 349.348,378	4	701.888,465 349.346,611	13.982
4	701.888,465 349.346,611	1	701.896,288 349.227,8	119.068

** Lungimile segmentelor sunt determinate în planul de proiecție Stereo 70 și sunt rotunjite la 1 milimetru.

***** Distanţa dintre puncte este formată din segmente cumulate ce sunt mai mici decât valoarea 1 milimetru.**

**DATE DESPRE IMOBILUL NR. 70915**

Oficiul de Cadastru și Publicitate Imobiliară IALOMITA
Biroul de Cadastru și Publicitate Imobiliară Slobozia

A. Partea I. Descrierea imobilului

TEREN Extravilan

Adresa: Jud. Ialomita

Nr. Crt	Nr cadastral Nr. topografic	Suprafața* (mp)	Observații / Referințe
A1		2.876	Sector cadastral:7 Teren neimprejmuit;

B. Partea II. Proprietari și acte

Inscrieri privitoare la dreptul de proprietate și alte drepturi reale	Referințe
/	
Act Administrativ nr. 036821, din 07/01/1999 emis de CJSDPAT IALOMITA;	
B1	A1
Intabulare, drept de PROPRIETATE, dobandit prin Reconstituire, cota actuala 1/1, cota initiala 1/1	
1) NICOLAE I. NIȚA	


C. Partea III. SARCINI .

Inscrieri privind dezmembramintele dreptului de proprietate, drepturi reale de garanție și sarcini	Referințe
NU SUNT	

Teren

Nr cadastral	Suprafața (mp)*	Observații / Referințe
	2.876	

* Suprafața este determinată în planul de proiecție Stereo 70.



Date referitoare la teren

Crt	Categorie folosință	Intravilan	Suprafața (mp)	Tarla	Parcelă	Nr. topo	Observații / Referințe
1	arabil	NU	2.876	560/12	6	-	

Lungime Segmente

1) Valorile lungimilor segmentelor sunt obținute din proiecție în plan.

Punct început	X / Y	Punct sfârșit	X / Y	Lungime segment (** (m)
1	701.910,208 349.228,808	2	701.934,013 349.230,533	23.868
2	701.934,013 349.230,533	3	701.926,048 349.351,502	121.231
3	701.926,048 349.351,502	4	701.917,409 349.350,298	8.722
4	701.917,409 349.350,298	5	701.902,335 349.348,378	15.197
5	701.902,335 349.348,378	1	701.910,208 349.228,808	119.828

**** Lungimile segmentelor sunt determinate în planul de proiecție Stereo 70 și sunt rotunjite la 1 milimetru.**

***** Distanța dintre puncte este formată din segmente cumulate ce sunt mai mici decât valoarea 1 milimetru.**

**DATE DESPRE IMOBILUL NR. 70916**

Oficiul de Cadastru și Publicitate Imobiliară IALOMITA
Biroul de Cadastru și Publicitate Imobiliară Slobozia

A. Partea I. Descrierea imobilului

TEREN Extravilan

Adresa: Jud. Ialomita

Nr. Crt	Nr cadastral Nr. topografic	Suprafața* (mp)	Observații / Referințe
A1		609	Sector cadastral:7 Teren neimprejmuit;

B. Partea II. Proprietari și acte

Inscrieri privitoare la dreptul de proprietate și alte drepturi reale	Referințe
/	
Act Administrativ nr. 035809, din 21/06/1994 emis de CJSDPAT IALOMITA;	
B1	A1
Intabulare, drept de PROPRIETATE, dobandit prin Constituire, cota actuala 1/1, cota initiala 1/1	
1) ION M. ION	

C. Partea III. SARCINI .


Inscrieri privind dezmembramintele dreptului de proprietate, drepturi reale de garanție și sarcini	Referințe
NU SUNT	

Anexa Nr. 1 La Partea I

Teren

Nr cadastral	Suprafața (mp)*	Observații / Referințe
	609	

* Suprafața este determinată în planul de proiecție Stereo 70.



Date referitoare la teren

Crt	Categorie folosință	Intravilan	Suprafața (mp)	Tarla	Parcelă	Nr. topo	Observații / Referințe
1	vie	NU	609	560/12	7	-	

Lungime Segmente

1) Valorile lungimilor segmentelor sunt obținute din proiecție în plan.

Punct început	X / Y	Punct sfârșit	X / Y	Lungime segment (** (m)
1	701.926,048 349.351,502	2	701.934,013 349.230,533	121.231
2	701.934,013 349.230,533	3	701.939,017 349.230,896	5.017
3	701.939,017 349.230,896	4	701.931,03 349.352,197	121.564
4	701.931,03 349.352,197	1	701.926,048 349.351,502	5.03

** Lungimile segmentelor sunt determinate în planul de proiecție Stereo 70 și sunt rotunjite la 1 milimetru.

***** Distanţa dintre puncte este formată din segmente cumulate ce sunt mai mici decât valoarea 1 milimetru.**

**DATE DESPRE IMOBILUL NR. 70917**

Oficiul de Cadastru și Publicitate Imobiliară IALOMITA
Biroul de Cadastru și Publicitate Imobiliară Slobozia

A. Partea I. Descrierea imobilului

TEREN Extravilan

Adresa: Jud. Ialomita

Nr. Crt	Nr cadastral Nr. topografic	Suprafața* (mp)	Observații / Referințe
A1	21247	969	Sector cadastral:7 Teren neimprejmuit;

B. Partea II. Proprietari și acte

Inscrieri privitoare la dreptul de proprietate și alte drepturi reale		Referințe
12512 / 24/02/2017		
Hotarare Judecatoreasca nr. 1935, din 24/07/2013 emis de JUDECATORIA SLOBOZIA (act administrativ nr 76 din 21.02.2017, emis de CONSILIUL LOCAL OGRADA;act administrativ nr 814 din 22.02.2017, emis de CONSILIUL LOCAL OGRADA);		
B1	Intabulare, drept de PROPRIETATEcumparare, dobandit prin Hotarare Judecatoreasca, cota actuala 1/1, cota initiala 1/1 1) GUSTOIU VASILICA	A1
B2	Se transcrie din RTI de sub nr 23419/2013 litigiul aflat pe rolul Judecatoriei Slobozia in dosar nr.1246/312/2013, privind pe reclamanta GUSTOIU VASILICA in contradictoriu ca paratul BALTARETU NECULAI, avand ca obiect pronuntarea unei hotarari care sa tina loc de act autentic de vanzare cumparare	A1

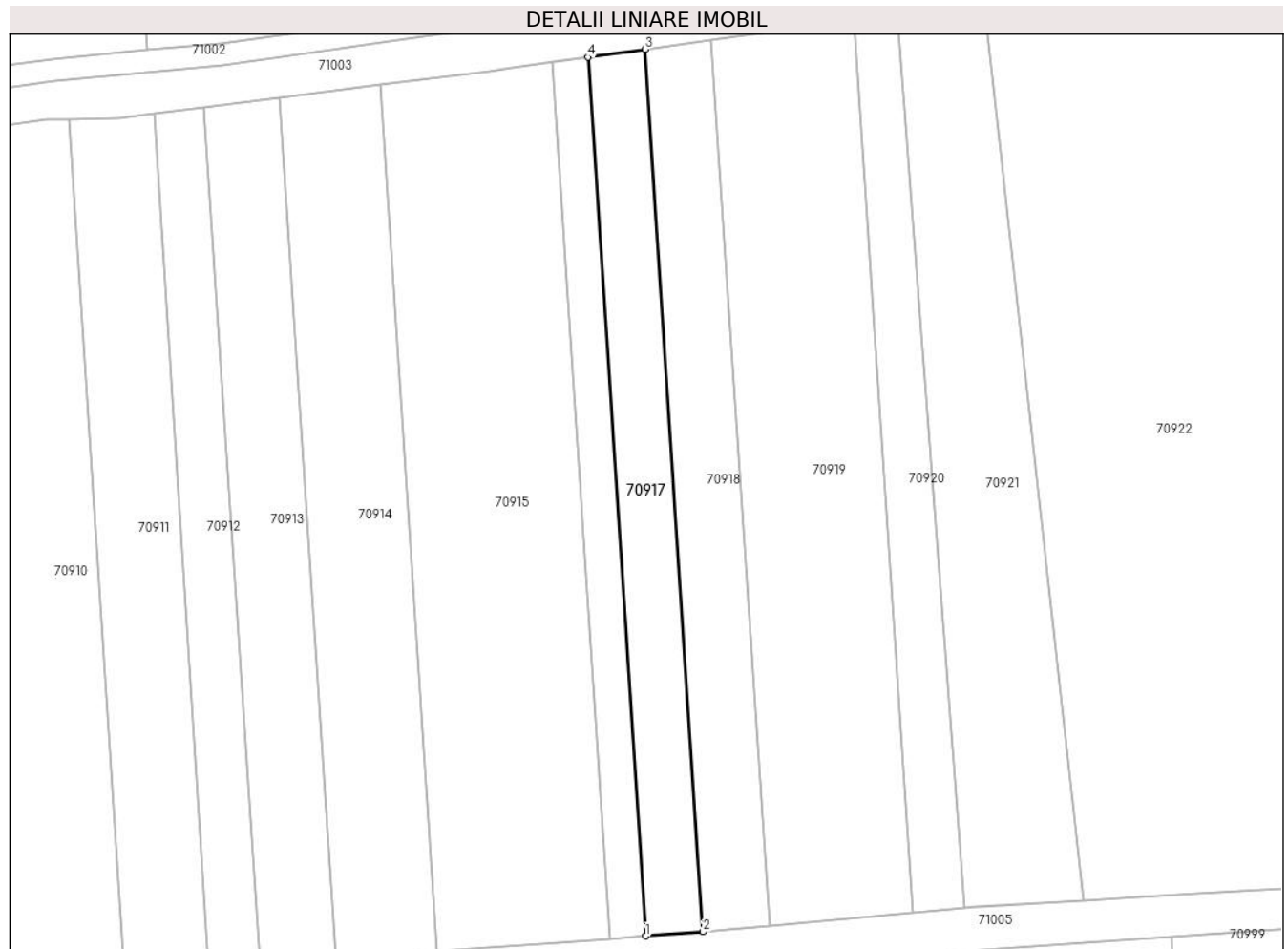
C. Partea III. SARCINI .

Inscrieri privind dezmembramintele dreptului de proprietate, drepturi reale de garanție și sarcini	Referințe
NU SUNT	

Teren

Nr cadastral	Suprafața (mp)*	Observații / Referințe
21247	969	

* Suprafața este determinată în planul de proiecție Stereo 70.



Date referitoare la teren

Crt	Categorie folosință	Intra vilan	Suprafața (mp)	Tarla	Parcelă	Nr. topo	Observații / Referințe
1	arabil	NU	969	560/12	8	-	

Lungime Segmente

1) Valorile lungimilor segmentelor sunt obținute din proiecție în plan.

Punct început	X / Y	Punct sfârșit	X / Y	Lungime segment (** (m)
1	701.939,017 349.230,896	2	701.946,95 349.231,47	7.954
2	701.946,95 349.231,47	3	701.938,929 349.353,298	122.091
3	701.938,929 349.353,298	4	701.931,03 349.352,197	7.975
4	701.931,03 349.352,197	1	701.939,017 349.230,896	121.564

** Lungimile segmentelor sunt determinate în planul de proiecție Stereo 70 și sunt rotunjite la 1 milimetru.

***** Distanţa dintre puncte este formată din segmente cumulate ce sunt mai mici decât valoarea 1 milimetru.**

**DATE DESPRE IMOBILUL NR. 70918**

Oficiul de Cadastru și Publicitate Imobiliară IALOMITA
Biroul de Cadastru și Publicitate Imobiliară Slobozia

A. Partea I. Descrierea imobilului

TEREN Extravilan

Adresa: Jud. Ialomita

Nr. Crt	Nr cadastral Nr. topografic	Suprafața* (mp)	Observații / Referințe
A1		1.128	Sector cadastral:7 Teren neimprejmuit;

B. Partea II. Proprietari și acte

Inscrieri privitoare la dreptul de proprietate și alte drepturi reale	Referințe
/	
Act Administrativ nr. 035823, din 05/07/1994 emis de CJSDPAT IALOMITA;	
B1	A1
Intabulare, drept de PROPRIETATE, dobandit prin Reconstituire, cota actuala 1/1, cota initiala 1/1	
1) BORCEANU N. STEFANA DEFUNCT:Da	


C. Partea III. SARCINI .

Inscrieri privind dezmembramintele dreptului de proprietate, drepturi reale de garanție și sarcini	Referințe
NU SUNT	

Teren

Nr cadastral	Suprafața (mp)*	Observații / Referințe
	1.128	

* Suprafața este determinată în planul de proiecție Stereo 70.



Date referitoare la teren

Crt	Categorie folosință	Intra vilan	Suprafața (mp)	Tarla	Parcelă	Nr. topo	Observații / Referințe
1	vie	NU	1.128	560/12	9	-	

Lungime Segmente

1) Valorile lungimilor segmentelor sunt obținute din proiecție în plan.

Punct început	X / Y	Punct sfârșit	X / Y	Lungime segment (** (m)
1	701.946,95 349.231,47	2	701.950,397 349.231,72	3.456
2	701.950,397 349.231,72	3	701.956,137 349.232,26	5.765
3	701.956,137 349.232,26	4	701.948,083 349.354,574	122.579
4	701.948,083 349.354,574	5	701.938,929 349.353,298	9.243
5	701.938,929 349.353,298	1	701.946,95 349.231,47	122.091

**** Lungimile segmentelor sunt determinate în planul de proiecție Stereo 70 și sunt rotunjite la 1 milimetru.**

***** Distanța dintre puncte este formată din segmente cumulate ce sunt mai mici decât valoarea 1 milimetru.**

**DATE DESPRE IMOBILUL NR. 70919**

Oficiul de Cadastru și Publicitate Imobiliară IALOMITA
Biroul de Cadastru și Publicitate Imobiliară Slobozia

A. Partea I. Descrierea imobilului

TEREN Extravilan

Adresa: Jud. Ialomita

Nr. Crt	Nr cadastral Nr. topografic	Suprafața* (mp)	Observații / Referințe
A1		2.453	Sector cadastral:7 Teren neimprejmuit;

B. Partea II. Proprietari și acte

Inscrieri privitoare la dreptul de proprietate și alte drepturi reale	Referințe
/	
Act Administrativ nr. 035925, din 11/04/1995 emis de CJSDPAT IALOMITA;	
B1	A1
Intabulare, drept de PROPRIETATE, dobandit prin Constituire, cota actuala 1/1, cota initiala 1/1	
1) PANĂ GHEORGHE	


C. Partea III. SARCINI .

Inscrieri privind dezmembramintele dreptului de proprietate, drepturi reale de garanție și sarcini	Referințe
NU SUNT	

Teren

Nr cadastral	Suprafața (mp)*	Observații / Referințe
	2.453	

* Suprafața este determinată în planul de proiecție Stereo 70.



Date referitoare la teren

Crt	Categorie folosință	Intravilan	Suprafața (mp)	Tarla	Parcelă	Nr. topo	Observații / Referințe
1	arabil	NU	2.453	560/12	10	-	

Lungime Segmente

1) Valorile lungimilor segmentelor sunt obținute din proiecție în plan.

Punct început	X / Y	Punct sfârșit	X / Y	Lungime segment (** (m)
1	701.948,083 349.354,574	2	701.956,137 349.232,26	122.579
2	701.956,137 349.232,26	3	701.975,996 349.234,128	19.947
3	701.975,996 349.234,128	4	701.967,884 349.357,333	123.472
4	701.967,884 349.357,333	1	701.948,083 349.354,574	19.992

** Lungimile segmentelor sunt determinate în planul de proiecție Stereo 70 și sunt rotunjite la 1 milimetru.

***** Distanţa dintre puncte este formată din segmente cumulate ce sunt mai mici decât valoarea 1 milimetru.**

**DATE DESPRE IMOBILUL NR. 70920**

Oficiul de Cadastru și Publicitate Imobiliară IALOMITA
Biroul de Cadastru și Publicitate Imobiliară Slobozia

A. Partea I. Descrierea imobilului

TEREN Extravilan

Adresa: Jud. Ialomita

Nr. Crt	Nr cadastral Nr. topografic	Suprafața* (mp)	Observații / Referințe
A1		815	Sector cadastral:7 Teren neimprejmuit;

B. Partea II. Proprietari și acte

Inscrieri privitoare la dreptul de proprietate și alte drepturi reale		Referințe
/		
Act Normativ nr. 7, din 13/03/1996 emis de PARLAMENTUL ROMANIEI (art.13 alin.(15));		
B1	Inscrierea posesiei, drept de PROPRIETATE, dobandit prin Lege, cota actuala 1/1, cota initiala 1/1 1) NEIDENTIFICAT NEIDENTIFICAT	A1
B2	SE NOTEAZA MENTIUNEA DE PROPRIETAR NEIDENTIFICAT	A1

C. Partea III. SARCINI .


Inscrieri privind dezmembramintele dreptului de proprietate, drepturi reale de garanție și sarcini	Referințe
NU SUNT	

Anexa Nr. 1 La Partea I

Teren

Nr cadastral	Suprafața (mp)*	Observații / Referințe
	815	

* Suprafața este determinată în planul de proiecție Stereo 70.



Date referitoare la teren

Crt	Categorie folosință	Intravilan	Suprafața (mp)	Tarla	Parcelă	Nr. topo	Observații / Referințe
1	vie	NU	815	-	-	-	

Lungime Segmente

1) Valorile lungimilor segmentelor sunt obținute din proiecție în plan.

Punct început	X / Y	Punct sfârșit	X / Y	Lungime segment (** (m)
1	701.973,824 349.358,282	2	701.968,684 349.357,445	5.207
2	701.968,684 349.357,445	3	701.967,884 349.357,333	0.808
3	701.967,884 349.357,333	4	701.975,996 349.234,128	123.472
4	701.975,996 349.234,128	5	701.983,151 349.234,8	7.186
5	701.983,151 349.234,8	1	701.973,824 349.358,282	123.833

**** Lungimile segmentelor sunt determinate în planul de proiecție Stereo 70 și sunt rotunjite la 1 milimetru.**

***** Distanța dintre puncte este formată din segmente cumulate ce sunt mai mici decât valoarea 1 milimetru.**

**DATE DESPRE IMOBILUL NR. 70921**

Oficiul de Cadastru și Publicitate Imobiliară IALOMITA
Biroul de Cadastru și Publicitate Imobiliară Slobozia

A. Partea I. Descrierea imobilului

TEREN Extravilan

Adresa: Nr. FN, Jud. Ialomita

Nr. Crt	Nr cadastral Nr. topografic	Suprafața* (mp)	Observații / Referințe
A1		1.767	Sector cadastral:7 Teren neimprejmuit;

B. Partea II. Proprietari și acte

Inscrieri privitoare la dreptul de proprietate și alte drepturi reale		Referințe
/		
Act Normativ nr. 7, din 13/03/1996 emis de PARLAMENTUL ROMANIEI (art.13 alin.(15));		
B1	Inscrierea posesiei, drept de PROPRIETATE, dobandit prin Lege, cota actuala 1/1, cota initiala 1/1 1) NEIDENTIFICAT NEIDENTIFICAT	A1
B2	SE NOTEAZA MENTIUNEA DE PROPRIETAR NEIDENTIFICAT	A1


C. Partea III. SARCINI .

Inscrieri privind dezmembramintele dreptului de proprietate, drepturi reale de garanție și sarcini	Referințe
NU SUNT	

Teren

Nr cadastral	Suprafața (mp)*	Observații / Referințe
	1.767	

* Suprafața este determinată în planul de proiecție Stereo 70.



Date referitoare la teren

Crt	Categorie folosință	Intra vilan	Suprafața (mp)	Tarla	Parcelă	Nr. topo	Observații / Referințe
1	arabil	NU	1.767	-	-	-	

Lungime Segmente

1) Valorile lungimilor segmentelor sunt obținute din proiecție în plan.

Punct început	X / Y	Punct sfârșit	X / Y	Lungime segment (** (m)
1	701.985,733 349.360,221	2	701.973,824 349.358,282	12.066
2	701.973,824 349.358,282	3	701.983,151 349.234,8	123.833
3	701.983,151 349.234,8	4	701.984,061 349.234,886	0.914
4	701.984,061 349.234,886	5	701.999,482 349.235,832	15.45
5	701.999,482 349.235,832	1	701.985,733 349.360,221	125.147

**** Lungimile segmentelor sunt determinate în planul de proiecție Stereo 70 și sunt rotunjite la 1 milimetru.**

***** Distanța dintre puncte este formată din segmente cumulate ce sunt mai mici decât valoarea 1 milimetru.**

**DATE DESPRE IMOBILUL NR. 70922**

Oficiul de Cadastru și Publicitate Imobiliară IALOMITA
Biroul de Cadastru și Publicitate Imobiliară Slobozia

A. Partea I. Descrierea imobilului

TEREN Extravilan

Adresa: Jud. Ialomita

Nr. Crt	Nr cadastral Nr. topografic	Suprafața* (mp)	Observații / Referințe
A1	21281	5.581	Sector cadastral:7 Teren neimprejmuit;

B. Partea II. Proprietari și acte

Inscrieri privitoare la dreptul de proprietate și alte drepturi reale		Referințe
26038 / 11/04/2017		
Hotarare Judecatoreasca nr. 1831, din 04/07/2013 emis de JUDECATORIA SLOBOZIA (act administrativ nr 138 din 30.03.2017, emis de PRIMARIA OGRADA);		
B1	Intabulare, drept de PROPRIETATEcumparare, dobandit prin Hotarare Judecatoreasca, cota actuala 1/1, cota initiala 1/1 1) GUSTOIU VASILICA	A1
B2	Se transcrie din RTI, de sub nr. 20342/03.04.2013, litigiul aflat pe rolul Judecatoriei Slobozia, in dosar nr. 1243/312/2013, privind pe reclamanta GUSTOIU VASILICA, proprietar tabular de sub B1, in contradictoriu cu paratii OANCEA CONSTANTINA si OANCEA MARIA, avand ca obiect succesiune + pronuntarea unei hotarari care sa tina loc de act autentic de vanzare-cumparare.	A1

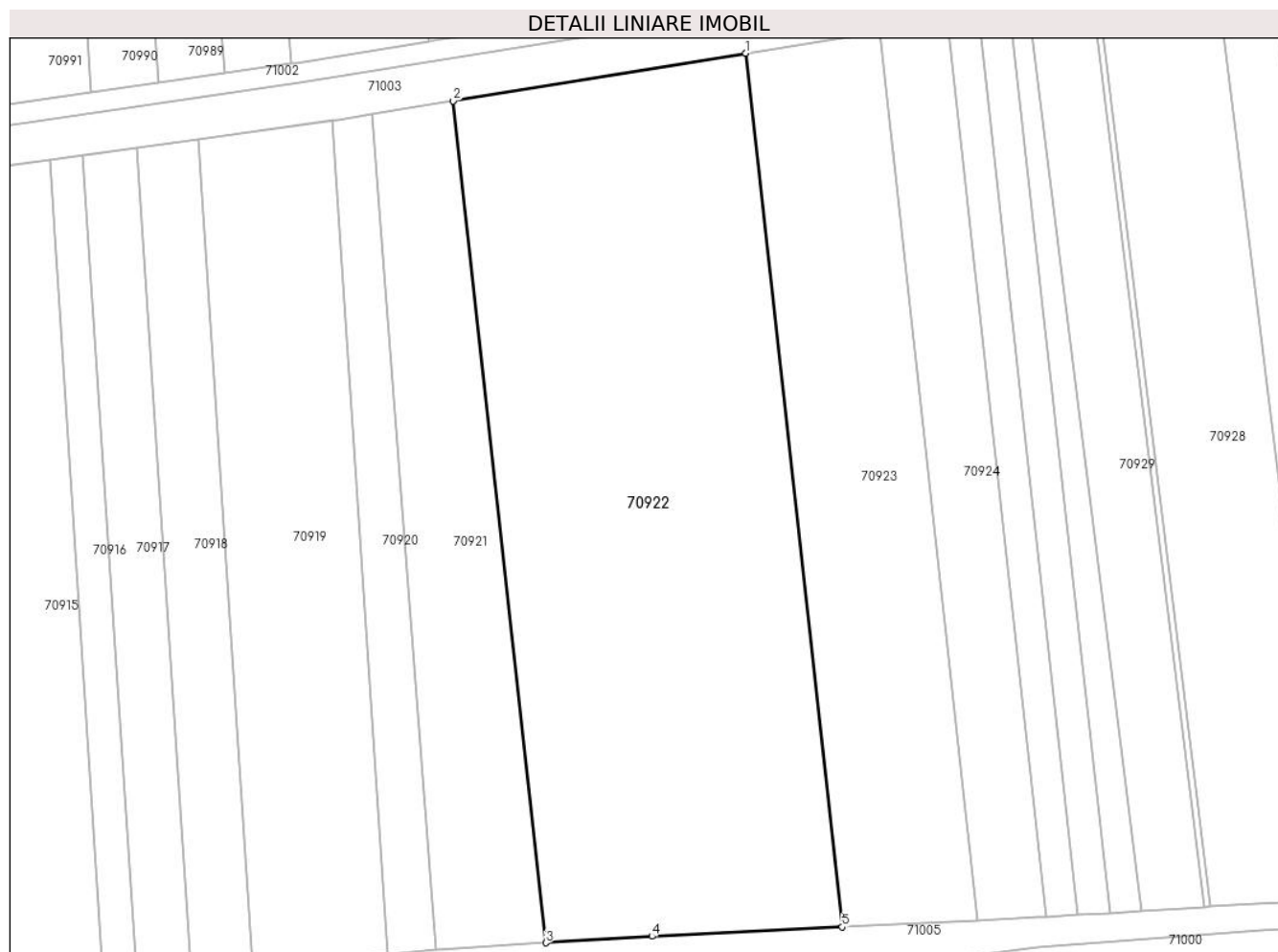
C. Partea III. SARCINI .

Inscrieri privind dezmembramintele dreptului de proprietate, drepturi reale de garanție și sarcini	Referințe
NU SUNT	

Teren

Nr cadastral	Suprafața (mp)*	Observații / Referințe
21281	5.581	

* Suprafața este determinată în planul de proiecție Stereo 70.



Date referitoare la teren

Crt	Categorie folosință	Intravilan	Suprafața (mp)	Tarla	Parcelă	Nr. topo	Observații / Referințe
1	arabil	NU	5.581	560/12	11	-	

Lungime Segmente

1) Valorile lungimilor segmentelor sunt obținute din proiecție în plan.

Punct început	X / Y	Punct sfârșit	X / Y	Lungime segment (** (m)
1	702.029,009 349.367,267	2	701.985,733 349.360,221	43.847
2	701.985,733 349.360,221	3	701.999,482 349.235,832	125.147
3	701.999,482 349.235,832	4	702.015,163 349.236,793	15.71
4	702.015,163 349.236,793	5	702.043,279 349.238,172	28.15
5	702.043,279 349.238,172	1	702.029,009 349.367,267	129.882

**** Lungimile segmentelor sunt determinate în planul de proiecție Stereo 70 și sunt rotunjite la 1 milimetru.**

***** Distanța dintre puncte este formată din segmente cumulate ce sunt mai mici decât valoarea 1 milimetru.**

**DATE DESPRE IMOBILUL NR. 70923**

Oficiul de Cadastru și Publicitate Imobiliară IALOMITA
Biroul de Cadastru și Publicitate Imobiliară Slobozia

A. Partea I. Descrierea imobilului

TEREN Extravilan

Adresa: Jud. Ialomita

Nr. Crt	Nr cadastral Nr. topografic	Suprafața* (mp)	Observații / Referințe
A1		2.620	Sector cadastral:7 Teren neimprejmuit;

B. Partea II. Proprietari și acte

Inscrieri privitoare la dreptul de proprietate și alte drepturi reale		Referințe
/		
Act Administrativ nr. 036843, din 25/03/1999 emis de CJSDPAT IALOMITA;		
B1	Intabulare, drept de PROPRIETATE, dobandit prin Reconstituire, cota actuala 1/1, cota initiala 1/1 1) FLOREA N. GHEORGHE 2) FLOREA N. NICOLAE 3) FLOREA N. NĂSTASE 4) NEMEȘ N. FRUSINA 5) TOMICI N. ELISABETA 6) FLOREA N. STAN	A1

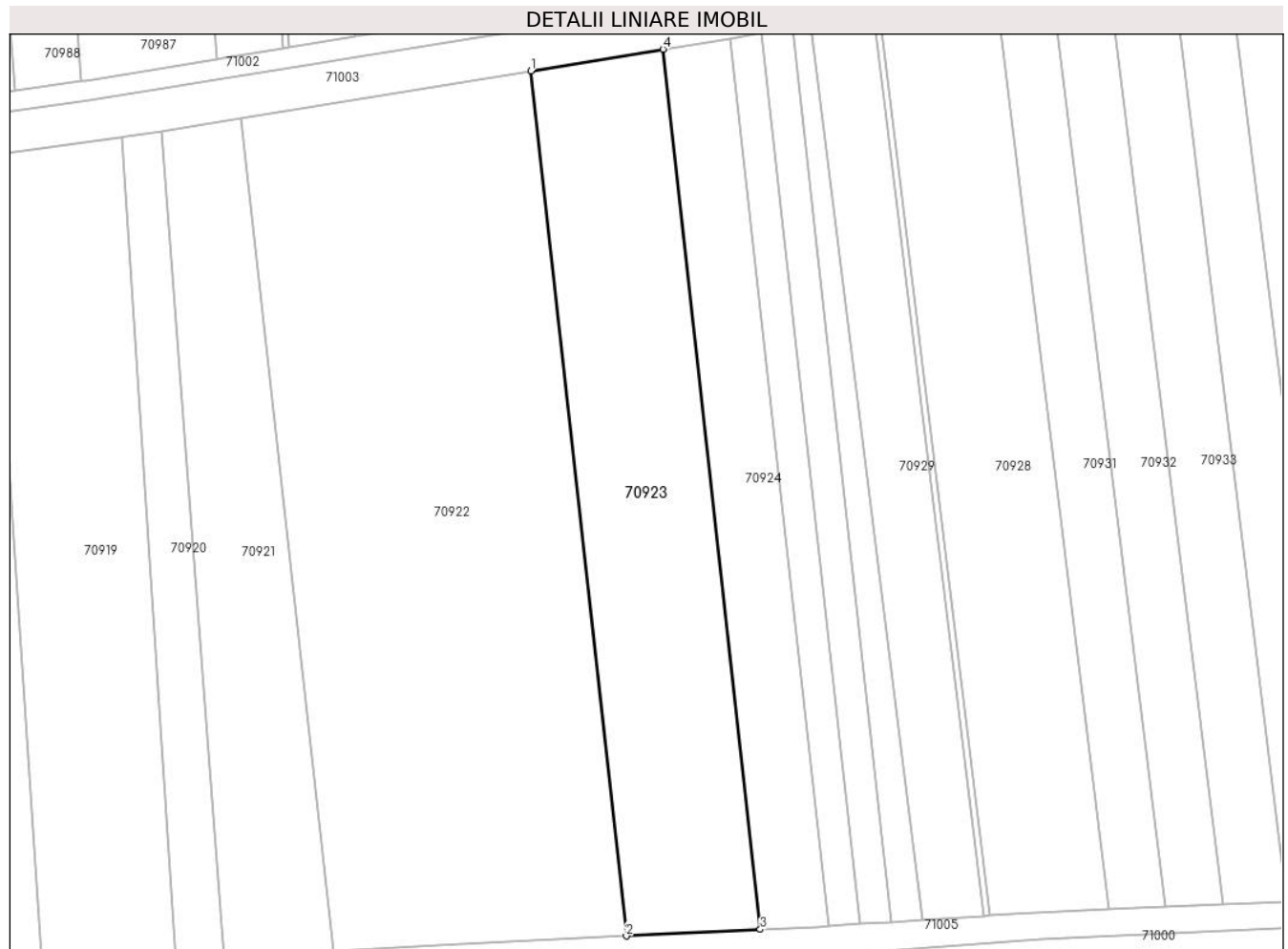
C. Partea III. SARCINI .

Inscrieri privind dezmembramintele dreptului de proprietate, drepturi reale de garanție și sarcini	Referințe
NU SUNT	

Teren

Nr cadastral	Suprafața (mp)*	Observații / Referințe
	2.620	

* Suprafața este determinată în planul de proiecție Stereo 70.



Date referitoare la teren

Crt	Categorie folosință	Intravilan	Suprafața (mp)	Tarla	Parcelă	Nr. topo	Observații / Referințe
1	vie	NU	2.620	560/12	12	-	

Lungime Segmente

1) Valorile lungimilor segmentelor sunt obținute din proiecție în plan.

Punct început	X / Y	Punct sfârșit	X / Y	Lungime segment (** (m)
1	702.029,009 349.367,267	2	702.043,279 349.238,172	129.882
2	702.043,279 349.238,172	3	702.063,292 349.239,153	20.036
3	702.063,292 349.239,153	4	702.048,774 349.370,486	132.133
4	702.048,774 349.370,486	1	702.029,009 349.367,267	20.025

** Lungimile segmentelor sunt determinate în planul de proiecție Stereo 70 și sunt rotunjite la 1 milimetru.

***** Distanţa dintre puncte este formată din segmente cumulate ce sunt mai mici decât valoarea 1 milimetru.**

**DATE DESPRE IMOBILUL NR. 70924**

Oficiul de Cadastru și Publicitate Imobiliară IALOMITA
Biroul de Cadastru și Publicitate Imobiliară Slobozia

A. Partea I. Descrierea imobilului

TEREN Extravilan

Adresa: Jud. Ialomita

Nr. Crt	Nr cadastral Nr. topografic	Suprafața* (mp)	Observații / Referințe
A1		1.348	Sector cadastral:7 Teren neimprejmuit;

B. Partea II. Proprietari și acte

Inscrieri privitoare la dreptul de proprietate și alte drepturi reale	Referințe
/	
Act Administrativ nr. 036080, din 08/11/1995 emis de CJSDPAT IALOMITA;	
B1	A1
Intabulare, drept de PROPRIETATE, dobandit prin Constituire, cota actuala 1/1, cota initiala 1/1	
1) BĂRBUȚĂ I. VASILE	


C. Partea III. SARCINI .

Inscrieri privind dezmembramintele dreptului de proprietate, drepturi reale de garanție și sarcini	Referințe
NU SUNT	

Teren

Nr cadastral	Suprafața (mp)*	Observații / Referințe
	1.348	

* Suprafața este determinată în planul de proiecție Stereo 70.



Date referitoare la teren

Crt	Categorie folosință	Intravilan	Suprafața (mp)	Tarla	Parcelă	Nr. topo	Observații / Referințe
1	vie	NU	1.348	560/12	13	-	

Lungime Segmente

1) Valorile lungimilor segmentelor sunt obținute din proiecție în plan.

Punct început	X / Y	Punct sfârșit	X / Y	Lungime segment (** (m)
1	702.063,292 349.239,153	2	702.071,981 349.239,579	8.7
2	702.071,981 349.239,579	3	702.073,454 349.239,672	1.476
3	702.073,454 349.239,672	4	702.058,813 349.372,12	133.255
4	702.058,813 349.372,12	5	702.048,774 349.370,486	10.171
5	702.048,774 349.370,486	1	702.063,292 349.239,153	132.133

**** Lungimile segmentelor sunt determinate în planul de proiecție Stereo 70 și sunt rotunjite la 1 milimetru.**

***** Distanța dintre puncte este formată din segmente cumulate ce sunt mai mici decât valoarea 1 milimetru.**

**DATE DESPRE IMOBILUL NR. 70925**

Oficiul de Cadastru și Publicitate Imobiliară IALOMITA
Biroul de Cadastru și Publicitate Imobiliară Slobozia

A. Partea I. Descrierea imobilului

TEREN Extravilan

Adresa: Jud. Ialomita

Nr. Crt	Nr cadastral Nr. topografic	Suprafața* (mp)	Observații / Referințe
A1		628	Sector cadastral:7 Teren neimprejmuit;

B. Partea II. Proprietari și acte

Inscrieri privitoare la dreptul de proprietate și alte drepturi reale	Referințe
/	
Act Administrativ nr. 035942, din 13/04/1995 emis de CJSDPAT IALOMITA;	
B1	A1
Intabulare, drept de PROPRIETATE, dobandit prin Constituire, cota actuala 1/1, cota initiala 1/1	
1) DĂIANU P. ELISAVETA	

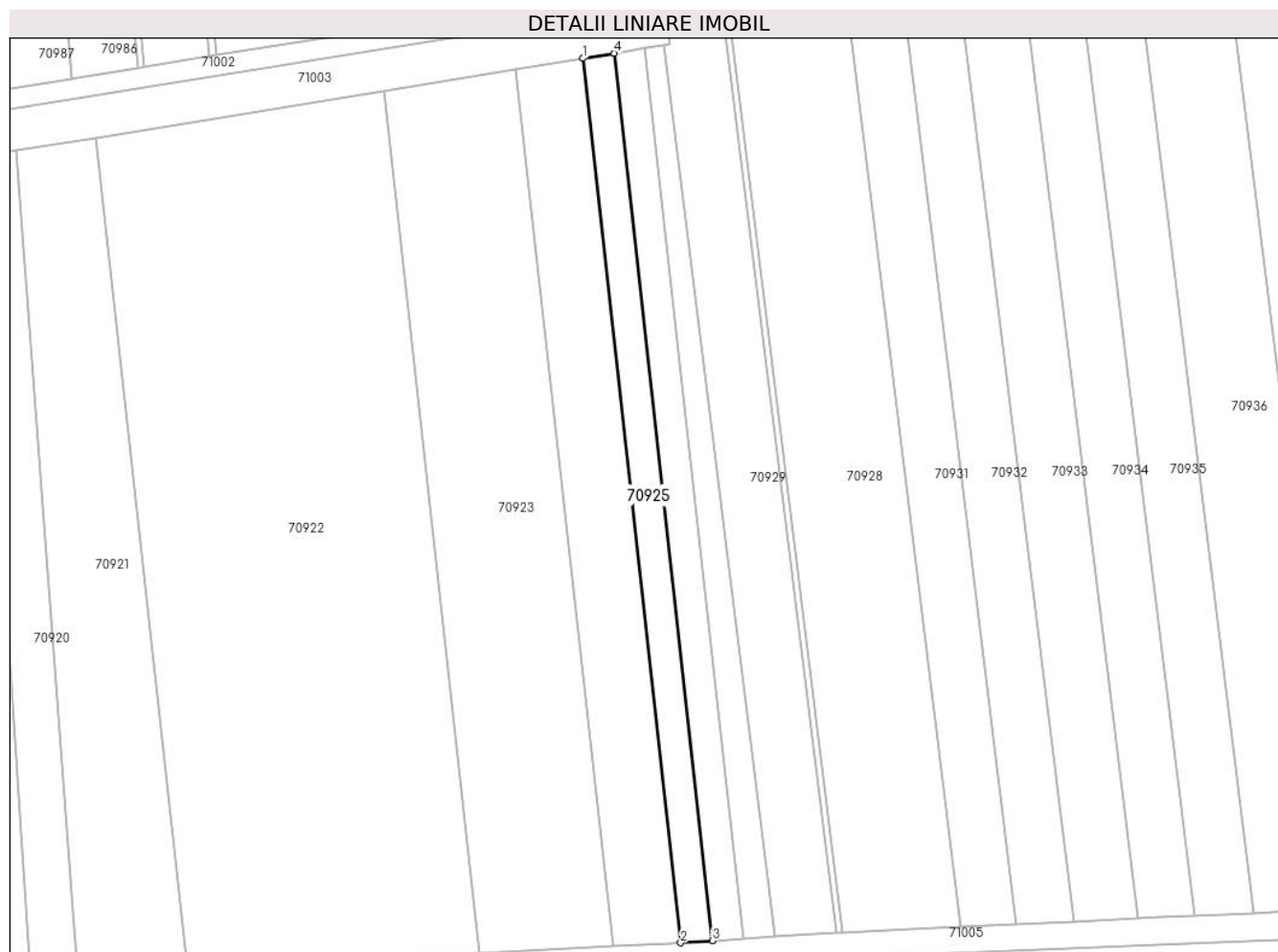
C. Partea III. SARCINI .

Inscrieri privind dezmembramintele dreptului de proprietate, drepturi reale de garanție și sarcini	Referințe
NU SUNT	

Teren

Nr cadastral	Suprafața (mp)*	Observații / Referințe
	628	

* Suprafața este determinată în planul de proiecție Stereo 70.



Date referitoare la teren

Crt	Categorie folosință	Intra vilan	Suprafața (mp)	Tarla	Parcelă	Nr. topo	Observații / Referințe
1	arabil	NU	628	560/12	14	-	

Lungime Segmente

1) Valorile lungimilor segmentelor sunt obținute din proiecție în plan.

Punct început	X / Y	Punct sfârșit	X / Y	Lungime segment (** (m)
1	702.058,813 349.372,12	2	702.073,454 349.239,672	133.255
2	702.073,454 349.239,672	3	702.078,155 349.239,968	4.71
3	702.078,155 349.239,968	4	702.063,463 349.372,878	133.719
4	702.063,463 349.372,878	1	702.058,813 349.372,12	4.711

** Lungimile segmentelor sunt determinate în planul de proiecție Stereo 70 și sunt rotunjite la 1 milimetru.

***** Distanţa dintre puncte este formată din segmente cumulate ce sunt mai mici decât valoarea 1 milimetru.**

**DATE DESPRE IMOBILUL NR. 70926**

Oficiul de Cadastru și Publicitate Imobiliară IALOMITA
Biroul de Cadastru și Publicitate Imobiliară Slobozia

A. Partea I. Descrierea imobilului

TEREN Extravilan

Adresa: Jud. Ialomita

Nr. Crt	Nr cadastral Nr. topografic	Suprafața* (mp)	Observații / Referințe
A1		628	Sector cadastral:7 Teren neimprejmuit;

B. Partea II. Proprietari și acte

Inscrieri privitoare la dreptul de proprietate și alte drepturi reale	Referințe
/	
Act Administrativ nr. 035819, din 05/07/1994 emis de CJSDPAT IALOMITA;	
B1	A1
Intabulare, drept de PROPRIETATE, dobandit prin Constituire, cota actuala 1/1, cota initiala 1/1	
1) PICIU GHERGHINA	

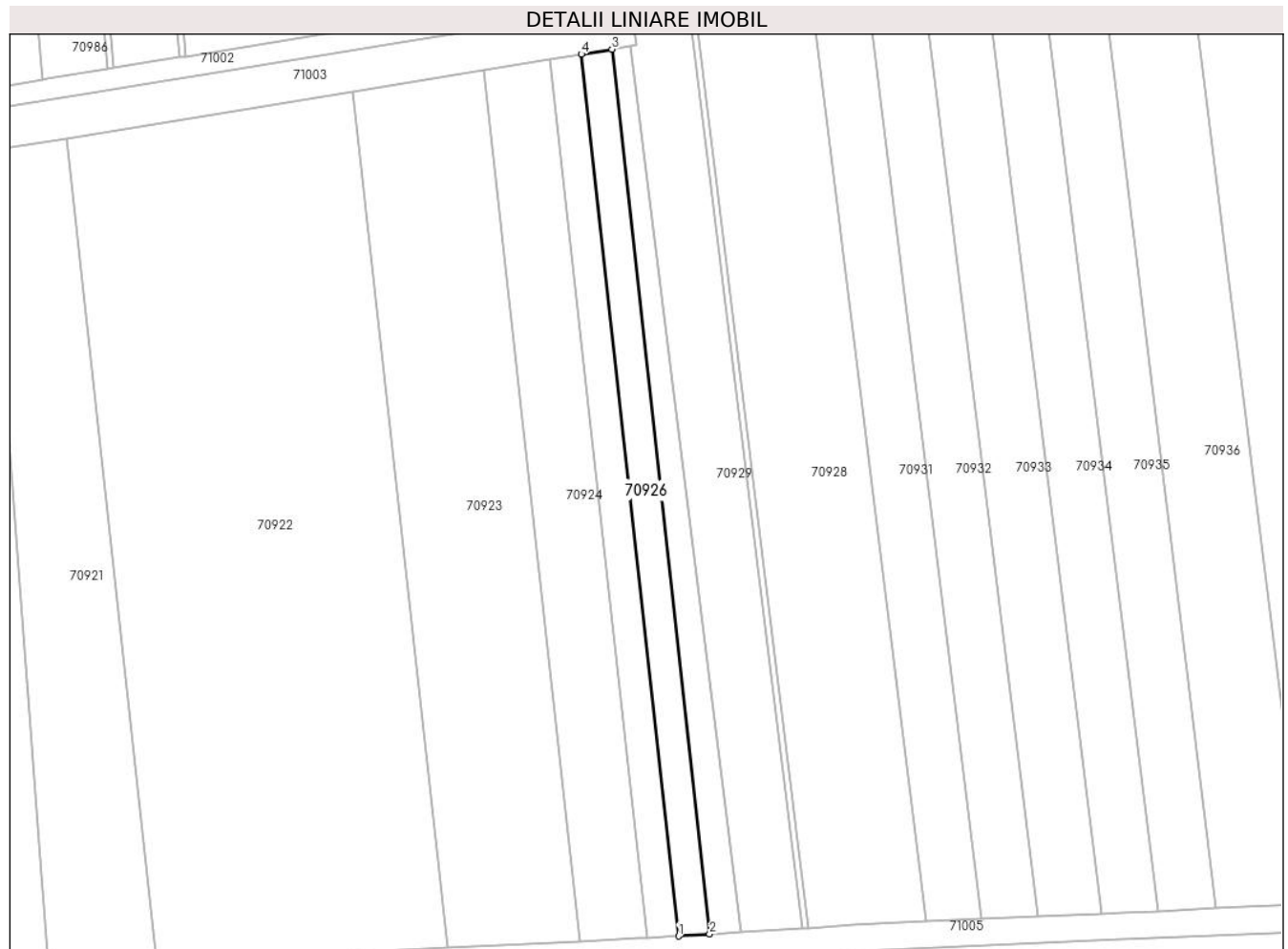
C. Partea III. SARCINI .

Inscrieri privind dezmembramintele dreptului de proprietate, drepturi reale de garanție și sarcini	Referințe
NU SUNT	

Teren

Nr cadastral	Suprafața (mp)*	Observații / Referințe
	628	

* Suprafața este determinată în planul de proiecție Stereo 70.



Date referitoare la teren

Crt	Categorie folosință	Intra vilan	Suprafața (mp)	Tarla	Parcelă	Nr. topo	Observații / Referințe
1	vie	NU	628	560/12	15	-	

Lungime Segmente

1) Valorile lungimilor segmentelor sunt obținute din proiecție în plan.

Punct început	X / Y	Punct sfârșit	X / Y	Lungime segment (** (m)
1	702.078,155 349.239,968	2	702.082,839 349.240,263	4.694
2	702.082,839 349.240,263	3	702.068,096 349.373,632	134.181
3	702.068,096 349.373,632	4	702.063,463 349.372,878	4.694
4	702.063,463 349.372,878	1	702.078,155 349.239,968	133.719

** Lungimile segmentelor sunt determinate în planul de proiecție Stereo 70 și sunt rotunjite la 1 milimetru.

***** Distanţa dintre puncte este formată din segmente cumulate ce sunt mai mici decât valoarea 1 milimetru.**

**DATE DESPRE IMOBILUL NR. 70927**

Oficiul de Cadastru și Publicitate Imobiliară IALOMITA
Biroul de Cadastru și Publicitate Imobiliară Slobozia

A. Partea I. Descrierea imobilului

TEREN Extravilan

Adresa: Nr. FN, Jud. Ialomita

Nr. Crt	Nr cadastral Nr. topografic	Suprafața* (mp)	Observații / Referințe
A1		511	Sector cadastral:7 Teren neimprejmuit;

B. Partea II. Proprietari și acte

Inscrieri privitoare la dreptul de proprietate și alte drepturi reale		Referințe
/		
Act Normativ nr. 7, din 13/03/1996 emis de PARLAMENTUL ROMANIEI (art.13 alin.(15));		
B1	Inscrierea posesiei, drept de PROPRIETATE, dobandit prin Lege, cota actuala 1/1, cota initiala 1/1 1) NEIDENTIFICAT NEIDENTIFICAT	A1
B2	SE NOTEAZA MENTIUNEA DE PROPRIETAR NEIDENTIFICAT	A1


C. Partea III. SARCINI .

Inscrieri privind dezmembramintele dreptului de proprietate, drepturi reale de garanție și sarcini	Referințe
NU SUNT	

Teren

Nr cadastral	Suprafața (mp)*	Observații / Referințe
	511	

* Suprafața este determinată în planul de proiecție Stereo 70.



Date referitoare la teren

Crt	Categorie folosință	Intravilan	Suprafața (mp)	Tarla	Parcelă	Nr. topo	Observații / Referințe
1	arabil	NU	511	-	-	-	

Lungime Segmente

1) Valorile lungimilor segmentelor sunt obținute din proiecție în plan.

Punct început	X / Y	Punct sfârșit	X / Y	Lungime segment (** (m)
1	702.082,839 349.240,263	2	702.087,618 349.240,564	4.789
2	702.087,618 349.240,564	3	702.070,891 349.374,087	134.566
3	702.070,891 349.374,087	4	702.068,096 349.373,632	2.832
4	702.068,096 349.373,632	1	702.082,839 349.240,263	134.181

** Lungimile segmentelor sunt determinate în planul de proiecție Stereo 70 și sunt rotunjite la 1 milimetru.

***** Distanţa dintre puncte este formată din segmente cumulate ce sunt mai mici decât valoarea 1 milimetru.**

**DATE DESPRE IMOBILUL NR. 70928**

Oficiul de Cadastru și Publicitate Imobiliară IALOMITA
Biroul de Cadastru și Publicitate Imobiliară Slobozia

A. Partea I. Descrierea imobilului

TEREN Extravilan

Adresa: Jud. Ialomita

Nr. Crt	Nr cadastral Nr. topografic	Suprafața* (mp)	Observații / Referințe
A1		2.530	Sector cadastral:7 Teren neimprejmuit;

B. Partea II. Proprietari și acte

Inscrieri privitoare la dreptul de proprietate și alte drepturi reale	Referințe
/	
Act Administrativ nr. 035705, din 24/05/1994 emis de CJSDPAT IALOMITA;	
B1	A1
Intabulare, drept de PROPRIETATE, dobandit prin Reconstituire, cota actuala 1/1, cota initiala 1/1	
1) IORGA C. ION	

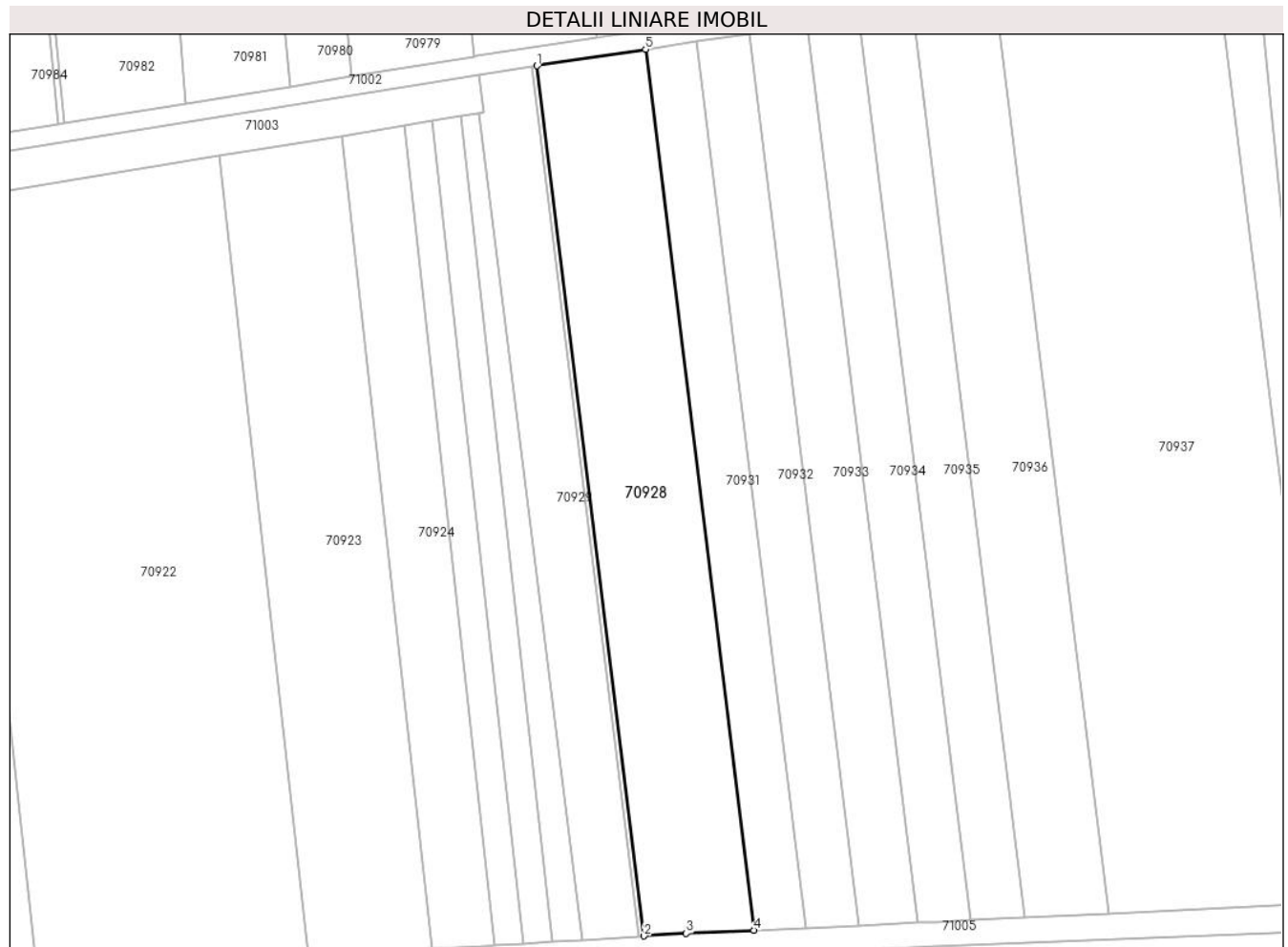
C. Partea III. SARCINI .

Inscrieri privind dezmembramintele dreptului de proprietate, drepturi reale de garanție și sarcini	Referințe
NU SUNT	

Anexa Nr. 1 La Partea I**Teren**

Nr cadastral	Suprafața (mp)*	Observații / Referințe
	2.530	

* Suprafața este determinată în planul de proiecție Stereo 70.

**Date referitoare la teren**

Crt	Categorie folosință	Intra vilan	Suprafața (mp)	Tarla	Parcelă	Nr. topo	Observații / Referințe
1	arabil	NU	2.530	560/12	16	-	

Lungime Segmente

1) Valorile lungimilor segmentelor sunt obținute din proiecție în plan.

Punct început	X / Y	Punct sfârșit	X / Y	Lungime segment (** (m)
1	702.080,345 349.381,819	2	702.097,662 349.241,197	141.684
2	702.097,662 349.241,197	3	702.104,466 349.241,626	6.818
3	702.104,466 349.241,626	4	702.115,433 349.242,119	10.978
4	702.115,433 349.242,119	5	702.097,901 349.384,49	143.447
5	702.097,901 349.384,49	1	702.080,345 349.381,819	17.758

**** Lungimile segmentelor sunt determinate în planul de proiecție Stereo 70 și sunt rotunjite la 1 milimetru.**

***** Distanța dintre puncte este formată din segmente cumulate ce sunt mai mici decât valoarea 1 milimetru.**

**DATE DESPRE IMOBILUL NR. 70929**

Oficiul de Cadastru și Publicitate Imobiliară IALOMITA
Biroul de Cadastru și Publicitate Imobiliară Slobozia

A. Partea I. Descrierea imobilului

TEREN Extravilan

Adresa: Jud. Ialomita

Nr. Crt	Nr cadastral Nr. topografic	Suprafața* (mp)	Observații / Referințe
A1		1.308	Sector cadastral:7 Teren neimprejmuit;

B. Partea II. Proprietari și acte

Inscrieri privitoare la dreptul de proprietate și alte drepturi reale	Referințe
/	
Act Administrativ nr. 036296, din 30/04/1996 emis de CJSDPAT IALOMITA;	
B1	A1
Intabulare, drept de PROPRIETATE, dobandit prin Reconstituire, cota actuala 1/1, cota initiala 1/1	
1) CORNEA GH. ȘTEFAN DEFUNCT:Da	

C. Partea III. SARCINI .

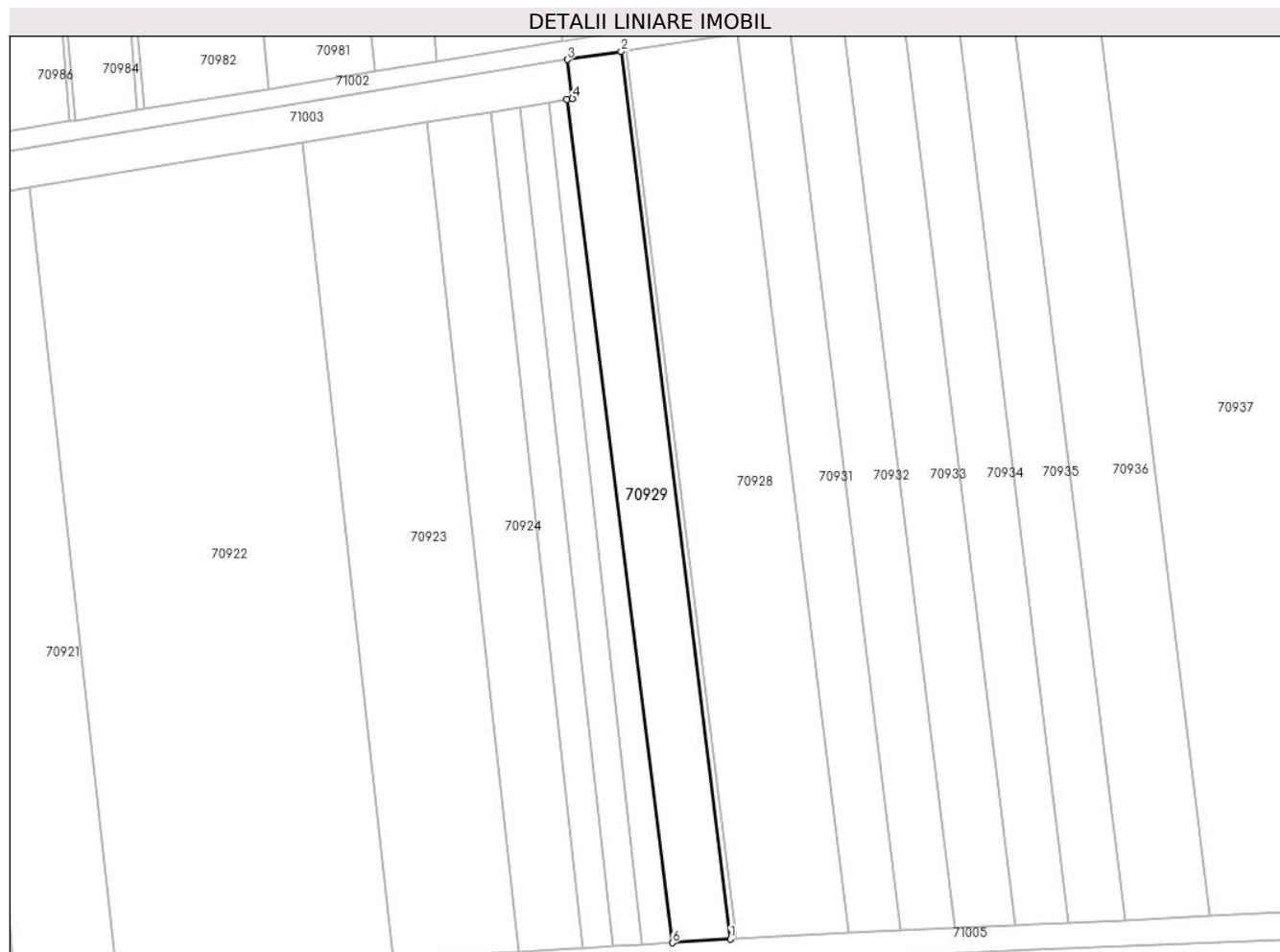
Inscrieri privind dezmembramintele dreptului de proprietate, drepturi reale de garanție și sarcini	Referințe
NU SUNT	

Anexa Nr. 1 La Partea I

Teren

Nr cadastral	Suprafața (mp)*	Observații / Referințe
	1.308	

* Suprafața este determinată în planul de proiecție Stereo 70.



Date referitoare la teren

Crt	Categorie folosință	Intra vilan	Suprafața (mp)	Tarla	Parcelă	Nr. topo	Observații / Referințe
1	arabil	NU	1.308	560/12	17	-	

Lungime Segmente

1) Valorile lungimilor segmentelor sunt obținute din proiecție în plan.

Punct început	X / Y	Punct sfârșit	X / Y	Lungime segment (** (m)
1	702.096,772 349.241,141	2	702.079,465 349.381,686	141.606
2	702.079,465 349.381,686	3	702.070,957 349.380,391	8.606
3	702.070,957 349.380,391	4	702.071,751 349.374,227	6.215
4	702.071,751 349.374,227	5	702.070,891 349.374,087	0.871
5	702.070,891 349.374,087	6	702.087,618 349.240,564	134.566

Punct început	X / Y	Punct sfârșit	X / Y	Lungime segment (** (m)
6	702.087,618 349.240,564	1	702.096,772 349.241,141	9.172

** Lungimile segmentelor sunt determinate în planul de proiecție Stereo 70 și sunt rotunjite la 1 milimetru.

*** Distanța dintre puncte este formată din segmente cumulate ce sunt mai mici decât valoarea 1 milimetru.

**DATE DESPRE IMOBILUL NR. 70930**

Oficiul de Cadastru și Publicitate Imobiliară IALOMITA
Biroul de Cadastru și Publicitate Imobiliară Slobozia

A. Partea I. Descrierea imobilului

TEREN Extravilan

Adresa: Nr. FN, Jud. Ialomita

Nr. Crt	Nr cadastral Nr. topografic	Suprafața* (mp)	Observații / Referințe
A1		126	Sector cadastral:7 Teren neimprejmuit;

B. Partea II. Proprietari și acte

Inscrieri privitoare la dreptul de proprietate și alte drepturi reale		Referințe
/		
Act Normativ nr. 7, din 13/03/1996 emis de PARLAMENTUL ROMANIEI (art.13 alin.(15));		
B1	Inscrierea posesiei, drept de PROPRIETATE, dobandit prin Lege, cota actuala 1/1, cota initiala 1/1 1) NEIDENTIFICAT NEIDENTIFICAT	A1
B2	SE NOTEAZA MENTIUNEA DE PROPRIETAR NEIDENTIFICAT	A1

C. Partea III. SARCINI .

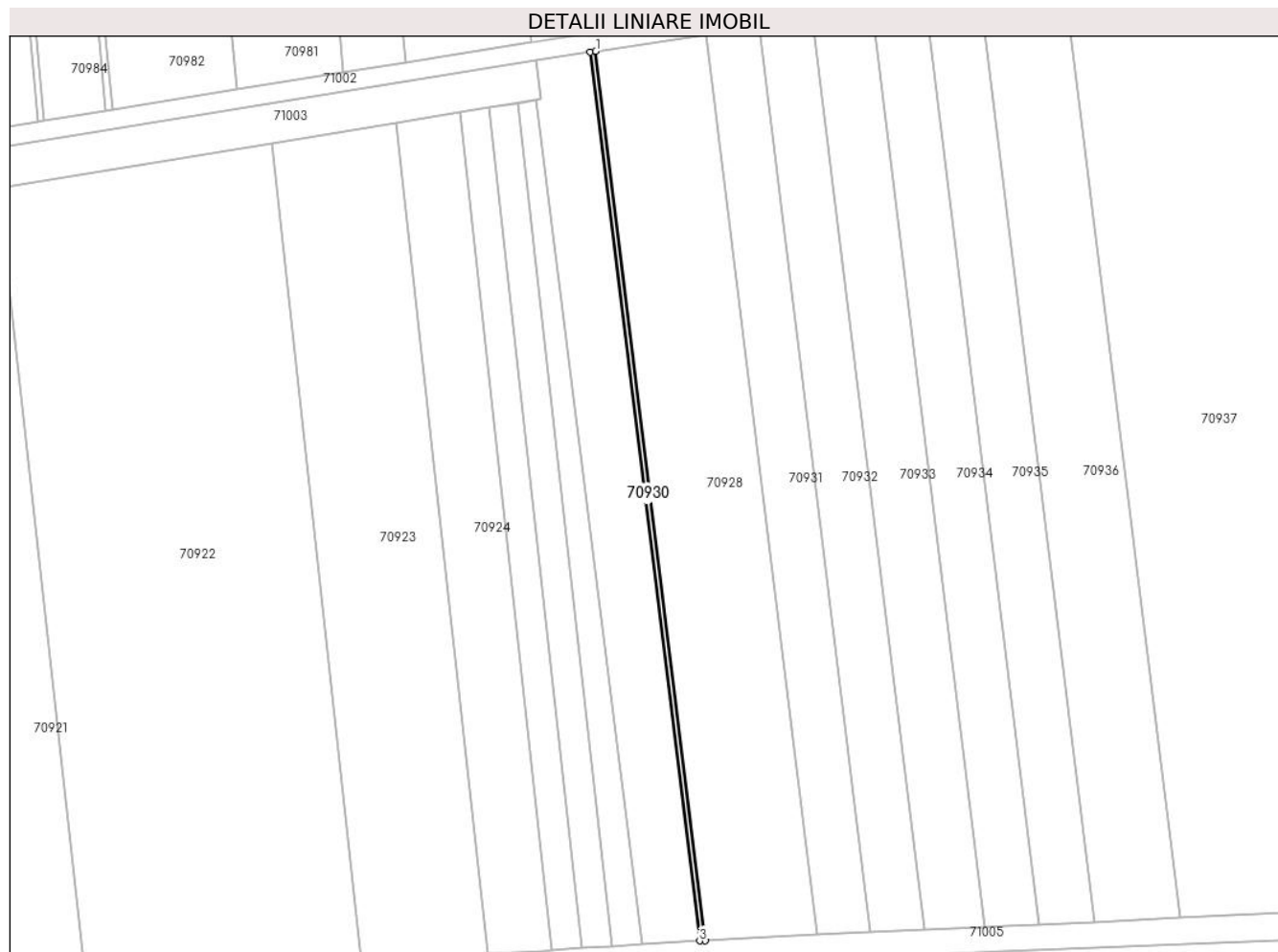
Inscrieri privind dezmembramintele dreptului de proprietate, drepturi reale de garanție și sarcini	Referințe
NU SUNT	

Anexa Nr. 1 La Partea I

Teren

Nr cadastral	Suprafața (mp)*	Observații / Referințe
	126	

* Suprafața este determinată în planul de proiecție Stereo 70.



Date referitoare la teren

Crt	Categorie folosință	Intra vilan	Suprafața (mp)	Tarla	Parcelă	Nr. topo	Observații / Referințe
1	arabil	NU	126	-	-	-	

Lungime Segmente

1) Valorile lungimilor segmentelor sunt obținute din proiecție în plan.

Punct început	X / Y	Punct sfârșit	X / Y	Lungime segment (** (m)
1	702.080,345 349.381,819	2	702.079,465 349.381,686	0.89
2	702.079,465 349.381,686	3	702.096,772 349.241,141	141.606
3	702.096,772 349.241,141	4	702.097,662 349.241,197	0.891
4	702.097,662 349.241,197	1	702.080,345 349.381,819	141.684

** Lungimile segmentelor sunt determinate în planul de proiecție Stereo 70 și sunt rotunjite la 1 milimetru.

***** Distanţa dintre puncte este formată din segmente cumulate ce sunt mai mici decât valoarea 1 milimetru.**

**DATE DESPRE IMOBILUL NR. 70931**

Oficiul de Cadastru și Publicitate Imobiliară IALOMITA
Biroul de Cadastru și Publicitate Imobiliară Slobozia

A. Partea I. Descrierea imobilului

TEREN Extravilan

Adresa: Jud. Ialomita

Nr. Crt	Nr cadastral Nr. topografic	Suprafața* (mp)	Observații / Referințe
A1		1.200	Sector cadastral:7 Teren neimprejmuit;

B. Partea II. Proprietari și acte

Inscrieri privitoare la dreptul de proprietate și alte drepturi reale	Referințe
/	
Act Administrativ nr. 037.027, din 19/03/2001 emis de CJSDPAT IALOMITA;	
B1	A1
Intabulare, drept de PROPRIETATE, dobandit prin Constituire, cota actuala 1/1, cota initiala 1/1 1) LUCA C. SPIREA	

C. Partea III. SARCINI .

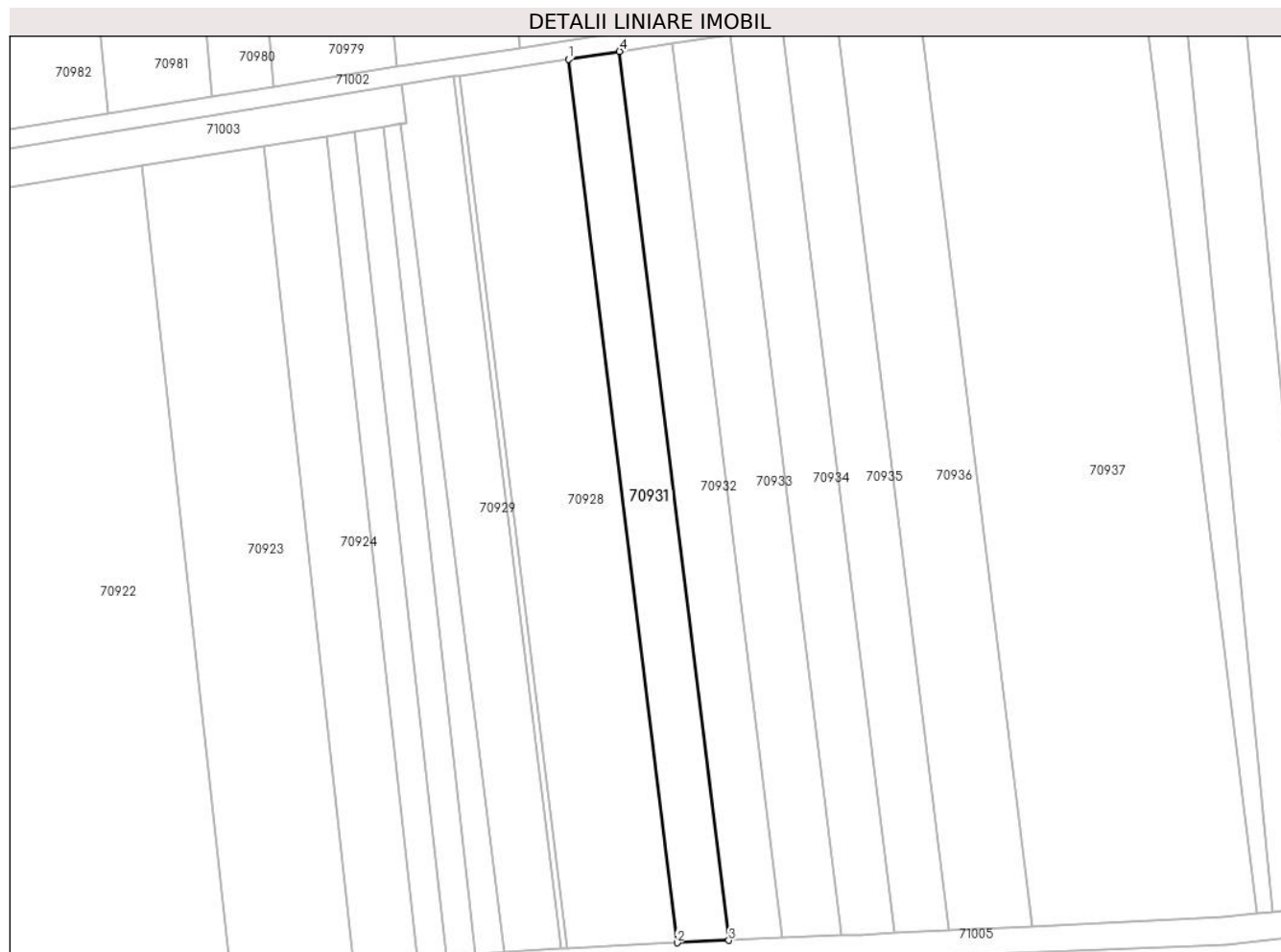
Inscrieri privind dezmembramintele dreptului de proprietate, drepturi reale de garanție și sarcini	Referințe
NU SUNT	

Anexa Nr. 1 La Partea I

Teren

Nr cadastral	Suprafața (mp)*	Observații / Referințe
	1.200	

* Suprafața este determinată în planul de proiecție Stereo 70.



Date referitoare la teren

Crt	Categorie folosință	Intra vilan	Suprafața (mp)	Tarla	Parcelă	Nr. topo	Observații / Referințe
1	vie	NU	1.200	560/12	18	-	

Lungime Segmente

1) Valorile lungimilor segmentelor sunt obținute din proiecție în plan.

Punct început	X / Y	Punct sfârșit	X / Y	Lungime segment (** (m)
1	702.097,901 349.384,49	2	702.115,433 349.242,119	143.447
2	702.115,433 349.242,119	3	702.123,79 349.242,494	8.365
3	702.123,79 349.242,494	4	702.106,149 349.385,745	144.333
4	702.106,149 349.385,745	1	702.097,901 349.384,49	8.343

** Lungimile segmentelor sunt determinate în planul de proiecție Stereo 70 și sunt rotunjite la 1 milimetru.

***** Distanţa dintre puncte este formată din segmente cumulate ce sunt mai mici decât valoarea 1 milimetru.**

**DATE DESPRE IMOBILUL NR. 70932**

Oficiul de Cadastru și Publicitate Imobiliară IALOMITA
 Biroul de Cadastru și Publicitate Imobiliară Slobozia

A. Partea I. Descrierea imobilului

TEREN Extravilan

Adresa: Jud. Ialomita

Nr. Crt	Nr cadastral Nr. topografic	Suprafața* (mp)	Observații / Referințe
A1		1.240	Sector cadastral:7 Teren neimprejmuit;

B. Partea II. Proprietari și acte

Inscrieri privitoare la dreptul de proprietate și alte drepturi reale	Referințe
/	
Act Notarial nr. 120, din 03/08/2021 emis de BIN DUTU NEAGU LUIZA MARIA;	
B1	A1
Intabulare, drept de PROPRIETATE, dobandit prin Succesiune, cota actuala 1/1, cota initiala 1/1	
1) BONDOC GEORGE	

C. Partea III. SARCINI .

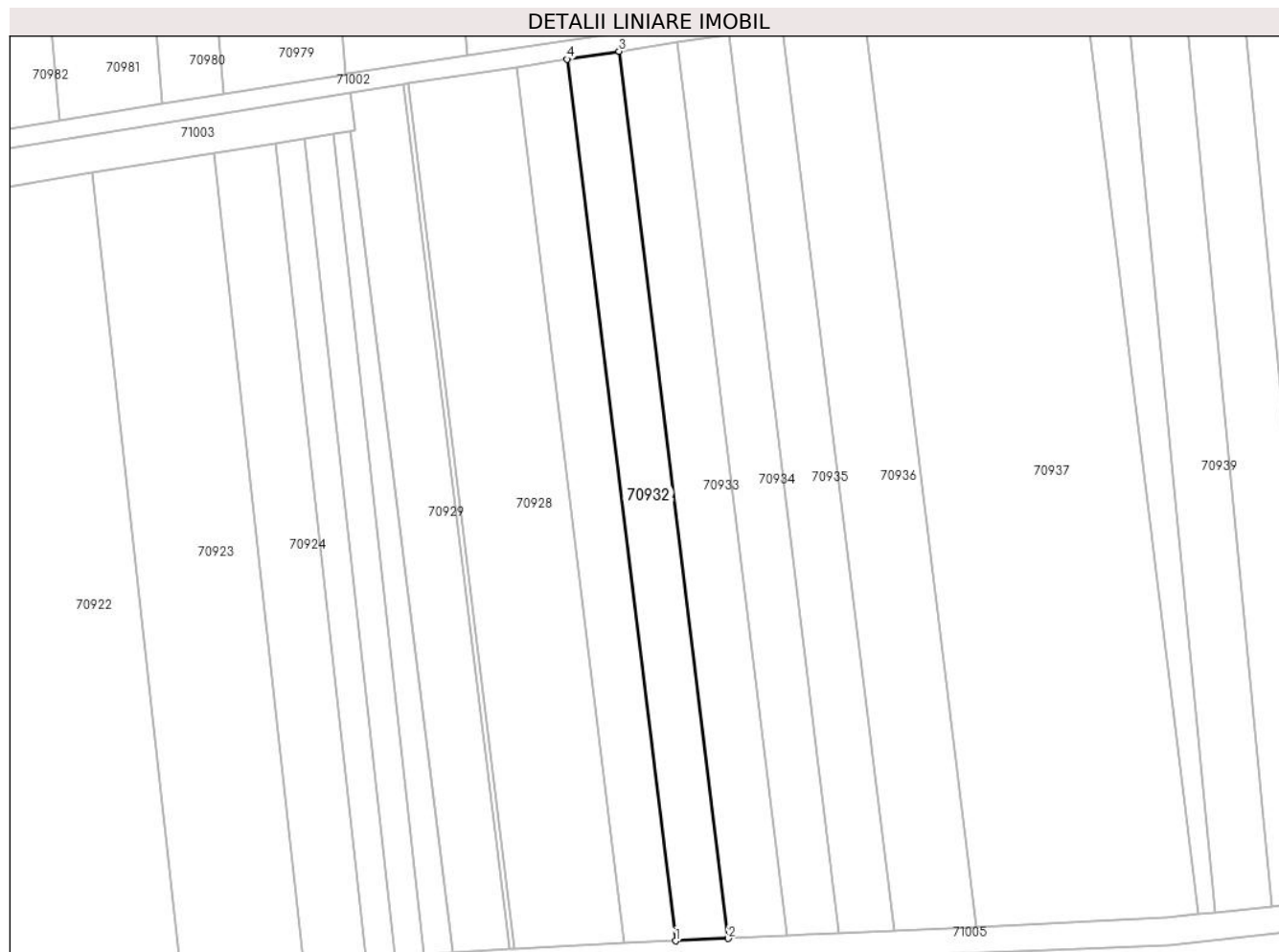
Inscrieri privind dezmembramintele dreptului de proprietate, drepturi reale de garanție și sarcini	Referințe
NU SUNT	

Anexa Nr. 1 La Partea I

Teren

Nr cadastral	Suprafața (mp)*	Observații / Referințe
	1.240	

* Suprafața este determinată în planul de proiecție Stereo 70.



Date referitoare la teren

Crt	Categorie folosință	Intravilan	Suprafața (mp)	Tarla	Parcelă	Nr. topo	Observații / Referințe
1	arabil	NU	1.240	560/12	19	-	

Lungime Segmente

1) Valorile lungimilor segmentelor sunt obținute din proiecție în plan.

Punct început	X / Y	Punct sfârșit	X / Y	Lungime segment (** (m)
1	702.123,79 349.242,494	2	702.132,371 349.242,88	8.59
2	702.132,371 349.242,88	3	702.114,619 349.387,034	145.243
3	702.114,619 349.387,034	4	702.106,149 349.385,745	8.568
4	702.106,149 349.385,745	1	702.123,79 349.242,494	144.333

** Lungimile segmentelor sunt determinate în planul de proiecție Stereo 70 și sunt rotunjite la 1 milimetru.

***** Distanţa dintre puncte este formată din segmente cumulate ce sunt mai mici decât valoarea 1 milimetru.**

**DATE DESPRE IMOBILUL NR. 70933**

Oficiul de Cadastru și Publicitate Imobiliară IALOMITA
Biroul de Cadastru și Publicitate Imobiliară Slobozia

A. Partea I. Descrierea imobilului

TEREN Extravilan

Adresa: Jud. Ialomita

Nr. Crt	Nr cadastral Nr. topografic	Suprafața* (mp)	Observații / Referințe
A1		1.393	Sector cadastral:7 Teren neimprejmuit;

B. Partea II. Proprietari și acte

Inscrieri privitoare la dreptul de proprietate și alte drepturi reale	Referințe
/	
Act Administrativ nr. 035805, din 20/06/1994 emis de CJSDPAT IALOMITA;	
B1	A1
Intabulare, drept de PROPRIETATE, dobandit prin Constituire, cota actuala 1/1, cota initiala 1/1 1) GRIGORE N. STAN	

C. Partea III. SARCINI .

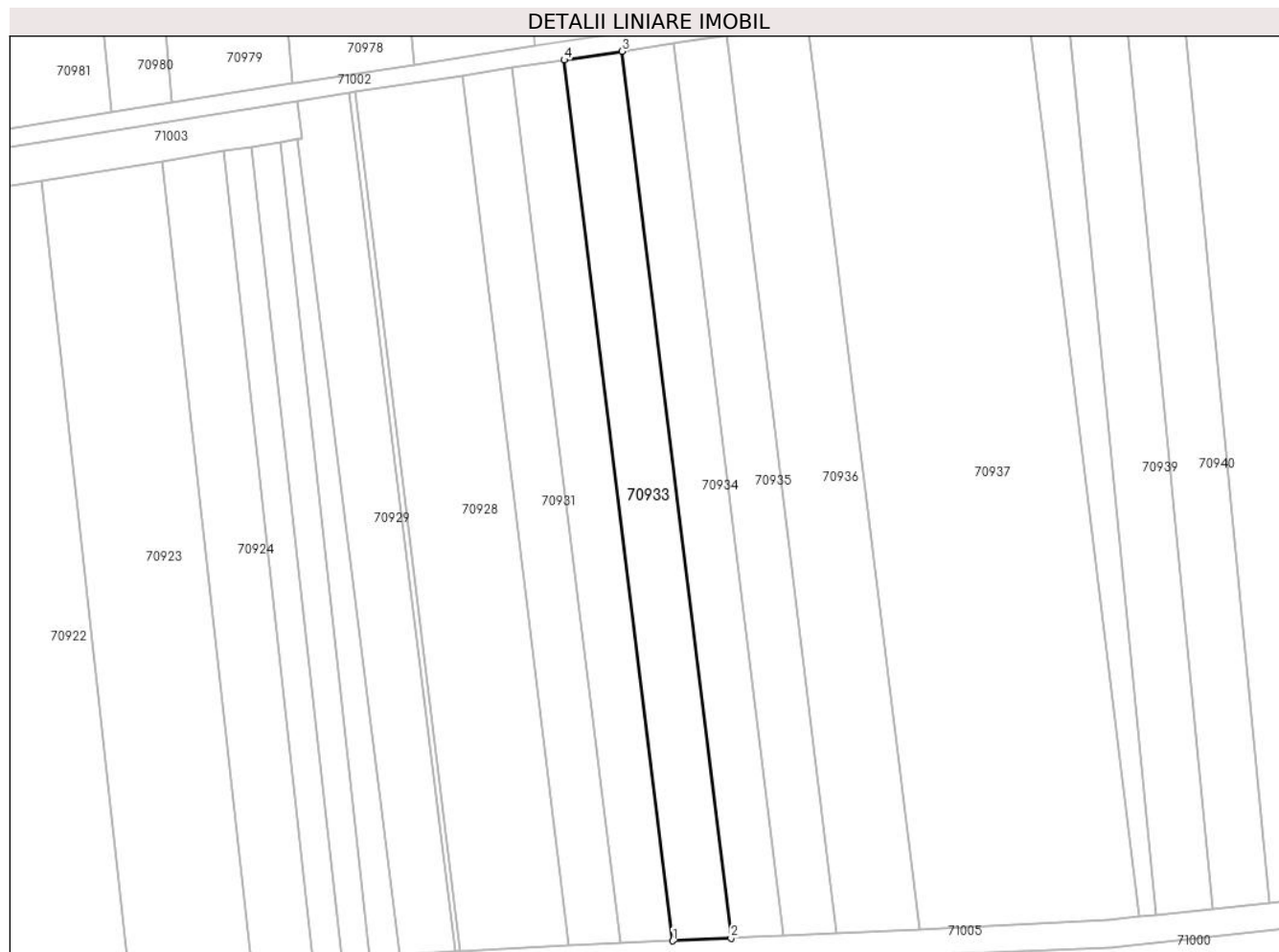
Inscrieri privind dezmembramintele dreptului de proprietate, drepturi reale de garanție și sarcini	Referințe
NU SUNT	

Anexa Nr. 1 La Partea I

Teren

Nr cadastral	Suprafața (mp)*	Observații / Referințe
	1.393	

* Suprafața este determinată în planul de proiecție Stereo 70.



Date referitoare la teren

Crt	Categorie folosință	Intra vilan	Suprafața (mp)	Tarla	Parcelă	Nr. topo	Observații / Referințe
1	vie	NU	1.393	560/12	20	-	

Lungime Segmente

1) Valorile lungimilor segmentelor sunt obținute din proiecție în plan.

Punct început	X / Y	Punct sfârșit	X / Y	Lungime segment (** (m)
1	702.132,371 349.242,88	2	702.141,948 349.243,31	9.586
2	702.141,948 349.243,31	3	702.124,072 349.388,472	146.259
3	702.124,072 349.388,472	4	702.114,619 349.387,034	9.561
4	702.114,619 349.387,034	1	702.132,371 349.242,88	145.243

** Lungimile segmentelor sunt determinate în planul de proiecție Stereo 70 și sunt rotunjite la 1 milimetru.

***** Distanţa dintre puncte este formată din segmente cumulate ce sunt mai mici decât valoarea 1 milimetru.**

**DATE DESPRE IMOBILUL NR. 70934**

Oficiul de Cadastru și Publicitate Imobiliară IALOMITA
Biroul de Cadastru și Publicitate Imobiliară Slobozia

A. Partea I. Descrierea imobilului

TEREN Extravilan

Adresa: Jud. Ialomita

Nr. Crt	Nr cadastral Nr. topografic	Suprafața* (mp)	Observații / Referințe
A1		1.242	Sector cadastral:7 Teren neimprejmuit;

B. Partea II. Proprietari și acte

Inscrieri privitoare la dreptul de proprietate și alte drepturi reale		Referințe
/		
Act Administrativ nr. 035736, din 27/05/1994 emis de CJSDPAT IALOMITA;		
B1	Intabulare, drept de PROPRIETATE, dobandit prin Constituire, cota actuala 1/1, cota initiala 1/1 1) COMAN GHEORGHE	A1

C. Partea III. SARCINI .

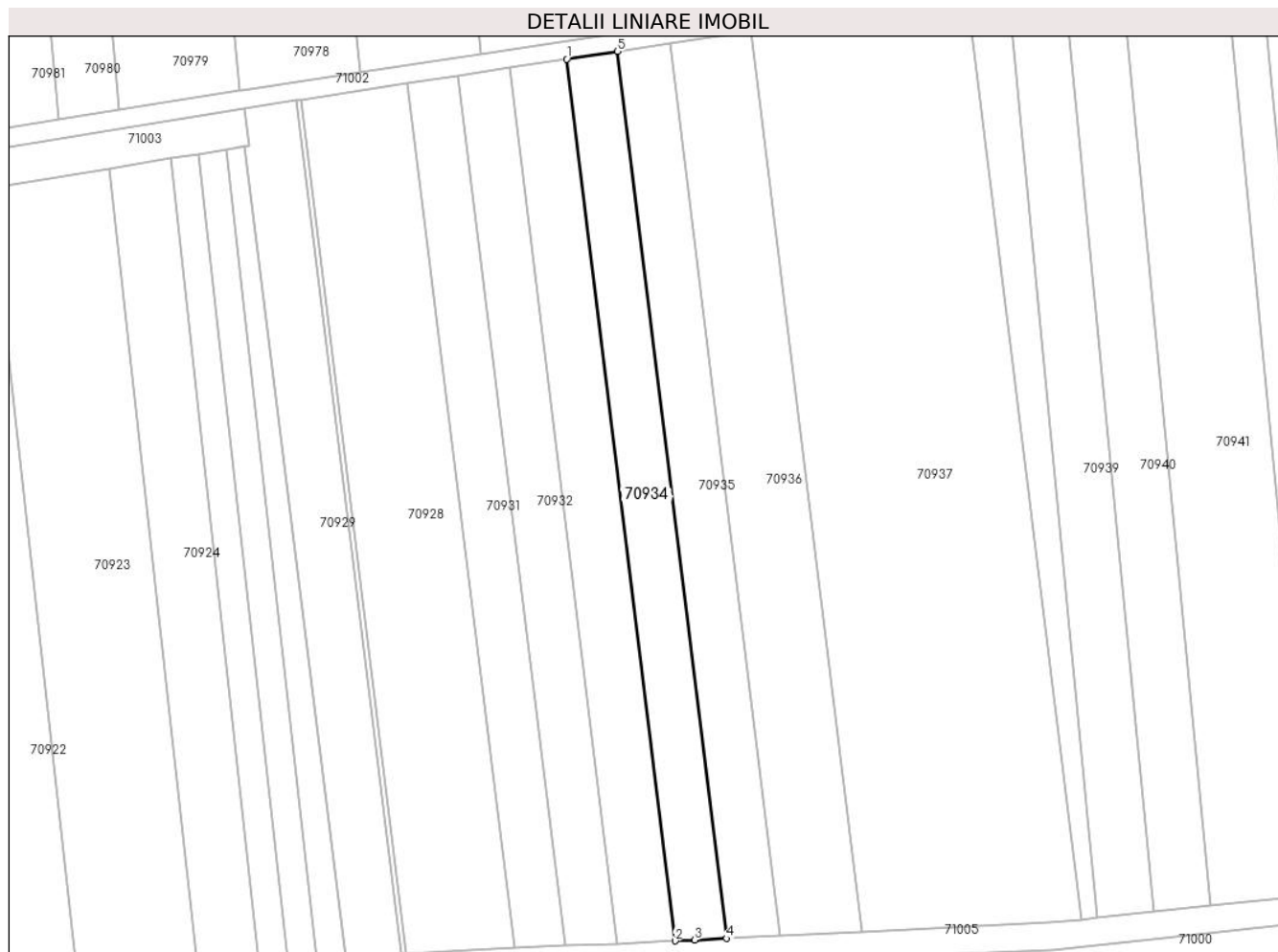
Inscrieri privind dezmembramintele dreptului de proprietate, drepturi reale de garanție și sarcini	Referințe
NU SUNT	

Anexa Nr. 1 La Partea I

Teren

Nr cadastral	Suprafața (mp)*	Observații / Referințe
	1.242	

* Suprafața este determinată în planul de proiecție Stereo 70.



Date referitoare la teren

Crt	Categorie folosință	Intravilan	Suprafața (mp)	Tarla	Parcelă	Nr. topo	Observații / Referințe
1	vie	NU	1.242	560/12	21	-	

Lungime Segmente

1) Valorile lungimilor segmentelor sunt obținute din proiecție în plan.

Punct început	X / Y	Punct sfârșit	X / Y	Lungime segment (** (m)
1	702.124,072 349.388,472	2	702.141,948 349.243,31	146.259
2	702.141,948 349.243,31	3	702.145,138 349.243,453	3.193
3	702.145,138 349.243,453	4	702.150,429 349.243,709	5.297
4	702.150,429 349.243,709	5	702.132,445 349.389,746	147.139
5	702.132,445 349.389,746	1	702.124,072 349.388,472	8.47

**** Lungimile segmentelor sunt determinate în planul de proiecție Stereo 70 și sunt rotunjite la 1 milimetru.**

***** Distanța dintre puncte este formată din segmente cumulate ce sunt mai mici decât valoarea 1 milimetru.**

**DATE DESPRE IMOBILUL NR. 70935**

Oficiul de Cadastru și Publicitate Imobiliară IALOMITA
 Biroul de Cadastru și Publicitate Imobiliară Slobozia

A. Partea I. Descrierea imobilului

TEREN Extravilan

Adresa: Jud. Ialomita

Nr. Crt	Nr cadastral Nr. topografic	Suprafața* (mp)	Observații / Referințe
A1		1.307	Sector cadastral:7 Teren neimprejmuit;

B. Partea II. Proprietari și acte

Inscrieri privitoare la dreptul de proprietate și alte drepturi reale		Referințe
/		
Act Administrativ nr. 036766, din 20/08/1998 emis de CJSDPAT IALOMITA;		
B1	Intabulare, drept de PROPRIETATE, dobandit prin Reconstituire, cota actuala 1/1, cota initiala 1/1	A1
	1) SIMION A. ANETA 2) NICOLAE A. MIHAI 3) NECULAE A. PETRE 4) NIȚĂ A. ION	

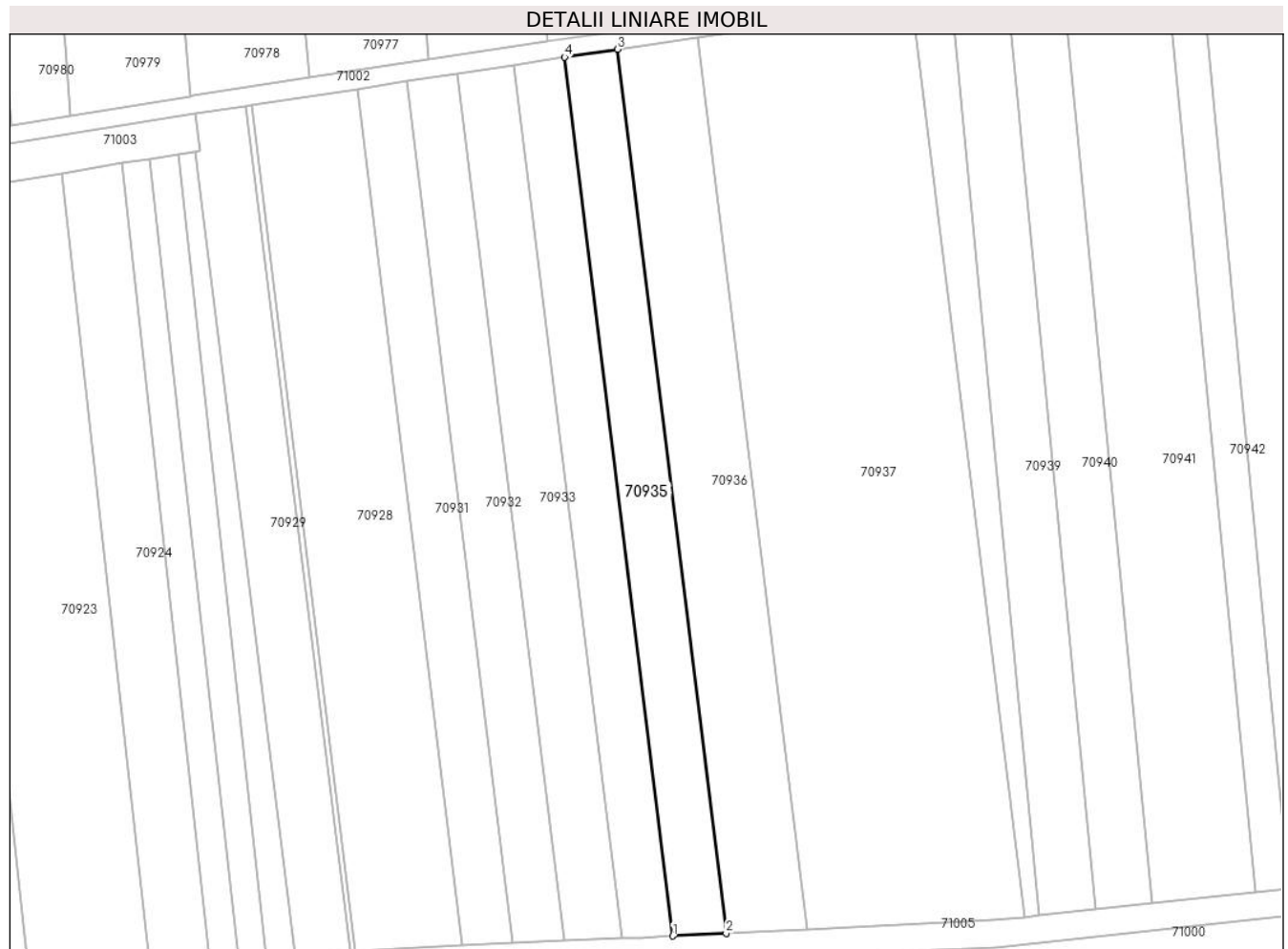
C. Partea III. SARCINI .

Inscrieri privind dezmembramintele dreptului de proprietate, drepturi reale de garanție și sarcini	Referințe
NU SUNT	

Teren

Nr cadastral	Suprafața (mp)*	Observații / Referințe
	1.307	

* Suprafața este determinată în planul de proiecție Stereo 70.



Date referitoare la teren

Crt	Categorie folosință	Intra vilan	Suprafața (mp)	Tarla	Parcelă	Nr. topo	Observații / Referințe
1	vie	NU	1.307	560/12	22	-	

Lungime Segmente

1) Valorile lungimilor segmentelor sunt obținute din proiecție în plan.

Punct început	X / Y	Punct sfârșit	X / Y	Lungime segment (** (m)
1	702.150,429 349.243,709	2	702.159,298 349.244,139	8.88
2	702.159,298 349.244,139	3	702.141,203 349.391,078	148.049
3	702.141,203 349.391,078	4	702.132,445 349.389,746	8.859
4	702.132,445 349.389,746	1	702.150,429 349.243,709	147.139

** Lungimile segmentelor sunt determinate în planul de proiecție Stereo 70 și sunt rotunjite la 1 milimetru.

***** Distanţa dintre puncte este formată din segmente cumulate ce sunt mai mici decât valoarea 1 milimetru.**

**DATE DESPRE IMOBILUL NR. 70936**

Oficiul de Cadastru și Publicitate Imobiliară IALOMITA
Biroul de Cadastru și Publicitate Imobiliară Slobozia

A. Partea I. Descrierea imobilului

TEREN Extravilan

Adresa: Jud. Ialomita

Nr. Crt	Nr cadastral Nr. topografic	Suprafața* (mp)	Observații / Referințe
A1	21169	2.000	Sector cadastral:7 Teren neimprejmuit;

B. Partea II. Proprietari și acte

Inscrieri privitoare la dreptul de proprietate și alte drepturi reale		Referințe
53339 / 11/07/2017		
Act Notarial nr. 1429, din 10/07/2017 emis de BNP Paun Mariana;		
B6	Intabulare, drept de PROPRIETATE, dobandit prin Conventie, cota actuala 1/1, cota initiala 1/1 1) GUSTOIU VASILICA, casatorita cu 2) GUSTOIU CONSTANTIN	A1

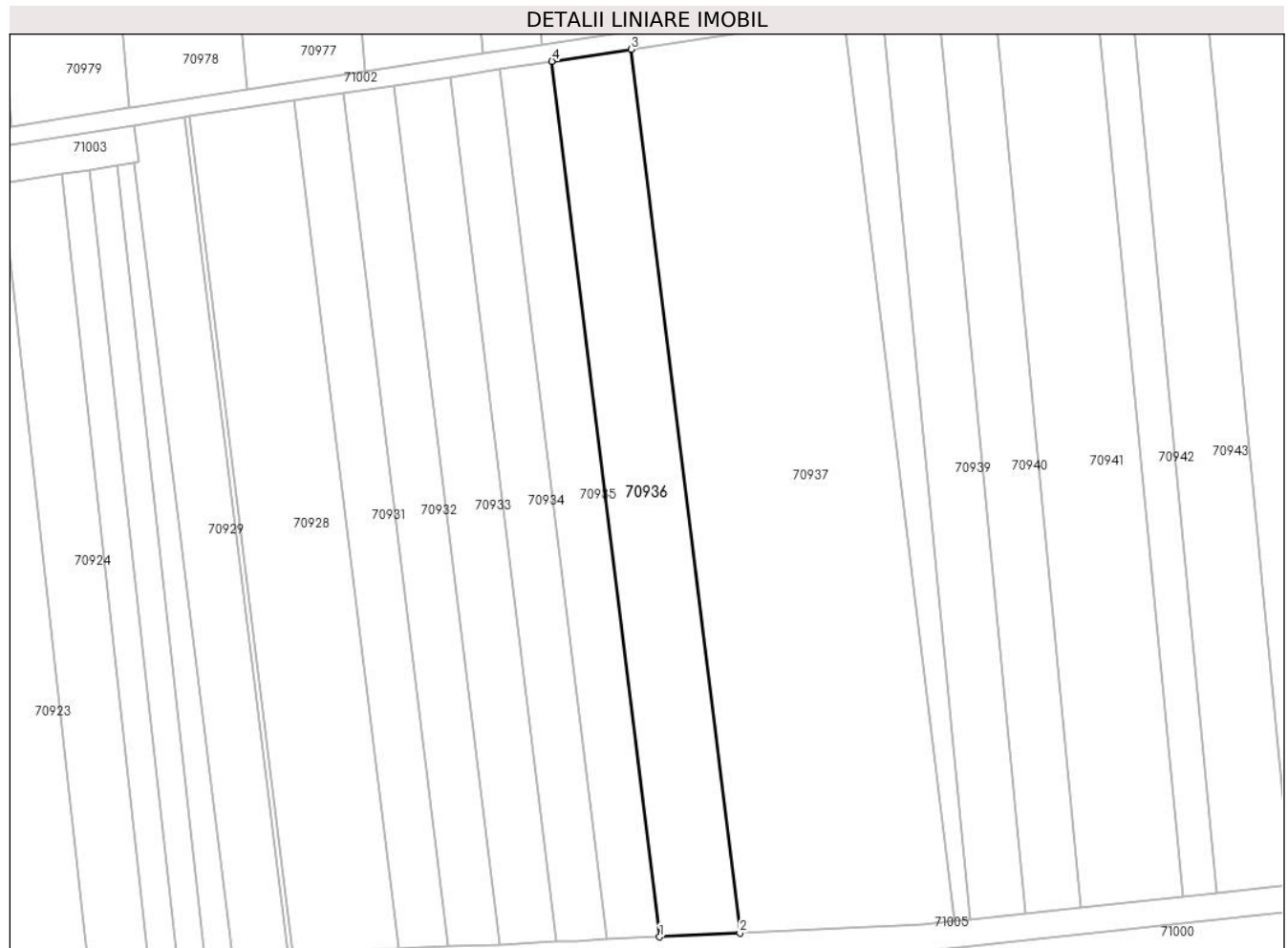
C. Partea III. SARCINI .

Inscrieri privind dezmembramintele dreptului de proprietate, drepturi reale de garanție și sarcini	Referințe
NU SUNT	

Teren

Nr cadastral	Suprafața (mp)*	Observații / Referințe
21169	2.000	

* Suprafața este determinată în planul de proiecție Stereo 70.



Date referitoare la teren

Crt	Categorie folosință	Intra vilan	Suprafața (mp)	Tarla	Parcelă	Nr. topo	Observații / Referințe
1	arabil	NU	2.000	560/12	23	-	

Lungime Segmente

1) Valorile lungimilor segmentelor sunt obținute din proiecție în plan.

Punct început	X / Y	Punct sfârșit	X / Y	Lungime segment (** (m)
1	702.159,298 349.244,139	2	702.172,766 349.244,791	13.483
2	702.172,766 349.244,791	3	702.154,502 349.393,101	149.431
3	702.154,502 349.393,101	4	702.141,203 349.391,078	13.452
4	702.141,203 349.391,078	1	702.159,298 349.244,139	148.049

** Lungimile segmentelor sunt determinate în planul de proiecție Stereo 70 și sunt rotunjite la 1 milimetru.

***** Distanţa dintre puncte este formată din segmente cumulate ce sunt mai mici decât valoarea 1 milimetru.**



DATE DESPRE IMOBILUL NR. 70937

Oficiul de Cadastru și Publicitate Imobiliară IALOMITA
Biroul de Cadastru și Publicitate Imobiliară Slobozia

A. Partea I. Descrierea imobilului

TEREN Extravilan

Adresa: Jud. Ialomita, T 560/12 ; P 24

Nr. Crt	Nr cadastral Nr. topografic	Suprafața* (mp)	Observații / Referințe
A1	24170	5.460	Sector cadastral:7 Teren neimprejmuit;

B. Partea II. Proprietari și acte

Inscrieri privitoare la dreptul de proprietate și alte drepturi reale	Referințe	
85637 / 14/09/2022		
Act Notarial nr. 248, din 11/12/2002 emis de BNP GELU FILIP (CM ; act notarial nr 45 din 07.08.2013, emis de BNP FILIP GELU;act notarial nr 1425 din 21.10.2022, emis de BIN STEFAN SORIN UMBRARESCU;act administrativ nr 035742 / 12818 din 30.05.1994, emis de COMISIA JUDETEANA PENTRU STABILIREA DREPTULUI DE PROPRIETATE ASUPRA TERENURILOR IALOMITA;act notarial nr 46 din 07.08.2013, emis de BNP FILIP GELU;act notarial nr 1301 din 19.09.2022, emis de BIN DINCA MIRELA-LUMINITA);		
B1	Intabulare, drept de PROPRIETATE, dobandit prin Reconstituire, cota actuala 5/9, cota initiala 7/9 1) PANA AURELIAN 2) CALIN ANGHELINA 3) SERBAN IRINA 4) IPATE MARIA 5) TOMA JAN	A1
B2	Intabulare, drept de PROPRIETATE, dobandit prin Succesiune, cota actuala 1/9, cota initiala 1/9 1) TUDOR ANDREI ANCA	A1
B3	Intabulare, drept de PROPRIETATE, dobandit prin Succesiune, cota actuala 3/216, cota initiala 3/216 1) TOMA JAN	A1
B4	Intabulare, drept de PROPRIETATE, dobandit prin Succesiune, cota actuala 3/216, cota initiala 3/216 1) CALIN ANGHELINA	A1
B5	Intabulare, drept de PROPRIETATE, dobandit prin Succesiune, cota actuala 3/216, cota initiala 3/216 1) SERBAN IRINA	A1
B6	Intabulare, drept de PROPRIETATE, dobandit prin Succesiune, cota actuala 3/216, cota initiala 3/216 1) IPATE MARIA	A1
B8	Intabulare, drept de PROPRIETATE, dobandit prin Succesiune, cota actuala 3/216, cota initiala 3/216 1) TUDOR ANDREI ANCA	A1
B9	Intabulare, drept de PROPRIETATE, dobandit prin Succesiune, cota actuala 3/216, cota initiala 3/216 1) PANA AURELIAN	A1
B11	Intabulare, drept de PROPRIETATE, dobandit prin Succesiune, cota actuala 1/216, cota initiala 1/216 1) DINES ELENA	A1
122826 / 13/12/2022		
Act Notarial nr. 260, din 12/12/2022 emis de BNP Sava Doina (act notarial nr 261 din 12.12.2022, emis de Sava Doina);		
B14	Intabulare, drept de PROPRIETATE, dobandit prin Succesiune, cota actuala 1/8, cota initiala 1/8 1) GAVRILA ECATERINA	A1
B15	Intabulare, drept de PROPRIETATE, dobandit prin Succesiune, cota actuala 2/36, cota initiala 2/36 1) DINES ELENA	A1
B16	Intabulare, drept de PROPRIETATE, dobandit prin Succesiune, cota actuala 1/36, cota initiala 1/36 1) TOMA CARMEN-RODICA	A1
B17	Intabulare, drept de PROPRIETATE, dobandit prin Succesiune, cota actuala 1/36, cota initiala 1/36	A1

Inscrieri privitoare la dreptul de proprietate și alte drepturi reale		Referințe
1) TOMA GABRIEL		
62293 / 11/04/2023		
Act Notarial nr. 73, din 10/04/2023 emis de BNP Sava Doina;		
B18	Intabulare, drept de PROPRIETATE, dobandit prin Succesiune, cota actuala 2/864, cota initiala 2/864	A1
1) DINES ELENA		
B19	Intabulare, drept de PROPRIETATE, dobandit prin Succesiune, cota actuala 1/864, cota initiala 1/864	A1
1) TOMA CARMEN-RODICA		
B20	Intabulare, drept de PROPRIETATE, dobandit prin Succesiune, cota actuala 1/864, cota initiala 1/864	A1
1) TOMA GABRIEL		
69753 / 03/05/2023		
Act Notarial nr. 231, din 17/09/2013 emis de BNP PAUN MARIANA (hotarare judecatoreasca nr 964 din 19.11.2015, emis de JUDECATORIA FETESTI;act administrativ nr 191 din 02.05.2023, emis de COMUNA OGRADA);		
B21	Intabulare, drept de PROPRIETATE, dobandit prin Succesiune, cota actuala 2/1728, cota initiala 2/1728	A1
1) TOMA STELA		
B22	Intabulare, drept de PROPRIETATE, dobandit prin Succesiune, cota actuala 3/1728, cota initiala 3/1728	A1
1) TOMA CARMEN-RODICA		
B23	Intabulare, drept de PROPRIETATE, dobandit prin Succesiune, cota actuala 3/1728, cota initiala 3/1728	A1
1) TOMA GABRIEL		

C. Partea III. SARCINI .

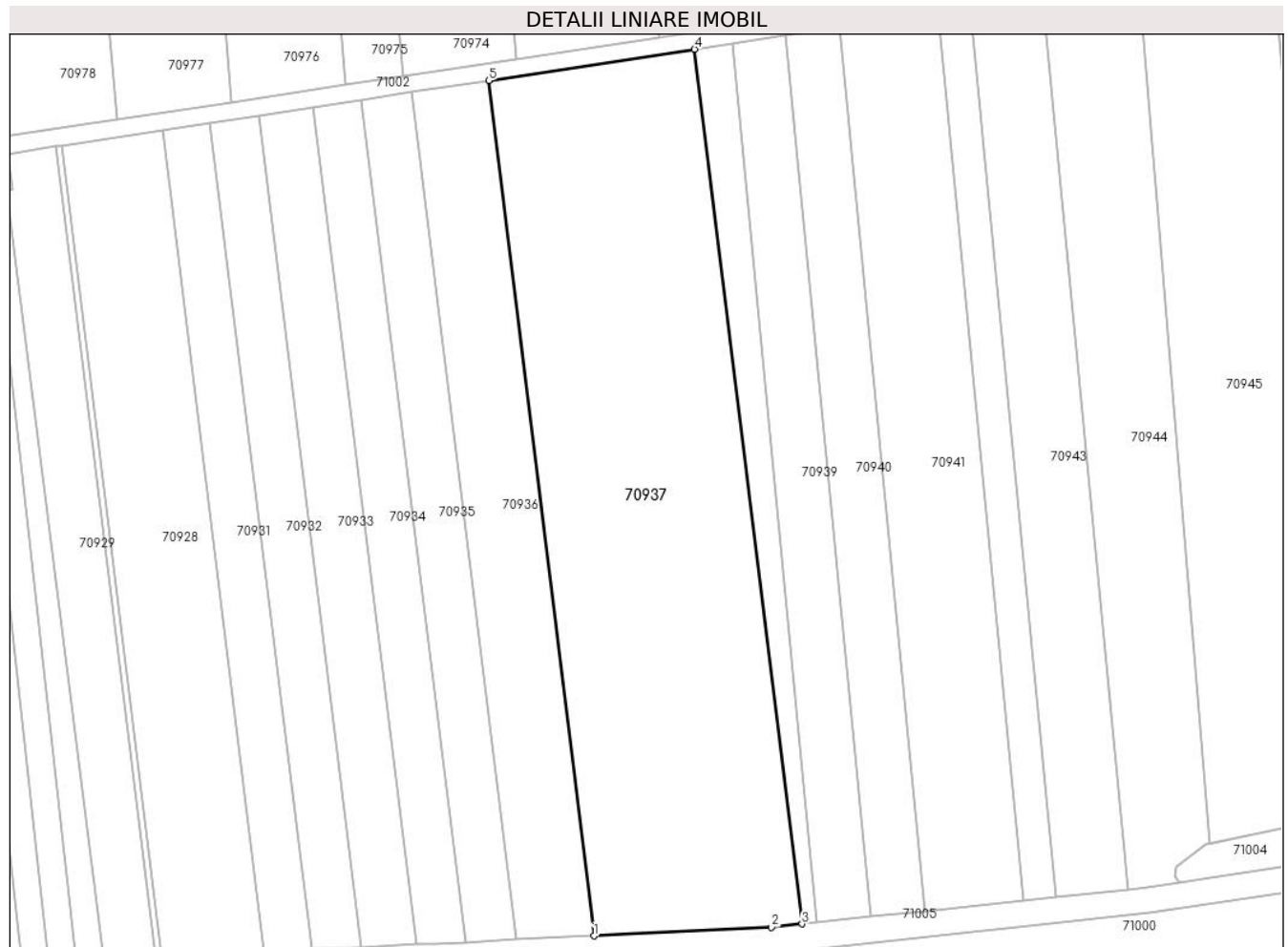
Inscrieri privind dezmembramintele dreptului de proprietate, drepturi reale de garanție și sarcini	Referințe
NU SUNT	

Anexa Nr. 1 La Partea I

Teren

Nr cadastral	Suprafața (mp)*	Observații / Referințe
24170	5.460	

* Suprafața este determinată în planul de proiecție Stereo 70.



Date referitoare la teren

Crt	Categorie folosință	Intra vilan	Suprafața (mp)	Tarla	Parcelă	Nr. topo	Observații / Referințe
1	arabil	NU	5.460	560/12	24	-	

Lungime Segmente

1) Valorile lungimilor segmentelor sunt obținute din proiecție în plan.

Punct început	X / Y	Punct sfârșit	X / Y	Lungime segment (** (m)
1	702.172,766 349.244,791	2	702.203,558 349.246,282	30.829
2	702.203,558 349.246,282	3	702.208,881 349.246,849	5.353
3	702.208,881 349.246,849	4	702.190,202 349.398,532	152.829
4	702.190,202 349.398,532	5	702.154,502 349.393,101	36.111
5	702.154,502 349.393,101	1	702.172,766 349.244,791	149.431

**** Lungimile segmentelor sunt determinate în planul de proiecție Stereo 70 și sunt rotunjite la 1 milimetru.**

***** Distanța dintre puncte este formată din segmente cumulate ce sunt mai mici decât valoarea 1 milimetru.**

**DATE DESPRE IMOBILUL NR. 70938**

Oficiul de Cadastru și Publicitate Imobiliară IALOMITA
Biroul de Cadastru și Publicitate Imobiliară Slobozia

A. Partea I. Descrierea imobilului

TEREN Extravilan

Adresa: Nr. FN, Jud. Ialomita

Nr. Crt	Nr cadastral Nr. topografic	Suprafața* (mp)	Observații / Referințe
A1		705	Sector cadastral:7 Teren neimprejmuit;

B. Partea II. Proprietari și acte

Inscrieri privitoare la dreptul de proprietate și alte drepturi reale		Referințe
/		
Act Normativ nr. 7, din 13/03/1996 emis de PARLAMENTUL ROMANIEI (art.13 alin.(15));		
B1	Inscrierea posesiei, drept de PROPRIETATE, dobandit prin Lege, cota actuala 1/1, cota initiala 1/1 1) NEIDENTIFICAT NEIDENTIFICAT	A1
B2	SE NOTEAZA MENTIUNEA DE PROPRIETAR NEIDENTIFICAT	A1

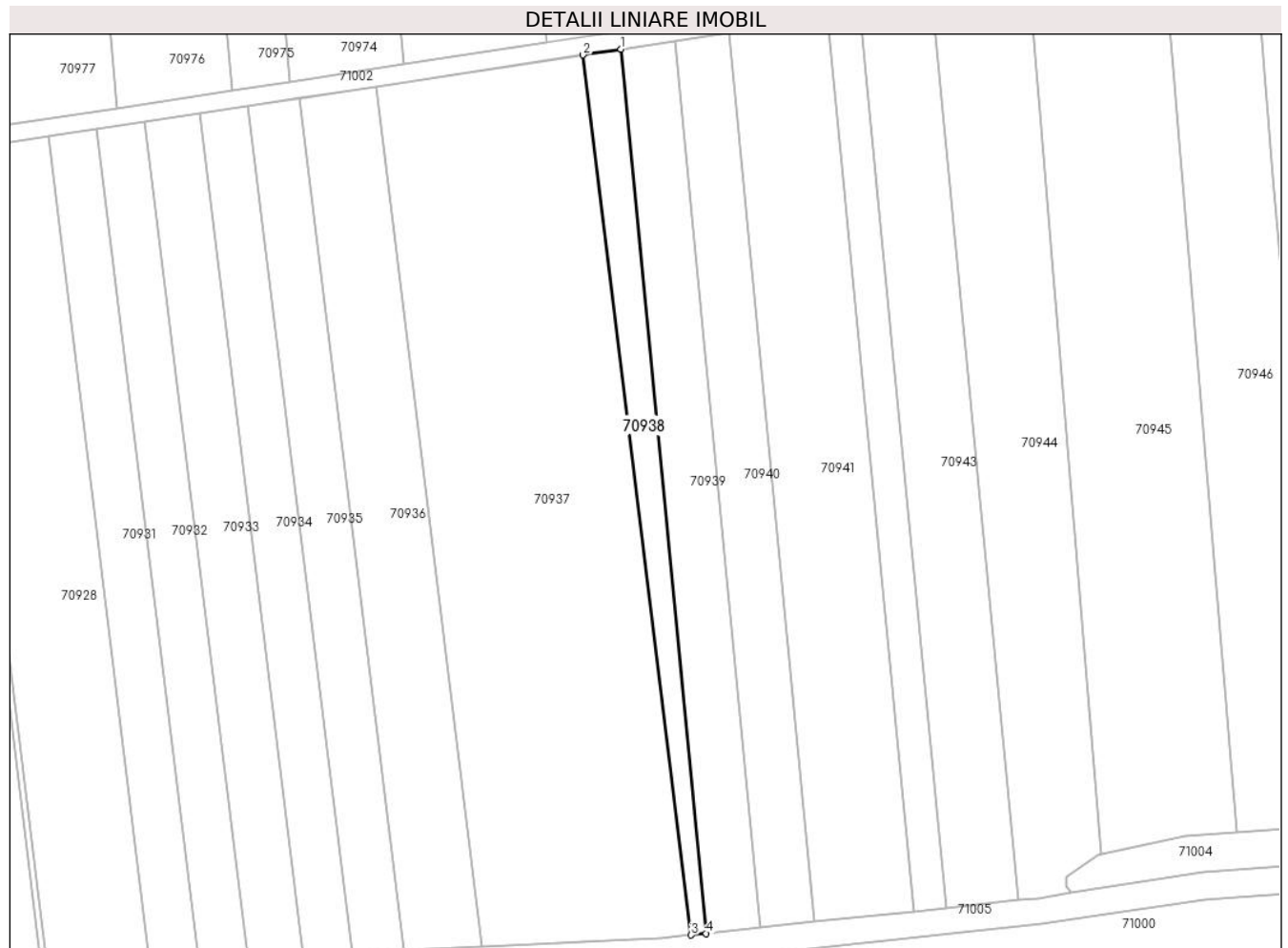
C. Partea III. SARCINI .

Inscrieri privind dezmembramintele dreptului de proprietate, drepturi reale de garanție și sarcini	Referințe
NU SUNT	

Teren

Nr cadastral	Suprafața (mp)*	Observații / Referințe
	705	

* Suprafața este determinată în planul de proiecție Stereo 70.



Date referitoare la teren

Crt	Categorie folosință	Intravilan	Suprafața (mp)	Tarla	Parcelă	Nr. topo	Observații / Referințe
1	arabil	NU	705	-	-	-	

Lungime Segmente

1) Valorile lungimilor segmentelor sunt obținute din proiecție în plan.

Punct început	X / Y	Punct sfârșit	X / Y	Lungime segment (** (m)
1	702.196,766 349.399,531	2	702.190,202 349.398,532	6.639
2	702.190,202 349.398,532	3	702.208,881 349.246,849	152.829
3	702.208,881 349.246,849	4	702.211,458 349.247,124	2.591
4	702.211,458 349.247,124	1	702.196,766 349.399,531	153.114

** Lungimile segmentelor sunt determinate în planul de proiecție Stereo 70 și sunt rotunjite la 1 milimetru.

***** Distanţa dintre puncte este formată din segmente cumulate ce sunt mai mici decât valoarea 1 milimetru.**

**DATE DESPRE IMOBILUL NR. 70939**

Oficiul de Cadastru și Publicitate Imobiliară IALOMITA
Biroul de Cadastru și Publicitate Imobiliară Slobozia

A. Partea I. Descrierea imobilului

TEREN Extravilan

Adresa: Jud. Ialomita

Nr. Crt	Nr cadastral Nr. topografic	Suprafața* (mp)	Observații / Referințe
A1		1.441	Sector cadastral:7 Teren neimprejmuit;

B. Partea II. Proprietari și acte

Inscrieri privitoare la dreptul de proprietate și alte drepturi reale		Referințe
/		
Act Administrativ nr. 035723, din 25/05/1994 emis de CJSDPAT IALOMITA;		
B1	Intabulare, drept de PROPRIETATE, dobandit prin Constituire, cota actuala 1/1, cota initiala 1/1 1) BĂRBUȚĂ GH. DUMITRU DEFUNCT:Da	A1

C. Partea III. SARCINI .

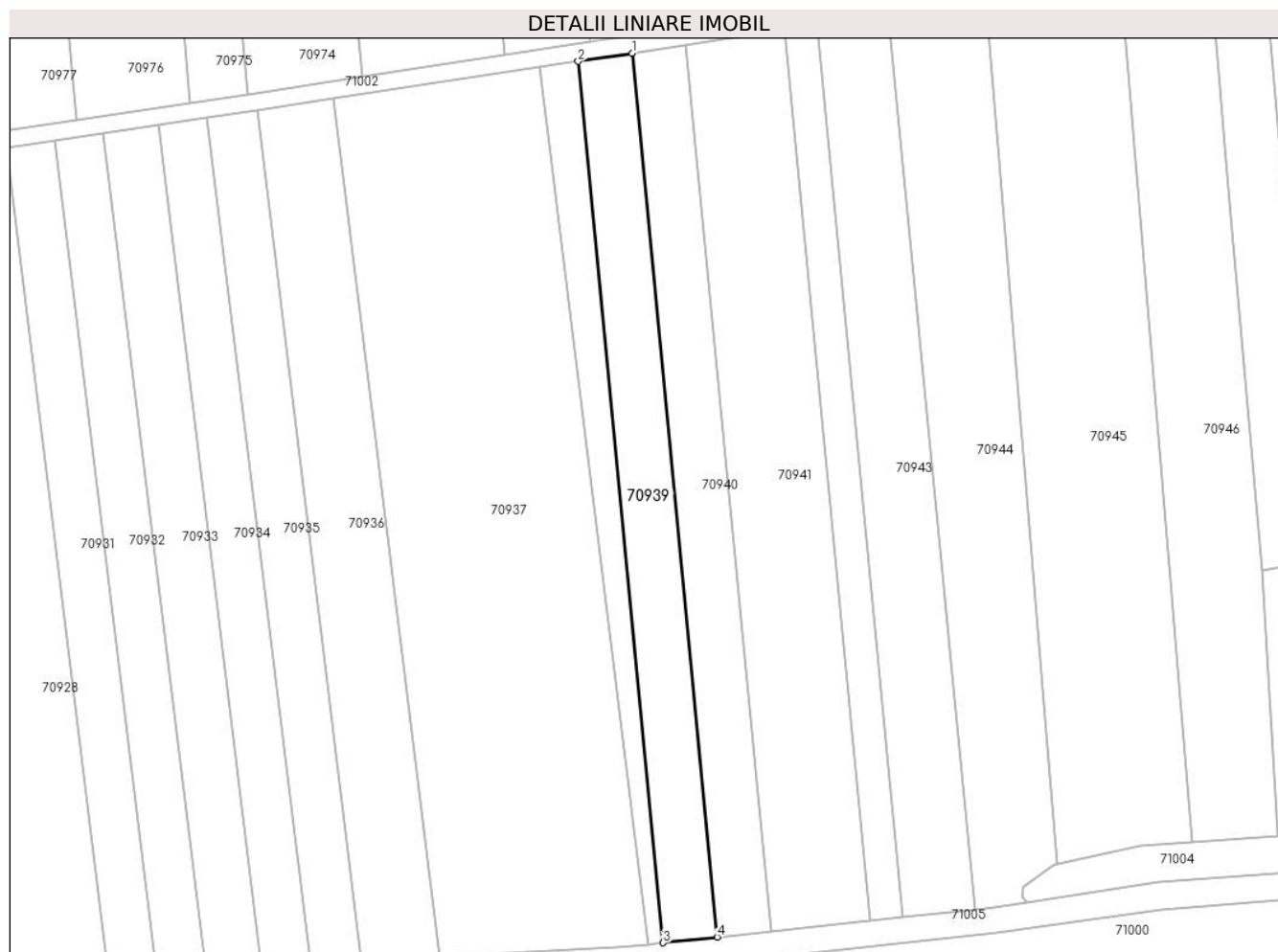
Inscrieri privind dezmembramintele dreptului de proprietate, drepturi reale de garanție și sarcini	Referințe
NU SUNT	

Anexa Nr. 1 La Partea I

Teren

Nr cadastral	Suprafața (mp)*	Observații / Referințe
	1.441	

* Suprafața este determinată în planul de proiecție Stereo 70.



Date referitoare la teren

Crt	Categorie folosință	Intravilan	Suprafața (mp)	Tarla	Parcelă	Nr. topo	Observații / Referințe
1	arabil	NU	1.441	560/12	25	-	

Lungime Segmente

1) Valorile lungimilor segmentelor sunt obținute din proiecție în plan.

Punct început	X / Y	Punct sfârșit	X / Y	Lungime segment (** (m)
1	702.206,071 349.400,947	2	702.196,766 349.399,531	9.413
2	702.196,766 349.399,531	3	702.211,458 349.247,124	153.114
3	702.211,458 349.247,124	4	702.220,803 349.248,119	9.399
4	702.220,803 349.248,119	1	702.206,071 349.400,947	153.535

** Lungimile segmentelor sunt determinate în planul de proiecție Stereo 70 și sunt rotunjite la 1 milimetru.

***** Distanţa dintre puncte este formată din segmente cumulate ce sunt mai mici decât valoarea 1 milimetru.**

**DATE DESPRE IMOBILUL NR. 70940**

Oficiul de Cadastru și Publicitate Imobiliară IALOMITA
Biroul de Cadastru și Publicitate Imobiliară Slobozia

A. Partea I. Descrierea imobilului

TEREN Extravilan

Adresa: Jud. Ialomita

Nr. Crt	Nr cadastral Nr. topografic	Suprafața* (mp)	Observații / Referințe
A1		1.441	Sector cadastral:7 Teren neimprejmuit;

B. Partea II. Proprietari și acte

Inscrieri privitoare la dreptul de proprietate și alte drepturi reale	Referințe
/	
Act Administrativ nr. 036802, din 06/10/1998 emis de CJSDPAT IALOMITA;	
B1	A1
Intabulare, drept de PROPRIETATE, dobandit prin Reconstituire, cota actuala 1/1, cota initiala 1/1	
1) BĂRBUȚĂ GH. MARIA 2) BĂRBUȚĂ GH CONSTANTIN 3) BĂRBUȚĂ GH. ION 4) NASTASE GH. CRISTINA 5) VLAD VASILICA 6) BĂRBUȚĂ GH. MARIN 7) BĂRBUȚĂ GH. ALEXANDRU 8) DRĂJNEANU GH. BĂLAȘA 9) BĂRBUȚĂ GH. DUMITRU	

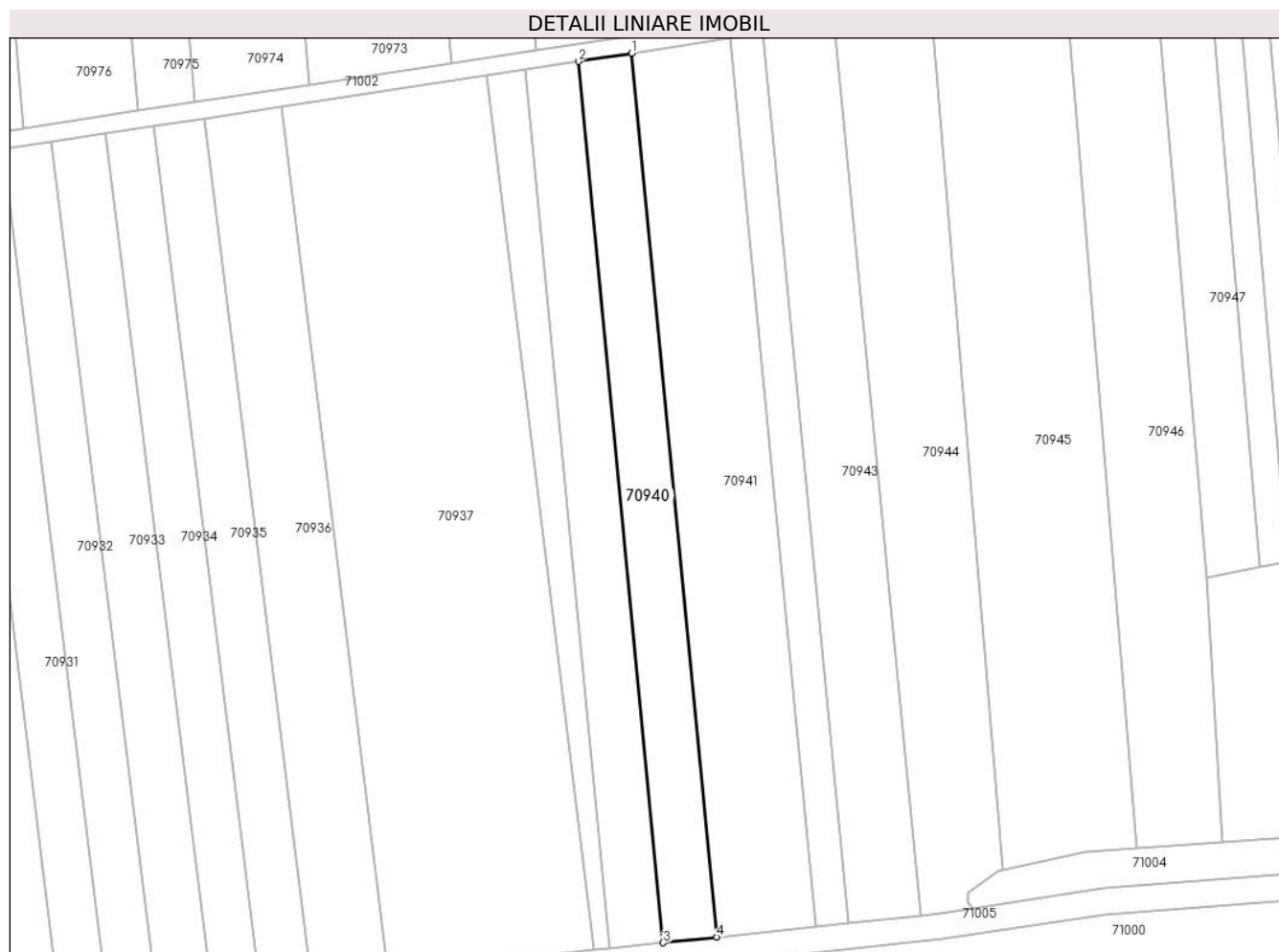
C. Partea III. SARCINI .

Inscrieri privind dezmembramintele dreptului de proprietate, drepturi reale de garanție și sarcini	Referințe
NU SUNT	

Teren

Nr cadastral	Suprafața (mp)*	Observații / Referințe
	1.441	

* Suprafața este determinată în planul de proiecție Stereo 70.



Date referitoare la teren

Crt	Categorie folosință	Intra vilan	Suprafața (mp)	Tarla	Parcelă	Nr. topo	Observații / Referințe
1	arabil	NU	1.441	560/12	26	-	

Lungime Segmente

1) Valorile lungimilor segmentelor sunt obținute din proiecție în plan.

Punct început	X / Y	Punct sfârșit	X / Y	Lungime segment (** (m)
1	702.215,351 349.402,358	2	702.206,071 349.400,947	9.387
2	702.206,071 349.400,947	3	702.220,803 349.248,119	153.535
3	702.220,803 349.248,119	4	702.230,124 349.249,113	9.373
4	702.230,124 349.249,113	1	702.215,351 349.402,358	153.956

** Lungimile segmentelor sunt determinate în planul de proiecție Stereo 70 și sunt rotunjite la 1 milimetru.

***** Distanţa dintre puncte este formată din segmente cumulate ce sunt mai mici decât valoarea 1 milimetru.**

**DATE DESPRE IMOBILUL NR. 70941**

Oficiul de Cadastru și Publicitate Imobiliară IALOMITA
Biroul de Cadastru și Publicitate Imobiliară Slobozia

A. Partea I. Descrierea imobilului

TEREN Extravilan

Adresa: Jud. Ialomita

Nr. Crt	Nr cadastral Nr. topografic	Suprafața* (mp)	Observații / Referințe
A1		2.666	Sector cadastral:7 Teren neimprejmuit;

B. Partea II. Proprietari și acte

Inscrieri privitoare la dreptul de proprietate și alte drepturi reale	Referințe
/	
Act Administrativ nr. 035886, din 06/04/1995 emis de CJSDPAT IALOMITA;	
B1	A1
Intabulare, drept de PROPRIETATE, dobandit prin Reconstituire, cota actuala 1/1, cota initiala 1/1	
1) SPÎNU G. ION	

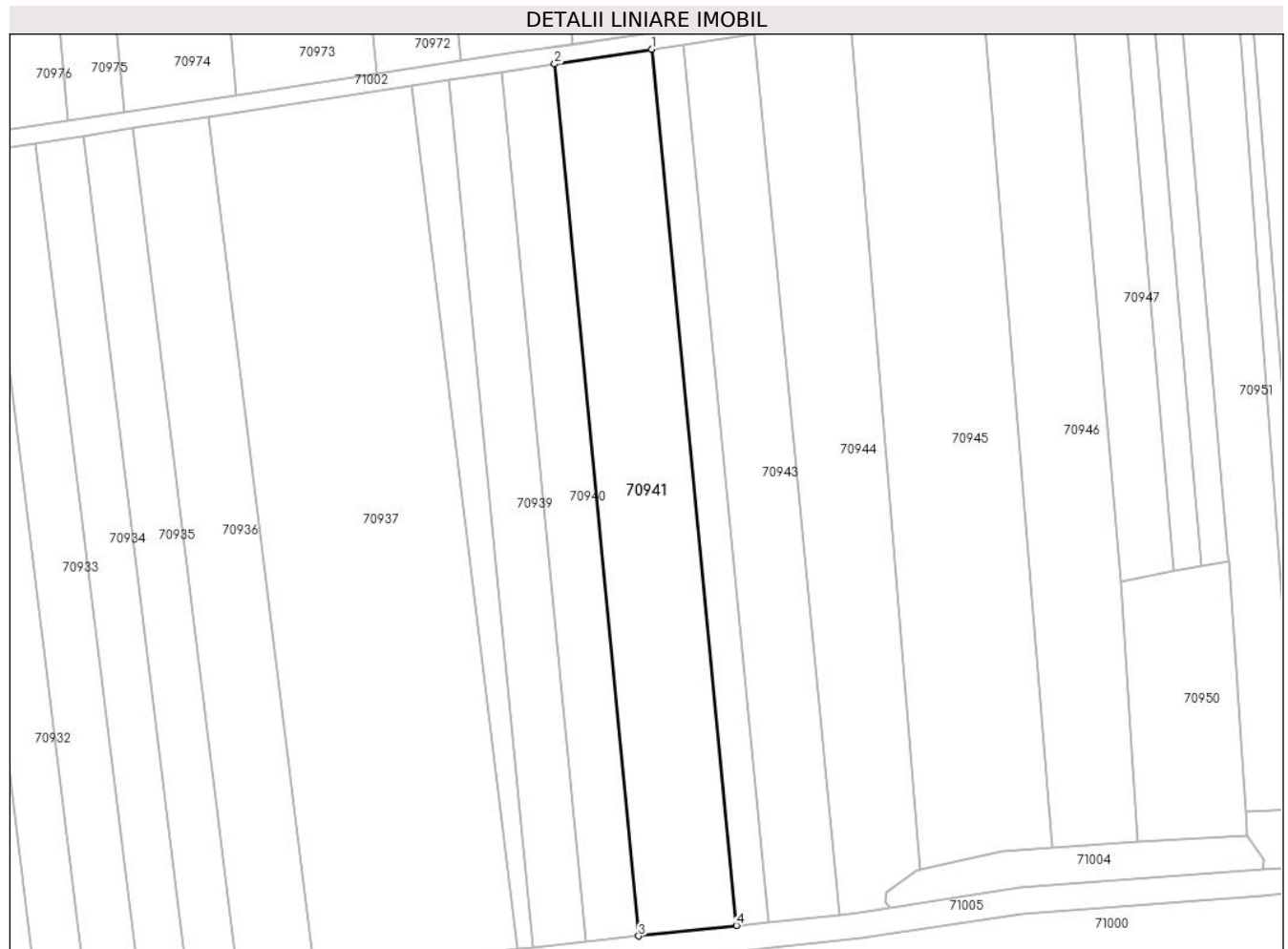
C. Partea III. SARCINI .

Inscrieri privind dezmembramintele dreptului de proprietate, drepturi reale de garanție și sarcini	Referințe
NU SUNT	

Teren

Nr cadastral	Suprafața (mp)*	Observații / Referințe
	2.666	

* Suprafața este determinată în planul de proiecție Stereo 70.



Date referitoare la teren

Crt	Categorie folosință	Intravilan	Suprafața (mp)	Tarla	Parcelă	Nr. topo	Observații / Referințe
1	arabil	NU	2.666	560/11	27	-	CORECT 560/12

Lungime Segmente

1) Valorile lungimilor segmentelor sunt obținute din proiecție în plan.

Punct început	X / Y	Punct sfârșit	X / Y	Lungime segment (** (m)
1	702.232,453 349.404,96	2	702.215,351 349.402,358	17.299
2	702.215,351 349.402,358	3	702.230,124 349.249,113	153.956
3	702.230,124 349.249,113	4	702.247,301 349.250,943	17.274
4	702.247,301 349.250,943	1	702.232,453 349.404,96	154.731

** Lungimile segmentelor sunt determinate în planul de proiecție Stereo 70 și sunt rotunjite la 1 milimetru.

***** Distanţa dintre puncte este formată din segmente cumulate ce sunt mai mici decât valoarea 1 milimetru.**

**DATE DESPRE IMOBILUL NR. 70942**

Oficiul de Cadastru și Publicitate Imobiliară IALOMITA
Biroul de Cadastru și Publicitate Imobiliară Slobozia

A. Partea I. Descrierea imobilului

TEREN Extravilan

Adresa: Jud. Ialomita

Nr. Crt	Nr cadastral Nr. topografic	Suprafața* (mp)	Observații / Referințe
A1		878	Sector cadastral:7 Teren neimprejmuit;

B. Partea II. Proprietari și acte

Inscrieri privitoare la dreptul de proprietate și alte drepturi reale	Referințe
/	
Act Administrativ nr. 035820, din 05/07/1994 emis de CJSDPAT IALOMITA;	
B1	A1
Intabulare, drept de PROPRIETATE, dobandit prin Constituire, cota actuala 1/1, cota initiala 1/1 1) VOICU A. VASILE	

C. Partea III. SARCINI .

Inscrieri privind dezmembramintele dreptului de proprietate, drepturi reale de garanție și sarcini	Referințe
NU SUNT	

Anexa Nr. 1 La Partea I

Teren

Nr cadastral	Suprafața (mp)*	Observații / Referințe
	878	

* Suprafața este determinată în planul de proiecție Stereo 70.



Date referitoare la teren

Crt	Categorie folosință	Intra vilan	Suprafața (mp)	Tarla	Parcelă	Nr. topo	Observații / Referințe
1	arabil	NU	878	560/12	27	-	

Lungime Segmente

1) Valorile lungimilor segmentelor sunt obținute din proiecție în plan.

Punct început	X / Y	Punct sfârșit	X / Y	Lungime segment (** (m)
1	702.252,939 349.251,543	2	702.238,067 349.405,814	154.986
2	702.238,067 349.405,814	3	702.232,453 349.404,96	5.678
3	702.232,453 349.404,96	4	702.247,301 349.250,943	154.731
4	702.247,301 349.250,943	1	702.252,939 349.251,543	5.67

** Lungimile segmentelor sunt determinate în planul de proiecție Stereo 70 și sunt rotunjite la 1 milimetru.

***** Distanţa dintre puncte este formată din segmente cumulate ce sunt mai mici decât valoarea 1 milimetru.**

**DATE DESPRE IMOBILUL NR. 70943**

Oficiul de Cadastru și Publicitate Imobiliară IALOMITA
Biroul de Cadastru și Publicitate Imobiliară Slobozia

A. Partea I. Descrierea imobilului

TEREN Extravilan

Adresa: Jud. Ialomita

Nr. Crt	Nr cadastral Nr. topografic	Suprafața* (mp)	Observații / Referințe
A1		1.952	Sector cadastral:7 Teren neimprejmuit;

B. Partea II. Proprietari și acte

Inscrieri privitoare la dreptul de proprietate și alte drepturi reale	Referințe
/	
Act Administrativ nr. 035745, din 30/05/1994 emis de CJSDPAT IALOMITA;	
B1	A1
Intabulare, drept de PROPRIETATE, dobandit prin Reconstituire, cota actuala 1/1, cota initiala 1/1	
1) SPÎNU C. RĂDUCAN	

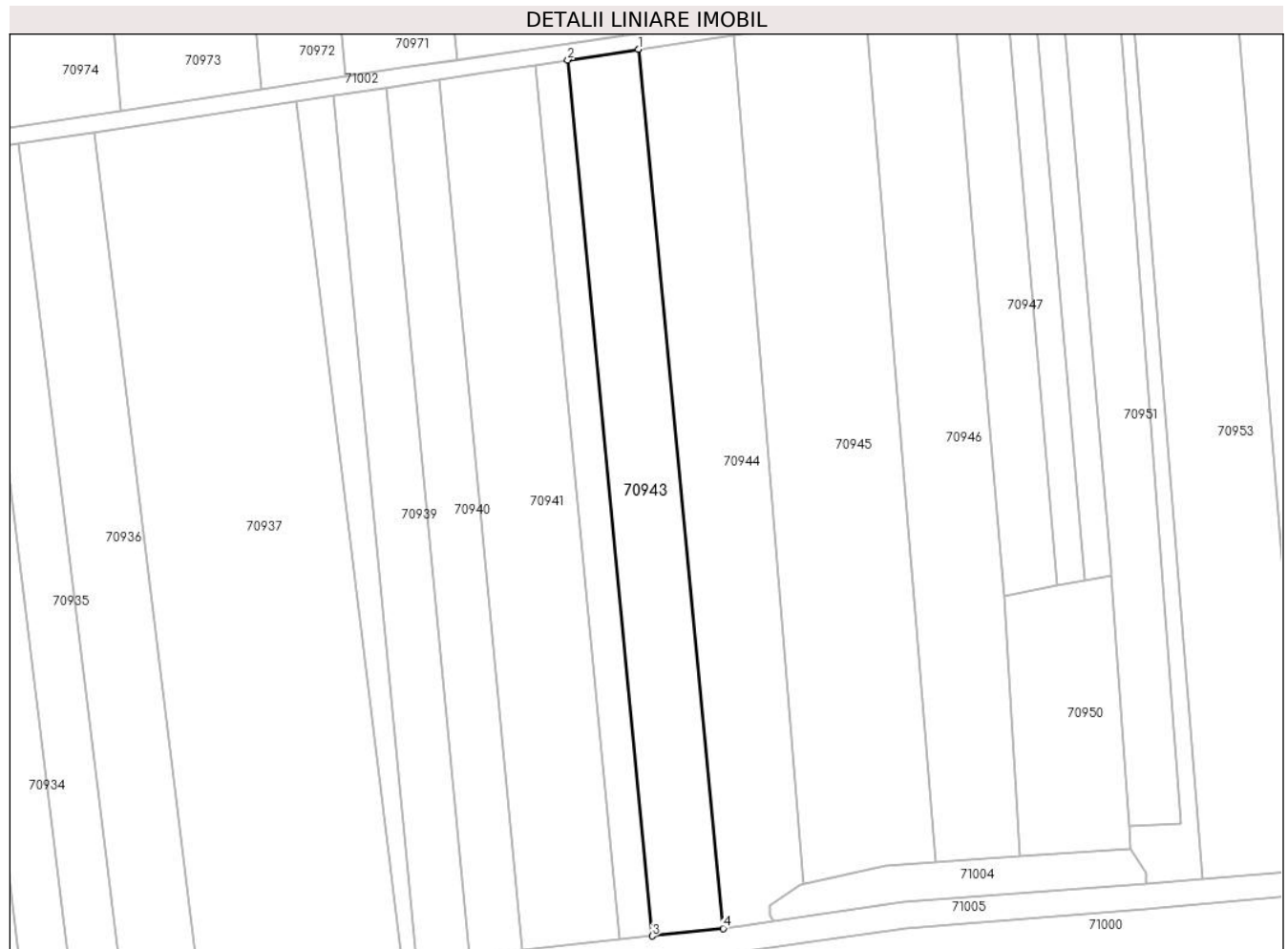
C. Partea III. SARCINI .

Inscrieri privind dezmembramintele dreptului de proprietate, drepturi reale de garanție și sarcini	Referințe
NU SUNT	

Teren

Nr cadastral	Suprafața (mp)*	Observații / Referințe
	1.952	

* Suprafața este determinată în planul de proiecție Stereo 70.



Date referitoare la teren

Crt	Categorie folosință	Intra vilan	Suprafața (mp)	Tarla	Parcelă	Nr. topo	Observații / Referințe
1	vie	NU	1.952	560/12	30	-	

Lungime Segmente

1) Valorile lungimilor segmentelor sunt obținute din proiecție în plan.

Punct început	X / Y	Punct sfârșit	X / Y	Lungime segment (** (m)
1	702.250,515 349.407,708	2	702.238,067 349.405,814	12.591
2	702.238,067 349.405,814	3	702.252,939 349.251,543	154.986
3	702.252,939 349.251,543	4	702.265,44 349.252,876	12.572
4	702.265,44 349.252,876	1	702.250,515 349.407,708	155.55

** Lungimile segmentelor sunt determinate în planul de proiecție Stereo 70 și sunt rotunjite la 1 milimetru.

***** Distanţa dintre puncte este formată din segmente cumulate ce sunt mai mici decât valoarea 1 milimetru.**

**DATE DESPRE IMOBILUL NR. 70944**

Oficiul de Cadastru și Publicitate Imobiliară IALOMITA
Biroul de Cadastru și Publicitate Imobiliară Slobozia

A. Partea I. Descrierea imobilului

TEREN Extravilan

Adresa: Jud. Ialomita

Nr. Crt	Nr cadastral Nr. topografic	Suprafața* (mp)	Observații / Referințe
A1		2.449	Sector cadastral:7 Teren neimprejmuit;

B. Partea II. Proprietari și acte

Inscrieri privitoare la dreptul de proprietate și alte drepturi reale		Referințe
/		
Act Administrativ nr. 035747, din 31/05/1994 emis de CJSDPAT IALOMITA;		
B1	Intabulare, drept de PROPRIETATE, dobandit prin Reconstituire, cota actuala 1/1, cota initiala 1/1 1) TUDORACHE O. AGAPIE 2) ULMEANU O. NICOLAE 3) PAVEL O. ELENA 4) MIHĂILESCU O. DOBRIȚA	A1

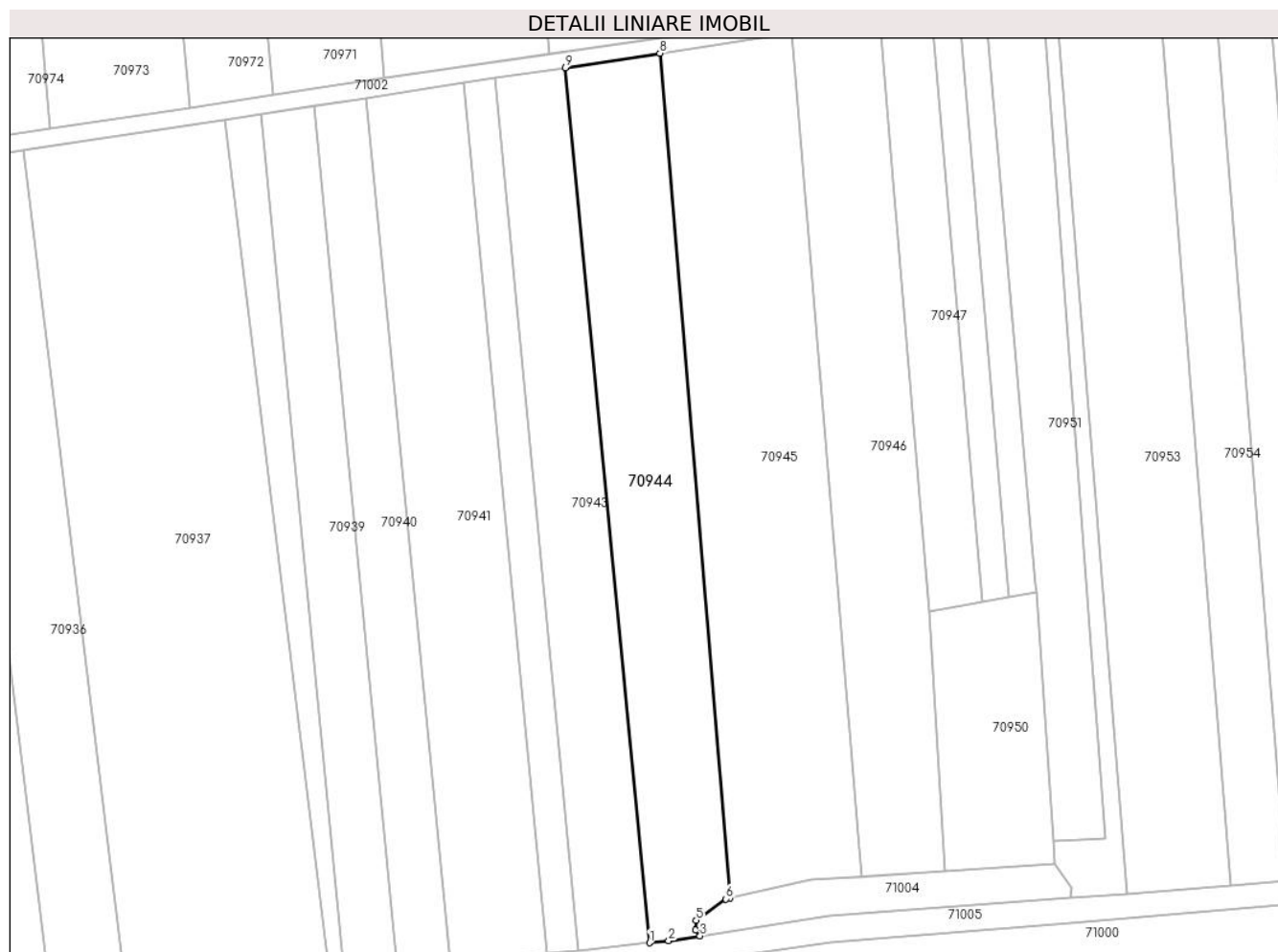
C. Partea III. SARCINI .

Inscrieri privind dezmembramintele dreptului de proprietate, drepturi reale de garanție și sarcini	Referințe
NU SUNT	

Teren

Nr cadastral	Suprafața (mp)*	Observații / Referințe
	2.449	

* Suprafața este determinată în planul de proiecție Stereo 70.



Date referitoare la teren

Crt	Categorie folosință	Intravilan	Suprafața (mp)	Tarla	Parcelă	Nr. topo	Observații / Referințe
1	vie	NU	2.449	560/12	30	-	

Lungime Segmente

1) Valorile lungimilor segmentelor sunt obținute din proiecție în plan.

Punct început	X / Y	Punct sfârșit	X / Y	Lungime segment (** (m)
1	702.265,44 349.252,876	2	702.268,833 349.253,237	3.412
2	702.268,833 349.253,237	3	702.274,4 349.254,1	5.633
3	702.274,4 349.254,1	4	702.273,618 349.255,124	1.289
4	702.273,618 349.255,124	5	702.273,71 349.256,83	1.708
5	702.273,71 349.256,83	6	702.278,993 349.260,62	6.502

Punct început	X / Y	Punct sfârșit	X / Y	Lungime segment (** (m)
6	702.278,993 349.260,62	7	702.279,713 349.260,779	0.738
7	702.279,713 349.260,779	8	702.267,284 349.410,259	149.996
8	702.267,284 349.410,259	9	702.250,515 349.407,708	16.962
9	702.250,515 349.407,708	1	702.265,44 349.252,876	155.55

** Lungimile segmentelor sunt determinate în planul de proiecție Stereo 70 și sunt rotunjite la 1 milimetru.

*** Distanța dintre puncte este formată din segmente cumulate ce sunt mai mici decât valoarea 1 milimetru.

**DATE DESPRE IMOBILUL NR. 70945**

Oficiul de Cadastru și Publicitate Imobiliară IALOMITA
Biroul de Cadastru și Publicitate Imobiliară Slobozia

A. Partea I. Descrierea imobilului

TEREN Extravilan

Adresa: Jud. Ialomita

Nr. Crt	Nr cadastral Nr. topografic	Suprafața* (mp)	Observații / Referințe
A1		3.514	Sector cadastral:7 Teren neimprejmuit;

B. Partea II. Proprietari și acte

Inscrieri privitoare la dreptul de proprietate și alte drepturi reale		Referințe
/		
Act Notarial nr. 36, din 10/04/2000 emis de N.P. STUPARU MARIA;		
B1	Intabulare, drept de PROPRIETATE, dobandit prin Succesiune, cota actuala 1/4, cota initiala 1/1 1) BADEA FLORICA	A1
B2	Intabulare, drept de PROPRIETATE, dobandit prin Succesiune, cota actuala 1/4, cota initiala 1/1 1) IONESCU ION	A1
B3	Intabulare, drept de PROPRIETATE, dobandit prin Succesiune, cota actuala 1/4, cota initiala 1/1 1) BERCARU ANICA	A1
B4	Intabulare, drept de PROPRIETATE, dobandit prin Succesiune, cota actuala 1/4, cota initiala 1/1 1) CUCU MARIOARA	A1

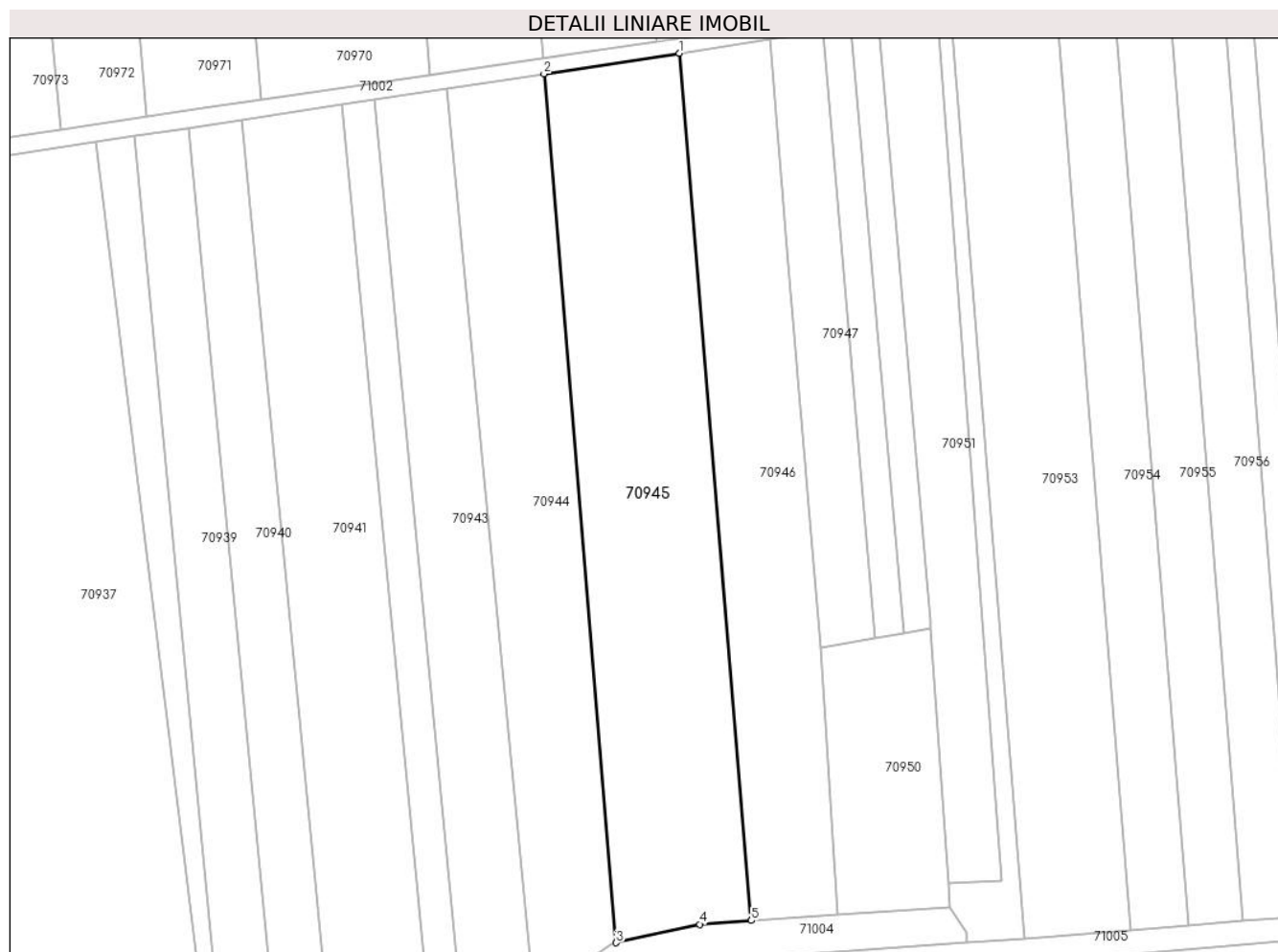
C. Partea III. SARCINI .

Inscrieri privind dezmembramintele dreptului de proprietate, drepturi reale de garanție și sarcini	Referințe
NU SUNT	

Teren

Nr cadastral	Suprafața (mp)*	Observații / Referințe
	3.514	

* Suprafața este determinată în planul de proiecție Stereo 70.



Date referitoare la teren

Crt	Categorie folosință	Intravilan	Suprafața (mp)	Tarla	Parcelă	Nr. topo	Observații / Referințe
1	vie	NU	3.514	560/12	31	-	

Lungime Segmente

1) Valorile lungimilor segmentelor sunt obținute din proiecție în plan.

Punct început	X / Y	Punct sfârșit	X / Y	Lungime segment (** (m)
1	702.290,582 349.413,803	2	702.267,284 349.410,259	23.567
2	702.267,284 349.410,259	3	702.279,713 349.260,779	149.996
3	702.279,713 349.260,779	4	702.294,074 349.263,952	14.707
4	702.294,074 349.263,952	5	702.302,99 349.264,591	8.939
5	702.302,99 349.264,591	1	702.290,582 349.413,803	149.728

**** Lungimile segmentelor sunt determinate în planul de proiecție Stereo 70 și sunt rotunjite la 1 milimetru.**

***** Distanța dintre puncte este formată din segmente cumulate ce sunt mai mici decât valoarea 1 milimetru.**

**DATE DESPRE IMOBILUL NR. 70946**

Oficiul de Cadastru și Publicitate Imobiliară IALOMITA
Biroul de Cadastru și Publicitate Imobiliară Slobozia

A. Partea I. Descrierea imobilului

TEREN Extravilan

Adresa: Jud. Ialomita

Nr. Crt	Nr cadastral Nr. topografic	Suprafața* (mp)	Observații / Referințe
A1		2.352	Sector cadastral:7 Teren neimprejmuit;

B. Partea II. Proprietari și acte

Inscrieri privitoare la dreptul de proprietate și alte drepturi reale	Referințe
/	
Act Administrativ nr. 035870, din 21/09/1994 emis de CJSDPAT IALOMITA;	
B1	A1
Intabulare, drept de PROPRIETATE, dobandit prin Constituire, cota actuala 1/1, cota initiala 1/1	
1) BADEA GHEORGHE	

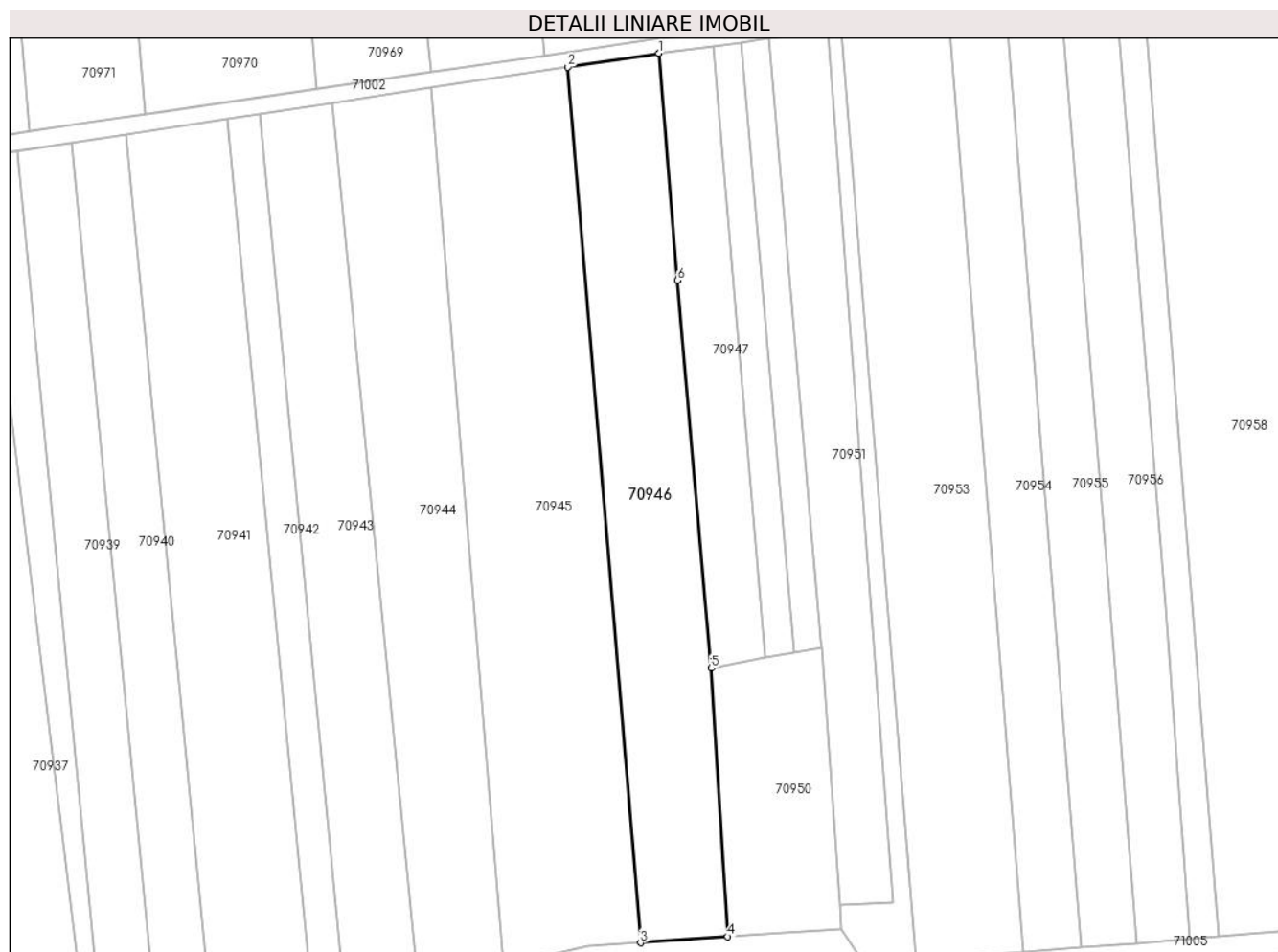
C. Partea III. SARCINI .

Inscrieri privind dezmembramintele dreptului de proprietate, drepturi reale de garanție și sarcini	Referințe
NU SUNT	

Teren

Nr cadastral	Suprafața (mp)*	Observații / Referințe
	2.352	

* Suprafața este determinată în planul de proiecție Stereo 70.



Date referitoare la teren

Crt	Categorie folosință	Intra vilan	Suprafața (mp)	Tarla	Parcelă	Nr. topo	Observații / Referințe
1	vie	NU	1.620	560/12	32	-	
1	arabil	NU	732	560/12	32/1	-	

Lungime Segmente

1) Valorile lungimilor segmentelor sunt obținute din proiecție în plan.

Punct început	X / Y	Punct sfârșit	X / Y	Lungime segment (** (m))
1	702.306,137 349.416,17	2	702.290,582 349.413,803	15.733
2	702.290,582 349.413,803	3	702.302,99 349.264,591	149.728
3	702.302,99 349.264,591	4	702.317,84 349.265,654	14.889
4	702.317,84 349.265,654	5	702.315,033 349.311,433	45.865

Punct început	X / Y	Punct sfârșit	X / Y	Lungime segment (** (m)
5	702.315,033 349.311,433	6	702.309,353 349.377,494	66.305
6	702.309,353 349.377,494	1	702.306,137 349.416,17	38.809

** Lungimile segmentelor sunt determinate în planul de proiecție Stereo 70 și sunt rotunjite la 1 milimetru.

*** Distanța dintre puncte este formată din segmente cumulate ce sunt mai mici decât valoarea 1 milimetru.

**DATE DESPRE IMOBILUL NR. 70947**

Oficiul de Cadastru și Publicitate Imobiliară IALOMITA
Biroul de Cadastru și Publicitate Imobiliară Slobozia

A. Partea I. Descrierea imobilului

TEREN Extravilan

Adresa: Jud. Ialomita

Nr. Crt	Nr cadastral Nr. topografic	Suprafața* (mp)	Observații / Referințe
A1	23940	Din acte: 985 Masurata: 988	Sector cadastral:7 Teren neimprejmuit;

B. Partea II. Proprietari și acte

Inscrieri privitoare la dreptul de proprietate și alte drepturi reale		Referințe
174137 / 16/12/2019		
Hotarare Judecatoreasca nr. 486, din 28/02/2019 emis de JUDECATORIA SLOBOZIA (act administrativ nr 036301/12824 din 02.05.1996, emis de COMISIA JUDETEANA IALOMITA;act administrativ nr 424 din 09.12.2019, emis de CONSILIUL LOCAL OGRADA);		
B1	Intabulare, drept de PROPRIETATE,mostenire si partaj, dobandit prin Succesiune, cota actuala 1/1, cota initiala 1/1 1) HUSZTI MARIA	A1

C. Partea III. SARCINI .


Inscrieri privind dezmembramintele dreptului de proprietate, drepturi reale de garanție și sarcini	Referințe
NU SUNT	

Anexa Nr. 1 La Partea I

Teren

Nr cadastral	Suprafața (mp)*	Observații / Referințe
23940	Din acte: 985 Masurata: 988	

* Suprafața este determinată în planul de proiecție Stereo 70.



Date referitoare la teren

Crt	Categorie folosință	Intra vilan	Suprafața (mp)	Tarla	Parcelă	Nr. topo	Observații / Referințe
1	vie	NU	988	560/12	33	-	

Lungime Segmente

1) Valorile lungimilor segmentelor sunt obținute din proiecție în plan.

Punct început	X / Y	Punct sfârșit	X / Y	Lungime segment (** (m)
1	702.315,401 349.417,413	2	702.307,265 349.416,341	8.207
2	702.307,265 349.416,341	3	702.306,137 349.416,17	1.141
3	702.306,137 349.416,17	4	702.309,353 349.377,494	38.809
4	702.309,353 349.377,494	5	702.315,033 349.311,433	66.305
5	702.315,033 349.311,433	6	702.324,354 349.313,293	9.505

Punct început	X / Y	Punct sfârșit	X / Y	Lungime segment (** (m)
6	702.324,354 349.313,293	1	702.315,401 349.417,413	104.504

** Lungimile segmentelor sunt determinate în planul de proiecție Stereo 70 și sunt rotunjite la 1 milimetru.

*** Distanța dintre puncte este formată din segmente cumulate ce sunt mai mici decât valoarea 1 milimetru.

**DATE DESPRE IMOBILUL NR. 70948**

Oficiul de Cadastru și Publicitate Imobiliară IALOMITA
Biroul de Cadastru și Publicitate Imobiliară Slobozia

A. Partea I. Descrierea imobilului

TEREN Extravilan

Adresa: Jud. Ialomita

Nr. Crt	Nr cadastral Nr. topografic	Suprafața* (mp)	Observații / Referințe
A1	23935	Din acte: 500 Masurata: 507	Sector cadastral:7 Teren neimprejmuit;

B. Partea II. Proprietari și acte

Inscrieri privitoare la dreptul de proprietate și alte drepturi reale		Referințe
150517 / 13/10/2023		
Act Notarial nr. 859, din 12/10/2023 emis de BNP Stuparu Costin Marian;		
B4	Intabulare, drept de PROPRIETATEcumparare, dobandit prin Conventie, cota actuala 1/1, cota initiala 1/1 1) BADEA ANDREI-CRISTIAN 2) BADEA DAIANA-PETRONELA , casatorita cu	A1

C. Partea III. SARCINI .


Inscrieri privind dezmembramintele dreptului de proprietate, drepturi reale de garanție și sarcini	Referințe
NU SUNT	

Anexa Nr. 1 La Partea I

Teren

Nr cadastral	Suprafața (mp)*	Observații / Referințe
23935	Din acte: 500 Masurata: 507	

* Suprafața este determinată în planul de proiecție Stereo 70.



Date referitoare la teren

Crt	Categorie folosință	Intra vilan	Suprafața (mp)	Tarla	Parcelă	Nr. topo	Observații / Referințe
1	vie	NU	507	560/12	34	-	

Lungime Segmente

1) Valorile lungimilor segmentelor sunt obținute din proiecție în plan.

Punct început	X / Y	Punct sfârșit	X / Y	Lungime segment (** (m)
1	702.320,219 349.418,048	2	702.315,401 349.417,413	4.86
2	702.315,401 349.417,413	3	702.324,354 349.313,293	104.504
3	702.324,354 349.313,293	4	702.329,16 349.314,07	4.868
4	702.329,16 349.314,07	1	702.320,219 349.418,048	104.362

**** Lungimile segmentelor sunt determinate în planul de proiecție Stereo 70 și sunt rotunjite la 1 milimetru.**

***** Distanța dintre puncte este formată din segmente cumulate ce sunt mai mici decât valoarea 1 milimetru.**

**DATE DESPRE IMOBILUL NR. 70949**

Oficiul de Cadastru și Publicitate Imobiliară IALOMITA
Biroul de Cadastru și Publicitate Imobiliară Slobozia

A. Partea I. Descrierea imobilului

TEREN Extravilan

Adresa: Jud. Ialomita

Nr. Crt	Nr cadastral Nr. topografic	Suprafața* (mp)	Observații / Referințe
A1	23943	500	Sector cadastral:7 Teren neimprejmuit;

B. Partea II. Proprietari și acte

Inscrieri privitoare la dreptul de proprietate și alte drepturi reale	Referințe
150510 / 13/10/2023	
Act Notarial nr. 860, din 12/10/2023 emis de BNP Stuparu Costin Marian;	
B4	A1
Intabulare, drept de PROPRIETATEcumparare, dobandit prin Conventie, cota actuala 1/1, cota initiala 1/1	
1) BADEA ANDREI-CRISTIAN	
2) BADEA DAIANA-PETRONELA , casatorita cu	


C. Partea III. SARCINI .

Inscrieri privind dezmembramintele dreptului de proprietate, drepturi reale de garanție și sarcini	Referințe
NU SUNT	

Teren

Nr cadastral	Suprafața (mp)*	Observații / Referințe
23943	500	

* Suprafața este determinată în planul de proiecție Stereo 70.



Date referitoare la teren

Crt	Categorie folosință	Intravilan	Suprafața (mp)	Tarla	Parcelă	Nr. topo	Observații / Referințe
1	vie	NU	500	560/12	35	-	

Lungime Segmente

1) Valorile lungimilor segmentelor sunt obținute din proiecție în plan.

Punct început	X / Y	Punct sfârșit	X / Y	Lungime segment (** (m)
1	702.320,219 349.418,048	2	702.329,16 349.314,07	104.362
2	702.329,16 349.314,07	3	702.333,9 349.314,899	4.811
3	702.333,9 349.314,899	4	702.333,797 349.316,122	1.228
4	702.333,797 349.316,122	5	702.324,979 349.418,675	102.931
5	702.324,979 349.418,675	1	702.320,219 349.418,048	4.801

**** Lungimile segmentelor sunt determinate în planul de proiecție Stereo 70 și sunt rotunjite la 1 milimetru.**

***** Distanța dintre puncte este formată din segmente cumulate ce sunt mai mici decât valoarea 1 milimetru.**

**DATE DESPRE IMOBILUL NR. 70950**

Oficiul de Cadastru și Publicitate Imobiliară IALOMITA
Biroul de Cadastru și Publicitate Imobiliară Slobozia

A. Partea I. Descrierea imobilului

TEREN Extravilan

Adresa: Jud. Ialomita

Nr. Crt	Nr cadastral Nr. topografic	Suprafața* (mp)	Observații / Referințe
A1	23944	907	Sector cadastral:7 Teren neimprejmuit;

B. Partea II. Proprietari și acte

Inscrieri privitoare la dreptul de proprietate și alte drepturi reale	Referințe
150516 / 13/10/2023	
Act Notarial nr. 859, din 12/10/2023 emis de BNP Stuparu Costin Marian;	
B4	A1
Intabulare, drept de PROPRIETATEcumpărare, dobandit prin Conventie, cota actuala 1/1, cota initiala 1/1	
1) BADEA ANDREI-CRISTIAN	
2) BADEA DAIANA-PETRONELA , căsătorită cu	

C. Partea III. SARCINI .

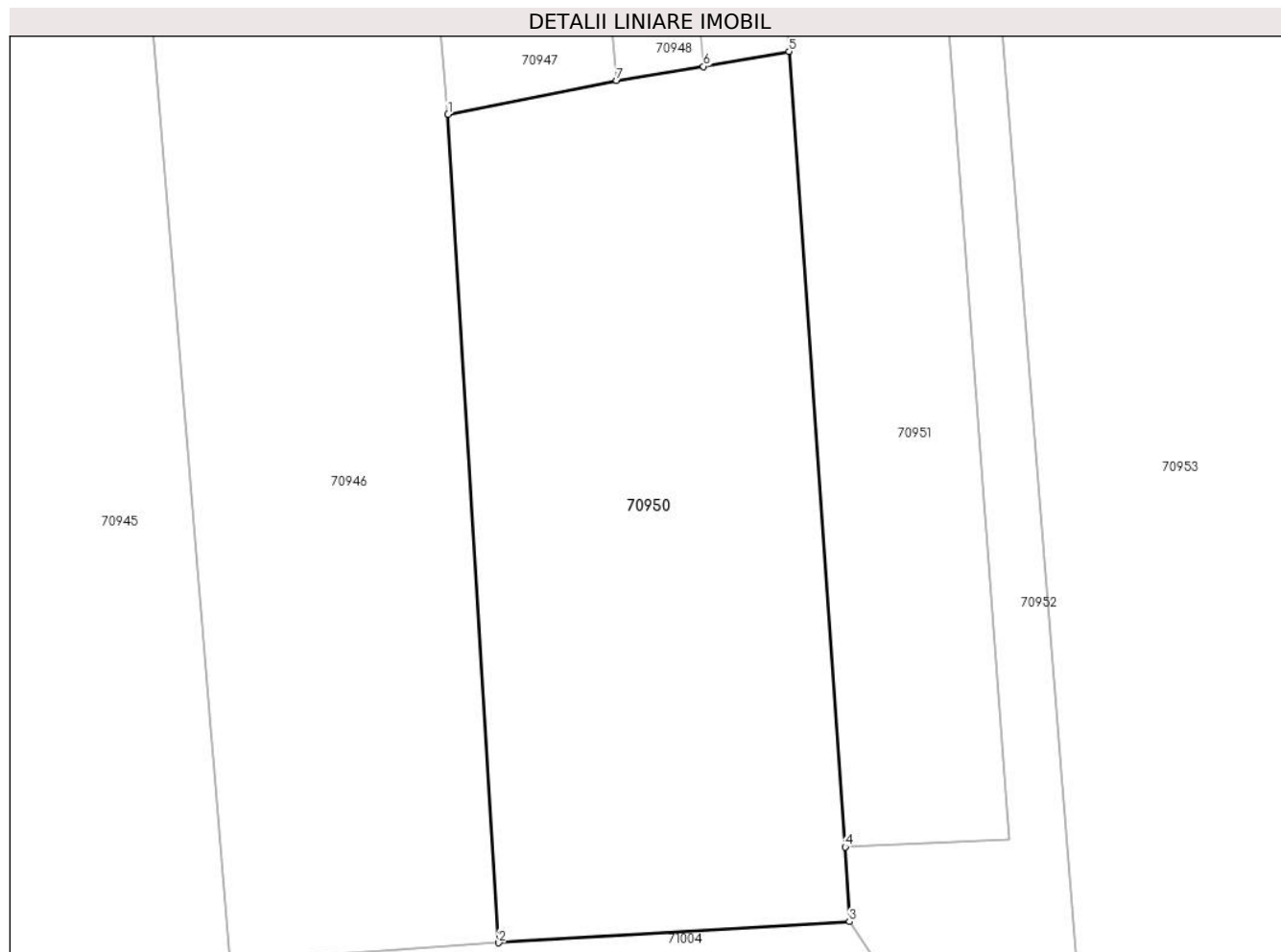
Inscrieri privind dezmembramintele dreptului de proprietate, drepturi reale de garanție și sarcini	Referințe
NU SUNT	

Anexa Nr. 1 La Partea I

Teren

Nr cadastral	Suprafața (mp)*	Observații / Referințe
23944	907	

* Suprafața este determinată în planul de proiecție Stereo 70.



Date referitoare la teren

Crt	Categorie folosință	Intravilan	Suprafața (mp)	Tarla	Parcelă	Nr. topo	Observații / Referințe
1	arabil	NU	907	560/12	36	-	

Lungime Segmente

1) Valorile lungimilor segmentelor sunt obținute din proiecție în plan.

Punct început	X / Y	Punct sfârșit	X / Y	Lungime segment (** (m)
1	702.315,033 349.311,433	2	702.317,84 349.265,654	45.865
2	702.317,84 349.265,654	3	702.337,228 349.266,827	19.423
3	702.337,228 349.266,827	4	702.336,995 349.270,945	4.125
4	702.336,995 349.270,945	5	702.333,9 349.314,899	44.063
5	702.333,9 349.314,899	6	702.329,16 349.314,07	4.811

Punct început	X / Y	Punct sfârșit	X / Y	Lungime segment (** (m)
6	702.329,16 349.314,07	7	702.324,354 349.313,293	4.868
7	702.324,354 349.313,293	1	702.315,033 349.311,433	9.505

** Lungimile segmentelor sunt determinate în planul de proiecție Stereo 70 și sunt rotunjite la 1 milimetru.

*** Distanța dintre puncte este formată din segmente cumulate ce sunt mai mici decât valoarea 1 milimetru.

**DATE DESPRE IMOBILUL NR. 70951**

Oficiul de Cadastru și Publicitate Imobiliară IALOMITA
Biroul de Cadastru și Publicitate Imobiliară Slobozia

A. Partea I. Descrierea imobilului

TEREN Extravilan

Adresa: Jud. Ialomita

Nr. Crt	Nr cadastral Nr. topografic	Suprafața* (mp)	Observații / Referințe
A1		1.389	Sector cadastral:7 Teren neimprejmuit;

B. Partea II. Proprietari și acte

Inscrieri privitoare la dreptul de proprietate și alte drepturi reale		Referințe
/		
Act Administrativ nr. 035739, din 27/05/1994 emis de CJSDPAT IALOMITA;		
B1	Intabulare, drept de PROPRIETATE, dobandit prin Constituire, cota actuala 1/1, cota initiala 1/1 1) BONDOC I. GRIGORE	A1

C. Partea III. SARCINI .

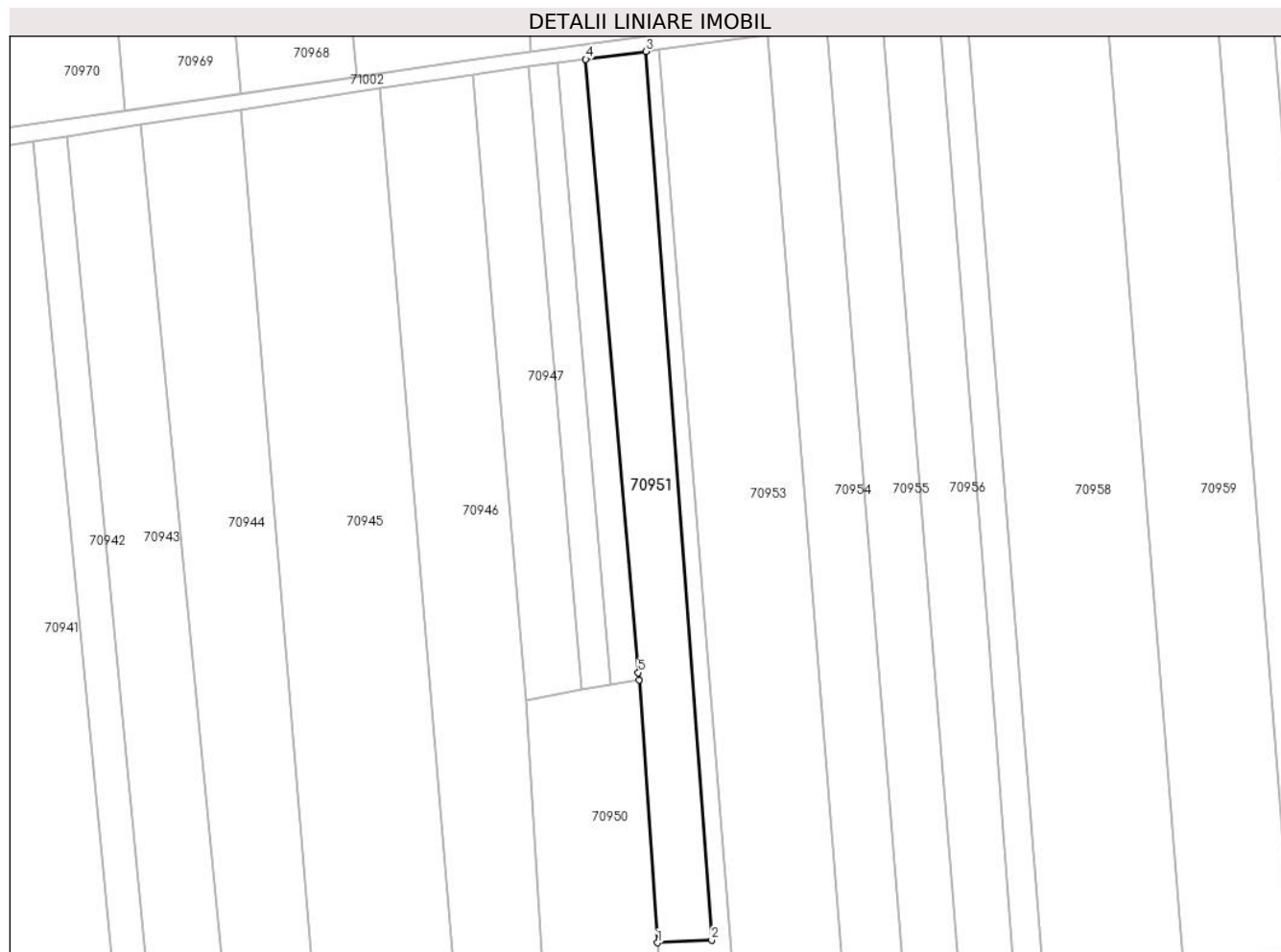
Inscrieri privind dezmembramintele dreptului de proprietate, drepturi reale de garanție și sarcini	Referințe
NU SUNT	

Anexa Nr. 1 La Partea I

Teren

Nr cadastral	Suprafața (mp)*	Observații / Referințe
	1.389	

* Suprafața este determinată în planul de proiecție Stereo 70.



Date referitoare la teren

Crt	Categorie folosință	Intravilan	Suprafața (mp)	Tarla	Parcelă	Nr. topo	Observații / Referințe
1	vie	NU	1.389	560/12	37	-	

Lungime Segmente

1) Valorile lungimilor segmentelor sunt obținute din proiecție în plan.

Punct început	X / Y	Punct sfârșit	X / Y	Lungime segment (** (m)
1	702.336,995 349.270,945	2	702.346,054 349.271,386	9.07
2	702.346,054 349.271,386	3	702.335,016 349.419,997	149.021
3	702.335,016 349.419,997	4	702.324,979 349.418,675	10.124
4	702.324,979 349.418,675	5	702.333,797 349.316,122	102.931
5	702.333,797 349.316,122	6	702.333,9 349.314,899	1.228

Punct început	X / Y	Punct sfârșit	X / Y	Lungime segment (** (m)
6	702.333,9 349.314,899	1	702.336,995 349.270,945	44.063

** Lungimile segmentelor sunt determinate în planul de proiecție Stereo 70 și sunt rotunjite la 1 milimetru.

*** Distanța dintre puncte este formată din segmente cumulate ce sunt mai mici decât valoarea 1 milimetru.

**DATE DESPRE IMOBILUL NR. 70952**

Oficiul de Cadastru și Publicitate Imobiliară IALOMITA
Biroul de Cadastru și Publicitate Imobiliară Slobozia

A. Partea I. Descrierea imobilului

TEREN Extravilan

Adresa: Nr. FN, Jud. Ialomita

Nr. Crt	Nr cadastral Nr. topografic	Suprafața* (mp)	Observații / Referințe
A1		523	Sector cadastral:7 Teren neimprejmuit;

B. Partea II. Proprietari și acte

Inscrieri privitoare la dreptul de proprietate și alte drepturi reale		Referințe
/		
Act Normativ nr. 7, din 13/03/1996 emis de PARLAMENTUL ROMANIEI (art.13 alin.(15));		
B1	Inscrierea posesiei, drept de PROPRIETATE, dobandit prin Lege, cota actuala 1/1, cota initiala 1/1 1) NEIDENTIFICAT NEIDENTIFICAT	A1
B2	SE NOTEAZA MENTIUNEA DE PROPRIETAR NEIDENTIFICAT	A1

C. Partea III. SARCINI .

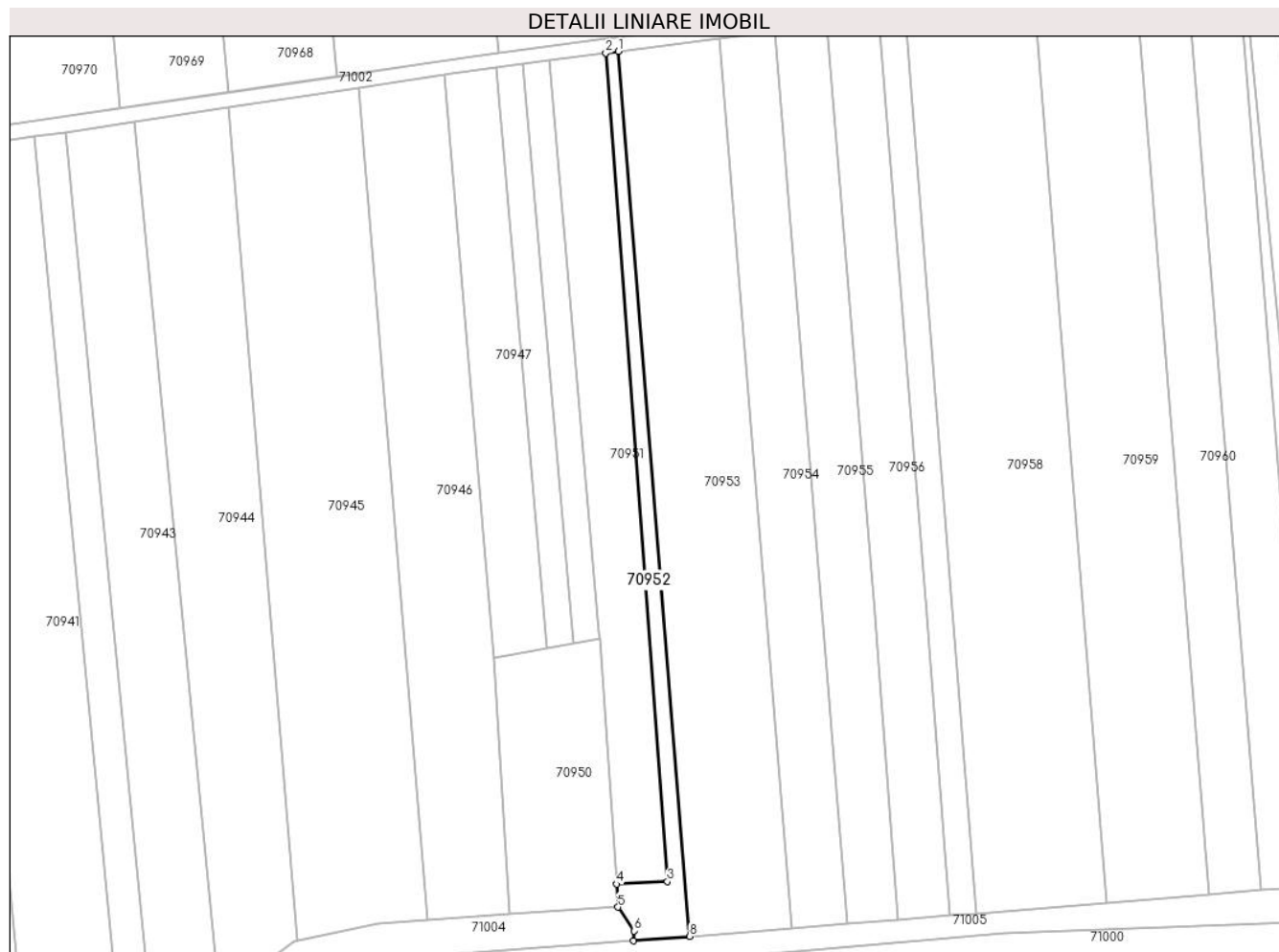
Inscrieri privind dezmembramintele dreptului de proprietate, drepturi reale de garanție și sarcini	Referințe
NU SUNT	

Anexa Nr. 1 La Partea I

Teren

Nr cadastral	Suprafața (mp)*	Observații / Referințe
	523	

* Suprafața este determinată în planul de proiecție Stereo 70.



Date referitoare la teren

Crt	Categorie folosință	Intra vilan	Suprafața (mp)	Tarla	Parcelă	Nr. topo	Observații / Referințe
1	arabil	NU	523	-	-	-	

Lungime Segmente

1) Valorile lungimilor segmentelor sunt obținute din proiecție în plan.

Punct început	X / Y	Punct sfârșit	X / Y	Lungime segment (** (m)
1	702.337,265 349.420,294	2	702.335,016 349.419,997	2.268
2	702.335,016 349.419,997	3	702.346,054 349.271,386	149.021
3	702.346,054 349.271,386	4	702.336,995 349.270,945	9.07
4	702.336,995 349.270,945	5	702.337,228 349.266,827	4.125
5	702.337,228 349.266,827	6	702.340,096 349.262,553	5.147

Punct început	X / Y	Punct sfârșit	X / Y	Lungime segment (** (m)
6	702.340,096 349.262,553	7	702.339,969 349.260,763	1.794
7	702.339,969 349.260,763	8	702.350,05 349.261,567	10.113
8	702.350,05 349.261,567	1	702.337,265 349.420,294	159.241

** Lungimile segmentelor sunt determinate în planul de proiecție Stereo 70 și sunt rotunjite la 1 milimetru.

*** Distanța dintre puncte este formată din segmente cumulate ce sunt mai mici decât valoarea 1 milimetru.

**DATE DESPRE IMOBILUL NR. 70953**

Oficiul de Cadastru și Publicitate Imobiliară IALOMITA
Biroul de Cadastru și Publicitate Imobiliară Slobozia

A. Partea I. Descrierea imobilului

TEREN Extravilan

Adresa: Jud. Ialomita

Nr. Crt	Nr cadastral Nr. topografic	Suprafața* (mp)	Observații / Referințe
A1		2.926	Sector cadastral:7 Teren neimprejmuit;

B. Partea II. Proprietari și acte

Inscrieri privitoare la dreptul de proprietate și alte drepturi reale		Referințe
/		
Act Administrativ nr. 036761, din 20/08/1998 emis de CJSDPAT IALOMITA;		
B1	Intabulare, drept de PROPRIETATE, dobandit prin Reconstituire, cota actuala 1/1, cota initiala 1/1	A1
	1) BĂRBUȚA V. DOBRIȚA 2) STĂNESCU V. ION 3) STĂNESCU C. TUDOR 4) STĂNESCU V. CONSTANTIN 5) GHINEA V. ALEXANDRINA	

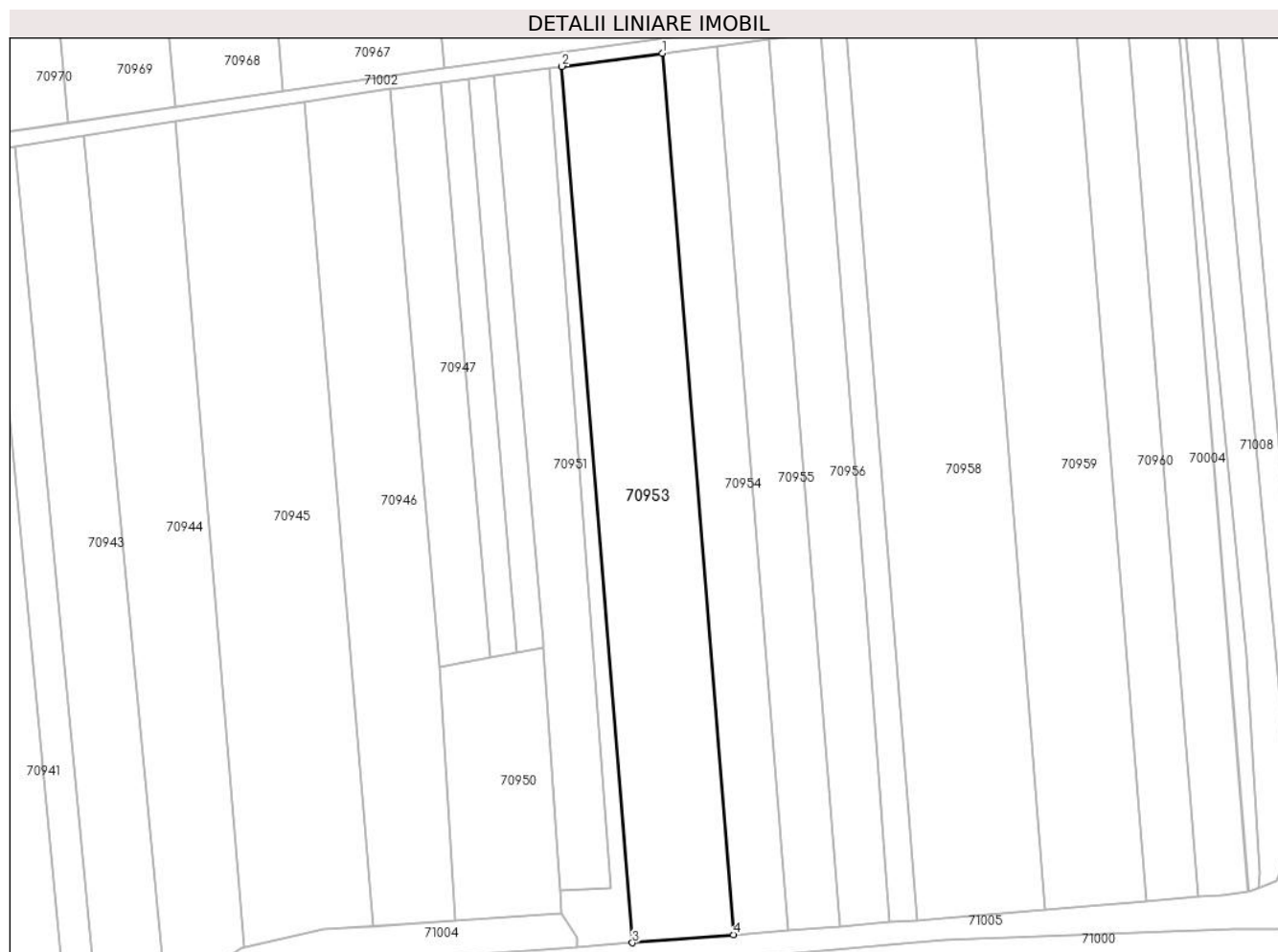
C. Partea III. SARCINI .

Inscrieri privind dezmembramintele dreptului de proprietate, drepturi reale de garanție și sarcini	Referințe
NU SUNT	

Teren

Nr cadastral	Suprafața (mp)*	Observații / Referințe
	2.926	

* Suprafața este determinată în planul de proiecție Stereo 70.



Date referitoare la teren

Crt	Categorie folosință	Intra vilan	Suprafața (mp)	Tarla	Parcelă	Nr. topo	Observații / Referințe
1	vie	NU	2.926	560/12	39	-	

Lungime Segmente

1) Valorile lungimilor segmentelor sunt obținute din proiecție în plan.

Punct început	X / Y	Punct sfârșit	X / Y	Lungime segment (** (m)
1	702.355,451 349.422,69	2	702.337,265 349.420,294	18.344
2	702.337,265 349.420,294	3	702.350,05 349.261,567	159.241
3	702.350,05 349.261,567	4	702.368,313 349.263,022	18.32
4	702.368,313 349.263,022	1	702.355,451 349.422,69	160.184

** Lungimile segmentelor sunt determinate în planul de proiecție Stereo 70 și sunt rotunjite la 1 milimetru.

***** Distanţa dintre puncte este formată din segmente cumulate ce sunt mai mici decât valoarea 1 milimetru.**

**DATE DESPRE IMOBILUL NR. 70954**

Oficiul de Cadastru și Publicitate Imobiliară IALOMITA
Biroul de Cadastru și Publicitate Imobiliară Slobozia

A. Partea I. Descrierea imobilului

TEREN Extravilan

Adresa: Jud. Ialomita

Nr. Crt	Nr cadastral Nr. topografic	Suprafața* (mp)	Observații / Referințe
A1		1.600	Sector cadastral:7 Teren neimprejmuit;

B. Partea II. Proprietari și acte

Inscrieri privitoare la dreptul de proprietate și alte drepturi reale		Referințe
/		
Act Administrativ nr. 037323, din 25/06/2002 emis de CJSDPAT IALOMITA;		
B1	Intabulare, drept de PROPRIETATE, dobandit prin Reconstituire, cota actuala 1/1, cota initiala 1/1 1) STANESCU V. IOANA 2) IORGA V. CURLEA	A1

C. Partea III. SARCINI .


Inscrieri privind dezmembramintele dreptului de proprietate, drepturi reale de garanție și sarcini	Referințe
NU SUNT	

Anexa Nr. 1 La Partea I

Teren

Nr cadastral	Suprafața (mp)*	Observații / Referințe
	1.600	

* Suprafața este determinată în planul de proiecție Stereo 70.



Date referitoare la teren

Crt	Categorie folosință	Intravilan	Suprafața (mp)	Tarla	Parcelă	Nr. topo	Observații / Referințe
1	arabil	NU	1.600	560/12	40	-	

Lungime Segmente

1) Valorile lungimilor segmentelor sunt obținute din proiecție în plan.

Punct început	X / Y	Punct sfârșit	X / Y	Lungime segment (** (m)
1	702.365,351 349.423,994	2	702.355,451 349.422,69	9.985
2	702.355,451 349.422,69	3	702.368,313 349.263,022	160.184
3	702.368,313 349.263,022	4	702.378,254 349.263,815	9.973
4	702.378,254 349.263,815	1	702.365,351 349.423,994	160.698

** Lungimile segmentelor sunt determinate în planul de proiecție Stereo 70 și sunt rotunjite la 1 milimetru.

***** Distanţa dintre puncte este formată din segmente cumulate ce sunt mai mici decât valoarea 1 milimetru.**

**DATE DESPRE IMOBILUL NR. 70955**

Oficiul de Cadastru și Publicitate Imobiliară IALOMITA
Biroul de Cadastru și Publicitate Imobiliară Slobozia

A. Partea I. Descrierea imobilului

TEREN Extravilan

Adresa: Jud. Ialomita

Nr. Crt	Nr cadastral Nr. topografic	Suprafața* (mp)	Observații / Referințe
A1		1.514	Sector cadastral:7 Teren neimprejmuit;

B. Partea II. Proprietari și acte

Inscrieri privitoare la dreptul de proprietate și alte drepturi reale		Referințe
/		
Act Administrativ nr. 037320, din 25/06/2002 emis de CJSDPAT IALOMITA;		
B1	Intabulare, drept de PROPRIETATE, dobandit prin Reconstituire, cota actuala 1/1, cota initiala 1/1	A1
	1) NITA R. AUREL 2) STĂNESCU R. ANGELA 3) STĂNESCU R. NICOLAE 4) TÎRLUNGEANU R. VICTORIA 5) DUMITRU R. ELISABETA 6) STĂNESCU R. TUDOR 7) VASILUȚ R. OCTAVIA	

C. Partea III. SARCINI .


Inscrieri privind dezmembramintele dreptului de proprietate, drepturi reale de garanție și sarcini	Referințe
NU SUNT	

Anexa Nr. 1 La Partea I

Teren

Nr cadastral	Suprafața (mp)*	Observații / Referințe
	1.514	

* Suprafața este determinată în planul de proiecție Stereo 70.



Date referitoare la teren

Crt	Categorie folosință	Intravilan	Suprafața (mp)	Tarla	Parcelă	Nr. topo	Observații / Referințe
1	vie	NU	1.514	560/12	41	-	

Lungime Segmente

1) Valorile lungimilor segmentelor sunt obținute din proiecție în plan.

Punct început	X / Y	Punct sfârșit	X / Y	Lungime segment (** (m)
1	702.374,706 349.425,226	2	702.365,351 349.423,994	9.436
2	702.365,351 349.423,994	3	702.378,254 349.263,815	160.698
3	702.378,254 349.263,815	4	702.387,556 349.264,557	9.332
4	702.387,556 349.264,557	5	702.383,033 349.321,85	57.472
5	702.383,033 349.321,85	1	702.374,706 349.425,226	103.711

**** Lungimile segmentelor sunt determinate în planul de proiecție Stereo 70 și sunt rotunjite la 1 milimetru.**

***** Distanța dintre puncte este formată din segmente cumulate ce sunt mai mici decât valoarea 1 milimetru.**

**DATE DESPRE IMOBILUL NR. 70956**

Oficiul de Cadastru și Publicitate Imobiliară IALOMITA
Biroul de Cadastru și Publicitate Imobiliară Slobozia

A. Partea I. Descrierea imobilului

TEREN Extravilan

Adresa: Jud. Ialomita

Nr. Crt	Nr cadastral Nr. topografic	Suprafața* (mp)	Observații / Referințe
A1	21641	1.514	Sector cadastral:7 Teren neimprejmuit;

B. Partea II. Proprietari și acte

Inscrieri privitoare la dreptul de proprietate și alte drepturi reale		Referințe
51911 / 03/07/2018		
Act Notarial nr. 1577, din 02/07/2018 emis de BNP Paun Mariana;		
B4	Intabulare, drept de PROPRIETATE, dobandit prin Conventie, cota actuala 1/1, cota initiala 1/1 1) SC GECVIM ROM SRL, CIF:6011858	A1

C. Partea III. SARCINI .

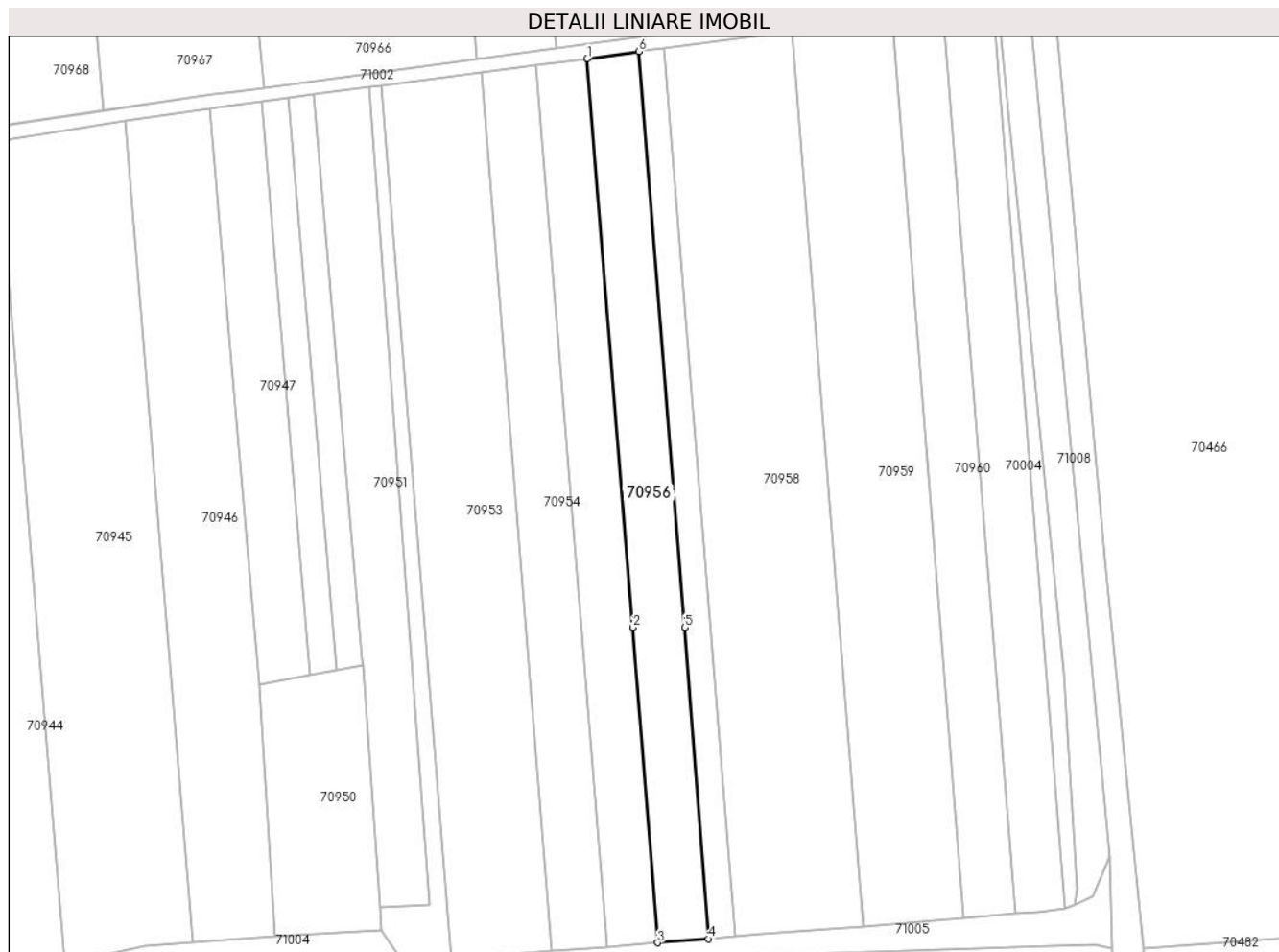
Inscrieri privind dezmembramintele dreptului de proprietate, drepturi reale de garanție și sarcini	Referințe
NU SUNT	

Anexa Nr. 1 La Partea I

Teren

Nr cadastral	Suprafața (mp)*	Observații / Referințe
21641	1.514	

* Suprafața este determinată în planul de proiecție Stereo 70.



Date referitoare la teren

Crt	Categorie folosință	Intravilan	Suprafața (mp)	Tarla	Parcelă	Nr. topo	Observații / Referințe
1	vie	NU	1.027	560/12	42	-	
2	arabil	NU	487	560/12	42	-	

Lungime Segmente

1) Valorile lungimilor segmentelor sunt obținute din proiecție în plan.

Punct început	X / Y	Punct sfârșit	X / Y	Lungime segment (** (m)
1	702.374,706 349.425,226	2	702.383,033 349.321,85	103.711
2	702.383,033 349.321,85	3	702.387,556 349.264,557	57.472
3	702.387,556 349.264,557	4	702.396,691 349.265,285	9.163
4	702.396,691 349.265,285	5	702.392,464 349.321,867	56.74

Punct început	X / Y	Punct sfârșit	X / Y	Lungime segment (** (m)
5	702.392,464 349.321,867	6	702.384,078 349.426,519	104.988
6	702.384,078 349.426,519	1	702.374,706 349.425,226	9.46

** Lungimile segmentelor sunt determinate în planul de proiecție Stereo 70 și sunt rotunjite la 1 milimetru.

*** Distanța dintre puncte este formată din segmente cumulate ce sunt mai mici decât valoarea 1 milimetru.

**DATE DESPRE IMOBILUL NR. 70957**

Oficiul de Cadastru și Publicitate Imobiliară IALOMITA
Biroul de Cadastru și Publicitate Imobiliară Slobozia

A. Partea I. Descrierea imobilului

TEREN Extravilan

Adresa: Jud. Ialomita

Nr. Crt	Nr cadastral Nr. topografic	Suprafața* (mp)	Observații / Referințe
A1		761	Sector cadastral:7 Teren neimprejmuit;

B. Partea II. Proprietari și acte

Inscrieri privitoare la dreptul de proprietate și alte drepturi reale	Referințe
/	
Act Administrativ nr. 035807, din 20/06/1994 emis de CJSDPAT IALOMITA;	
B1	A1
Intabulare, drept de PROPRIETATE, dobandit prin Constituire, cota actuala 1/1, cota initiala 1/1	
1) DAVID ALEXANDRU	

C. Partea III. SARCINI .

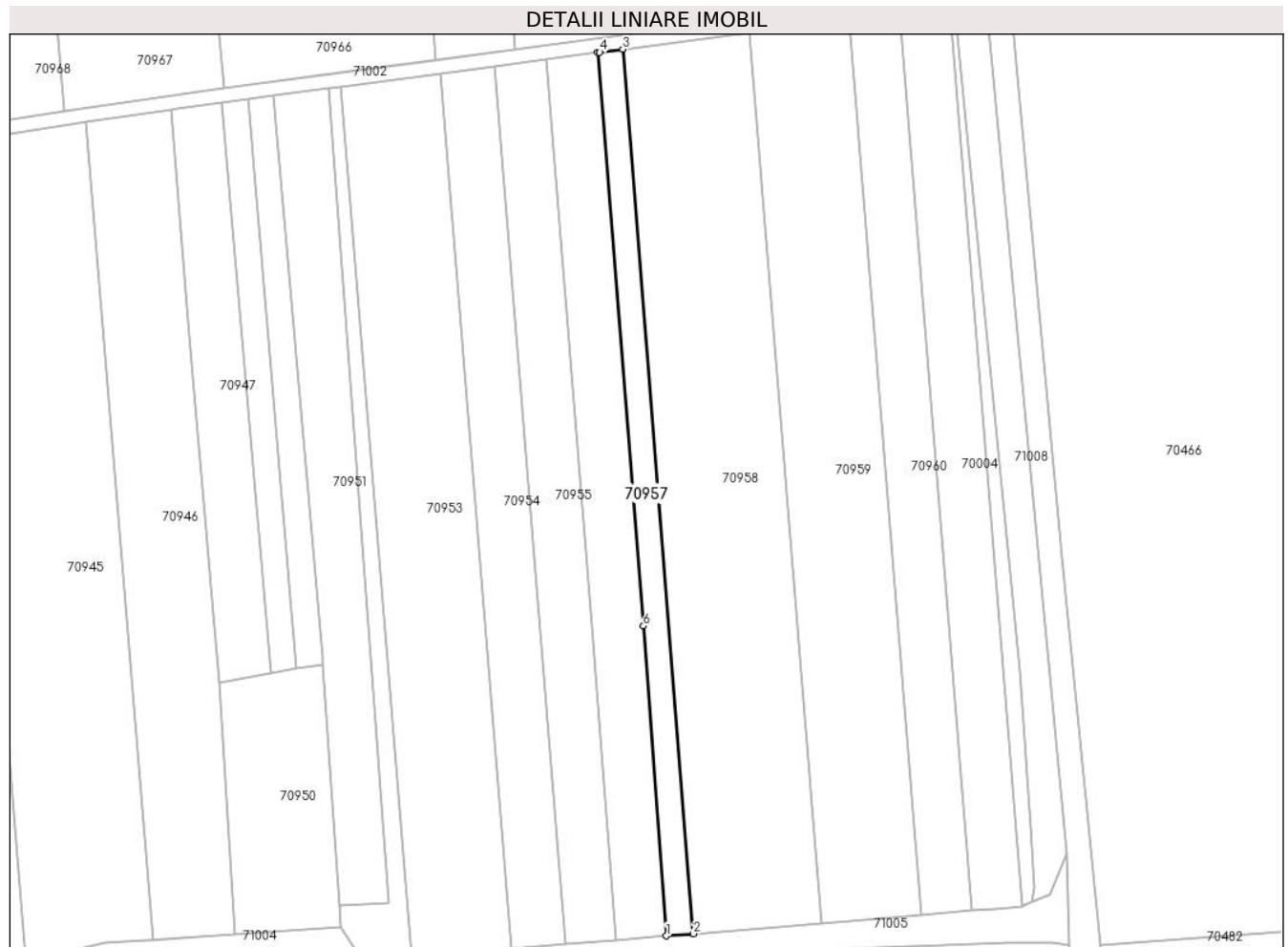
Inscrieri privind dezmembramintele dreptului de proprietate, drepturi reale de garanție și sarcini	Referințe
NU SUNT	

Anexa Nr. 1 La Partea I

Teren

Nr cadastral	Suprafața (mp)*	Observații / Referințe
	761	

* Suprafața este determinată în planul de proiecție Stereo 70.



Date referitoare la teren

Crt	Categorie folosință	Intravilan	Suprafața (mp)	Tarla	Parcelă	Nr. topo	Observații / Referințe
1	vie	NU	761	560/12	43	-	

Lungime Segmente

1) Valorile lungimilor segmentelor sunt obținute din proiecție în plan.

Punct început	X / Y	Punct sfârșit	X / Y	Lungime segment (** (m)
1	702.396,691 349.265,285	2	702.401,63 349.265,678	4.955
2	702.401,63 349.265,678	3	702.388,691 349.427,136	161.975
3	702.388,691 349.427,136	4	702.384,505 349.426,578	4.223
4	702.384,505 349.426,578	5	702.384,078 349.426,519	0.431
5	702.384,078 349.426,519	6	702.392,464 349.321,867	104.988

Punct început	X / Y	Punct sfârșit	X / Y	Lungime segment (** (m)
6	702.392,464 349.321,867	1	702.396,691 349.265,285	56.74

** Lungimile segmentelor sunt determinate în planul de proiecție Stereo 70 și sunt rotunjite la 1 milimetru.

*** Distanța dintre puncte este formată din segmente cumulate ce sunt mai mici decât valoarea 1 milimetru.

**DATE DESPRE IMOBILUL NR. 70958**

Oficiul de Cadastru și Publicitate Imobiliară IALOMITA
Biroul de Cadastru și Publicitate Imobiliară Slobozia

A. Partea I. Descrierea imobilului

TEREN Extravilan

Adresa: Jud. Ialomita

Nr. Crt	Nr cadastral Nr. topografic	Suprafața* (mp)	Observații / Referințe
A1		3.802	Sector cadastral:7 Teren neimprejmuit;

B. Partea II. Proprietari și acte

Inscrieri privitoare la dreptul de proprietate și alte drepturi reale		Referințe
/		
Act Administrativ nr. 037322, din 25/06/2002 emis de CJSDPAT IALOMITA;		
B1	Intabulare, drept de PROPRIETATE, dobandit prin Reconstituire, cota actuala 1/1, cota initiala 1/1 1) CHITU A. NECULAE 2) MATEI A. RĂDITA 3) NASTASE A. ELENA 4) DINU A. ANA 5) TOMA A. VIORICA 6) CHITU A. VASILE	A1

C. Partea III. SARCINI .

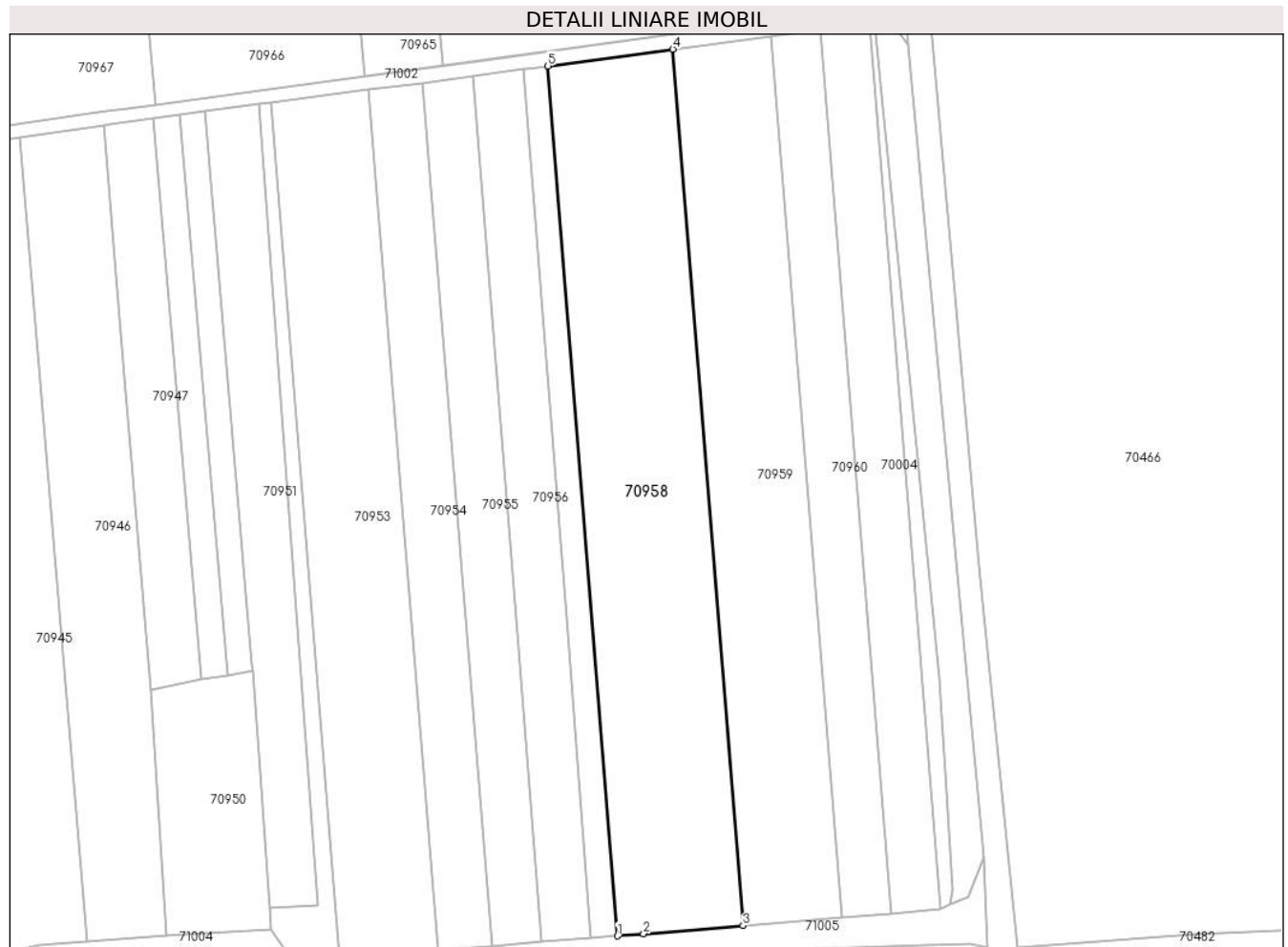
Inscrieri privind dezmembramintele dreptului de proprietate, drepturi reale de garanție și sarcini	Referințe
NU SUNT	

Anexa Nr. 1 La Partea I

Teren

Nr cadastral	Suprafața (mp)*	Observații / Referințe
	3.802	

* Suprafața este determinată în planul de proiecție Stereo 70.



Date referitoare la teren

Crt	Categorie folosință	Intravilan	Suprafața (mp)	Tarla	Parcelă	Nr. topo	Observații / Referințe
1	vie	NU	3.802	560/12	44	-	

Lungime Segmente

1) Valorile lungimilor segmentelor sunt obținute din proiecție în plan.

Punct început	X / Y	Punct sfârșit	X / Y	Lungime segment (** (m)
1	702.401,63 349.265,678	2	702.406,479 349.266,065	4.865
2	702.406,479 349.266,065	3	702.424,938 349.267,589	18.522
3	702.424,938 349.267,589	4	702.411,904 349.430,23	163.163
4	702.411,904 349.430,23	5	702.388,691 349.427,136	23.419
5	702.388,691 349.427,136	1	702.401,63 349.265,678	161.975

**** Lungimile segmentelor sunt determinate în planul de proiecție Stereo 70 și sunt rotunjite la 1 milimetru.**

***** Distanța dintre puncte este formată din segmente cumulate ce sunt mai mici decât valoarea 1 milimetru.**

**DATE DESPRE IMOBILUL NR. 70959**

Oficiul de Cadastru și Publicitate Imobiliară IALOMITA
Biroul de Cadastru și Publicitate Imobiliară Slobozia

A. Partea I. Descrierea imobilului

TEREN Extravilan

Adresa: Jud. Ialomita

Nr. Crt	Nr cadastral Nr. topografic	Suprafața* (mp)	Observații / Referințe
A1		3.000	Sector cadastral:7 Teren neimprejmuit;

B. Partea II. Proprietari și acte

Inscrieri privitoare la dreptul de proprietate și alte drepturi reale	Referințe
/	
Act Administrativ nr. 036804, din 05/01/1999 emis de CJSDPAT IALOMITA;	
B1	A1
Intabulare, drept de PROPRIETATE, dobandit prin Reconstituire, cota actuala 1/1, cota initiala 1/1	
1) FRANGU N. ALEXANDRU	

C. Partea III. SARCINI .

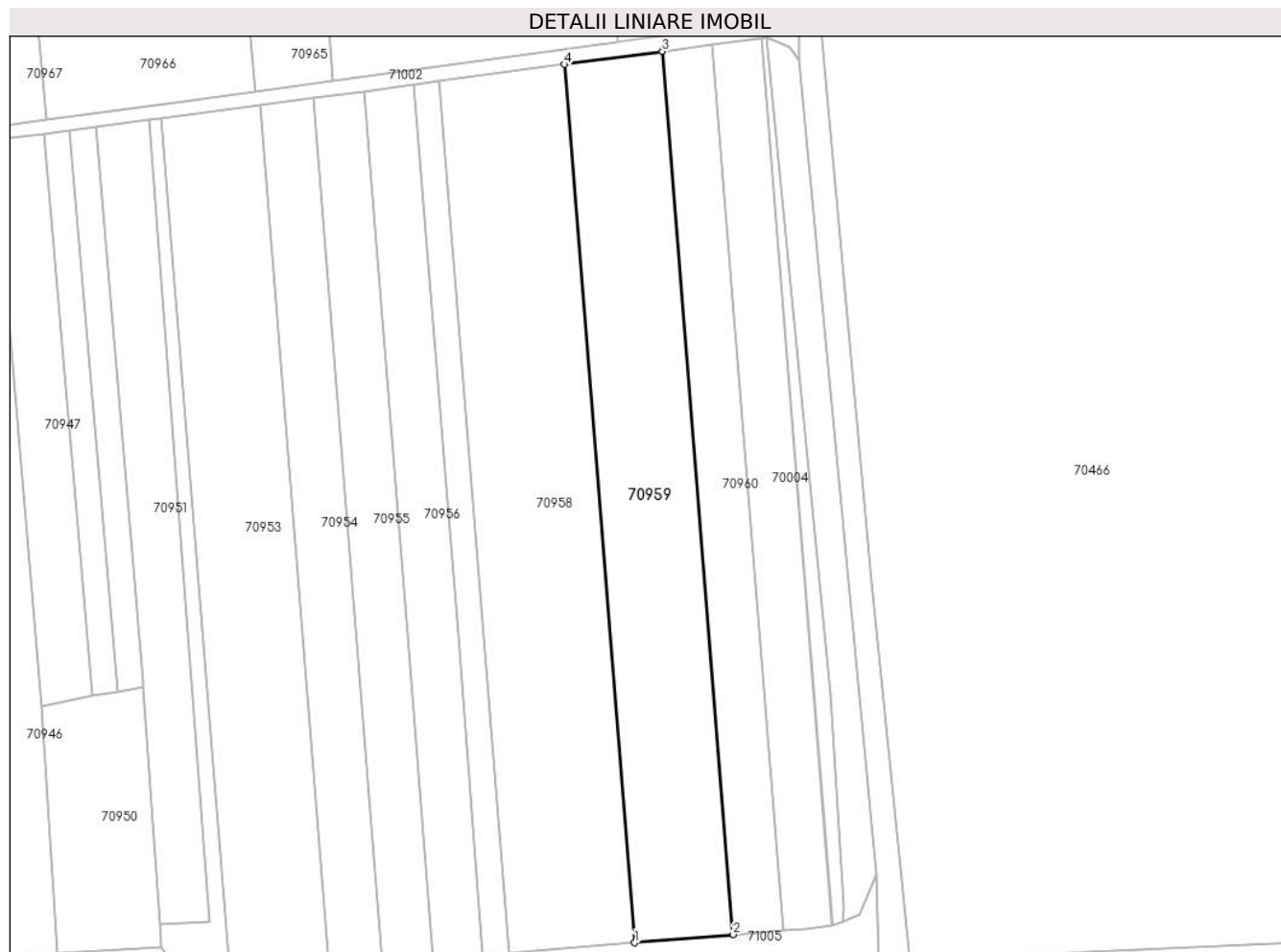
Inscrieri privind dezmembramintele dreptului de proprietate, drepturi reale de garanție și sarcini	Referințe
NU SUNT	

Anexa Nr. 1 La Partea I

Teren

Nr cadastral	Suprafața (mp)*	Observații / Referințe
	3.000	

* Suprafața este determinată în planul de proiecție Stereo 70.



Date referitoare la teren

Crt	Categorie folosință	Intravilan	Suprafața (mp)	Tarla	Parcelă	Nr. topo	Observații / Referințe
1	vie	NU	3.000	560/12	47	-	

Lungime Segmente

1) Valorile lungimilor segmentelor sunt obținute din proiecție în plan.

Punct început	X / Y	Punct sfârșit	X / Y	Lungime segment (** (m)
1	702.424,938 349.267,589	2	702.443,211 349.269,098	18.335
2	702.443,211 349.269,098	3	702.430,104 349.432,656	164.083
3	702.430,104 349.432,656	4	702.411,904 349.430,23	18.36
4	702.411,904 349.430,23	1	702.424,938 349.267,589	163.163

** Lungimile segmentelor sunt determinate în planul de proiecție Stereo 70 și sunt rotunjite la 1 milimetru.

***** Distanţa dintre puncte este formată din segmente cumulate ce sunt mai mici decât valoarea 1 milimetru.**

**DATE DESPRE IMOBILUL NR. 70960**

Oficiul de Cadastru și Publicitate Imobiliară IALOMITA
 Biroul de Cadastru și Publicitate Imobiliară Slobozia

A. Partea I. Descrierea imobilului

TEREN Extravilan

Adresa: Jud. Ialomita

Nr. Crt	Nr cadastral Nr. topografic	Suprafața* (mp)	Observații / Referințe
A1		1.540	Sector cadastral:7 Teren neimprejmuit;

B. Partea II. Proprietari și acte

Inscrieri privitoare la dreptul de proprietate și alte drepturi reale		Referințe
/		
Act Administrativ nr. 036766, din 20/08/1998 emis de CJSDPAT IALOMITA;		
B1	Intabulare, drept de PROPRIETATE, dobandit prin Reconstituire, cota actuala 1/1, cota initiala 1/1	A1
	1) SIMION A. ANETA 2) NICOLAE A. MIHAI 3) NECULAE A. PETRE 4) NIȚĂ A. ION	

C. Partea III. SARCINI .

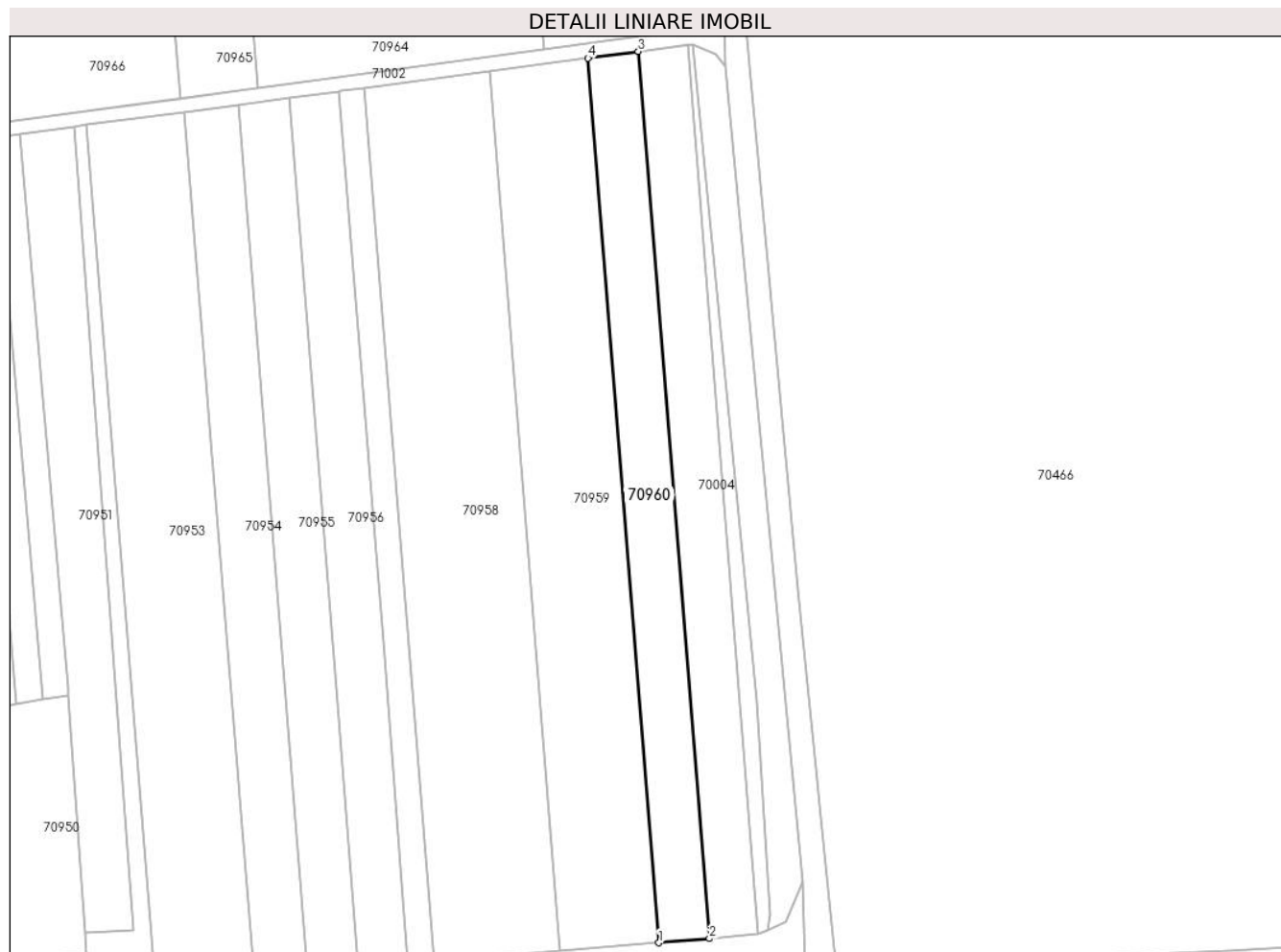
Inscrieri privind dezmembramintele dreptului de proprietate, drepturi reale de garanție și sarcini	Referințe
NU SUNT	

Anexa Nr. 1 La Partea I

Teren

Nr cadastral	Suprafața (mp)*	Observații / Referințe
	1.540	

* Suprafața este determinată în planul de proiecție Stereo 70.



Date referitoare la teren

Crt	Categorie folosință	Intravilan	Suprafața (mp)	Tarla	Parcelă	Nr. topo	Observații / Referințe
1	arabil	NU	1.540	560/12	48	-	

Lungime Segmente

1) Valorile lungimilor segmentelor sunt obținute din proiecție în plan.

Punct început	X / Y	Punct sfârșit	X / Y	Lungime segment (** (m)
1	702.443,211 349.269,098	2	702.452,551 349.269,869	9.372
2	702.452,551 349.269,869	3	702.439,406 349.433,897	164.553
3	702.439,406 349.433,897	4	702.430,104 349.432,656	9.385
4	702.430,104 349.432,656	1	702.443,211 349.269,098	164.083

** Lungimile segmentelor sunt determinate în planul de proiecție Stereo 70 și sunt rotunjite la 1 milimetru.

***** Distanţa dintre puncte este formată din segmente cumulate ce sunt mai mici decât valoarea 1 milimetru.**

**DATE DESPRE IMOBILUL NR. 70961**

Oficiul de Cadastru și Publicitate Imobiliară IALOMITA
Biroul de Cadastru și Publicitate Imobiliară Slobozia

A. Partea I. Descrierea imobilului

TEREN Extravilan

Adresa: Nr. FN, Jud. Ialomita

Nr. Crt	Nr cadastral Nr. topografic	Suprafața* (mp)	Observații / Referințe
A1		360	Sector cadastral:7 Teren neimprejmuit;

B. Partea II. Proprietari și acte

Inscrieri privitoare la dreptul de proprietate și alte drepturi reale		Referințe
/		
Act Normativ nr. 7, din 13/03/1996 emis de PARLAMENTUL ROMANIEI (art.13 alin.(14));		
B1	Inscrierea posesiei, drept de PROPRIETATE, dobandit prin Lege, cota actuala 1/1, cota initiala 1/1 1) NEIDENTIFICAT NEIDENTIFICAT	A1
B2	SE NOTEAZA MENTIUNEA DE PROPRIETAR NEIDENTIFICAT,REZERVA COMISIEI LOCALE DE FOND FUNCJAR.	A1

C. Partea III. SARCINI .

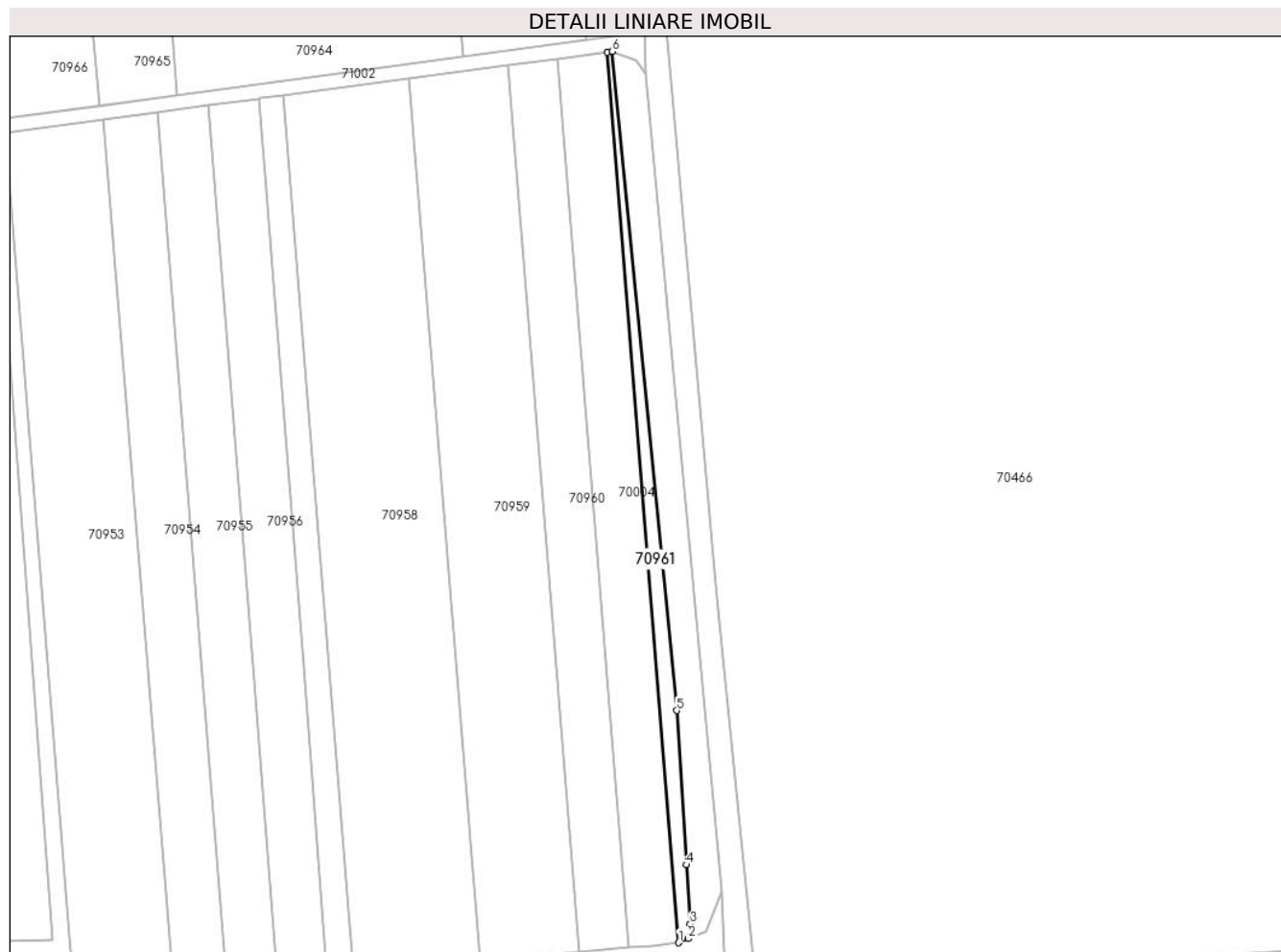
Inscrieri privind dezmembramintele dreptului de proprietate, drepturi reale de garanție și sarcini	Referințe
NU SUNT	

Anexa Nr. 1 La Partea I

Teren

Nr cadastral	Suprafața (mp)*	Observații / Referințe
	360	

* Suprafața este determinată în planul de proiecție Stereo 70.



Date referitoare la teren

Crt	Categorie folosință	Intra vilan	Suprafața (mp)	Tarla	Parcelă	Nr. topo	Observații / Referințe
1	arabil	NU	360	-	-	-	

Lungime Segmente

1) Valorile lungimilor segmentelor sunt obținute din proiecție în plan.

Punct început	X / Y	Punct sfârșit	X / Y	Lungime segment (** (m)
1	702.461,669 349.270,751	2	702.463,442 349.271,499	1.925
2	702.463,442 349.271,499	3	702.463,802 349.274,224	2.749
3	702.463,802 349.274,224	4	702.463,158 349.285,147	10.942
4	702.463,158 349.285,147	5	702.461,325 349.313,604	28.516
5	702.461,325 349.313,604	6	702.449,415 349.435,231	122.208

Punct început	X / Y	Punct sfârșit	X / Y	Lungime segment (** (m)
6	702.449,415 349.435,231	7	702.448,498 349.435,108	0.925
7	702.448,498 349.435,108	1	702.461,669 349.270,751	164.885

** Lungimile segmentelor sunt determinate în planul de proiecție Stereo 70 și sunt rotunjite la 1 milimetru.

*** Distanța dintre puncte este formată din segmente cumulate ce sunt mai mici decât valoarea 1 milimetru.

**DATE DESPRE IMOBILUL NR. 70962**

Oficiul de Cadastru și Publicitate Imobiliară IALOMITA
Biroul de Cadastru și Publicitate Imobiliară Slobozia

A. Partea I. Descrierea imobilului

TEREN Extravilan

Adresa: Nr. FN, Jud. Ialomita

Nr. Crt	Nr cadastral Nr. topografic	Suprafața* (mp)	Observații / Referințe
A1		1.000	Sector cadastral:7 Teren neimprejmuit;

B. Partea II. Proprietari și acte

Inscrieri privitoare la dreptul de proprietate și alte drepturi reale		Referințe
/		
Act Administrativ nr. 5867, din 13/11/2024 emis de PRIMARIA COM. OGRADA;		
B1	Inscrierea posesiei, drept de PROPRIETATE, dobandit prin Lege, cota actuala 1/1, cota initiala 1/1 1) NEIDENTIFICAT NEIDENTIFICAT	A1
Act Normativ nr. 7, din 13/03/1996 emis de PARLAMENTUL ROMANIEI (art.13 alin.(15));		
B2	SE NOTEAZA MENTIUNEA DE PROPRIETAR NEIDENTIFICAT	A1

C. Partea III. SARCINI .

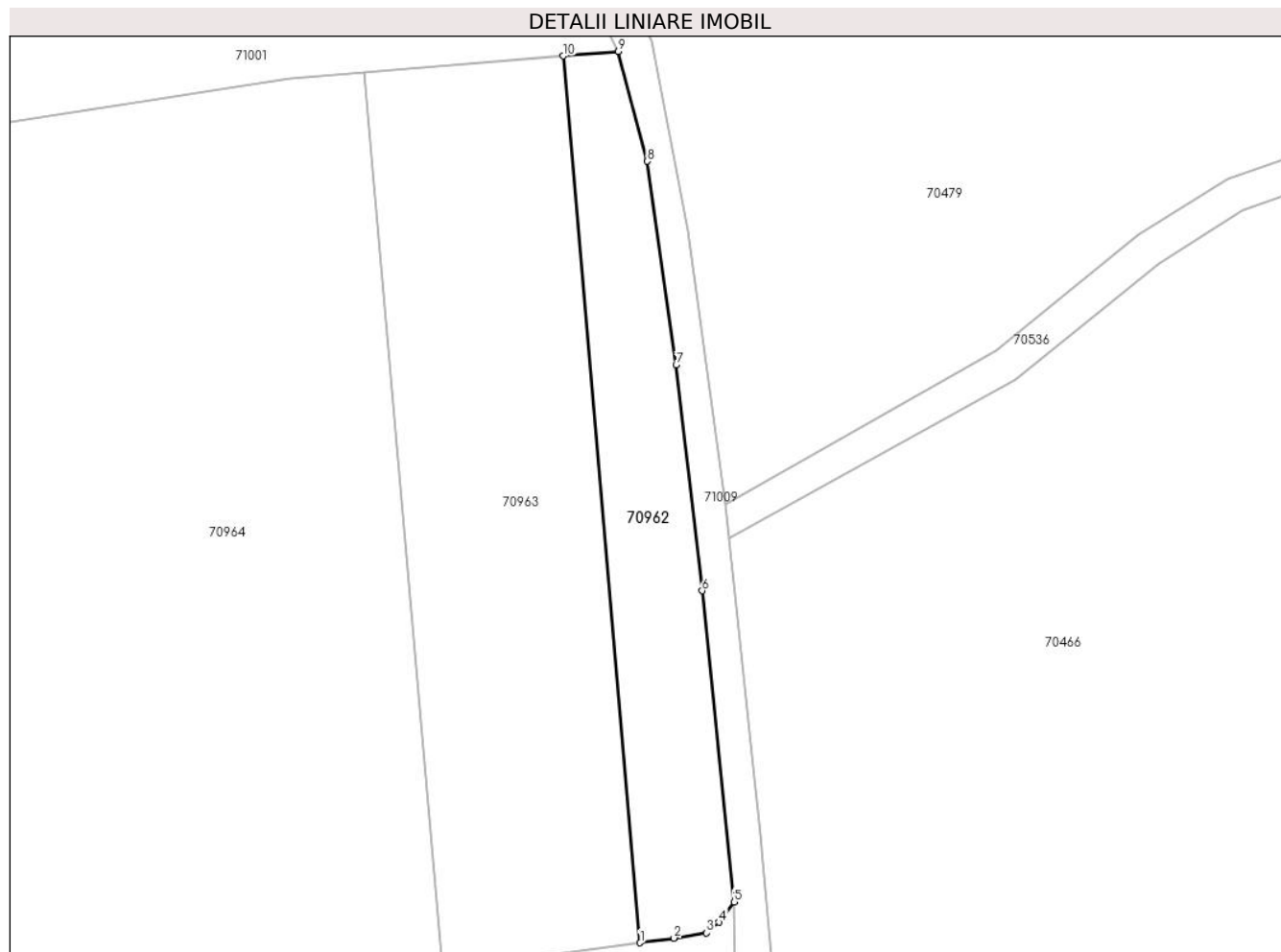
Inscrieri privind dezmembramintele dreptului de proprietate, drepturi reale de garanție și sarcini	Referințe
NU SUNT	

Anexa Nr. 1 La Partea I

Teren

Nr cadastral	Suprafața (mp)*	Observații / Referințe
	1.000	

* Suprafața este determinată în planul de proiecție Stereo 70.



Date referitoare la teren

Crt	Categorie folosință	Intravilan	Suprafața (mp)	Tarla	Parcelă	Nr. topo	Observații / Referințe
1	arabil	NU	1.000	-	-	-	

Lungime Segmente

1) Valorile lungimilor segmentelor sunt obținute din proiecție în plan.

Punct început	X / Y	Punct sfârșit	X / Y	Lungime segment (** (m)
1	702.444,597 349.437,414	2	702.448,474 349.437,94	3.912
2	702.448,474 349.437,94	3	702.452,223 349.438,527	3.795
3	702.452,223 349.438,527	4	702.453,655 349.439,768	1.895
4	702.453,655 349.439,768	5	702.455,36 349.442,091	2.882
5	702.455,36 349.442,091	6	702.451,718 349.477,763	35.857

Punct început	X / Y	Punct sfârșit	X / Y	Lungime segment (** (m)
6	702.451,718 349.477,763	7	702.448,72 349.503,638	26.048
7	702.448,72 349.503,638	8	702.445,425 349.527,011	23.605
8	702.445,425 349.527,011	9	702.442,061 349.539,593	13.023
9	702.442,061 349.539,593	10	702.435,786 349.539,08	6.296
10	702.435,786 349.539,08	1	702.444,597 349.437,414	102.047

** Lungimile segmentelor sunt determinate în planul de proiecție Stereo 70 și sunt rotunjite la 1 milimetru.

*** Distanța dintre puncte este formată din segmente cumulate ce sunt mai mici decât valoarea 1 milimetru.

**DATE DESPRE IMOBILUL NR. 70963**

Oficiul de Cadastru și Publicitate Imobiliară IALOMITA
Biroul de Cadastru și Publicitate Imobiliară Slobozia

A. Partea I. Descrierea imobilului

TEREN Extravilan

Adresa: Jud. Ialomita

Nr. Crt	Nr cadastral Nr. topografic	Suprafața* (mp)	Observații / Referințe
A1		2.350	Sector cadastral:7 Teren neimprejmuit;

B. Partea II. Proprietari și acte

Inscrieri privitoare la dreptul de proprietate și alte drepturi reale	Referințe
/	
Act Administrativ nr. 036426, din 15/11/1996 emis de CJSDPAT IALOMITA;	
B1	A1
Intabulare, drept de PROPRIETATE, dobandit prin Reconstituire, cota actuala 1/1, cota initiala 1/1	
1) SOARE GH. NIȚA	

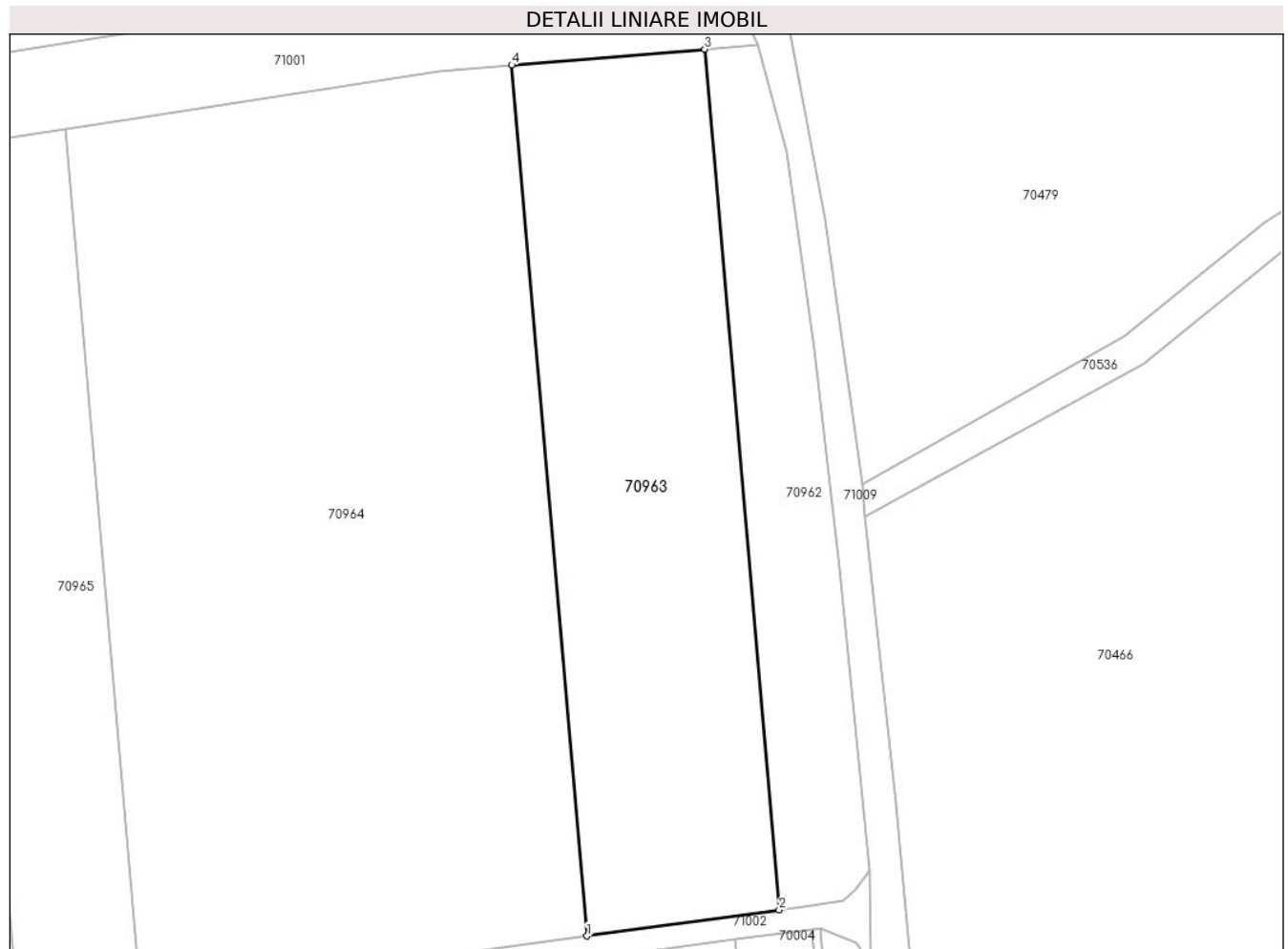
C. Partea III. SARCINI .

Inscrieri privind dezmembramintele dreptului de proprietate, drepturi reale de garanție și sarcini	Referințe
NU SUNT	

Teren

Nr cadastral	Suprafața (mp)*	Observații / Referințe
	2.350	

* Suprafața este determinată în planul de proiecție Stereo 70.



Date referitoare la teren

Crt	Categorie folosință	Intravilan	Suprafața (mp)	Tarla	Parcelă	Nr. topo	Observații / Referințe
1	vie	NU	2.350	560/10	1	-	

Lungime Segmente

1) Valorile lungimilor segmentelor sunt obținute din proiecție în plan.

Punct început	X / Y	Punct sfârșit	X / Y	Lungime segment (** (m)
1	702.421,887 349.434,329	2	702.444,597 349.437,414	22.918
2	702.444,597 349.437,414	3	702.435,786 349.539,08	102.047
3	702.435,786 349.539,08	4	702.412,971 349.537,215	22.892
4	702.412,971 349.537,215	1	702.421,887 349.434,329	103.271

** Lungimile segmentelor sunt determinate în planul de proiecție Stereo 70 și sunt rotunjite la 1 milimetru.

***** Distanţa dintre puncte este formată din segmente cumulate ce sunt mai mici decât valoarea 1 milimetru.**

**DATE DESPRE IMOBILUL NR. 70964**

Oficiul de Cadastru și Publicitate Imobiliară IALOMITA
Biroul de Cadastru și Publicitate Imobiliară Slobozia

A. Partea I. Descrierea imobilului

TEREN Extravilan

Adresa: Jud. Ialomita

Nr. Crt	Nr cadastral Nr. topografic	Suprafața* (mp)	Observații / Referințe
A1		5.500	Sector cadastral:7 Teren neimprejmuit;

B. Partea II. Proprietari și acte

Inscrieri privitoare la dreptul de proprietate și alte drepturi reale		Referințe
/		
Act Administrativ nr. 036428, din 15/11/1996 emis de CJSDPAT IALOMITA;		
B1	Intabulare, drept de PROPRIETATE, dobandit prin Reconstituire, cota actuala 1/1, cota initiala 1/1 1) POPESCU C. ION 2) POPESCU ȘT. ȘTEFAN 3) POPESCU ȘT. GHEORGHE 4) POPESCU ȘT. NICOLAE 5) POPESCU ȘT. DUMITRU 6) POPESCU ȘT. ION 7) DÂRLOMAN ȘT. MARIA	A1

C. Partea III. SARCINI .

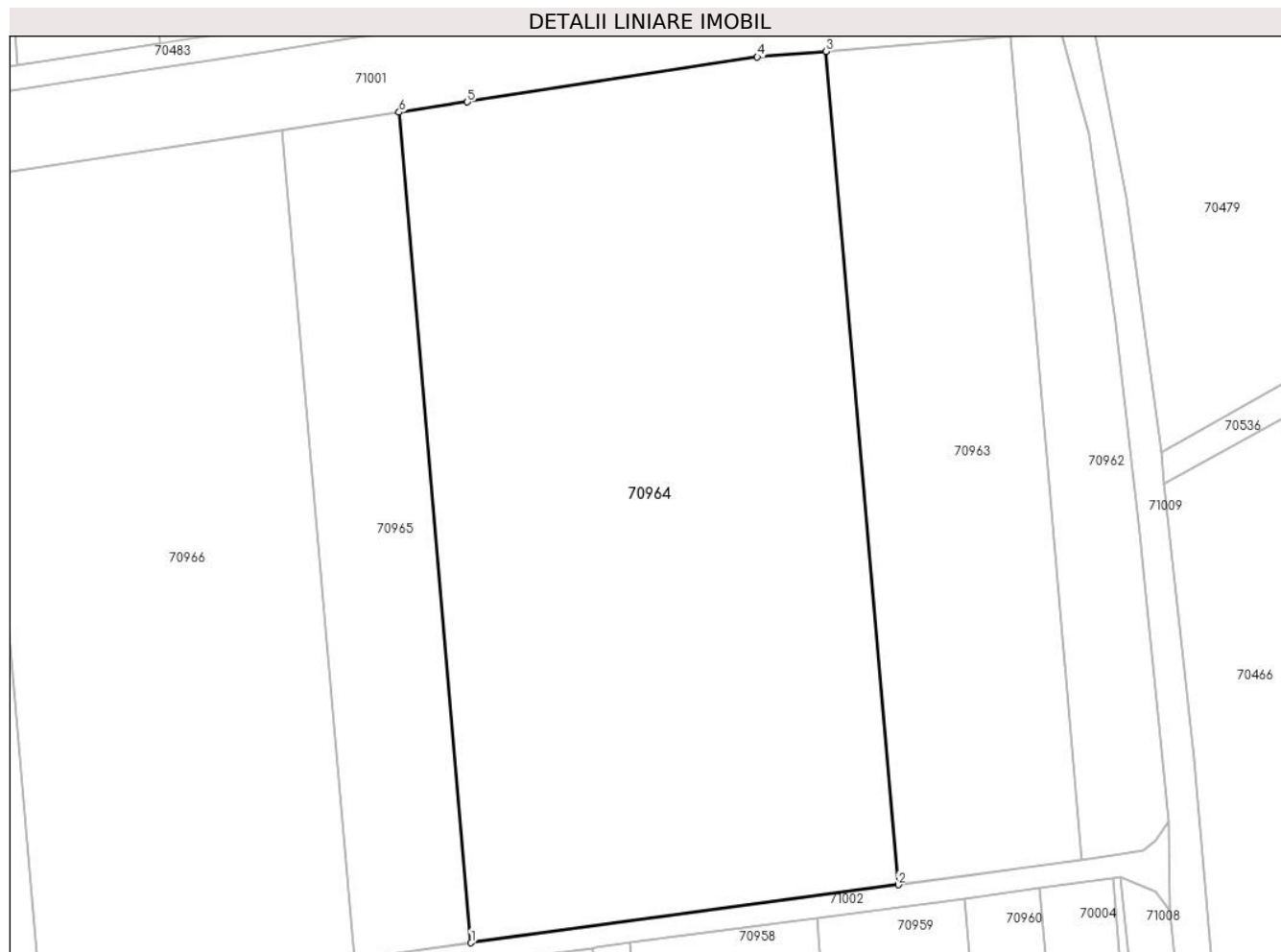
Inscrieri privind dezmembramintele dreptului de proprietate, drepturi reale de garanție și sarcini	Referințe
NU SUNT	

Anexa Nr. 1 La Partea I

Teren

Nr cadastral	Suprafața (mp)*	Observații / Referințe
	5.500	

* Suprafața este determinată în planul de proiecție Stereo 70.



Date referitoare la teren

Crt	Categorie folosință	Intra vilan	Suprafața (mp)	Tarla	Parcelă	Nr. topo	Observații / Referințe
1	vie	NU	5.500	560/10	2	-	

Lungime Segmente

1) Valorile lungimilor segmentelor sunt obținute din proiecție în plan.

Punct început	X / Y	Punct sfârșit	X / Y	Lungime segment (** (m)
1	702.369,091 349.427,158	2	702.421,887 349.434,329	53.281
2	702.421,887 349.434,329	3	702.412,971 349.537,215	103.271
3	702.412,971 349.537,215	4	702.404,477 349.536,521	8.523
4	702.404,477 349.536,521	5	702.368,628 349.530,981	36.274
5	702.368,628 349.530,981	6	702.360,204 349.529,705	8.521

Punct început	X / Y	Punct sfârșit	X / Y	Lungime segment (** (m)
6	702.360,204 349.529,705	1	702.369,091 349.427,158	102.931

** Lungimile segmentelor sunt determinate în planul de proiecție Stereo 70 și sunt rotunjite la 1 milimetru.

*** Distanța dintre puncte este formată din segmente cumulate ce sunt mai mici decât valoarea 1 milimetru.

**DATE DESPRE IMOBILUL NR. 70965**

Oficiul de Cadastru și Publicitate Imobiliară IALOMITA
Biroul de Cadastru și Publicitate Imobiliară Slobozia

A. Partea I. Descrierea imobilului

TEREN Extravilan

Adresa: Jud. Ialomita

Nr. Crt	Nr cadastral Nr. topografic	Suprafața* (mp)	Observații / Referințe
A1		1.500	Sector cadastral:7 Teren neimprejmuit;

B. Partea II. Proprietari și acte

Inscrieri privitoare la dreptul de proprietate și alte drepturi reale	Referințe
/	
Act Administrativ nr. 036013, din 10/07/1995 emis de CJSDPAT IALOMITA;	
B1	A1
Intabulare, drept de PROPRIETATE, dobandit prin Reconstituire, cota actuala 1/1, cota initiala 1/1	
1) ROMAN C. VASILE	

C. Partea III. SARCINI .

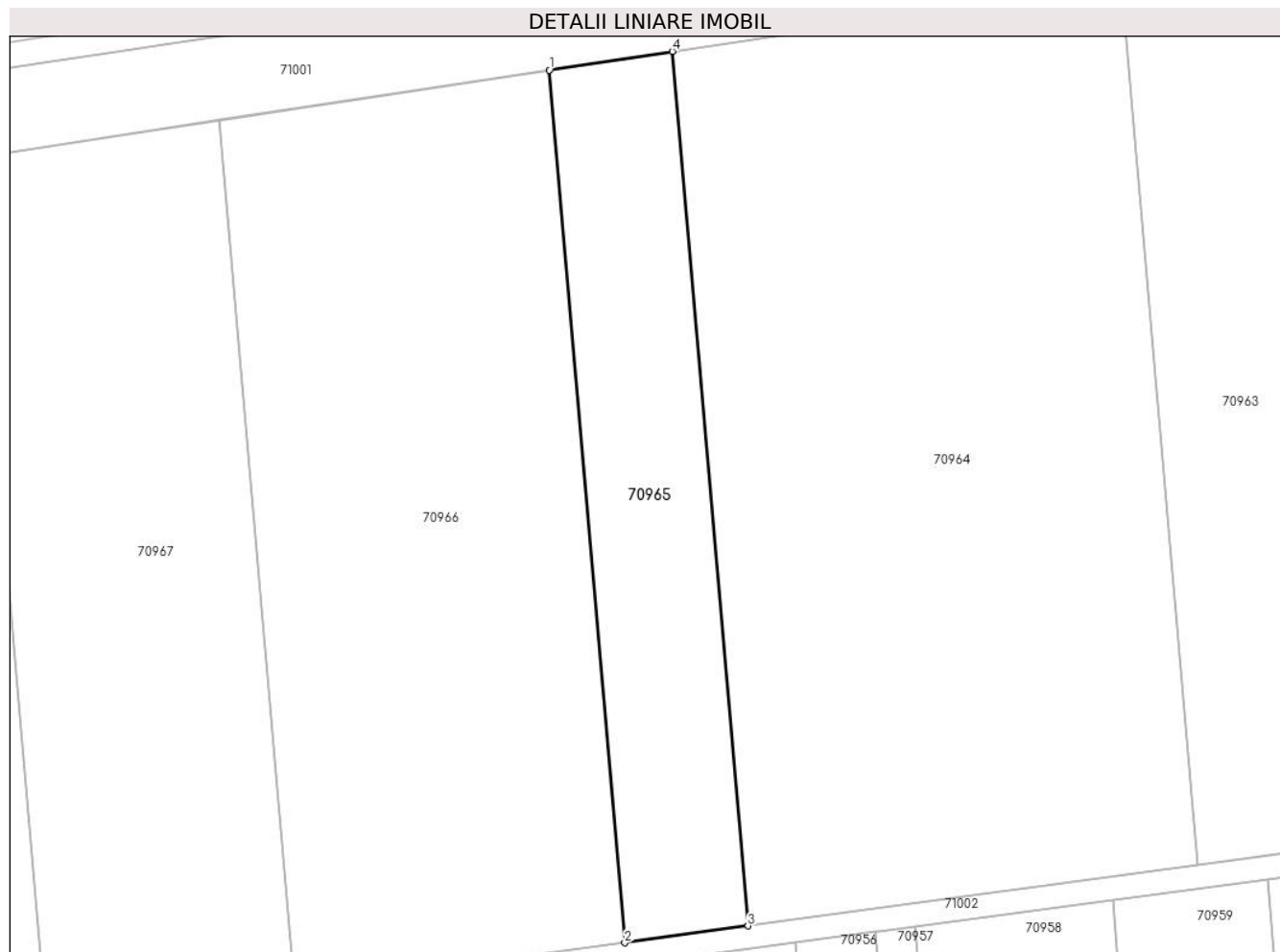
Inscrieri privind dezmembramintele dreptului de proprietate, drepturi reale de garanție și sarcini	Referințe
NU SUNT	

Anexa Nr. 1 La Partea I

Teren

Nr cadastral	Suprafața (mp)*	Observații / Referințe
	1.500	

* Suprafața este determinată în planul de proiecție Stereo 70.



Date referitoare la teren

Crt	Categorie folosință	Intravilan	Suprafața (mp)	Tarla	Parcelă	Nr. topo	Observații / Referințe
1	arabil	NU	1.500	560/13	3	-	

Lungime Segmente

1) Valorile lungimilor segmentelor sunt obținute din proiecție în plan.

Punct început	X / Y	Punct sfârșit	X / Y	Lungime segment (** (m)
1	702.345,75 349.527,516	2	702.354,617 349.425,192	102.707
2	702.354,617 349.425,192	3	702.369,091 349.427,158	14.606
3	702.369,091 349.427,158	4	702.360,204 349.529,705	102.931
4	702.360,204 349.529,705	1	702.345,75 349.527,516	14.619

** Lungimile segmentelor sunt determinate în planul de proiecție Stereo 70 și sunt rotunjite la 1 milimetru.

***** Distanţa dintre puncte este formată din segmente cumulate ce sunt mai mici decât valoarea 1 milimetru.**

**DATE DESPRE IMOBILUL NR. 70966**

Oficiul de Cadastru și Publicitate Imobiliară IALOMITA
Biroul de Cadastru și Publicitate Imobiliară Slobozia

A. Partea I. Descrierea imobilului

TEREN Extravilan

Adresa: Jud. Ialomita

Nr. Crt	Nr cadastral Nr. topografic	Suprafața* (mp)	Observații / Referințe
A1		4.000	Sector cadastral:7 Teren neimprejmuit;

B. Partea II. Proprietari și acte

Inscrieri privitoare la dreptul de proprietate și alte drepturi reale	Referințe
/	
Act Administrativ nr. 036577, din 05/12/1996 emis de CJSDPAT IALOMITA;	
B1	A1
Intabulare, drept de PROPRIETATE, dobandit prin Reconstituire, cota actuala 1/1, cota initiala 1/1	
1) AXINTE GH. CHIVA	

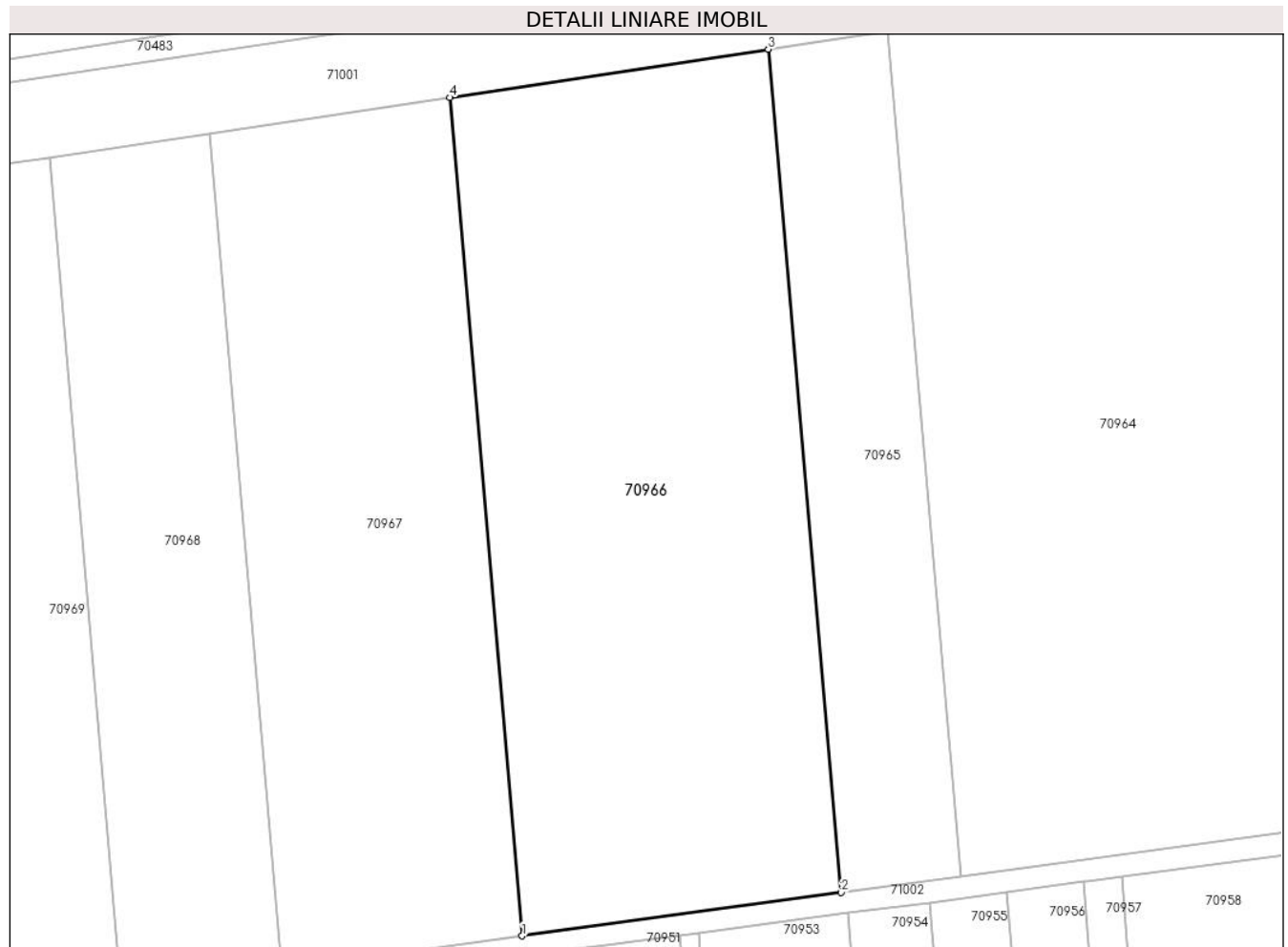
C. Partea III. SARCINI .

Inscrieri privind dezmembramintele dreptului de proprietate, drepturi reale de garanție și sarcini	Referințe
NU SUNT	

Teren

Nr cadastral	Suprafața (mp)*	Observații / Referințe
	4.000	

* Suprafața este determinată în planul de proiecție Stereo 70.



Date referitoare la teren

Crt	Categorie folosință	Intravilan	Suprafața (mp)	Tarla	Parcelă	Nr. topo	Observații / Referințe
1	vie	NU	4.000	560/10	4	-	

Lungime Segmente

1) Valorile lungimilor segmentelor sunt obținute din proiecție în plan.

Punct început	X / Y	Punct sfârșit	X / Y	Lungime segment (** (m)
1	702.315,867 349.419,929	2	702.354,617 349.425,192	39.106
2	702.354,617 349.425,192	3	702.345,75 349.527,516	102.707
3	702.345,75 349.527,516	4	702.307,052 349.521,655	39.14
4	702.307,052 349.521,655	1	702.315,867 349.419,929	102.106

** Lungimile segmentelor sunt determinate în planul de proiecție Stereo 70 și sunt rotunjite la 1 milimetru.

***** Distanţa dintre puncte este formată din segmente cumulate ce sunt mai mici decât valoarea 1 milimetru.**

**DATE DESPRE IMOBILUL NR. 70967**

Oficiul de Cadastru și Publicitate Imobiliară IALOMITA
Biroul de Cadastru și Publicitate Imobiliară Slobozia

A. Partea I. Descrierea imobilului

TEREN Extravilan

Adresa: Jud. Ialomita

Nr. Crt	Nr cadastral Nr. topografic	Suprafața* (mp)	Observații / Referințe
A1		3.000	Sector cadastral:7 Teren neimprejmuit;

B. Partea II. Proprietari și acte

Inscrieri privitoare la dreptul de proprietate și alte drepturi reale		Referințe
/		
Act Administrativ nr. 037.008, din 06/03/2001 emis de CJSDPAT IALOMITA;		
B1	Intabulare, drept de PROPRIETATE, dobandit prin Reconstituire, cota actuala 1/1, cota initiala 1/1	A1
	1) TIGAU ST. ELENA 2) TIGAU ST. MARIA 3) TIGAU ST. DUMITRU 4) TIGAU ST. PETRE	

C. Partea III. SARCINI .

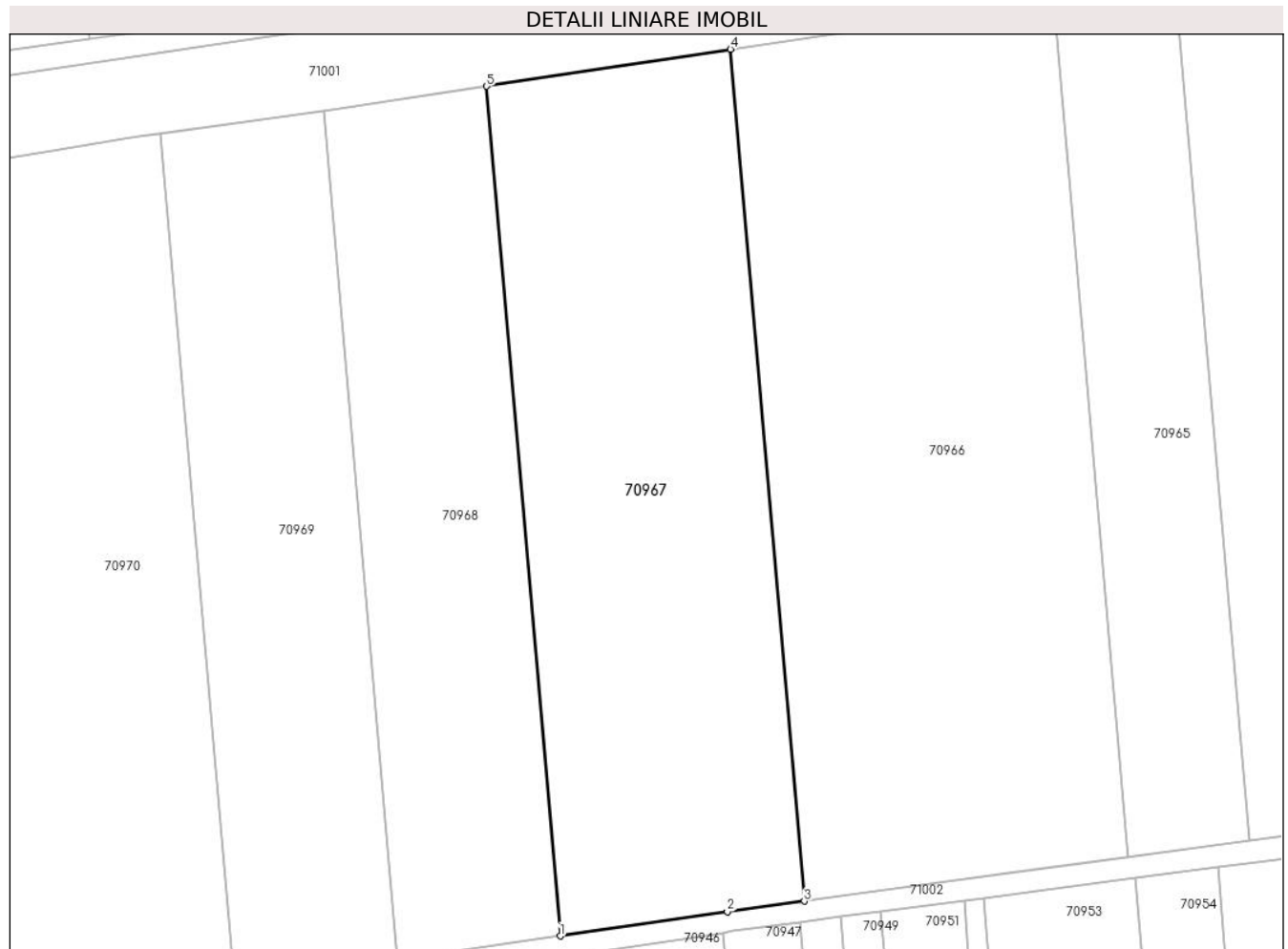
Inscrieri privind dezmembramintele dreptului de proprietate, drepturi reale de garanție și sarcini	Referințe
NU SUNT	

Anexa Nr. 1 La Partea I

Teren

Nr cadastral	Suprafața (mp)*	Observații / Referințe
	3.000	

* Suprafața este determinată în planul de proiecție Stereo 70.



Date referitoare la teren

Crt	Categorie folosință	Intravilan	Suprafața (mp)	Tarla	Parcelă	Nr. topo	Observații / Referințe
1	vie	NU	3.000	560/10	5	-	

Lungime Segmente

1) Valorile lungimilor segmentelor sunt obținute din proiecție în plan.

Punct început	X / Y	Punct sfârșit	X / Y	Lungime segment (** (m)
1	702.286,691 349.415,764	2	702.306,676 349.418,681	20.197
2	702.306,676 349.418,681	3	702.315,867 349.419,929	9.275
3	702.315,867 349.419,929	4	702.307,052 349.521,655	102.106
4	702.307,052 349.521,655	5	702.277,898 349.517,239	29.487
5	702.277,898 349.517,239	1	702.286,691 349.415,764	101.855

**** Lungimile segmentelor sunt determinate în planul de proiecție Stereo 70 și sunt rotunjite la 1 milimetru.**

***** Distanța dintre puncte este formată din segmente cumulate ce sunt mai mici decât valoarea 1 milimetru.**

**DATE DESPRE IMOBILUL NR. 70968**

Oficiul de Cadastru și Publicitate Imobiliară IALOMITA
Biroul de Cadastru și Publicitate Imobiliară Slobozia

A. Partea I. Descrierea imobilului

TEREN Extravilan

Adresa: Jud. Ialomita

Nr. Crt	Nr cadastral Nr. topografic	Suprafața* (mp)	Observații / Referințe
A1		2.000	Sector cadastral:7 Teren neimprejmuit;

B. Partea II. Proprietari și acte

Inscrieri privitoare la dreptul de proprietate și alte drepturi reale		Referințe
/		
Act Administrativ nr. 037321, din 25/06/2002 emis de CJSDPAT IALOMITA;		
B1	Intabulare, drept de PROPRIETATE, dobândit prin Reconstituire, cota actuala 1/1, cota initiala 1/1 1) BAVINARU D. VASILICHIA 2) CURSARU D. MANDA 3) ION D. ELENA 4) PETRE D. PARASCHIVA	A1

C. Partea III. SARCINI .

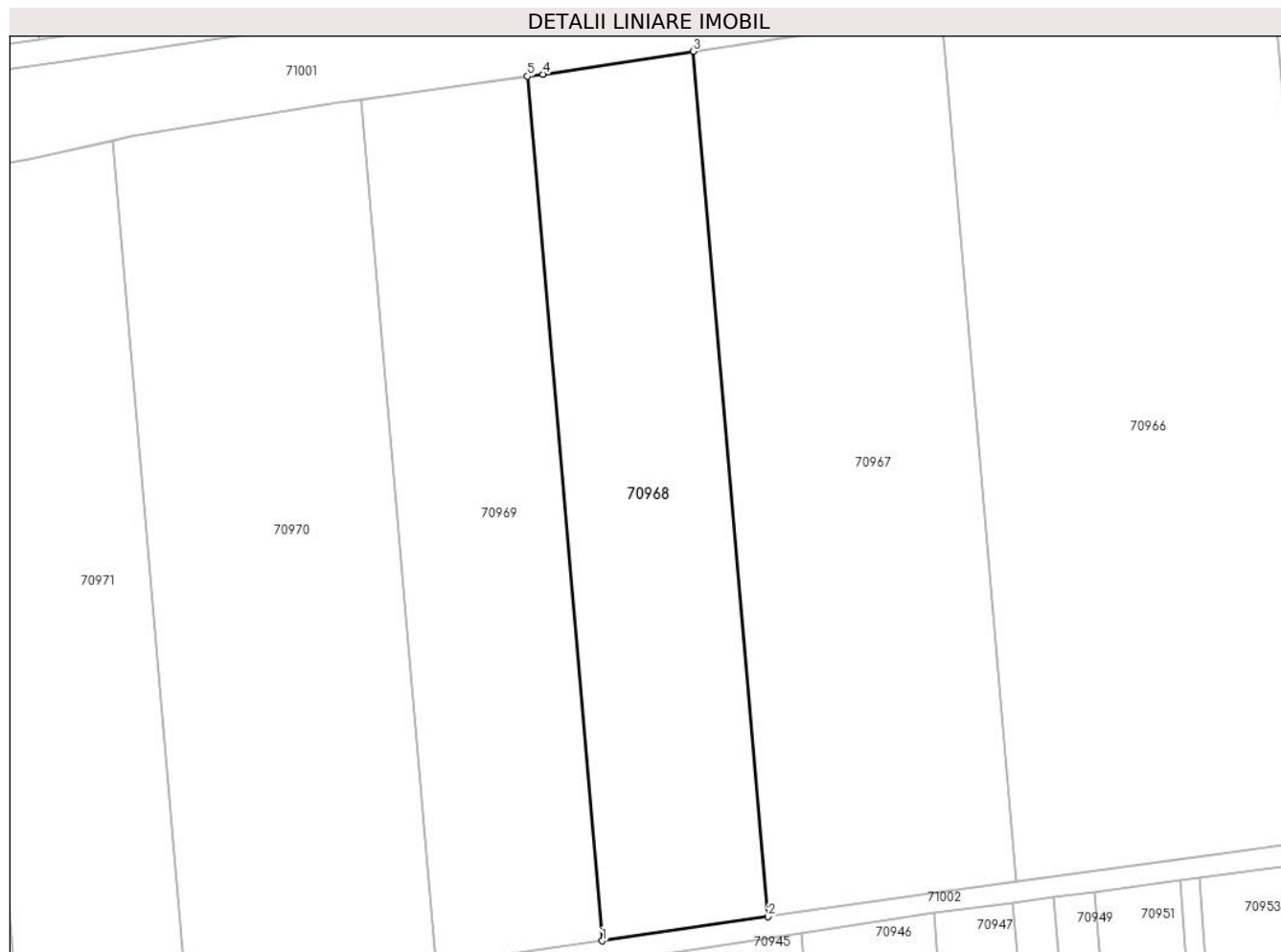
Inscrieri privind dezmembramintele dreptului de proprietate, drepturi reale de garanție și sarcini	Referințe
NU SUNT	

Anexa Nr. 1 La Partea I

Teren

Nr cadastral	Suprafața (mp)*	Observații / Referințe
	2.000	

* Suprafața este determinată în planul de proiecție Stereo 70.



Date referitoare la teren

Crt	Categorie folosință	Intravilan	Suprafața (mp)	Tarla	Parcelă	Nr. topo	Observații / Referințe
1	vie	NU	2.000	560/10	6	-	

Lungime Segmente

1) Valorile lungimilor segmentelor sunt obținute din proiecție în plan.

Punct început	X / Y	Punct sfârșit	X / Y	Lungime segment (** (m)
1	702.267,218 349.412,922	2	702.286,691 349.415,764	19.679
2	702.286,691 349.415,764	3	702.277,898 349.517,239	101.855
3	702.277,898 349.517,239	4	702.260,254 349.514,567	17.845
4	702.260,254 349.514,567	5	702.258,432 349.514,311	1.839
5	702.258,432 349.514,311	1	702.267,218 349.412,922	101.769

**** Lungimile segmentelor sunt determinate în planul de proiecție Stereo 70 și sunt rotunjite la 1 milimetru.**

***** Distanța dintre puncte este formată din segmente cumulate ce sunt mai mici decât valoarea 1 milimetru.**

**DATE DESPRE IMOBILUL NR. 70969**

Oficiul de Cadastru și Publicitate Imobiliară IALOMITA
Biroul de Cadastru și Publicitate Imobiliară Slobozia

A. Partea I. Descrierea imobilului

TEREN Extravilan

Adresa: Jud. Ialomita

Nr. Crt	Nr cadastral Nr. topografic	Suprafața* (mp)	Observații / Referințe
A1		2.000	Sector cadastral:7 Teren neimprejmuit;

B. Partea II. Proprietari și acte

Inscrieri privitoare la dreptul de proprietate și alte drepturi reale	Referințe
/	
Act Notarial nr. 54, din 11/04/2013 emis de B.N.P. Sava Doina;	
B1	A1
Intabulare, drept de PROPRIETATE, dobandit prin Succesiune, cota actuala 1/1, cota initiala 1/1 1) BUTNARIU MARITA	

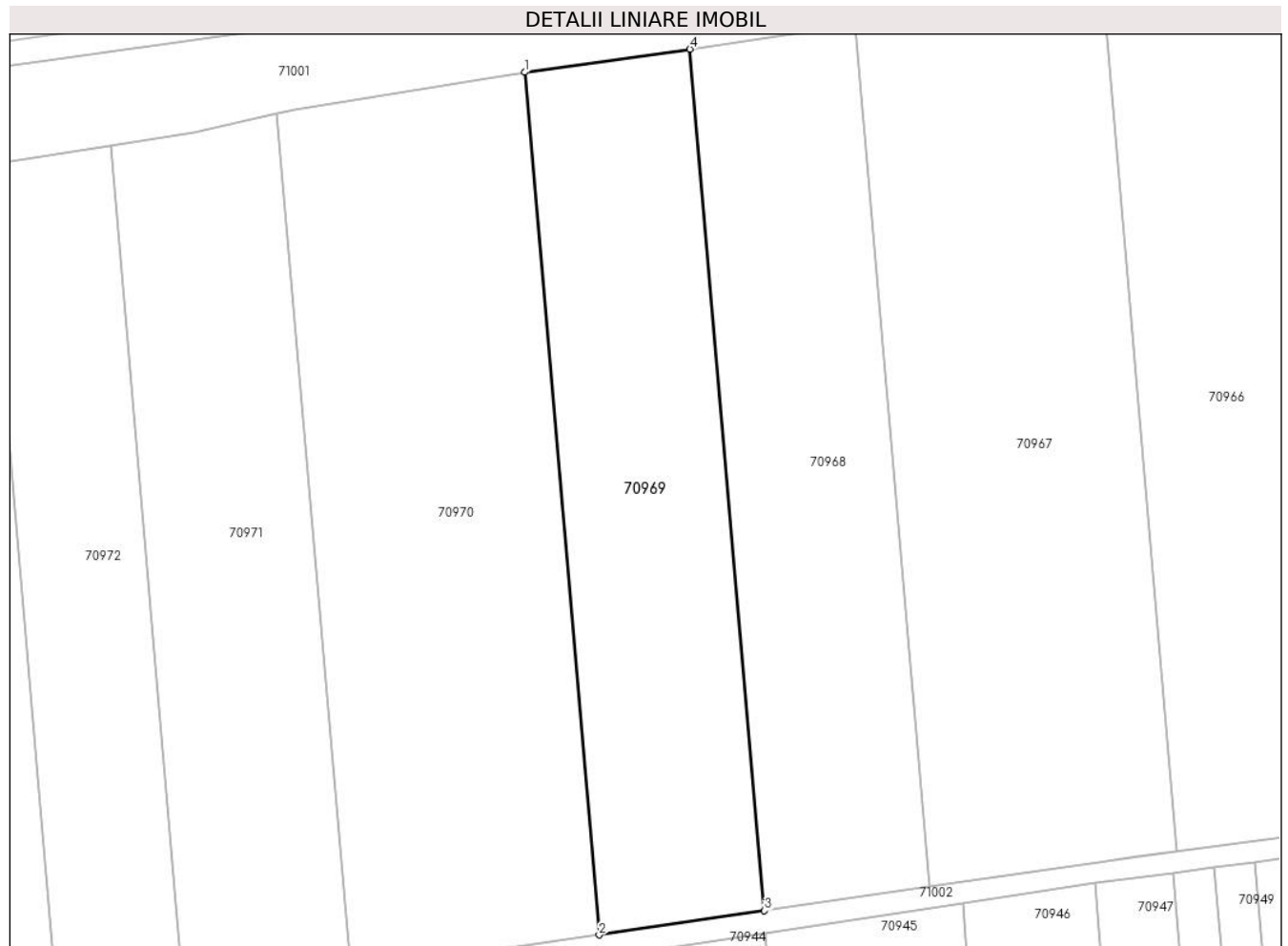
C. Partea III. SARCINI .

Inscrieri privind dezmembramintele dreptului de proprietate, drepturi reale de garanție și sarcini	Referințe
NU SUNT	

Teren

Nr cadastral	Suprafața (mp)*	Observații / Referințe
	2.000	

* Suprafața este determinată în planul de proiecție Stereo 70.



Date referitoare la teren

Crt	Categorie folosință	Intra vilan	Suprafața (mp)	Tarla	Parcelă	Nr. topo	Observații / Referințe
1	vie	NU	2.000	560/10	7	-	

Lungime Segmente

1) Valorile lungimilor segmentelor sunt obținute din proiecție în plan.

Punct început	X / Y	Punct sfârșit	X / Y	Lungime segment (** (m)
1	702.238,953 349.511,583	2	702.247,75 349.410,08	101.883
2	702.247,75 349.410,08	3	702.267,218 349.412,922	19.675
3	702.267,218 349.412,922	4	702.258,432 349.514,311	101.769
4	702.258,432 349.514,311	1	702.238,953 349.511,583	19.669

** Lungimile segmentelor sunt determinate în planul de proiecție Stereo 70 și sunt rotunjite la 1 milimetru.

***** Distanţa dintre puncte este formată din segmente cumulate ce sunt mai mici decât valoarea 1 milimetru.**

**DATE DESPRE IMOBILUL NR. 70970**

Oficiul de Cadastru și Publicitate Imobiliară IALOMITA
Biroul de Cadastru și Publicitate Imobiliară Slobozia

A. Partea I. Descrierea imobilului

TEREN Extravilan

Adresa: Jud. Ialomita

Nr. Crt	Nr cadastral Nr. topografic	Suprafața* (mp)	Observații / Referințe
A1		3.000	Sector cadastral:7 Teren neimprejmuit;

B. Partea II. Proprietari și acte

Inscrieri privitoare la dreptul de proprietate și alte drepturi reale	Referințe
/	
Act Administrativ nr. 036426, din 15/11/1996 emis de CJSDPAT IALOMITA;	
B1	A1
Intabulare, drept de PROPRIETATE, dobandit prin Reconstituire, cota actuala 1/1, cota initiala 1/1	
1) SOARE GH. NIȚA	

C. Partea III. SARCINI .

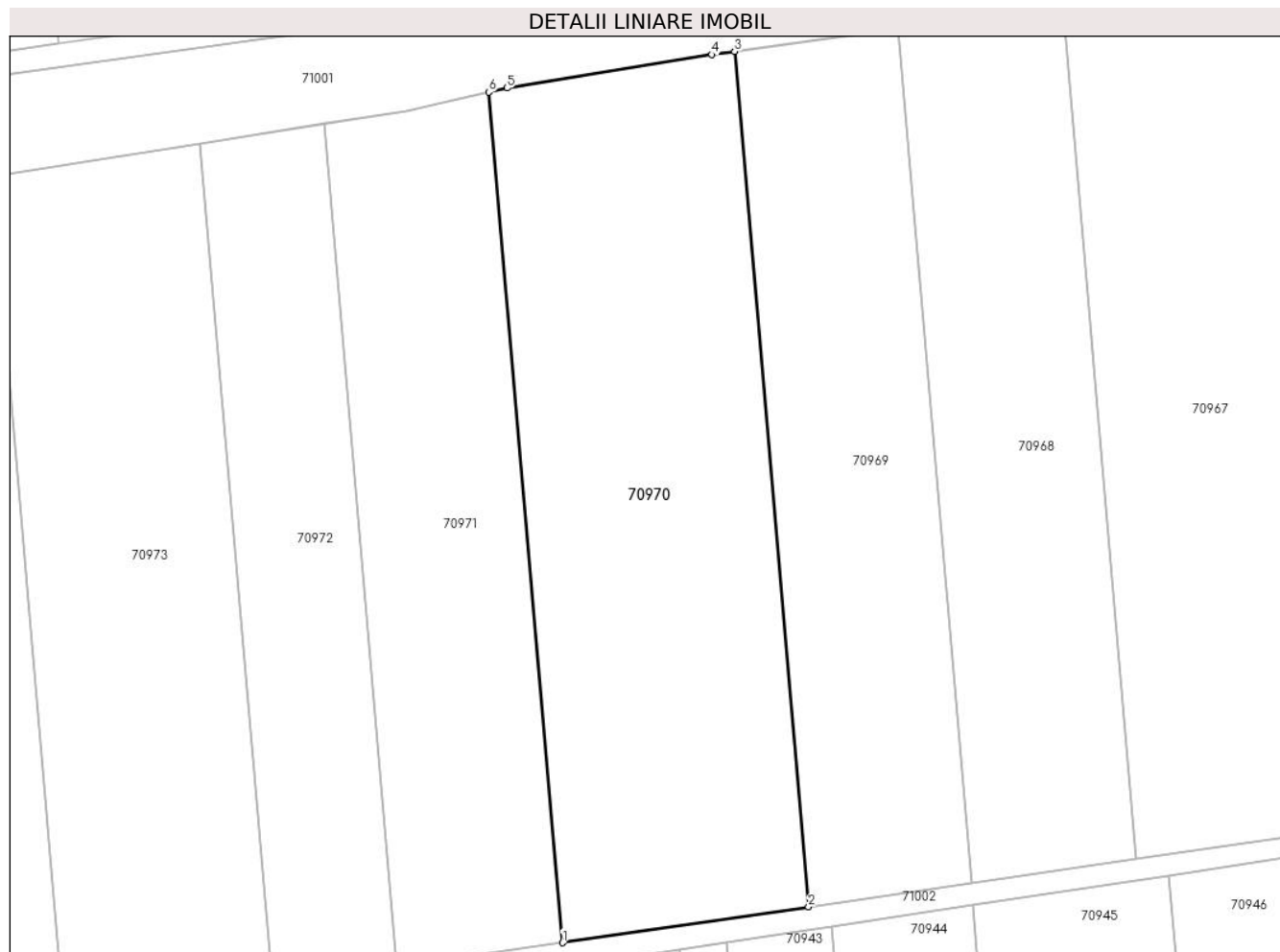
Inscrieri privind dezmembramintele dreptului de proprietate, drepturi reale de garanție și sarcini	Referințe
NU SUNT	

Anexa Nr. 1 La Partea I

Teren

Nr cadastral	Suprafața (mp)*	Observații / Referințe
	3.000	

* Suprafața este determinată în planul de proiecție Stereo 70.



Date referitoare la teren

Crt	Categorie folosință	Intravilan	Suprafața (mp)	Tarla	Parcelă	Nr. topo	Observații / Referințe
1	vie	NU	3.000	560/10	8	-	

Lungime Segmente

1) Valorile lungimilor segmentelor sunt obținute din proiecție în plan.

Punct început	X / Y	Punct sfârșit	X / Y	Lungime segment (** (m)
1	702.218,509 349.405,813	2	702.247,75 349.410,08	29.55
2	702.247,75 349.410,08	3	702.238,953 349.511,583	101.883
3	702.238,953 349.511,583	4	702.236,279 349.511,209	2.7
4	702.236,279 349.511,209	5	702.211,901 349.507,247	24.699
5	702.211,901 349.507,247	6	702.209,761 349.506,764	2.194

Punct început	X / Y	Punct sfârșit	X / Y	Lungime segment (** (m)
6	702.209,761 349.506,764	1	702.218,509 349.405,813	101.329

** Lungimile segmentelor sunt determinate în planul de proiecție Stereo 70 și sunt rotunjite la 1 milimetru.

*** Distanța dintre puncte este formată din segmente cumulate ce sunt mai mici decât valoarea 1 milimetru.

**DATE DESPRE IMOBILUL NR. 70971**

Oficiul de Cadastru și Publicitate Imobiliară IALOMITA
Biroul de Cadastru și Publicitate Imobiliară Slobozia

A. Partea I. Descrierea imobilului

TEREN Extravilan

Adresa: Jud. Ialomita

Nr. Crt	Nr cadastral Nr. topografic	Suprafața* (mp)	Observații / Referințe
A1		2.000	Sector cadastral:7 Teren neimprejmuit;

B. Partea II. Proprietari și acte

Inscrieri privitoare la dreptul de proprietate și alte drepturi reale	Referințe
/	
Act Administrativ nr. 036052, din 13/09/1995 emis de CJSDPAT IALOMITA;	
B1	A1
Intabulare, drept de PROPRIETATE, dobandit prin Reconstituire, cota actuala 1/1, cota initiala 1/1	
1) BUDOIU I. MATILDA	

C. Partea III. SARCINI .


Inscrieri privind dezmembramintele dreptului de proprietate, drepturi reale de garanție și sarcini	Referințe
NU SUNT	

Anexa Nr. 1 La Partea I

Teren

Nr cadastral	Suprafața (mp)*	Observații / Referințe
	2.000	

* Suprafața este determinată în planul de proiecție Stereo 70.



Date referitoare la teren

Crt	Categorie folosință	Intravilan	Suprafața (mp)	Tarla	Parcelă	Nr. topo	Observații / Referințe
1	vie	NU	2.000	560/10	9	-	

Lungime Segmente

1) Valorile lungimilor segmentelor sunt obținute din proiecție în plan.

Punct început	X / Y	Punct sfârșit	X / Y	Lungime segment (** (m)
1	702.198,835 349.402,88	2	702.208,69 349.404,379	9.968
2	702.208,69 349.404,379	3	702.218,509 349.405,813	9.923
3	702.218,509 349.405,813	4	702.209,761 349.506,764	101.329
4	702.209,761 349.506,764	5	702.200,008 349.504,563	9.998
5	702.200,008 349.504,563	6	702.190,158 349.502,999	9.973

Punct început	X / Y	Punct sfârșit	X / Y	Lungime segment (** (m)
6	702.190,158 349.502,999	1	702.198,835 349.402,88	100.494

** Lungimile segmentelor sunt determinate în planul de proiecție Stereo 70 și sunt rotunjite la 1 milimetru.

*** Distanța dintre puncte este formată din segmente cumulate ce sunt mai mici decât valoarea 1 milimetru.

**DATE DESPRE IMOBILUL NR. 70972**

Oficiul de Cadastru și Publicitate Imobiliară IALOMITA
Biroul de Cadastru și Publicitate Imobiliară Slobozia

A. Partea I. Descrierea imobilului

TEREN Extravilan

Adresa: Jud. Ialomita

Nr. Crt	Nr cadastral Nr. topografic	Suprafața* (mp)	Observații / Referințe
A1		1.500	Sector cadastral:7 Teren neimprejmuit;

B. Partea II. Proprietari și acte

Inscrieri privitoare la dreptul de proprietate și alte drepturi reale		Referințe
/		
Act Administrativ nr. 036695, din 16/01/1998 emis de CJSDPAT IALOMITA;		
B1	Intabulare, drept de PROPRIETATE, dobandit prin Reconstituire, cota actuala 1/1, cota initiala 1/1 1) IONESCU C. ASPASICA 2) ONICA C. CONSTANDA	A1

C. Partea III. SARCINI .


Inscrieri privind dezmembramintele dreptului de proprietate, drepturi reale de garanție și sarcini	Referințe
NU SUNT	

Anexa Nr. 1 La Partea I

Teren

Nr cadastral	Suprafața (mp)*	Observații / Referințe
	1.500	

* Suprafața este determinată în planul de proiecție Stereo 70.



Date referitoare la teren

Crt	Categorie folosință	Intravilan	Suprafața (mp)	Tarla	Parcelă	Nr. topo	Observații / Referințe
1	arabil	NU	1.500	560/10	17	-	

Lungime Segmente

1) Valorile lungimilor segmentelor sunt obținute din proiecție în plan.

Punct început	X / Y	Punct sfârșit	X / Y	Lungime segment (** (m)
1	702.175,372 349.500,651	2	702.184,04 349.400,629	100.397
2	702.184,04 349.400,629	3	702.198,835 349.402,88	14.965
3	702.198,835 349.402,88	4	702.190,158 349.502,999	100.494
4	702.190,158 349.502,999	1	702.175,372 349.500,651	14.971

** Lungimile segmentelor sunt determinate în planul de proiecție Stereo 70 și sunt rotunjite la 1 milimetru.

***** Distanţa dintre puncte este formată din segmente cumulate ce sunt mai mici decât valoarea 1 milimetru.**

**DATE DESPRE IMOBILUL NR. 70973**

Oficiul de Cadastru și Publicitate Imobiliară IALOMITA
Biroul de Cadastru și Publicitate Imobiliară Slobozia

A. Partea I. Descrierea imobilului

TEREN Extravilan

Adresa: Jud. Ialomita

Nr. Crt	Nr cadastral Nr. topografic	Suprafața* (mp)	Observații / Referințe
A1		2.500	Sector cadastral:7 Teren neimprejmuit;

B. Partea II. Proprietari și acte

Inscrieri privitoare la dreptul de proprietate și alte drepturi reale	Referințe
/	
Act Administrativ nr. 036498, din 26/11/1996 emis de CJSDPAT IALOMITA;	
B1	A1
Intabulare, drept de PROPRIETATE, dobandit prin Reconstituire, cota actuala 1/1, cota initiala 1/1	
1) STAN A. ȘTEFANA	
2) STAN A. MATEI	
3) STAN A. ION	

C. Partea III. SARCINI .

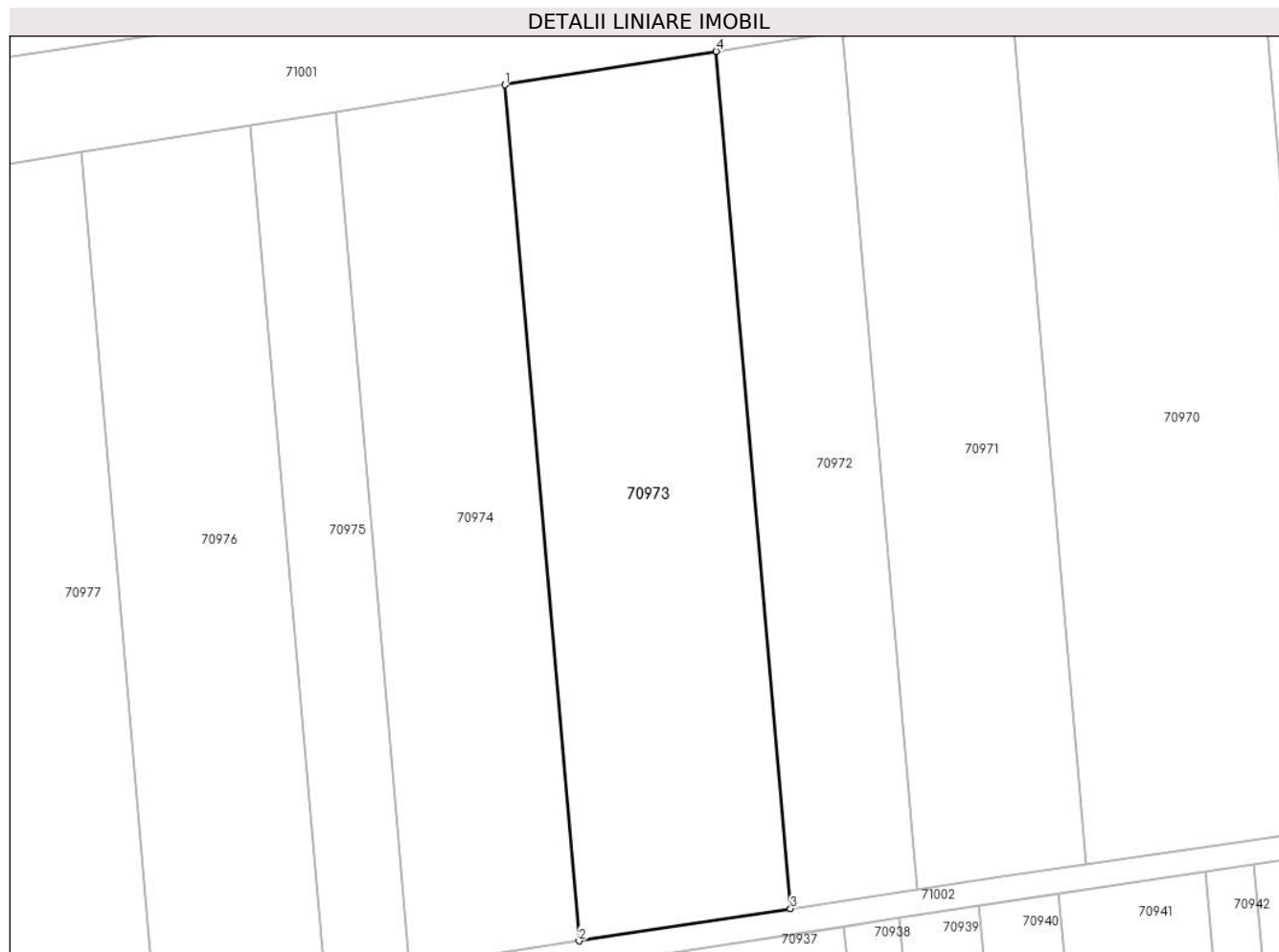
Inscrieri privind dezmembramintele dreptului de proprietate, drepturi reale de garanție și sarcini	Referințe
NU SUNT	

Anexa Nr. 1 La Partea I

Teren

Nr cadastral	Suprafața (mp)*	Observații / Referințe
	2.500	

* Suprafața este determinată în planul de proiecție Stereo 70.



Date referitoare la teren

Crt	Categorie folosință	Intra vilan	Suprafața (mp)	Tarla	Parcelă	Nr. topo	Observații / Referințe
1	arabil	NU	2.500	560/10	18	-	

Lungime Segmente

1) Valorile lungimilor segmentelor sunt obținute din proiecție în plan.

Punct început	X / Y	Punct sfârșit	X / Y	Lungime segment (** (m)
1	702.150,697 349.496,733	2	702.159,351 349.396,873	100.234
2	702.159,351 349.396,873	3	702.184,04 349.400,629	24.973
3	702.184,04 349.400,629	4	702.175,372 349.500,651	100.397
4	702.175,372 349.500,651	1	702.150,697 349.496,733	24.984

** Lungimile segmentelor sunt determinate în planul de proiecție Stereo 70 și sunt rotunjite la 1 milimetru.

***** Distanţa dintre puncte este formată din segmente cumulate ce sunt mai mici decât valoarea 1 milimetru.**

**DATE DESPRE IMOBILUL NR. 70974**

Oficiul de Cadastru și Publicitate Imobiliară IALOMITA
Biroul de Cadastru și Publicitate Imobiliară Slobozia

A. Partea I. Descrierea imobilului

TEREN Extravilan

Adresa: Jud. Ialomita

Nr. Crt	Nr cadastral Nr. topografic	Suprafața* (mp)	Observații / Referințe
A1		2.000	Sector cadastral:7 Teren neimprejmuit;

B. Partea II. Proprietari și acte

Inscrieri privitoare la dreptul de proprietate și alte drepturi reale		Referințe
/		
Act Administrativ nr. 036695, din 16/01/1998 emis de CJSDPAT IALOMITA;		
B1	Intabulare, drept de PROPRIETATE, dobandit prin Reconstituire, cota actuala 1/1, cota initiala 1/1 1) IONESCU C. ASPASICA 2) ONICA C. CONSTANDA	A1

C. Partea III. SARCINI .

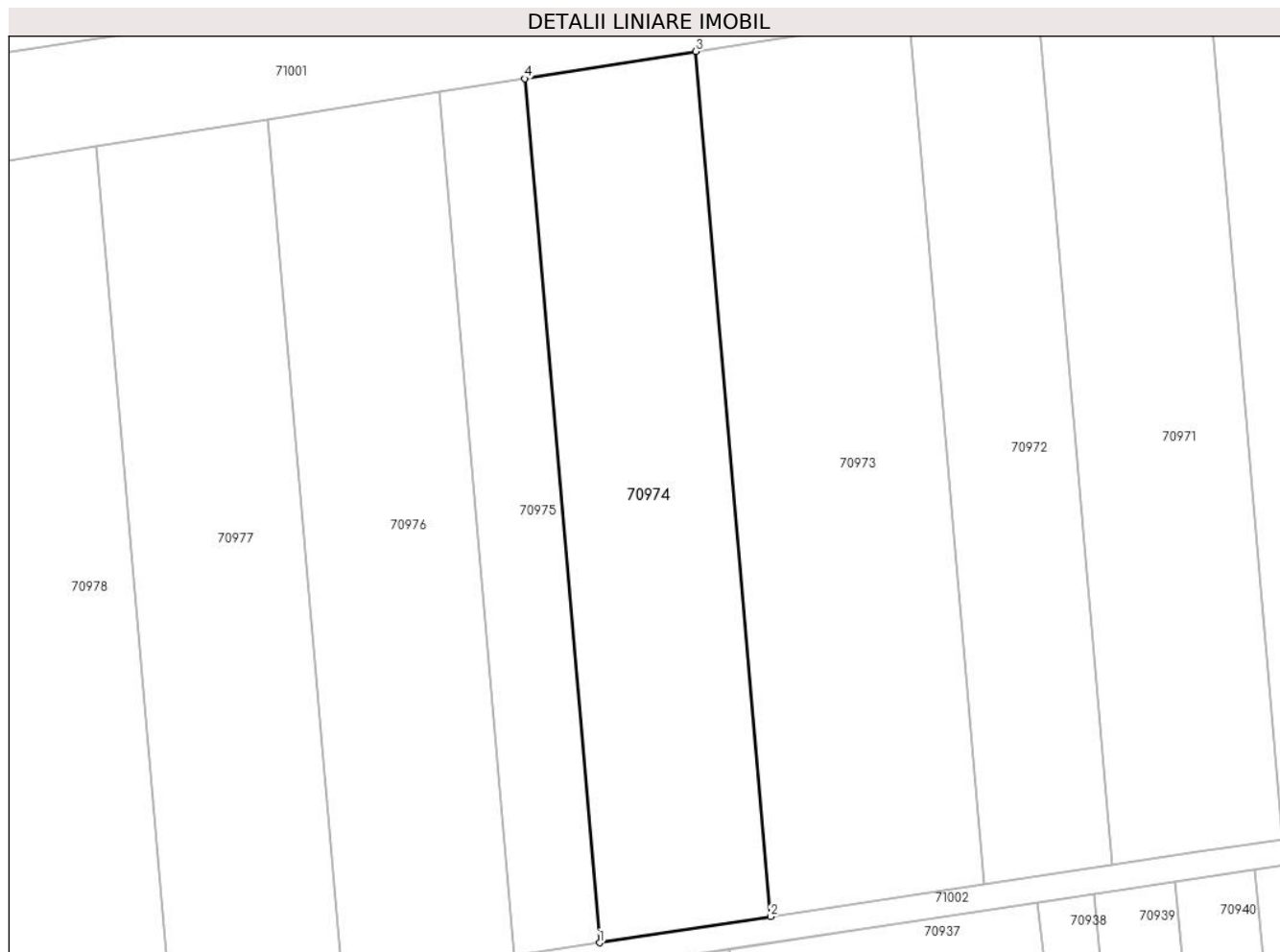
Inscrieri privind dezmembramintele dreptului de proprietate, drepturi reale de garanție și sarcini	Referințe
NU SUNT	

Anexa Nr. 1 La Partea I

Teren

Nr cadastral	Suprafața (mp)*	Observații / Referințe
	2.000	

* Suprafața este determinată în planul de proiecție Stereo 70.



Date referitoare la teren

Crt	Categorie folosință	Intravilan	Suprafața (mp)	Tarla	Parcelă	Nr. topo	Observații / Referințe
1	arabil	NU	2.000	560/10	19	-	

Lungime Segmente

1) Valorile lungimilor segmentelor sunt obținute din proiecție în plan.

Punct început	X / Y	Punct sfârșit	X / Y	Lungime segment (** (m)
1	702.139,571 349.393,864	2	702.159,351 349.396,873	20.008
2	702.159,351 349.396,873	3	702.150,697 349.496,733	100.234
3	702.150,697 349.496,733	4	702.130,928 349.493,594	20.017
4	702.130,928 349.493,594	1	702.139,571 349.393,864	100.104

** Lungimile segmentelor sunt determinate în planul de proiecție Stereo 70 și sunt rotunjite la 1 milimetru.

***** Distanţa dintre puncte este formată din segmente cumulate ce sunt mai mici decât valoarea 1 milimetru.**

**DATE DESPRE IMOBILUL NR. 70975**

Oficiul de Cadastru și Publicitate Imobiliară IALOMITA
 Biroul de Cadastru și Publicitate Imobiliară Slobozia

A. Partea I. Descrierea imobilului

TEREN Extravilan

Adresa: Jud. Ialomita

Nr. Crt	Nr cadastral Nr. topografic	Suprafața* (mp)	Observații / Referințe
A1		1.000	Sector cadastral:7 Teren neimprejmuit;

B. Partea II. Proprietari și acte

Inscrieri privitoare la dreptul de proprietate și alte drepturi reale	Referințe
/	
Act Administrativ nr. 036694, din 16/01/1998 emis de CJSDPAT IALOMITA;	
B1	A1
Intabulare, drept de PROPRIETATE, dobandit prin Reconstituire, cota actuala 1/1, cota initiala 1/1	
1) BURICESCU I. NICOLAE 2) BURICESCU I. GHEORGHE 3) PODARU I. CHIRIACA 4) BURICESCU I. IOAN 5) BURICESCU I. CONSTANTIN 6) ȘUȚU I. ELENA 7) CRISTA I. ANICA 8) TUDURACHI I. VIORICA 9) BURICESCU D. FLORICA	

C. Partea III. SARCINI .


Inscrieri privind dezmembramintele dreptului de proprietate, drepturi reale de garanție și sarcini	Referințe
NU SUNT	

Anexa Nr. 1 La Partea I

Teren

Nr cadastral	Suprafața (mp)*	Observații / Referințe
	1.000	

* Suprafața este determinată în planul de proiecție Stereo 70.



Date referitoare la teren

Crt	Categorie folosință	Intra vilan	Suprafața (mp)	Tarla	Parcelă	Nr. topo	Observații / Referințe
1	arabil	NU	1.000	560/10	20	-	

Lungime Segmente

1) Valorile lungimilor segmentelor sunt obținute din proiecție în plan.

Punct început	X / Y	Punct sfârșit	X / Y	Lungime segment (** (m)
1	702.129,671 349.392,358	2	702.139,571 349.393,864	10.014
2	702.139,571 349.393,864	3	702.130,928 349.493,594	100.104
3	702.130,928 349.493,594	4	702.121,034 349.492,023	10.018
4	702.121,034 349.492,023	1	702.129,671 349.392,358	100.039

** Lungimile segmentelor sunt determinate în planul de proiecție Stereo 70 și sunt rotunjite la 1 milimetru.

***** Distanţa dintre puncte este formată din segmente cumulate ce sunt mai mici decât valoarea 1 milimetru.**

**DATE DESPRE IMOBILUL NR. 70976**

Oficiul de Cadastru și Publicitate Imobiliară IALOMITA
Biroul de Cadastru și Publicitate Imobiliară Slobozia

A. Partea I. Descrierea imobilului

TEREN Extravilan

Adresa: Jud. Ialomita

Nr. Crt	Nr cadastral Nr. topografic	Suprafața* (mp)	Observații / Referințe
A1		2.000	Sector cadastral:7 Teren neimprejmuit;

B. Partea II. Proprietari și acte

Inscrieri privitoare la dreptul de proprietate și alte drepturi reale		Referințe
/		
Act Notarial nr. 83, din 15/06/2023 emis de B.I.N. PAUN MARIANA;		
B1	Intabulare, drept de PROPRIETATE, dobandit prin Succesiune, cota actuala 1/1, cota initiala 1/1 1) SOARE IONEL	A1

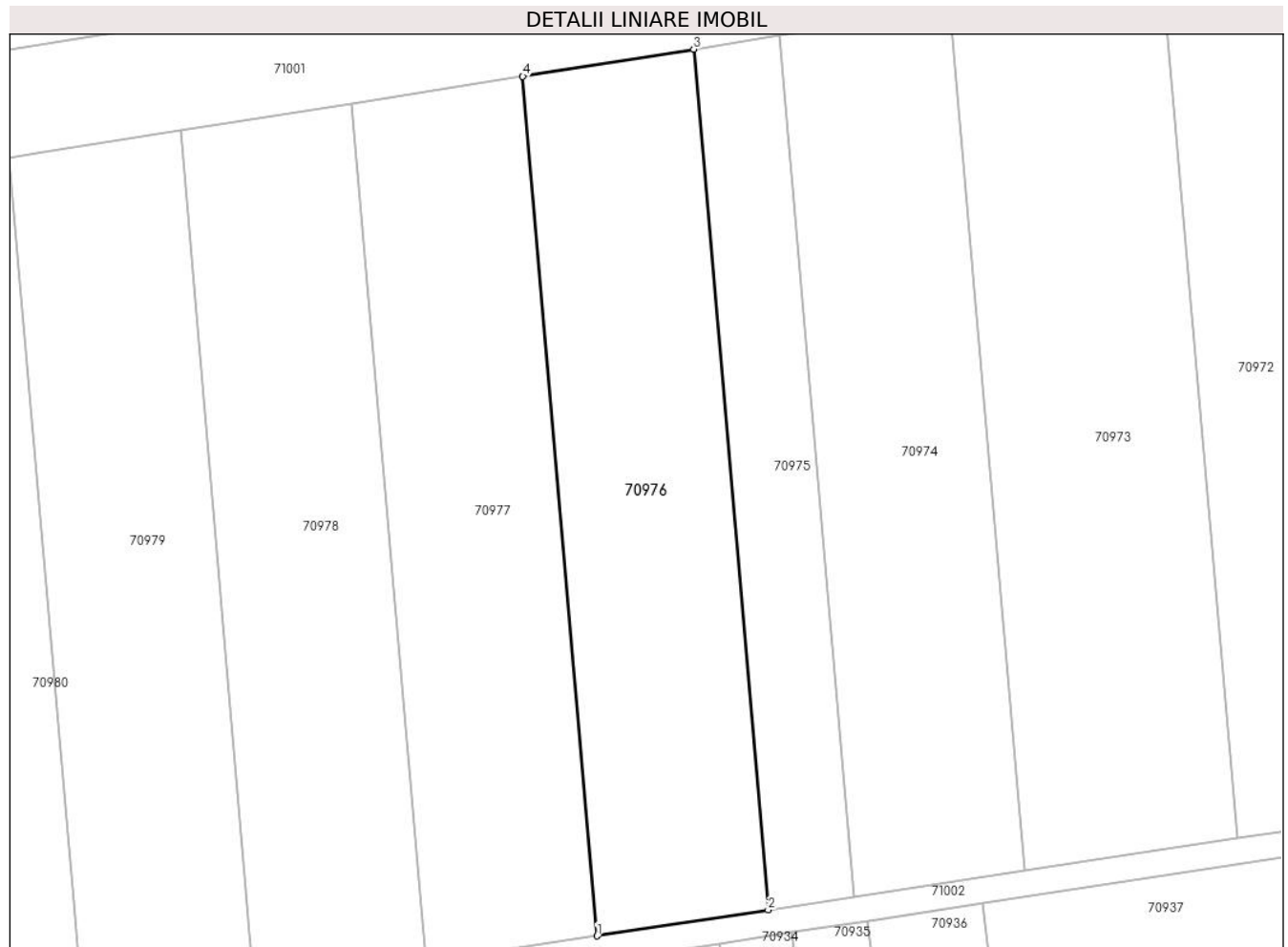
C. Partea III. SARCINI .

Inscrieri privind dezmembramintele dreptului de proprietate, drepturi reale de garanție și sarcini	Referințe
NU SUNT	

Teren

Nr cadastral	Suprafața (mp)*	Observații / Referințe
	2.000	

* Suprafața este determinată în planul de proiecție Stereo 70.



Date referitoare la teren

Crt	Categorie folosință	Intravilan	Suprafața (mp)	Tarla	Parcelă	Nr. topo	Observații / Referințe
1	arabil	NU	2.000	560/10	21	-	

Lungime Segmente

1) Valorile lungimilor segmentelor sunt obținute din proiecție în plan.

Punct început	X / Y	Punct sfârșit	X / Y	Lungime segment (** (m)
1	702.109,852 349.389,343	2	702.129,671 349.392,358	20.047
2	702.129,671 349.392,358	3	702.121,034 349.492,023	100.039
3	702.121,034 349.492,023	4	702.101,226 349.488,878	20.056
4	702.101,226 349.488,878	1	702.109,852 349.389,343	99.908

** Lungimile segmentelor sunt determinate în planul de proiecție Stereo 70 și sunt rotunjite la 1 milimetru.

***** Distanţa dintre puncte este formată din segmente cumulate ce sunt mai mici decât valoarea 1 milimetru.**

**DATE DESPRE IMOBILUL NR. 70977**

Oficiul de Cadastru și Publicitate Imobiliară IALOMITA
Biroul de Cadastru și Publicitate Imobiliară Slobozia

A. Partea I. Descrierea imobilului

TEREN Extravilan

Adresa: Jud. Ialomita

Nr. Crt	Nr cadastral Nr. topografic	Suprafața* (mp)	Observații / Referințe
A1		2.000	Sector cadastral:7 Teren neimprejmuit;

B. Partea II. Proprietari și acte

Inscrieri privitoare la dreptul de proprietate și alte drepturi reale	Referințe
/	
Act Administrativ nr. 036871, din 24/05/1999 emis de CJSDPAT IALOMITA;	
B1	A1
Intabulare, drept de PROPRIETATE, dobandit prin Reconstituire, cota actuala 1/1, cota initiala 1/1 1) CURSARU D. DOBRIȚA	

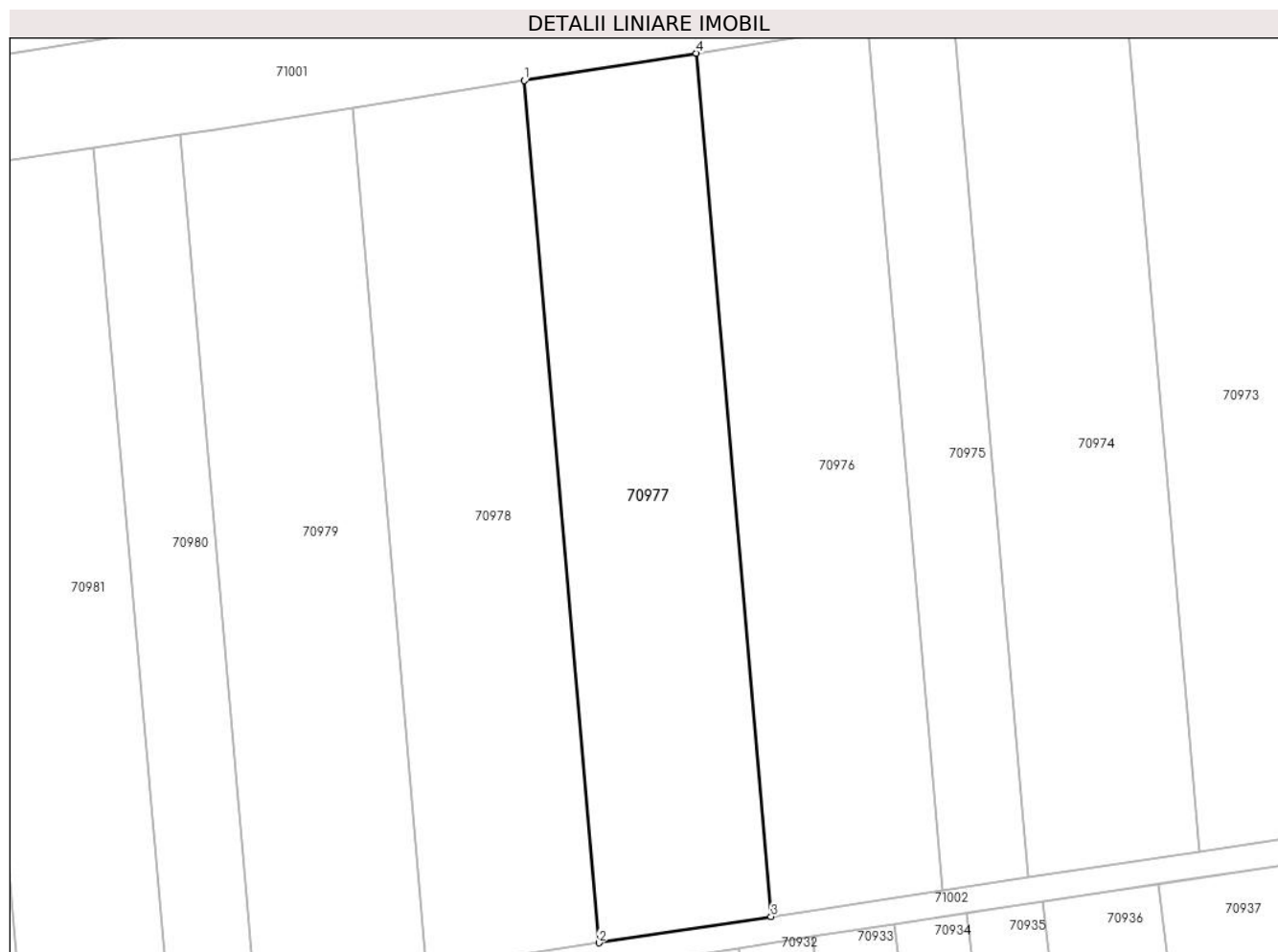
C. Partea III. SARCINI .

Inscrieri privind dezmembramintele dreptului de proprietate, drepturi reale de garanție și sarcini	Referințe
NU SUNT	

Teren

Nr cadastral	Suprafața (mp)*	Observații / Referințe
	2.000	

* Suprafața este determinată în planul de proiecție Stereo 70.



Date referitoare la teren

Crt	Categorie folosință	Intra vilan	Suprafața (mp)	Tarla	Parcelă	Nr. topo	Observații / Referințe
1	vie	NU	2.000	560/10	22	-	

Lungime Segmente

1) Valorile lungimilor segmentelor sunt obținute din proiecție în plan.

Punct început	X / Y	Punct sfârșit	X / Y	Lungime segment (** (m)
1	702.081,393 349.485,729	2	702.090,007 349.386,324	99.777
2	702.090,007 349.386,324	3	702.109,852 349.389,343	20.073
3	702.109,852 349.389,343	4	702.101,226 349.488,878	99.908
4	702.101,226 349.488,878	1	702.081,393 349.485,729	20.082

** Lungimile segmentelor sunt determinate în planul de proiecție Stereo 70 și sunt rotunjite la 1 milimetru.

***** Distanţa dintre puncte este formată din segmente cumulate ce sunt mai mici decât valoarea 1 milimetru.**

**DATE DESPRE IMOBILUL NR. 70978**

Oficiul de Cadastru și Publicitate Imobiliară IALOMITA
Biroul de Cadastru și Publicitate Imobiliară Slobozia

A. Partea I. Descrierea imobilului

TEREN Extravilan

Adresa: Jud. Ialomita

Nr. Crt	Nr cadastral Nr. topografic	Suprafața* (mp)	Observații / Referințe
A1		2.000	Sector cadastral:7 Teren neimprejmuit;

B. Partea II. Proprietari și acte

Inscrieri privitoare la dreptul de proprietate și alte drepturi reale	Referințe
/	
Act Administrativ nr. 036735, din 17/08/1998 emis de CJSDPAT IALOMITA;	
B1	A1
Intabulare, drept de PROPRIETATE, dobandit prin Reconstituire, cota actuala 1/1, cota initiala 1/1	
1) ȚUTU I. STEFANIA 2) MLADIN I. NICULINA 3) BADEA I. SANDU 4) STEFANESCU I. VICTORIA 5) BADEA I. EUGENIU 6) SCÎNTEI I. MARGARETA 7) PETCU I. LUCREȚIA	

C. Partea III. SARCINI .


Inscrieri privind dezmembramintele dreptului de proprietate, drepturi reale de garanție și sarcini	Referințe
NU SUNT	

Anexa Nr. 1 La Partea I

Teren

Nr cadastral	Suprafața (mp)*	Observații / Referințe
	2.000	

* Suprafața este determinată în planul de proiecție Stereo 70.



Date referitoare la teren

Crt	Categorie folosință	Intra vilan	Suprafața (mp)	Tarla	Parcelă	Nr. topo	Observații / Referințe
1	vie	NU	2.000	560/10	23	-	

Lungime Segmente

1) Valorile lungimilor segmentelor sunt obținute din proiecție în plan.

Punct început	X / Y	Punct sfârșit	X / Y	Lungime segment (** (m)
1	702.081,393 349.485,729	2	702.061,533 349.482,575	20.108
2	702.061,533 349.482,575	3	702.070,136 349.383,297	99.65
3	702.070,136 349.383,297	4	702.070,491 349.383,355	0.359
4	702.070,491 349.383,355	5	702.090,007 349.386,324	19.741
5	702.090,007 349.386,324	1	702.081,393 349.485,729	99.777

**** Lungimile segmentelor sunt determinate în planul de proiecție Stereo 70 și sunt rotunjite la 1 milimetru.**

***** Distanța dintre puncte este formată din segmente cumulate ce sunt mai mici decât valoarea 1 milimetru.**

**DATE DESPRE IMOBILUL NR. 70979**

Oficiul de Cadastru și Publicitate Imobiliară IALOMITA
Biroul de Cadastru și Publicitate Imobiliară Slobozia

A. Partea I. Descrierea imobilului

TEREN Extravilan

Adresa: Jud. Ialomita

Nr. Crt	Nr cadastral Nr. topografic	Suprafața* (mp)	Observații / Referințe
A1		2.000	Sector cadastral:7 Teren neimprejmuit;

B. Partea II. Proprietari și acte

Inscrieri privitoare la dreptul de proprietate și alte drepturi reale		Referințe
/		
Act Administrativ nr. 036496, din 26/11/1996 emis de CJSDPAT IALOMITA;		
B1	Intabulare, drept de PROPRIETATE, dobandit prin Reconstituire, cota actuala 1/1, cota initiala 1/1	A1
	1) ENCIU I. GHEORGHE 2) CIUBUC I. STELA 3) STAN I. ELENA 4) GHINEA I. ILIE	

C. Partea III. SARCINI .

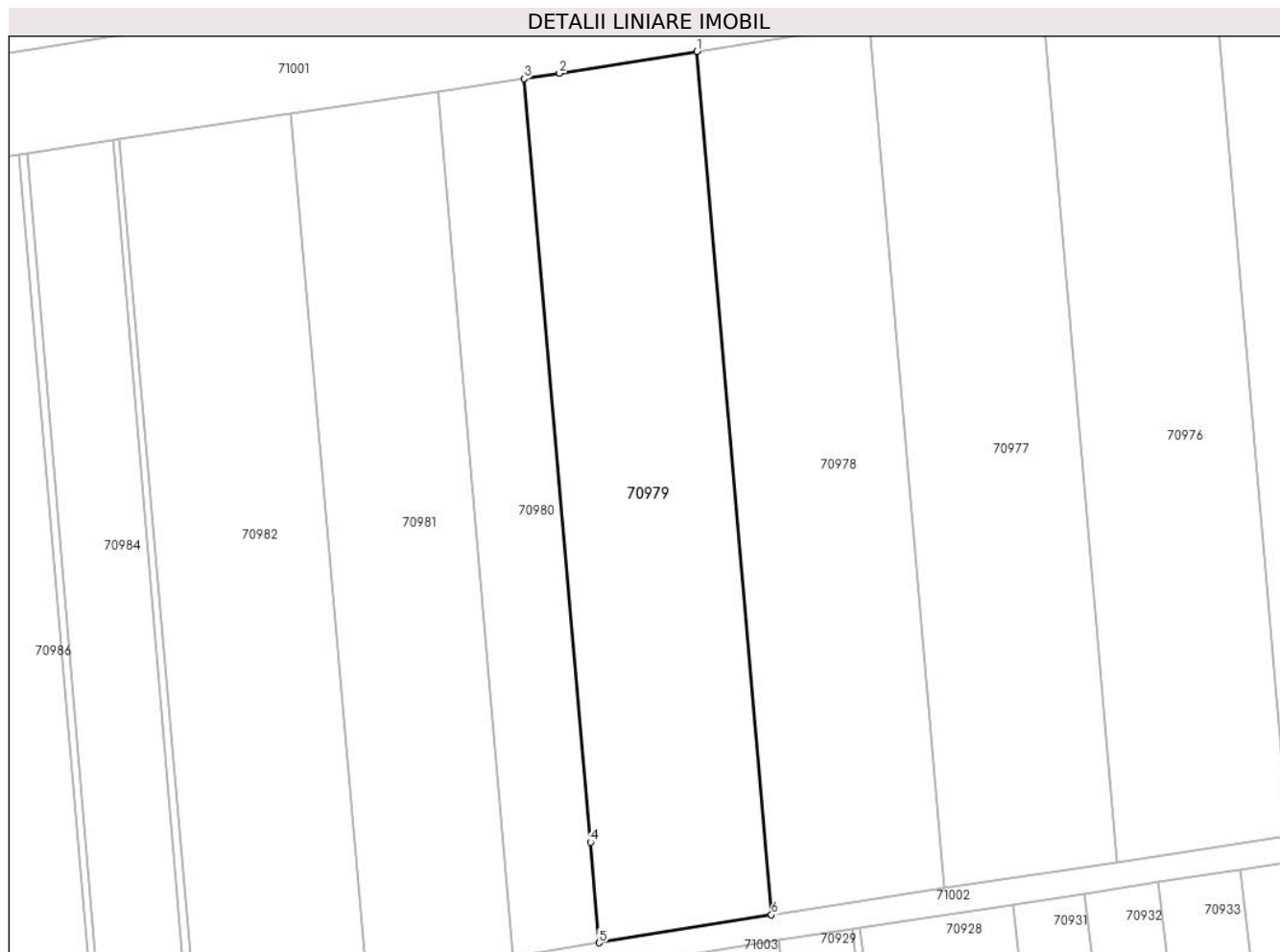
Inscrieri privind dezmembramintele dreptului de proprietate, drepturi reale de garanție și sarcini	Referințe
NU SUNT	

Anexa Nr. 1 La Partea I

Teren

Nr cadastral	Suprafața (mp)*	Observații / Referințe
	2.000	

* Suprafața este determinată în planul de proiecție Stereo 70.



Date referitoare la teren

Crt	Categorie folosință	Intravilan	Suprafața (mp)	Tarla	Parcelă	Nr. topo	Observații / Referințe
1	vie	NU	2.000	560/10	24	-	

Lungime Segmente

1) Valorile lungimilor segmentelor sunt obținute din proiecție în plan.

Punct început	X / Y	Punct sfârșit	X / Y	Lungime segment (** (m)
1	702.061,533 349.482,575	2	702.045,729 349.480,066	16.002
2	702.045,729 349.480,066	3	702.041,63 349.479,453	4.145
3	702.041,63 349.479,453	4	702.049,311 349.391,648	88.14
4	702.049,311 349.391,648	5	702.050,283 349.380,082	11.607
5	702.050,283 349.380,082	6	702.070,136 349.383,297	20.112

Punct început	X / Y	Punct sfârșit	X / Y	Lungime segment (** (m)
6	702.070,136 349.383,297	1	702.061,533 349.482,575	99.65

** Lungimile segmentelor sunt determinate în planul de proiecție Stereo 70 și sunt rotunjite la 1 milimetru.

*** Distanța dintre puncte este formată din segmente cumulate ce sunt mai mici decât valoarea 1 milimetru.

**DATE DESPRE IMOBILUL NR. 70980**

Oficiul de Cadastru și Publicitate Imobiliară IALOMITA
Biroul de Cadastru și Publicitate Imobiliară Slobozia

A. Partea I. Descrierea imobilului

TEREN Extravilan

Adresa: Jud. Ialomita

Nr. Crt	Nr cadastral Nr. topografic	Suprafața* (mp)	Observații / Referințe
A1		1.000	Sector cadastral:7 Teren neimprejmuit;

B. Partea II. Proprietari și acte

Inscrieri privitoare la dreptul de proprietate și alte drepturi reale	Referințe
/	
Act Administrativ nr. 036528, din 26/11/1996 emis de CJSDPAT IALOMITA;	
B1	A1
Intabulare, drept de PROPRIETATE, dobandit prin Reconstituire, cota actuala 1/1, cota initiala 1/1	
1) BONTOI ST. TOMA	

C. Partea III. SARCINI .

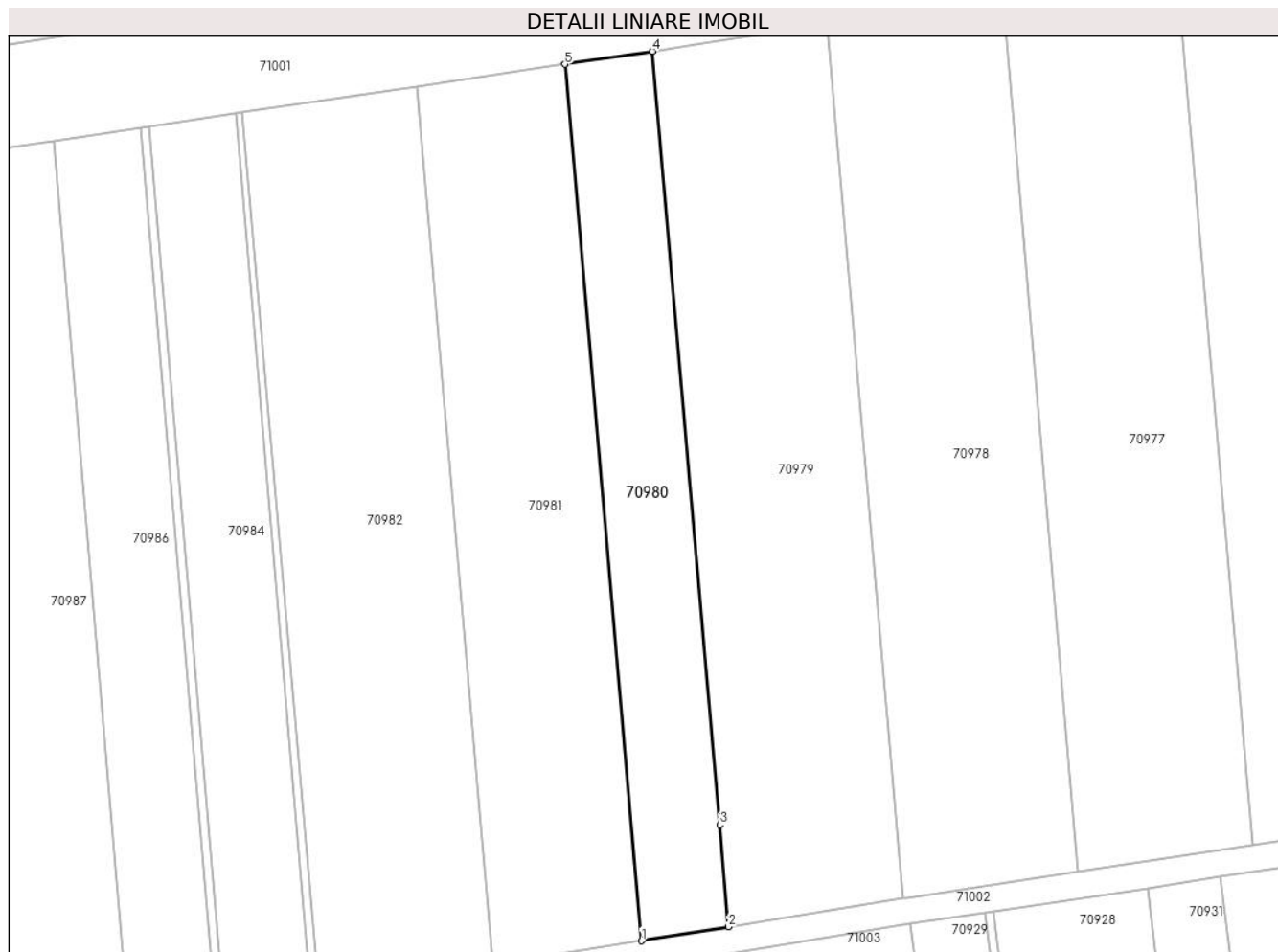
Inscrieri privind dezmembramintele dreptului de proprietate, drepturi reale de garanție și sarcini	Referințe
NU SUNT	

Anexa Nr. 1 La Partea I

Teren

Nr cadastral	Suprafața (mp)*	Observații / Referințe
	1.000	

* Suprafața este determinată în planul de proiecție Stereo 70.



Date referitoare la teren

Crt	Categorie folosință	Intravilan	Suprafața (mp)	Tarla	Parcelă	Nr. topo	Observații / Referințe
1	vie	NU	1.000	560/10	25	-	

Lungime Segmente

1) Valorile lungimilor segmentelor sunt obținute din proiecție în plan.

Punct început	X / Y	Punct sfârșit	X / Y	Lungime segment (** (m)
1	702.040,402 349.378,481	2	702.050,283 349.380,082	10.01
2	702.050,283 349.380,082	3	702.049,311 349.391,648	11.607
3	702.049,311 349.391,648	4	702.041,63 349.479,453	88.14
4	702.041,63 349.479,453	5	702.031,7 349.477,967	10.041
5	702.031,7 349.477,967	1	702.040,402 349.378,481	99.866

**** Lungimile segmentelor sunt determinate în planul de proiecție Stereo 70 și sunt rotunjite la 1 milimetru.**

***** Distanța dintre puncte este formată din segmente cumulate ce sunt mai mici decât valoarea 1 milimetru.**

**DATE DESPRE IMOBILUL NR. 70981**

Oficiul de Cadastru și Publicitate Imobiliară IALOMITA
Biroul de Cadastru și Publicitate Imobiliară Slobozia

A. Partea I. Descrierea imobilului

TEREN Extravilan

Adresa: Jud. Ialomita

Nr. Crt	Nr cadastral Nr. topografic	Suprafața* (mp)	Observații / Referințe
A1		1.700	Sector cadastral:7 Teren neimprejmuit;

B. Partea II. Proprietari și acte

Inscrieri privitoare la dreptul de proprietate și alte drepturi reale		Referințe
/		
Act Administrativ nr. 036705, din 26/03/1998 emis de CJSDPAT IALOMITA;		
B1	Intabulare, drept de PROPRIETATE, dobandit prin Reconstituire, cota actuala 1/1, cota initiala 1/1 1) ION I. TUDOR 2) BOZDOC I. GHEORGHINA 3) ION I. VICTOR 4) BLAGOSLOV I. MARIA	A1

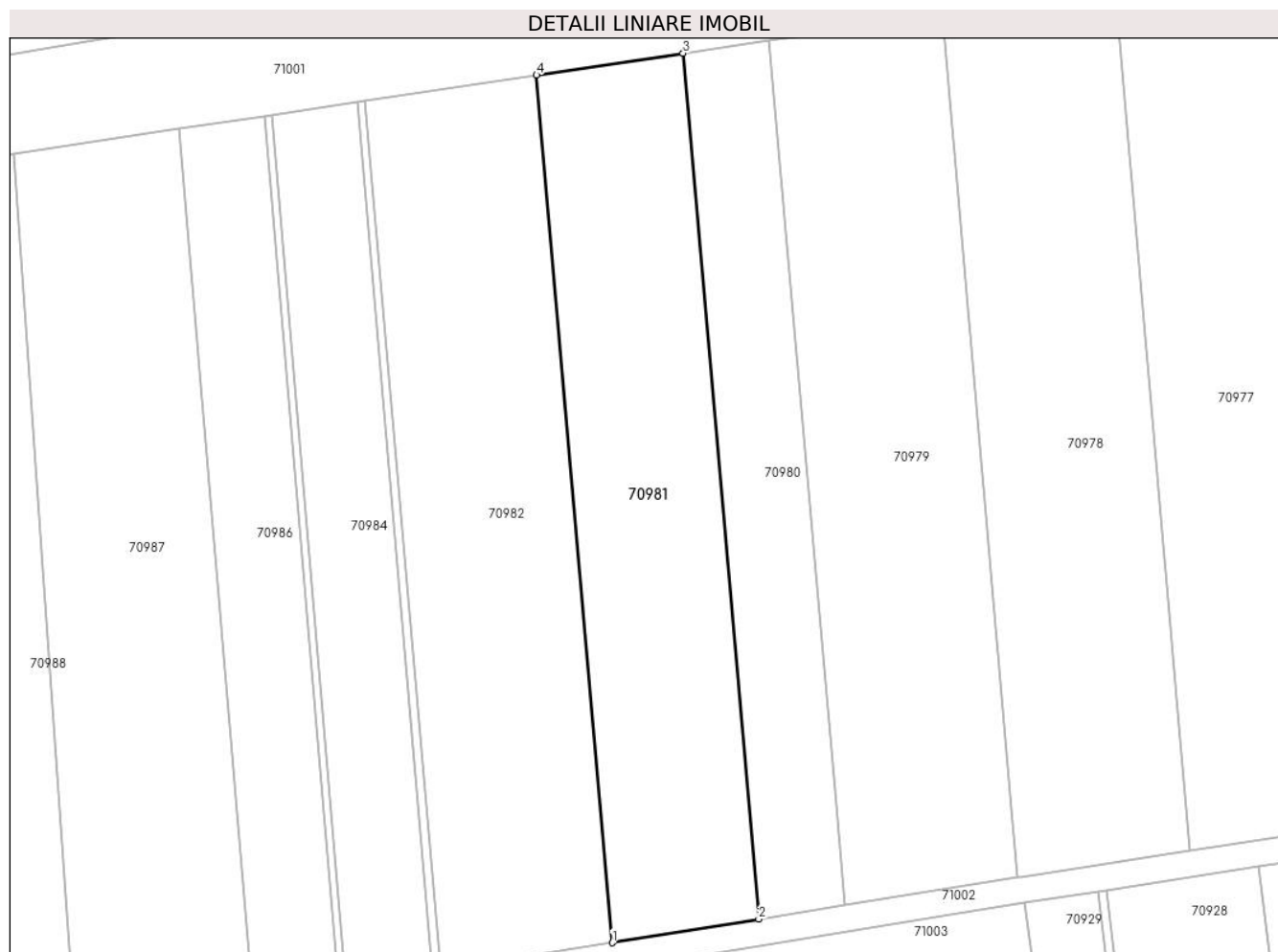
C. Partea III. SARCINI .

Inscrieri privind dezmembramintele dreptului de proprietate, drepturi reale de garanție și sarcini	Referințe
NU SUNT	

Teren

Nr cadastral	Suprafața (mp)*	Observații / Referințe
	1.700	

* Suprafața este determinată în planul de proiecție Stereo 70.



Date referitoare la teren

Crt	Categorie folosință	Intravilan	Suprafața (mp)	Tarla	Parcelă	Nr. topo	Observații / Referințe
1	vie	NU	1.700	560/10	26	-	

Lungime Segmente

1) Valorile lungimilor segmentelor sunt obținute din proiecție în plan.

Punct început	X / Y	Punct sfârșit	X / Y	Lungime segment (** (m)
1	702.023,571 349.375,755	2	702.040,402 349.378,481	17.051
2	702.040,402 349.378,481	3	702.031,7 349.477,967	99.866
3	702.031,7 349.477,967	4	702.014,85 349.475,447	17.037
4	702.014,85 349.475,447	1	702.023,571 349.375,755	100.072

** Lungimile segmentelor sunt determinate în planul de proiecție Stereo 70 și sunt rotunjite la 1 milimetru.

***** Distanţa dintre puncte este formată din segmente cumulate ce sunt mai mici decât valoarea 1 milimetru.**

**DATE DESPRE IMOBILUL NR. 70982**

Oficiul de Cadastru și Publicitate Imobiliară IALOMITA
Biroul de Cadastru și Publicitate Imobiliară Slobozia

A. Partea I. Descrierea imobilului

TEREN Extravilan

Adresa: Jud. Ialomita

Nr. Crt	Nr cadastral Nr. topografic	Suprafața* (mp)	Observații / Referințe
A1		2.000	Sector cadastral:7 Teren neimprejmuit;

B. Partea II. Proprietari și acte

Inscrieri privitoare la dreptul de proprietate și alte drepturi reale	Referințe
/	
Act Administrativ nr. 037.010, din 06/03/2001 emis de CJSDPAT IALOMITA;	
B1	A1
Intabulare, drept de PROPRIETATE, dobandit prin Reconstituire, cota actuala 1/1, cota initiala 1/1	
1) DAVID GH. MARIA	


C. Partea III. SARCINI .

Inscrieri privind dezmembramintele dreptului de proprietate, drepturi reale de garanție și sarcini	Referințe
NU SUNT	

Teren

Nr cadastral	Suprafața (mp)*	Observații / Referințe
	2.000	

* Suprafața este determinată în planul de proiecție Stereo 70.



Date referitoare la teren

Crt	Categorie folosință	Intra vilan	Suprafața (mp)	Tarla	Parcelă	Nr. topo	Observații / Referințe
1	vie	NU	2.000	560/10	27	-	

Lungime Segmente

1) Valorile lungimilor segmentelor sunt obținute din proiecție în plan.

Punct început	X / Y	Punct sfârșit	X / Y	Lungime segment (** (m)
1	701.995,071 349.472,488	2	702.003,813 349.372,555	100.314
2	702.003,813 349.372,555	3	702.023,571 349.375,755	20.015
3	702.023,571 349.375,755	4	702.014,85 349.475,447	100.072
4	702.014,85 349.475,447	1	701.995,071 349.472,488	19.999

** Lungimile segmentelor sunt determinate în planul de proiecție Stereo 70 și sunt rotunjite la 1 milimetru.

***** Distanţa dintre puncte este formată din segmente cumulate ce sunt mai mici decât valoarea 1 milimetru.**

**DATE DESPRE IMOBILUL NR. 70983**

Oficiul de Cadastru și Publicitate Imobiliară IALOMITA
Biroul de Cadastru și Publicitate Imobiliară Slobozia

A. Partea I. Descrierea imobilului

TEREN Extravilan

Adresa: Jud. Ialomita

Nr. Crt	Nr cadastral Nr. topografic	Suprafața* (mp)	Observații / Referințe
A1		90	Sector cadastral:7 Teren neimprejmuit;

B. Partea II. Proprietari și acte

Inscrieri privitoare la dreptul de proprietate și alte drepturi reale		Referințe
/		
Act Normativ nr. 7, din 13/03/1996 emis de PARLAMENTUL ROMANIEI (art.13 alin.(15));		
B1	Inscrierea posesiei, drept de PROPRIETATE, dobandit prin Lege, cota actuala 1/1, cota initiala 1/1 1) NEIDENTIFICAT NEIDENTIFICAT	A1
B2	SE NOTEAZA MENTIUNEA DE PROPRIETAR NEIDENTIFICAT	A1

C. Partea III. SARCINI .

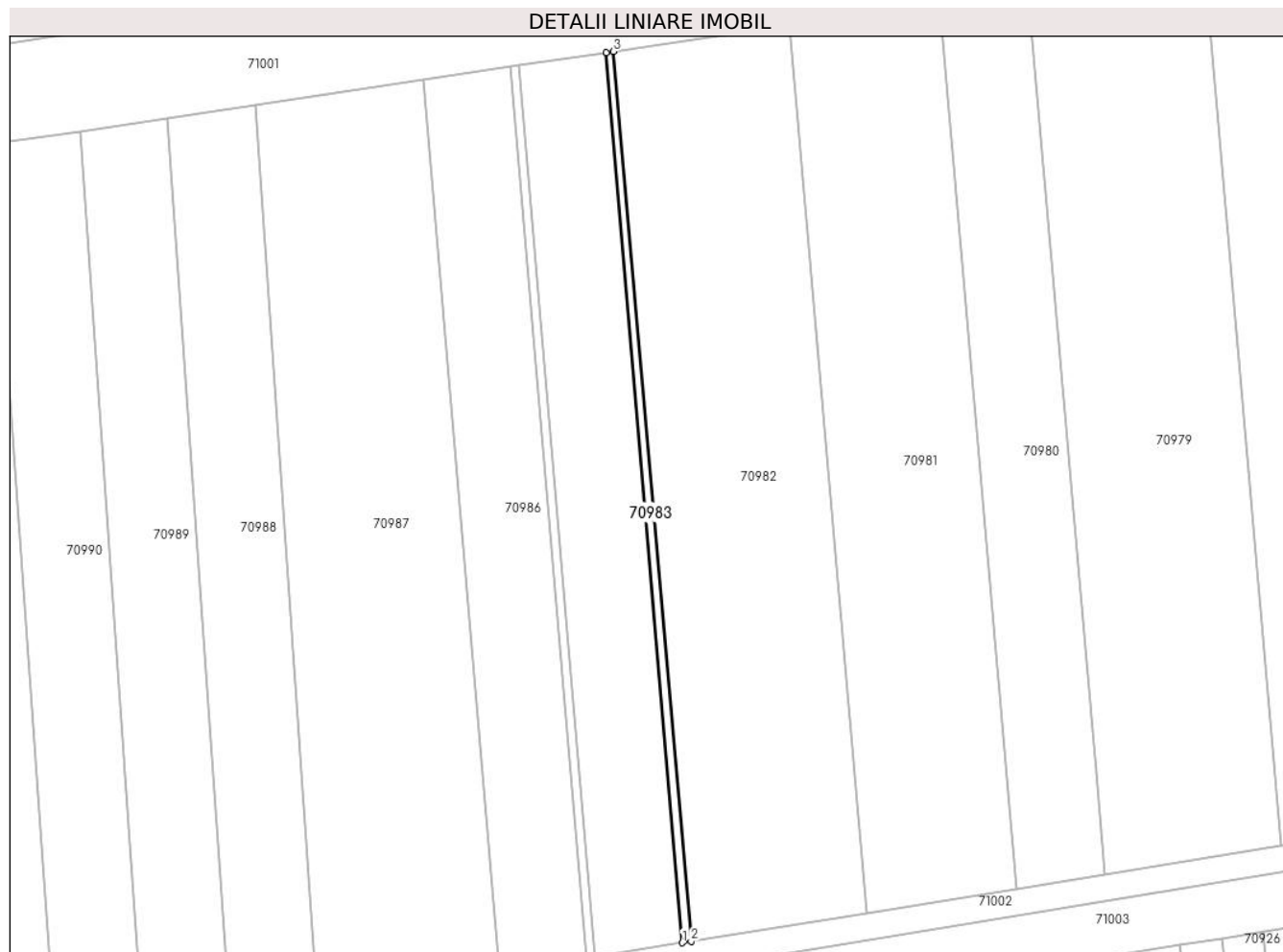
Inscrieri privind dezmembramintele dreptului de proprietate, drepturi reale de garanție și sarcini	Referințe
NU SUNT	

Anexa Nr. 1 La Partea I

Teren

Nr cadastral	Suprafața (mp)*	Observații / Referințe
	90	

* Suprafața este determinată în planul de proiecție Stereo 70.



Date referitoare la teren

Crt	Categorie folosință	Intravilan	Suprafața (mp)	Tarla	Parcelă	Nr. topo	Observații / Referințe
1	arabil	NU	90	-	-	-	

Lungime Segmente

1) Valorile lungimilor segmentelor sunt obținute din proiecție în plan.

Punct început	X / Y	Punct sfârșit	X / Y	Lungime segment (** (m)
1	702.002,81 349.372,393	2	702.003,813 349.372,555	1.016
2	702.003,813 349.372,555	3	701.995,071 349.472,488	100.314
3	701.995,071 349.472,488	4	701.994,291 349.472,371	0.789
4	701.994,291 349.472,371	1	702.002,81 349.372,393	100.341

** Lungimile segmentelor sunt determinate în planul de proiecție Stereo 70 și sunt rotunjite la 1 milimetru.

***** Distanţa dintre puncte este formată din segmente cumulate ce sunt mai mici decât valoarea 1 milimetru.**

**DATE DESPRE IMOBILUL NR. 70984**

Oficiul de Cadastru și Publicitate Imobiliară IALOMITA
Biroul de Cadastru și Publicitate Imobiliară Slobozia

A. Partea I. Descrierea imobilului

TEREN Extravilan

Adresa: Jud. Ialomita

Nr. Crt	Nr cadastral Nr. topografic	Suprafața* (mp)	Observații / Referințe
A1		1.000	Sector cadastral:7 Teren neimprejmuit;

B. Partea II. Proprietari și acte

Inscrieri privitoare la dreptul de proprietate și alte drepturi reale		Referințe
/		
Act Administrativ nr. 036734, din 05/08/1998 emis de CJSDPAT IALOMITA;		
B1	Intabulare, drept de PROPRIETATE, dobandit prin Reconstituire, cota actuala 1/1, cota initiala 1/1 1) BONTOI S. GHEORGHE 2) MOLDOVEANU S. SAFTA 3) BONTOI S. TUDOR 4) BONTOI S. CONSTANTIN 5) BONTOI S. SPIREA	A1

C. Partea III. SARCINI .

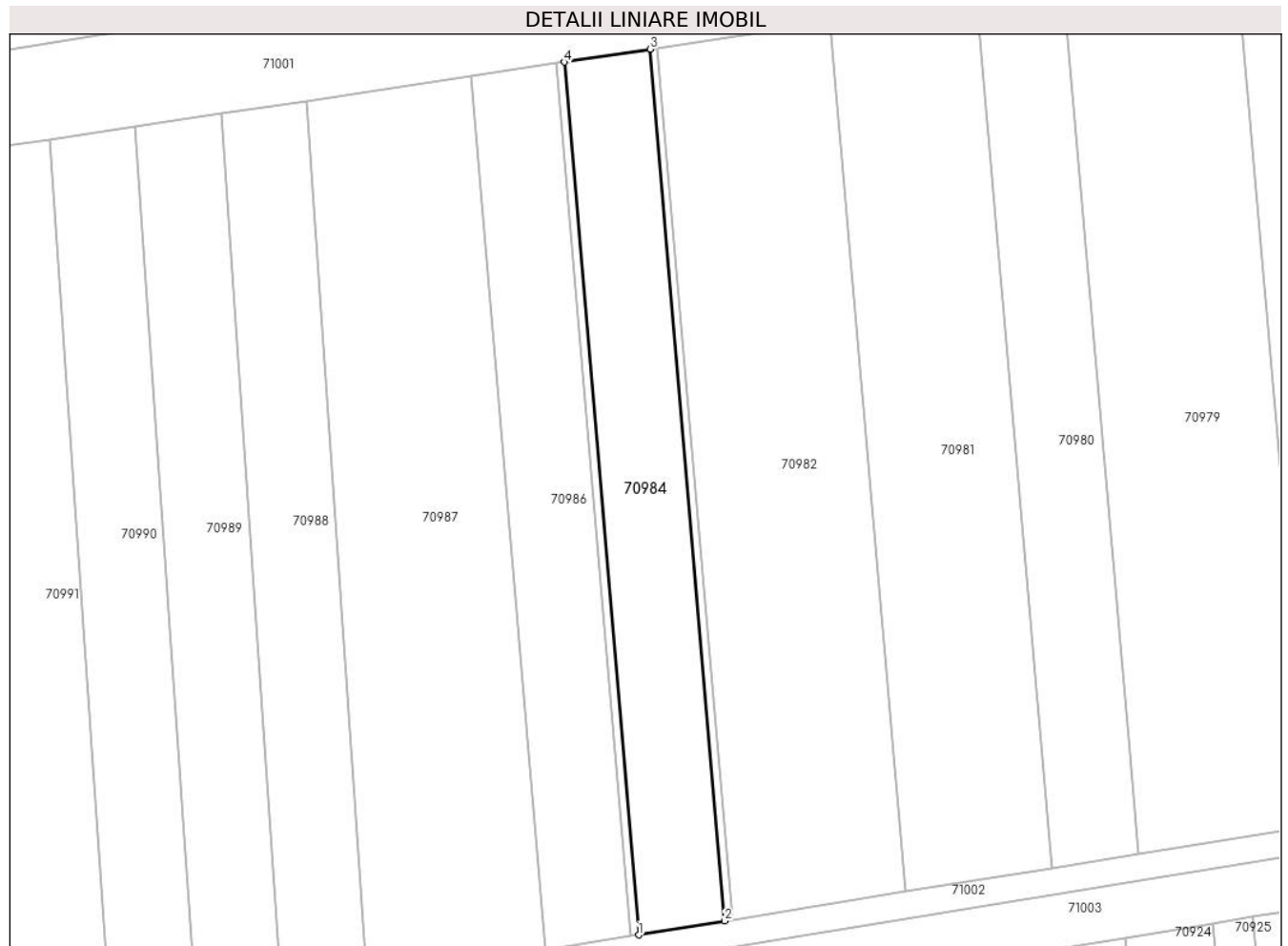
Inscrieri privind dezmembramintele dreptului de proprietate, drepturi reale de garanție și sarcini	Referințe
NU SUNT	

Anexa Nr. 1 La Partea I

Teren

Nr cadastral	Suprafața (mp)*	Observații / Referințe
	1.000	

* Suprafața este determinată în planul de proiecție Stereo 70.



Date referitoare la teren

Crt	Categorie folosință	Intravilan	Suprafața (mp)	Tarla	Parcelă	Nr. topo	Observații / Referințe
1	vie	NU	1.000	560/10	28	-	

Lungime Segmente

1) Valorile lungimilor segmentelor sunt obținute din proiecție în plan.

Punct început	X / Y	Punct sfârșit	X / Y	Lungime segment (** (m)
1	701.992,95 349.370,796	2	702.002,81 349.372,393	9.989
2	702.002,81 349.372,393	3	701.994,291 349.472,371	100.341
3	701.994,291 349.472,371	4	701.984,421 349.470,895	9.98
4	701.984,421 349.470,895	1	701.992,95 349.370,796	100.462

** Lungimile segmentelor sunt determinate în planul de proiecție Stereo 70 și sunt rotunjite la 1 milimetru.

***** Distanţa dintre puncte este formată din segmente cumulate ce sunt mai mici decât valoarea 1 milimetru.**

**DATE DESPRE IMOBILUL NR. 70985**

Oficiul de Cadastru și Publicitate Imobiliară IALOMITA
Biroul de Cadastru și Publicitate Imobiliară Slobozia

A. Partea I. Descrierea imobilului

TEREN Extravilan

Adresa: Jud. Ialomita

Nr. Crt	Nr cadastral Nr. topografic	Suprafața* (mp)	Observații / Referințe
A1		90	Sector cadastral:7 Teren neimprejmuit;

B. Partea II. Proprietari și acte

Inscrieri privitoare la dreptul de proprietate și alte drepturi reale		Referințe
/		
Act Normativ nr. 7, din 13/03/1996 emis de PARLAMENTUL ROMANIEI (art.13 alin.(15));		
B1	Inscrierea posesiei, drept de PROPRIETATE, dobandit prin Lege, cota actuala 1/1, cota initiala 1/1 1) NEIDENTIFICAT NEIDENTIFICAT	A1
B2	SE NOTEAZA MENTIUNEA DE PROPRIETAR NEIDENTIFICAT	A1

C. Partea III. SARCINI .

Inscrieri privind dezmembramintele dreptului de proprietate, drepturi reale de garanție și sarcini	Referințe
NU SUNT	

Teren

Nr cadastral	Suprafața (mp)*	Observații / Referințe
	90	

* Suprafața este determinată în planul de proiecție Stereo 70.



Date referitoare la teren

Crt	Categorie folosință	Intravilan	Suprafața (mp)	Tarla	Parcelă	Nr. topo	Observații / Referințe
1	arabil	NU	90	-	-	-	

Lungime Segmente

1) Valorile lungimilor segmentelor sunt obținute din proiecție în plan.

Punct început	X / Y	Punct sfârșit	X / Y	Lungime segment (** (m)
1	701.992,063 349.370,652	2	701.992,95 349.370,796	0.898
2	701.992,95 349.370,796	3	701.984,421 349.470,895	100.462
3	701.984,421 349.470,895	4	701.983,533 349.470,762	0.898
4	701.983,533 349.470,762	1	701.992,063 349.370,652	100.473

** Lungimile segmentelor sunt determinate în planul de proiecție Stereo 70 și sunt rotunjite la 1 milimetru.

***** Distanţa dintre puncte este formată din segmente cumulate ce sunt mai mici decât valoarea 1 milimetru.**

**DATE DESPRE IMOBILUL NR. 70986**

Oficiul de Cadastru și Publicitate Imobiliară IALOMITA
Biroul de Cadastru și Publicitate Imobiliară Slobozia

A. Partea I. Descrierea imobilului

TEREN Extravilan

Adresa: Jud. Ialomita

Nr. Crt	Nr cadastral Nr. topografic	Suprafața* (mp)	Observații / Referințe
A1		1.000	Sector cadastral:7 Teren neimprejmuit;

B. Partea II. Proprietari și acte

Inscrieri privitoare la dreptul de proprietate și alte drepturi reale	Referințe
/	
Act Administrativ nr. 036842, din 25/03/1999 emis de CJSDPAT IALOMITA;	
B1	A1
Intabulare, drept de PROPRIETATE, dobandit prin Reconstituire, cota actuala 1/1, cota initiala 1/1	
1) FRANGU M. ECATERINA	

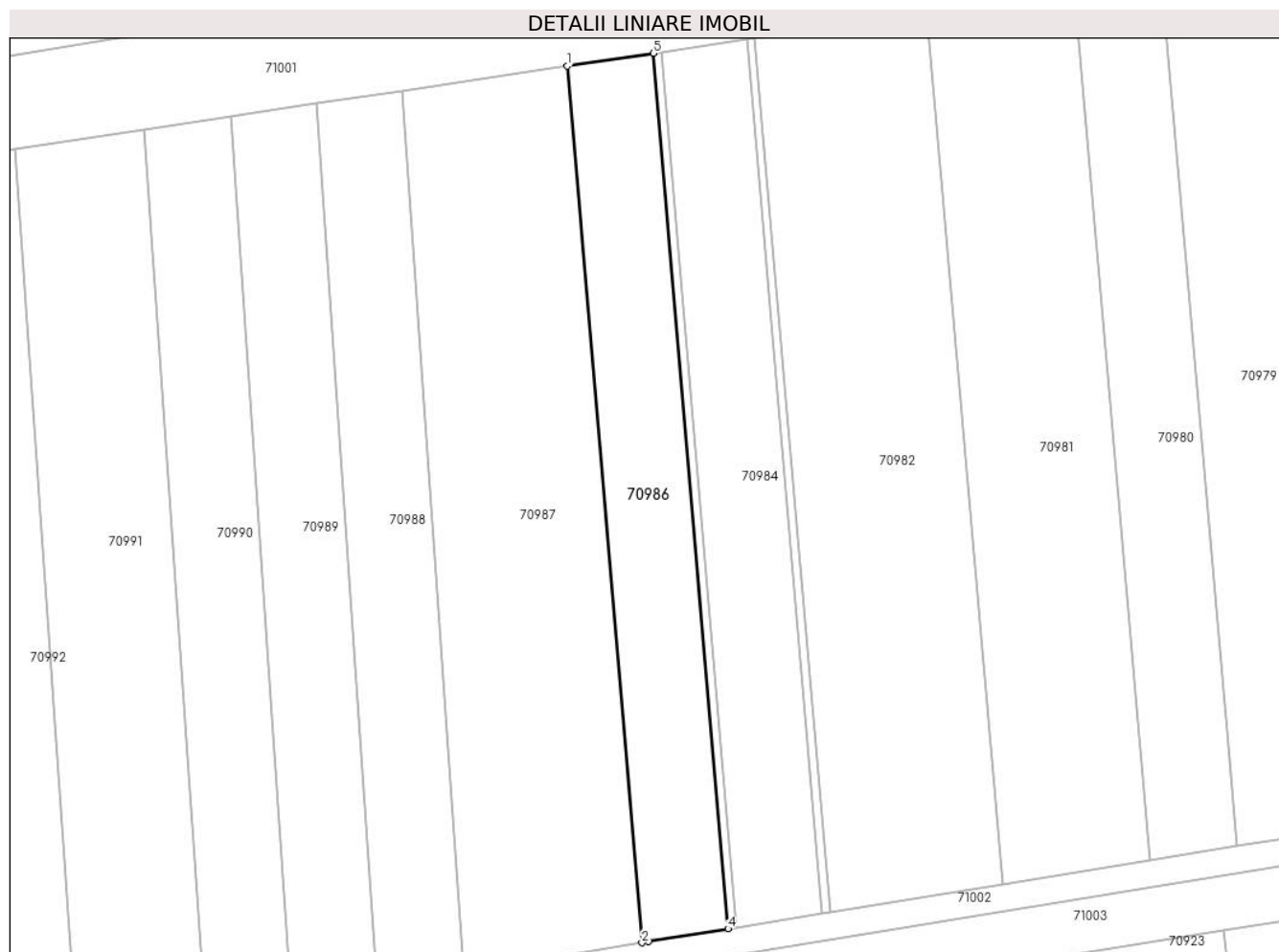
C. Partea III. SARCINI .

Inscrieri privind dezmembramintele dreptului de proprietate, drepturi reale de garanție și sarcini	Referințe
NU SUNT	

Teren

Nr cadastral	Suprafața (mp)*	Observații / Referințe
	1.000	

* Suprafața este determinată în planul de proiecție Stereo 70.



Date referitoare la teren

Crt	Categorie folosință	Intravilan	Suprafața (mp)	Tarla	Parcelă	Nr. topo	Observații / Referințe
1	vie	NU	1.000	560/10	29	-	

Lungime Segmente

1) Valorile lungimilor segmentelor sunt obținute din proiecție în plan.

Punct început	X / Y	Punct sfârșit	X / Y	Lungime segment (** (m)
1	701.973,676 349.469,287	2	701.982,216 349.369,055	100.596
2	701.982,216 349.369,055	3	701.982,993 349.369,183	0.788
3	701.982,993 349.369,183	4	701.992,063 349.370,652	9.188
4	701.992,063 349.370,652	5	701.983,533 349.470,762	100.473
5	701.983,533 349.470,762	1	701.973,676 349.469,287	9.967

**** Lungimile segmentelor sunt determinate în planul de proiecție Stereo 70 și sunt rotunjite la 1 milimetru.**

***** Distanța dintre puncte este formată din segmente cumulate ce sunt mai mici decât valoarea 1 milimetru.**

**DATE DESPRE IMOBILUL NR. 70987**

Oficiul de Cadastru și Publicitate Imobiliară IALOMITA
Biroul de Cadastru și Publicitate Imobiliară Slobozia

A. Partea I. Descrierea imobilului

TEREN Extravilan

Adresa: Jud. Ialomita

Nr. Crt	Nr cadastral Nr. topografic	Suprafața* (mp)	Observații / Referințe
A1		2.000	Sector cadastral:7 Teren neimprejmuit;

B. Partea II. Proprietari și acte

Inscrieri privitoare la dreptul de proprietate și alte drepturi reale	Referințe
/	
Act Administrativ nr. 036849, din 25/03/1999 emis de CJSDPAT IALOMITA;	
B1	A1
Intabulare, drept de PROPRIETATE, dobandit prin Reconstituire, cota actuala 1/1, cota initiala 1/1	
1) SOARE A. ANICA	

C. Partea III. SARCINI .


Inscrieri privind dezmembramintele dreptului de proprietate, drepturi reale de garanție și sarcini	Referințe
NU SUNT	

Anexa Nr. 1 La Partea I

Teren

Nr cadastral	Suprafața (mp)*	Observații / Referințe
	2.000	

* Suprafața este determinată în planul de proiecție Stereo 70.



Date referitoare la teren

Crt	Categorie folosință	Intravilan	Suprafața (mp)	Tarla	Parcelă	Nr. topo	Observații / Referințe
1	vie	NU	2.000	560/10	30	-	

Lungime Segmente

1) Valorile lungimilor segmentelor sunt obținute din proiecție în plan.

Punct început	X / Y	Punct sfârșit	X / Y	Lungime segment (** (m)
1	701.973,676 349.469,287	2	701.954,789 349.466,462	19.097
2	701.954,789 349.466,462	3	701.961,782 349.365,692	101.013
3	701.961,782 349.365,692	4	701.962,602 349.365,809	0.828
4	701.962,602 349.365,809	5	701.982,216 349.369,055	19.881
5	701.982,216 349.369,055	1	701.973,676 349.469,287	100.596

**** Lungimile segmentelor sunt determinate în planul de proiecție Stereo 70 și sunt rotunjite la 1 milimetru.**

***** Distanța dintre puncte este formată din segmente cumulate ce sunt mai mici decât valoarea 1 milimetru.**

**DATE DESPRE IMOBILUL NR. 70988**

Oficiul de Cadastru și Publicitate Imobiliară IALOMITA
Biroul de Cadastru și Publicitate Imobiliară Slobozia

A. Partea I. Descrierea imobilului

TEREN Extravilan

Adresa: Jud. Ialomita

Nr. Crt	Nr cadastral Nr. topografic	Suprafața* (mp)	Observații / Referințe
A1		1.000	Sector cadastral:7 Teren neimprejmuit;

B. Partea II. Proprietari și acte

Inscrieri privitoare la dreptul de proprietate și alte drepturi reale		Referințe
/		
Act Administrativ nr. 036734, din 05/08/1998 emis de CJSDPAT IALOMITA;		
B1	Intabulare, drept de PROPRIETATE, dobandit prin Reconstituire, cota actuala 1/1, cota initiala 1/1 1) BONTOI S. GHEORGHE 2) MOLDOVEANU S. SAFTA 3) BONTOI S. TUDOR 4) BONTOI S. CONSTANTIN 5) BONTOI S. SPIREA	A1

C. Partea III. SARCINI .


Inscrieri privind dezmembramintele dreptului de proprietate, drepturi reale de garanție și sarcini	Referințe
NU SUNT	

Anexa Nr. 1 La Partea I

Teren

Nr cadastral	Suprafața (mp)*	Observații / Referințe
	1.000	

* Suprafața este determinată în planul de proiecție Stereo 70.



Date referitoare la teren

Crt	Categorie folosință	Intra vilan	Suprafața (mp)	Tarla	Parcelă	Nr. topo	Observații / Referințe
1	vie	NU	1.000	560/10	31	-	

Lungime Segmente

1) Valorile lungimilor segmentelor sunt obținute din proiecție în plan.

Punct început	X / Y	Punct sfârșit	X / Y	Lungime segment (** (m)
1	701.951,953 349.364,283	2	701.961,782 349.365,692	9.929
2	701.961,782 349.365,692	3	701.954,789 349.466,462	101.013
3	701.954,789 349.466,462	4	701.944,965 349.464,993	9.934
4	701.944,965 349.464,993	1	701.951,953 349.364,283	100.951

** Lungimile segmentelor sunt determinate în planul de proiecție Stereo 70 și sunt rotunjite la 1 milimetru.

***** Distanţa dintre puncte este formată din segmente cumulate ce sunt mai mici decât valoarea 1 milimetru.**

**DATE DESPRE IMOBILUL NR. 70989**

Oficiul de Cadastru și Publicitate Imobiliară IALOMITA
Biroul de Cadastru și Publicitate Imobiliară Slobozia

A. Partea I. Descrierea imobilului

TEREN Extravilan

Adresa: Jud. Ialomita

Nr. Crt	Nr cadastral Nr. topografic	Suprafața* (mp)	Observații / Referințe
A1		1.000	Sector cadastral:7 Teren neimprejmuț;

B. Partea II. Proprietari și acte

Inscrieri privitoare la dreptul de proprietate și alte drepturi reale		Referințe
/		
Act Administrativ nr. 036721, din 30/07/1998 emis de CJSDPAT IALOMITA;		
B1	Intabulare, drept de PROPRIETATE, dobândit prin Reconstituire, cota actuala 4/6, cota initiala 1/1 1) COJOCARU N. VASILE	A1
Act Notarial nr. 220, din 30/08/2013 emis de B.N.P. Paun Mariana;		
B2	Intabulare, drept de PROPRIETATE, dobândit prin Succesiune, cota actuala 1/24, cota initiala 1/6 1) COJOCARU SORIN	A1
B3	Intabulare, drept de PROPRIETATE, dobândit prin Succesiune, cota actuala 1/24, cota initiala 1/6 1) TĂRÎNCĂ IONELA	A1
B4	Intabulare, drept de PROPRIETATE, dobândit prin Succesiune, cota actuala 1/24, cota initiala 1/6 1) COJOCARU S. VASILICA	A1
B5	Intabulare, drept de PROPRIETATE, dobândit prin Succesiune, cota actuala 1/24, cota initiala 1/6 1) COJOCARU AURAȘ-AURELIAN	A1
Act Notarial nr. 168, din 05/12/2024 emis de B.I.N. PAUN MARIANA;		
B6	Intabulare, drept de PROPRIETATE, dobândit prin Succesiune, cota actuala 1/18, cota initiala 1/6 1) COJOCARU GEORGIANA	A1
B7	Intabulare, drept de PROPRIETATE, dobândit prin Succesiune, cota actuala 1/18, cota initiala 1/6 1) ĆÎRSTEI LUCIANA	A1
B8	Intabulare, drept de PROPRIETATE, dobândit prin Succesiune, cota actuala 1/18, cota initiala 1/6 1) COJOCARU VASILICĂ	A1

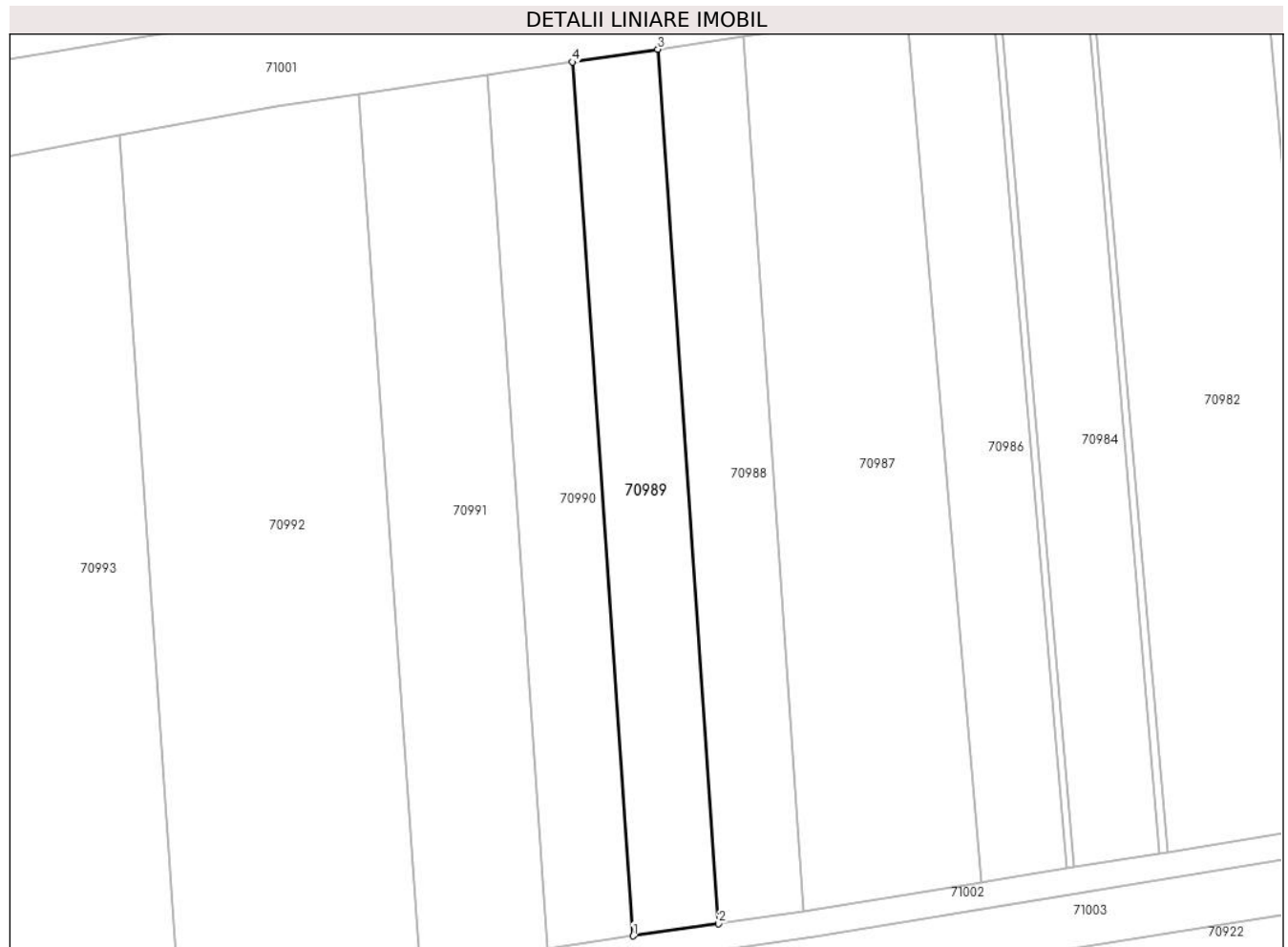
C. Partea III. SARCINI .

Inscrieri privind dezmembramentele dreptului de proprietate, drepturi reale de garanție și sarcini	Referințe
NU SUNT	

Teren

Nr cadastral	Suprafața (mp)*	Observații / Referințe
	1.000	

* Suprafața este determinată în planul de proiecție Stereo 70.



Date referitoare la teren

Crt	Categorie folosință	Intravilan	Suprafața (mp)	Tarla	Parcelă	Nr. topo	Observații / Referințe
1	vie	NU	1.000	560/10	32	-	

Lungime Segmente

1) Valorile lungimilor segmentelor sunt obținute din proiecție în plan.

Punct început	X / Y	Punct sfârșit	X / Y	Lungime segment (** (m)
1	701.942,119 349.362,874	2	701.951,953 349.364,283	9.935
2	701.951,953 349.364,283	3	701.944,965 349.464,993	100.951
3	701.944,965 349.464,993	4	701.935,134 349.463,522	9.94
4	701.935,134 349.463,522	1	701.942,119 349.362,874	100.89

** Lungimile segmentelor sunt determinate în planul de proiecție Stereo 70 și sunt rotunjite la 1 milimetru.

***** Distanţa dintre puncte este formată din segmente cumulate ce sunt mai mici decât valoarea 1 milimetru.**

**DATE DESPRE IMOBILUL NR. 70990**

Oficiul de Cadastru și Publicitate Imobiliară IALOMITA
Biroul de Cadastru și Publicitate Imobiliară Slobozia

A. Partea I. Descrierea imobilului

TEREN Extravilan

Adresa: Jud. Ialomita

Nr. Crt	Nr cadastral Nr. topografic	Suprafața* (mp)	Observații / Referințe
A1		1.000	Sector cadastral:7 Teren neimprejmuit;

B. Partea II. Proprietari și acte

Inscrieri privitoare la dreptul de proprietate și alte drepturi reale		Referințe
/		
Act Administrativ nr. 035899, din 07/04/1995 emis de CJSDPAT IALOMITA;		
B1	Intabulare, drept de PROPRIETATE, dobandit prin Reconstituire, cota actuala 1/1, cota initiala 1/1 1) GHIȚESCU A. NICOLAE 2) JUGUREANU A. PARASCHIVA 3) GHIȚESCU A. ALEXANDRU 4) GHIȚESCU A. AUREL 5) GHIȚESCU A. OVIDIU 6) GHIȚĂ I. ALEXANDRU 7) GHIȚESCU A. VALERIU	A1

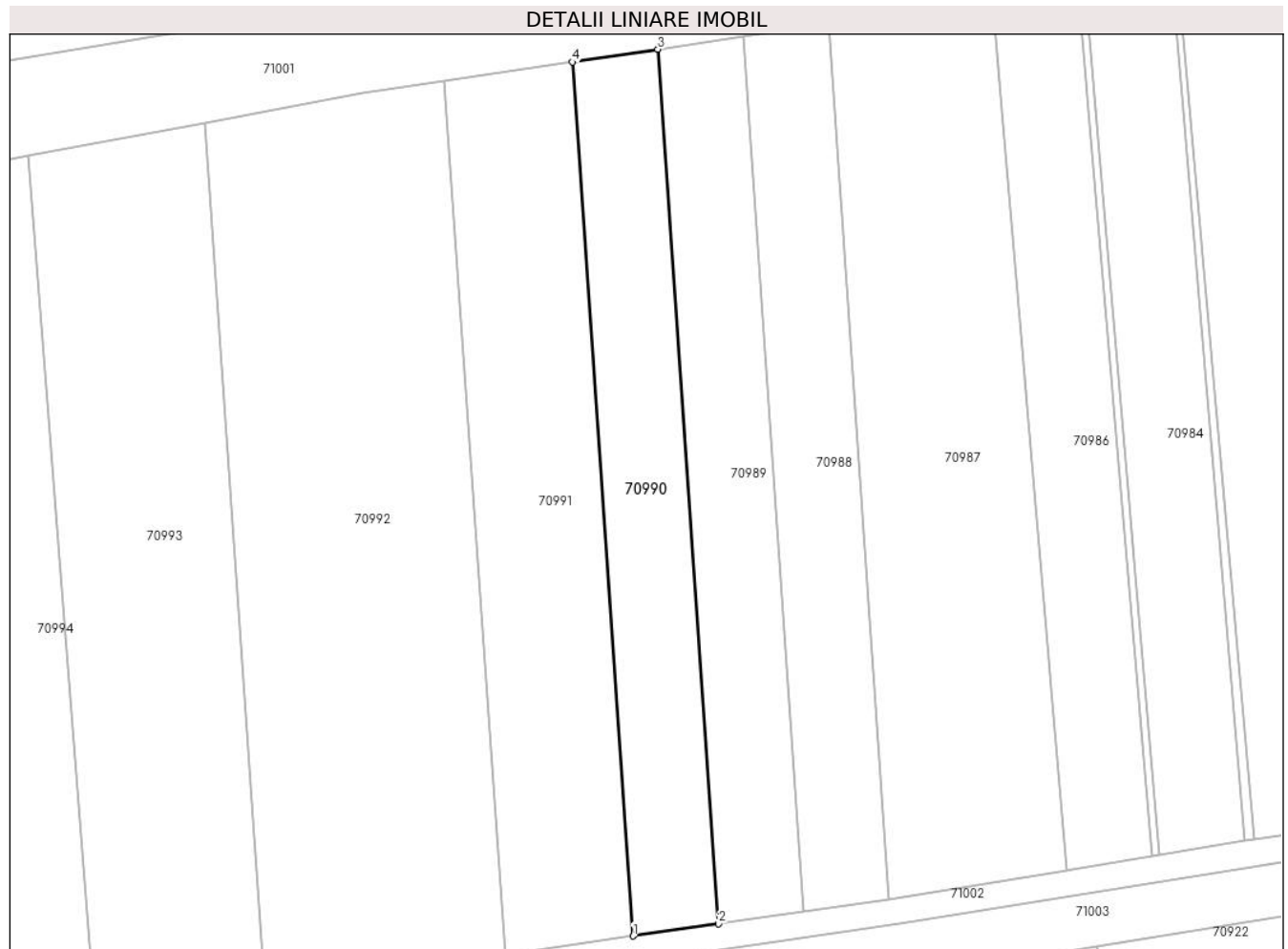
C. Partea III. SARCINI .

Inscrieri privind dezmembramintele dreptului de proprietate, drepturi reale de garanție și sarcini	Referințe
NU SUNT	

Teren

Nr cadastral	Suprafața (mp)*	Observații / Referințe
	1.000	

* Suprafața este determinată în planul de proiecție Stereo 70.



Date referitoare la teren

Crt	Categorie folosință	Intra vilan	Suprafața (mp)	Tarla	Parcelă	Nr. topo	Observații / Referințe
1	vie	NU	1.000	560/13	5	-	CORECT 560/10, P 33

Lungime Segmente

1) Valorile lungimilor segmentelor sunt obținute din proiecție în plan.

Punct început	X / Y	Punct sfârșit	X / Y	Lungime segment (** (m)
1	701.932,278 349.361,464	2	701.942,119 349.362,874	9.941
2	701.942,119 349.362,874	3	701.935,134 349.463,522	100.89
3	701.935,134 349.463,522	4	701.925,298 349.462,051	9.946
4	701.925,298 349.462,051	1	701.932,278 349.361,464	100.829

** Lungimile segmentelor sunt determinate în planul de proiecție Stereo 70 și sunt rotunjite la 1 milimetru.

***** Distanţa dintre puncte este formată din segmente cumulate ce sunt mai mici decât valoarea 1 milimetru.**

**DATE DESPRE IMOBILUL NR. 70991**

Oficiul de Cadastru și Publicitate Imobiliară IALOMITA
Biroul de Cadastru și Publicitate Imobiliară Slobozia

A. Partea I. Descrierea imobilului

TEREN Extravilan

Adresa: Jud. Ialomita

Nr. Crt	Nr cadastral Nr. topografic	Suprafața* (mp)	Observații / Referințe
A1		1.500	Sector cadastral:7 Teren neimprejmuit;

B. Partea II. Proprietari și acte

Inscrieri privitoare la dreptul de proprietate și alte drepturi reale	Referințe
/	
Act Administrativ nr. 036768, din 21/08/1998 emis de CJSDPAT IALOMITA;	
B1	A1
Intabulare, drept de PROPRIETATE, dobandit prin Reconstituire, cota actuala 1/1, cota initiala 1/1	
1) MUNTEANU S. ION	


C. Partea III. SARCINI .

Inscrieri privind dezmembramintele dreptului de proprietate, drepturi reale de garanție și sarcini	Referințe
NU SUNT	

Teren

Nr cadastral	Suprafața (mp)*	Observații / Referințe
	1.500	

* Suprafața este determinată în planul de proiecție Stereo 70.



Date referitoare la teren

Crt	Categorie folosință	Intravilan	Suprafața (mp)	Tarla	Parcelă	Nr. topo	Observații / Referințe
1	vie	NU	1.500	560/10	34	-	

Lungime Segmente

1) Valorile lungimilor segmentelor sunt obținute din proiecție în plan.

Punct început	X / Y	Punct sfârșit	X / Y	Lungime segment (** (m)
1	701.917,505 349.359,347	2	701.932,278 349.361,464	14.923
2	701.932,278 349.361,464	3	701.925,298 349.462,051	100.829
3	701.925,298 349.462,051	4	701.910,532 349.459,842	14.93
4	701.910,532 349.459,842	1	701.917,505 349.359,347	100.737

** Lungimile segmentelor sunt determinate în planul de proiecție Stereo 70 și sunt rotunjite la 1 milimetru.

***** Distanţa dintre puncte este formată din segmente cumulate ce sunt mai mici decât valoarea 1 milimetru.**

**DATE DESPRE IMOBILUL NR. 70992**

Oficiul de Cadastru și Publicitate Imobiliară IALOMITA
Biroul de Cadastru și Publicitate Imobiliară Slobozia

A. Partea I. Descrierea imobilului

TEREN Extravilan

Adresa: Jud. Ialomita

Nr. Crt	Nr cadastral Nr. topografic	Suprafața* (mp)	Observații / Referințe
A1		2.800	Sector cadastral:7 Teren neimprejmuit;

B. Partea II. Proprietari și acte

Inscrieri privitoare la dreptul de proprietate și alte drepturi reale		Referințe
/		
Act Notarial nr. 23, din 07/03/2017 emis de N.P. PĂUN MARIANA;		
B1	Intabulare, drept de PROPRIETATE, mostenire, dobandit prin Succesiune, cota actuala 1/4, cota initiala 1/1 1) ARGHIROIU IONUT	A1
B2	Intabulare, drept de PROPRIETATE, mostenire, dobandit prin Succesiune, cota actuala 1/4, cota initiala 1/1 1) ROMAN DANIELA	A1
B3	Intabulare, drept de PROPRIETATE, mostenire, dobandit prin Succesiune, cota actuala 1/4, cota initiala 1/1 1) ANGHELESCU ARMENIȚA	A1
B4	Intabulare, drept de PROPRIETATE, mostenire, dobandit prin Succesiune, cota actuala 1/4, cota initiala 1/1 1) BRACĂU EUGENIA	A1

C. Partea III. SARCINI .


Inscrieri privind dezmembramintele dreptului de proprietate, drepturi reale de garanție și sarcini	Referințe
NU SUNT	

Anexa Nr. 1 La Partea I

Teren

Nr cadastral	Suprafața (mp)*	Observații / Referințe
	2.800	

* Suprafața este determinată în planul de proiecție Stereo 70.



Date referitoare la teren

Crt	Categorie folosință	Intra vilan	Suprafața (mp)	Tarla	Parcelă	Nr. topo	Observații / Referințe
1	arabil	NU	2.800	560/10	35	-	

Lungime Segmente

1) Valorile lungimilor segmentelor sunt obținute din proiecție în plan.

Punct început	X / Y	Punct sfârșit	X / Y	Lungime segment (** (m)
1	701.882,912 349.455,047	2	701.889,824 349.355,441	99.845
2	701.889,824 349.355,441	3	701.910,302 349.358,315	20.679
3	701.910,302 349.358,315	4	701.917,505 349.359,347	7.277
4	701.917,505 349.359,347	5	701.910,532 349.459,842	100.737
5	701.910,532 349.459,842	6	701.901,067 349.458,426	9.57

Punct început	X / Y	Punct sfârșit	X / Y	Lungime segment (** (m)
6	701.901,067 349.458,426	1	701.882,912 349.455,047	18.467

** Lungimile segmentelor sunt determinate în planul de proiecție Stereo 70 și sunt rotunjite la 1 milimetru.

*** Distanța dintre puncte este formată din segmente cumulate ce sunt mai mici decât valoarea 1 milimetru.

**DATE DESPRE IMOBILUL NR. 70993**

Oficiul de Cadastru și Publicitate Imobiliară IALOMITA
Biroul de Cadastru și Publicitate Imobiliară Slobozia

A. Partea I. Descrierea imobilului

TEREN Extravilan

Adresa: Jud. Ialomita

Nr. Crt	Nr cadastral Nr. topografic	Suprafața* (mp)	Observații / Referințe
A1		2.000	Sector cadastral:7 Teren neimprejmuit;

B. Partea II. Proprietari și acte

Inscrieri privitoare la dreptul de proprietate și alte drepturi reale	Referințe
/	
Act Administrativ nr. 036771, din 21/08/1998 emis de CJSDPAT IALOMITA;	
B1	A1
Intabulare, drept de PROPRIETATE, dobandit prin Reconstituire, cota actuala 1/1, cota initiala 1/1	
1) NICOLAE N. MATEI DEFUNCT:Da	

C. Partea III. SARCINI .

Inscrieri privind dezmembramintele dreptului de proprietate, drepturi reale de garanție și sarcini	Referințe
NU SUNT	

Teren

Nr cadastral	Suprafața (mp)*	Observații / Referințe
	2.000	

* Suprafața este determinată în planul de proiecție Stereo 70.



Date referitoare la teren

Crt	Categorie folosință	Intra vilan	Suprafața (mp)	Tarla	Parcelă	Nr. topo	Observații / Referințe
1	arabil	NU	2.000	560/10	36	-	

Lungime Segmente

1) Valorile lungimilor segmentelor sunt obținute din proiecție în plan.

Punct început	X / Y	Punct sfârșit	X / Y	Lungime segment (** (m)
1	701.870,17 349.353,16	2	701.880,285 349.354,103	10.159
2	701.880,285 349.354,103	3	701.889,824 349.355,441	9.633
3	701.889,824 349.355,441	4	701.882,912 349.455,047	99.845
4	701.882,912 349.455,047	5	701.862,602 349.451,268	20.659
5	701.862,602 349.451,268	1	701.870,17 349.353,16	98.399

**** Lungimile segmentelor sunt determinate în planul de proiecție Stereo 70 și sunt rotunjite la 1 milimetru.**

***** Distanța dintre puncte este formată din segmente cumulate ce sunt mai mici decât valoarea 1 milimetru.**

**DATE DESPRE IMOBILUL NR. 70994**

Oficiul de Cadastru și Publicitate Imobiliară IALOMITA
Biroul de Cadastru și Publicitate Imobiliară Slobozia

A. Partea I. Descrierea imobilului

TEREN Extravilan

Adresa: Jud. Ialomita

Nr. Crt	Nr cadastral Nr. topografic	Suprafața* (mp)	Observații / Referințe
A1		3.000	Sector cadastral:7 Teren neimprejmuit;

B. Partea II. Proprietari și acte

Inscrieri privitoare la dreptul de proprietate și alte drepturi reale	Referințe
/	
Act Administrativ nr. 036694, din 16/01/1998 emis de CJSDPAT IALOMITA;	
B1	A1
Intabulare, drept de PROPRIETATE, dobandit prin Reconstituire, cota actuala 1/1, cota initiala 1/1	
1) BURICESCU I. NICOLAE 2) BURICESCU I. GHEORGHE 3) PODARU I. CHIRIACA 4) BURICESCU I. IOAN 5) BURICESCU I. CONSTANTIN 6) ȘUȚU I. ELENA 7) CRISTA I. ANICA 8) TUDURACHI I. VIORICA 9) BURICESCU D. FLORICA	

C. Partea III. SARCINI .


Inscrieri privind dezmembramintele dreptului de proprietate, drepturi reale de garanție și sarcini	Referințe
NU SUNT	

Anexa Nr. 1 La Partea I

Teren

Nr cadastral	Suprafața (mp)*	Observații / Referințe
	3.000	

* Suprafața este determinată în planul de proiecție Stereo 70.



Date referitoare la teren

Crt	Categorie folosință	Intravilan	Suprafața (mp)	Tarla	Parcelă	Nr. topo	Observații / Referințe
1	arabil	NU	3.000	560/10	37	-	

Lungime Segmente

1) Valorile lungimilor segmentelor sunt obținute din proiecție în plan.

Punct început	X / Y	Punct sfârșit	X / Y	Lungime segment (** (m)
1	701.839,857 349.349,585	2	701.857,033 349.351,936	17.336
2	701.857,033 349.351,936	3	701.870,17 349.353,16	13.193
3	701.870,17 349.353,16	4	701.862,602 349.451,268	98.399
4	701.862,602 349.451,268	5	701.831,717 349.445,52	31.415
5	701.831,717 349.445,52	1	701.839,857 349.349,585	96.279

**** Lungimile segmentelor sunt determinate în planul de proiecție Stereo 70 și sunt rotunjite la 1 milimetru.**

***** Distanța dintre puncte este formată din segmente cumulate ce sunt mai mici decât valoarea 1 milimetru.**

**DATE DESPRE IMOBILUL NR. 70995**

Oficiul de Cadastru și Publicitate Imobiliară IALOMITA
Biroul de Cadastru și Publicitate Imobiliară Slobozia

A. Partea I. Descrierea imobilului

TEREN Extravilan

Adresa: Jud. Ialomita

Nr. Crt	Nr cadastral Nr. topografic	Suprafața* (mp)	Observații / Referințe
A1		1.452	Sector cadastral:7 Teren neimprejmuit;

B. Partea II. Proprietari și acte

Inscrieri privitoare la dreptul de proprietate și alte drepturi reale		Referințe
/		
Act Normativ nr. 7, din 13/03/1996 emis de PARLAMENTUL ROMANIEI (art.13 alin.(15));		
B1	Inscrierea posesiei, drept de PROPRIETATE, dobandit prin Lege, cota actuala 1/1, cota initiala 1/1 1) NEIDENTIFICAT NEIDENTIFICAT	A1
B2	SE NOTEAZA MENTIUNEA DE PROPRIETAR NEIDENTIFICAT	A1

C. Partea III. SARCINI .

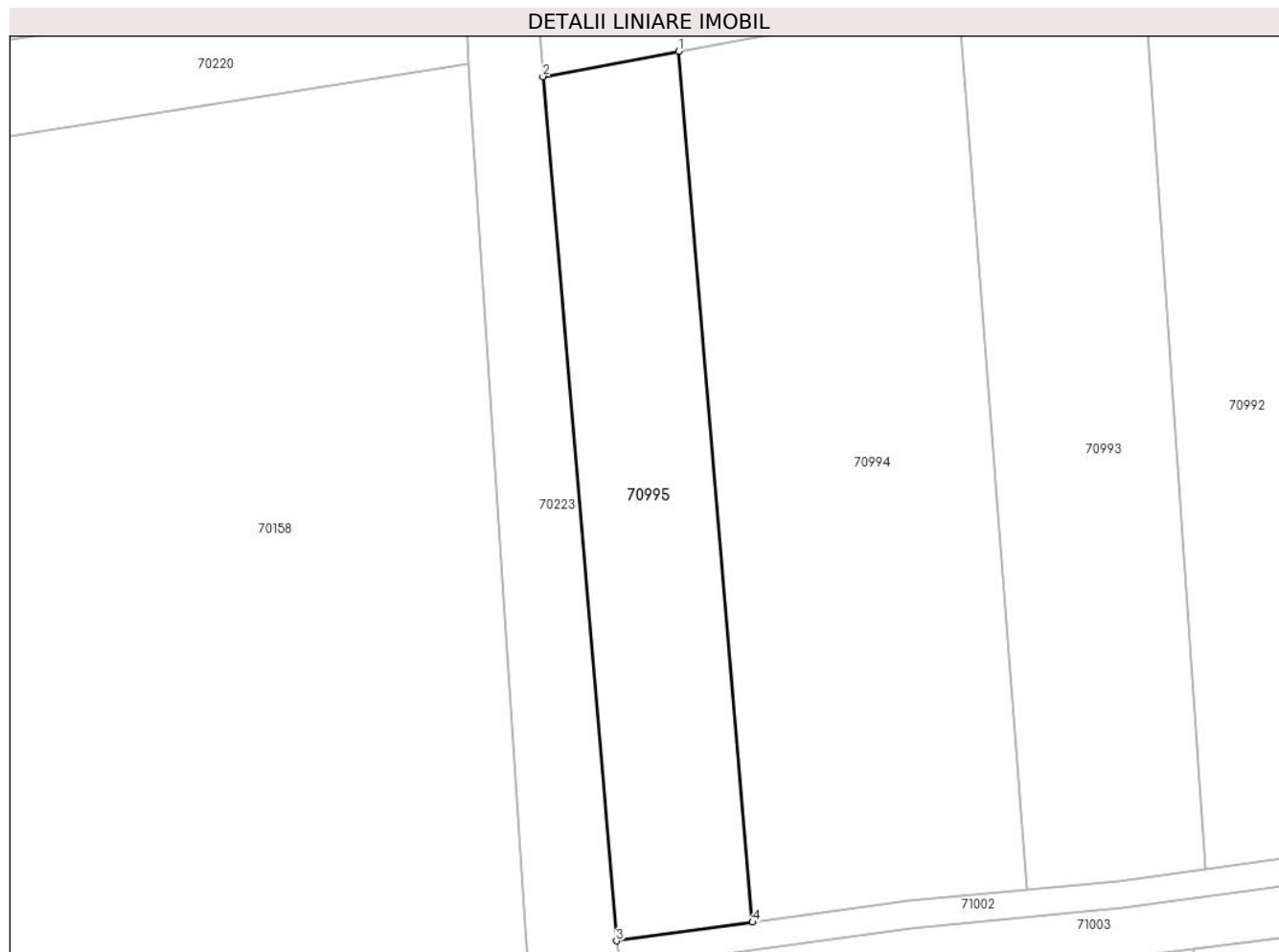
Inscrieri privind dezmembramintele dreptului de proprietate, drepturi reale de garanție și sarcini	Referințe
NU SUNT	

Anexa Nr. 1 La Partea I

Teren

Nr cadastral	Suprafața (mp)*	Observații / Referințe
	1.452	

* Suprafața este determinată în planul de proiecție Stereo 70.



Date referitoare la teren

Crt	Categorie folosință	Intra vilan	Suprafața (mp)	Tarla	Parcelă	Nr. topo	Observații / Referințe
1	arabil	NU	1.452	-	-	-	

Lungime Segmente

1) Valorile lungimilor segmentelor sunt obținute din proiecție în plan.

Punct început	X / Y	Punct sfârșit	X / Y	Lungime segment (** (m)
1	701.831,717 349.445,52	2	701.816,739 349.442,733	15.235
2	701.816,739 349.442,733	3	701.824,856 349.347,532	95.546
3	701.824,856 349.347,532	4	701.839,857 349.349,585	15.141
4	701.839,857 349.349,585	1	701.831,717 349.445,52	96.279

** Lungimile segmentelor sunt determinate în planul de proiecție Stereo 70 și sunt rotunjite la 1 milimetru.

***** Distanţa dintre puncte este formată din segmente cumulate ce sunt mai mici decât valoarea 1 milimetru.**

**DATE DESPRE IMOBILUL NR. 70996**

Oficiul de Cadastru și Publicitate Imobiliară IALOMITA
Biroul de Cadastru și Publicitate Imobiliară Slobozia

A. Partea I. Descrierea imobilului

TEREN Extravilan

Adresa: Jud. Ialomita

Nr. Crt	Nr cadastral Nr. topografic	Suprafața* (mp)	Observații / Referințe
A1		2.210	Sector cadastral:7 Teren neimprejmuit;

B. Partea II. Proprietari și acte

Inscrieri privitoare la dreptul de proprietate și alte drepturi reale		Referințe
/		
Act Normativ nr. 7, din 13/03/1996 emis de PARLAMENTUL ROMANIEI (art.13 alin.(15));		
B1	Inscrierea posesiei, drept de PROPRIETATE, dobandit prin Lege, cota actuala 1/1, cota initiala 1/1 1) NEIDENTIFICAT NEIDENTIFICAT	A1
B2	SE NOTEAZA MENTIUNEA DE PROPRIETAR NEIDENTIFICAT	A1

C. Partea III. SARCINI .

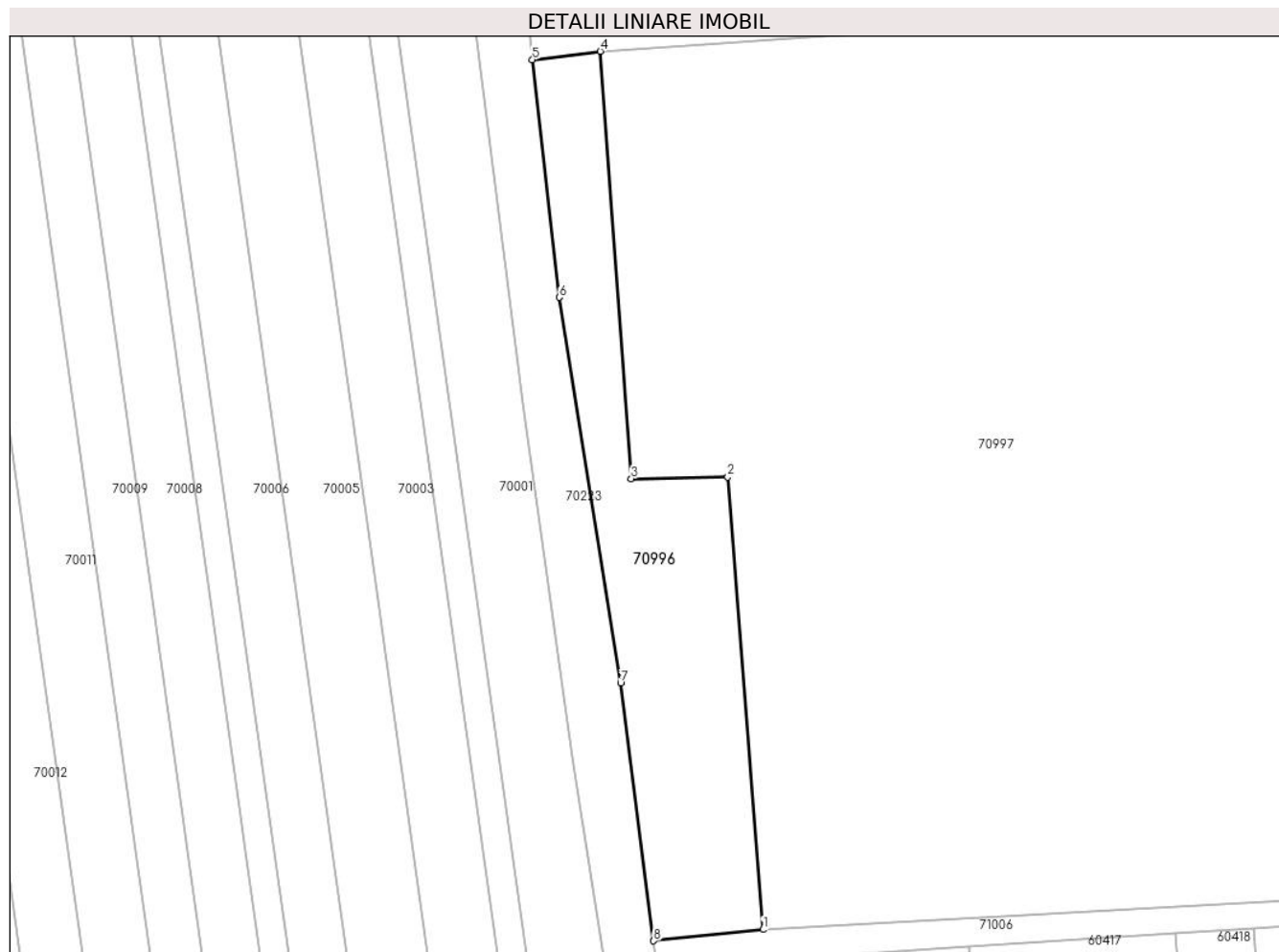
Inscrieri privind dezmembramintele dreptului de proprietate, drepturi reale de garanție și sarcini	Referințe
NU SUNT	

Anexa Nr. 1 La Partea I

Teren

Nr cadastral	Suprafața (mp)*	Observații / Referințe
	2.210	

* Suprafața este determinată în planul de proiecție Stereo 70.



Date referitoare la teren

Crt	Categorie folosință	Intravilan	Suprafața (mp)	Tarla	Parcelă	Nr. topo	Observații / Referințe
1	neproductiv	NU	2.210	-	-	-	

Lungime Segmente

1) Valorile lungimilor segmentelor sunt obținute din proiecție în plan.

Punct început	X / Y	Punct sfârșit	X / Y	Lungime segment (** (m)
1	701.874,639 349.074,372	2	701.868,83 349.149,052	74.905
2	701.868,83 349.149,052	3	701.852,9 349.148,802	15.932
3	701.852,9 349.148,802	4	701.847,786 349.219,327	70.71
4	701.847,786 349.219,327	5	701.836,565 349.217,955	11.305
5	701.836,565 349.217,955	6	701.841,008 349.178,727	39.48

Punct început	X / Y	Punct sfârșit	X / Y	Lungime segment (** (m)
6	701.841,008 349.178,727	7	701.851,133 349.115,077	64.45
7	701.851,133 349.115,077	8	701.856,595 349.072,507	42.919
8	701.856,595 349.072,507	1	701.874,639 349.074,372	18.14

** Lungimile segmentelor sunt determinate în planul de proiecție Stereo 70 și sunt rotunjite la 1 milimetru.

*** Distanța dintre puncte este formată din segmente cumulate ce sunt mai mici decât valoarea 1 milimetru.

**DATE DESPRE IMOBILUL NR. 70997**

Oficiul de Cadastru și Publicitate Imobiliară IALOMITA
Biroul de Cadastru și Publicitate Imobiliară Slobozia

A. Partea I. Descrierea imobilului

TEREN Extravilan

Adresa: Jud. Ialomita

Nr. Crt	Nr cadastral Nr. topografic	Suprafața* (mp)	Observații / Referințe
A1		16.802	Sector cadastral:7 Teren neimprejmuit;

B. Partea II. Proprietari și acte

Inscrieri privitoare la dreptul de proprietate și alte drepturi reale		Referințe
/		
Act Normativ nr. 7, din 13/03/1996 emis de PARLAMENTUL ROMANIEI (art.13 alin.(15));		
B1	Inscrierea posesiei, drept de PROPRIETATE, dobandit prin Lege, cota actuala 1/1, cota initiala 1/1 1) NEIDENTIFICAT NEIDENTIFICAT	A1
B2	SE NOTEAZA MENTIUNEA DE PROPRIETAR NEIDENTIFICAT	A1

C. Partea III. SARCINI .

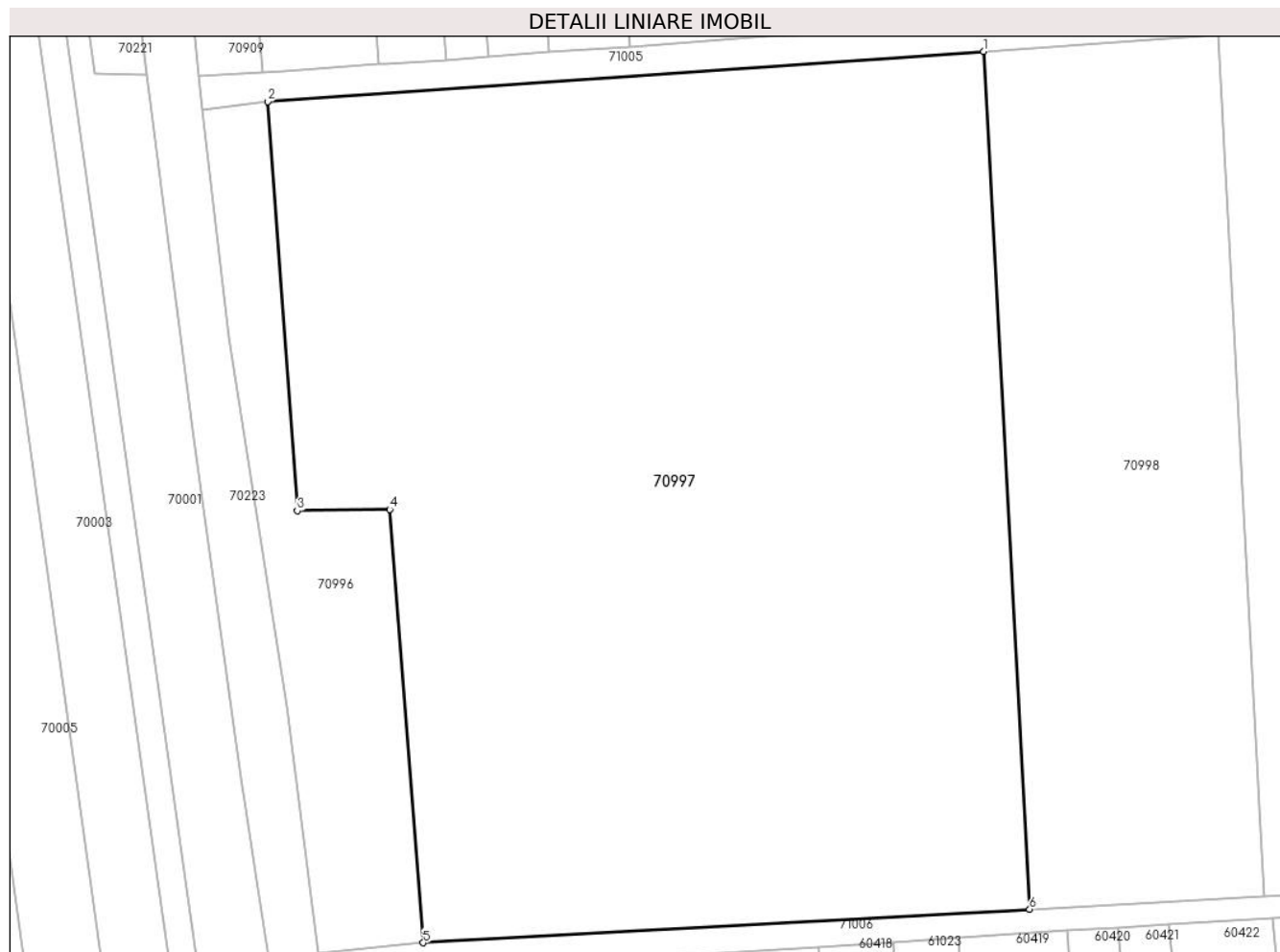
Inscrieri privind dezmembramintele dreptului de proprietate, drepturi reale de garanție și sarcini	Referințe
NU SUNT	

Anexa Nr. 1 La Partea I

Teren

Nr cadastral	Suprafața (mp)*	Observații / Referințe
	16.802	

* Suprafața este determinată în planul de proiecție Stereo 70.



Date referitoare la teren

Crt	Categorie folosință	Intravilan	Suprafața (mp)	Tarla	Parcelă	Nr. topo	Observații / Referințe
1	arabil	NU	16.802	-	-	-	

Lungime Segmente

1) Valorile lungimilor segmentelor sunt obținute din proiecție în plan.

Punct început	X / Y	Punct sfârșit	X / Y	Lungime segment (** (m)
1	701.971,309 349.227,954	2	701.847,786 349.219,327	123.824
2	701.847,786 349.219,327	3	701.852,9 349.148,802	70.71
3	701.852,9 349.148,802	4	701.868,83 349.149,052	15.932
4	701.868,83 349.149,052	5	701.874,639 349.074,372	74.905
5	701.874,639 349.074,372	6	701.979,232 349.080,151	104.752

Punct început	X / Y	Punct sfârșit	X / Y	Lungime segment (** (m)
6	701.979,232 349.080,151	1	701.971,309 349.227,954	148.016

** Lungimile segmentelor sunt determinate în planul de proiecție Stereo 70 și sunt rotunjite la 1 milimetru.

*** Distanța dintre puncte este formată din segmente cumulate ce sunt mai mici decât valoarea 1 milimetru.

**DATE DESPRE IMOBILUL NR. 70998**

Oficiul de Cadastru și Publicitate Imobiliară IALOMITA
 Biroul de Cadastru și Publicitate Imobiliară Slobozia

A. Partea I. Descrierea imobilului

TEREN Extravilan

Adresa: Jud. Ialomita

Nr. Crt	Nr cadastral Nr. topografic	Suprafața* (mp)	Observații / Referințe
A1	20502	6.000	Sector cadastral:7 Teren neimprejmuit;

B. Partea II. Proprietari și acte

Inscrieri privitoare la dreptul de proprietate și alte drepturi reale		Referințe
51957 / 28/11/2011		
Act Notarial nr. 3811, din 22/11/2011 emis de BNP DINCA MIRELA LUMINITA;		
B2	Intabulare, drept de PROPRIETATEcumparare, dobandit prin Conventie, cota actuala 1/1, cota initiala 1/1 1) DAVID DOBRICA, casatorit cu 2) DAVID MARIOARA, bun comun	A1

C. Partea III. SARCINI .


Inscrieri privind dezmembramintele dreptului de proprietate, drepturi reale de garanție și sarcini	Referințe
NU SUNT	

Anexa Nr. 1 La Partea I

Teren

Nr cadastral	Suprafața (mp)*	Observații / Referințe
20502	6.000	

* Suprafața este determinată în planul de proiecție Stereo 70.



Date referitoare la teren

Crt	Categorie folosință	Intravilan	Suprafața (mp)	Tarla	Parcelă	Nr. topo	Observații / Referințe
1	arabil	NU	6.000	524/11	2	-	

Lungime Segmente

1) Valorile lungimilor segmentelor sunt obținute din proiecție în plan.

Punct început	X / Y	Punct sfârșit	X / Y	Lungime segment (** (m)
1	702.011,672 349.230,773	2	701.971,309 349.227,954	40.461
2	701.971,309 349.227,954	3	701.979,232 349.080,151	148.016
3	701.979,232 349.080,151	4	702.019,626 349.082,382	40.456
4	702.019,626 349.082,382	1	702.011,672 349.230,773	148.604

** Lungimile segmentelor sunt determinate în planul de proiecție Stereo 70 și sunt rotunjite la 1 milimetru.

***** Distanţa dintre puncte este formată din segmente cumulate ce sunt mai mici decât valoarea 1 milimetru.**

**DATE DESPRE IMOBILUL NR. 70999**

Oficiul de Cadastru și Publicitate Imobiliară IALOMITA
Biroul de Cadastru și Publicitate Imobiliară Slobozia

A. Partea I. Descrierea imobilului

TEREN Extravilan

Adresa: Jud. Ialomita

Nr. Crt	Nr cadastral Nr. topografic	Suprafața* (mp)	Observații / Referințe
A1	20513	6.271	Sector cadastral:7 Teren neimprejmuit;

B. Partea II. Proprietari și acte

Inscrieri privitoare la dreptul de proprietate și alte drepturi reale	Referințe
51958 / 28/11/2011	
Act Notarial nr. 3812, din 22/11/2011 emis de BNP DINCA MIRELA LUMINITA;	
B2	A1
Intabulare, drept de PROPRIETATEcumparare, dobandit prin Conventie, cota actuala 1/1, cota initiala 1/1	
1) DAVID DOBRICA, casatorit cu	
2) DAVID MARIOARA	

C. Partea III. SARCINI .

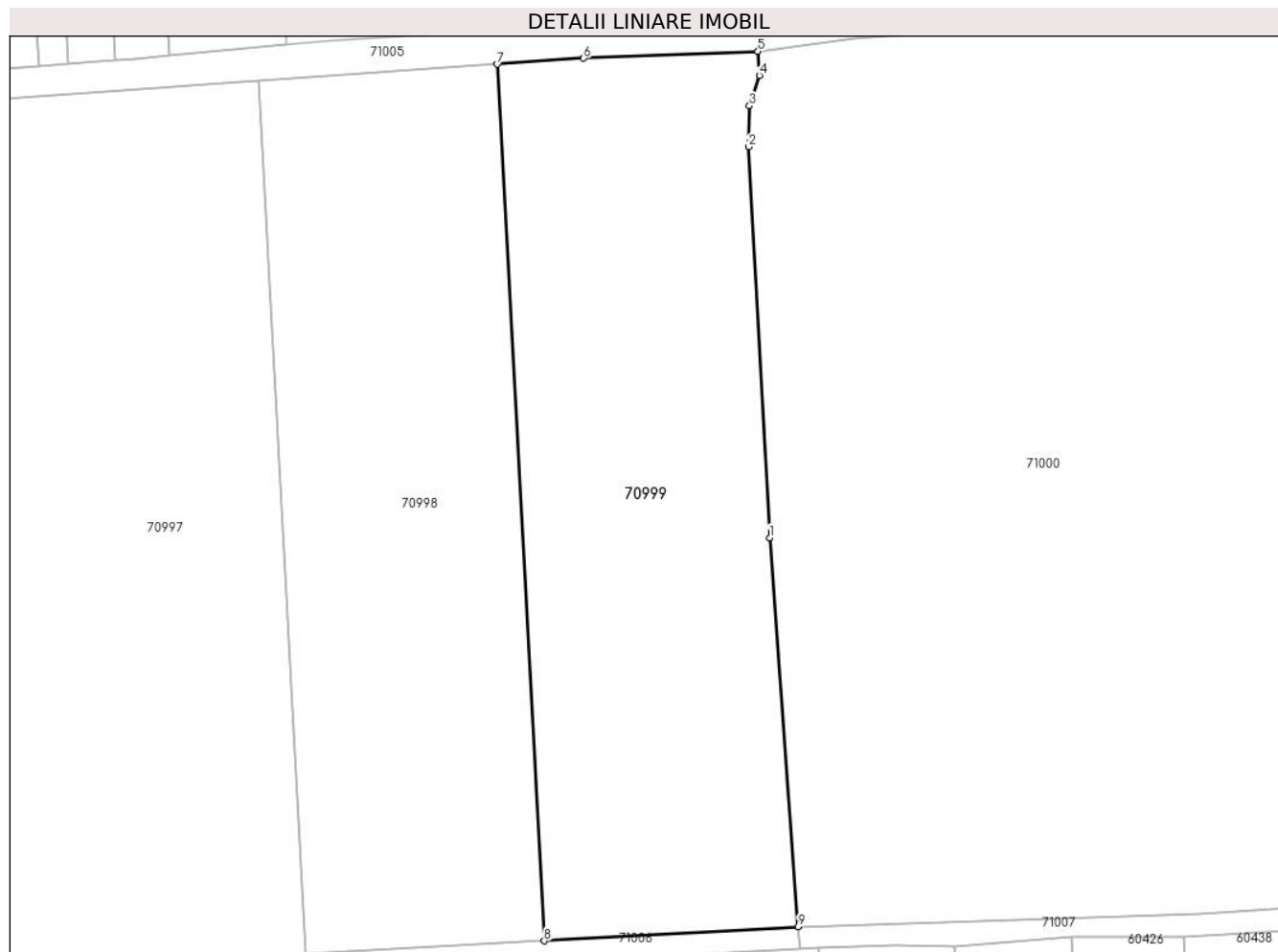
Inscrieri privind dezmembramintele dreptului de proprietate, drepturi reale de garanție și sarcini	Referințe
NU SUNT	

Anexa Nr. 1 La Partea I

Teren

Nr cadastral	Suprafața (mp)*	Observații / Referințe
20513	6.271	

* Suprafața este determinată în planul de proiecție Stereo 70.



Date referitoare la teren

Crt	Categorie folosință	Intravilan	Suprafața (mp)	Tarla	Parcelă	Nr. topo	Observații / Referințe
1	arabil	NU	6.271	524/11	1	-	

Lungime Segmente

1) Valorile lungimilor segmentelor sunt obținute din proiecție în plan.

Punct început	X / Y	Punct sfârșit	X / Y	Lungime segment (** (m)
1	702.057,808 349.150,62	2	702.054,261 349.216,789	66.265
2	702.054,261 349.216,789	3	702.054,397 349.223,744	6.956
3	702.054,397 349.223,744	4	702.056,084 349.228,899	5.425
4	702.056,084 349.228,899	5	702.055,807 349.232,969	4.08
5	702.055,807 349.232,969	6	702.026,272 349.231,793	29.559

Punct început	X / Y	Punct sfârșit	X / Y	Lungime segment (** (m)
6	702.026,272 349.231,793	7	702.011,672 349.230,773	14.636
7	702.011,672 349.230,773	8	702.019,626 349.082,382	148.604
8	702.019,626 349.082,382	9	702.062,595 349.084,756	43.035
9	702.062,595 349.084,756	1	702.057,808 349.150,62	66.037

** Lungimile segmentelor sunt determinate în planul de proiecție Stereo 70 și sunt rotunjite la 1 milimetru.

*** Distanța dintre puncte este formată din segmente cumulate ce sunt mai mici decât valoarea 1 milimetru.

**DATE DESPRE IMOBILUL NR. 71000**

Oficiul de Cadastru și Publicitate Imobiliară IALOMITA
 Biroul de Cadastru și Publicitate Imobiliară Slobozia

A. Partea I. Descrierea imobilului

TEREN Necunoscut

Adresa: Loc. Ograda, Jud. Ialomita

Nr. Crt	Nr cadastral Nr. topografic	Suprafața* (mp)	Observații / Referințe
A1		Din acte: 65.371 Masurata: 64.176	Sector cadastral:7 Teren neimprejmuit;

B. Partea II. Proprietari și acte

Inscrieri privitoare la dreptul de proprietate și alte drepturi reale		Referințe
/		
Act Administrativ nr. 453, din 14/11/2019 emis de PREFECTURA JUD. IALOMITA;		
B1	Intabulare, drept de PROPRIETATE, dobandit prin Lege, cota actuala 1/1, cota initiala 1/1 1) COMUNA OGRADA, CIF:16371390, DOMENIUL PRIVAT	A1

C. Partea III. SARCINI .

Inscrieri privind dezmembramintele dreptului de proprietate, drepturi reale de garanție și sarcini	Referințe
NU SUNT	

Teren

Nr cadastral	Suprafața (mp)*	Observații / Referințe
	Din acte: 65.371 Masurata: 64.176	

* Suprafața este determinată în planul de proiecție Stereo 70.



Date referitoare la teren

Crt	Categorie folosință	Intravilan	Suprafața (mp)	Tarla	Parcelă	Nr. topo	Observații / Referințe
1	pasune	NU	64.128	567/1	1	-	
2	pasune	DA	48	-	-	-	

Lungime Segmente

1) Valorile lungimilor segmentelor sunt obținute din proiecție în plan.

Punct început	X / Y	Punct sfârșit	X / Y	Lungime segment (** (m))
1	702.469,918 349.241,994	2	702.470,256 349.263,57	21.578
3	702.467,151 349.264,139	4	702.458,961 349.264,075	8.19
5	702.406,473 349.262,169	6	702.339,916 349.256,264	66.818
7	702.297,542 349.252,913	8	702.269,251 349.248,867	28.579

Punct început	X / Y	Punct sfârșit	X / Y	Lungime segment (** (m))
2	702.470,256 349.263,57	3	702.467,151 349.264,139	3.157
4	702.458,961 349.264,075	5	702.406,473 349.262,169	52.523
6	702.339,916 349.256,264	7	702.297,542 349.252,913	42.506
8	702.269,251 349.248,867	9	702.204,098 349.241,803	65.535

Punct început	X / Y	Punct sfârșit	X / Y	Lungime segment (** (m)
9	702.204,098 349.241,803	10	702.144,829 349.239,417	59.317
11	702.105,204 349.237,661	12	702.072,119 349.235,127	33.182
13	702.055,807 349.232,969	14	702.056,084 349.228,899	4.08
15	702.054,397 349.223,744	16	702.054,261 349.216,789	6.956
17	702.057,808 349.150,62	18	702.062,595 349.084,756	66.037
19	702.130,642 349.087,036	20	702.342,529 349.100,9	212.34
21	702.343,085 349.094,949	22	702.476,019 349.104,098	133.248
23	702.475,47 349.123,294	24	702.471,861 349.152,405	29.334
25	702.469,976 349.195,706	1	702.469,918 349.241,994	46.289

Punct început	X / Y	Punct sfârșit	X / Y	Lungime segment (** (m)
10	702.144,829 349.239,417	11	702.105,204 349.237,661	39.664
12	702.072,119 349.235,127	13	702.055,807 349.232,969	16.454
14	702.056,084 349.228,899	15	702.054,397 349.223,744	5.425
16	702.054,261 349.216,789	17	702.057,808 349.150,62	66.265
18	702.062,595 349.084,756	19	702.130,642 349.087,036	68.084
20	702.342,529 349.100,9	21	702.343,085 349.094,949	5.977
22	702.476,019 349.104,098	23	702.475,47 349.123,294	19.203
24	702.471,861 349.152,405	25	702.469,976 349.195,706	43.342

** Lungimile segmentelor sunt determinate în planul de proiecție Stereo 70 și sunt rotunjite la 1 milimetru.

*** Distanța dintre puncte este formată din segmente cumulate ce sunt mai mici decât valoarea 1 milimetru.

**DATE DESPRE IMOBILUL NR. 71001**

Oficiul de Cadastru și Publicitate Imobiliară IALOMITA
Biroul de Cadastru și Publicitate Imobiliară Slobozia

A. Partea I. Descrierea imobilului

TEREN Extravilan

Adresa: Jud. Ialomita

Nr. Crt	Nr cadastral Nr. topografic	Suprafața* (mp)	Observații / Referințe
A1		6.947	Sector cadastral:7 Teren neimprejmuit;

B. Partea II. Proprietari și acte

Inscrieri privitoare la dreptul de proprietate și alte drepturi reale		Referințe
/		
Act Normativ nr. 7, din 13/03/1996 emis de PARLAMENTUL ROMANIEI (art.13 alin.(15));		
B1	Inscrierea posesiei, drept de PROPRIETATE, dobandit prin Lege, cota actuala 1/1, cota initiala 1/1 1) NEIDENTIFICAT NEIDENTIFICAT	A1
B2	SE NOTEAZA MENTIUNEA DE PROPRIETAR NEIDENTIFICAT	A1

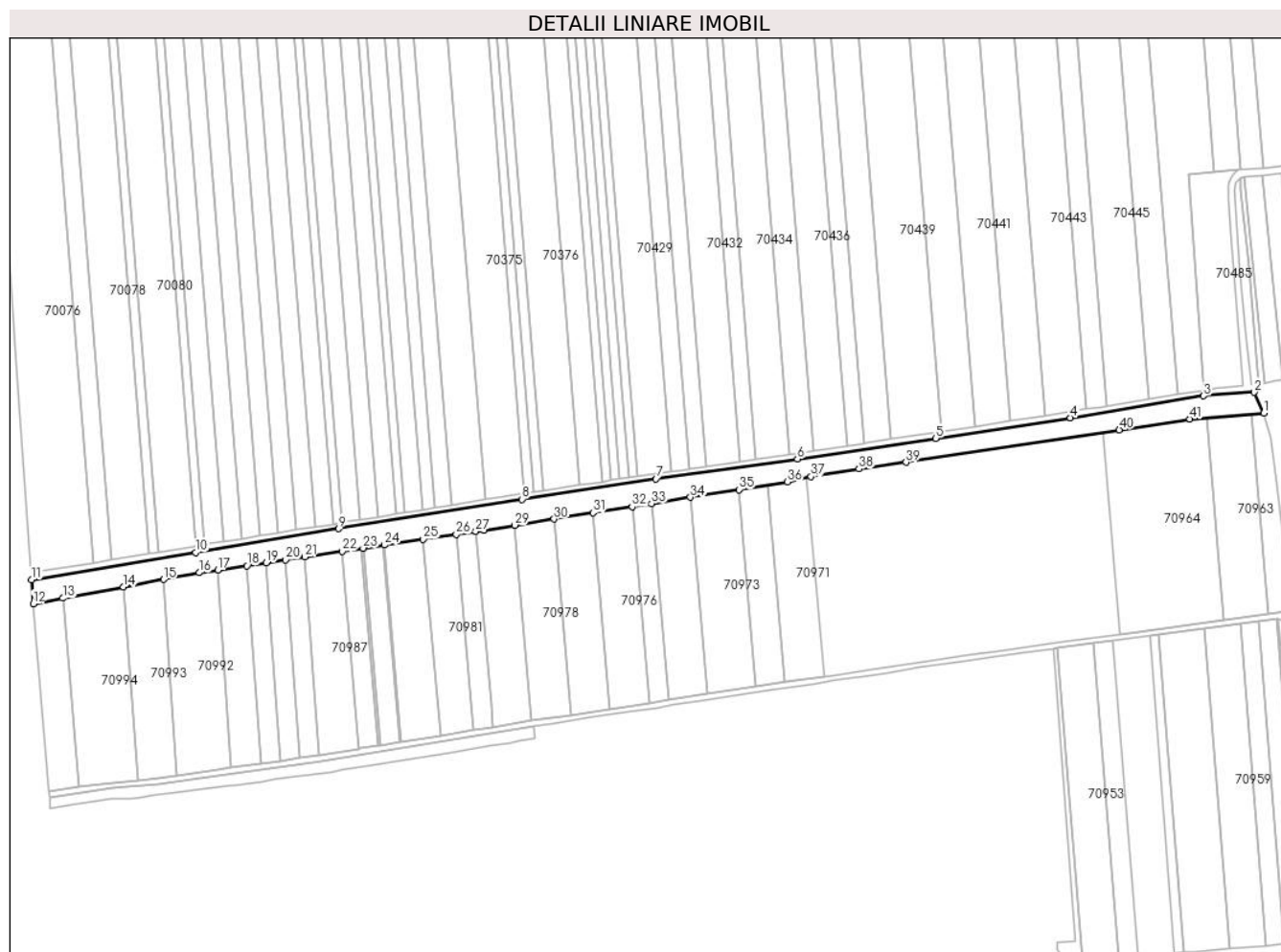
C. Partea III. SARCINI .

Inscrieri privind dezmembramintele dreptului de proprietate, drepturi reale de garanție și sarcini	Referințe
NU SUNT	

Teren

Nr cadastral	Suprafața (mp)*	Observații / Referințe
	6.947	

* Suprafața este determinată în planul de proiecție Stereo 70.



Date referitoare la teren

Crt	Categorie folosință	Intravilan	Suprafața (mp)	Tarla	Parcelă	Nr. topo	Observații / Referințe
1	curți constructii	NU	6.947	-	-	-	CANAL

Lungime Segmente

1) Valorile lungimilor segmentelor sunt obținute din proiecție în plan.

Punct început	X / Y	Punct sfârșit	X / Y	Lungime segment	Punct început	X / Y	Punct sfârșit	X / Y	Lungime segment	Punct început	X / Y	Punct sfârșit	X / Y	Lungime segment
1	702.442,061 349.539,593	2	702.437,214 349.550,047	11.523	2	702.437,214 349.550,047	3	702.411,444 349.548,235	25.834	3	702.411,444 349.548,235	4	702.343,823 349.537,102	68.531
4	702.343,823 349.537,102	5	702.275,35 349.526,738	69.253	5	702.275,35 349.526,738	6	702.205,044 349.516,166	71.097	6	702.205,044 349.516,166	7	702.133,258 349.506,121	72.485
7	702.133,258 349.506,121	8	702.065,083 349.495,764	68.958	8	702.065,083 349.495,764	9	701.972,057 349.480,801	94.221	9	701.972,057 349.480,801	10	701.899,226 349.468,741	73.823
10	701.899,226 349.468,741	11	701.815,912 349.454,809	84.47	11	701.815,912 349.454,809	12	701.816,739 349.442,733	12.104	12	701.816,739 349.442,733	13	701.831,717 349.445,52	15.235
13	701.831,717 349.445,52	14	701.862,602 349.451,268	31.415	14	701.862,602 349.451,268	15	701.882,912 349.455,047	20.659	15	701.882,912 349.455,047	16	701.901,067 349.458,426	18.467

Punct început	X / Y	Punct sfârșit	X / Y	Lungime segment	Punct început	X / Y	Punct sfârșit	X / Y	Lungime segment	Punct început	X / Y	Punct sfârșit	X / Y	Lungime segment
16	701.901,067 349.458,426	17	701.910,532 349.459,842	9.57	17	701.910,532 349.459,842	18	701.925,298 349.462,051	14.93	18	701.925,298 349.462,051	19	701.935,134 349.463,522	9.946
19	701.935,134 349.463,522	20	701.944,965 349.464,993	9.94	20	701.944,965 349.464,993	21	701.954,789 349.466,462	9.934	21	701.954,789 349.466,462	22	701.973,676 349.469,287	19.097
22	701.973,676 349.469,287	23	701.984,421 349.470,895	10.865	23	701.984,421 349.470,895	24	701.995,071 349.472,488	10.769	24	701.995,071 349.472,488	25	702.014,85 349.475,447	19.999
25	702.014,85 349.475,447	26	702.031,7 349.477,967	17.037	26	702.031,7 349.477,967	27	702.041,63 349.479,453	10.041	27	702.041,63 349.479,453	28	702.045,729 349.480,066	4.145
28	702.045,729 349.480,066	29	702.061,533 349.482,575	16.002	29	702.061,533 349.482,575	30	702.081,393 349.485,729	20.108	30	702.081,393 349.485,729	31	702.101,226 349.488,878	20.082
31	702.101,226 349.488,878	32	702.121,034 349.492,023	20.056	32	702.121,034 349.492,023	33	702.130,928 349.493,594	10.018	33	702.130,928 349.493,594	34	702.150,697 349.496,733	20.017
34	702.150,697 349.496,733	35	702.175,372 349.500,651	24.984	35	702.175,372 349.500,651	36	702.200,008 349.504,563	24.944	36	702.200,008 349.504,563	37	702.211,901 349.507,247	12.192
37	702.211,901 349.507,247	38	702.236,279 349.511,209	24.699	38	702.236,279 349.511,209	39	702.260,254 349.514,567	24.208	39	702.260,254 349.514,567	40	702.368,628 349.530,981	109.611
40	702.368,628 349.530,981	41	702.404,477 349.536,521	36.274	41	702.404,477 349.536,521	1	702.442,061 349.539,593	37.71					

** Lungimile segmentelor sunt determinate în planul de proiecție Stereo 70 și sunt rotunjite la 1 milimetru.

*** Distanța dintre puncte este formată din segmente cumulate ce sunt mai mici decât valoarea 1 milimetru.

**DATE DESPRE IMOBILUL NR. 71002**

Oficiul de Cadastru și Publicitate Imobiliară IALOMITA
Biroul de Cadastru și Publicitate Imobiliară Slobozia

A. Partea I. Descrierea imobilului

TEREN Extravilan

Adresa: Jud. Ialomita

Nr. Crt	Nr cadastral Nr. topografic	Suprafața* (mp)	Observații / Referințe
A1		1.847	Sector cadastral:7 Teren neimprejmuit;

B. Partea II. Proprietari și acte

Inscrieri privitoare la dreptul de proprietate și alte drepturi reale		Referințe
/		
Act Normativ nr. 7, din 13/03/1996 emis de PARLAMENTUL ROMANIEI (art.13 alin.(15));		
B1	Inscrierea posesiei, drept de PROPRIETATE, dobandit prin Lege, cota actuala 1/1, cota initiala 1/1 1) NEIDENTIFICAT NEIDENTIFICAT	A1
B2	SE NOTEAZA MENTIUNEA DE PROPRIETAR NEIDENTIFICAT	A1

C. Partea III. SARCINI .

Inscrieri privind dezmembramintele dreptului de proprietate, drepturi reale de garanție și sarcini	Referințe
NU SUNT	

Teren

Nr cadastral	Suprafața (mp)*	Observații / Referințe
	1.847	

* Suprafața este determinată în planul de proiecție Stereo 70.



Date referitoare la teren

Crt	Categorie folosință	Intravilan	Suprafața (mp)	Tarla	Parcelă	Nr. topo	Observații / Referințe
1	drum	NU	1.847	-	-	-	

Lungime Segmente

1) Valorile lungimilor segmentelor sunt obținute din proiecție în plan.

Punct început	X / Y	Punct sfârșit	X / Y	Lungime segment
1	702.097,901 349.384,49	2	702.106,149 349.385,745	8.343
4	702.124,072 349.388,472	5	702.133,668 349.389,932	9.706
7	702.155,706 349.393,284	8	702.191,38 349.398,711	36.084
10	702.223,22 349.403,555	11	702.232,453 349.404,96	9.34
13	702.250,515 349.407,708	14	702.267,284 349.410,259	16.962
16	702.306,137 349.416,17	17	702.307,265 349.416,341	1.141
2	702.106,149 349.385,745	3	702.114,619 349.387,034	8.568
5	702.133,668 349.389,932	6	702.142,419 349.391,263	8.851
8	702.191,38 349.398,711	9	702.213,962 349.402,147	22.842
11	702.232,453 349.404,96	12	702.238,067 349.405,814	5.678
14	702.267,284 349.410,259	15	702.290,582 349.413,803	23.567
17	702.307,265 349.416,341	18	702.315,401 349.417,413	8.207
3	702.114,619 349.387,034	4	702.124,072 349.388,472	9.561
6	702.142,419 349.391,263	7	702.155,706 349.393,284	13.44
9	702.213,962 349.402,147	10	702.223,22 349.403,555	9.365
12	702.238,067 349.405,814	13	702.250,515 349.407,708	12.591
15	702.290,582 349.413,803	16	702.306,137 349.416,17	15.733
18	702.315,401 349.417,413	19	702.320,219 349.418,048	4.86

Punct început	X / Y	Punct sfârșit	X / Y	Lungime segment	Punct început	X / Y	Punct sfârșit	X / Y	Lungime segment	Punct început	X / Y	Punct sfârșit	X / Y	Lungime segment
19	702.320,219 349.418,048	20	702.324,979 349.418,675	4.801	20	702.324,979 349.418,675	21	702.335,016 349.419,997	10.124	21	702.335,016 349.419,997	22	702.337,265 349.420,294	2.268
22	702.337,265 349.420,294	23	702.355,451 349.422,69	18.344	23	702.355,451 349.422,69	24	702.365,351 349.423,994	9.985	24	702.365,351 349.423,994	25	702.374,706 349.425,226	9.436
25	702.374,706 349.425,226	26	702.384,078 349.426,519	9.46	26	702.384,078 349.426,519	27	702.384,505 349.426,578	0.431	27	702.384,505 349.426,578	28	702.388,691 349.427,136	4.223
28	702.388,691 349.427,136	29	702.411,904 349.430,23	23.419	29	702.411,904 349.430,23	30	702.430,104 349.432,656	18.36	30	702.430,104 349.432,656	31	702.439,406 349.433,897	9.385
31	702.439,406 349.433,897	32	702.449,415 349.435,231	10.097	32	702.449,415 349.435,231	33	702.453,73 349.433,483	4.656	33	702.453,73 349.433,483	34	702.455,502 349.431,036	3.021
34	702.455,502 349.431,036	35	702.455,36 349.442,091	11.056	35	702.455,36 349.442,091	36	702.453,655 349.439,768	2.882	36	702.453,655 349.439,768	37	702.452,223 349.438,527	1.895
37	702.452,223 349.438,527	38	702.448,474 349.437,94	3.795	38	702.448,474 349.437,94	39	702.431,518 349.435,637	17.111	39	702.431,518 349.435,637	40	702.378,722 349.428,466	53.281
40	702.378,722 349.428,466	41	702.340,113 349.423,222	38.964	41	702.340,113 349.423,222	42	702.311,007 349.419,269	29.373	42	702.311,007 349.419,269	43	702.306,676 349.418,681	4.371
43	702.306,676 349.418,681	44	702.291,557 349.416,474	15.28	44	702.291,557 349.416,474	45	702.272,088 349.413,633	19.675	45	702.272,088 349.413,633	46	702.242,885 349.409,37	29.512
46	702.242,885 349.409,37	47	702.223,393 349.406,525	19.699	47	702.223,393 349.406,525	48	702.208,69 349.404,379	14.859	48	702.208,69 349.404,379	49	702.184,04 349.400,629	24.933
49	702.184,04 349.400,629	50	702.159,351 349.396,873	24.973	50	702.159,351 349.396,873	51	702.139,571 349.393,864	20.008	51	702.139,571 349.393,864	52	702.129,671 349.392,358	10.014
52	702.129,671 349.392,358	53	702.109,852 349.389,343	20.047	53	702.109,852 349.389,343	54	702.090,007 349.386,324	20.073	54	702.090,007 349.386,324	55	702.070,491 349.383,355	19.741
55	702.070,491 349.383,355	56	702.070,136 349.383,297	0.359	56	702.070,136 349.383,297	57	702.050,283 349.380,082	20.112	57	702.050,283 349.380,082	58	702.040,402 349.378,481	10.01
58	702.040,402 349.378,481	59	702.023,571 349.375,755	17.051	59	702.023,571 349.375,755	60	702.003,813 349.372,555	20.015	60	702.003,813 349.372,555	61	702.002,81 349.372,393	1.016
61	702.002,81 349.372,393	62	701.992,95 349.370,796	9.989	62	701.992,95 349.370,796	63	701.992,063 349.370,652	0.898	63	701.992,063 349.370,652	64	701.982,993 349.369,183	9.188
64	701.982,993 349.369,183	65	701.982,216 349.369,055	0.788	65	701.982,216 349.369,055	66	701.962,602 349.365,809	19.881	66	701.962,602 349.365,809	67	701.961,782 349.365,692	0.828
67	701.961,782 349.365,692	68	701.951,953 349.364,283	9.929	68	701.951,953 349.364,283	69	701.942,119 349.362,874	9.935	69	701.942,119 349.362,874	70	701.932,278 349.361,464	9.941
70	701.932,278 349.361,464	71	701.917,505 349.359,347	14.923	71	701.917,505 349.359,347	72	701.910,302 349.358,315	7.277	72	701.910,302 349.358,315	73	701.889,824 349.355,441	20.679
73	701.889,824 349.355,441	74	701.880,285 349.354,103	9.633	74	701.880,285 349.354,103	75	701.870,17 349.353,16	10.159	75	701.870,17 349.353,16	76	701.857,033 349.351,936	13.193
76	701.857,033 349.351,936	77	701.839,857 349.349,585	17.336	77	701.839,857 349.349,585	78	701.824,856 349.347,532	15.141	78	701.824,856 349.347,532	79	701.825,263 349.344,56	3.0
79	701.825,263 349.344,56	80	701.857,376 349.348,955	32.413	80	701.857,376 349.348,955	81	701.880,633 349.351,122	23.357	81	701.880,633 349.351,122	82	701.910,724 349.355,344	30.386
82	701.910,724 349.355,344	83	701.963,055 349.362,844	52.866	83	701.963,055 349.362,844	84	702.070,957 349.380,391	109.32	84	702.070,957 349.380,391	85	702.079,465 349.381,686	8.606
85	702.079,465 349.381,686	86	702.080,345 349.381,819	0.89	86	702.080,345 349.381,819	1	702.097,901 349.384,49	17.758					

** Lungimile segmentelor sunt determinate în planul de proiecție Stereo 70 și sunt rotunjite la 1 milimetru.

*** Distanța dintre puncte este formată din segmente cumulate ce sunt mai mici decât valoarea 1 milimetru.

**DATE DESPRE IMOBILUL NR. 71003**

Oficiul de Cadastru și Publicitate Imobiliară IALOMITA
Biroul de Cadastru și Publicitate Imobiliară Slobozia

A. Partea I. Descrierea imobilului

TEREN Extravilan

Adresa: Jud. Ialomita

Nr. Crt	Nr cadastral Nr. topografic	Suprafața* (mp)	Observații / Referințe
A1		1.476	Sector cadastral:7 Teren neimprejmuit;

B. Partea II. Proprietari și acte

Inscrieri privitoare la dreptul de proprietate și alte drepturi reale		Referințe
/		
Act Normativ nr. 7, din 13/03/1996 emis de PARLAMENTUL ROMANIEI (art.13 alin.(15));		
B1	Inscrierea posesiei, drept de PROPRIETATE, dobandit prin Lege, cota actuala 1/1, cota initiala 1/1 1) NEIDENTIFICAT NEIDENTIFICAT	A1
B2	SE NOTEAZA MENTIUNEA DE PROPRIETAR NEIDENTIFICAT	A1

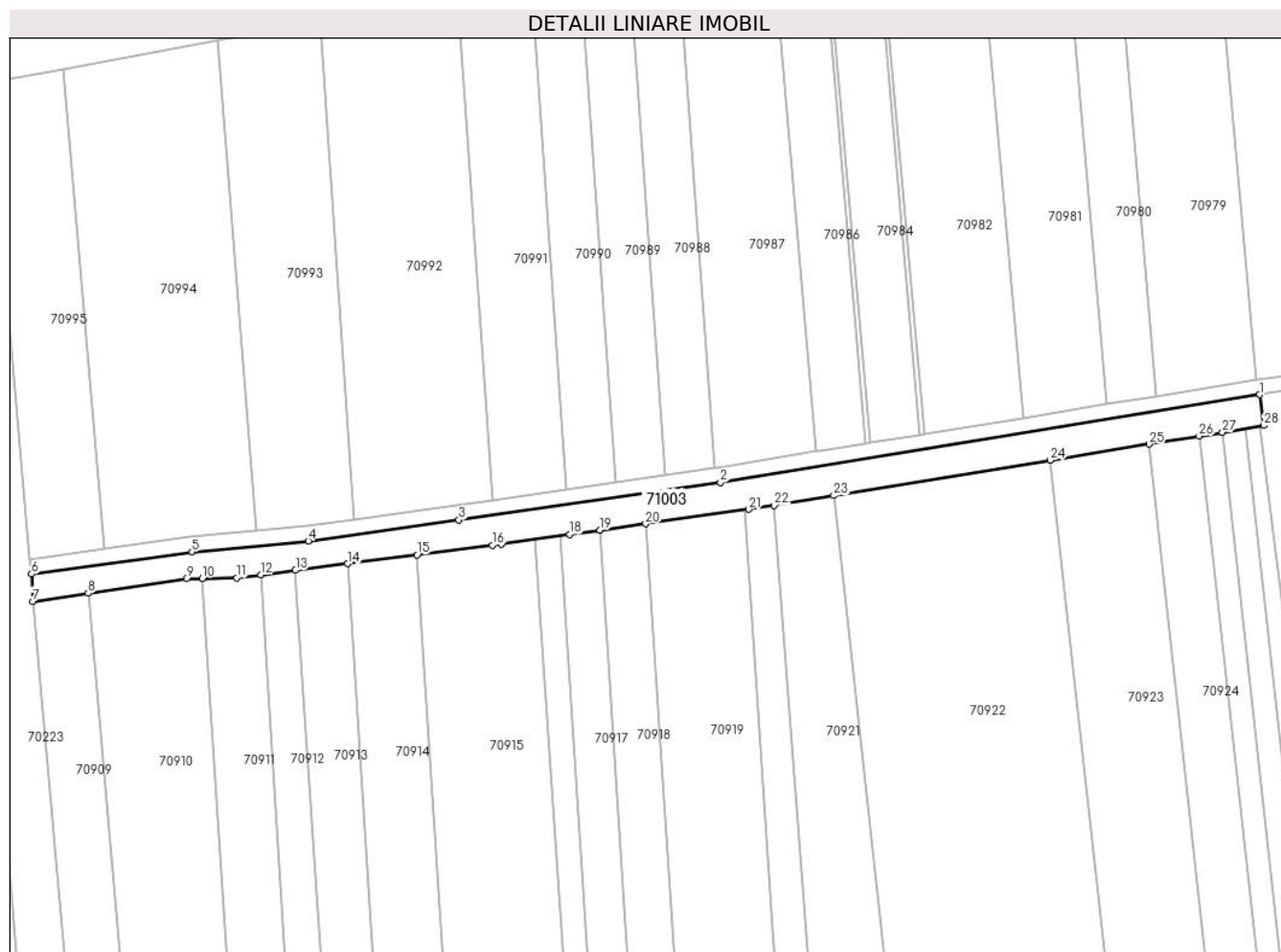
C. Partea III. SARCINI .

Inscrieri privind dezmembramintele dreptului de proprietate, drepturi reale de garanție și sarcini	Referințe
NU SUNT	

Teren

Nr cadastral	Suprafața (mp)*	Observații / Referințe
	1.476	

* Suprafața este determinată în planul de proiecție Stereo 70.



Date referitoare la teren

Crt	Categorie folosință	Intra vilan	Suprafața (mp)	Tarla	Parcelă	Nr. topo	Observații / Referințe
1	curți constructii	NU	1.476	-	-	-	CANAL

Lungime Segmente

1) Valorile lungimilor segmentelor sunt obținute din proiecție în plan.

Punct început	X / Y	Punct sfârșit	X / Y	Lungime segment (** (m)
1	702.070,957 349.380,391	2	701.963,055 349.362,844	109.32
3	701.910,724 349.355,344	4	701.880,633 349.351,122	30.386
5	701.857,376 349.348,955	6	701.825,263 349.344,56	32.413
7	701.825,471 349.339,084	8	701.836,546 349.340,713	11.194
9	701.856,233 349.343,61	10	701.859,428 349.343,666	3.196

Punct început	X / Y	Punct sfârșit	X / Y	Lungime segment (** (m)
2	701.963,055 349.362,844	3	701.910,724 349.355,344	52.866
4	701.880,633 349.351,122	5	701.857,376 349.348,955	23.357
6	701.825,263 349.344,56	7	701.825,471 349.339,084	5.48
8	701.836,546 349.340,713	9	701.856,233 349.343,61	19.899
10	701.859,428 349.343,666	11	701.866,28 349.343,784	6.853

Punct început	X / Y	Punct sfârșit	X / Y	Lungime segment (** (m)
11	701.866,28 349.343,784	12	701.871,098 349.344,398	4.857
13	701.878,023 349.345,28	14	701.888,465 349.346,611	10.526
15	701.902,335 349.348,378	16	701.917,409 349.350,298	15.197
17	701.919,238 349.350,553	18	701.932,859 349.352,452	13.752
19	701.938,929 349.353,298	20	701.948,083 349.354,574	9.243
21	701.968,684 349.357,445	22	701.973,824 349.358,282	5.207
23	701.985,733 349.360,221	24	702.029,009 349.367,267	43.847
25	702.048,774 349.370,486	26	702.058,813 349.372,12	10.171
27	702.063,463 349.372,878	28	702.071,751 349.374,227	8.397

Punct început	X / Y	Punct sfârșit	X / Y	Lungime segment (** (m)
12	701.871,098 349.344,398	13	701.878,023 349.345,28	6.981
14	701.888,465 349.346,611	15	701.902,335 349.348,378	13.982
16	701.917,409 349.350,298	17	701.919,238 349.350,553	1.846
18	701.932,859 349.352,452	19	701.938,929 349.353,298	6.129
20	701.948,083 349.354,574	21	701.968,684 349.357,445	20.8
22	701.973,824 349.358,282	23	701.985,733 349.360,221	12.066
24	702.029,009 349.367,267	25	702.048,774 349.370,486	20.025
26	702.058,813 349.372,12	27	702.063,463 349.372,878	4.711
28	702.071,751 349.374,227	1	702.070,957 349.380,391	6.215

** Lungimile segmentelor sunt determinate în planul de proiecție Stereo 70 și sunt rotunjite la 1 milimetru.

*** Distanța dintre puncte este formată din segmente cumulate ce sunt mai mici decât valoarea 1 milimetru.

**DATE DESPRE IMOBILUL NR. 71004**

Oficiul de Cadastru și Publicitate Imobiliară IALOMITA
Biroul de Cadastru și Publicitate Imobiliară Slobozia

A. Partea I. Descrierea imobilului

TEREN Extravilan

Adresa: Jud. Ialomita

Nr. Crt	Nr cadastral Nr. topografic	Suprafața* (mp)	Observații / Referințe
A1		408	Sector cadastral:7 Teren neimprejmuit;

B. Partea II. Proprietari și acte

Inscrieri privitoare la dreptul de proprietate și alte drepturi reale		Referințe
/		
Act Normativ nr. 7, din 13/03/1996 emis de PARLAMENTUL ROMANIEI (art.13 alin.(15));		
B1	Inscrierea posesiei, drept de PROPRIETATE, dobandit prin Lege, cota actuala 1/1, cota initiala 1/1 1) NEIDENTIFICAT NEIDENTIFICAT	A1
B2	SE NOTEAZA MENTIUNEA DE PROPRIETAR NEIDENTIFICAT	A1

C. Partea III. SARCINI .

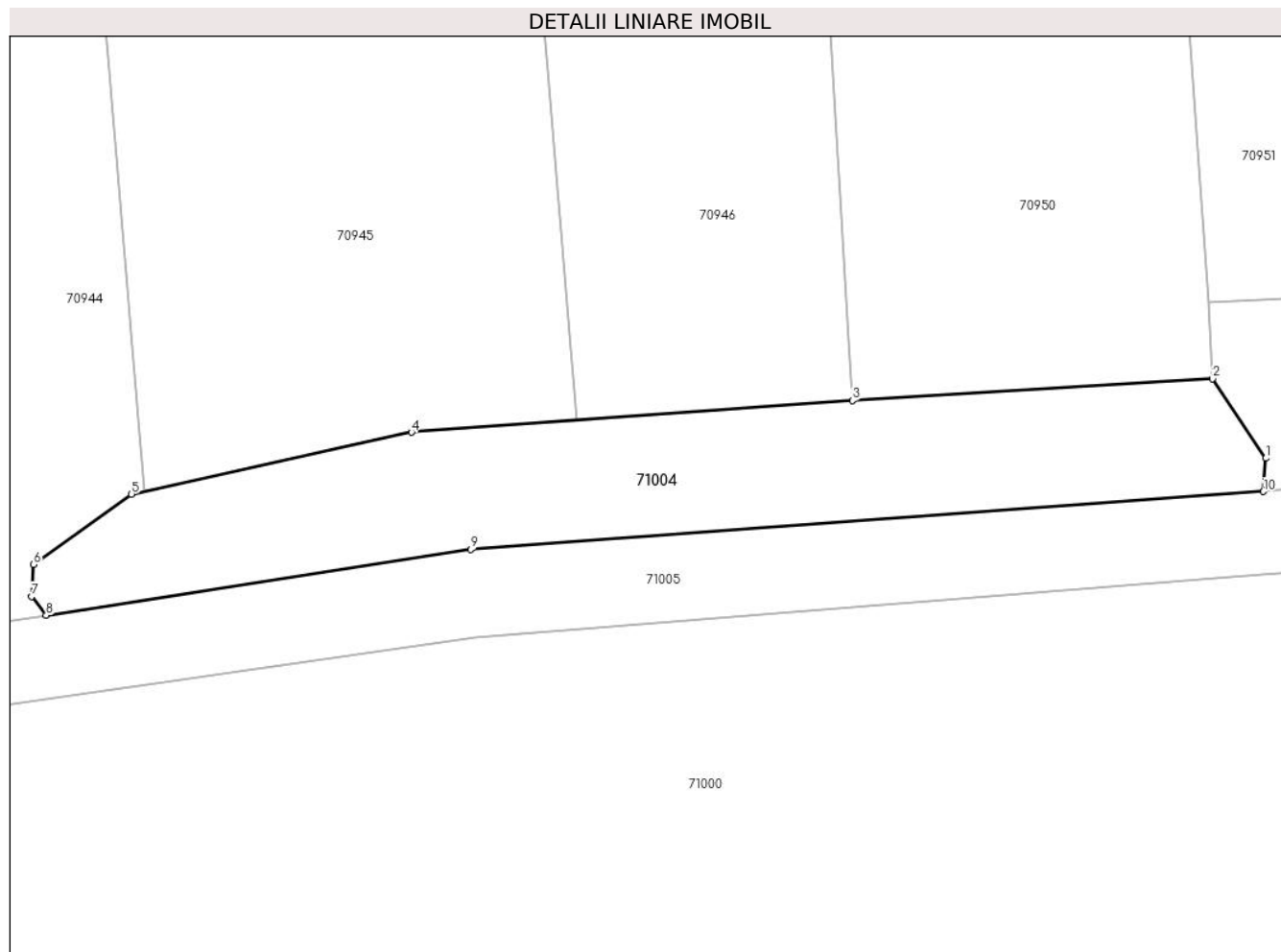
Inscrieri privind dezmembramintele dreptului de proprietate, drepturi reale de garanție și sarcini	Referințe
NU SUNT	

Anexa Nr. 1 La Partea I

Teren

Nr cadastral	Suprafața (mp)*	Observații / Referințe
	408	

* Suprafața este determinată în planul de proiecție Stereo 70.



Date referitoare la teren

Crt	Categorie folosință	Intra vilan	Suprafața (mp)	Tarla	Parcelă	Nr. topo	Observații / Referințe
1	neproductiv	NU	408	-	-	-	

Lungime Segmente

1) Valorile lungimilor segmentelor sunt obținute din proiecție în plan.

Punct început	X / Y	Punct sfârșit	X / Y	Lungime segment (** (m)
1	702.340,096 349.262,553	2	702.337,228 349.266,827	5.147
2	702.337,228 349.266,827	3	702.317,84 349.265,654	19.423
3	702.317,84 349.265,654	4	702.294,074 349.263,952	23.828
4	702.294,074 349.263,952	5	702.278,993 349.260,62	15.444
5	702.278,993 349.260,62	6	702.273,71 349.256,83	6.502

Punct început	X / Y	Punct sfârșit	X / Y	Lungime segment (** (m)
6	702.273,71 349.256,83	7	702.273,618 349.255,124	1.708
7	702.273,618 349.255,124	8	702.274,4 349.254,1	1.289
8	702.274,4 349.254,1	9	702.297,284 349.257,645	23.157
9	702.297,284 349.257,645	10	702.339,969 349.260,763	42.799
10	702.339,969 349.260,763	1	702.340,096 349.262,553	1.794

** Lungimile segmentelor sunt determinate în planul de proiecție Stereo 70 și sunt rotunjite la 1 milimetru.

*** Distanța dintre puncte este formată din segmente cumulate ce sunt mai mici decât valoarea 1 milimetru.

**DATE DESPRE IMOBILUL NR. 71005**

Oficiul de Cadastru și Publicitate Imobiliară IALOMITA
Biroul de Cadastru și Publicitate Imobiliară Slobozia

A. Partea I. Descrierea imobilului

TEREN Extravilan

Adresa: Jud. Ialomita

Nr. Crt	Nr cadastral Nr. topografic	Suprafața* (mp)	Observații / Referințe
A1		3.089	Sector cadastral:7 Teren neimprejmuit;

B. Partea II. Proprietari și acte

Inscrieri privitoare la dreptul de proprietate și alte drepturi reale		Referințe
/		
Act Normativ nr. 7, din 13/03/1996 emis de PARLAMENTUL ROMANIEI (art.13 alin.(15));		
B1	Inscrierea posesiei, drept de PROPRIETATE, dobandit prin Lege, cota actuala 1/1, cota initiala 1/1 1) NEIDENTIFICAT NEIDENTIFICAT	A1
B2	SE NOTEAZA MENTIUNEA DE PROPRIETAR NEIDENTIFICAT	A1

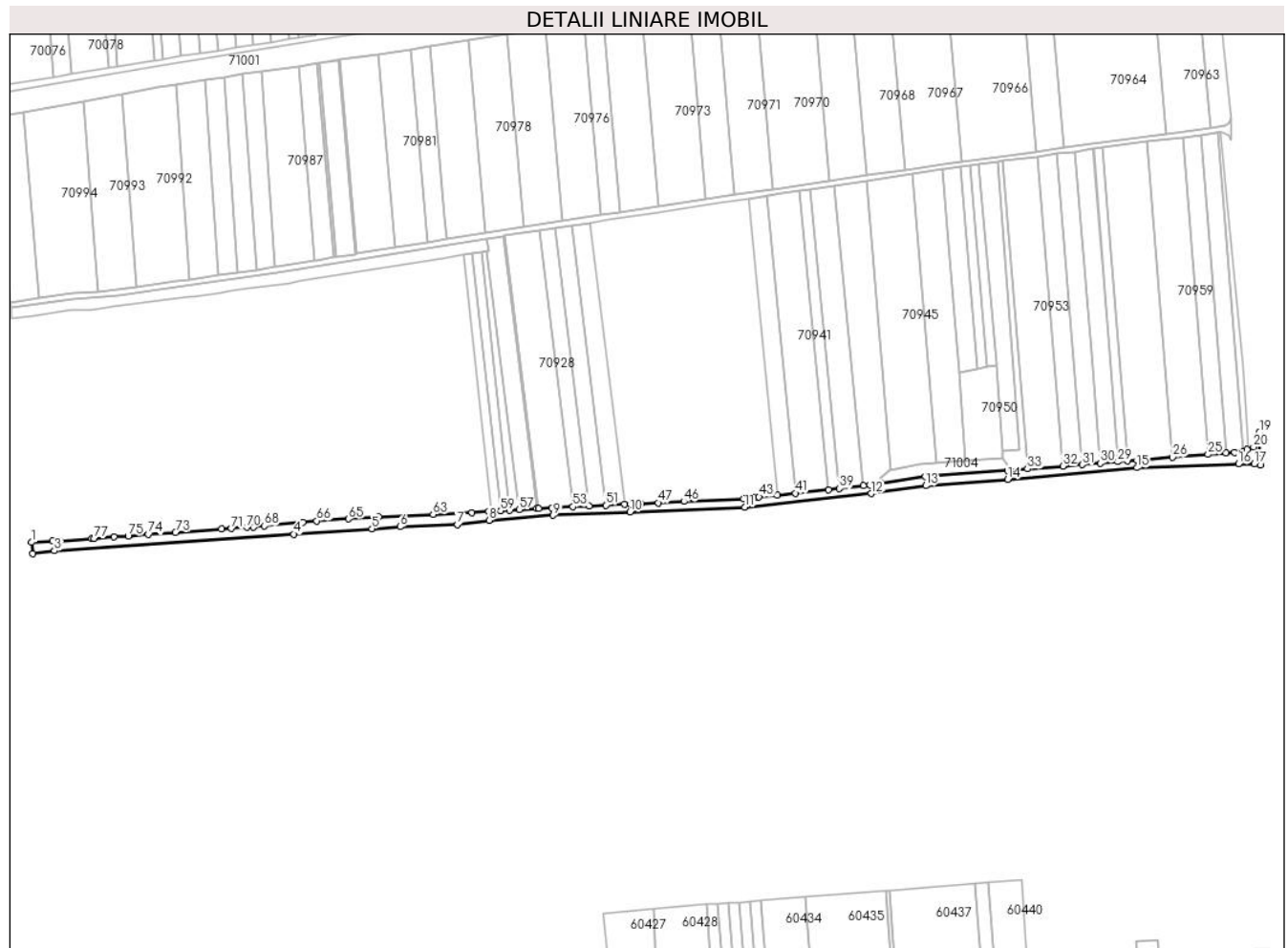
C. Partea III. SARCINI .

Inscrieri privind dezmembramintele dreptului de proprietate, drepturi reale de garanție și sarcini	Referințe
NU SUNT	

Teren

Nr cadastral	Suprafața (mp)*	Observații / Referințe
	3.089	

* Suprafața este determinată în planul de proiecție Stereo 70.



Date referitoare la teren

Crt	Categorie folosință	Intravilan	Suprafața (mp)	Tarla	Parcelă	Nr. topo	Observații / Referințe
1	drum	NU	3.089	-	-	-	

Lungime Segmente

1) Valorile lungimilor segmentelor sunt obținute din proiecție în plan.

Punct început	X / Y	Punct sfârșit	X / Y	Lungime segment
1	701.835,916 / 349.223,687	2	701.836,565 / 349.217,955	5.769
4	701.971,309 / 349.227,954	5	702.011,672 / 349.230,773	40.461
7	702.055,807 / 349.232,969	8	702.072,119 / 349.235,127	16.454
10	702.144,829 / 349.239,417	11	702.204,098 / 349.241,803	59.317
13	702.297,542 / 349.252,913	14	702.339,916 / 349.256,264	42.506
16	702.458,961 / 349.264,075	17	702.467,151 / 349.264,139	8.19
2	701.836,565 / 349.217,955	3	701.847,786 / 349.219,327	11.305
5	702.011,672 / 349.230,773	6	702.026,272 / 349.231,793	14.636
8	702.072,119 / 349.235,127	9	702.105,204 / 349.237,661	33.182
11	702.204,098 / 349.241,803	12	702.269,251 / 349.248,867	65.535
14	702.339,916 / 349.256,264	15	702.406,473 / 349.262,169	66.818
17	702.467,151 / 349.264,139	18	702.470,256 / 349.263,57	3.157
3	701.847,786 / 349.219,327	4	701.971,309 / 349.227,954	123.824
6	702.026,272 / 349.231,793	7	702.055,807 / 349.232,969	29.559
9	702.105,204 / 349.237,661	10	702.144,829 / 349.239,417	39.664
12	702.269,251 / 349.248,867	13	702.297,542 / 349.252,913	28.579
15	702.406,473 / 349.262,169	16	702.458,961 / 349.264,075	52.523
18	702.470,256 / 349.263,57	19	702.469,759 / 349.280,289	16.726

Punct început	X / Y	Punct sfârșit	X / Y	Lungime segment	Punct început	X / Y	Punct sfârșit	X / Y	Lungime segment	Punct început	X / Y	Punct sfârșit	X / Y	Lungime segment
19	702.469,759 349.280,289	20	702.466,744 349.272,892	7.988	20	702.466,744 349.272,892	21	702.463,442 349.271,499	3.583	21	702.463,442 349.271,499	22	702.461,598 349.270,721	2.002
22	702.461,598 349.270,721	23	702.456,873 349.270,226	4.751	23	702.456,873 349.270,226	24	702.452,551 349.269,869	4.337	24	702.452,551 349.269,869	25	702.443,211 349.269,098	9.372
25	702.443,211 349.269,098	26	702.424,938 349.267,589	18.335	26	702.424,938 349.267,589	27	702.406,479 349.266,065	18.522	27	702.406,479 349.266,065	28	702.401,63 349.265,678	4.865
28	702.401,63 349.265,678	29	702.396,691 349.265,285	4.955	29	702.396,691 349.265,285	30	702.387,556 349.264,557	9.163	30	702.387,556 349.264,557	31	702.378,254 349.263,815	9.332
31	702.378,254 349.263,815	32	702.368,313 349.263,022	9.973	32	702.368,313 349.263,022	33	702.350,05 349.261,567	18.32	33	702.350,05 349.261,567	34	702.339,969 349.260,763	10.113
34	702.339,969 349.260,763	35	702.297,284 349.257,645	42.799	35	702.297,284 349.257,645	36	702.274,4 349.254,1	23.157	36	702.274,4 349.254,1	37	702.268,833 349.253,237	5.633
37	702.268,833 349.253,237	38	702.265,44 349.252,876	3.412	38	702.265,44 349.252,876	39	702.252,939 349.251,543	12.572	39	702.252,939 349.251,543	40	702.247,301 349.250,943	5.67
40	702.247,301 349.250,943	41	702.230,124 349.249,113	17.274	41	702.230,124 349.249,113	42	702.220,803 349.248,119	9.373	42	702.220,803 349.248,119	43	702.211,458 349.247,124	9.399
43	702.211,458 349.247,124	44	702.208,881 349.246,849	2.591	44	702.208,881 349.246,849	45	702.203,558 349.246,282	5.353	45	702.203,558 349.246,282	46	702.172,766 349.244,791	30.829
46	702.172,766 349.244,791	47	702.159,298 349.244,139	13.483	47	702.159,298 349.244,139	48	702.150,429 349.243,709	8.88	48	702.150,429 349.243,709	49	702.145,138 349.243,453	5.297
49	702.145,138 349.243,453	50	702.141,948 349.243,31	3.193	50	702.141,948 349.243,31	51	702.132,371 349.242,88	9.586	51	702.132,371 349.242,88	52	702.123,79 349.242,494	8.59
52	702.123,79 349.242,494	53	702.115,433 349.242,119	8.365	53	702.115,433 349.242,119	54	702.104,466 349.241,626	10.978	54	702.104,466 349.241,626	55	702.097,662 349.241,197	6.818
55	702.097,662 349.241,197	56	702.096,772 349.241,141	0.891	56	702.096,772 349.241,141	57	702.087,618 349.240,564	9.172	57	702.087,618 349.240,564	58	702.082,839 349.240,263	4.789
58	702.082,839 349.240,263	59	702.078,155 349.239,968	4.694	59	702.078,155 349.239,968	60	702.073,454 349.239,672	4.71	60	702.073,454 349.239,672	61	702.071,981 349.239,579	1.476
61	702.071,981 349.239,579	62	702.063,292 349.239,153	8.7	62	702.063,292 349.239,153	63	702.043,279 349.238,172	20.036	63	702.043,279 349.238,172	64	702.015,163 349.236,793	28.15
64	702.015,163 349.236,793	65	701.999,482 349.235,832	15.71	65	701.999,482 349.235,832	66	701.983,151 349.234,8	16.364	66	701.983,151 349.234,8	67	701.975,996 349.234,128	7.186
67	701.975,996 349.234,128	68	701.956,137 349.232,26	19.947	68	701.956,137 349.232,26	69	701.950,397 349.231,72	5.765	69	701.950,397 349.231,72	70	701.946,95 349.231,47	3.456
70	701.946,95 349.231,47	71	701.939,017 349.230,896	7.954	71	701.939,017 349.230,896	72	701.934,013 349.230,533	5.017	72	701.934,013 349.230,533	73	701.910,208 349.228,808	23.868
73	701.910,208 349.228,808	74	701.896,288 349.227,8	13.956	74	701.896,288 349.227,8	75	701.885,808 349.227,041	10.507	75	701.885,808 349.227,041	76	701.878,597 349.226,518	7.231
76	701.878,597 349.226,518	77	701.868,274 349.225,77	10.35	77	701.868,274 349.225,77	78	701.866,931 349.225,717	1.344	78	701.866,931 349.225,717	79	701.850,592 349.224,542	16.381
79	701.850,592 349.224,542	80	701.846,923 349.224,287	3.679	80	701.846,923 349.224,287	1	701.835,916 349.223,687	11.023					

** Lungimile segmentelor sunt determinate în planul de proiecție Stereo 70 și sunt rotunjite la 1 milimetru.

*** Distanța dintre puncte este formată din segmente cumulate ce sunt mai mici decât valoarea 1 milimetru.

**DATE DESPRE IMOBILUL NR. 71006**

Oficiul de Cadastru și Publicitate Imobiliară IALOMITA
Biroul de Cadastru și Publicitate Imobiliară Slobozia

A. Partea I. Descrierea imobilului

TEREN Necunoscut

Adresa: Loc. Ograda, Jud. Ialomita

Nr. Crt	Nr cadastral Nr. topografic	Suprafața* (mp)	Observații / Referințe
A1		901	Sector cadastral:7 Teren neimprejmuit;

B. Partea II. Proprietari și acte

Inscrieri privitoare la dreptul de proprietate și alte drepturi reale		Referințe
/		
Act Normativ nr. 7, din 13/03/1996 emis de PARLAMENTUL ROMANIEI (art.13 alin.(15));		
B1	Inscrierea posesiei, drept de PROPRIETATE, dobandit prin Lege, cota actuala 1/1, cota initiala 1/1 1) NEIDENTIFICAT NEIDENTIFICAT	A1
B2	SE NOTEAZA MENTIUNEA DE PROPRIETAR NEIDENTIFICAT	A1

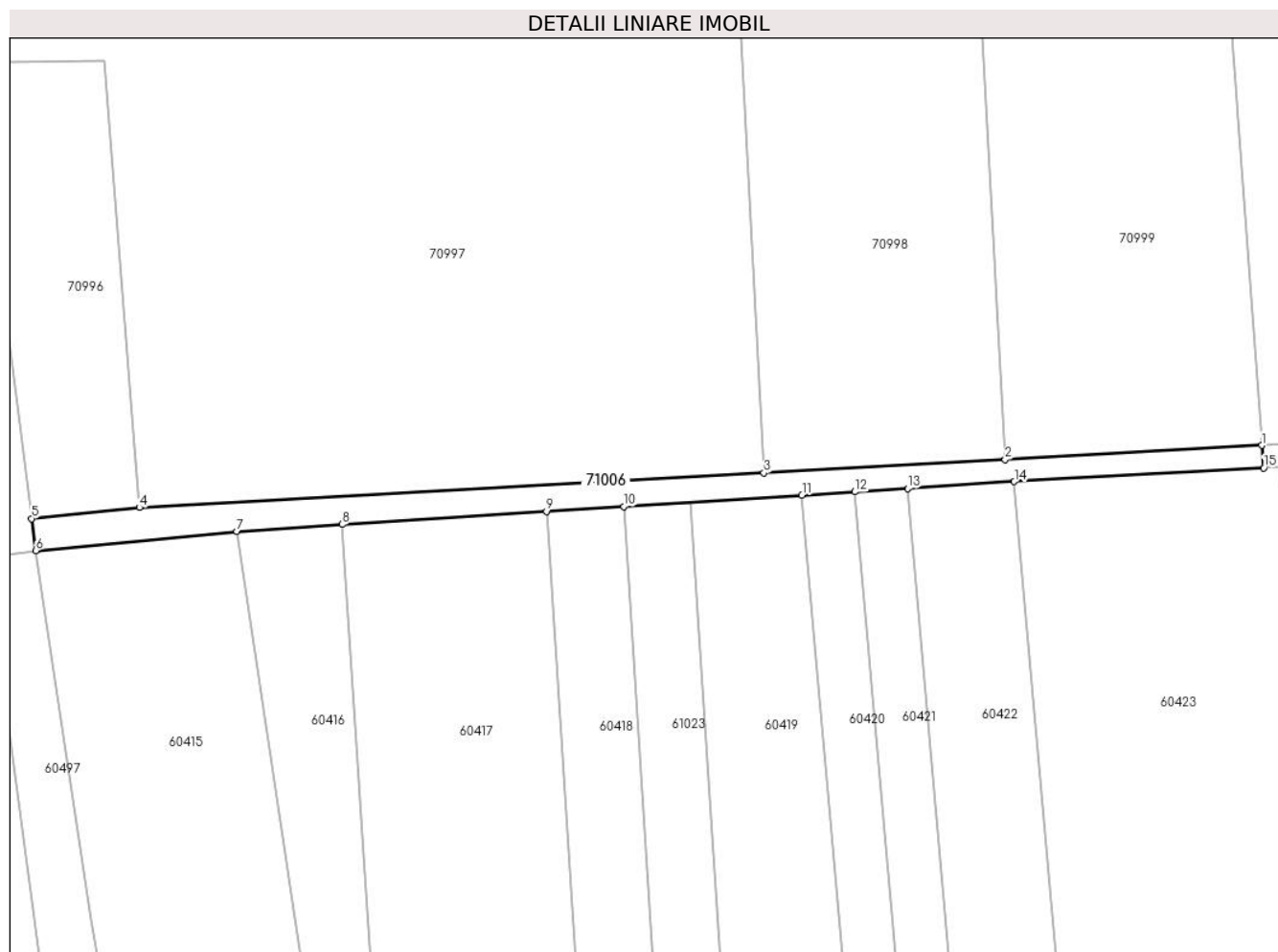
C. Partea III. SARCINI .

Inscrieri privind dezmembramintele dreptului de proprietate, drepturi reale de garanție și sarcini	Referințe
NU SUNT	

Teren

Nr cadastral	Suprafața (mp)*	Observații / Referințe
	901	

* Suprafața este determinată în planul de proiecție Stereo 70.



Date referitoare la teren

Crt	Categorie folosință	Intra vilan	Suprafața (mp)	Tarla	Parcelă	Nr. topo	Observații / Referințe
1	drum	NU	721	-	-	-	
2	drum	DA	180	-	-	-	

Lungime Segmente

1) Valorile lungimilor segmentelor sunt obținute din proiecție în plan.

Punct început	X / Y	Punct sfârșit	X / Y	Lungime segment (** (m)
1	702.062,595 349.084,756	2	702.019,626 349.082,382	43.035
2	702.019,626 349.082,382	3	701.979,232 349.080,151	40.456
3	701.979,232 349.080,151	4	701.874,639 349.074,372	104.752
4	701.874,639 349.074,372	5	701.856,595 349.072,507	18.14

Punct început	X / Y	Punct sfârșit	X / Y	Lungime segment (** (m)
5	701.856,595 349.072,507	6	701.857,281 349.067,16	5.391
6	701.857,281 349.067,16	7	701.890,963 349.070,398	33.836
7	701.890,963 349.070,398	8	701.908,603 349.071,523	17.676
8	701.908,603 349.071,523	9	701.942,802 349.073,704	34.269
9	701.942,802 349.073,704	10	701.955,772 349.074,531	12.996
10	701.955,772 349.074,531	11	701.985,616 349.076,434	29.905
11	701.985,616 349.076,434	12	701.994,445 349.076,997	8.847
12	701.994,445 349.076,997	13	702.003,313 349.077,563	8.885
13	702.003,313 349.077,563	14	702.021,163 349.078,705	17.887
14	702.021,163 349.078,705	15	702.062,934 349.081,005	41.834
15	702.062,934 349.081,005	1	702.062,595 349.084,756	3.766

** Lungimile segmentelor sunt determinate în planul de proiecție Stereo 70 și sunt rotunjite la 1 milimetru.

*** Distanța dintre puncte este formată din segmente cumulate ce sunt mai mici decât valoarea 1 milimetru.

**DATE DESPRE IMOBILUL NR. 71007**

Oficiul de Cadastru și Publicitate Imobiliară IALOMITA
Biroul de Cadastru și Publicitate Imobiliară Slobozia

A. Partea I. Descrierea imobilului

TEREN Extravilan

Adresa: Jud. Ialomita

Nr. Crt	Nr cadastral Nr. topografic	Suprafața* (mp)	Observații / Referințe
A1		1.288	Sector cadastral:7 Teren neimprejmuit;

B. Partea II. Proprietari și acte

Inscrieri privitoare la dreptul de proprietate și alte drepturi reale		Referințe
/		
Act Normativ nr. 7, din 13/03/1996 emis de PARLAMENTUL ROMANIEI (art.13 alin.(15));		
B1	Inscrierea posesiei, drept de PROPRIETATE, dobandit prin Lege, cota actuala 1/1, cota initiala 1/1 1) NEIDENTIFICAT NEIDENTIFICAT	A1
B2	SE NOTEAZA MENTIUNEA DE PROPRIETAR NEIDENTIFICAT	A1

C. Partea III. SARCINI .

Inscrieri privind dezmembramintele dreptului de proprietate, drepturi reale de garanție și sarcini	Referințe
NU SUNT	

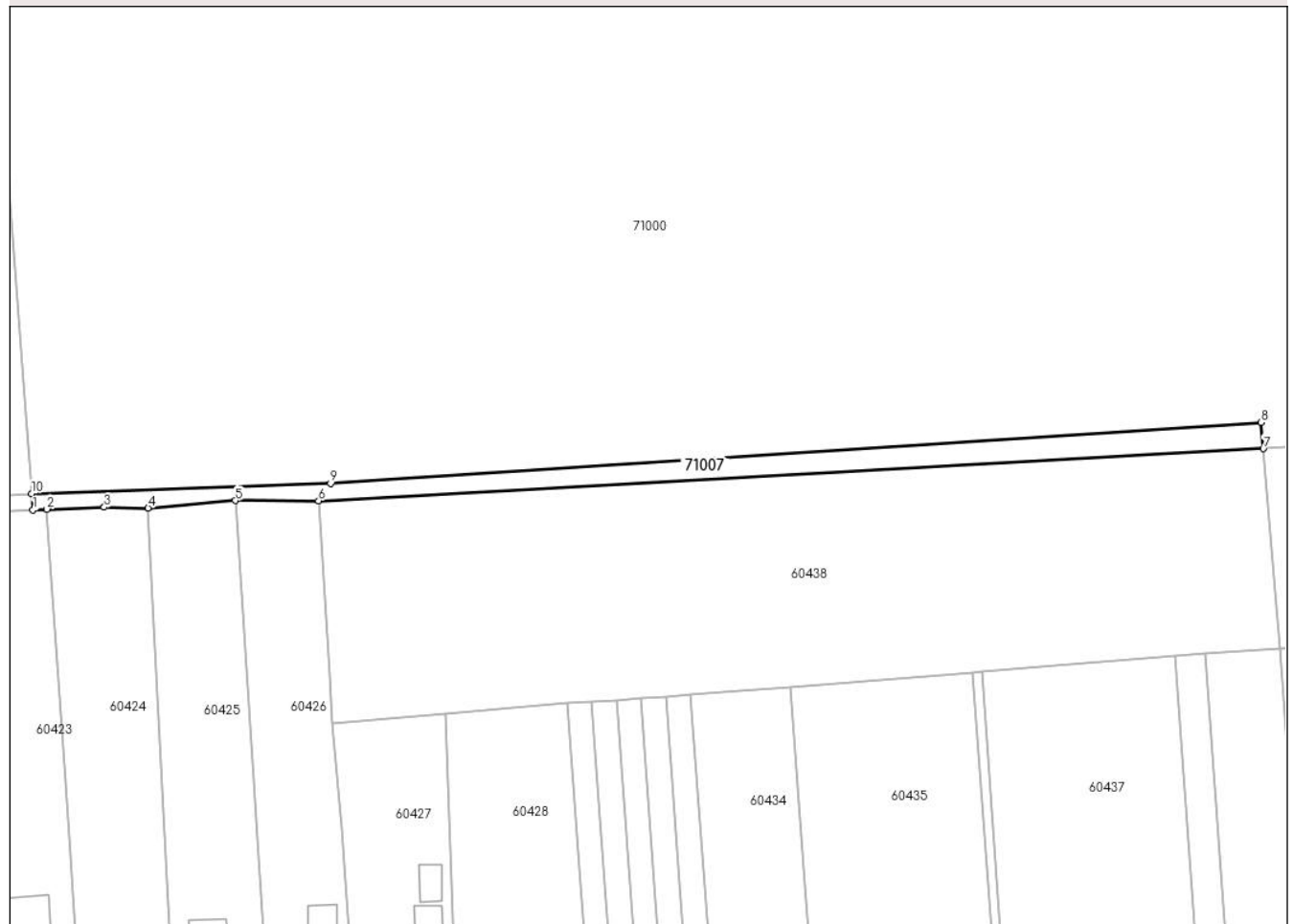
Anexa Nr. 1 La Partea I

Teren

Nr cadastral	Suprafața (mp)*	Observații / Referințe
	1.288	

* Suprafața este determinată în planul de proiecție Stereo 70.

DETALII LINIARE IMOBIL



Date referitoare la teren

Crt	Categorie folosință	Intra vilan	Suprafața (mp)	Tarla	Parcelă	Nr. topo	Observații / Referințe
1	curți constructii	NU	1.257	-	-	-	CANAL
2	curți constructii	NU	31	-	-	-	CANAL

Lungime Segmente

1) Valorile lungimilor segmentelor sunt obținute din proiecție în plan.

Punct început	X / Y	Punct sfârșit	X / Y	Lungime segment (** (m)
1	702.062,934 349.081,005	2	702.066,081 349.081,178	3.151
2	702.066,081 349.081,178	3	702.079,13 349.081,652	13.058
3	702.079,13 349.081,652	4	702.089,128 349.081,427	10.0
4	702.089,128 349.081,427	5	702.108,966 349.083,156	19.913

Punct început	X / Y	Punct sfârşit	X / Y	Lungime segment (** (m)
5	702.108,966 349.083,156	6	702.127,958 349.083,088	18.992
6	702.127,958 349.083,088	7	702.343,085 349.094,949	215.454
7	702.343,085 349.094,949	8	702.342,529 349.100,9	5.977
8	702.342,529 349.100,9	9	702.130,642 349.087,036	212.34
9	702.130,642 349.087,036	10	702.062,595 349.084,756	68.084
10	702.062,595 349.084,756	1	702.062,934 349.081,005	3.766

** Lungimile segmentelor sunt determinate în planul de proiecție Stereo 70 și sunt rotunjite la 1 milimetru.

*** Distanța dintre puncte este formată din segmente cumulate ce sunt mai mici decât valoarea 1 milimetru.

**DATE DESPRE IMOBILUL NR. 71008**

Oficiul de Cadastru și Publicitate Imobiliară IALOMITA
Biroul de Cadastru și Publicitate Imobiliară Slobozia

A. Partea I. Descrierea imobilului

TEREN Extravilan

Adresa: Jud. Ialomita

Nr. Crt	Nr cadastral Nr. topografic	Suprafața* (mp)	Observații / Referințe
A1		888	Sector cadastral:7 Teren neimprejmuit;

B. Partea II. Proprietari și acte

Inscrieri privitoare la dreptul de proprietate și alte drepturi reale		Referințe
/		
Act Normativ nr. 7, din 13/03/1996 emis de PARLAMENTUL ROMANIEI (art.13 alin.(15));		
B1	Inscrierea posesiei, drept de PROPRIETATE, dobandit prin Lege, cota actuala 1/1, cota initiala 1/1 1) NEIDENTIFICAT NEIDENTIFICAT	A1
B2	SE NOTEAZA MENTIUNEA DE PROPRIETAR NEIDENTIFICAT	A1

C. Partea III. SARCINI .

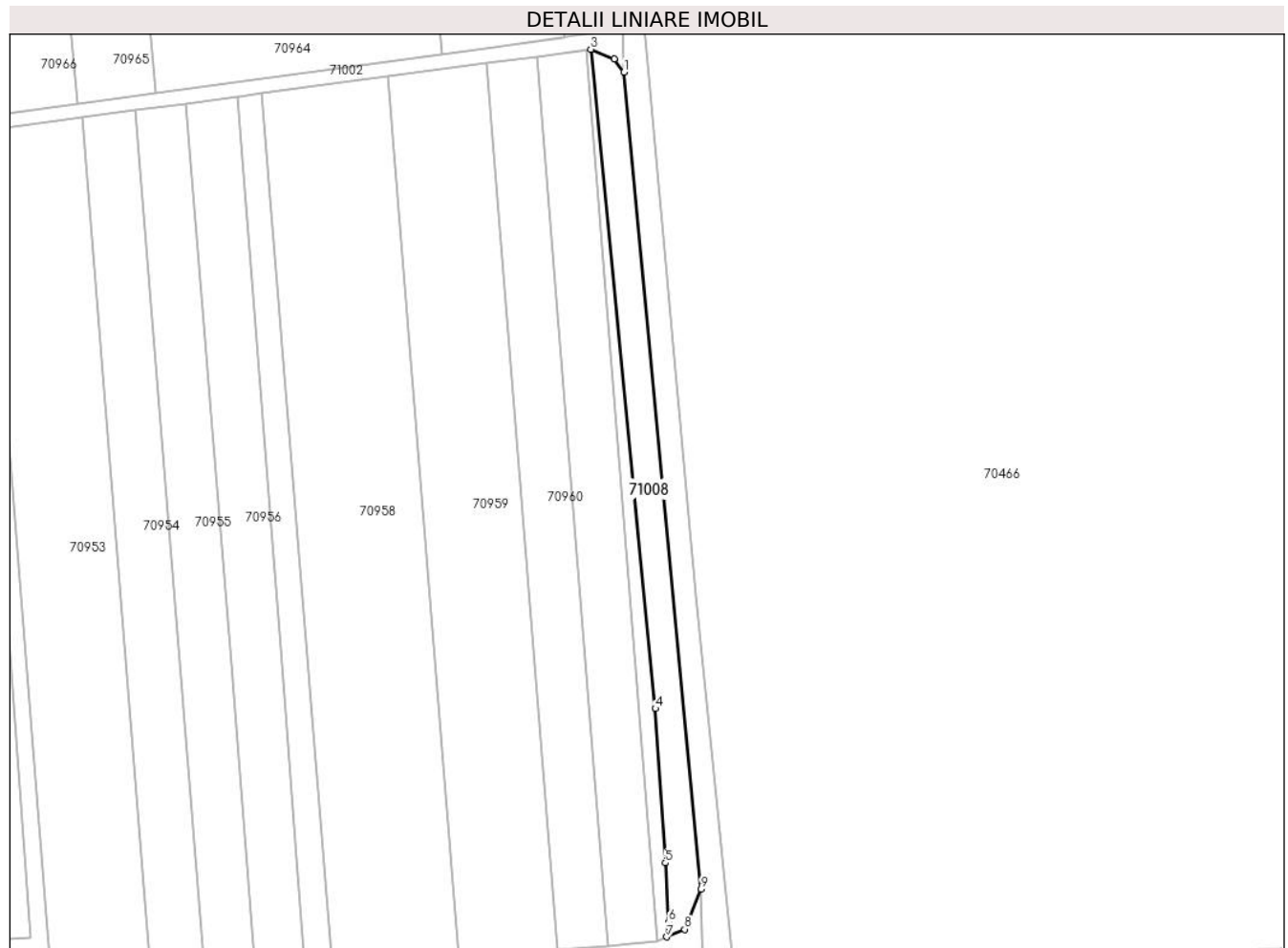
Inscrieri privind dezmembramintele dreptului de proprietate, drepturi reale de garanție și sarcini	Referințe
NU SUNT	

Anexa Nr. 1 La Partea I

Teren

Nr cadastral	Suprafața (mp)*	Observații / Referințe
	888	

* Suprafața este determinată în planul de proiecție Stereo 70.



Date referitoare la teren

Crt	Categorie folosință	Intravilan	Suprafața (mp)	Tarla	Parcelă	Nr. topo	Observații / Referințe
1	curți constructii	NU	888	-	-	-	

Lungime Segmente

1) Valorile lungimilor segmentelor sunt obținute din proiecție în plan.

Punct început	X / Y	Punct sfârșit	X / Y	Lungime segment (** (m)
1	702.455,502 349.431,036	2	702.453,73 349.433,483	3.021
2	702.453,73 349.433,483	3	702.449,415 349.435,231	4.656
3	702.449,415 349.435,231	4	702.461,325 349.313,604	122.208
4	702.461,325 349.313,604	5	702.463,158 349.285,147	28.516
5	702.463,158 349.285,147	6	702.463,802 349.274,224	10.942

Punct început	X / Y	Punct sfârșit	X / Y	Lungime segment (** (m)
6	702.463,802 349.274,224	7	702.463,442 349.271,499	2.749
7	702.463,442 349.271,499	8	702.466,744 349.272,892	3.583
8	702.466,744 349.272,892	9	702.469,759 349.280,289	7.988
9	702.469,759 349.280,289	1	702.455,502 349.431,036	151.42

** Lungimile segmentelor sunt determinate în planul de proiecție Stereo 70 și sunt rotunjite la 1 milimetru.

*** Distanța dintre puncte este formată din segmente cumulate ce sunt mai mici decât valoarea 1 milimetru.

**DATE DESPRE IMOBILUL NR. 71009**

Oficiul de Cadastru și Publicitate Imobiliară IALOMITA
Biroul de Cadastru și Publicitate Imobiliară Slobozia

A. Partea I. Descrierea imobilului

TEREN Extravilan

Adresa: Jud. Ialomita

Nr. Crt	Nr cadastral Nr. topografic	Suprafața* (mp)	Observații / Referințe
A1		1.974	Sector cadastral:7 Teren neimprejmuit;

B. Partea II. Proprietari și acte

Inscrieri privitoare la dreptul de proprietate și alte drepturi reale		Referințe
/		
Act Normativ nr. 7, din 13/03/1996 emis de PARLAMENTUL ROMANIEI (art.13 alin.(15));		
B1	Inscrierea posesiei, drept de PROPRIETATE, dobandit prin Lege, cota actuala 1/1, cota initiala 1/1 1) NEIDENTIFICAT NEIDENTIFICAT	A1
B2	SE NOTEAZA MENTIUNEA DE PROPRIETAR NEIDENTIFICAT	A1

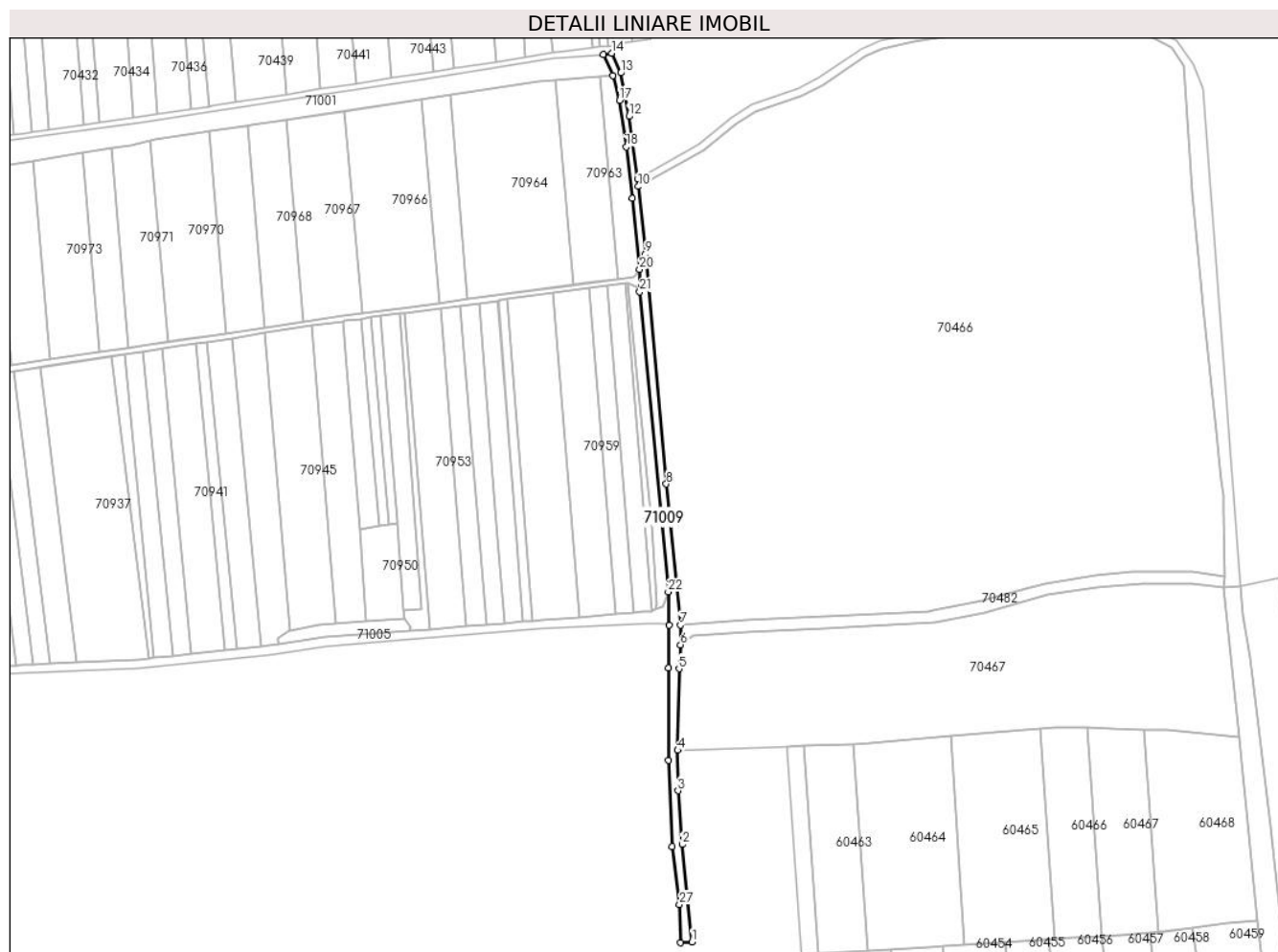
C. Partea III. SARCINI .

Inscrieri privind dezmembramintele dreptului de proprietate, drepturi reale de garanție și sarcini	Referințe
NU SUNT	

Teren

Nr cadastral	Suprafața (mp)*	Observații / Referințe
	1.974	

* Suprafața este determinată în planul de proiecție Stereo 70.



Date referitoare la teren

Crt	Categorie folosință	Intra vilan	Suprafața (mp)	Tarla	Parcelă	Nr. topo	Observații / Referințe
1	drum	NU	1.974	-	-	-	

Lungime Segmente

1) Valorile lungimilor segmentelor sunt obținute din proiecție în plan.

Punct început	X / Y	Punct sfârșit	X / Y	Lungime segment (** (m)
1	702.481,698 349.104,495	2	702.476,784 349.153,469	49.22
3	702.474,693 349.180,443	4	702.474,548 349.200,727	20.284
5	702.475,219 349.241,719	6	702.476,006 349.253,725	12.032
7	702.475,992 349.263,559	8	702.468,848 349.334,432	71.232
9	702.458,412 349.449,874	10	702.454,75 349.483,836	34.158

Punct început	X / Y	Punct sfârșit	X / Y	Lungime segment (** (m)
2	702.476,784 349.153,469	3	702.474,693 349.180,443	27.055
4	702.474,548 349.200,727	5	702.475,219 349.241,719	40.998
6	702.476,006 349.253,725	7	702.475,992 349.263,559	9.834
8	702.468,848 349.334,432	9	702.458,412 349.449,874	115.913
10	702.454,75 349.483,836	11	702.454,379 349.487,728	3.909

Punct început	X / Y	Punct sfârșit	X / Y	Lungime segment (** (m)
11	702.454,379 349.487,728	12	702.450,091 349.519,052	31.617
13	702.445,896 349.540,831	14	702.441,313 349.550,715	10.895
15	702.437,214 349.550,047	16	702.442,061 349.539,593	11.523
17	702.445,425 349.527,011	18	702.448,72 349.503,638	23.605
19	702.451,718 349.477,763	20	702.455,36 349.442,091	35.857
21	702.455,502 349.431,036	22	702.469,759 349.280,289	151.42
23	702.470,256 349.263,57	24	702.469,918 349.241,994	21.578
25	702.469,976 349.195,706	26	702.471,861 349.152,405	43.342
27	702.475,47 349.123,294	28	702.476,019 349.104,098	19.203

Punct început	X / Y	Punct sfârșit	X / Y	Lungime segment (** (m)
12	702.450,091 349.519,052	13	702.445,896 349.540,831	22.179
14	702.441,313 349.550,715	15	702.437,214 349.550,047	4.153
16	702.442,061 349.539,593	17	702.445,425 349.527,011	13.023
18	702.448,72 349.503,638	19	702.451,718 349.477,763	26.048
20	702.455,36 349.442,091	21	702.455,502 349.431,036	11.056
22	702.469,759 349.280,289	23	702.470,256 349.263,57	16.726
24	702.469,918 349.241,994	25	702.469,976 349.195,706	46.289
26	702.471,861 349.152,405	27	702.475,47 349.123,294	29.334
28	702.476,019 349.104,098	1	702.481,698 349.104,495	5.693

** Lungimile segmentelor sunt determinate în planul de proiecție Stereo 70 și sunt rotunjite la 1 milimetru.

*** Distanța dintre puncte este formată din segmente cumulate ce sunt mai mici decât valoarea 1 milimetru.

**DATE DESPRE IMOBILUL NR. 80001**

Oficiul de Cadastru și Publicitate Imobiliară IALOMITA
Biroul de Cadastru și Publicitate Imobiliară Slobozia

A. Partea I. Descrierea imobilului

TEREN Extravilan

Adresa: Jud. Ialomita

Nr. Crt	Nr cadastral Nr. topografic	Suprafața* (mp)	Observații / Referințe
A1		23.500	Sector cadastral:8 Teren neimprejmuit;

B. Partea II. Proprietari și acte

Inscrieri privitoare la dreptul de proprietate și alte drepturi reale	Referințe
/	
Act Administrativ nr. 035664, din 17/05/1994 emis de CJSDPAT IALOMITA;	
B1	A1
Intabulare, drept de PROPRIETATE, dobandit prin Reconstituire, cota actuala 1/1, cota initiala 1/1 1) AUGUSTIDE M. ANICA	

C. Partea III. SARCINI .


Inscrieri privind dezmembramintele dreptului de proprietate, drepturi reale de garanție și sarcini	Referințe
NU SUNT	

Anexa Nr. 1 La Partea I

Teren

Nr cadastral	Suprafața (mp)*	Observații / Referințe
	23.500	

* Suprafața este determinată în planul de proiecție Stereo 70.



Date referitoare la teren

Crt	Categorie folosință	Intravilan	Suprafața (mp)	Tarla	Parcelă	Nr. topo	Observații / Referințe
1	arabil	NU	23.500	757/1	1	-	

Lungime Segmente

1) Valorile lungimilor segmentelor sunt obținute din proiecție în plan.

Punct început	X / Y	Punct sfârșit	X / Y	Lungime segment (** (m)
1	701.190,251 347.298,535	2	701.059,713 347.793,638	512.023
2	701.059,713 347.793,638	3	701.050,465 347.791,932	9.404
3	701.050,465 347.791,932	4	700.985,494 347.781,401	65.819
4	700.985,494 347.781,401	5	701.043,422 347.649,243	144.297
5	701.043,422 347.649,243	6	701.079,046 347.574,072	83.185

Punct început	X / Y	Punct sfârșit	X / Y	Lungime segment (** (m)
6	701.079,046 347.574,072	7	701.091,189 347.547,527	29.19
7	701.091,189 347.547,527	8	701.110,186 347.481,692	68.521
8	701.110,186 347.481,692	9	701.119,695 347.443,808	39.059
9	701.119,695 347.443,808	10	701.124,949 347.387,666	56.387
10	701.124,949 347.387,666	11	701.124,35 347.349,57	38.101
11	701.124,35 347.349,57	12	701.125,623 347.331,943	17.672
12	701.125,623 347.331,943	13	701.135,882 347.312,33	22.135
13	701.135,882 347.312,33	14	701.150,131 347.300,176	18.729
14	701.150,131 347.300,176	15	701.175,747 347.296,02	25.95
15	701.175,747 347.296,02	16	701.181,2 347.296,992	5.54
16	701.181,2 347.296,992	1	701.190,251 347.298,535	9.181

** Lungimile segmentelor sunt determinate în planul de proiecție Stereo 70 și sunt rotunjite la 1 milimetru.

*** Distanța dintre puncte este formată din segmente cumulate ce sunt mai mici decât valoarea 1 milimetru.

**DATE DESPRE IMOBILUL NR. 80002**

Oficiul de Cadastru și Publicitate Imobiliară IALOMITA
Biroul de Cadastru și Publicitate Imobiliară Slobozia

A. Partea I. Descrierea imobilului

TEREN Extravilan

Adresa: Jud. Ialomita

Nr. Crt	Nr cadastral Nr. topografic	Suprafața* (mp)	Observații / Referințe
A1		15.280	Sector cadastral:8 Teren neimprejmuit;

B. Partea II. Proprietari și acte

Inscrieri privitoare la dreptul de proprietate și alte drepturi reale	Referințe
/	
Act Administrativ nr. 37615, din 08/10/2004 emis de CJSDPAT IALOMITA;	
B1	A1
Intabulare, drept de PROPRIETATE, dobandit prin Reconstituire, cota actuala 1/1, cota initiala 1/1	
1) MIRCIOI DOMNICA	

C. Partea III. SARCINI .

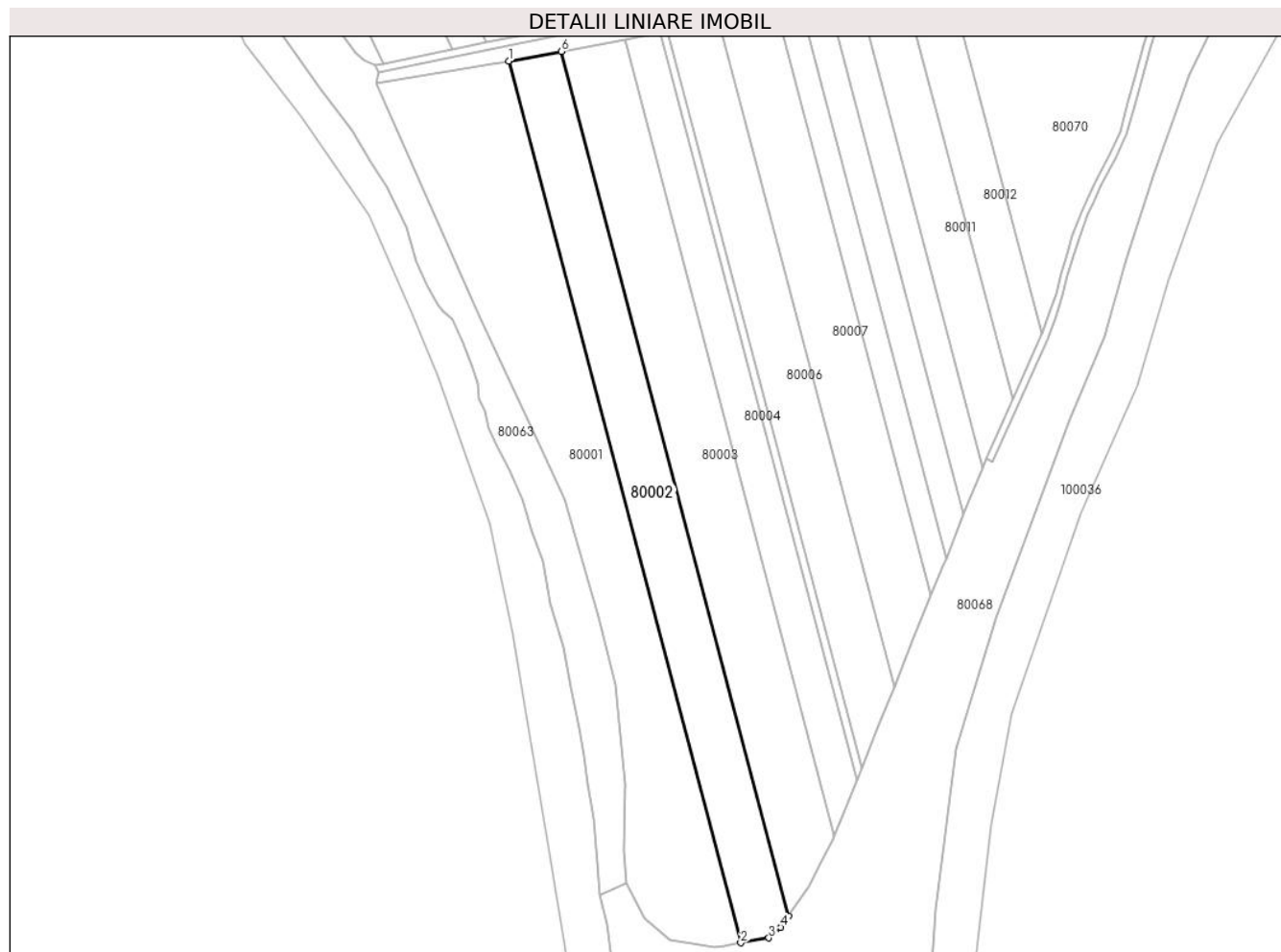
Inscrieri privind dezmembramintele dreptului de proprietate, drepturi reale de garanție și sarcini	Referințe
NU SUNT	

Anexa Nr. 1 La Partea I

Teren

Nr cadastral	Suprafața (mp)*	Observații / Referințe
	15.280	

* Suprafața este determinată în planul de proiecție Stereo 70.



Date referitoare la teren

Crt	Categorie folosință	Intravilan	Suprafața (mp)	Tarla	Parcelă	Nr. topo	Observații / Referințe
1	arabil	NU	15.280	757/1	2	-	

Lungime Segmente

1) Valorile lungimilor segmentelor sunt obținute din proiecție în plan.

Punct început	X / Y	Punct sfârșit	X / Y	Lungime segment (** (m)
1	701.059,713 347.793,638	2	701.190,251 347.298,535	512.023
2	701.190,251 347.298,535	3	701.206,039 347.301,227	16.016
3	701.206,039 347.301,227	4	701.212,855 347.307,154	9.033
4	701.212,855 347.307,154	5	701.217,248 347.313,636	7.831
5	701.217,248 347.313,636	6	701.089,255 347.799,087	502.041

Punct început	X / Y	Punct sfârșit	X / Y	Lungime segment (** (m)
6	701.089,255 347.799,087	1	701.059,713 347.793,638	30.04

** Lungimile segmentelor sunt determinate în planul de proiecție Stereo 70 și sunt rotunjite la 1 milimetru.

*** Distanța dintre puncte este formată din segmente cumulate ce sunt mai mici decât valoarea 1 milimetru.

**DATE DESPRE IMOBILUL NR. 80003**

Oficiul de Cadastru și Publicitate Imobiliară IALOMITA
Biroul de Cadastru și Publicitate Imobiliară Slobozia

A. Partea I. Descrierea imobilului

TEREN Extravilan

Adresa: Jud. Ialomita

Nr. Crt	Nr cadastral Nr. topografic	Suprafața* (mp)	Observații / Referințe
A1		17.500	Sector cadastral:8 Teren neimprejmuit;

B. Partea II. Proprietari și acte

Inscrieri privitoare la dreptul de proprietate și alte drepturi reale	Referințe
/	
Act Administrativ nr. 035665, din 17/05/1994 emis de CJSDPAT IALOMITA;	
B1	A1
Intabulare, drept de PROPRIETATE, dobandit prin Reconstituire, cota actuala 1/1, cota initiala 1/1	
1) PETCU ELENA	

C. Partea III. SARCINI .

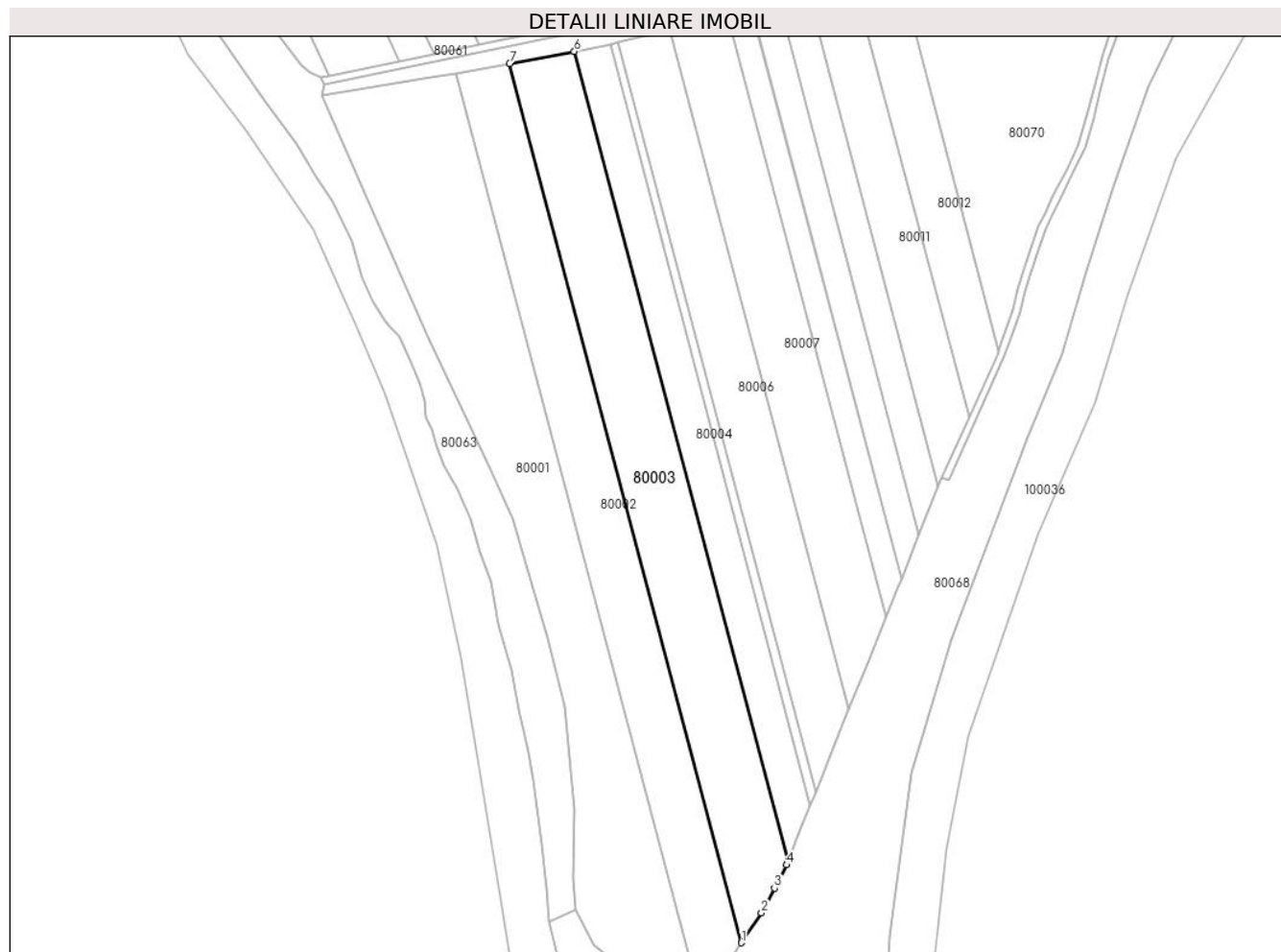
Inscrieri privind dezmembramintele dreptului de proprietate, drepturi reale de garanție și sarcini	Referințe
NU SUNT	

Anexa Nr. 1 La Partea I

Teren

Nr cadastral	Suprafața (mp)*	Observații / Referințe
	17.500	

* Suprafața este determinată în planul de proiecție Stereo 70.



Date referitoare la teren

Crt	Categorie folosință	Intra vilan	Suprafața (mp)	Tarla	Parcelă	Nr. topo	Observații / Referințe
1	arabil	NU	17.500	757/1	3	-	

Lungime Segmente

1) Valorile lungimilor segmentelor sunt obținute din proiecție în plan.

Punct început	X / Y	Punct sfârșit	X / Y	Lungime segment (** (m)
1	701.217,248 347.313,636	2	701.228,406 347.330,1	19.888
2	701.228,406 347.330,1	3	701.235,536 347.343,828	15.469
3	701.235,536 347.343,828	4	701.242,19 347.356,639	14.436
4	701.242,19 347.356,639	5	701.242,888 347.358,374	1.87
5	701.242,888 347.358,374	6	701.124,954 347.805,672	462.585

Punct început	X / Y	Punct sfârșit	X / Y	Lungime segment (** (m)
6	701.124,954 347.805,672	7	701.089,255 347.799,087	36.301
7	701.089,255 347.799,087	1	701.217,248 347.313,636	502.041

** Lungimile segmentelor sunt determinate în planul de proiecție Stereo 70 și sunt rotunjite la 1 milimetru.

*** Distanța dintre puncte este formată din segmente cumulate ce sunt mai mici decât valoarea 1 milimetru.

**DATE DESPRE IMOBILUL NR. 80004**

Oficiul de Cadastru și Publicitate Imobiliară IALOMITA
Biroul de Cadastru și Publicitate Imobiliară Slobozia

A. Partea I. Descrierea imobilului

TEREN Extravilan

Adresa: Jud. Ialomita

Nr. Crt	Nr cadastral Nr. topografic	Suprafața* (mp)	Observații / Referințe
A1	20990	9.000	Sector cadastral:8 Teren neimprejmuit;

B. Partea II. Proprietari și acte

Inscrieri privitoare la dreptul de proprietate și alte drepturi reale		Referințe
102010 / 23/12/2015		
Act Administrativ nr. 035667/12817, din 17/05/1994 emis de CJSDPAT IALOMITA (act administrativ nr. 530/21-12-2015 emis de CONSILIUL LOCAL OGRADA;);		
B1	Intabulare, drept de PROPRIETATE, dobandit prin Reconstituire, cota actuala 1/1, cota initiala 1/1 1) NADRAG CONSTANDA	A1

C. Partea III. SARCINI .

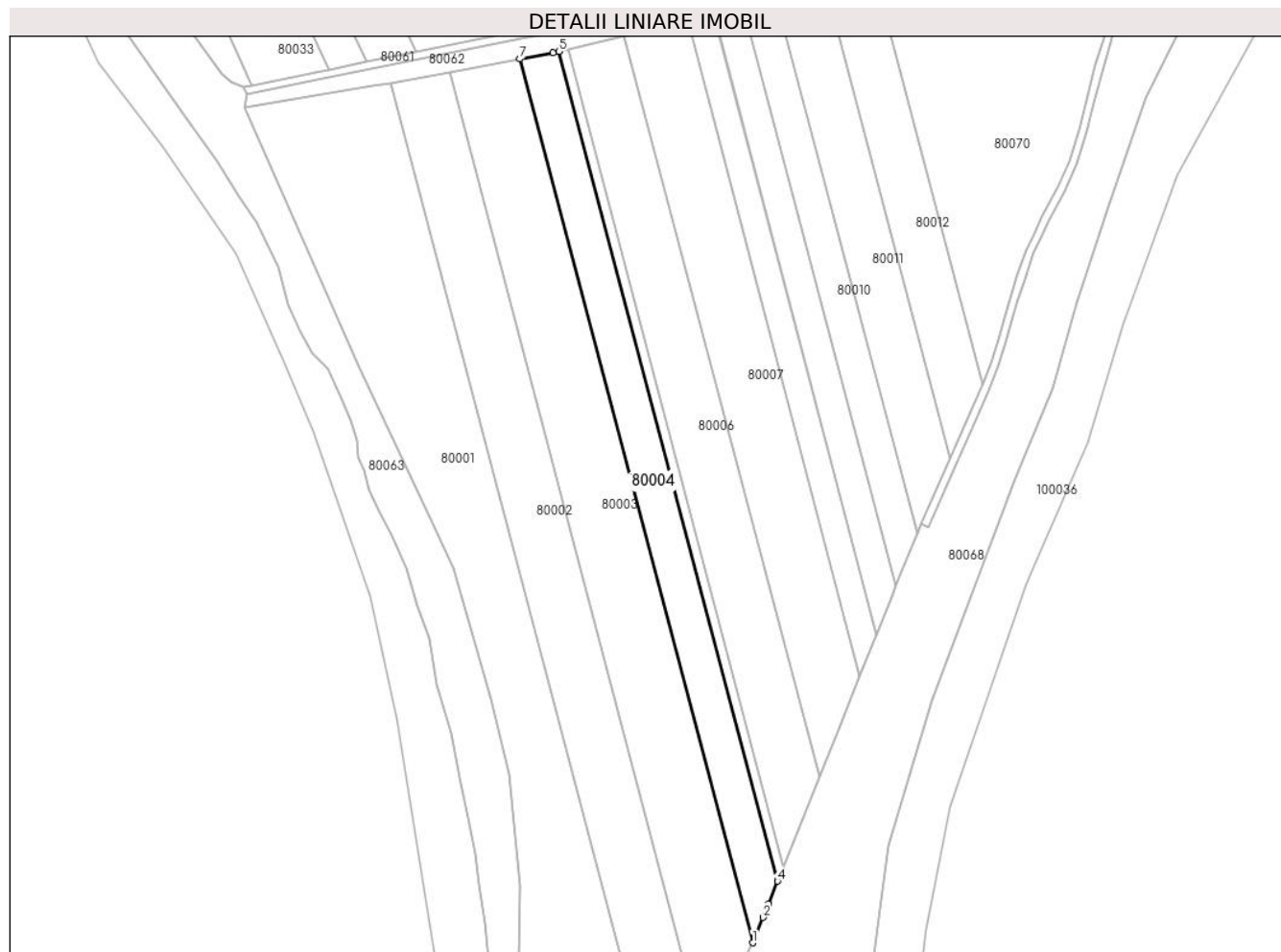
Inscrieri privind dezmembramintele dreptului de proprietate, drepturi reale de garanție și sarcini	Referințe
NU SUNT	

Anexa Nr. 1 La Partea I

Teren

Nr cadastral	Suprafața (mp)*	Observații / Referințe
20990	9.000	

* Suprafața este determinată în planul de proiecție Stereo 70.



Date referitoare la teren

Crt	Categorie folosință	Intra vilan	Suprafața (mp)	Tarla	Parcelă	Nr. topo	Observații / Referințe
1	arabil	NU	9.000	757/1	4	-	

Lungime Segmente

1) Valorile lungimilor segmentelor sunt obținute din proiecție în plan.

Punct început	X / Y	Punct sfârșit	X / Y	Lungime segment (** (m)
1	701.242,888 347.358,374	2	701.248,06 347.371,23	13.858
2	701.248,06 347.371,23	3	701.250,802 347.378,045	7.346
3	701.250,802 347.378,045	4	701.255,428 347.389,544	12.395
4	701.255,428 347.389,544	5	701.144,71 347.809,475	434.281
5	701.144,71 347.809,475	6	701.141,807 347.808,781	2.984

Punct început	X / Y	Punct sfârșit	X / Y	Lungime segment (** (m)
6	701.141,807 347.808,781	7	701.124,954 347.805,672	17.138
7	701.124,954 347.805,672	1	701.242,888 347.358,374	462.585

** Lungimile segmentelor sunt determinate în planul de proiecție Stereo 70 și sunt rotunjite la 1 milimetru.

*** Distanța dintre puncte este formată din segmente cumulate ce sunt mai mici decât valoarea 1 milimetru.

**DATE DESPRE IMOBILUL NR. 80005**

Oficiul de Cadastru și Publicitate Imobiliară IALOMITA
Biroul de Cadastru și Publicitate Imobiliară Slobozia

A. Partea I. Descrierea imobilului

TEREN Extravilan

Adresa: Jud. Ialomita

Nr. Crt	Nr cadastral Nr. topografic	Suprafața* (mp)	Observații / Referințe
A1		2.000	Sector cadastral:8 Teren neimprejmuit;

B. Partea II. Proprietari și acte

Inscrieri privitoare la dreptul de proprietate și alte drepturi reale	Referințe
/	
Act Administrativ nr. 035663, din 17/05/1994 emis de CJSDPAT IALOMITA;	
B1	A1
Intabulare, drept de PROPRIETATE, dobandit prin Constituire, cota actuala 1/1, cota initiala 1/1	
1) MIHĂILĂ C. TUDORIȚA	

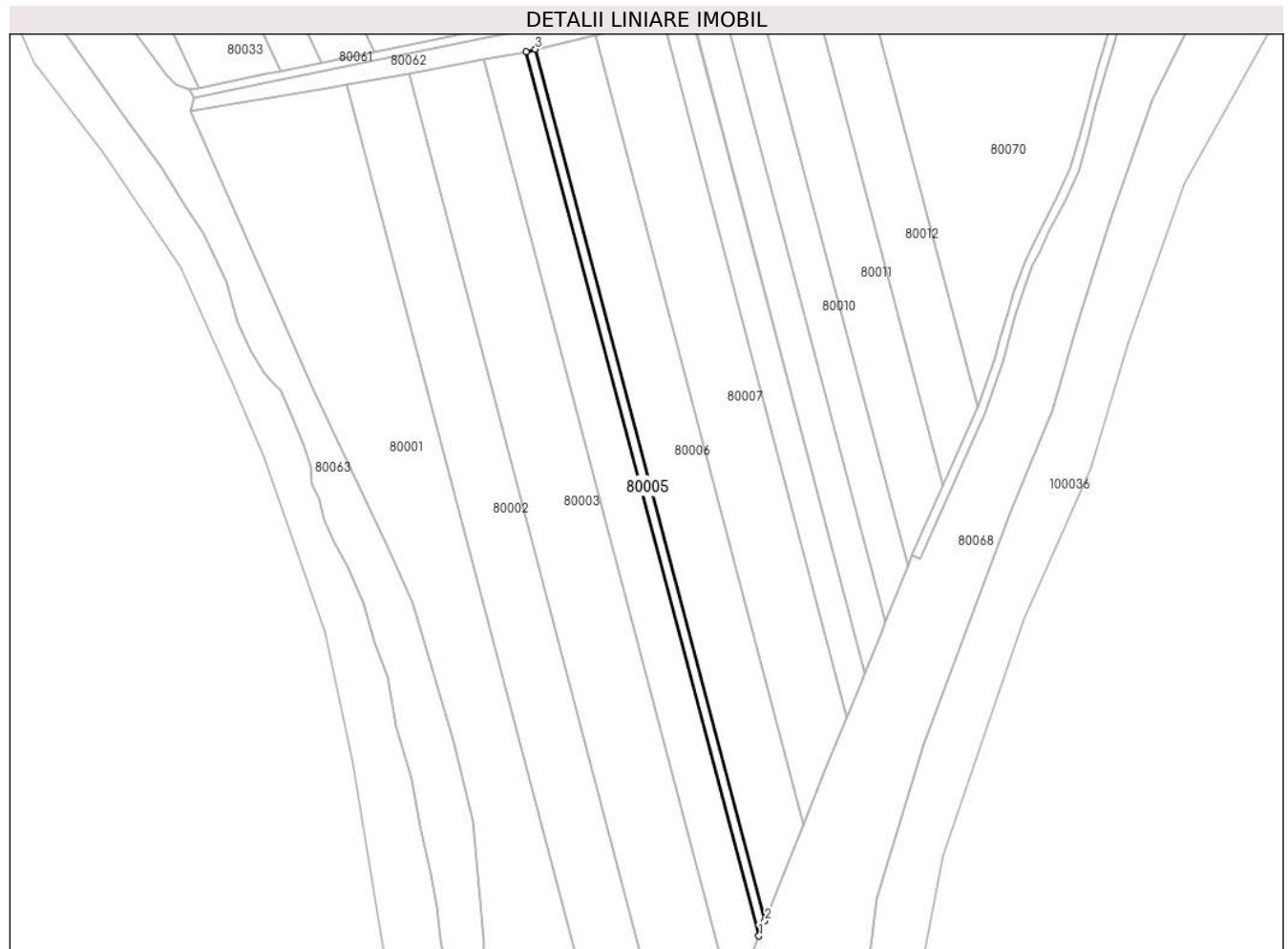
C. Partea III. SARCINI .

Inscrieri privind dezmembramintele dreptului de proprietate, drepturi reale de garanție și sarcini	Referințe
NU SUNT	

Teren

Nr cadastral	Suprafața (mp)*	Observații / Referințe
	2.000	

* Suprafața este determinată în planul de proiecție Stereo 70.



Date referitoare la teren

Crt	Categorie folosință	Intra vilan	Suprafața (mp)	Tarla	Parcelă	Nr. topo	Observații / Referințe
1	arabil	NU	2.000	757/1	5	-	

Lungime Segmente

1) Valorile lungimilor segmentelor sunt obținute din proiecție în plan.

Punct început	X / Y	Punct sfârșit	X / Y	Lungime segment (** (m)
1	701.255,428 347.389,544	2	701.258,326 347.396,749	7.765
2	701.258,326 347.396,749	3	701.149,223 347.810,554	427.947
3	701.149,223 347.810,554	4	701.144,71 347.809,475	4.64
4	701.144,71 347.809,475	1	701.255,428 347.389,544	434.281

** Lungimile segmentelor sunt determinate în planul de proiecție Stereo 70 și sunt rotunjite la 1 milimetru.

***** Distanţa dintre puncte este formată din segmente cumulate ce sunt mai mici decât valoarea 1 milimetru.**

**DATE DESPRE IMOBILUL NR. 80006**

Oficiul de Cadastru și Publicitate Imobiliară IALOMITA
Biroul de Cadastru și Publicitate Imobiliară Slobozia

A. Partea I. Descrierea imobilului

TEREN Extravilan

Adresa: Jud. Ialomita

Nr. Crt	Nr cadastral Nr. topografic	Suprafața* (mp)	Observații / Referințe
A1	20652	12.000	Sector cadastral:8 Teren neimprejmuit;

B. Partea II. Proprietari și acte

Inscrieri privitoare la dreptul de proprietate și alte drepturi reale		Referințe
25465 / 23/04/2013		
Act Administrativ nr. 037082/12831, din 26/04/2001 emis de CJSDPAT IALOMITA (act administrativ nr. 12/14-01-2013 emis de PRIMARIA OGRADA;);		
B1	Intabulare, drept de PROPRIETATE, dobandit prin Reconstituire, cota actuala 1/1, cota initiala 1/1 1) PAROHIA DIMIENI, CIF:23898327	A1

C. Partea III. SARCINI .

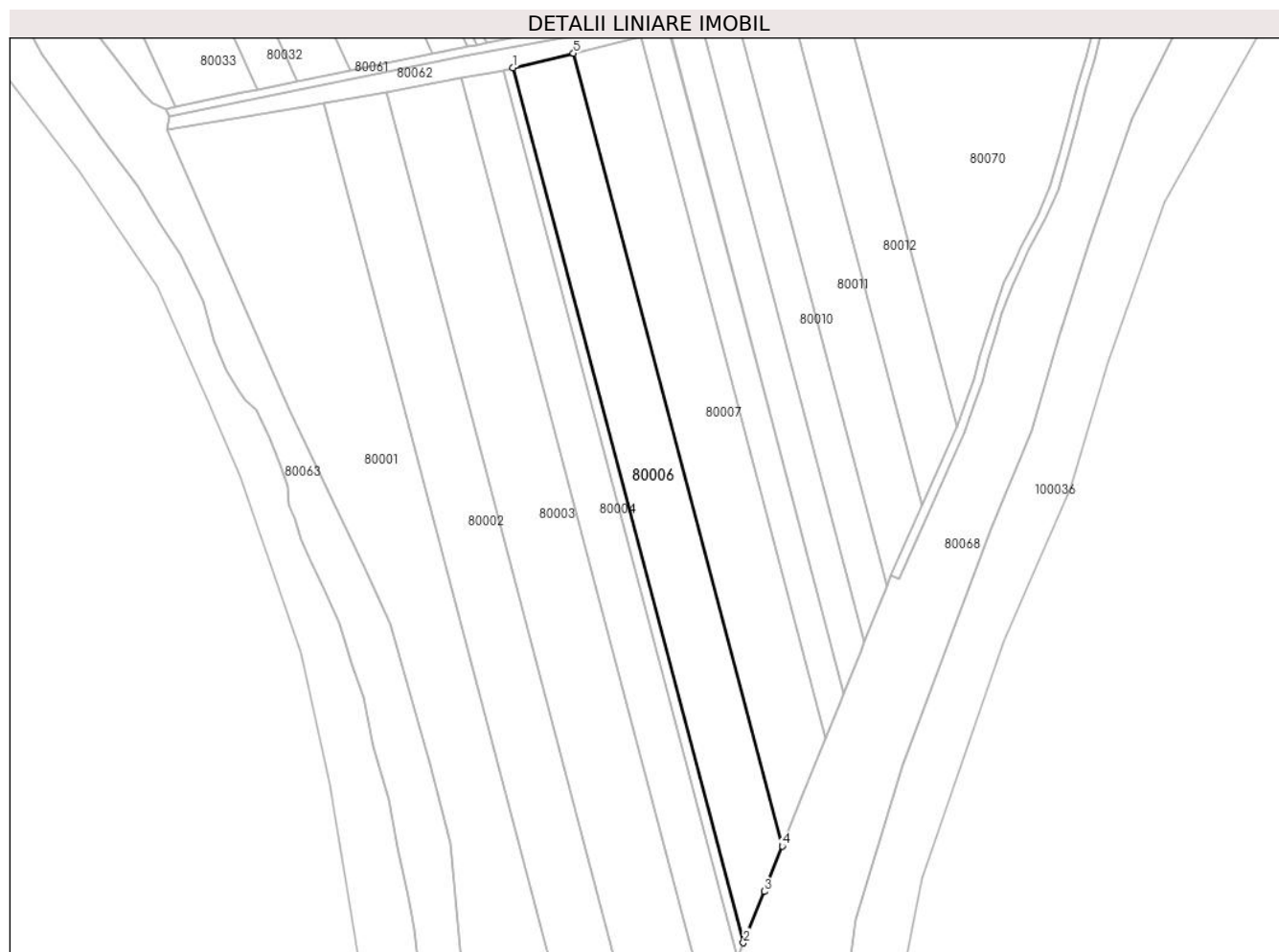
Inscrieri privind dezmembramintele dreptului de proprietate, drepturi reale de garanție și sarcini	Referințe
NU SUNT	

Anexa Nr. 1 La Partea I

Teren

Nr cadastral	Suprafața (mp)*	Observații / Referințe
20652	12.000	

* Suprafața este determinată în planul de proiecție Stereo 70.



Date referitoare la teren

Crt	Categorie folosință	Intravilan	Suprafața (mp)	Tarla	Parcelă	Nr. topo	Observații / Referințe
1	arabil	NU	12.000	757/1	6	-	

Lungime Segmente

1) Valorile lungimilor segmentelor sunt obținute din proiecție în plan.

Punct început	X / Y	Punct sfârșit	X / Y	Lungime segment (** (m)
1	701.149,223 347.810,554	2	701.258,326 347.396,749	427.947
2	701.258,326 347.396,749	3	701.268,091 347.421,02	26.162
3	701.268,091 347.421,02	4	701.276,707 347.442,438	23.086
4	701.276,707 347.442,438	5	701.177,846 347.817,398	387.774
5	701.177,846 347.817,398	1	701.149,223 347.810,554	29.43

**** Lungimile segmentelor sunt determinate în planul de proiecție Stereo 70 și sunt rotunjite la 1 milimetru.**

***** Distanța dintre puncte este formată din segmente cumulate ce sunt mai mici decât valoarea 1 milimetru.**

**DATE DESPRE IMOBILUL NR. 80007**

Oficiul de Cadastru și Publicitate Imobiliară IALOMITA
Biroul de Cadastru și Publicitate Imobiliară Slobozia

A. Partea I. Descrierea imobilului

TEREN Extravilan

Adresa: Jud. Ialomita

Nr. Crt	Nr cadastral Nr. topografic	Suprafața* (mp)	Observații / Referințe
A1	20665	12.000	Sector cadastral:8 Teren neimprejmuit;

B. Partea II. Proprietari și acte

Inscrieri privitoare la dreptul de proprietate și alte drepturi reale	Referințe
38625 / 21/06/2013	
Act Administrativ nr. 037037/12831, din 20/03/2001 emis de CJSDPAT IALOMITA (act administrativ nr. 226/19-06-2013 emis de PRIMARIA OGRADA;);	
B1	A1
Intabulare, drept de PROPRIETATE, dobandit prin Reconstituire, cota actuala 1/1, cota initiala 1/1 1) PAROHIA OGRADA, CIF:23269238	

C. Partea III. SARCINI .

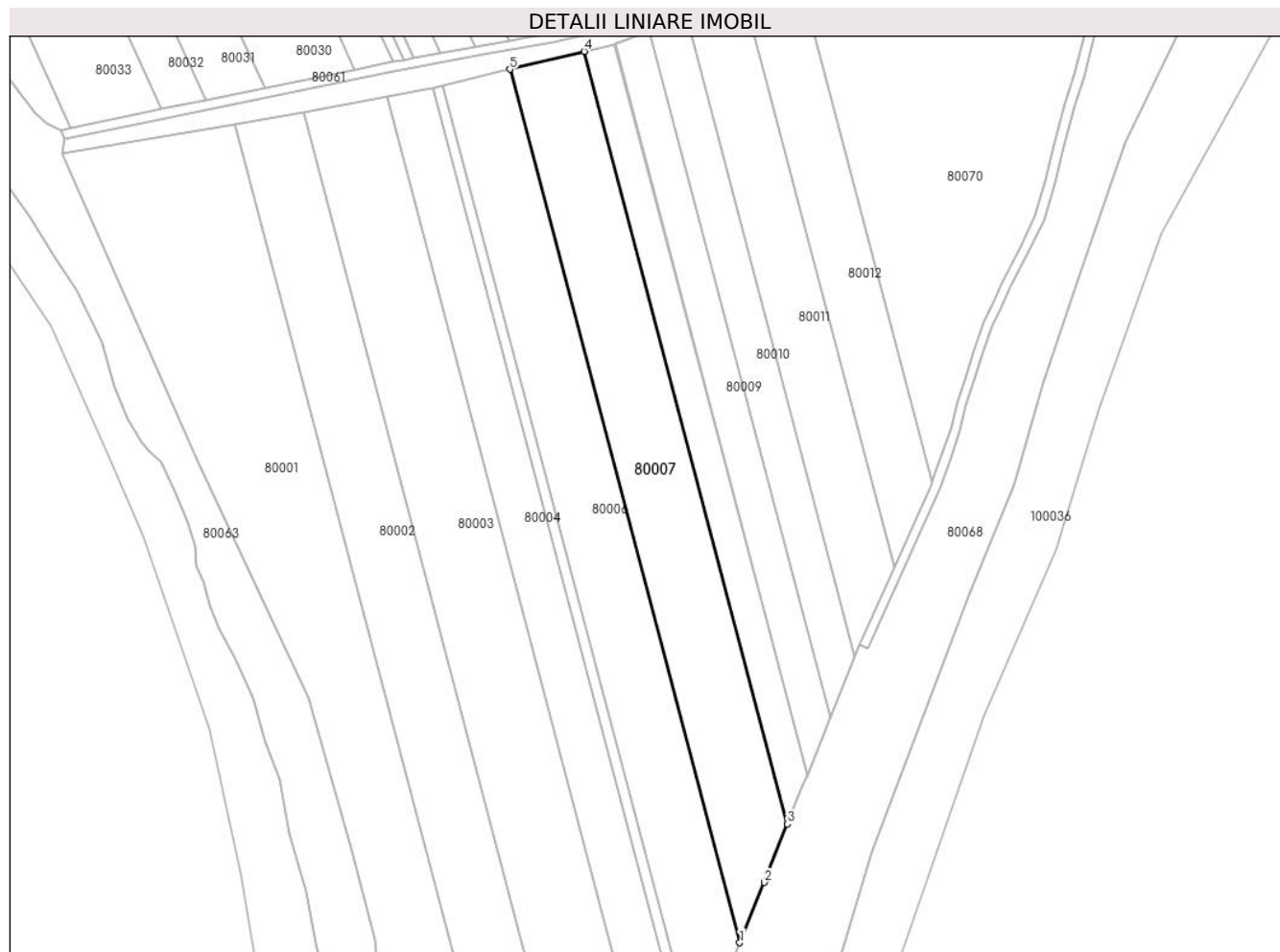
Inscrieri privind dezmembramintele dreptului de proprietate, drepturi reale de garanție și sarcini	Referințe
NU SUNT	

Anexa Nr. 1 La Partea I

Teren

Nr cadastral	Suprafața (mp)*	Observații / Referințe
20665	12.000	

* Suprafața este determinată în planul de proiecție Stereo 70.



Date referitoare la teren

Crt	Categorie folosință	Intra vilan	Suprafața (mp)	Tarla	Parcelă	Nr. topo	Observații / Referințe
1	arabil	NU	12.000	757/1	7	-	

Lungime Segmente

1) Valorile lungimilor segmentelor sunt obținute din proiecție în plan.

Punct început	X / Y	Punct sfârșit	X / Y	Lungime segment (** (m)
1	701.276,707 347.442,438	2	701.287,138 347.468,366	27.947
2	701.287,138 347.468,366	3	701.297,227 347.493,443	27.03
3	701.297,227 347.493,443	4	701.209,799 347.825,039	342.928
4	701.209,799 347.825,039	5	701.177,846 347.817,398	32.854
5	701.177,846 347.817,398	1	701.276,707 347.442,438	387.774

**** Lungimile segmentelor sunt determinate în planul de proiecție Stereo 70 și sunt rotunjite la 1 milimetru.**

***** Distanța dintre puncte este formată din segmente cumulate ce sunt mai mici decât valoarea 1 milimetru.**

**DATE DESPRE IMOBILUL NR. 80008**

Oficiul de Cadastru și Publicitate Imobiliară IALOMITA
Biroul de Cadastru și Publicitate Imobiliară Slobozia

A. Partea I. Descrierea imobilului

TEREN Extravilan

Adresa: Jud. Ialomita

Nr. Crt	Nr cadastral Nr. topografic	Suprafața* (mp)	Observații / Referințe
A1		4.500	Sector cadastral:8 Teren neimprejmuit;

B. Partea II. Proprietari și acte

Inscrieri privitoare la dreptul de proprietate și alte drepturi reale		Referințe
/		
Act Administrativ nr. 036138, din 25/01/1996 emis de CJSDPAT IALOMITA;		
B1	Intabulare, drept de PROPRIETATE, dobandit prin Reconstituire, cota actuala 1/1, cota initiala 1/1	A1
	1) MITU D. AUREL EMIL	
	2) MITU A. ELENA	

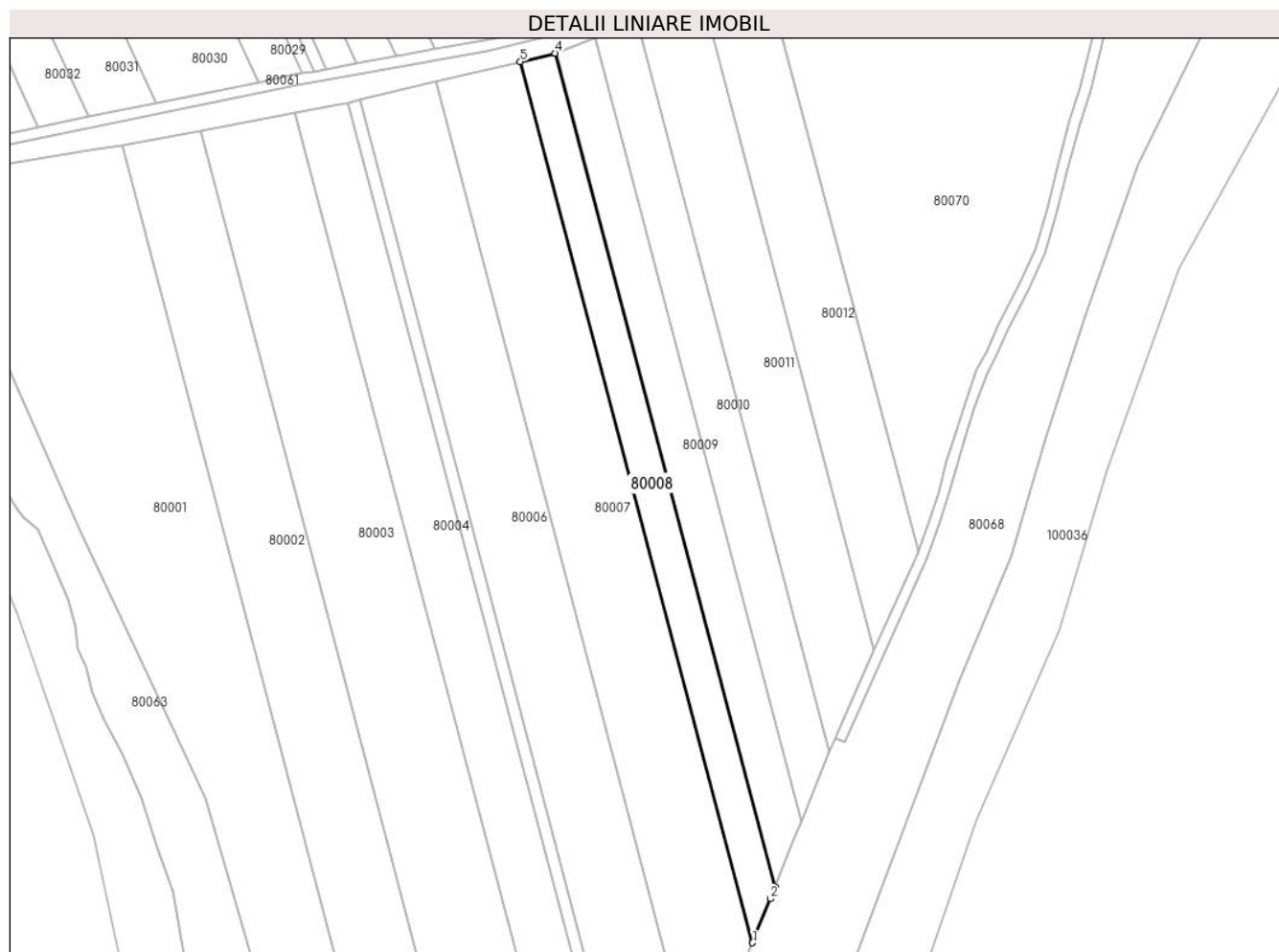
C. Partea III. SARCINI .

Inscrieri privind dezmembramintele dreptului de proprietate, drepturi reale de garanție și sarcini	Referințe
NU SUNT	

Teren

Nr cadastral	Suprafața (mp)*	Observații / Referințe
	4.500	

* Suprafața este determinată în planul de proiecție Stereo 70.



Date referitoare la teren

Crt	Categorie folosință	Intravilan	Suprafața (mp)	Tarla	Parcelă	Nr. topo	Observații / Referințe
1	arabil	NU	4.500	757/1	6/1	-	

Lungime Segmente

1) Valorile lungimilor segmentelor sunt obținute din proiecție în plan.

Punct început	X / Y	Punct sfârșit	X / Y	Lungime segment (** (m)
1	701.297,227 347.493,443	2	701.303,898 347.510,024	17.873
2	701.303,898 347.510,024	3	701.305,651 347.514,382	4.698
3	701.305,651 347.514,382	4	701.222,917 347.828,176	324.517
4	701.222,917 347.828,176	5	701.209,799 347.825,039	13.488
5	701.209,799 347.825,039	1	701.297,227 347.493,443	342.928

**** Lungimile segmentelor sunt determinate în planul de proiecție Stereo 70 și sunt rotunjite la 1 milimetru.**

***** Distanța dintre puncte este formată din segmente cumulate ce sunt mai mici decât valoarea 1 milimetru.**

**DATE DESPRE IMOBILUL NR. 80009**

Oficiul de Cadastru și Publicitate Imobiliară IALOMITA
Biroul de Cadastru și Publicitate Imobiliară Slobozia

A. Partea I. Descrierea imobilului

TEREN Extravilan

Adresa: Jud. Ialomita

Nr. Crt	Nr cadastral Nr. topografic	Suprafața* (mp)	Observații / Referințe
A1	24249	5.000	Sector cadastral:8 Teren neimprejmuit;

B. Partea II. Proprietari și acte

Inscrieri privitoare la dreptul de proprietate și alte drepturi reale		Referințe
37624 / 26/03/2024		
Act Notarial nr. 454, din 25/03/2024 emis de BNP Sava Doina;		
B3	Intabulare, drept de PROPRIETATEcumparare, dobandit prin Conventie, cota actuala 1/1, cota initiala 1/1 1) GUSTOIU VASILICA, casatorita cu 2) GUSTOIU CONSTANTIN	A1

C. Partea III. SARCINI .

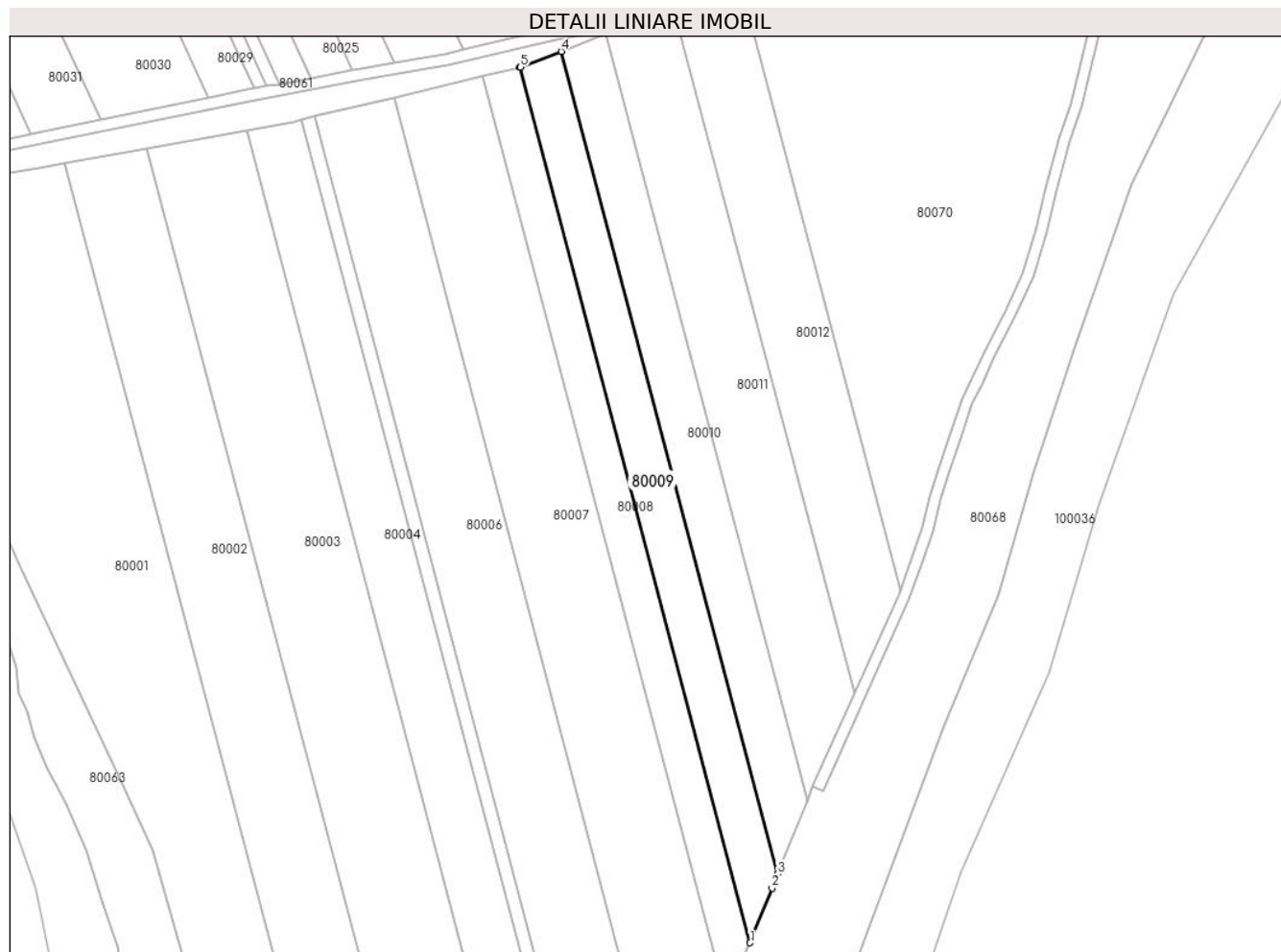
Inscrieri privind dezmembramintele dreptului de proprietate, drepturi reale de garanție și sarcini	Referințe
NU SUNT	

Anexa Nr. 1 La Partea I

Teren

Nr cadastral	Suprafața (mp)*	Observații / Referințe
24249	5.000	

* Suprafața este determinată în planul de proiecție Stereo 70.



Date referitoare la teren

Crt	Categorie folosință	Intravilan	Suprafața (mp)	Tarla	Parcelă	Nr. topo	Observații / Referințe
1	arabil	NU	5.000	757/1	9	-	

Lungime Segmente

1) Valorile lungimilor segmentelor sunt obținute din proiecție în plan.

Punct început	X / Y	Punct sfârșit	X / Y	Lungime segment (** (m)
1	701.305,651 347.514,382	2	701.313,507 347.533,909	21.048
2	701.313,507 347.533,909	3	701.315,577 347.539,056	5.547
3	701.315,577 347.539,056	4	701.237,841 347.833,893	304.913
4	701.237,841 347.833,893	5	701.223,273 347.828,261	15.618
5	701.223,273 347.828,261	6	701.222,917 347.828,176	0.367

Punct început	X / Y	Punct sfârșit	X / Y	Lungime segment (** (m)
6	701.222,917 347.828,176	1	701.305,651 347.514,382	324.517

** Lungimile segmentelor sunt determinate în planul de proiecție Stereo 70 și sunt rotunjite la 1 milimetru.

*** Distanța dintre puncte este formată din segmente cumulate ce sunt mai mici decât valoarea 1 milimetru.

**DATE DESPRE IMOBILUL NR. 80010**

Oficiul de Cadastru și Publicitate Imobiliară IALOMITA
Biroul de Cadastru și Publicitate Imobiliară Slobozia

A. Partea I. Descrierea imobilului

TEREN Extravilan

Adresa: Jud. Ialomita

Nr. Crt	Nr cadastral Nr. topografic	Suprafața* (mp)	Observații / Referințe
A1	20633	5.000	Sector cadastral:8 Teren neimprejmuit;

B. Partea II. Proprietari și acte

Inscrieri privitoare la dreptul de proprietate și alte drepturi reale		Referințe
15424 / 14/03/2013		
Act Administrativ nr. 036601/12827, din 14/01/1997 emis de CJSDPAT IALOMITA (act administrativ nr. 59/22-02-2013 emis de PRIMARIA OGRADA;);		
B1	Intabulare, drept de PROPRIETATE, dobandit prin Reconstituire, cota actuala 1/1, cota initiala 1/1 1) IONESCU CLAUDIU EUGEN 2) IONESCU FLORIAN MIRCEA	A1

C. Partea III. SARCINI .

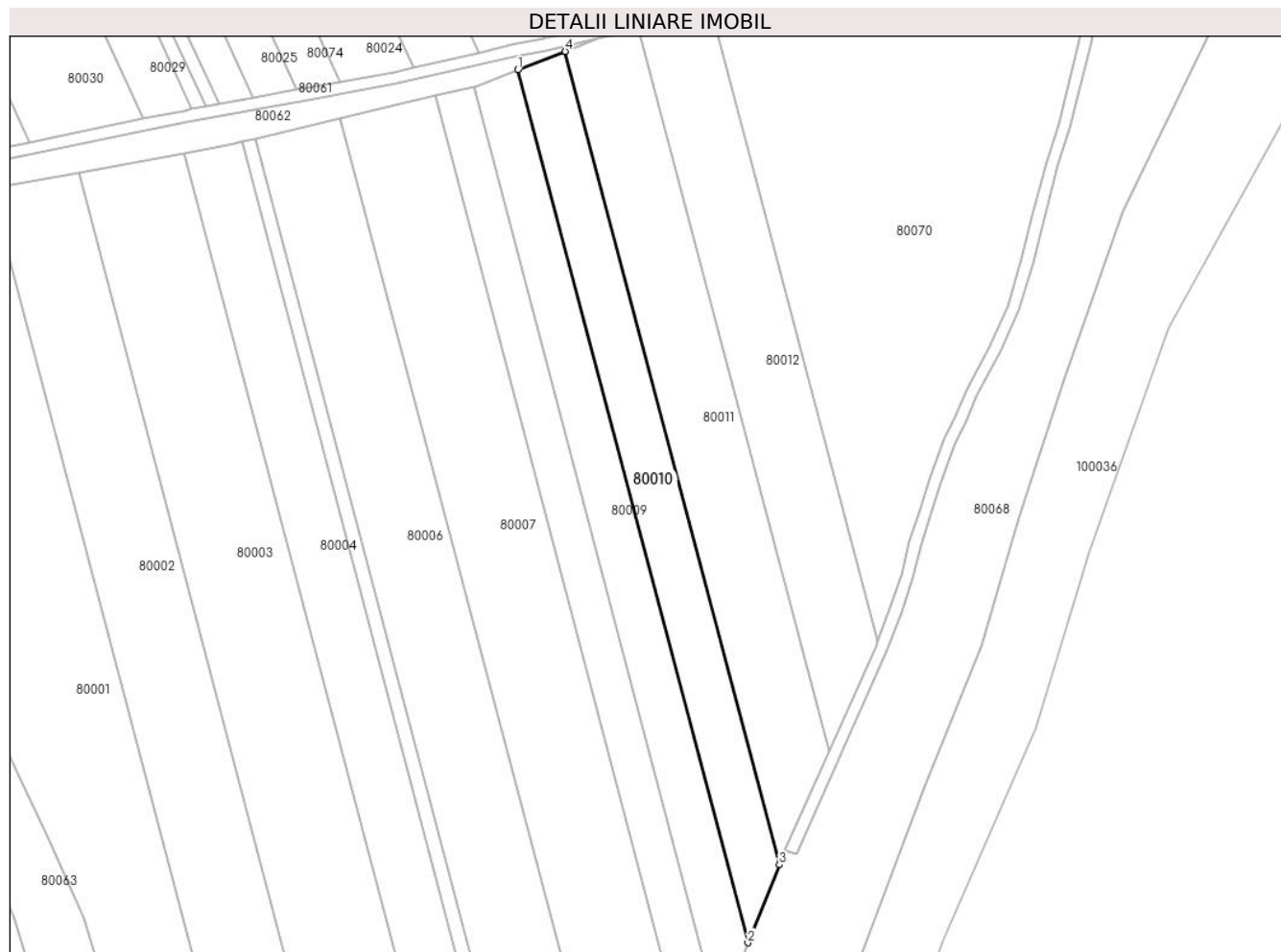
Inscrieri privind dezmembramintele dreptului de proprietate, drepturi reale de garanție și sarcini	Referințe
NU SUNT	

Anexa Nr. 1 La Partea I

Teren

Nr cadastral	Suprafața (mp)*	Observații / Referințe
20633	5.000	

* Suprafața este determinată în planul de proiecție Stereo 70.



Date referitoare la teren

Crt	Categorie folosință	Intravilan	Suprafața (mp)	Tarla	Parcelă	Nr. topo	Observații / Referințe
1	arabil	NU	5.000	757/1	10	-	

Lungime Segmente

1) Valorile lungimilor segmentelor sunt obținute din proiecție în plan.

Punct început	X / Y	Punct sfârșit	X / Y	Lungime segment (** (m)
1	701.237,841 347.833,893	2	701.315,577 347.539,056	304.913
2	701.315,577 347.539,056	3	701.326,186 347.565,424	28.422
3	701.326,186 347.565,424	4	701.253,777 347.840,053	284.015
4	701.253,777 347.840,053	1	701.237,841 347.833,893	17.085

** Lungimile segmentelor sunt determinate în planul de proiecție Stereo 70 și sunt rotunjite la 1 milimetru.

***** Distanţa dintre puncte este formată din segmente cumulate ce sunt mai mici decât valoarea 1 milimetru.**

**DATE DESPRE IMOBILUL NR. 80011**

Oficiul de Cadastru și Publicitate Imobiliară IALOMITA
Biroul de Cadastru și Publicitate Imobiliară Slobozia

A. Partea I. Descrierea imobilului

TEREN Extravilan

Adresa: Jud. Ialomita

Nr. Crt	Nr cadastral Nr. topografic	Suprafața* (mp)	Observații / Referințe
A1	24055	7.000	Sector cadastral:8 Teren neimprejmuit;

B. Partea II. Proprietari și acte

Inscrieri privitoare la dreptul de proprietate și alte drepturi reale		Referințe
95269 / 07/06/2021		
Hotarare Judecatoreasca nr. 2129, din 06/10/2016 emis de JUDECATORIA SLOBOZIA (act administrativ nr 036567/12826 din 03.12.1996, emis de COMISIA JUDETEANA;act administrativ nr 133 din 02.06.2021, emis de Primaria Ograda);		
B1	Intabulare, drept de PROPRIETATEcumparare, dobandit prin Hotarare Judecatoreasca, cota actuala 1/1, cota initiala 1/1 1) STEFAN CONSTANTIN	A1

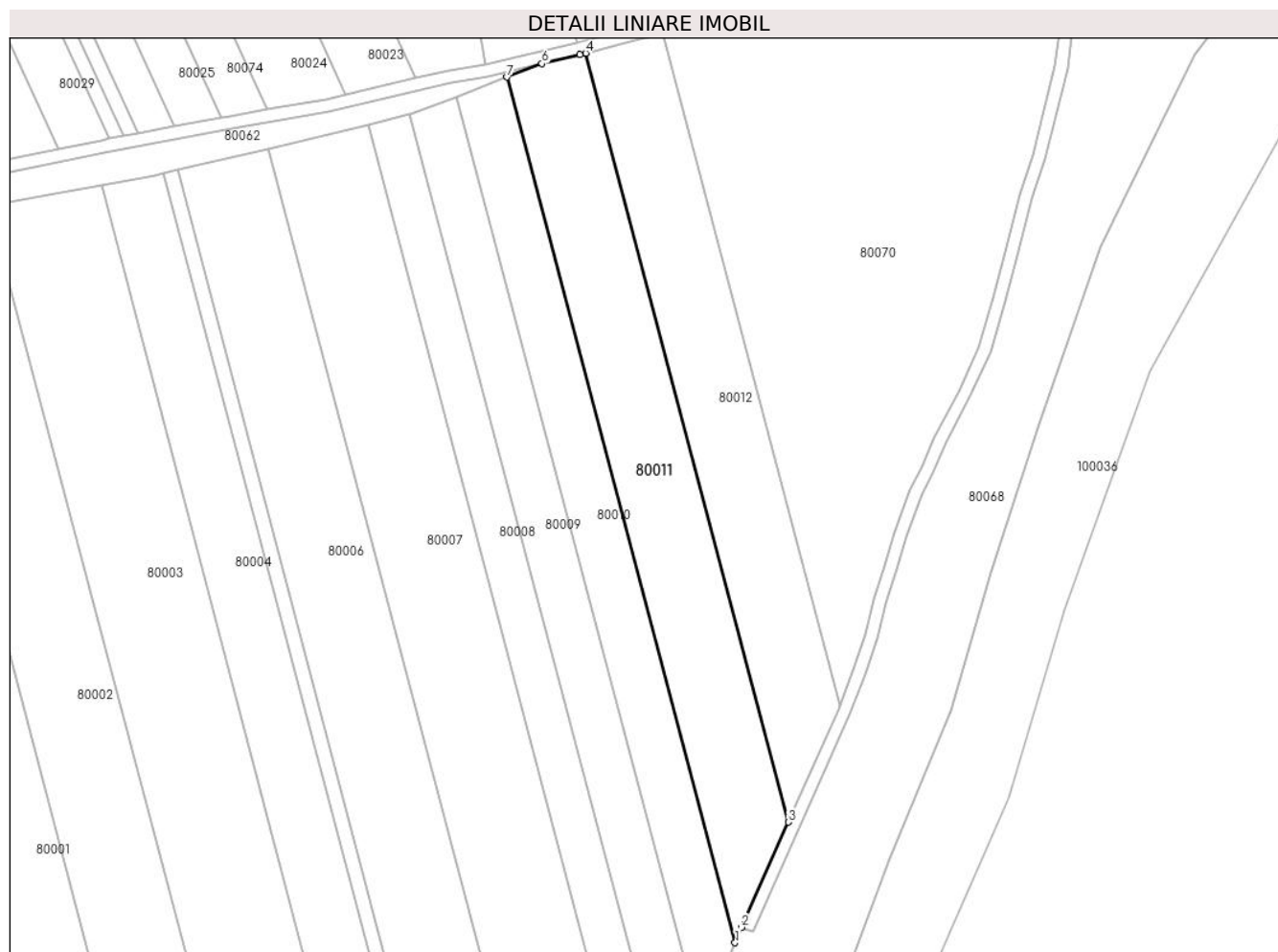
C. Partea III. SARCINI .

Inscrieri privind dezmembramintele dreptului de proprietate, drepturi reale de garanție și sarcini	Referințe
NU SUNT	

Teren

Nr cadastral	Suprafața (mp)*	Observații / Referințe
24055	7.000	

* Suprafața este determinată în planul de proiecție Stereo 70.



Date referitoare la teren

Crt	Categorie folosință	Intra vilan	Suprafața (mp)	Tarla	Parcelă	Nr. topo	Observații / Referințe
1	arabil	NU	7.000	757/1	11	-	

Lungime Segmente

1) Valorile lungimilor segmentelor sunt obținute din proiecție în plan.

Punct început	X / Y	Punct sfârșit	X / Y	Lungime segment (** (m)
1	701.326,186 347.565,424	2	701.328,165 347.570,344	5.304
2	701.328,165 347.570,344	3	701.343,067 347.603,683	36.518
3	701.343,067 347.603,683	4	701.278,744 347.847,643	252.297
4	701.278,744 347.847,643	5	701.276,969 347.847,15	1.843
5	701.276,969 347.847,15	6	701.264,839 347.844,33	12.453

Punct început	X / Y	Punct sfârșit	X / Y	Lungime segment (** (m)
6	701.264,839 347.844,33	7	701.253,777 347.840,053	11.86
7	701.253,777 347.840,053	1	701.326,186 347.565,424	284.015

** Lungimile segmentelor sunt determinate în planul de proiecție Stereo 70 și sunt rotunjite la 1 milimetru.

*** Distanța dintre puncte este formată din segmente cumulate ce sunt mai mici decât valoarea 1 milimetru.

**DATE DESPRE IMOBILUL NR. 80012**

Oficiul de Cadastru și Publicitate Imobiliară IALOMITA
Biroul de Cadastru și Publicitate Imobiliară Slobozia

A. Partea I. Descrierea imobilului

TEREN Extravilan

Adresa: Jud. Ialomita

Nr. Crt	Nr cadastral Nr. topografic	Suprafața* (mp)	Observații / Referințe
A1		6.000	Sector cadastral:8 Teren neimprejmuit;

B. Partea II. Proprietari și acte

Inscrieri privitoare la dreptul de proprietate și alte drepturi reale	Referințe
/	
Act Administrativ nr. 036500, din 26/11/1996 emis de CJSDPAT IALOMITA;	
B1	A1
Intabulare, drept de PROPRIETATE, dobandit prin Reconstituire, cota actuala 1/1, cota initiala 1/1	
1) CRISTEA T. STOIAN	

C. Partea III. SARCINI .

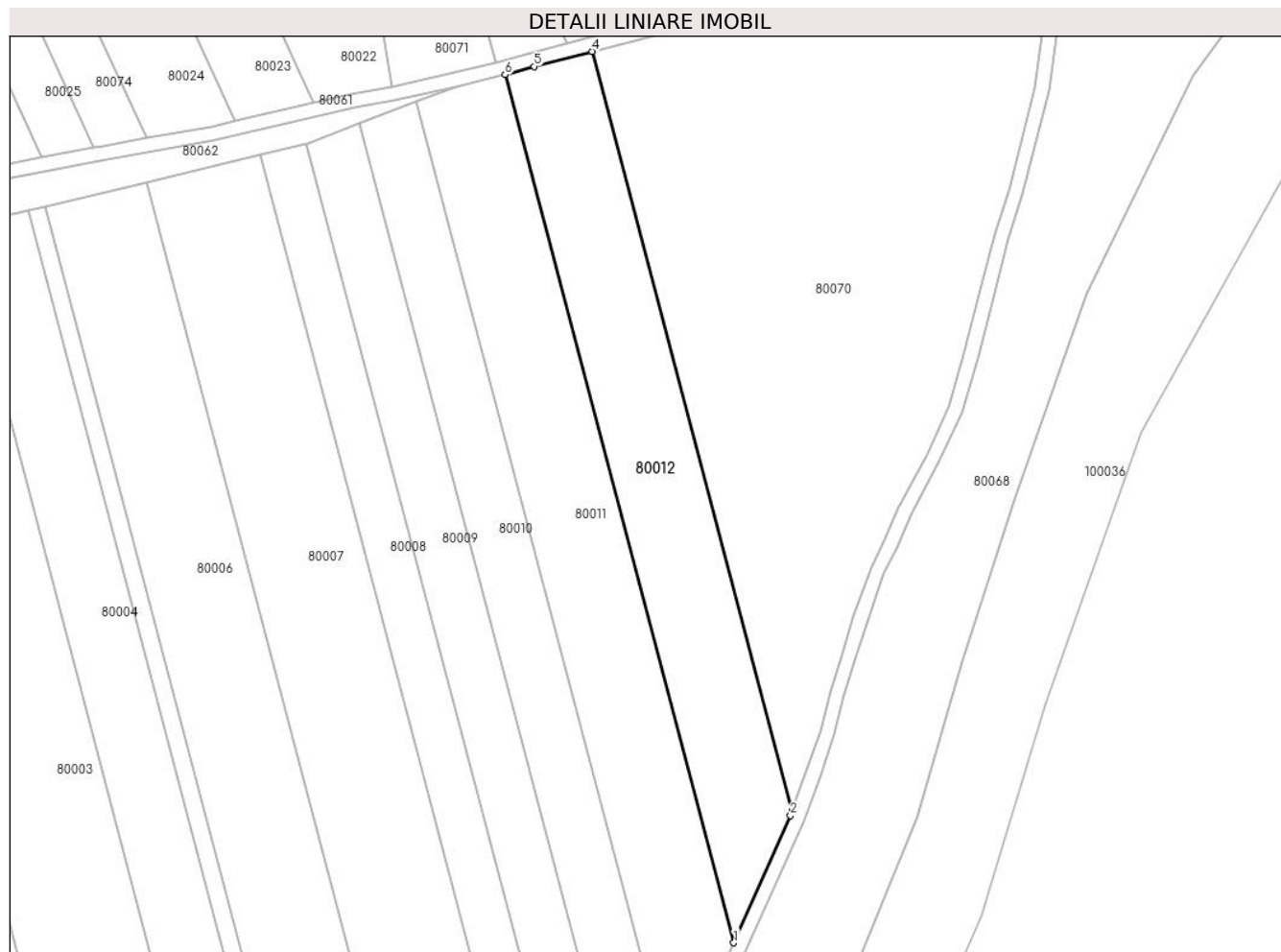
Inscrieri privind dezmembramintele dreptului de proprietate, drepturi reale de garanție și sarcini	Referințe
NU SUNT	

Anexa Nr. 1 La Partea I

Teren

Nr cadastral	Suprafața (mp)*	Observații / Referințe
	6.000	

* Suprafața este determinată în planul de proiecție Stereo 70.



Date referitoare la teren

Crt	Categorie folosință	Intra vilan	Suprafața (mp)	Tarla	Parcelă	Nr. topo	Observații / Referințe
1	arabil	NU	6.000	757/1	12	-	

Lungime Segmente

1) Valorile lungimilor segmentelor sunt obținute din proiecție în plan.

Punct început	X / Y	Punct sfârșit	X / Y	Lungime segment (** (m)
1	701.343,067 347.603,683	2	701.359,042 347.639,42	39.145
2	701.359,042 347.639,42	3	701.359,519 347.640,733	1.397
3	701.359,519 347.640,733	4	701.303,243 347.854,177	220.738
4	701.303,243 347.854,177	5	701.286,961 347.849,929	16.827
5	701.286,961 347.849,929	6	701.278,744 347.847,643	8.529

Punct început	X / Y	Punct sfârșit	X / Y	Lungime segment (** (m)
6	701.278,744 347.847,643	1	701.343,067 347.603,683	252.297

** Lungimile segmentelor sunt determinate în planul de proiecție Stereo 70 și sunt rotunjite la 1 milimetru.

*** Distanța dintre puncte este formată din segmente cumulate ce sunt mai mici decât valoarea 1 milimetru.

**DATE DESPRE IMOBILUL NR. 80013**

Oficiul de Cadastru și Publicitate Imobiliară IALOMITA
 Biroul de Cadastru și Publicitate Imobiliară Slobozia

A. Partea I. Descrierea imobilului

TEREN Extravilan

Adresa: Jud. Ialomita

Nr. Crt	Nr cadastral Nr. topografic	Suprafața* (mp)	Observații / Referințe
A1		5.000	Sector cadastral:8 Teren neimprejmuit;

B. Partea II. Proprietari și acte

Inscrieri privitoare la dreptul de proprietate și alte drepturi reale	Referințe
/	
Act Administrativ nr. 036694, din 16/01/1998 emis de CJSDPAT IALOMITA;	
B1	A1
Intabulare, drept de PROPRIETATE, dobandit prin Reconstituire, cota actuala 1/1, cota initiala 1/1	
1) BURICESCU I. NICOLAE 2) BURICESCU I. GHEORGHE 3) PODARU I. CHIRIACA 4) BURICESCU I. IOAN 5) BURICESCU I. CONSTANTIN 6) ȘUȚU I. ELENA 7) CRISTA I. ANICA 8) TUDURACHI I. VIORICA 9) BURICESCU D. FLORICA	

C. Partea III. SARCINI .

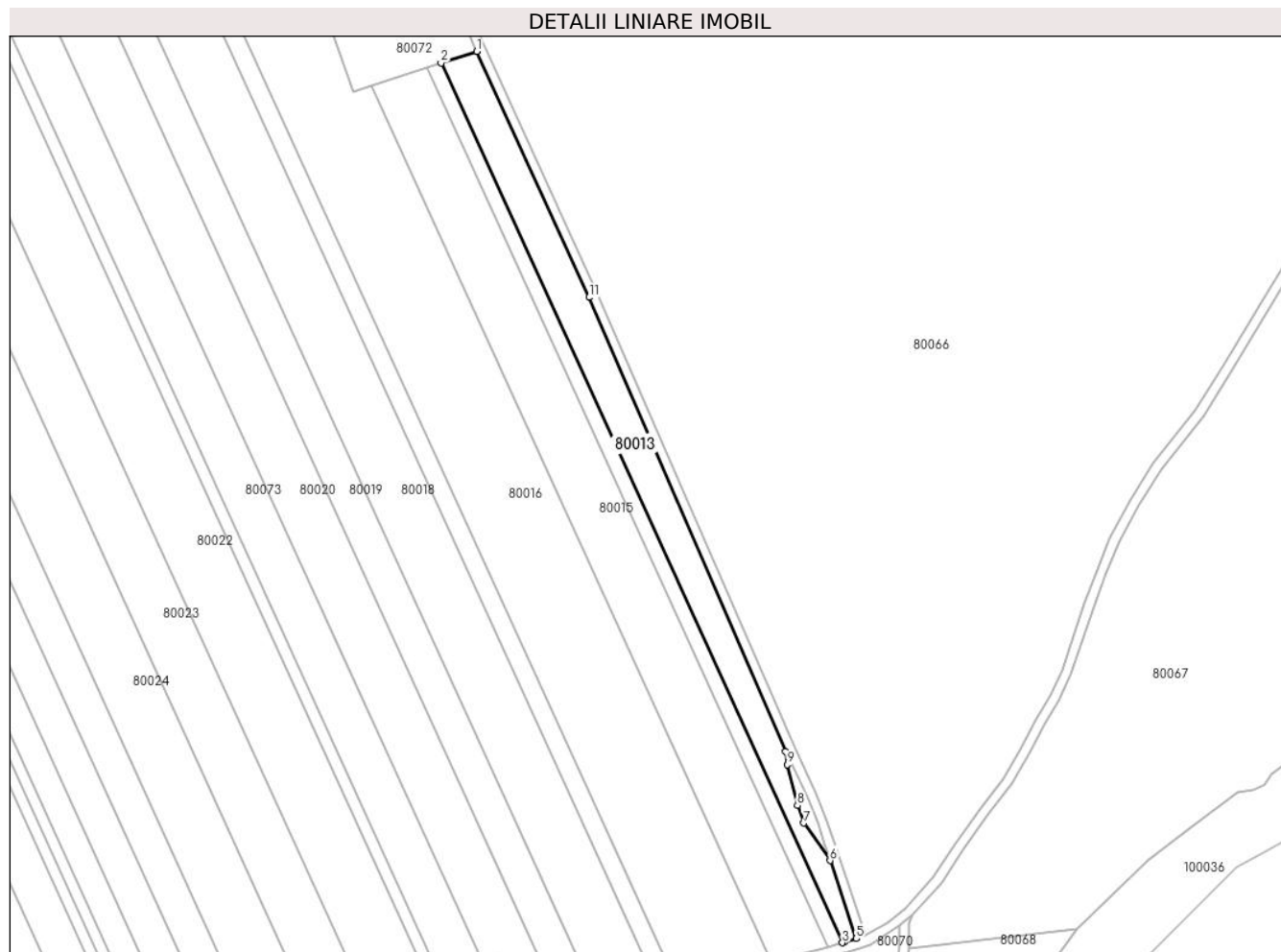
Inscrieri privind dezmembramintele dreptului de proprietate, drepturi reale de garanție și sarcini	Referințe
NU SUNT	

Anexa Nr. 1 La Partea I

Teren

Nr cadastral	Suprafața (mp)*	Observații / Referințe
	5.000	

* Suprafața este determinată în planul de proiecție Stereo 70.



Date referitoare la teren

Crt	Categorie folosință	Intravilan	Suprafața (mp)	Tarla	Parcelă	Nr. topo	Observații / Referințe
1	arabil	NU	5.000	755	1	-	

Lungime Segmente

1) Valorile lungimilor segmentelor sunt obținute din proiecție în plan.

Punct început	X / Y	Punct sfârșit	X / Y	Lungime segment (** (m)
1	701.259,599 348.249,608	2	701.245,036 348.244,893	15.307
2	701.245,036 348.244,893	3	701.409,004 347.885,904	394.662
3	701.409,004 347.885,904	4	701.409,773 347.886,104	0.795
4	701.409,773 347.886,104	5	701.414,717 347.887,595	5.163
5	701.414,717 347.887,595	6	701.403,914 347.919,41	33.598

Punct început	X / Y	Punct sfârșit	X / Y	Lungime segment (** (m)
6	701.403,914 347.919,41	7	701.393,239 347.934,726	18.67
7	701.393,239 347.934,726	8	701.390,601 347.941,934	7.675
8	701.390,601 347.941,934	9	701.386,614 347.958,58	17.117
9	701.386,614 347.958,58	10	701.385,818 347.963,884	5.364
10	701.385,818 347.963,884	11	701.305,448 348.149,225	202.016
11	701.305,448 348.149,225	1	701.259,599 348.249,608	110.358

** Lungimile segmentelor sunt determinate în planul de proiecție Stereo 70 și sunt rotunjite la 1 milimetru.

*** Distanța dintre puncte este formată din segmente cumulate ce sunt mai mici decât valoarea 1 milimetru.

**DATE DESPRE IMOBILUL NR. 80014**

Oficiul de Cadastru și Publicitate Imobiliară IALOMITA
Biroul de Cadastru și Publicitate Imobiliară Slobozia

A. Partea I. Descrierea imobilului

TEREN Extravilan

Adresa: Jud. Ialomita

Nr. Crt	Nr cadastral Nr. topografic	Suprafața* (mp)	Observații / Referințe
A1		2.400	Sector cadastral:8 Teren neimprejmuit;

B. Partea II. Proprietari și acte

Inscrieri privitoare la dreptul de proprietate și alte drepturi reale		Referințe
/		
Act Administrativ nr. 036862, din 30/03/1999 emis de CJSDPAT IALOMITA;		
B1	Intabulare, drept de PROPRIETATE, dobandit prin Reconstituire, cota actuala 1/1, cota initiala 1/1	A1
	1) STĂNESCU D. ELENA 2) NITU D. STEFAN 3) NITU D. EUGEN 4) BURICESCU D. GEORGETA	

C. Partea III. SARCINI .

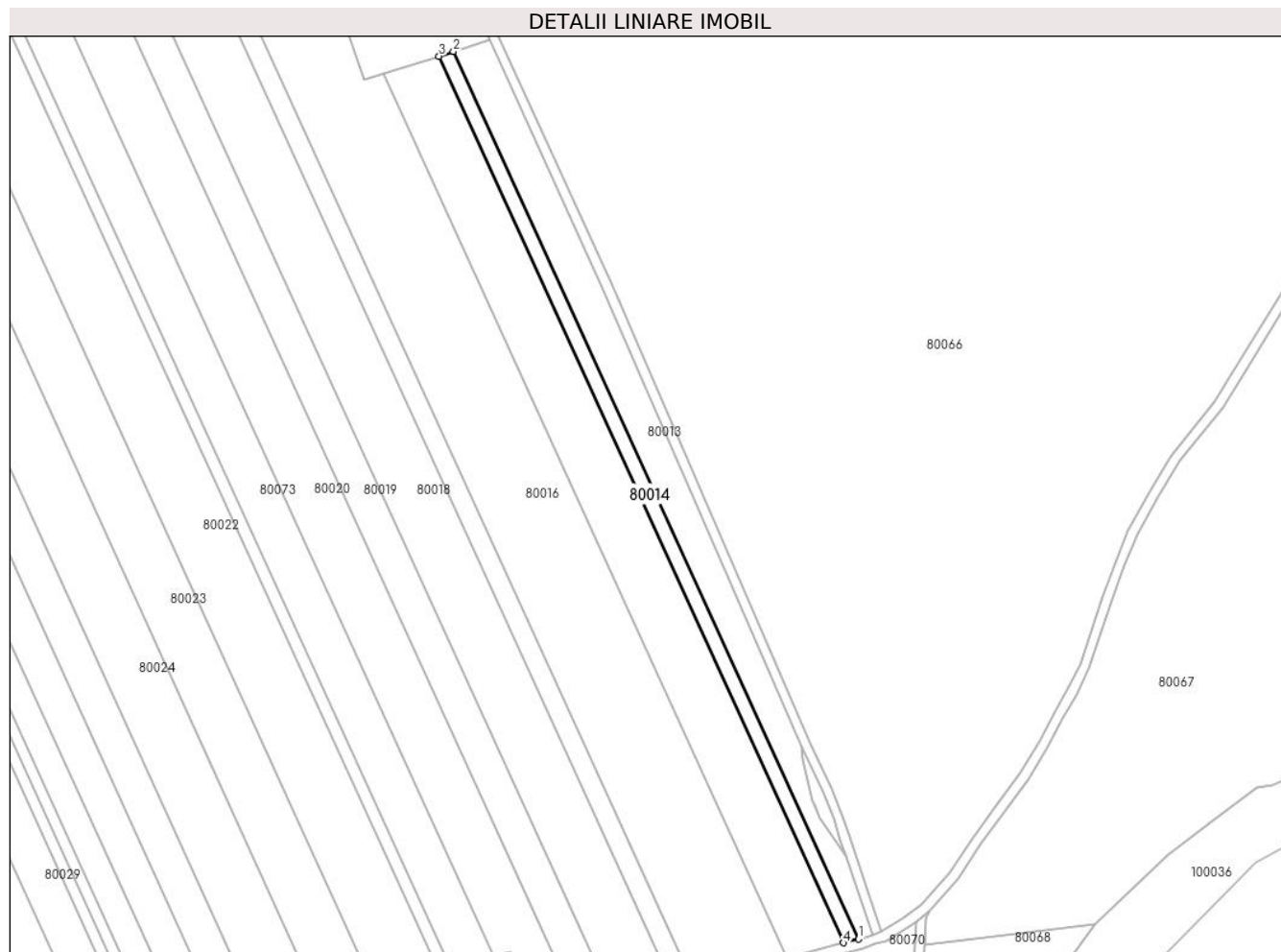
Inscrieri privind dezmembramintele dreptului de proprietate, drepturi reale de garanție și sarcini	Referințe
NU SUNT	

Anexa Nr. 1 La Partea I

Teren

Nr cadastral	Suprafața (mp)*	Observații / Referințe
	2.400	

* Suprafața este determinată în planul de proiecție Stereo 70.



Date referitoare la teren

Crt	Categorie folosință	Intravilan	Suprafața (mp)	Tarla	Parcelă	Nr. topo	Observații / Referințe
1	arabil	NU	2.400	755	2	-	

Lungime Segmente

1) Valorile lungimilor segmentelor sunt obținute din proiecție în plan.

Punct început	X / Y	Punct sfârșit	X / Y	Lungime segment (** (m)
1	701.409,004 347.885,904	2	701.245,036 348.244,893	394.662
2	701.245,036 348.244,893	3	701.239,21 348.243,006	6.125
3	701.239,21 348.243,006	4	701.403,028 347.884,344	394.303
4	701.403,028 347.884,344	1	701.409,004 347.885,904	6.176

** Lungimile segmentelor sunt determinate în planul de proiecție Stereo 70 și sunt rotunjite la 1 milimetru.

***** Distanţa dintre puncte este formată din segmente cumulate ce sunt mai mici decât valoarea 1 milimetru.**

**DATE DESPRE IMOBILUL NR. 80015**

Oficiul de Cadastru și Publicitate Imobiliară IALOMITA
Biroul de Cadastru și Publicitate Imobiliară Slobozia

A. Partea I. Descrierea imobilului

TEREN Extravilan

Adresa: Jud. Ialomita

Nr. Crt	Nr cadastral Nr. topografic	Suprafața* (mp)	Observații / Referințe
A1		9.200	Sector cadastral:8 Teren neimprejmuit;

B. Partea II. Proprietari și acte

Inscrieri privitoare la dreptul de proprietate și alte drepturi reale		Referințe
/		
Act Administrativ nr. 036752, din 18/08/1998 emis de CJSDPAT IALOMITA;		
B1	Intabulare, drept de PROPRIETATE, dobândit prin Reconstituire, cota actuala 1/1, cota initiala 1/1	A1
	1) CRISTA I. ANICA 2) BURICESCU I. GHEORGHE 3) CHIȚU I. CONSTANTIN 4) TEODORESCU ANETA 5) BUCUR I. LUCRETIA 6) TĂȚARU I. MARIA 7) CHIȚU I. DUMITRU 8) SUȚU I. ELENA 9) GRECU I. ȘTEFANA 10) BURICESCU I. CONSTANTIN 11) CHIȚU I. NICĂ 12) COMIS I. GETA 13) CHIȚU I. GHEORGHE 14) PODĂRU I. CHIRIACA 15) BURICESCU I. NICOLAE 16) TUDORACHI I. VIORICA 17) BURICESCU I. IOAN 18) BURICESCU D. FLORICA 19) CHIȚU I. ȘTEFAN 20) CHIȚU I. VASILE 21) DIMA I. TRANDAFIRA	

C. Partea III. SARCINI .

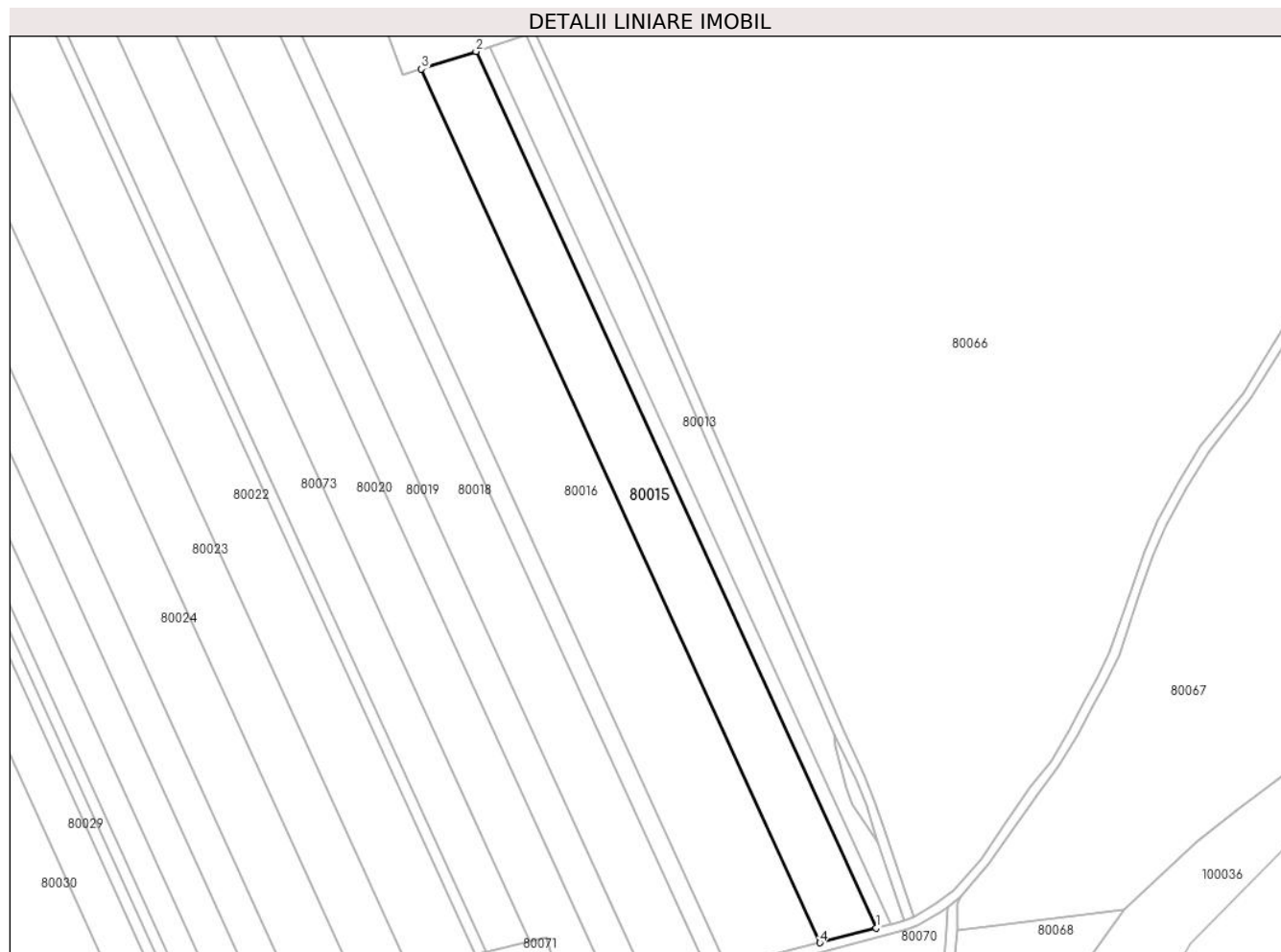
Inscrieri privind dezmembramintele dreptului de proprietate, drepturi reale de garanție și sarcini	Referințe
NU SUNT	

Anexa Nr. 1 La Partea I

Teren

Nr cadastral	Suprafața (mp)*	Observații / Referințe
	9.200	

* Suprafața este determinată în planul de proiecție Stereo 70.



Date referitoare la teren

Crt	Categorie folosință	Intravilan	Suprafața (mp)	Tarla	Parcelă	Nr. topo	Observații / Referințe
1	arabil	NU	9.200	755	3	-	

Lungime Segmente

1) Valorile lungimilor segmentelor sunt obținute din proiecție în plan.

Punct început	X / Y	Punct sfârșit	X / Y	Lungime segment (** (m)
1	701.403,028 347.884,344	2	701.239,21 348.243,006	394.303
2	701.239,21 348.243,006	3	701.216,824 348.235,758	23.53
3	701.216,824 348.235,758	4	701.380,068 347.878,354	392.92
4	701.380,068 347.878,354	1	701.403,028 347.884,344	23.729

** Lungimile segmentelor sunt determinate în planul de proiecție Stereo 70 și sunt rotunjite la 1 milimetru.

***** Distanţa dintre puncte este formată din segmente cumulate ce sunt mai mici decât valoarea 1 milimetru.**

**DATE DESPRE IMOBILUL NR. 80016**

Oficiul de Cadastru și Publicitate Imobiliară IALOMITA
Biroul de Cadastru și Publicitate Imobiliară Slobozia

A. Partea I. Descrierea imobilului

TEREN Extravilan

Adresa: Jud. Ialomita

Nr. Crt	Nr cadastral Nr. topografic	Suprafața* (mp)	Observații / Referințe
A1	21600	17.200	Sector cadastral:8 Teren neimprejmuit;

B. Partea II. Proprietari și acte

Inscrieri privitoare la dreptul de proprietate și alte drepturi reale	Referințe
149101 / 15/11/2019	
Act Notarial nr. 2222, din 14/11/2019 emis de BNP Paun Mariana;	
B3	Intabulare, drept de PROPRIETATE,cumparare, dobandit prin Conventie, cota actuala 1/1, cota initiala 1/1
	1) SC GECVIM ROM SRL, CIF:6011858

C. Partea III. SARCINI .

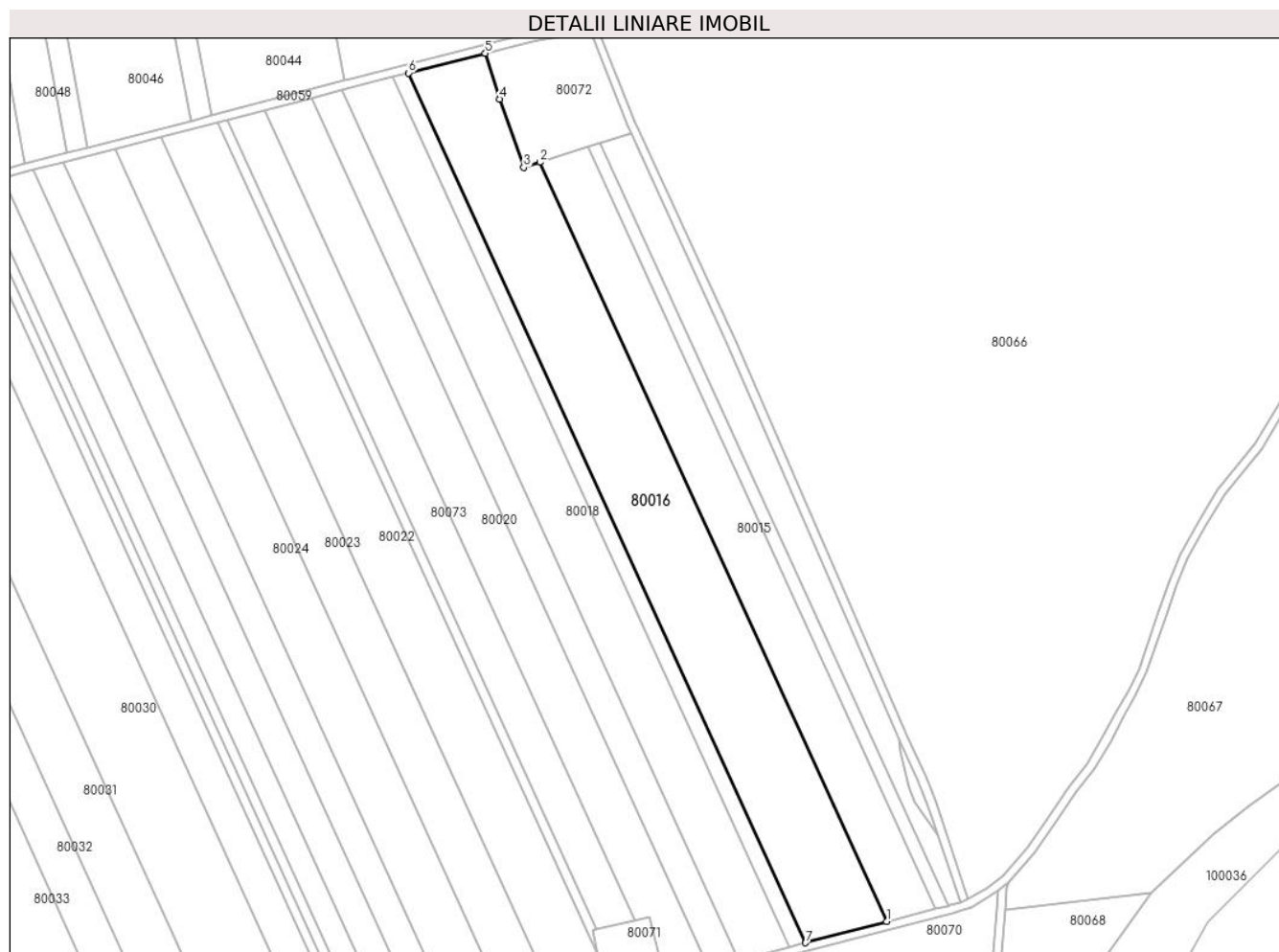
Inscrieri privind dezmembramintele dreptului de proprietate, drepturi reale de garanție și sarcini	Referințe
NU SUNT	

Anexa Nr. 1 La Partea I

Teren

Nr cadastral	Suprafața (mp)*	Observații / Referințe
21600	17.200	

* Suprafața este determinată în planul de proiecție Stereo 70.



Date referitoare la teren

Crt	Categorie folosință	Intra vilan	Suprafața (mp)	Tarla	Parcelă	Nr. topo	Observații / Referințe
1	arabil	NU	17.200	755	4	-	

Lungime Segmente

1) Valorile lungimilor segmentelor sunt obținute din proiecție în plan.

Punct început	X / Y	Punct sfârșit	X / Y	Lungime segment (** (m)
1	701.380,068 347.878,354	2	701.216,824 348.235,758	392.92
2	701.216,824 348.235,758	3	701.209,132 348.233,267	8.085
3	701.209,132 348.233,267	4	701.197,674 348.265,431	34.144
4	701.197,674 348.265,431	5	701.190,997 348.287,061	22.637
5	701.190,997 348.287,061	6	701.154,863 348.277,767	37.31

Punct început	X / Y	Punct sfârșit	X / Y	Lungime segment (** (m)
6	701.154,863 348.277,767	7	701.341,849 347.868,383	450.065
7	701.341,849 347.868,383	1	701.380,068 347.878,354	39.499

** Lungimile segmentelor sunt determinate în planul de proiecție Stereo 70 și sunt rotunjite la 1 milimetru.

*** Distanța dintre puncte este formată din segmente cumulate ce sunt mai mici decât valoarea 1 milimetru.

**DATE DESPRE IMOBILUL NR. 80017**

Oficiul de Cadastru și Publicitate Imobiliară IALOMITA
Biroul de Cadastru și Publicitate Imobiliară Slobozia

A. Partea I. Descrierea imobilului

TEREN Extravilan

Adresa: Jud. Ialomita

Nr. Crt	Nr cadastral Nr. topografic	Suprafața* (mp)	Observații / Referințe
A1	21769	3.500	Sector cadastral:8 Teren neimprejmuit;

B. Partea II. Proprietari și acte

Inscrieri privitoare la dreptul de proprietate și alte drepturi reale		Referințe
27355 / 25/03/2019		
Hotarare Judecatoreasca nr. 629, din 29/02/2012 emis de JUDECATORIA SLOBOZIA (act administrativ nr 40 din 26.02.2019, emis de PRIMARIA OGRADA);		
B1	Intabulare, drept de PROPRIETATEcumparare, dobandit prin Hotarare Judecatoreasca, cota actuala 1/1, cota initiala 1/1 1) SC TRANSMIM SRL, CIF:2072860	A1
B2	Se transcrie din RTI de sub nr.54818/2011 litigiul aflat pe rolul Judecatoriei Slobozia in dosar nr.6077/312/2011 privind pe reclamanta SC TRANSMIM SRL in contradictoriu cu paratii URJUMA TRAIAN, BIRLEA DORINA GABRIELA, avand ca obiect hotarare care sa tina loc de act autentic de vanzare cumparare	A1

C. Partea III. SARCINI .

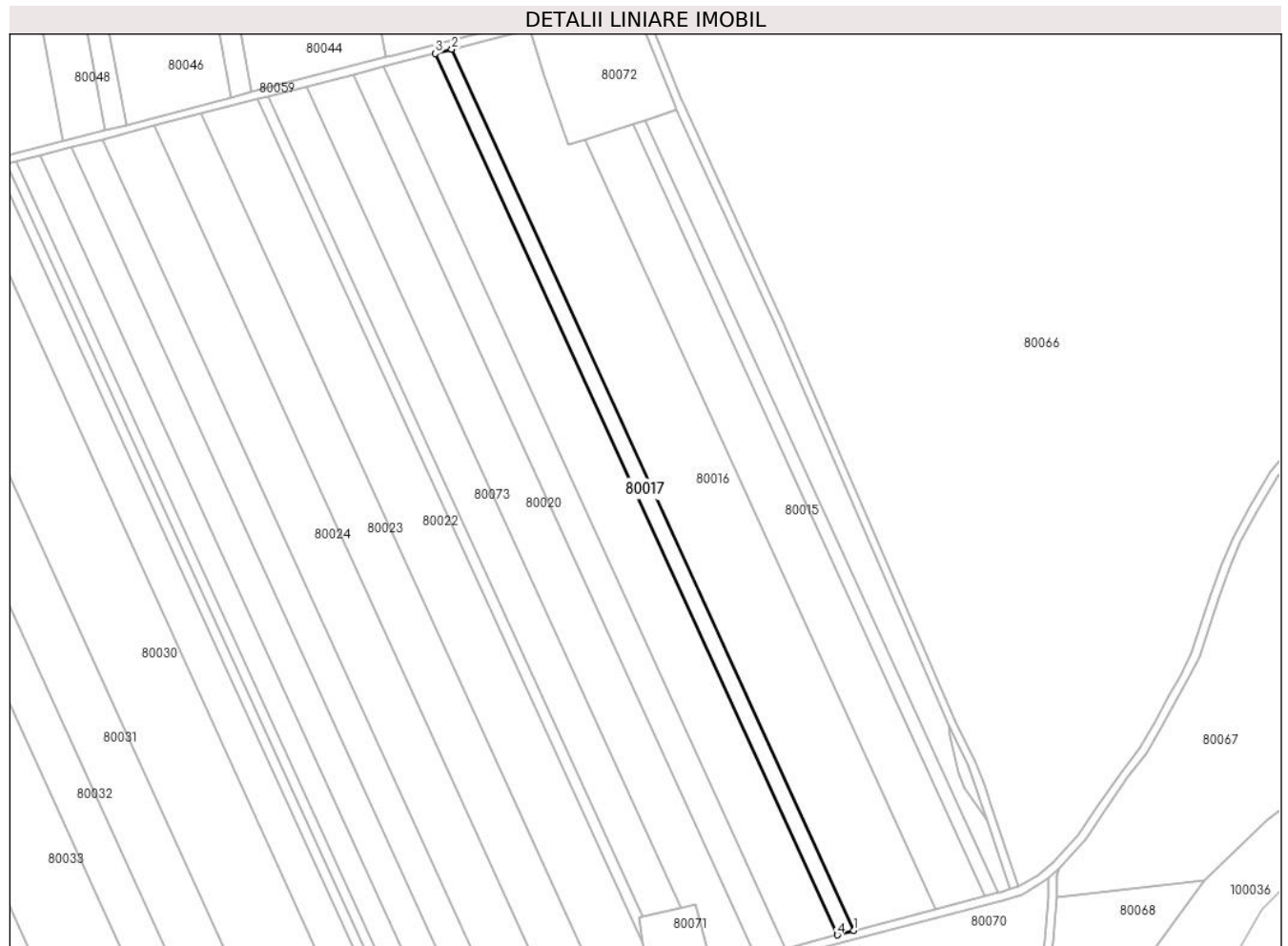
Inscrieri privind dezmembramintele dreptului de proprietate, drepturi reale de garanție și sarcini	Referințe
NU SUNT	

Anexa Nr. 1 La Partea I

Teren

Nr cadastral	Suprafața (mp)*	Observații / Referințe
21769	3.500	

* Suprafața este determinată în planul de proiecție Stereo 70.



Date referitoare la teren

Crt	Categorie folosință	Intra vilan	Suprafața (mp)	Tarla	Parcelă	Nr. topo	Observații / Referințe
1	arabil	NU	3.500	755	5	-	

Lungime Segmente

1) Valorile lungimilor segmentelor sunt obținute din proiecție în plan.

Punct început	X / Y	Punct sfârșit	X / Y	Lungime segment (** (m)
1	701.341,849 347.868,383	2	701.154,863 348.277,767	450.065
2	701.154,863 348.277,767	3	701.147,213 348.275,799	7.899
3	701.147,213 348.275,799	4	701.334,21 347.866,39	450.093
4	701.334,21 347.866,39	1	701.341,849 347.868,383	7.895

** Lungimile segmentelor sunt determinate în planul de proiecție Stereo 70 și sunt rotunjite la 1 milimetru.

***** Distanţa dintre puncte este formată din segmente cumulate ce sunt mai mici decât valoarea 1 milimetru.**

**DATE DESPRE IMOBILUL NR. 80018**

Oficiul de Cadastru și Publicitate Imobiliară IALOMITA
Biroul de Cadastru și Publicitate Imobiliară Slobozia

A. Partea I. Descrierea imobilului

TEREN Extravilan

Adresa: Jud. Ialomita

Nr. Crt	Nr cadastral Nr. topografic	Suprafața* (mp)	Observații / Referințe
A1	21766	11.000	Sector cadastral:8 Teren neimprejmuit;

B. Partea II. Proprietari și acte

Inscrieri privitoare la dreptul de proprietate și alte drepturi reale		Referințe
27357 / 25/03/2019		
Hotarare Judecatoreasca nr. 629, din 01/03/2012 emis de JUDECATORIA SLOBOZIA (act administrativ nr 40 din 27.02.2019, emis de PRIMARIA OGRADA);		
B1	Intabulare, drept de PROPRIETATEcumparare, dobandit prin Hotarare Judecatoreasca, cota actuala 1/1, cota initiala 1/1 1) SC TRANSMIM SRL, CIF:2072860	A1
B2	Se transcrie din RTI, de sub nr. 54822/2011, litigiul aflat pe rolul Judecatoriei Slobozia, in dosar nr. 6077/312/2011, privind pe SC TRANSMIM SRL, TRATAN URJUMA, DORINA GABRIELA BIRLEA, avand ca obiect pronuntarea unei hotarari care sa tina loc de act autentic de vanzare-cumparare,	A1

C. Partea III. SARCINI .

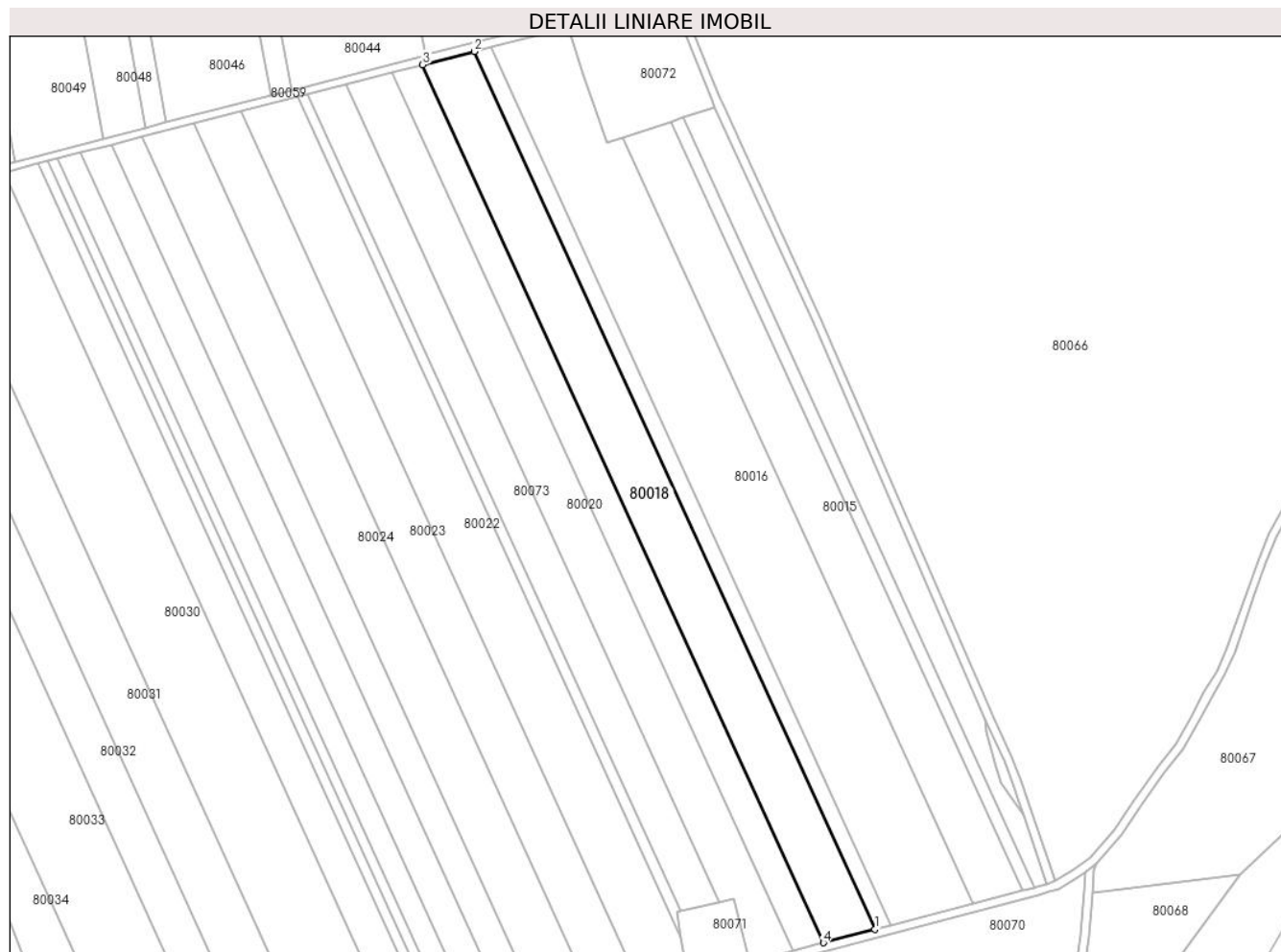
Inscrieri privind dezmembramintele dreptului de proprietate, drepturi reale de garanție și sarcini	Referințe
NU SUNT	

Anexa Nr. 1 La Partea I

Teren

Nr cadastral	Suprafața (mp)*	Observații / Referințe
21766	11.000	

* Suprafața este determinată în planul de proiecție Stereo 70.



Date referitoare la teren

Crt	Categorie folosință	Intra vilan	Suprafața (mp)	Tarla	Parcelă	Nr. topo	Observații / Referințe
1	arabil	NU	11.000	755	6	-	

Lungime Segmente

1) Valorile lungimilor segmentelor sunt obținute din proiecție în plan.

Punct început	X / Y	Punct sfârșit	X / Y	Lungime segment (** (m)
1	701.334,21 347.866,39	2	701.147,213 348.275,799	450.093
2	701.147,213 348.275,799	3	701.123,172 348.269,616	24.824
3	701.123,172 348.269,616	4	701.310,205 347.860,127	450.18
4	701.310,205 347.860,127	1	701.334,21 347.866,39	24.808

** Lungimile segmentelor sunt determinate în planul de proiecție Stereo 70 și sunt rotunjite la 1 milimetru.

***** Distanţa dintre puncte este formată din segmente cumulate ce sunt mai mici decât valoarea 1 milimetru.**

**DATE DESPRE IMOBILUL NR. 80019**

Oficiul de Cadastru și Publicitate Imobiliară IALOMITA
Biroul de Cadastru și Publicitate Imobiliară Slobozia

A. Partea I. Descrierea imobilului

TEREN Extravilan

Adresa: Jud. Ialomita

Nr. Crt	Nr cadastral Nr. topografic	Suprafața* (mp)	Observații / Referințe
A1		6.500	Sector cadastral:8 Teren neimprejmuit;

B. Partea II. Proprietari și acte

Inscrieri privitoare la dreptul de proprietate și alte drepturi reale	Referințe
/	
Act Administrativ nr. 035.563, din 29/10/1993 emis de CJSDPAT IALOMITA;	
B1	A1
Intabulare, drept de PROPRIETATE, dobandit prin Reconstituire, cota actuala 1/1, cota initiala 1/1	
1) CIACIRU N. DANTE	

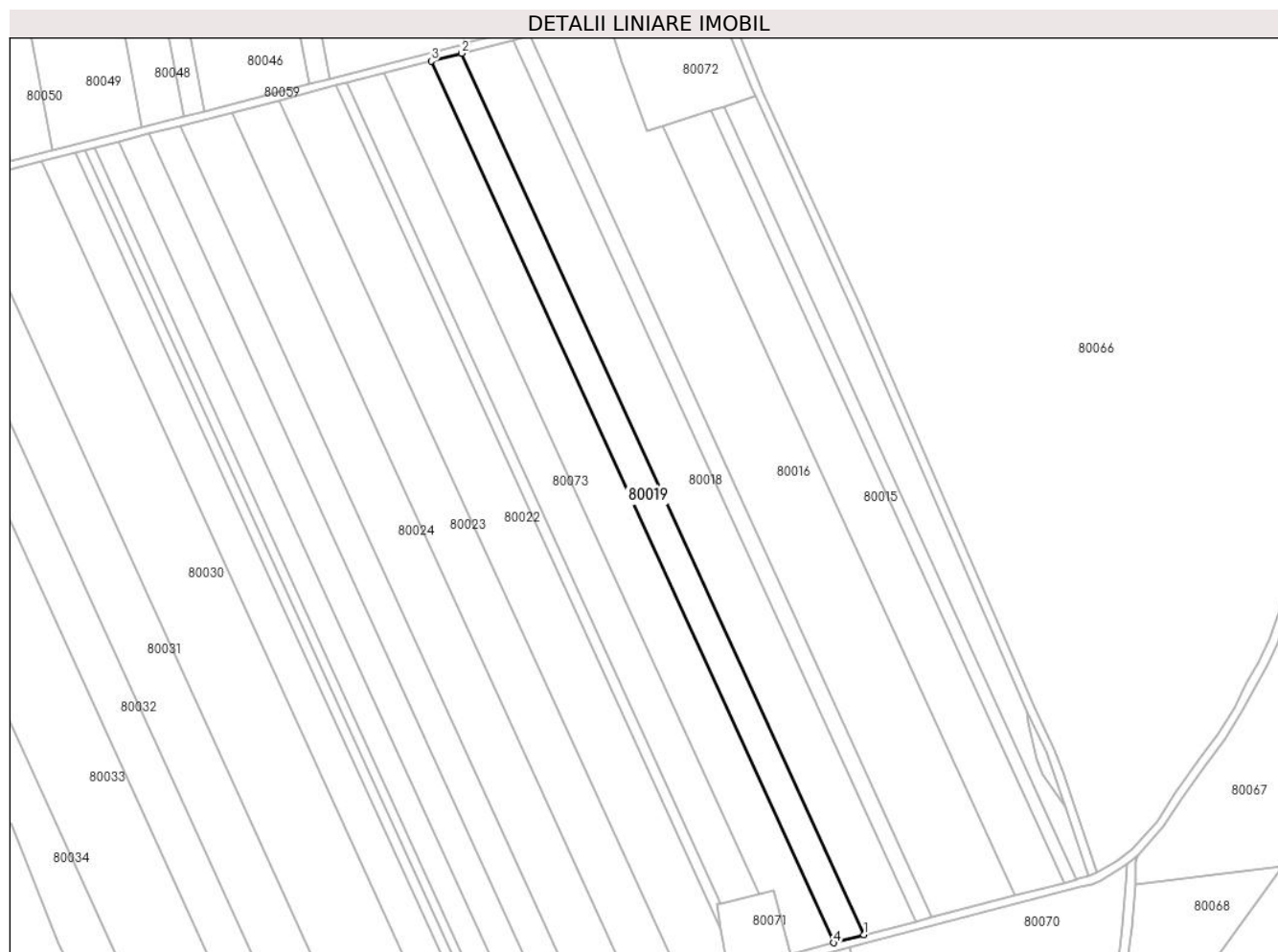
C. Partea III. SARCINI .

Inscrieri privind dezmembramintele dreptului de proprietate, drepturi reale de garanție și sarcini	Referințe
NU SUNT	

Teren

Nr cadastral	Suprafața (mp)*	Observații / Referințe
	6.500	

* Suprafața este determinată în planul de proiecție Stereo 70.



Date referitoare la teren

Crt	Categorie folosință	Intra vilan	Suprafața (mp)	Tarla	Parcelă	Nr. topo	Observații / Referințe
1	arabil	NU	6.500	755	7	-	

Lungime Segmente

1) Valorile lungimilor segmentelor sunt obținute din proiecție în plan.

Punct început	X / Y	Punct sfârșit	X / Y	Lungime segment (** (m)
1	701.310,205 347.860,127	2	701.123,172 348.269,616	450.18
2	701.123,172 348.269,616	3	701.108,968 348.265,962	14.666
3	701.108,968 348.265,962	4	701.296,022 347.856,427	450.232
4	701.296,022 347.856,427	1	701.310,205 347.860,127	14.657

** Lungimile segmentelor sunt determinate în planul de proiecție Stereo 70 și sunt rotunjite la 1 milimetru.

***** Distanţa dintre puncte este formată din segmente cumulate ce sunt mai mici decât valoarea 1 milimetru.**

**DATE DESPRE IMOBILUL NR. 80020**

Oficiul de Cadastru și Publicitate Imobiliară IALOMITA
Biroul de Cadastru și Publicitate Imobiliară Slobozia

A. Partea I. Descrierea imobilului

TEREN Extravilan

Adresa: Jud. Ialomita

Nr. Crt	Nr cadastral Nr. topografic	Suprafața* (mp)	Observații / Referințe
A1		9.809	Sector cadastral:8 Teren neimprejmuit;

B. Partea II. Proprietari și acte

Inscrieri privitoare la dreptul de proprietate și alte drepturi reale	Referințe
/	
Hotarare Judecatoreasca nr. 657, din 16/02/2010 emis de JUDECATORIA SLOBOZIA JUD. IALOMITA;	
B1	A1
Intabulare, drept de PROPRIETATE, dobandit prin Hotarare Judecatoreasca, cota actuala 1/1, cota initiala 1/1 1) FARCAȘ N. ANETA	

C. Partea III. SARCINI .

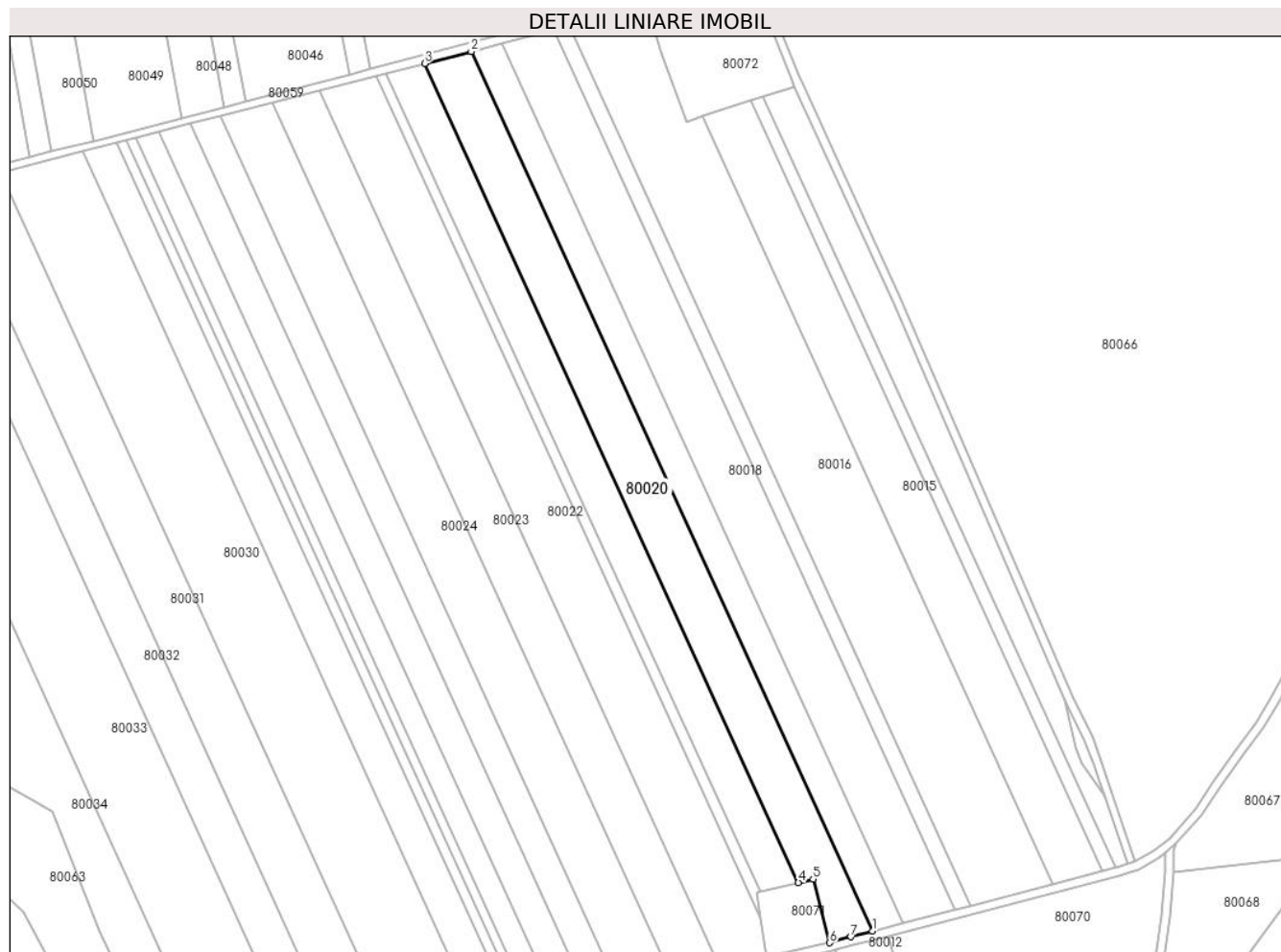
Inscrieri privind dezmembramintele dreptului de proprietate, drepturi reale de garanție și sarcini	Referințe
NU SUNT	

Anexa Nr. 1 La Partea I

Teren

Nr cadastral	Suprafața (mp)*	Observații / Referințe
	9.809	

* Suprafața este determinată în planul de proiecție Stereo 70.



Date referitoare la teren

Crt	Categorie folosință	Intra vilan	Suprafața (mp)	Tarla	Parcelă	Nr. topo	Observații / Referințe
1	arabil	NU	9.809	755	8/1	-	

Lungime Segmente

1) Valorile lungimilor segmentelor sunt obținute din proiecție în plan.

Punct început	X / Y	Punct sfârșit	X / Y	Lungime segment (** (m)
1	701.296,022 347.856,427	2	701.108,968 348.265,962	450.232
2	701.108,968 348.265,962	3	701.087,248 348.260,376	22.426
3	701.087,248 348.260,376	4	701.261,417 347.879,053	419.216
4	701.261,417 347.879,053	5	701.268,255 347.880,691	7.032
5	701.268,255 347.880,691	6	701.275,979 347.851,026	30.654

Punct început	X / Y	Punct sfârșit	X / Y	Lungime segment (** (m)
6	701.275,979 347.851,026	7	701.285,92 347.853,791	10.318
7	701.285,92 347.853,791	1	701.296,022 347.856,427	10.44

** Lungimile segmentelor sunt determinate în planul de proiecție Stereo 70 și sunt rotunjite la 1 milimetru.

*** Distanța dintre puncte este formată din segmente cumulate ce sunt mai mici decât valoarea 1 milimetru.

**DATE DESPRE IMOBILUL NR. 80021**

Oficiul de Cadastru și Publicitate Imobiliară IALOMITA
Biroul de Cadastru și Publicitate Imobiliară Slobozia

A. Partea I. Descrierea imobilului

TEREN Extravilan

Adresa: Jud. Ialomita

Nr. Crt	Nr cadastral Nr. topografic	Suprafața* (mp)	Observații / Referințe
A1	21602	2.000	Sector cadastral:8 Teren neimprejmuit;

B. Partea II. Proprietari și acte

Inscrieri privitoare la dreptul de proprietate și alte drepturi reale		Referințe
103382 / 22/12/2017		
Hotarare Judecatoreasca nr. 1732, din 22/09/2014 emis de JUDECATORIA FETESTI (act administrativ nr 590 din 14.12.2017, emis de CONSILIUL LOCAL OGRADA);		
B1	Intabulare, drept de PROPRIETATEcumparare, dobandit prin Hotarare Judecatoreasca, cota actuala 1/1, cota initiala 1/1 1) SC GECVIM ROM SRL, CIF:6011858	A1
B2	se transcrie din RTI de sub nr.40374/2014 litigiul in dosarul nr. 459/229/2014 privind pe SC GECVIM ROM SRL DUMITRU MARIA, NEAGU CHIRA, avand ca obiect hotarare care sa tina loc de act autentic de vanzare cumparare.	A1

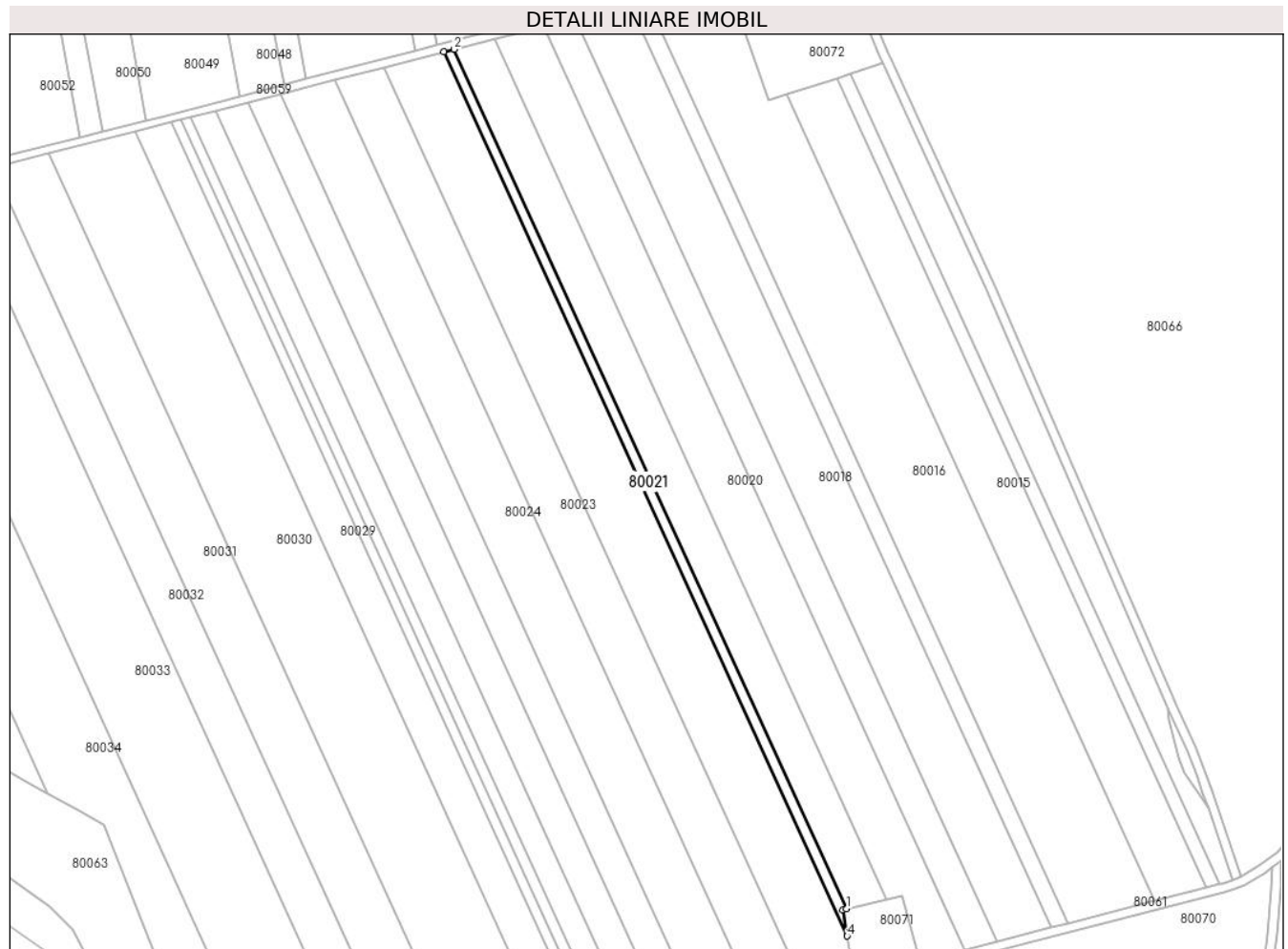
C. Partea III. SARCINI .

Inscrieri privind dezmembramintele dreptului de proprietate, drepturi reale de garanție și sarcini	Referințe
NU SUNT	

Teren

Nr cadastral	Suprafața (mp)*	Observații / Referințe
21602	2.000	

* Suprafața este determinată în planul de proiecție Stereo 70.



Date referitoare la teren

Crt	Categorie folosință	Intra vilan	Suprafața (mp)	Tarla	Parcelă	Nr. topo	Observații / Referințe
1	arabil	NU	2.000	755	9	-	

Lungime Segmente

1) Valorile lungimilor segmentelor sunt obținute din proiecție în plan.

Punct început	X / Y	Punct sfârșit	X / Y	Lungime segment (** (m)
1	701.243,466 347.874,754	2	701.069,427 348.255,793	418.903
2	701.069,427 348.255,793	3	701.064,774 348.254,596	4.805
3	701.064,774 348.254,596	4	701.243,755 347.862,734	430.801
4	701.243,755 347.862,734	5	701.241,851 347.874,367	11.788
5	701.241,851 347.874,367	1	701.243,466 347.874,754	1.66

**** Lungimile segmentelor sunt determinate în planul de proiecție Stereo 70 și sunt rotunjite la 1 milimetru.**

***** Distanța dintre puncte este formată din segmente cumulate ce sunt mai mici decât valoarea 1 milimetru.**

**DATE DESPRE IMOBILUL NR. 80022**

Oficiul de Cadastru și Publicitate Imobiliară IALOMITA
Biroul de Cadastru și Publicitate Imobiliară Slobozia

A. Partea I. Descrierea imobilului

TEREN Extravilan

Adresa: Jud. Ialomita

Nr. Crt	Nr cadastral Nr. topografic	Suprafața* (mp)	Observații / Referințe
A1	21772	12.000	Sector cadastral:8 Teren neimprejmuit;

B. Partea II. Proprietari și acte

Inscrieri privitoare la dreptul de proprietate și alte drepturi reale	Referințe
57503 / 21/06/2019	
Act Notarial nr. 1236, din 20/06/2019 emis de BNP Paun Mariana;	
B2	A1
Intabulare, drept de PROPRIETATE,cumparare, dobandit prin Conventie, cota actuala 1/1, cota initiala 1/1 1) SC GECVIM ROM SRL, CIF:6011858	

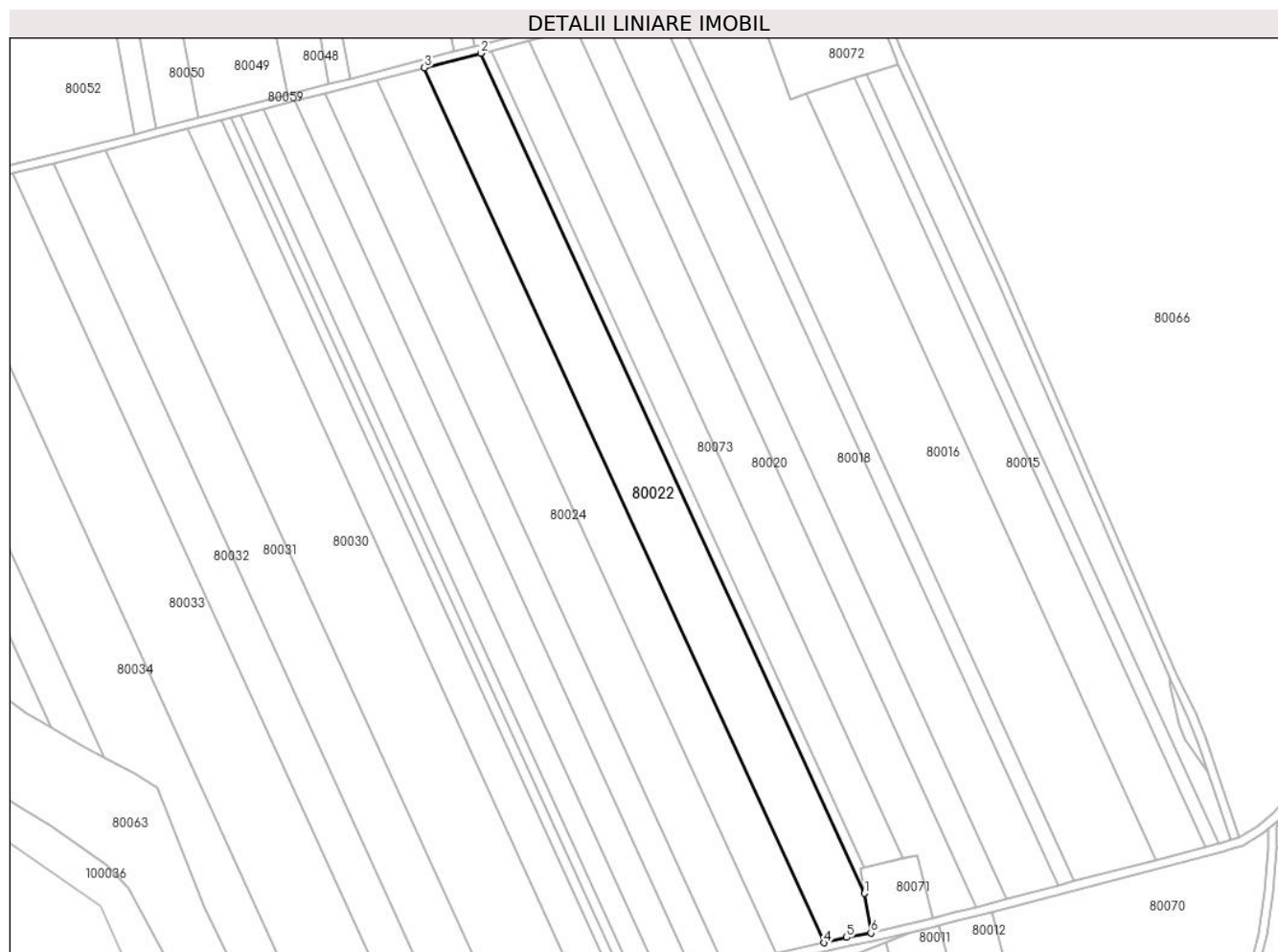
C. Partea III. SARCINI .

Inscrieri privind dezmembramintele dreptului de proprietate, drepturi reale de garanție și sarcini	Referințe
NU SUNT	

Teren

Nr cadastral	Suprafața (mp)*	Observații / Referințe
21772	12.000	

* Suprafața este determinată în planul de proiecție Stereo 70.



Date referitoare la teren

Crt	Categorie folosință	Intra vilan	Suprafața (mp)	Tarla	Parcelă	Nr. topo	Observații / Referințe
1	arabil	NU	12.000	755	10	-	

Lungime Segmente

1) Valorile lungimilor segmentelor sunt obținute din proiecție în plan.

Punct început	X / Y	Punct sfârșit	X / Y	Lungime segment (** (m)
1	701.243,755 347.862,734	2	701.064,774 348.254,596	430.801
2	701.064,774 348.254,596	3	701.038,39 348.247,81	27.243
3	701.038,39 348.247,81	4	701.224,79 347.839,706	448.658
4	701.224,79 347.839,706	5	701.235,466 347.842,187	10.961
5	701.235,466 347.842,187	6	701.246,782 347.844,239	11.501

Punct început	X / Y	Punct sfârșit	X / Y	Lungime segment (** (m)
6	701.246,782 347.844,239	1	701.243,755 347.862,734	18.741

** Lungimile segmentelor sunt determinate în planul de proiecție Stereo 70 și sunt rotunjite la 1 milimetru.

*** Distanța dintre puncte este formată din segmente cumulate ce sunt mai mici decât valoarea 1 milimetru.

**DATE DESPRE IMOBILUL NR. 80023**

Oficiul de Cadastru și Publicitate Imobiliară IALOMITA
Biroul de Cadastru și Publicitate Imobiliară Slobozia

A. Partea I. Descrierea imobilului

TEREN Extravilan

Adresa: Jud. Ialomita

Nr. Crt	Nr cadastral Nr. topografic	Suprafața* (mp)	Observații / Referințe
A1		10.000	Sector cadastral:8 Teren neimprejmuit;

B. Partea II. Proprietari și acte

Inscrieri privitoare la dreptul de proprietate și alte drepturi reale		Referințe
/		
Act Administrativ nr. 036714, din 29/07/1998 emis de CJSDPAT IALOMITA;		
B1	Intabulare, drept de PROPRIETATE, dobandit prin Reconstituire, cota actuala 1/1, cota initiala 1/1 1) NICOLAE T. ELENA 2) TESELEANU GH. ION 3) HAPCHINA T. TIȚA	A1

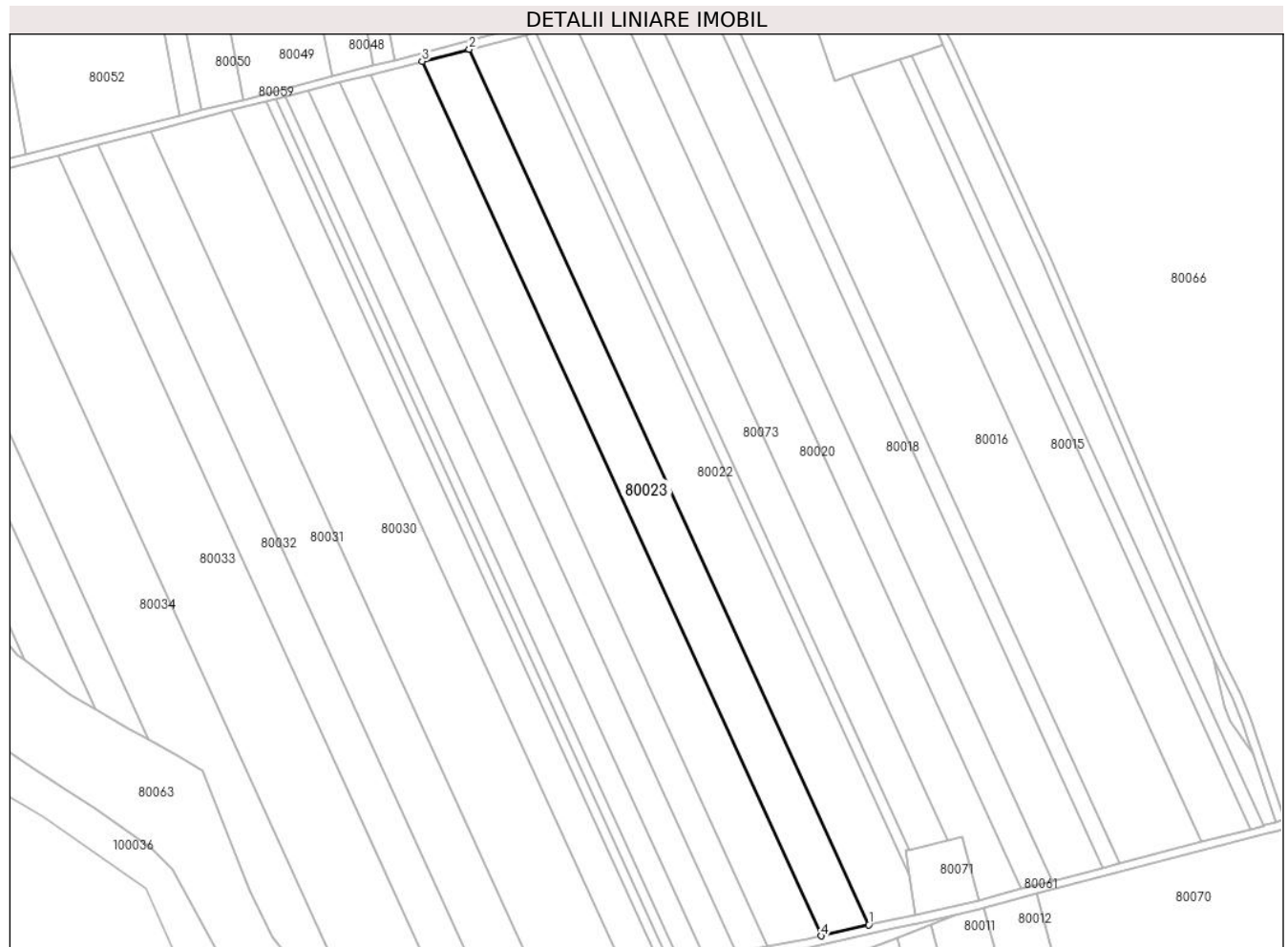
C. Partea III. SARCINI .

Inscrieri privind dezmembramintele dreptului de proprietate, drepturi reale de garanție și sarcini	Referințe
NU SUNT	

Teren

Nr cadastral	Suprafața (mp)*	Observații / Referințe
	10.000	

* Suprafața este determinată în planul de proiecție Stereo 70.



Date referitoare la teren

Crt	Categorie folosință	Intravilan	Suprafața (mp)	Tarla	Parcelă	Nr. topo	Observații / Referințe
1	arabil	NU	10.000	755	11	-	

Lungime Segmente

1) Valorile lungimilor segmentelor sunt obținute din proiecție în plan.

Punct început	X / Y	Punct sfârșit	X / Y	Lungime segment (** (m)
1	701.224,79 347.839,706	2	701.038,39 348.247,81	448.658
2	701.038,39 348.247,81	3	701.016,449 348.242,166	22.655
3	701.016,449 348.242,166	4	701.202,625 347.834,554	448.117
4	701.202,625 347.834,554	1	701.224,79 347.839,706	22.756

** Lungimile segmentelor sunt determinate în planul de proiecție Stereo 70 și sunt rotunjite la 1 milimetru.

***** Distanţa dintre puncte este formată din segmente cumulate ce sunt mai mici decât valoarea 1 milimetru.**

**DATE DESPRE IMOBILUL NR. 80024**

Oficiul de Cadastru și Publicitate Imobiliară IALOMITA
Biroul de Cadastru și Publicitate Imobiliară Slobozia

A. Partea I. Descrierea imobilului

TEREN Extravilan

Adresa: Jud. Ialomita

Nr. Crt	Nr cadastral Nr. topografic	Suprafața* (mp)	Observații / Referințe
A1		11.000	Sector cadastral:8 Teren neimprejmuit;

B. Partea II. Proprietari și acte

Inscrieri privitoare la dreptul de proprietate și alte drepturi reale	Referințe
/	
Act Administrativ nr. 035.597, din 03/11/1993 emis de CJSDPAT IALOMITA;	
B1	A1
Intabulare, drept de PROPRIETATE, dobandit prin Reconstituire, cota actuala 1/1, cota initiala 1/1	
1) ANTONESCU M. FELICIA	

C. Partea III. SARCINI .

Inscrieri privind dezmembramintele dreptului de proprietate, drepturi reale de garanție și sarcini	Referințe
NU SUNT	

Teren

Nr cadastral	Suprafața (mp)*	Observații / Referințe
	11.000	

* Suprafața este determinată în planul de proiecție Stereo 70.



Date referitoare la teren

Crt	Categorie folosință	Intravilan	Suprafața (mp)	Tarla	Parcelă	Nr. topo	Observații / Referințe
1	arabil	NU	11.000	755	12	-	

Lungime Segmente

1) Valorile lungimilor segmentelor sunt obținute din proiecție în plan.

Punct început	X / Y	Punct sfârșit	X / Y	Lungime segment (** (m)
1	701.202,625 347.834,554	2	701.016,449 348.242,166	448.117
2	701.016,449 348.242,166	3	700.992,264 348.235,946	24.972
3	700.992,264 348.235,946	4	701.177,784 347.829,771	446.538
4	701.177,784 347.829,771	5	701.196,201 347.833,061	18.71
5	701.196,201 347.833,061	1	701.202,625 347.834,554	6.595

**** Lungimile segmentelor sunt determinate în planul de proiecție Stereo 70 și sunt rotunjite la 1 milimetru.**

***** Distanța dintre puncte este formată din segmente cumulate ce sunt mai mici decât valoarea 1 milimetru.**

**DATE DESPRE IMOBILUL NR. 80025**

Oficiul de Cadastru și Publicitate Imobiliară IALOMITA
Biroul de Cadastru și Publicitate Imobiliară Slobozia

A. Partea I. Descrierea imobilului

TEREN Extravilan

Nr. CF vechi:191

Nr. cadastral vechi:441

Adresa: Jud. Ialomita

Nr. Crt	Nr cadastral Nr. topografic	Suprafața* (mp)	Observații / Referințe
A1	21340	6.500	Sector cadastral:8 Teren neimprejmuit;

B. Partea II. Proprietari și acte

Inscrieri privitoare la dreptul de proprietate și alte drepturi reale		Referințe
1935 / 16/05/2002		
Act Notarial nr. 950, din 11/04/2002 emis de BNP Paun Mariana;		
B1	Intabulare, drept de PROPRIETATEcumparare, dobandit prin Conventie, cota actuala 1/1, cota initiala 1/1 1) JURCUT IOAN 2) JURCUT ELENA	A1

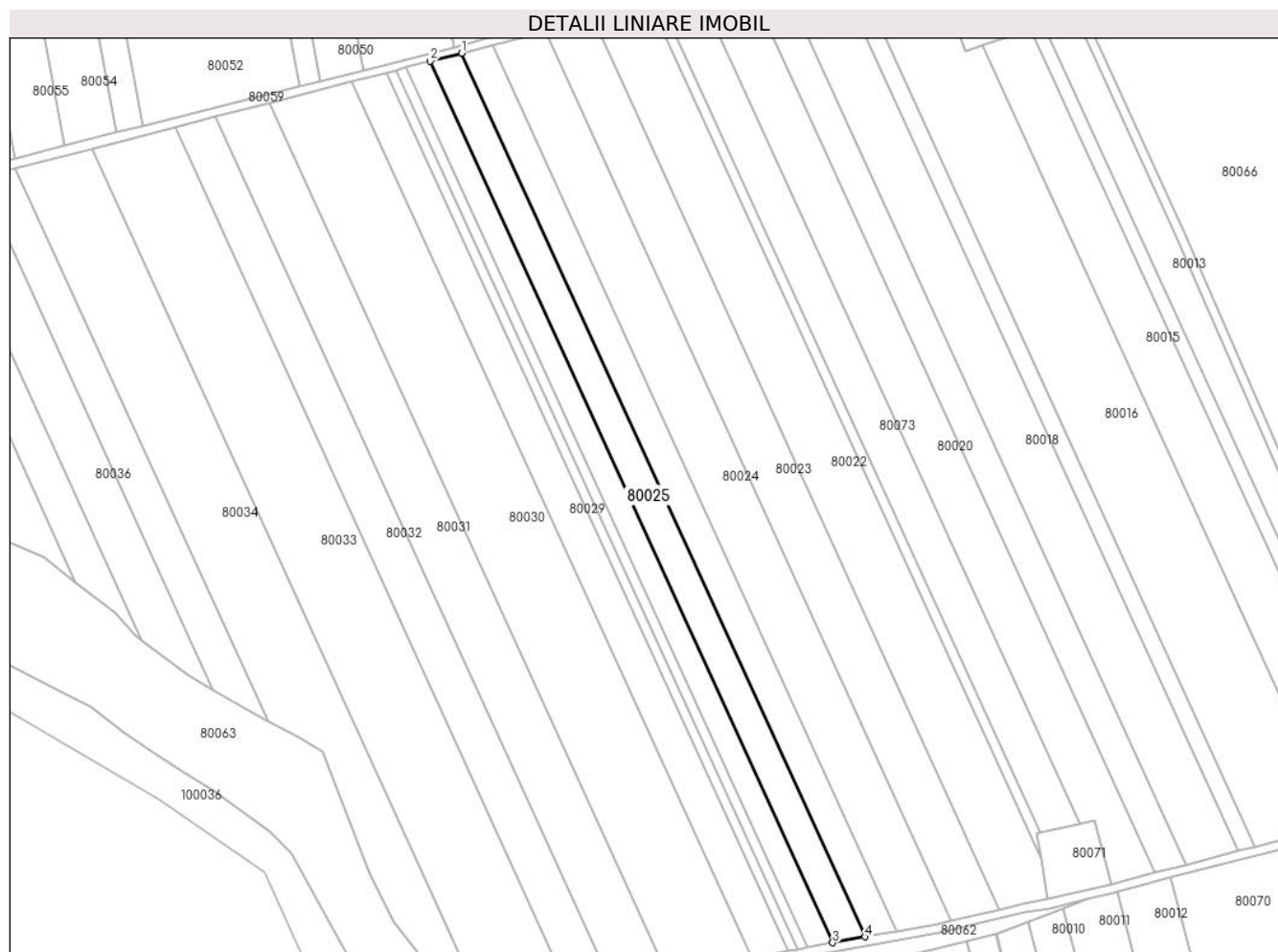
C. Partea III. SARCINI .

Inscrieri privind dezmembramintele dreptului de proprietate, drepturi reale de garanție și sarcini	Referințe
NU SUNT	

Teren

Nr cadastral	Suprafața (mp)*	Observații / Referințe
21340	6.500	

* Suprafața este determinată în planul de proiecție Stereo 70.



Date referitoare la teren

Crt	Categorie folosință	Intra vilan	Suprafața (mp)	Tarla	Parcelă	Nr. topo	Observații / Referințe
1	arabil	NU	6.500	755	13	-	

Lungime Segmente

1) Valorile lungimilor segmentelor sunt obținute din proiecție în plan.

Punct început	X / Y	Punct sfârșit	X / Y	Lungime segment (** (m)
1	700.977,925 348.232,258	2	700.963,551 348.228,561	14.841
2	700.963,551 348.228,561	3	701.148,169 347.824,361	444.366
3	701.148,169 347.824,361	4	701.162,977 347.827,106	15.061
4	701.162,977 347.827,106	1	700.977,925 348.232,258	445.413

** Lungimile segmentelor sunt determinate în planul de proiecție Stereo 70 și sunt rotunjite la 1 milimetru.

***** Distanţa dintre puncte este formată din segmente cumulate ce sunt mai mici decât valoarea 1 milimetru.**

**DATE DESPRE IMOBILUL NR. 80026**

Oficiul de Cadastru și Publicitate Imobiliară IALOMITA
Biroul de Cadastru și Publicitate Imobiliară Slobozia

A. Partea I. Descrierea imobilului

TEREN Extravilan

Adresa: Jud. Ialomita

Nr. Crt	Nr cadastral Nr. topografic	Suprafața* (mp)	Observații / Referințe
A1		5.000	Sector cadastral:8 Teren neimprejmuit;

B. Partea II. Proprietari și acte

Inscrieri privitoare la dreptul de proprietate și alte drepturi reale		Referințe
/		
Act Administrativ nr. 036993, din 01/03/2001 emis de CJSDPAT IALOMITA;		
B1	Intabulare, drept de PROPRIETATE, dobandit prin Reconstituire, cota actuala 1/1, cota initiala 1/1 1) MOROIANU N. CAMELIA 2) PETCU N. ELENA 3) ENCIU N. MARCELA 4) ION N LUCRETIA 5) FLOROIU N. ALEXANDRINA	A1

C. Partea III. SARCINI .

Inscrieri privind dezmembramintele dreptului de proprietate, drepturi reale de garanție și sarcini	Referințe
NU SUNT	

Anexa Nr. 1 La Partea I

Teren

Nr cadastral	Suprafața (mp)*	Observații / Referințe
	5.000	

* Suprafața este determinată în planul de proiecție Stereo 70.



Date referitoare la teren

Crt	Categorie folosință	Intravilan	Suprafața (mp)	Tarla	Parcelă	Nr. topo	Observații / Referințe
1	arabil	NU	5.000	755	14	-	

Lungime Segmente

1) Valorile lungimilor segmentelor sunt obținute din proiecție în plan.

Punct început	X / Y	Punct sfârșit	X / Y	Lungime segment (** (m)
1	701.148,169 347.824,361	2	700.963,551 348.228,561	444.366
2	700.963,551 348.228,561	3	700.952,471 348.225,711	11.44
3	700.952,471 348.225,711	4	701.136,754 347.822,246	443.559
4	701.136,754 347.822,246	1	701.148,169 347.824,361	11.609

** Lungimile segmentelor sunt determinate în planul de proiecție Stereo 70 și sunt rotunjite la 1 milimetru.

***** Distanţa dintre puncte este formată din segmente cumulate ce sunt mai mici decât valoarea 1 milimetru.**

**DATE DESPRE IMOBILUL NR. 80027**

Oficiul de Cadastru și Publicitate Imobiliară IALOMITA
Biroul de Cadastru și Publicitate Imobiliară Slobozia

A. Partea I. Descrierea imobilului

TEREN Extravilan

Adresa: Jud. Ialomita, T 755 ; P 15

Nr. Crt	Nr cadastral Nr. topografic	Suprafața* (mp)	Observații / Referințe
A1	23928	2.000	Sector cadastral:8 Teren neimprejmuit;

B. Partea II. Proprietari și acte

Inscrieri privitoare la dreptul de proprietate și alte drepturi reale	Referințe
45849 / 04/06/2020	
Act Notarial nr. 506, din 04/06/2020 emis de BNP Paun Mariana;	
B2	A1
Intabulare, drept de PROPRIETATEcumparare, dobandit prin Conventie, cota actuala 1/1, cota initiala 1/1 1) OGL PRESS SRL, CIF:9475895	

C. Partea III. SARCINI .

Inscrieri privind dezmembramintele dreptului de proprietate, drepturi reale de garanție și sarcini	Referințe
NU SUNT	

Anexa Nr. 1 La Partea I

Teren

Nr cadastral	Suprafața (mp)*	Observații / Referințe
23928	2.000	

* Suprafața este determinată în planul de proiecție Stereo 70.



Date referitoare la teren

Crt	Categorie folosință	Intra vilan	Suprafața (mp)	Tarla	Parcelă	Nr. topo	Observații / Referințe
1	arabil	NU	2.000	755	15	-	

Lungime Segmente

1) Valorile lungimilor segmentelor sunt obținute din proiecție în plan.

Punct început	X / Y	Punct sfârșit	X / Y	Lungime segment (** (m)
1	701.136,754 347.822,246	2	700.952,471 348.225,711	443.559
2	700.952,471 348.225,711	3	700.948,034 348.224,57	4.582
3	700.948,034 348.224,57	4	701.132,182 347.821,398	443.236
4	701.132,182 347.821,398	1	701.136,754 347.822,246	4.65

** Lungimile segmentelor sunt determinate în planul de proiecție Stereo 70 și sunt rotunjite la 1 milimetru.

***** Distanţa dintre puncte este formată din segmente cumulate ce sunt mai mici decât valoarea 1 milimetru.**

**DATE DESPRE IMOBILUL NR. 80028**

Oficiul de Cadastru și Publicitate Imobiliară IALOMITA
Biroul de Cadastru și Publicitate Imobiliară Slobozia

A. Partea I. Descrierea imobilului

TEREN Extravilan

Adresa: Jud. Ialomita

Nr. Crt	Nr cadastral Nr. topografic	Suprafața* (mp)	Observații / Referințe
A1		2.000	Sector cadastral:8 Teren neimprejmuit;

B. Partea II. Proprietari și acte

Inscrieri privitoare la dreptul de proprietate și alte drepturi reale	Referințe
/	
Act Administrativ nr. 035604, din 01/11/1993 emis de CJSDPAT IALOMITA;	
B1	A1
Intabulare, drept de PROPRIETATE, dobandit prin Reconstituire, cota actuala 1/1, cota initiala 1/1	
1) BUMB C. MARIA	

C. Partea III. SARCINI .

Inscrieri privind dezmembramintele dreptului de proprietate, drepturi reale de garanție și sarcini	Referințe
NU SUNT	

Anexa Nr. 1 La Partea I

Teren

Nr cadastral	Suprafața (mp)*	Observații / Referințe
	2.000	

* Suprafața este determinată în planul de proiecție Stereo 70.



Date referitoare la teren

Crt	Categorie folosință	Intravilan	Suprafața (mp)	Tarla	Parcelă	Nr. topo	Observații / Referințe
1	arabil	NU	2.000	755	16	-	

Lungime Segmente

1) Valorile lungimilor segmentelor sunt obținute din proiecție în plan.

Punct început	X / Y	Punct sfârșit	X / Y	Lungime segment (** (m)
1	701.132,182 347.821,398	2	700.948,034 348.224,57	443.236
2	700.948,034 348.224,57	3	700.943,593 348.223,428	4.585
3	700.943,593 348.223,428	4	701.127,607 347.820,55	442.912
4	701.127,607 347.820,55	1	701.132,182 347.821,398	4.653

** Lungimile segmentelor sunt determinate în planul de proiecție Stereo 70 și sunt rotunjite la 1 milimetru.

***** Distanţa dintre puncte este formată din segmente cumulate ce sunt mai mici decât valoarea 1 milimetru.**

**DATE DESPRE IMOBILUL NR. 80029**

Oficiul de Cadastru și Publicitate Imobiliară IALOMITA
Biroul de Cadastru și Publicitate Imobiliară Slobozia

A. Partea I. Descrierea imobilului

TEREN Extravilan

Adresa: Jud. Ialomita

Nr. Crt	Nr cadastral Nr. topografic	Suprafața* (mp)	Observații / Referințe
A1	21768	7.184	Sector cadastral:8 Teren neimprejmuit;

B. Partea II. Proprietari și acte

Inscrieri privitoare la dreptul de proprietate și alte drepturi reale		Referințe
27358 / 25/03/2019		
Hotarare Judecatoreasca nr. 1952, din 25/06/2008 emis de JUDECATORIA SLOBOZIA (act administrativ nr 75 din 22.03.2019, emis de PRIMARIA COMUNEI OGRADA);		
B1	Intabulare, drept de PROPRIETATE,cumparare, dobandit prin Hotarare Judecatoreasca, cota actuala 1/1, cota initiala 1/1 1) SC TRANSMIM SRL, CIF:2072860	A1

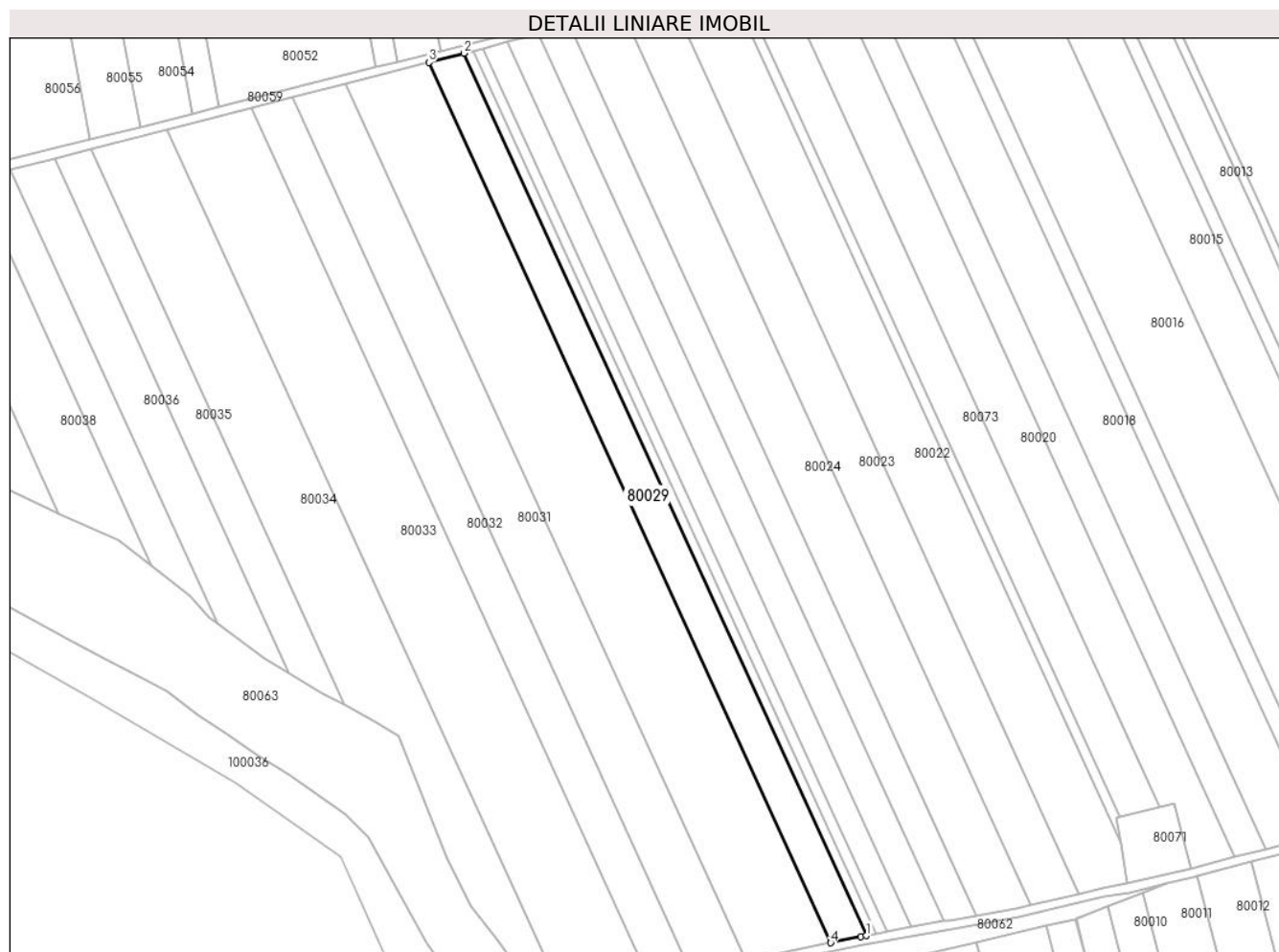
C. Partea III. SARCINI .

Inscrieri privind dezmembramintele dreptului de proprietate, drepturi reale de garanție și sarcini	Referințe
NU SUNT	

Teren

Nr cadastral	Suprafața (mp)*	Observații / Referințe
21768	7.184	

* Suprafața este determinată în planul de proiecție Stereo 70.



Date referitoare la teren

Crt	Categorie folosință	Intra vilan	Suprafața (mp)	Tarla	Parcelă	Nr. topo	Observații / Referințe
1	arabil	NU	7.184	755	17	-	

Lungime Segmente

1) Valorile lungimilor segmentelor sunt obținute din proiecție în plan.

Punct început	X / Y	Punct sfârșit	X / Y	Lungime segment (** (m)
1	701.127,607 347.820,55	2	700.943,593 348.223,428	442.912
2	700.943,593 348.223,428	3	700.927,619 348.219,319	16.494
3	700.927,619 348.219,319	4	701.111,261 347.817,255	442.018
4	701.111,261 347.817,255	5	701.125,077 347.820,081	14.103
5	701.125,077 347.820,081	1	701.127,607 347.820,55	2.572

**** Lungimile segmentelor sunt determinate în planul de proiecție Stereo 70 și sunt rotunjite la 1 milimetru.**

***** Distanța dintre puncte este formată din segmente cumulate ce sunt mai mici decât valoarea 1 milimetru.**

**DATE DESPRE IMOBILUL NR. 80030**

Oficiul de Cadastru și Publicitate Imobiliară IALOMITA
Biroul de Cadastru și Publicitate Imobiliară Slobozia

A. Partea I. Descrierea imobilului

TEREN Extravilan

Adresa: Jud. Ialomita

Nr. Crt	Nr cadastral Nr. topografic	Suprafața* (mp)	Observații / Referințe
A1		17.000	Sector cadastral:8 Teren neimprejmuit;

B. Partea II. Proprietari și acte

Inscrieri privitoare la dreptul de proprietate și alte drepturi reale		Referințe
/		
Act Administrativ nr. 036797, din 17/08/1998 emis de CJSDPAT IALOMITA;		
B1	Intabulare, drept de PROPRIETATE, dobandit prin Reconstituire, cota actuala 1/1, cota initiala 1/1	A1
	1) POPA ST. ANICA 2) MANEA ST. TUDOR 3) SCHIAUA ST. MARIA 4) COSTACHE ST. NICULINA 5) TUDOR ST. NATALIA	

C. Partea III. SARCINI .

Inscrieri privind dezmembramintele dreptului de proprietate, drepturi reale de garanție și sarcini	Referințe
NU SUNT	

Teren

Nr cadastral	Suprafața (mp)*	Observații / Referințe
	17.000	

* Suprafața este determinată în planul de proiecție Stereo 70.



Date referitoare la teren

Crt	Categorie folosință	Intravilan	Suprafața (mp)	Tarla	Parcelă	Nr. topo	Observații / Referințe
1	arabil	NU	17.000	755	18	-	

Lungime Segmente

1) Valorile lungimilor segmentelor sunt obținute din proiecție în plan.

Punct început	X / Y	Punct sfârșit	X / Y	Lungime segment (** (m)
1	701.111,261 347.817,255	2	700.927,619 348.219,319	442.018
2	700.927,619 348.219,319	3	700.889,696 348.209,565	39.157
3	700.889,696 348.209,565	4	701.072,504 347.809,328	440.01
4	701.072,504 347.809,328	1	701.111,261 347.817,255	39.56

** Lungimile segmentelor sunt determinate în planul de proiecție Stereo 70 și sunt rotunjite la 1 milimetru.

***** Distanţa dintre puncte este formată din segmente cumulate ce sunt mai mici decât valoarea 1 milimetru.**

**DATE DESPRE IMOBILUL NR. 80031**

Oficiul de Cadastru și Publicitate Imobiliară IALOMITA
Biroul de Cadastru și Publicitate Imobiliară Slobozia

A. Partea I. Descrierea imobilului

TEREN Extravilan

Nr. CF vechi:305
Nr. cadastral vechi:646

Adresa: Jud. Ialomita

Nr. Crt	Nr cadastral Nr. topografic	Suprafața* (mp)	Observații / Referințe
A1	21347	11.000	Sector cadastral:8 Teren neimprejmuit;

B. Partea II. Proprietari și acte

Inscrieri privitoare la dreptul de proprietate și alte drepturi reale		Referințe
1803 / 20/05/2004		
Act Notarial nr. 2837, din 19/05/2004 emis de BNP Sava Doina;		
B1	Intabulare, drept de PROPRIETATEcumparare, dobandit prin Conventie, cota actuala 1/1, cota initiala 1/1 1) GUSTOIU CONSTANTIN 2) GUSTOIU VASILICA	A1

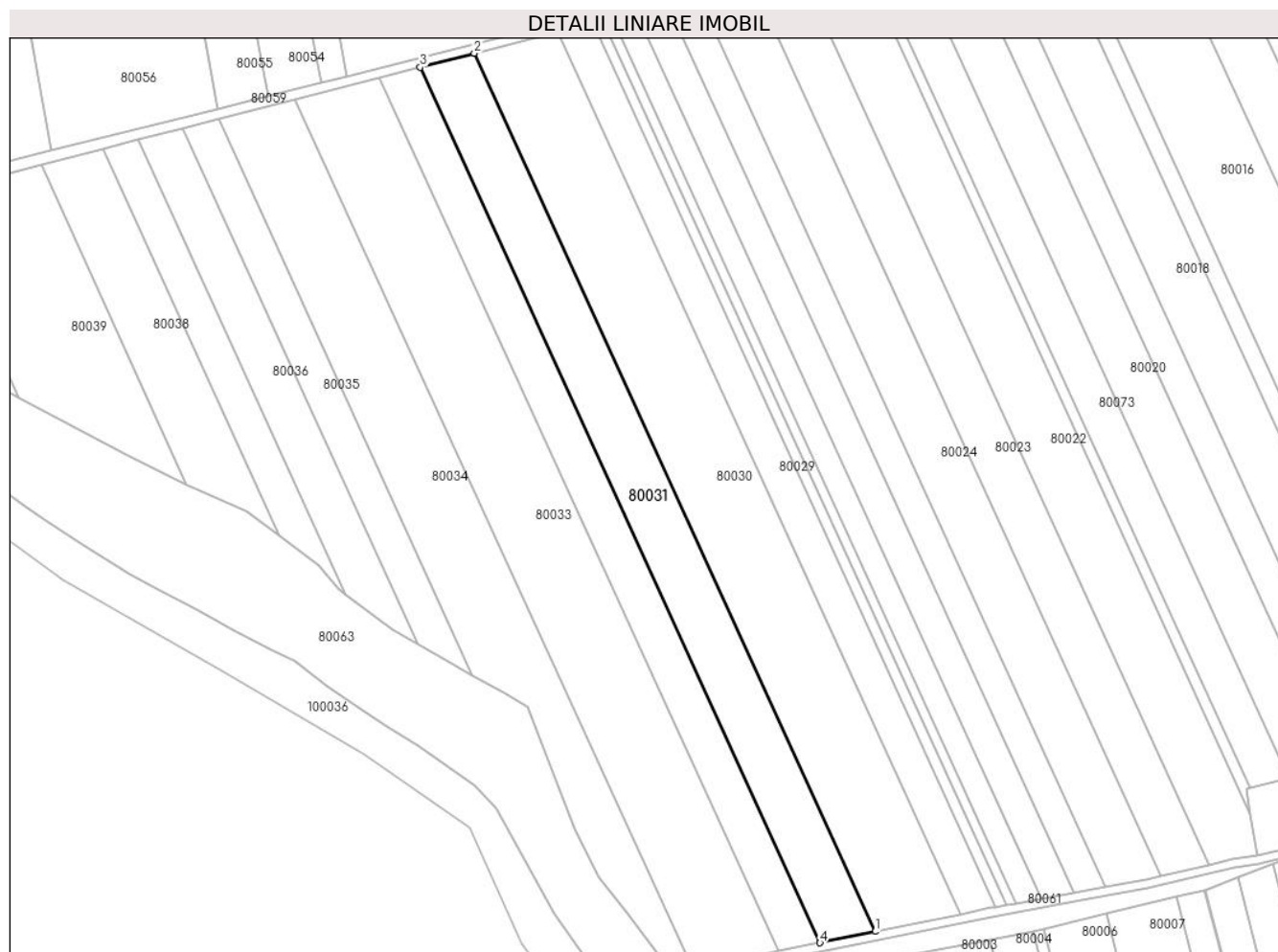
C. Partea III. SARCINI .

Inscrieri privind dezmembramintele dreptului de proprietate, drepturi reale de garanție și sarcini	Referințe
NU SUNT	

Teren

Nr cadastral	Suprafața (mp)*	Observații / Referințe
21347	11.000	

* Suprafața este determinată în planul de proiecție Stereo 70.



Date referitoare la teren

Crt	Categorie folosință	Intra vilan	Suprafața (mp)	Tarla	Parcelă	Nr. topo	Observații / Referințe
1	arabil	NU	11.000	755	19	-	

Lungime Segmente

1) Valorile lungimilor segmentelor sunt obținute din proiecție în plan.

Punct început	X / Y	Punct sfârșit	X / Y	Lungime segment (** (m)
1	701.072,504 347.809,328	2	700.889,696 348.209,565	440.01
2	700.889,696 348.209,565	3	700.865,065 348.203,23	25.433
3	700.865,065 348.203,23	4	701.047,331 347.804,178	438.706
4	701.047,331 347.804,178	1	701.072,504 347.809,328	25.694

** Lungimile segmentelor sunt determinate în planul de proiecție Stereo 70 și sunt rotunjite la 1 milimetru.

***** Distanţa dintre puncte este formată din segmente cumulate ce sunt mai mici decât valoarea 1 milimetru.**

**DATE DESPRE IMOBILUL NR. 80032**

Oficiul de Cadastru și Publicitate Imobiliară IALOMITA
Biroul de Cadastru și Publicitate Imobiliară Slobozia

A. Partea I. Descrierea imobilului

TEREN Extravilan

Adresa: Jud. Ialomita

Nr. Crt	Nr cadastral Nr. topografic	Suprafața* (mp)	Observații / Referințe
A1		8.300	Sector cadastral:8 Teren neimprejmuit;

B. Partea II. Proprietari și acte

Inscrieri privitoare la dreptul de proprietate și alte drepturi reale		Referințe
/		
Act Administrativ nr. 036655, din 29/05/1997 emis de CJSDPAT IALOMITA;		
B1	Intabulare, drept de PROPRIETATE, dobandit prin Reconstituire, cota actuala 1/1, cota initiala 1/1 1) AVRAM A. AMELIA 2) STANCIU J. AURELIA 3) BÂRLIGEA A. TEREZA	A1

C. Partea III. SARCINI .

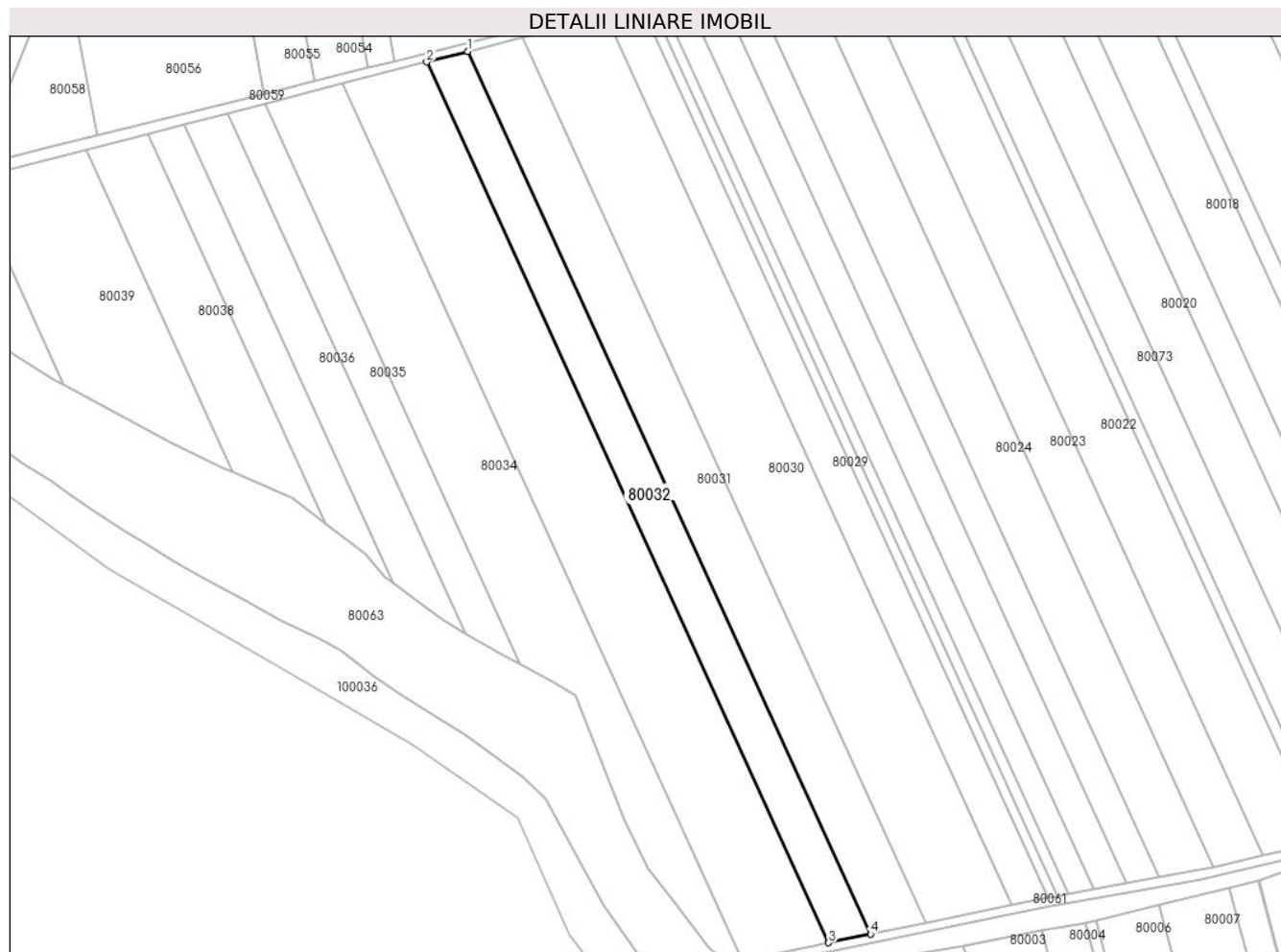
Inscrieri privind dezmembramintele dreptului de proprietate, drepturi reale de garanție și sarcini	Referințe
NU SUNT	

Anexa Nr. 1 La Partea I

Teren

Nr cadastral	Suprafața (mp)*	Observații / Referințe
	8.300	

* Suprafața este determinată în planul de proiecție Stereo 70.



Date referitoare la teren

Crt	Categorie folosință	Intra vilan	Suprafața (mp)	Tarla	Parcelă	Nr. topo	Observații / Referințe
1	arabil	NU	8.300	755	20	-	

Lungime Segmente

1) Valorile lungimilor segmentelor sunt obținute din proiecție în plan.

Punct început	X / Y	Punct sfârșit	X / Y	Lungime segment (** (m)
1	700.865,065 348.203,23	2	700.846,431 348.198,437	19.24
2	700.846,431 348.198,437	3	701.028,288 347.800,283	437.72
3	701.028,288 347.800,283	4	701.047,331 347.804,178	19.438
4	701.047,331 347.804,178	1	700.865,065 348.203,23	438.706

** Lungimile segmentelor sunt determinate în planul de proiecție Stereo 70 și sunt rotunjite la 1 milimetru.

***** Distanţa dintre puncte este formată din segmente cumulate ce sunt mai mici decât valoarea 1 milimetru.**

**DATE DESPRE IMOBILUL NR. 80033**

Oficiul de Cadastru și Publicitate Imobiliară IALOMITA
Biroul de Cadastru și Publicitate Imobiliară Slobozia

A. Partea I. Descrierea imobilului

TEREN Extravilan

Adresa: Jud. Ialomita

Nr. Crt	Nr cadastral Nr. topografic	Suprafața* (mp)	Observații / Referințe
A1	21622	17.000	Sector cadastral:8 Teren neimprejmuit;

B. Partea II. Proprietari și acte

Inscrieri privitoare la dreptul de proprietate și alte drepturi reale		Referințe
10664 / 09/02/2018		
Act Notarial nr. 132, din 02/03/1993 emis de NOTARIATUL DE STAT JUDETEAN IALOMITA (act administrativ nr 47 din 08.02.2018, emis de CONSILIUL LOCAL OGRADA;act administrativ nr 036435/12825 din 18.11.1996, emis de COMISIA JUDETEANA IALOMITA);		
B1	Intabulare, drept de PROPRIETATE, dobandit prin Reconstituire, cota actuala 2/4, cota initiala 3/4 1) BARAGAN VERGILIA , decedata 2) BARAGAN VASILE , decedat	A1
53934 / 11/07/2018		
Act Notarial nr. 1660, din 10/07/2018 emis de BNP Paun Mariana;		
B3	Intabulare, drept de PROPRIETATE, dobandit prin Conventie, cota actuala 1/4, cota initiala 1/4 1) GUSTOIU VASILICA , casatorita cu 2) GUSTOIU CONSTANTIN	A1
53956 / 11/07/2018		
Act Notarial nr. 1659, din 10/07/2018 emis de BNP Paun Mariana;		
B4	Intabulare, drept de PROPRIETATEcumparare, dobandit prin Conventie, cota actuala 1/4, cota initiala 1/4 1) GUSTOIU VASILICA , casatorita cu 2) GUSTOIU CONSTANTIN	A1

C. Partea III. SARCINI .

Inscrieri privind dezmembramintele dreptului de proprietate, drepturi reale de garanție și sarcini	Referințe
NU SUNT	

Teren

Nr cadastral	Suprafața (mp)*	Observații / Referințe
21622	17.000	

* Suprafața este determinată în planul de proiecție Stereo 70.



Date referitoare la teren

Crt	Categorie folosință	Intravilan	Suprafața (mp)	Tarla	Parcelă	Nr. topo	Observații / Referințe
1	arabil	NU	17.000	755	21	-	

Lungime Segmente

1) Valorile lungimilor segmentelor sunt obținute din proiecție în plan.

Punct început	X / Y	Punct sfârșit	X / Y	Lungime segment (** (m)
1	701.028,288 347.800,283	2	700.846,431 348.198,437	437.72
2	700.846,431 348.198,437	3	700.808,14 348.188,589	39.538
3	700.808,14 348.188,589	4	700.989,221 347.792,132	435.854
4	700.989,221 347.792,132	5	701.021,551 347.798,905	33.032
5	701.021,551 347.798,905	1	701.028,288 347.800,283	6.876

**** Lungimile segmentelor sunt determinate în planul de proiecție Stereo 70 și sunt rotunjite la 1 milimetru.**

***** Distanța dintre puncte este formată din segmente cumulate ce sunt mai mici decât valoarea 1 milimetru.**

**DATE DESPRE IMOBILUL NR. 80034**

Oficiul de Cadastru și Publicitate Imobiliară IALOMITA
Biroul de Cadastru și Publicitate Imobiliară Slobozia

A. Partea I. Descrierea imobilului

TEREN Extravilan

Adresa: Jud. Ialomita, T755, P22

Nr. Crt	Nr cadastral Nr. topografic	Suprafața* (mp)	Observații / Referințe
A1	24379	13.000	Sector cadastral:8 Teren neimprejmuit;

B. Partea II. Proprietari și acte

Inscrieri privitoare la dreptul de proprietate și alte drepturi reale		Referințe
71530 / 21/06/2024		
Act Notarial nr. 2560, din 02/09/2009 emis de BNP BNP DINCA MIRELA-LUMINITA (act administrativ nr 742265/03 din 03.06.2024, emis de ONRC;act notarial nr 76 din 16.03.2006, emis de BNP DINCA MIRELA-LUMINITA);		
B1	Intabulare, drept de PROPRIETATEcumparare, dobandit prin Conventie, cota actuala 1/3, cota initiala 1/3 1) EUROPA CAPITAL SA , CIF:18403693	A1
B2	Intabulare, drept de PROPRIETATEcumparare, dobandit prin Conventie, cota actuala 2/3, cota initiala 2/3 1) BIL TERENURI S.A. , CIF:18284975	A1

C. Partea III. SARCINI .

Inscrieri privind dezmembramintele dreptului de proprietate, drepturi reale de garanție și sarcini	Referințe
NU SUNT	

Teren

Nr cadastral	Suprafața (mp)*	Observații / Referințe
24379	13.000	

* Suprafața este determinată în planul de proiecție Stereo 70.



Date referitoare la teren

Crt	Categorie folosință	Intravilan	Suprafața (mp)	Tarla	Parcelă	Nr. topo	Observații / Referințe
1	arabil	NU	13.000	755	22	-	

Lungime Segmente

1) Valorile lungimilor segmentelor sunt obținute din proiecție în plan.

Punct început	X / Y	Punct sfârșit	X / Y	Lungime segment (** (m)
1	700.989,221 347.792,132	2	700.808,14 348.188,589	435.854
2	700.808,14 348.188,589	3	700.773,11 348.179,579	36.171
3	700.773,11 348.179,579	4	700.888,921 347.926,021	278.754
4	700.888,921 347.926,021	5	700.902,917 347.918,498	15.89
5	700.902,917 347.918,498	6	700.914,015 347.911,791	12.967

Punct început	X / Y	Punct sfârșit	X / Y	Lungime segment (** (m)
6	700.914,015 347.911,791	7	700.935,668 347.856,267	59.597
7	700.935,668 347.856,267	8	700.946,633 347.834,009	24.813
8	700.946,633 347.834,009	9	700.958,902 347.818,308	19.925
9	700.958,902 347.818,308	10	700.973,958 347.798,219	25.105
10	700.973,958 347.798,219	11	700.978,599 347.794,002	6.271
11	700.978,599 347.794,002	12	700.984,849 347.791,216	6.843
12	700.984,849 347.791,216	1	700.989,221 347.792,132	4.467

** Lungimile segmentelor sunt determinate în planul de proiecție Stereo 70 și sunt rotunjite la 1 milimetru.

*** Distanța dintre puncte este formată din segmente cumulate ce sunt mai mici decât valoarea 1 milimetru.

**DATE DESPRE IMOBILUL NR. 80035**

Oficiul de Cadastru și Publicitate Imobiliară IALOMITA
Biroul de Cadastru și Publicitate Imobiliară Slobozia

A. Partea I. Descrierea imobilului

TEREN Extravilan

Adresa: Jud. Ialomita

Nr. Crt	Nr cadastral Nr. topografic	Suprafața* (mp)	Observații / Referințe
A1		4.529	Sector cadastral:8 Teren neimprejmuit;

B. Partea II. Proprietari și acte

Inscrieri privitoare la dreptul de proprietate și alte drepturi reale	Referințe
/	
Act Administrativ nr. 036777, din 25/09/1998 emis de CJSDPAT IALOMITA;	
B1	A1
Intabulare, drept de PROPRIETATE, dobandit prin Reconstituire, cota actuala 1/1, cota initiala 1/1	
1) BĂLTĂRETU GH. ION	

C. Partea III. SARCINI .

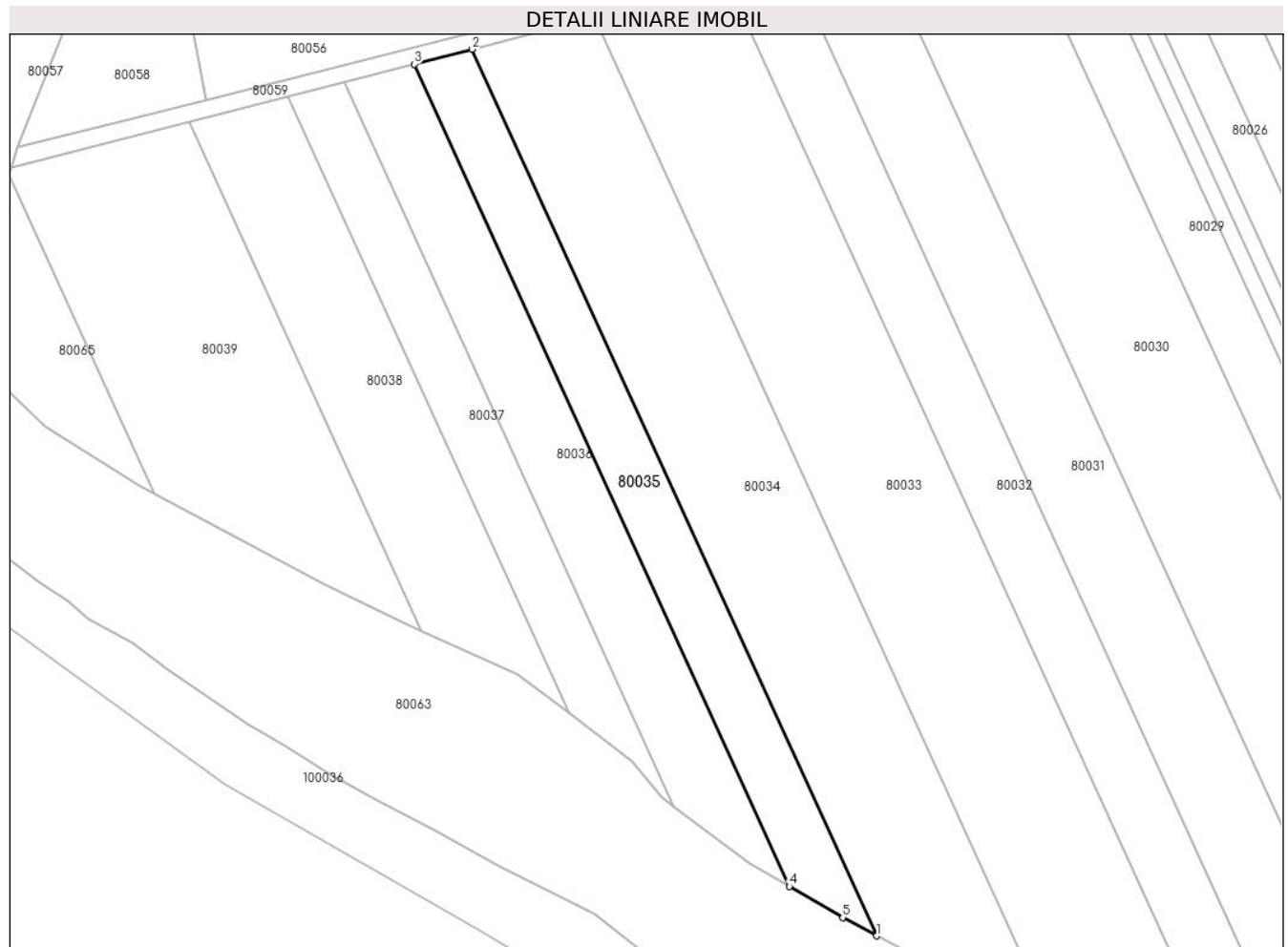
Inscrieri privind dezmembramintele dreptului de proprietate, drepturi reale de garanție și sarcini	Referințe
NU SUNT	

Anexa Nr. 1 La Partea I

Teren

Nr cadastral	Suprafața (mp)*	Observații / Referințe
	4.529	

* Suprafața este determinată în planul de proiecție Stereo 70.



Date referitoare la teren

Crt	Categorie folosință	Intravilan	Suprafața (mp)	Tarla	Parcelă	Nr. topo	Observații / Referințe
1	arabil	NU	4.529	755	25	-	

Lungime Segmente

1) Valorile lungimilor segmentelor sunt obținute din proiecție în plan.

Punct început	X / Y	Punct sfârșit	X / Y	Lungime segment (** (m)
1	700.888,921 347.926,021	2	700.773,11 348.179,579	278.754
2	700.773,11 348.179,579	3	700.756,535 348.175,316	17.114
3	700.756,535 348.175,316	4	700.863,918 347.940,214	258.465
4	700.863,918 347.940,214	5	700.879,19 347.931,253	17.707
5	700.879,19 347.931,253	1	700.888,921 347.926,021	11.048

**** Lungimile segmentelor sunt determinate în planul de proiecție Stereo 70 și sunt rotunjite la 1 milimetru.**

***** Distanța dintre puncte este formată din segmente cumulate ce sunt mai mici decât valoarea 1 milimetru.**

**DATE DESPRE IMOBILUL NR. 80036**

Oficiul de Cadastru și Publicitate Imobiliară IALOMITA
Biroul de Cadastru și Publicitate Imobiliară Slobozia

A. Partea I. Descrierea imobilului

TEREN Extravilan

Adresa: Jud. Ialomita

Nr. Crt	Nr cadastral Nr. topografic	Suprafața* (mp)	Observații / Referințe
A1		5.000	Sector cadastral:8 Teren neimprejmuit;

B. Partea II. Proprietari și acte

Inscrieri privitoare la dreptul de proprietate și alte drepturi reale	Referințe
/	
Act Administrativ nr. 036840, din 25/03/1999 emis de CJSDPAT IALOMITA;	
B1	A1
Intabulare, drept de PROPRIETATE, dobandit prin Reconstituire, cota actuala 1/1, cota initiala 1/1	
1) SĂRĂȚEANU I. VASILICĂ	
2) SĂRĂȚEANU I. ION	
3) SĂRĂȚEANU I. STANCU	

C. Partea III. SARCINI .

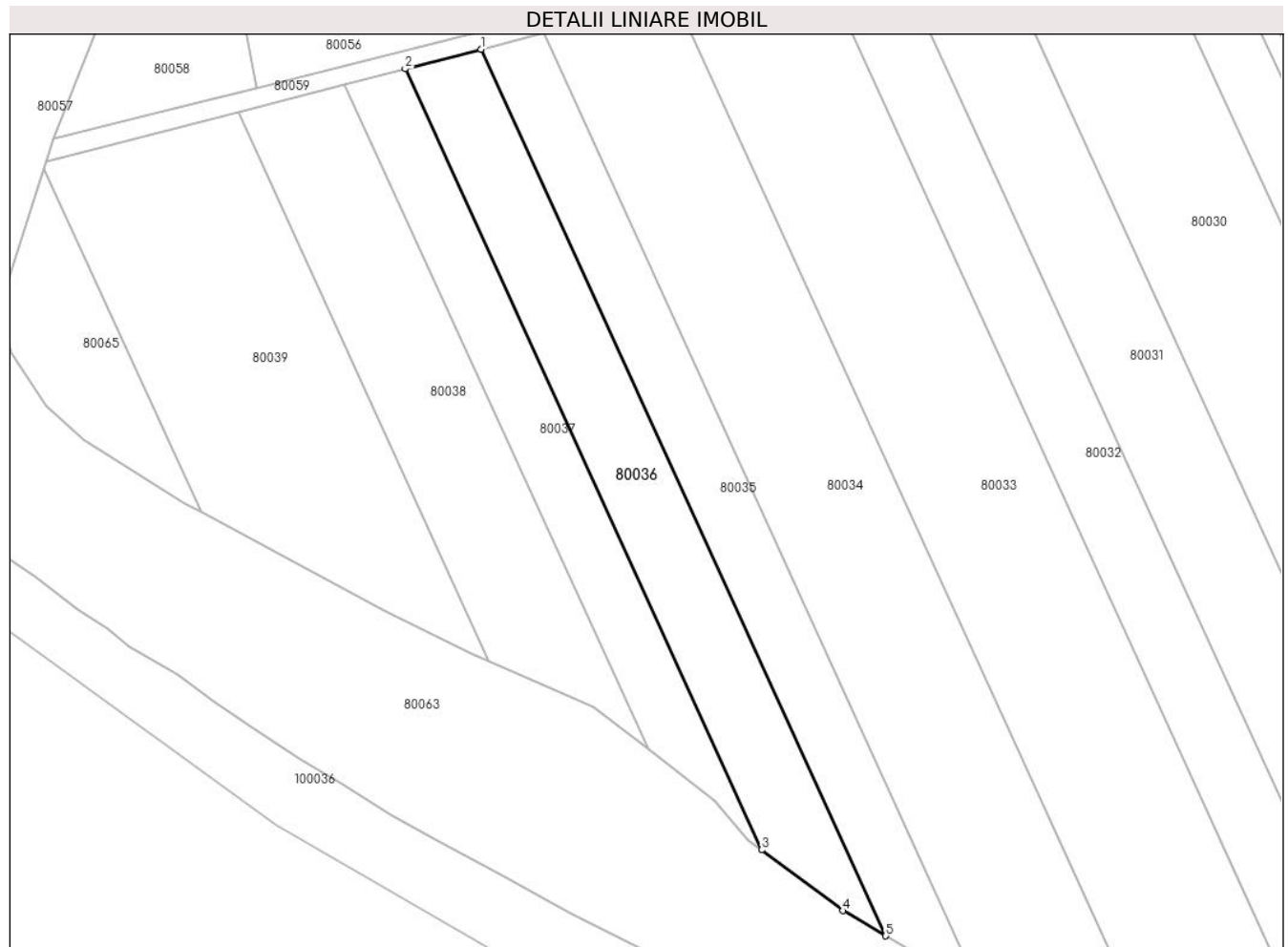
Inscrieri privind dezmembramintele dreptului de proprietate, drepturi reale de garanție și sarcini	Referințe
NU SUNT	

Anexa Nr. 1 La Partea I

Teren

Nr cadastral	Suprafața (mp)*	Observații / Referințe
	5.000	

* Suprafața este determinată în planul de proiecție Stereo 70.



Date referitoare la teren

Crt	Categorie folosință	Intra vilan	Suprafața (mp)	Tarla	Parcelă	Nr. topo	Observații / Referințe
1	arabil	NU	5.000	755	26	-	

Lungime Segmente

1) Valorile lungimilor segmentelor sunt obținute din proiecție în plan.

Punct început	X / Y	Punct sfârșit	X / Y	Lungime segment (** (m)
1	700.756,535 348.175,316	2	700.736,379 348.170,132	20.812
2	700.736,379 348.170,132	3	700.830,981 347.963,011	227.702
3	700.830,981 347.963,011	4	700.852,542 347.946,889	26.922
4	700.852,542 347.946,889	5	700.863,918 347.940,214	13.189
5	700.863,918 347.940,214	1	700.756,535 348.175,316	258.465

**** Lungimile segmentelor sunt determinate în planul de proiecție Stereo 70 și sunt rotunjite la 1 milimetru.**

***** Distanța dintre puncte este formată din segmente cumulate ce sunt mai mici decât valoarea 1 milimetru.**

**DATE DESPRE IMOBILUL NR. 80037**

Oficiul de Cadastru și Publicitate Imobiliară IALOMITA
Biroul de Cadastru și Publicitate Imobiliară Slobozia

A. Partea I. Descrierea imobilului

TEREN Extravilan

Adresa: Jud. Ialomita

Nr. Crt	Nr cadastral Nr. topografic	Suprafața* (mp)	Observații / Referințe
A1		3.429	Sector cadastral:8 Teren neimprejmuit;

B. Partea II. Proprietari și acte

Inscrieri privitoare la dreptul de proprietate și alte drepturi reale		Referințe
/		
Act Administrativ nr. 036833, din 24/03/1999 emis de CJSDPAT IALOMITA;		
B1	Intabulare, drept de PROPRIETATE, dobandit prin Reconstituire, cota actuala 1/1, cota initiala 1/1 1) MATACHE I. NICOLAE 2) MATACHE I. VASILE	A1

C. Partea III. SARCINI .

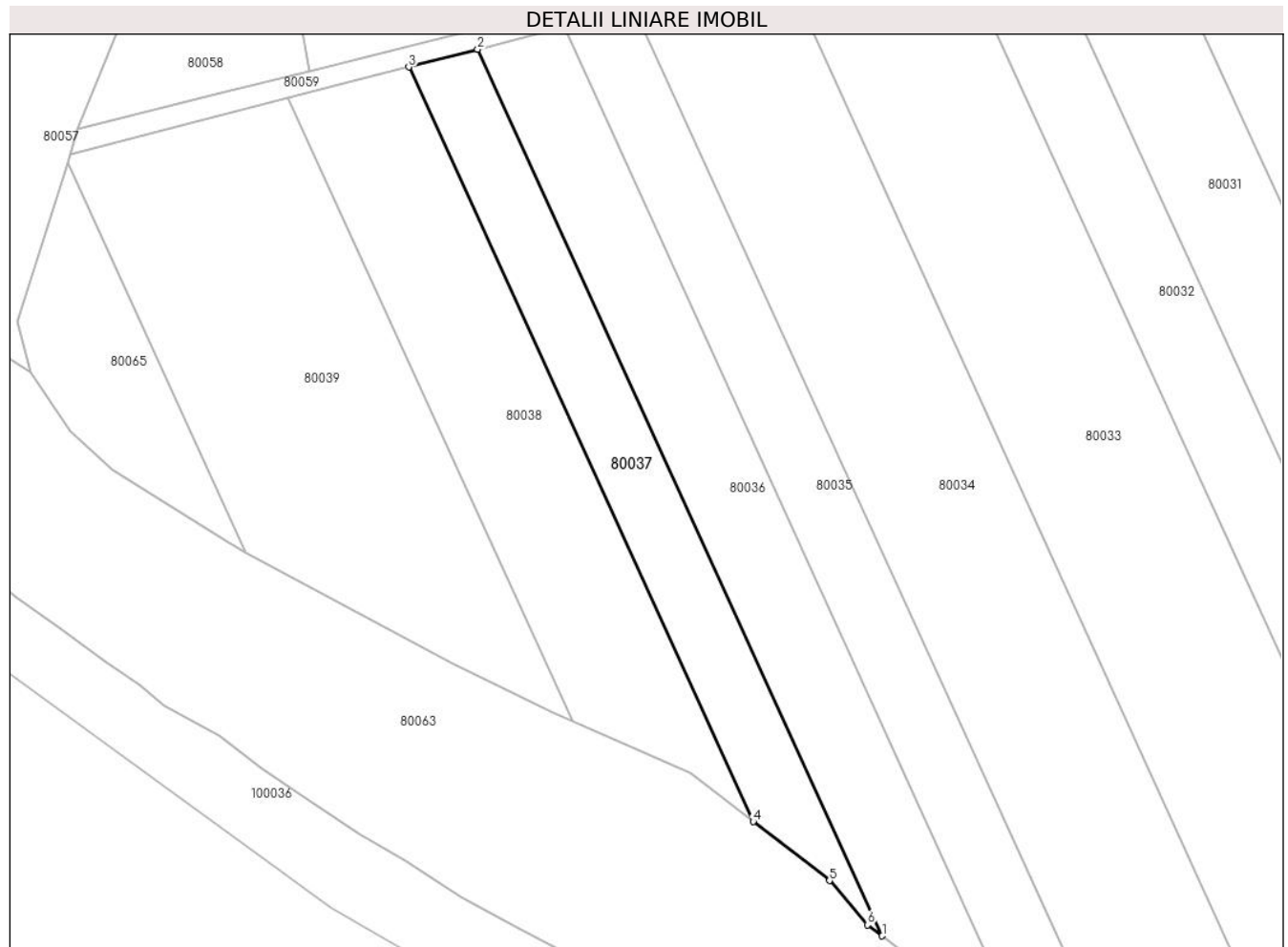
Inscrieri privind dezmembramintele dreptului de proprietate, drepturi reale de garanție și sarcini	Referințe
NU SUNT	

Anexa Nr. 1 La Partea I

Teren

Nr cadastral	Suprafața (mp)*	Observații / Referințe
	3.429	

* Suprafața este determinată în planul de proiecție Stereo 70.



Date referitoare la teren

Crt	Categorie folosință	Intravilan	Suprafața (mp)	Tarla	Parcelă	Nr. topo	Observații / Referințe
1	arabil	NU	3.429	755	27	-	

Lungime Segmente

1) Valorile lungimilor segmentelor sunt obținute din proiecție în plan.

Punct început	X / Y	Punct sfârșit	X / Y	Lungime segment (** (m)
1	700.830,981 347.963,011	2	700.736,379 348.170,132	227.702
2	700.736,379 348.170,132	3	700.720,262 348.165,986	16.642
3	700.720,262 348.165,986	4	700.800,787 347.989,685	193.82
4	700.800,787 347.989,685	5	700.818,629 347.975,924	22.532
5	700.818,629 347.975,924	6	700.827,536 347.965,588	13.645

Punct început	X / Y	Punct sfârșit	X / Y	Lungime segment (** (m)
6	700.827,536 347.965,588	1	700.830,981 347.963,011	4.302

** Lungimile segmentelor sunt determinate în planul de proiecție Stereo 70 și sunt rotunjite la 1 milimetru.

*** Distanța dintre puncte este formată din segmente cumulate ce sunt mai mici decât valoarea 1 milimetru.

**DATE DESPRE IMOBILUL NR. 80038**

Oficiul de Cadastru și Publicitate Imobiliară IALOMITA
Biroul de Cadastru și Publicitate Imobiliară Slobozia

A. Partea I. Descrierea imobilului

TEREN Extravilan

Adresa: Jud. Ialomita

Nr. Crt	Nr cadastral Nr. topografic	Suprafața* (mp)	Observații / Referințe
A1	21763	5.000	Sector cadastral:8 Teren neimprejmuit;

B. Partea II. Proprietari și acte

Inscrieri privitoare la dreptul de proprietate și alte drepturi reale		Referințe
27364 / 25/03/2019		
Hotarare Judecatoreasca nr. 2687, din 29/11/2007 emis de JUDECATORIA SLOBOZIA (act administrativ nr 39 din 27.02.2019, emis de PRIMARIA OGRADA);		
B1	Intabulare, drept de PROPRIETATEcumparare, dobandit prin Hotarare Judecatoreasca, cota actuala 1/1, cota initiala 1/1 1) SC TRANSMIM SRL, CIF:2072860	A1

C. Partea III. SARCINI .

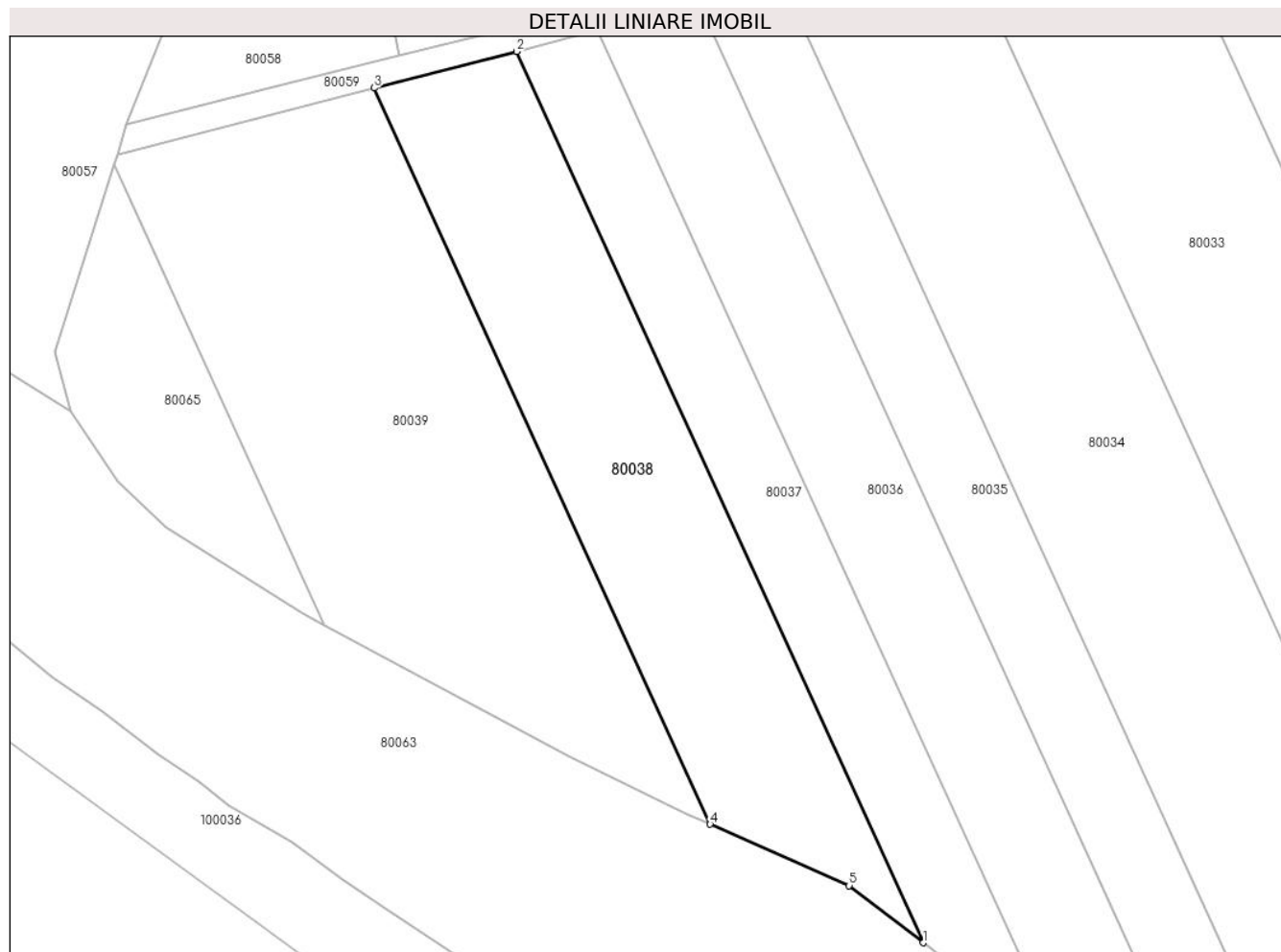
Inscrieri privind dezmembramintele dreptului de proprietate, drepturi reale de garanție și sarcini	Referințe
NU SUNT	

Anexa Nr. 1 La Partea I

Teren

Nr cadastral	Suprafața (mp)*	Observații / Referințe
21763	5.000	

* Suprafața este determinată în planul de proiecție Stereo 70.



Date referitoare la teren

Crt	Categorie folosință	Intravilan	Suprafața (mp)	Tarla	Parcelă	Nr. topo	Observații / Referințe
1	arabil	NU	5.000	755	28	-	

Lungime Segmente

1) Valorile lungimilor segmentelor sunt obținute din proiecție în plan.

Punct început	X / Y	Punct sfârșit	X / Y	Lungime segment (** (m)
1	700.800,787 347.989,685	2	700.720,262 348.165,986	193.82
2	700.720,262 348.165,986	3	700.692,093 348.158,741	29.085
3	700.692,093 348.158,741	4	700.758,607 348.013,117	160.096
4	700.758,607 348.013,117	5	700.786,128 348.000,992	30.073
5	700.786,128 348.000,992	1	700.800,787 347.989,685	18.513

**** Lungimile segmentelor sunt determinate în planul de proiecție Stereo 70 și sunt rotunjite la 1 milimetru.**

***** Distanța dintre puncte este formată din segmente cumulate ce sunt mai mici decât valoarea 1 milimetru.**

**DATE DESPRE IMOBILUL NR. 80039**

Oficiul de Cadastru și Publicitate Imobiliară IALOMITA
Biroul de Cadastru și Publicitate Imobiliară Slobozia

A. Partea I. Descrierea imobilului

TEREN Extravilan

Adresa: Jud. Ialomita

Nr. Crt	Nr cadastral Nr. topografic	Suprafața* (mp)	Observații / Referințe
A1		7.000	Sector cadastral:8 Teren neimprejmuit;

B. Partea II. Proprietari și acte

Inscrieri privitoare la dreptul de proprietate și alte drepturi reale	Referințe
/	
Act Administrativ nr. 036773, din 21/08/1998 emis de CJSDPAT IALOMITA;	
B1	A1
Intabulare, drept de PROPRIETATE, dobandit prin Reconstituire, cota actuala 1/1, cota initiala 1/1	
1) MITU I. MARIA	
2) JEROCA D. LEANCA	
3) MITU I. GEORGETA	

C. Partea III. SARCINI .

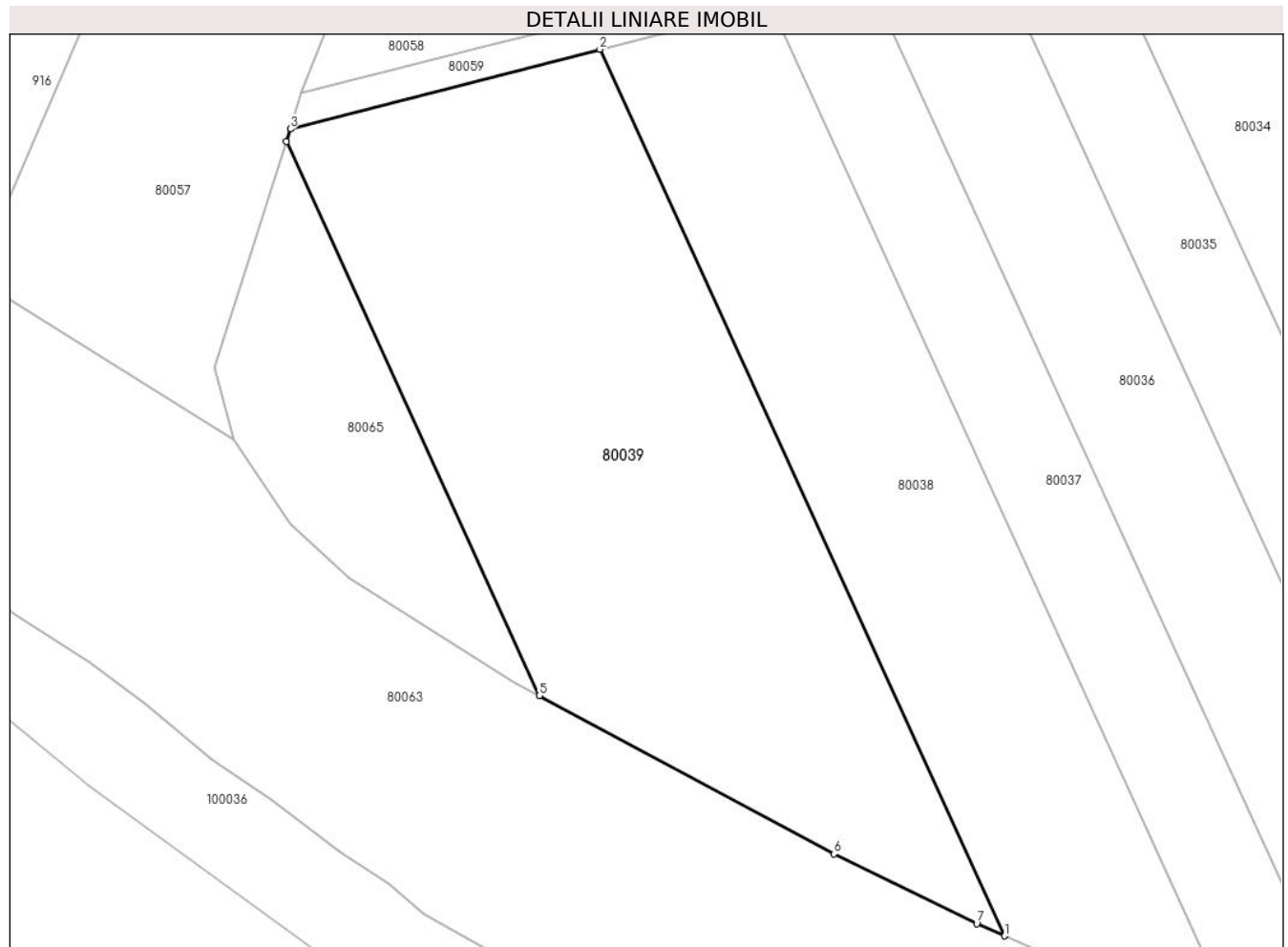
Inscrieri privind dezmembramintele dreptului de proprietate, drepturi reale de garanție și sarcini	Referințe
NU SUNT	

Anexa Nr. 1 La Partea I

Teren

Nr cadastral	Suprafața (mp)*	Observații / Referințe
	7.000	

* Suprafața este determinată în planul de proiecție Stereo 70.



Date referitoare la teren

Crt	Categorie folosință	Intra vilan	Suprafața (mp)	Tarla	Parcelă	Nr. topo	Observații / Referințe
1	arabil	NU	7.000	755	29	-	

Lungime Segmente

1) Valorile lungimilor segmentelor sunt obținute din proiecție în plan.

Punct început	X / Y	Punct sfârșit	X / Y	Lungime segment (** (m)
1	700.758,607 348.013,117	2	700.692,093 348.158,741	160.096
2	700.692,093 348.158,741	3	700.641,245 348.145,663	52.503
3	700.641,245 348.145,663	4	700.640,593 348.143,606	2.158
4	700.640,593 348.143,606	5	700.682,167 348.052,583	100.067
5	700.682,167 348.052,583	6	700.730,61 348.026,585	54.978

Punct început	X / Y	Punct sfârșit	X / Y	Lungime segment (** (m)
6	700.730,61 348.026,585	7	700.754,061 348.015,12	26.104
7	700.754,061 348.015,12	1	700.758,607 348.013,117	4.968

** Lungimile segmentelor sunt determinate în planul de proiecție Stereo 70 și sunt rotunjite la 1 milimetru.

*** Distanța dintre puncte este formată din segmente cumulate ce sunt mai mici decât valoarea 1 milimetru.

**DATE DESPRE IMOBILUL NR. 80040**

Oficiul de Cadastru și Publicitate Imobiliară IALOMITA
Biroul de Cadastru și Publicitate Imobiliară Slobozia

A. Partea I. Descrierea imobilului

TEREN Extravilan

Adresa: Jud. Ialomita

Nr. Crt	Nr cadastral Nr. topografic	Suprafața* (mp)	Observații / Referințe
A1		1.478	Sector cadastral:8 Teren neimprejmuit;

B. Partea II. Proprietari și acte

Inscrieri privitoare la dreptul de proprietate și alte drepturi reale	Referințe
/	
Act Administrativ nr. 035740, din 30/05/1994 emis de CJSDPAT IALOMITA;	
B1	A1
Intabulare, drept de PROPRIETATE, dobandit prin Constituire, cota actuala 1/1, cota initiala 1/1	
1) PASCU I. GHEORGHE	

C. Partea III. SARCINI .

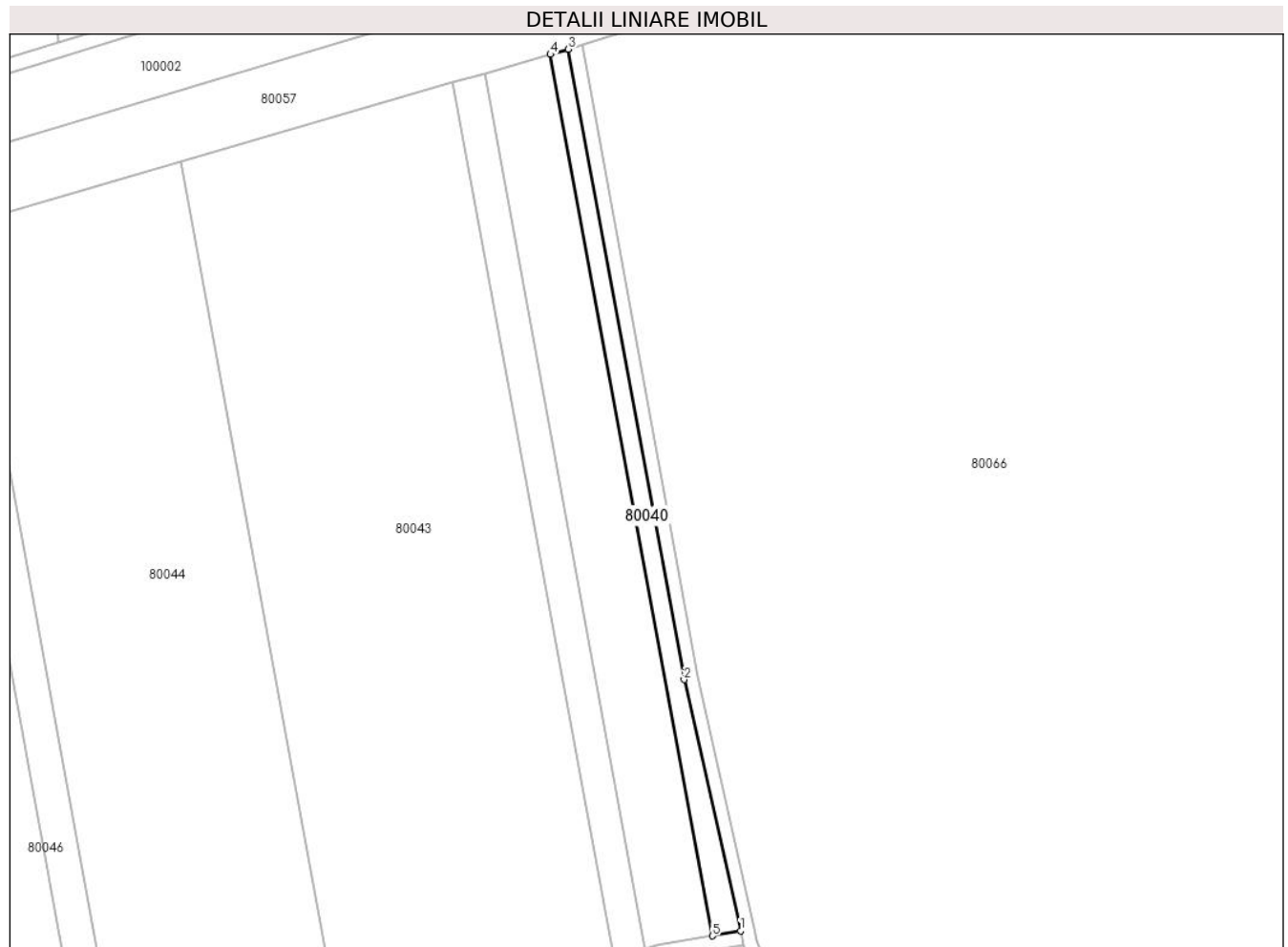
Inscrieri privind dezmembramintele dreptului de proprietate, drepturi reale de garanție și sarcini	Referințe
NU SUNT	

Anexa Nr. 1 La Partea I

Teren

Nr cadastral	Suprafața (mp)*	Observații / Referințe
	1.478	

* Suprafața este determinată în planul de proiecție Stereo 70.



Date referitoare la teren

Crt	Categorie folosință	Intravilan	Suprafața (mp)	Tarla	Parcelă	Nr. topo	Observații / Referințe
1	arabil	NU	1.478	753/1	1	-	

Lungime Segmente

1) Valorile lungimilor segmentelor sunt obținute din proiecție în plan.

Punct început	X / Y	Punct sfârșit	X / Y	Lungime segment (** (m)
1	701.239,443 348.301,483	2	701.223,253 348.373,581	73.893
2	701.223,253 348.373,581	3	701.190,026 348.554,352	183.8
3	701.190,026 348.554,352	4	701.184,882 348.552,863	5.356
4	701.184,882 348.552,863	5	701.231,348 348.300,06	257.038
5	701.231,348 348.300,06	1	701.239,443 348.301,483	8.219

**** Lungimile segmentelor sunt determinate în planul de proiecție Stereo 70 și sunt rotunjite la 1 milimetru.**

***** Distanța dintre puncte este formată din segmente cumulate ce sunt mai mici decât valoarea 1 milimetru.**

**DATE DESPRE IMOBILUL NR. 80041**

Oficiul de Cadastru și Publicitate Imobiliară IALOMITA
Biroul de Cadastru și Publicitate Imobiliară Slobozia

A. Partea I. Descrierea imobilului

TEREN Extravilan

Adresa: Jud. Ialomita

Nr. Crt	Nr cadastral Nr. topografic	Suprafața* (mp)	Observații / Referințe
A1		5.000	Sector cadastral:8 Teren neimprejmuit;

B. Partea II. Proprietari și acte

Inscrieri privitoare la dreptul de proprietate și alte drepturi reale	Referințe
/	
Act Administrativ nr. 035728, din 26/05/1994 emis de CJSDPAT IALOMITA;	
B1	A1
Intabulare, drept de PROPRIETATE, dobandit prin Constituire, cota actuala 1/1, cota initiala 1/1	
1) DOBRE V. NICOLAE	

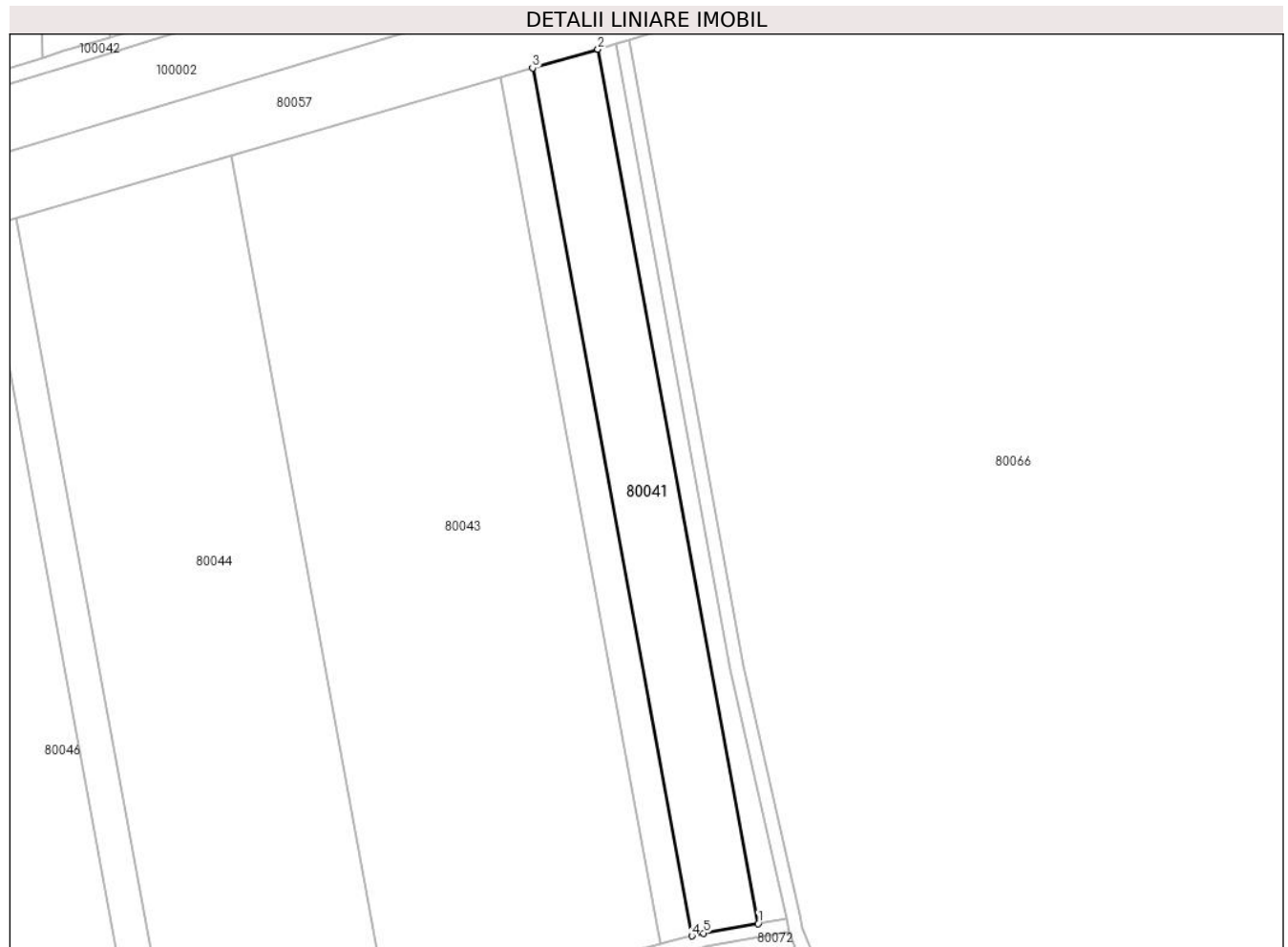
C. Partea III. SARCINI .

Inscrieri privind dezmembramintele dreptului de proprietate, drepturi reale de garanție și sarcini	Referințe
NU SUNT	

Teren

Nr cadastral	Suprafața (mp)*	Observații / Referințe
	5.000	

* Suprafața este determinată în planul de proiecție Stereo 70.



Date referitoare la teren

Crt	Categorie folosință	Intra vilan	Suprafața (mp)	Tarla	Parcelă	Nr. topo	Observații / Referințe
1	arabil	NU	5.000	753/1	2	-	

Lungime Segmente

1) Valorile lungimilor segmentelor sunt obținute din proiecție în plan.

Punct început	X / Y	Punct sfârșit	X / Y	Lungime segment (** (m)
1	701.231,348 348.300,06	2	701.184,882 348.552,863	257.038
2	701.184,882 348.552,863	3	701.166,026 348.547,407	19.629
3	701.166,026 348.547,407	4	701.212,149 348.296,472	255.138
4	701.212,149 348.296,472	5	701.215,456 348.297,267	3.401
5	701.215,456 348.297,267	1	701.231,348 348.300,06	16.135

**** Lungimile segmentelor sunt determinate în planul de proiecție Stereo 70 și sunt rotunjite la 1 milimetru.**

***** Distanța dintre puncte este formată din segmente cumulate ce sunt mai mici decât valoarea 1 milimetru.**

**DATE DESPRE IMOBILUL NR. 80042**

Oficiul de Cadastru și Publicitate Imobiliară IALOMITA
Biroul de Cadastru și Publicitate Imobiliară Slobozia

A. Partea I. Descrierea imobilului

TEREN Extravilan

Adresa: Jud. Ialomita

Nr. Crt	Nr cadastral Nr. topografic	Suprafața* (mp)	Observații / Referințe
A1		2.400	Sector cadastral:8 Teren neimprejmuit;

B. Partea II. Proprietari și acte

Inscrieri privitoare la dreptul de proprietate și alte drepturi reale	Referințe
/	
Act Administrativ nr. 036795, din 02/10/1998 emis de CJSDPAT IALOMITA;	
B1	A1
Intabulare, drept de PROPRIETATE, dobandit prin Reconstituire, cota actuala 1/1, cota initiala 1/1	
1) ATOMEI GH. DRAGA	
2) TOADER GH. ALEXANDRU	
3) TOADER GH. TUDOR	

C. Partea III. SARCINI .

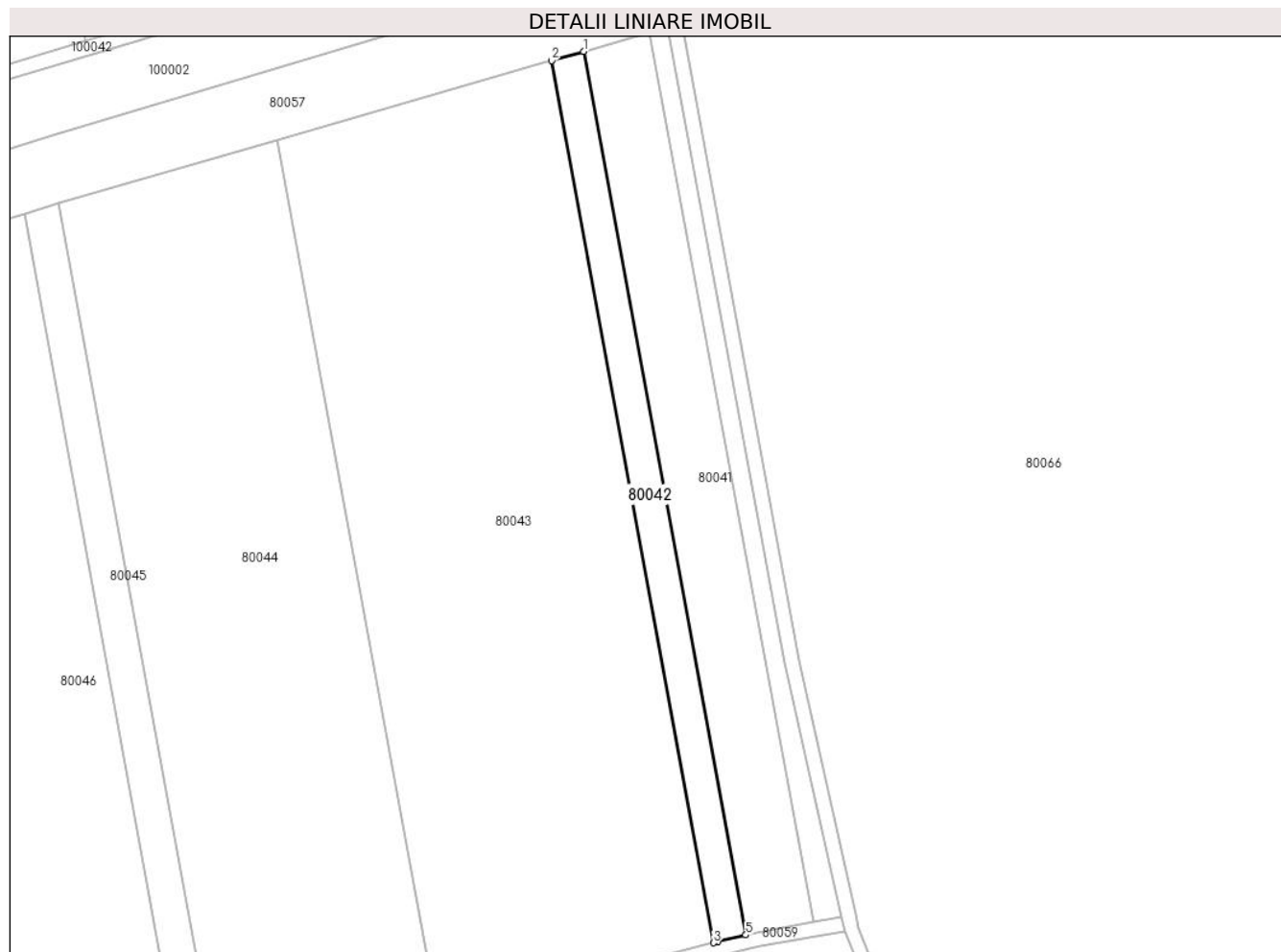
Inscrieri privind dezmembramintele dreptului de proprietate, drepturi reale de garanție și sarcini	Referințe
NU SUNT	

Anexa Nr. 1 La Partea I

Teren

Nr cadastral	Suprafața (mp)*	Observații / Referințe
	2.400	

* Suprafața este determinată în planul de proiecție Stereo 70.



Date referitoare la teren

Crt	Categorie folosință	Intravilan	Suprafața (mp)	Tarla	Parcelă	Nr. topo	Observații / Referințe
1	arabil	NU	2.400	753/1	3	-	

Lungime Segmente

1) Valorile lungimilor segmentelor sunt obținute din proiecție în plan.

Punct început	X / Y	Punct sfârșit	X / Y	Lungime segment (** (m)
1	701.166,026 348.547,407	2	701.156,937 348.544,777	9.462
2	701.156,937 348.544,777	3	701.202,985 348.294,25	254.723
3	701.202,985 348.294,25	4	701.204,228 348.294,569	1.283
4	701.204,228 348.294,569	5	701.212,149 348.296,472	8.146
5	701.212,149 348.296,472	1	701.166,026 348.547,407	255.138

**** Lungimile segmentelor sunt determinate în planul de proiecție Stereo 70 și sunt rotunjite la 1 milimetru.**

***** Distanța dintre puncte este formată din segmente cumulate ce sunt mai mici decât valoarea 1 milimetru.**

**DATE DESPRE IMOBILUL NR. 80043**

Oficiul de Cadastru și Publicitate Imobiliară IALOMITA
Biroul de Cadastru și Publicitate Imobiliară Slobozia

A. Partea I. Descrierea imobilului

TEREN Extravilan

Adresa: Jud. Ialomita

Nr. Crt	Nr cadastral Nr. topografic	Suprafața* (mp)	Observații / Referințe
A1	21644	20.500	Sector cadastral:8 Teren neimprejmuit;

B. Partea II. Proprietari și acte

Inscrieri privitoare la dreptul de proprietate și alte drepturi reale		Referințe
38450 / 14/05/2018		
Act Administrativ nr. 035838, din 14/07/1994 emis de CJSDPAT IALOMITA (act administrativ nr 150 din 10.05.2018, emis de PRIMARIA COMUNEI OGRADA);		
B1	Intabulare, drept de PROPRIETATE, dobandit prin Reconstituire, cota actuala 1/2, cota initiala 1/1 1) BERCARU ELENA , decedata	A1
67108 / 30/08/2018		
Act Notarial nr. 1924, din 29/08/2018 emis de BNP Paun Mariana;		
B2	Intabulare, drept de PROPRIETATE, dobandit prin Conventie, cota actuala 1/2, cota initiala 1/2 1) GUSTOIU VASILICA , casatorita cu 2) GUSTOIU CONSTANTIN	A1

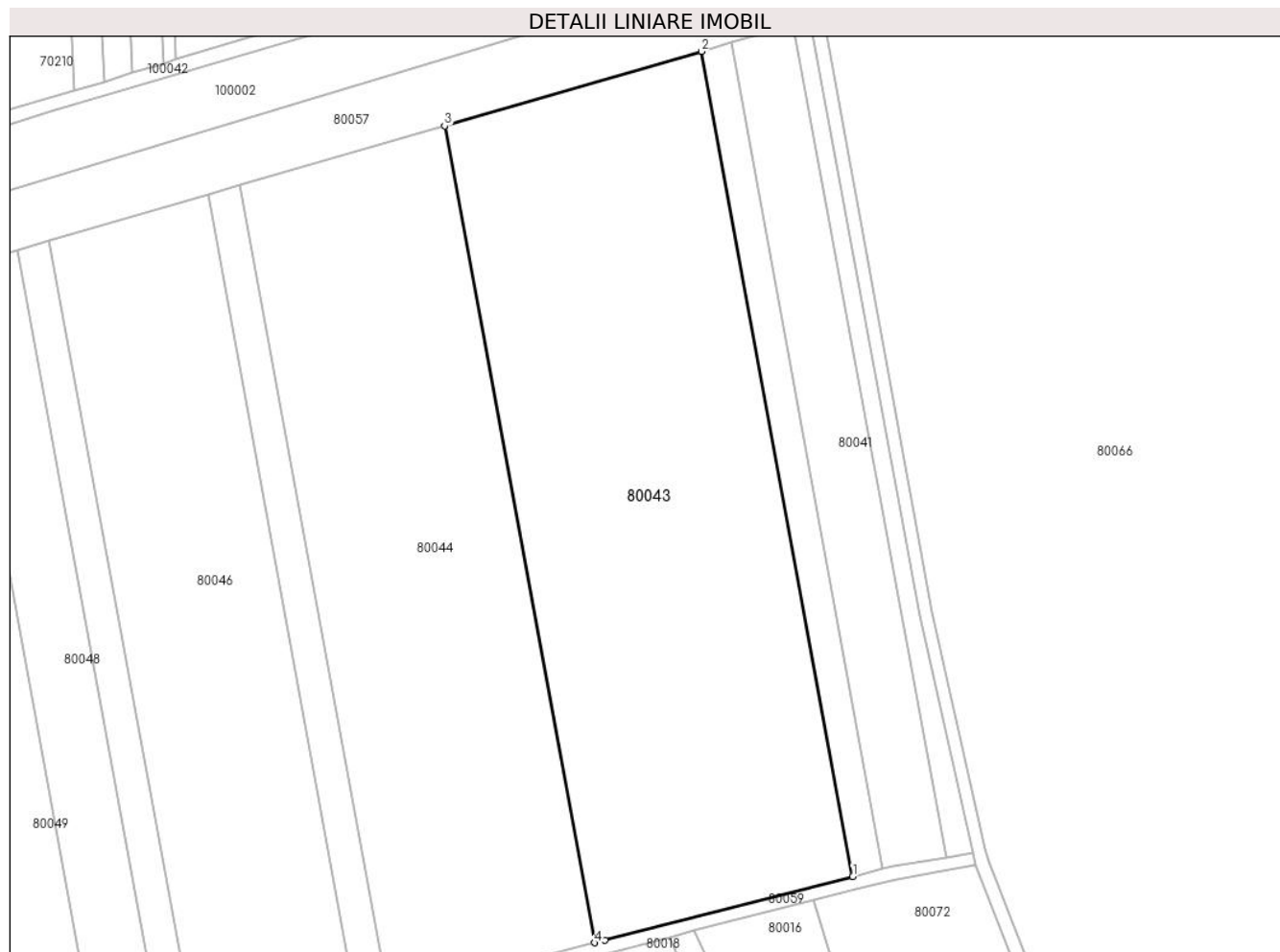
C. Partea III. SARCINI .

Inscrieri privind dezmembramintele dreptului de proprietate, drepturi reale de garanție și sarcini	Referințe
NU SUNT	

Teren

Nr cadastral	Suprafața (mp)*	Observații / Referințe
21644	20.500	

* Suprafața este determinată în planul de proiecție Stereo 70.



Date referitoare la teren

Crt	Categorie folosință	Intravilan	Suprafața (mp)	Tarla	Parcelă	Nr. topo	Observații / Referințe
1	arabil	NU	20.500	753/1	4	-	

Lungime Segmente

1) Valorile lungimilor segmentelor sunt obținute din proiecție în plan.

Punct început	X / Y	Punct sfârșit	X / Y	Lungime segment (** (m)
1	701.202,985 348.294,25	2	701.156,937 348.544,777	254.723
2	701.156,937 348.544,777	3	701.078,859 348.522,182	81.282
3	701.078,859 348.522,182	4	701.124,457 348.274,102	252.236
4	701.124,457 348.274,102	5	701.127,54 348.274,904	3.185
5	701.127,54 348.274,904	1	701.202,985 348.294,25	77.886

**** Lungimile segmentelor sunt determinate în planul de proiecție Stereo 70 și sunt rotunjite la 1 milimetru.**

***** Distanța dintre puncte este formată din segmente cumulate ce sunt mai mici decât valoarea 1 milimetru.**

**DATE DESPRE IMOBILUL NR. 80044**

Oficiul de Cadastru și Publicitate Imobiliară IALOMITA
Biroul de Cadastru și Publicitate Imobiliară Slobozia

A. Partea I. Descrierea imobilului

TEREN Extravilan

Adresa: Jud. Ialomita

Nr. Crt	Nr cadastral Nr. topografic	Suprafața* (mp)	Observații / Referințe
A1	21781	16.208	Sector cadastral:8 Teren neimprejmuit;

B. Partea II. Proprietari și acte

Inscrieri privitoare la dreptul de proprietate și alte drepturi reale		Referințe
55043 / 11/06/2019		
Hotarare Judecatoreasca nr. 1734, din 22/09/2014 emis de JUDECATORIA FETESTI (act administrativ nr 142 din 06.06.2019, emis de PRIMARIA OGRADA);		
B1	Intabulare, drept de PROPRIETATEcumparare, dobandit prin Hotarare Judecatoreasca, cota actuala 1/1, cota initiala 1/1 1) SC GECVIM ROM SRL, CIF:6011858	A1

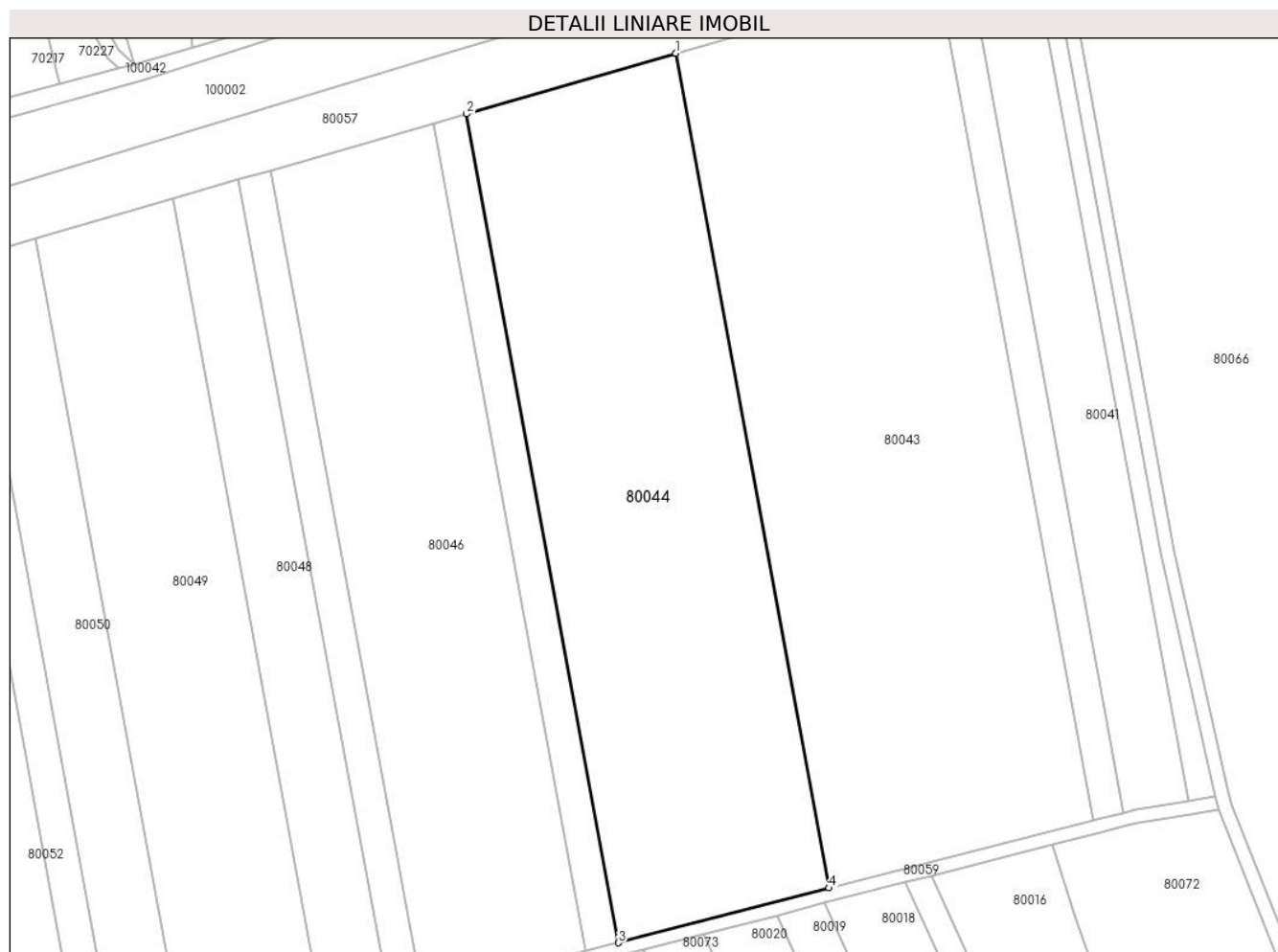
C. Partea III. SARCINI .

Inscrieri privind dezmembramintele dreptului de proprietate, drepturi reale de garanție și sarcini	Referințe
NU SUNT	

Teren

Nr cadastral	Suprafața (mp)*	Observații / Referințe
21781	16.208	

* Suprafața este determinată în planul de proiecție Stereo 70.



Date referitoare la teren

Crt	Categorie folosință	Intra vilan	Suprafața (mp)	Tarla	Parcelă	Nr. topo	Observații / Referințe
1	arabil	NU	16.208	753/1	5	-	

Lungime Segmente

1) Valorile lungimilor segmentelor sunt obținute din proiecție în plan.

Punct început	X / Y	Punct sfârșit	X / Y	Lungime segment (** (m)
1	701.078,859 348.522,182	2	701.016,607 348.504,167	64.806
2	701.016,607 348.504,167	3	701.061,886 348.257,824	250.469
3	701.061,886 348.257,824	4	701.124,457 348.274,102	64.654
4	701.124,457 348.274,102	1	701.078,859 348.522,182	252.236

** Lungimile segmentelor sunt determinate în planul de proiecție Stereo 70 și sunt rotunjite la 1 milimetru.

***** Distanţa dintre puncte este formată din segmente cumulate ce sunt mai mici decât valoarea 1 milimetru.**

**DATE DESPRE IMOBILUL NR. 80045**

Oficiul de Cadastru și Publicitate Imobiliară IALOMITA
Biroul de Cadastru și Publicitate Imobiliară Slobozia

A. Partea I. Descrierea imobilului

TEREN Extravilan

Adresa: Jud. Ialomita

Nr. Crt	Nr cadastral Nr. topografic	Suprafața* (mp)	Observații / Referințe
A1		2.500	Sector cadastral:8 Teren neimprejmuit;

B. Partea II. Proprietari și acte

Inscrieri privitoare la dreptul de proprietate și alte drepturi reale	Referințe
/	
Act Administrativ nr. 035783, din 15/06/1994 emis de CJSDPAT IALOMITA;	
B1	A1
Intabulare, drept de PROPRIETATE, dobandit prin Reconstituire, cota actuala 1/1, cota initiala 1/1	
1) MIHAI N. ION	

C. Partea III. SARCINI .

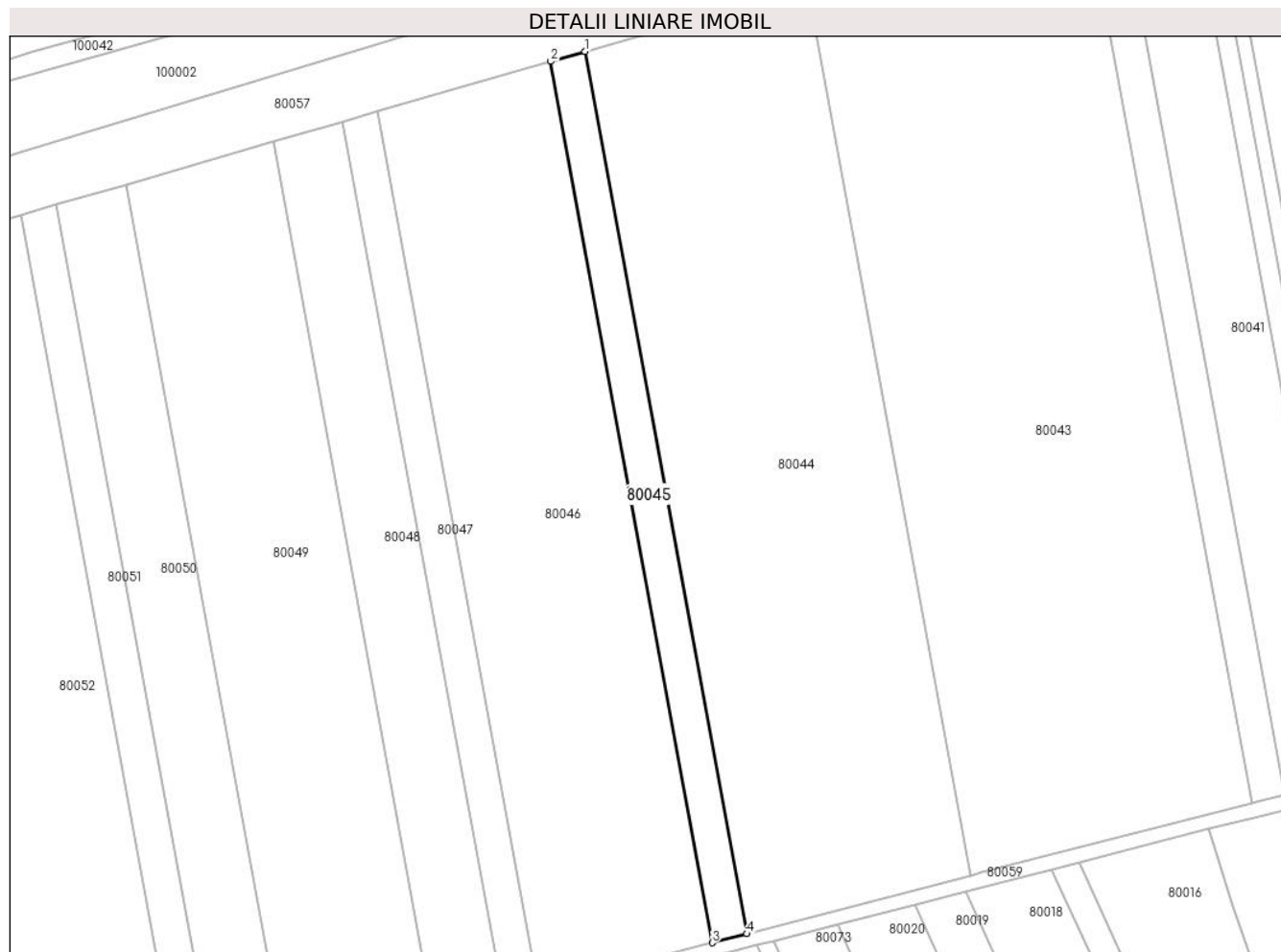
Inscrieri privind dezmembramintele dreptului de proprietate, drepturi reale de garanție și sarcini	Referințe
NU SUNT	

Anexa Nr. 1 La Partea I

Teren

Nr cadastral	Suprafața (mp)*	Observații / Referințe
	2.500	

* Suprafața este determinată în planul de proiecție Stereo 70.



Date referitoare la teren

Crt	Categorie folosință	Intra vilan	Suprafața (mp)	Tarla	Parcelă	Nr. topo	Observații / Referințe
1	arabil	NU	2.500	753/1	6	-	

Lungime Segmente

1) Valorile lungimilor segmentelor sunt obținute din proiecție în plan.

Punct început	X / Y	Punct sfârșit	X / Y	Lungime segment (** (m)
1	701.016,607 348.504,167	2	701.006,966 348.501,377	10.037
2	701.006,966 348.501,377	3	701.052,195 348.255,303	250.196
3	701.052,195 348.255,303	4	701.061,886 348.257,824	10.013
4	701.061,886 348.257,824	1	701.016,607 348.504,167	250.469

** Lungimile segmentelor sunt determinate în planul de proiecție Stereo 70 și sunt rotunjite la 1 milimetru.

***** Distanţa dintre puncte este formată din segmente cumulate ce sunt mai mici decât valoarea 1 milimetru.**

**DATE DESPRE IMOBILUL NR. 80046**

Oficiul de Cadastru și Publicitate Imobiliară IALOMITA
Biroul de Cadastru și Publicitate Imobiliară Slobozia

A. Partea I. Descrierea imobilului

TEREN Extravilan

Adresa: Jud. Ialomita

Nr. Crt	Nr cadastral Nr. topografic	Suprafața* (mp)	Observații / Referințe
A1	21650	12.500	Sector cadastral:8 Teren neimprejmuit;

B. Partea II. Proprietari și acte

Inscrieri privitoare la dreptul de proprietate și alte drepturi reale	Referințe
72763 / 18/09/2018	
Act Notarial nr. 2083, din 17/09/2018 emis de BNP Paun Mariana;	
B3	A1
Intabulare, drept de PROPRIETATE, dobandit prin Conventie, cota actuala 1/1, cota initiala 1/1	
1) GUSTOIU VASILICA, casatorita cu	
2) GUSTOIU CONSTANTIN	

C. Partea III. SARCINI .

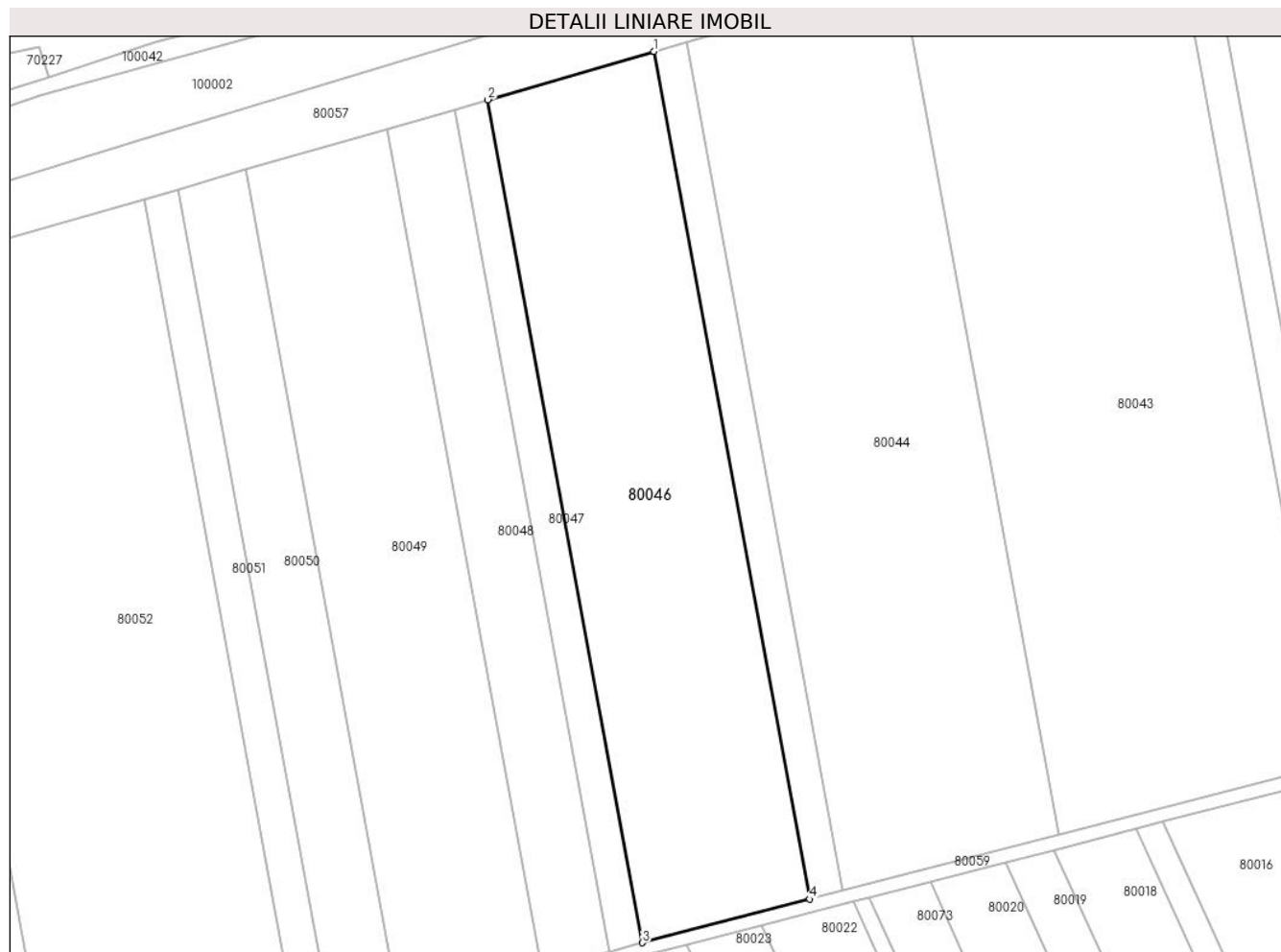
Inscrieri privind dezmembramintele dreptului de proprietate, drepturi reale de garanție și sarcini	Referințe
NU SUNT	

Anexa Nr. 1 La Partea I

Teren

Nr cadastral	Suprafața (mp)*	Observații / Referințe
21650	12.500	

* Suprafața este determinată în planul de proiecție Stereo 70.



Date referitoare la teren

Crt	Categorie folosință	Intravilan	Suprafața (mp)	Tarla	Parcelă	Nr. topo	Observații / Referințe
1	arabil	NU	12.500	753/1	7	-	

Lungime Segmente

1) Valorile lungimilor segmentelor sunt obținute din proiecție în plan.

Punct început	X / Y	Punct sfârșit	X / Y	Lungime segment (** (m)
1	701.006,966 348.501,377	2	700.958,601 348.487,381	50.349
2	700.958,601 348.487,381	3	701.003,582 348.242,657	248.823
3	701.003,582 348.242,657	4	701.052,195 348.255,303	50.231
4	701.052,195 348.255,303	1	701.006,966 348.501,377	250.196

** Lungimile segmentelor sunt determinate în planul de proiecție Stereo 70 și sunt rotunjite la 1 milimetru.

***** Distanţa dintre puncte este formată din segmente cumulate ce sunt mai mici decât valoarea 1 milimetru.**

**DATE DESPRE IMOBILUL NR. 80047**

Oficiul de Cadastru și Publicitate Imobiliară IALOMITA
Biroul de Cadastru și Publicitate Imobiliară Slobozia

A. Partea I. Descrierea imobilului

TEREN Extravilan

Adresa: Jud. Ialomita

Nr. Crt	Nr cadastral Nr. topografic	Suprafața* (mp)	Observații / Referințe
A1	21651	2.500	Sector cadastral:8 Teren neimprejmuit;

B. Partea II. Proprietari și acte

Inscrieri privitoare la dreptul de proprietate și alte drepturi reale		Referințe
53930 / 11/07/2018		
Act Notarial nr. 1661, din 10/07/2018 emis de BNP Paun Mariana;		
B3	Intabulare, drept de PROPRIETATEcumparare, dobandit prin Conventie, cota actuala 1/1, cota initiala 1/1 1) GUSTOIU VASILICA, casatorita cu 2) GUSTOIU CONSTANTIN	A1

C. Partea III. SARCINI .

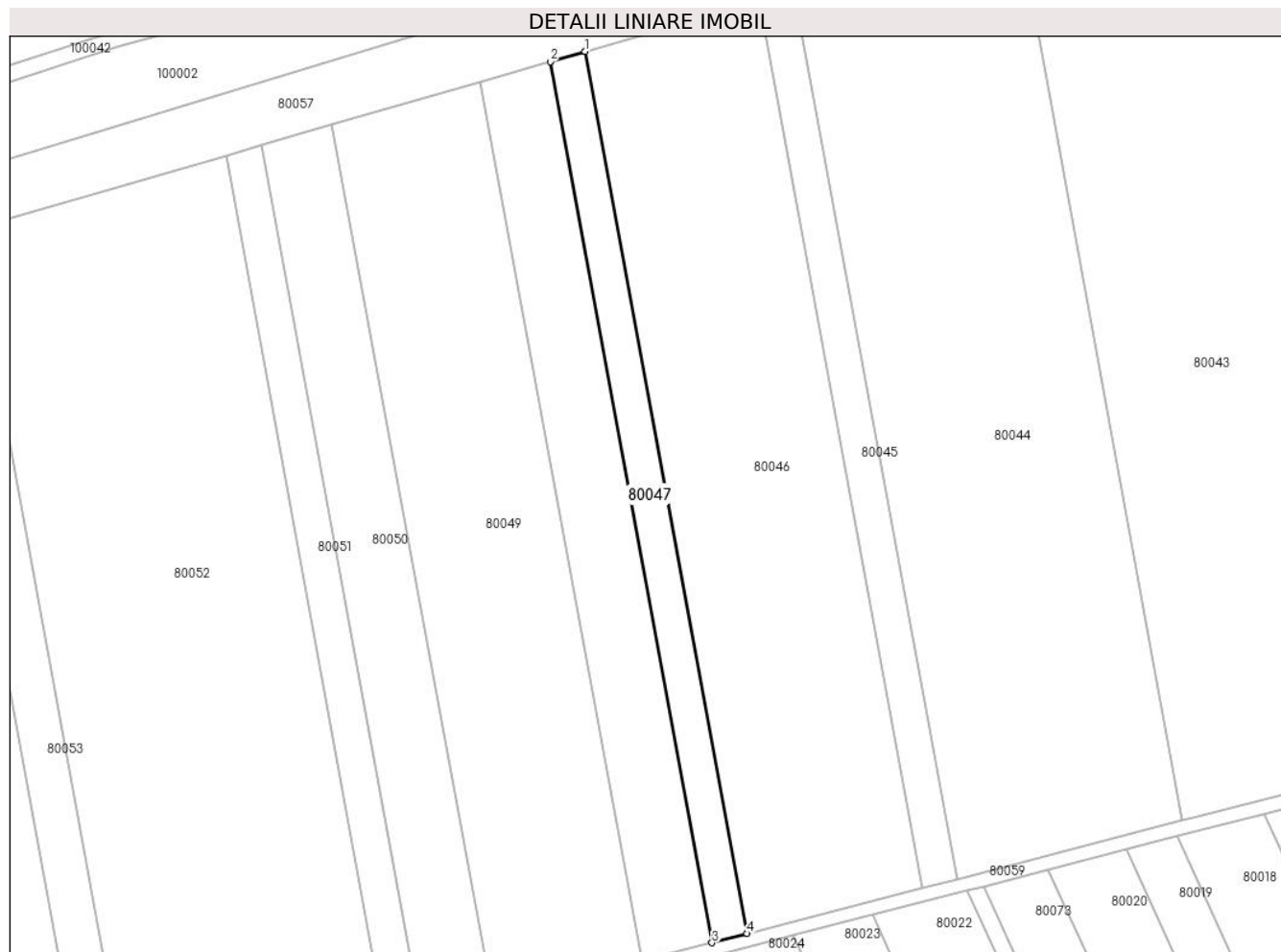
Inscrieri privind dezmembramintele dreptului de proprietate, drepturi reale de garanție și sarcini	Referințe
NU SUNT	

Anexa Nr. 1 La Partea I

Teren

Nr cadastral	Suprafața (mp)*	Observații / Referințe
21651	2.500	

* Suprafața este determinată în planul de proiecție Stereo 70.



Date referitoare la teren

Crt	Categorie folosință	Intra vilan	Suprafața (mp)	Tarla	Parcelă	Nr. topo	Observații / Referințe
1	arabil	NU	2.500	753/1	8	-	

Lungime Segmente

1) Valorile lungimilor segmentelor sunt obținute din proiecție în plan.

Punct început	X / Y	Punct sfârșit	X / Y	Lungime segment (** (m)
1	700.958,601 348.487,381	2	700.948,896 348.484,572	10.103
2	700.948,896 348.484,572	3	700.993,827 348.240,119	248.548
3	700.993,827 348.240,119	4	701.003,582 348.242,657	10.079
4	701.003,582 348.242,657	1	700.958,601 348.487,381	248.823

** Lungimile segmentelor sunt determinate în planul de proiecție Stereo 70 și sunt rotunjite la 1 milimetru.

***** Distanţa dintre puncte este formată din segmente cumulate ce sunt mai mici decât valoarea 1 milimetru.**

**DATE DESPRE IMOBILUL NR. 80048**

Oficiul de Cadastru și Publicitate Imobiliară IALOMITA
Biroul de Cadastru și Publicitate Imobiliară Slobozia

A. Partea I. Descrierea imobilului

TEREN Extravilan

Adresa: Jud. Ialomita

Nr. Crt	Nr cadastral Nr. topografic	Suprafața* (mp)	Observații / Referințe
A1		5.000	Sector cadastral:8 Teren neimprejmuit;

B. Partea II. Proprietari și acte

Inscrieri privitoare la dreptul de proprietate și alte drepturi reale	Referințe
/	
Act Administrativ nr. 035741, din 30/05/1994 emis de CJSDPAT IALOMITA;	
B1	A1
Intabulare, drept de PROPRIETATE, dobandit prin Reconstituire, cota actuala 1/1, cota initiala 1/1	
1) COMAN I. MARIA	

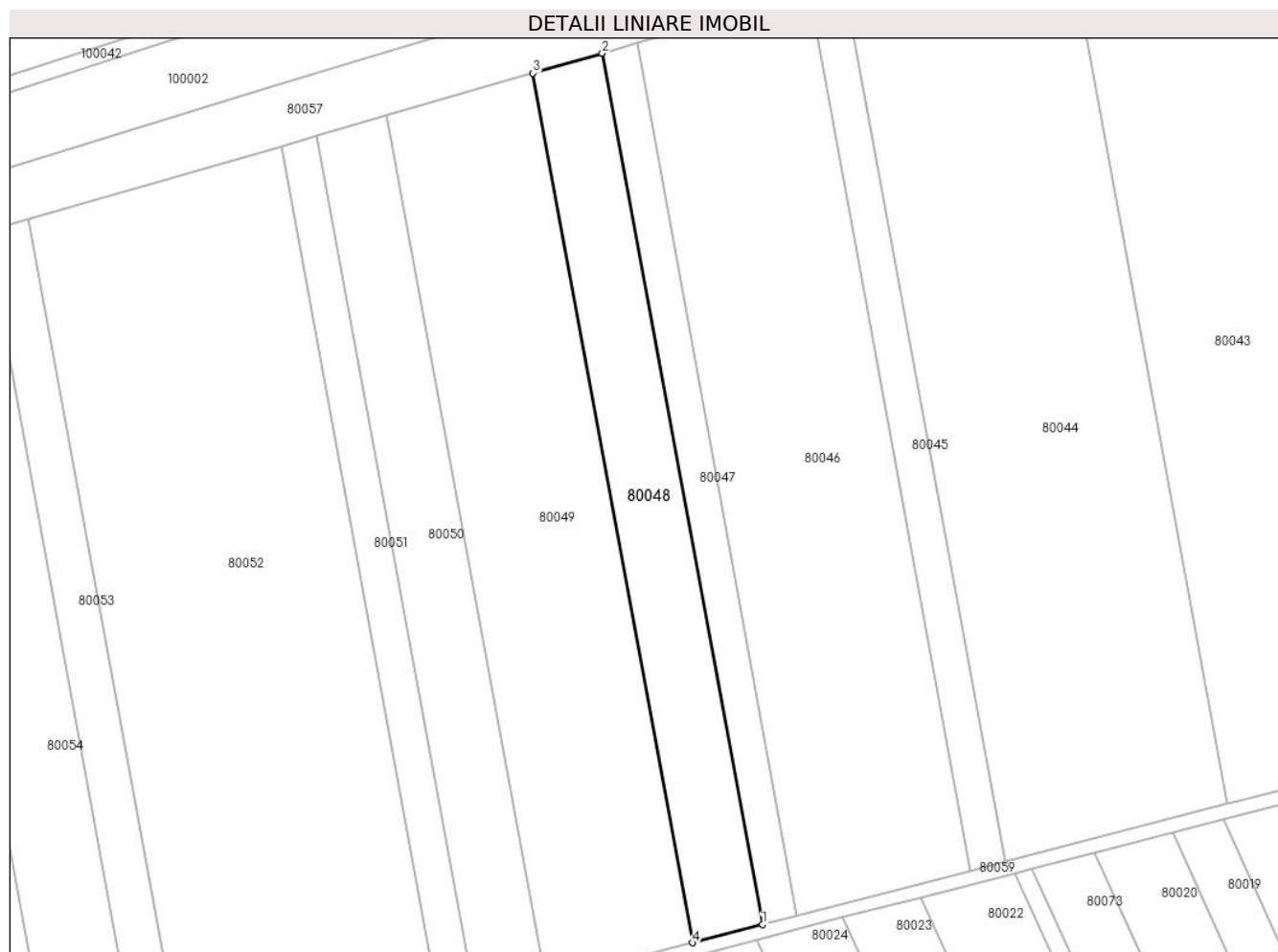
C. Partea III. SARCINI .

Inscrieri privind dezmembramintele dreptului de proprietate, drepturi reale de garanție și sarcini	Referințe
NU SUNT	

Teren

Nr cadastral	Suprafața (mp)*	Observații / Referințe
	5.000	

* Suprafața este determinată în planul de proiecție Stereo 70.



Date referitoare la teren

Crt	Categorie folosință	Intravilan	Suprafața (mp)	Tarla	Parcelă	Nr. topo	Observații / Referințe
1	arabil	NU	5.000	753/1	9	-	

Lungime Segmente

1) Valorile lungimilor segmentelor sunt obținute din proiecție în plan.

Punct început	X / Y	Punct sfârșit	X / Y	Lungime segment (** (m)
1	700.993,827 348.240,119	2	700.948,896 348.484,572	248.548
2	700.948,896 348.484,572	3	700.929,454 348.478,946	20.24
3	700.929,454 348.478,946	4	700.974,285 348.235,035	247.996
4	700.974,285 348.235,035	1	700.993,827 348.240,119	20.193

** Lungimile segmentelor sunt determinate în planul de proiecție Stereo 70 și sunt rotunjite la 1 milimetru.

***** Distanţa dintre puncte este formată din segmente cumulate ce sunt mai mici decât valoarea 1 milimetru.**

**DATE DESPRE IMOBILUL NR. 80049**

Oficiul de Cadastru și Publicitate Imobiliară IALOMITA
Biroul de Cadastru și Publicitate Imobiliară Slobozia

A. Partea I. Descrierea imobilului

TEREN Extravilan

Adresa: Jud. Ialomita

Nr. Crt	Nr cadastral Nr. topografic	Suprafața* (mp)	Observații / Referințe
A1		10.544	Sector cadastral:8 Teren neimprejmuit;

B. Partea II. Proprietari și acte

Inscrieri privitoare la dreptul de proprietate și alte drepturi reale	Referințe
/	
Act Administrativ nr. 035743, din 30/05/1994 emis de CJSDPAT IALOMITA;	
B1	A1
Intabulare, drept de PROPRIETATE, dobandit prin Reconstituire, cota actuala 1/1, cota initiala 1/1	
1) BENCEA I. IRINA	

C. Partea III. SARCINI .

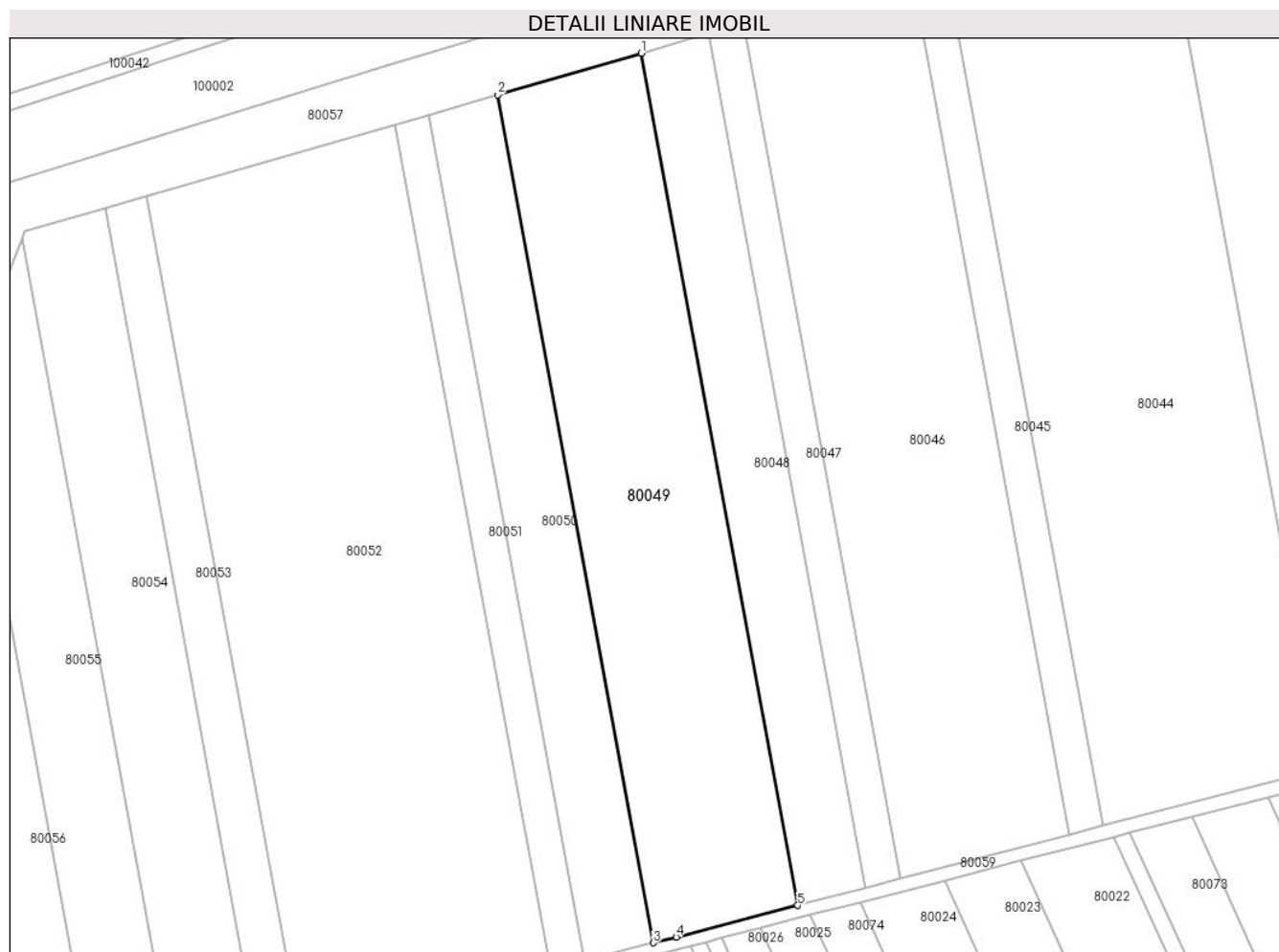
Inscrieri privind dezmembramintele dreptului de proprietate, drepturi reale de garanție și sarcini	Referințe
NU SUNT	

Anexa Nr. 1 La Partea I

Teren

Nr cadastral	Suprafața (mp)*	Observații / Referințe
	10.544	

* Suprafața este determinată în planul de proiecție Stereo 70.



Date referitoare la teren

Crt	Categorie folosință	Intra vilan	Suprafața (mp)	Tarla	Parcelă	Nr. topo	Observații / Referințe
1	arabil	NU	10.544	753/1	10	-	

Lungime Segmente

1) Valorile lungimilor segmentelor sunt obținute din proiecție în plan.

Punct început	X / Y	Punct sfârșit	X / Y	Lungime segment (** (m)
1	700.929,454 348.478,946	2	700.888,31 348.467,039	42.831
2	700.888,31 348.467,039	3	700.932,921 348.224,333	246.772
3	700.932,921 348.224,333	4	700.939,454 348.225,974	6.736
4	700.939,454 348.225,974	5	700.974,285 348.235,035	35.991
5	700.974,285 348.235,035	1	700.929,454 348.478,946	247.996

**** Lungimile segmentelor sunt determinate în planul de proiecție Stereo 70 și sunt rotunjite la 1 milimetru.**

***** Distanța dintre puncte este formată din segmente cumulate ce sunt mai mici decât valoarea 1 milimetru.**

**DATE DESPRE IMOBILUL NR. 80050**

Oficiul de Cadastru și Publicitate Imobiliară IALOMITA
Biroul de Cadastru și Publicitate Imobiliară Slobozia

A. Partea I. Descrierea imobilului

TEREN Extravilan

Adresa: Jud. Ialomita

Nr. Crt	Nr cadastral Nr. topografic	Suprafața* (mp)	Observații / Referințe
A1		5.000	Sector cadastral:8 Teren neimprejmuit;

B. Partea II. Proprietari și acte

Inscrieri privitoare la dreptul de proprietate și alte drepturi reale	Referințe
/	
Act Administrativ nr. 037157, din 05/02/2001 emis de CJSDPAT IALOMITA;	
B1	A1
Intabulare, drept de PROPRIETATE, dobandit prin Reconstituire, cota actuala 1/1, cota initiala 1/1	
1) CRISTEA ST. TUDORA	

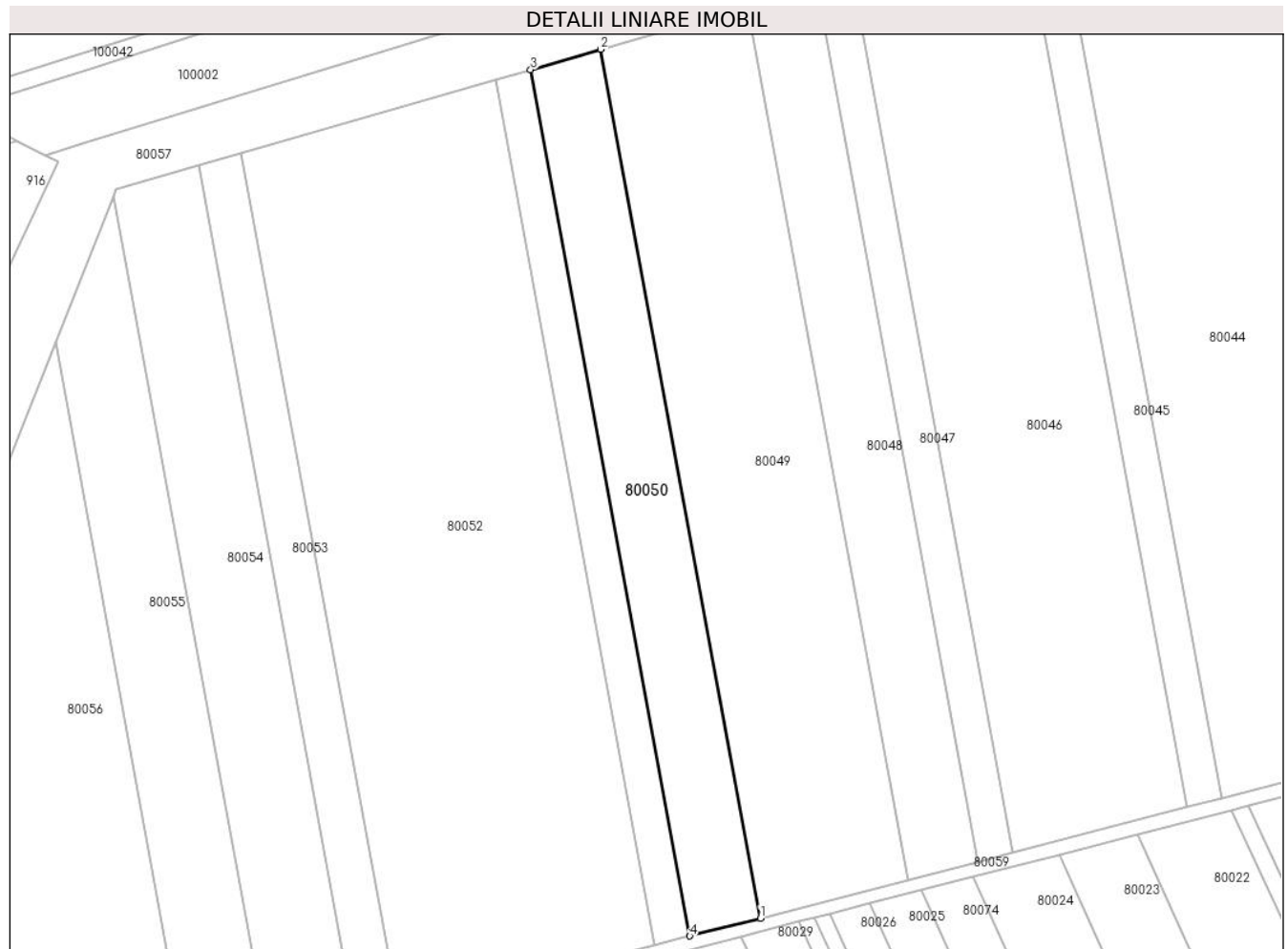
C. Partea III. SARCINI .

Inscrieri privind dezmembramintele dreptului de proprietate, drepturi reale de garanție și sarcini	Referințe
NU SUNT	

Teren

Nr cadastral	Suprafața (mp)*	Observații / Referințe
	5.000	

* Suprafața este determinată în planul de proiecție Stereo 70.



Date referitoare la teren

Crt	Categorie folosință	Intravilan	Suprafața (mp)	Tarla	Parcelă	Nr. topo	Observații / Referințe
1	arabil	NU	5.000	753/1	11	-	

Lungime Segmente

1) Valorile lungimilor segmentelor sunt obținute din proiecție în plan.

Punct început	X / Y	Punct sfârșit	X / Y	Lungime segment (** (m)
1	700.932,921 348.224,333	2	700.888,31 348.467,039	246.772
2	700.888,31 348.467,039	3	700.868,721 348.461,37	20.393
3	700.868,721 348.461,37	4	700.913,2 348.219,38	246.044
4	700.913,2 348.219,38	1	700.932,921 348.224,333	20.334

** Lungimile segmentelor sunt determinate în planul de proiecție Stereo 70 și sunt rotunjite la 1 milimetru.

***** Distanţa dintre puncte este formată din segmente cumulate ce sunt mai mici decât valoarea 1 milimetru.**

**DATE DESPRE IMOBILUL NR. 80051**

Oficiul de Cadastru și Publicitate Imobiliară IALOMITA
Biroul de Cadastru și Publicitate Imobiliară Slobozia

A. Partea I. Descrierea imobilului

TEREN Extravilan

Adresa: Jud. Ialomita

Nr. Crt	Nr cadastral Nr. topografic	Suprafața* (mp)	Observații / Referințe
A1		2.500	Sector cadastral:8 Teren neimprejmuit;

B. Partea II. Proprietari și acte

Inscrieri privitoare la dreptul de proprietate și alte drepturi reale	Referințe
/	
Act Administrativ nr. 035655, din 07/02/1994 emis de CJSDPAT IALOMITA;	
B1	A1
Intabulare, drept de PROPRIETATE, dobandit prin Constituire, cota actuala 1/1, cota initiala 1/1	
1) POPÎRLAN GH. ILINCA	

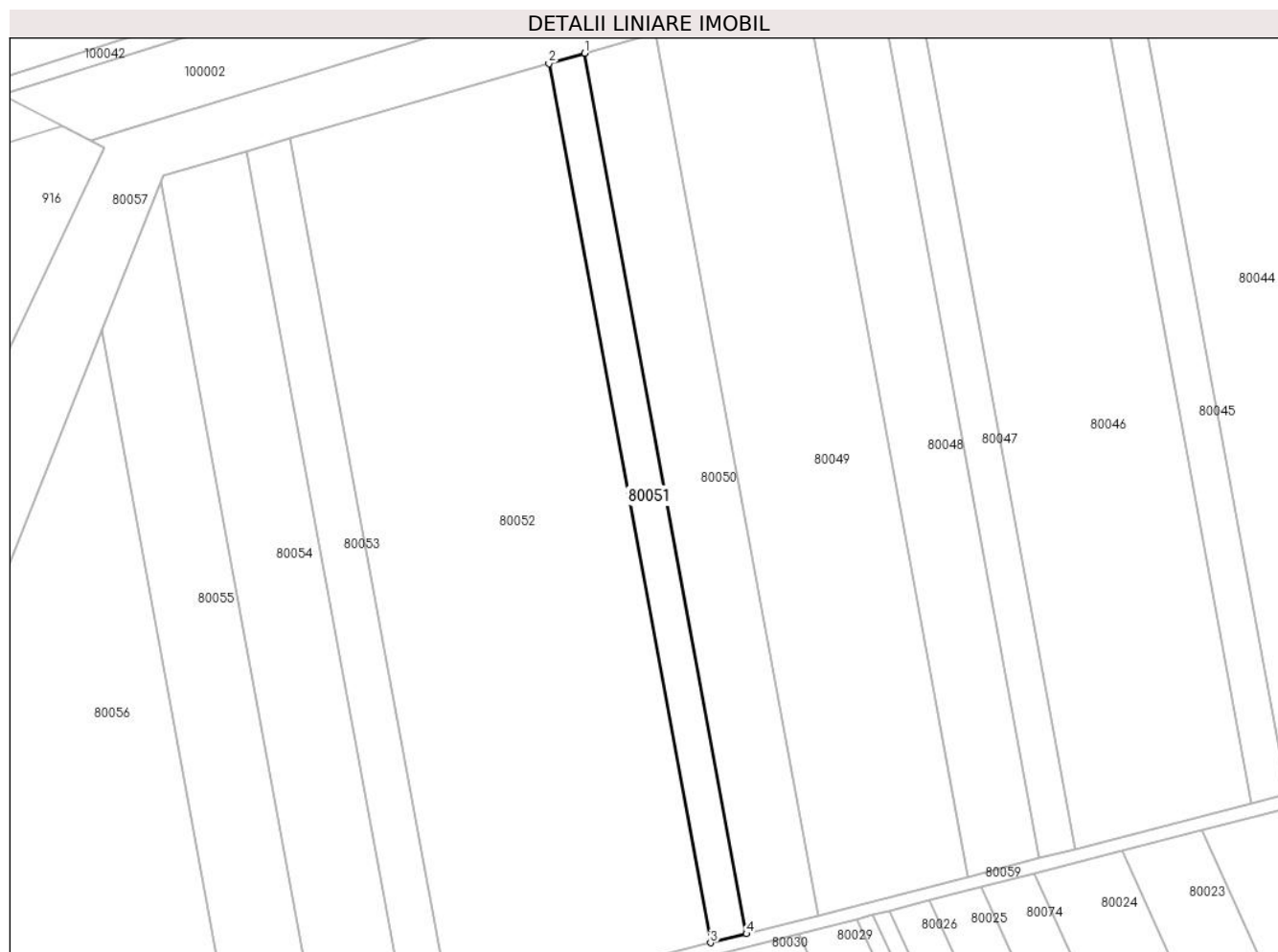
C. Partea III. SARCINI .

Inscrieri privind dezmembramintele dreptului de proprietate, drepturi reale de garanție și sarcini	Referințe
NU SUNT	

Teren

Nr cadastral	Suprafața (mp)*	Observații / Referințe
	2.500	

* Suprafața este determinată în planul de proiecție Stereo 70.



Date referitoare la teren

Crt	Categorie folosință	Intra vilan	Suprafața (mp)	Tarla	Parcelă	Nr. topo	Observații / Referințe
1	arabil	NU	2.500	753/1	12	-	

Lungime Segmente

1) Valorile lungimilor segmentelor sunt obținute din proiecție în plan.

Punct început	X / Y	Punct sfârșit	X / Y	Lungime segment (** (m)
1	700.868,721 348.461,37	2	700.858,904 348.458,529	10.219
2	700.858,904 348.458,529	3	700.903,317 348.216,898	245.679
3	700.903,317 348.216,898	4	700.913,2 348.219,38	10.189
4	700.913,2 348.219,38	1	700.868,721 348.461,37	246.044

** Lungimile segmentelor sunt determinate în planul de proiecție Stereo 70 și sunt rotunjite la 1 milimetru.

***** Distanţa dintre puncte este formată din segmente cumulate ce sunt mai mici decât valoarea 1 milimetru.**

**DATE DESPRE IMOBILUL NR. 80052**

Oficiul de Cadastru și Publicitate Imobiliară IALOMITA
Biroul de Cadastru și Publicitate Imobiliară Slobozia

A. Partea I. Descrierea imobilului

TEREN Extravilan

Adresa: Jud. Ialomita

Nr. Crt	Nr cadastral Nr. topografic	Suprafața* (mp)	Observații / Referințe
A1		18.000	Sector cadastral:8 Teren neimprejmuit;

B. Partea II. Proprietari și acte

Inscrieri privitoare la dreptul de proprietate și alte drepturi reale	Referințe
/	
Act Administrativ nr. 036779, din 28/09/1998 emis de CJSDPAT IALOMITA;	
B1	A1
Intabulare, drept de PROPRIETATE, dobandit prin Reconstituire, cota actuala 1/1, cota initiala 1/1	
1) MIHALEA C. NICOLAE	

C. Partea III. SARCINI .

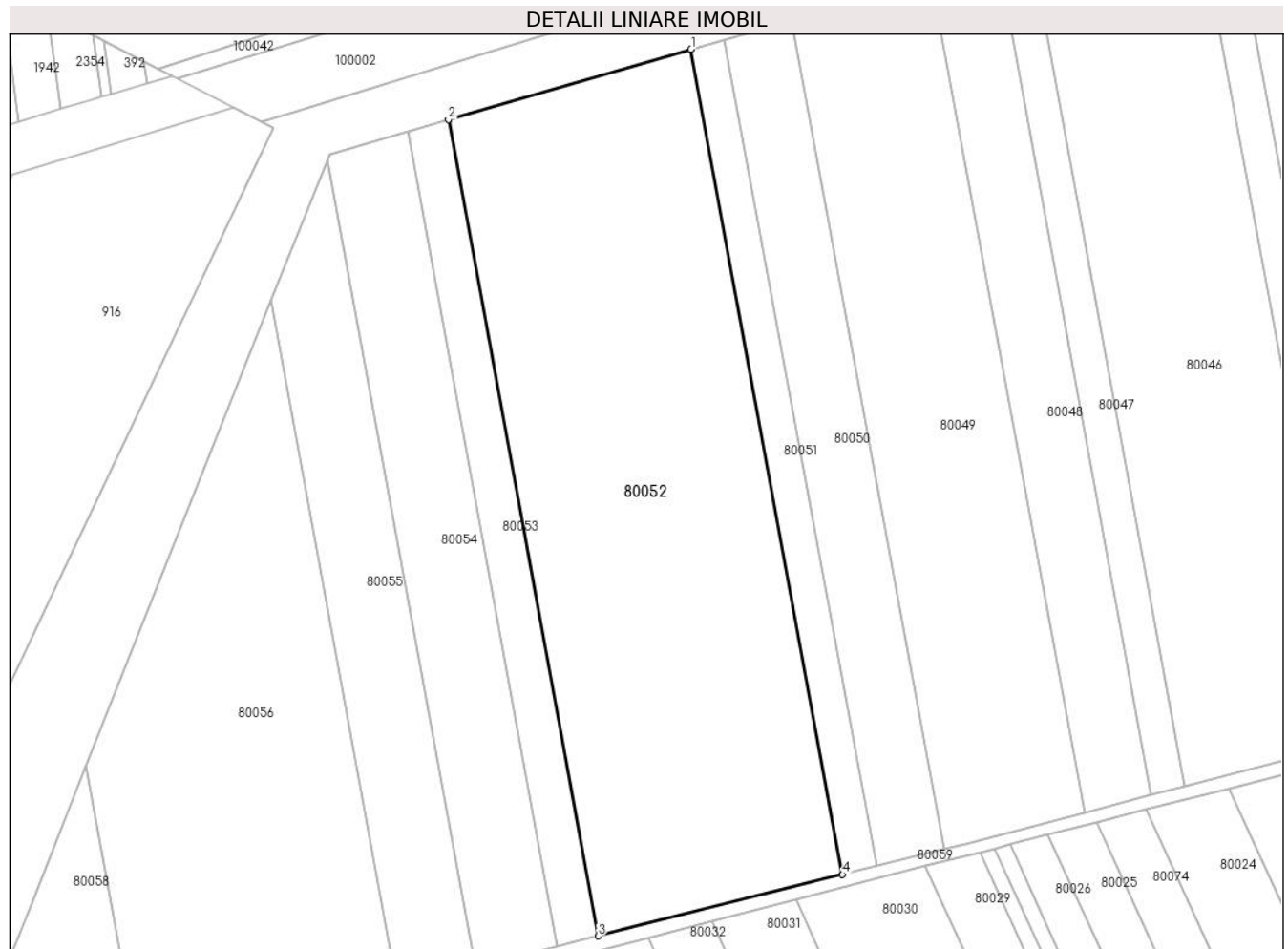
Inscrieri privind dezmembramintele dreptului de proprietate, drepturi reale de garanție și sarcini	Referințe
NU SUNT	

Anexa Nr. 1 La Partea I

Teren

Nr cadastral	Suprafața (mp)*	Observații / Referințe
	18.000	

* Suprafața este determinată în planul de proiecție Stereo 70.



Date referitoare la teren

Crt	Categorie folosință	Intravilan	Suprafața (mp)	Tarla	Parcelă	Nr. topo	Observații / Referințe
1	arabil	NU	18.000	753/1	13	-	

Lungime Segmente

1) Valorile lungimilor segmentelor sunt obținute din proiecție în plan.

Punct început	X / Y	Punct sfârșit	X / Y	Lungime segment (** (m)
1	700.858,904 348.458,529	2	700.787,79 348.437,95	74.032
2	700.787,79 348.437,95	3	700.831,726 348.198,917	243.037
3	700.831,726 348.198,917	4	700.903,317 348.216,898	73.815
4	700.903,317 348.216,898	1	700.858,904 348.458,529	245.679

** Lungimile segmentelor sunt determinate în planul de proiecție Stereo 70 și sunt rotunjite la 1 milimetru.

***** Distanţa dintre puncte este formată din segmente cumulate ce sunt mai mici decât valoarea 1 milimetru.**

**DATE DESPRE IMOBILUL NR. 80053**

Oficiul de Cadastru și Publicitate Imobiliară IALOMITA
Biroul de Cadastru și Publicitate Imobiliară Slobozia

A. Partea I. Descrierea imobilului

TEREN Extravilan

Adresa: Jud. Ialomita

Nr. Crt	Nr cadastral Nr. topografic	Suprafața* (mp)	Observații / Referințe
A1		3.000	Sector cadastral:8 Teren neimprejmuit;

B. Partea II. Proprietari și acte

Inscrieri privitoare la dreptul de proprietate și alte drepturi reale		Referințe
/		
Act Administrativ nr. 036695, din 16/01/1998 emis de CJSDPAT IALOMITA;		
B1	Intabulare, drept de PROPRIETATE, dobandit prin Reconstituire, cota actuala 1/1, cota initiala 1/1 1) IONESCU C. ASPASICA 2) ONICA C. CONSTANDA	A1

C. Partea III. SARCINI .

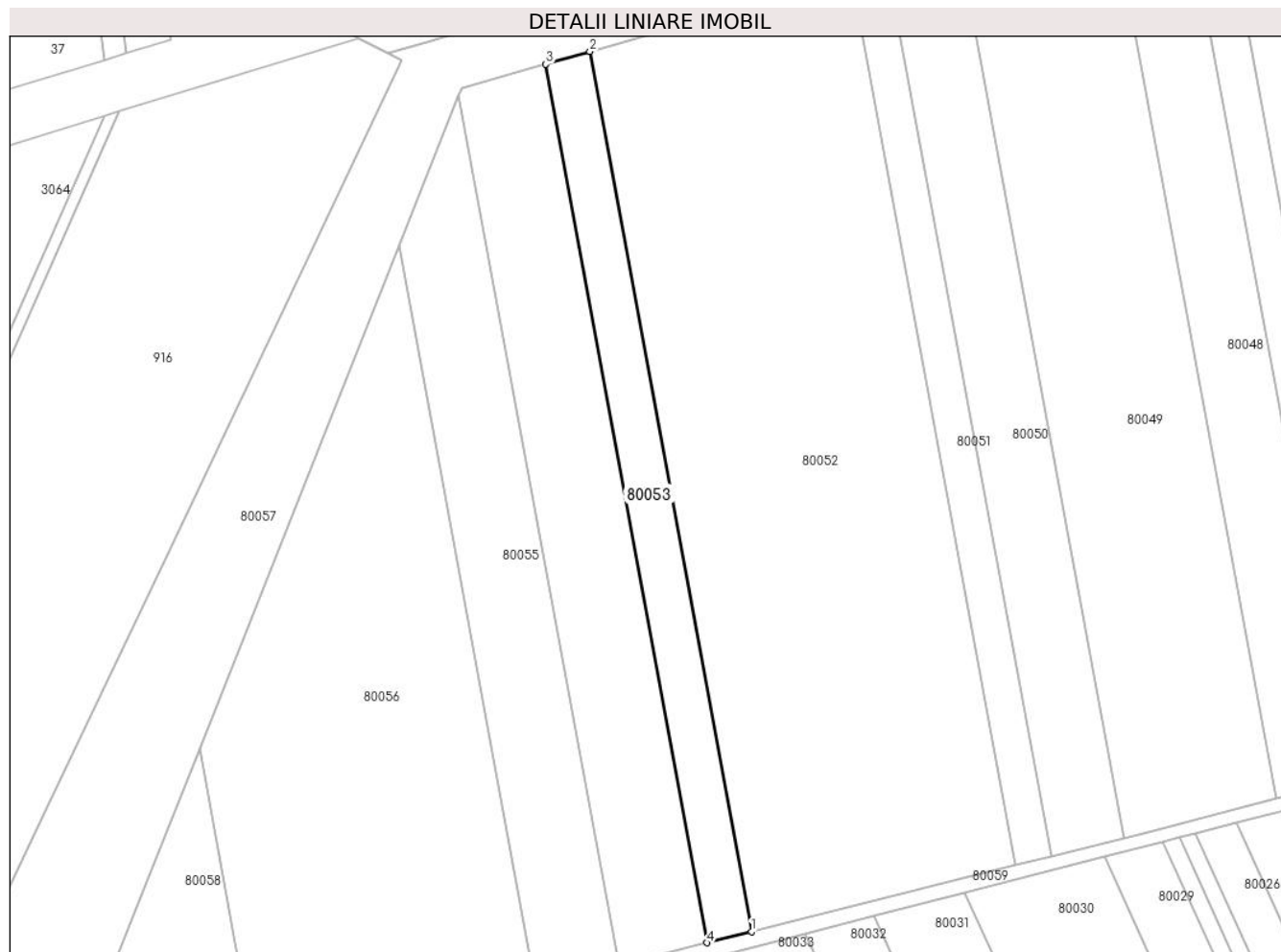
Inscrieri privind dezmembramintele dreptului de proprietate, drepturi reale de garanție și sarcini	Referințe
NU SUNT	

Anexa Nr. 1 La Partea I

Teren

Nr cadastral	Suprafața (mp)*	Observații / Referințe
	3.000	

* Suprafața este determinată în planul de proiecție Stereo 70.



Date referitoare la teren

Crt	Categorie folosință	Intra vilan	Suprafața (mp)	Tarla	Parcelă	Nr. topo	Observații / Referințe
1	arabil	NU	3.000	753/1	14	-	

Lungime Segmente

1) Valorile lungimilor segmentelor sunt obținute din proiecție în plan.

Punct început	X / Y	Punct sfârșit	X / Y	Lungime segment (** (m)
1	700.831,726 348.198,917	2	700.787,79 348.437,95	243.037
2	700.787,79 348.437,95	3	700.775,863 348.434,498	12.417
3	700.775,863 348.434,498	4	700.819,718 348.195,902	242.593
4	700.819,718 348.195,902	1	700.831,726 348.198,917	12.381

** Lungimile segmentelor sunt determinate în planul de proiecție Stereo 70 și sunt rotunjite la 1 milimetru.

***** Distanţa dintre puncte este formată din segmente cumulate ce sunt mai mici decât valoarea 1 milimetru.**

**DATE DESPRE IMOBILUL NR. 80054**

Oficiul de Cadastru și Publicitate Imobiliară IALOMITA
Biroul de Cadastru și Publicitate Imobiliară Slobozia

A. Partea I. Descrierea imobilului

TEREN Extravilan

Adresa: Jud. Ialomita

Nr. Crt	Nr cadastral Nr. topografic	Suprafața* (mp)	Observații / Referințe
A1		6.000	Sector cadastral:8 Teren neimprejmuit;

B. Partea II. Proprietari și acte

Inscrieri privitoare la dreptul de proprietate și alte drepturi reale		Referințe
/		
Act Administrativ nr. 036523, din 19/11/1996 emis de CJSDPAT IALOMITA;		
B1	Intabulare, drept de PROPRIETATE, dobandit prin Reconstituire, cota actuala 1/1, cota initiala 1/1 1) IANCU M. ION 2) ARDELEANU I. CONSTANDA 3) IANCU M. VIORICA 4) ANTOFI I. MARIA	A1

C. Partea III. SARCINI .

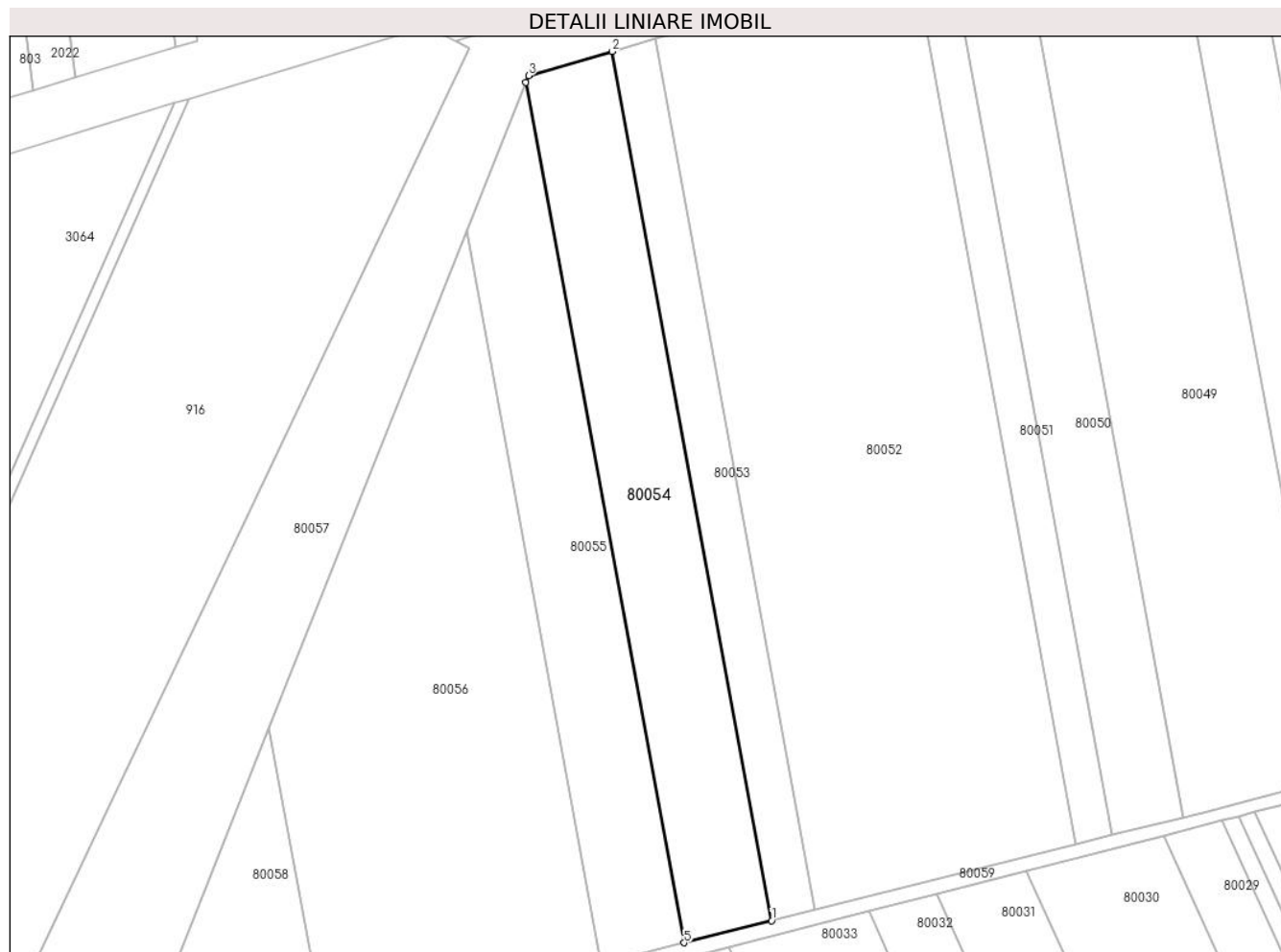
Inscrieri privind dezmembramintele dreptului de proprietate, drepturi reale de garanție și sarcini	Referințe
NU SUNT	

Anexa Nr. 1 La Partea I

Teren

Nr cadastral	Suprafața (mp)*	Observații / Referințe
	6.000	

* Suprafața este determinată în planul de proiecție Stereo 70.



Date referitoare la teren

Crt	Categorie folosință	Intravilan	Suprafața (mp)	Tarla	Parcelă	Nr. topo	Observații / Referințe
1	arabil	NU	6.000	753/1	15	-	

Lungime Segmente

1) Valorile lungimilor segmentelor sunt obținute din proiecție în plan.

Punct început	X / Y	Punct sfârșit	X / Y	Lungime segment (** (m)
1	700.819,718 348.195,902	2	700.775,863 348.434,498	242.593
2	700.775,863 348.434,498	3	700.752,937 348.427,864	23.866
3	700.752,937 348.427,864	4	700.752,218 348.426,057	1.945
4	700.752,218 348.426,057	5	700.795,633 348.189,853	240.161
5	700.795,633 348.189,853	1	700.819,718 348.195,902	24.833

**** Lungimile segmentelor sunt determinate în planul de proiecție Stereo 70 și sunt rotunjite la 1 milimetru.**

***** Distanța dintre puncte este formată din segmente cumulate ce sunt mai mici decât valoarea 1 milimetru.**

**DATE DESPRE IMOBILUL NR. 80055**

Oficiul de Cadastru și Publicitate Imobiliară IALOMITA
Biroul de Cadastru și Publicitate Imobiliară Slobozia

A. Partea I. Descrierea imobilului

TEREN Extravilan

Adresa: Jud. Ialomita

Nr. Crt	Nr cadastral Nr. topografic	Suprafața* (mp)	Observații / Referințe
A1		5.200	Sector cadastral:8 Teren neimprejmuit;

B. Partea II. Proprietari și acte

Inscrieri privitoare la dreptul de proprietate și alte drepturi reale	Referințe
/	
Act Administrativ nr. 036773, din 21/08/1998 emis de CJSDPAT IALOMITA;	
B1	A1
Intabulare, drept de PROPRIETATE, dobandit prin Reconstituire, cota actuala 1/1, cota initiala 1/1	
1) MITU I. MARIA	
2) JEROCA D. LEANCA	
3) MITU I. GEORGETA	

C. Partea III. SARCINI .

Inscrieri privind dezmembramintele dreptului de proprietate, drepturi reale de garanție și sarcini	Referințe
NU SUNT	

Anexa Nr. 1 La Partea I

Teren

Nr cadastral	Suprafața (mp)*	Observații / Referințe
	5.200	

* Suprafața este determinată în planul de proiecție Stereo 70.



Date referitoare la teren

Crt	Categorie folosință	Intra vilan	Suprafața (mp)	Tarla	Parcelă	Nr. topo	Observații / Referințe
1	arabil	NU	5.200	753/1	16/1	-	

Lungime Segmente

1) Valorile lungimilor segmentelor sunt obținute din proiecție în plan.

Punct început	X / Y	Punct sfârșit	X / Y	Lungime segment (** (m)
1	700.795,633 348.189,853	2	700.752,218 348.426,057	240.161
2	700.752,218 348.426,057	3	700.735,946 348.385,176	44.0
3	700.735,946 348.385,176	4	700.772,897 348.184,142	204.401
4	700.772,897 348.184,142	1	700.795,633 348.189,853	23.442

** Lungimile segmentelor sunt determinate în planul de proiecție Stereo 70 și sunt rotunjite la 1 milimetru.

***** Distanţa dintre puncte este formată din segmente cumulate ce sunt mai mici decât valoarea 1 milimetru.**

**DATE DESPRE IMOBILUL NR. 80056**

Oficiul de Cadastru și Publicitate Imobiliară IALOMITA
Biroul de Cadastru și Publicitate Imobiliară Slobozia

A. Partea I. Descrierea imobilului

TEREN Extravilan

Adresa: Jud. Ialomita

Nr. Crt	Nr cadastral Nr. topografic	Suprafața* (mp)	Observații / Referințe
A1	21657	11.300	Sector cadastral:8 Teren neimprejmuit;

B. Partea II. Proprietari și acte

Inscrieri privitoare la dreptul de proprietate și alte drepturi reale		Referințe
47161 / 15/06/2018		
Act Administrativ nr. 035670/12817, din 18/05/1994 emis de CJSDPAT IALOMITA (act administrativ nr 194 din 13.06.2018, emis de PRIMARIA COMUNEI OGRADA);		
B1	Intabulare, drept de PROPRIETATE, dobandit prin Reconstituire, cota actuala 2/3, cota initiala 1/1 1) NANCU CONSTANTIN 2) NANCU LUCIAN , decedat	A1
B3	Se transcrie din RTI de sub nr.71103/2016 promisiunea promitentului vanzator NANCU CONSTANTIN de a vinde promitentei cumparatoare SOCIETATEA ROMAGRA IMPEX SRL, cota de 1/3 parti din imobilul de la A1, termenul de incheiere a contractului de vanzare fiind 13.10.2021.	A1
67111 / 30/08/2018		
Act Notarial nr. 1923, din 29/08/2018 emis de BNP Paun Mariana;		
B4	Intabulare, drept de PROPRIETATEcumparare, dobandit prin Construire, cota actuala 1/3, cota initiala 1/3 1) SC GECVIM ROM SRL , CIF:6011858	A1

C. Partea III. SARCINI .

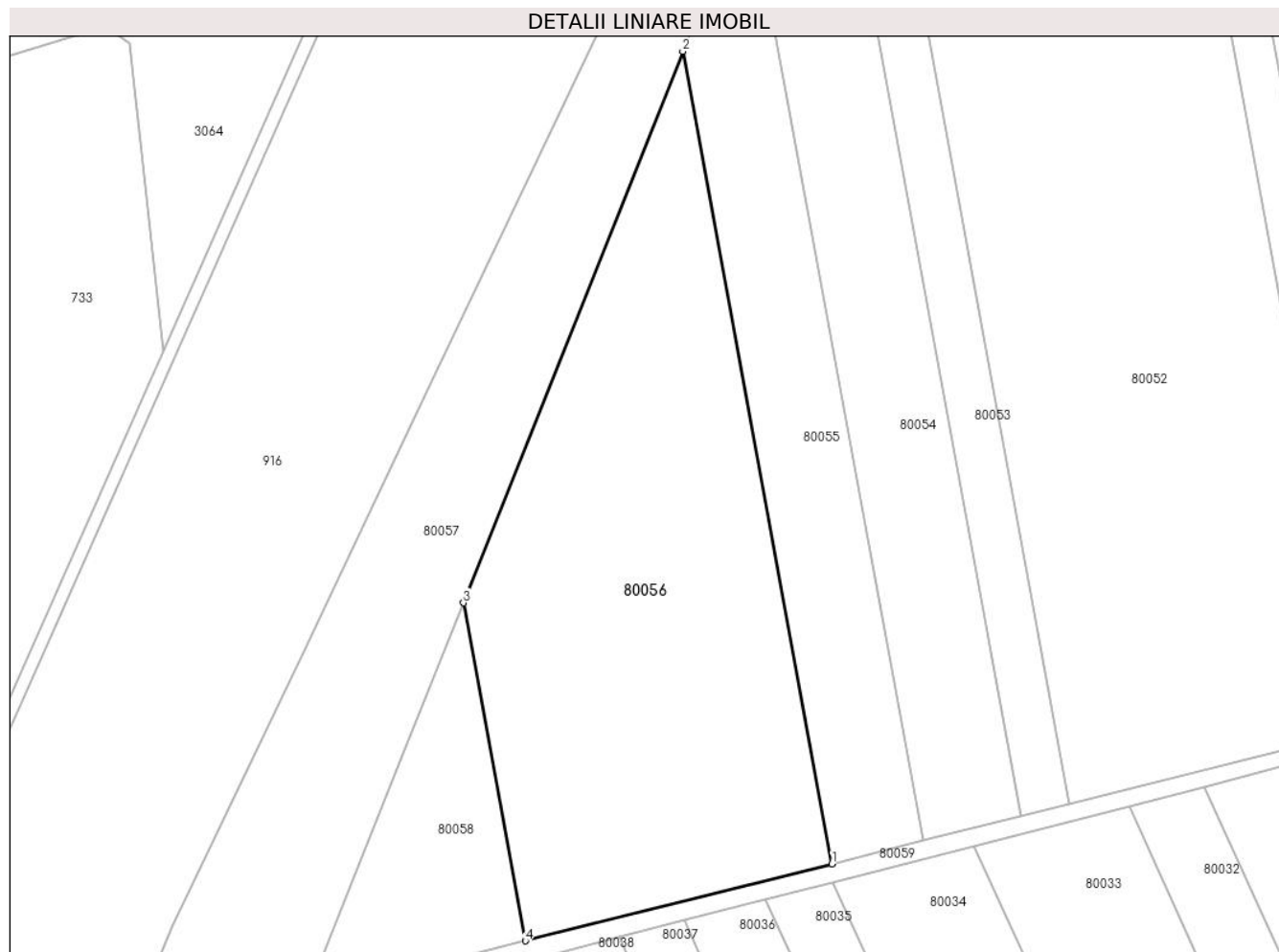
Inscrieri privind dezmembramintele dreptului de proprietate, drepturi reale de garanție și sarcini	Referințe
NU SUNT	

Anexa Nr. 1 La Partea I

Teren

Nr cadastral	Suprafața (mp)*	Observații / Referințe
21657	11.300	

* Suprafața este determinată în planul de proiecție Stereo 70.



Date referitoare la teren

Crt	Categorie folosință	Intra vilan	Suprafața (mp)	Tarla	Parcelă	Nr. topo	Observații / Referințe
1	arabil	NU	11.300	753/1	16	-	

Lungime Segmente

1) Valorile lungimilor segmentelor sunt obținute din proiecție în plan.

Punct început	X / Y	Punct sfârșit	X / Y	Lungime segment (** (m)
1	700.772,897 348.184,142	2	700.735,946 348.385,176	204.401
2	700.735,946 348.385,176	3	700.681,639 348.248,735	146.852
3	700.681,639 348.248,735	4	700.697,014 348.165,084	85.052
4	700.697,014 348.165,084	1	700.772,897 348.184,142	78.24

** Lungimile segmentelor sunt determinate în planul de proiecție Stereo 70 și sunt rotunjite la 1 milimetru.

***** Distanţa dintre puncte este formată din segmente cumulate ce sunt mai mici decât valoarea 1 milimetru.**

**DATE DESPRE IMOBILUL NR. 80057**

Oficiul de Cadastru și Publicitate Imobiliară IALOMITA
Biroul de Cadastru și Publicitate Imobiliară Slobozia

A. Partea I. Descrierea imobilului

TEREN Extravilan

Adresa: Jud. Ialomita

Nr. Crt	Nr cadastral Nr. topografic	Suprafața* (mp)	Observații / Referințe
A1		23.211	Sector cadastral:8 Teren neimprejmuit;

B. Partea II. Proprietari și acte

Inscrieri privitoare la dreptul de proprietate și alte drepturi reale		Referințe
/		
Act Administrativ nr. 5867, din 13/11/2024 emis de PRIMARIA COM. OGRADA;		
B1	Inscrierea posesiei, drept de PROPRIETATE, dobandit prin Lege, cota actuala 1/1, cota initiala 1/1 1) NEIDENTIFICAT NEIDENTIFICAT	A1
Act Normativ nr. 7, din 13/03/1996 emis de PARLAMENTUL ROMANIEI (art.13 alin.(15));		
B2	SE NOTEAZA MENTIUNEA DE PROPRIETAR NEIDENTIFICAT	A1

C. Partea III. SARCINI .

Inscrieri privind dezmembramintele dreptului de proprietate, drepturi reale de garanție și sarcini	Referințe
NU SUNT	

Punct început	X / Y	Punct sfârșit	X / Y	Lungime segment (** (m)
11	700.665,944 348.209,304	12	700.681,639 348.248,735	42.44
13	700.735,946 348.385,176	14	700.752,218 348.426,057	44.0
15	700.752,937 348.427,864	16	700.775,863 348.434,498	23.866
17	700.787,79 348.437,95	18	700.858,904 348.458,529	74.032
19	700.868,721 348.461,37	20	700.888,31 348.467,039	20.393
21	700.929,454 348.478,946	22	700.948,896 348.484,572	20.24
23	700.958,601 348.487,381	24	701.006,966 348.501,377	50.349
25	701.016,607 348.504,167	26	701.078,859 348.522,182	64.806
27	701.156,937 348.544,777	28	701.166,026 348.547,407	9.462
29	701.184,882 348.552,863	30	701.190,026 348.554,352	5.356
31	701.194,105 348.555,697	32	701.414,746 348.625,594	231.447
33	701.409,394 348.641,534	34	701.350,713 348.624,227	61.179
35	701.194,738 348.577,634	36	701.015,152 348.523,47	187.576
37	700.857,533 348.475,641	38	700.743,502 348.440,568	119.303
39	700.733,067 348.437,359	1	700.736,692 348.435,505	4.072

Punct început	X / Y	Punct sfârșit	X / Y	Lungime segment (** (m)
12	700.681,639 348.248,735	13	700.735,946 348.385,176	146.852
14	700.752,218 348.426,057	15	700.752,937 348.427,864	1.945
16	700.775,863 348.434,498	17	700.787,79 348.437,95	12.417
18	700.858,904 348.458,529	19	700.868,721 348.461,37	10.219
20	700.888,31 348.467,039	21	700.929,454 348.478,946	42.831
22	700.948,896 348.484,572	23	700.958,601 348.487,381	10.103
24	701.006,966 348.501,377	25	701.016,607 348.504,167	10.037
26	701.078,859 348.522,182	27	701.156,937 348.544,777	81.282
28	701.166,026 348.547,407	29	701.184,882 348.552,863	19.629
30	701.190,026 348.554,352	31	701.194,105 348.555,697	4.294
32	701.414,746 348.625,594	33	701.409,394 348.641,534	16.815
34	701.350,713 348.624,227	35	701.194,738 348.577,634	162.785
36	701.015,152 348.523,47	37	700.857,533 348.475,641	164.716
38	700.743,502 348.440,568	39	700.733,067 348.437,359	10.917

** Lungimile segmentelor sunt determinate în planul de proiecție Stereo 70 și sunt rotunjite la 1 milimetru.

*** Distanța dintre puncte este formată din segmente cumulate ce sunt mai mici decât valoarea 1 milimetru.

**DATE DESPRE IMOBILUL NR. 80058**

Oficiul de Cadastru și Publicitate Imobiliară IALOMITA
Biroul de Cadastru și Publicitate Imobiliară Slobozia

A. Partea I. Descrierea imobilului

TEREN Extravilan

Adresa: Jud. Ialomita

Nr. Crt	Nr cadastral Nr. topografic	Suprafața* (mp)	Observații / Referințe
A1		2.366	Sector cadastral:8 Teren neimprejmuit;

B. Partea II. Proprietari și acte

Inscrieri privitoare la dreptul de proprietate și alte drepturi reale		Referințe
/		
Act Administrativ nr. 5867, din 13/11/2024 emis de PRIMARIA COM. OGRADA;		
B1	Inscrierea posesiei, drept de PROPRIETATE, dobandit prin Lege, cota actuala 1/1, cota initiala 1/1 1) NEIDENTIFICAT NEIDENTIFICAT	A1
Act Normativ nr. 7, din 13/03/1996 emis de PARLAMENTUL ROMANIEI (art.13 alin.(14));		
B2	SE NOTEAZA MENTIUNEA DE PROPRIETAR NEIDENTIFICAT, REZERVA COMISIEI LOCALE DE FOND FUNCJAR.	A1

C. Partea III. SARCINI .

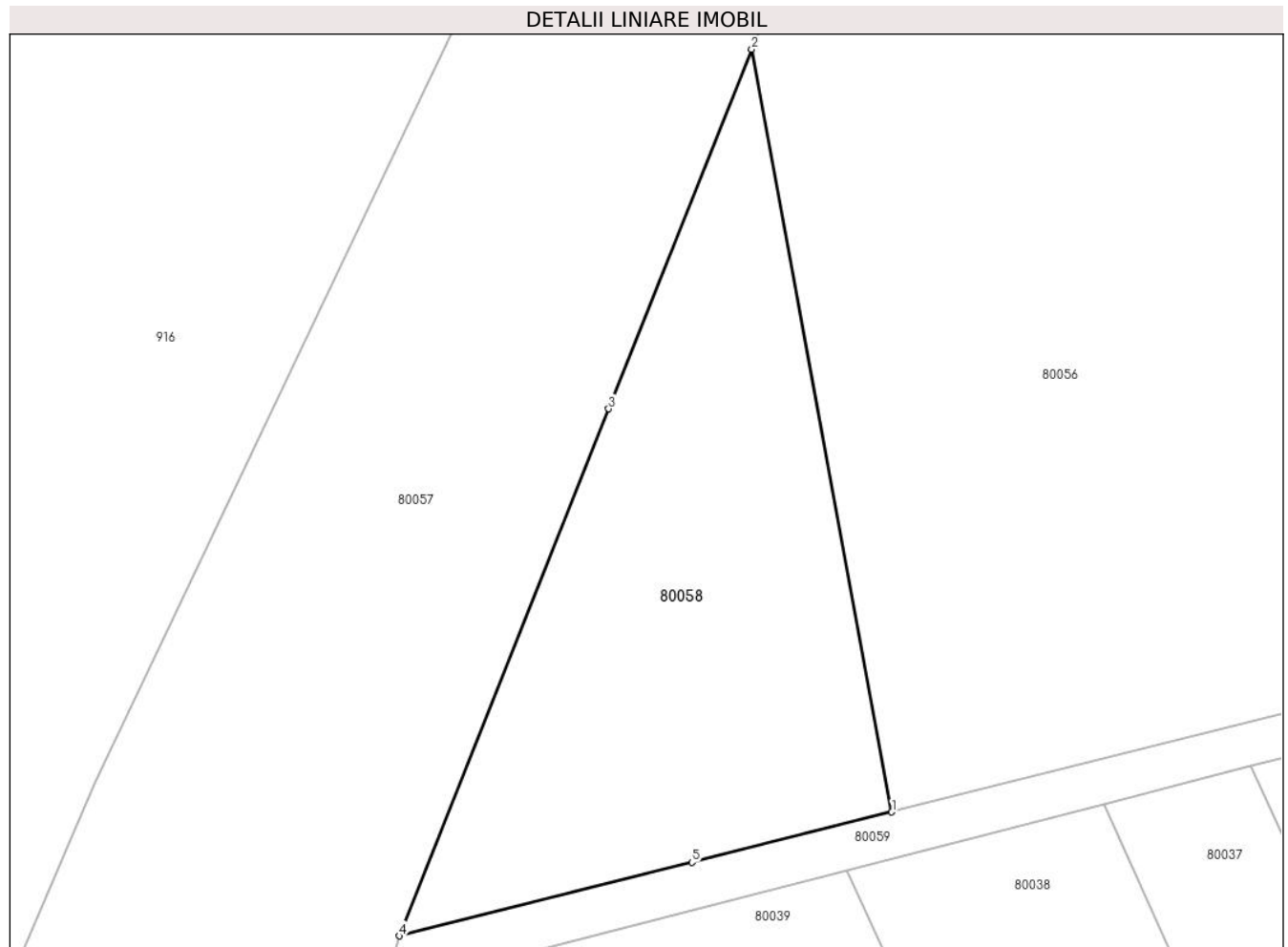
Inscrieri privind dezmembramintele dreptului de proprietate, drepturi reale de garanție și sarcini	Referințe
NU SUNT	

Anexa Nr. 1 La Partea I

Teren

Nr cadastral	Suprafața (mp)*	Observații / Referințe
	2.366	

* Suprafața este determinată în planul de proiecție Stereo 70.



Date referitoare la teren

Crt	Categorie folosință	Intravilan	Suprafața (mp)	Tarla	Parcelă	Nr. topo	Observații / Referințe
1	arabil	NU	2.366	-	-	-	

Lungime Segmente

1) Valorile lungimilor segmentelor sunt obținute din proiecție în plan.

Punct început	X / Y	Punct sfârșit	X / Y	Lungime segment (** (m)
1	700.697,014 348.165,084	2	700.681,639 348.248,735	85.052
2	700.681,639 348.248,735	3	700.665,944 348.209,304	42.44
3	700.665,944 348.209,304	4	700.642,937 348.151,502	62.212
4	700.642,937 348.151,502	5	700.675,084 348.159,576	33.145
5	700.675,084 348.159,576	1	700.697,014 348.165,084	22.611

**** Lungimile segmentelor sunt determinate în planul de proiecție Stereo 70 și sunt rotunjite la 1 milimetru.**

***** Distanța dintre puncte este formată din segmente cumulate ce sunt mai mici decât valoarea 1 milimetru.**

**DATE DESPRE IMOBILUL NR. 80059**

Oficiul de Cadastru și Publicitate Imobiliară IALOMITA
Biroul de Cadastru și Publicitate Imobiliară Slobozia

A. Partea I. Descrierea imobilului

TEREN Extravilan

Adresa: Jud. Ialomita

Nr. Crt	Nr cadastral Nr. topografic	Suprafața* (mp)	Observații / Referințe
A1		2.535	Sector cadastral:8 Teren neimprejmuit;

B. Partea II. Proprietari și acte

Inscrieri privitoare la dreptul de proprietate și alte drepturi reale		Referințe
/		
Act Administrativ nr. 5867, din 13/11/2024 emis de PRIMARIA COM. OGRADA;		
B1	Inscrierea posesiei, drept de PROPRIETATE, dobandit prin Lege, cota actuala 1/1, cota initiala 1/1 1) NEIDENTIFICAT NEIDENTIFICAT	A1
Act Normativ nr. 7, din 13/03/1996 emis de PARLAMENTUL ROMANIEI (art.13 alin.(15));		
B2	SE NOTEAZA MENTIUNEA DE PROPRIETAR NEIDENTIFICAT	A1

C. Partea III. SARCINI .

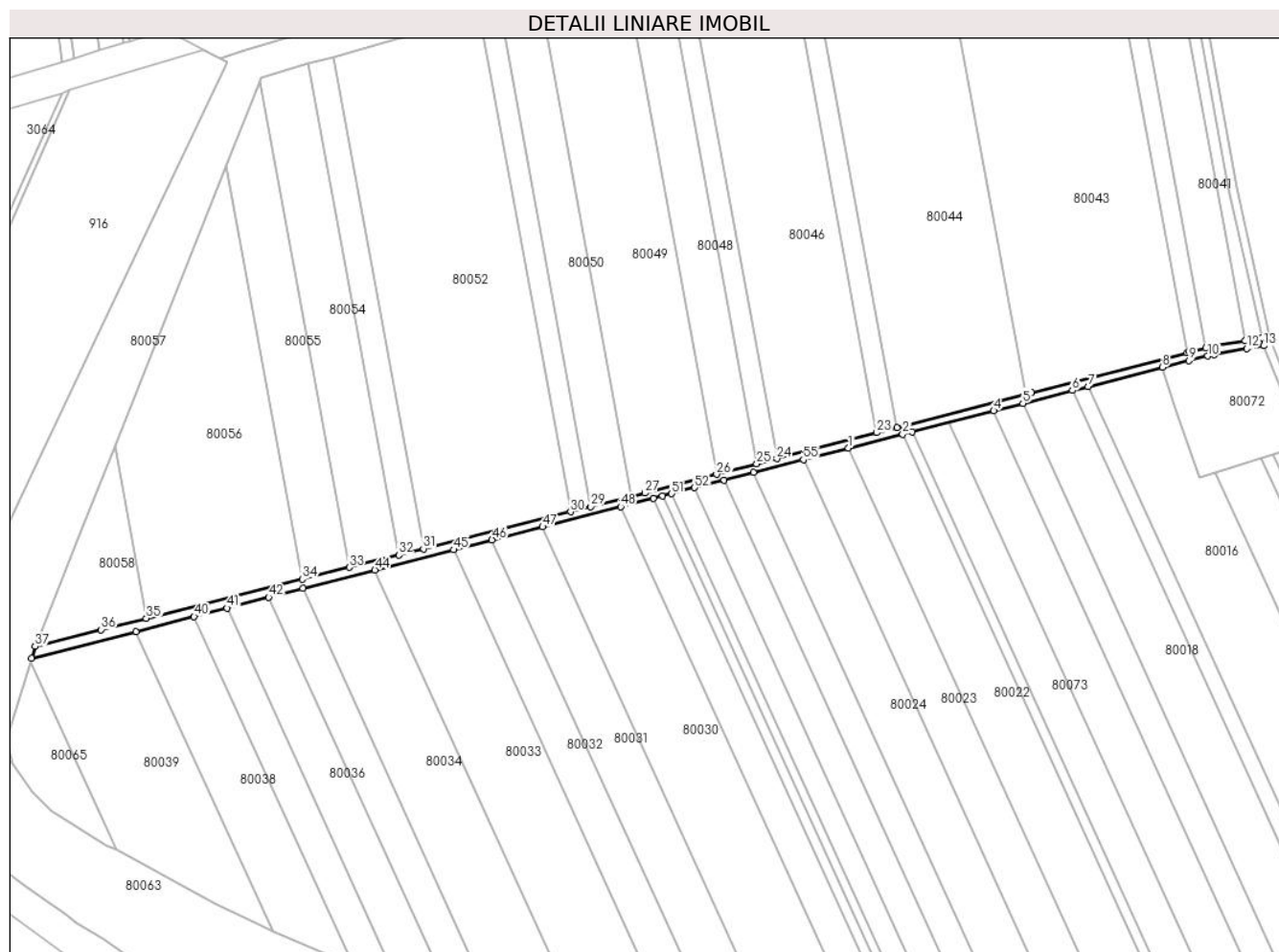
Inscrieri privind dezmembramintele dreptului de proprietate, drepturi reale de garanție și sarcini	Referințe
NU SUNT	

Anexa Nr. 1 La Partea I

Teren

Nr cadastral	Suprafața (mp)*	Observații / Referințe
	2.535	

* Suprafața este determinată în planul de proiecție Stereo 70.



Date referitoare la teren

Crt	Categorie folosință	Intravilan	Suprafața (mp)	Tarla	Parcelă	Nr. topo	Observații / Referințe
1	drum	NU	2.535	754	-	-	

Lungime Segmente

1) Valorile lungimilor segmentelor sunt obținute din proiecție în plan.

Punct început	X / Y	Punct sfârșit	X / Y	Lungime segment
1	701.038,39 348.247,81	2	701.064,774 348.254,596	27.243
4	701.108,968 348.265,962	5	701.123,172 348.269,616	14.666
7	701.154,863 348.277,767	8	701.190,997 348.287,061	37.316
10	701.213,088 348.292,584	11	701.216,27 348.293,349	3.273
13	701.240,313 348.297,575	14	701.239,443 348.301,483	4.004
16	701.215,456 348.297,267	17	701.212,149 348.296,472	3.401
2	701.064,774 348.254,596	3	701.069,427 348.255,793	4.805
5	701.123,172 348.269,616	6	701.147,213 348.275,799	24.824
8	701.190,997 348.287,061	9	701.203,928 348.290,363	13.346
11	701.216,27 348.293,349	12	701.232,04 348.296,121	16.012
14	701.239,443 348.301,483	15	701.231,348 348.300,06	8.219
17	701.212,149 348.296,472	18	701.204,228 348.294,569	8.146
3	701.069,427 348.255,793	4	701.108,968 348.265,962	40.827
6	701.147,213 348.275,799	7	701.154,863 348.277,767	7.899
9	701.203,928 348.290,363	10	701.213,088 348.292,584	9.425
12	701.232,04 348.296,121	13	701.240,313 348.297,575	8.4
15	701.231,348 348.300,06	16	701.215,456 348.297,267	16.135
18	701.204,228 348.294,569	19	701.202,985 348.294,25	1.283

Punct început	X / Y	Punct sfârșit	X / Y	Lungime segment	Punct început	X / Y	Punct sfârșit	X / Y	Lungime segment	Punct început	X / Y	Punct sfârșit	X / Y	Lungime segment
19	701.202,985 348.294,25	20	701.127,54 348.274,904	77.886	20	701.127,54 348.274,904	21	701.124,457 348.274,102	3.185	21	701.124,457 348.274,102	22	701.061,886 348.257,824	64.654
22	701.061,886 348.257,824	23	701.052,195 348.255,303	10.013	23	701.052,195 348.255,303	24	701.003,582 348.242,657	50.231	24	701.003,582 348.242,657	25	700.993,827 348.240,119	10.079
25	700.993,827 348.240,119	26	700.974,285 348.235,035	20.193	26	700.974,285 348.235,035	27	700.939,454 348.225,974	35.991	27	700.939,454 348.225,974	28	700.932,921 348.224,333	6.736
28	700.932,921 348.224,333	29	700.913,2 348.219,38	20.334	29	700.913,2 348.219,38	30	700.903,317 348.216,898	10.189	30	700.903,317 348.216,898	31	700.831,726 348.198,917	73.815
31	700.831,726 348.198,917	32	700.819,718 348.195,902	12.381	32	700.819,718 348.195,902	33	700.795,633 348.189,853	24.833	33	700.795,633 348.189,853	34	700.772,897 348.184,142	23.442
34	700.772,897 348.184,142	35	700.697,014 348.165,084	78.24	35	700.697,014 348.165,084	36	700.675,084 348.159,576	22.611	36	700.675,084 348.159,576	37	700.642,937 348.151,502	33.145
37	700.642,937 348.151,502	38	700.641,245 348.145,663	6.08	38	700.641,245 348.145,663	39	700.692,093 348.158,741	52.503	39	700.692,093 348.158,741	40	700.720,262 348.165,986	29.085
40	700.720,262 348.165,986	41	700.736,379 348.170,132	16.642	41	700.736,379 348.170,132	42	700.756,535 348.175,316	20.812	42	700.756,535 348.175,316	43	700.773,11 348.179,579	17.114
43	700.773,11 348.179,579	44	700.808,14 348.188,589	36.171	44	700.808,14 348.188,589	45	700.846,431 348.198,437	39.538	45	700.846,431 348.198,437	46	700.865,065 348.203,23	19.24
46	700.865,065 348.203,23	47	700.889,696 348.209,565	25.433	47	700.889,696 348.209,565	48	700.927,619 348.219,319	39.157	48	700.927,619 348.219,319	49	700.943,593 348.223,428	16.494
49	700.943,593 348.223,428	50	700.948,034 348.224,57	4.585	50	700.948,034 348.224,57	51	700.952,471 348.225,711	4.582	51	700.952,471 348.225,711	52	700.963,551 348.228,561	11.44
52	700.963,551 348.228,561	53	700.977,925 348.232,258	14.841	53	700.977,925 348.232,258	54	700.992,264 348.235,946	14.806	54	700.992,264 348.235,946	55	701.016,449 348.242,166	24.972
55	701.016,449 348.242,166	1	701.038,39 348.247,81	22.655										

** Lungimile segmentelor sunt determinate în planul de proiecție Stereo 70 și sunt rotunjite la 1 milimetru.

*** Distanța dintre puncte este formată din segmente cumulate ce sunt mai mici decât valoarea 1 milimetru.

**DATE DESPRE IMOBILUL NR. 80060**

Oficiul de Cadastru și Publicitate Imobiliară IALOMITA
Biroul de Cadastru și Publicitate Imobiliară Slobozia

A. Partea I. Descrierea imobilului

TEREN Extravilan

Adresa: Jud. Ialomita

Nr. Crt	Nr cadastral Nr. topografic	Suprafața* (mp)	Observații / Referințe
A1		2.853	Sector cadastral:8 Teren neimprejmuit;

B. Partea II. Proprietari și acte

Inscrieri privitoare la dreptul de proprietate și alte drepturi reale		Referințe
/		
Act Administrativ nr. 5867, din 13/11/2024 emis de PRIMARIA COM. OGRADA;		
B1	Inscrierea posesiei, drept de PROPRIETATE, dobandit prin Lege, cota actuala 1/1, cota initiala 1/1 1) NEIDENTIFICAT NEIDENTIFICAT	A1
Act Normativ nr. 7, din 13/03/1996 emis de PARLAMENTUL ROMANIEI (art.13 alin.(15));		
B2	SE NOTEAZA MENTIUNEA DE PROPRIETAR NEIDENTIFICAT	A1

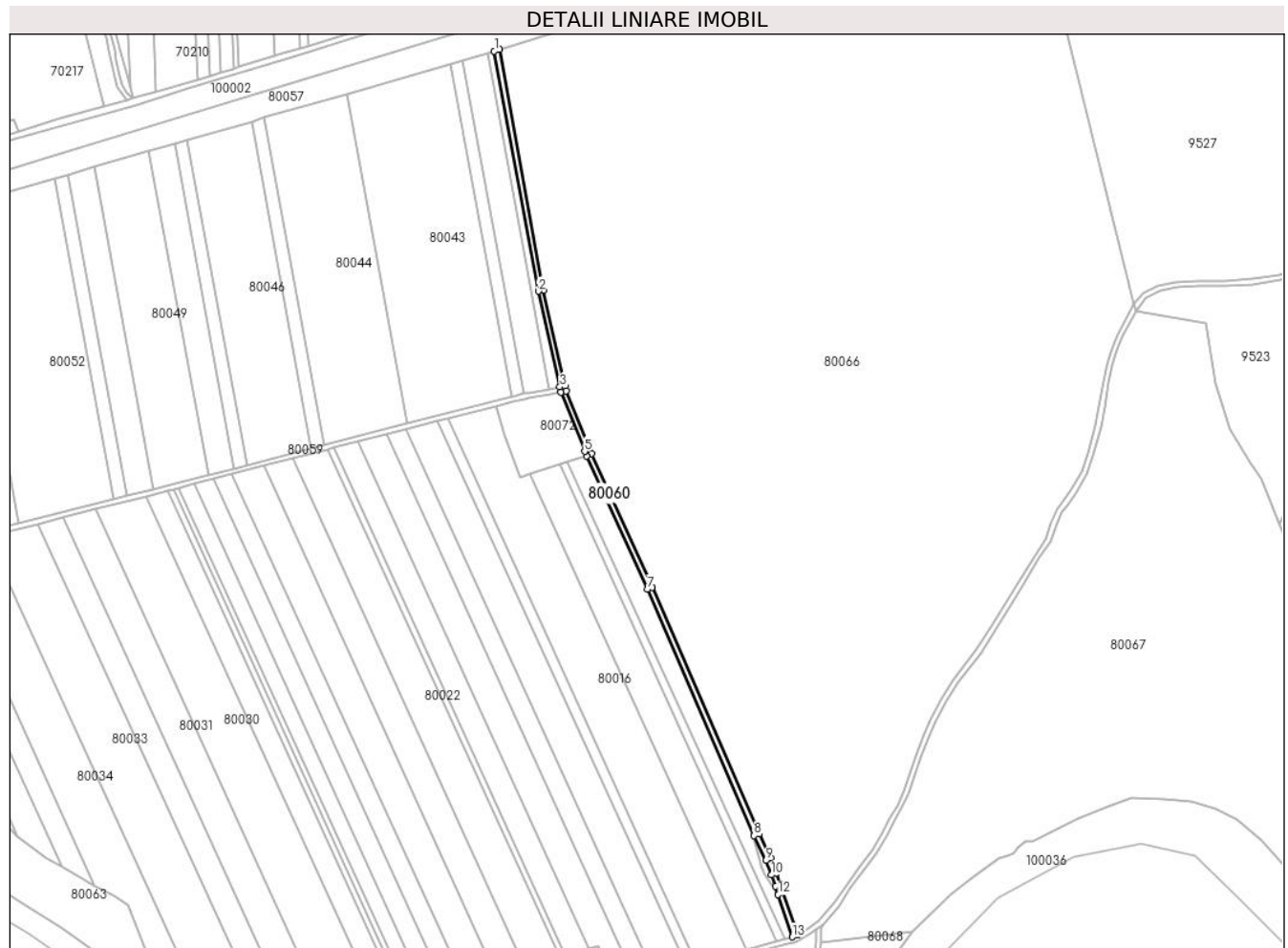
C. Partea III. SARCINI .

Inscrieri privind dezmembramintele dreptului de proprietate, drepturi reale de garanție și sarcini	Referințe
NU SUNT	

Teren

Nr cadastral	Suprafața (mp)*	Observații / Referințe
	2.853	

* Suprafața este determinată în planul de proiecție Stereo 70.



Date referitoare la teren

Crt	Categorie folosință	Intra vilan	Suprafața (mp)	Tarla	Parcelă	Nr. topo	Observații / Referințe
1	drum	NU	2.853	-	-	-	

Lungime Segmente

1) Valorile lungimilor segmentelor sunt obținute din proiecție în plan.

Punct început	X / Y	Punct sfârșit	X / Y	Lungime segment (** (m)
1	701.190,026 348.554,352	2	701.223,253 348.373,581	183.8
3	701.239,443 348.301,483	4	701.240,313 348.297,575	4.004
5	701.258,086 348.252,939	6	701.259,599 348.249,608	3.659
7	701.305,448 348.149,225	8	701.385,818 347.963,884	202.016
9	701.394,72 347.945,143	10	701.399,0 347.934,212	11.74

Punct început	X / Y	Punct sfârșit	X / Y	Lungime segment (** (m)
2	701.223,253 348.373,581	3	701.239,443 348.301,483	73.893
4	701.240,313 348.297,575	5	701.258,086 348.252,939	48.044
6	701.259,599 348.249,608	7	701.305,448 348.149,225	110.358
8	701.385,818 347.963,884	9	701.394,72 347.945,143	20.748
10	701.399,0 347.934,212	11	701.401,735 347.925,829	8.818

Punct început	X / Y	Punct sfârșit	X / Y	Lungime segment (** (m)
11	701.401,735 347.925,829	12	701.403,914 347.919,41	6.779
13	701.414,717 347.887,595	14	701.418,504 347.888,881	4.0
15	701.405,53 347.927,092	16	701.402,766 347.935,564	8.911
17	701.398,331 347.946,862	18	701.389,643 347.965,117	20.217
19	701.309,103 348.150,852	20	701.263,239 348.251,266	110.392
21	701.261,767 348.254,507	22	701.244,169 348.298,663	47.533
23	701.243,347 348.302,356	24	701.227,173 348.374,381	73.818
25	701.194,105 348.555,697	1	701.190,026 348.554,352	4.294

Punct început	X / Y	Punct sfârșit	X / Y	Lungime segment (** (m)
12	701.403,914 347.919,41	13	701.414,717 347.887,595	33.598
14	701.418,504 347.888,881	15	701.405,53 347.927,092	40.354
16	701.402,766 347.935,564	17	701.398,331 347.946,862	12.138
18	701.389,643 347.965,117	19	701.309,103 348.150,852	202.445
20	701.263,239 348.251,266	21	701.261,767 348.254,507	3.56
22	701.244,169 348.298,663	23	701.243,347 348.302,356	3.784
24	701.227,173 348.374,381	25	701.194,105 348.555,697	184.307

** Lungimile segmentelor sunt determinate în planul de proiecție Stereo 70 și sunt rotunjite la 1 milimetru.

*** Distanța dintre puncte este formată din segmente cumulate ce sunt mai mici decât valoarea 1 milimetru.

**DATE DESPRE IMOBILUL NR. 80061**

Oficiul de Cadastru și Publicitate Imobiliară IALOMITA
Biroul de Cadastru și Publicitate Imobiliară Slobozia

A. Partea I. Descrierea imobilului

TEREN Necunoscut

Adresa: Loc. Ograda, Jud. Ialomita

Nr. Crt	Nr cadastral Nr. topografic	Suprafața* (mp)	Observații / Referințe
A1		3.962	Sector cadastral:8 Teren neimprejmuit;

B. Partea II. Proprietari și acte

Inscrieri privitoare la dreptul de proprietate și alte drepturi reale		Referințe
/		
Act Administrativ nr. 5867, din 13/11/2024 emis de PRIMARIA COM. OGRADA;		
B1	Inscrierea posesiei, drept de PROPRIETATE, dobandit prin Lege, cota actuala 1/1, cota initiala 1/1 1) NEIDENTIFICAT NEIDENTIFICAT	A1
Act Normativ nr. 7, din 13/03/1996 emis de PARLAMENTUL ROMANIEI (art.13 alin.(15));		
B2	SE NOTEAZA MENTIUNEA DE PROPRIETAR NEIDENTIFICAT	A1

C. Partea III. SARCINI .

Inscrieri privind dezmembramintele dreptului de proprietate, drepturi reale de garanție și sarcini	Referințe
NU SUNT	

Teren

Nr cadastral	Suprafața (mp)*	Observații / Referințe
	3.962	

* Suprafața este determinată în planul de proiecție Stereo 70.



Date referitoare la teren

Crt	Categorie folosință	Intravilan	Suprafața (mp)	Tarla	Parcelă	Nr. topo	Observații / Referințe
1	drum	NU	3.956	757/2	-	-	
2	drum	DA	6	-	-	-	

Lungime Segmente

1) Valorile lungimilor segmentelor sunt obținute din proiecție în plan.

Punct început	X / Y	Punct sfârșit	X / Y	Lungime segment	Punct început	X / Y	Punct sfârșit	X / Y	Lungime segment	Punct început	X / Y	Punct sfârșit	X / Y	Lungime segment
1	701.587,405 348.151,022	2	701.600,711 348.172,743	25.473	2	701.600,711 348.172,743	3	701.609,361 348.185,496	15.409	3	701.609,361 348.185,496	4	701.613,415 348.197,713	12.873
4	701.613,415 348.197,713	5	701.617,284 348.206,868	9.939	5	701.617,284 348.206,868	6	701.621,875 348.213,024	7.68	6	701.621,875 348.213,024	7	701.628,458 348.221,783	10.957
7	701.628,458 348.221,783	8	701.636,518 348.236,338	16.638	8	701.636,518 348.236,338	9	701.641,263 348.250,171	14.624	9	701.641,263 348.250,171	10	701.647,004 348.271,143	21.743
10	701.647,004 348.271,143	11	701.649,888 348.285,844	14.981	11	701.649,888 348.285,844	12	701.653,265 348.304,791	19.246	12	701.653,265 348.304,791	13	701.655,842 348.317,539	13.005
13	701.655,842 348.317,539	14	701.658,469 348.326,813	9.639	14	701.658,469 348.326,813	15	701.660,88 348.333,784	7.376	15	701.660,88 348.333,784	16	701.663,336 348.340,057	6.737

Punct început	X / Y	Punct sfârșit	X / Y	Lungime segment	Punct început	X / Y	Punct sfârșit	X / Y	Lungime segment	Punct început	X / Y	Punct sfârșit	X / Y	Lungime segment
16	701.663,336 348.340,057	17	701.673,622 348.358,683	21.277	17	701.673,622 348.358,683	18	701.672,203 348.364,387	5.878	18	701.672,203 348.364,387	19	701.659,708 348.341,761	25.848
19	701.659,708 348.341,761	20	701.657,126 348.335,167	7.08	20	701.657,126 348.335,167	21	701.654,652 348.328,013	7.571	21	701.654,652 348.328,013	22	701.651,952 348.318,482	9.906
22	701.651,952 348.318,482	23	701.649,336 348.305,539	13.205	23	701.649,336 348.305,539	24	701.645,956 348.286,58	19.258	24	701.645,956 348.286,58	25	701.643,107 348.272,057	14.8
25	701.643,107 348.272,057	26	701.637,439 348.251,349	21.47	26	701.637,439 348.251,349	27	701.632,848 348.237,969	14.146	27	701.632,848 348.237,969	28	701.625,094 348.223,964	16.008
28	701.625,094 348.223,964	29	701.618,673 348.215,421	10.686	29	701.618,673 348.215,421	30	701.613,788 348.208,871	8.171	30	701.613,788 348.208,871	31	701.609,669 348.199,124	10.582
31	701.609,669 348.199,124	32	701.605,739 348.187,282	12.477	32	701.605,739 348.187,282	33	701.597,349 348.174,912	14.947	33	701.597,349 348.174,912	34	701.583,999 348.153,119	25.556
34	701.583,999 348.153,119	35	701.564,843 348.122,17	36.398	35	701.564,843 348.122,17	36	701.553,427 348.103,368	21.996	36	701.553,427 348.103,368	37	701.535,876 348.081,487	28.05
37	701.535,876 348.081,487	38	701.526,698 348.066,507	17.568	38	701.526,698 348.066,507	39	701.518,331 348.051,05	17.577	39	701.518,331 348.051,05	40	701.512,999 348.038,23	13.884
40	701.512,999 348.038,23	41	701.508,003 348.024,222	14.872	41	701.508,003 348.024,222	42	701.498,858 347.997,215	28.514	42	701.498,858 347.997,215	43	701.493,808 347.986,724	11.644
43	701.493,808 347.986,724	44	701.488,143 347.976,95	11.296	44	701.488,143 347.976,95	45	701.482,133 347.965,583	12.859	45	701.482,133 347.965,583	46	701.474,719 347.952,888	14.702
46	701.474,719 347.952,888	47	701.466,236 347.941,864	13.909	47	701.466,236 347.941,864	48	701.455,08 347.926,18	19.247	48	701.455,08 347.926,18	49	701.446,234 347.912,912	15.947
49	701.446,234 347.912,912	50	701.434,634 347.899,927	17.411	50	701.434,634 347.899,927	51	701.427,216 347.894,185	9.381	51	701.427,216 347.894,185	52	701.418,504 347.888,881	10.199
52	701.418,504 347.888,881	53	701.414,717 347.887,595	4.0	53	701.414,717 347.887,595	54	701.409,773 347.886,104	5.163	54	701.409,773 347.886,104	55	701.409,004 347.885,904	0.795
55	701.409,004 347.885,904	56	701.403,028 347.884,344	6.176	56	701.403,028 347.884,344	57	701.380,068 347.878,354	23.729	57	701.380,068 347.878,354	58	701.341,849 347.868,383	39.499
58	701.341,849 347.868,383	59	701.334,21 347.866,39	7.895	59	701.334,21 347.866,39	60	701.310,205 347.860,127	24.808	60	701.310,205 347.860,127	61	701.296,022 347.856,427	14.657
61	701.296,022 347.856,427	62	701.285,92 347.853,791	10.44	62	701.285,92 347.853,791	63	701.275,979 347.851,026	10.318	63	701.275,979 347.851,026	64	701.246,782 347.844,239	29.975
64	701.246,782 347.844,239	65	701.235,466 347.842,187	11.501	65	701.235,466 347.842,187	66	701.224,79 347.839,706	10.961	66	701.224,79 347.839,706	67	701.202,625 347.834,554	22.756
67	701.202,625 347.834,554	68	701.196,201 347.833,061	6.595	68	701.196,201 347.833,061	69	701.177,784 347.829,771	18.71	69	701.177,784 347.829,771	70	701.165,821 347.827,633	12.152
70	701.165,821 347.827,633	71	701.162,977 347.827,106	2.893	71	701.162,977 347.827,106	72	701.148,169 347.824,361	15.061	72	701.148,169 347.824,361	73	701.136,754 347.822,246	11.609
73	701.136,754 347.822,246	74	701.132,182 347.821,398	4.65	74	701.132,182 347.821,398	75	701.127,607 347.820,55	4.653	75	701.127,607 347.820,55	76	701.125,077 347.820,081	2.572
76	701.125,077 347.820,081	77	701.111,261 347.817,255	14.103	77	701.111,261 347.817,255	78	701.072,504 347.809,328	39.56	78	701.072,504 347.809,328	79	701.047,331 347.804,178	25.694
79	701.047,331 347.804,178	80	701.028,288 347.800,283	19.438	80	701.028,288 347.800,283	81	701.021,551 347.798,905	6.876	81	701.021,551 347.798,905	82	700.989,221 347.792,132	33.032
82	700.989,221 347.792,132	83	700.984,849 347.791,216	4.467	83	700.984,849 347.791,216	84	700.986,716 347.787,598	4.071	84	700.986,716 347.787,598	85	701.022,362 347.794,988	36.404
85	701.022,362 347.794,988	86	701.125,843 347.816,155	105.623	86	701.125,843 347.816,155	87	701.166,538 347.823,698	41.388	87	701.166,538 347.823,698	88	701.197,007 347.829,142	30.951
88	701.197,007 347.829,142	89	701.236,277 347.838,269	40.317	89	701.236,277 347.838,269	90	701.247,593 347.840,321	11.501	90	701.247,593 347.840,321	91	701.264,839 347.844,33	17.707
91	701.264,839 347.844,33	92	701.276,969 347.847,15	12.453	92	701.276,969 347.847,15	93	701.278,744 347.847,643	1.843	93	701.278,744 347.847,643	94	701.286,961 347.849,929	8.529
94	701.286,961 347.849,929	95	701.303,243 347.854,177	16.827	95	701.303,243 347.854,177	96	701.410,856 347.882,253	111.215	96	701.410,856 347.882,253	97	701.415,938 347.883,785	5.307
97	701.415,938 347.883,785	98	701.420,208 347.885,235	4.51	98	701.420,208 347.885,235	99	701.429,296 347.890,769	10.64	99	701.429,296 347.890,769	100	701.432,439 347.893,069	3.895
100	701.432,439 347.893,069	101	701.437,617 347.897,263	6.663	101	701.437,617 347.897,263	102	701.449,406 347.910,458	17.694	102	701.449,406 347.910,458	103	701.458,375 347.923,911	16.169
103	701.458,375 347.923,911	104	701.469,452 347.939,485	19.111	104	701.469,452 347.939,485	105	701.478,044 347.950,65	14.089	105	701.478,044 347.950,65	106	701.485,63 347.963,639	15.041
106	701.485,63 347.963,639	107	701.491,643 347.975,012	12.865	107	701.491,643 347.975,012	108	701.497,345 347.984,85	11.371	108	701.497,345 347.984,85	109	701.502,569 347.995,7	12.042
109	701.502,569 347.995,7	110	701.511,782 348.022,909	28.726	110	701.511,782 348.022,909	111	701.516,732 348.036,79	14.737	111	701.516,732 348.036,79	112	701.521,946 348.049,325	13.577
112	701.521,946 348.049,325	113	701.530,164 348.064,509	17.265	113	701.530,164 348.064,509	114	701.539,154 348.079,182	17.208	114	701.539,154 348.079,182	115	701.556,711 348.101,069	28.058

Punct început	X / Y	Punct sfârşit	X / Y	Lungime segment	Punct început	X / Y	Punct sfârşit	X / Y	Lungime segment
115	701.556,711 348.101,069	116	701.568,253 348.120,08	22.24	116	701.568,253 348.120,08	117	701.587,405 348.151,022	36.39

** Lungimile segmentelor sunt determinate în planul de proiecție Stereo 70 și sunt rotunjite la 1 milimetru.

*** Distanța dintre puncte este formată din segmente cumulate ce sunt mai mici decât valoarea 1 milimetru.

**DATE DESPRE IMOBILUL NR. 80062**

Oficiul de Cadastru și Publicitate Imobiliară IALOMITA
Biroul de Cadastru și Publicitate Imobiliară Slobozia

A. Partea I. Descrierea imobilului

TEREN Extravilan

Adresa: Jud. Ialomita

Nr. Crt	Nr cadastral Nr. topografic	Suprafața* (mp)	Observații / Referințe
A1		2.178	Sector cadastral:8 Teren neimprejmuit;

B. Partea II. Proprietari și acte

Inscrieri privitoare la dreptul de proprietate și alte drepturi reale		Referințe
/		
Act Administrativ nr. 5867, din 13/11/2024 emis de PRIMARIA COM. OGRADA;		
B1	Inscrierea posesiei, drept de PROPRIETATE, dobandit prin Lege, cota actuala 1/1, cota initiala 1/1 1) NEIDENTIFICAT NEIDENTIFICAT	A1
Act Normativ nr. 7, din 13/03/1996 emis de PARLAMENTUL ROMANIEI (art.13 alin.(15));		
B2	SE NOTEAZA MENTIUNEA DE PROPRIETAR NEIDENTIFICAT	A1

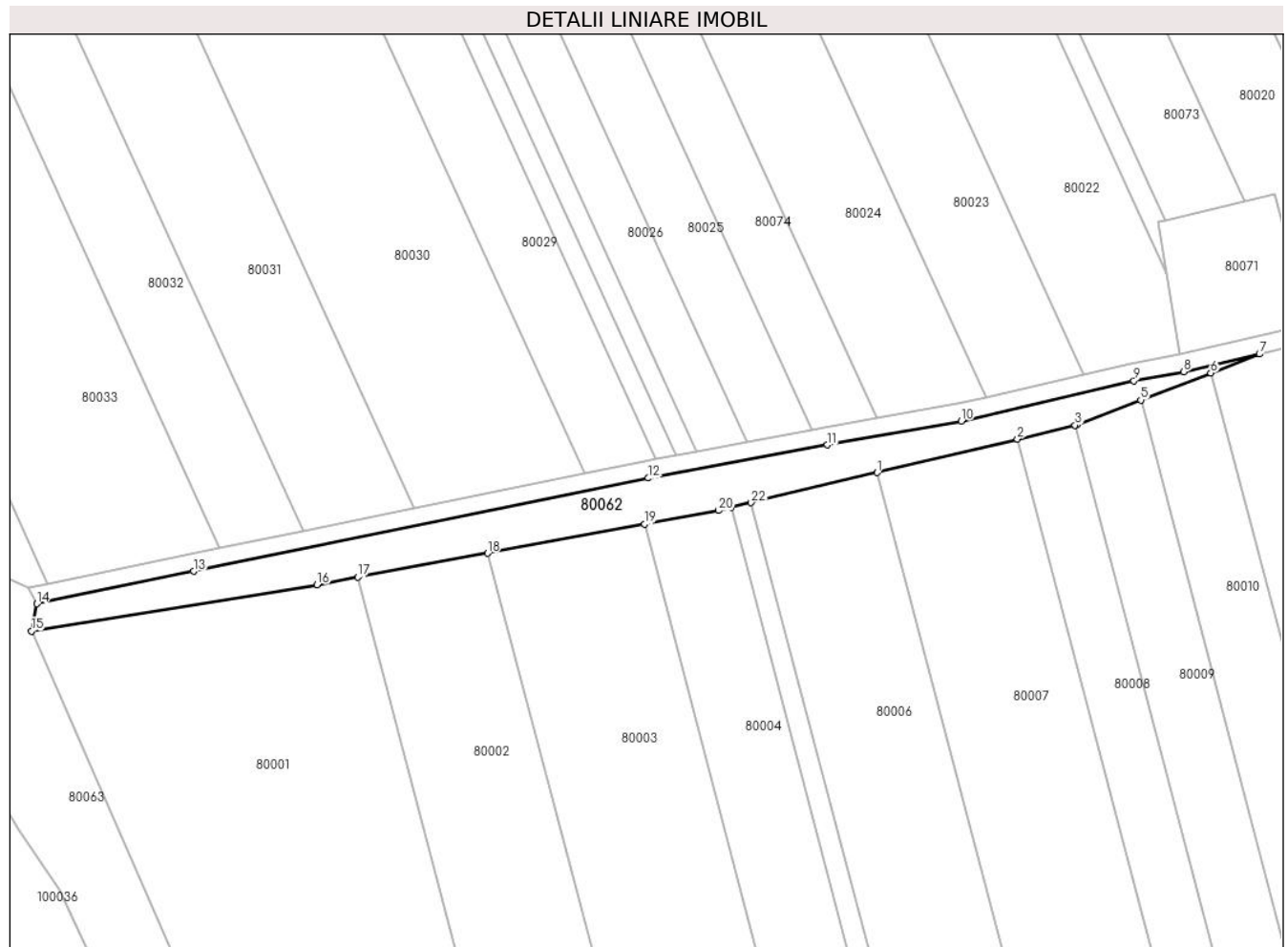
C. Partea III. SARCINI .

Inscrieri privind dezmembramintele dreptului de proprietate, drepturi reale de garanție și sarcini	Referințe
NU SUNT	

Teren

Nr cadastral	Suprafața (mp)*	Observații / Referințe
	2.178	

* Suprafața este determinată în planul de proiecție Stereo 70.



Date referitoare la teren

Crt	Categorie folosință	Intravilan	Suprafața (mp)	Tarla	Parcelă	Nr. topo	Observații / Referințe
1	curți constructii	NU	2.178	-	-	-	CANAL

Lungime Segmente

1) Valorile lungimilor segmentelor sunt obținute din proiecție în plan.

Punct început	X / Y	Punct sfârșit	X / Y	Lungime segment (** (m)
1	701.177,846 347.817,398	2	701.209,799 347.825,039	32.854
3	701.222,917 347.828,176	4	701.223,273 347.828,261	0.367
5	701.237,841 347.833,893	6	701.253,777 347.840,053	17.085
7	701.264,839 347.844,33	8	701.247,593 347.840,321	17.707
9	701.236,277 347.838,269	10	701.197,007 347.829,142	40.317

Punct început	X / Y	Punct sfârșit	X / Y	Lungime segment (** (m)
2	701.209,799 347.825,039	3	701.222,917 347.828,176	13.488
4	701.223,273 347.828,261	5	701.237,841 347.833,893	15.618
6	701.253,777 347.840,053	7	701.264,839 347.844,33	11.86
8	701.247,593 347.840,321	9	701.236,277 347.838,269	11.501
10	701.197,007 347.829,142	11	701.166,538 347.823,698	30.951

Punct început	X / Y	Punct sfârșit	X / Y	Lungime segment (** (m)
11	701.166,538 347.823,698	12	701.125,843 347.816,155	41.388
13	701.022,362 347.794,988	14	700.986,716 347.787,598	36.404
15	700.985,494 347.781,401	16	701.050,465 347.791,932	65.819
17	701.059,713 347.793,638	18	701.089,255 347.799,087	30.04
19	701.124,954 347.805,672	20	701.141,807 347.808,781	17.138
21	701.144,71 347.809,475	22	701.149,223 347.810,554	4.64

Punct început	X / Y	Punct sfârșit	X / Y	Lungime segment (** (m)
12	701.125,843 347.816,155	13	701.022,362 347.794,988	105.623
14	700.986,716 347.787,598	15	700.985,494 347.781,401	6.316
16	701.050,465 347.791,932	17	701.059,713 347.793,638	9.404
18	701.089,255 347.799,087	19	701.124,954 347.805,672	36.301
20	701.141,807 347.808,781	21	701.144,71 347.809,475	2.984
22	701.149,223 347.810,554	1	701.177,846 347.817,398	29.43

** Lungimile segmentelor sunt determinate în planul de proiecție Stereo 70 și sunt rotunjite la 1 milimetru.

*** Distanța dintre puncte este formată din segmente cumulate ce sunt mai mici decât valoarea 1 milimetru.

**DATE DESPRE IMOBILUL NR. 80063**

Oficiul de Cadastru și Publicitate Imobiliară IALOMITA
Biroul de Cadastru și Publicitate Imobiliară Slobozia

A. Partea I. Descrierea imobilului

TEREN Extravilan

Adresa: Jud. Ialomita

Nr. Crt	Nr cadastral Nr. topografic	Suprafața* (mp)	Observații / Referințe
A1		30.404	Sector cadastral:8 Teren neimprejmuit;

B. Partea II. Proprietari și acte

Inscrieri privitoare la dreptul de proprietate și alte drepturi reale		Referințe
/		
Act Administrativ nr. 5867, din 13/11/2024 emis de PRIMARIA COM. OGRADA;		
B1	Inscrierea posesiei, drept de PROPRIETATE, dobandit prin Lege, cota actuala 1/1, cota initiala 1/1 1) NEIDENTIFICAT NEIDENTIFICAT	A1
Act Normativ nr. 7, din 13/03/1996 emis de PARLAMENTUL ROMANIEI (art.13 alin.(15));		
B2	SE NOTEAZA MENTIUNEA DE PROPRIETAR NEIDENTIFICAT	A1

C. Partea III. SARCINI .

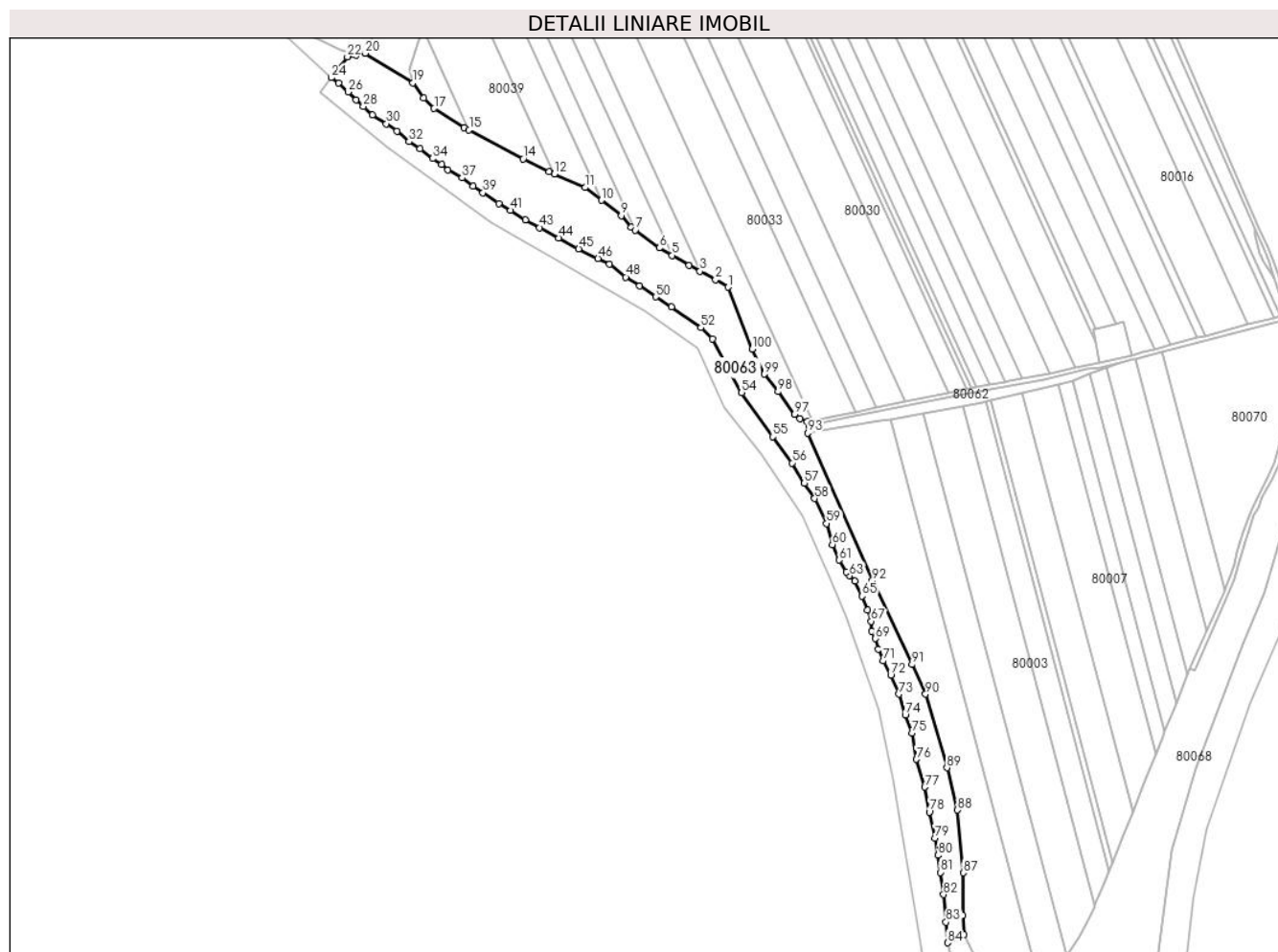
Inscrieri privind dezmembramintele dreptului de proprietate, drepturi reale de garanție și sarcini	Referințe
NU SUNT	

Anexa Nr. 1 La Partea I

Teren

Nr cadastral	Suprafața (mp)*	Observații / Referințe
	30.404	

* Suprafața este determinată în planul de proiecție Stereo 70.



Date referitoare la teren

Crt	Categorie folosință	Intravilan	Suprafața (mp)	Tarla	Parcelă	Nr. topo	Observații / Referințe
1	curți constructii	NU	30.404	-	-	-	CANAL

Lungime Segmente

1) Valorile lungimilor segmentelor sunt obținute din proiecție în plan.

Punct început	X / Y	Punct sfârșit	X / Y	Lungime segment	Punct început	X / Y	Punct sfârșit	X / Y	Lungime segment	Punct început	X / Y	Punct sfârșit	X / Y	Lungime segment
1	700.914,015 347.911,791	2	700.902,917 347.918,498	12.967	2	700.902,917 347.918,498	3	700.888,921 347.926,021	15.898	3	700.888,921 347.926,021	4	700.879,19 347.931,253	11.048
4	700.879,19 347.931,253	5	700.863,918 347.940,214	17.707	5	700.863,918 347.940,214	6	700.852,542 347.946,889	13.189	6	700.852,542 347.946,889	7	700.830,981 347.963,011	26.922
7	700.830,981 347.963,011	8	700.827,536 347.965,588	4.302	8	700.827,536 347.965,588	9	700.818,629 347.975,924	13.645	9	700.818,629 347.975,924	10	700.800,787 347.989,685	22.532
10	700.800,787 347.989,685	11	700.786,128 348.000,992	18.513	11	700.786,128 348.000,992	12	700.758,607 348.013,117	30.073	12	700.758,607 348.013,117	13	700.754,061 348.015,12	4.968
13	700.754,061 348.015,12	14	700.730,61 348.026,585	26.104	14	700.730,61 348.026,585	15	700.682,167 348.052,583	54.978	15	700.682,167 348.052,583	16	700.677,835 348.054,909	4.917

Punct început	X / Y	Punct sfârșit	X / Y	Lungime segment	Punct început	X / Y	Punct sfârșit	X / Y	Lungime segment	Punct început	X / Y	Punct sfârșit	X / Y	Lungime segment
16	700.677,835 348.054,909	17	700.650,851 348.071,823	31.847	17	700.650,851 348.071,823	18	700.641,254 348.080,868	13.188	18	700.641,254 348.080,868	19	700.631,927 348.094,714	16.695
19	700.631,927 348.094,714	20	700.589,274 348.121,218	50.217	20	700.589,274 348.121,218	21	700.581,218 348.119,633	8.211	21	700.581,218 348.119,633	22	700.573,162 348.118,047	8.211
22	700.573,162 348.118,047	23	700.564,471 348.106,827	14.192	23	700.564,471 348.106,827	24	700.558,694 348.099,37	9.433	24	700.558,694 348.099,37	25	700.565,392 348.094,431	8.322
25	700.565,392 348.094,431	26	700.573,769 348.086,495	11.539	26	700.573,769 348.086,495	27	700.581,127 348.079,324	10.274	27	700.581,127 348.079,324	28	700.587,401 348.073,608	8.487
28	700.587,401 348.073,608	29	700.595,639 348.066,182	11.091	29	700.595,639 348.066,182	30	700.608,137 348.058,12	14.873	30	700.608,137 348.058,12	31	700.617,475 348.051,209	11.617
31	700.617,475 348.051,209	32	700.628,369 348.042,06	14.226	32	700.628,369 348.042,06	33	700.638,096 348.035,463	11.753	33	700.638,096 348.035,463	34	700.649,485 348.026,911	14.243
34	700.649,485 348.026,911	35	700.657,428 348.021,709	9.495	35	700.657,428 348.021,709	36	700.663,196 348.016,81	7.568	36	700.663,196 348.016,81	37	700.675,85 348.009,653	14.538
37	700.675,85 348.009,653	38	700.685,868 348.002,204	12.484	38	700.685,868 348.002,204	39	700.694,637 347.996,312	10.564	39	700.694,637 347.996,312	40	700.708,784 347.986,794	17.051
40	700.708,784 347.986,794	41	700.719,486 347.980,569	12.381	41	700.719,486 347.980,569	42	700.732,559 347.972,17	15.538	42	700.732,559 347.972,17	43	700.745,458 347.965,071	14.723
43	700.745,458 347.965,071	44	700.762,65 347.956,01	19.434	44	700.762,65 347.956,01	45	700.780,449 347.946,202	20.323	45	700.780,449 347.946,202	46	700.797,69 347.937,556	19.287
46	700.797,69 347.937,556	47	700.807,969 347.932,322	11.534	47	700.807,969 347.932,322	48	700.822,5 347.920,873	18.5	48	700.822,5 347.920,873	49	700.834,742 347.912,792	14.668
49	700.834,742 347.912,792	50	700.849,503 347.903,077	17.671	50	700.849,503 347.903,077	51	700.863,752 347.894,335	16.717	51	700.863,752 347.894,335	52	700.889,824 347.875,673	32.063
52	700.889,824 347.875,673	53	700.899,984 347.865,52	14.363	53	700.899,984 347.865,52	54	700.926,38 347.817,383	54.899	54	700.926,38 347.817,383	55	700.954,301 347.777,924	48.338
55	700.954,301 347.777,924	56	700.971,545 347.754,44	29.135	56	700.971,545 347.754,44	57	700.982,448 347.736,356	21.117	57	700.982,448 347.736,356	58	700.991,759 347.722,657	16.564
58	700.991,759 347.722,657	59	701.002,432 347.700,276	24.795	59	701.002,432 347.700,276	60	701.007,635 347.681,452	19.53	60	701.007,635 347.681,452	61	701.013,663 347.667,557	15.147
61	701.013,663 347.667,557	62	701.019,977 347.657,059	12.251	62	701.019,977 347.657,059	63	701.022,814 347.653,534	4.525	63	701.022,814 347.653,534	64	701.027,928 347.648,793	6.973
64	701.027,928 347.648,793	65	701.034,057 347.635,357	14.769	65	701.034,057 347.635,357	66	701.039,257 347.622,685	13.697	66	701.039,257 347.622,685	67	701.042,334 347.612,799	10.353
67	701.042,334 347.612,799	68	701.042,932 347.603,876	8.943	68	701.042,932 347.603,876	69	701.046,143 347.597,316	7.304	69	701.046,143 347.597,316	70	701.048,599 347.587,736	9.89
70	701.048,599 347.587,736	71	701.053,189 347.577,321	11.381	71	701.053,189 347.577,321	72	701.059,944 347.564,428	14.555	72	701.059,944 347.564,428	73	701.067,317 347.547,597	18.375
73	701.067,317 347.547,597	74	701.072,94 347.529,071	19.361	74	701.072,94 347.529,071	75	701.078,799 347.512,586	17.495	75	701.078,799 347.512,586	76	701.082,958 347.489,253	23.7
76	701.082,958 347.489,253	77	701.090,358 347.464,265	26.061	77	701.090,358 347.464,265	78	701.094,52 347.442,03	22.621	78	701.094,52 347.442,03	79	701.099,567 347.418,855	23.718
79	701.099,567 347.418,855	80	701.102,283 347.403,222	15.868	80	701.102,283 347.403,222	81	701.104,37 347.387,983	15.381	81	701.104,37 347.387,983	82	701.107,282 347.368,103	20.093
82	701.107,282 347.368,103	83	701.109,459 347.343,509	24.69	83	701.109,459 347.343,509	84	701.110,712 347.324,995	18.556	84	701.110,712 347.324,995	85	701.125,623 347.331,943	16.451
85	701.125,623 347.331,943	86	701.124,35 347.349,57	17.673	86	701.124,35 347.349,57	87	701.124,949 347.387,666	38.101	87	701.124,949 347.387,666	88	701.119,695 347.443,808	56.387
88	701.119,695 347.443,808	89	701.110,186 347.481,692	39.059	89	701.110,186 347.481,692	90	701.091,189 347.547,527	68.521	90	701.091,189 347.547,527	91	701.079,046 347.574,072	29.19
91	701.079,046 347.574,072	92	701.043,422 347.649,243	83.185	92	701.043,422 347.649,243	93	700.985,494 347.781,401	144.297	93	700.985,494 347.781,401	94	700.986,716 347.787,598	6.316
94	700.986,716 347.787,598	95	700.984,849 347.791,216	4.071	95	700.984,849 347.791,216	96	700.978,599 347.794,002	6.843	96	700.978,599 347.794,002	97	700.973,958 347.798,219	6.271
97	700.973,958 347.798,219	98	700.958,902 347.818,308	25.105	98	700.958,902 347.818,308	99	700.946,633 347.834,009	19.925	99	700.946,633 347.834,009	100	700.935,668 347.856,267	24.813
100	700.935,668 347.856,267	1	700.914,015 347.911,791	59.597										

** Lungimile segmentelor sunt determinate în planul de proiecție Stereo 70 și sunt rotunjite la 1 milimetru.

*** Distanța dintre puncte este formată din segmente cumulate ce sunt mai mici decât valoarea 1 milimetru.

**DATE DESPRE IMOBILUL NR. 80064**

Oficiul de Cadastru și Publicitate Imobiliară IALOMITA
Biroul de Cadastru și Publicitate Imobiliară Slobozia

A. Partea I. Descrierea imobilului

TEREN Extravilan

Adresa: Jud. Ialomita

Nr. Crt	Nr cadastral Nr. topografic	Suprafața* (mp)	Observații / Referințe
A1		147	Sector cadastral:8 Teren neimprejmit;

B. Partea II. Proprietari și acte

Inscrieri privitoare la dreptul de proprietate și alte drepturi reale		Referințe
/		
Act Administrativ nr. 5867, din 13/11/2024 emis de PRIMARIA COM. OGRADA;		
B1	Inscrierea posesiei, drept de PROPRIETATE, dobandit prin Lege, cota actuala 1/1, cota initiala 1/1 1) NEIDENTIFICAT NEIDENTIFICAT	A1
Act Normativ nr. 7, din 13/03/1996 emis de PARLAMENTUL ROMANIEI (art.13 alin.(15));		
B2	SE NOTEAZA MENTIUNEA DE PROPRIETAR NEIDENTIFICAT	A1

C. Partea III. SARCINI .

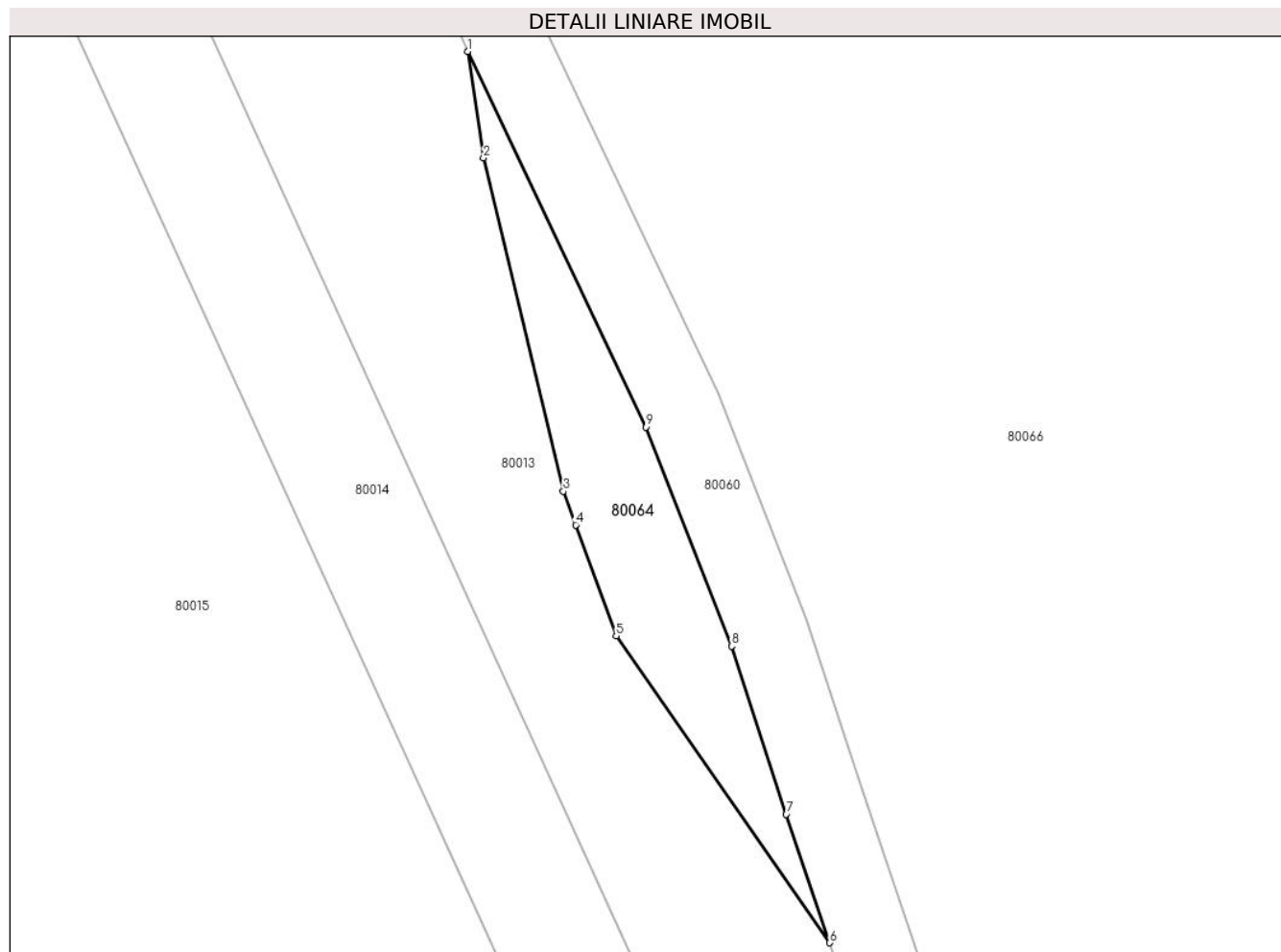
Inscrieri privind dezmembramintele dreptului de proprietate, drepturi reale de garanție și sarcini	Referințe
NU SUNT	

Anexa Nr. 1 La Partea I

Teren

Nr cadastral	Suprafața (mp)*	Observații / Referințe
	147	

* Suprafața este determinată în planul de proiecție Stereo 70.



Date referitoare la teren

Crt	Categorie folosință	Intravilan	Suprafața (mp)	Tarla	Parcelă	Nr. topo	Observații / Referințe
1	neproductiv	NU	147	-	-	-	

Lungime Segmente

1) Valorile lungimilor segmentelor sunt obținute din proiecție în plan.

Punct început	X / Y	Punct sfârșit	X / Y	Lungime segment (** (m)
1	701.385,818 347.963,884	2	701.386,614 347.958,58	5.364
2	701.386,614 347.958,58	3	701.390,601 347.941,934	17.117
3	701.390,601 347.941,934	4	701.391,215 347.940,257	1.785
4	701.391,215 347.940,257	5	701.393,239 347.934,726	5.89
5	701.393,239 347.934,726	6	701.403,914 347.919,41	18.67

Punct început	X / Y	Punct sfârșit	X / Y	Lungime segment (** (m)
6	701.403,914 347.919,41	7	701.401,735 347.925,829	6.779
7	701.401,735 347.925,829	8	701.399,0 347.934,212	8.818
8	701.399,0 347.934,212	9	701.394,72 347.945,143	11.74
9	701.394,72 347.945,143	1	701.385,818 347.963,884	20.748

** Lungimile segmentelor sunt determinate în planul de proiecție Stereo 70 și sunt rotunjite la 1 milimetru.

*** Distanța dintre puncte este formată din segmente cumulate ce sunt mai mici decât valoarea 1 milimetru.

**DATE DESPRE IMOBILUL NR. 80065**

Oficiul de Cadastru și Publicitate Imobiliară IALOMITA
Biroul de Cadastru și Publicitate Imobiliară Slobozia

A. Partea I. Descrierea imobilului

TEREN Extravilan

Adresa: Jud. Ialomita

Nr. Crt	Nr cadastral Nr. topografic	Suprafața* (mp)	Observații / Referințe
A1		1.743	Sector cadastral:8 Teren neimprejmuit;

B. Partea II. Proprietari și acte

Inscrieri privitoare la dreptul de proprietate și alte drepturi reale		Referințe
/		
Act Administrativ nr. 5867, din 13/11/2024 emis de PRIMARIA COM. OGRADA;		
B1	Inscrierea posesiei, drept de PROPRIETATE, dobandit prin Lege, cota actuala 1/1, cota initiala 1/1 1) NEIDENTIFICAT NEIDENTIFICAT	A1
Act Normativ nr. 7, din 13/03/1996 emis de PARLAMENTUL ROMANIEI (art.13 alin.(14));		
B2	SE NOTEAZA MENTIUNEA DE PROPRIETAR NEIDENTIFICAT,REZERVA COMISIEI LOCALE DE FOND FUNCJAR.	A1

C. Partea III. SARCINI .

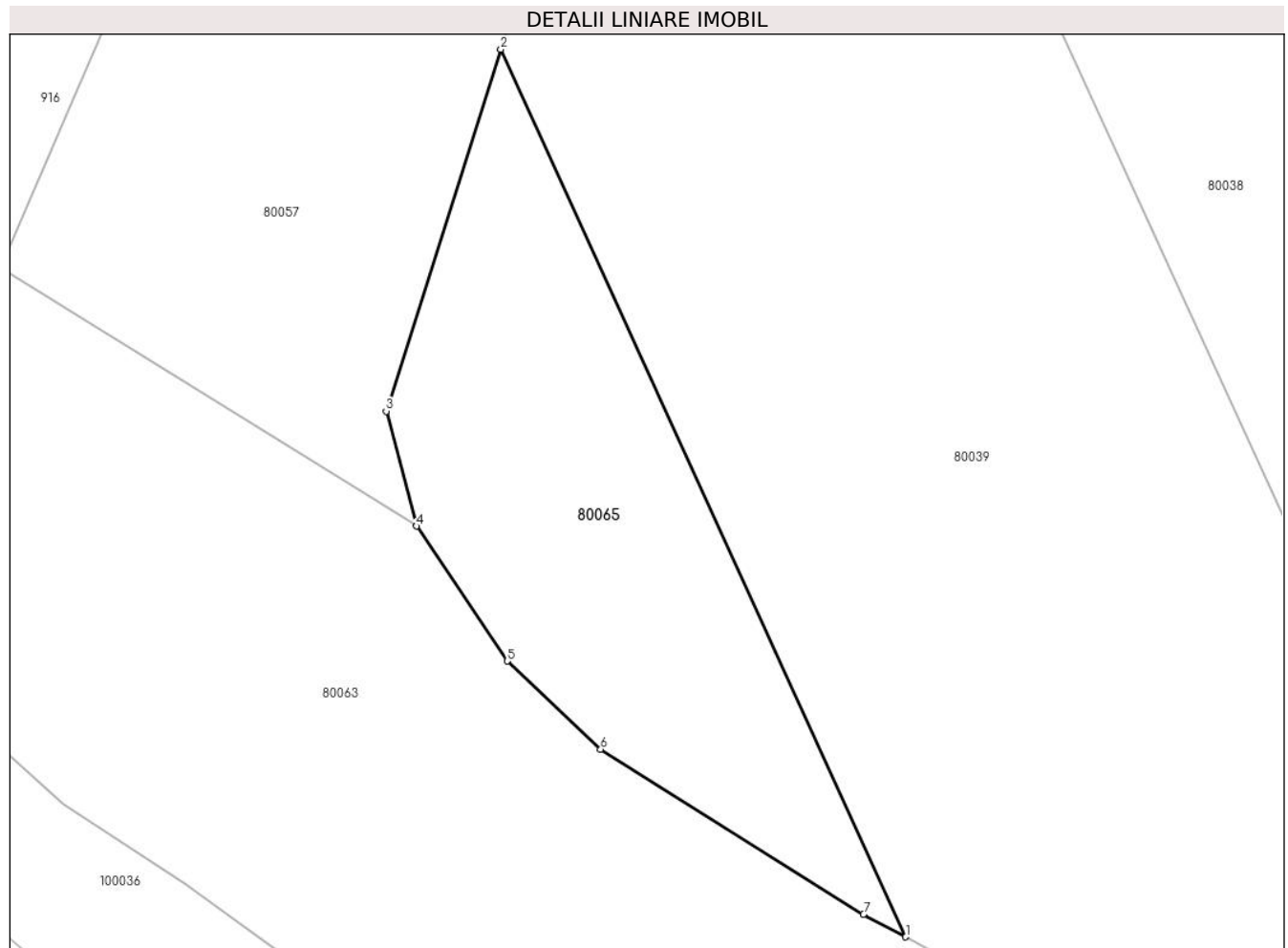
Inscrieri privind dezmembramintele dreptului de proprietate, drepturi reale de garanție și sarcini	Referințe
NU SUNT	

Anexa Nr. 1 La Partea I

Teren

Nr cadastral	Suprafața (mp)*	Observații / Referințe
	1.743	

* Suprafața este determinată în planul de proiecție Stereo 70.



Date referitoare la teren

Crt	Categorie folosință	Intra vilan	Suprafața (mp)	Tarla	Parcelă	Nr. topo	Observații / Referințe
1	arabil	NU	1.743	-	-	-	

Lungime Segmente

1) Valorile lungimilor segmentelor sunt obținute din proiecție în plan.

Punct început	X / Y	Punct sfârșit	X / Y	Lungime segment (** (m)
1	700.682,167 348.052,583	2	700.640,593 348.143,606	100.067
2	700.640,593 348.143,606	3	700.628,827 348.106,491	38.935
3	700.628,827 348.106,491	4	700.631,927 348.094,714	12.178
4	700.631,927 348.094,714	5	700.641,254 348.080,868	16.695
5	700.641,254 348.080,868	6	700.650,851 348.071,823	13.188

Punct început	X / Y	Punct sfârșit	X / Y	Lungime segment (** (m)
6	700.650,851 348.071,823	7	700.677,835 348.054,909	31.847
7	700.677,835 348.054,909	1	700.682,167 348.052,583	4.917

** Lungimile segmentelor sunt determinate în planul de proiecție Stereo 70 și sunt rotunjite la 1 milimetru.

*** Distanța dintre puncte este formată din segmente cumulate ce sunt mai mici decât valoarea 1 milimetru.

**DATE DESPRE IMOBILUL NR. 80066**

Oficiul de Cadastru și Publicitate Imobiliară IALOMITA
Biroul de Cadastru și Publicitate Imobiliară Slobozia

A. Partea I. Descrierea imobilului

TEREN Necunoscut

Adresa: Loc. Ograda, Jud. Ialomita

Nr. Crt	Nr cadastral Nr. topografic	Suprafața* (mp)	Observații / Referințe
A1		Din acte: 231.852 Masurata: 229.290	Sector cadastral:8 Teren neimprejmuit;

B. Partea II. Proprietari și acte

Inscrieri privitoare la dreptul de proprietate și alte drepturi reale		Referințe
/		
Act Administrativ nr. 453, din 14/11/2019 emis de PREFECTURA JUD. IALOMITA;		
B1	Intabulare, drept de PROPRIETATE, dobandit prin Lege, cota actuala 1/1, cota initiala 1/1 1) PRIMARIA OGRADA , CIF:16371390, domeniul privat	A1

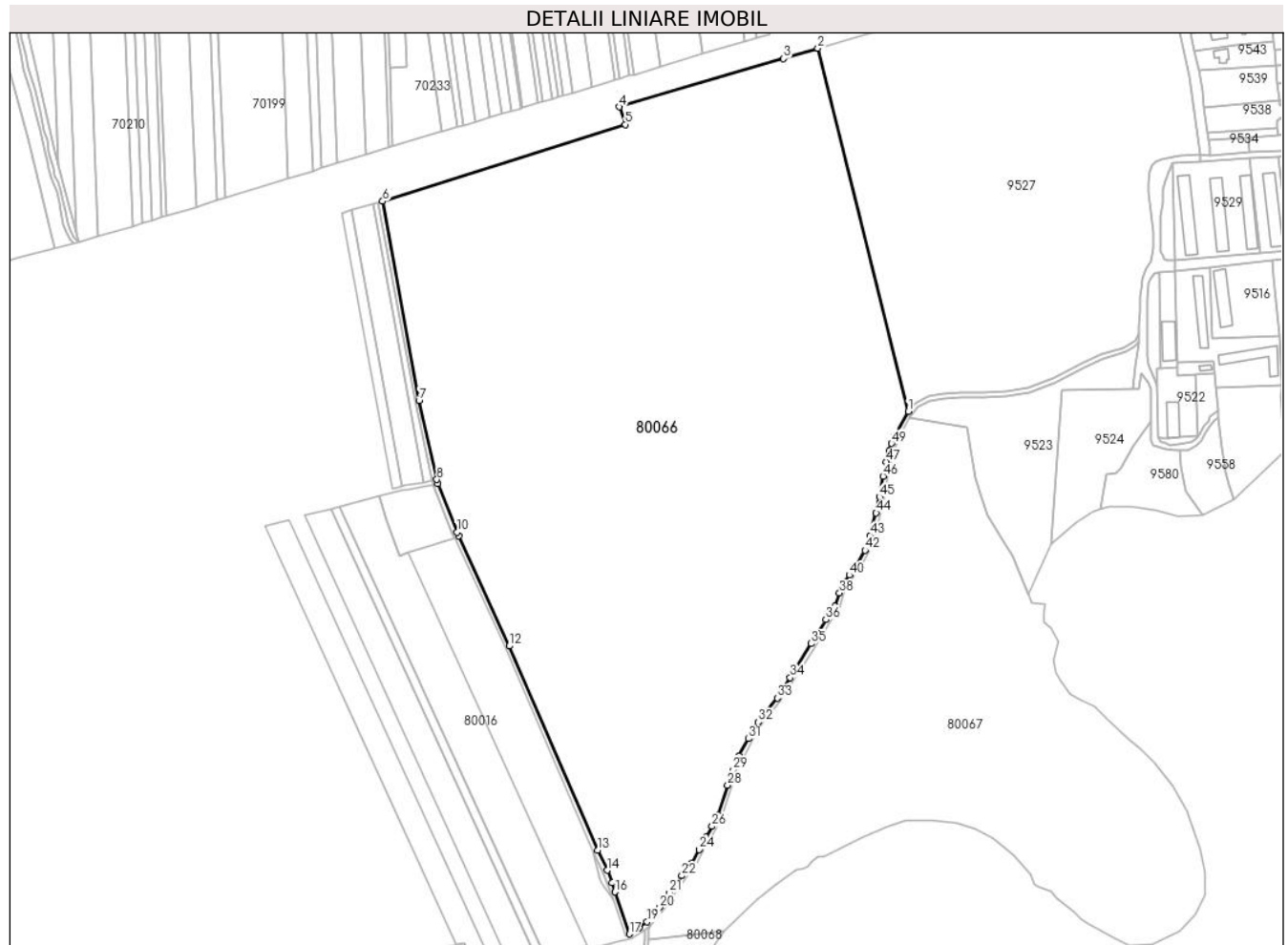
C. Partea III. SARCINI .

Inscrieri privind dezmembramintele dreptului de proprietate, drepturi reale de garanție și sarcini	Referințe
NU SUNT	

Teren

Nr cadastral	Suprafața (mp)*	Observații / Referințe
	Din acte: 231.852 Masurata: 229.290	

* Suprafața este determinată în planul de proiecție Stereo 70.



Date referitoare la teren

Crt	Categorie folosință	Intra vilan	Suprafața (mp)	Tarla	Parcelă	Nr. topo	Observații / Referințe
1	pasune	NU	229.045	750/1	1	-	
2	pasune	DA	245	-	-	-	

Lungime Segmente

1) Valorile lungimilor segmentelor sunt obținute din proiecție în plan.

Punct început	X / Y	Punct sfârșit	X / Y	Lungime segment	Punct început	X / Y	Punct sfârșit	X / Y	Lungime segment	Punct început	X / Y	Punct sfârșit	X / Y	Lungime segment
1	701.672,203 348.364,387	2	701.589,967 348.694,901	340.591	2	701.589,967 348.694,901	3	701.558,829 348.685,606	32.496	3	701.558,829 348.685,606	4	701.409,394 348.641,534	155.799
4	701.409,394 348.641,534	5	701.414,746 348.625,594	16.815	5	701.414,746 348.625,594	6	701.194,105 348.555,697	231.447	6	701.194,105 348.555,697	7	701.227,173 348.374,381	184.307
7	701.227,173 348.374,381	8	701.243,347 348.302,356	73.818	8	701.243,347 348.302,356	9	701.244,169 348.298,663	3.784	9	701.244,169 348.298,663	10	701.261,767 348.254,507	47.533
10	701.261,767 348.254,507	11	701.263,239 348.251,266	3.56	11	701.263,239 348.251,266	12	701.309,103 348.150,852	110.392	12	701.309,103 348.150,852	13	701.389,641 347.965,121	202.441

Punct început	X / Y	Punct sfârșit	X / Y	Lungime segment	Punct început	X / Y	Punct sfârșit	X / Y	Lungime segment	Punct început	X / Y	Punct sfârșit	X / Y	Lungime segment
13	701.389,641 347.965,121	14	701.398,331 347.946,862	20.221	14	701.398,331 347.946,862	15	701.402,766 347.935,564	12.138	15	701.402,766 347.935,564	16	701.405,533 347.927,092	8.911
16	701.405,533 347.927,092	17	701.418,504 347.888,881	40.354	17	701.418,504 347.888,881	18	701.427,216 347.894,185	10.199	18	701.427,216 347.894,185	19	701.434,634 347.899,927	9.381
19	701.434,634 347.899,927	20	701.446,234 347.912,912	17.411	20	701.446,234 347.912,912	21	701.455,083 347.926,18	15.947	21	701.455,083 347.926,18	22	701.466,236 347.941,864	19.247
22	701.466,236 347.941,864	23	701.474,719 347.952,888	13.909	23	701.474,719 347.952,888	24	701.482,133 347.965,583	14.702	24	701.482,133 347.965,583	25	701.488,143 347.976,95	12.859
25	701.488,143 347.976,95	26	701.493,808 347.986,724	11.296	26	701.493,808 347.986,724	27	701.498,858 347.997,215	11.644	27	701.498,858 347.997,215	28	701.508,003 348.024,222	28.514
28	701.508,003 348.024,222	29	701.512,999 348.038,23	14.872	29	701.512,999 348.038,23	30	701.518,331 348.051,05	13.884	30	701.518,331 348.051,05	31	701.526,698 348.066,507	17.577
31	701.526,698 348.066,507	32	701.535,876 348.081,487	17.568	32	701.535,876 348.081,487	33	701.553,427 348.103,368	28.05	33	701.553,427 348.103,368	34	701.564,843 348.122,17	21.996
34	701.564,843 348.122,17	35	701.583,999 348.153,119	36.398	35	701.583,999 348.153,119	36	701.597,349 348.174,912	25.556	36	701.597,349 348.174,912	37	701.605,739 348.187,282	14.947
37	701.605,739 348.187,282	38	701.609,669 348.199,124	12.477	38	701.609,669 348.199,124	39	701.613,788 348.208,871	10.582	39	701.613,788 348.208,871	40	701.618,673 348.215,421	8.171
40	701.618,673 348.215,421	41	701.625,094 348.223,964	10.686	41	701.625,094 348.223,964	42	701.632,848 348.237,969	16.008	42	701.632,848 348.237,969	43	701.637,439 348.251,349	14.146
43	701.637,439 348.251,349	44	701.643,107 348.272,057	21.47	44	701.643,107 348.272,057	45	701.645,956 348.286,58	14.8	45	701.645,956 348.286,58	46	701.649,336 348.305,539	19.258
46	701.649,336 348.305,539	47	701.651,952 348.318,482	13.205	47	701.651,952 348.318,482	48	701.654,652 348.328,013	9.906	48	701.654,652 348.328,013	49	701.657,126 348.335,167	7.571
49	701.657,126 348.335,167	50	701.659,708 348.341,761	7.08	50	701.659,708 348.341,761	1	701.672,203 348.364,387	25.848					

** Lungimile segmentelor sunt determinate în planul de proiecție Stereo 70 și sunt rotunjite la 1 milimetru.

*** Distanța dintre puncte este formată din segmente cumulate ce sunt mai mici decât valoarea 1 milimetru.

**DATE DESPRE IMOBILUL NR. 80067**

Oficiul de Cadastru și Publicitate Imobiliară IALOMITA
Biroul de Cadastru și Publicitate Imobiliară Slobozia

A. Partea I. Descrierea imobilului

TEREN Extravilan

Adresa: Jud. Ialomita

Nr. Crt	Nr cadastral Nr. topografic	Suprafața* (mp)	Observații / Referințe
A1		Din acte: 112.738 Masurata: 103.387	Sector cadastral:8 Teren neimprejmuit;

B. Partea II. Proprietari și acte

Inscrieri privitoare la dreptul de proprietate și alte drepturi reale		Referințe
/		
Act Administrativ nr. 453, din 14/11/2019 emis de PREFECTURA JUD. IALOMITA;		
B1	Intabulare, drept de PROPRIETATE, dobandit prin Lege, cota actuala 1/1, cota initiala 1/1 1) PRIMARIA OGRADA , CIF:16371390, domeniul privat	A1

C. Partea III. SARCINI .

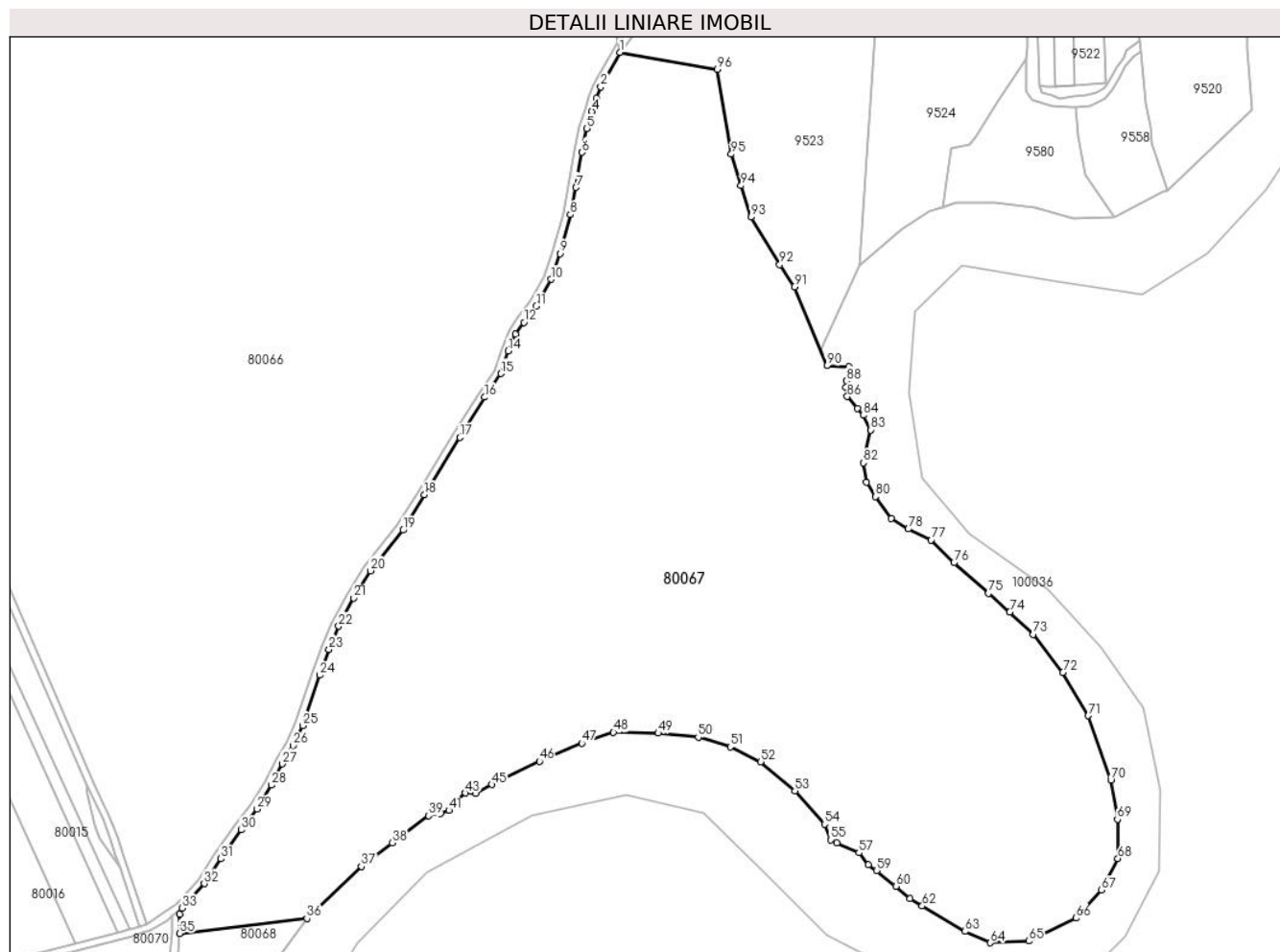
Inscrieri privind dezmembramintele dreptului de proprietate, drepturi reale de garanție și sarcini	Referințe
NU SUNT	

Anexa Nr. 1 La Partea I

Teren

Nr cadastral	Suprafața (mp)*	Observații / Referințe
	Din acte: 112.738 Masurata: 103.387	

* Suprafața este determinată în planul de proiecție Stereo 70.



Date referitoare la teren

Crt	Categorie folosință	Intravilan	Suprafața (mp)	Tarla	Parcelă	Nr. topo	Observații / Referințe
1	pasune	NU	103.387	750/2	1	-	

Lungime Segmente

1) Valorile lungimilor segmentelor sunt obținute din proiecție în plan.

Punct început	X / Y	Punct sfârșit	X / Y	Lungime segment
1	701.673,622 348.358,683	2	701.663,336 348.340,057	21.277
4	701.658,469 348.326,813	5	701.655,842 348.317,539	9.639
7	701.649,888 348.285,844	8	701.647,004 348.271,143	14.981
10	701.636,518 348.236,338	11	701.628,458 348.221,783	16.638
2	701.663,336 348.340,057	3	701.660,88 348.333,784	6.737
5	701.655,842 348.317,539	6	701.653,265 348.304,791	13.005
8	701.647,004 348.271,143	9	701.641,263 348.250,171	21.743
11	701.628,458 348.221,783	12	701.621,875 348.213,024	10.957
3	701.660,88 348.333,784	4	701.658,469 348.326,813	7.376
6	701.653,265 348.304,791	7	701.649,888 348.285,844	19.246
9	701.641,263 348.250,171	10	701.636,518 348.236,338	14.624
12	701.621,875 348.213,024	13	701.617,284 348.206,868	7.68

Punct început	X / Y	Punct sfârșit	X / Y	Lungime segment	Punct început	X / Y	Punct sfârșit	X / Y	Lungime segment	Punct început	X / Y	Punct sfârșit	X / Y	Lungime segment
13	701.617,284 348.206,868	14	701.613,415 348.197,713	9.939	14	701.613,415 348.197,713	15	701.609,361 348.185,496	12.873	15	701.609,361 348.185,496	16	701.600,711 348.172,743	15.409
16	701.600,711 348.172,743	17	701.587,405 348.151,022	25.473	17	701.587,405 348.151,022	18	701.568,253 348.120,08	36.39	18	701.568,253 348.120,08	19	701.556,711 348.101,069	22.24
19	701.556,711 348.101,069	20	701.539,154 348.079,182	28.058	20	701.539,154 348.079,182	21	701.530,164 348.064,509	17.208	21	701.530,164 348.064,509	22	701.521,946 348.049,325	17.265
22	701.521,946 348.049,325	23	701.516,732 348.036,79	13.577	23	701.516,732 348.036,79	24	701.511,782 348.022,909	14.737	24	701.511,782 348.022,909	25	701.502,569 347.995,7	28.726
25	701.502,569 347.995,7	26	701.497,345 347.984,85	12.042	26	701.497,345 347.984,85	27	701.491,643 347.975,012	11.371	27	701.491,643 347.975,012	28	701.485,63 347.963,639	12.865
28	701.485,63 347.963,639	29	701.478,044 347.950,65	15.041	29	701.478,044 347.950,65	30	701.469,452 347.939,485	14.089	30	701.469,452 347.939,485	31	701.458,375 347.923,911	19.111
31	701.458,375 347.923,911	32	701.449,406 347.910,458	16.169	32	701.449,406 347.910,458	33	701.437,617 347.897,263	17.694	33	701.437,617 347.897,263	34	701.436,344 347.894,148	3.365
34	701.436,344 347.894,148	35	701.436,136 347.883,665	10.485	35	701.436,136 347.883,665	36	701.504,837 347.891,734	69.174	36	701.504,837 347.891,734	37	701.534,181 347.919,71	40.543
37	701.534,181 347.919,71	38	701.550,695 347.932,582	20.938	38	701.550,695 347.932,582	39	701.570,354 347.947,152	24.469	39	701.570,354 347.947,152	40	701.576,98 347.948,357	6.735
40	701.576,98 347.948,357	41	701.581,395 347.950,042	4.726	41	701.581,395 347.950,042	42	701.584,513 347.954,65	5.564	42	701.584,513 347.954,65	43	701.590,111 347.959,365	7.318
43	701.590,111 347.959,365	44	701.595,655 347.959,213	5.546	44	701.595,655 347.959,213	45	701.604,5 347.963,927	10.022	45	701.604,5 347.963,927	46	701.630,206 347.976,394	28.57
46	701.630,206 347.976,394	47	701.653,031 347.986,192	24.839	47	701.653,031 347.986,192	48	701.670,188 347.992,026	18.122	48	701.670,188 347.992,026	49	701.694,269 347.991,597	24.084
49	701.694,269 347.991,597	50	701.715,827 347.989,457	21.664	50	701.715,827 347.989,457	51	701.733,225 347.984,259	18.158	51	701.733,225 347.984,259	52	701.749,42 347.976,195	18.092
52	701.749,42 347.976,195	53	701.767,948 347.960,537	24.258	53	701.767,948 347.960,537	54	701.783,979 347.942,496	24.135	54	701.783,979 347.942,496	55	701.787,358 347.934,126	9.027
55	701.787,358 347.934,126	56	701.790,493 347.932,372	3.592	56	701.790,493 347.932,372	57	701.802,497 347.927,102	13.11	57	701.802,497 347.927,102	58	701.807,495 347.920,579	8.218
58	701.807,495 347.920,579	59	701.812,069 347.917,576	5.472	59	701.812,069 347.917,576	60	701.822,527 347.909,135	13.439	60	701.822,527 347.909,135	61	701.830,077 347.902,304	10.182
61	701.830,077 347.902,304	62	701.836,648 347.898,412	7.637	62	701.836,648 347.898,412	63	701.859,734 347.884,774	26.814	63	701.859,734 347.884,774	64	701.873,383 347.878,612	14.975
64	701.873,383 347.878,612	65	701.894,082 347.879,562	20.721	65	701.894,082 347.879,562	66	701.919,453 347.891,923	28.222	66	701.919,453 347.891,923	67	701.933,292 347.907,06	20.509
67	701.933,292 347.907,06	68	701.942,098 347.924,031	19.12	68	701.942,098 347.924,031	69	701.941,889 347.945,193	21.163	69	701.941,889 347.945,193	70	701.938,324 347.966,354	21.46
70	701.938,324 347.966,354	71	701.926,107 348.001,038	36.773	71	701.926,107 348.001,038	72	701.912,427 348.024,326	27.008	72	701.912,427 348.024,326	73	701.896,586 348.044,941	25.999
73	701.896,586 348.044,941	74	701.883,833 348.056,858	17.454	74	701.883,833 348.056,858	75	701.872,312 348.067,002	15.351	75	701.872,312 348.067,002	76	701.853,761 348.083,547	24.857
76	701.853,761 348.083,547	77	701.841,51 348.095,76	17.298	77	701.841,51 348.095,76	78	701.829,146 348.101,729	13.73	78	701.829,146 348.101,729	79	701.819,877 348.107,292	10.809
79	701.819,877 348.107,292	80	701.811,448 348.119,145	14.545	80	701.811,448 348.119,145	81	701.806,655 348.126,878	9.098	81	701.806,655 348.126,878	82	701.805,017 348.137,402	10.651
82	701.805,017 348.137,402	83	701.808,89 348.155,082	18.099	83	701.808,89 348.155,082	84	701.804,858 348.162,963	8.853	84	701.804,858 348.162,963	85	701.801,755 348.166,722	4.874
85	701.801,755 348.166,722	86	701.796,207 348.173,062	8.425	86	701.796,207 348.173,062	87	701.795,622 348.177,978	4.951	87	701.795,622 348.177,978	88	701.795,858 348.181,535	3.565
88	701.795,858 348.181,535	89	701.797,071 348.189,168	7.729	89	701.797,071 348.189,168	90	701.785,212 348.189,748	11.873	90	701.785,212 348.189,748	91	701.767,64 348.232,291	46.03
91	701.767,64 348.232,291	92	701.759,779 348.244,314	14.365	92	701.759,779 348.244,314	93	701.744,213 348.269,84	29.897	93	701.744,213 348.269,84	94	701.738,942 348.286,806	17.766
94	701.738,942 348.286,806	95	701.733,671 348.303,772	17.766	95	701.733,671 348.303,772	96	701.726,094 348.349,565	46.415	96	701.726,094 348.349,565	1	701.673,622 348.358,683	53.257

** Lungimile segmentelor sunt determinate în planul de proiecție Stereo 70 și sunt rotunjite la 1 milimetru.

*** Distanța dintre puncte este formată din segmente cumulate ce sunt mai mici decât valoarea 1 milimetru.

**DATE DESPRE IMOBILUL NR. 80068**

Oficiul de Cadastru și Publicitate Imobiliară IALOMITA
Biroul de Cadastru și Publicitate Imobiliară Slobozia

A. Partea I. Descrierea imobilului

TEREN Extravilan

Adresa: Jud. Ialomita

Nr. Crt	Nr cadastral Nr. topografic	Suprafața* (mp)	Observații / Referințe
A1		Din acte: 55.318 Masurata: 54.820	Sector cadastral:8 Teren neimprejmuit;

B. Partea II. Proprietari și acte

Inscrieri privitoare la dreptul de proprietate și alte drepturi reale		Referințe
/		
Act Administrativ nr. 453, din 14/11/2019 emis de PREFECTURA JUD. IALOMITA;		
B1	Intabulare, drept de PROPRIETATE, dobandit prin Lege, cota actuala 1/1, cota initiala 1/1 1) PRIMARIA OGRADA , CIF:16371390, domeniul privat	A1

C. Partea III. SARCINI .

Inscrieri privind dezmembramintele dreptului de proprietate, drepturi reale de garanție și sarcini	Referințe
NU SUNT	

Anexa Nr. 1 La Partea I

Teren

Nr cadastral	Suprafața (mp)*	Observații / Referințe
	Din acte: 55.318 Masurata: 54.820	

* Suprafața este determinată în planul de proiecție Stereo 70.



Date referitoare la teren

Crt	Categorie folosință	Intramilan	Suprafața (mp)	Tarla	Parcelă	Nr. topo	Observații / Referințe
1	pasune	NU	54.820	758	1	-	In act T 759/1

Lungime Segmente

1) Valorile lungimilor segmentelor sunt obținute din proiecție în plan.

Punct început	X / Y	Punct sfârșit	X / Y	Lungime segment	Punct început	X / Y	Punct sfârșit	X / Y	Lungime segment	Punct început	X / Y	Punct sfârșit	X / Y	Lungime segment
1	701.242,19 347.356,639	2	701.235,536 347.343,828	14.436	2	701.235,536 347.343,828	3	701.228,406 347.330,1	15.469	3	701.228,406 347.330,1	4	701.217,248 347.313,636	19.888
4	701.217,248 347.313,636	5	701.212,855 347.307,154	7.831	5	701.212,855 347.307,154	6	701.206,039 347.301,227	9.033	6	701.206,039 347.301,227	7	701.190,251 347.298,535	16.016
7	701.190,251 347.298,535	8	701.181,2 347.296,992	9.182	8	701.181,2 347.296,992	9	701.175,747 347.296,02	5.539	9	701.175,747 347.296,02	10	701.150,131 347.300,176	25.951
10	701.150,131 347.300,176	11	701.135,882 347.312,33	18.728	11	701.135,882 347.312,33	12	701.125,623 347.331,943	22.134	12	701.125,623 347.331,943	13	701.110,712 347.324,995	16.45
13	701.110,712 347.324,995	14	701.114,713 347.309,211	16.283	14	701.114,713 347.309,211	15	701.116,921 347.293,638	15.729	15	701.116,921 347.293,638	16	701.119,862 347.273,1	20.748

Punct început	X / Y	Punct sfârșit	X / Y	Lungime segment	Punct început	X / Y	Punct sfârșit	X / Y	Lungime segment	Punct început	X / Y	Punct sfârșit	X / Y	Lungime segment
16	701.119,862 347.273,1	17	701.122,005 347.254,653	18.571	17	701.122,005 347.254,653	18	701.125,434 347.226,897	27.967	18	701.125,434 347.226,897	19	701.128,863 347.203,922	23.23
19	701.128,863 347.203,922	20	701.131,852 347.185,781	18.385	20	701.131,852 347.185,781	21	701.138,922 347.172,633	14.928	21	701.138,922 347.172,633	22	701.157,627 347.138,99	38.494
22	701.157,627 347.138,99	23	701.175,089 347.114,648	29.958	23	701.175,089 347.114,648	24	701.199,431 347.094,539	31.573	24	701.199,431 347.094,539	25	701.230,123 347.088,719	31.239
25	701.230,123 347.088,719	26	701.252,877 347.096,127	23.93	26	701.252,877 347.096,127	27	701.264,519 347.117,823	24.622	27	701.264,519 347.117,823	28	701.280,394 347.159,627	44.717
28	701.280,394 347.159,627	29	701.294,702 347.234,861	76.582	29	701.294,702 347.234,861	30	701.299,536 347.317,019	82.3	30	701.299,536 347.317,019	31	701.311,468 347.407,542	91.306
31	701.311,468 347.407,542	32	701.333,577 347.480,872	76.591	32	701.333,577 347.480,872	33	701.375,339 347.592,096	118.806	33	701.375,339 347.592,096	34	701.394,641 347.639,112	50.824
34	701.394,641 347.639,112	35	701.407,275 347.682,619	45.304	35	701.407,275 347.682,619	36	701.422,366 347.728,933	48.71	36	701.422,366 347.728,933	37	701.442,37 347.786,124	60.588
37	701.442,37 347.786,124	38	701.472,2 347.847,174	67.948	38	701.472,2 347.847,174	39	701.504,837 347.891,734	55.234	39	701.504,837 347.891,734	40	701.436,136 347.883,665	69.174
40	701.436,136 347.883,665	41	701.434,426 347.863,223	20.513	41	701.434,426 347.863,223	42	701.431,693 347.843,089	20.319	42	701.431,693 347.843,089	43	701.424,474 347.814,18	29.796
43	701.424,474 347.814,18	44	701.420,412 347.801,463	13.351	44	701.420,412 347.801,463	45	701.415,679 347.783,712	18.371	45	701.415,679 347.783,712	46	701.411,984 347.768,934	15.233
46	701.411,984 347.768,934	47	701.407,324 347.752,875	16.721	47	701.407,324 347.752,875	48	701.400,97 347.739,036	15.229	48	701.400,97 347.739,036	49	701.393,088 347.724,075	16.91
49	701.393,088 347.724,075	50	701.389,026 347.714,745	10.175	50	701.389,026 347.714,745	51	701.385,369 347.707,55	8.072	51	701.385,369 347.707,55	52	701.380,682 347.694,221	14.129
52	701.380,682 347.694,221	53	701.377,459 347.683,987	10.729	53	701.377,459 347.683,987	54	701.374,052 347.673,208	11.305	54	701.374,052 347.673,208	55	701.371,253 347.662,158	11.398
55	701.371,253 347.662,158	56	701.367,416 347.650,761	12.026	56	701.367,416 347.650,761	57	701.362,753 347.637,919	13.662	57	701.362,753 347.637,919	58	701.331,876 347.568,851	75.655
58	701.331,876 347.568,851	59	701.328,165 347.570,344	4.0	59	701.328,165 347.570,344	60	701.326,186 347.565,424	5.304	60	701.326,186 347.565,424	61	701.315,577 347.539,056	28.422
61	701.315,577 347.539,056	62	701.313,507 347.533,909	5.547	62	701.313,507 347.533,909	63	701.305,651 347.514,382	21.048	63	701.305,651 347.514,382	64	701.303,898 347.510,024	4.698
64	701.303,898 347.510,024	65	701.297,227 347.493,443	17.873	65	701.297,227 347.493,443	66	701.287,138 347.468,366	27.03	66	701.287,138 347.468,366	67	701.276,707 347.442,438	27.947
67	701.276,707 347.442,438	68	701.268,091 347.421,02	23.086	68	701.268,091 347.421,02	69	701.258,326 347.396,749	26.162	69	701.258,326 347.396,749	70	701.255,428 347.389,544	7.765
70	701.255,428 347.389,544	71	701.250,802 347.378,045	12.395	71	701.250,802 347.378,045	72	701.248,06 347.371,23	7.346	72	701.248,06 347.371,23	73	701.242,888 347.358,374	13.858
73	701.242,888 347.358,374	1	701.242,19 347.356,639	1.87										

** Lungimile segmentelor sunt determinate în planul de proiecție Stereo 70 și sunt rotunjite la 1 milimetru.

*** Distanța dintre puncte este formată din segmente cumulate ce sunt mai mici decât valoarea 1 milimetru.

**DATE DESPRE IMOBILUL NR. 80069**

Oficiul de Cadastru și Publicitate Imobiliară IALOMITA
Biroul de Cadastru și Publicitate Imobiliară Slobozia

A. Partea I. Descrierea imobilului

TEREN Extravilan

Adresa: Jud. Ialomita

Nr. Crt	Nr cadastral Nr. topografic	Suprafața* (mp)	Observații / Referințe
A1		1.376	Sector cadastral:8 Teren neimprejmuit;

B. Partea II. Proprietari și acte

Inscrieri privitoare la dreptul de proprietate și alte drepturi reale	Referințe
/	
Act Administrativ nr. 5867, din 13/11/2024 emis de PRIMARIA COM. OGRADA;	
B1	Inscrierea posesiei, drept de PROPRIETATE, dobandit prin Lege, cota actuala 1/1, cota initiala 1/1 1) NEIDENTIFICAT NEIDENTIFICAT
Act Normativ nr. 7, din 13/03/1996 emis de PARLAMENTUL ROMANIEI (art.13 alin.(15));	
B2	SE NOTEAZA MENTIUNEA DE PROPRIETAR NEIDENTIFICAT

C. Partea III. SARCINI .

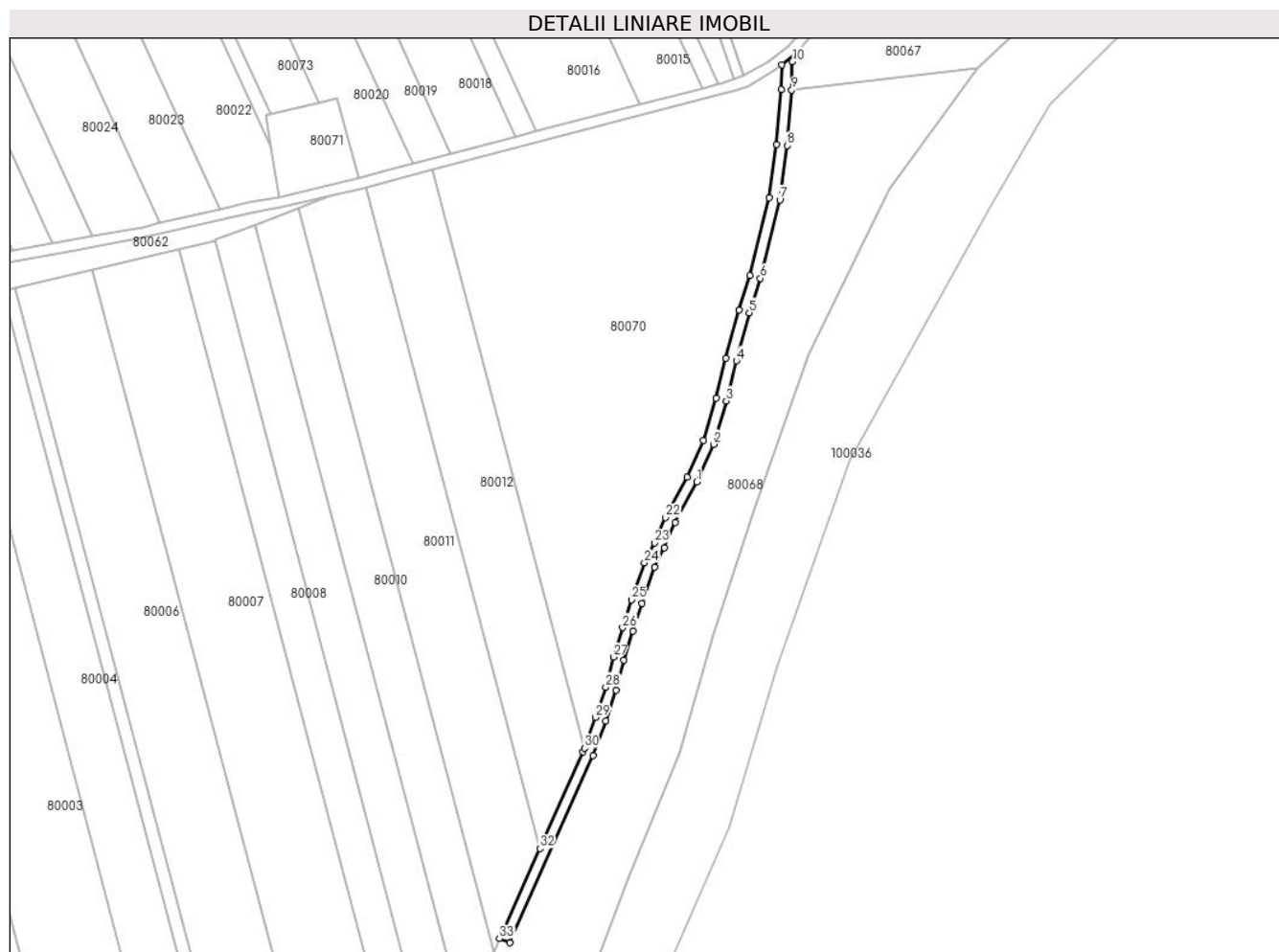
Inscrieri privind dezmembramintele dreptului de proprietate, drepturi reale de garanție și sarcini	Referințe
NU SUNT	

Anexa Nr. 1 La Partea I

Teren

Nr cadastral	Suprafața (mp)*	Observații / Referințe
	1.376	

* Suprafața este determinată în planul de proiecție Stereo 70.



Date referitoare la teren

Crt	Categorie folosință	Intravilan	Suprafața (mp)	Tarla	Parcelă	Nr. topo	Observații / Referințe
1	drum	NU	1.376	757/2	-	-	

Lungime Segmente

1) Valorile lungimilor segmentelor sunt obținute din proiecție în plan.

Punct început	X / Y	Punct sfârșit	X / Y	Lungime segment	Punct început	X / Y	Punct sfârșit	X / Y	Lungime segment	Punct început	X / Y	Punct sfârșit	X / Y	Lungime segment
1	701.400,97 347.739,036	2	701.407,324 347.752,875	15.229	2	701.407,324 347.752,875	3	701.411,984 347.768,934	16.721	3	701.411,984 347.768,934	4	701.415,679 347.783,712	15.233
4	701.415,679 347.783,712	5	701.420,412 347.801,463	18.371	5	701.420,412 347.801,463	6	701.424,474 347.814,18	13.351	6	701.424,474 347.814,18	7	701.431,693 347.843,089	29.796
7	701.431,693 347.843,089	8	701.434,426 347.863,223	20.319	8	701.434,426 347.863,223	9	701.436,136 347.883,665	20.513	9	701.436,136 347.883,665	10	701.436,344 347.894,148	10.485
10	701.436,344 347.894,148	11	701.437,617 347.897,263	3.365	11	701.437,617 347.897,263	12	701.432,439 347.893,069	6.663	12	701.432,439 347.893,069	13	701.432,139 347.883,871	9.203
13	701.432,139 347.883,871	14	701.430,449 347.863,659	20.283	14	701.430,449 347.863,659	15	701.427,759 347.843,845	19.996	15	701.427,759 347.843,845	16	701.420,625 347.815,275	29.448
16	701.420,625 347.815,275	17	701.416,572 347.802,587	13.319	17	701.416,572 347.802,587	18	701.411,806 347.784,713	18.499	18	701.411,806 347.784,713	19	701.408,121 347.769,977	15.189

Punct început	X / Y	Punct sfârșit	X / Y	Lungime segment	Punct început	X / Y	Punct sfârșit	X / Y	Lungime segment	Punct început	X / Y	Punct sfârșit	X / Y	Lungime segment
19	701.408,121 347.769,977	20	701.403,565 347.754,275	16.35	20	701.403,565 347.754,275	21	701.397,38 347.740,804	14.82 3	21	701.397,38 347.740,804	22	701.389,479 347.725,808	16.95
22	701.389,479 347.725,808	23	701.385,406 347.716,451	10.20 4	23	701.385,406 347.716,451	24	701.381,683 347.709,126	8.217	24	701.381,683 347.709,126	25	701.376,886 347.695,485	14.46
25	701.376,886 347.695,485	26	701.373,644 347.685,189	10.79 5	26	701.373,644 347.685,189	27	701.370,203 347.674,302	11.41 7	27	701.370,203 347.674,302	28	701.367,413 347.663,289	11.36 1
28	701.367,413 347.663,289	29	701.363,64 347.652,081	11.82 6	29	701.363,64 347.652,081	30	701.359,519 347.640,733	12.07 3	30	701.359,519 347.640,733	31	701.359,042 347.639,42	1.397
31	701.359,042 347.639,42	32	701.343,067 347.603,683	39.14 5	32	701.343,067 347.603,683	33	701.328,165 347.570,344	36.51 8	33	701.328,165 347.570,344	34	701.331,876 347.568,851	4.0
34	701.331,876 347.568,851	35	701.362,753 347.637,919	75.65 5	35	701.362,753 347.637,919	36	701.367,416 347.650,761	13.66 2	36	701.367,416 347.650,761	37	701.371,253 347.662,158	12.02 6
37	701.371,253 347.662,158	38	701.374,052 347.673,208	11.39 8	38	701.374,052 347.673,208	39	701.377,459 347.683,987	11.30 5	39	701.377,459 347.683,987	40	701.380,682 347.694,221	10.72 9
40	701.380,682 347.694,221	41	701.385,369 347.707,55	14.12 9	41	701.385,369 347.707,55	42	701.389,026 347.714,745	8.072	42	701.389,026 347.714,745	43	701.393,088 347.724,075	10.17 5
43	701.393,088 347.724,075	1	701.400,97 347.739,036	16.91										

** Lungimile segmentelor sunt determinate în planul de proiecție Stereo 70 și sunt rotunjite la 1 milimetru.

*** Distanța dintre puncte este formată din segmente cumulate ce sunt mai mici decât valoarea 1 milimetru.

**DATE DESPRE IMOBILUL NR. 80070**

Oficiul de Cadastru și Publicitate Imobiliară IALOMITA
Biroul de Cadastru și Publicitate Imobiliară Slobozia

A. Partea I. Descrierea imobilului

TEREN Extravilan

Adresa: Jud. Ialomita

Nr. Crt	Nr cadastral Nr. topografic	Suprafața* (mp)	Observații / Referințe
A1		16.184	Sector cadastral:8 Teren neimprejmuit;

B. Partea II. Proprietari și acte

Inscrieri privitoare la dreptul de proprietate și alte drepturi reale		Referințe
/		
Act Administrativ nr. 5867, din 13/11/2024 emis de PRIMARIA COM. OGRADA;		
B1	Inscrierea posesiei, drept de PROPRIETATE, dobandit prin Lege, cota actuala 1/1, cota initiala 1/1 1) NEIDENTIFICAT NEIDENTIFICAT	A1
Act Normativ nr. 7, din 13/03/1996 emis de PARLAMENTUL ROMANIEI (art.13 alin.(15));		
B2	SE NOTEAZA MENTIUNEA DE PROPRIETAR NEIDENTIFICAT	A1

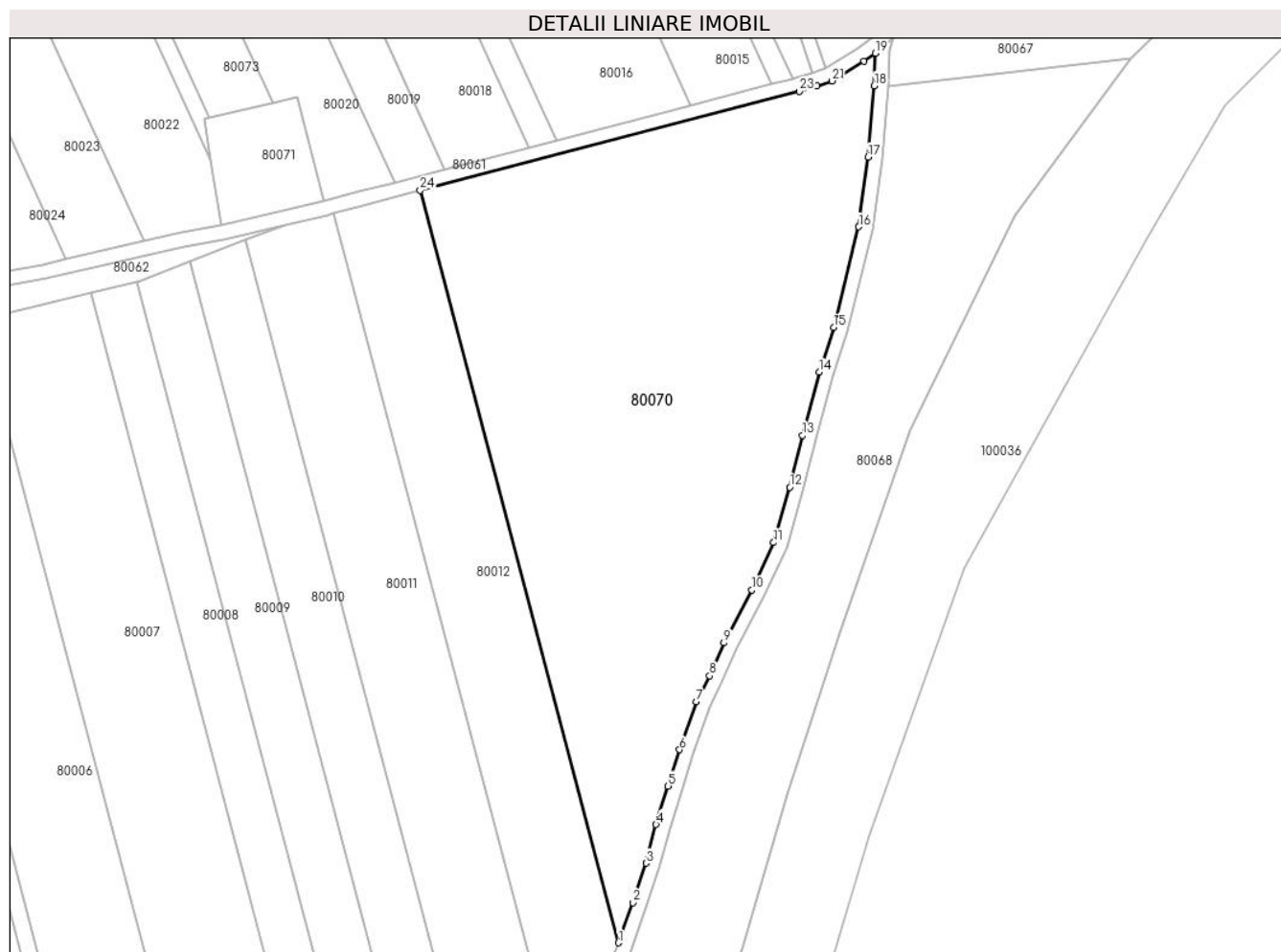
C. Partea III. SARCINI .

Inscrieri privind dezmembramintele dreptului de proprietate, drepturi reale de garanție și sarcini	Referințe
NU SUNT	

Teren

Nr cadastral	Suprafața (mp)*	Observații / Referințe
	16.184	

* Suprafața este determinată în planul de proiecție Stereo 70.



Date referitoare la teren

Crt	Categorie folosință	Intravilan	Suprafața (mp)	Tarla	Parcelă	Nr. topo	Observații / Referințe
1	arabil	NU	16.184	-	-	-	

Lungime Segmente

1) Valorile lungimilor segmentelor sunt obținute din proiecție în plan.

Punct început	X / Y	Punct sfârșit	X / Y	Lungime segment (** (m)
1	701.359,519 347.640,733	2	701.363,64 347.652,081	12.073
3	701.367,413 347.663,289	4	701.370,203 347.674,302	11.361
5	701.373,644 347.685,189	6	701.376,886 347.695,485	10.795
7	701.381,683 347.709,126	8	701.385,406 347.716,451	8.217
9	701.389,479 347.725,808	10	701.397,38 347.740,804	16.95

Punct început	X / Y	Punct sfârșit	X / Y	Lungime segment (** (m)
2	701.363,64 347.652,081	3	701.367,413 347.663,289	11.826
4	701.370,203 347.674,302	5	701.373,644 347.685,189	11.417
6	701.376,886 347.695,485	7	701.381,683 347.709,126	14.46
8	701.385,406 347.716,451	9	701.389,479 347.725,808	10.204
10	701.397,38 347.740,804	11	701.403,565 347.754,275	14.823

Punct început	X / Y	Punct sfârșit	X / Y	Lungime segment (** (m))
11	701.403,565 347.754,275	12	701.408,121 347.769,977	16.35
13	701.411,806 347.784,713	14	701.416,572 347.802,587	18.499
15	701.420,625 347.815,275	16	701.427,759 347.843,845	29.448
17	701.430,449 347.863,659	18	701.432,139 347.883,871	20.283
19	701.432,439 347.893,069	20	701.429,296 347.890,769	3.895
21	701.420,208 347.885,235	22	701.415,938 347.883,785	4.51
23	701.410,856 347.882,253	24	701.303,243 347.854,177	111.215

Punct început	X / Y	Punct sfârșit	X / Y	Lungime segment (** (m))
12	701.408,121 347.769,977	13	701.411,806 347.784,713	15.189
14	701.416,572 347.802,587	15	701.420,625 347.815,275	13.319
16	701.427,759 347.843,845	17	701.430,449 347.863,659	19.996
18	701.432,139 347.883,871	19	701.432,439 347.893,069	9.203
20	701.429,296 347.890,769	21	701.420,208 347.885,235	10.64
22	701.415,938 347.883,785	23	701.410,856 347.882,253	5.307
24	701.303,243 347.854,177	1	701.359,519 347.640,733	220.738

** Lungimile segmentelor sunt determinate în planul de proiecție Stereo 70 și sunt rotunjite la 1 milimetru.

*** Distanța dintre puncte este formată din segmente cumulate ce sunt mai mici decât valoarea 1 milimetru.

**DATE DESPRE IMOBILUL NR. 80071**

Oficiul de Cadastru și Publicitate Imobiliară IALOMITA
Biroul de Cadastru și Publicitate Imobiliară Slobozia

A. Partea I. Descrierea imobilului

TEREN Extravilan

Adresa: Jud. Ialomita

Nr. Crt	Nr cadastral Nr. topografic	Suprafața* (mp)	Observații / Referințe
A1		873	Sector cadastral:8 Teren neimprejmuit;

B. Partea II. Proprietari și acte

Inscrieri privitoare la dreptul de proprietate și alte drepturi reale		Referințe
/		
Act Administrativ nr. 5867, din 13/11/2024 emis de PRIMARIA COM. OGRADA;		
B1	Inscrierea posesiei, drept de PROPRIETATE, dobandit prin Lege, cota actuala 1/1, cota initiala 1/1 1) NEIDENTIFICAT NEIDENTIFICAT	A1
Act Normativ nr. 7, din 13/03/1996 emis de PARLAMENTUL ROMANIEI (art.13 alin.(15));		
B2	SE NOTEAZA MENTIUNEA DE PROPRIETAR NEIDENTIFICAT	A1

C. Partea III. SARCINI .

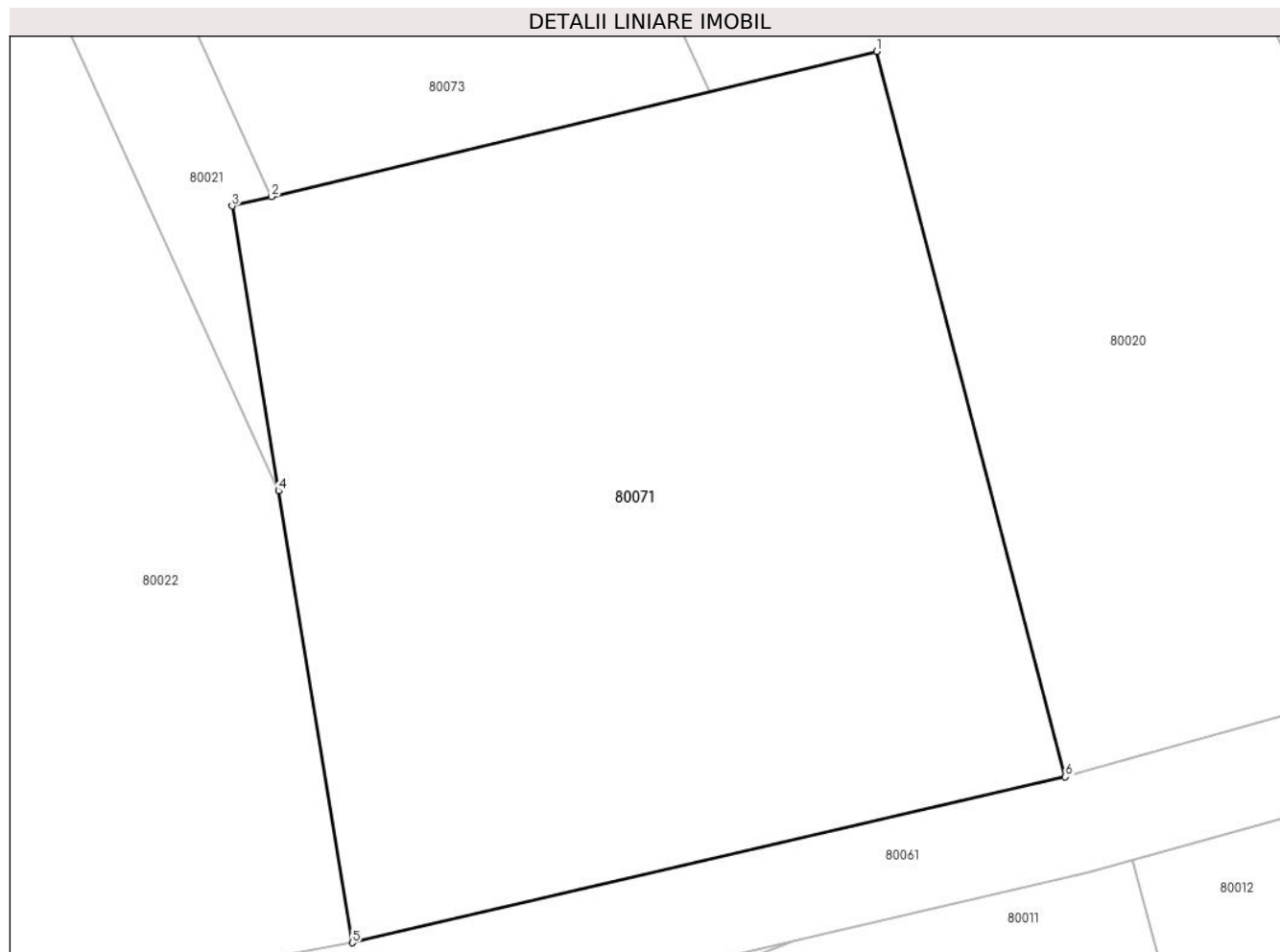
Inscrieri privind dezmembramintele dreptului de proprietate, drepturi reale de garanție și sarcini	Referințe
NU SUNT	

Anexa Nr. 1 La Partea I

Teren

Nr cadastral	Suprafața (mp)*	Observații / Referințe
	873	

* Suprafața este determinată în planul de proiecție Stereo 70.



Date referitoare la teren

Crt	Categorie folosință	Intra vilan	Suprafața (mp)	Tarla	Parcelă	Nr. topo	Observații / Referințe
1	curți constructii	NU	873	755/1/1	-	-	

Lungime Segmente

1) Valorile lungimilor segmentelor sunt obținute din proiecție în plan.

Punct început	X / Y	Punct sfârșit	X / Y	Lungime segment (** (m)
1	701.268,255 347.880,691	2	701.243,466 347.874,754	25.491
2	701.243,466 347.874,754	3	701.241,851 347.874,367	1.66
3	701.241,851 347.874,367	4	701.243,755 347.862,734	11.788
4	701.243,755 347.862,734	5	701.246,782 347.844,239	18.741
5	701.246,782 347.844,239	6	701.275,979 347.851,026	29.975

Punct început	X / Y	Punct sfârșit	X / Y	Lungime segment (** (m)
6	701.275,979 347.851,026	1	701.268,255 347.880,691	30.654

** Lungimile segmentelor sunt determinate în planul de proiecție Stereo 70 și sunt rotunjite la 1 milimetru.

*** Distanța dintre puncte este formată din segmente cumulate ce sunt mai mici decât valoarea 1 milimetru.

**DATE DESPRE IMOBILUL NR. 80072**

Oficiul de Cadastru și Publicitate Imobiliară IALOMITA
Biroul de Cadastru și Publicitate Imobiliară Slobozia

A. Partea I. Descrierea imobilului

TEREN Extravilan

Adresa: Jud. Ialomita

Nr. Crt	Nr cadastral Nr. topografic	Suprafața* (mp)	Observații / Referințe
A1		2.825	Sector cadastral:8 Teren neimprejmuit;

B. Partea II. Proprietari și acte

Inscrieri privitoare la dreptul de proprietate și alte drepturi reale		Referințe
/		
Act Administrativ nr. 5867, din 13/11/2024 emis de PRIMARIA COM. OGRADA;		
B1	Inscrierea posesiei, drept de PROPRIETATE, dobandit prin Lege, cota actuala 1/1, cota initiala 1/1 1) NEIDENTIFICAT NEIDENTIFICAT	A1
Act Normativ nr. 7, din 13/03/1996 emis de PARLAMENTUL ROMANIEI (art.13 alin.(15));		
B2	SE NOTEAZA MENTIUNEA DE PROPRIETAR NEIDENTIFICAT	A1

C. Partea III. SARCINI .

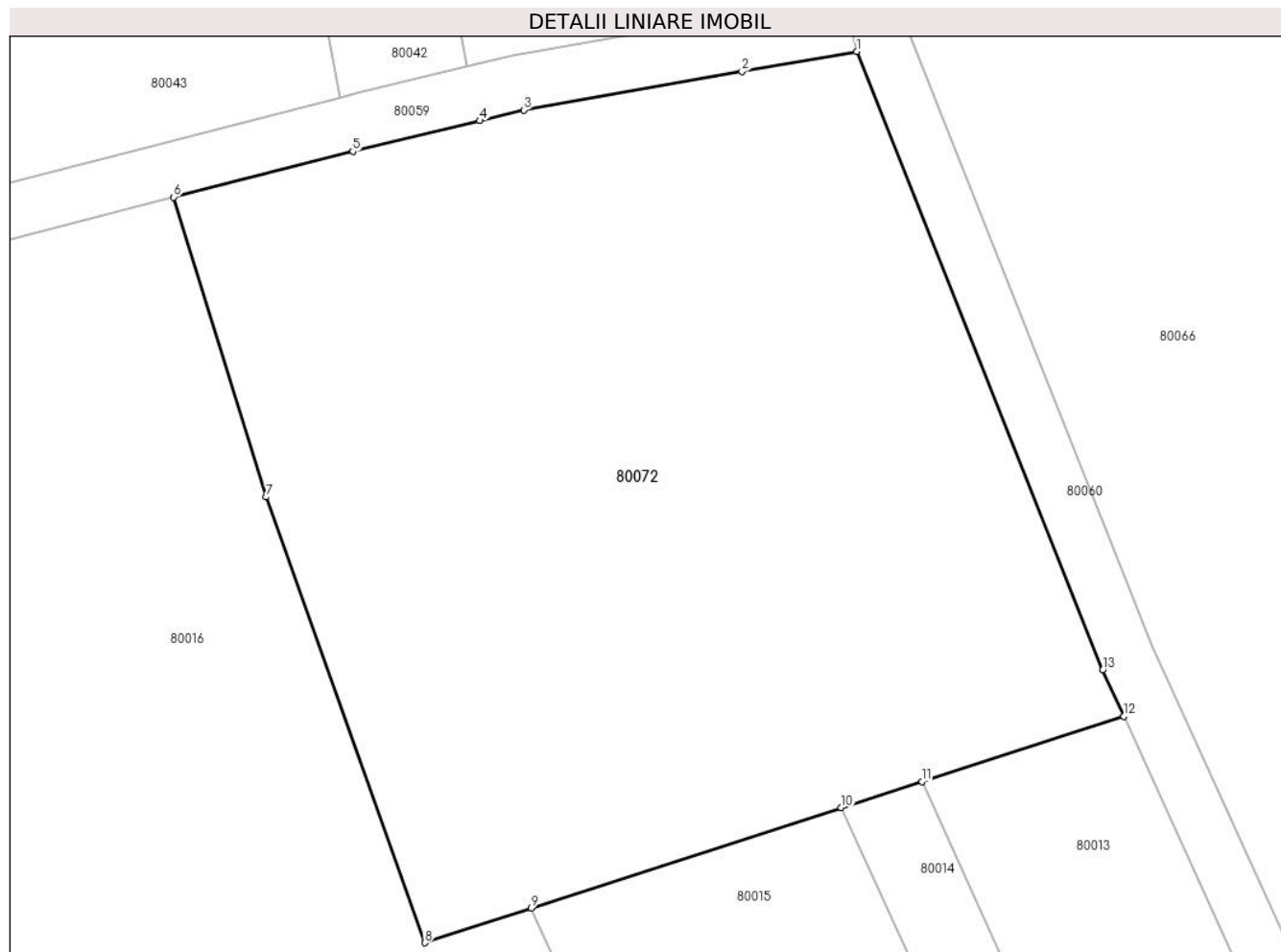
Inscrieri privind dezmembramintele dreptului de proprietate, drepturi reale de garanție și sarcini	Referințe
NU SUNT	

Anexa Nr. 1 La Partea I

Teren

Nr cadastral	Suprafața (mp)*	Observații / Referințe
	2.825	

* Suprafața este determinată în planul de proiecție Stereo 70.



Date referitoare la teren

Crt	Categorie folosință	Intra vilan	Suprafața (mp)	Tarla	Parcelă	Nr. topo	Observații / Referințe
1	curți constructii	NU	2.825	755/1	-	-	

Lungime Segmente

1) Valorile lungimilor segmentelor sunt obținute din proiecție în plan.

Punct început	X / Y	Punct sfârșit	X / Y	Lungime segment (** (m)
1	701.240,313 348.297,575	2	701.232,04 348.296,121	8.4
2	701.232,04 348.296,121	3	701.216,27 348.293,349	16.012
3	701.216,27 348.293,349	4	701.213,088 348.292,584	3.273
4	701.213,088 348.292,584	5	701.203,928 348.290,363	9.425
5	701.203,928 348.290,363	6	701.190,997 348.287,061	13.346

Punct început	X / Y	Punct sfârșit	X / Y	Lungime segment (** (m)
6	701.190,997 348.287,061	7	701.197,674 348.265,431	22.637
7	701.197,674 348.265,431	8	701.209,132 348.233,267	34.144
8	701.209,132 348.233,267	9	701.216,824 348.235,758	8.085
9	701.216,824 348.235,758	10	701.239,21 348.243,006	23.53
10	701.239,21 348.243,006	11	701.245,036 348.244,893	6.125
11	701.245,036 348.244,893	12	701.259,599 348.249,608	15.307
12	701.259,599 348.249,608	13	701.258,086 348.252,939	3.659
13	701.258,086 348.252,939	1	701.240,313 348.297,575	48.044

** Lungimile segmentelor sunt determinate în planul de proiecție Stereo 70 și sunt rotunjite la 1 milimetru.

*** Distanța dintre puncte este formată din segmente cumulate ce sunt mai mici decât valoarea 1 milimetru.

**DATE DESPRE IMOBILUL NR. 80073**

Oficiul de Cadastru și Publicitate Imobiliară IALOMITA
Biroul de Cadastru și Publicitate Imobiliară Slobozia

A. Partea I. Descrierea imobilului

TEREN Extravilan

Adresa: Jud. Ialomita

Nr. Crt	Nr cadastral Nr. topografic	Suprafața* (mp)	Observații / Referințe
A1		7.591	Sector cadastral:8 Teren neimprejmuit;

B. Partea II. Proprietari și acte

Inscrieri privitoare la dreptul de proprietate și alte drepturi reale	Referințe
/	
Hotarare Judecatoreasca nr. 657, din 16/02/2010 emis de JUDECATORIA SLOBOZIA JUD. IALOMITA;	
B1	A1
Intabulare, drept de PROPRIETATE, dobandit prin Hotarare Judecatoreasca, cota actuala 1/1, cota initiala 1/1	
1) RĂTUNZEANU MINA	
2) POPESCU ELENA	
3) POPESCU COSTICĂ	

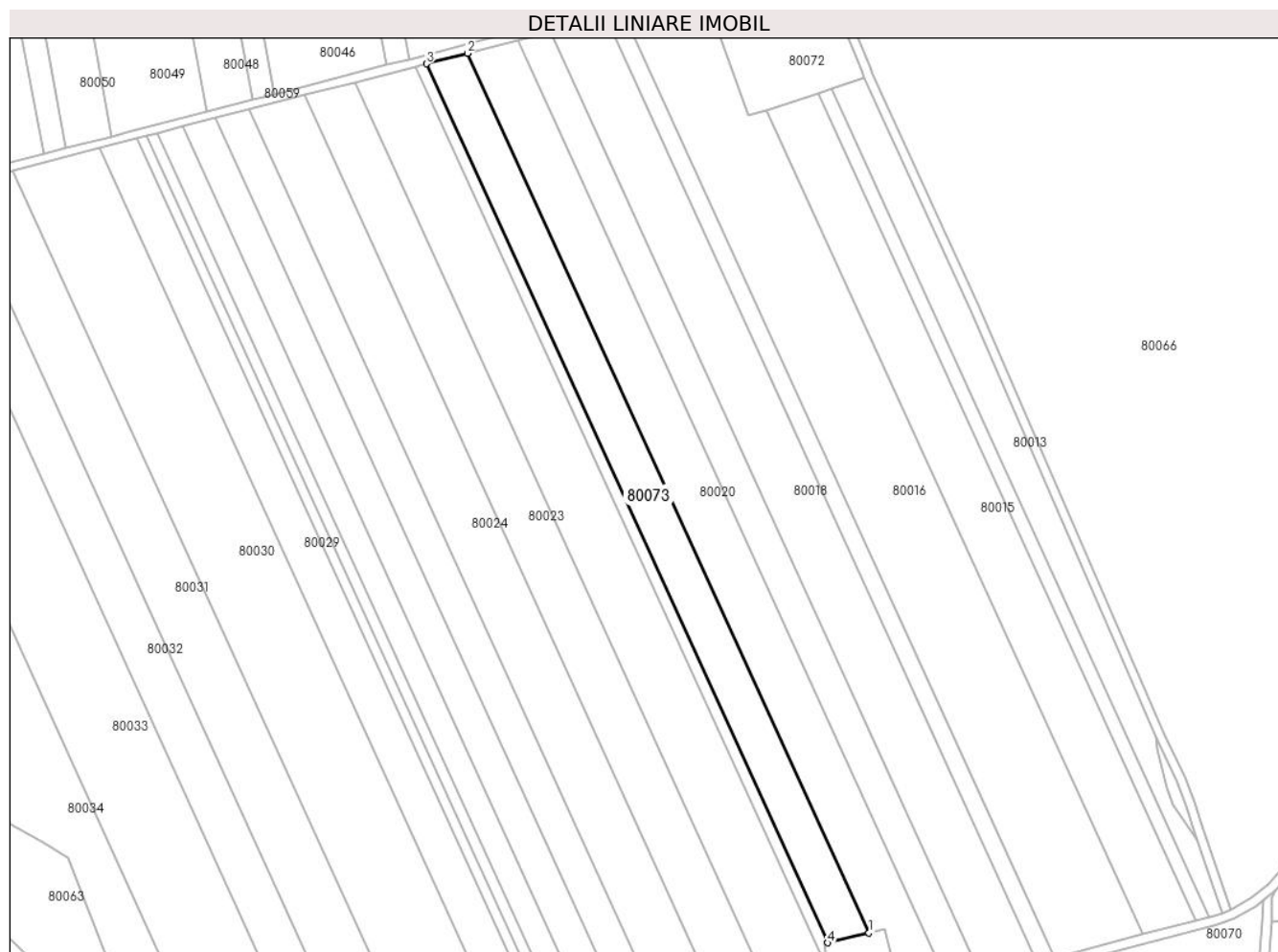
C. Partea III. SARCINI .

Inscrieri privind dezmembramintele dreptului de proprietate, drepturi reale de garanție și sarcini	Referințe
NU SUNT	

Teren

Nr cadastral	Suprafața (mp)*	Observații / Referințe
	7.591	

* Suprafața este determinată în planul de proiecție Stereo 70.



Date referitoare la teren

Crt	Categorie folosință	Intra vilan	Suprafața (mp)	Tarla	Parcelă	Nr. topo	Observații / Referințe
1	arabil	NU	7.591	755	8/2	-	

Lungime Segmente

1) Valorile lungimilor segmentelor sunt obținute din proiecție în plan.

Punct început	X / Y	Punct sfârșit	X / Y	Lungime segment (** (m)
1	701.261,417 347.879,053	2	701.087,248 348.260,376	419.216
2	701.087,248 348.260,376	3	701.069,427 348.255,793	18.401
3	701.069,427 348.255,793	4	701.243,466 347.874,754	418.903
4	701.243,466 347.874,754	1	701.261,417 347.879,053	18.458

** Lungimile segmentelor sunt determinate în planul de proiecție Stereo 70 și sunt rotunjite la 1 milimetru.

***** Distanţa dintre puncte este formată din segmente cumulate ce sunt mai mici decât valoarea 1 milimetru.**

**DATE DESPRE IMOBILUL NR. 80074**

Oficiul de Cadastru și Publicitate Imobiliară IALOMITA
Biroul de Cadastru și Publicitate Imobiliară Slobozia

A. Partea I. Descrierea imobilului

TEREN Extravilan

Adresa: Jud. Ialomita

Nr. Crt	Nr cadastral Nr. topografic	Suprafața* (mp)	Observații / Referințe
A1		Din acte: 13.000 Masurata: 6.500	Sector cadastral:8 Teren neimprejmuit; diferenta de suprafata se afla la id 80025 IE 21340

B. Partea II. Proprietari și acte

Inscrieri privitoare la dreptul de proprietate și alte drepturi reale		Referințe
/		
Act Administrativ nr. 035605, din 01/11/1993 emis de CJSDPAT IALOMITA;		
B1	Intabulare, drept de PROPRIETATE, dobandit prin Reconstituire, cota actuala 1/1, cota initiala 1/1 1) RĂCEANU G. VICTORIA 2) BUCUR G. EUGENIA	A1

C. Partea III. SARCINI .

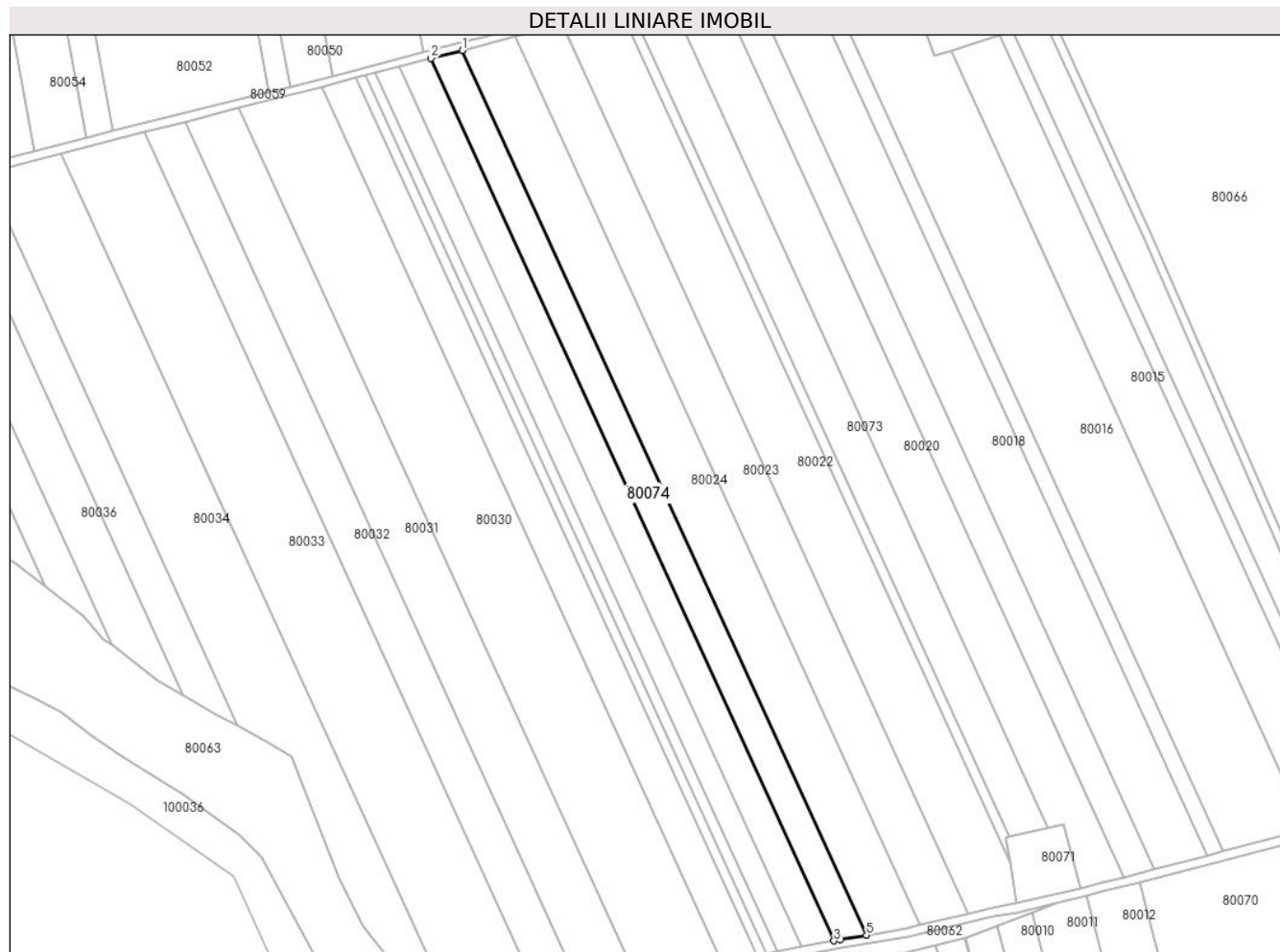
Inscrieri privind dezmembramintele dreptului de proprietate, drepturi reale de garanție și sarcini	Referințe
NU SUNT	

Anexa Nr. 1 La Partea I

Teren

Nr cadastral	Suprafața (mp)*	Observații / Referințe
	Din acte: 13.000 Masurata: 6.500	diferenta de suprafata se afla la id 80025 IE 21340

* Suprafața este determinată în planul de proiecție Stereo 70.



Date referitoare la teren

Crt	Categorie folosință	Intra vilan	Suprafața (mp)	Tarla	Parcelă	Nr. topo	Observații / Referințe
1	arabil	NU	6.500	755	13	-	

Lungime Segmente

1) Valorile lungimilor segmentelor sunt obținute din proiecție în plan.

Punct început	X / Y	Punct sfârșit	X / Y	Lungime segment (** (m)
1	700.992,264 348.235,946	2	700.977,925 348.232,258	14.806
2	700.977,925 348.232,258	3	701.162,977 347.827,106	445.413
3	701.162,977 347.827,106	4	701.165,821 347.827,633	2.893
4	701.165,821 347.827,633	5	701.177,784 347.829,771	12.152
5	701.177,784 347.829,771	1	700.992,264 348.235,946	446.538

**** Lungimile segmentelor sunt determinate în planul de proiecție Stereo 70 și sunt rotunjite la 1 milimetru.**

***** Distanța dintre puncte este formată din segmente cumulate ce sunt mai mici decât valoarea 1 milimetru.**



DATE DESPRE IMOBILUL NR. 100001

Oficiul de Cadastru și Publicitate Imobiliară IALOMITA
Biroul de Cadastru și Publicitate Imobiliară Slobozia

A. Partea I. Descrierea imobilului

TEREN Necunoscut

Adresa: Loc. Ograda, Jud. Ialomita, Linie cale ferata - Km CF 131+261 - Km CF 136+006, partea dreaptă și partea stângă,
Linia CF 804A/Urziceni-Slobozia-Tândărei, intravilan și extravilan.

Nr. Crt	Nr cadastral Nr. topografic	Suprafața* (mp)	Observații / Referințe
A1	21676	Din acte: 18.225.815 Masurata: 76.878	Sector cadastral:0 Teren neimprejmuit; Teren cu destinatie speciala, cai ferate, domeniul public;Proprietar - STATUL ROMAN, Administrator - M.T., Concesionar - C.N.C.F.-"CFR" S.A

Construcții

Crt	Nr cadastral Nr. topografic	Adresa	Observații / Referințe
A1.1	21676-C1	Loc. Ograda, Jud. Ialomita, Linie cale ferata - Km CF 131+261 - Km CF 136+006, partea dreaptă și partea stângă, Linia CF 804A/Urziceni-Slobozia-Tândărei, intravilan și extravilan.	Nr. niveluri:1; S. construita la sol:5301 mp; S. construita desfasurata:5301 mp; Cale ferata neelectrificata, cu ecartament normal, tip de sina 49 și 40, pe traverse de beton, nr. Inventar, INF-1-01977, An PIF 1971.
A1.2	21676-C2	Loc. Ograda, Jud. Ialomita, Linie cale ferata - Km CF 131+261 - Km CF 136+006, partea dreaptă și partea stângă, Linia CF 804A/Urziceni-Slobozia-Tândărei, intravilan și extravilan.	Nr. niveluri:1; S. construita la sol:20 mp; S. construita desfasurata:20 mp; Trecere la nivel, Km CF 132+322, nr. Inventar, INF-1-02076, An PIF 1906.
A1.3	21676-C3	Loc. Ograda, Jud. Ialomita, Linie cale ferata - Km CF 131+261 - Km CF 136+006, partea dreaptă și partea stângă, Linia CF 804A/Urziceni-Slobozia-Tândărei, intravilan și extravilan.	Nr. niveluri:1; S. construita la sol:2445 mp; S. construita desfasurata:2445 mp; Cale ferata neelectrificata, cu ecartament normal, tip de sina 49 și 40, pe traverse de beton, nr. Inventar, INF-1-01977, An PIF 1971.
A1.4	21676-C4	Loc. Ograda, Jud. Ialomita, Linie cale ferata - Km CF 131+261 - Km CF 136+006, partea dreaptă și partea stângă, Linia CF 804A/Urziceni-Slobozia-Tândărei, intravilan și extravilan.	Nr. niveluri:1; S. construita la sol:98 mp; S. construita desfasurata:98 mp; Podet dalat, Km CF 132+815, nr. Inventar, INF-1-07018, An PIF 1982.
A1.5	21676-C5	Loc. Ograda, Jud. Ialomita, Linie cale ferata - Km CF 131+261 - Km CF 136+006, partea dreaptă și partea stângă, Linia CF 804A/Urziceni-Slobozia-Tândărei, intravilan și extravilan.	Nr. niveluri:1; S. construita la sol:7783 mp; Cale ferata neelectrificata, cu ecartament normal, tip de sina 49 și 40, pe traverse de beton, nr. Inventar, INF-1-01977, An PIF 1971.
A1.6	21676-C6	Loc. Ograda, Jud. Ialomita, Linie cale ferata - Km CF 131+261 - Km CF 136+006, partea dreaptă și partea stângă, Linia CF 804A/Urziceni-Slobozia-Tândărei, intravilan și extravilan.	Nr. niveluri:1; S. construita la sol:20 mp; Trecere la nivel, Km CF 134+380.
A1.7	21676-C7	Loc. Ograda, Jud. Ialomita, Linie cale ferata - Km CF 131+261 - Km CF 136+006, partea dreaptă și partea stângă, Linia CF 804A/Urziceni-Slobozia-Tândărei, intravilan și extravilan.	Nr. niveluri:1; S. construita la sol:6581 mp; Cale ferata neelectrificata, cu ecartament normal, tip de sina 49 și 40, pe traverse de beton, nr. Inventar, INF-1-01977, An PIF 1971.
A1.8	21676-C8	Loc. Ograda, Jud. Ialomita, Linie cale ferata - Km CF 131+261 - Km CF 136+006, partea dreaptă și partea stângă, Linia CF 804A/Urziceni-Slobozia-Tândărei, intravilan și extravilan.	Nr. niveluri:1; S. construita la sol:39 mp; Podet dalat, Km CF 135+696, nr. Inventar, INF-1-02197, An PIF 1906.
A1.9	21676-C9	Loc. Ograda, Jud. Ialomita, Linie cale ferata - Km CF 131+261 - Km CF 136+006, partea dreaptă și partea stângă, Linia CF 804A/Urziceni-Slobozia-Tândărei, intravilan și extravilan.	Nr. niveluri:1; S. construita la sol:1498 mp; Cale ferata neelectrificata, cu ecartament normal, tip de sina 49 și 40, pe traverse de beton, nr. Inventar, INF-1-01977, An PIF 1971.

B. Partea II. Proprietari și acte

Inscrieri privitoare la dreptul de proprietate și alte drepturi reale		Referințe
74711 / 25/09/2018		
Act Normativ nr. 12, din 07/07/1998 emis de Guvernul României (act normativ nr 581 din 10.09.1998, emis de Guvernul României; act normativ nr 589 din 03.05.2006, emis de Guvernul României; act normativ nr 96 din 22.12.2012, emis de Guvernul României; act administrativ nr MM/224 din 24.01.2002, emis de Ministerul Lucrărilor Publice, Transporturilor și Locuinței; act administrativ nr 297 din 06.09.2018, emis de CONSILIUL LOCAL OGRADA; act administrativ nr OIS/32274 din 23.07.2012, emis de Ministerul Transporturilor și Infrastructurii; act normativ nr 1705 din 29.11.2006, emis de Guvernul României; înscris sub semnatura privata nr 7/3/3206 din 12.09.2018, emis de CN CF CFR SA-SRCF CONSTANTA);		
B1	Intabulare, drept de PROPRIETATE publică, dobândit prin Lege, cota actuală 1/1, cota inițială 1/1	A1, A1.1, A1.2, A1.3, A1.4, A1.5, A1.6, A1.7, A1.8, A1.9
	1) STATUL ROMÂN PRIN ADMINISTRATOR MINISTERUL TRANSPORTURILOR, CONCESIONAR COMPANIA NAȚIONALĂ DE CĂI FERATE „CFR SA”, CIF:11054529	

C. Partea III. SARCINI .

Inscrieri privind dezmembramintele dreptului de proprietate, drepturi reale de garanție și sarcini	Referințe
NU SUNT	


Anexa Nr. 1 La Partea I

Teren

Nr cadastral	Suprafața (mp)*	Observații / Referințe
21676	Din acte: 18.225.815 Masurata: 76.878	Teren cu destinatie speciala, cai ferate, domeniul public; Proprietar - STATUL ROMAN, Administrator - M.T., Concesionar - C.N.C.F.-"CFR" S.A

* Suprafata este determinată in planul de proiectie Stereo 70.

DETALII LINIARE IMOBIL



Date referitoare la teren

Crt	Categorie folosință	Intra vilan	Suprafața (mp)	Tarla	Parcelă	Nr. topo	Observații / Referințe
1	cai ferate	NU	71.501	-	-	-	Teren cu destinatie speciala, cai ferate, domeniul public; Proprietar - STATUL ROMAN, Administrator - M.T., Concesionar - C.N.C.F.-"CFR" S.A
2	cai ferate	DA	5.377	-	-	-	Teren cu destinatie speciala, cai ferate, domeniul public; Proprietar - STATUL ROMAN, Administrator - M.T., Concesionar - C.N.C.F.-"CFR" S.A

Date referitoare la construcții

Crt	Număr	Destinație construcție	Supraf. (mp)	Situație juridică	Observații / Referințe
A1.1	21676-C1	construcții industriale și edilitare	5.301	Cu acte	Nr. niveluri:1; S. construita la sol:5301 mp; S. construita desfasurata:5301 mp; Cale ferata neelectrificata, cu ecartament normal, tip de sina 49 și 40, pe traverse de beton, nr. Inventar, INF-1-01977, An PIF 1971.
A1.2	21676-C2	construcții industriale și edilitare	20	Cu acte	Nr. niveluri:1; S. construita la sol:20 mp; S. construita desfasurata:20 mp; Trecere la nivel, Km CF 132+322, nr. Inventar, INF-1-02076, An PIF 1906.

Crt	Număr	Destinație construcție	Supraf. (mp)	Situație juridică	Observații / Referințe
A1.3	21676-C3	construcții industriale și edilitare	2.445	Cu acte	Nr. niveluri:1; S. construită la sol:2445 mp; S. construită desfasurata:2445 mp; Cale ferată neelectricată, cu ecartament normal, tip de șină 49 și 40, pe traverse de beton, nr. Inventar, INF-1-01977, An PIF 1971.
A1.4	21676-C4	construcții industriale și edilitare	98	Cu acte	Nr. niveluri:1; S. construită la sol:98 mp; S. construită desfasurata:98 mp; Podet dalat, Km CF 132+815, nr. Inventar, INF-1-07018, An PIF 1982.
A1.5	21676-C5	construcții industriale și edilitare	Din acte: 0 Măsurată: 7.783	Cu acte	Nr. niveluri:1; S. construită la sol:7783 mp; Cale ferată neelectricată, cu ecartament normal, tip de șină 49 și 40, pe traverse de beton, nr. Inventar, INF-1-01977, An PIF 1971.
A1.6	21676-C6	construcții industriale și edilitare	Din acte: 0 Măsurată: 20	Cu acte	Nr. niveluri:1; S. construită la sol:20 mp; Trecere la nivel, Km CF 134+380.
A1.7	21676-C7	construcții industriale și edilitare	Din acte: 0 Măsurată: 6.581	Cu acte	Nr. niveluri:1; S. construită la sol:6581 mp; Cale ferată neelectricată, cu ecartament normal, tip de șină 49 și 40, pe traverse de beton, nr. Inventar, INF-1-01977, An PIF 1971.
A1.8	21676-C8	construcții industriale și edilitare	Din acte: 0 Măsurată: 39	Cu acte	Nr. niveluri:1; S. construită la sol:39 mp; Podet dalat, Km CF 135+696, nr. Inventar, INF-1-02197, An PIF 1906.
A1.9	21676-C9	construcții industriale și edilitare	Din acte: 0 Măsurată: 1.498	Cu acte	Nr. niveluri:1; S. construită la sol:1498 mp; Cale ferată neelectricată, cu ecartament normal, tip de șină 49 și 40, pe traverse de beton, nr. Inventar, INF-1-01977, An PIF 1971.

Lungime Segmente

1) Valorile lungimilor segmentelor sunt obținute din proiecție în plan.

Punct început	X / Y	Punct sfârșit	X / Y	Lungime segment	Punct început	X / Y	Punct sfârșit	X / Y	Lungime segment	Punct început	X / Y	Punct sfârșit	X / Y	Lungime segment
1	705.270,251 351.124,019	2	705.268,62 351.128,969	5.212	2	705.268,62 351.128,969	3	705.267,055 351.133,718	5.0	3	705.267,055 351.133,718	4	705.265,021 351.139,892	6.5
4	705.265,021 351.139,892	5	705.076,045 351.078,667	198.6 46	5	705.076,045 351.078,667	6	704.886,922 351.016,477	199.0 86	6	704.886,922 351.016,477	7	704.792,333 350.982,185	100.6 13
7	704.792,333 350.982,185	8	704.660,902 350.938,884	138.3 8	8	704.660,902 350.938,884	9	704.537,916 350.898,51	129.4 43	9	704.537,916 350.898,51	10	704.421,62 350.860,135	122.4 64
10	704.421,62 350.860,135	11	704.255,516 350.805,511	174.8 55	11	704.255,516 350.805,511	12	704.142,175 350.768,237	119.3 13	12	704.142,175 350.768,237	13	704.019,711 350.727,966	128.9 15
13	704.019,711 350.727,966	14	703.921,195 350.695,527	103.7 19	14	703.921,195 350.695,527	15	703.834,364 350.666,901	91.42 8	15	703.834,364 350.666,901	16	703.728,355 350.632,015	111.6 02
16	703.728,355 350.632,015	17	703.648,797 350.605,828	83.75 7	17	703.648,797 350.605,828	18	703.547,328 350.572,465	106.8 13	18	703.547,328 350.572,465	19	703.462,289 350.544,494	89.52 1
19	703.462,289 350.544,494	20	703.365,719 350.512,635	101.6 9	20	703.365,719 350.512,635	21	703.254,917 350.476,179	116.6 45	21	703.254,917 350.476,179	22	703.153,882 350.442,903	106.3 74
22	703.153,882 350.442,903	23	703.058,2 350.411,471	100.7 13	23	703.058,2 350.411,471	24	702.926,187 350.368,011	138.9 83	24	702.926,187 350.368,011	25	702.836,819 350.338,614	94.07 9
25	702.836,819 350.338,614	26	702.712,46 350.297,675	130.9 24	26	702.712,46 350.297,675	27	702.605,217 350.262,346	112.9 12	27	702.605,217 350.262,346	28	702.515,053 350.232,652	94.92 8
28	702.515,053 350.232,652	29	702.415,415 350.199,919	104.8 77	29	702.415,415 350.199,919	30	702.319,761 350.171,535	99.77 6	30	702.319,761 350.171,535	31	702.243,356 350.146,431	80.42 3
31	702.243,356 350.146,431	32	702.237,988 350.144,667	5.65	32	702.237,988 350.144,667	33	702.053,775 350.084,141	193.9 02	33	702.053,775 350.084,141	34	701.822,209 350.007,848	243.8 1
34	701.822,209 350.007,848	35	701.741,644 349.981,277	84.83 4	35	701.741,644 349.981,277	36	701.637,089 349.946,848	110.0 78	36	701.637,089 349.946,848	37	701.539,575 349.914,759	102.6 58
37	701.539,575 349.914,759	38	701.435,37 349.880,473	109.7 01	38	701.435,37 349.880,473	39	701.272,63 349.826,918	171.3 26	39	701.272,63 349.826,918	40	701.165,676 349.791,693	112.6 05
40	701.165,676 349.791,693	41	701.056,274 349.755,589	115.2 05	41	701.056,274 349.755,589	42	700.837,774 349.683,713	230.0 18	42	700.837,774 349.683,713	43	700.764,99 349.659,749	76.62 8
43	700.764,99 349.659,749	44	700.765,654 349.652,075	7.703	44	700.765,654 349.652,075	45	700.766,097 349.646,957	5.137	45	700.766,097 349.646,957	46	700.766,496 349.642,352	4.622
46	700.766,496 349.642,352	47	700.843,087 349.667,565	80.63 4	47	700.843,087 349.667,565	48	701.061,587 349.739,441	230.0 18	48	701.061,587 349.739,441	49	701.171,003 349.775,549	115.2 2
49	701.171,003 349.775,549	50	701.277,948 349.810,771	112.5 96	50	701.277,948 349.810,771	51	701.440,684 349.864,325	171.3 21	51	701.440,684 349.864,325	52	701.544,888 349.898,611	109.7
52	701.544,888 349.898,611	53	701.642,403 349.930,7	102.6 59	53	701.642,403 349.930,7	54	701.746,961 349.965,13	110.0 81	54	701.746,961 349.965,13	55	701.827,533 349.991,703	84.84 1

Punct început	X / Y	Punct sfârșit	X / Y	Lungime segment	Punct început	X / Y	Punct sfârșit	X / Y	Lungime segment	Punct început	X / Y	Punct sfârșit	X / Y	Lungime segment
55	701.827,533 349.991,703	56	701.945,669 350.030,625	124.383	56	701.945,669 350.030,625	57	702.040,6 350.060,848	99.626	57	702.040,6 350.060,848	58	702.134,768 350.089,692	98.486
58	702.134,768 350.089,692	59	702.278,523 350.136,907	151.31	59	702.278,523 350.136,907	60	702.326,031 350.152,543	50.015	60	702.326,031 350.152,543	61	702.419,784 350.186,619	99.754
61	702.419,784 350.186,619	62	702.519,422 350.219,351	104.877	62	702.519,422 350.219,351	63	702.609,597 350.249,048	94.939	63	702.609,597 350.249,048	64	702.654,953 350.263,991	47.754
64	702.654,953 350.263,991	65	702.664,966 350.233,597	32.001	65	702.664,966 350.233,597	66	702.727,511 350.254,202	65.852	66	702.727,511 350.254,202	67	702.717,505 350.284,597	32.0
67	702.717,505 350.284,597	68	702.841,197 350.325,316	130.222	68	702.841,197 350.325,316	69	702.930,561 350.354,712	94.075	69	702.930,561 350.354,712	70	703.062,578 350.398,173	138.987
70	703.062,578 350.398,173	71	703.158,251 350.429,602	100.703	71	703.158,251 350.429,602	72	703.259,297 350.462,881	106.385	72	703.259,297 350.462,881	73	703.370,095 350.499,337	116.641
73	703.370,095 350.499,337	74	703.466,676 350.531,199	101.701	74	703.466,676 350.531,199	75	703.551,702 350.559,166	89.507	75	703.551,702 350.559,166	76	703.653,17 350.592,528	106.812
76	703.653,17 350.592,528	77	703.732,733 350.618,717	83.762	77	703.732,733 350.618,717	78	703.838,74 350.653,603	111.6	78	703.838,74 350.653,603	79	703.925,578 350.682,231	91.435
79	703.925,578 350.682,231	80	704.024,089 350.714,668	103.714	80	704.024,089 350.714,668	81	704.146,548 350.754,937	128.91	81	704.146,548 350.754,937	82	704.259,89 350.792,211	119.314
82	704.259,89 350.792,211	83	704.426,0 350.846,837	174.861	83	704.426,0 350.846,837	84	704.542,292 350.885,212	122.46	84	704.542,292 350.885,212	85	704.665,276 350.925,584	129.441
85	704.665,276 350.925,584	86	704.701,88 350.937,644	38.54	86	704.701,88 350.937,644	87	704.797,023 350.967,937	99.849	87	704.797,023 350.967,937	88	704.893,173 350.997,479	100.586
88	704.893,173 350.997,479	89	704.982,926 351.027,008	94.486	89	704.982,926 351.027,008	90	705.082,29 351.059,667	104.594	90	705.082,29 351.059,667	91	705.102,883 351.067,49	22.029
91	705.102,883 351.067,49	92	705.176,403 351.092,763	77.743	92	705.176,403 351.092,763	1	705.270,251 351.124,019	98.916					

** Lungimile segmentelor sunt determinate în planul de proiecție Stereo 70 și sunt rotunjite la 1 milimetru.

*** Distanța dintre puncte este formată din segmente cumulate ce sunt mai mici decât valoarea 1 milimetru.

**DATE DESPRE IMOBILUL NR. 100002**

Oficiul de Cadastru și Publicitate Imobiliară IALOMITA
Biroul de Cadastru și Publicitate Imobiliară Slobozia

A. Partea I. Descrierea imobilului

TEREN Necunoscut

Adresa: Loc. Ograda, Jud. Ialomita, DN2A Tronson Km79+475 - Km86+324

Nr. Crt	Nr cadastral Nr. topografic	Suprafața* (mp)	Observații / Referințe
A1	24184	Din acte: 3.990.000 Masurata: 132.973	Sector cadastral:0 Teren neimprejmuit; Tronson DN2A Km79+475 - Km86+324

B. Partea II. Proprietari și acte

Inscrieri privitoare la dreptul de proprietate și alte drepturi reale		Referințe
117161 / 25/11/2022		
Act Normativ nr. 1705, din 29/11/2006 emis de GUVERNUL ROMANIEI (Hotarare Guvern nr.1705 din 29.11.2006 ; inscris sub semnatura privata nr 93/3717 din 01.04.2004, emis de RA ANDR;act administrativ nr 2 din 31.03.2020, emis de MINISTERUL TRANSPORTURILOR;inscris sub semnatura privata nr 58269 din 23.11.2021, emis de CNAIR SA DRDP CT;act administrativ nr 4 din 04.08.2021, emis de MINISTERUL TRANSPORTURILOR;inscris sub semnatura privata nr DG1/1585 din 16.08.2022, emis de CNAIR SA DRDP CT; ordonanta nr 43 din 28.08.1997, emis de GUVERNUL ROMANIEI;act normativ nr 1275 din 08.12.1990, emis de GUVERNUL ROMANIEI;act administrativ nr 36814 din 21.09.2018, emis de MINISTERUL TRANSPORTURILOR;act administrativ nr MM/487 din 04.02.2004, emis de MINISTERUL TRANSPORTURILOR, CONSTRUCTIILOR SI TURISMULUI;act administrativ nr 5 din 02.03.2022, emis de MINISTERUL TRANSPORTURILOR;ordonanta nr 84 din 18.09.2003, emis de GUVERNUL ROMANIEI;act normativ nr 370 din 29.03.2021, emis de GUVERNUL ROMANIEI;act administrativ nr 1 din 05.04.2019, emis de MINISTERUL TRANSPORTURILOR;inscris sub semnatura privata nr FN din 16.11.2022, emis de CNAIR SA DRDP CT;act administrativ nr 3230407 din 06.10.2016, emis de ONRC;act normativ nr 533 din 24.07.2019, emis de GUVERNUL ROMANIEI;act administrativ nr 3 din 17.12.2020, emis de MINISTERUL TRANSPORTURILOR);		
B1	Intabulare, drept de PROPRIETATE,publica, dobandit prin Lege, cota actuala 1/1, cota initiala 1/1 1) STATUL ROMAN , CIF:999999999999	A1
B2	Intabulare, drept de ADMINISTRARE 1) MINISTERUL TRANSPORTURILOR SI INFRASTRUCTURII , CIF:999999999999	A1

C. Partea III. SARCINI

Inscrieri privind dezmembramentele dreptului de proprietate, drepturi reale de garanție și sarcini		Referințe
117161 / 25/11/2022		
Act Normativ nr. 1705, din 29/11/2006 emis de GUVERNUL ROMANIEI (Hotarare Guvern nr.1705 din 29.11.2006 ; inscris sub semnatura privata nr 93/3717 din 01.04.2004, emis de RA ANDR;act administrativ nr 2 din 31.03.2020, emis de MINISTERUL TRANSPORTURILOR;inscris sub semnatura privata nr 58269 din 23.11.2021, emis de CNAIR SA DRDP CT;act administrativ nr 4 din 04.08.2021, emis de MINISTERUL TRANSPORTURILOR;inscris sub semnatura privata nr DG1/1585 din 16.08.2022, emis de CNAIR SA DRDP CT; ordonanta nr 43 din 28.08.1997, emis de GUVERNUL ROMANIEI;act normativ nr 1275 din 08.12.1990, emis de GUVERNUL ROMANIEI;act administrativ nr 36814 din 21.09.2018, emis de MINISTERUL TRANSPORTURILOR;act administrativ nr MM/487 din 04.02.2004, emis de MINISTERUL TRANSPORTURILOR, CONSTRUCTIILOR SI TURISMULUI;act administrativ nr 5 din 02.03.2022, emis de MINISTERUL TRANSPORTURILOR;ordonanta nr 84 din 18.09.2003, emis de GUVERNUL ROMANIEI;act normativ nr 370 din 29.03.2021, emis de GUVERNUL ROMANIEI;act administrativ nr 1 din 05.04.2019, emis de MINISTERUL TRANSPORTURILOR;inscris sub semnatura privata nr FN din 16.11.2022, emis de CNAIR SA DRDP CT;act administrativ nr 3230407 din 06.10.2016, emis de ONRC;act normativ nr 533 din 24.07.2019, emis de GUVERNUL ROMANIEI;act administrativ nr 3 din 17.12.2020, emis de MINISTERUL TRANSPORTURILOR);		
C1	Intabulare, drept de CONCESIUNE 1) COMPANIA NAȚIONALĂ DE ADMINISTRARE A INFRASTRUCTURII RUTIERE SA , CIF:16054368	A1


Anexa Nr. 1 La Partea I

Teren

Nr cadastral	Suprafața (mp)*	Observații / Referințe
24184	Din acte: 3.990.000 Masurata: 132.973	Tronson DN2A Km79+475 - Km86+324

* Suprafața este determinată în planul de proiecție Stereo 70.

DETALII LINIARE IMOBIL



Date referitoare la teren

Crt	Categorie folosință	Intra vilan	Suprafața (mp)	Tarla	Parcelă	Nr. topo	Observații / Referințe
1	drum	NU	18.147	-	-	-	
2	drum	DA	98.415	-	-	-	
3	drum	NU	16.411	-	-	-	

Lungime Segmente

1) Valorile lungimilor segmentelor sunt obținute din proiecție în plan.

Punct început	X / Y	Punct sfârșit	X / Y	Lungime segment	Punct început	X / Y	Punct sfârșit	X / Y	Lungime segment	Punct început	X / Y	Punct sfârșit	X / Y	Lungime segment
1	701.771,156 348.749,006	2	701.801,15 348.758,11	31.345	2	701.801,15 348.758,11	3	701.866,41 348.777,8	68.166	3	701.866,41 348.777,8	4	701.906,619 348.788,764	41.677
4	701.906,619 348.788,764	5	701.910,37 348.789,876	3.913	5	701.910,37 348.789,876	6	702.054,852 348.832,239	150.564	6	702.054,852 348.832,239	7	702.068,526 348.835,175	13.985
7	702.068,526 348.835,175	8	702.081,722 348.837,514	13.402	8	702.081,722 348.837,514	9	702.084,128 348.837,94	2.444	9	702.084,128 348.837,94	10	702.112,946 348.841,76	29.07

Punct început	X / Y	Punct sfârșit	X / Y	Lungime segment	Punct început	X / Y	Punct sfârșit	X / Y	Lungime segment	Punct început	X / Y	Punct sfârșit	X / Y	Lungime segment
10	702.112,946 348.841,76	11	702.228,612 348.848,631	115.87	11	702.228,612 348.848,631	12	702.262,841 348.850,297	34.269	12	702.262,841 348.850,297	13	702.276,605 348.850,967	13.78
13	702.276,605 348.850,967	14	702.301,555 348.852,181	24.98	14	702.301,555 348.852,181	15	702.451,566 348.859,629	150.196	15	702.451,566 348.859,629	16	702.479,982 348.862,223	28.534
16	702.479,982 348.862,223	17	702.497,573 348.863,829	17.664	17	702.497,573 348.863,829	18	702.515,779 348.865,491	18.282	18	702.515,779 348.865,491	19	702.708,653 348.886,055	193.967
19	702.708,653 348.886,055	20	702.784,171 348.894,688	76.01	20	702.784,171 348.894,688	21	702.822,129 348.902,484	38.75	21	702.822,129 348.902,484	22	702.827,16 348.904,221	5.323
22	702.827,16 348.904,221	23	702.864,439 348.917,094	39.439	23	702.864,439 348.917,094	24	702.941,885 348.946,911	82.988	24	702.941,885 348.946,911	25	702.970,718 348.958,031	30.903
25	702.970,718 348.958,031	26	702.980,34 348.961,742	10.313	26	702.980,34 348.961,742	27	703.122,176 349.016,445	152.019	27	703.122,176 349.016,445	28	703.178,265 349.038,008	60.091
28	703.178,265 349.038,008	29	703.192,026 349.042,943	14.619	29	703.192,026 349.042,943	30	703.222,146 349.048,513	30.63	30	703.222,146 349.048,513	31	703.252,673 349.051,224	30.647
31	703.252,673 349.051,224	32	703.256,375 349.051,439	3.709	32	703.256,375 349.051,439	33	703.268,137 349.051,926	11.772	33	703.268,137 349.051,926	34	703.275,327 349.052,224	7.196
34	703.275,327 349.052,224	35	703.286,257 349.052,676	10.94	35	703.286,257 349.052,676	36	703.324,243 349.053,792	38.002	36	703.324,243 349.053,792	37	703.337,975 349.054,196	13.738
37	703.337,975 349.054,196	38	703.339,226 349.054,407	1.269	38	703.339,226 349.054,407	39	703.374,31 349.058,953	35.377	39	703.374,31 349.058,953	40	703.410,786 349.069,248	37.901
40	703.410,786 349.069,248	41	703.475,969 349.087,324	67.643	41	703.475,969 349.087,324	42	703.630,493 349.132,404	160.966	42	703.630,493 349.132,404	43	703.637,637 349.134,479	7.439
43	703.637,637 349.134,479	44	703.702,751 349.152,92	67.675	44	703.702,751 349.152,92	45	703.768,466 349.172,483	68.565	45	703.768,466 349.172,483	46	703.802,015 349.186,04	36.184
46	703.802,015 349.186,04	47	703.813,292 349.190,598	12.164	47	703.813,292 349.190,598	48	703.828,529 349.196,755	16.434	48	703.828,529 349.196,755	49	703.856,345 349.210,525	31.038
49	703.856,345 349.210,525	50	703.862,954 349.213,798	7.375	50	703.862,954 349.213,798	51	703.917,13 349.240,618	60.451	51	703.917,13 349.240,618	52	703.995,035 349.278,506	86.63
52	703.995,035 349.278,506	53	704.001,78 349.281,786	7.5	53	704.001,78 349.281,786	54	704.084,304 349.321,661	91.653	54	704.084,304 349.321,661	55	704.129,275 349.343,865	50.154
55	704.129,275 349.343,865	56	704.168,651 349.367,524	45.937	56	704.168,651 349.367,524	57	704.202,047 349.388,484	39.429	57	704.202,047 349.388,484	58	704.407,241 349.527,306	247.742
58	704.407,241 349.527,306	59	704.412,594 349.530,994	6.501	59	704.412,594 349.530,994	60	704.413,239 349.531,439	0.784	60	704.413,239 349.531,439	61	704.452,794 349.555,741	46.424
61	704.452,794 349.555,741	62	704.473,398 349.565,977	23.006	62	704.473,398 349.565,977	63	704.546,432 349.594,922	78.561	63	704.546,432 349.594,922	64	704.593,243 349.612,71	50.077
64	704.593,243 349.612,71	65	704.634,161 349.628,293	43.784	65	704.634,161 349.628,293	66	704.677,841 349.645,256	46.859	66	704.677,841 349.645,256	67	704.731,343 349.666,884	57.708
67	704.731,343 349.666,884	68	704.741,781 349.672,036	11.64	68	704.741,781 349.672,036	69	704.764,321 349.685,649	26.332	69	704.764,321 349.685,649	70	704.790,322 349.706,148	33.11
70	704.790,322 349.706,148	71	704.839,249 349.747,18	63.855	71	704.839,249 349.747,18	72	704.850,1 349.755,573	13.719	72	704.850,1 349.755,573	73	704.856,567 349.760,575	8.175
73	704.856,567 349.760,575	74	704.894,236 349.789,71	47.622	74	704.894,236 349.789,71	75	704.924,762 349.814,472	39.306	75	704.924,762 349.814,472	76	704.950,672 349.836,604	34.076
76	704.950,672 349.836,604	77	704.982,903 349.863,916	42.247	77	704.982,903 349.863,916	78	705.000,642 349.878,352	22.871	78	705.000,642 349.878,352	79	705.005,713 349.882,685	6.67
79	705.005,713 349.882,685	80	705.018,964 349.894,006	17.428	80	705.018,964 349.894,006	81	705.048,03 349.918,841	38.231	81	705.048,03 349.918,841	82	705.067,134 349.936,131	25.766
82	705.067,134 349.936,131	83	705.085,172 349.956,782	27.42	83	705.085,172 349.956,782	84	705.101,606 349.973,769	23.635	84	705.101,606 349.973,769	85	705.129,327 350.002,538	39.952
85	705.129,327 350.002,538	86	705.160,14 350.034,079	44.094	86	705.160,14 350.034,079	87	705.222,036 350.097,63	88.712	87	705.222,036 350.097,63	88	705.275,44 350.153,544	77.32
88	705.275,44 350.153,544	89	705.289,543 350.165,083	18.222	89	705.289,543 350.165,083	90	705.315,324 350.191,236	36.724	90	705.315,324 350.191,236	91	705.348,073 350.224,458	46.65
91	705.348,073 350.224,458	92	705.363,193 350.239,795	21.537	92	705.363,193 350.239,795	93	705.368,703 350.245,491	7.925	93	705.368,703 350.245,491	94	705.385,256 350.262,597	23.804
94	705.385,256 350.262,597	95	705.387,709 350.265,164	3.55	95	705.387,709 350.265,164	96	705.495,826 350.378,305	156.494	96	705.495,826 350.378,305	97	705.498,126 350.380,686	3.31
97	705.498,126 350.380,686	98	705.517,395 350.400,629	27.732	98	705.517,395 350.400,629	99	705.543,258 350.427,398	37.222	99	705.543,258 350.427,398	100	705.555,408 350.439,973	17.486
100	705.555,408 350.439,973	101	705.585,98 350.471,615	43.998	101	705.585,98 350.471,615	102	705.589,69 350.475,479	5.357	102	705.589,69 350.475,479	103	705.610,41 350.497,057	29.915
103	705.610,41 350.497,057	104	705.617,055 350.503,976	9.593	104	705.617,055 350.503,976	105	705.634,273 350.521,492	24.562	105	705.634,273 350.521,492	106	705.679,366 350.567,366	64.326
106	705.679,366 350.567,366	107	705.697,447 350.585,76	25.793	107	705.697,447 350.585,76	108	705.714,713 350.603,325	24.63	108	705.714,713 350.603,325	109	705.740,019 350.629,069	36.1

Punct început	X / Y	Punct sfârșit	X / Y	Lungime segment	Punct început	X / Y	Punct sfârșit	X / Y	Lungime segment	Punct început	X / Y	Punct sfârșit	X / Y	Lungime segment
109	705.740,019 350.629,069	110	705.740,543 350.629,614	0.756	110	705.740,543 350.629,614	111	705.776,846 350.667,355	52.36 6	111	705.776,846 350.667,355	112	705.818,482 350.710,64	60.06
112	705.818,482 350.710,64	113	705.842,961 350.736,09	35.31 2	113	705.842,961 350.736,09	114	705.843,408 350.736,554	0.644	114	705.843,408 350.736,554	115	705.850,265 350.743,683	9.892
115	705.850,265 350.743,683	116	705.862,363 350.756,273	17.46 1	116	705.862,363 350.756,273	117	705.884,131 350.779,528	31.85 3	117	705.884,131 350.779,528	118	705.898,606 350.794,993	21.18 2
118	705.898,606 350.794,993	119	705.918,1 350.815,818	28.52 6	119	705.918,1 350.815,818	120	705.951,99 350.852,023	49.59 1	120	705.951,99 350.852,023	121	705.976,528 350.878,238	35.90 7
121	705.976,528 350.878,238	122	705.985,932 350.888,284	13.76 1	122	705.985,932 350.888,284	123	706.016,94 350.921,41	45.37 5	123	706.016,94 350.921,41	124	706.031,998 350.937,497	22.03 5
124	706.031,998 350.937,497	125	706.042,778 350.948,815	15.63	125	706.042,778 350.948,815	126	706.075,0 350.982,645	46.72	126	706.075,0 350.982,645	127	706.089,786 350.998,169	21.43 9
127	706.089,786 350.998,169	128	706.096,581 351.005,304	9.854	128	706.096,581 351.005,304	129	706.103,316 351.012,374	9.764	129	706.103,316 351.012,374	130	706.115,099 351.024,746	17.08 6
130	706.115,099 351.024,746	131	706.119,972 351.029,862	7.065	131	706.119,972 351.029,862	132	706.150,238 351.059,459	42.33 2	132	706.150,238 351.059,459	133	706.159,86 351.068,868	13.45 8
133	706.159,86 351.068,868	134	706.236,249 351.150,496	111.7 96	134	706.236,249 351.150,496	135	706.348,153 351.268,058	162.3 06	135	706.348,153 351.268,058	136	706.397,257 351.320,099	71.55
136	706.397,257 351.320,099	137	706.440,304 351.365,253	62.38 5	137	706.440,304 351.365,253	138	706.549,831 351.480,239	158.8 02	138	706.549,831 351.480,239	139	706.581,293 351.507,457	41.60 1
139	706.581,293 351.507,457	140	706.579,42 351.511,081	4.079	140	706.579,42 351.511,081	141	706.579,1 351.511,7	0.697	141	706.579,1 351.511,7	142	706.574,892 351.520,471	9.728
142	706.574,892 351.520,471	143	706.571,716 351.527,091	7.342	143	706.571,716 351.527,091	144	706.538,7 351.498,578	43.62 4	144	706.538,7 351.498,578	145	706.530,483 351.491,182	11.05 5
145	706.530,483 351.491,182	146	706.527,707 351.488,709	3.718	146	706.527,707 351.488,709	147	706.516,034 351.476,442	16.93 3	147	706.516,034 351.476,442	148	706.492,424 351.451,63	34.25
148	706.492,424 351.451,63	149	706.475,003 351.433,344	25.25 6	149	706.475,003 351.433,344	150	706.459,976 351.417,883	21.56	150	706.459,976 351.417,883	151	706.450,025 351.406,31	15.26 3
151	706.450,025 351.406,31	152	706.441,237 351.396,111	13.46 2	152	706.441,237 351.396,111	153	706.430,202 351.385,147	15.55 6	153	706.430,202 351.385,147	154	706.420,01 351.374,993	14.38 6
154	706.420,01 351.374,993	155	706.413,125 351.368,134	9.719	155	706.413,125 351.368,134	156	706.408,078 351.360,086	9.5	156	706.408,078 351.360,086	157	706.277,315 351.224,557	188.3 27
157	706.277,315 351.224,557	158	706.203,057 351.147,593	106.9 48	158	706.203,057 351.147,593	159	706.132,54 351.073,15	102.5 4	159	706.132,54 351.073,15	160	706.002,736 350.939,001	186.6 68
160	706.002,736 350.939,001	161	705.993,677 350.929,541	13.09 8	161	705.993,677 350.929,541	162	705.827,949 350.756,49	239.6 09	162	705.827,949 350.756,49	163	705.802,41 350.729,704	37.01
163	705.802,41 350.729,704	164	705.793,754 350.721,826	11.70 4	164	705.793,754 350.721,826	165	705.685,526 350.607,808	157.2 05	165	705.685,526 350.607,808	166	705.663,199 350.588,503	29.51 6
166	705.663,199 350.588,503	167	705.644,742 350.566,613	28.63 3	167	705.644,742 350.566,613	168	705.539,602 350.458,376	150.8 96	168	705.539,602 350.458,376	169	705.483,996 350.400,078	80.56 5
169	705.483,996 350.400,078	170	705.415,697 350.329,752	98.03 3	170	705.415,697 350.329,752	171	705.331,136 350.240,641	122.8 47	171	705.331,136 350.240,641	172	705.259,888 350.165,004	103.9 1
172	705.259,888 350.165,004	173	705.205,963 350.109,172	77.62 2	173	705.205,963 350.109,172	174	705.144,082 350.044,165	89.75 1	174	705.144,082 350.044,165	175	705.104,992 350.002,444	57.17 2
175	705.104,992 350.002,444	176	705.041,796 349.937,057	90.93 5	176	705.041,796 349.937,057	177	705.024,644 349.921,276	23.30 7	177	705.024,644 349.921,276	178	704.997,658 349.897,553	35.93 1
178	704.997,658 349.897,553	179	704.973,09 349.877,414	31.76 8	179	704.973,09 349.877,414	180	704.967,182 349.872,571	7.639	180	704.967,182 349.872,571	181	704.965,425 349.871,111	2.284
181	704.965,425 349.871,111	182	704.912,055 349.826,754	69.39 7	182	704.912,055 349.826,754	183	704.879,93 349.800,062	41.76 7	183	704.879,93 349.800,062	184	704.878,47 349.798,849	1.898
184	704.878,47 349.798,849	185	704.870,776 349.792,59	9.919	185	704.870,776 349.792,59	186	704.861,835 349.785,501	11.41	186	704.861,835 349.785,501	187	704.814,409 349.747,303	60.89 6
187	704.814,409 349.747,303	188	704.749,998 349.696,627	81.95 6	188	704.749,998 349.696,627	189	704.742,421 349.692,015	8.87	189	704.742,421 349.692,015	190	704.720,943 349.681,174	24.05 9
190	704.720,943 349.681,174	191	704.701,419 349.672,825	21.23 4	191	704.701,419 349.672,825	192	704.583,769 349.627,76	125.9 86	192	704.583,769 349.627,76	193	704.579,585 349.626,158	4.48
193	704.579,585 349.626,158	194	704.572,063 349.623,136	8.107	194	704.572,063 349.623,136	195	704.457,645 349.577,177	123.3 03	195	704.457,645 349.577,177	196	704.456,622 349.576,766	1.103
196	704.456,622 349.576,766	197	704.450,677 349.574,009	6.553	197	704.450,677 349.574,009	198	704.429,978 349.562,887	23.49 8	198	704.429,978 349.562,887	199	704.398,377 349.542,43	37.64 5
199	704.398,377 349.542,43	200	704.321,929 349.490,991	92.14 2	200	704.321,929 349.490,991	201	704.244,977 349.439,392	92.65	201	704.244,977 349.439,392	202	704.157,826 349.380,739	105.0 5
202	704.157,826 349.380,739	203	704.145,838 349.373,53	13.98 8	203	704.145,838 349.373,53	204	704.122,38 349.360,221	26.97 1	204	704.122,38 349.360,221	205	704.076,456 349.337,049	51.43 9
205	704.076,456 349.337,049	206	704.059,406 349.328,884	18.90 5	206	704.059,406 349.328,884	207	704.049,582 349.324,179	10.89 2	207	704.049,582 349.324,179	208	703.918,25 349.261,047	145.7 18

Punct început	X / Y	Punct sfârșit	X / Y	Lungime segment	Punct început	X / Y	Punct sfârșit	X / Y	Lungime segment	Punct început	X / Y	Punct sfârșit	X / Y	Lungime segment
208	703.918,25 349.261,047	209	703.873,911 349.239,52	49.288	209	703.873,911 349.239,52	210	703.867,663 349.236,52	6.931	210	703.867,663 349.236,52	211	703.813,156 349.210,66	60.331
211	703.813,156 349.210,66	212	703.775,207 349.194,226	41.355	212	703.775,207 349.194,226	213	703.746,976 349.184,159	29.972	213	703.746,976 349.184,159	214	703.723,172 349.177,0	24.857
214	703.723,172 349.177,0	215	703.716,26 349.174,922	7.217	215	703.716,26 349.174,922	216	703.708,245 349.172,524	8.366	216	703.708,245 349.172,524	217	703.640,498 349.152,258	70.714
217	703.640,498 349.152,258	218	703.441,333 349.094,453	207.384	218	703.441,333 349.094,453	219	703.401,312 349.083,534	41.484	219	703.401,312 349.083,534	220	703.377,154 349.077,823	24.824
220	703.377,154 349.077,823	221	703.357,657 349.074,214	19.828	221	703.357,657 349.074,214	222	703.339,242 349.071,332	18.639	222	703.339,242 349.071,332	223	703.332,1 349.070,88	7.156
223	703.332,1 349.070,88	224	703.326,951 349.070,554	5.159	224	703.326,951 349.070,554	225	703.229,153 349.066,91	97.866	225	703.229,153 349.066,91	226	703.211,772 349.064,487	17.549
226	703.211,772 349.064,487	227	703.204,721 349.063,514	7.118	227	703.204,721 349.063,514	228	703.199,095 349.062,339	5.747	228	703.199,095 349.062,339	229	703.186,852 349.058,443	12.848
229	703.186,852 349.058,443	230	703.173,351 349.053,51	14.374	230	703.173,351 349.053,51	231	703.139,811 349.041,204	35.726	231	703.139,811 349.041,204	232	703.104,379 349.027,183	38.106
232	703.104,379 349.027,183	233	702.846,467 348.928,408	276.179	233	702.846,467 348.928,408	234	702.814,89 348.918,475	33.102	234	702.814,89 348.918,475	235	702.806,395 348.915,803	8.905
235	702.806,395 348.915,803	236	702.798,471 348.913,395	8.282	236	702.798,471 348.913,395	237	702.797,403 348.913,115	1.104	237	702.797,403 348.913,115	238	702.791,907 348.911,676	5.682
238	702.791,907 348.911,676	239	702.781,521 348.910,249	10.484	239	702.781,521 348.910,249	240	702.767,148 348.908,458	14.484	240	702.767,148 348.908,458	241	702.697,253 348.901,253	70.265
241	702.697,253 348.901,253	242	702.578,142 348.889,377	119.702	242	702.578,142 348.889,377	243	702.494,854 348.880,579	83.751	243	702.494,854 348.880,579	244	702.481,456 348.879,203	13.468
244	702.481,456 348.879,203	245	702.479,447 348.879,035	2.016	245	702.479,447 348.879,035	246	702.439,602 348.875,711	39.983	246	702.439,602 348.875,711	247	702.359,377 348.871,34	80.344
247	702.359,377 348.871,34	248	702.122,353 348.860,469	237.273	248	702.122,353 348.860,469	249	702.058,462 348.853,658	64.253	249	702.058,462 348.853,658	250	702.049,153 348.851,652	9.523
250	702.049,153 348.851,652	251	702.045,067 348.850,512	4.242	251	702.045,067 348.850,512	252	702.014,224 348.841,909	32.02	252	702.014,224 348.841,909	253	701.960,294 348.826,584	56.065
253	701.960,294 348.826,584	254	701.906,432 348.810,68	56.161	254	701.906,432 348.810,68	255	701.899,405 348.808,873	7.256	255	701.899,405 348.808,873	256	701.879,571 348.803,771	20.48
256	701.879,571 348.803,771	257	701.712,076 348.753,165	174.973	257	701.712,076 348.753,165	258	701.585,848 348.715,538	131.717	258	701.585,848 348.715,538	259	701.576,026 348.712,61	10.249
259	701.576,026 348.712,61	260	701.439,134 348.671,805	142.844	260	701.439,134 348.671,805	261	701.346,363 348.644,152	96.805	261	701.346,363 348.644,152	262	701.256,713 348.617,428	93.548
262	701.256,713 348.617,428	263	701.221,551 348.606,903	36.703	263	701.221,551 348.606,903	264	701.184,992 348.596,48	38.016	264	701.184,992 348.596,48	265	701.038,104 348.549,937	154.085
265	701.038,104 348.549,937	266	700.959,347 348.526,614	82.138	266	700.959,347 348.526,614	267	700.920,382 348.514,025	40.948	267	700.920,382 348.514,025	268	700.828,586 348.488,598	95.252
268	700.828,586 348.488,598	269	700.747,586 348.462,104	85.223	269	700.747,586 348.462,104	270	700.708,267 348.450,043	41.127	270	700.708,267 348.450,043	271	700.733,067 348.437,359	27.855
271	700.733,067 348.437,359	272	700.743,502 348.440,568	10.917	272	700.743,502 348.440,568	273	700.857,533 348.475,641	119.303	273	700.857,533 348.475,641	274	701.015,152 348.523,47	164.716
274	701.015,152 348.523,47	275	701.194,738 348.577,634	187.576	275	701.194,738 348.577,634	276	701.350,713 348.624,227	162.785	276	701.350,713 348.624,227	277	701.409,393 348.641,534	61.179
277	701.409,393 348.641,534	278	701.558,829 348.685,606	155.799	278	701.558,829 348.685,606	279	701.589,967 348.694,901	32.496	279	701.589,967 348.694,901	280	701.593,805 348.696,047	4.005
280	701.593,805 348.696,047	281	701.731,448 348.737,135	143.645	281	701.731,448 348.737,135	1	701.771,156 348.749,006	41.444					

** Lungimile segmentelor sunt determinate în planul de proiecție Stereo 70 și sunt rotunjite la 1 milimetru.

*** Distanța dintre puncte este formată din segmente cumulate ce sunt mai mici decât valoarea 1 milimetru.

**DATE DESPRE IMOBILUL NR. 100003**

Oficiul de Cadastru și Publicitate Imobiliară IALOMITA
Biroul de Cadastru și Publicitate Imobiliară Slobozia

A. Partea I. Descrierea imobilului

TEREN Extravilan

Adresa: Jud. Ialomita

Nr. Crt	Nr cadastral Nr. topografic	Suprafața* (mp)	Observații / Referințe
A1		5.583	Sector cadastral:0 Teren neimprejmuit;

B. Partea II. Proprietari și acte

Inscrieri privitoare la dreptul de proprietate și alte drepturi reale		Referințe
/		
Act Administrativ nr. 5867, din 13/11/2024 emis de PRIMARIA COM. OGRADA;		
B1	Inscrierea posesiei, drept de PROPRIETATE, dobandit prin Lege, cota actuala 1/1, cota initiala 1/1 1) NEIDENTIFICAT NEIDENTIFICAT	A1
Act Normativ nr. 7, din 13/03/1996 emis de PARLAMENTUL ROMANIEI (art.13 alin.(15));		
B2	SE NOTEAZA MENTIUNEA DE PROPRIETAR NEIDENTIFICAT	A1

C. Partea III. SARCINI .

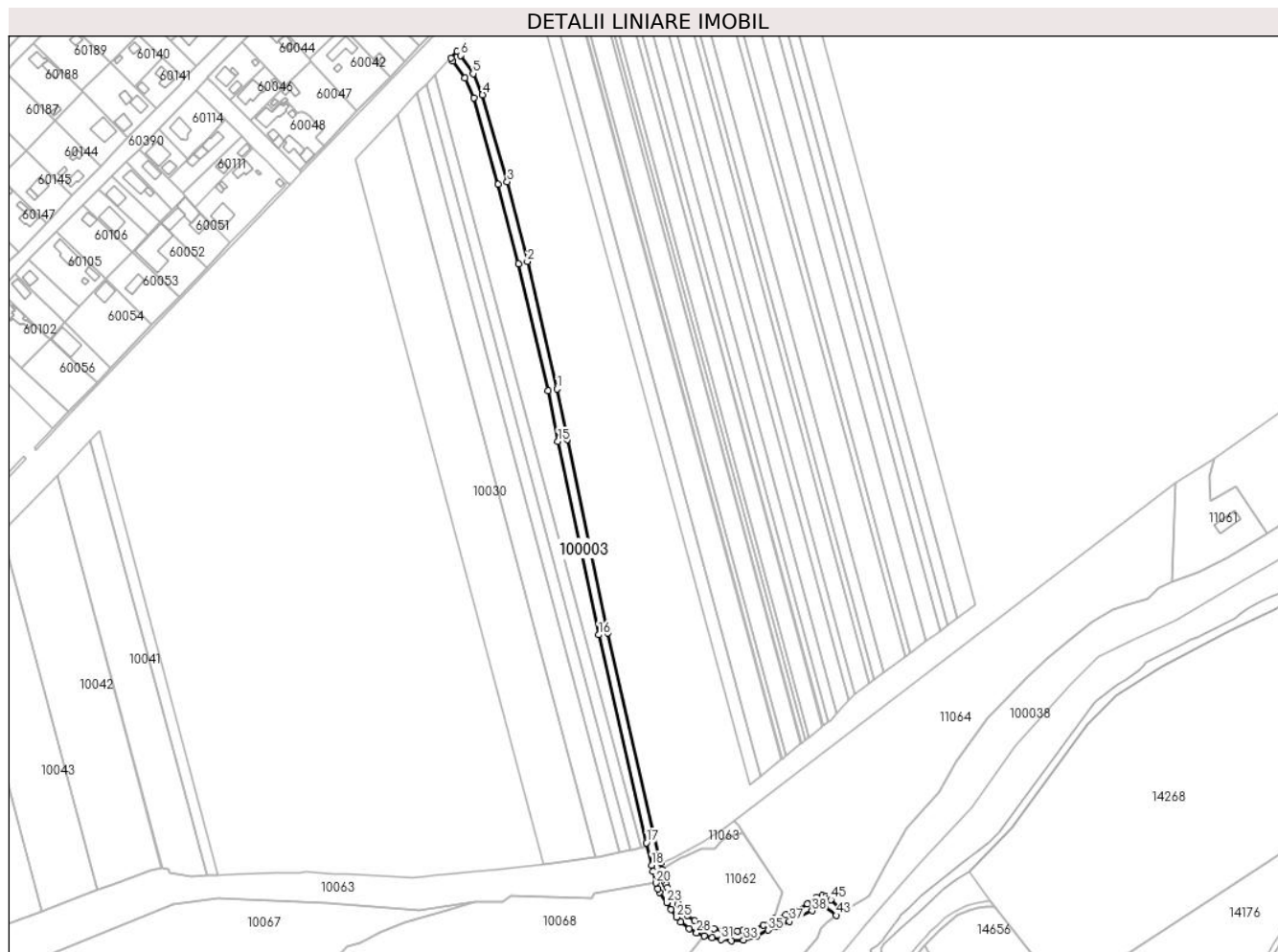
Inscrieri privind dezmembramintele dreptului de proprietate, drepturi reale de garanție și sarcini	Referințe
NU SUNT	

Anexa Nr. 1 La Partea I

Teren

Nr cadastral	Suprafața (mp)*	Observații / Referințe
	5.583	

* Suprafața este determinată în planul de proiecție Stereo 70.



Date referitoare la teren

Crt	Categorie folosință	Intravilan	Suprafața (mp)	Tarla	Parcelă	Nr. topo	Observații / Referințe
1	drum	NU	5.583	-	-	-	DE 590

Lungime Segmente

1) Valorile lungimilor segmentelor sunt obținute din proiecție în plan.

Punct început	X / Y	Punct sfârșit	X / Y	Lungime segment	Punct început	X / Y	Punct sfârșit	X / Y	Lungime segment	Punct început	X / Y	Punct sfârșit	X / Y	Lungime segment
1	706.195,216 350.775,485	2	706.172,885 350.871,505	98.58 2	2	706.172,885 350.871,505	3	706.157,745 350.931,554	61.92 9	3	706.157,745 350.931,554	4	706.139,104 350.997,146	68.19
4	706.139,104 350.997,146	5	706.132,006 351.013,048	17.41 4	5	706.132,006 351.013,048	6	706.122,425 351.026,791	16.75 3	6	706.122,425 351.026,791	7	706.119,972 351.029,862	3.931
7	706.119,972 351.029,862	8	706.115,099 351.024,746	7.065	8	706.115,099 351.024,746	9	706.116,814 351.022,6	2.747	9	706.116,814 351.022,6	10	706.125,884 351.009,589	15.86 1
10	706.125,884 351.009,589	11	706.132,508 350.994,751	16.24 9	11	706.132,508 350.994,751	12	706.150,983 350.929,741	67.58 4	12	706.150,983 350.929,741	13	706.166,082 350.869,856	61.75 9
13	706.166,082 350.869,856	14	706.188,374 350.774,004	98.41	14	706.188,374 350.774,004	15	706.196,0 350.735,962	38.79 9	15	706.196,0 350.735,962	16	706.226,684 350.590,169	148.9 86
16	706.226,684 350.590,169	17	706.262,72 350.433,54	160.7 22	17	706.262,72 350.433,54	18	706.266,522 350.416,704	17.25 9	18	706.266,522 350.416,704	19	706.267,614 350.411,868	4.958

Punct început	X / Y	Punct sfârșit	X / Y	Lungime segment	Punct început	X / Y	Punct sfârșit	X / Y	Lungime segment	Punct început	X / Y	Punct sfârșit	X / Y	Lungime segment
19	706.267,614 350.411,868	20	706.269,737 350.403,217	8.908	20	706.269,737 350.403,217	21	706.271,114 350.398,987	4.448	21	706.271,114 350.398,987	22	706.272,472 350.396,272	3.036
22	706.272,472 350.396,272	23	706.277,944 350.388,448	9.547	23	706.277,944 350.388,448	24	706.281,081 350.383,391	5.951	24	706.281,081 350.383,391	25	706.285,566 350.377,387	7.493
25	706.285,566 350.377,387	26	706.288,699 350.373,942	4.657	26	706.288,699 350.373,942	27	706.294,86 350.368,751	8.056	27	706.294,86 350.368,751	28	706.300,545 350.365,663	6.47
28	706.300,545 350.365,663	29	706.306,368 350.363,283	6.291	29	706.306,368 350.363,283	30	706.312,079 350.361,799	5.901	30	706.312,079 350.361,799	31	706.319,032 350.360,64	7.049
31	706.319,032 350.360,64	32	706.326,721 350.359,596	7.76	32	706.326,721 350.359,596	33	706.336,023 350.360,318	9.329	33	706.336,023 350.360,318	34	706.345,404 350.363,082	9.78
34	706.345,404 350.363,082	35	706.354,397 350.367,701	10.11	35	706.354,397 350.367,701	36	706.361,667 350.369,984	7.62	36	706.361,667 350.369,984	37	706.370,612 350.374,225	9.899
37	706.370,612 350.374,225	38	706.387,627 350.382,317	18.841	38	706.387,627 350.382,317	39	706.394,14 350.386,027	7.496	39	706.394,14 350.386,027	40	706.395,601 350.386,601	1.57
40	706.395,601 350.386,601	41	706.396,106 350.386,205	0.641	41	706.396,106 350.386,205	42	706.397,231 350.385,4	1.384	42	706.397,231 350.385,4	43	706.405,753 350.378,874	10.734
43	706.405,753 350.378,874	44	706.410,657 350.381,789	5.705	44	706.410,657 350.381,789	45	706.401,788 350.390,746	12.606	45	706.401,788 350.390,746	46	706.400,305 350.391,808	1.823
46	706.400,305 350.391,808	47	706.398,204 350.393,456	2.671	47	706.398,204 350.393,456	48	706.395,223 350.393,973	3.025	48	706.395,223 350.393,973	49	706.390,772 350.392,225	4.782
49	706.390,772 350.392,225	50	706.384,039 350.387,404	8.282	50	706.384,039 350.387,404	51	706.367,863 350.379,353	18.069	51	706.367,863 350.379,353	52	706.358,706 350.376,382	9.627
52	706.358,706 350.376,382	53	706.351,043 350.371,649	9.007	53	706.351,043 350.371,649	54	706.343,675 350.368,04	8.205	54	706.343,675 350.368,04	55	706.335,436 350.367,294	8.272
55	706.335,436 350.367,294	56	706.331,277 350.366,968	4.172	56	706.331,277 350.366,968	57	706.326,924 350.366,633	4.366	57	706.326,924 350.366,633	58	706.320,079 350.367,563	6.908
58	706.320,079 350.367,563	59	706.313,538 350.368,652	6.631	59	706.313,538 350.368,652	60	706.308,583 350.369,94	5.12	60	706.308,583 350.369,94	61	706.303,549 350.371,997	5.438
61	706.303,549 350.371,997	62	706.298,827 350.374,563	5.374	62	706.298,827 350.374,563	63	706.293,565 350.378,996	6.88	63	706.293,565 350.378,996	64	706.290,971 350.381,848	3.855
64	706.290,971 350.381,848	65	706.286,87 350.387,338	6.853	65	706.286,87 350.387,338	66	706.283,791 350.392,302	5.842	66	706.283,791 350.392,302	67	706.278,503 350.399,863	9.226
67	706.278,503 350.399,863	68	706.277,547 350.401,774	2.137	68	706.277,547 350.401,774	69	706.276,806 350.403,781	2.139	69	706.276,806 350.403,781	70	706.274,428 350.413,473	9.98
70	706.274,428 350.413,473	71	706.273,35 350.418,246	4.893	71	706.273,35 350.418,246	72	706.268,282 350.440,686	23.005	72	706.268,282 350.440,686	73	706.233,521 350.591,676	154.939
73	706.233,521 350.591,676	74	706.202,857 350.737,371	148.887	74	706.202,857 350.737,371	1	706.195,216 350.775,485	38.872					

** Lungimile segmentelor sunt determinate în planul de proiecție Stereo 70 și sunt rotunjite la 1 milimetru.

*** Distanța dintre puncte este formată din segmente cumulate ce sunt mai mici decât valoarea 1 milimetru.

**DATE DESPRE IMOBILUL NR. 100004**

Oficiul de Cadastru și Publicitate Imobiliară IALOMITA
Biroul de Cadastru și Publicitate Imobiliară Slobozia

A. Partea I. Descrierea imobilului

TEREN Intravilan

Adresa: Loc. Ograda, Jud. Ialomita

Nr. Crt	Nr cadastral Nr. topografic	Suprafața* (mp)	Observații / Referințe
A1		340	Sector cadastral:0 Teren neimprejmuit;

B. Partea II. Proprietari și acte

Inscrieri privitoare la dreptul de proprietate și alte drepturi reale	Referințe
/	
Act Administrativ nr. 15, din 28/03/2024 emis de CONSILIUL LOCAL AL COMUNEI OGRADA;	
B1	A1
Intabulare, drept de PROPRIETATE, dobandit prin Lege, cota actuala 1/1, cota initiala 1/1	
1) UAT OGRADA, CIF:16371390	

C. Partea III. SARCINI .

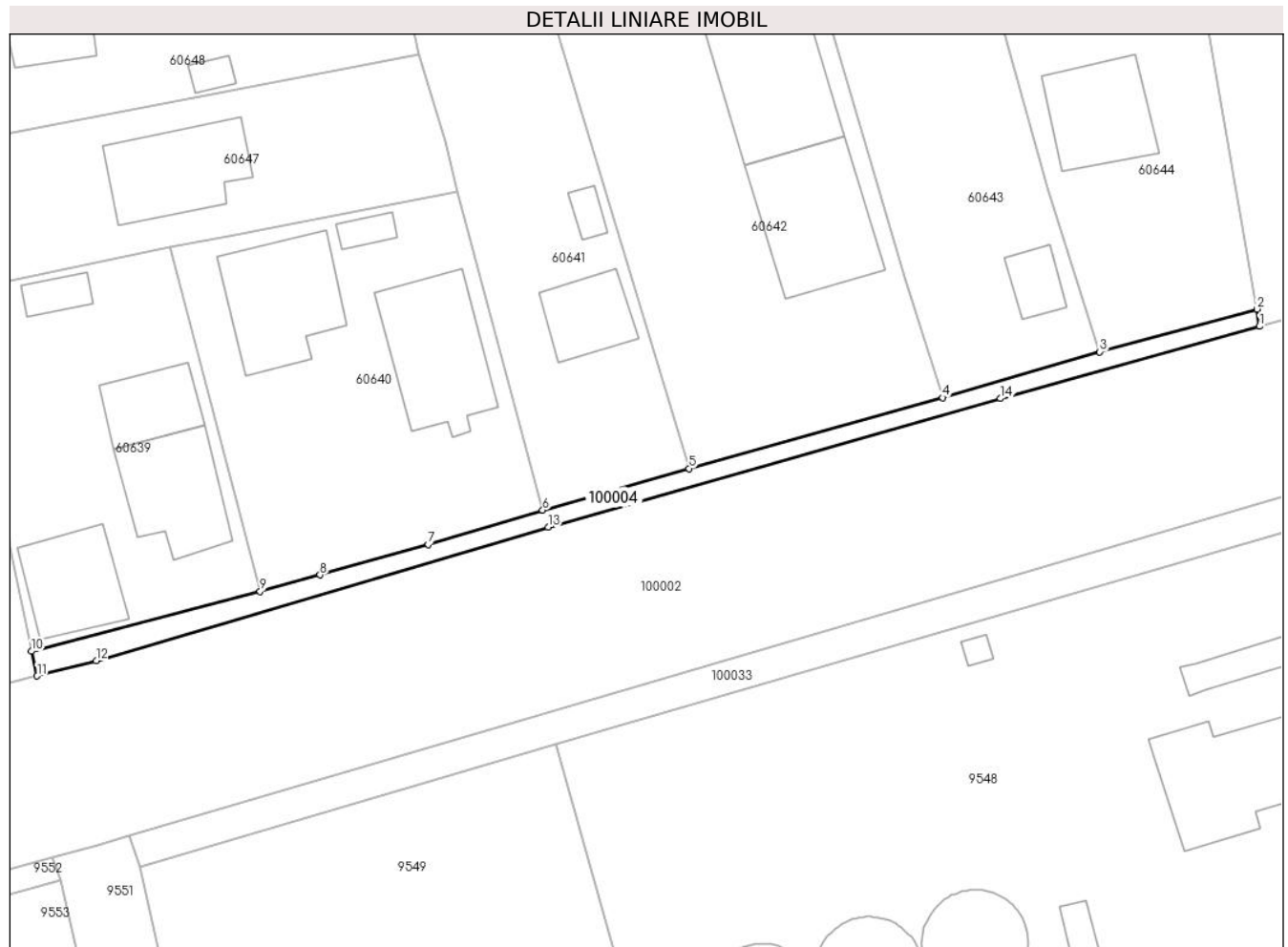
Inscrieri privind dezmembramintele dreptului de proprietate, drepturi reale de garanție și sarcini	Referințe
NU SUNT	

Anexa Nr. 1 La Partea I

Teren

Nr cadastral	Suprafața (mp)*	Observații / Referințe
	340	

* Suprafața este determinată în planul de proiecție Stereo 70.



Date referitoare la teren

Crt	Categorie folosință	Intravilan	Suprafața (mp)	Tarla	Parcelă	Nr. topo	Observații / Referințe
1	drum	DA	340	-	-	-	

Lungime Segmente

1) Valorile lungimilor segmentelor sunt obținute din proiecție în plan.

Punct început	X / Y	Punct sfârșit	X / Y	Lungime segment (** (m)
1	702.045,067 348.850,512	2	702.044,766 348.852,556	2.066
2	702.044,766 348.852,556	3	702.026,039 348.847,468	19.406
3	702.026,039 348.847,468	4	702.007,302 348.842,008	19.516
4	702.007,302 348.842,008	5	701.977,094 348.833,58	31.362
5	701.977,094 348.833,58	6	701.959,646 348.828,628	18.137

Punct început	X / Y	Punct sfârşit	X / Y	Lungime segment (** (m)
6	701.959,646 348.828,628	7	701.946,019 348.824,546	14.225
7	701.946,019 348.824,546	8	701.933,106 348.820,918	13.413
8	701.933,106 348.820,918	9	701.925,978 348.818,937	7.398
9	701.925,978 348.818,937	10	701.898,725 348.811,818	28.167
10	701.898,725 348.811,818	11	701.899,405 348.808,873	3.023
11	701.899,405 348.808,873	12	701.906,432 348.810,68	7.256
12	701.906,432 348.810,68	13	701.960,294 348.826,584	56.161
13	701.960,294 348.826,584	14	702.014,224 348.841,909	56.065
14	702.014,224 348.841,909	1	702.045,067 348.850,512	32.02

** Lungimile segmentelor sunt determinate în planul de proiecție Stereo 70 și sunt rotunjite la 1 milimetru.

*** Distanța dintre puncte este formată din segmente cumulate ce sunt mai mici decât valoarea 1 milimetru.

**DATE DESPRE IMOBILUL NR. 100005**

Oficiul de Cadastru și Publicitate Imobiliară IALOMITA
Biroul de Cadastru și Publicitate Imobiliară Slobozia

A. Partea I. Descrierea imobilului

TEREN Intravilan

Adresa: Loc. Ograda, Jud. Ialomita

Nr. Crt	Nr cadastral Nr. topografic	Suprafața* (mp)	Observații / Referințe
A1		998	Sector cadastral:0 Teren neimprejmuit;

B. Partea II. Proprietari și acte

Inscrieri privitoare la dreptul de proprietate și alte drepturi reale	Referințe
/	
Act Administrativ nr. 15, din 28/03/2024 emis de CONSILIUL LOCAL AL COMUNEI OGRADA;	
B1	A1
Intabulare, drept de PROPRIETATE, dobandit prin Lege, cota actuala 1/1, cota initiala 1/1	
1) UAT OGRADA, CIF:16371390	

C. Partea III. SARCINI .

Inscrieri privind dezmembramintele dreptului de proprietate, drepturi reale de garanție și sarcini	Referințe
NU SUNT	

Teren

Nr cadastral	Suprafața (mp)*	Observații / Referințe
	998	

* Suprafața este determinată în planul de proiecție Stereo 70.



Date referitoare la teren

Crt	Categorie folosință	Intravilan	Suprafața (mp)	Tarla	Parcelă	Nr. topo	Observații / Referințe
1	drum	DA	998	-	-	-	

Lungime Segmente

1) Valorile lungimilor segmentelor sunt obținute din proiecție în plan.

Punct început	X / Y	Punct sfârșit	X / Y	Lungime segment (** (m)
1	702.359,377 348.871,34	2	702.439,602 348.875,711	80.344
3	702.479,447 348.879,035	4	702.479,562 348.881,44	2.407
5	702.438,925 348.877,852	6	702.398,913 348.875,376	40.089
7	702.358,026 348.873,646	8	702.339,719 348.872,824	18.325
9	702.331,59 348.872,464	10	702.316,832 348.871,89	14.769

Punct început	X / Y	Punct sfârșit	X / Y	Lungime segment (** (m)
2	702.439,602 348.875,711	3	702.479,447 348.879,035	39.983
4	702.479,562 348.881,44	5	702.438,925 348.877,852	40.795
6	702.398,913 348.875,376	7	702.358,026 348.873,646	40.924
8	702.339,719 348.872,824	9	702.331,59 348.872,464	8.137
10	702.316,832 348.871,89	11	702.295,048 348.870,825	21.81

Punct început	X / Y	Punct sfârșit	X / Y	Lungime segment (** (m)	Punct început	X / Y	Punct sfârșit	X / Y	Lungime segment (** (m)
11	702.295,048 348.870,825	12	702.274,144 348.869,9	20.924	12	702.274,144 348.869,9	13	702.267,783 348.869,535	6.371
13	702.267,783 348.869,535	14	702.256,843 348.869,103	10.949	14	702.256,843 348.869,103	15	702.248,777 348.869,166	8.066
15	702.248,777 348.869,166	16	702.232,834 348.867,913	15.993	16	702.232,834 348.867,913	17	702.205,255 348.866,67	27.607
17	702.205,255 348.866,67	18	702.179,803 348.865,543	25.477	18	702.179,803 348.865,543	19	702.155,775 348.864,317	24.059
19	702.155,775 348.864,317	20	702.129,549 348.863,029	26.258	20	702.129,549 348.863,029	21	702.116,687 348.862,277	12.884
21	702.116,687 348.862,277	22	702.102,355 348.860,865	14.401	22	702.102,355 348.860,865	23	702.082,082 348.859,068	20.352
23	702.082,082 348.859,068	24	702.058,425 348.856,098	23.843	24	702.058,425 348.856,098	25	702.058,462 348.853,658	2.44
25	702.058,462 348.853,658	26	702.122,353 348.860,469	64.253	26	702.122,353 348.860,469	1	702.359,377 348.871,34	237.273

** Lungimile segmentelor sunt determinate în planul de proiecție Stereo 70 și sunt rotunjite la 1 milimetru.

*** Distanța dintre puncte este formată din segmente cumulate ce sunt mai mici decât valoarea 1 milimetru.

**DATE DESPRE IMOBILUL NR. 100006**

Oficiul de Cadastru și Publicitate Imobiliară IALOMITA
Biroul de Cadastru și Publicitate Imobiliară Slobozia

A. Partea I. Descrierea imobilului

TEREN Extravilan

Adresa: Jud. Ialomita

Nr. Crt	Nr cadastral Nr. topografic	Suprafața* (mp)	Observații / Referințe
A1		646	Sector cadastral:0 Teren neimprejmuit;

B. Partea II. Proprietari și acte

Inscrieri privitoare la dreptul de proprietate și alte drepturi reale	Referințe
/	
Act Administrativ nr. 15, din 28/03/2024 emis de CONSILIUL LOCAL AL COMUNEI OGRADA;	
B1	A1
Intabulare, drept de PROPRIETATE, dobandit prin Lege, cota actuala 1/1, cota initiala 1/1	
1) UAT OGRADA, CIF:16371390	

C. Partea III. SARCINI .

Inscrieri privind dezmembramintele dreptului de proprietate, drepturi reale de garanție și sarcini	Referințe
NU SUNT	

Anexa Nr. 1 La Partea I

Teren

Nr cadastral	Suprafața (mp)*	Observații / Referințe
	646	

* Suprafața este determinată în planul de proiecție Stereo 70.



Date referitoare la teren

Crt	Categorie folosință	Intravilan	Suprafața (mp)	Tarla	Parcelă	Nr. topo	Observații / Referințe
1	drum	NU	646	-	-	-	

Lungime Segmente

1) Valorile lungimilor segmentelor sunt obținute din proiecție în plan.

Punct început	X / Y	Punct sfârșit	X / Y	Lungime segment (** (m)	Punct început	X / Y	Punct sfârșit	X / Y	Lungime segment (** (m)
1	702.697,253 348.901,253	2	702.767,148 348.908,458	70.265	2	702.767,148 348.908,458	3	702.781,521 348.910,249	14.484
3	702.781,521 348.910,249	4	702.791,907 348.911,676	10.484	4	702.791,907 348.911,676	5	702.797,403 348.913,115	5.682
5	702.797,403 348.913,115	6	702.796,539 348.915,008	2.081	6	702.796,539 348.915,008	7	702.766,866 348.910,824	29.967
7	702.766,866 348.910,824	8	702.736,954 348.907,358	30.112	8	702.736,954 348.907,358	9	702.719,323 348.905,096	17.776
9	702.719,323 348.905,096	10	702.696,974 348.902,888	22.458	10	702.696,974 348.902,888	11	702.676,636 348.901,277	20.402

Punct început	X / Y	Punct sfârșit	X / Y	Lungime segment (** (m)
11	702.676,636 348.901,277	12	702.656,219 348.899,303	20.512
13	702.638,788 348.897,551	14	702.616,856 348.895,558	22.023
15	702.601,744 348.893,877	16	702.588,86 348.892,586	12.949
17	702.577,715 348.891,472	18	702.557,761 348.889,401	20.061
19	702.537,67 348.887,19	20	702.494,61 348.883,035	43.26
21	702.494,854 348.880,579	22	702.578,142 348.889,377	83.751

Punct început	X / Y	Punct sfârșit	X / Y	Lungime segment (** (m)
12	702.656,219 348.899,303	13	702.638,788 348.897,551	17.519
14	702.616,856 348.895,558	15	702.601,744 348.893,877	15.205
16	702.588,86 348.892,586	17	702.577,715 348.891,472	11.201
18	702.557,761 348.889,401	19	702.537,67 348.887,19	20.212
20	702.494,61 348.883,035	21	702.494,854 348.880,579	2.468
22	702.578,142 348.889,377	1	702.697,253 348.901,253	119.702

** Lungimile segmentelor sunt determinate în planul de proiecție Stereo 70 și sunt rotunjite la 1 milimetru.

*** Distanța dintre puncte este formată din segmente cumulate ce sunt mai mici decât valoarea 1 milimetru.

**DATE DESPRE IMOBILUL NR. 100007**

Oficiul de Cadastru și Publicitate Imobiliară IALOMITA
Biroul de Cadastru și Publicitate Imobiliară Slobozia

A. Partea I. Descrierea imobilului

TEREN Intravilan

Adresa: Loc. Ograda, Jud. Ialomita

Nr. Crt	Nr cadastral Nr. topografic	Suprafața* (mp)	Observații / Referințe
A1		1.353	Sector cadastral:0 Teren neimprejmuit;

B. Partea II. Proprietari și acte

Inscrieri privitoare la dreptul de proprietate și alte drepturi reale	Referințe
/	
Act Administrativ nr. 15, din 28/03/2024 emis de CONSILIUL LOCAL AL COMUNEI OGRADA;	
B1	A1
Intabulare, drept de PROPRIETATE, dobândit prin Lege, cota actuala 1/1, cota initiala 1/1	
1) UAT OGRADA, CIF:16371390	

C. Partea III. SARCINI .

Inscrieri privind dezmembramintele dreptului de proprietate, drepturi reale de garanție și sarcini	Referințe
NU SUNT	

Anexa Nr. 1 La Partea I

Teren

Nr cadastral	Suprafața (mp)*	Observații / Referințe
	1.353	

* Suprafața este determinată în planul de proiecție Stereo 70.



Date referitoare la teren

Crt	Categorie folosință	Intravilan	Suprafața (mp)	Tarla	Parcelă	Nr. topo	Observații / Referințe
1	drum	DA	1.353	-	-	-	

Lungime Segmente

1) Valorile lungimilor segmentelor sunt obținute din proiecție în plan.

Punct început	X / Y	Punct sfârșit	X / Y	Lungime segment
1	703.326,951 349.070,554	2	703.326,68 349.072,544	2.008
4	703.288,316 349.071,262	5	703.265,625 349.070,555	22.70
7	703.236,341 349.069,704	8	703.225,04 349.068,714	11.34
10	703.205,411 349.066,225	11	703.196,906 349.064,24	8.734
13	703.171,154 349.055,606	14	703.150,871 349.047,633	21.79
16	703.127,226 349.039,353	17	703.123,296 349.037,67	4.276
2	703.326,68 349.072,544	3	703.306,567 349.071,861	20.12
5	703.265,625 349.070,555	6	703.249,776 349.070,15	15.85
8	703.225,04 349.068,714	9	703.209,241 349.066,872	15.90
11	703.196,906 349.064,24	12	703.185,016 349.060,639	12.42
14	703.150,871 349.047,633	15	703.136,735 349.042,893	14.90
17	703.123,296 349.037,67	18	703.116,28 349.034,87	7.554
3	703.306,567 349.071,861	4	703.288,316 349.071,262	18.26
6	703.249,776 349.070,15	7	703.236,341 349.069,704	13.44
9	703.209,241 349.066,872	10	703.205,411 349.066,225	3.884
12	703.185,016 349.060,639	13	703.171,154 349.055,606	14.74
15	703.136,735 349.042,893	16	703.127,226 349.039,353	10.14
18	703.116,28 349.034,87	19	703.103,029 349.029,862	14.16

Punct început	X / Y	Punct sfârșit	X / Y	Lungime segment	Punct început	X / Y	Punct sfârșit	X / Y	Lungime segment	Punct început	X / Y	Punct sfârșit	X / Y	Lungime segment
19	703.103,029 349.029,862	20	703.084,984 349.022,553	19.469	20	703.084,984 349.022,553	21	703.070,808 349.017,215	15.148	21	703.070,808 349.017,215	22	703.049,435 349.008,971	22.908
22	703.049,435 349.008,971	23	703.036,37 349.003,523	14.155	23	703.036,37 349.003,523	24	703.016,41 348.996,172	21.271	24	703.016,41 348.996,172	25	703.003,261 348.990,843	14.187
25	703.003,261 348.990,843	26	702.983,125 348.983,064	21.586	26	702.983,125 348.983,064	27	702.966,568 348.977,165	17.576	27	702.966,568 348.977,165	28	702.951,758 348.971,401	15.892
28	702.951,758 348.971,401	29	702.948,332 348.970,186	3.635	29	702.948,332 348.970,186	30	702.936,016 348.965,504	13.176	30	702.936,016 348.965,504	31	702.917,538 348.958,551	19.743
31	702.917,538 348.958,551	32	702.894,807 348.949,86	24.336	32	702.894,807 348.949,86	33	702.872,55 348.940,991	23.959	33	702.872,55 348.940,991	34	702.849,339 348.932,451	24.732
34	702.849,339 348.932,451	35	702.840,981 348.929,645	8.816	35	702.840,981 348.929,645	36	702.816,054 348.921,512	26.22	36	702.816,054 348.921,512	37	702.814,89 348.918,475	3.252
37	702.814,89 348.918,475	38	702.846,467 348.928,408	33.102	38	702.846,467 348.928,408	39	703.104,379 349.027,183	276.179	39	703.104,379 349.027,183	40	703.139,811 349.041,204	38.106
40	703.139,811 349.041,204	41	703.173,351 349.053,51	35.726	41	703.173,351 349.053,51	42	703.186,852 349.058,443	14.374	42	703.186,852 349.058,443	43	703.199,095 349.062,339	12.848
43	703.199,095 349.062,339	44	703.204,721 349.063,514	5.747	44	703.204,721 349.063,514	45	703.211,772 349.064,487	7.118	45	703.211,772 349.064,487	46	703.229,153 349.066,91	17.549
46	703.229,153 349.066,91	1	703.326,951 349.070,554	97.866										

** Lungimile segmentelor sunt determinate în planul de proiecție Stereo 70 și sunt rotunjite la 1 milimetru.

*** Distanța dintre puncte este formată din segmente cumulate ce sunt mai mici decât valoarea 1 milimetru.

**DATE DESPRE IMOBILUL NR. 100008**

Oficiul de Cadastru și Publicitate Imobiliară IALOMITA
Biroul de Cadastru și Publicitate Imobiliară Slobozia

A. Partea I. Descrierea imobilului

TEREN Intravilan

Adresa: Loc. Ograda, Jud. Ialomita

Nr. Crt	Nr cadastral Nr. topografic	Suprafața* (mp)	Observații / Referințe
A1		896	Sector cadastral:0 Teren neimprejmuit;

B. Partea II. Proprietari și acte

Inscrieri privitoare la dreptul de proprietate și alte drepturi reale	Referințe
/	
Act Administrativ nr. 15, din 28/03/2024 emis de CONSILIUL LOCAL AL COMUNEI OGRADA;	
B1	A1
Intabulare, drept de PROPRIETATE, dobandit prin Lege, cota actuala 1/1, cota initiala 1/1	
1) UAT OGRADA, CIF:16371390	

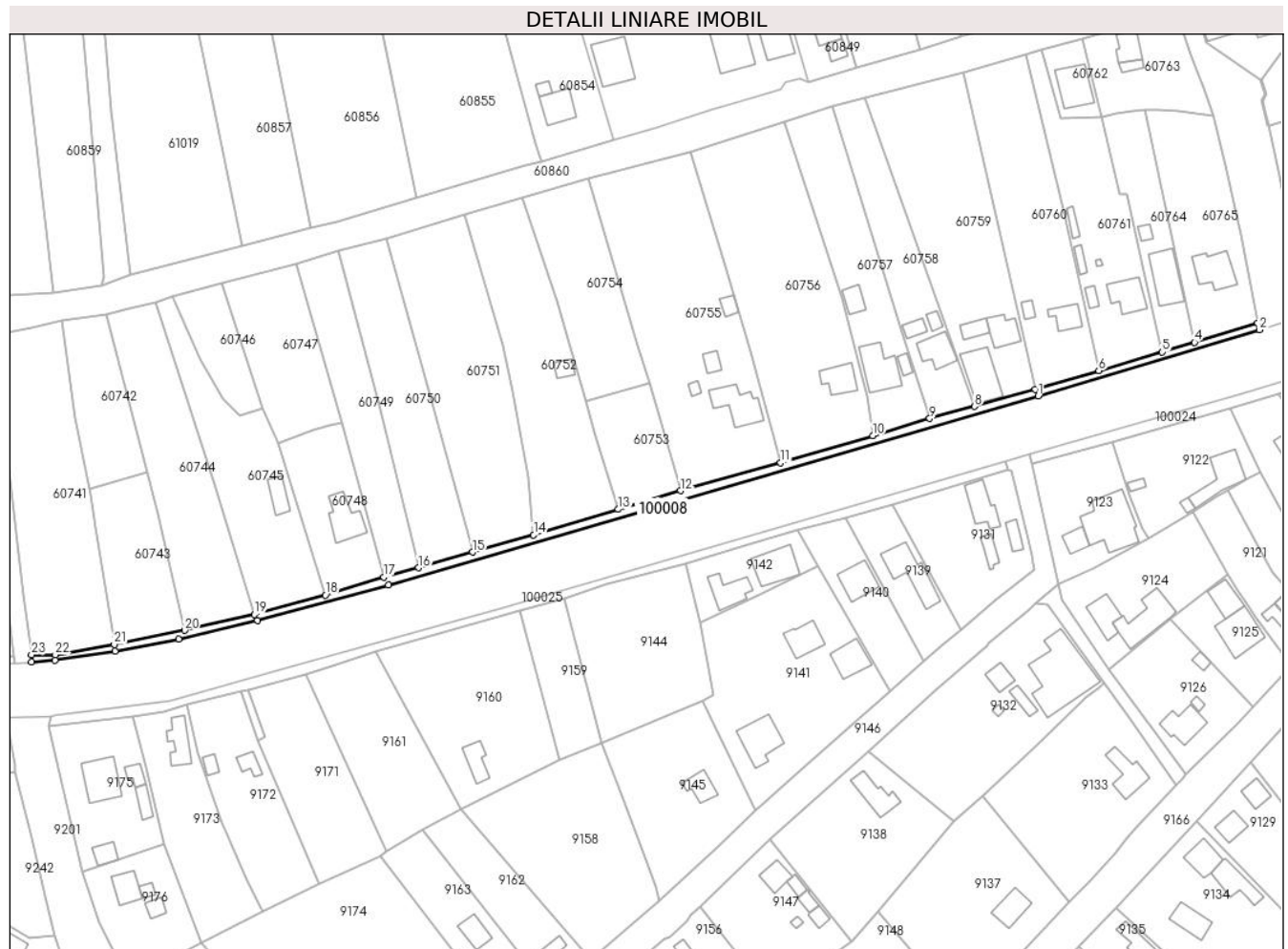
C. Partea III. SARCINI .

Inscrieri privind dezmembramintele dreptului de proprietate, drepturi reale de garanție și sarcini	Referințe
NU SUNT	

Teren

Nr cadastral	Suprafața (mp)*	Observații / Referințe
	896	

* Suprafața este determinată în planul de proiecție Stereo 70.



Date referitoare la teren

Crt	Categorie folosință	Intravilan	Suprafața (mp)	Tarla	Parcelă	Nr. topo	Observații / Referințe
1	drum	DA	896	-	-	-	

Lungime Segmente

1) Valorile lungimilor segmentelor sunt obținute din proiecție în plan.

Punct început	X / Y	Punct sfârșit	X / Y	Lungime segment (** (m)
1	703.640,498 349.152,258	2	703.708,245 349.172,524	70.714
3	703.707,704 349.174,503	4	703.688,36 349.168,708	20.193
5	703.678,486 349.165,726	6	703.659,04 349.160,041	20.26
7	703.639,582 349.154,329	8	703.620,977 349.149,039	19.342
9	703.607,228 349.145,37	10	703.589,744 349.140,131	18.252

Punct început	X / Y	Punct sfârșit	X / Y	Lungime segment (** (m)
2	703.708,245 349.172,524	3	703.707,704 349.174,503	2.051
4	703.688,36 349.168,708	5	703.678,486 349.165,726	10.314
6	703.659,04 349.160,041	7	703.639,582 349.154,329	20.279
8	703.620,977 349.149,039	9	703.607,228 349.145,37	14.23
10	703.589,744 349.140,131	11	703.561,565 349.131,843	29.373

Punct început	X / Y	Punct sfârșit	X / Y	Lungime segment (** (m)
11	703.561,565 349.131,843	12	703.530,901 349.123,281	31.837
13	703.511,804 349.117,558	14	703.485,853 349.109,72	27.109
15	703.467,164 349.104,463	16	703.450,561 349.099,723	17.266
17	703.439,975 349.096,826	18	703.422,075 349.091,316	18.729
19	703.400,351 349.085,369	20	703.378,931 349.080,526	21.961
21	703.357,349 349.076,268	22	703.339,345 349.073,048	18.29
23	703.332,02 349.073,016	24	703.332,1 349.070,88	2.138
25	703.339,242 349.071,332	26	703.357,657 349.074,214	18.639
27	703.377,154 349.077,823	28	703.401,312 349.083,534	24.824
29	703.441,333 349.094,453	1	703.640,498 349.152,258	207.384

Punct început	X / Y	Punct sfârșit	X / Y	Lungime segment (** (m)
12	703.530,901 349.123,281	13	703.511,804 349.117,558	19.936
14	703.485,853 349.109,72	15	703.467,164 349.104,463	19.414
16	703.450,561 349.099,723	17	703.439,975 349.096,826	10.975
18	703.422,075 349.091,316	19	703.400,351 349.085,369	22.523
20	703.378,931 349.080,526	21	703.357,349 349.076,268	21.998
22	703.339,345 349.073,048	23	703.332,02 349.073,016	7.325
24	703.332,1 349.070,88	25	703.339,242 349.071,332	7.156
26	703.357,657 349.074,214	27	703.377,154 349.077,823	19.828
28	703.401,312 349.083,534	29	703.441,333 349.094,453	41.484

** Lungimile segmentelor sunt determinate în planul de proiecție Stereo 70 și sunt rotunjite la 1 milimetru.

*** Distanța dintre puncte este formată din segmente cumulate ce sunt mai mici decât valoarea 1 milimetru.

**DATE DESPRE IMOBILUL NR. 100009**

Oficiul de Cadastru și Publicitate Imobiliară IALOMITA
Biroul de Cadastru și Publicitate Imobiliară Slobozia

A. Partea I. Descrierea imobilului

TEREN Intravilan

Adresa: Loc. Ograda, Jud. Ialomita

Nr. Crt	Nr cadastral Nr. topografic	Suprafața* (mp)	Observații / Referințe
A1		354	Sector cadastral:0 Teren neimprejmuit;

B. Partea II. Proprietari și acte

Inscrieri privitoare la dreptul de proprietate și alte drepturi reale	Referințe
/	
Act Administrativ nr. 15, din 28/03/2024 emis de CONSILIUL LOCAL AL COMUNEI OGRADA;	
B1	A1
Intabulare, drept de PROPRIETATE, dobandit prin Lege, cota actuala 1/1, cota initiala 1/1 1) UAT OGRADA, CIF:16371390	

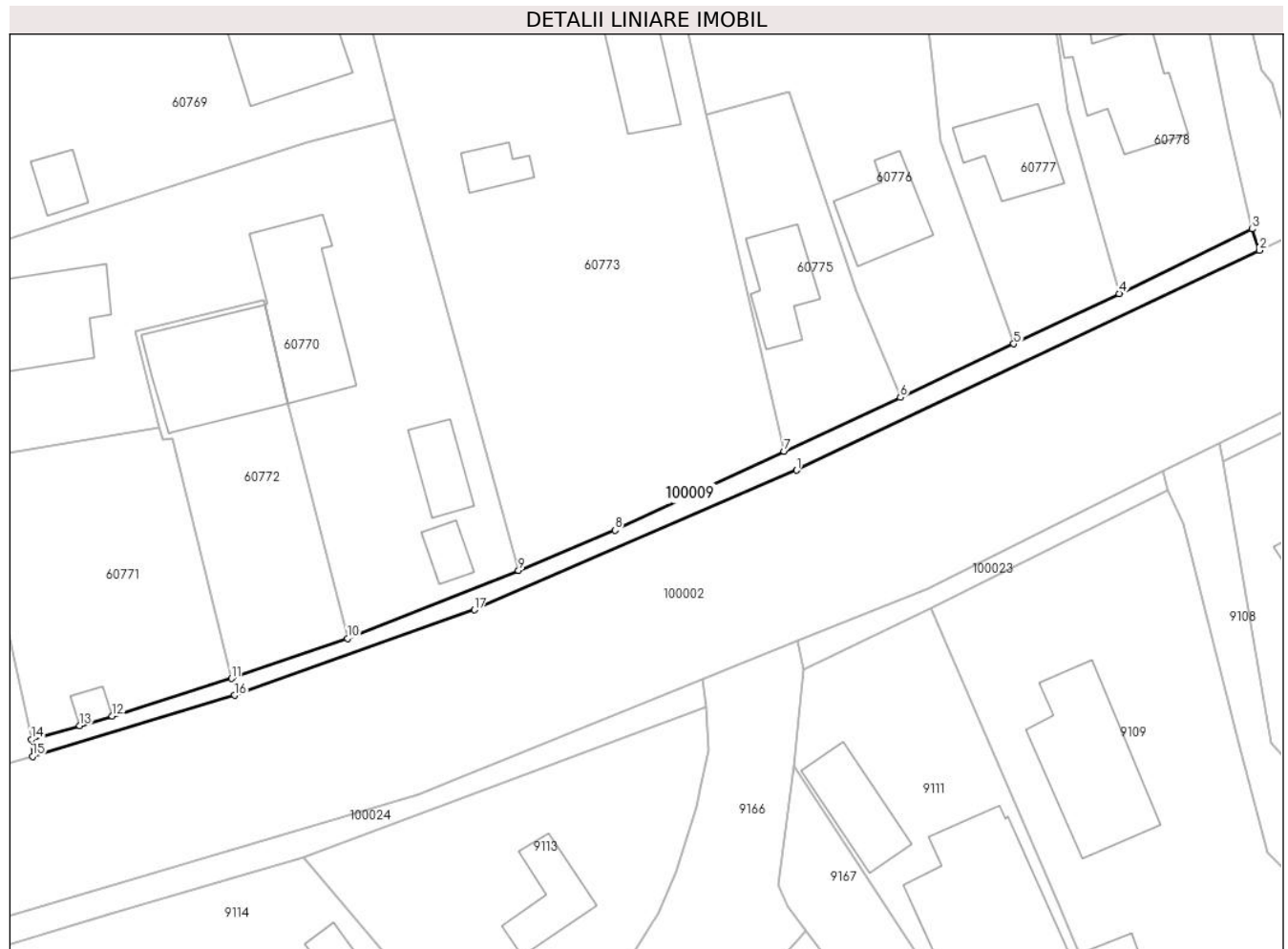
C. Partea III. SARCINI .

Inscrieri privind dezmembramintele dreptului de proprietate, drepturi reale de garanție și sarcini	Referințe
NU SUNT	

Teren

Nr cadastral	Suprafața (mp)*	Observații / Referințe
	354	

* Suprafața este determinată în planul de proiecție Stereo 70.



Date referitoare la teren

Crt	Categorie folosință	Intra vilan	Suprafața (mp)	Tarla	Parcelă	Nr. topo	Observații / Referințe
1	drum	DA	354	-	-	-	

Lungime Segmente

1) Valorile lungimilor segmentelor sunt obținute din proiecție în plan.

Punct început	X / Y	Punct sfârșit	X / Y	Lungime segment (** (m)
1	703.813,156 349.210,66	2	703.867,663 349.236,52	60.331
2	703.867,663 349.236,52	3	703.866,794 349.239,038	2.664
3	703.866,794 349.239,038	4	703.851,135 349.231,452	17.4
4	703.851,135 349.231,452	5	703.838,743 349.225,524	13.737
5	703.838,743 349.225,524	6	703.825,372 349.219,212	14.786

Punct început	X / Y	Punct sfârşit	X / Y	Lungime segment (** (m)
6	703.825,372 349.219,212	7	703.811,659 349.212,901	15.096
7	703.811,659 349.212,901	8	703.791,758 349.203,586	21.973
8	703.791,758 349.203,586	9	703.780,39 349.198,849	12.315
9	703.780,39 349.198,849	10	703.760,247 349.190,874	21.664
10	703.760,247 349.190,874	11	703.746,579 349.186,145	14.463
11	703.746,579 349.186,145	12	703.732,558 349.181,714	14.704
12	703.732,558 349.181,714	13	703.728,712 349.180,606	4.002
13	703.728,712 349.180,606	14	703.723,037 349.178,962	5.908
14	703.723,037 349.178,962	15	703.723,172 349.177,0	1.966
15	703.723,172 349.177,0	16	703.746,976 349.184,159	24.857
16	703.746,976 349.184,159	17	703.775,207 349.194,226	29.972
17	703.775,207 349.194,226	1	703.813,156 349.210,66	41.355

** Lungimile segmentelor sunt determinate în planul de proiecție Stereo 70 și sunt rotunjite la 1 milimetru.

*** Distanța dintre puncte este formată din segmente cumulate ce sunt mai mici decât valoarea 1 milimetru.

**DATE DESPRE IMOBILUL NR. 100010**

Oficiul de Cadastru și Publicitate Imobiliară IALOMITA
Biroul de Cadastru și Publicitate Imobiliară Slobozia

A. Partea I. Descrierea imobilului

TEREN Intravilan

Adresa: Loc. Ograda, Jud. Ialomita

Nr. Crt	Nr cadastral Nr. topografic	Suprafața* (mp)	Observații / Referințe
A1		545	Sector cadastral:0 Teren neimprejmuit;

B. Partea II. Proprietari și acte

Inscrieri privitoare la dreptul de proprietate și alte drepturi reale	Referințe
/	
Act Administrativ nr. 15, din 28/03/2024 emis de CONSILIUL LOCAL AL COMUNEI OGRADA;	
B1	A1
Intabulare, drept de PROPRIETATE, dobandit prin Lege, cota actuala 1/1, cota initiala 1/1	
1) UAT OGRADA, CIF:16371390	

C. Partea III. SARCINI .

Inscrieri privind dezmembramintele dreptului de proprietate, drepturi reale de garanție și sarcini	Referințe
NU SUNT	

Teren

Nr cadastral	Suprafața (mp)*	Observații / Referințe
	545	

* Suprafața este determinată în planul de proiecție Stereo 70.



Date referitoare la teren

Crt	Categorie folosință	Intravilan	Suprafața (mp)	Tarla	Parcelă	Nr. topo	Observații / Referințe
1	drum	DA	545	-	-	-	

Lungime Segmente

1) Valorile lungimilor segmentelor sunt obținute din proiecție în plan.

Punct început	X / Y	Punct sfârșit	X / Y	Lungime segment (** (m)
1	704.049,582 349.324,179	2	704.048,089 349.327,034	3.222
2	704.048,089 349.327,034	3	704.014,392 349.310,425	37.568
3	704.014,392 349.310,425	4	704.002,237 349.304,67	13.449
4	704.002,237 349.304,67	5	703.982,291 349.294,857	22.229
5	703.982,291 349.294,857	6	703.935,566 349.272,395	51.844

Punct început	X / Y	Punct sfârşit	X / Y	Lungime segment (** (m)
6	703.935,566 349.272,395	7	703.910,52 349.260,355	27.79
7	703.910,52 349.260,355	8	703.892,106 349.251,337	20.504
8	703.892,106 349.251,337	9	703.873,02 349.241,984	21.255
9	703.873,02 349.241,984	10	703.873,911 349.239,52	2.621
10	703.873,911 349.239,52	11	703.918,25 349.261,047	49.288
11	703.918,25 349.261,047	1	704.049,582 349.324,179	145.718

** Lungimile segmentelor sunt determinate în planul de proiecție Stereo 70 și sunt rotunjite la 1 milimetru.

*** Distanța dintre puncte este formată din segmente cumulate ce sunt mai mici decât valoarea 1 milimetru.

**DATE DESPRE IMOBILUL NR. 100011**

Oficiul de Cadastru și Publicitate Imobiliară IALOMITA
Biroul de Cadastru și Publicitate Imobiliară Slobozia

A. Partea I. Descrierea imobilului

TEREN Intravilan

Adresa: Loc. Ograda, Jud. Ialomita

Nr. Crt	Nr cadastral Nr. topografic	Suprafața* (mp)	Observații / Referințe
A1		1.062	Sector cadastral:0 Teren neimprejmuit;

B. Partea II. Proprietari și acte

Inscrieri privitoare la dreptul de proprietate și alte drepturi reale	Referințe
/	
Act Administrativ nr. 15, din 28/03/2024 emis de CONSILIUL LOCAL AL COMUNEI OGRADA;	
B1	A1
Intabulare, drept de PROPRIETATE, dobandit prin Lege, cota actuala 1/1, cota initiala 1/1	
1) UAT OGRADA, CIF:16371390	

C. Partea III. SARCINI .

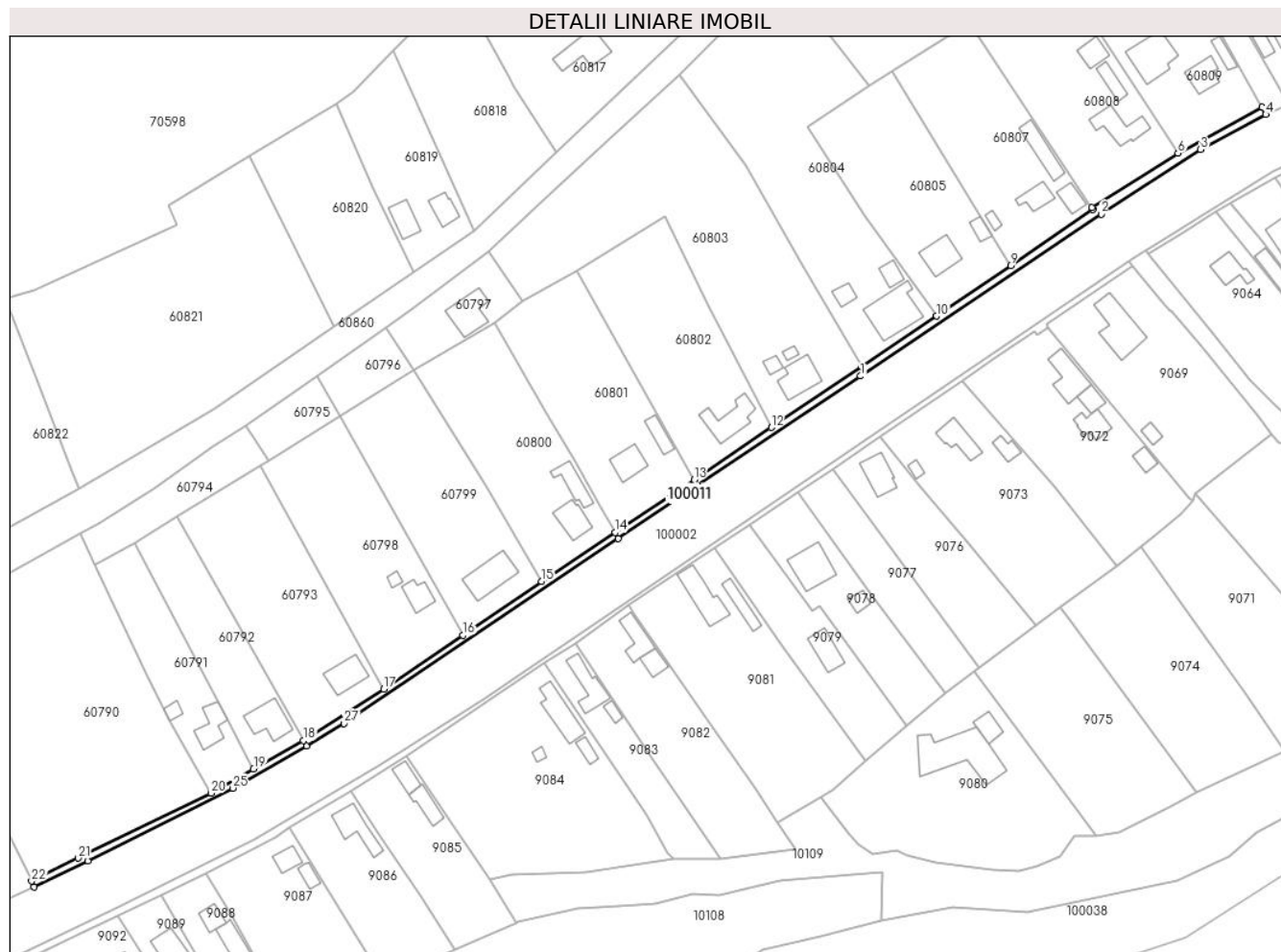
Inscrieri privind dezmembramintele dreptului de proprietate, drepturi reale de garanție și sarcini	Referințe
NU SUNT	

Anexa Nr. 1 La Partea I

Teren

Nr cadastral	Suprafața (mp)*	Observații / Referințe
	1.062	

* Suprafața este determinată în planul de proiecție Stereo 70.



Date referitoare la teren

Crt	Categorie folosință	Intra vilan	Suprafața (mp)	Tarla	Parcelă	Nr. topo	Observații / Referințe
1	drum	DA	1.062	-	-	-	

Lungime Segmente

1) Valorile lungimilor segmentelor sunt obținute din proiecție în plan.

Punct început	X / Y	Punct sfârșit	X / Y	Lungime segment (** (m)
1	704.321,929 349.490,991	2	704.398,377 349.542,43	92.142
3	704.429,978 349.562,887	4	704.450,677 349.574,009	23.498
5	704.449,435 349.576,289	6	704.422,777 349.561,709	30.385
7	704.395,42 349.544,466	8	704.395,781 349.543,802	0.756
9	704.369,621 349.526,089	10	704.346,114 349.509,995	28.489

Punct început	X / Y	Punct sfârșit	X / Y	Lungime segment (** (m)
2	704.398,377 349.542,43	3	704.429,978 349.562,887	37.645
4	704.450,677 349.574,009	5	704.449,435 349.576,289	2.596
6	704.422,777 349.561,709	7	704.395,42 349.544,466	32.338
8	704.395,781 349.543,802	9	704.369,621 349.526,089	31.593
10	704.346,114 349.509,995	11	704.322,216 349.494,023	28.744

Punct început	X / Y	Punct sfârșit	X / Y	Lungime segment (** (m)
11	704.322,216 349.494,023	12	704.293,582 349.474,686	34.552
13	704.269,038 349.458,075	14	704.243,9 349.441,399	30.166
15	704.220,53 349.425,87	16	704.195,588 349.408,792	30.228
17	704.170,432 349.391,637	18	704.144,881 349.375,303	30.326
19	704.129,048 349.366,274	20	704.115,487 349.358,577	15.593
21	704.073,305 349.338,013	22	704.058,551 349.330,702	16.466
23	704.059,406 349.328,884	24	704.076,456 349.337,049	18.905
25	704.122,38 349.360,221	26	704.145,838 349.373,53	26.971
27	704.157,826 349.380,739	28	704.244,977 349.439,392	105.05

Punct început	X / Y	Punct sfârșit	X / Y	Lungime segment (** (m)
12	704.293,582 349.474,686	13	704.269,038 349.458,075	29.637
14	704.243,9 349.441,399	15	704.220,53 349.425,87	28.059
16	704.195,588 349.408,792	17	704.170,432 349.391,637	30.449
18	704.144,881 349.375,303	19	704.129,048 349.366,274	18.227
20	704.115,487 349.358,577	21	704.073,305 349.338,013	46.928
22	704.058,551 349.330,702	23	704.059,406 349.328,884	2.009
24	704.076,456 349.337,049	25	704.122,38 349.360,221	51.439
26	704.145,838 349.373,53	27	704.157,826 349.380,739	13.988
28	704.244,977 349.439,392	1	704.321,929 349.490,991	92.65

** Lungimile segmentelor sunt determinate în planul de proiecție Stereo 70 și sunt rotunjite la 1 milimetru.

*** Distanța dintre puncte este formată din segmente cumulate ce sunt mai mici decât valoarea 1 milimetru.

**DATE DESPRE IMOBILUL NR. 100012**

Oficiul de Cadastru și Publicitate Imobiliară IALOMITA
Biroul de Cadastru și Publicitate Imobiliară Slobozia

A. Partea I. Descrierea imobilului

TEREN Intravilan

Adresa: Loc. Ograda, Jud. Ialomita

Nr. Crt	Nr cadastral Nr. topografic	Suprafața* (mp)	Observații / Referințe
A1		422	Sector cadastral:0 Teren neimprejmuit;

B. Partea II. Proprietari și acte

Inscrieri privitoare la dreptul de proprietate și alte drepturi reale	Referințe
/	
Act Administrativ nr. 15, din 28/03/2024 emis de CONSILIUL LOCAL AL COMUNEI OGRADA;	
B1	A1
Intabulare, drept de PROPRIETATE, dobandit prin Lege, cota actuala 1/1, cota initiala 1/1	
1) UAT OGRADA, CIF:16371390	

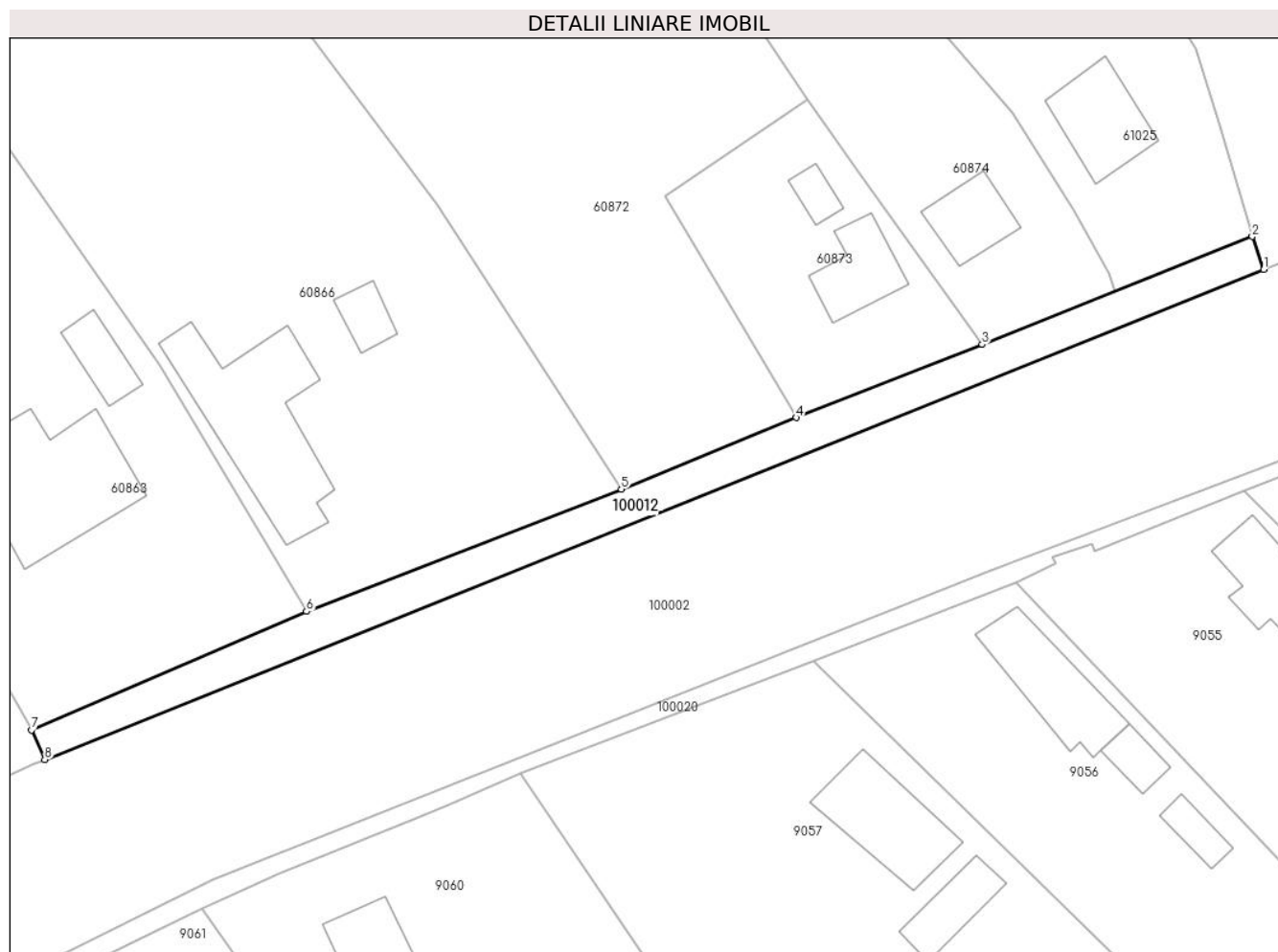
C. Partea III. SARCINI .

Inscrieri privind dezmembramintele dreptului de proprietate, drepturi reale de garanție și sarcini	Referințe
NU SUNT	

Teren

Nr cadastral	Suprafața (mp)*	Observații / Referințe
	422	

* Suprafața este determinată în planul de proiecție Stereo 70.



Date referitoare la teren

Crt	Categorie folosință	Intravilan	Suprafața (mp)	Tarla	Parcelă	Nr. topo	Observații / Referințe
1	drum	DA	422	-	-	-	

Lungime Segmente

1) Valorile lungimilor segmentelor sunt obținute din proiecție în plan.

Punct început	X / Y	Punct sfârșit	X / Y	Lungime segment (** (m)
1	704.572,063 349.623,136	2	704.570,989 349.626,244	3.288
2	704.570,989 349.626,244	3	704.545,629 349.616,116	27.308
3	704.545,629 349.616,116	4	704.528,197 349.609,257	18.733
4	704.528,197 349.609,257	5	704.511,766 349.602,528	17.755
5	704.511,766 349.602,528	6	704.482,226 349.591,065	31.686

Punct început	X / Y	Punct sfârșit	X / Y	Lungime segment (** (m)
6	704.482,226 349.591,065	7	704.456,41 349.579,961	28.103
7	704.456,41 349.579,961	8	704.457,645 349.577,177	3.046
8	704.457,645 349.577,177	1	704.572,063 349.623,136	123.303

** Lungimile segmentelor sunt determinate în planul de proiecție Stereo 70 și sunt rotunjite la 1 milimetru.

*** Distanța dintre puncte este formată din segmente cumulate ce sunt mai mici decât valoarea 1 milimetru.

**DATE DESPRE IMOBILUL NR. 100013**

Oficiul de Cadastru și Publicitate Imobiliară IALOMITA
Biroul de Cadastru și Publicitate Imobiliară Slobozia

A. Partea I. Descrierea imobilului

TEREN Intravilan

Adresa: Loc. Ograda, Jud. Ialomita

Nr. Crt	Nr cadastral Nr. topografic	Suprafața* (mp)	Observații / Referințe
A1		832	Sector cadastral:0 Teren neimprejmuit;

B. Partea II. Proprietari și acte

Inscrieri privitoare la dreptul de proprietate și alte drepturi reale	Referințe
/	
Act Administrativ nr. 15, din 28/03/2024 emis de CONSILIUL LOCAL AL COMUNEI OGRADA;	
B1	A1
Intabulare, drept de PROPRIETATE, dobandit prin Lege, cota actuala 1/1, cota initiala 1/1	
1) UAT OGRADA, CIF:16371390	

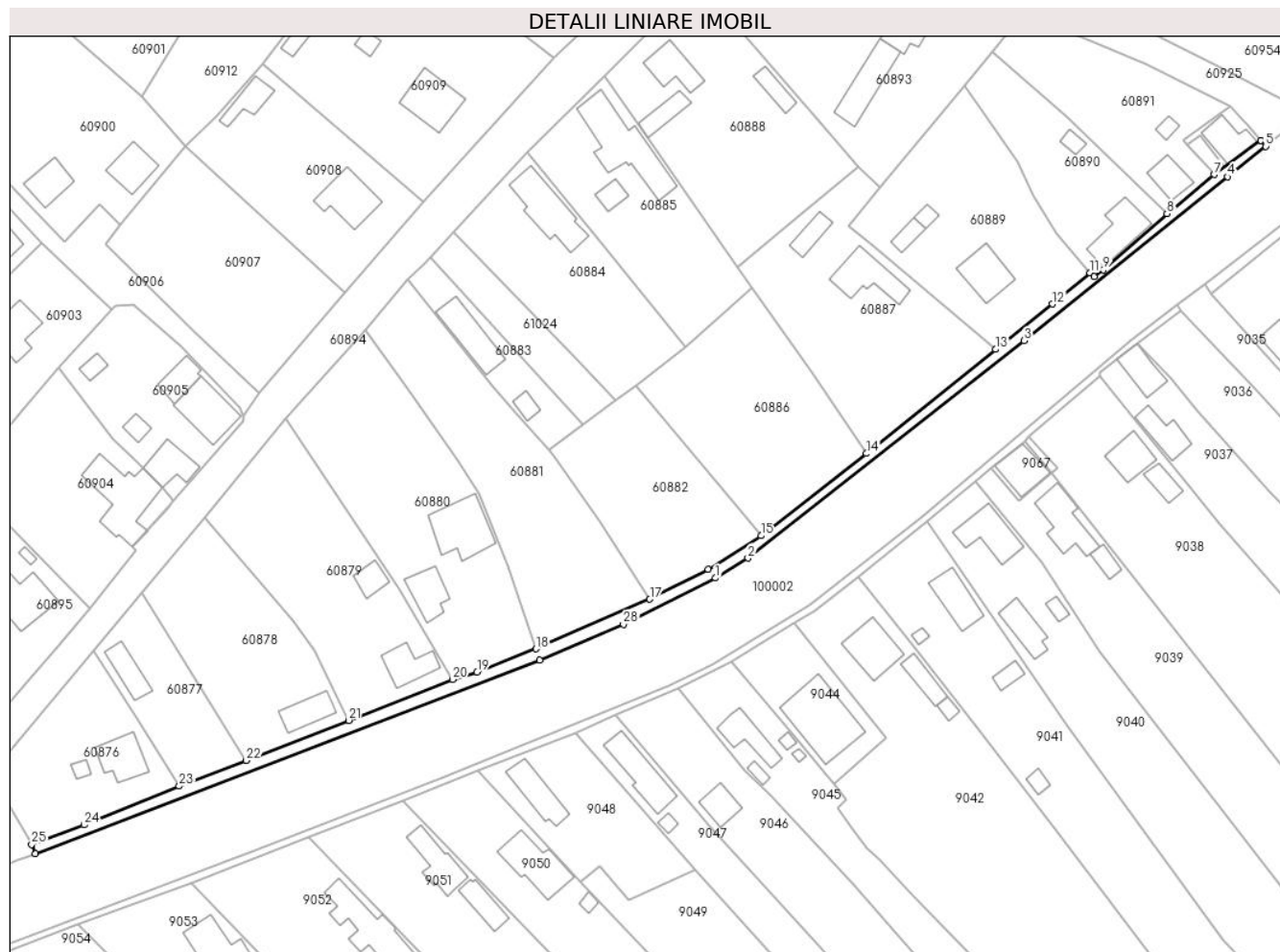
C. Partea III. SARCINI .

Inscrieri privind dezmembramintele dreptului de proprietate, drepturi reale de garanție și sarcini	Referințe
NU SUNT	

Teren

Nr cadastral	Suprafața (mp)*	Observații / Referințe
	832	

* Suprafața este determinată în planul de proiecție Stereo 70.



Date referitoare la teren

Crt	Categorie folosință	Intravilan	Suprafața (mp)	Tarla	Parcelă	Nr. topo	Observații / Referințe
1	drum	DA	832	-	-	-	

Lungime Segmente

1) Valorile lungimilor segmentelor sunt obținute din proiecție în plan.

Punct început	X / Y	Punct sfârșit	X / Y	Lungime segment (** (m)
1	704.742,421 349.692,015	2	704.749,998 349.696,627	8.87
3	704.814,409 349.747,303	4	704.861,835 349.785,501	60.896
5	704.870,776 349.792,59	6	704.869,704 349.793,967	1.745
7	704.858,736 349.786,016	8	704.847,756 349.776,915	14.261
9	704.832,889 349.763,865	10	704.830,713 349.762,204	2.738

Punct început	X / Y	Punct sfârșit	X / Y	Lungime segment (** (m)
2	704.749,998 349.696,627	3	704.814,409 349.747,303	81.956
4	704.861,835 349.785,501	5	704.870,776 349.792,59	11.41
6	704.869,704 349.793,967	7	704.858,736 349.786,016	13.547
8	704.847,756 349.776,915	9	704.832,889 349.763,865	19.782
10	704.830,713 349.762,204	11	704.829,825 349.763,106	1.266

Punct început	X / Y	Punct sfârșit	X / Y	Lungime segment (** (m)
11	704.829,825 349.763,106	12	704.820,996 349.755,845	11.431
13	704.807,759 349.745,29	14	704.777,611 349.721,024	38.701
15	704.753,041 349.701,874	16	704.740,64 349.694,072	14.651
17	704.727,088 349.687,064	18	704.700,546 349.675,503	28.951
19	704.686,773 349.670,117	20	704.681,036 349.668,339	6.006
21	704.656,804 349.658,842	22	704.632,941 349.649,502	25.626
23	704.617,271 349.643,514	24	704.595,047 349.634,471	23.993
25	704.582,854 349.629,938	26	704.583,769 349.627,76	2.362
27	704.701,419 349.672,825	28	704.720,943 349.681,174	21.234

Punct început	X / Y	Punct sfârșit	X / Y	Lungime segment (** (m)
12	704.820,996 349.755,845	13	704.807,759 349.745,29	16.93
14	704.777,611 349.721,024	15	704.753,041 349.701,874	31.151
16	704.740,64 349.694,072	17	704.727,088 349.687,064	15.257
18	704.700,546 349.675,503	19	704.686,773 349.670,117	14.789
20	704.681,036 349.668,339	21	704.656,804 349.658,842	26.027
22	704.632,941 349.649,502	23	704.617,271 349.643,514	16.775
24	704.595,047 349.634,471	25	704.582,854 349.629,938	13.008
26	704.583,769 349.627,76	27	704.701,419 349.672,825	125.986
28	704.720,943 349.681,174	1	704.742,421 349.692,015	24.059

** Lungimile segmentelor sunt determinate în planul de proiecție Stereo 70 și sunt rotunjite la 1 milimetru.

*** Distanța dintre puncte este formată din segmente cumulate ce sunt mai mici decât valoarea 1 milimetru.

**DATE DESPRE IMOBILUL NR. 100014**

Oficiul de Cadastru și Publicitate Imobiliară IALOMITA
Biroul de Cadastru și Publicitate Imobiliară Slobozia

A. Partea I. Descrierea imobilului

TEREN Intravilan

Adresa: Loc. Ograda, Jud. Ialomita

Nr. Crt	Nr cadastral Nr. topografic	Suprafața* (mp)	Observații / Referințe
A1		308	Sector cadastral:0 Teren neimprejmuit;

B. Partea II. Proprietari și acte

Inscrieri privitoare la dreptul de proprietate și alte drepturi reale	Referințe
/	
Act Administrativ nr. 15, din 28/03/2024 emis de CONSILIUL LOCAL AL COMUNEI OGRADA;	
B1	A1
Intabulare, drept de PROPRIETATE, dobandit prin Lege, cota actuala 1/1, cota initiala 1/1	
1) UAT OGRADA, CIF:16371390	

C. Partea III. SARCINI .

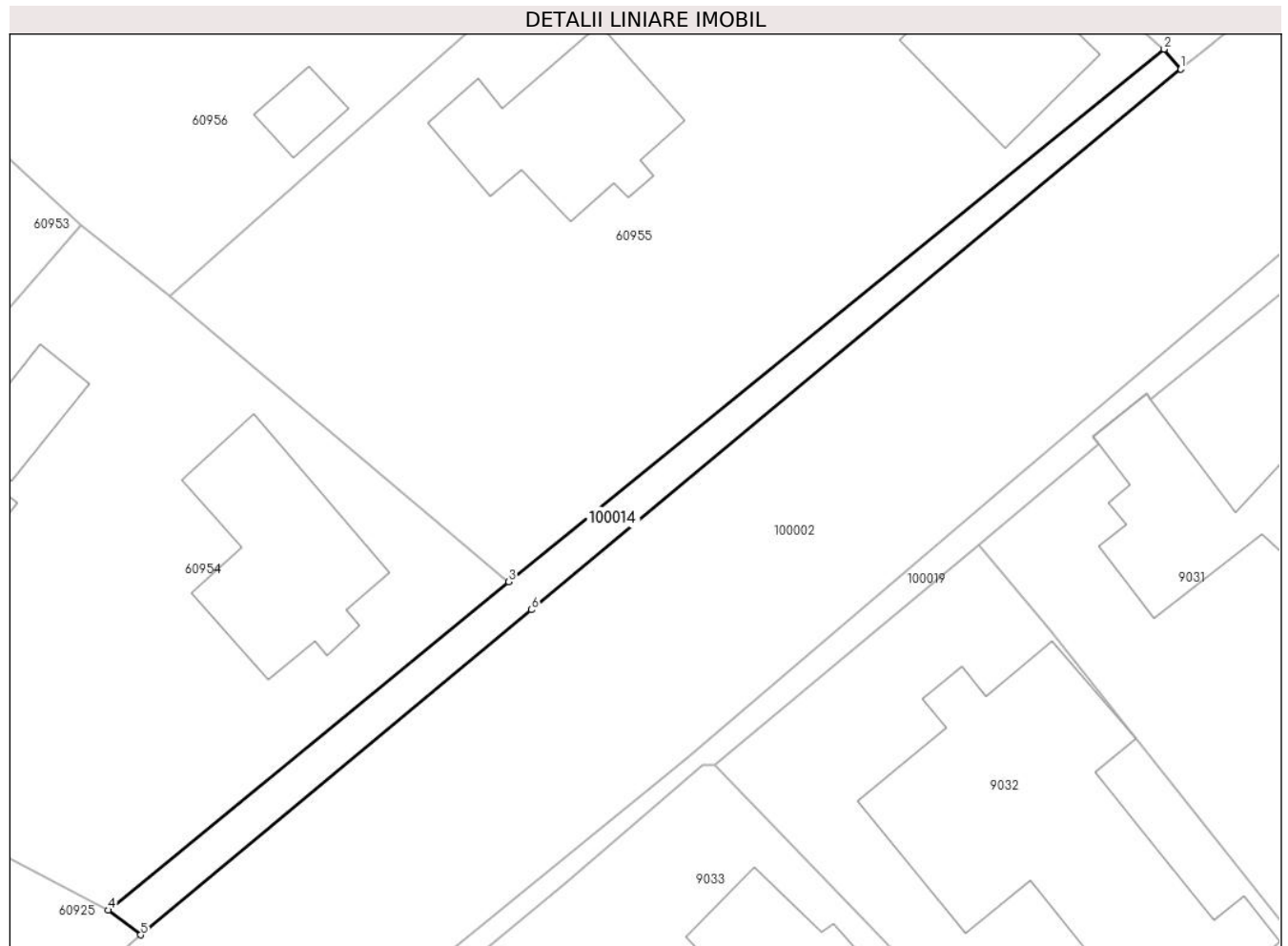
Inscrieri privind dezmembramintele dreptului de proprietate, drepturi reale de garanție și sarcini	Referințe
NU SUNT	

Anexa Nr. 1 La Partea I

Teren

Nr cadastral	Suprafața (mp)*	Observații / Referințe
	308	

* Suprafața este determinată în planul de proiecție Stereo 70.



Date referitoare la teren

Crt	Categorie folosință	Intravilan	Suprafața (mp)	Tarla	Parcelă	Nr. topo	Observații / Referințe
1	drum	DA	308	-	-	-	

Lungime Segmente

1) Valorile lungimilor segmentelor sunt obținute din proiecție în plan.

Punct început	X / Y	Punct sfârșit	X / Y	Lungime segment (** (m)
1	704.965,425 349.871,111	2	704.964,057 349.872,755	2.139
2	704.964,057 349.872,755	3	704.910,189 349.829,055	69.365
3	704.910,189 349.829,055	4	704.877,269 349.802,09	42.554
4	704.877,269 349.802,09	5	704.879,93 349.800,062	3.346
5	704.879,93 349.800,062	6	704.912,055 349.826,754	41.767

Punct început	X / Y	Punct sfârșit	X / Y	Lungime segment (** (m)
6	704.912,055 349.826,754	1	704.965,425 349.871,111	69.397

** Lungimile segmentelor sunt determinate în planul de proiecție Stereo 70 și sunt rotunjite la 1 milimetru.

*** Distanța dintre puncte este formată din segmente cumulate ce sunt mai mici decât valoarea 1 milimetru.

**DATE DESPRE IMOBILUL NR. 100015**

Oficiul de Cadastru și Publicitate Imobiliară IALOMITA
Biroul de Cadastru și Publicitate Imobiliară Slobozia

A. Partea I. Descrierea imobilului

TEREN Intravilan

Adresa: Loc. Ograda, Jud. Ialomita

Nr. Crt	Nr cadastral Nr. topografic	Suprafața* (mp)	Observații / Referințe
A1		623	Sector cadastral:0 Teren neimprejmuit;

B. Partea II. Proprietari și acte

Inscrieri privitoare la dreptul de proprietate și alte drepturi reale	Referințe
/	
Act Administrativ nr. 15, din 28/03/2024 emis de CONSILIUL LOCAL AL COMUNEI OGRADA;	
B1	A1
Intabulare, drept de PROPRIETATE, dobandit prin Lege, cota actuala 1/1, cota initiala 1/1	
1) UAT OGRADA, CIF:16371390	

C. Partea III. SARCINI .

Inscrieri privind dezmembramintele dreptului de proprietate, drepturi reale de garanție și sarcini	Referințe
NU SUNT	

Punct început	X / Y	Punct sfârșit	X / Y	Lungime segment (** (m)
11	705.039,675 349.938,803	12	705.022,838 349.922,66	23.326
13	705.004,232 349.906,057	14	705.003,312 349.907,152	1.43
15	705.002,88 349.906,704	16	704.996,523 349.901,301	8.343
17	704.995,952 349.898,908	18	704.988,799 349.892,856	9.37
19	704.971,776 349.878,635	20	704.973,09 349.877,414	1.794
21	704.997,658 349.897,553	1	705.024,644 349.921,276	35.931

Punct început	X / Y	Punct sfârșit	X / Y	Lungime segment (** (m)
12	705.022,838 349.922,66	13	705.004,232 349.906,057	24.937
14	705.003,312 349.907,152	15	705.002,88 349.906,704	0.622
16	704.996,523 349.901,301	17	704.995,952 349.898,908	2.46
18	704.988,799 349.892,856	19	704.971,776 349.878,635	22.182
20	704.973,09 349.877,414	21	704.997,658 349.897,553	31.768

** Lungimile segmentelor sunt determinate în planul de proiecție Stereo 70 și sunt rotunjite la 1 milimetru.

*** Distanța dintre puncte este formată din segmente cumulate ce sunt mai mici decât valoarea 1 milimetru.

**DATE DESPRE IMOBILUL NR. 100016**

Oficiul de Cadastru și Publicitate Imobiliară IALOMITA
Biroul de Cadastru și Publicitate Imobiliară Slobozia

A. Partea I. Descrierea imobilului

TEREN Intravilan

Adresa: Loc. Ograda, Jud. Ialomita

Nr. Crt	Nr cadastral Nr. topografic	Suprafața* (mp)	Observații / Referințe
A1		530	Sector cadastral:0 Teren neimprejmuit;

B. Partea II. Proprietari și acte

Inscrieri privitoare la dreptul de proprietate și alte drepturi reale	Referințe
/	
Act Administrativ nr. 15, din 28/03/2024 emis de CONSILIUL LOCAL AL COMUNEI OGRADA;	
B1	A1
Intabulare, drept de PROPRIETATE, dobandit prin Lege, cota actuala 1/1, cota initiala 1/1	
1) UAT OGRADA, CIF:16371390	

C. Partea III. SARCINI .

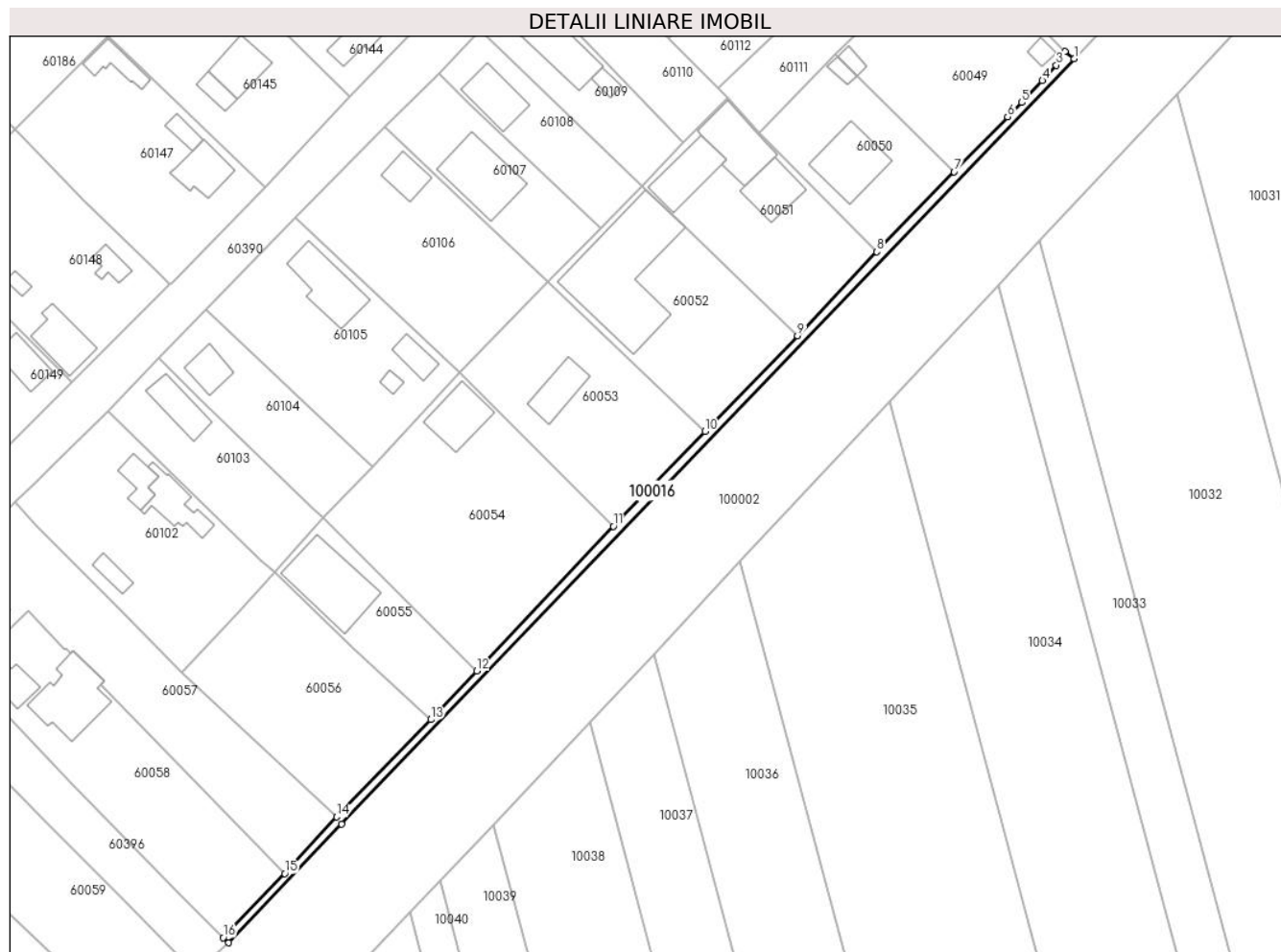
Inscrieri privind dezmembramintele dreptului de proprietate, drepturi reale de garanție și sarcini	Referințe
NU SUNT	

Anexa Nr. 1 La Partea I

Teren

Nr cadastral	Suprafața (mp)*	Observații / Referințe
	530	

* Suprafața este determinată în planul de proiecție Stereo 70.



Date referitoare la teren

Crt	Categorie folosință	Intravilan	Suprafața (mp)	Tarla	Parcelă	Nr. topo	Observații / Referințe
1	drum	DA	530	-	-	-	

Lungime Segmente

1) Valorile lungimilor segmentelor sunt obținute din proiecție în plan.

Punct început	X / Y	Punct sfârșit	X / Y	Lungime segment (** (m)
1	705.993,677 350.929,541	2	705.991,597 350.931,143	2.625
2	705.991,597 350.931,143	3	705.989,652 350.928,025	3.675
3	705.989,652 350.928,025	4	705.986,493 350.924,537	4.706
4	705.986,493 350.924,537	5	705.981,832 350.919,588	6.799
5	705.981,832 350.919,588	6	705.978,629 350.916,354	4.551

Punct început	X / Y	Punct sfârșit	X / Y	Lungime segment (** (m)
6	705.978,629 350.916,354	7	705.966,504 350.903,959	17.339
7	705.966,504 350.903,959	8	705.949,074 350.885,839	25.142
8	705.949,074 350.885,839	9	705.931,091 350.866,856	26.149
9	705.931,091 350.866,856	10	705.910,135 350.845,253	30.097
10	705.910,135 350.845,253	11	705.889,404 350.823,824	29.815
11	705.889,404 350.823,824	12	705.858,541 350.791,14	44.953
12	705.858,541 350.791,14	13	705.848,153 350.780,139	15.13
13	705.848,153 350.780,139	14	705.826,784 350.758,153	30.66
14	705.826,784 350.758,153	15	705.815,034 350.745,336	17.388
15	705.815,034 350.745,336	16	705.801,15 350.730,843	20.07
16	705.801,15 350.730,843	17	705.802,41 350.729,704	1.699
17	705.802,41 350.729,704	18	705.827,949 350.756,49	37.01
18	705.827,949 350.756,49	1	705.993,677 350.929,541	239.609

** Lungimile segmentelor sunt determinate în planul de proiecție Stereo 70 și sunt rotunjite la 1 milimetru.

*** Distanța dintre puncte este formată din segmente cumulate ce sunt mai mici decât valoarea 1 milimetru.

**DATE DESPRE IMOBILUL NR. 100017**

Oficiul de Cadastru și Publicitate Imobiliară IALOMITA
Biroul de Cadastru și Publicitate Imobiliară Slobozia

A. Partea I. Descrierea imobilului

TEREN Intravilan

Adresa: Loc. Ograda, Jud. Ialomita

Nr. Crt	Nr cadastral Nr. topografic	Suprafața* (mp)	Observații / Referințe
A1		775	Sector cadastral:0 Teren neimprejmuit;

B. Partea II. Proprietari și acte

Inscrieri privitoare la dreptul de proprietate și alte drepturi reale	Referințe
/	
Act Administrativ nr. 15, din 28/03/2024 emis de CONSILIUL LOCAL AL COMUNEI OGRADA;	
B1	A1
Intabulare, drept de PROPRIETATE, dobandit prin Lege, cota actuala 1/1, cota initiala 1/1	
1) UAT OGRADA, CIF:16371390	

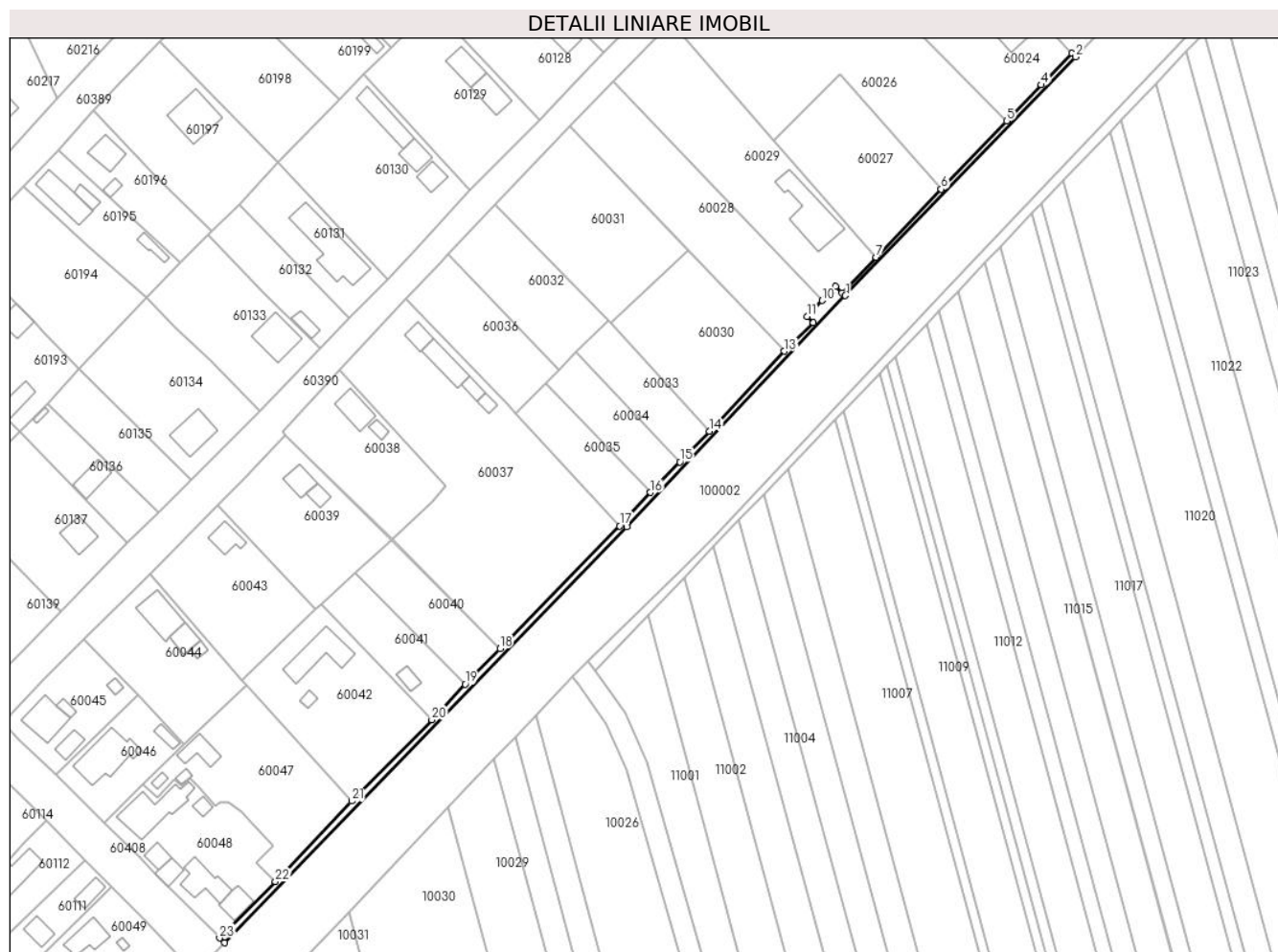
C. Partea III. SARCINI .

Inscrieri privind dezmembramintele dreptului de proprietate, drepturi reale de garanție și sarcini	Referințe
NU SUNT	

Teren

Nr cadastral	Suprafața (mp)*	Observații / Referințe
	775	

* Suprafața este determinată în planul de proiecție Stereo 70.



Date referitoare la teren

Crt	Categorie folosință	Intravilan	Suprafața (mp)	Tarla	Parcelă	Nr. topo	Observații / Referințe
1	drum	DA	775	-	-	-	

Lungime Segmente

1) Valorile lungimilor segmentelor sunt obținute din proiecție în plan.

Punct început	X / Y	Punct sfârșit	X / Y	Lungime segment (** (m)
1	706.203,057 351.147,593	2	706.277,315 351.224,557	106.948
3	706.276,149 351.225,723	4	706.266,224 351.215,51	14.241
5	706.255,068 351.203,948	6	706.233,938 351.181,929	30.517
7	706.212,972 351.159,978	8	706.201,976 351.148,463	15.922
9	706.199,814 351.150,538	10	706.195,581 351.146,059	6.163

Punct început	X / Y	Punct sfârșit	X / Y	Lungime segment (** (m)
2	706.277,315 351.224,557	3	706.276,149 351.225,723	1.649
4	706.266,224 351.215,51	5	706.255,068 351.203,948	16.067
6	706.233,938 351.181,929	7	706.212,972 351.159,978	30.355
8	706.201,976 351.148,463	9	706.199,814 351.150,538	2.996
10	706.195,581 351.146,059	11	706.190,663 351.140,855	7.16

Punct început	X / Y	Punct sfârșit	X / Y	Lungime segment (** (m)
11	706.190,663 351.140,855	12	706.192,754 351.138,842	2.902
13	706.183,405 351.129,668	14	706.159,208 351.103,858	35.378
15	706.149,673 351.094,003	16	706.140,156 351.084,166	13.687
17	706.130,21 351.073,389	18	706.091,623 351.033,833	55.26
19	706.080,442 351.022,339	20	706.069,635 351.010,883	15.749
21	706.043,751 350.984,674	22	706.019,164 350.958,726	35.746
23	706.001,204 350.940,537	24	706.002,736 350.939,001	2.17
25	706.132,54 351.073,15	1	706.203,057 351.147,593	102.54

Punct început	X / Y	Punct sfârșit	X / Y	Lungime segment (** (m)
12	706.192,754 351.138,842	13	706.183,405 351.129,668	13.099
14	706.159,208 351.103,858	15	706.149,673 351.094,003	13.713
16	706.140,156 351.084,166	17	706.130,21 351.073,389	14.665
18	706.091,623 351.033,833	19	706.080,442 351.022,339	16.035
20	706.069,635 351.010,883	21	706.043,751 350.984,674	36.836
22	706.019,164 350.958,726	23	706.001,204 350.940,537	25.562
24	706.002,736 350.939,001	25	706.132,54 351.073,15	186.668

** Lungimile segmentelor sunt determinate în planul de proiecție Stereo 70 și sunt rotunjite la 1 milimetru.

*** Distanța dintre puncte este formată din segmente cumulate ce sunt mai mici decât valoarea 1 milimetru.

**DATE DESPRE IMOBILUL NR. 100018**

Oficiul de Cadastru și Publicitate Imobiliară IALOMITA
Biroul de Cadastru și Publicitate Imobiliară Slobozia

A. Partea I. Descrierea imobilului

TEREN Intravilan

Adresa: Loc. Ograda, Jud. Ialomita

Nr. Crt	Nr cadastral Nr. topografic	Suprafața* (mp)	Observații / Referințe
A1		640	Sector cadastral:0 Teren neimprejmuit;

B. Partea II. Proprietari și acte

Inscrieri privitoare la dreptul de proprietate și alte drepturi reale	Referințe
/	
Act Administrativ nr. 15, din 28/03/2024 emis de CONSILIUL LOCAL AL COMUNEI OGRADA;	
B1	A1
Intabulare, drept de PROPRIETATE, dobandit prin Lege, cota actuala 1/1, cota initiala 1/1	
1) UAT OGRADA, CIF:16371390	

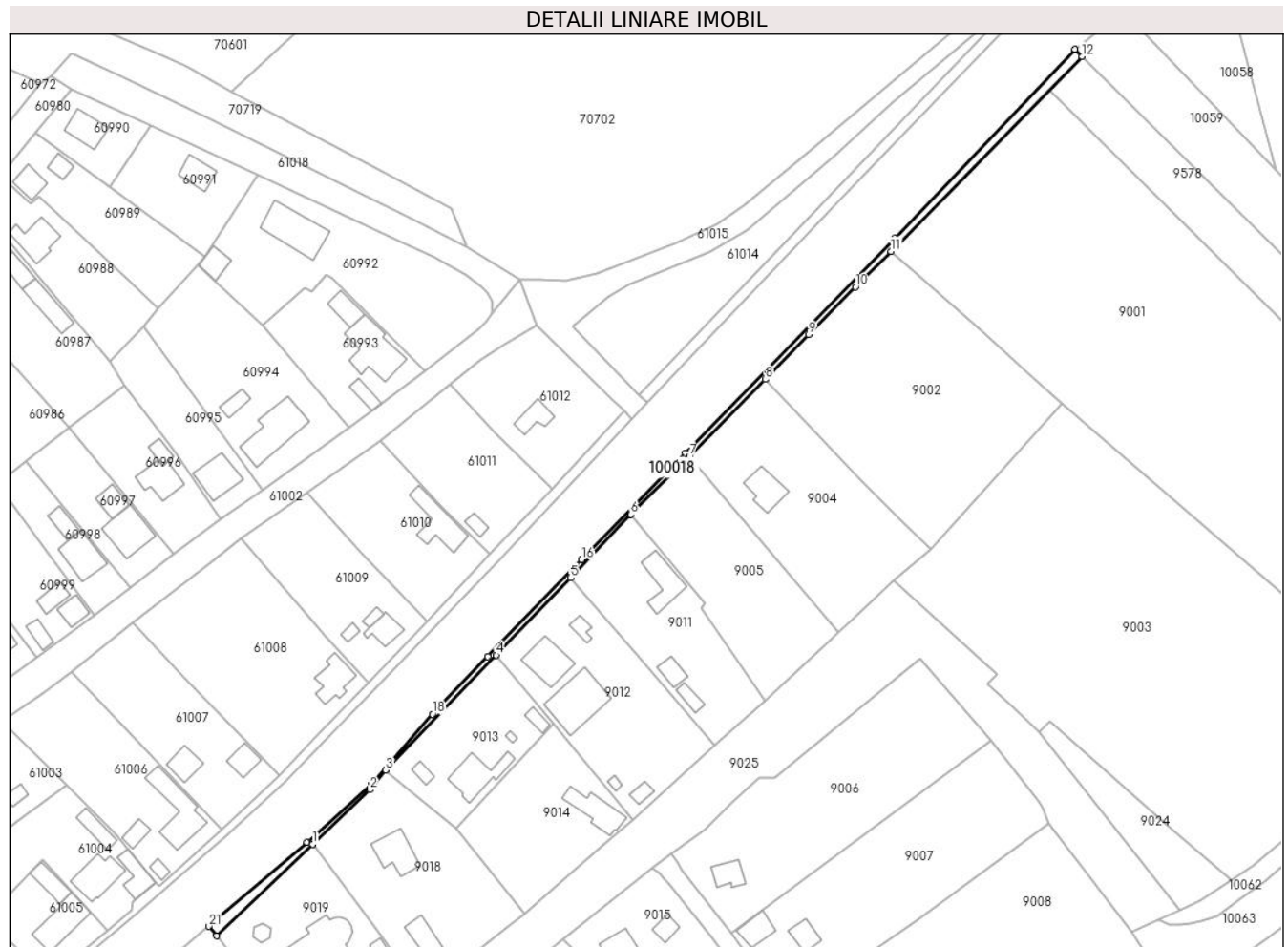
C. Partea III. SARCINI .

Inscrieri privind dezmembramintele dreptului de proprietate, drepturi reale de garanție și sarcini	Referințe
NU SUNT	

Teren

Nr cadastral	Suprafața (mp)*	Observații / Referințe
	640	

* Suprafața este determinată în planul de proiecție Stereo 70.



Date referitoare la teren

Crt	Categorie folosință	Intravilan	Suprafața (mp)	Tarla	Parcelă	Nr. topo	Observații / Referințe
1	drum	DA	640	-	-	-	

Lungime Segmente

1) Valorile lungimilor segmentelor sunt obținute din proiecție în plan.

Punct început	X / Y	Punct sfârșit	X / Y	Lungime segment (** (m)
1	705.049,671 349.918,287	2	705.066,588 349.934,44	23.391
3	705.071,342 349.940,263	4	705.104,053 349.974,286	47.198
5	705.126,161 349.997,129	6	705.143,918 350.015,874	25.82
7	705.161,309 350.033,171	8	705.183,678 350.055,88	31.876
9	705.196,54 350.069,091	10	705.210,422 350.083,186	19.783

Punct început	X / Y	Punct sfârșit	X / Y	Lungime segment (** (m)
2	705.066,588 349.934,44	3	705.071,342 349.940,263	7.517
4	705.104,053 349.974,286	5	705.126,161 349.997,129	31.789
6	705.143,918 350.015,874	7	705.161,309 350.033,171	24.528
8	705.183,678 350.055,88	9	705.196,54 350.069,091	18.438
10	705.210,422 350.083,186	11	705.221,016 350.093,765	14.972

Punct început	X / Y	Punct sfârșit	X / Y	Lungime segment (** (m)
11	705.221,016 350.093,765	12	705.277,538 350.151,462	80.77
13	705.275,44 350.153,544	14	705.222,036 350.097,63	77.32
15	705.160,14 350.034,079	16	705.129,327 350.002,538	44.094
17	705.101,606 349.973,769	18	705.085,172 349.956,782	23.635
19	705.067,134 349.936,131	20	705.048,03 349.918,841	25.766
21	705.018,964 349.894,006	22	705.021,202 349.891,193	3.595

Punct început	X / Y	Punct sfârșit	X / Y	Lungime segment (** (m)
12	705.277,538 350.151,462	13	705.275,44 350.153,544	2.956
14	705.222,036 350.097,63	15	705.160,14 350.034,079	88.712
16	705.129,327 350.002,538	17	705.101,606 349.973,769	39.952
18	705.085,172 349.956,782	19	705.067,134 349.936,131	27.42
20	705.048,03 349.918,841	21	705.018,964 349.894,006	38.231
22	705.021,202 349.891,193	1	705.049,671 349.918,287	39.301

** Lungimile segmentelor sunt determinate în planul de proiecție Stereo 70 și sunt rotunjite la 1 milimetru.

*** Distanța dintre puncte este formată din segmente cumulate ce sunt mai mici decât valoarea 1 milimetru.

**DATE DESPRE IMOBILUL NR. 100019**

Oficiul de Cadastru și Publicitate Imobiliară IALOMITA
Biroul de Cadastru și Publicitate Imobiliară Slobozia

A. Partea I. Descrierea imobilului

TEREN Intravilan

Adresa: Loc. Ograda, Jud. Ialomita

Nr. Crt	Nr cadastral Nr. topografic	Suprafața* (mp)	Observații / Referințe
A1		423	Sector cadastral:0 Teren neimprejmuit;

B. Partea II. Proprietari și acte

Inscrieri privitoare la dreptul de proprietate și alte drepturi reale	Referințe
/	
Act Administrativ nr. 15, din 28/03/2024 emis de CONSILIUL LOCAL AL COMUNEI OGRADA;	
B1	A1
Intabulare, drept de PROPRIETATE, dobandit prin Lege, cota actuala 1/1, cota initiala 1/1	
1) UAT OGRADA, CIF:16371390	

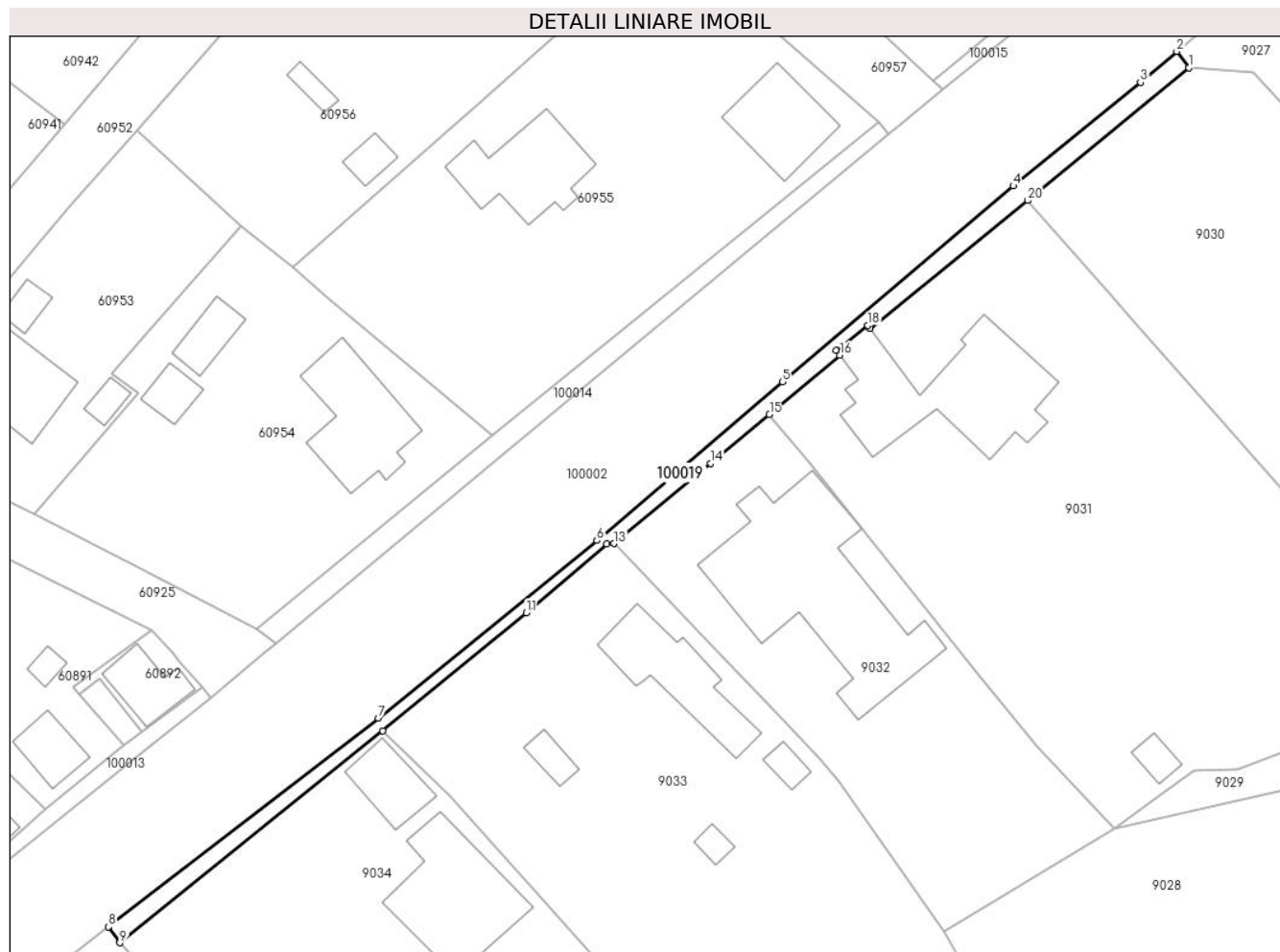
C. Partea III. SARCINI .

Inscrieri privind dezmembramintele dreptului de proprietate, drepturi reale de garanție și sarcini	Referințe
NU SUNT	

Teren

Nr cadastral	Suprafața (mp)*	Observații / Referințe
	423	

* Suprafața este determinată în planul de proiecție Stereo 70.



Date referitoare la teren

Crt	Categorie folosință	Intravilan	Suprafața (mp)	Tarla	Parcelă	Nr. topo	Observații / Referințe
1	drum	DA	423	-	-	-	

Lungime Segmente

1) Valorile lungimilor segmentelor sunt obținute din proiecție în plan.

Punct început	X / Y	Punct sfârșit	X / Y	Lungime segment (** (m)
1	705.007,406 349.880,419	2	705.005,713 349.882,685	2.828
2	705.005,713 349.882,685	3	705.000,642 349.878,352	6.67
3	705.000,642 349.878,352	4	704.982,903 349.863,916	22.871
4	704.982,903 349.863,916	5	704.950,672 349.836,604	42.247
5	704.950,672 349.836,604	6	704.924,762 349.814,472	34.076

Punct început	X / Y	Punct sfârșit	X / Y	Lungime segment (** (m)
6	704.924,762 349.814,472	7	704.894,236 349.789,71	39.306
7	704.894,236 349.789,71	8	704.856,567 349.760,575	47.622
8	704.856,567 349.760,575	9	704.858,144 349.758,371	2.71
9	704.858,144 349.758,371	10	704.894,848 349.787,919	47.12
10	704.894,848 349.787,919	11	704.914,896 349.804,385	25.943
11	704.914,896 349.804,385	12	704.926,114 349.814,005	14.778
12	704.926,114 349.814,005	13	704.927,139 349.814,036	1.025
13	704.927,139 349.814,036	14	704.940,653 349.825,228	17.547
14	704.940,653 349.825,228	15	704.948,84 349.832,048	10.655
15	704.948,84 349.832,048	16	704.958,685 349.840,307	12.85
16	704.958,685 349.840,307	17	704.958,196 349.840,955	0.812
17	704.958,196 349.840,955	18	704.962,582 349.844,484	5.629
18	704.962,582 349.844,484	19	704.962,915 349.844,044	0.552
19	704.962,915 349.844,044	20	704.984,935 349.861,876	28.335
20	704.984,935 349.861,876	1	705.007,406 349.880,419	29.134

** Lungimile segmentelor sunt determinate în planul de proiecție Stereo 70 și sunt rotunjite la 1 milimetru.

*** Distanța dintre puncte este formată din segmente cumulate ce sunt mai mici decât valoarea 1 milimetru.

**DATE DESPRE IMOBILUL NR. 100020**

Oficiul de Cadastru și Publicitate Imobiliară IALOMITA
Biroul de Cadastru și Publicitate Imobiliară Slobozia

A. Partea I. Descrierea imobilului

TEREN Intravilan

Adresa: Loc. Ograda, Jud. Ialomita

Nr. Crt	Nr cadastral Nr. topografic	Suprafața* (mp)	Observații / Referințe
A1		833	Sector cadastral:0 Teren neimprejmuit;

B. Partea II. Proprietari și acte

Inscrieri privitoare la dreptul de proprietate și alte drepturi reale	Referințe
/	
Act Administrativ nr. 15, din 28/03/2024 emis de CONSILIUL LOCAL AL COMUNEI OGRADA;	
B1	A1
Intabulare, drept de PROPRIETATE, dobandit prin Lege, cota actuala 1/1, cota initiala 1/1 1) UAT OGRADA, CIF:16371390	

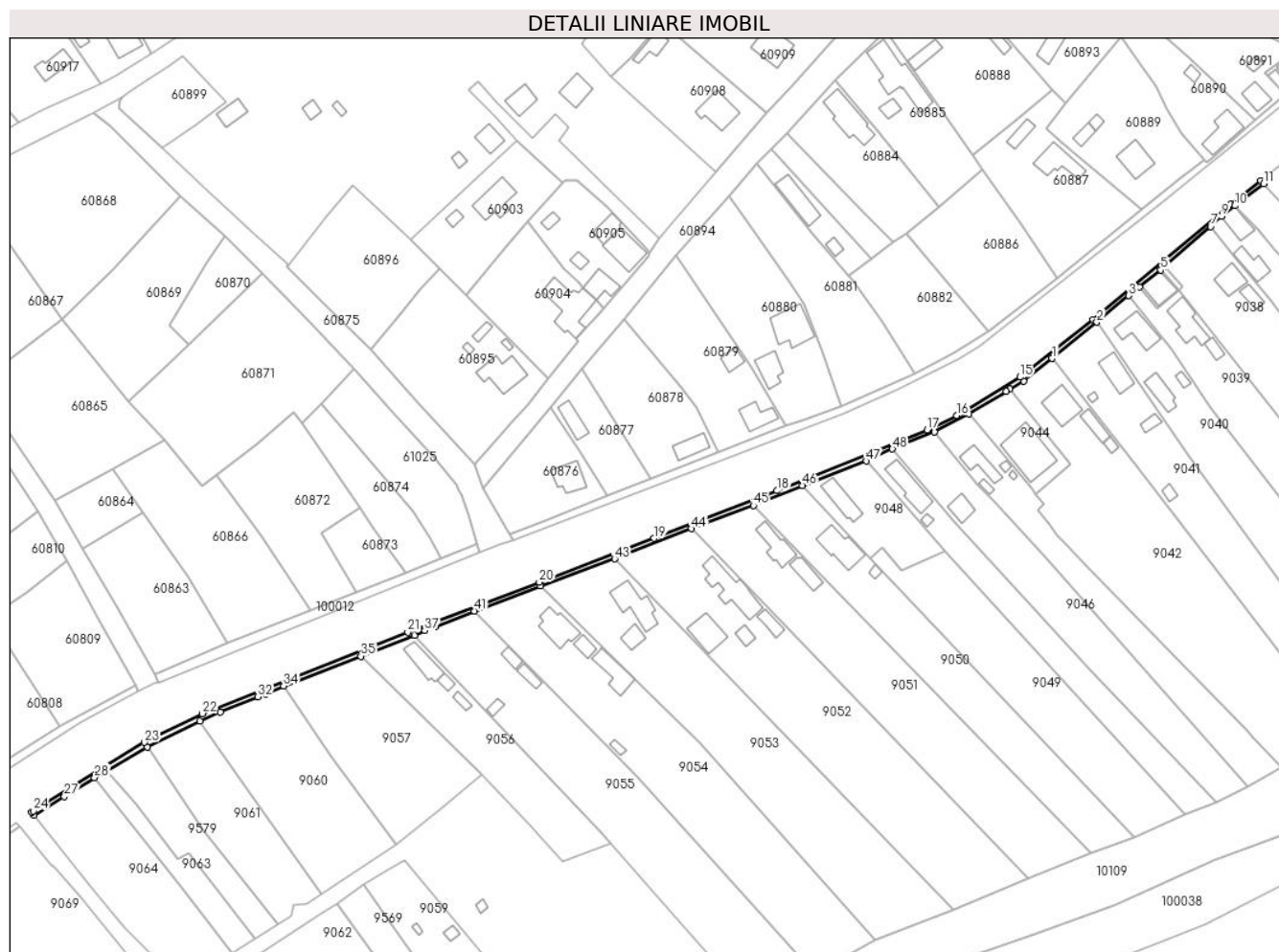
C. Partea III. SARCINI .

Inscrieri privind dezmembramintele dreptului de proprietate, drepturi reale de garanție și sarcini	Referințe
NU SUNT	

Teren

Nr cadastral	Suprafața (mp)*	Observații / Referințe
	833	

* Suprafața este determinată în planul de proiecție Stereo 70.



Date referitoare la teren

Crt	Categorie folosință	Intra vilan	Suprafața (mp)	Tarla	Parcelă	Nr. topo	Observații / Referințe
1	drum	DA	833	-	-	-	

Lungime Segmente

1) Valorile lungimilor segmentelor sunt obținute din proiecție în plan.

Punct început	X / Y	Punct sfârșit	X / Y	Lungime segment
1	704.775,801 349.692,269	2	704.791,699 349.705,149	20.46
4	704.806,8 349.717,757	5	704.814,477 349.723,754	9.742
7	704.832,176 349.739,14	8	704.832,121 349.739,774	0.636
10	704.840,768 349.746,64	11	704.851,081 349.754,389	12.9
13	704.839,249 349.747,18	14	704.790,322 349.706,148	63.855
16	704.741,781 349.672,036	17	704.731,343 349.666,884	11.64
2	704.791,699 349.705,149	3	704.803,05 349.714,659	14.809
5	704.814,477 349.723,754	6	704.815,558 349.724,953	1.614
8	704.832,121 349.739,774	9	704.836,007 349.742,926	5.004
11	704.851,081 349.754,389	12	704.850,1 349.755,573	1.537
14	704.790,322 349.706,148	15	704.764,321 349.685,649	33.11
17	704.731,343 349.666,884	18	704.677,841 349.645,256	57.708
3	704.803,05 349.714,659	4	704.806,8 349.717,757	4.864
6	704.815,558 349.724,953	7	704.832,176 349.739,14	21.85
9	704.836,007 349.742,926	10	704.840,768 349.746,64	6.038
12	704.850,1 349.755,573	13	704.839,249 349.747,18	13.719
15	704.764,321 349.685,649	16	704.741,781 349.672,036	26.332
18	704.677,841 349.645,256	19	704.634,161 349.628,293	46.859

Punct început	X / Y	Punct sfârșit	X / Y	Lungime segment	Punct început	X / Y	Punct sfârșit	X / Y	Lungime segment	Punct început	X / Y	Punct sfârșit	X / Y	Lungime segment
19	704.634,161 349.628,293	20	704.593,243 349.612,71	43.784	20	704.593,243 349.612,71	21	704.546,432 349.594,922	50.077	21	704.546,432 349.594,922	22	704.473,398 349.565,977	78.561
22	704.473,398 349.565,977	23	704.452,794 349.555,741	23.006	23	704.452,794 349.555,741	24	704.413,239 349.531,439	46.424	24	704.413,239 349.531,439	25	704.412,594 349.530,994	0.784
25	704.412,594 349.530,994	26	704.413,458 349.529,765	1.503	26	704.413,458 349.529,765	27	704.424,243 349.536,489	12.71	27	704.424,243 349.536,489	28	704.435,017 349.543,233	12.71
28	704.435,017 349.543,233	29	704.453,779 349.554,146	21.705	29	704.453,779 349.554,146	30	704.472,401 349.563,246	20.727	30	704.472,401 349.563,246	31	704.479,697 349.566,509	7.992
31	704.479,697 349.566,509	32	704.493,162 349.571,927	14.514	32	704.493,162 349.571,927	33	704.495,799 349.573,073	2.876	33	704.495,799 349.573,073	34	704.502,258 349.575,877	7.041
34	704.502,258 349.575,877	35	704.529,754 349.586,383	29.435	35	704.529,754 349.586,383	36	704.548,792 349.593,787	20.427	36	704.548,792 349.593,787	37	704.552,518 349.595,542	4.119
37	704.552,518 349.595,542	38	704.552,217 349.596,136	0.666	38	704.552,217 349.596,136	39	704.555,998 349.597,394	3.985	39	704.555,998 349.597,394	40	704.556,205 349.596,747	0.679
40	704.556,205 349.596,747	41	704.570,232 349.602,441	15.139	41	704.570,232 349.602,441	42	704.593,64 349.611,324	25.037	42	704.593,64 349.611,324	43	704.620,112 349.620,995	28.183
43	704.620,112 349.620,995	44	704.647,488 349.631,771	29.421	44	704.647,488 349.631,771	45	704.669,458 349.639,979	23.453	45	704.669,458 349.639,979	46	704.686,931 349.647,089	18.864
46	704.686,931 349.647,089	47	704.709,67 349.655,829	24.361	47	704.709,67 349.655,829	48	704.718,938 349.660,062	10.189	48	704.718,938 349.660,062	49	704.733,81 349.666,24	16.104
49	704.733,81 349.666,24	50	704.746,226 349.672,655	13.975	50	704.746,226 349.672,655	51	704.759,332 349.680,645	15.35	51	704.759,332 349.680,645	52	704.760,679 349.681,444	1.566
52	704.760,679 349.681,444	53	704.765,616 349.684,282	5.695	53	704.765,616 349.684,282	1	704.775,801 349.692,269	12.943					

** Lungimile segmentelor sunt determinate în planul de proiecție Stereo 70 și sunt rotunjite la 1 milimetru.

*** Distanța dintre puncte este formată din segmente cumulate ce sunt mai mici decât valoarea 1 milimetru.

**DATE DESPRE IMOBILUL NR. 100021**

Oficiul de Cadastru și Publicitate Imobiliară IALOMITA
Biroul de Cadastru și Publicitate Imobiliară Slobozia

A. Partea I. Descrierea imobilului

TEREN Intravilan

Adresa: Loc. Ograda, Jud. Ialomita

Nr. Crt	Nr cadastral Nr. topografic	Suprafața* (mp)	Observații / Referințe
A1		927	Sector cadastral:0 Teren neimprejmuit;

B. Partea II. Proprietari și acte

Inscrieri privitoare la dreptul de proprietate și alte drepturi reale	Referințe
/	
Act Administrativ nr. 15, din 28/03/2024 emis de CONSILIUL LOCAL AL COMUNEI OGRADA;	
B1	A1
Intabulare, drept de PROPRIETATE, dobandit prin Lege, cota actuala 1/1, cota initiala 1/1	
1) UAT OGRADA, CIF:16371390	

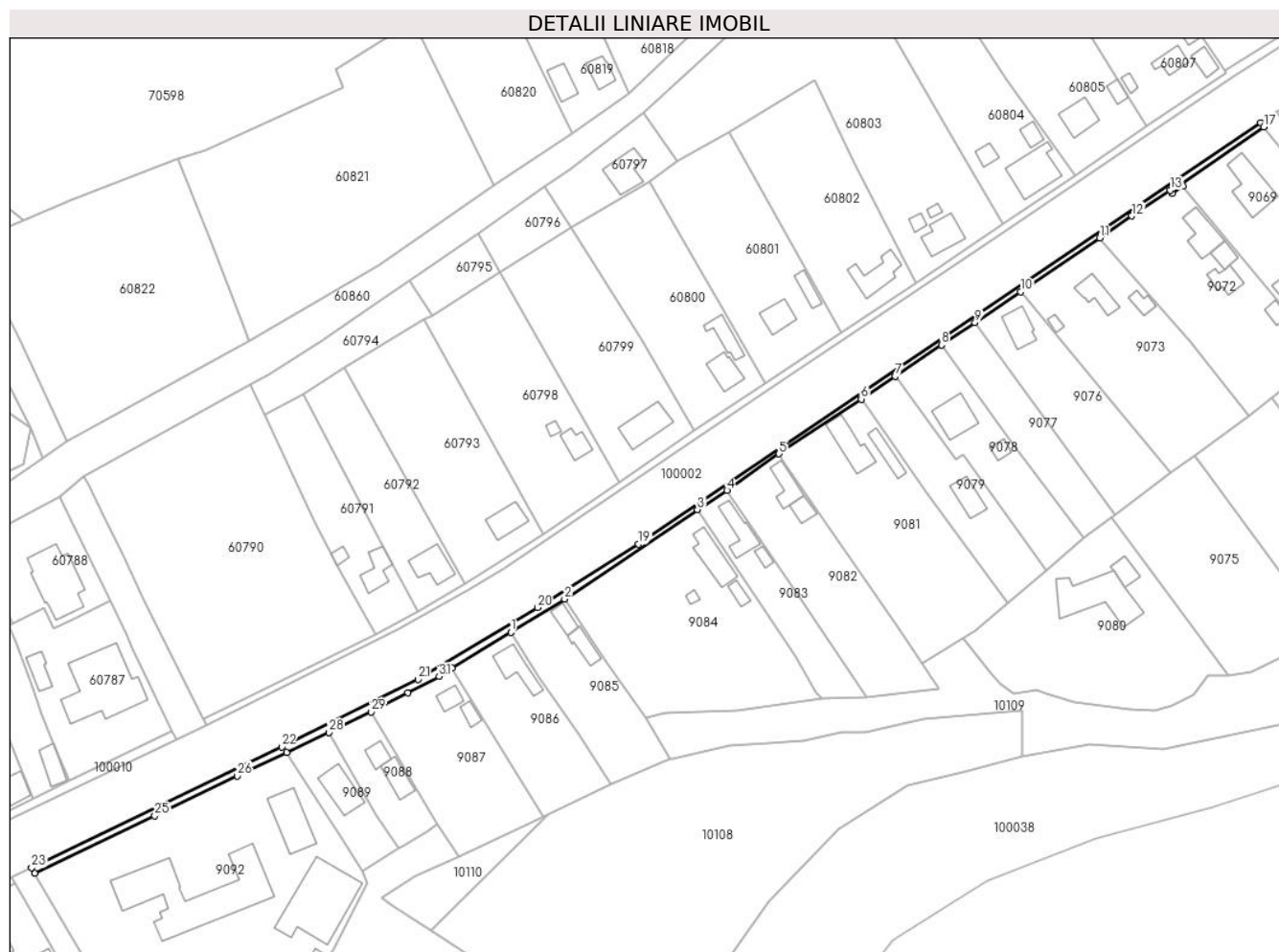
C. Partea III. SARCINI .

Inscrieri privind dezmembramintele dreptului de proprietate, drepturi reale de garanție și sarcini	Referințe
NU SUNT	

Teren

Nr cadastral	Suprafața (mp)*	Observații / Referințe
	927	

* Suprafața este determinată în planul de proiecție Stereo 70.



Date referitoare la teren

Crt	Categorie folosință	Intra vilan	Suprafața (mp)	Tarla	Parcelă	Nr. topo	Observații / Referințe
1	drum	DA	927	-	-	-	

Lungime Segmente

1) Valorile lungimilor segmentelor sunt obținute din proiecție în plan.

Punct început	X / Y	Punct sfârșit	X / Y	Lungime segment (** (m)
1	704.159,979 349.359,352	2	704.177,611 349.370,384	20.799
3	704.221,434 349.399,82	4	704.231,214 349.406,144	11.646
5	704.248,34 349.418,225	6	704.275,475 349.436,278	32.592
7	704.286,711 349.443,875	8	704.301,94 349.454,172	18.383
9	704.312,999 349.461,56	10	704.328,051 349.471,616	18.102

Punct început	X / Y	Punct sfârșit	X / Y	Lungime segment (** (m)
2	704.177,611 349.370,384	3	704.221,434 349.399,82	52.791
4	704.231,214 349.406,144	5	704.248,34 349.418,225	20.959
6	704.275,475 349.436,278	7	704.286,711 349.443,875	13.563
8	704.301,94 349.454,172	9	704.312,999 349.461,56	13.3
10	704.328,051 349.471,616	11	704.354,198 349.489,374	31.607

Punct început	X / Y	Punct sfârșit	X / Y	Lungime segment (** (m)
11	704.354,198 349.489,374	12	704.364,776 349.496,651	12.839
13	704.377,421 349.505,157	14	704.378,028 349.504,085	1.232
15	704.381,637 349.506,476	16	704.380,967 349.507,344	1.097
17	704.408,284 349.526,073	18	704.407,241 349.527,306	1.615
19	704.202,047 349.388,484	20	704.168,651 349.367,524	39.429
21	704.129,275 349.343,865	22	704.084,304 349.321,661	50.154
23	704.001,78 349.281,786	24	704.002,847 349.280,041	2.045
25	704.042,418 349.298,94	26	704.069,677 349.312,009	30.23
27	704.085,855 349.319,748	28	704.099,8 349.326,426	15.461
29	704.113,785 349.333,189	30	704.125,907 349.339,433	13.635
31	704.136,19 349.344,851	32	704.140,428 349.347,593	5.048

Punct început	X / Y	Punct sfârșit	X / Y	Lungime segment (** (m)
12	704.364,776 349.496,651	13	704.377,421 349.505,157	15.24
14	704.378,028 349.504,085	15	704.381,637 349.506,476	4.329
16	704.380,967 349.507,344	17	704.408,284 349.526,073	33.121
18	704.407,241 349.527,306	19	704.202,047 349.388,484	247.742
20	704.168,651 349.367,524	21	704.129,275 349.343,865	45.937
22	704.084,304 349.321,661	23	704.001,78 349.281,786	91.653
24	704.002,847 349.280,041	25	704.042,418 349.298,94	43.852
26	704.069,677 349.312,009	27	704.085,855 349.319,748	17.934
28	704.099,8 349.326,426	29	704.113,785 349.333,189	15.535
30	704.125,907 349.339,433	31	704.136,19 349.344,851	11.623
32	704.140,428 349.347,593	1	704.159,979 349.359,352	22.815

** Lungimile segmentelor sunt determinate în planul de proiecție Stereo 70 și sunt rotunjite la 1 milimetru.

*** Distanța dintre puncte este formată din segmente cumulate ce sunt mai mici decât valoarea 1 milimetru.

**DATE DESPRE IMOBILUL NR. 100022**

Oficiul de Cadastru și Publicitate Imobiliară IALOMITA
Biroul de Cadastru și Publicitate Imobiliară Slobozia

A. Partea I. Descrierea imobilului

TEREN Intravilan

Adresa: Loc. Ograda, Jud. Ialomita

Nr. Crt	Nr cadastral Nr. topografic	Suprafața* (mp)	Observații / Referințe
A1		302	Sector cadastral:0 Teren neimprejmuit;

B. Partea II. Proprietari și acte

Inscrieri privitoare la dreptul de proprietate și alte drepturi reale	Referințe
/	
Act Administrativ nr. 15, din 28/03/2024 emis de CONSILIUL LOCAL AL COMUNEI OGRADA;	
B1	A1
Intabulare, drept de PROPRIETATE, dobândit prin Lege, cota actuala 1/1, cota initiala 1/1 1) UAT OGRADA, CIF:16371390	

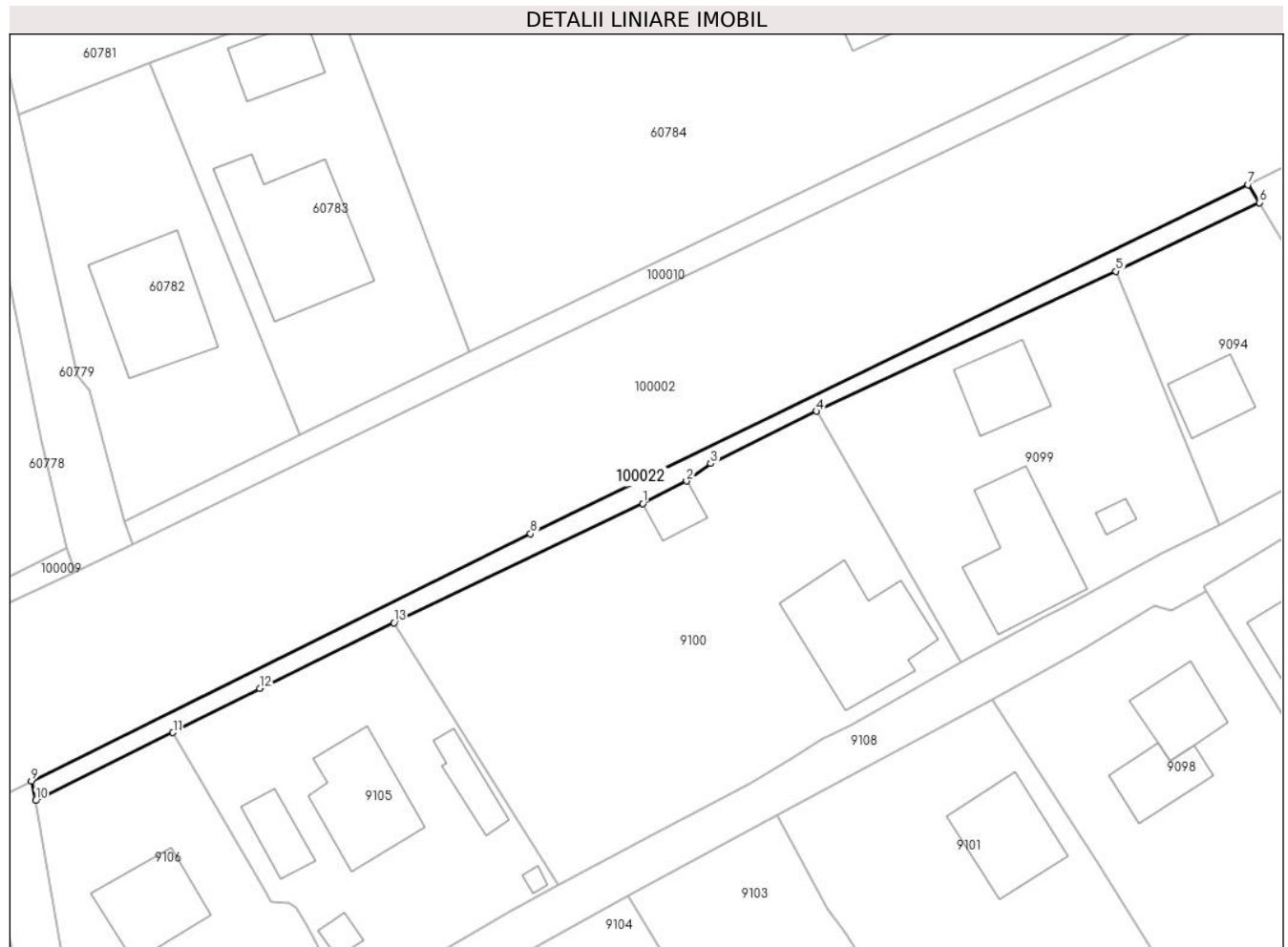
C. Partea III. SARCINI .

Inscrieri privind dezmembramintele dreptului de proprietate, drepturi reale de garanție și sarcini	Referințe
NU SUNT	

Teren

Nr cadastral	Suprafața (mp)*	Observații / Referințe
	302	

* Suprafața este determinată în planul de proiecție Stereo 70.



Date referitoare la teren

Crt	Categorie folosință	Intravilan	Suprafața (mp)	Tarla	Parcelă	Nr. topo	Observații / Referințe
1	drum	DA	302	-	-	-	

Lungime Segmente

1) Valorile lungimilor segmentelor sunt obținute din proiecție în plan.

Punct început	X / Y	Punct sfârșit	X / Y	Lungime segment (** (m)
1	703.929,308 349.243,895	2	703.934,065 349.246,351	5.354
2	703.934,065 349.246,351	3	703.936,71 349.248,227	3.243
3	703.936,71 349.248,227	4	703.948,166 349.253,925	12.795
4	703.948,166 349.253,925	5	703.980,694 349.269,1	35.894
5	703.980,694 349.269,1	6	703.996,258 349.276,547	17.254

Punct început	X / Y	Punct sfârșit	X / Y	Lungime segment (** (m)
6	703.996,258 349.276,547	7	703.995,035 349.278,506	2.309
7	703.995,035 349.278,506	8	703.917,13 349.240,618	86.63
8	703.917,13 349.240,618	9	703.862,954 349.213,798	60.451
9	703.862,954 349.213,798	10	703.863,399 349.211,679	2.165
10	703.863,399 349.211,679	11	703.878,321 349.219,056	16.646
11	703.878,321 349.219,056	12	703.887,73 349.223,874	10.571
12	703.887,73 349.223,874	13	703.902,297 349.230,978	16.207
13	703.902,297 349.230,978	1	703.929,308 349.243,895	29.941

** Lungimile segmentelor sunt determinate în planul de proiecție Stereo 70 și sunt rotunjite la 1 milimetru.

*** Distanța dintre puncte este formată din segmente cumulate ce sunt mai mici decât valoarea 1 milimetru.

**DATE DESPRE IMOBILUL NR. 100023**

Oficiul de Cadastru și Publicitate Imobiliară IALOMITA
Biroul de Cadastru și Publicitate Imobiliară Slobozia

A. Partea I. Descrierea imobilului

TEREN Intravilan

Adresa: Loc. Ograda, Jud. Ialomita

Nr. Crt	Nr cadastral Nr. topografic	Suprafața* (mp)	Observații / Referințe
A1		117	Sector cadastral:0 Teren neimprejmuit;

B. Partea II. Proprietari și acte

Inscrieri privitoare la dreptul de proprietate și alte drepturi reale	Referințe
/	
Act Administrativ nr. 15, din 28/03/2024 emis de CONSILIUL LOCAL AL COMUNEI OGRADA;	
B1	A1
Intabulare, drept de PROPRIETATE, dobandit prin Lege, cota actuala 1/1, cota initiala 1/1 1) UAT OGRADA, CIF:16371390	

C. Partea III. SARCINI .

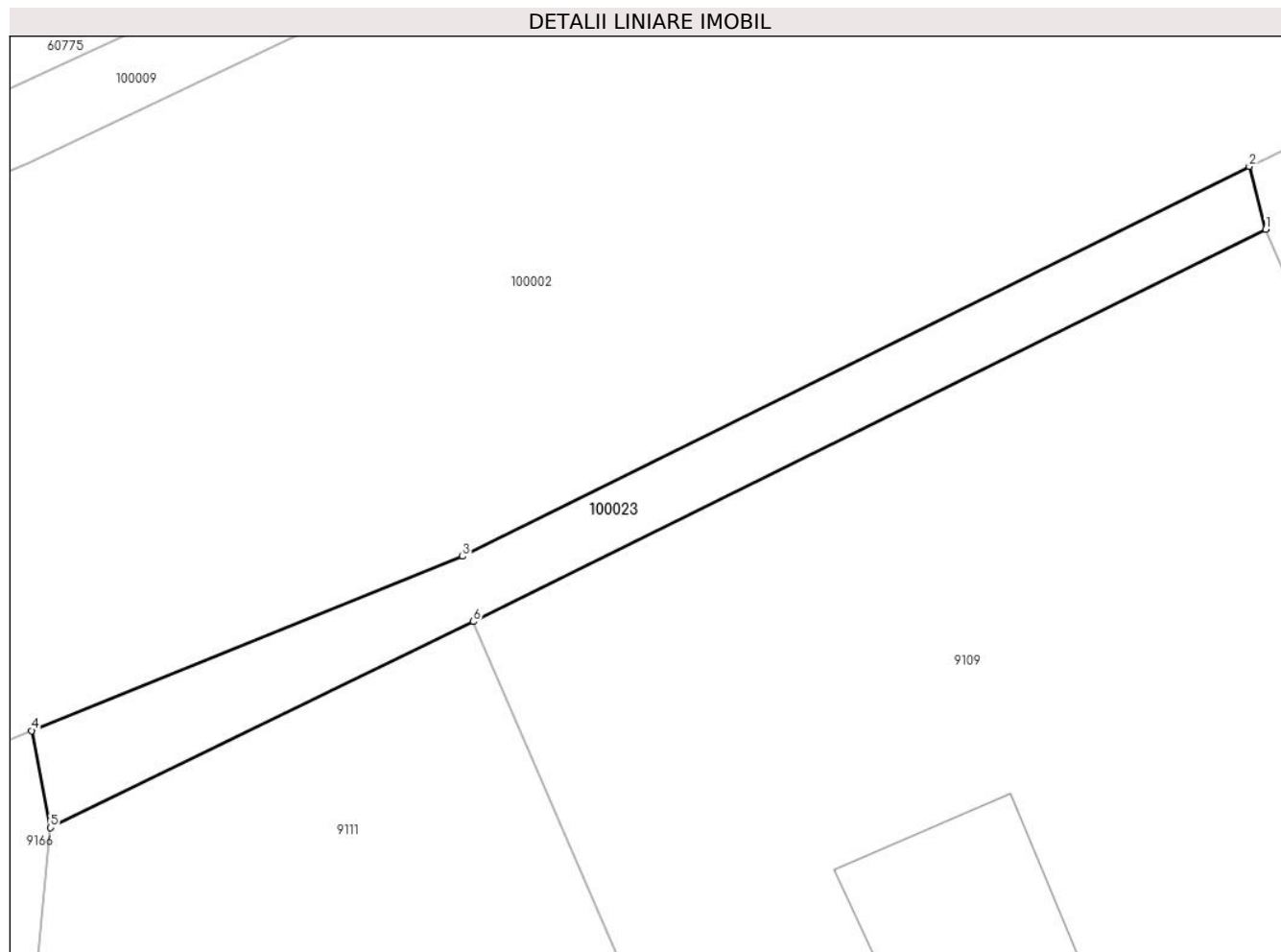
Inscrieri privind dezmembramintele dreptului de proprietate, drepturi reale de garanție și sarcini	Referințe
NU SUNT	

Anexa Nr. 1 La Partea I

Teren

Nr cadastral	Suprafața (mp)*	Observații / Referințe
	117	

* Suprafața este determinată în planul de proiecție Stereo 70.



Date referitoare la teren

Crt	Categorie folosință	Intravilan	Suprafața (mp)	Tarla	Parcelă	Nr. topo	Observații / Referințe
1	drum	DA	117	-	-	-	

Lungime Segmente

1) Valorile lungimilor segmentelor sunt obținute din proiecție în plan.

Punct început	X / Y	Punct sfârșit	X / Y	Lungime segment (** (m)
1	703.856,929 349.208,309	2	703.856,345 349.210,525	2.292
2	703.856,345 349.210,525	3	703.828,529 349.196,755	31.038
3	703.828,529 349.196,755	4	703.813,292 349.190,598	16.434
4	703.813,292 349.190,598	5	703.813,958 349.187,171	3.491
5	703.813,958 349.187,171	6	703.828,91 349.194,45	16.63

Punct început	X / Y	Punct sfârșit	X / Y	Lungime segment (** (m)
6	703.828,91 349.194,45	1	703.856,929 349.208,309	31.259

** Lungimile segmentelor sunt determinate în planul de proiecție Stereo 70 și sunt rotunjite la 1 milimetru.

*** Distanța dintre puncte este formată din segmente cumulate ce sunt mai mici decât valoarea 1 milimetru.

**DATE DESPRE IMOBILUL NR. 100024**

Oficiul de Cadastru și Publicitate Imobiliară IALOMITA
Biroul de Cadastru și Publicitate Imobiliară Slobozia

A. Partea I. Descrierea imobilului

TEREN Intravilan

Adresa: Loc. Ograda, Jud. Ialomita

Nr. Crt	Nr cadastral Nr. topografic	Suprafața* (mp)	Observații / Referințe
A1		525	Sector cadastral:0 Teren neimprejmuit;

B. Partea II. Proprietari și acte

Inscrieri privitoare la dreptul de proprietate și alte drepturi reale	Referințe
/	
Act Administrativ nr. 15, din 28/03/2024 emis de CONSILIUL LOCAL AL COMUNEI OGRADA;	
B1	A1
Intabulare, drept de PROPRIETATE, dobandit prin Lege, cota actuala 1/1, cota initiala 1/1	
1) UAT OGRADA, CIF:16371390	

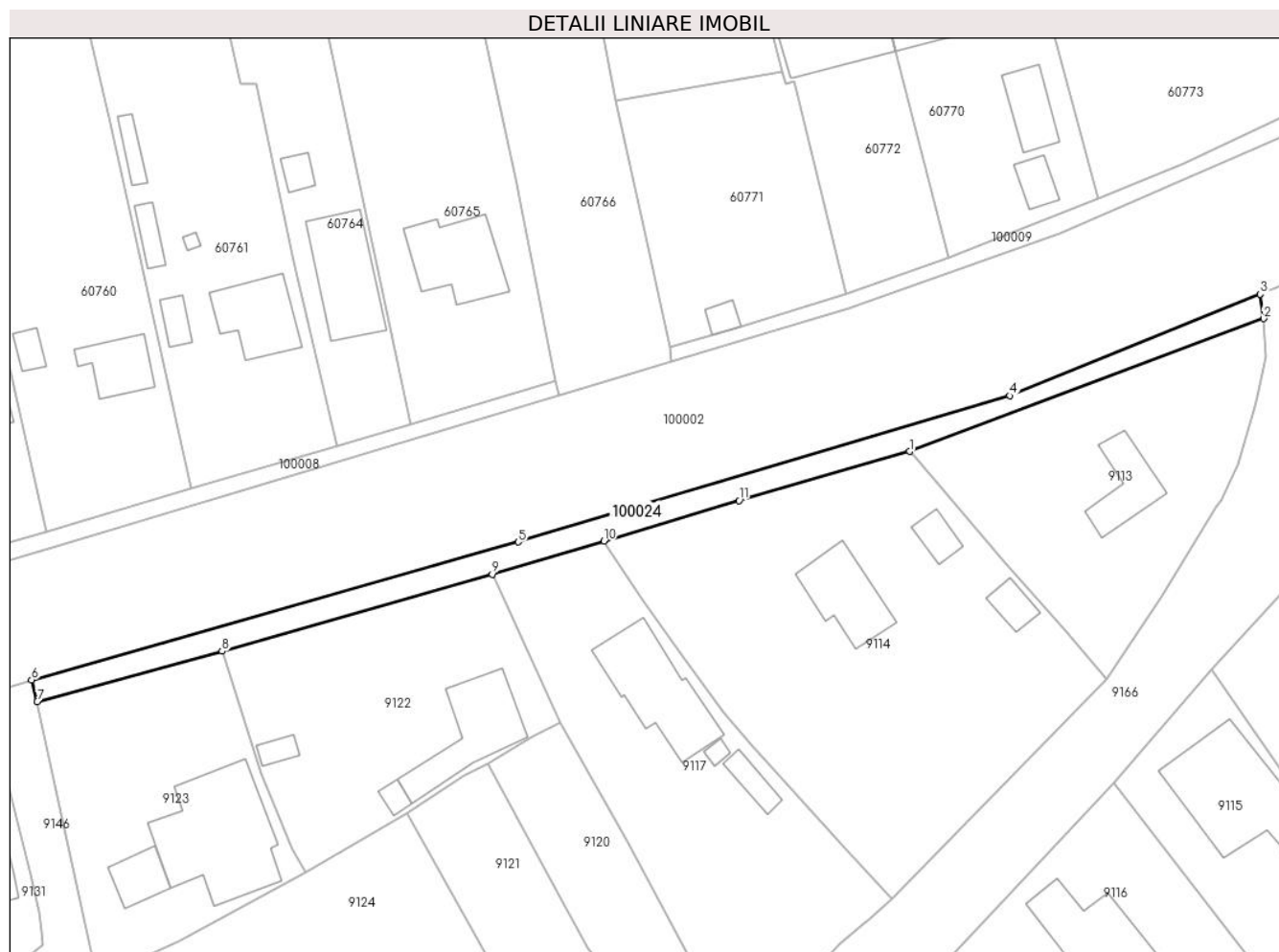
C. Partea III. SARCINI .

Inscrieri privind dezmembramintele dreptului de proprietate, drepturi reale de garanție și sarcini	Referințe
NU SUNT	

Teren

Nr cadastral	Suprafața (mp)*	Observații / Referințe
	525	

* Suprafața este determinată în planul de proiecție Stereo 70.



Date referitoare la teren

Crt	Categorie folosință	Intravilan	Suprafața (mp)	Tarla	Parcelă	Nr. topo	Observații / Referințe
1	drum	DA	525	-	-	-	

Lungime Segmente

1) Valorile lungimilor segmentelor sunt obținute din proiecție în plan.

Punct început	X / Y	Punct sfârșit	X / Y	Lungime segment (** (m)
1	703.755,09 349.165,036	2	703.802,471 349.182,785	50.596
2	703.802,471 349.182,785	3	703.802,015 349.186,04	3.287
3	703.802,015 349.186,04	4	703.768,466 349.172,483	36.184
4	703.768,466 349.172,483	5	703.702,751 349.152,92	68.565
5	703.702,751 349.152,92	6	703.637,637 349.134,479	67.675

Punct început	X / Y	Punct sfârșit	X / Y	Lungime segment (** (m)
6	703.637,637 349.134,479	7	703.638,375 349.131,571	3.001
7	703.638,375 349.131,571	8	703.663,104 349.138,322	25.634
8	703.663,104 349.138,322	9	703.699,239 349.148,605	37.57
9	703.699,239 349.148,605	10	703.714,182 349.153,053	15.591
10	703.714,182 349.153,053	11	703.732,266 349.158,476	18.88
11	703.732,266 349.158,476	1	703.755,09 349.165,036	23.748

** Lungimile segmentelor sunt determinate în planul de proiecție Stereo 70 și sunt rotunjite la 1 milimetru.

*** Distanța dintre puncte este formată din segmente cumulate ce sunt mai mici decât valoarea 1 milimetru.

**DATE DESPRE IMOBILUL NR. 100025**

Oficiul de Cadastru și Publicitate Imobiliară IALOMITA
Biroul de Cadastru și Publicitate Imobiliară Slobozia

A. Partea I. Descrierea imobilului

TEREN Intravilan

Adresa: Loc. Ograda, Jud. Ialomita

Nr. Crt	Nr cadastral Nr. topografic	Suprafața* (mp)	Observații / Referințe
A1		846	Sector cadastral:0 Teren neimprejmuit;

B. Partea II. Proprietari și acte

Inscrieri privitoare la dreptul de proprietate și alte drepturi reale	Referințe
/	
Act Administrativ nr. 15, din 28/03/2024 emis de CONSILIUL LOCAL AL COMUNEI OGRADA;	
B1	A1
Intabulare, drept de PROPRIETATE, dobandit prin Lege, cota actuala 1/1, cota initiala 1/1	
1) UAT OGRADA, CIF:16371390	

C. Partea III. SARCINI .

Inscrieri privind dezmembramintele dreptului de proprietate, drepturi reale de garanție și sarcini	Referințe
NU SUNT	

Teren

Nr cadastral	Suprafața (mp)*	Observații / Referințe
	846	

* Suprafața este determinată în planul de proiecție Stereo 70.



Date referitoare la teren

Crt	Categorie folosință	Intravilan	Suprafața (mp)	Tarla	Parcelă	Nr. topo	Observații / Referințe
1	drum	DA	846	-	-	-	

Lungime Segmente

1) Valorile lungimilor segmentelor sunt obținute din proiecție în plan.

Punct început	X / Y	Punct sfârșit	X / Y	Lungime segment (** (m)
1	703.416,223 349.067,214	2	703.425,254 349.069,957	9.438
3	703.437,447 349.074,086	4	703.481,59 349.086,434	45.838
5	703.495,374 349.090,202	6	703.508,239 349.094,529	13.574
7	703.532,547 349.100,983	8	703.550,421 349.106,459	18.694
9	703.566,757 349.111,136	10	703.581,428 349.115,02	15.176

Punct început	X / Y	Punct sfârșit	X / Y	Lungime segment (** (m)
2	703.425,254 349.069,957	3	703.437,447 349.074,086	12.873
4	703.481,59 349.086,434	5	703.495,374 349.090,202	14.29
6	703.508,239 349.094,529	7	703.532,547 349.100,983	25.15
8	703.550,421 349.106,459	9	703.566,757 349.111,136	16.992
10	703.581,428 349.115,02	11	703.595,921 349.119,076	15.05

Punct început	X / Y	Punct sfârșit	X / Y	Lungime segment (** (m)
11	703.595,921 349.119,076	12	703.631,206 349.129,635	36.83
13	703.630,493 349.132,404	14	703.475,969 349.087,324	160.966
15	703.410,786 349.069,248	16	703.374,31 349.058,953	37.901
17	703.339,226 349.054,407	18	703.337,975 349.054,196	1.269
19	703.337,359 349.051,116	20	703.362,888 349.054,152	25.709
21	703.372,755 349.055,727	22	703.379,787 349.057,726	7.311
23	703.396,073 349.061,808	24	703.398,33 349.062,374	2.327

Punct început	X / Y	Punct sfârșit	X / Y	Lungime segment (** (m)
12	703.631,206 349.129,635	13	703.630,493 349.132,404	2.86
14	703.475,969 349.087,324	15	703.410,786 349.069,248	67.643
16	703.374,31 349.058,953	17	703.339,226 349.054,407	35.377
18	703.337,975 349.054,196	19	703.337,359 349.051,116	3.141
20	703.362,888 349.054,152	21	703.372,755 349.055,727	9.992
22	703.379,787 349.057,726	23	703.396,073 349.061,808	16.79
24	703.398,33 349.062,374	1	703.416,223 349.067,214	18.536

** Lungimile segmentelor sunt determinate în planul de proiecție Stereo 70 și sunt rotunjite la 1 milimetru.

*** Distanța dintre puncte este formată din segmente cumulate ce sunt mai mici decât valoarea 1 milimetru.

**DATE DESPRE IMOBILUL NR. 100026**

Oficiul de Cadastru și Publicitate Imobiliară IALOMITA
Biroul de Cadastru și Publicitate Imobiliară Slobozia

A. Partea I. Descrierea imobilului

TEREN Intravilan

Adresa: Loc. Ograda, Jud. Ialomita

Nr. Crt	Nr cadastral Nr. topografic	Suprafața* (mp)	Observații / Referințe
A1		68	Sector cadastral:0 Teren neimprejmuit;

B. Partea II. Proprietari și acte

Inscrieri privitoare la dreptul de proprietate și alte drepturi reale	Referințe
/	
Act Administrativ nr. 15, din 28/03/2024 emis de CONSILIUL LOCAL AL COMUNEI OGRADA;	
B1	A1
Intabulare, drept de PROPRIETATE, dobandit prin Lege, cota actuala 1/1, cota initiala 1/1	
1) UAT OGRADA, CIF:16371390	

C. Partea III. SARCINI .

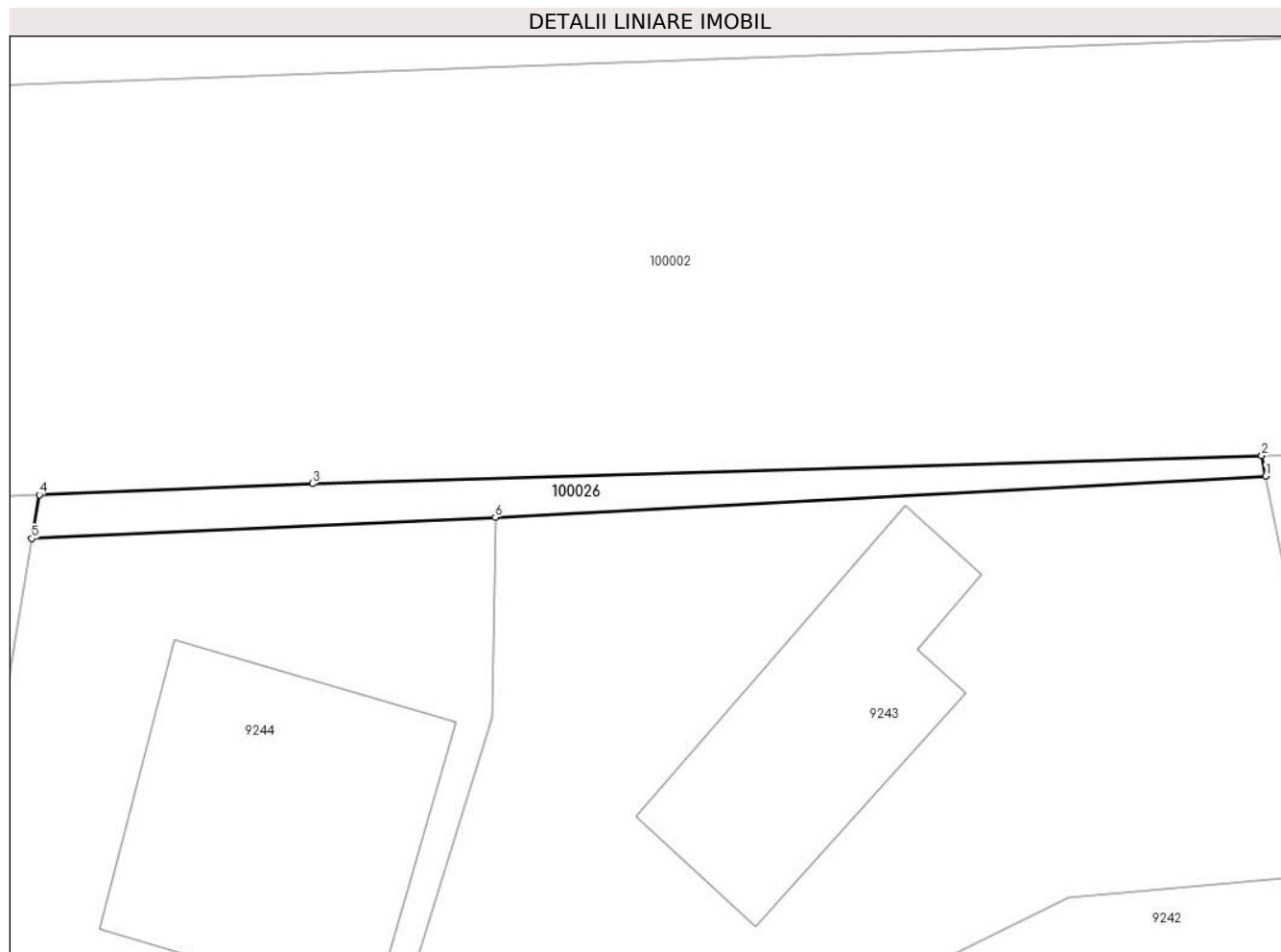
Inscrieri privind dezmembramintele dreptului de proprietate, drepturi reale de garanție și sarcini	Referințe
NU SUNT	

Anexa Nr. 1 La Partea I

Teren

Nr cadastral	Suprafața (mp)*	Observații / Referințe
	68	

* Suprafața este determinată în planul de proiecție Stereo 70.



Date referitoare la teren

Crt	Categorie folosință	Intra vilan	Suprafața (mp)	Tarla	Parcelă	Nr. topo	Observații / Referințe
1	drum	DA	68	-	-	-	

Lungime Segmente

1) Valorile lungimilor segmentelor sunt obținute din proiecție în plan.

Punct început	X / Y	Punct sfârșit	X / Y	Lungime segment (** (m)
1	703.324,402 349.052,981	2	703.324,243 349.053,792	0.827
2	703.324,243 349.053,792	3	703.286,257 349.052,676	38.002
3	703.286,257 349.052,676	4	703.275,327 349.052,224	10.94
4	703.275,327 349.052,224	5	703.275,023 349.050,478	1.772
5	703.275,023 349.050,478	6	703.293,582 349.051,323	18.578

Punct început	X / Y	Punct sfârșit	X / Y	Lungime segment (** (m)
6	703.293,582 349.051,323	1	703.324,402 349.052,981	30.865

** Lungimile segmentelor sunt determinate în planul de proiecție Stereo 70 și sunt rotunjite la 1 milimetru.

*** Distanța dintre puncte este formată din segmente cumulate ce sunt mai mici decât valoarea 1 milimetru.

**DATE DESPRE IMOBILUL NR. 100027**

Oficiul de Cadastru și Publicitate Imobiliară IALOMITA
Biroul de Cadastru și Publicitate Imobiliară Slobozia

A. Partea I. Descrierea imobilului

TEREN Intravilan

Adresa: Loc. Ograda, Jud. Ialomita

Nr. Crt	Nr cadastral Nr. topografic	Suprafața* (mp)	Observații / Referințe
A1		22	Sector cadastral:0 Teren neimprejmuit;

B. Partea II. Proprietari și acte

Inscrieri privitoare la dreptul de proprietate și alte drepturi reale	Referințe
/	
Act Administrativ nr. 15, din 28/03/2024 emis de CONSILIUL LOCAL AL COMUNEI OGRADA;	
B1	A1
Intabulare, drept de PROPRIETATE, dobândit prin Lege, cota actuala 1/1, cota initiala 1/1	
1) UAT OGRADA, CIF:16371390	

C. Partea III. SARCINI .

Inscrieri privind dezmembramintele dreptului de proprietate, drepturi reale de garanție și sarcini	Referințe
NU SUNT	

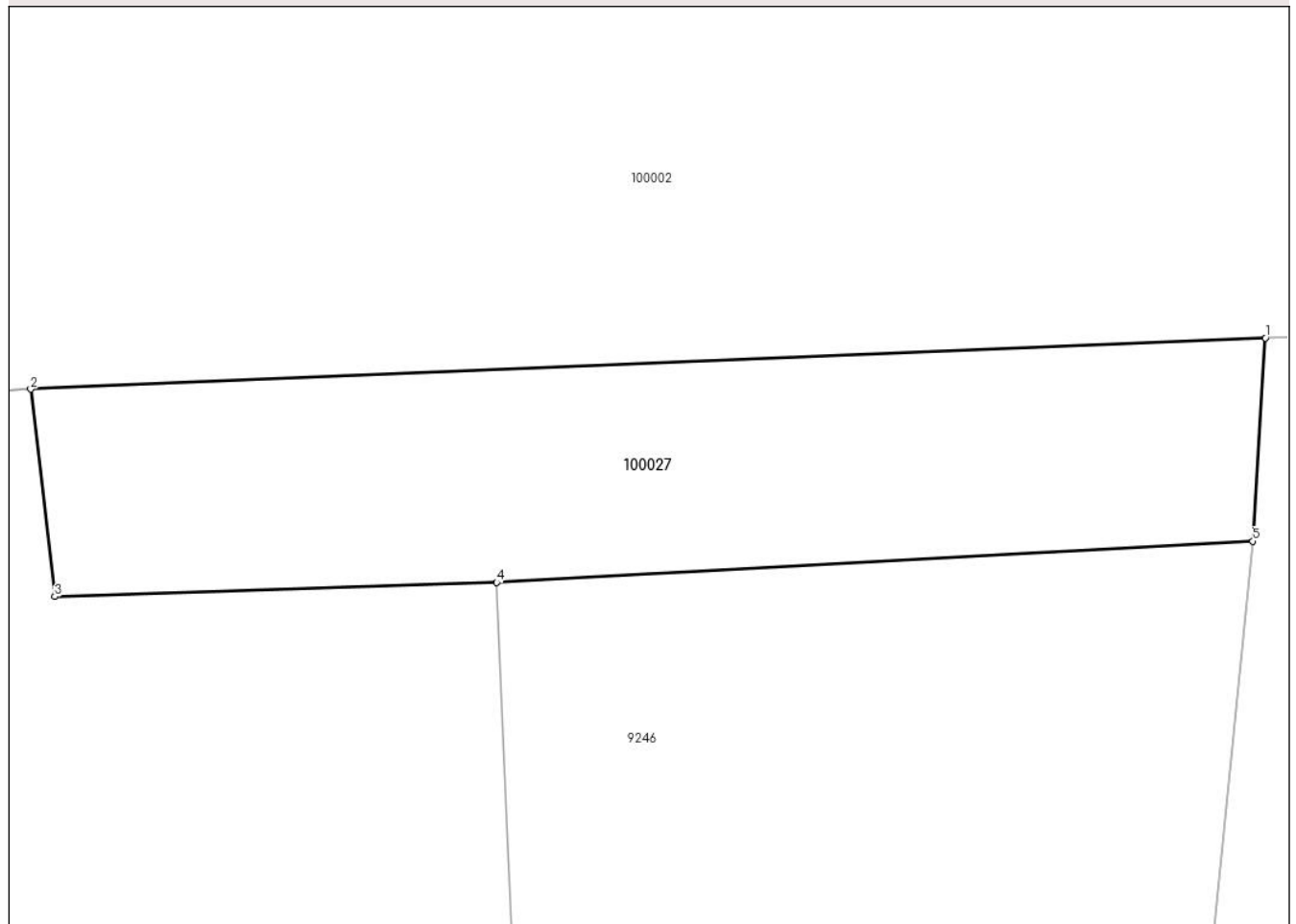
Anexa Nr. 1 La Partea I

Teren

Nr cadastral	Suprafața (mp)*	Observații / Referințe
	22	

* Suprafața este determinată în planul de proiecție Stereo 70.

DETALII LINIARE IMOBIL



Date referitoare la teren

Crt	Categorie folosință	Intravilan	Suprafața (mp)	Tarla	Parcelă	Nr. topo	Observații / Referințe
1	drum	DA	22	-	-	-	

Lungime Segmente

1) Valorile lungimilor segmentelor sunt obținute din proiecție în plan.

Punct început	X / Y	Punct sfârșit	X / Y	Lungime segment (** (m)
1	703.268,137 349.051,926	2	703.256,525 349.051,445	11.622
2	703.256,525 349.051,445	3	703.256,751 349.049,496	1.962
3	703.256,751 349.049,496	4	703.260,907 349.049,628	4.158
4	703.260,907 349.049,628	5	703.268,019 349.050,016	7.123
5	703.268,019 349.050,016	1	703.268,137 349.051,926	1.914

**** Lungimile segmentelor sunt determinate în planul de proiecție Stereo 70 și sunt rotunjite la 1 milimetru.**

***** Distanța dintre puncte este formată din segmente cumulate ce sunt mai mici decât valoarea 1 milimetru.**

**DATE DESPRE IMOBILUL NR. 100028**

Oficiul de Cadastru și Publicitate Imobiliară IALOMITA
Biroul de Cadastru și Publicitate Imobiliară Slobozia

A. Partea I. Descrierea imobilului

TEREN Intravilan

Adresa: Loc. Ograda, Jud. Ialomita

Nr. Crt	Nr cadastral Nr. topografic	Suprafața* (mp)	Observații / Referințe
A1		648	Sector cadastral:0 Teren neimprejmuit;

B. Partea II. Proprietari și acte

Inscrieri privitoare la dreptul de proprietate și alte drepturi reale	Referințe
/	
Act Administrativ nr. 15, din 28/03/2024 emis de CONSILIUL LOCAL AL COMUNEI OGRADA;	
B1	A1
Intabulare, drept de PROPRIETATE, dobandit prin Lege, cota actuala 1/1, cota initiala 1/1	
1) UAT OGRADA, CIF:16371390	

C. Partea III. SARCINI .

Inscrieri privind dezmembramintele dreptului de proprietate, drepturi reale de garanție și sarcini	Referințe
NU SUNT	

Teren

Nr cadastral	Suprafața (mp)*	Observații / Referințe
	648	

* Suprafața este determinată în planul de proiecție Stereo 70.



Date referitoare la teren

Crt	Categorie folosință	Intravilan	Suprafața (mp)	Tarla	Parcelă	Nr. topo	Observații / Referințe
1	drum	DA	648	-	-	-	

Lungime Segmente

1) Valorile lungimilor segmentelor sunt obținute din proiecție în plan.

Punct început	X / Y	Punct sfârșit	X / Y	Lungime segment (** (m)
1	703.247,891 349.048,5	2	703.252,688 349.048,997	4.823
3	703.252,673 349.051,224	4	703.222,146 349.048,513	30.647
5	703.192,026 349.042,943	6	703.178,265 349.038,008	14.619
7	703.122,176 349.016,445	8	702.980,34 348.961,742	152.019
9	702.981,136 348.959,803	10	702.997,061 348.965,934	17.064

Punct început	X / Y	Punct sfârșit	X / Y	Lungime segment (** (m)
2	703.252,688 349.048,997	3	703.252,673 349.051,224	2.227
4	703.222,146 349.048,513	5	703.192,026 349.042,943	30.63
6	703.178,265 349.038,008	7	703.122,176 349.016,445	60.091
8	702.980,34 348.961,742	9	702.981,136 348.959,803	2.096
10	702.997,061 348.965,934	11	703.018,407 348.974,04	22.833

Punct început	X / Y	Punct sfârșit	X / Y	Lungime segment (** (m)
11	703.018,407 348.974,04	12	703.041,119 348.982,501	24.237
13	703.058,748 348.990,335	14	703.062,057 348.991,805	3.621
15	703.069,436 348.993,913	16	703.074,09 348.995,29	4.854
17	703.087,87 349.000,693	18	703.118,166 349.012,506	32.518
19	703.133,964 349.018,455	20	703.151,591 349.025,191	18.87
21	703.162,764 349.029,413	22	703.183,834 349.037,461	22.554
23	703.197,413 349.042,086	24	703.224,809 349.046,43	27.738

Punct început	X / Y	Punct sfârșit	X / Y	Lungime segment (** (m)
12	703.041,119 348.982,501	13	703.058,748 348.990,335	19.291
14	703.062,057 348.991,805	15	703.069,436 348.993,913	7.674
16	703.074,09 348.995,29	17	703.087,87 349.000,693	14.801
18	703.118,166 349.012,506	19	703.133,964 349.018,455	16.881
20	703.151,591 349.025,191	21	703.162,764 349.029,413	11.944
22	703.183,834 349.037,461	23	703.197,413 349.042,086	14.345
24	703.224,809 349.046,43	1	703.247,891 349.048,5	23.175

** Lungimile segmentelor sunt determinate în planul de proiecție Stereo 70 și sunt rotunjite la 1 milimetru.

*** Distanța dintre puncte este formată din segmente cumulate ce sunt mai mici decât valoarea 1 milimetru.

**DATE DESPRE IMOBILUL NR. 100029**

Oficiul de Cadastru și Publicitate Imobiliară IALOMITA
Biroul de Cadastru și Publicitate Imobiliară Slobozia

A. Partea I. Descrierea imobilului

TEREN Intravilan

Adresa: Loc. Ograda, Jud. Ialomita

Nr. Crt	Nr cadastral Nr. topografic	Suprafața* (mp)	Observații / Referințe
A1		377	Sector cadastral:0 Teren neimprejmuit;

B. Partea II. Proprietari și acte

Inscrieri privitoare la dreptul de proprietate și alte drepturi reale	Referințe
/	
Act Administrativ nr. 15, din 28/03/2024 emis de CONSILIUL LOCAL AL COMUNEI OGRADA;	
B1	A1
Intabulare, drept de PROPRIETATE, dobandit prin Lege, cota actuala 1/1, cota initiala 1/1	
1) UAT OGRADA, CIF:16371390	

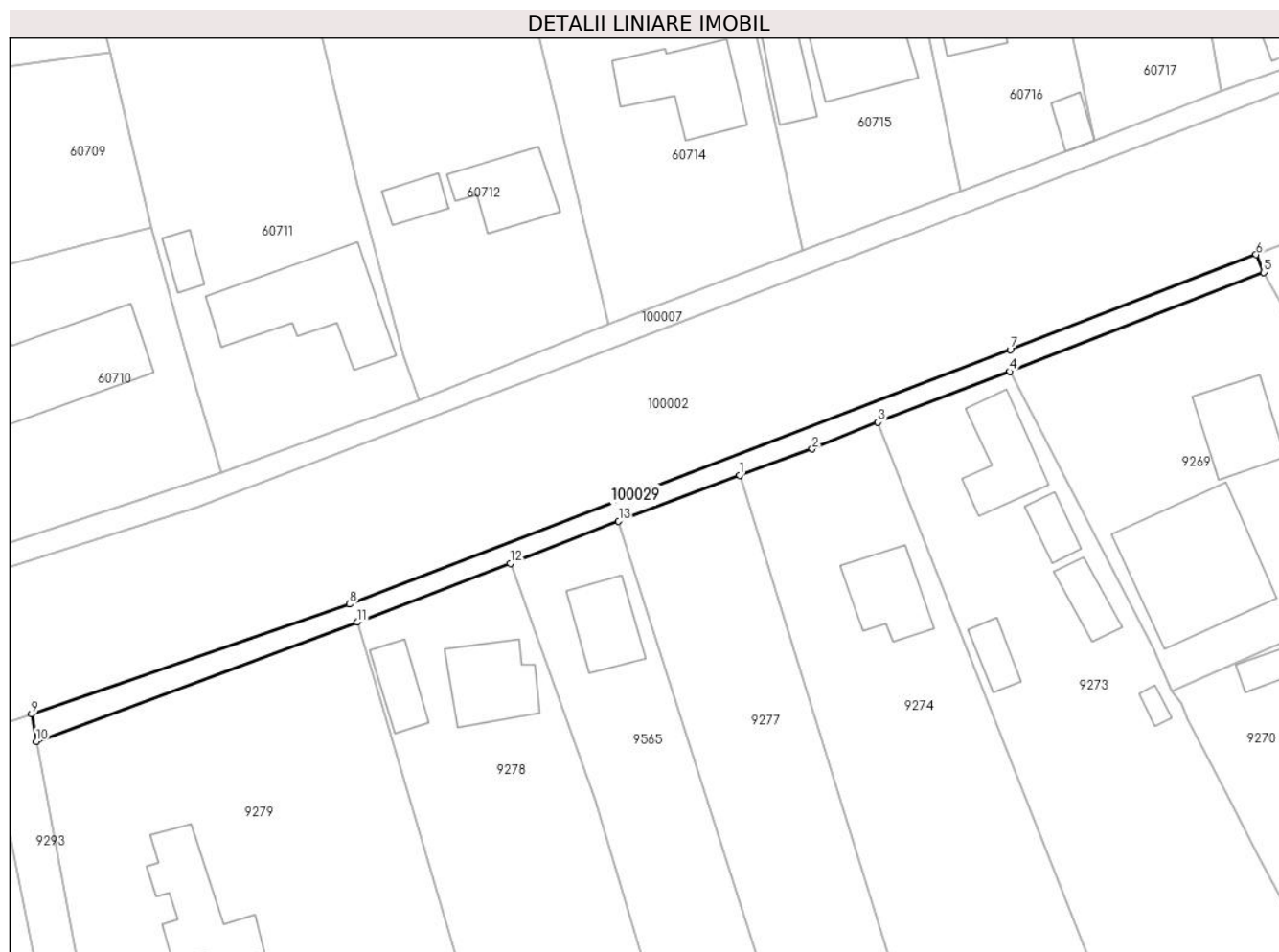
C. Partea III. SARCINI .

Inscrieri privind dezmembramintele dreptului de proprietate, drepturi reale de garanție și sarcini	Referințe
NU SUNT	

Teren

Nr cadastral	Suprafața (mp)*	Observații / Referințe
	377	

* Suprafața este determinată în planul de proiecție Stereo 70.



Date referitoare la teren

Crt	Categorie folosință	Intravilan	Suprafața (mp)	Tarla	Parcelă	Nr. topo	Observații / Referințe
1	drum	DA	377	-	-	-	

Lungime Segmente

1) Valorile lungimilor segmentelor sunt obținute din proiecție în plan.

Punct început	X / Y	Punct sfârșit	X / Y	Lungime segment (** (m)
1	702.910,163 348.932,181	2	702.918,686 348.935,262	9.063
2	702.918,686 348.935,262	3	702.926,367 348.938,409	8.3
3	702.926,367 348.938,409	4	702.941,874 348.944,341	16.603
4	702.941,874 348.944,341	5	702.971,615 348.955,962	31.931
5	702.971,615 348.955,962	6	702.970,718 348.958,031	2.255

Punct început	X / Y	Punct sfârșit	X / Y	Lungime segment (** (m)
6	702.970,718 348.958,031	7	702.941,885 348.946,911	30.903
7	702.941,885 348.946,911	8	702.864,439 348.917,094	82.988
8	702.864,439 348.917,094	9	702.827,16 348.904,221	39.439
9	702.827,16 348.904,221	10	702.827,71 348.901,018	3.25
10	702.827,71 348.901,018	11	702.865,344 348.914,966	40.136
11	702.865,344 348.914,966	12	702.883,273 348.921,845	19.203
12	702.883,273 348.921,845	13	702.895,981 348.926,819	13.647
13	702.895,981 348.926,819	1	702.910,163 348.932,181	15.162

** Lungimile segmentelor sunt determinate în planul de proiecție Stereo 70 și sunt rotunjite la 1 milimetru.

*** Distanța dintre puncte este formată din segmente cumulate ce sunt mai mici decât valoarea 1 milimetru.

**DATE DESPRE IMOBILUL NR. 100030**

Oficiul de Cadastru și Publicitate Imobiliară IALOMITA
Biroul de Cadastru și Publicitate Imobiliară Slobozia

A. Partea I. Descrierea imobilului

TEREN Intravilan

Adresa: Loc. Ograda, Jud. Ialomita

Nr. Crt	Nr cadastral Nr. topografic	Suprafața* (mp)	Observații / Referințe
A1		828	Sector cadastral:0 Teren neimprejmuit;

B. Partea II. Proprietari și acte

Inscrieri privitoare la dreptul de proprietate și alte drepturi reale	Referințe
/	
Act Administrativ nr. 15, din 28/03/2024 emis de CONSILIUL LOCAL AL COMUNEI OGRADA;	
B1	A1
Intabulare, drept de PROPRIETATE, dobandit prin Lege, cota actuala 1/1, cota initiala 1/1	
1) UAT OGRADA, CIF:16371390	

C. Partea III. SARCINI .

Inscrieri privind dezmembramintele dreptului de proprietate, drepturi reale de garanție și sarcini	Referințe
NU SUNT	

Teren

Nr cadastral	Suprafața (mp)*	Observații / Referințe
	828	

* Suprafața este determinată în planul de proiecție Stereo 70.



Date referitoare la teren

Crt	Categorie folosință	Intravilan	Suprafața (mp)	Tarla	Parcelă	Nr. topo	Observații / Referințe
1	drum	DA	828	-	-	-	

Lungime Segmente

1) Valorile lungimilor segmentelor sunt obținute din proiecție în plan.

Punct început	X / Y	Punct sfârșit	X / Y	Lungime segment (** (m)
1	702.822,753 348.899,053	2	702.821,678 348.902,391	3.507
2	702.821,678 348.902,391	3	702.784,171 348.894,688	38.29
3	702.784,171 348.894,688	4	702.708,653 348.886,055	76.01
4	702.708,653 348.886,055	5	702.515,779 348.865,491	193.967
5	702.515,779 348.865,491	6	702.497,573 348.863,829	18.282

Punct început	X / Y	Punct sfârșit	X / Y	Lungime segment (** (m)
6	702.497,573 348.863,829	7	702.497,594 348.861,701	2.128
7	702.497,594 348.861,701	8	702.539,537 348.865,849	42.148
8	702.539,537 348.865,849	9	702.578,964 348.870,581	39.71
9	702.578,964 348.870,581	10	702.627,449 348.875,319	48.716
10	702.627,449 348.875,319	11	702.658,978 348.878,452	31.684
11	702.658,978 348.878,452	12	702.679,027 348.880,259	20.13
12	702.679,027 348.880,259	13	702.699,219 348.882,198	20.285
13	702.699,219 348.882,198	14	702.709,937 348.883,682	10.82
14	702.709,937 348.883,682	15	702.722,167 348.884,376	12.25
15	702.722,167 348.884,376	16	702.738,906 348.886,068	16.824
16	702.738,906 348.886,068	17	702.751,471 348.887,598	12.658
17	702.751,471 348.887,598	18	702.779,454 348.890,644	28.148
18	702.779,454 348.890,644	1	702.822,753 348.899,053	44.108

** Lungimile segmentelor sunt determinate în planul de proiecție Stereo 70 și sunt rotunjite la 1 milimetru.

*** Distanța dintre puncte este formată din segmente cumulate ce sunt mai mici decât valoarea 1 milimetru.

**DATE DESPRE IMOBILUL NR. 100031**

Oficiul de Cadastru și Publicitate Imobiliară IALOMITA
Biroul de Cadastru și Publicitate Imobiliară Slobozia

A. Partea I. Descrierea imobilului

TEREN Intravilan

Adresa: Loc. Ograda, Jud. Ialomita

Nr. Crt	Nr cadastral Nr. topografic	Suprafața* (mp)	Observații / Referințe
A1		551	Sector cadastral:0 Teren neimprejmuit;

B. Partea II. Proprietari și acte

Inscrieri privitoare la dreptul de proprietate și alte drepturi reale	Referințe
/	
Act Administrativ nr. 15, din 28/03/2024 emis de CONSILIUL LOCAL AL COMUNEI OGRADA;	
B1	A1
Intabulare, drept de PROPRIETATE, dobândit prin Lege, cota actuala 1/1, cota initiala 1/1 1) UAT OGRADA, CIF:16371390	

C. Partea III. SARCINI .

Inscrieri privind dezmembramintele dreptului de proprietate, drepturi reale de garanție și sarcini	Referințe
NU SUNT	

Teren

Nr cadastral	Suprafața (mp)*	Observații / Referințe
	551	

* Suprafața este determinată în planul de proiecție Stereo 70.



Date referitoare la teren

Crt	Categorie folosință	Intravilan	Suprafața (mp)	Tarla	Parcelă	Nr. topo	Observații / Referințe
1	drum	DA	551	-	-	-	

Lungime Segmente

1) Valorile lungimilor segmentelor sunt obținute din proiecție în plan.

Punct început	X / Y	Punct sfârșit	X / Y	Lungime segment (** (m)
1	702.399,919 348.854,201	2	702.426,025 348.855,562	26.141
2	702.426,025 348.855,562	3	702.439,352 348.856,446	13.356
3	702.439,352 348.856,446	4	702.458,214 348.858,087	18.933
4	702.458,214 348.858,087	5	702.480,102 348.860,675	22.041
5	702.480,102 348.860,675	6	702.479,982 348.862,223	1.553

Punct început	X / Y	Punct sfârșit	X / Y	Lungime segment (** (m)
6	702.479,982 348.862,223	7	702.451,566 348.859,629	28.534
7	702.451,566 348.859,629	8	702.301,555 348.852,181	150.196
8	702.301,555 348.852,181	9	702.276,605 348.850,967	24.98
9	702.276,605 348.850,967	10	702.276,769 348.848,358	2.614
10	702.276,769 348.848,358	11	702.297,683 348.849,058	20.926
11	702.297,683 348.849,058	12	702.307,551 348.849,629	9.885
12	702.307,551 348.849,629	13	702.318,958 348.850,286	11.426
13	702.318,958 348.850,286	14	702.337,1 348.850,95	18.154
14	702.337,1 348.850,95	15	702.359,486 348.852,093	22.415
15	702.359,486 348.852,093	16	702.370,773 348.852,571	11.297
16	702.370,773 348.852,571	17	702.382,571 348.853,249	11.817
17	702.382,571 348.853,249	1	702.399,919 348.854,201	17.374

** Lungimile segmentelor sunt determinate în planul de proiecție Stereo 70 și sunt rotunjite la 1 milimetru.

*** Distanța dintre puncte este formată din segmente cumulate ce sunt mai mici decât valoarea 1 milimetru.

**DATE DESPRE IMOBILUL NR. 100032**

Oficiul de Cadastru și Publicitate Imobiliară IALOMITA
Biroul de Cadastru și Publicitate Imobiliară Slobozia

A. Partea I. Descrierea imobilului

TEREN Intravilan

Adresa: Loc. Ograda, Jud. Ialomita

Nr. Crt	Nr cadastral Nr. topografic	Suprafața* (mp)	Observații / Referințe
A1		392	Sector cadastral:0 Teren neimprejmuit;

B. Partea II. Proprietari și acte

Inscrieri privitoare la dreptul de proprietate și alte drepturi reale	Referințe
/	
Act Administrativ nr. 15, din 28/03/2024 emis de CONSILIUL LOCAL AL COMUNEI OGRADA;	
B1	A1
Intabulare, drept de PROPRIETATE, dobândit prin Lege, cota actuala 1/1, cota initiala 1/1	
1) UAT OGRADA, CIF:16371390	

C. Partea III. SARCINI .

Inscrieri privind dezmembramintele dreptului de proprietate, drepturi reale de garanție și sarcini	Referințe
NU SUNT	

Anexa Nr. 1 La Partea I

Teren

Nr cadastral	Suprafața (mp)*	Observații / Referințe
	392	

* Suprafața este determinată în planul de proiecție Stereo 70.



Date referitoare la teren

Crt	Categorie folosință	Intravilan	Suprafața (mp)	Tarla	Parcelă	Nr. topo	Observații / Referințe
1	drum	DA	392	-	-	-	

Lungime Segmente

1) Valorile lungimilor segmentelor sunt obținute din proiecție în plan.

Punct început	X / Y	Punct sfârșit	X / Y	Lungime segment (** (m)
1	702.141,024 348.841,53	2	702.145,626 348.841,886	4.616
3	702.159,557 348.842,755	4	702.181,645 348.843,823	22.114
5	702.203,37 348.844,986	6	702.218,203 348.845,776	14.854
7	702.253,159 348.847,308	8	702.263,002 348.847,604	9.847
9	702.262,841 348.850,297	10	702.228,612 348.848,631	34.269

Punct început	X / Y	Punct sfârșit	X / Y	Lungime segment (** (m)
2	702.145,626 348.841,886	3	702.159,557 348.842,755	13.958
4	702.181,645 348.843,823	5	702.203,37 348.844,986	21.756
6	702.218,203 348.845,776	7	702.253,159 348.847,308	34.99
8	702.263,002 348.847,604	9	702.262,841 348.850,297	2.698
10	702.228,612 348.848,631	11	702.112,946 348.841,76	115.87

Punct început	X / Y	Punct sfârșit	X / Y	Lungime segment (** (m)
11	702.112,946 348.841,76	12	702.084,128 348.837,94	29.07
13	702.081,722 348.837,514	14	702.081,95 348.835,99	1.541
15	702.094,732 348.837,285	16	702.113,992 348.839,282	19.363
17	702.120,005 348.839,789	18	702.123,216 348.839,988	3.217
19	702.126,699 348.840,354	20	702.131,297 348.840,742	4.615
21	702.136,207 348.841,157	1	702.141,024 348.841,53	4.831

Punct început	X / Y	Punct sfârșit	X / Y	Lungime segment (** (m)
12	702.084,128 348.837,94	13	702.081,722 348.837,514	2.444
14	702.081,95 348.835,99	15	702.094,732 348.837,285	12.847
16	702.113,992 348.839,282	17	702.120,005 348.839,789	6.034
18	702.123,216 348.839,988	19	702.126,699 348.840,354	3.502
20	702.131,297 348.840,742	21	702.136,207 348.841,157	4.927

** Lungimile segmentelor sunt determinate în planul de proiecție Stereo 70 și sunt rotunjite la 1 milimetru.

*** Distanța dintre puncte este formată din segmente cumulate ce sunt mai mici decât valoarea 1 milimetru.

**DATE DESPRE IMOBILUL NR. 100033**

Oficiul de Cadastru și Publicitate Imobiliară IALOMITA
Biroul de Cadastru și Publicitate Imobiliară Slobozia

A. Partea I. Descrierea imobilului

TEREN Intravilan

Adresa: Loc. Ograda, Jud. Ialomita

Nr. Crt	Nr cadastral Nr. topografic	Suprafața* (mp)	Observații / Referințe
A1		641	Sector cadastral:0 Teren neimprejmuit;

B. Partea II. Proprietari și acte

Inscrieri privitoare la dreptul de proprietate și alte drepturi reale	Referințe
/	
Act Administrativ nr. 15, din 28/03/2024 emis de CONSILIUL LOCAL AL COMUNEI OGRADA;	
B1	A1
Intabulare, drept de PROPRIETATE, dobandit prin Lege, cota actuala 1/1, cota initiala 1/1	
1) UAT OGRADA, CIF:16371390	

C. Partea III. SARCINI .

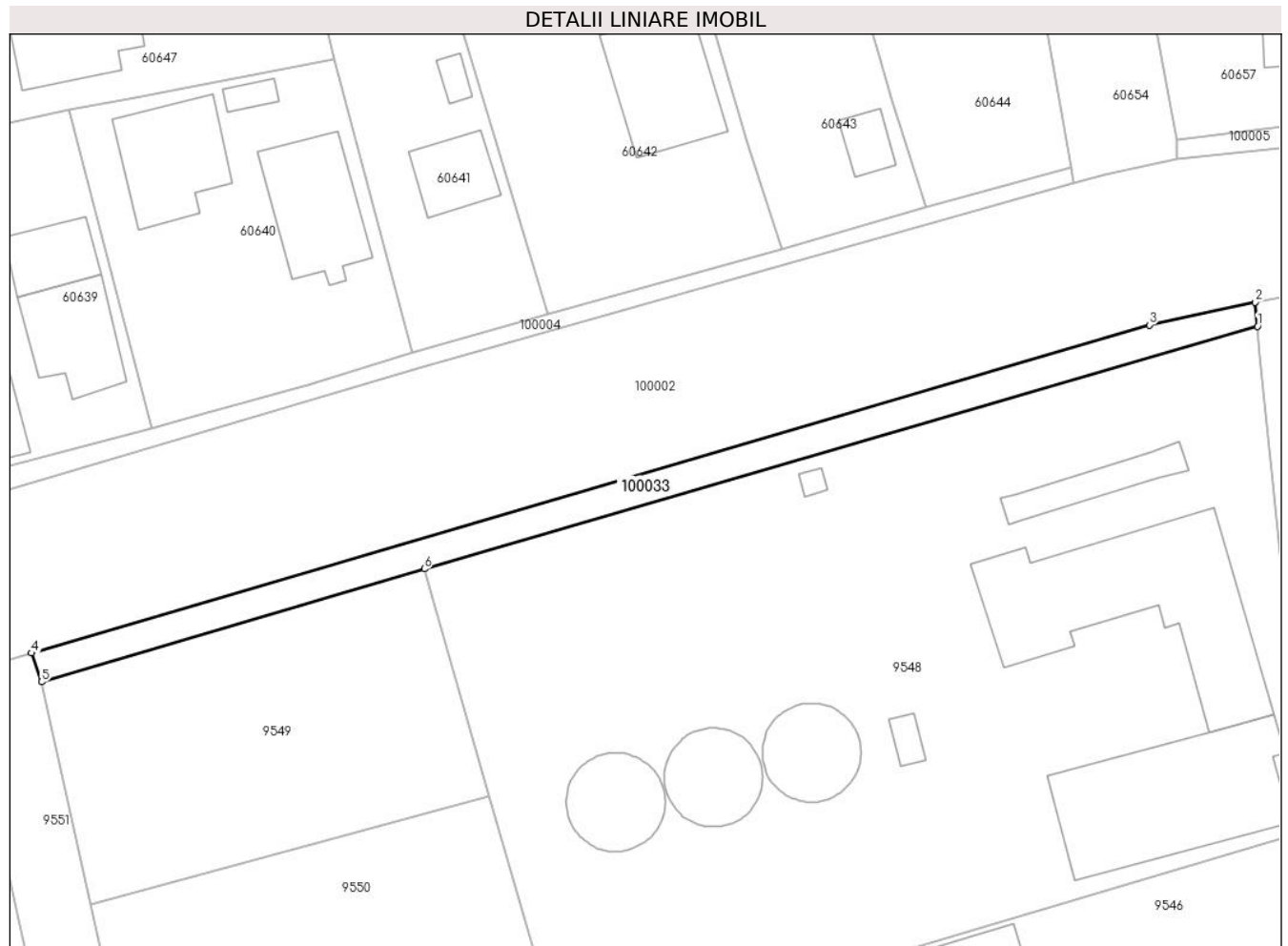
Inscrieri privind dezmembramintele dreptului de proprietate, drepturi reale de garanție și sarcini	Referințe
NU SUNT	

Anexa Nr. 1 La Partea I

Teren

Nr cadastral	Suprafața (mp)*	Observații / Referințe
	641	

* Suprafața este determinată în planul de proiecție Stereo 70.



Date referitoare la teren

Crt	Categorie folosință	Intravilan	Suprafața (mp)	Tarla	Parcelă	Nr. topo	Observații / Referințe
1	drum	DA	641	-	-	-	

Lungime Segmente

1) Valorile lungimilor segmentelor sunt obținute din proiecție în plan.

Punct început	X / Y	Punct sfârșit	X / Y	Lungime segment (** (m)
1	702.068,851 348.832,077	2	702.068,526 348.835,175	3.115
2	702.068,526 348.835,175	3	702.054,852 348.832,239	13.985
3	702.054,852 348.832,239	4	701.910,37 348.789,876	150.564
4	701.910,37 348.789,876	5	701.911,671 348.786,164	3.933
5	701.911,671 348.786,164	6	701.961,158 348.800,747	51.591

Punct început	X / Y	Punct sfârșit	X / Y	Lungime segment (** (m)
6	701.961,158 348.800,747	1	702.068,851 348.832,077	112.157

** Lungimile segmentelor sunt determinate în planul de proiecție Stereo 70 și sunt rotunjite la 1 milimetru.

*** Distanța dintre puncte este formată din segmente cumulate ce sunt mai mici decât valoarea 1 milimetru.

**DATE DESPRE IMOBILUL NR. 100034**

Oficiul de Cadastru și Publicitate Imobiliară IALOMITA
Biroul de Cadastru și Publicitate Imobiliară Slobozia

A. Partea I. Descrierea imobilului

TEREN Extravilan

Adresa: Jud. Ialomita

Nr. Crt	Nr cadastral Nr. topografic	Suprafața* (mp)	Observații / Referințe
A1		110	Sector cadastral:0 Teren neimprejmuit;

B. Partea II. Proprietari și acte

Inscrieri privitoare la dreptul de proprietate și alte drepturi reale		Referințe
/		
Act Administrativ nr. 5867, din 13/11/2024 emis de PRIMARIA COM. OGRADA;		
B1	Inscrierea posesiei, drept de PROPRIETATE, dobandit prin Lege, cota actuala 1/1, cota initiala 1/1 1) NEIDENTIFICAT NEIDENTIFICAT	A1
Act Normativ nr. 7, din 13/03/1996 emis de PARLAMENTUL ROMANIEI (art.13 alin.(15));		
B2	SE NOTEAZA MENTIUNEA DE PROPRIETAR NEIDENTIFICAT	A1

C. Partea III. SARCINI .


Inscrieri privind dezmembramintele dreptului de proprietate, drepturi reale de garanție și sarcini	Referințe
NU SUNT	

Anexa Nr. 1 La Partea I

Teren

Nr cadastral	Suprafața (mp)*	Observații / Referințe
	110	

* Suprafața este determinată în planul de proiecție Stereo 70.



Date referitoare la teren

Crt	Categorie folosință	Intra vilan	Suprafața (mp)	Tarla	Parcelă	Nr. topo	Observații / Referințe
1	neproductiv	NU	110	-	-	-	

Lungime Segmente

1) Valorile lungimilor segmentelor sunt obținute din proiecție în plan.

Punct început	X / Y	Punct sfârșit	X / Y	Lungime segment (** (m)
1	704.272,093 350.793,305	2	704.282,307 350.798,049	11.262
2	704.282,307 350.798,049	3	704.291,218 350.802,513	9.967
3	704.291,218 350.802,513	4	704.259,89 350.792,211	32.979
4	704.259,89 350.792,211	5	704.233,247 350.783,449	28.047
5	704.233,247 350.783,449	6	704.242,935 350.785,663	9.937

Punct început	X / Y	Punct sfârșit	X / Y	Lungime segment (** (m)
6	704.242,935 350.785,663	7	704.248,968 350.786,397	6.078
7	704.248,968 350.786,397	8	704.260,573 350.789,314	11.966
8	704.260,573 350.789,314	1	704.272,093 350.793,305	12.192

** Lungimile segmentelor sunt determinate în planul de proiecție Stereo 70 și sunt rotunjite la 1 milimetru.

*** Distanța dintre puncte este formată din segmente cumulate ce sunt mai mici decât valoarea 1 milimetru.

**DATE DESPRE IMOBILUL NR. 100035**

Oficiul de Cadastru și Publicitate Imobiliară IALOMITA
Biroul de Cadastru și Publicitate Imobiliară Slobozia

A. Partea I. Descrierea imobilului

TEREN Extravilan

Adresa: Jud. Ialomita

Nr. Crt	Nr cadastral Nr. topografic	Suprafața* (mp)	Observații / Referințe
A1		659	Sector cadastral:0 Teren neimprejmuit;

B. Partea II. Proprietari și acte

Inscrieri privitoare la dreptul de proprietate și alte drepturi reale		Referințe
/		
Act Administrativ nr. 5867, din 13/11/2024 emis de PRIMARIA COM. OGRADA;		
B1	Inscrierea posesiei, drept de PROPRIETATE, dobandit prin Lege, cota actuala 1/1, cota initiala 1/1 1) NEIDENTIFICAT NEIDENTIFICAT	A1
Act Normativ nr. 7, din 13/03/1996 emis de PARLAMENTUL ROMANIEI (art.13 alin.(15));		
B2	SE NOTEAZA MENTIUNEA DE PROPRIETAR NEIDENTIFICAT	A1

C. Partea III. SARCINI .

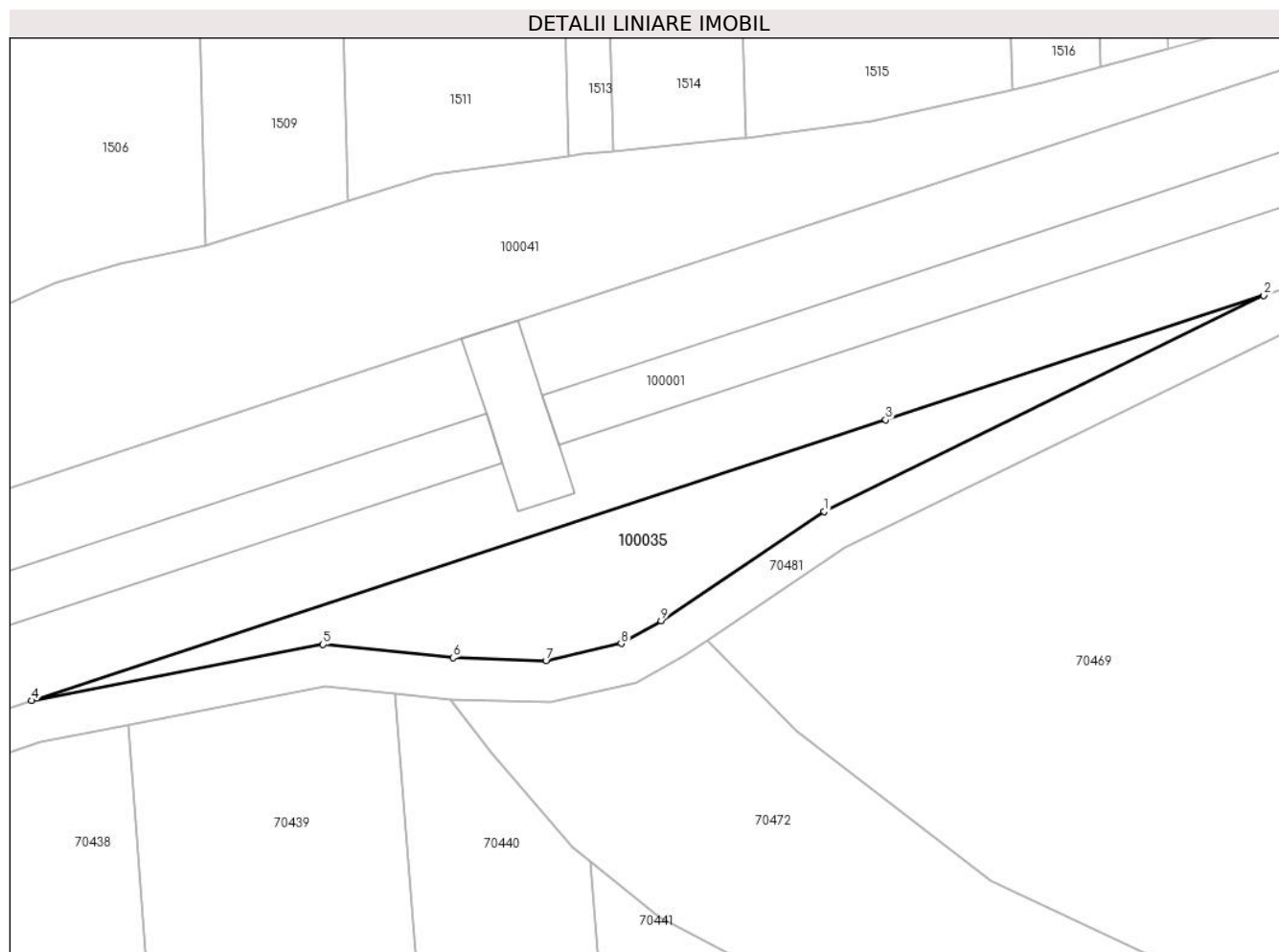
Inscrieri privind dezmembramintele dreptului de proprietate, drepturi reale de garanție și sarcini	Referințe
NU SUNT	

Anexa Nr. 1 La Partea I

Teren

Nr cadastral	Suprafața (mp)*	Observații / Referințe
	659	

* Suprafața este determinată în planul de proiecție Stereo 70.



Date referitoare la teren

Crt	Categorie folosință	Intra vilan	Suprafața (mp)	Tarla	Parcelă	Nr. topo	Observații / Referințe
1	neproductiv	NU	659	-	-	-	

Lungime Segmente

1) Valorile lungimilor segmentelor sunt obținute din proiecție în plan.

Punct început	X / Y	Punct sfârșit	X / Y	Lungime segment (** (m)
1	702.272,649 350.128,171	2	702.314,693 350.148,811	46.837
2	702.314,693 350.148,811	3	702.278,523 350.136,907	38.078
3	702.278,523 350.136,907	4	702.196,829 350.110,076	85.987
4	702.196,829 350.110,076	5	702.224,719 350.115,443	28.401
5	702.224,719 350.115,443	6	702.237,142 350.114,177	12.487

Punct început	X / Y	Punct sfârșit	X / Y	Lungime segment (** (m)
6	702.237,142 350.114,177	7	702.246,03 350.113,916	8.893
7	702.246,03 350.113,916	8	702.253,226 350.115,551	7.379
8	702.253,226 350.115,551	9	702.257,051 350.117,699	4.387
9	702.257,051 350.117,699	1	702.272,649 350.128,171	18.787

** Lungimile segmentelor sunt determinate în planul de proiecție Stereo 70 și sunt rotunjite la 1 milimetru.

*** Distanța dintre puncte este formată din segmente cumulate ce sunt mai mici decât valoarea 1 milimetru.

**DATE DESPRE IMOBILUL NR. 100036**

Oficiul de Cadastru și Publicitate Imobiliară IALOMITA
Biroul de Cadastru și Publicitate Imobiliară Slobozia

A. Partea I. Descrierea imobilului

TEREN Necunoscut

Adresa: Loc. Ograda, Jud. Ialomita

Nr. Crt	Nr cadastral Nr. topografic	Suprafața* (mp)	Observații / Referințe
A1		114.537	Sector cadastral:0 Teren neimprejmuit;

B. Partea II. Proprietari și acte

Inscrieri privitoare la dreptul de proprietate și alte drepturi reale		Referințe
/		
Act Normativ nr. 1705, din 29/11/2006 emis de GUVERNUL ROMANIEI (ANEXA 12 LA HG 1705/29.11.2006 PRIVIND INVENTARUL BUNURILOR CARE ALCATUIESC BUNURILE DIN DOMENIUL PUBLIC AL STATULUI);		
B1	Intabulare, drept de PROPRIETATE, dobandit prin Lege, cota actuala 1/1, cota initiala 1/1 1) STATUL ROMAN , CIF:999999999999, domeniul public	A1
Act Normativ nr. 107, din 25/09/1996 emis de PARLAMENTUL ROMANIEI (Adresa Administratiei Bazinale De Apa Buzau-Ialomita nr. 9105 din 04.06.2024 ; Hotararea nr. 1 705 din 29 noiembrie 2006; Atlasul Cadastrului Apelor Din Romania nr. 3909 din 05.04.1993);		
B2	Intabulare, drept de ADMINISTRARE, dobandit prin Lege, cota actuala 1/1, cota initiala 1/1 1) ADMINISTRATIA NATIONALA APELE ROMANE , CIF:999999999999	A1

C. Partea III. SARCINI .

Inscrieri privind dezmembramintele dreptului de proprietate, drepturi reale de garanție și sarcini	Referințe
NU SUNT	

Anexa Nr. 1 La Partea I

Teren

Nr cadastral	Suprafața (mp)*	Observații / Referințe
	114.537	

* Suprafața este determinată în planul de proiecție Stereo 70.

DETALII LINIARE IMOBIL



Date referitoare la teren

Crt	Categorie folosință	Intravilan	Suprafața (mp)	Tarla	Parcelă	Nr. topo	Observații / Referințe
1	ape curgătoare	DA	7.867	-	-	-	Raul Ialomita
2	ape curgătoare	NU	106.670	-	-	-	

Lungime Segmente

1) Valorile lungimilor segmentelor sunt obținute din proiecție în plan.

Punct început	X / Y	Punct sfârșit	X / Y	Lungime segment	Punct început	X / Y	Punct sfârșit	X / Y	Lungime segment	Punct început	X / Y	Punct sfârșit	X / Y	Lungime segment
1	701.381,363 347.539,617	2	701.412,931 347.611,447	78.46 1	2	701.412,931 347.611,447	3	701.430,694 347.670,906	62.05 6	3	701.430,694 347.670,906	4	701.457,735 347.746,932	80.69 1
4	701.457,735 347.746,932	5	701.509,848 347.840,945	107.4 91	5	701.509,848 347.840,945	6	701.531,608 347.878,228	43.16 8	6	701.531,608 347.878,228	7	701.569,86 347.916,771	54.30 3
7	701.569,86 347.916,771	8	701.626,418 347.947,409	64.32 4	8	701.626,418 347.947,409	9	701.676,967 347.958,095	51.66 6	9	701.676,967 347.958,095	10	701.718,436 347.948,582	42.54 6
10	701.718,436 347.948,582	11	701.751,47 347.916,424	46.10 1	11	701.751,47 347.916,424	12	701.785,015 347.882,863	47.45 2	12	701.785,015 347.882,863	13	701.838,238 347.855,776	59.71 9

Punct început	X / Y	Punct sfârșit	X / Y	Lungime segment	Punct început	X / Y	Punct sfârșit	X / Y	Lungime segment	Punct început	X / Y	Punct sfârșit	X / Y	Lungime segment
13	701.838,238 347.855,776	14	701.883,895 347.844,808	46.956	14	701.883,895 347.844,808	15	701.919,884 347.856,068	37.709	15	701.919,884 347.856,068	16	701.946,297 347.881,966	36.991
16	701.946,297 347.881,966	17	701.964,061 347.917,312	39.558	17	701.964,061 347.917,312	18	701.964,853 347.961,179	43.875	18	701.964,853 347.961,179	19	701.955,938 348.005,097	44.813
19	701.955,938 348.005,097	20	701.932,959 348.038,13	40.24	20	701.932,959 348.038,13	21	701.904,284 348.068,9	42.06	21	701.904,284 348.068,9	22	701.861,758 348.099,026	52.115
22	701.861,758 348.099,026	23	701.836,863 348.129,152	39.081	23	701.836,863 348.129,152	24	701.829,203 348.175,2	46.681	24	701.829,203 348.175,2	25	701.832,455 348.219,051	43.972
25	701.832,455 348.219,051	26	701.858,341 348.244,024	35.968	26	701.858,341 348.244,024	27	701.908,196 348.235,039	50.658	27	701.908,196 348.235,039	28	701.955,542 348.228,366	47.814
28	701.955,542 348.228,366	29	701.990,201 348.250,159	40.941	29	701.990,201 348.250,159	30	702.021,699 348.284,278	46.435	30	702.021,699 348.284,278	31	702.041,32 348.313,724	35.385
31	702.041,32 348.313,724	32	702.072,262 348.362,679	57.913	32	702.072,262 348.362,679	33	702.114,74 348.395,552	53.712	33	702.114,74 348.395,552	34	702.154,889 348.413,521	43.987
34	702.154,889 348.413,521	35	702.181,302 348.418,014	26.793	35	702.181,302 348.418,014	36	702.206,395 348.403,479	28.998	36	702.206,395 348.403,479	37	702.231,328 348.371,296	40.711
37	702.231,328 348.371,296	38	702.254,232 348.342,0	37.187	38	702.254,232 348.342,0	39	702.274,57 348.304,805	42.393	39	702.274,57 348.304,805	40	702.286,984 348.269,922	37.026
40	702.286,984 348.269,922	41	702.292,317 348.221,545	48.67	41	702.292,317 348.221,545	42	702.292,317 348.173,978	47.568	42	702.292,317 348.173,978	43	702.290,006 348.122,182	51.847
43	702.290,006 348.122,182	44	702.316,205 348.059,25	68.168	44	702.316,205 348.059,25	45	702.334,694 348.024,896	39.014	45	702.334,694 348.024,896	46	702.350,41 348.001,696	28.022
46	702.350,41 348.001,696	47	702.412,58 347.965,301	72.04	47	702.412,58 347.965,301	48	702.472,832 347.946,327	63.169	48	702.472,832 347.946,327	49	702.517,999 347.939,39	45.697
49	702.517,999 347.939,39	50	702.553,796 347.937,783	35.833	50	702.553,796 347.937,783	51	702.604,421 347.945,772	51.252	51	702.604,421 347.945,772	52	702.637,283 347.956,424	34.545
52	702.637,283 347.956,424	53	702.655,045 347.965,301	19.856	53	702.655,045 347.965,301	54	702.675,339 347.981,014	25.666	54	702.675,339 347.981,014	55	702.696,715 348.006,167	33.009
55	702.696,715 348.006,167	56	702.709,921 348.042,899	39.034	56	702.709,921 348.042,899	57	702.720,091 348.086,701	44.967	57	702.720,091 348.086,701	58	702.707,524 348.134,508	49.431
58	702.707,524 348.134,508	59	702.708,287 348.112,685	21.836	59	702.708,287 348.112,685	60	702.703,822 348.080,651	32.344	60	702.703,822 348.080,651	61	702.694,177 348.043,317	38.56
61	702.694,177 348.043,317	62	702.673,022 348.015,005	35.343	62	702.673,022 348.015,005	63	702.650,4 347.992,383	31.992	63	702.650,4 347.992,383	64	702.631,201 347.984,784	20.648
64	702.631,201 347.984,784	65	702.613,085 347.979,704	18.815	65	702.613,085 347.979,704	66	702.582,3 347.972,084	31.714	66	702.582,3 347.972,084	67	702.579,265 347.971,884	3.042
67	702.579,265 347.971,884	68	702.575,269 347.971,62	4.004	68	702.575,269 347.971,62	69	702.564,912 347.965,751	11.905	69	702.564,912 347.965,751	70	702.547,64 347.958,412	18.766
70	702.547,64 347.958,412	71	702.516,307 347.957,51	31.346	71	702.516,307 347.957,51	72	702.490,04 347.961,019	26.501	72	702.490,04 347.961,019	73	702.466,736 347.967,457	24.177
73	702.466,736 347.967,457	74	702.444,342 347.972,417	22.937	74	702.444,342 347.972,417	75	702.428,122 347.979,919	17.871	75	702.428,122 347.979,919	76	702.403,397 347.985,774	25.409
76	702.403,397 347.985,774	77	702.384,998 348.001,503	24.206	77	702.384,998 348.001,503	78	702.373,256 348.013,844	17.034	78	702.373,256 348.013,844	79	702.357,009 348.032,547	24.775
79	702.357,009 348.032,547	80	702.346,841 348.045,251	16.272	80	702.346,841 348.045,251	81	702.334,978 348.061,948	20.482	81	702.334,978 348.061,948	82	702.325,044 348.083,881	24.078
82	702.325,044 348.083,881	83	702.318,501 348.113,195	30.035	83	702.318,501 348.113,195	84	702.310,883 348.144,218	31.944	84	702.310,883 348.144,218	85	702.304,707 348.173,525	29.951
85	702.304,707 348.173,525	86	702.305,907 348.197,922	24.426	86	702.305,907 348.197,922	87	702.309,296 348.220,426	22.758	87	702.309,296 348.220,426	88	702.312,323 348.242,809	22.587
88	702.312,323 348.242,809	89	702.312,922 348.260,749	17.95	89	702.312,922 348.260,749	90	702.309,287 348.284,249	23.779	90	702.309,287 348.284,249	91	702.298,557 348.306,849	25.017
91	702.298,557 348.306,849	92	702.272,429 348.347,624	48.428	92	702.272,429 348.347,624	93	702.259,065 348.364,63	21.629	93	702.259,065 348.364,63	94	702.245,139 348.386,962	26.318
94	702.245,139 348.386,962	95	702.247,719 348.389,466	3.595	95	702.247,719 348.389,466	96	702.242,807 348.397,638	9.535	96	702.242,807 348.397,638	97	702.232,224 348.412,705	18.412
97	702.232,224 348.412,705	98	702.222,953 348.419,977	11.783	98	702.222,953 348.419,977	99	702.215,232 348.425,464	9.473	99	702.215,232 348.425,464	100	702.207,827 348.429,57	8.467
100	702.207,827 348.429,57	101	702.194,218 348.438,089	16.055	101	702.194,218 348.438,089	102	702.185,207 348.440,194	9.253	102	702.185,207 348.440,194	103	702.168,683 348.439,703	16.531
103	702.168,683 348.439,703	104	702.119,292 348.430,258	50.286	104	702.119,292 348.430,258	105	702.118,224 348.426,689	3.725	105	702.118,224 348.426,689	106	702.111,91 348.425,687	6.393
106	702.111,91 348.425,687	107	702.012,224 348.388,066	106.549	107	702.012,224 348.388,066	108	702.011,654 348.377,899	10.183	108	702.011,654 348.377,899	109	702.012,048 348.360,567	17.337
109	702.012,048 348.360,567	110	702.014,657 348.327,785	32.886	110	702.014,657 348.327,785	111	701.968,801 348.284,478	63.073	111	701.968,801 348.284,478	112	701.966,332 348.283,205	2.778

Punct început	X / Y	Punct sfârșit	X / Y	Lungime segment	Punct început	X / Y	Punct sfârșit	X / Y	Lungime segment	Punct început	X / Y	Punct sfârșit	X / Y	Lungime segment
112	701.966,332 348.283,205	113	701.940,37 348.269,813	29.213	113	701.940,37 348.269,813	114	701.917,886 348.269,389	22.488	114	701.917,886 348.269,389	115	701.897,1 348.274,9	21.505
115	701.897,1 348.274,9	116	701.875,465 348.277,443	21.784	116	701.875,465 348.277,443	117	701.854,678 348.277,443	20.787	117	701.854,678 348.277,443	118	701.840,679 348.273,204	14.627
118	701.840,679 348.273,204	119	701.825,407 348.263,03	18.35	119	701.825,407 348.263,03	120	701.802,499 348.243,954	29.81	120	701.802,499 348.243,954	121	701.781,795 348.198,02	50.385
121	701.781,795 348.198,02	122	701.785,212 348.189,748	8.95	122	701.785,212 348.189,748	123	701.797,071 348.189,168	11.873	123	701.797,071 348.189,168	124	701.795,858 348.181,535	7.729
124	701.795,858 348.181,535	125	701.795,622 348.177,978	3.565	125	701.795,622 348.177,978	126	701.796,207 348.173,062	4.951	126	701.796,207 348.173,062	127	701.801,755 348.166,722	8.425
127	701.801,755 348.166,722	128	701.804,858 348.162,963	4.874	128	701.804,858 348.162,963	129	701.808,89 348.155,082	8.853	129	701.808,89 348.155,082	130	701.805,017 348.137,402	18.099
130	701.805,017 348.137,402	131	701.806,655 348.126,878	10.651	131	701.806,655 348.126,878	132	701.811,448 348.119,145	9.098	132	701.811,448 348.119,145	133	701.819,877 348.107,292	14.545
133	701.819,877 348.107,292	134	701.829,146 348.101,729	10.809	134	701.829,146 348.101,729	135	701.841,51 348.095,76	13.73	135	701.841,51 348.095,76	136	701.853,761 348.083,547	17.298
136	701.853,761 348.083,547	137	701.872,312 348.067,002	24.857	137	701.872,312 348.067,002	138	701.883,833 348.056,858	15.351	138	701.883,833 348.056,858	139	701.896,586 348.044,941	17.454
139	701.896,586 348.044,941	140	701.912,427 348.024,326	25.999	140	701.912,427 348.024,326	141	701.926,107 348.001,038	27.008	141	701.926,107 348.001,038	142	701.938,324 347.966,354	36.773
142	701.938,324 347.966,354	143	701.941,889 347.945,193	21.46	143	701.941,889 347.945,193	144	701.942,098 347.924,031	21.163	144	701.942,098 347.924,031	145	701.933,292 347.907,06	19.12
145	701.933,292 347.907,06	146	701.919,453 347.891,923	20.509	146	701.919,453 347.891,923	147	701.894,082 347.879,562	28.222	147	701.894,082 347.879,562	148	701.873,383 347.878,612	20.721
148	701.873,383 347.878,612	149	701.859,734 347.884,774	14.975	149	701.859,734 347.884,774	150	701.836,648 347.898,412	26.814	150	701.836,648 347.898,412	151	701.830,077 347.902,304	7.637
151	701.830,077 347.902,304	152	701.822,527 347.909,135	10.182	152	701.822,527 347.909,135	153	701.812,069 347.917,576	13.439	153	701.812,069 347.917,576	154	701.807,495 347.920,579	5.472
154	701.807,495 347.920,579	155	701.802,497 347.927,102	8.218	155	701.802,497 347.927,102	156	701.790,493 347.932,372	13.11	156	701.790,493 347.932,372	157	701.787,358 347.934,126	3.592
157	701.787,358 347.934,126	158	701.783,979 347.942,496	9.027	158	701.783,979 347.942,496	159	701.767,948 347.960,537	24.135	159	701.767,948 347.960,537	160	701.749,42 347.976,195	24.258
160	701.749,42 347.976,195	161	701.733,225 347.984,259	18.092	161	701.733,225 347.984,259	162	701.715,827 347.989,457	18.158	162	701.715,827 347.989,457	163	701.694,269 347.991,597	21.664
163	701.694,269 347.991,597	164	701.670,188 347.992,026	24.084	164	701.670,188 347.992,026	165	701.653,031 347.986,192	18.122	165	701.653,031 347.986,192	166	701.630,206 347.976,394	24.839
166	701.630,206 347.976,394	167	701.604,5 347.963,927	28.57	167	701.604,5 347.963,927	168	701.595,655 347.959,213	10.022	168	701.595,655 347.959,213	169	701.590,111 347.959,365	5.546
169	701.590,111 347.959,365	170	701.584,513 347.954,65	7.318	170	701.584,513 347.954,65	171	701.581,395 347.950,042	5.564	171	701.581,395 347.950,042	172	701.576,98 347.948,357	4.726
172	701.576,98 347.948,357	173	701.570,354 347.947,152	6.735	173	701.570,354 347.947,152	174	701.550,695 347.932,582	24.469	174	701.550,695 347.932,582	175	701.534,181 347.919,71	20.938
175	701.534,181 347.919,71	176	701.504,837 347.891,734	40.543	176	701.504,837 347.891,734	177	701.472,2 347.847,174	55.234	177	701.472,2 347.847,174	178	701.442,37 347.786,124	67.948
178	701.442,37 347.786,124	179	701.422,366 347.728,933	60.588	179	701.422,366 347.728,933	180	701.407,275 347.682,619	48.71	180	701.407,275 347.682,619	181	701.394,641 347.639,112	45.304
181	701.394,641 347.639,112	182	701.375,339 347.592,096	50.824	182	701.375,339 347.592,096	183	701.333,577 347.480,872	118.806	183	701.333,577 347.480,872	184	701.311,468 347.407,542	76.591
184	701.311,468 347.407,542	185	701.299,536 347.317,019	91.306	185	701.299,536 347.317,019	186	701.294,702 347.234,861	82.3	186	701.294,702 347.234,861	187	701.280,394 347.159,627	76.582
187	701.280,394 347.159,627	188	701.264,519 347.117,823	44.717	188	701.264,519 347.117,823	189	701.252,877 347.096,127	24.622	189	701.252,877 347.096,127	190	701.230,123 347.088,719	23.93
190	701.230,123 347.088,719	191	701.199,431 347.094,539	31.239	191	701.199,431 347.094,539	192	701.175,089 347.114,648	31.573	192	701.175,089 347.114,648	193	701.157,627 347.138,99	29.958
193	701.157,627 347.138,99	194	701.138,922 347.172,633	38.494	194	701.138,922 347.172,633	195	701.131,852 347.185,781	14.928	195	701.131,852 347.185,781	196	701.128,863 347.203,922	18.385
196	701.128,863 347.203,922	197	701.125,434 347.226,897	23.23	197	701.125,434 347.226,897	198	701.122,005 347.254,653	27.967	198	701.122,005 347.254,653	199	701.119,862 347.273,1	18.571
199	701.119,862 347.273,1	200	701.116,921 347.293,638	20.748	200	701.116,921 347.293,638	201	701.114,713 347.309,211	15.729	201	701.114,713 347.309,211	202	701.110,712 347.324,995	16.283
202	701.110,712 347.324,995	203	701.109,459 347.343,509	18.556	203	701.109,459 347.343,509	204	701.107,282 347.368,103	24.69	204	701.107,282 347.368,103	205	701.104,37 347.387,983	20.093
205	701.104,37 347.387,983	206	701.102,283 347.403,222	15.381	206	701.102,283 347.403,222	207	701.099,567 347.418,855	15.868	207	701.099,567 347.418,855	208	701.094,52 347.442,03	23.718
208	701.094,52 347.442,03	209	701.090,358 347.464,265	22.621	209	701.090,358 347.464,265	210	701.082,958 347.489,253	26.061	210	701.082,958 347.489,253	211	701.078,799 347.512,586	23.7

Punct început	X / Y	Punct sfârșit	X / Y	Lungime segment	Punct început	X / Y	Punct sfârșit	X / Y	Lungime segment	Punct început	X / Y	Punct sfârșit	X / Y	Lungime segment
211	701.078,799 347.512,586	212	701.072,94 347.529,071	17.495	212	701.072,94 347.529,071	213	701.067,317 347.547,597	19.361	213	701.067,317 347.547,597	214	701.059,944 347.564,428	18.375
214	701.059,944 347.564,428	215	701.053,189 347.577,321	14.555	215	701.053,189 347.577,321	216	701.048,599 347.587,736	11.381	216	701.048,599 347.587,736	217	701.046,143 347.597,316	9.89
217	701.046,143 347.597,316	218	701.042,932 347.603,876	7.304	218	701.042,932 347.603,876	219	701.042,334 347.612,799	8.943	219	701.042,334 347.612,799	220	701.039,257 347.622,685	10.353
220	701.039,257 347.622,685	221	701.034,057 347.635,357	13.697	221	701.034,057 347.635,357	222	701.027,928 347.648,793	14.769	222	701.027,928 347.648,793	223	701.022,814 347.653,534	6.973
223	701.022,814 347.653,534	224	701.019,977 347.657,059	4.525	224	701.019,977 347.657,059	225	701.013,663 347.667,557	12.251	225	701.013,663 347.667,557	226	701.007,635 347.681,452	15.147
226	701.007,635 347.681,452	227	701.002,432 347.700,276	19.53	227	701.002,432 347.700,276	228	700.991,759 347.722,657	24.795	228	700.991,759 347.722,657	229	700.982,448 347.736,356	16.564
229	700.982,448 347.736,356	230	700.971,545 347.754,44	21.117	230	700.971,545 347.754,44	231	700.954,301 347.777,924	29.135	231	700.954,301 347.777,924	232	700.926,38 347.817,383	48.338
232	700.926,38 347.817,383	233	700.899,984 347.865,52	54.899	233	700.899,984 347.865,52	234	700.889,824 347.875,673	14.363	234	700.889,824 347.875,673	235	700.863,752 347.894,335	32.063
235	700.863,752 347.894,335	236	700.849,503 347.903,077	16.717	236	700.849,503 347.903,077	237	700.834,742 347.912,792	17.671	237	700.834,742 347.912,792	238	700.822,5 347.920,873	14.668
238	700.822,5 347.920,873	239	700.807,969 347.932,322	18.5	239	700.807,969 347.932,322	240	700.797,69 347.937,556	11.534	240	700.797,69 347.937,556	241	700.780,449 347.946,202	19.287
241	700.780,449 347.946,202	242	700.762,65 347.956,01	20.323	242	700.762,65 347.956,01	243	700.745,458 347.965,071	19.434	243	700.745,458 347.965,071	244	700.732,559 347.972,17	14.723
244	700.732,559 347.972,17	245	700.719,486 347.980,569	15.538	245	700.719,486 347.980,569	246	700.708,784 347.986,794	12.381	246	700.708,784 347.986,794	247	700.694,637 347.996,312	17.051
247	700.694,637 347.996,312	248	700.685,868 348.002,204	10.564	248	700.685,868 348.002,204	249	700.675,85 348.009,653	12.484	249	700.675,85 348.009,653	250	700.663,196 348.016,81	14.538
250	700.663,196 348.016,81	251	700.657,428 348.021,709	7.568	251	700.657,428 348.021,709	252	700.649,485 348.026,911	9.495	252	700.649,485 348.026,911	253	700.638,096 348.035,463	14.243
253	700.638,096 348.035,463	254	700.628,369 348.042,06	11.753	254	700.628,369 348.042,06	255	700.617,475 348.051,209	14.226	255	700.617,475 348.051,209	256	700.608,137 348.058,12	11.617
256	700.608,137 348.058,12	257	700.595,639 348.066,182	14.873	257	700.595,639 348.066,182	258	700.587,401 348.073,608	11.091	258	700.587,401 348.073,608	259	700.581,127 348.079,324	8.487
259	700.581,127 348.079,324	260	700.573,769 348.086,495	10.274	260	700.573,769 348.086,495	261	700.565,392 348.094,431	11.539	261	700.565,392 348.094,431	262	700.558,694 348.099,37	8.322
262	700.558,694 348.099,37	263	700.548,598 348.086,335	16.488	263	700.548,598 348.086,335	264	700.608,297 348.037,623	77.052	264	700.608,297 348.037,623	265	700.702,084 347.969,613	115.85
265	700.702,084 347.969,613	266	700.775,315 347.927,462	84.495	266	700.775,315 347.927,462	267	700.839,406 347.890,107	74.183	267	700.839,406 347.890,107	268	700.887,412 347.856,687	58.494
268	700.887,412 347.856,687	269	700.911,26 347.803,91	57.915	269	700.911,26 347.803,91	270	700.943,749 347.761,627	53.323	270	700.943,749 347.761,627	271	700.980,909 347.707,172	65.926
271	700.980,909 347.707,172	272	701.004,946 347.652,998	59.267	272	701.004,946 347.652,998	273	701.020,183 347.616,992	39.097	273	701.020,183 347.616,992	274	701.049,011 347.533,903	87.948
274	701.049,011 347.533,903	275	701.062,334 347.471,767	63.549	275	701.062,334 347.471,767	276	701.083,649 347.342,166	131.342	276	701.083,649 347.342,166	277	701.109,406 347.185,048	159.215
277	701.109,406 347.185,048	278	701.118,288 347.162,856	23.904	278	701.118,288 347.162,856	279	701.136,049 347.122,911	43.716	279	701.136,049 347.122,911	280	701.150,26 347.102,494	24.875
280	701.150,26 347.102,494	281	701.165,36 347.082,078	25.393	281	701.165,36 347.082,078	282	701.200,736 347.050,654	47.317	282	701.200,736 347.050,654	283	701.238,507 347.049,861	37.779
283	701.238,507 347.049,861	284	701.264,392 347.068,888	32.126	284	701.264,392 347.068,888	285	701.281,627 347.094,191	30.615	285	701.281,627 347.094,191	286	701.298,003 347.138,323	47.072
286	701.298,003 347.138,323	287	701.317,913 347.199,542	64.375	287	701.317,913 347.199,542	288	701.318,837 347.261,512	61.977	288	701.318,837 347.261,512	289	701.330,74 347.364,988	104.158
289	701.330,74 347.364,988	290	701.342,758 347.427,42	63.578	290	701.342,758 347.427,42	1	701.381,363 347.539,617	118.653					

** Lungimile segmentelor sunt determinate în planul de proiecție Stereo 70 și sunt rotunjite la 1 milimetru.

*** Distanța dintre puncte este formată din segmente cumulate ce sunt mai mici decât valoarea 1 milimetru.

**DATE DESPRE IMOBILUL NR. 100037**

Oficiul de Cadastru și Publicitate Imobiliară IALOMITA
Biroul de Cadastru și Publicitate Imobiliară Slobozia

A. Partea I. Descrierea imobilului

TEREN Necunoscut

Adresa: Loc. Ograda, Jud. Ialomita

Nr. Crt	Nr cadastral Nr. topografic	Suprafața* (mp)	Observații / Referințe
A1		38.470	Sector cadastral:0 Teren neimprejmuit;

B. Partea II. Proprietari și acte

Inscrieri privitoare la dreptul de proprietate și alte drepturi reale		Referințe
/		
Act Normativ nr. 1705, din 29/11/2006 emis de GUVERNUL ROMANIEI (ANEXA 12 LA HG 1705/29.11.2006 PRIVIND INVENTARUL BUNURILOR CARE ALCATUIESC BUNURILE DIN DOMENIUL PUBLIC AL STATULUI);		
B1	Intabulare, drept de PROPRIETATE, dobandit prin Lege, cota actuala 1/1, cota initiala 1/1 1) STATUL ROMAN , CIF:999999999999, domeniul public	A1
Act Normativ nr. 107, din 25/09/1996 emis de PARLAMENTUL ROMANIEI (Adresa Administratiei Bazinale De Apa Buzau-Ialomita nr. 9105 din 04.06.2024 ; Hotararea nr. 1 705 din 29 noiembrie 2006; Atlasul Cadastrului Apelor Din Romania nr. 3909 din 05.04.1993);		
B2	Intabulare, drept de ADMINISTRARE, dobandit prin Lege, cota actuala 1/1, cota initiala 1/1 1) ADMINISTRATIA NATIONALA APELE ROMANE , CIF:999999999999	A1

C. Partea III. SARCINI .

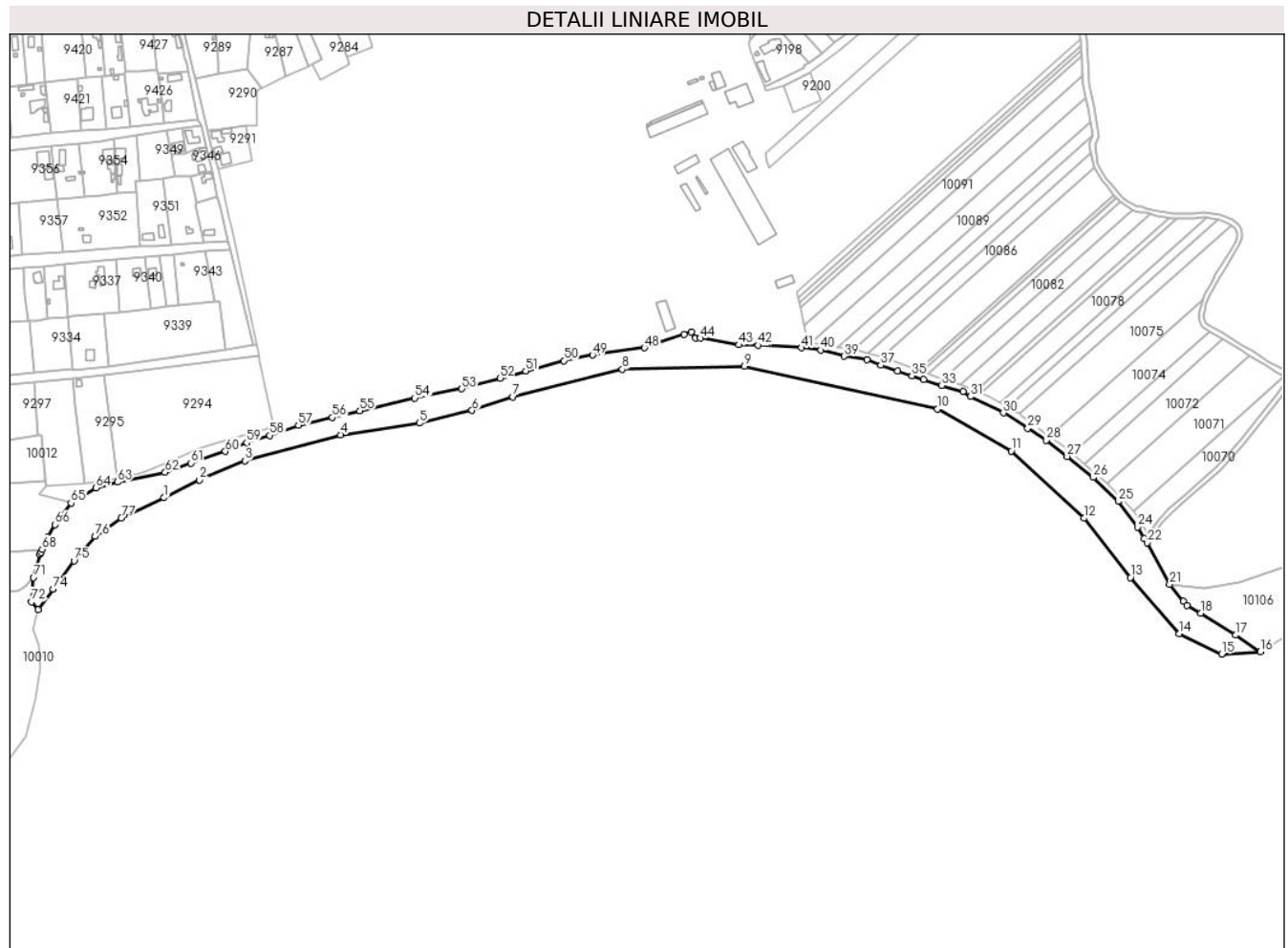
Inscrieri privind dezmembramintele dreptului de proprietate, drepturi reale de garanție și sarcini	Referințe
NU SUNT	

Anexa Nr. 1 La Partea I

Teren

Nr cadastral	Suprafața (mp)*	Observații / Referințe
	38.470	

* Suprafața este determinată în planul de proiecție Stereo 70.



Date referitoare la teren

Crt	Categorie folosință	Intravilan	Suprafața (mp)	Tarla	Parcelă	Nr. topo	Observații / Referințe
1	ape curgătoare	NU	38.459	-	-	-	Raul Ialomita
2	ape curgătoare	DA	11	-	-	-	

Lungime Segmente

1) Valorile lungimilor segmentelor sunt obținute din proiecție în plan.

Punct început	X / Y	Punct sfârșit	X / Y	Lungime segment	Punct început	X / Y	Punct sfârșit	X / Y	Lungime segment	Punct început	X / Y	Punct sfârșit	X / Y	Lungime segment
1	702.835,412 348.286,446	2	702.871,598 348.304,68	40.52 1	2	702.871,598 348.304,68	3	702.917,839 348.324,103	50.15 4	3	702.917,839 348.324,103	4	703.015,878 348.350,584	101.5 53
4	703.015,878 348.350,584	5	703.096,307 348.362,608	81.32 3	5	703.096,307 348.362,608	6	703.149,927 348.375,556	55.16 1	6	703.149,927 348.375,556	7	703.191,675 348.389,393	43.98 1
7	703.191,675 348.389,393	8	703.303,461 348.417,477	115.2 6	8	703.303,461 348.417,477	9	703.428,295 348.420,868	124.8 79	9	703.428,295 348.420,868	10	703.625,295 348.376,855	201.8 57
10	703.625,295 348.376,855	11	703.700,612 348.334,191	86.56 1	11	703.700,612 348.334,191	12	703.775,115 348.265,598	101.2 7	12	703.775,115 348.265,598	13	703.822,263 348.205,015	76.76 7

Punct început	X / Y	Punct sfârșit	X / Y	Lungime segment	Punct început	X / Y	Punct sfârșit	X / Y	Lungime segment	Punct început	X / Y	Punct sfârșit	X / Y	Lungime segment
13	703.822,263 348.205,015	14	703.872,008 348.147,876	75.76	14	703.872,008 348.147,876	15	703.915,486 348.127,107	48.184	15	703.915,486 348.127,107	16	703.955,106 348.129,221	39.676
16	703.955,106 348.129,221	17	703.929,811 348.146,33	30.538	17	703.929,811 348.146,33	18	703.894,484 348.168,676	41.801	18	703.894,484 348.168,676	19	703.880,283 348.176,601	16.263
19	703.880,283 348.176,601	20	703.876,685 348.181,209	5.846	20	703.876,685 348.181,209	21	703.862,482 348.198,331	22.246	21	703.862,482 348.198,331	22	703.839,539 348.240,537	48.039
22	703.839,539 348.240,537	23	703.836,776 348.245,055	5.296	23	703.836,776 348.245,055	24	703.829,686 348.256,647	13.588	24	703.829,686 348.256,647	25	703.809,93 348.282,757	32.743
25	703.809,93 348.282,757	26	703.784,456 348.307,21	35.311	26	703.784,456 348.307,21	27	703.757,74 348.328,619	34.235	27	703.757,74 348.328,619	28	703.736,478 348.345,255	26.997
28	703.736,478 348.345,255	29	703.717,624 348.357,481	22.471	29	703.717,624 348.357,481	30	703.692,596 348.372,986	29.442	30	703.692,596 348.372,986	31	703.659,256 348.389,674	37.283
31	703.659,256 348.389,674	32	703.651,358 348.394,841	9.437	32	703.651,358 348.394,841	33	703.629,587 348.401,105	22.655	33	703.629,587 348.401,105	34	703.611,188 348.407,234	19.393
34	703.611,188 348.407,234	35	703.599,222 348.410,971	12.537	35	703.599,222 348.410,971	36	703.584,472 348.415,791	15.517	36	703.584,472 348.415,791	37	703.567,391 348.421,712	18.078
37	703.567,391 348.421,712	38	703.553,237 348.427,061	15.131	38	703.553,237 348.427,061	39	703.530,109 348.430,858	23.438	39	703.530,109 348.430,858	40	703.506,29 348.437,07	24.616
40	703.506,29 348.437,07	41	703.486,441 348.439,486	19.996	41	703.486,441 348.439,486	42	703.442,082 348.442,074	44.434	42	703.442,082 348.442,074	43	703.422,405 348.442,419	19.68
43	703.422,405 348.442,419	44	703.382,944 348.449,255	40.049	44	703.382,944 348.449,255	45	703.378,26 348.449,496	4.69	45	703.378,26 348.449,496	46	703.373,971 348.455,333	7.243
46	703.373,971 348.455,333	47	703.366,256 348.453,181	8.01	47	703.366,256 348.453,181	48	703.326,027 348.439,492	42.494	48	703.326,027 348.439,492	49	703.272,969 348.432,001	53.584
49	703.272,969 348.432,001	50	703.243,717 348.426,394	29.785	50	703.243,717 348.426,394	51	703.204,807 348.415,959	40.284	51	703.204,807 348.415,959	52	703.178,838 348.408,363	27.058
52	703.178,838 348.408,363	53	703.139,353 348.397,589	40.928	53	703.139,353 348.397,589	54	703.091,626 348.388,128	48.655	54	703.091,626 348.388,128	55	703.035,434 348.375,12	57.678
55	703.035,434 348.375,12	56	703.007,334 348.368,432	28.885	56	703.007,334 348.368,432	57	702.972,475 348.360,503	35.75	57	702.972,475 348.360,503	58	702.943,413 348.350,11	30.865
58	702.943,413 348.350,11	59	702.919,691 348.342,632	24.872	59	702.919,691 348.342,632	60	702.897,952 348.333,802	23.464	60	702.897,952 348.333,802	61	702.862,623 348.321,903	37.279
61	702.862,623 348.321,903	62	702.836,62 348.312,358	27.7	62	702.836,62 348.312,358	63	702.787,844 348.302,43	49.777	63	702.787,844 348.302,43	64	702.765,815 348.296,492	22.815
64	702.765,815 348.296,492	65	702.740,295 348.281,104	29.8	65	702.740,295 348.281,104	66	702.723,692 348.259,137	27.535	66	702.723,692 348.259,137	67	702.716,291 348.246,347	14.778
67	702.716,291 348.246,347	68	702.710,83 348.233,815	13.67	68	702.710,83 348.233,815	69	702.709,59 348.230,97	3.104	69	702.709,59 348.230,97	70	702.708,879 348.228,559	2.513
70	702.708,879 348.228,559	71	702.701,959 348.205,102	24.457	71	702.701,959 348.205,102	72	702.699,981 348.180,336	24.845	72	702.699,981 348.180,336	73	702.706,558 348.172,13	10.516
73	702.706,558 348.172,13	74	702.721,844 348.193,216	26.045	74	702.721,844 348.193,216	75	702.743,474 348.221,999	36.004	75	702.743,474 348.221,999	76	702.765,152 348.247,104	33.169
76	702.765,152 348.247,104	77	702.791,566 348.265,866	32.4	77	702.791,566 348.265,866	1	702.835,412 348.286,446	48.436					

** Lungimile segmentelor sunt determinate în planul de proiecție Stereo 70 și sunt rotunjite la 1 milimetru.

*** Distanța dintre puncte este formată din segmente cumulate ce sunt mai mici decât valoarea 1 milimetru.

**DATE DESPRE IMOBILUL NR. 100038**

Oficiul de Cadastru și Publicitate Imobiliară IALOMITA
Biroul de Cadastru și Publicitate Imobiliară Slobozia

A. Partea I. Descrierea imobilului

TEREN Necunoscut

Adresa: Loc. Ograda, Jud. Ialomita

Nr. Crt	Nr cadastral Nr. topografic	Suprafața* (mp)	Observații / Referințe
A1		104.114	Sector cadastral:0 Teren neimprejmuit;

B. Partea II. Proprietari și acte

Inscrieri privitoare la dreptul de proprietate și alte drepturi reale		Referințe
/		
Act Normativ nr. 1705, din 29/11/2006 emis de GUVERNUL ROMANIEI (ANEXA 12 LA HG 1705/29.11.2006 PRIVIND INVENTARUL BUNURILOR CARE ALCATUIESC BUNURILE DIN DOMENIUL PUBLIC AL STATULUI);		
B1	Intabulare, drept de PROPRIETATE, dobandit prin Lege, cota actuala 1/1, cota initiala 1/1 1) STATUL ROMAN, CIF:9999999999999, DOMENIUL PUBLIC	A1
Act Normativ nr. 107, din 25/09/1996 emis de PARLAMENTUL ROMANIEI (Adresa Administratiei Bazinale De Apa Buzau-Ialomita nr. 9105 din 04.06.2024 ; Hotararea nr. 1 705 din 29 noiembrie 2006; Atlasul Cadastrului Apelor Din Romania nr. 3909 din 05.04.1993);		
B2	Intabulare, drept de ADMINISTRARE, dobandit prin Lege, cota actuala 1/1, cota initiala 1/1 1) ADMINISTRATIA NATIONALA APELE ROMANE, CIF:9999999999999	A1

C. Partea III. SARCINI .

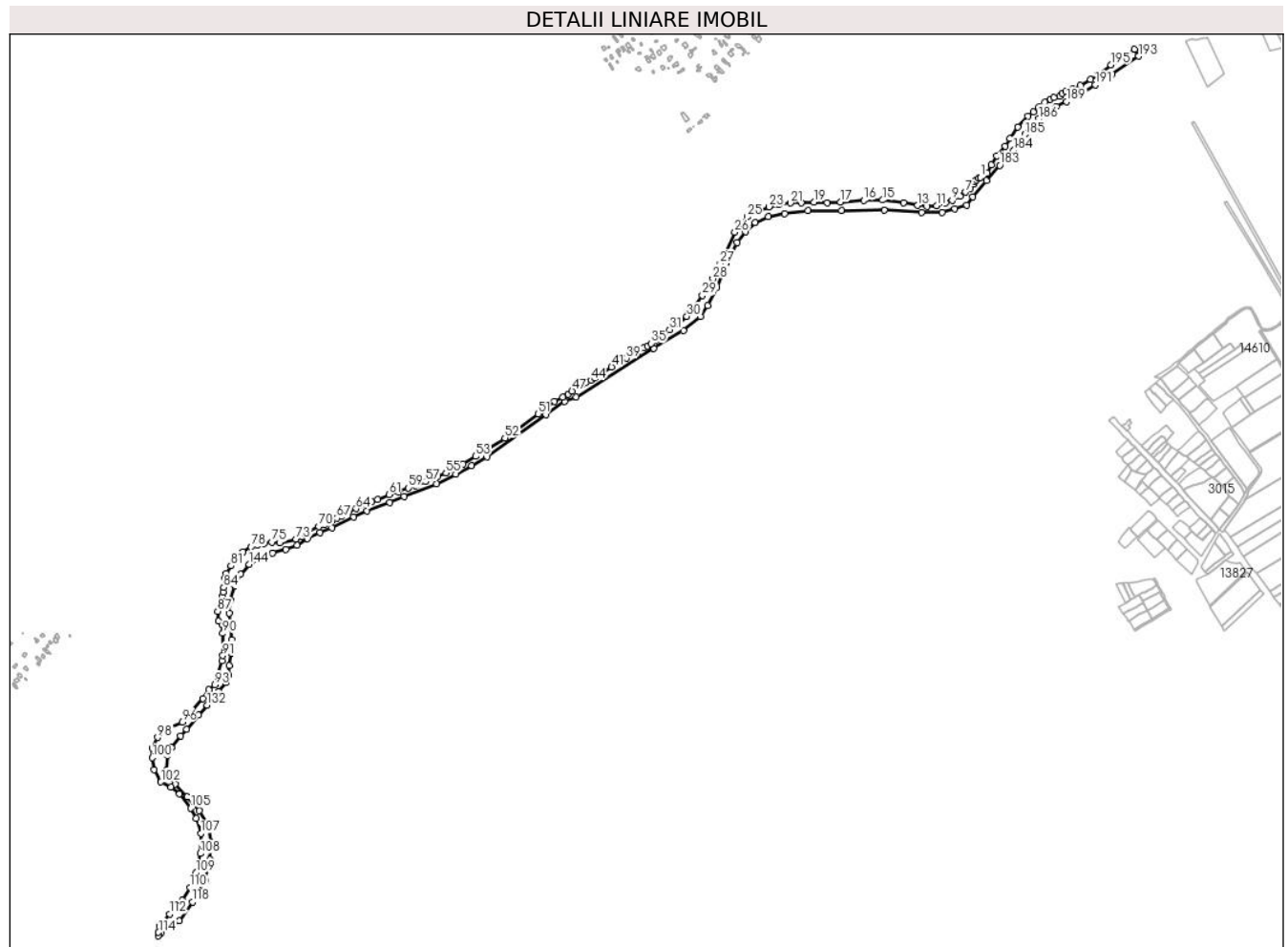
Inscrieri privind dezmembramintele dreptului de proprietate, drepturi reale de garanție și sarcini	Referințe
NU SUNT	

Anexa Nr. 1 La Partea I

Teren

Nr cadastral	Suprafața (mp)*	Observații / Referințe
	104.114	

* Suprafața este determinată în planul de proiecție Stereo 70.



Date referitoare la teren

Crt	Categorie folosință	Intravilan	Suprafața (mp)	Tarla	Parcelă	Nr. topo	Observații / Referințe
1	ape curgătoare	NU	104.077	-	-	-	Raul Ialomita
2	ape curgătoare	DA	37	-	-	-	

Lungime Segmente

1) Valorile lungimilor segmentelor sunt obținute din proiecție în plan.

Punct început	X / Y	Punct sfârșit	X / Y	Lungime segment
1	706.410,657 350.381,789	2	706.405,753 350.378,874	5.705
4	706.394,223 350.368,692	5	706.391,898 350.362,114	6.976
7	706.367,495 350.338,641	8	706.351,809 350.327,526	19.225
10	706.309,447 350.307,075	11	706.283,571 350.299,674	26.913
2	706.405,753 350.378,874	3	706.398,421 350.373,508	9.086
5	706.391,898 350.362,114	6	706.380,747 350.349,401	16.911
8	706.351,809 350.327,526	9	706.328,581 350.314,62	26.572
11	706.283,571 350.299,674	12	706.255,743 350.298,037	27.876
3	706.398,421 350.373,508	4	706.394,223 350.368,692	6.389
6	706.380,747 350.349,401	7	706.367,495 350.338,641	17.07
9	706.328,581 350.314,62	10	706.309,447 350.307,075	20.569
12	706.255,743 350.298,037	13	706.228,631 350.300,375	27.213

Punct început	X / Y	Punct sfârșit	X / Y	Lungime segment	Punct început	X / Y	Punct sfârșit	X / Y	Lungime segment	Punct început	X / Y	Punct sfârșit	X / Y	Lungime segment
13	706.228,631 350.300,375	14	706.187,803 350.307,926	41.52	14	706.187,803 350.307,926	15	706.126,733 350.315,567	61.54 7	15	706.126,733 350.315,567	16	706.071,9 350.315,447	54.83 3
16	706.071,9 350.315,447	17	706.003,479 350.310,124	68.62 8	17	706.003,479 350.310,124	18	705.965,321 350.306,9	38.29 4	18	705.965,321 350.306,9	19	705.927,129 350.309,364	38.27 2
19	705.927,129 350.309,364	20	705.890,002 350.308,116	37.14 8	20	705.890,002 350.308,116	21	705.858,884 350.306,862	31.14 3	21	705.858,884 350.306,862	22	705.824,904 350.301,71	34.36 8
22	705.824,904 350.301,71	23	705.797,304 350.296,156	28.15 4	23	705.797,304 350.296,156	24	705.761,269 350.282,082	38.68 5	24	705.761,269 350.282,082	25	705.732,894 350.267,153	32.06 3
25	705.732,894 350.267,153	26	705.697,222 350.222,126	57.44 6	26	705.697,222 350.222,126	27	705.654,429 350.131,112	100.5 72	27	705.654,429 350.131,112	28	705.633,61 350.087,093	48.69 4
28	705.633,61 350.087,093	29	705.602,851 350.039,03	57.06 3	29	705.602,851 350.039,03	30	705.557,872 349.977,646	76.09 9	30	705.557,872 349.977,646	31	705.507,748 349.939,434	63.02 9
31	705.507,748 349.939,434	32	705.477,93 349.916,702	37.49 5	32	705.477,93 349.916,702	33	705.472,134 349.912,284	7.288	33	705.472,134 349.912,284	34	705.468,507 349.909,655	4.478
34	705.468,507 349.909,655	35	705.454,41 349.899,438	17.41	35	705.454,41 349.899,438	36	705.443,241 349.891,348	13.79 1	36	705.443,241 349.891,348	37	705.433,713 349.886,15	10.85 4
37	705.433,713 349.886,15	38	705.412,183 349.872,905	25.27 8	38	705.412,183 349.872,905	39	705.381,716 349.856,082	34.80 3	39	705.381,716 349.856,082	40	705.362,6 349.845,488	21.85 6
40	705.362,6 349.845,488	41	705.338,953 349.830,859	27.80 6	41	705.338,953 349.830,859	42	705.311,365 349.812,319	33.23 9	42	705.311,365 349.812,319	43	705.290,453 349.799,25	24.66
43	705.290,453 349.799,25	44	705.279,105 349.792,234	13.34 1	44	705.279,105 349.792,234	45	705.265,144 349.787,42	14.76 8	45	705.265,144 349.787,42	46	705.250,647 349.777,652	17.48 1
46	705.250,647 349.777,652	47	705.223,79 349.761,356	31.41 5	47	705.223,79 349.761,356	48	705.212,37 349.752,492	14.45 5	48	705.212,37 349.752,492	49	705.196,742 349.742,721	18.43 2
49	705.196,742 349.742,721	50	705.173,62 349.730,592	26.11	50	705.173,62 349.730,592	51	705.125,203 349.694,924	60.13 7	51	705.125,203 349.694,924	52	705.029,063 349.624,977	118.8 93
52	705.029,063 349.624,977	53	704.944,274 349.571,707	100.1 34	53	704.944,274 349.571,707	54	704.906,976 349.549,009	43.66 1	54	704.906,976 349.549,009	55	704.857,778 349.522,932	55.68 1
55	704.857,778 349.522,932	56	704.833,28 349.513,919	26.10 4	56	704.833,28 349.513,919	57	704.798,3 349.497,98	38.44	57	704.798,3 349.497,98	58	704.768,767 349.487,053	31.49
58	704.768,767 349.487,053	59	704.747,682 349.479,813	22.29 4	59	704.747,682 349.479,813	60	704.719,215 349.469,817	30.17 1	60	704.719,215 349.469,817	61	704.692,38 349.460,508	28.40 4
61	704.692,38 349.460,508	62	704.659,048 349.446,629	36.10 6	62	704.659,048 349.446,629	63	704.641,49 349.438,762	19.24	63	704.641,49 349.438,762	64	704.596,316 349.419,538	49.09 4
64	704.596,316 349.419,538	65	704.576,161 349.410,737	21.99 3	65	704.576,161 349.410,737	66	704.556,47 349.399,852	22.5	66	704.556,47 349.399,852	67	704.540,288 349.392,435	17.80 1
67	704.540,288 349.392,435	68	704.524,784 349.383,828	17.73 2	68	704.524,784 349.383,828	69	704.503,882 349.372,985	23.54 7	69	704.503,882 349.372,985	70	704.487,434 349.368,121	17.15 2
70	704.487,434 349.368,121	71	704.448,052 349.346,118	45.11 2	71	704.448,052 349.346,118	72	704.439,218 349.338,39	11.73 7	72	704.439,218 349.338,39	73	704.422,407 349.330,871	18.41 6
73	704.422,407 349.330,871	74	704.374,989 349.320,892	48.45 6	74	704.374,989 349.320,892	75	704.351,047 349.322,324	23.98 5	75	704.351,047 349.322,324	76	704.328,396 349.318,349	22.99 7
76	704.328,396 349.318,349	77	704.309,127 349.313,357	19.90 5	77	704.309,127 349.313,357	78	704.290,867 349.308,985	18.77 6	78	704.290,867 349.308,985	79	704.267,938 349.294,408	27.17 1
79	704.267,938 349.294,408	80	704.244,916 349.270,86	32.93 1	80	704.244,916 349.270,86	81	704.232,755 349.253,318	21.34 5	81	704.232,755 349.253,318	82	704.219,862 349.231,932	24.97 2
82	704.219,862 349.231,932	83	704.214,907 349.216,911	15.81 7	83	704.214,907 349.216,911	84	704.212,312 349.190,3	26.73 7	84	704.212,312 349.190,3	85	704.210,639 349.176,452	13.94 9
85	704.210,639 349.176,452	86	704.206,388 349.164,769	12.43 2	86	704.206,388 349.164,769	87	704.194,316 349.121,423	44.99 6	87	704.194,316 349.121,423	88	704.196,75 349.092,483	29.04 2
88	704.196,75 349.092,483	89	704.207,135 349.083,498	13.73 2	89	704.207,135 349.083,498	90	704.209,22 349.057,546	26.03 5	90	704.209,22 349.057,546	91	704.209,321 348.993,032	64.51 5
91	704.209,321 348.993,032	92	704.206,167 348.977,824	15.53 1	92	704.206,167 348.977,824	93	704.185,928 348.908,3	72.41	93	704.185,928 348.908,3	94	704.168,868 348.893,795	22.39 3
94	704.168,868 348.893,795	95	704.151,482 348.868,512	30.68 4	95	704.151,482 348.868,512	96	704.090,915 348.799,689	91.67 9	96	704.090,915 348.799,689	97	704.049,1 348.780,858	45.86
97	704.049,1 348.780,858	98	704.019,785 348.755,612	38.68 7	98	704.019,785 348.755,612	99	704.003,815 348.723,935	35.47 5	99	704.003,815 348.723,935	100	704.004,269 348.696,416	27.52 3
100	704.004,269 348.696,416	101	704.009,783 348.662,535	34.32 6	101	704.009,783 348.662,535	102	704.029,453 348.626,005	41.48 9	102	704.029,453 348.626,005	103	704.057,961 348.611,422	32.02 1
103	704.057,961 348.611,422	104	704.083,188 348.590,958	32.48 3	104	704.083,188 348.590,958	105	704.115,702 348.549,691	52.53 7	105	704.115,702 348.549,691	106	704.132,42 348.520,385	33.73 9
106	704.132,42 348.520,385	107	704.145,144 348.476,676	45.52 4	107	704.145,144 348.476,676	108	704.143,652 348.418,304	58.39	108	704.143,652 348.418,304	109	704.131,193 348.362,246	57.42 6
109	704.131,193 348.362,246	110	704.114,235 348.318,986	46.46 5	110	704.114,235 348.318,986	111	704.092,037 348.282,342	42.84 3	111	704.092,037 348.282,342	112	704.054,773 348.242,568	54.50 3

Punct început	X / Y	Punct sfârșit	X / Y	Lungime segment	Punct început	X / Y	Punct sfârșit	X / Y	Lungime segment	Punct început	X / Y	Punct sfârșit	X / Y	Lungime segment
112	704.054,773 348.242,568	113	704.025,84 348.207,718	45.295	113	704.025,84 348.207,718	114	704.022,301 348.189,432	18.625	114	704.022,301 348.189,432	115	704.021,528 348.179,091	10.37
115	704.021,528 348.179,091	116	704.029,148 348.186,502	10.629	116	704.029,148 348.186,502	117	704.082,085 348.222,87	64.226	117	704.082,085 348.222,87	118	704.121,11 348.277,347	67.013
118	704.121,11 348.277,347	119	704.158,441 348.340,451	73.319	119	704.158,441 348.340,451	120	704.172,655 348.400,802	62.002	120	704.172,655 348.400,802	121	704.174,388 348.452,482	51.709
121	704.174,388 348.452,482	122	704.166,992 348.499,191	47.29	122	704.166,992 348.499,191	123	704.141,107 348.542,2	50.198	123	704.141,107 348.542,2	124	704.105,746 348.582,896	53.913
124	704.105,746 348.582,896	125	704.070,76 348.620,125	51.087	125	704.070,76 348.620,125	126	704.044,413 348.660,359	48.093	126	704.044,413 348.660,359	127	704.047,186 348.702,906	42.637
127	704.047,186 348.702,906	128	704.059,436 348.726,028	26.167	128	704.059,436 348.726,028	129	704.086,245 348.760,251	43.473	129	704.086,245 348.760,251	130	704.103,53 348.779,476	25.852
130	704.103,53 348.779,476	131	704.138,659 348.819,908	53.562	131	704.138,659 348.819,908	132	704.164,016 348.848,548	38.252	132	704.164,016 348.848,548	133	704.196,241 348.889,509	52.117
133	704.196,241 348.889,509	134	704.218,516 348.915,029	33.874	134	704.218,516 348.915,029	135	704.225,459 348.935,717	21.822	135	704.225,459 348.935,717	136	704.228,628 348.963,805	28.266
136	704.228,628 348.963,805	137	704.233,6 349.000,887	37.414	137	704.233,6 349.000,887	138	704.235,448 349.038,676	37.835	138	704.235,448 349.038,676	139	704.232,675 349.074,088	35.52
139	704.232,675 349.074,088	140	704.228,003 349.116,634	42.802	140	704.228,003 349.116,634	141	704.231,437 349.154,689	38.209	141	704.231,437 349.154,689	142	704.243,868 349.196,822	43.929
142	704.243,868 349.196,822	143	704.261,829 349.228,798	36.675	143	704.261,829 349.228,798	144	704.286,13 349.257,801	37.838	144	704.286,13 349.257,801	145	704.317,033 349.277,356	36.571
145	704.317,033 349.277,356	146	704.352,824 349.291,561	38.506	146	704.352,824 349.291,561	147	704.391,651 349.301,603	40.105	147	704.391,651 349.301,603	148	704.425,13 349.312,768	35.292
148	704.425,13 349.312,768	149	704.455,242 349.332,059	35.761	149	704.455,242 349.332,059	150	704.491,825 349.349,567	40.556	150	704.491,825 349.349,567	151	704.526,162 349.364,365	37.391
151	704.526,162 349.364,365	152	704.588,845 349.394,971	69.755	152	704.588,845 349.394,971	153	704.627,937 349.413,733	43.362	153	704.627,937 349.413,733	154	704.693,69 349.437,963	70.075
154	704.693,69 349.437,963	155	704.735,753 349.454,15	45.07	155	704.735,753 349.454,15	156	704.830,281 349.491,146	101.51	156	704.830,281 349.491,146	157	704.885,749 349.519,819	62.441
157	704.885,749 349.519,819	158	704.932,584 349.544,693	53.03	158	704.932,584 349.544,693	159	704.977,486 349.570,062	51.574	159	704.977,486 349.570,062	160	705.148,295 349.692,074	209.911
160	705.148,295 349.692,074	161	705.201,915 349.730,458	65.943	161	705.201,915 349.730,458	162	705.236,608 349.743,862	37.193	162	705.236,608 349.743,862	163	705.461,874 349.885,418	266.05
163	705.461,874 349.885,418	164	705.547,715 349.936,996	100.144	164	705.547,715 349.936,996	165	705.596,926 349.977,831	63.947	165	705.596,926 349.977,831	166	705.619,088 350.009,289	38.481
166	705.619,088 350.009,289	167	705.644,543 350.062,037	58.568	167	705.644,543 350.062,037	168	705.673,013 350.133,734	77.143	168	705.673,013 350.133,734	169	705.703,572 350.191,782	65.601
169	705.703,572 350.191,782	170	705.728,581 350.223,711	40.558	170	705.728,581 350.223,711	171	705.756,221 350.250,42	38.436	171	705.756,221 350.250,42	172	705.794,5 350.267,024	41.725
172	705.794,5 350.267,024	173	705.841,71 350.276,73	48.198	173	705.841,71 350.276,73	174	705.909,743 350.284,705	68.498	174	705.909,743 350.284,705	175	706.006,964 350.285,712	97.226
175	706.006,964 350.285,712	176	706.131,19 350.286,405	124.228	176	706.131,19 350.286,405	177	706.240,138 350.279,706	109.154	177	706.240,138 350.279,706	178	706.300,094 350.279,337	59.957
178	706.300,094 350.279,337	179	706.336,714 350.290,959	38.42	179	706.336,714 350.290,959	180	706.370,645 350.301,039	35.396	180	706.370,645 350.301,039	181	706.388,606 350.324,823	29.804
181	706.388,606 350.324,823	182	706.428,227 350.371,598	61.3	182	706.428,227 350.371,598	183	706.467,054 350.416,456	59.329	183	706.467,054 350.416,456	184	706.507,903 350.460,332	59.948
184	706.507,903 350.460,332	185	706.540,55 350.506,319	56.397	185	706.540,55 350.506,319	186	706.581,327 350.551,544	60.894	186	706.581,327 350.551,544	187	706.603,537 350.573,8	31.442
187	706.603,537 350.573,8	188	706.632,063 350.587,212	31.522	188	706.632,063 350.587,212	189	706.661,647 350.600,953	32.619	189	706.661,647 350.600,953	190	706.706,665 350.627,545	52.285
190	706.706,665 350.627,545	191	706.745,03 350.650,206	44.558	191	706.745,03 350.650,206	192	706.792,971 350.681,851	57.443	192	706.792,971 350.681,851	193	706.871,195 350.733,646	93.817
193	706.871,195 350.733,646	194	706.858,413 350.753,583	23.683	194	706.858,413 350.753,583	195	706.790,425 350.708,599	81.522	195	706.790,425 350.708,599	196	706.751,533 350.680,136	48.195
196	706.751,533 350.680,136	197	706.730,461 350.666,107	25.315	197	706.730,461 350.666,107	198	706.700,94 350.648,761	34.239	198	706.700,94 350.648,761	199	706.678,949 350.637,466	24.723
199	706.678,949 350.637,466	200	706.658,842 350.630,083	21.419	200	706.658,842 350.630,083	201	706.649,072 350.625,438	10.818	201	706.649,072 350.625,438	202	706.641,059 350.617,378	11.365
202	706.641,059 350.617,378	203	706.625,197 350.612,936	16.472	203	706.625,197 350.612,936	204	706.614,748 350.608,99	11.169	204	706.614,748 350.608,99	205	706.598,661 350.599,891	18.482
205	706.598,661 350.599,891	206	706.580,859 350.585,383	22.965	206	706.580,859 350.585,383	207	706.564,253 350.572,255	21.168	207	706.564,253 350.572,255	208	706.549,852 350.558,672	19.796
208	706.549,852 350.558,672	209	706.519,917 350.526,976	43.597	209	706.519,917 350.526,976	210	706.496,352 350.494,317	40.273	210	706.496,352 350.494,317	211	706.483,241 350.471,876	25.99

Punct început	X / Y	Punct sfârșit	X / Y	Lungime segment	Punct început	X / Y	Punct sfârșit	X / Y	Lungime segment	Punct început	X / Y	Punct sfârșit	X / Y	Lungime segment
211	706.483,241 350.471,876	212	706.458,828 350.444,508	36.674	212	706.458,828 350.444,508	213	706.443,019 350.417,171	31.579	213	706.443,019 350.417,171	214	706.430,755 350.394,017	26.201
214	706.430,755 350.394,017	215	706.428,133 350.391,93	3.351	215	706.428,133 350.391,93	1	706.410,657 350.381,789	20.205					

** Lungimile segmentelor sunt determinate în planul de proiecție Stereo 70 și sunt rotunjite la 1 milimetru.

*** Distanța dintre puncte este formată din segmente cumulate ce sunt mai mici decât valoarea 1 milimetru.

**DATE DESPRE IMOBILUL NR. 100039**

Oficiul de Cadastru și Publicitate Imobiliară IALOMITA
Biroul de Cadastru și Publicitate Imobiliară Slobozia

A. Partea I. Descrierea imobilului

TEREN Extravilan

Adresa: Jud. Ialomita

Nr. Crt	Nr cadastral Nr. topografic	Suprafața* (mp)	Observații / Referințe
A1		7.574	Sector cadastral:0 Teren neimprejmuit;

B. Partea II. Proprietari și acte

Inscrieri privitoare la dreptul de proprietate și alte drepturi reale		Referințe
/		
Act Administrativ nr. 5867, din 13/11/2024 emis de PRIMARIA COM. OGRADA;		
B1	Inscrierea posesiei, drept de PROPRIETATE, dobandit prin Lege, cota actuala 1/1, cota initiala 1/1 1) NEIDENTIFICAT NEIDENTIFICAT	A1
Act Normativ nr. 7, din 13/03/1996 emis de PARLAMENTUL ROMANIEI (art.13 alin.(15));		
B2	SE NOTEAZA MENTIUNEA DE PROPRIETAR NEIDENTIFICAT.	A1

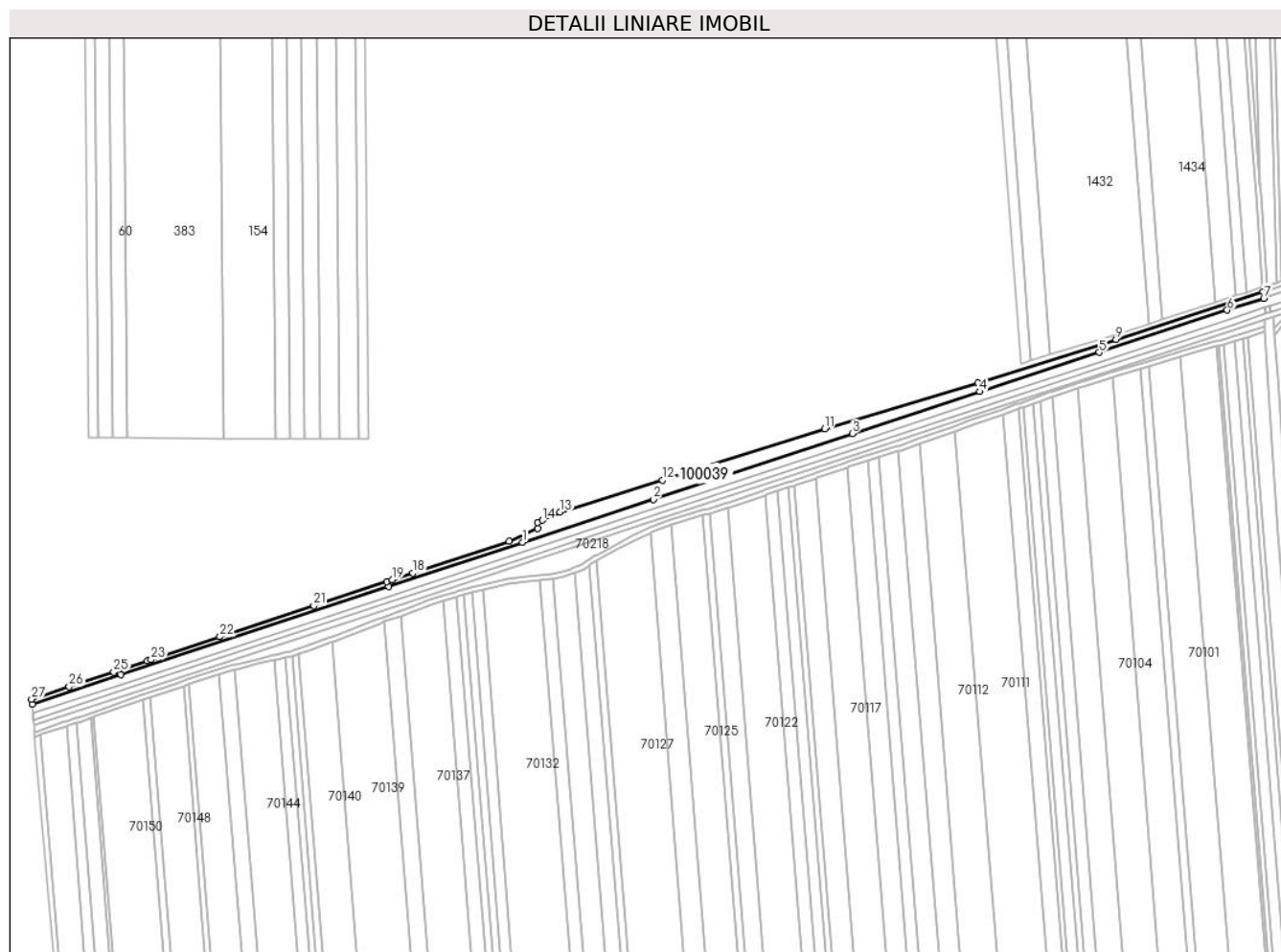
C. Partea III. SARCINI .

Inscrieri privind dezmembramintele dreptului de proprietate, drepturi reale de garanție și sarcini	Referințe
NU SUNT	

Teren

Nr cadastral	Suprafața (mp)*	Observații / Referințe
	7.574	

* Suprafața este determinată în planul de proiecție Stereo 70.



Date referitoare la teren

Crt	Categorie folosință	Intravilan	Suprafața (mp)	Tarla	Parcelă	Nr. topo	Observații / Referințe
1	neproductiv	NU	7.574	-	-	-	

Lungime Segmente

1) Valorile lungimilor segmentelor sunt obținute din proiecție în plan.

Punct început	X / Y	Punct sfârșit	X / Y	Lungime segment (** (m)
1	701.165,676 349.791,693	2	701.272,63 349.826,918	112.605
3	701.435,37 349.880,473	4	701.539,575 349.914,759	109.701
5	701.637,089 349.946,848	6	701.741,644 349.981,277	110.078
7	701.771,485 349.991,119	8	701.770,788 349.996,148	5.077
9	701.650,772 349.957,561	10	701.537,696 349.922,097	118.507

Punct început	X / Y	Punct sfârșit	X / Y	Lungime segment (** (m)
2	701.272,63 349.826,918	3	701.435,37 349.880,473	171.326
4	701.539,575 349.914,759	5	701.637,089 349.946,848	102.658
6	701.741,644 349.981,277	7	701.771,485 349.991,119	31.422
8	701.770,788 349.996,148	9	701.650,772 349.957,561	126.067
10	701.537,696 349.922,097	11	701.412,533 349.884,475	130.695

Punct început	X / Y	Punct sfârșit	X / Y	Lungime segment (** (m)
11	701.412,533 349.884,475	12	701.280,061 349.842,414	138.989
13	701.196,492 349.816,435	14	701.182,051 349.809,766	15.907
15	701.178,128 349.807,954	16	701.178,35 349.802,946	5.013
17	701.154,759 349.792,616	18	701.076,276 349.766,695	82.653
19	701.059,312 349.761,093	20	701.054,776 349.759,594	4.777
21	700.995,236 349.739,943	22	700.918,565 349.714,608	80.748
23	700.862,171 349.695,982	24	700.859,17 349.694,991	3.16
25	700.831,821 349.685,958	26	700.795,363 349.673,917	38.395
27	700.764,642 349.663,771	28	700.764,99 349.659,749	4.037
29	700.837,774 349.683,713	30	701.056,274 349.755,589	230.018

Punct început	X / Y	Punct sfârșit	X / Y	Lungime segment (** (m)
12	701.280,061 349.842,414	13	701.196,492 349.816,435	87.514
14	701.182,051 349.809,766	15	701.178,128 349.807,954	4.321
16	701.178,35 349.802,946	17	701.154,759 349.792,616	25.753
18	701.076,276 349.766,695	19	701.059,312 349.761,093	17.865
20	701.054,776 349.759,594	21	700.995,236 349.739,943	62.699
22	700.918,565 349.714,608	23	700.862,171 349.695,982	59.39
24	700.859,17 349.694,991	25	700.831,821 349.685,958	28.802
26	700.795,363 349.673,917	27	700.764,642 349.663,771	32.353
28	700.764,99 349.659,749	29	700.837,774 349.683,713	76.628
30	701.056,274 349.755,589	1	701.165,676 349.791,693	115.205

** Lungimile segmentelor sunt determinate în planul de proiecție Stereo 70 și sunt rotunjite la 1 milimetru.

*** Distanța dintre puncte este formată din segmente cumulate ce sunt mai mici decât valoarea 1 milimetru.

**DATE DESPRE IMOBILUL NR. 100040**

Oficiul de Cadastru și Publicitate Imobiliară IALOMITA
Biroul de Cadastru și Publicitate Imobiliară Slobozia

A. Partea I. Descrierea imobilului

TEREN Extravilan

Adresa: Jud. Ialomita

Nr. Crt	Nr cadastral Nr. topografic	Suprafața* (mp)	Observații / Referințe
A1		20	Sector cadastral:0 Teren neimprejmuit;

B. Partea II. Proprietari și acte

Inscrieri privitoare la dreptul de proprietate și alte drepturi reale		Referințe
/		
Act Administrativ nr. 5867, din 13/11/2024 emis de PRIMARIA COM. OGRADA;		
B1	Inscrierea posesiei, drept de PROPRIETATE, dobandit prin Lege, cota actuala 1/1, cota initiala 1/1 1) NEIDENTIFICAT NEIDENTIFICAT	A1
Act Normativ nr. 7, din 13/03/1996 emis de PARLAMENTUL ROMANIEI (art.13 alin.(15));		
B2	SE NOTEAZA MENTIUNEA DE PROPRIETAR NEIDENTIFICAT.	A1

C. Partea III. SARCINI .

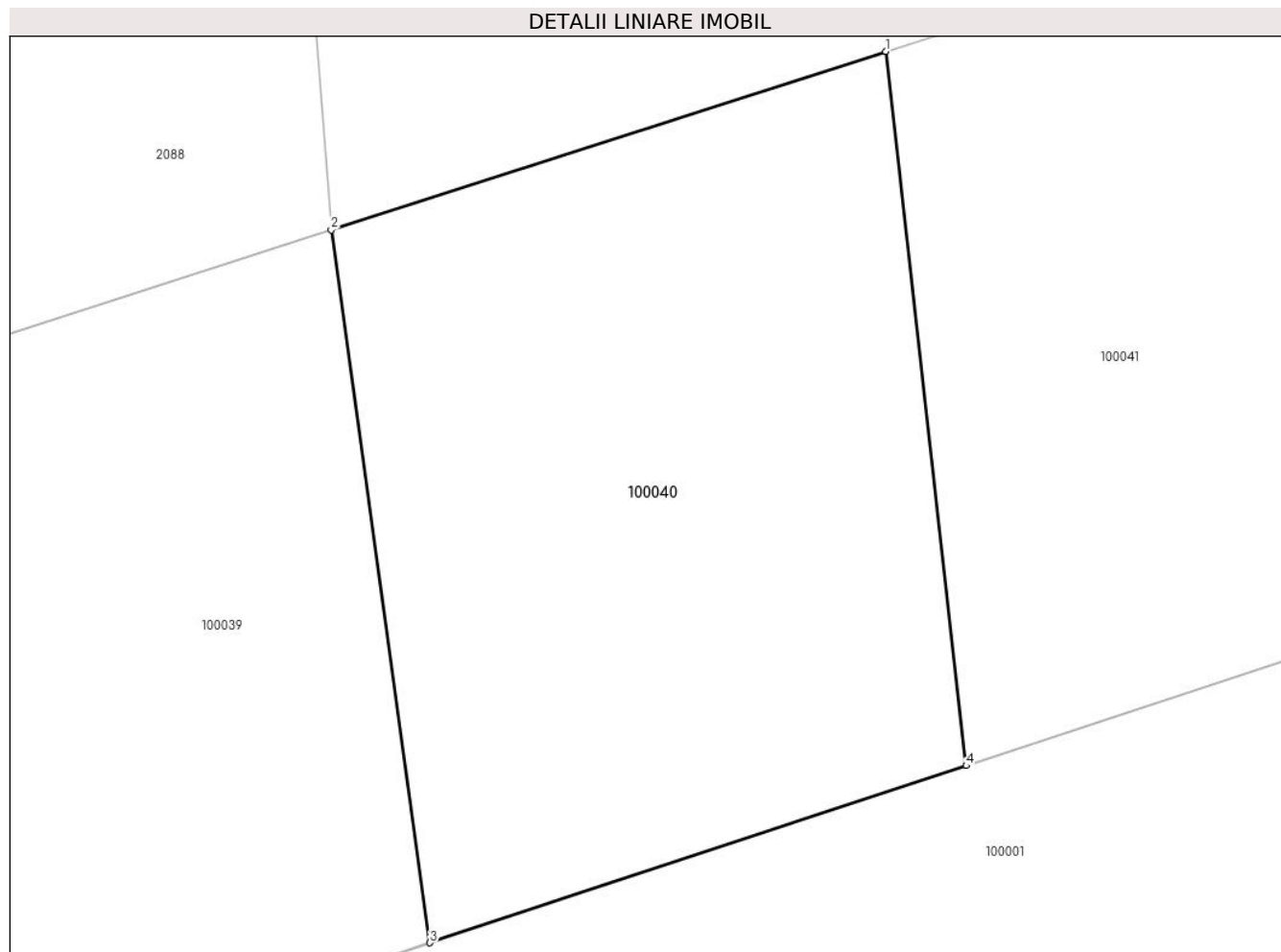
Inscrieri privind dezmembramintele dreptului de proprietate, drepturi reale de garanție și sarcini	Referințe
NU SUNT	

Anexa Nr. 1 La Partea I

Teren

Nr cadastral	Suprafața (mp)*	Observații / Referințe
	20	

* Suprafața este determinată în planul de proiecție Stereo 70.



Date referitoare la teren

Crt	Categorie folosință	Intra vilan	Suprafața (mp)	Tarla	Parcelă	Nr. topo	Observații / Referințe
1	drum	NU	20	-	-	-	

Lungime Segmente

1) Valorile lungimilor segmentelor sunt obținute din proiecție în plan.

Punct început	X / Y	Punct sfârșit	X / Y	Lungime segment (** (m)
1	701.774,705 349.997,408	2	701.770,788 349.996,148	4.115
2	701.770,788 349.996,148	3	701.771,485 349.991,119	5.077
3	701.771,485 349.991,119	4	701.775,274 349.992,368	3.99
4	701.775,274 349.992,368	1	701.774,705 349.997,408	5.072

** Lungimile segmentelor sunt determinate în planul de proiecție Stereo 70 și sunt rotunjite la 1 milimetru.

***** Distanţa dintre puncte este formată din segmente cumulate ce sunt mai mici decât valoarea 1 milimetru.**

**DATE DESPRE IMOBILUL NR. 100041**

Oficiul de Cadastru și Publicitate Imobiliară IALOMITA
Biroul de Cadastru și Publicitate Imobiliară Slobozia

A. Partea I. Descrierea imobilului

TEREN Extravilan

Adresa: Jud. Ialomita

Nr. Crt	Nr cadastral Nr. topografic	Suprafața* (mp)	Observații / Referințe
A1		17.107	Sector cadastral:0 Teren neimprejmuit;

B. Partea II. Proprietari și acte

Inscrieri privitoare la dreptul de proprietate și alte drepturi reale		Referințe
/		
Act Administrativ nr. 5867, din 13/11/2024 emis de PRIMARIA COM. OGRADA;		
B1	Inscrierea posesiei, drept de PROPRIETATE, dobandit prin Lege, cota actuala 1/1, cota initiala 1/1 1) NEIDENTIFICAT NEIDENTIFICAT	A1
Act Normativ nr. 7, din 13/03/1996 emis de PARLAMENTUL ROMANIEI (art.13 alin.(15));		
B2	SE NOTEAZA MENTIUNEA DE PROPRIETAR NEIDENTIFICAT.	A1

C. Partea III. SARCINI .

Inscrieri privind dezmembramintele dreptului de proprietate, drepturi reale de garanție și sarcini	Referințe
NU SUNT	


Anexa Nr. 1 La Partea I

Teren

Nr cadastral	Suprafața (mp)*	Observații / Referințe
	17.107	

* Suprafața este determinată în planul de proiecție Stereo 70.

DETALII LINIARE IMOBIL



Date referitoare la teren

Crt	Categorie folosință	Intravilan	Suprafața (mp)	Tarla	Parcelă	Nr. topo	Observații / Referințe
1	neproductiv	NU	17.107	-	-	-	

Lungime Segmente

1) Valorile lungimilor segmentelor sunt obținute din proiecție în plan.

Punct început	X / Y	Punct sfârșit	X / Y	Lungime segment	Punct început	X / Y	Punct sfârșit	X / Y	Lungime segment	Punct început	X / Y	Punct sfârșit	X / Y	Lungime segment
1	702.324,65 350.179,564	2	702.317,96 350.176,435	7.386	2	702.317,96 350.176,435	3	702.310,592 350.173,732	7.848	3	702.310,592 350.173,732	4	702.309,761 350.173,51	0.86
4	702.309,761 350.173,51	5	702.305,505 350.172,371	4.406	5	702.305,505 350.172,371	6	702.299,128 350.170,665	6.601	6	702.299,128 350.170,665	7	702.293,496 350.169,158	5.83
7	702.293,496 350.169,158	8	702.290,636 350.168,509	2.933	8	702.290,636 350.168,509	9	702.277,191 350.165,455	13.78 7	9	702.277,191 350.165,455	10	702.265,165 350.163,865	12.13 1
10	702.265,165 350.163,865	11	702.264,579 350.163,787	0.591	11	702.264,579 350.163,787	12	702.252,433 350.162,603	12.20 4	12	702.252,433 350.162,603	13	702.249,44 350.162,312	3.007
13	702.249,44 350.162,312	14	702.248,192 350.162,142	1.26	14	702.248,192 350.162,142	15	702.235,317 350.160,387	12.99 4	15	702.235,317 350.160,387	16	702.227,067 350.157,78	8.652
16	702.227,067 350.157,78	17	702.224,586 350.156,996	2.602	17	702.224,586 350.156,996	18	702.214,115 350.153,756	10.96 1	18	702.214,115 350.153,756	19	702.213,426 350.153,605	0.705

Punct început	X / Y	Punct sfârșit	X / Y	Lungime segment	Punct început	X / Y	Punct sfârșit	X / Y	Lungime segment	Punct început	X / Y	Punct sfârșit	X / Y	Lungime segment
19	702.213,426 350.153,605	20	702.205,246 350.151,817	8.373	20	702.205,246 350.151,817	21	702.199,055 350.149,998	6.453	21	702.199,055 350.149,998	22	702.191,131 350.146,499	8.662
22	702.191,131 350.146,499	23	702.179,114 350.142,49	12.668	23	702.179,114 350.142,49	24	702.172,8 350.140,75	6.549	24	702.172,8 350.140,75	25	702.167,618 350.139,323	5.375
25	702.167,618 350.139,323	26	702.159,341 350.137,042	8.586	26	702.159,341 350.137,042	27	702.154,178 350.135,53	5.38	27	702.154,178 350.135,53	28	702.141,684 350.131,869	13.019
28	702.141,684 350.131,869	29	702.139,736 350.131,45	1.993	29	702.139,736 350.131,45	30	702.137,053 350.130,873	2.744	30	702.137,053 350.130,873	31	702.126,761 350.128,658	10.528
31	702.126,761 350.128,658	32	702.096,361 350.107,071	37.285	32	702.096,361 350.107,071	33	702.062,835 350.094,672	35.745	33	702.062,835 350.094,672	34	701.953,473 350.057,559	115.488
34	701.953,473 350.057,559	35	701.846,088 350.020,359	113.646	35	701.846,088 350.020,359	36	701.774,705 349.997,408	74.982	36	701.774,705 349.997,408	37	701.775,274 349.992,368	5.072
37	701.775,274 349.992,368	38	701.822,209 350.007,848	49.422	38	701.822,209 350.007,848	39	702.053,775 350.084,141	243.81	39	702.053,775 350.084,141	40	702.237,988 350.144,667	193.902
40	702.237,988 350.144,667	41	702.243,356 350.146,431	5.65	41	702.243,356 350.146,431	42	702.319,761 350.171,535	80.423	42	702.319,761 350.171,535	43	702.415,415 350.199,919	99.776
43	702.415,415 350.199,919	44	702.515,053 350.232,652	104.877	44	702.515,053 350.232,652	45	702.605,217 350.262,346	94.928	45	702.605,217 350.262,346	46	702.712,46 350.297,675	112.912
46	702.712,46 350.297,675	47	702.836,819 350.338,614	130.924	47	702.836,819 350.338,614	48	702.926,187 350.368,011	94.079	48	702.926,187 350.368,011	49	703.058,2 350.411,471	138.983
49	703.058,2 350.411,471	50	703.153,882 350.442,903	100.713	50	703.153,882 350.442,903	51	703.254,917 350.476,179	106.374	51	703.254,917 350.476,179	52	703.365,719 350.512,635	116.645
52	703.365,719 350.512,635	53	703.462,289 350.544,494	101.69	53	703.462,289 350.544,494	54	703.547,328 350.572,465	89.521	54	703.547,328 350.572,465	55	703.648,797 350.605,828	106.813
55	703.648,797 350.605,828	56	703.728,355 350.632,015	83.757	56	703.728,355 350.632,015	57	703.834,364 350.666,901	111.602	57	703.834,364 350.666,901	58	703.921,195 350.695,527	91.428
58	703.921,195 350.695,527	59	704.019,711 350.727,966	103.719	59	704.019,711 350.727,966	60	704.142,175 350.768,237	128.915	60	704.142,175 350.768,237	61	704.255,516 350.805,511	119.313
61	704.255,516 350.805,511	62	704.421,62 350.860,135	174.855	62	704.421,62 350.860,135	63	704.537,916 350.898,51	122.464	63	704.537,916 350.898,51	64	704.660,902 350.938,884	129.443
64	704.660,902 350.938,884	65	704.792,333 350.982,185	138.38	65	704.792,333 350.982,185	66	704.886,922 351.016,477	100.613	66	704.886,922 351.016,477	67	704.978,928 351.046,732	96.853
67	704.978,928 351.046,732	68	704.974,762 351.049,209	4.846	68	704.974,762 351.049,209	69	704.972,806 351.048,26	2.175	69	704.972,806 351.048,26	70	704.971,477 351.047,616	1.477
70	704.971,477 351.047,616	71	704.963,979 351.044,755	8.025	71	704.963,979 351.044,755	72	704.941,62 351.038,557	23.202	72	704.941,62 351.038,557	73	704.910,195 351.029,089	32.82
73	704.910,195 351.029,089	74	704.893,535 351.021,979	18.114	74	704.893,535 351.021,979	75	704.869,56 351.013,191	25.535	75	704.869,56 351.013,191	76	704.836,171 351.000,953	35.561
76	704.836,171 351.000,953	77	704.834,406 351.000,401	1.849	77	704.834,406 351.000,401	78	704.790,589 350.986,69	45.912	78	704.790,589 350.986,69	79	704.777,616 350.982,63	13.593
79	704.777,616 350.982,63	80	704.753,075 350.974,538	25.841	80	704.753,075 350.974,538	81	704.729,241 350.966,679	25.096	81	704.729,241 350.966,679	82	704.696,683 350.956,075	34.241
82	704.696,683 350.956,075	83	704.664,727 350.945,667	33.608	83	704.664,727 350.945,667	84	704.639,094 350.937,145	27.013	84	704.639,094 350.937,145	85	704.632,51 350.934,956	6.938
85	704.632,51 350.934,956	86	704.584,118 350.918,867	50.996	86	704.584,118 350.918,867	87	704.526,28 350.898,801	61.22	87	704.526,28 350.898,801	88	704.473,046 350.880,954	56.146
88	704.473,046 350.880,954	89	704.468,913 350.879,568	4.359	89	704.468,913 350.879,568	90	704.433,332 350.867,639	37.527	90	704.433,332 350.867,639	91	704.426,301 350.865,331	7.4
91	704.426,301 350.865,331	92	704.426,301 350.865,333	0.002	92	704.426,301 350.865,333	93	704.420,246 350.863,49	6.329	93	704.420,246 350.863,49	94	704.386,63 350.852,831	35.265
94	704.386,63 350.852,831	95	704.378,766 350.850,337	8.25	95	704.378,766 350.850,337	96	704.367,681 350.846,822	11.629	96	704.367,681 350.846,822	97	704.362,404 350.845,149	5.536
97	704.362,404 350.845,149	98	704.313,761 350.829,661	51.049	98	704.313,761 350.829,661	99	704.313,759 350.829,66	0.002	99	704.313,759 350.829,66	100	704.309,299 350.828,24	4.681
100	704.309,299 350.828,24	101	704.282,481 350.819,702	28.144	101	704.282,481 350.819,702	102	704.258,83 350.811,662	24.98	102	704.258,83 350.811,662	103	704.207,667 350.794,271	54.038
103	704.207,667 350.794,271	104	704.198,48 350.791,274	9.663	104	704.198,48 350.791,274	105	704.157,717 350.777,978	42.877	105	704.157,717 350.777,978	106	704.141,581 350.772,714	16.973
106	704.141,581 350.772,714	107	704.130,127 350.768,961	12.053	107	704.130,127 350.768,961	108	704.098,404 350.758,564	33.383	108	704.098,404 350.758,564	109	704.063,968 350.747,279	36.238
109	704.063,968 350.747,279	110	704.003,954 350.728,251	62.958	110	704.003,954 350.728,251	111	704.002,12 350.727,646	1.931	111	704.002,12 350.727,646	112	703.939,505 350.706,973	65.939
112	703.939,505 350.706,973	113	703.864,831 350.680,387	79.266	113	703.864,831 350.680,387	114	703.807,324 350.661,082	60.661	114	703.807,324 350.661,082	115	703.784,08 350.654,338	24.203
115	703.784,08 350.654,338	116	703.767,038 350.650,66	17.434	116	703.767,038 350.650,66	117	703.758,926 350.649,638	8.176	117	703.758,926 350.649,638	118	703.749,587 350.648,889	9.369

Punct început	X / Y	Punct sfârșit	X / Y	Lungime segment	Punct început	X / Y	Punct sfârșit	X / Y	Lungime segment	Punct început	X / Y	Punct sfârșit	X / Y	Lungime segment
118	703.749,587 350.648,889	119	703.737,453 350.648,617	12.137	119	703.737,453 350.648,617	120	703.722,958 350.648,344	14.498	120	703.722,958 350.648,344	121	703.723,954 350.641,765	6.654
121	703.723,954 350.641,765	122	703.724,553 350.637,81	4.0	122	703.724,553 350.637,81	123	703.665,119 350.613,878	64.071	123	703.665,119 350.613,878	124	703.601,583 350.592,427	67.059
124	703.601,583 350.592,427	125	703.527,002 350.567,651	78.589	125	703.527,002 350.567,651	126	703.454,738 350.543,644	76.147	126	703.454,738 350.543,644	127	703.432,382 350.536,217	23.557
127	703.432,382 350.536,217	128	703.400,522 350.525,633	33.572	128	703.400,522 350.525,633	129	703.319,35 350.499,315	85.332	129	703.319,35 350.499,315	130	703.299,175 350.492,773	21.209
130	703.299,175 350.492,773	131	703.259,673 350.479,965	41.527	131	703.259,673 350.479,965	132	703.246,745 350.475,774	13.59	132	703.246,745 350.475,774	133	703.237,103 350.472,647	10.136
133	703.237,103 350.472,647	134	703.204,456 350.462,062	34.32	134	703.204,456 350.462,062	135	703.142,963 350.442,16	64.633	135	703.142,963 350.442,16	136	703.107,333 350.430,629	37.449
136	703.107,333 350.430,629	137	703.089,814 350.424,959	18.414	137	703.089,814 350.424,959	138	703.078,239 350.421,213	12.166	138	703.078,239 350.421,213	139	703.009,758 350.399,049	71.978
139	703.009,758 350.399,049	140	703.005,934 350.397,812	4.019	140	703.005,934 350.397,812	141	702.981,211 350.390,161	25.88	141	702.981,211 350.390,161	142	702.942,408 350.378,153	40.619
142	702.942,408 350.378,153	143	702.935,213 350.375,926	7.532	143	702.935,213 350.375,926	144	702.863,216 350.351,832	75.922	144	702.863,216 350.351,832	145	702.853,059 350.348,434	10.71
145	702.853,059 350.348,434	146	702.842,961 350.345,054	10.649	146	702.842,961 350.345,054	147	702.832,919 350.341,694	10.589	147	702.832,919 350.341,694	148	702.795,262 350.329,092	39.71
148	702.795,262 350.329,092	149	702.785,445 350.325,807	10.352	149	702.785,445 350.325,807	150	702.777,091 350.323,011	8.809	150	702.777,091 350.323,011	151	702.752,648 350.317,979	24.956
151	702.752,648 350.317,979	152	702.748,68 350.316,701	4.169	152	702.748,68 350.316,701	153	702.731,143 350.310,153	18.72	153	702.731,143 350.310,153	154	702.726,321 350.308,353	5.147
154	702.726,321 350.308,353	155	702.724,186 350.307,556	2.279	155	702.724,186 350.307,556	156	702.717,294 350.305,277	7.259	156	702.717,294 350.305,277	157	702.695,735 350.298,15	22.706
157	702.695,735 350.298,15	158	702.690,903 350.296,553	5.089	158	702.690,903 350.296,553	159	702.676,658 350.292,995	14.683	159	702.676,658 350.292,995	160	702.674,635 350.289,489	2.085
160	702.674,635 350.292,489	161	702.669,528 350.291,01	5.317	161	702.669,528 350.291,01	162	702.664,784 350.289,636	4.939	162	702.664,784 350.289,636	163	702.652,857 350.286,181	12.417
163	702.652,857 350.286,181	164	702.636,498 350.280,082	17.459	164	702.636,498 350.280,082	165	702.616,495 350.272,625	21.348	165	702.616,495 350.272,625	166	702.608,512 350.270,064	8.384
166	702.608,512 350.270,064	167	702.601,55 350.267,83	7.312	167	702.601,55 350.267,83	168	702.595,952 350.266,035	5.879	168	702.595,952 350.266,035	169	702.581,392 350.261,364	15.291
169	702.581,392 350.261,364	170	702.574,564 350.259,206	7.161	170	702.574,564 350.259,206	171	702.563,248 350.255,631	11.867	171	702.563,248 350.255,631	172	702.551,181 350.251,817	12.655
172	702.551,181 350.251,817	173	702.531,329 350.244,65	21.106	173	702.531,329 350.244,65	174	702.512,136 350.237,721	20.405	174	702.512,136 350.237,721	175	702.511,585 350.237,522	0.586
175	702.511,585 350.237,522	176	702.503,368 350.234,724	8.68	176	702.503,368 350.234,724	177	702.498,88 350.233,196	4.741	177	702.498,88 350.233,196	178	702.482,109 350.227,485	17.717
178	702.482,109 350.227,485	179	702.473,201 350.224,451	9.411	179	702.473,201 350.224,451	180	702.471,446 350.223,854	1.854	180	702.471,446 350.223,854	181	702.462,084 350.221,198	9.731
181	702.462,084 350.221,198	182	702.426,711 350.211,16	36.77	182	702.426,711 350.211,16	183	702.418,426 350.208,809	8.612	183	702.418,426 350.208,809	184	702.400,359 350.203,951	18.709
184	702.400,359 350.203,951	185	702.387,103 350.200,386	13.727	185	702.387,103 350.200,386	186	702.382,893 350.199,087	4.406	186	702.382,893 350.199,087	187	702.351,871 350.189,512	32.466
187	702.351,871 350.189,512	188	702.346,084 350.187,443	6.146	188	702.346,084 350.187,443	189	702.326,635 350.180,492	20.654	189	702.326,635 350.180,492	1	702.324,65 350.179,564	2.191

** Lungimile segmentelor sunt determinate în planul de proiecție Stereo 70 și sunt rotunjite la 1 milimetru.

*** Distanța dintre puncte este formată din segmente cumulate ce sunt mai mici decât valoarea 1 milimetru.

**DATE DESPRE IMOBILUL NR. 100042**

Oficiul de Cadastru și Publicitate Imobiliară IALOMITA
Biroul de Cadastru și Publicitate Imobiliară Slobozia

A. Partea I. Descrierea imobilului

TEREN Necunoscut

Adresa: Loc. Ograda, Jud. Ialomita

Nr. Crt	Nr cadastral Nr. topografic	Suprafața* (mp)	Observații / Referințe
A1		5.135	Sector cadastral:0 Teren neimprejmuit;

B. Partea II. Proprietari și acte

Inscrieri privitoare la dreptul de proprietate și alte drepturi reale		Referințe
/		
Act Administrativ nr. 5867, din 13/11/2024 emis de PRIMARIA COM. OGRADA;		
B1	Inscrierea posesiei, drept de PROPRIETATE, dobandit prin Lege, cota actuala 1/1, cota initiala 1/1 1) NEIDENTIFICAT NEIDENTIFICAT	A1
Act Normativ nr. 7, din 13/03/1996 emis de PARLAMENTUL ROMANIEI (art.13 alin.(15));		
B2	SE NOTEAZA MENTIUNEA DE PROPRIETAR NEIDENTIFICAT.	A1

C. Partea III. SARCINI .

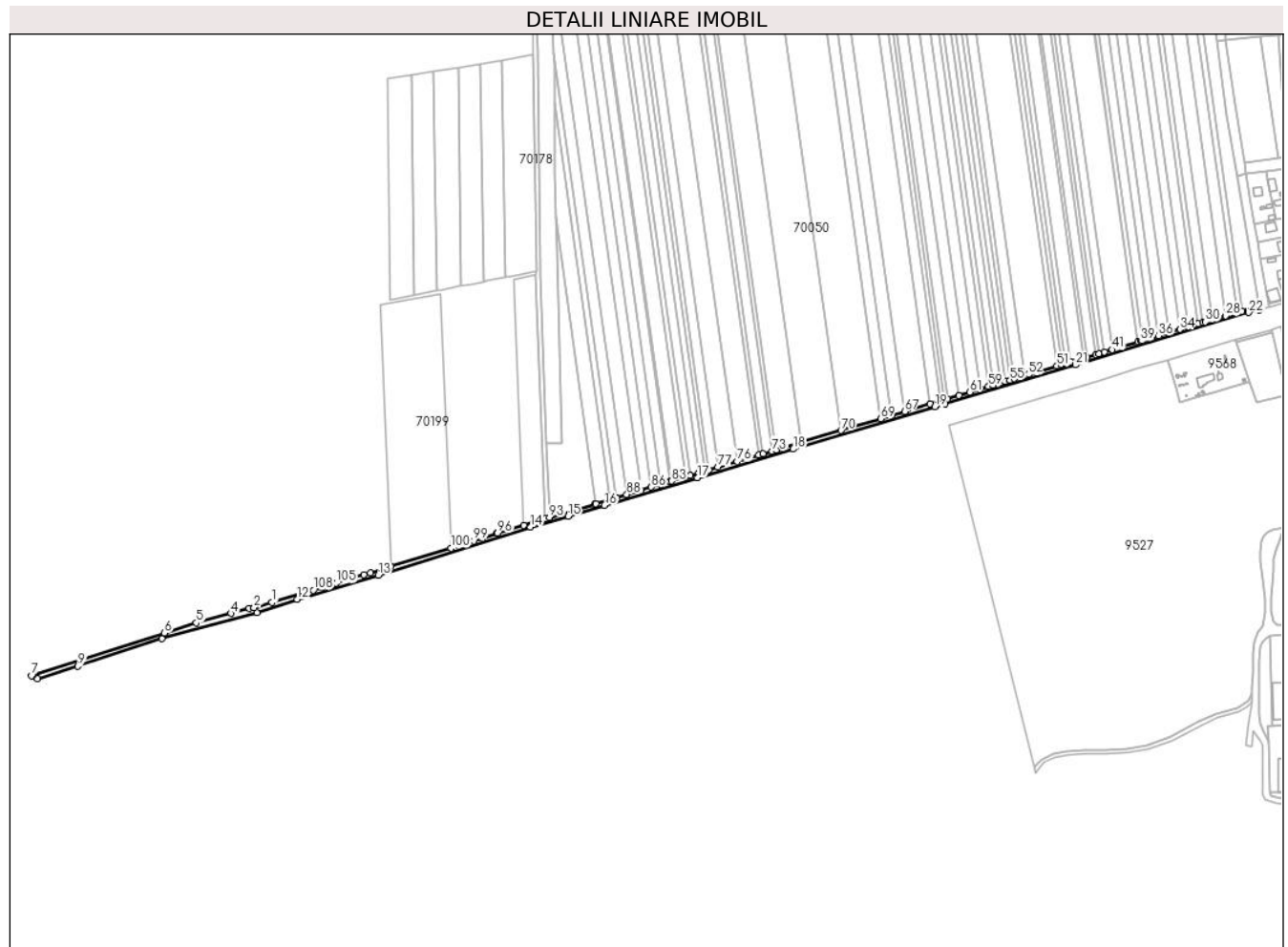
Inscrieri privind dezmembramintele dreptului de proprietate, drepturi reale de garanție și sarcini	Referințe
NU SUNT	

Anexa Nr. 1 La Partea I

Teren

Nr cadastral	Suprafața (mp)*	Observații / Referințe
	5.135	

* Suprafața este determinată în planul de proiecție Stereo 70.



Date referitoare la teren

Crt	Categorie folosință	Intravilan	Suprafața (mp)	Tarla	Parcelă	Nr. topo	Observații / Referințe
1	neproductiv	DA	1.193	-	-	-	
2	neproductiv	NU	3.942	-	-	-	

Lungime Segmente

1) Valorile lungimilor segmentelor sunt obținute din proiecție în plan.

Punct început	X / Y	Punct sfârșit	X / Y	Lungime segment
1	700.935,281 348.523,844	2	700.917,74 348.518,723	18.27 3
4	700.895,567 348.513,066	5	700.861,965 348.503,9	34.83
7	700.702,658 348.452,912	8	700.708,267 348.450,043	6.3
10	700.828,586 348.488,598	11	700.920,382 348.514,025	95.25 2
13	701.038,104 348.549,937	14	701.184,992 348.596,48	154.0 85
2	700.917,74 348.518,723	3	700.913,107 348.517,664	4.753
5	700.861,965 348.503,9	6	700.831,201 348.494,053	32.30 2
8	700.708,267 348.450,043	9	700.747,586 348.462,104	41.12 7
11	700.920,382 348.514,025	12	700.959,347 348.526,614	40.94 8
14	701.184,992 348.596,48	15	701.221,551 348.606,903	38.01 6
3	700.913,107 348.517,664	4	700.895,567 348.513,066	18.13 2
6	700.831,201 348.494,053	7	700.702,658 348.452,912	134.9 66
9	700.747,586 348.462,104	10	700.828,586 348.488,598	85.22 3
12	700.959,347 348.526,614	13	701.038,104 348.549,937	82.13 8
15	701.221,551 348.606,903	16	701.256,713 348.617,428	36.70 3

Punct început	X / Y	Punct sfârșit	X / Y	Lungime segment	Punct început	X / Y	Punct sfârșit	X / Y	Lungime segment	Punct început	X / Y	Punct sfârșit	X / Y	Lungime segment
16	701.256,713 348.617,428	17	701.346,363 348.644,152	93.548	17	701.346,363 348.644,152	18	701.439,134 348.671,805	96.805	18	701.439,134 348.671,805	19	701.576,026 348.712,61	142.844
19	701.576,026 348.712,61	20	701.585,848 348.715,538	10.249	20	701.585,848 348.715,538	21	701.712,076 348.753,165	131.717	21	701.712,076 348.753,165	22	701.879,571 348.803,771	174.973
22	701.879,571 348.803,771	23	701.889,87 348.806,42	10.634	23	701.889,87 348.806,42	24	701.889,55 348.808,383	1.989	24	701.889,55 348.808,383	25	701.889,275 348.809,614	1.261
25	701.889,275 348.809,614	26	701.872,885 348.804,901	17.054	26	701.872,885 348.804,901	27	701.868,261 348.803,572	4.811	27	701.868,261 348.803,572	28	701.857,179 348.800,385	11.531
28	701.857,179 348.800,385	29	701.844,278 348.796,676	13.424	29	701.844,278 348.796,676	30	701.837,675 348.794,777	6.871	30	701.837,675 348.794,777	31	701.835,085 348.794,005	2.702
31	701.835,085 348.794,005	32	701.830,499 348.792,638	4.785	32	701.830,499 348.792,638	33	701.821,341 348.789,908	9.557	33	701.821,341 348.789,908	34	701.813,111 348.787,455	8.588
34	701.813,111 348.787,455	35	701.802,332 348.784,242	11.248	35	701.802,332 348.784,242	36	701.792,476 348.781,304	10.284	36	701.792,476 348.781,304	37	701.784,986 348.779,071	7.815
37	701.784,986 348.779,071	38	701.776,786 348.776,627	8.557	38	701.776,786 348.776,627	39	701.775,162 348.776,143	1.695	39	701.775,162 348.776,143	40	701.772,234 348.775,27	3.056
40	701.772,234 348.775,27	41	701.747,516 348.767,902	25.792	41	701.747,516 348.767,902	42	701.739,873 348.765,624	7.976	42	701.739,873 348.765,624	43	701.734,505 348.764,024	5.601
43	701.734,505 348.764,024	44	701.731,733 348.763,198	2.893	44	701.731,733 348.763,198	45	701.722,885 348.760,56	9.233	45	701.722,885 348.760,56	46	701.720,173 348.759,752	2.829
46	701.720,173 348.759,752	47	701.707,534 348.755,984	13.188	47	701.707,534 348.755,984	48	701.703,026 348.754,64	4.705	48	701.703,026 348.754,64	49	701.701,973 348.754,327	1.098
49	701.701,973 348.754,327	50	701.698,519 348.753,297	3.605	50	701.698,519 348.753,297	51	701.694,014 348.751,954	4.701	51	701.694,014 348.751,954	52	701.666,599 348.743,782	28.607
52	701.666,599 348.743,782	53	701.662,911 348.742,683	3.848	53	701.662,911 348.742,683	54	701.653,034 348.739,739	10.307	54	701.653,034 348.739,739	55	701.648,547 348.738,401	4.682
55	701.648,547 348.738,401	56	701.644,062 348.737,064	4.68	56	701.644,062 348.737,064	57	701.639,579 348.735,728	4.678	57	701.639,579 348.735,728	58	701.632,409 348.733,591	7.481
58	701.632,409 348.733,591	59	701.627,931 348.732,256	4.673	59	701.627,931 348.732,256	60	701.619,784 348.729,828	8.501	60	701.619,784 348.729,828	61	701.609,949 348.726,896	10.263
61	701.609,949 348.726,896	62	701.599,232 348.723,701	11.183	62	701.599,232 348.723,701	63	701.588,528 348.720,511	11.169	63	701.588,528 348.720,511	64	701.584,964 348.719,448	3.72
64	701.584,964 348.719,448	65	701.581,4 348.718,386	3.719	65	701.581,4 348.718,386	66	701.571,608 348.715,467	10.218	66	701.571,608 348.715,467	67	701.546,731 348.708,052	25.959
67	701.546,731 348.708,052	68	701.534,318 348.704,352	12.952	68	701.534,318 348.704,352	69	701.523,693 348.701,185	11.087	69	701.523,693 348.701,185	70	701.485,319 348.689,746	40.042
70	701.485,319 348.689,746	71	701.446,964 348.678,313	40.023	71	701.446,964 348.678,313	72	701.422,368 348.670,981	25.665	72	701.422,368 348.670,981	73	701.418,859 348.669,936	3.661
73	701.418,859 348.669,936	74	701.410,096 348.667,323	9.144	74	701.410,096 348.667,323	75	701.405,719 348.666,018	4.568	75	701.405,719 348.666,018	76	701.384,746 348.659,767	21.885
76	701.384,746 348.659,767	77	701.366,471 348.654,319	19.069	77	701.366,471 348.654,319	78	701.357,774 348.651,727	9.075	78	701.357,774 348.651,727	79	701.353,43 348.650,432	4.533
79	701.353,43 348.650,432	80	701.347,955 348.648,8	5.713	80	701.347,955 348.648,8	81	701.339,281 348.646,215	9.051	81	701.339,281 348.646,215	82	701.334,948 348.644,923	4.522
82	701.334,948 348.644,923	83	701.321,433 348.640,894	14.102	83	701.321,433 348.640,894	84	701.319,622 348.640,355	1.889	84	701.319,622 348.640,355	85	701.311,319 348.637,88	8.665
85	701.311,319 348.637,88	86	701.301,987 348.635,098	9.737	86	701.301,987 348.635,098	87	701.291,809 348.632,064	10.621	87	701.291,809 348.632,064	88	701.278,146 348.627,992	14.257
88	701.278,146 348.627,992	89	701.267,893 348.624,935	10.699	89	701.267,893 348.624,935	90	701.261,94 348.623,161	6.212	90	701.261,94 348.623,161	91	701.248,268 348.619,085	14.266
91	701.248,268 348.619,085	92	701.246,99 348.618,704	1.334	92	701.246,99 348.618,704	93	701.203,471 348.605,732	45.411	93	701.203,471 348.605,732	94	701.199,598 348.604,528	4.056
94	701.199,598 348.604,528	95	701.178,707 348.598,253	21.813	95	701.178,707 348.598,253	96	701.153,278 348.590,616	26.551	96	701.153,278 348.590,616	97	701.152,653 348.590,415	0.656
97	701.152,653 348.590,415	98	701.138,701 348.585,933	14.654	98	701.138,701 348.585,933	99	701.130,243 348.583,216	8.884	99	701.130,243 348.583,216	100	701.108,032 348.576,08	23.329
100	701.108,032 348.576,08	101	701.050,356 348.558,411	60.322	101	701.050,356 348.558,411	102	701.043,715 348.556,376	6.946	102	701.043,715 348.556,376	103	701.030,224 348.552,243	14.11
103	701.030,224 348.552,243	104	701.024,268 348.550,441	6.222	104	701.024,268 348.550,441	105	700.997,304 348.542,282	28.171	105	700.997,304 348.542,282	106	700.993,477 348.541,124	3.999
106	700.993,477 348.541,124	107	700.983,934 348.538,237	9.97	107	700.983,934 348.538,237	108	700.975,286 348.535,62	9.035	108	700.975,286 348.535,62	109	700.966,23 348.532,88	9.462
109	700.966,23 348.532,88	1	700.935,281 348.523,844	32.241										

**** Lungimile segmentelor sunt determinate în planul de proiecție Stereo 70 și sunt rotunjite la 1 milimetru.**

***** Distanța dintre puncte este formată din segmente cumulate ce sunt mai mici decât valoarea 1 milimetru.**