

**DATE DESPRE IMOBILUL NR. 2339**

Oficiul de Cadastru și Publicitate Imobiliară IALOMITA  
Biroul de Cadastru și Publicitate Imobiliară Slobozia

**A. Partea I. Descrierea imobilului**

TEREN Intravilan

Adresa: Loc. Movila, Str Vasile Alecsandri, Nr. 15, Jud. Ialomita

Nr. Crt	Nr cadastral Nr. topografic	Suprafața* (mp)	Observații / Referințe
A1		Din acte: 1.201 Masurata: 1.208	Sector cadastral:5 Teren imprejmuit;

**Construcții**

Crt	Nr cadastral Nr. topografic	Adresa	Observații / Referințe
A1.1		Loc. Movila, Str Vasile Alecsandri, Nr. 15, Jud. Ialomita	Nr. niveluri:1; S. construita la sol:146 mp; S. construita desfasurata:146 mp; Constructie locuinta
A1.2		Loc. Movila, Str Vasile Alecsandri, Nr. 15, Jud. Ialomita	Nr. niveluri:1; S. construita la sol:15 mp; S. construita desfasurata:15 mp; Anexa

**B. Partea II. Proprietari și acte**

Inscrieri privitoare la dreptul de proprietate și alte drepturi reale		Referințe
/		
Act Administrativ nr. 90044, din 18/09/2002 emis de CJSIPT IALOMITA;		
B1	Intabulare, drept de PROPRIETATE, dobandit prin Reconstituire, cota actuala 1/1 1) PARVU MIRCEA	A1
Act Administrativ nr. 5701, din 12/12/2025 emis de PRIMARIA COMUNEI MOVILA;		
B2	Intabulare, drept de PROPRIETATE, dobandit prin Lege, cota actuala 1/1 1) PARVU MIRCEA	A1.1, A1.2

**C. Partea III. SARCINI**

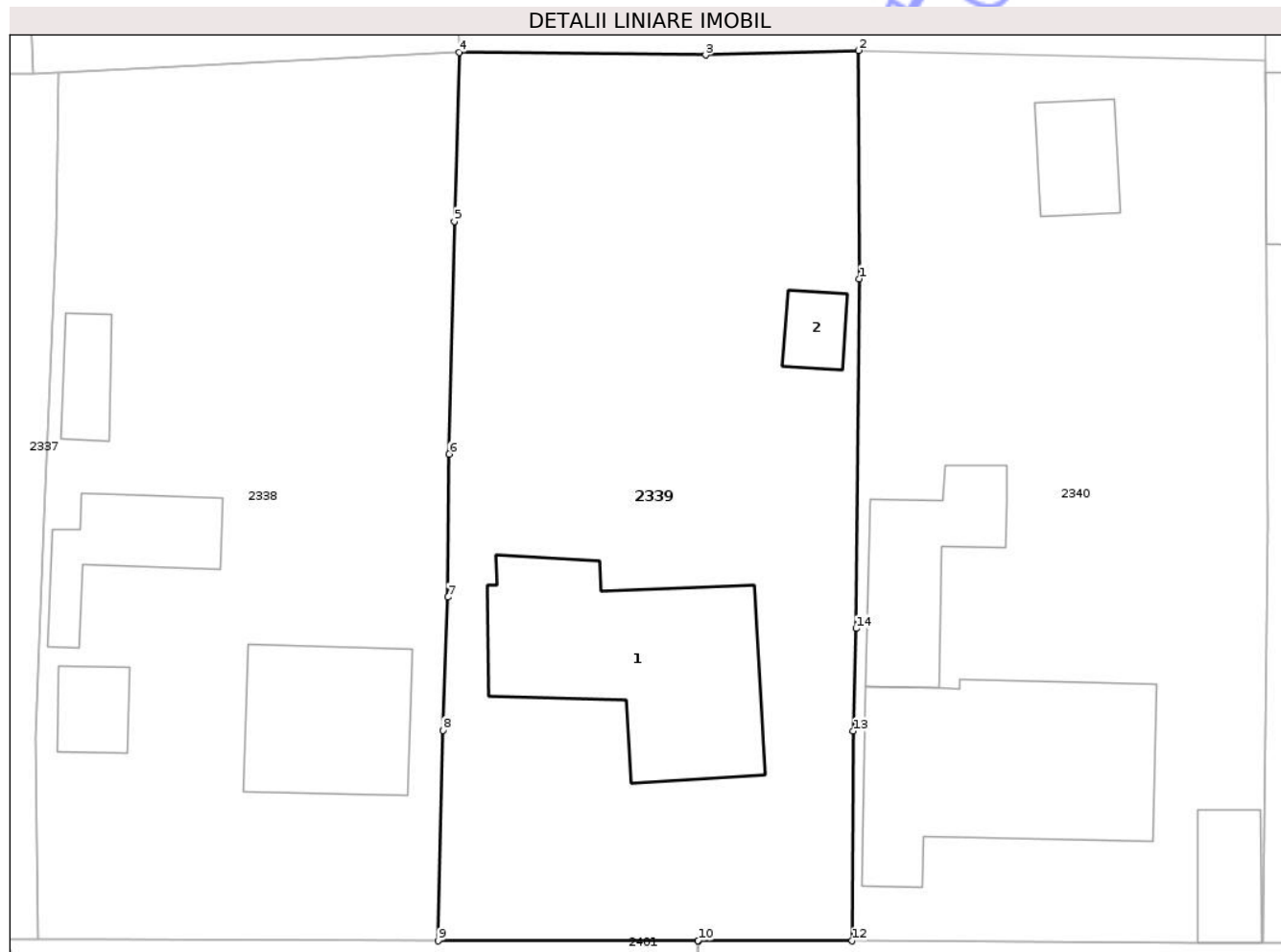
Inscrieri privind dezmembramintele dreptului de proprietate, drepturi reale de garanție și sarcini	Referințe
NU SUNT	

## Anexa Nr. 1 La Partea I

## Teren

Nr cadastral	Suprafața (mp)*	Observații / Referințe
	Din acte: 1.201 Masurata: 1.208	

\* Suprafața este determinată în planul de proiecție Stereo 70.



## Date referitoare la teren

Crt	Categorie folosință	Intra vilan	Suprafața (mp)	Tarla	Parcelă	Nr. topo	Observații / Referințe
1	curți constructii	DA	490	105	1041	-	
2	arabil	DA	71	105	1040/1	-	
3	vie	DA	136	105	1040/2	-	
4	arabil	DA	254	105	1039/1	-	
5	arabil	DA	257	105	1043	-	

## Date referitoare la construcții

Crt	Număr	Destinație construcție	Supraf. (mp)	Situație juridică	Observații / Referințe
A1.1		construcții de locuințe	146	Cu acte	Nr. niveluri:1; S. construita la sol:146 mp; S. construita desfasurata:146 mp; Construcție locuința
A1.2		construcții anexa	15	Cu acte	Nr. niveluri:1; S. construita la sol:15 mp; S. construita desfasurata:15 mp; Anexa

## Lungime Segmente

1) Valorile lungimilor segmentelor sunt obținute din proiecție în plan.

Punct început	X / Y	Punct sfârșit	X / Y	Lungime segment (** (m)
1	716.219,006 341.692,451	2	716.218,966 341.705,641	13.19
2	716.218,966 341.705,641	3	716.210,131 341.705,375	8.839
3	716.210,131 341.705,375	4	716.195,892 341.705,532	14.24
4	716.195,892 341.705,532	5	716.195,615 341.695,77	9.766
5	716.195,615 341.695,77	6	716.195,326 341.682,319	13.454
6	716.195,326 341.682,319	7	716.195,253 341.674,065	8.254
7	716.195,253 341.674,065	8	716.194,959 341.666,37	7.701
8	716.194,959 341.666,37	9	716.194,692 341.654,202	12.171
9	716.194,692 341.654,202	10	716.209,708 341.654,206	15.016
10	716.209,708 341.654,206	11	716.209,713 341.654,206	0.005
11	716.209,713 341.654,206	12	716.218,608 341.654,208	8.895
12	716.218,608 341.654,208	13	716.218,675 341.666,319	12.111
13	716.218,675 341.666,319	14	716.218,821 341.672,242	5.925
14	716.218,821 341.672,242	1	716.219,006 341.692,451	20.21

\*\* Lungimile segmentelor sunt determinate în planul de proiecție Stereo 70 și sunt rotunjite la 1 milimetru.

\*\*\* Distanța dintre puncte este formată din segmente cumulate ce sunt mai mici decât valoarea 1 milimetru.



**DATE DESPRE IMOBILUL NR. 2460**

Oficiul de Cadastru și Publicitate Imobiliară IALOMITA  
Biroul de Cadastru și Publicitate Imobiliară Slobozia

**A. Partea I. Descrierea imobilului**

TEREN Intravilan

Adresa: Loc. Movila, Str Vasile Alecsandri, Nr. 31, Jud. Ialomita

Nr. Crt	Nr cadastral Nr. topografic	Suprafața* (mp)	Observații / Referințe
A1		1.246	Sector cadastral:5 Teren împrejmuit;

**B. Partea II. Proprietari și acte**

Inscrieri privitoare la dreptul de proprietate și alte drepturi reale		Referințe
/		
Act Normativ nr. 7, din 13/03/1996 emis de Parlamentul Romaniei (,art.13);		
B1	Inscrierea posesiei, drept de PROPRIETATE, dobandit prin Lege, cota actuala 1/1 1) NEIDENTIFICAT NEIDENTIFICAT	A1
B2	Se notează mențiunea de proprietar neidentificat.	A1

**C. Partea III. SARCINI .**

Inscrieri privind dezmembramintele dreptului de proprietate, drepturi reale de garanție și sarcini	Referințe
NU SUNT	

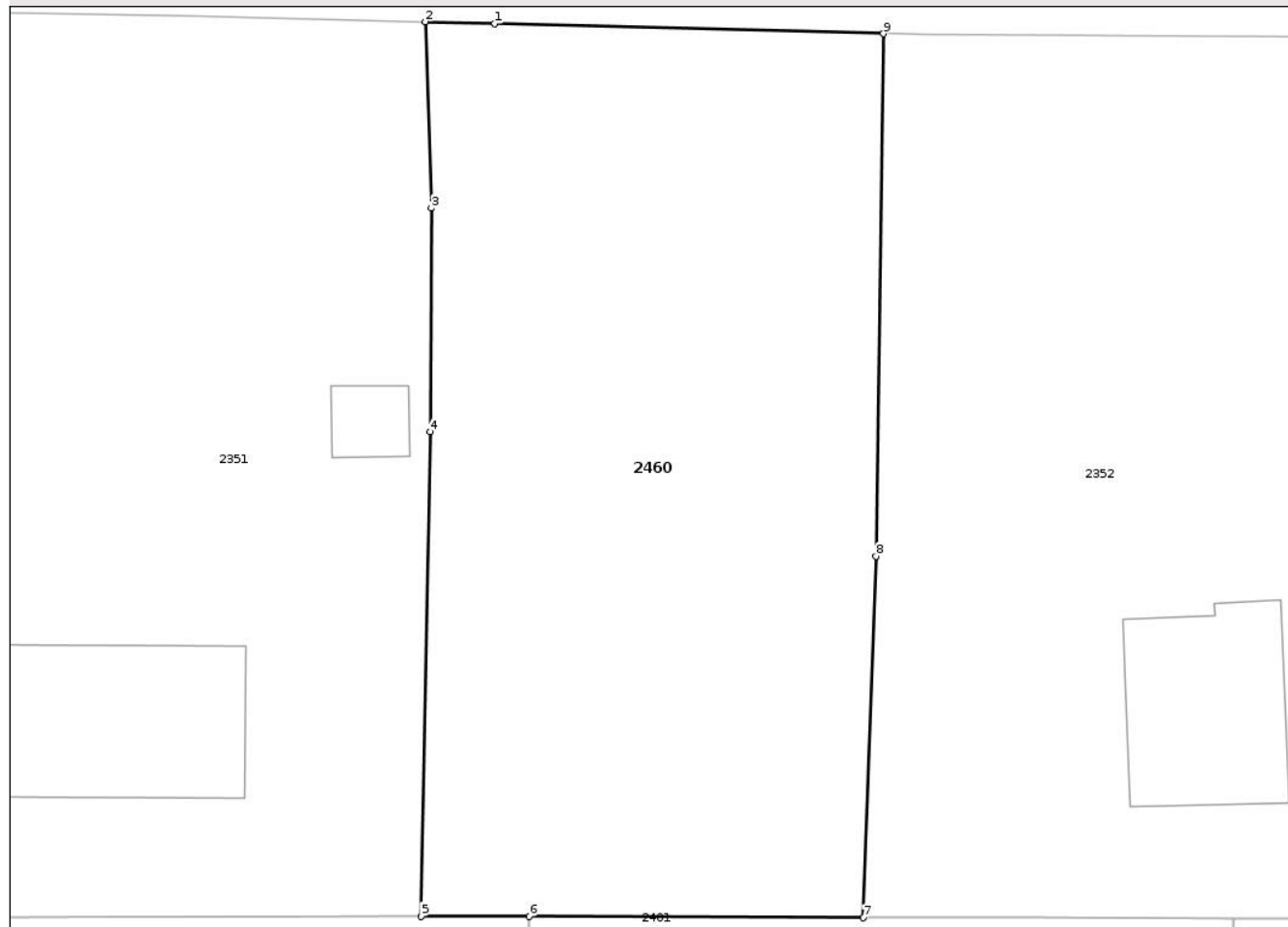
## Anexa Nr. 1 La Partea I

## Teren

Nr cadastral	Suprafața (mp)*	Observații / Referințe
	1.246	

\* Suprafața este determinată în planul de proiecție Stereo 70.

## DETALII LINIARE IMOBIL



## Date referitoare la teren

Crt	Categorie folosință	Intra vilan	Suprafața (mp)	Tarla	Parcelă	Nr. topo	Observații / Referințe
1	arabil	DA	1.246	106	1080/1	-	

## Lungime Segmente

1) Valorile lungimilor segmentelor sunt obținute din proiecție în plan.

Punct început	X / Y	Punct sfârșit	X / Y	Lungime segment (** (m)
1	716.434,034 341.704,199	2	716.430,144 341.704,3	3.891
2	716.430,144 341.704,3	3	716.430,478 341.693,879	10.426
3	716.430,478 341.693,879	4	716.430,418 341.681,389	12.49
4	716.430,418 341.681,389	5	716.429,903 341.654,32	27.074
5	716.429,903 341.654,32	6	716.435,961 341.654,298	6.058

Punct început	X / Y	Punct sfârșit	X / Y	Lungime segment (** (m)
6	716.435,961 341.654,298	7	716.454,639 341.654,23	18.679
7	716.454,639 341.654,23	8	716.455,362 341.674,439	20.222
8	716.455,362 341.674,439	9	716.455,779 341.703,634	29.198
9	716.455,779 341.703,634	1	716.434,034 341.704,199	21.752

\*\* Lungimile segmentelor sunt determinate în planul de proiecție Stereo 70 și sunt rotunjite la 1 milimetru.

\*\*\* Distanța dintre puncte este formată din segmente cumulate ce sunt mai mici decât valoarea 1 milimetru.

Neutilizabil în Circuitul Civil





## DATE DESPRE IMOBILUL NR. 2334

Oficiul de Cadastru și Publicitate Imobiliară IALOMITA  
Biroul de Cadastru și Publicitate Imobiliară Slobozia

## A. Partea I. Descrierea imobilului

TEREN Intravilan

Adresa: Loc. Movila, Str Vasile Alecsandri, Nr. 7, Jud. Ialomita

Nr. Crt	Nr cadastral Nr. topografic	Suprafața* (mp)	Observații / Referințe
A1		Din acte: 1.180 Masurata: 1.175	Sector cadastral:5 Teren imprejmuit;

## Construcții

Crt	Nr cadastral Nr. topografic	Adresa	Observații / Referințe
A1.1		Loc. Movila, Str Vasile Alecsandri, Nr. 7, Jud. Ialomita	Nr. niveluri:1; S. construita la sol:77 mp; S. construita desfasurata:77 mp; Constructie locuinta
A1.2		Loc. Movila, Str Vasile Alecsandri, Nr. 7, Jud. Ialomita	Nr. niveluri:1; S. construita la sol:175 mp; S. construita desfasurata:175 mp; Constructie locuinta
A1.3		Loc. Movila, Str Vasile Alecsandri, Nr. 7, Jud. Ialomita	Nr. niveluri:1; S. construita la sol:25 mp; S. construita desfasurata:25 mp; Anexa

## B. Partea II. Proprietari și acte

Inscrieri privitoare la dreptul de proprietate și alte drepturi reale	Referințe
/	
Act Administrativ nr. 89527, din 09/11/1993 emis de CJSIPT IALOMITA;	
B1	A1
Intabulare, drept de PROPRIETATE, dobandit prin Reconstituire, cota actuala 1/1 1) TUDOROIU SOFIA	
Act Administrativ nr. 5701, din 12/12/2025 emis de PRIMARIA COMUNEI MOVILA;	
B2	A1.1, A1.2, A1.3
Intabulare, drept de PROPRIETATE, dobandit prin Lege, cota actuala 1/1 1) TUDOROIU SOFIA	

## C. Partea III. SARCINI .

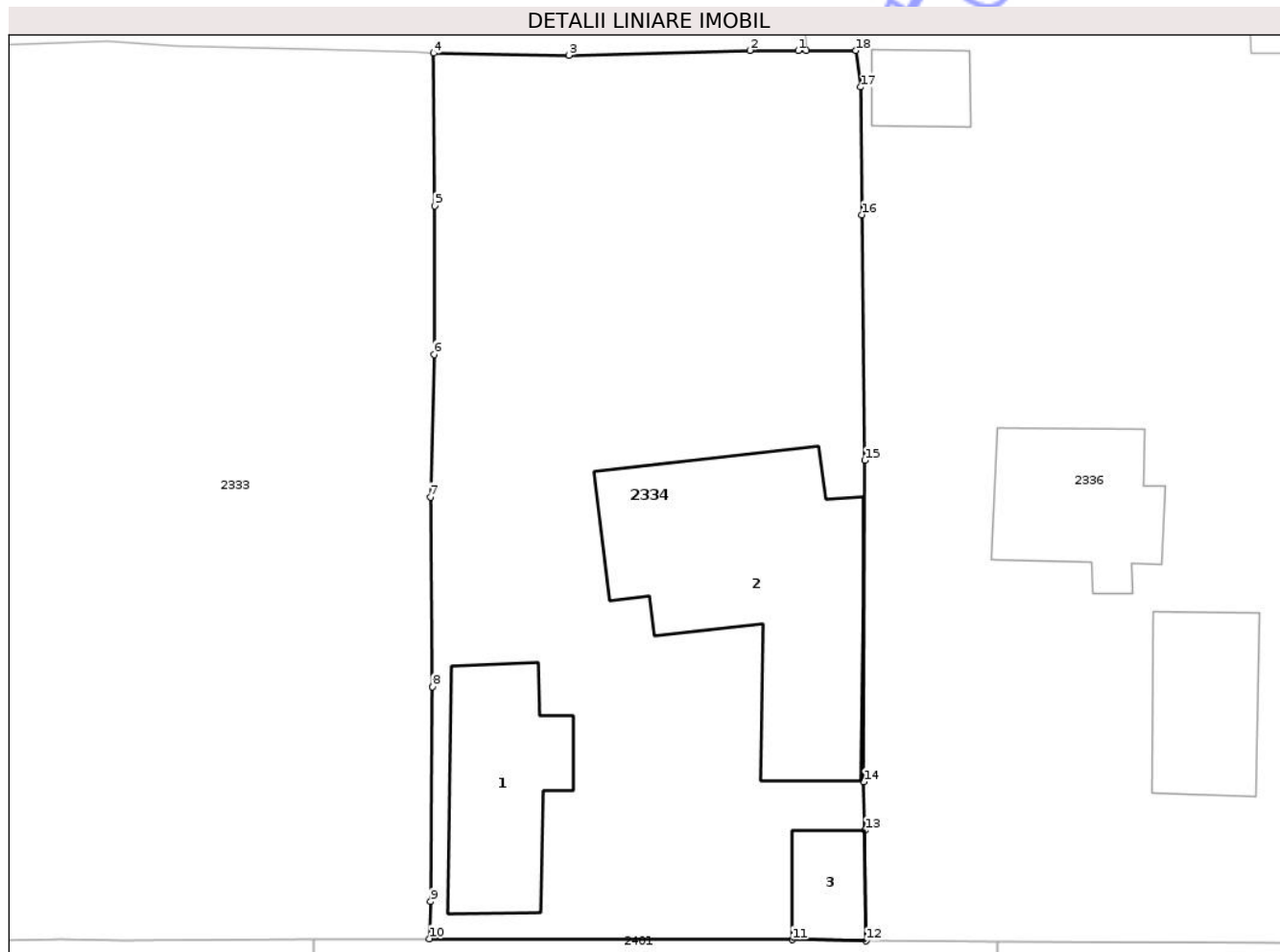
Inscrieri privind dezmembramintele dreptului de proprietate, drepturi reale de garanție și sarcini	Referințe
NU SUNT	

## Anexa Nr. 1 La Partea I

## Teren

Nr cadastral	Suprafaţa (mp)*	Observaţii / Referinţe
	Din acte: 1.180 Masurata: 1.175	

\* Suprafaţa este determinată în planul de proiecţie Stereo 70.



## Date referitoare la teren

Crt	Categorie folosinţă	Intra vilan	Suprafaţa (mp)	Tarla	Parcelă	Nr. topo	Observaţii / Referinţe
1	curti constructii	DA	742	105	1021/1	-	
2	arabil	DA	169	105	1020/1	-	
3	arabil	DA	264	105	1022	-	

## Date referitoare la construcţii

Crt	Număr	Destinaţie construcţie	Supraf. (mp)	Situaţie juridică	Observaţii / Referinţe
A1.1		construcţii de locuinţe	77	Cu acte	Nr. niveluri:1; S. construita la sol:77 mp; S. construita desfasurata:77 mp; Construcţie locuinţa
A1.2		construcţii de locuinţe	175	Cu acte	Nr. niveluri:1; S. construita la sol:175 mp; S. construita desfasurata:175 mp; Construcţie locuinţa
A1.3		construcţii anexa	25	Cu acte	Nr. niveluri:1; S. construita la sol:25 mp; S. construita desfasurata:25 mp; Anexa

**Lungime Segmente**

1) Valorile lungimilor segmentelor sunt obținute din proiecție în plan.

Punct început	X / Y	Punct sfârșit	X / Y	Lungime segment (** (m)
1	716.119,372 341.703,968	2	716.116,693 341.703,972	2.679
2	716.116,693 341.703,972	3	716.106,672 341.703,705	10.025
3	716.106,672 341.703,705	4	716.099,171 341.703,821	7.502
4	716.099,171 341.703,821	5	716.099,216 341.695,354	8.467
5	716.099,216 341.695,354	6	716.099,186 341.687,117	8.237
6	716.099,186 341.687,117	7	716.098,982 341.679,213	7.907
7	716.098,982 341.679,213	8	716.099,099 341.668,699	10.515
8	716.099,099 341.668,699	9	716.098,984 341.656,786	11.914
9	716.098,984 341.656,786	10	716.098,93 341.654,722	2.064
10	716.098,93 341.654,722	11	716.119,049 341.654,669	20.119
11	716.119,049 341.654,669	12	716.123,13 341.654,604	4.081
12	716.123,13 341.654,604	13	716.123,077 341.660,733	6.129
13	716.123,077 341.660,733	14	716.123,013 341.663,419	2.687
14	716.123,013 341.663,419	15	716.123,068 341.681,243	17.824
15	716.123,068 341.681,243	16	716.122,898 341.694,859	13.617
16	716.122,898 341.694,859	17	716.122,846 341.701,947	7.089
17	716.122,846 341.701,947	18	716.122,585 341.703,963	2.033
18	716.122,585 341.703,963	19	716.119,814 341.703,967	2.771
19	716.119,814 341.703,967	1	716.119,372 341.703,968	0.442

\*\* Lungimile segmentelor sunt determinate în planul de proiecție Stereo 70 și sunt rotunjite la 1 milimetru.

\*\*\* Distanța dintre puncte este formată din segmente cumulate ce sunt mai mici decât valoarea 1 milimetru.



**DATE DESPRE IMOBILUL NR. 2447**

Oficiul de Cadastru și Publicitate Imobiliară IALOMITA  
 Biroul de Cadastru și Publicitate Imobiliară Slobozia

**A. Partea I. Descrierea imobilului**

TEREN Intravilan

Nr. CF vechi:106  
 Nr. cadastral vechi:207

Adresa: Loc. Movila, Str George Coşbuc, Nr. 26, Jud. Ialomita

Nr. Crt	Nr cadastral Nr. topografic	Suprafaţa* (mp)	Observații / Referințe
A1	20649	1.200	Sector cadastral:5 Teren neimprejmuit;

**B. Partea II. Proprietari și acte**

Inscrieri privitoare la dreptul de proprietate și alte drepturi reale	Referințe
<b>1903 / 07/10/2003</b>	
Act Notarial nr. 1194 din 1996, din 01/10/2003 emis de BNP;	
B1	A1
Intabulare, drept de PROPRIETATEcumparare, dobandit prin Conventie, cota actuala 1/1, cota initiala 1/1	
1) MITITELU VICTORITA	
2) MITITELU ALEXANDRU, soti	
OBSERVATII: (provenita din conversia CF 106)	

**C. Partea III. SARCINI .**

Inscrieri privind dezmembramintele dreptului de proprietate, drepturi reale de garanție și sarcini	Referințe
NU SUNT	


## Anexa Nr. 1 La Partea I

## Teren

Nr cadastral	Suprafața (mp)*	Observații / Referințe
20649	1.200	

\* Suprafața este determinată în planul de proiecție Stereo 70.

## DETALII LINIARE IMOBIL



## Date referitoare la teren

Crt	Categorie folosință	Intravilan	Suprafața (mp)	Tarla	Parcelă	Nr. topo	Observații / Referințe
1	arabil	DA	1.200	-	-	-	

## Lungime Segmente

1) Valorile lungimilor segmentelor sunt obținute din proiecție în plan.

Punct început	X / Y	Punct sfârșit	X / Y	Lungime segment (** (m)
1	716.404,718 341.704,847	2	716.404,207 341.753,809	48.964
2	716.404,207 341.753,809	3	716.404,034 341.753,808	0.173
3	716.404,034 341.753,808	4	716.379,691 341.753,745	24.344
4	716.379,691 341.753,745	5	716.380,622 341.704,001	49.753
5	716.380,622 341.704,001	1	716.404,718 341.704,847	24.112

\*\* Lungimile segmentelor sunt determinate în planul de proiecție Stereo 70 și sunt rotunjite la 1 milimetru.

\*\*\* Distanța dintre puncte este formată din segmente cumulate ce sunt mai mici decât valoarea 1 milimetru.

Neutilizabil în Circuitul  
Civil



**DATE DESPRE IMOBILUL NR. 2350**

Oficiul de Cadastru și Publicitate Imobiliară IALOMITA  
Biroul de Cadastru și Publicitate Imobiliară Slobozia

**A. Partea I. Descrierea imobilului**

TEREN Intravilan

Nr. CF vechi:107  
Nr. cadastral vechi:208

Adresa: Loc. Movila, Str Vasile Alecsandri, Nr. 27, Jud. Ialomita

Nr. Crt	Nr cadastral Nr. topografic	Suprafața* (mp)	Observații / Referințe
A1	23377	Din acte: 1.256 Masurata: 1.270	Sector cadastral:5 Teren imprejmuit;

**Construcții**

Crt	Nr cadastral Nr. topografic	Adresa	Observații / Referințe
A1.1	23377-C1	Loc. Movila, Str Vasile Alecsandri, Nr. 27, Jud. Ialomita	Nr. niveluri:1; S. construita la sol:94 mp; S. construita desfasurata:94 mp; Constructie locuinta

**B. Partea II. Proprietari și acte**

Inscrieri privitoare la dreptul de proprietate și alte drepturi reale		Referințe
<b>2492 / 25/11/2004</b>		
Act Notarial nr. 2898, din 24/11/2004 emis de BNP Dinca Mirela;		
B1	Intabulare, drept de PROPRIETATEcumparare, dobandit prin Conventie, cota actuala 1/1, cota initiala 1/1 1) CATANA MARIN 2) CATANA TUDORA, soti	A1, A1.1

**C. Partea III. SARCINI .**

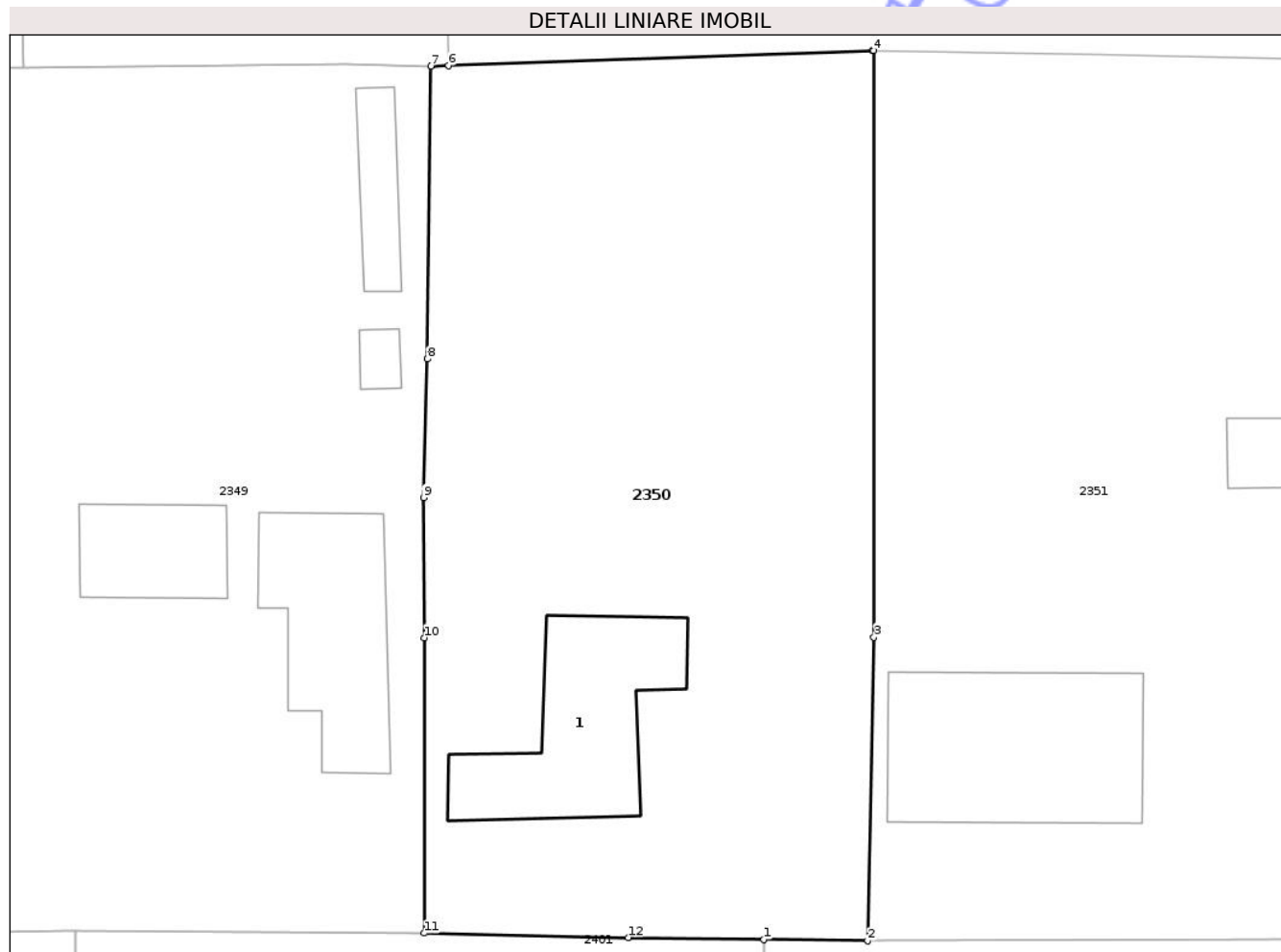
Inscrieri privind dezmembramintele dreptului de proprietate, drepturi reale de garanție și sarcini	Referințe
NU SUNT	

## Anexa Nr. 1 La Partea I

## Teren

Nr cadastral	Suprafața (mp)*	Observații / Referințe
23377	Din acte: 1.256 Masurata: 1.270	

\* Suprafața este determinată în planul de proiecție Stereo 70.



## Date referitoare la teren

Crt	Categorie folosință	Intra vilan	Suprafața (mp)	Tarla	Parcelă	Nr. topo	Observații / Referințe
1	curți constructii	DA	502	106	1071,1072/1, 1072/2, 1073,1074	-	
2	arabil	DA	548	106	1071,1072/1, 1072/2, 1073,1074	-	
3	vie	DA	220	106	1071,1072/1, 1072/2, 1073,1074	-	

## Date referitoare la construcții

Crt	Număr	Destinație construcție	Supraf. (mp)	Situație juridică	Observații / Referințe
A1.1	23377-C1	construcții de locuințe	94	Cu acte	Nr. niveluri:1; S. construita la sol:94 mp; S. construita desfasurata:94 mp; Construcție locuința

## Lungime Segmente

1) Valorile lungimilor segmentelor sunt obținute din proiecție în plan.

Punct început	X / Y	Punct sfârșit	X / Y	Lungime segment (** (m)
1	716.398,543 341.654,306	2	716.404,446 341.654,225	5.904
2	716.404,446 341.654,225	3	716.404,799 341.671,491	17.27
3	716.404,799 341.671,491	4	716.404,802 341.704,85	33.359
4	716.404,802 341.704,85	5	716.404,718 341.704,847	0.084
5	716.404,718 341.704,847	6	716.380,622 341.704,001	24.111
6	716.380,622 341.704,001	7	716.379,607 341.703,965	1.016
7	716.379,607 341.703,965	8	716.379,423 341.687,308	16.658
8	716.379,423 341.687,308	9	716.379,19 341.679,426	7.885
9	716.379,19 341.679,426	10	716.379,239 341.671,457	7.969
10	716.379,239 341.671,457	11	716.379,236 341.654,662	16.795
11	716.379,236 341.654,662	12	716.390,829 341.654,411	11.596
12	716.390,829 341.654,411	1	716.398,543 341.654,306	7.715

\*\* Lungimile segmentelor sunt determinate în planul de proiecție Stereo 70 și sunt rotunjite la 1 milimetru.

\*\*\* Distanța dintre puncte este formată din segmente cumulate ce sunt mai mici decât valoarea 1 milimetru.





## DATE DESPRE IMOBILUL NR. 2352

Oficiul de Cadastru și Publicitate Imobiliară IALOMITA  
Biroul de Cadastru și Publicitate Imobiliară Slobozia

## A. Partea I. Descrierea imobilului

TEREN Intravilan

Nr. CF vechi:326  
Nr. cadastral vechi:450

Adresa: Loc. Movila, Str Vasile Alecsandri, Nr. 33, Jud. Ialomita

Nr. Crt	Nr cadastral Nr. topografic	Suprafața* (mp)	Observații / Referințe
A1	21176	Din acte: 1.210 Masurata: 1.208	Sector cadastral:5 Teren imprejmuit;

## Construcții

Crt	Nr cadastral Nr. topografic	Adresa	Observații / Referințe
A1.1	21176-C1	Loc. Movila, Str Vasile Alecsandri, Nr. 33, Jud. Ialomita	Nr. niveluri:1; S. construita la sol:96 mp; S. construita desfasurata:96 mp; locuinta

## B. Partea II. Proprietari și acte

Inscrieri privitoare la dreptul de proprietate și alte drepturi reale		Referințe
<b>12451 / 01/06/2007</b>		
Act Notarial nr. 2455/2007, din 01/06/2007 emis de BNP;		
B1	Intabulare, drept de PROPRIETATEcumparare nuda proprietate, dobandit prin Conventie, cota actuala 1/1, cota initiala 1/1	A1, A1.1
	1) <b>GAVRILA NICOLAE GABRIEL</b> , necasatorit	
	<i>OBSERVATII: (provenita din conversia CF 326)</i>	

## C. Partea III. SARCINI

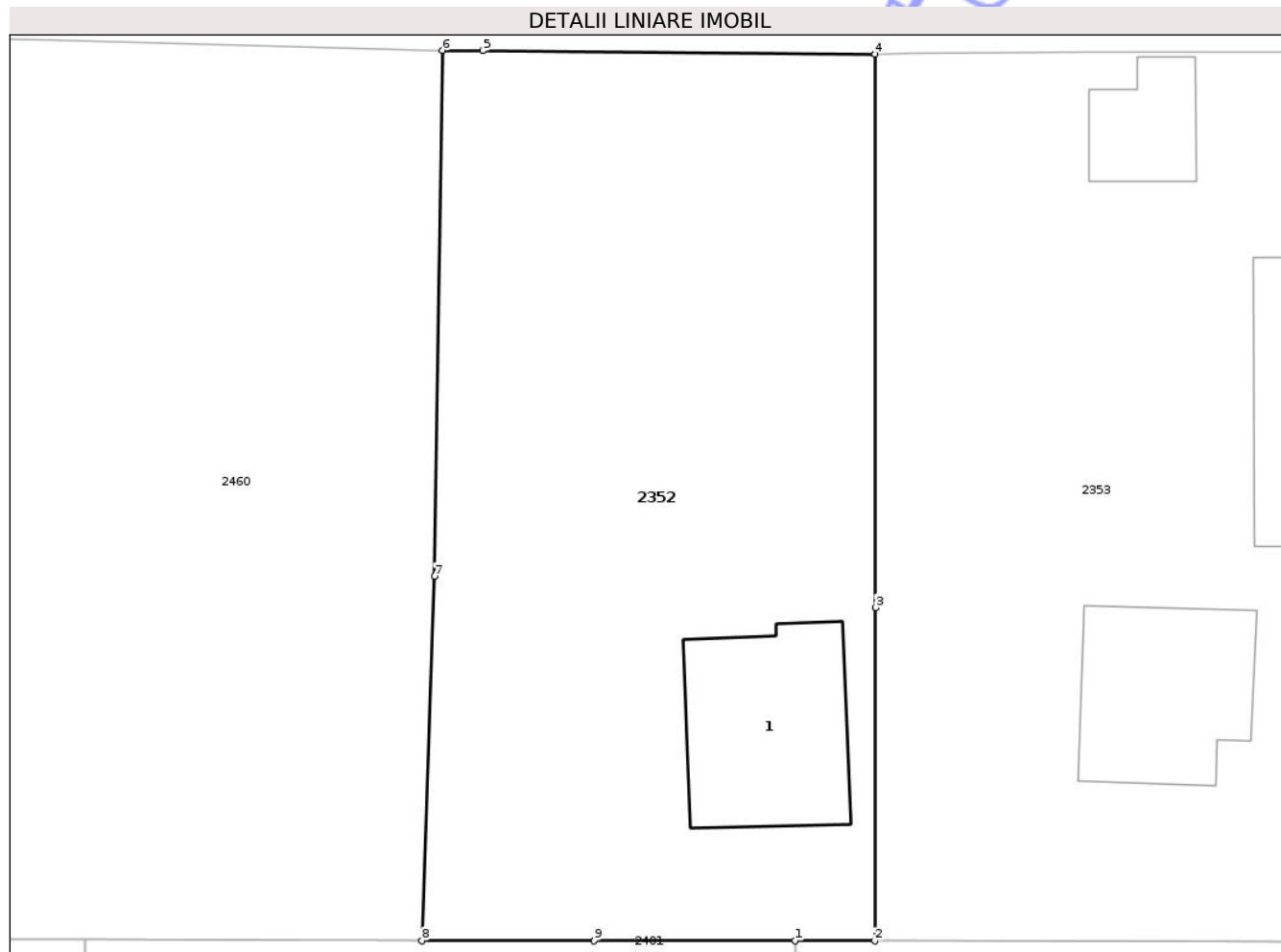
Inscrieri privind dezmembramintele dreptului de proprietate, drepturi reale de garanție și sarcini		Referințe
<b>12451 / 01/06/2007</b>		
Act Notarial nr. 2455/2007, din 01/06/2007 emis de BNP;		
C1	Intabulare, drept de UZUFRACT VIAGER, cota actuala 1/1	A1, A1.1
	1) <b>GAVRILA VASILE</b> , necasatorit	
	<i>OBSERVATII: (provenita din conversia CF 326)</i>	

## Anexa Nr. 1 La Partea I

## Teren

Nr cadastral	Suprafața (mp)*	Observații / Referințe
21176	Din acte: 1.210 Masurata: 1.208	

\* Suprafața este determinată în planul de proiecție Stereo 70.



## Date referitoare la teren

Crt	Categorie folosință	Intra vilan	Suprafața (mp)	Tarla	Parcelă	Nr. topo	Observații / Referințe
1	curți constructii	DA	192	106	1080/1	-	
2	arabil	DA	1.016	106	1080	-	

## Date referitoare la construcții

Crt	Număr	Destinație construcție	Supraf. (mp)	Situație juridică	Observații / Referințe
A1.1	21176-C1	construcții de locuințe	96	Cu acte	Nr. niveluri:1; S. construita la sol:96 mp; S. construita desfasurata:96 mp; locuinta

## Lungime Segmente

1) Valorile lungimilor segmentelor sunt obținute din proiecție în plan.

Punct început	X / Y	Punct sfârșit	X / Y	Lungime segment (** (m)
1	716.475,369 341.654,211	2	716.479,792 341.654,207	4.423
2	716.479,792 341.654,207	3	716.479,84 341.672,711	18.504

Punct început	X / Y	Punct sfârșit	X / Y	Lungime segment (** (m)
3	716.479,84 341.672,711	4	716.479,813 341.703,431	30.72
4	716.479,813 341.703,431	5	716.458,018 341.703,615	21.796
5	716.458,018 341.703,615	6	716.455,779 341.703,634	2.239
6	716.455,779 341.703,634	7	716.455,362 341.674,439	29.198
7	716.455,362 341.674,439	8	716.454,639 341.654,23	20.222
8	716.454,639 341.654,23	9	716.464,216 341.654,221	9.577
9	716.464,216 341.654,221	1	716.475,369 341.654,211	11.153

\*\* Lungimile segmentelor sunt determinate în planul de proiecție Stereo 70 și sunt rotunjite la 1 milimetru.

\*\*\* Distanța dintre puncte este formată din segmente cumulate ce sunt mai mici decât valoarea 1 milimetru.

Neutilizabil în Circuitul Civil





## DATE DESPRE IMOBILUL NR. 2401

Oficiul de Cadastru și Publicitate Imobiliară IALOMITA  
Biroul de Cadastru și Publicitate Imobiliară Slobozia

## A. Partea I. Descrierea imobilului

TEREN Necunoscut

Adresa: Loc. Movila, Str Vasile Alecsandri, Jud. Ialomita

Nr. Crt	Nr cadastral Nr. topografic	Suprafața* (mp)	Observații / Referințe
A1		7.727	Sector cadastral:5 Teren neimprejmuit;

## B. Partea II. Proprietari și acte

Inscrieri privitoare la dreptul de proprietate și alte drepturi reale	Referințe
/	
Act Administrativ nr. 37, din 30/06/2025 emis de CONSILIUL LOCAL AL COMUNEI MOVILA;	
B1	A1
Intabulare, drept de PROPRIETATE, dobandit prin Lege, cota actuala 1/1	
1) UAT MOVILA, CIF:9999999999999	

## C. Partea III. SARCINI .

Inscrieri privind dezmembramintele dreptului de proprietate, drepturi reale de garanție și sarcini	Referințe
NU SUNT	

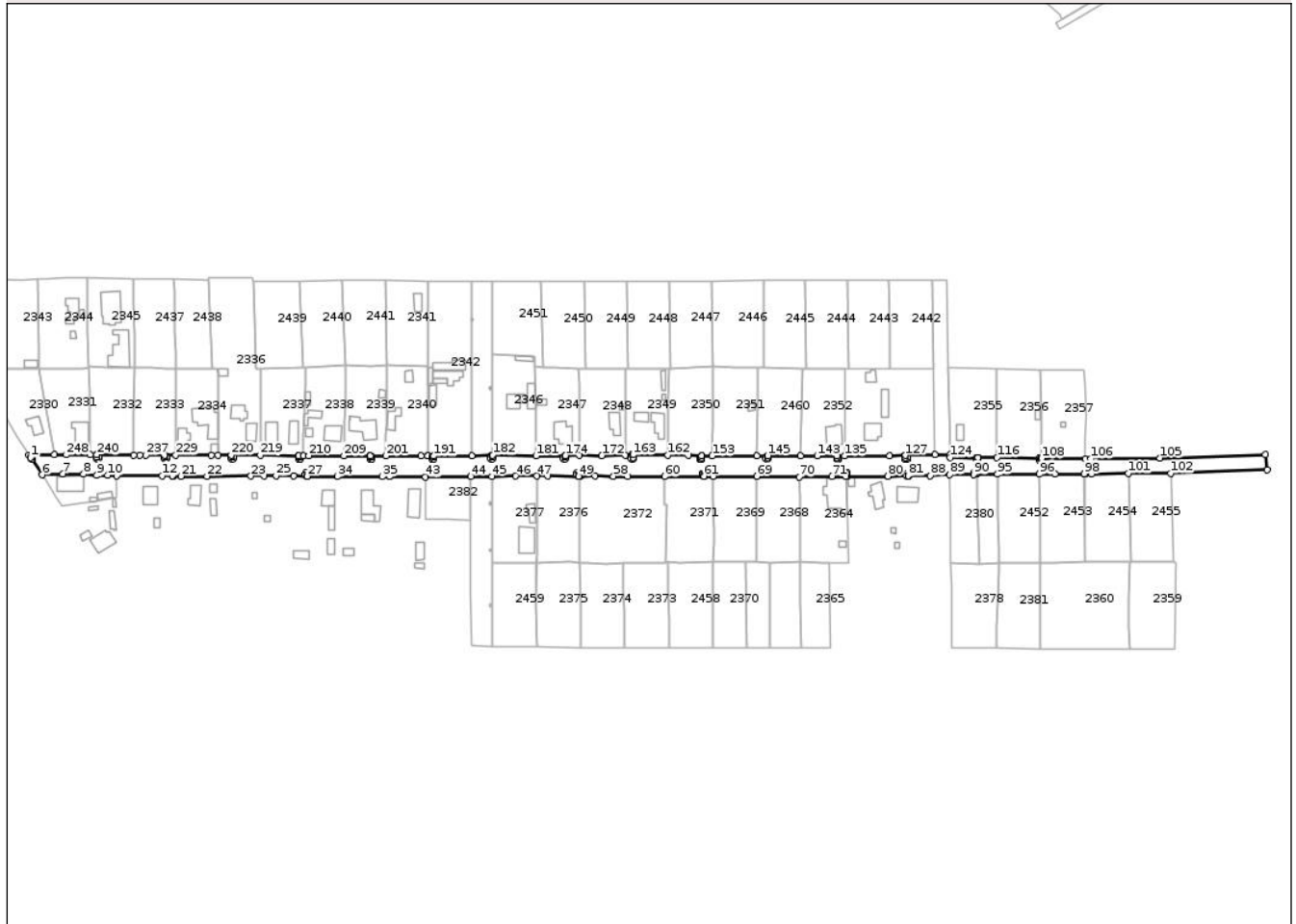
## Anexa Nr. 1 La Partea I

## Teren

Nr cadastral	Suprafața (mp)*	Observații / Referințe
	7.727	

\* Suprafața este determinată în planul de proiecție Stereo 70.

## DETALII LINIARE IMOBIL



## Date referitoare la teren

Crt	Categorie folosință	Intravilan	Suprafața (mp)	Tarla	Parcelă	Nr. topo	Observații / Referințe
1	drum	DA	6.867	-	1101	-	STR. VASILE ALECSANDRI
2	drum	NU	860	-	1101/1	-	STR. VASILE ALECSANDRI

## Lungime Segmente

1) Valorile lungimilor segmentelor sunt obținute din proiecție în plan.

Punct început	X / Y	Punct sfârșit	X / Y	Lungime segment
1	716.016,228 341.653,203	2	716.016,222 341.653,626	0.423
4	716.017,235 341.652,639	5	716.016,605 341.652,631	0.63
7	716.034,645 341.643,794	8	716.046,462 341.643,779	11.817
10	716.060,214 341.643,144	11	716.065,268 341.642,953	5.058
13	716.097,032 341.642,823	14	716.097,03 341.643,884	1.061
2	716.016,222 341.653,626	3	716.017,222 341.653,639	1.0
5	716.016,605 341.652,631	6	716.022,722 341.643,37	11.099
8	716.046,462 341.643,779	9	716.053,898 341.643,11	7.466
11	716.065,268 341.642,953	12	716.091,244 341.642,935	25.976
14	716.097,03 341.643,884	15	716.096,031 341.643,889	0.999
3	716.017,222 341.653,639	4	716.017,235 341.652,639	1.0
6	716.022,722 341.643,37	7	716.034,645 341.643,794	11.931
9	716.053,898 341.643,11	10	716.060,214 341.643,144	6.316
12	716.091,244 341.642,935	13	716.097,032 341.642,823	5.789
15	716.096,031 341.643,889	16	716.096,036 341.644,889	1.0

Punct început	X / Y	Punct sfârșit	X / Y	Lungime segment	Punct început	X / Y	Punct sfârșit	X / Y	Lungime segment	Punct început	X / Y	Punct sfârșit	X / Y	Lungime segment
16	716.096,036 341.644,889	17	716.097,035 341.644,884	0.999	17	716.097,035 341.644,884	18	716.097,031 341.643,884	1.0	18	716.097,031 341.643,884	19	716.097,033 341.642,823	1.061
19	716.097,033 341.642,823	20	716.097,794 341.642,808	0.761	20	716.097,794 341.642,808	21	716.101,869 341.642,545	4.083	21	716.101,869 341.642,545	22	716.116,699 341.642,595	14.83
22	716.116,699 341.642,595	23	716.141,706 341.642,674	25.007	23	716.141,706 341.642,674	24	716.149,132 341.642,764	7.427	24	716.149,132 341.642,764	25	716.156,082 341.642,823	6.95
25	716.156,082 341.642,823	26	716.165,984 341.642,66	9.903	26	716.165,984 341.642,66	27	716.173,85 341.642,589	7.866	27	716.173,85 341.642,589	28	716.173,85 341.643,588	0.999
28	716.173,85 341.643,588	29	716.172,851 341.643,593	0.999	29	716.172,851 341.643,593	30	716.172,856 341.644,593	1.0	30	716.172,856 341.644,593	31	716.173,856 341.644,588	1.0
31	716.173,856 341.644,588	32	716.173,851 341.643,588	1.0	32	716.173,851 341.643,588	33	716.173,851 341.642,589	0.999	33	716.173,851 341.642,589	34	716.190,948 341.642,435	17.098
34	716.190,948 341.642,435	35	716.216,469 341.642,363	25.521	35	716.216,469 341.642,363	36	716.220,668 341.642,316	4.199	36	716.220,668 341.642,316	37	716.220,671 341.643,187	0.871
37	716.220,671 341.643,187	38	716.219,672 341.643,192	0.999	38	716.219,672 341.643,192	39	716.219,677 341.644,192	1.0	39	716.219,677 341.644,192	40	716.220,677 341.644,187	1.0
40	716.220,677 341.644,187	41	716.220,672 341.643,187	1.0	41	716.220,672 341.643,187	42	716.220,669 341.642,316	0.871	42	716.220,669 341.642,316	43	716.241,179 341.642,088	20.511
43	716.241,179 341.642,088	44	716.267,02 341.642,411	25.843	44	716.267,02 341.642,411	45	716.278,943 341.642,56	11.924	45	716.278,943 341.642,56	46	716.292,342 341.642,718	13.4
46	716.292,342 341.642,718	47	716.304,638 341.642,717	12.296	47	716.304,638 341.642,717	48	716.310,872 341.642,748	6.234	48	716.310,872 341.642,748	49	716.328,23 341.642,531	17.359
49	716.328,23 341.642,531	50	716.328,23 341.643,602	1.071	50	716.328,23 341.643,602	51	716.327,231 341.643,607	0.999	51	716.327,231 341.643,607	52	716.327,236 341.644,607	1.0
52	716.327,236 341.644,607	53	716.328,236 341.644,602	1.0	53	716.328,236 341.644,602	54	716.328,231 341.643,602	1.0	54	716.328,231 341.643,602	55	716.328,231 341.642,531	1.071
55	716.328,231 341.642,531	56	716.329,186 341.642,519	0.955	56	716.329,186 341.642,519	57	716.337,793 341.642,68	8.609	57	716.337,793 341.642,68	58	716.348,155 341.642,639	10.362
58	716.348,155 341.642,639	59	716.356,368 341.642,451	8.215	59	716.356,368 341.642,451	60	716.377,291 341.642,46	20.923	60	716.377,291 341.642,46	61	716.399,761 341.642,588	22.47
61	716.399,761 341.642,588	62	716.399,763 341.643,183	0.595	62	716.399,763 341.643,183	63	716.398,764 341.643,188	0.999	63	716.398,764 341.643,188	64	716.398,769 341.644,188	1.0
64	716.398,769 341.644,188	65	716.399,769 341.644,183	1.0	65	716.399,769 341.644,183	66	716.399,764 341.643,183	1.0	66	716.399,764 341.643,183	67	716.399,762 341.642,588	0.595
67	716.399,762 341.642,588	68	716.404,946 341.642,618	5.184	68	716.404,946 341.642,618	69	716.429,898 341.642,519	24.952	69	716.429,898 341.642,519	70	716.454,079 341.642,296	24.182
70	716.454,079 341.642,296	71	716.472,544 341.642,431	18.465	71	716.472,544 341.642,431	72	716.480,707 341.642,409	8.163	72	716.480,707 341.642,409	73	716.481,159 341.642,414	0.452
73	716.481,159 341.642,414	74	716.481,161 341.643,405	0.991	74	716.481,161 341.643,405	75	716.480,162 341.643,41	0.999	75	716.480,162 341.643,41	76	716.480,167 341.644,41	1.0
76	716.480,167 341.644,41	77	716.481,167 341.644,405	1.0	77	716.481,167 341.644,405	78	716.481,162 341.643,405	1.0	78	716.481,162 341.643,405	79	716.481,16 341.642,414	0.991
79	716.481,16 341.642,414	80	716.504,537 341.642,633	23.378	80	716.504,537 341.642,633	81	716.516,06 341.642,755	11.524	81	716.516,06 341.642,755	82	716.516,059 341.642,942	0.187
82	716.516,059 341.642,942	83	716.515,064 341.642,947	0.995	83	716.515,064 341.642,947	84	716.515,069 341.643,947	1.0	84	716.515,069 341.643,947	85	716.516,069 341.643,942	1.0
85	716.516,069 341.643,942	86	716.516,064 341.642,942	1.0	86	716.516,064 341.642,942	87	716.516,065 341.642,755	0.187	87	716.516,065 341.642,755	88	716.528,595 341.642,888	12.531
88	716.528,595 341.642,888	89	716.539,726 341.643,449	11.145	89	716.539,726 341.643,449	90	716.553,324 341.643,671	13.6	90	716.553,324 341.643,671	91	716.553,328 341.644,523	0.852
91	716.553,328 341.644,523	92	716.554,328 341.644,519	1.0	92	716.554,328 341.644,519	93	716.554,324 341.643,688	0.831	93	716.554,324 341.643,688	94	716.555,069 341.643,7	0.745
94	716.555,069 341.643,7	95	716.566,826 341.643,737	11.757	95	716.566,826 341.643,737	96	716.590,779 341.643,811	23.953	96	716.590,779 341.643,811	97	716.599,632 341.643,959	8.854
97	716.599,632 341.643,959	98	716.616,365 341.643,953	16.733	98	716.616,365 341.643,953	99	716.616,73 341.643,953	0.365	99	716.616,73 341.643,953	100	716.620,404 341.643,979	3.674
100	716.620,404 341.643,979	101	716.641,512 341.644,133	21.109	101	716.641,512 341.644,133	102	716.665,426 341.644,158	23.914	102	716.665,426 341.644,158	103	716.720,453 341.646,144	55.063
103	716.720,453 341.646,144	104	716.719,531 341.654,745	8.65	104	716.719,531 341.654,745	105	716.659,463 341.652,913	60.096	105	716.659,463 341.652,913	106	716.620,156 341.652,611	39.308
106	716.620,156 341.652,611	107	716.616,879 341.652,633	3.277	107	716.616,879 341.652,633	108	716.592,033 341.652,803	24.847	108	716.592,033 341.652,803	109	716.591,578 341.652,811	0.455
109	716.591,578 341.652,811	110	716.591,579 341.652,797	0.014	110	716.591,579 341.652,797	111	716.591,574 341.651,797	1.0	111	716.591,574 341.651,797	112	716.590,574 341.651,802	1.0
112	716.590,574 341.651,802	113	716.590,579 341.652,802	1.0	113	716.590,579 341.652,802	114	716.591,578 341.652,797	0.999	114	716.591,578 341.652,797	115	716.591,577 341.652,811	0.014

Punct început	X / Y	Punct sfârșit	X / Y	Lungime segment	Punct început	X / Y	Punct sfârșit	X / Y	Lungime segment	Punct început	X / Y	Punct sfârșit	X / Y	Lungime segment
115	716.591,577 341.652,811	116	716.566,594 341.653,234	24.987	116	716.566,594 341.653,234	117	716.555,72 341.653,258	10.874	117	716.555,72 341.653,258	118	716.555,724 341.652,757	0.501
118	716.555,724 341.652,757	119	716.555,719 341.651,757	1.0	119	716.555,719 341.651,757	120	716.554,719 341.651,761	1.0	120	716.554,719 341.651,761	121	716.554,724 341.652,761	1.0
121	716.554,724 341.652,761	122	716.555,723 341.652,757	0.999	122	716.555,723 341.652,757	123	716.555,719 341.653,258	0.501	123	716.555,719 341.653,258	124	716.539,823 341.653,294	15.896
124	716.539,823 341.653,294	125	716.539,797 341.654,949	1.655	125	716.539,797 341.654,949	126	716.531,171 341.654,753	8.628	126	716.531,171 341.654,753	127	716.514,471 341.654,39	16.704
127	716.514,471 341.654,39	128	716.514,486 341.653,136	1.254	128	716.514,486 341.653,136	129	716.515,485 341.653,131	0.999	129	716.515,485 341.653,131	130	716.515,48 341.652,131	1.0
130	716.515,48 341.652,131	131	716.514,48 341.652,136	1.0	131	716.514,48 341.652,136	132	716.514,485 341.653,136	1.0	132	716.514,485 341.653,136	133	716.514,47 341.654,389	1.253
133	716.514,47 341.654,389	134	716.505,453 341.654,193	9.019	134	716.505,453 341.654,193	135	716.479,792 341.654,207	25.661	135	716.479,792 341.654,207	136	716.475,369 341.654,211	4.423
136	716.475,369 341.654,211	137	716.475,368 341.653,167	1.044	137	716.475,368 341.653,167	138	716.476,367 341.653,162	0.999	138	716.476,367 341.653,162	139	716.476,362 341.652,162	1.0
139	716.476,362 341.652,162	140	716.475,362 341.652,167	1.0	140	716.475,362 341.652,167	141	716.475,367 341.653,167	1.0	141	716.475,367 341.653,167	142	716.475,368 341.654,211	1.044
142	716.475,368 341.654,211	143	716.464,216 341.654,221	11.152	143	716.464,216 341.654,221	144	716.454,639 341.654,23	9.577	144	716.454,639 341.654,23	145	716.435,961 341.654,298	18.678
145	716.435,961 341.654,298	146	716.435,961 341.653,352	0.946	146	716.435,961 341.653,352	147	716.435,956 341.652,352	1.0	147	716.435,956 341.652,352	148	716.434,956 341.652,357	1.0
148	716.434,956 341.652,357	149	716.434,961 341.653,357	1.0	149	716.434,961 341.653,357	150	716.435,96 341.653,352	0.999	150	716.435,96 341.653,352	151	716.435,96 341.654,298	0.946
151	716.435,96 341.654,298	152	716.429,903 341.654,32	6.057	152	716.429,903 341.654,32	153	716.404,446 341.654,225	25.457	153	716.404,446 341.654,225	154	716.398,543 341.654,306	5.904
154	716.398,543 341.654,306	155	716.398,543 341.653,103	1.203	155	716.398,543 341.653,103	156	716.398,538 341.652,103	1.0	156	716.398,538 341.652,103	157	716.397,538 341.652,108	1.0
157	716.397,538 341.652,108	158	716.397,543 341.653,108	1.0	158	716.397,543 341.653,108	159	716.398,542 341.653,103	0.999	159	716.398,542 341.653,103	160	716.398,542 341.654,306	1.203
160	716.398,542 341.654,306	161	716.390,829 341.654,411	7.714	161	716.390,829 341.654,411	162	716.379,236 341.654,662	11.596	162	716.379,236 341.654,662	163	716.359,388 341.654,768	19.848
163	716.359,388 341.654,768	164	716.359,389 341.653,337	1.431	164	716.359,389 341.653,337	165	716.359,384 341.652,337	1.0	165	716.359,384 341.652,337	166	716.358,384 341.652,342	1.0
166	716.358,384 341.652,342	167	716.358,389 341.653,342	1.0	167	716.358,389 341.653,342	168	716.359,388 341.653,337	0.999	168	716.359,388 341.653,337	169	716.359,387 341.654,768	1.431
169	716.359,387 341.654,768	170	716.358,785 341.654,772	0.602	170	716.358,785 341.654,772	171	716.354,917 341.654,733	3.868	171	716.354,917 341.654,733	172	716.341,601 341.654,372	13.321
172	716.341,601 341.654,372	173	716.328,857 341.654,416	12.744	173	716.328,857 341.654,416	174	716.320,825 341.654,366	8.032	174	716.320,825 341.654,366	175	716.320,826 341.653,632	0.734
175	716.320,826 341.653,632	176	716.320,822 341.652,632	1.0	176	716.320,822 341.652,632	177	716.319,822 341.652,637	1.0	177	716.319,822 341.652,637	178	716.319,826 341.653,637	1.0
178	716.319,826 341.653,637	179	716.320,825 341.653,632	0.999	179	716.320,825 341.653,632	180	716.320,824 341.654,366	0.734	180	716.320,824 341.654,366	181	716.304,06 341.654,258	16.764
181	716.304,06 341.654,258	182	716.279,437 341.654,677	24.627	182	716.279,437 341.654,677	183	716.279,44 341.653,577	1.1	183	716.279,44 341.653,577	184	716.279,435 341.652,577	1.0
184	716.279,435 341.652,577	185	716.278,435 341.652,582	1.0	185	716.278,435 341.652,582	186	716.278,44 341.653,582	1.0	186	716.278,44 341.653,582	187	716.279,439 341.653,577	0.999
187	716.279,439 341.653,577	188	716.279,436 341.654,677	1.1	188	716.279,436 341.654,677	189	716.278,959 341.654,685	0.477	189	716.278,959 341.654,685	190	716.267,508 341.654,197	11.461
190	716.267,508 341.654,197	191	716.245,962 341.654,097	21.546	191	716.245,962 341.654,097	192	716.245,963 341.653,411	0.686	192	716.245,963 341.653,411	193	716.245,958 341.652,411	1.0
193	716.245,958 341.652,411	194	716.244,958 341.652,416	1.0	194	716.244,958 341.652,416	195	716.244,963 341.653,416	1.0	195	716.244,963 341.653,416	196	716.245,962 341.653,411	0.999
196	716.245,962 341.653,411	197	716.245,957 341.654,097	0.686	197	716.245,957 341.654,097	198	716.242,364 341.654,08	3.593	198	716.242,364 341.654,08	199	716.242,244 341.654,081	0.12
199	716.242,244 341.654,081	200	716.238,548 341.654,111	3.696	200	716.238,548 341.654,111	201	716.218,608 341.654,208	19.94	201	716.218,608 341.654,208	202	716.209,713 341.654,206	8.895
202	716.209,713 341.654,206	203	716.209,71 341.653,402	0.804	203	716.209,71 341.653,402	204	716.210,709 341.653,397	0.999	204	716.210,709 341.653,397	205	716.210,704 341.652,397	1.0
205	716.210,704 341.652,397	206	716.209,704 341.652,402	1.0	206	716.209,704 341.652,402	207	716.209,709 341.653,402	1.0	207	716.209,709 341.653,402	208	716.209,708 341.654,206	0.804
208	716.209,708 341.654,206	209	716.194,692 341.654,202	15.016	209	716.194,692 341.654,202	210	716.174,621 341.654,27	20.071	210	716.174,621 341.654,27	211	716.171,546 341.654,296	3.075
211	716.171,546 341.654,296	212	716.168,94 341.654,318	2.606	212	716.168,94 341.654,318	213	716.168,941 341.653,655	0.663	213	716.168,941 341.653,655	214	716.169,94 341.653,65	0.999

Punct început	X / Y	Punct sfârșit	X / Y	Lungime segment	Punct început	X / Y	Punct sfârșit	X / Y	Lungime segment	Punct început	X / Y	Punct sfârșit	X / Y	Lungime segment
214	716.169,94 341.653,65	215	716.169,935 341.652,65	1.0	215	716.169,935 341.652,65	216	716.168,935 341.652,655	1.0	216	716.168,935 341.652,655	217	716.168,94 341.653,655	1.0
217	716.168,94 341.653,655	218	716.168,939 341.654,318	0.663	218	716.168,939 341.654,318	219	716.147,076 341.654,5	21.864	219	716.147,076 341.654,5	220	716.130,448 341.654,572	16.628
220	716.130,448 341.654,572	221	716.130,449 341.653,62	0.952	221	716.130,449 341.653,62	222	716.131,448 341.653,615	0.999	222	716.131,448 341.653,615	223	716.131,443 341.652,615	1.0
223	716.131,443 341.652,615	224	716.130,443 341.652,62	1.0	224	716.130,443 341.652,62	225	716.130,448 341.653,62	1.0	225	716.130,448 341.653,62	226	716.130,447 341.654,572	0.952
226	716.130,447 341.654,572	227	716.123,13 341.654,604	7.317	227	716.123,13 341.654,604	228	716.119,049 341.654,669	4.082	228	716.119,049 341.654,669	229	716.098,93 341.654,722	20.119
229	716.098,93 341.654,722	230	716.092,494 341.654,694	6.436	230	716.092,494 341.654,694	231	716.092,493 341.653,637	1.057	231	716.092,493 341.653,637	232	716.093,492 341.653,632	0.999
232	716.093,492 341.653,632	233	716.093,487 341.652,632	1.0	233	716.093,487 341.652,632	234	716.092,487 341.652,637	1.0	234	716.092,487 341.652,637	235	716.092,492 341.653,637	1.0
235	716.092,492 341.653,637	236	716.092,493 341.654,694	1.057	236	716.092,493 341.654,694	237	716.081,802 341.654,647	10.691	237	716.081,802 341.654,647	238	716.078,44 341.654,717	3.363
238	716.078,44 341.654,717	239	716.075,094 341.654,6	3.348	239	716.075,094 341.654,6	240	716.054,06 341.654,846	21.035	240	716.054,06 341.654,846	241	716.054,057 341.653,629	1.217
241	716.054,057 341.653,629	242	716.055,055 341.653,624	0.998	242	716.055,055 341.653,624	243	716.055,051 341.652,624	1.0	243	716.055,051 341.652,624	244	716.054,051 341.652,629	1.0
244	716.054,051 341.652,629	245	716.054,056 341.653,629	1.0	245	716.054,056 341.653,629	246	716.054,059 341.654,846	1.217	246	716.054,059 341.654,846	247	716.050,082 341.654,892	3.977
247	716.050,082 341.654,892	248	716.036,569 341.654,807	13.513	248	716.036,569 341.654,807	249	716.029,747 341.654,764	6.822	249	716.029,747 341.654,764	250	716.015,284 341.654,632	14.464
250	716.015,284 341.654,632	1	716.016,228 341.653,203	1.713										

\*\* Lungimile segmentelor sunt determinate în planul de proiecție Stereo 70 și sunt rotunjite la 1 milimetru.

\*\*\* Distanța dintre puncte este formată din segmente cumulate ce sunt mai mici decât valoarea 1 milimetru.



**DATE DESPRE IMOBILUL NR. 2387**

Oficiul de Cadastru și Publicitate Imobiliară IALOMITA  
Biroul de Cadastru și Publicitate Imobiliară Slobozia

**A. Partea I. Descrierea imobilului**

TEREN Intravilan

Nr. CF vechi:329  
Nr. cadastral vechi:452

Adresa: Loc. Movila, Str Vasile Alecsandri, Nr. 8, Jud. Ialomita

Nr. Crt	Nr cadastral Nr. topografic	Suprafața* (mp)	Observații / Referințe
A1	21274	Din acte: 1.300 Masurata: 1.168	Sector cadastral:5 Teren imprejmuit;

**Construcții**

Crt	Nr cadastral Nr. topografic	Adresa	Observații / Referințe
A1.1	21274-C1	Loc. Movila, Str Vasile Alecsandri, Nr. 8, Jud. Ialomita	Nr. niveluri:1; S. construita la sol:9 mp; S. construita desfasurata:9 mp; C1-casa de locuit sc 9 mp
A1.2	21274-C2	Loc. Movila, Str Vasile Alecsandri, Nr. 8, Jud. Ialomita	Nr. niveluri:1; S. construita la sol:12 mp; S. construita desfasurata:12 mp; C2-magazie sc 12 mp

**B. Partea II. Proprietari și acte**

Inscrieri privitoare la dreptul de proprietate și alte drepturi reale		Referințe
<b>24583 / 24/08/2009</b>		
Act Notarial nr. 1394, din 20/08/2009 emis de BNP;		
B1	Intabulare, drept de PROPRIETATE donatie, dobandit prin Conventie, cota actuala 1/1, cota initiala 1/1 1) <b>BUTOI IULIAN</b> , casatorit <i>OBSERVATII: (provenita din conversia CF 329)</i>	A1, A1.1, A1.2

**C. Partea III. SARCINI .**

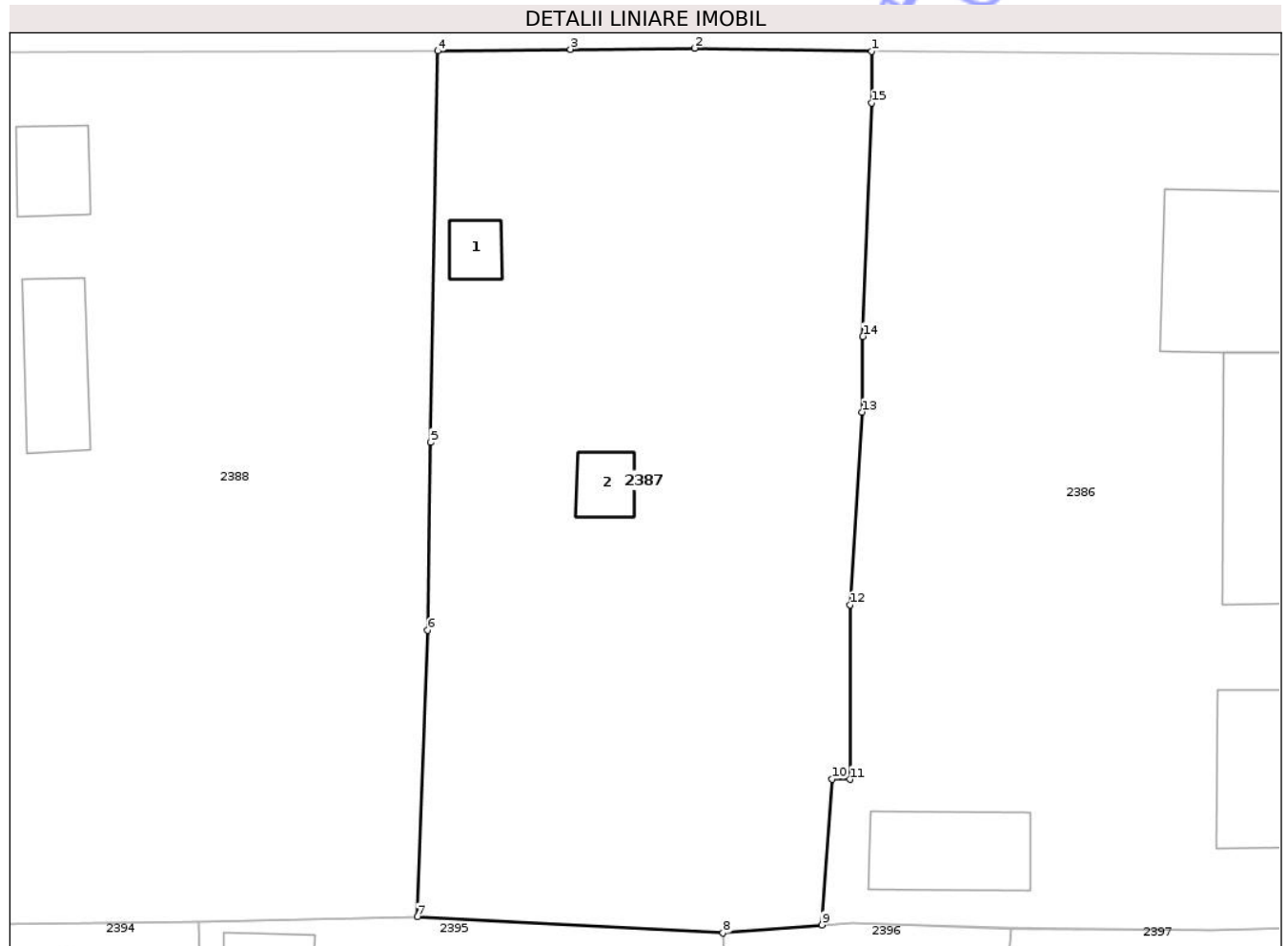
Inscrieri privind dezmembramintele dreptului de proprietate, drepturi reale de garanție și sarcini	Referințe
NU SUNT	

## Anexa Nr. 1 La Partea I

## Teren

Nr cadastral	Suprafața (mp)*	Observații / Referințe
21274	Din acte: 1.300 Masurata: 1.168	

\* Suprafața este determinată în planul de proiecție Stereo 70.



## Date referitoare la teren

Crt	Categorie folosință	Intravilan	Suprafața (mp)	Tarla	Parcelă	Nr. topo	Observații / Referințe
1	curți constructii	DA	400	110	1202-1205	-	
2	arabil	DA	768	110	1202-1205	-	

## Date referitoare la construcții

Crt	Număr	Destinație construcție	Supraf. (mp)	Situație juridică	Observații / Referințe
A1.1	21274-C1	construcții de locuințe	9	Cu acte	Nr. niveluri:1; S. construita la sol:9 mp; S. construita desfasurata:9 mp; C1-casa de locuit sc 9 mp
A1.2	21274-C2	construcții anexa	12	Cu acte	Nr. niveluri:1; S. construita la sol:12 mp; S. construita desfasurata:12 mp; C2-magazie sc 12 mp

## Lungime Segmente

1) Valorile lungimilor segmentelor sunt obținute din proiecție în plan.

Punct început	X / Y	Punct sfârșit	X / Y	Lungime segment (** (m)
1	716.165,984 341.642,66	2	716.156,082 341.642,823	9.903

Punct început	X / Y	Punct sfârșit	X / Y	Lungime segment (** (m)
2	716.156,082 341.642,823	3	716.149,132 341.642,764	6.95
3	716.149,132 341.642,764	4	716.141,706 341.642,674	7.427
4	716.141,706 341.642,674	5	716.141,307 341.620,762	21.915
5	716.141,307 341.620,762	6	716.141,139 341.610,241	10.523
6	716.141,139 341.610,241	7	716.140,57 341.594,21	16.041
7	716.140,57 341.594,21	8	716.157,672 341.593,301	17.126
8	716.157,672 341.593,301	9	716.163,218 341.593,756	5.565
9	716.163,218 341.593,756	10	716.163,769 341.601,905	8.168
10	716.163,769 341.601,905	11	716.164,768 341.601,897	0.999
11	716.164,768 341.601,897	12	716.164,793 341.611,673	9.776
12	716.164,793 341.611,673	13	716.165,467 341.622,458	10.806
13	716.165,467 341.622,458	14	716.165,501 341.626,696	4.239
14	716.165,501 341.626,696	15	716.165,984 341.639,761	13.073
15	716.165,984 341.639,761	1	716.165,984 341.642,66	2.899

\*\* Lungimile segmentelor sunt determinate în planul de proiecție Stereo 70 și sunt rotunjite la 1 milimetru.

\*\*\* Distanța dintre puncte este formată din segmente cumulate ce sunt mai mici decât valoarea 1 milimetru.



**DATE DESPRE IMOBILUL NR. 2426**

Oficiul de Cadastru și Publicitate Imobiliară IALOMITA  
Biroul de Cadastru și Publicitate Imobiliară Slobozia

**A. Partea I. Descrierea imobilului**

TEREN Intravilan

Adresa: Loc. Movila, Str Vasile Alecsandri, Jud. Ialomita

Nr. Crt	Nr cadastral Nr. topografic	Suprafața* (mp)	Observații / Referințe
A1		1	Sector cadastral:5 Teren neimprejmuit;

**Construcții**

Crt	Nr cadastral Nr. topografic	Adresa	Observații / Referințe
A1.1		Loc. Movila, Str Vasile Alecsandri, Jud. Ialomita	Nr. niveluri:1; S. construita la sol:1 mp; S. construita desfasurata:1 mp; Constructii industriale si edilitare

**B. Partea II. Proprietari și acte**

Inscrieri privitoare la dreptul de proprietate și alte drepturi reale		Referințe
/		
Act Normativ nr. 123, din 10/07/2012 emis de PARLAMENTUL ROMANIEI;		
B1	Intabulare, drept de PROPRIETATE, dobandit prin Lege, cota actuala 1/1 1) STATUL ROMAN, CIF:9999999999999	A1, A1.1

**C. Partea III. SARCINI .**

Inscrieri privind dezmembramintele dreptului de proprietate, drepturi reale de garanție și sarcini	Referințe
NU SUNT	

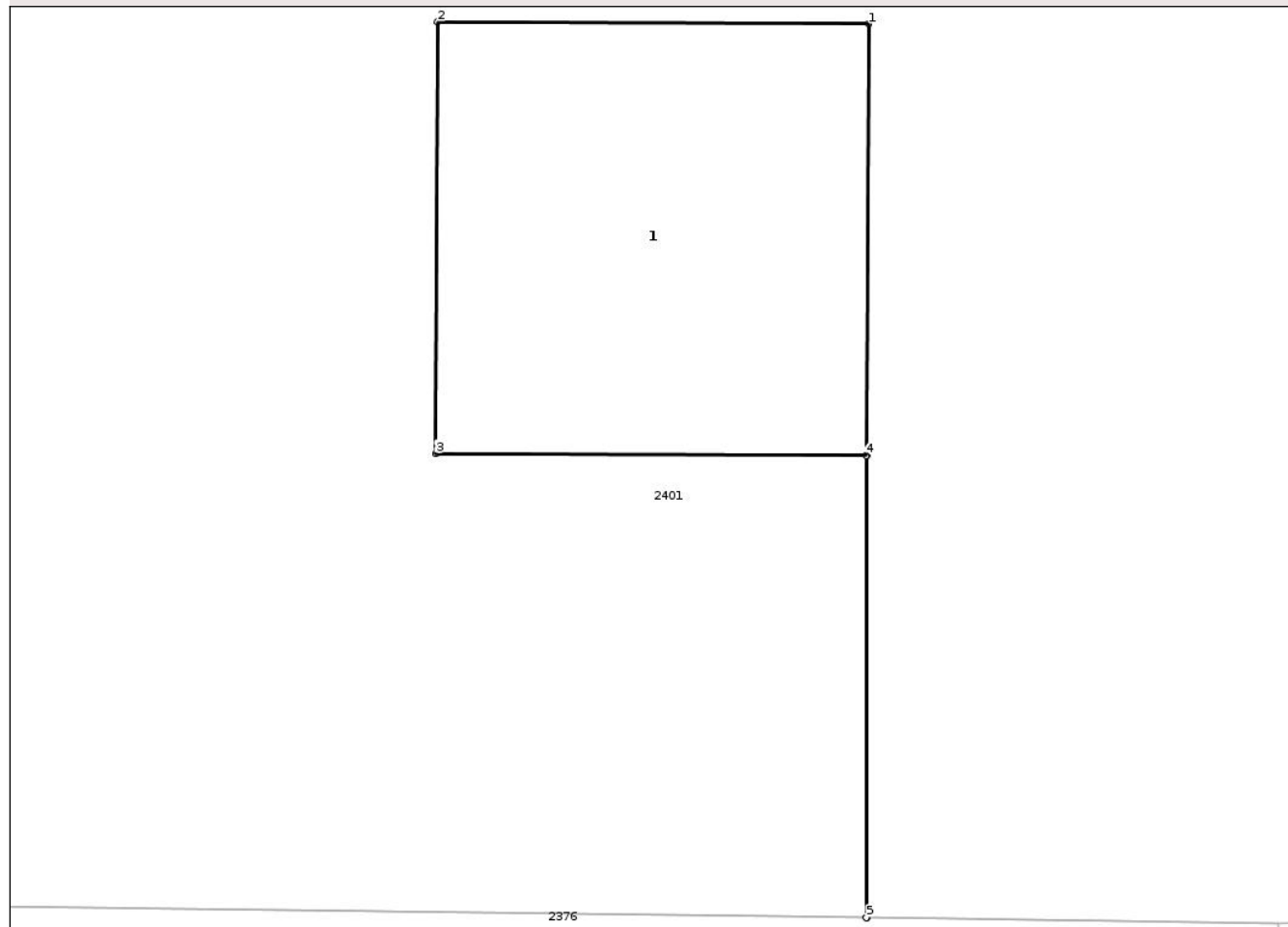
## Anexa Nr. 1 La Partea I

## Teren

Nr cadastral	Suprafaţa (mp)*	Observaţii / Referinţe
	1	

\* Suprafaţa este determinată în planul de proiecţie Stereo 70.

## DETALII LINIARE IMOBIL



## Date referitoare la teren

Crt	Categorie folosinţă	Intravilan	Suprafaţa (mp)	Tarla	Parcelă	Nr. topo	Observaţii / Referinţe
1	curti constructii	DA	1	-	1101/21	-	STALP BETON

## Date referitoare la construcţii

Crt	Număr	Destinaţie construcţie	Supraf. (mp)	Situaţie juridică	Observaţii / Referinţe
A1.1		construcţii industriale si edilitare	1	Cu acte	Nr. niveluri:1; S. construita la sol:1 mp; S. construita desfasurata:1 mp; Constructii industriale si edilitare

## Lungime Segmente

1) Valorile lungimilor segmentelor sunt obţinute din proiecţie în plan.

Punct început	X / Y	Punct sfârşit	X / Y	Lungime segment (** (m)
1	716.328,236 341.644,602	2	716.327,236 341.644,607	1.0
2	716.327,236 341.644,607	3	716.327,231 341.643,607	1.0
3	716.327,231 341.643,607	4	716.328,23 341.643,602	0.999

Punct început	X / Y	Punct sfârșit	X / Y	Lungime segment (** (m)
4	716.328,23 341.643,602	5	716.328,23 341.642,531	1.071
5	716.328,23 341.642,531	6	716.328,231 341.642,531	0.001
6	716.328,231 341.642,531	7	716.328,231 341.643,602	1.071
7	716.328,231 341.643,602	1	716.328,236 341.644,602	1.0

\*\* Lungimile segmentelor sunt determinate în planul de proiecție Stereo 70 și sunt rotunjite la 1 milimetru.

\*\*\* Distanța dintre puncte este formată din segmente cumulate ce sunt mai mici decât valoarea 1 milimetru.

Neutilizabil în Circuitul Civil



**DATE DESPRE IMOBILUL NR. 2411**

Oficiul de Cadastru și Publicitate Imobiliară IALOMITA  
Biroul de Cadastru și Publicitate Imobiliară Slobozia

**A. Partea I. Descrierea imobilului**

TEREN Intravilan

Adresa: Loc. Movila, Str Vasile Alecsandri, Jud. Ialomita

Nr. Crt	Nr cadastral Nr. topografic	Suprafața* (mp)	Observații / Referințe
A1		1	Sector cadastral:5 Teren neimprejmuit;

**Construcții**

Crt	Nr cadastral Nr. topografic	Adresa	Observații / Referințe
A1.1		Loc. Movila, Str Vasile Alecsandri, Jud. Ialomita	Nr. niveluri:1; S. construita la sol:1 mp; S. construita desfasurata:1 mp; Constructii industriale si edilitare

**B. Partea II. Proprietari și acte**

Inscrieri privitoare la dreptul de proprietate și alte drepturi reale	Referințe
/	
Act Normativ nr. 123, din 10/07/2012 emis de PARLAMENTUL ROMANIEI;	
B1	A1, A1.1
Intabulare, drept de PROPRIETATE, dobandit prin Lege, cota actuala 1/1 1) STATUL ROMAN, CIF:9999999999999	

**C. Partea III. SARCINI .**

Inscrieri privind dezmembramintele dreptului de proprietate, drepturi reale de garanție și sarcini	Referințe
NU SUNT	

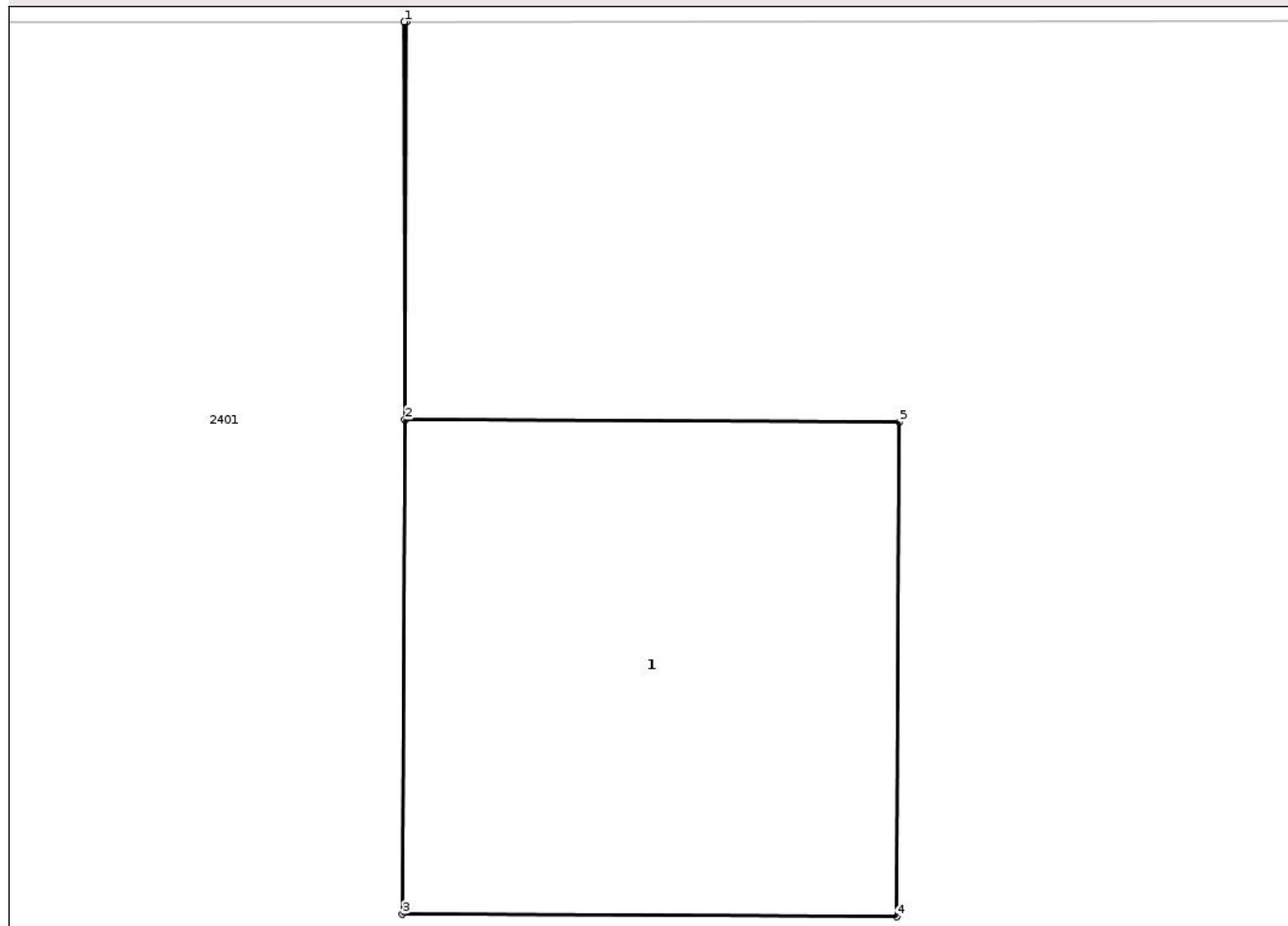
## Anexa Nr. 1 La Partea I

## Teren

Nr cadastral	Suprafaţa (mp)*	Observaţii / Referinţe
	1	

\* Suprafaţa este determinată în planul de proiecţie Stereo 70.

## DETALII LINIARE IMOBIL



## Date referitoare la teren

Crt	Categorie folosinţă	Intra vilan	Suprafaţa (mp)	Tarla	Parcelă	Nr. topo	Observaţii / Referinţe
1	curti constructii	DA	1	-	1101/6	-	STALP BETON

## Date referitoare la construcţii

Crt	Număr	Destinaţie construcţie	Supraf. (mp)	Situaţie juridică	Observaţii / Referinţe
A1.1		construcţii industriale si edilitare	1	Cu acte	Nr. niveluri:1; S. construita la sol:1 mp; S. construita desfasurata:1 mp; Constructii industriale si edilitare

## Lungime Segmente

1) Valorile lungimilor segmentelor sunt obţinute din proiecţie în plan.

Punct început	X / Y	Punct sfârşit	X / Y	Lungime segment (** (m)
1	716.209,708 341.654,206	2	716.209,709 341.653,402	0.804
2	716.209,709 341.653,402	3	716.209,704 341.652,402	1.0
3	716.209,704 341.652,402	4	716.210,704 341.652,397	1.0

Punct început	X / Y	Punct sfârșit	X / Y	Lungime segment (** (m)
4	716.210,704 341.652,397	5	716.210,709 341.653,397	1.0
5	716.210,709 341.653,397	6	716.209,71 341.653,402	0.999
6	716.209,71 341.653,402	7	716.209,713 341.654,206	0.804
7	716.209,713 341.654,206	1	716.209,708 341.654,206	0.005

\*\* Lungimile segmentelor sunt determinate în planul de proiecție Stereo 70 și sunt rotunjite la 1 milimetru.

\*\*\* Distanța dintre puncte este formată din segmente cumulate ce sunt mai mici decât valoarea 1 milimetru.

Neutilizabil în Circuitul Civil



**DATE DESPRE IMOBILUL NR. 2412**

Oficiul de Cadastru și Publicitate Imobiliară IALOMITA  
Biroul de Cadastru și Publicitate Imobiliară Slobozia

**A. Partea I. Descrierea imobilului**

TEREN Intravilan

Adresa: Loc. Movila, Str Vasile Alecsandri, Jud. Ialomita

Nr. Crt	Nr cadastral Nr. topografic	Suprafața* (mp)	Observații / Referințe
A1		1	Sector cadastral:5 Teren neimprejmuit;

**Construcții**

Crt	Nr cadastral Nr. topografic	Adresa	Observații / Referințe
A1.1		Loc. Movila, Str Vasile Alecsandri, Jud. Ialomita	Nr. niveluri:1; S. construita la sol:1 mp; S. construita desfasurata:1 mp; Constructii industriale si edilitare

**B. Partea II. Proprietari și acte**

Inscrieri privitoare la dreptul de proprietate și alte drepturi reale		Referințe
/		
Act Normativ nr. 123, din 10/07/2012 emis de PARLAMENTUL ROMANIEI;		
B1	Intabulare, drept de PROPRIETATE, dobandit prin Lege, cota actuala 1/1 1) STATUL ROMAN, CIF:9999999999999	A1, A1.1

**C. Partea III. SARCINI .**

Inscrieri privind dezmembramintele dreptului de proprietate, drepturi reale de garanție și sarcini	Referințe
NU SUNT	

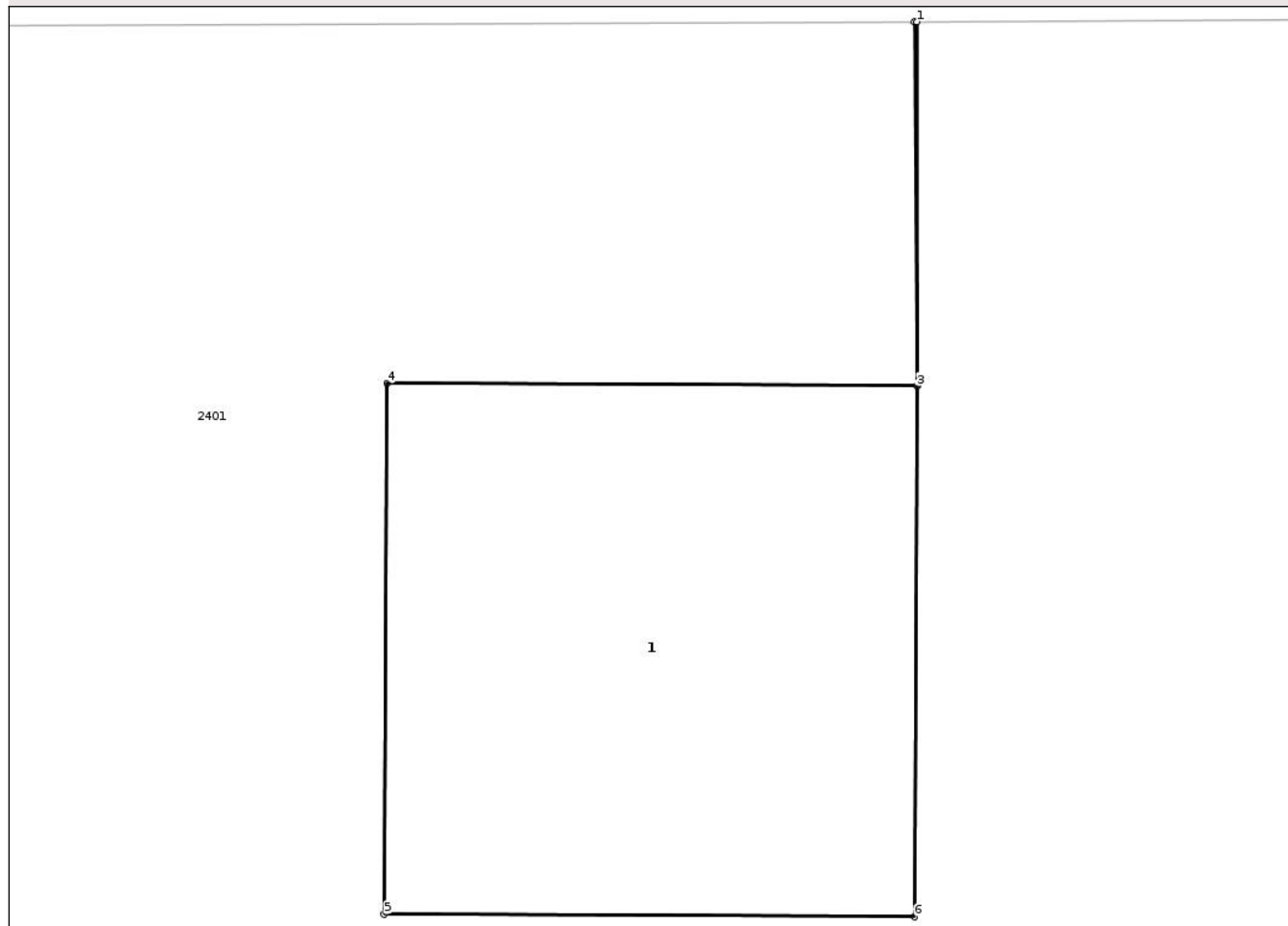
## Anexa Nr. 1 La Partea I

## Teren

Nr cadastral	Suprafața (mp)*	Observații / Referințe
	1	

\* Suprafața este determinată în planul de proiecție Stereo 70.

## DETALII LINIARE IMOBIL



## Date referitoare la teren

Crt	Categorie folosință	Intra vilan	Suprafața (mp)	Tarla	Parcelă	Nr. topo	Observații / Referințe
1	curti constructii	DA	1	-	1101/7	-	STALP BETON

## Date referitoare la construcții

Crt	Număr	Destinație construcție	Supraf. (mp)	Situație juridică	Observații / Referințe
A1.1		construcții industriale și edilitare	1	Cu acte	Nr. niveluri:1; S. construita la sol:1 mp; S. construita desfasurata:1 mp; Construcții industriale și edilitare

## Lungime Segmente

1) Valorile lungimilor segmentelor sunt obținute din proiecție în plan.

Punct început	X / Y	Punct sfârșit	X / Y	Lungime segment (** (m)
1	716.245,962 341.654,097	2	716.245,957 341.654,097	0.005
2	716.245,957 341.654,097	3	716.245,962 341.653,411	0.686
3	716.245,962 341.653,411	4	716.244,963 341.653,416	0.999

Punct început	X / Y	Punct sfârșit	X / Y	Lungime segment (** (m)
4	716.244,963 341.653,416	5	716.244,958 341.652,416	1.0
5	716.244,958 341.652,416	6	716.245,958 341.652,411	1.0
6	716.245,958 341.652,411	7	716.245,963 341.653,411	1.0
7	716.245,963 341.653,411	1	716.245,962 341.654,097	0.686

\*\* Lungimile segmentelor sunt determinate în planul de proiecție Stereo 70 și sunt rotunjite la 1 milimetru.

\*\*\* Distanța dintre puncte este formată din segmente cumulate ce sunt mai mici decât valoarea 1 milimetru.

Neutilizabil în Circuitul Civil



**DATE DESPRE IMOBILUL NR. 2342**

Oficiul de Cadastru și Publicitate Imobiliară IALOMITA  
Biroul de Cadastru și Publicitate Imobiliară Slobozia

**A. Partea I. Descrierea imobilului**

TEREN Intravilan

Nr. CF vechi:142  
Nr. cadastral vechi:317

Adresa: Loc. Movila, Str Vasile Alecsandri, Nr. 19, Jud. Ialomita

Nr. Crt	Nr cadastral Nr. topografic	Suprafața* (mp)	Observații / Referințe
A1	21814	Din acte: 2.399 Masurata: 2.470	Sector cadastral:5 Teren imprejmuit;

**Construcții**

Crt	Nr cadastral Nr. topografic	Adresa	Observații / Referințe
A1.1	21814-C1	Loc. Movila, Str Vasile Alecsandri, Nr. 19, Jud. Ialomita	Nr. niveluri:1; S. construita la sol:89 mp; S. construita desfasurata:89 mp; locuinta
A1.2	21814-C2	Loc. Movila, Str Vasile Alecsandri, Nr. 19, Jud. Ialomita	Nr. niveluri:1; S. construita la sol:21 mp; S. construita desfasurata:21 mp; sopron
A1.4	21814-C4	Loc. Movila, Str Vasile Alecsandri, Nr. 19, Jud. Ialomita	Nr. niveluri:1; S. construita la sol:50 mp; S. construita desfasurata:50 mp; garaj
A1.5	21814-C5	Loc. Movila, Str Vasile Alecsandri, Nr. 19, Jud. Ialomita	Nr. niveluri:1; S. construita la sol:28 mp; S. construita desfasurata:28 mp; sopron
A1.6	21814-C6	Loc. Movila, Str Vasile Alecsandri, Nr. 19, Jud. Ialomita	Nr. niveluri:1; S. construita la sol:89 mp; S. construita desfasurata:89 mp; saivan

**B. Partea II. Proprietari și acte**

Inscrieri privitoare la dreptul de proprietate și alte drepturi reale	Referințe	
<b>1001 / 07/06/2004</b>		
Act Notarial nr. 65, din 12/05/2004 emis de BNP Stuparu Ion (titlu proprietate nr 090022/55693 din 16.09.2002, emis de Comisia Judeteana pentru stabilirea dreptului de proprietate asupra terenurilor);		
B1	Intabulare, drept de PROPRIETATEmostenire, dobandit prin Succesiune, cota actuala 1/1, cota initiala 1/1 1) FRIGEA IONEL-FLORIN	A1
B2	Intabulare, drept de PROPRIETATEmostenire, dobandit prin Succesiune, cota actuala 1/2, cota initiala 1/2 1) FRIGEA IONEL-FLORIN	A1.1, A1.2, A1.4, A1.5, A1.6
<b>1006 / 08/06/2004</b>		
Act Notarial nr. 965, din 08/06/2004 emis de BNP Stuparu Ion;		
B3	Intabulare, drept de PROPRIETATEcumparare, dobandit prin Conventie, cota actuala 1/2, cota initiala 1/2 1) FRIGEA CHIVUTA 2) FRIGEA IONEL-FLORIN, casatorit cu	A1.1, A1.2, A1.4, A1.5, A1.6

**C. Partea III. SARCINI .**

Inscrieri privind dezmembramintele dreptului de proprietate, drepturi reale de garanție și sarcini	Referințe
NU SUNT	

## Anexa Nr. 1 La Partea I

## Teren

Nr cadastral	Suprafața (mp)*	Observații / Referințe
21814	Din acte: 2.399 Masurata: 2.470	

\* Suprafața este determinată în planul de proiecție Stereo 70.



## Date referitoare la teren

Crt	Categorie folosință	Intra vilan	Suprafața (mp)	Tarla	Parcelă	Nr. topo	Observații / Referințe
1	curți constructii	DA	688	105	1051/1, 1051/2, 1052,1053	-	
2	arabil	DA	180	105	1051/1, 1051/2, 1052,1053	-	
3	vie	DA	581	105	1051/1, 1051/2, 1052,1053	-	
4	vie	DA	603	105	1051/1, 1051/2, 1052,1053	-	
5	livada	DA	418	105	1051/1, 1051/2, 1052,1053	-	

## Date referitoare la construcții

Crt	Număr	Destinație construcție	Supraf. (mp)	Situație juridică	Observații / Referințe
A1.1	21814-C1	construcții de locuințe	89	Cu acte	Nr. niveluri:1; S. construita la sol:89 mp; S. construita desfasurata:89 mp; locuinta
A1.2	21814-C2	construcții anexa	21	Cu acte	Nr. niveluri:1; S. construita la sol:21 mp; S. construita desfasurata:21 mp; sopron

Crt	Număr	Destinație construcție	Supraf. (mp)	Situație juridică	Observații / Referințe
A1.4	21814-C4	construcții anexa	50	Cu acte	Nr. niveluri:1; S. construita la sol:50 mp; S. construita desfasurata:50 mp; garaj
A1.5	21814-C5	construcții anexa	28	Cu acte	Nr. niveluri:1; S. construita la sol:28 mp; S. construita desfasurata:28 mp; sopron
A1.6	21814-C6	construcții anexa	89	Cu acte	Nr. niveluri:1; S. construita la sol:89 mp; S. construita desfasurata:89 mp; saivan

**Lungime Segmente**

1) Valorile lungimilor segmentelor sunt obținute din proiecție în plan.

Punct început	X / Y	Punct sfârșit	X / Y	Lungime segment (** (m))
1	716.245,962 341.654,097	2	716.267,508 341.654,197	21.546
2	716.267,508 341.654,197	3	716.267,478 341.680,992	26.795
3	716.267,478 341.680,992	4	716.267,541 341.694,343	13.351
4	716.267,541 341.694,343	5	716.267,554 341.705,545	11.202
5	716.267,554 341.705,545	6	716.267,45 341.716,373	10.828
6	716.267,45 341.716,373	7	716.267,403 341.732,381	16.008
7	716.267,403 341.732,381	8	716.267,386 341.738,031	5.65
8	716.267,386 341.738,031	9	716.267,33 341.753,258	15.227
9	716.267,33 341.753,258	10	716.251,857 341.753,608	15.477
10	716.251,857 341.753,608	11	716.242,907 341.753,72	8.951
11	716.242,907 341.753,72	12	716.242,793 341.746,691	7.03
12	716.242,793 341.746,691	13	716.242,774 341.736,689	10.002
13	716.242,774 341.736,689	14	716.242,468 341.705,052	31.638
14	716.242,468 341.705,052	15	716.242,649 341.678,195	26.858
15	716.242,649 341.678,195	16	716.242,364 341.654,08	24.117
16	716.242,364 341.654,08	17	716.245,957 341.654,097	3.593
17	716.245,957 341.654,097	1	716.245,962 341.654,097	0.005

\*\* Lungimile segmentelor sunt determinate în planul de proiecție Stereo 70 și sunt rotunjite la 1 milimetru.

\*\*\* Distanța dintre puncte este formată din segmente cumulate ce sunt mai mici decât valoarea 1 milimetru.





## DATE DESPRE IMOBILUL NR. 2356

Oficiul de Cadastru și Publicitate Imobiliară IALOMITA  
Biroul de Cadastru și Publicitate Imobiliară Slobozia

## A. Partea I. Descrierea imobilului

TEREN Intravilan

Adresa: Loc. Movila, Str Vasile Alecsandri, Nr. 41, Jud. Ialomita

Nr. Crt	Nr cadastral Nr. topografic	Suprafața* (mp)	Observații / Referințe
A1	22147	1.274	Sector cadastral:5 Teren împrejmuit;

## Construcții

Crt	Nr cadastral Nr. topografic	Adresa	Observații / Referințe
A1.1	22147-C1	Loc. Movila, Str Vasile Alecsandri, Nr. 41, Jud. Ialomita	Nr. niveluri:1; S. construita la sol:65 mp; S. construita desfasurata:65 mp; suprafata construita desfasurata casa de locuit P = 65 mp, an construire = 1960
A1.2	22147-C2	Loc. Movila, Str Vasile Alecsandri, Nr. 41, Jud. Ialomita	Nr. niveluri:1; S. construita la sol:30 mp; S. construita desfasurata:30 mp; suprafata construita desfasurata anexa P = 30 mp, an construire = 1965
A1.3	22147-C3	Loc. Movila, Str Vasile Alecsandri, Nr. 41, Jud. Ialomita	Nr. niveluri:1; S. construita la sol:48 mp; S. construita desfasurata:48 mp; suprafata construita desfasurata anexa P = 48 mp, an construire = 1965
A1.4	22147-C4	Loc. Movila, Str Vasile Alecsandri, Nr. 41, Jud. Ialomita	Nr. niveluri:1; S. construita la sol:16 mp; S. construita desfasurata:16 mp; suprafata construita desfasurata anexa P = 16 mp, an construire = 1965

## B. Partea II. Proprietari și acte

Inscrieri privitoare la dreptul de proprietate și alte drepturi reale		Referințe
<b>91988 / 16/06/2023</b>		
Act Notarial nr. 62, din 12/04/2023 emis de BNP DINCA MIRELA LUMINITA (act administrativ nr 2186 din 23.05.2023, emis de PRIMARIA MOVILA;act notarial nr 61 din 12.04.2023, emis de BNP DINCA MIRELA LUMINITA);		
B1	Intabulare, drept de PROPRIETATE, dobandit prin Succesiune, cota actuala 1/1, cota initiala 1/1 1) CIOINARU DANIEL	A1, A1.1, A1.2, A1.3, A1.4

## C. Partea III. SARCINI .

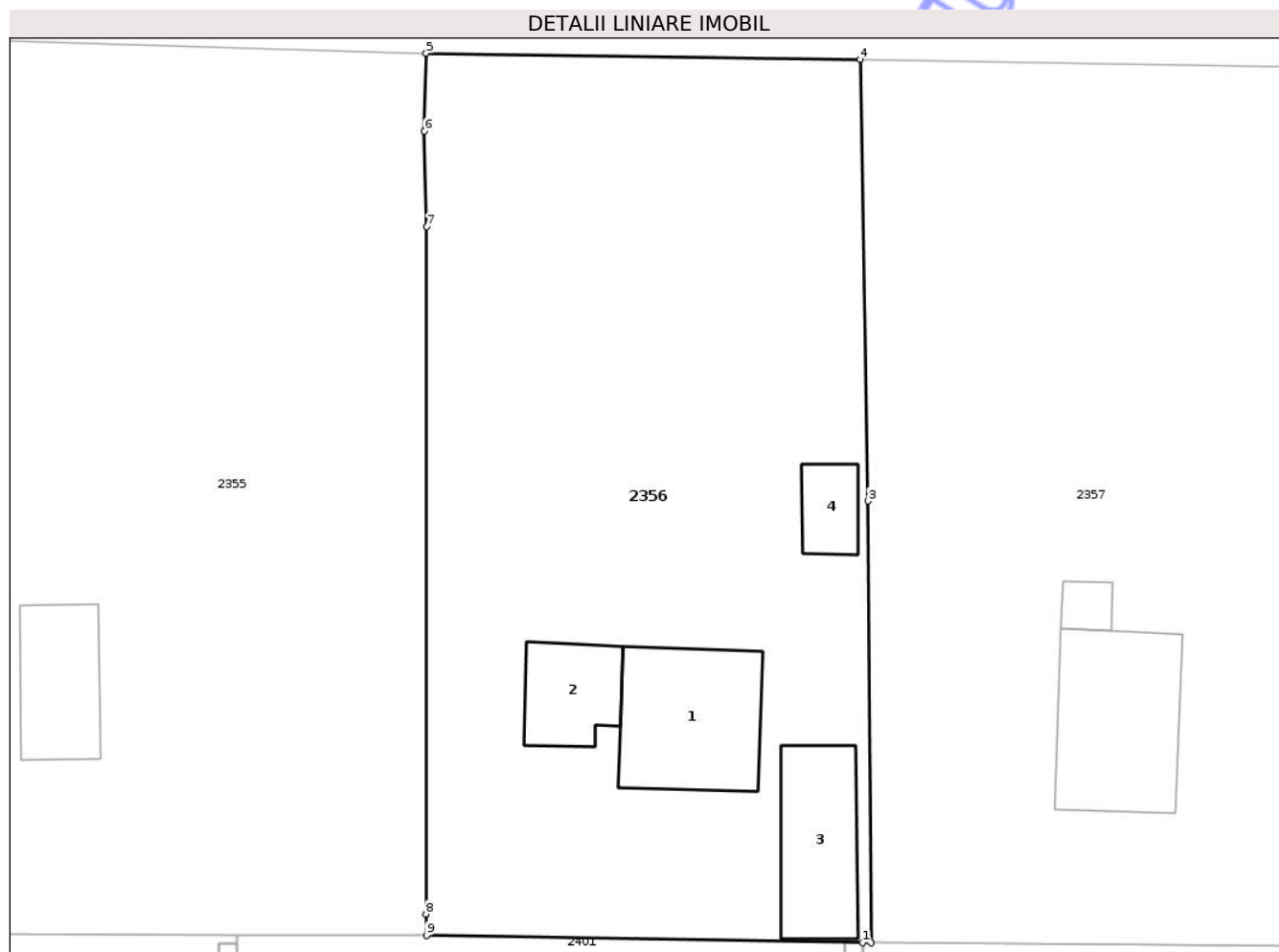
Inscrieri privind dezmembramintele dreptului de proprietate, drepturi reale de garanție și sarcini	Referințe
NU SUNT	

## Anexa Nr. 1 La Partea I

## Teren

Nr cadastral	Suprafața (mp)*	Observații / Referințe
22147	1.274	

\* Suprafața este determinată în planul de proiecție Stereo 70.



## Date referitoare la teren

Crt	Categorie folosință	Intra vilan	Suprafața (mp)	Tarla	Parcelă	Nr. topo	Observații / Referințe
1	curți construcții	DA	474	106	1094	-	
2	arabil	DA	800	106	1092-1093-1095-1095/1	-	

## Date referitoare la construcții

Crt	Număr	Destinație construcție	Supraf. (mp)	Situație juridică	Observații / Referințe
A1.1	22147-C1	construcții de locuințe	65	Cu acte	Nr. niveluri:1; S. construită la sol:65 mp; S. construită desfășurată:65 mp; suprafața construită desfășurată casa de locuit P = 65 mp, an construire = 1960
A1.2	22147-C2	construcții anexa	30	Cu acte	Nr. niveluri:1; S. construită la sol:30 mp; S. construită desfășurată:30 mp; suprafața construită desfășurată anexa P = 30 mp, an construire = 1965
A1.3	22147-C3	construcții anexa	48	Cu acte	Nr. niveluri:1; S. construită la sol:48 mp; S. construită desfășurată:48 mp; suprafața construită desfășurată anexa P = 48 mp, an construire = 1965
A1.4	22147-C4	construcții anexa	16	Cu acte	Nr. niveluri:1; S. construită la sol:16 mp; S. construită desfășurată:16 mp; suprafața construită desfășurată anexa P = 16 mp, an construire = 1965

**Lungime Segmente**

1) Valorile lungimilor segmentelor sunt obținute din proiecție în plan.

Punct început	X / Y	Punct sfârșit	X / Y	Lungime segment (** (m)
1	716.591,578 341.652,811	2	716.592,033 341.652,803	0.455
2	716.592,033 341.652,803	3	716.591,867 341.678,078	25.276
3	716.591,867 341.678,078	4	716.591,418 341.703,351	25.277
4	716.591,418 341.703,351	5	716.566,565 341.703,696	24.855
5	716.566,565 341.703,696	6	716.566,475 341.699,244	4.453
6	716.566,475 341.699,244	7	716.566,613 341.693,774	5.472
7	716.566,613 341.693,774	8	716.566,564 341.654,439	39.335
8	716.566,564 341.654,439	9	716.566,594 341.653,234	1.205
9	716.566,594 341.653,234	1	716.591,578 341.652,811	24.988

\*\* Lungimile segmentelor sunt determinate în planul de proiecție Stereo 70 și sunt rotunjite la 1 milimetru.

\*\*\* Distanța dintre puncte este formată din segmente cumulate ce sunt mai mici decât valoarea 1 milimetru.



**DATE DESPRE IMOBILUL NR. 2428**

Oficiul de Cadastru și Publicitate Imobiliară IALOMITA  
Biroul de Cadastru și Publicitate Imobiliară Slobozia

**A. Partea I. Descrierea imobilului**

TEREN Intravilan

Adresa: Loc. Movila, Str Vasile Alecsandri, Jud. Ialomita

Nr. Crt	Nr cadastral Nr. topografic	Suprafața* (mp)	Observații / Referințe
A1		1	Sector cadastral:5 Teren neimprejmuit;

**Construcții**

Crt	Nr cadastral Nr. topografic	Adresa	Observații / Referințe
A1.1		Loc. Movila, Str Vasile Alecsandri, Jud. Ialomita	Nr. niveluri:1; S. construita la sol:1 mp; S. construita desfasurata:1 mp; Constructii industriale si edilitare

**B. Partea II. Proprietari și acte**

Inscrieri privitoare la dreptul de proprietate și alte drepturi reale		Referințe
/		
Act Normativ nr. 123, din 10/07/2012 emis de PARLAMENTUL ROMANIEI;		
B1	Intabulare, drept de PROPRIETATE, dobandit prin Lege, cota actuala 1/1 1) STATUL ROMAN, CIF:9999999999999	A1, A1.1

**C. Partea III. SARCINI .**

Inscrieri privind dezmembramintele dreptului de proprietate, drepturi reale de garanție și sarcini	Referințe
NU SUNT	

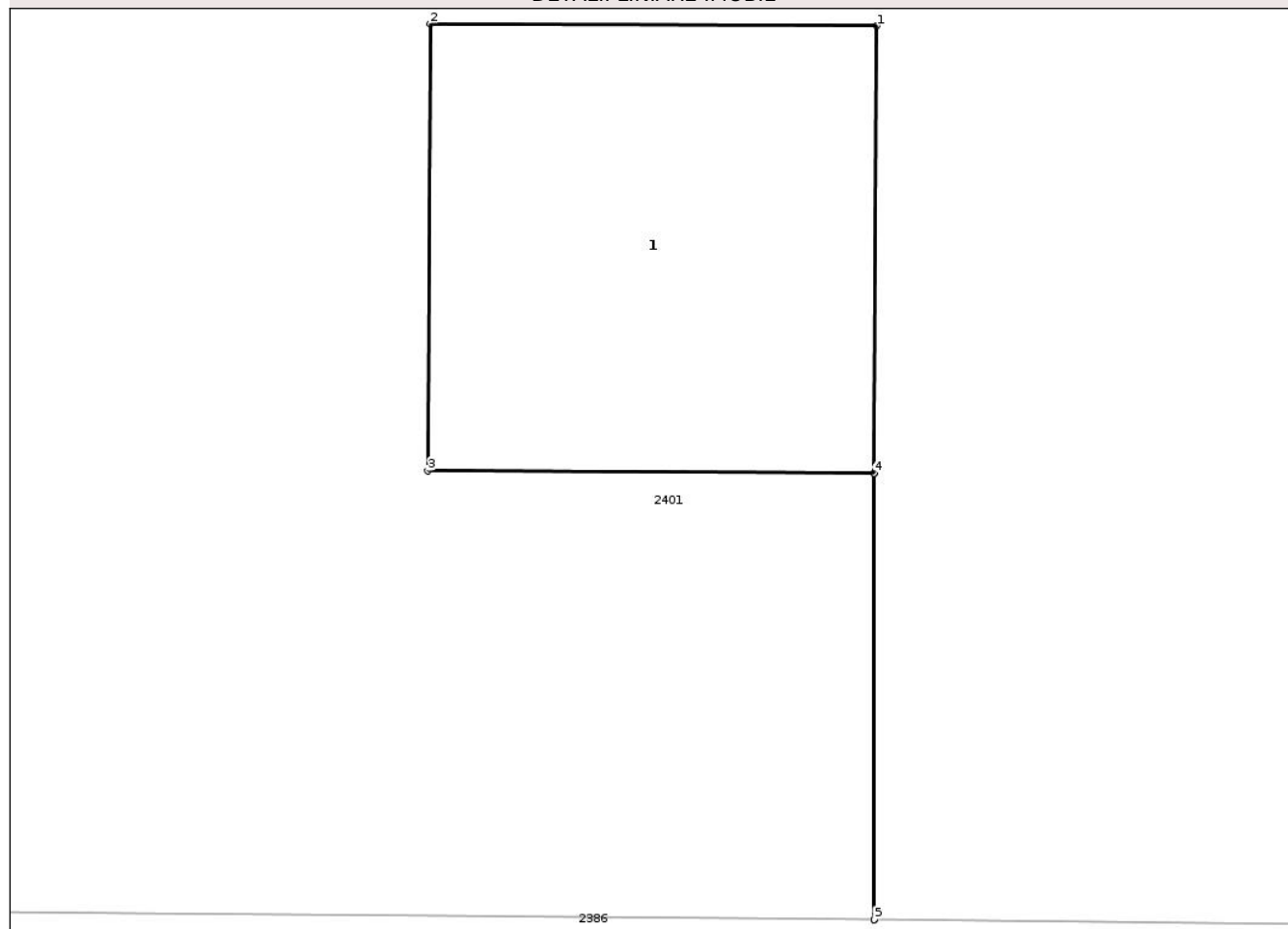
## Anexa Nr. 1 La Partea I

## Teren

Nr cadastral	Suprafaţa (mp)*	Observaţii / Referinţe
	1	

\* Suprafaţa este determinată în planul de proiecţie Stereo 70.

## DETALII LINIARE IMOBIL



## Date referitoare la teren

Crt	Categorie folosinţă	Intravilan	Suprafaţa (mp)	Tarla	Parcelă	Nr. topo	Observaţii / Referinţe
1	curti constructii	DA	1	-	1101/23	-	STALP BETON

## Date referitoare la construcţii

Crt	Număr	Destinaţie construcţie	Supraf. (mp)	Situaţie juridică	Observaţii / Referinţe
A1.1		construcţii industriale si edilitare	1	Cu acte	Nr. niveluri:1; S. construita la sol:1 mp; S. construita desfasurata:1 mp; Constructii industriale si edilitare

## Lungime Segmente

1) Valorile lungimilor segmentelor sunt obţinute din proiecţie în plan.

Punct început	X / Y	Punct sfârşit	X / Y	Lungime segment (** (m)
1	716.173,856 341.644,588	2	716.172,856 341.644,593	1.0
2	716.172,856 341.644,593	3	716.172,851 341.643,593	1.0
3	716.172,851 341.643,593	4	716.173,85 341.643,588	0.999

Punct început	X / Y	Punct sfârșit	X / Y	Lungime segment (** (m)
4	716.173,85 341.643,588	5	716.173,85 341.642,589	0.999
5	716.173,85 341.642,589	6	716.173,851 341.642,589	0.001
6	716.173,851 341.642,589	7	716.173,851 341.643,588	0.999
7	716.173,851 341.643,588	1	716.173,856 341.644,588	1.0

\*\* Lungimile segmentelor sunt determinate în planul de proiecție Stereo 70 și sunt rotunjite la 1 milimetru.

\*\*\* Distanța dintre puncte este formată din segmente cumulate ce sunt mai mici decât valoarea 1 milimetru.

Neutilizabil în Circuitul Civil



**DATE DESPRE IMOBILUL NR. 2408**

Oficiul de Cadastru și Publicitate Imobiliară IALOMITA  
Biroul de Cadastru și Publicitate Imobiliară Slobozia

**A. Partea I. Descrierea imobilului**

TEREN Intravilan

Adresa: Loc. Movila, Str Vasile Alecsandri, Jud. Ialomita

Nr. Crt	Nr cadastral Nr. topografic	Suprafața* (mp)	Observații / Referințe
A1		1	Sector cadastral:5 Teren neimprejmuit;

**Construcții**

Crt	Nr cadastral Nr. topografic	Adresa	Observații / Referințe
A1.1		Loc. Movila, Str Vasile Alecsandri, Jud. Ialomita	Nr. niveluri:1; S. construita la sol:1 mp; S. construita desfasurata:1 mp; Constructii industriale si edilitare

**B. Partea II. Proprietari și acte**

Inscrieri privitoare la dreptul de proprietate și alte drepturi reale	Referințe
/	
Act Normativ nr. 123, din 10/07/2012 emis de PARLAMENTUL ROMANIEI;	
B1	A1, A1.1
Intabulare, drept de PROPRIETATE, dobandit prin Lege, cota actuala 1/1 1) STATUL ROMAN, CIF:9999999999999	

**C. Partea III. SARCINI .**

Inscrieri privind dezmembramintele dreptului de proprietate, drepturi reale de garanție și sarcini	Referințe
NU SUNT	


## Anexa Nr. 1 La Partea I

## Teren

Nr cadastral	Suprafața (mp)*	Observații / Referințe
	1	

\* Suprafața este determinată în planul de proiecție Stereo 70.

## DETALII LINIARE IMOBIL



## Date referitoare la teren

Crt	Categorie folosință	Intra vilan	Suprafața (mp)	Tarla	Parcelă	Nr. topo	Observații / Referințe
1	curti constructii	DA	1	-	1101/3	-	STALP BETON

## Date referitoare la construcții

Crt	Număr	Destinație construcție	Supraf. (mp)	Situație juridică	Observații / Referințe
A1.1		construcții industriale și edilitare	1	Cu acte	Nr. niveluri:1; S. construita la sol:1 mp; S. construita desfasurata:1 mp; Construcții industriale și edilitare

## Lungime Segmente

1) Valorile lungimilor segmentelor sunt obținute din proiecție în plan.

Punct început	X / Y	Punct sfârșit	X / Y	Lungime segment (** (m)
1	716.092,493 341.653,637	2	716.092,487 341.652,637	1.0
2	716.092,487 341.652,637	3	716.093,487 341.652,632	1.0
3	716.093,487 341.652,632	4	716.093,492 341.653,632	1.0

Punct început	X / Y	Punct sfârșit	X / Y	Lungime segment (** (m)
4	716.093,492 341.653,632	1	716.092,493 341.653,637	0.999

\*\* Lungimile segmentelor sunt determinate în planul de proiecție Stereo 70 și sunt rotunjite la 1 milimetru.

\*\*\* Distanța dintre puncte este formată din segmente cumulate ce sunt mai mici decât valoarea 1 milimetru.

Neutilizabil în Circuitul Civil



**DATE DESPRE IMOBILUL NR. 2418**

Oficiul de Cadastru și Publicitate Imobiliară IALOMITA  
Biroul de Cadastru și Publicitate Imobiliară Slobozia

**A. Partea I. Descrierea imobilului**

TEREN Intravilan

Adresa: Loc. Movila, Str Vasile Alecsandri, Jud. Ialomita

Nr. Crt	Nr cadastral Nr. topografic	Suprafața* (mp)	Observații / Referințe
A1		1	Sector cadastral:5 Teren neimprejmuit;

**Construcții**

Crt	Nr cadastral Nr. topografic	Adresa	Observații / Referințe
A1.1		Loc. Movila, Str Vasile Alecsandri, Jud. Ialomita	Nr. niveluri:1; S. construita la sol:1 mp; S. construita desfasurata:1 mp; Constructii industriale si edilitare

**B. Partea II. Proprietari și acte**

Inscrieri privitoare la dreptul de proprietate și alte drepturi reale	Referințe
/	
Act Normativ nr. 123, din 10/07/2012 emis de PARLAMENTUL ROMANIEI;	
B1	A1, A1.1
Intabulare, drept de PROPRIETATE, dobandit prin Lege, cota actuala 1/1 1) STATUL ROMAN, CIF:999999999999	

**C. Partea III. SARCINI .**

Inscrieri privind dezmembramintele dreptului de proprietate, drepturi reale de garanție și sarcini	Referințe
NU SUNT	


## Anexa Nr. 1 La Partea I

## Teren

Nr cadastral	Suprafața (mp)*	Observații / Referințe
	1	

\* Suprafața este determinată în planul de proiecție Stereo 70.

## DETALII LINIARE IMOBIL



## Date referitoare la teren

Crt	Categorie folosință	Intra vilan	Suprafața (mp)	Tarla	Parcelă	Nr. topo	Observații / Referințe
1	curti constructii	DA	1	-	1101/13	-	STALP BETON

## Date referitoare la construcții

Crt	Număr	Destinație construcție	Supraf. (mp)	Situație juridică	Observații / Referințe
A1.1		construcții industriale și edilitare	1	Cu acte	Nr. niveluri:1; S. construita la sol:1 mp; S. construita desfasurata:1 mp; Construcții industriale și edilitare

## Lungime Segmente

1) Valorile lungimilor segmentelor sunt obținute din proiecție în plan.

Punct început	X / Y	Punct sfârșit	X / Y	Lungime segment (** (m)
1	716.475,368 341.653,167	2	716.475,362 341.652,167	1.0
2	716.475,362 341.652,167	3	716.476,362 341.652,162	1.0
3	716.476,362 341.652,162	4	716.476,367 341.653,162	1.0

Punct început	X / Y	Punct sfârșit	X / Y	Lungime segment (** (m)
4	716.476,367 341.653,162	1	716.475,368 341.653,167	0.999

\*\* Lungimile segmentelor sunt determinate în planul de proiecție Stereo 70 și sunt rotunjite la 1 milimetru.

\*\*\* Distanța dintre puncte este formată din segmente cumulate ce sunt mai mici decât valoarea 1 milimetru.

Neutilizabil în Circuitul Civil



**DATE DESPRE IMOBILUL NR. 2386**

Oficiul de Cadastru și Publicitate Imobiliară IALOMITA  
Biroul de Cadastru și Publicitate Imobiliară Slobozia

**A. Partea I. Descrierea imobilului**

TEREN Intravilan

Adresa: Loc. Movila, Str Vasile Alecsandri, Nr. 10, Jud. Ialomita

Nr. Crt	Nr cadastral Nr. topografic	Suprafața* (mp)	Observații / Referințe
A1		Din acte: 1.200 Masurata: 1.257	Sector cadastral:5 Teren imprejmuit;

**Construcții**

Crt	Nr cadastral Nr. topografic	Adresa	Observații / Referințe
A1.1		Loc. Movila, Str Vasile Alecsandri, Nr. 10, Jud. Ialomita	Nr. niveluri:1; S. construita la sol:65 mp; S. construita desfasurata:65 mp; Constructie locuinta
A1.2		Loc. Movila, Str Vasile Alecsandri, Nr. 10, Jud. Ialomita	Nr. niveluri:1; S. construita la sol:52 mp; S. construita desfasurata:52 mp; Anexa
A1.3		Loc. Movila, Str Vasile Alecsandri, Nr. 10, Jud. Ialomita	Nr. niveluri:1; S. construita la sol:38 mp; S. construita desfasurata:38 mp; Anexa
A1.4		Loc. Movila, Str Vasile Alecsandri, Nr. 10, Jud. Ialomita	Nr. niveluri:1; S. construita la sol:39 mp; S. construita desfasurata:39 mp; Anexa

**B. Partea II. Proprietari și acte**

Inscrieri privitoare la dreptul de proprietate și alte drepturi reale		Referințe
/		
Act Administrativ nr. 88855, din 02/09/1992 emis de CJSIPT IALOMITA;		
B1	Intabulare, drept de PROPRIETATE, dobandit prin Reconstituire, cota actuala 1/1 1) STANESCU GHEORGHE	A1
Act Administrativ nr. 5701, din 12/12/2025 emis de PRIMARIA COMUNEI MOVILA;		
B2	Intabulare, drept de PROPRIETATE, dobandit prin Lege, cota actuala 1/1 1) STANESCU GHEORGHE	A1.1, A1.2, A1.3, A1.4

**C. Partea III. SARCINI .**

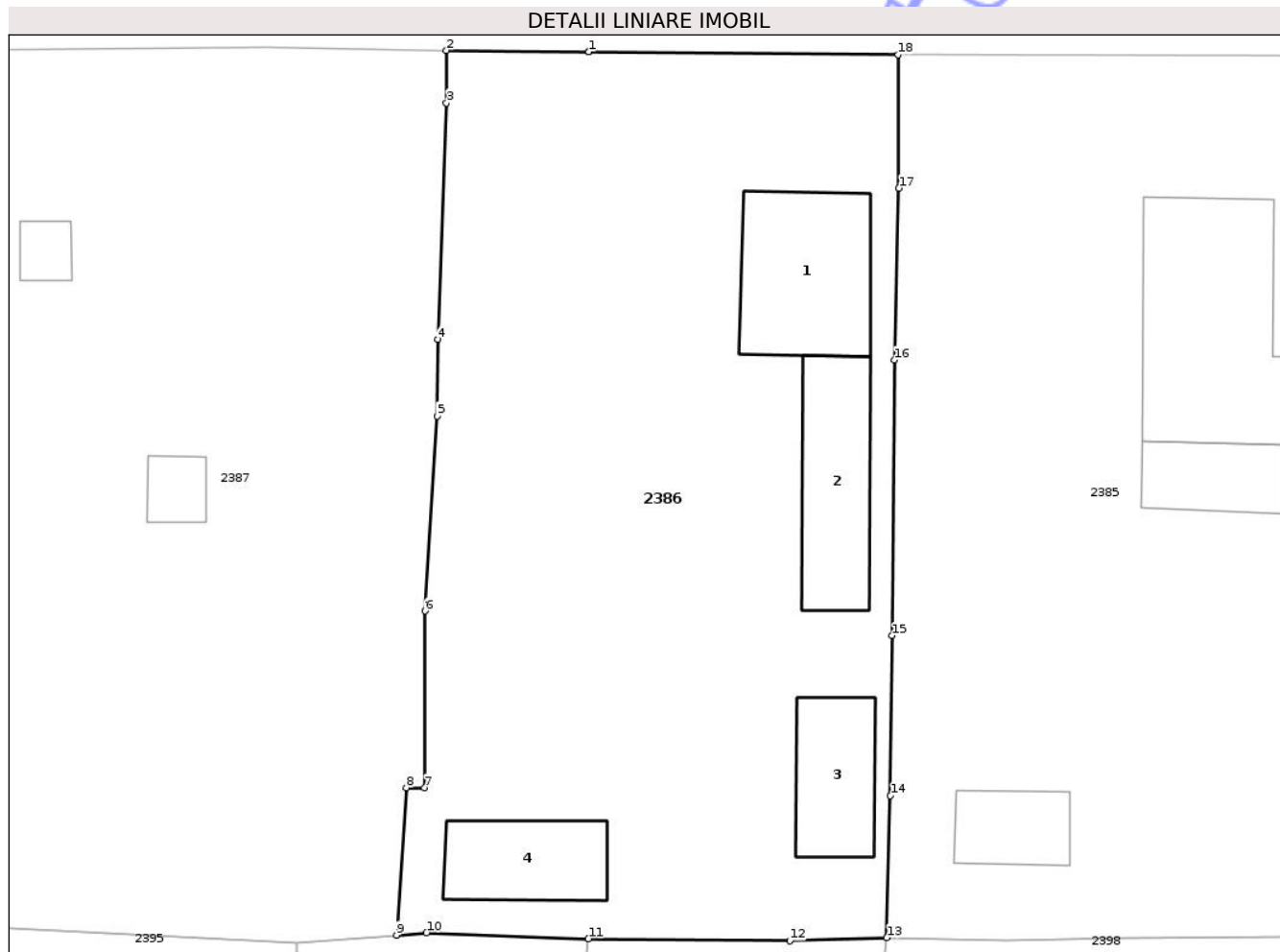
Inscrieri privind dezmembramintele dreptului de proprietate, drepturi reale de garanție și sarcini	Referințe
NU SUNT	

## Anexa Nr. 1 La Partea I

## Teren

Nr cadastral	Suprafața (mp)*	Observații / Referințe
	Din acte: 1.200 Masurata: 1.257	

\* Suprafața este determinată în planul de proiecție Stereo 70.



## Date referitoare la teren

Crt	Categorie folosință	Intra vilan	Suprafața (mp)	Tarla	Parcelă	Nr. topo	Observații / Referințe
1	curți constructii	DA	400	110	1200	-	
2	arabil	DA	857	110	1201-1201/1-1201/2	-	

## Date referitoare la construcții

Crt	Număr	Destinație construcție	Supraf. (mp)	Situație juridică	Observații / Referințe
A1.1		construcții de locuințe	65	Cu acte	Nr. niveluri:1; S. construita la sol:65 mp; S. construita desfasurata:65 mp; Construcție locuința
A1.2		construcții anexa	52	Cu acte	Nr. niveluri:1; S. construita la sol:52 mp; S. construita desfasurata:52 mp; Anexa
A1.3		construcții anexa	38	Cu acte	Nr. niveluri:1; S. construita la sol:38 mp; S. construita desfasurata:38 mp; Anexa
A1.4		construcții anexa	39	Cu acte	Nr. niveluri:1; S. construita la sol:39 mp; S. construita desfasurata:39 mp; Anexa

## Lungime Segmente

1) Valorile lungimilor segmentelor sunt obținute din proiecție în plan.

Punct început	X / Y	Punct sfârșit	X / Y	Lungime segment (** (m)
1	716.173,85 341.642,589	2	716.165,984 341.642,66	7.866
2	716.165,984 341.642,66	3	716.165,984 341.639,761	2.899
3	716.165,984 341.639,761	4	716.165,501 341.626,696	13.074
4	716.165,501 341.626,696	5	716.165,467 341.622,458	4.238
5	716.165,467 341.622,458	6	716.164,793 341.611,673	10.806
6	716.164,793 341.611,673	7	716.164,768 341.601,897	9.776
7	716.164,768 341.601,897	8	716.163,769 341.601,905	0.999
8	716.163,769 341.601,905	9	716.163,218 341.593,756	8.168
9	716.163,218 341.593,756	10	716.164,875 341.593,892	1.663
10	716.164,875 341.593,892	11	716.173,833 341.593,56	8.964
11	716.173,833 341.593,56	12	716.184,973 341.593,439	11.141
12	716.184,973 341.593,439	13	716.190,328 341.593,614	5.358
13	716.190,328 341.593,614	14	716.190,531 341.601,461	7.85
14	716.190,531 341.601,461	15	716.190,614 341.610,311	8.85
15	716.190,614 341.610,311	16	716.190,753 341.625,55	15.24
16	716.190,753 341.625,55	17	716.190,997 341.635,046	9.499
17	716.190,997 341.635,046	18	716.190,948 341.642,435	7.389
18	716.190,948 341.642,435	19	716.173,851 341.642,589	17.098
19	716.173,851 341.642,589	1	716.173,85 341.642,589	0.001

\*\* Lungimile segmentelor sunt determinate în planul de proiecție Stereo 70 și sunt rotunjite la 1 milimetru.

\*\*\* Distanța dintre puncte este formată din segmente cumulate ce sunt mai mici decât valoarea 1 milimetru.



**DATE DESPRE IMOBILUL NR. 2333**

Oficiul de Cadastru și Publicitate Imobiliară IALOMITA  
Biroul de Cadastru și Publicitate Imobiliară Slobozia

**A. Partea I. Descrierea imobilului**

TEREN Intravilan

Adresa: Loc. Movila, Str Vasile Alecsandri, Nr. 5, Jud. Ialomita

Nr. Crt	Nr cadastral Nr. topografic	Suprafața* (mp)	Observații / Referințe
A1		1.186	Sector cadastral:5 Teren împrejmuit;

**B. Partea II. Proprietari și acte**

Inscrieri privitoare la dreptul de proprietate și alte drepturi reale		Referințe
/		
Act Normativ nr. 7, din 13/03/1996 emis de Parlamentul Romaniei (,art.13);		
B1	Inscrierea posesiei, drept de PROPRIETATE, dobandit prin Lege, cota actuala 1/1 1) NEIDENTIFICAT NEIDENTIFICAT	A1
B2	Se notează mențiunea de proprietar neidentificat.	A1

**C. Partea III. SARCINI .**

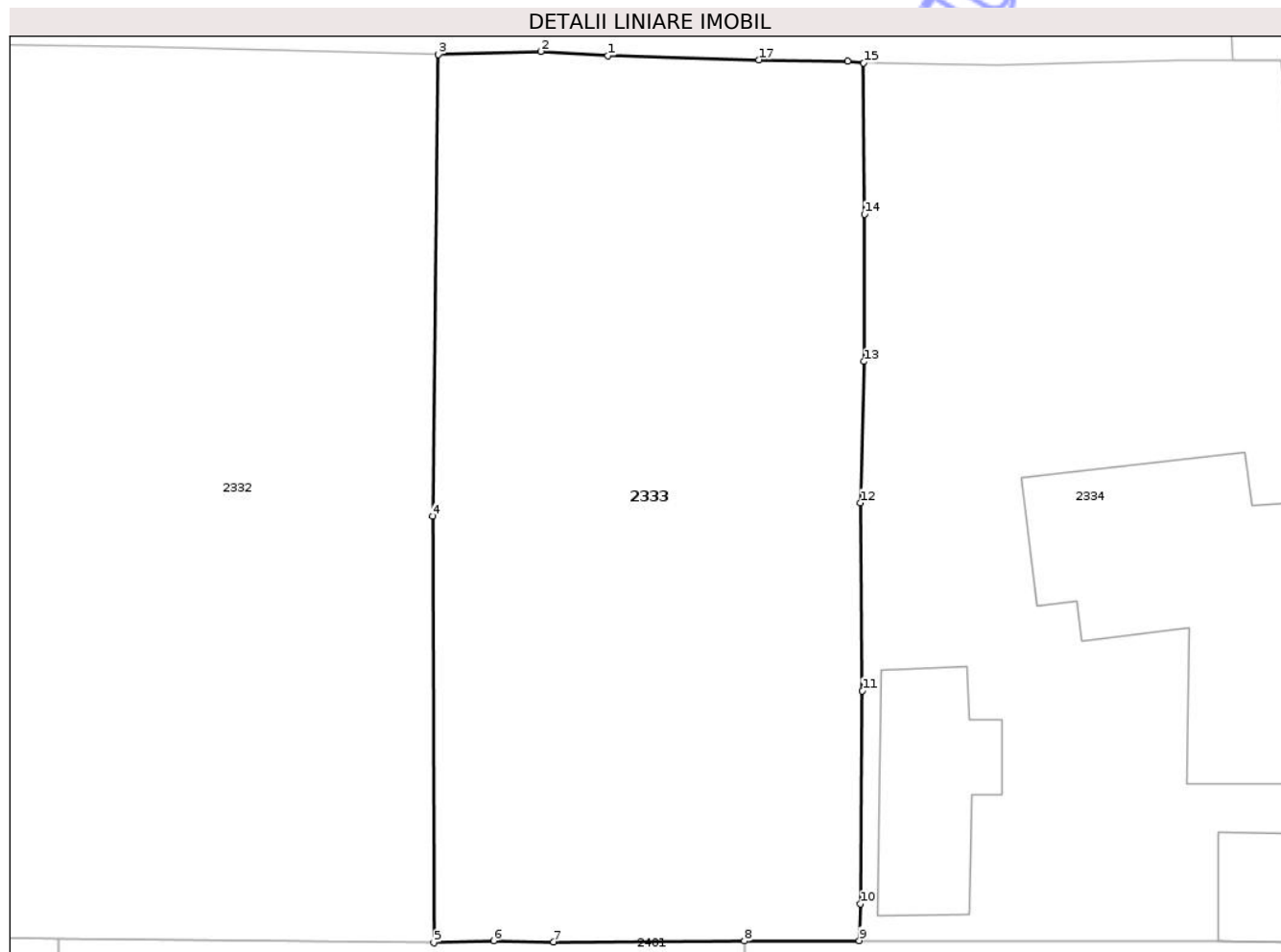
Inscrieri privind dezmembramintele dreptului de proprietate, drepturi reale de garanție și sarcini	Referințe
NU SUNT	

## Anexa Nr. 1 La Partea I

## Teren

Nr cadastral	Suprafața (mp)*	Observații / Referințe
	1.186	

\* Suprafața este determinată în planul de proiecție Stereo 70.



## Date referitoare la teren

Crt	Categorie folosință	Intra vilan	Suprafața (mp)	Tarla	Parcelă	Nr. topo	Observații / Referințe
1	curți constructii	DA	320	105	1014	-	
2	arabil	DA	300	105	1015-1016	-	
3	curți constructii	DA	250	105	1017	-	
4	arabil	DA	316	105	1018-1019	-	

## Lungime Segmente

1) Valorile lungimilor segmentelor sunt obținute din proiecție în plan.

Punct început	X / Y	Punct sfârșit	X / Y	Lungime segment (** (m)
1	716.084,844 341.704,232	2	716.081,091 341.704,468	3.76
2	716.081,091 341.704,468	3	716.075,354 341.704,294	5.741

Punct început	X / Y	Punct sfârșit	X / Y	Lungime segment (** (m)
3	716.075,354 341.704,294	4	716.075,041 341.678,479	25.817
4	716.075,041 341.678,479	5	716.075,094 341.654,6	23.879
5	716.075,094 341.654,6	6	716.078,44 341.654,717	3.348
6	716.078,44 341.654,717	7	716.081,802 341.654,647	3.362
7	716.081,802 341.654,647	8	716.092,494 341.654,694	10.692
8	716.092,494 341.654,694	9	716.098,93 341.654,722	6.436
9	716.098,93 341.654,722	10	716.098,984 341.656,786	2.064
10	716.098,984 341.656,786	11	716.099,099 341.668,699	11.914
11	716.099,099 341.668,699	12	716.098,982 341.679,213	10.515
12	716.098,982 341.679,213	13	716.099,186 341.687,117	7.907
13	716.099,186 341.687,117	14	716.099,216 341.695,354	8.237
14	716.099,216 341.695,354	15	716.099,171 341.703,821	8.467
15	716.099,171 341.703,821	16	716.098,268 341.703,908	0.907
16	716.098,268 341.703,908	17	716.093,304 341.703,998	4.965
17	716.093,304 341.703,998	1	716.084,844 341.704,232	8.463

\*\* Lungimile segmentelor sunt determinate în planul de proiecție Stereo 70 și sunt rotunjite la 1 milimetru.

\*\*\* Distanța dintre puncte este formată din segmente cumulate ce sunt mai mici decât valoarea 1 milimetru.





## DATE DESPRE IMOBILUL NR. 2336

Oficiul de Cadastru și Publicitate Imobiliară IALOMITA  
Biroul de Cadastru și Publicitate Imobiliară Slobozia

## A. Partea I. Descrierea imobilului

TEREN Intravilan

Nr. cadastral vechi:141

Adresa: Loc. Movila, Str Vasile Alecsandri, Nr. 9, Jud. Ialomita

Nr. Crt	Nr cadastral Nr. topografic	Suprafața* (mp)	Observații / Referințe
A1	20407	Din acte: 2.392 Masurata: 2.480	Sector cadastral:5 Teren imprejmuit; t 105, p 1024-1030

## Construcții

Crt	Nr cadastral Nr. topografic	Adresa	Observații / Referințe
A1.1	20407-C1	Loc. Movila, Str Vasile Alecsandri, Nr. 9, Jud. Ialomita	Nr. niveluri:1; S. construita la sol:59 mp; S. construita desfasurata:59 mp; Constructie locuinta
A1.2	20407-C2	Loc. Movila, Str Vasile Alecsandri, Nr. 9, Jud. Ialomita	Nr. niveluri:1; S. construita la sol:70 mp; S. construita desfasurata:70 mp; Anexa
A1.3	20407-C3	Loc. Movila, Str Vasile Alecsandri, Nr. 9, Jud. Ialomita	Nr. niveluri:1; S. construita la sol:23 mp; S. construita desfasurata:23 mp; Anexa

## B. Partea II. Proprietari și acte

Inscrieri privitoare la dreptul de proprietate și alte drepturi reale	Referințe	
<b>27771 / 14/06/2012</b>		
Act Notarial nr. 1148, din 08/06/2012 emis de DINCA MIRELA LUMINITA;		
B6	Intabulare, drept de PROPRIETATEcumparare, dobandit prin Conventie, cota actuala 1/1, cota initiala 1/1 1) VULPE MARIAN, necasatorit	A1
B7	Intabulare, drept de PROPRIETATEcumparare, dobandit prin Conventie, cota actuala 6/8, cota initiala 6/8 1) VULPE MARIAN, necasatorit	A1.1, A1.2, A1.3
<b>9927 / 20/02/2013</b>		
Act Notarial nr. 311, din 12/02/2013 emis de DINCA MIRELA LUMINITA;		
B8	Intabulare, drept de PROPRIETATEcumparare, dobandit prin Conventie, cota actuala 1/4, cota initiala 2/8 1) VULPE MARIAN, necasatorit	A1.1, A1.2, A1.3

## C. Partea III. SARCINI .

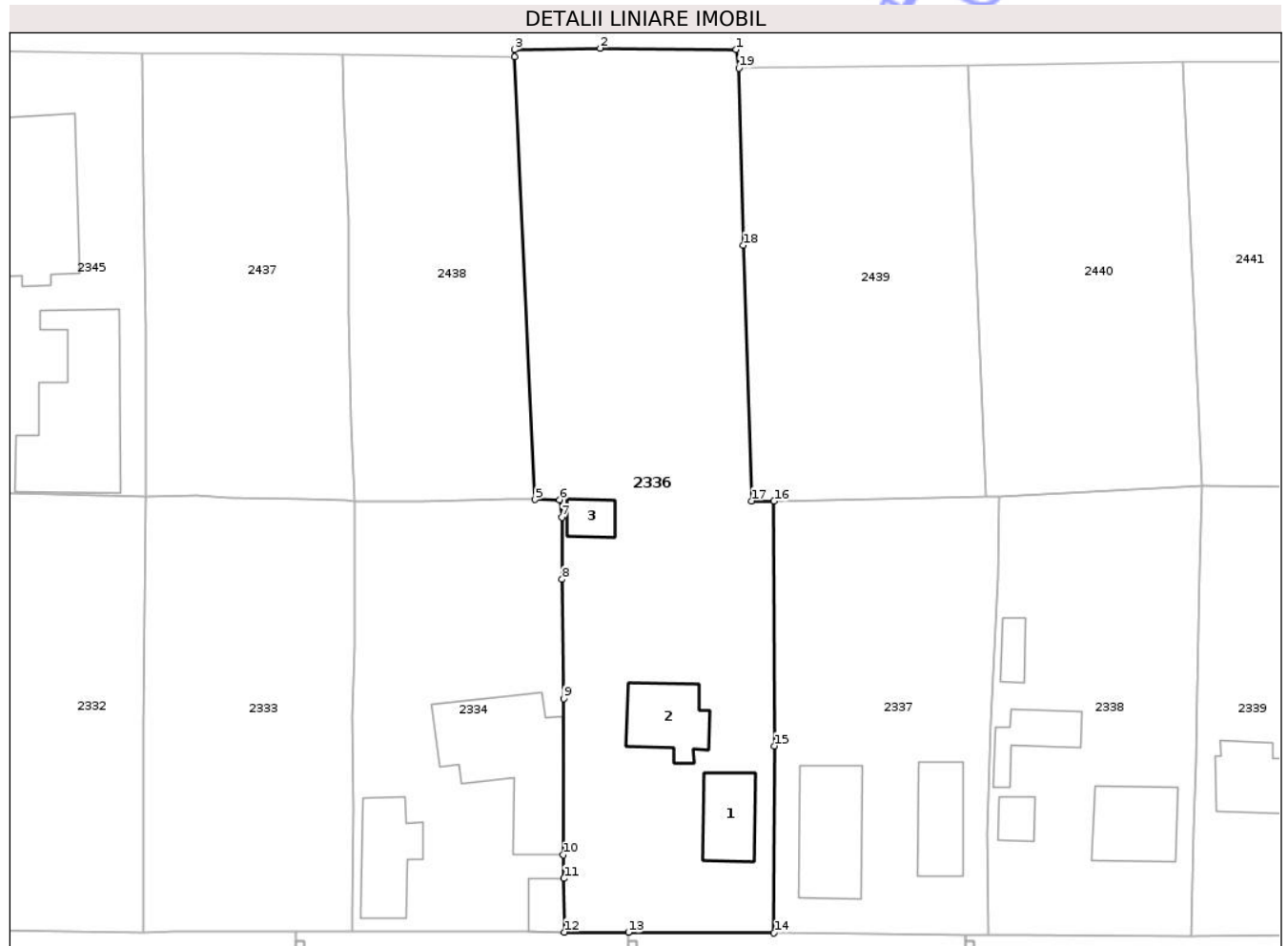
Inscrieri privind dezmembramintele dreptului de proprietate, drepturi reale de garanție și sarcini	Referințe
NU SUNT	

## Anexa Nr. 1 La Partea I

## Teren

Nr cadastral	Suprafața (mp)*	Observații / Referințe
20407	Din acte: 2.392 Masurata: 2.480	t 105, p 1024-1030

\* Suprafața este determinată în planul de proiecție Stereo 70.



## Date referitoare la teren

Crt	Categorie folosință	Intra vilan	Suprafața (mp)	Tarla	Parcelă	Nr. topo	Observații / Referințe
1	curți constructii	DA	846	105	1026-1030	-	
2	vie	DA	213	105	1026-1030	-	
3	vie	DA	129	105	1026-1030	-	
4	livada	DA	420	105	1024-1025	-	
5	vie	DA	872	105	1024-1025	-	

## Date referitoare la construcții

Crt	Număr	Destinație construcție	Supraf. (mp)	Situație juridică	Observații / Referințe
A1.1	20407-C1	construcții de locuințe	59	Cu acte	Nr. niveluri:1; S. construita la sol:59 mp; S. construita desfasurata:59 mp; Construcție locuinta
A1.2	20407-C2	construcții anexa	70	Cu acte	Nr. niveluri:1; S. construita la sol:70 mp; S. construita desfasurata:70 mp; Anexa
A1.3	20407-C3	construcții anexa	23	Cu acte	Nr. niveluri:1; S. construita la sol:23 mp; S. construita desfasurata:23 mp; Anexa

## Lungime Segmente

1) Valorile lungimilor segmentelor sunt obținute din proiecție în plan.

Punct început	X / Y	Punct sfârșit	X / Y	Lungime segment (** (m)
1	716.142,77 341.755,334	2	716.127,228 341.755,491	15.543
2	716.127,228 341.755,491	3	716.117,435 341.755,34	9.795
3	716.117,435 341.755,34	4	716.117,469 341.754,492	0.849
4	716.117,469 341.754,492	5	716.119,814 341.703,967	50.579
5	716.119,814 341.703,967	6	716.122,585 341.703,963	2.771
6	716.122,585 341.703,963	7	716.122,846 341.701,947	2.033
7	716.122,846 341.701,947	8	716.122,898 341.694,859	7.089
8	716.122,898 341.694,859	9	716.123,068 341.681,243	13.617
9	716.123,068 341.681,243	10	716.123,013 341.663,419	17.824
10	716.123,013 341.663,419	11	716.123,077 341.660,733	2.687
11	716.123,077 341.660,733	12	716.123,13 341.654,604	6.129
12	716.123,13 341.654,604	13	716.130,448 341.654,572	7.318
13	716.130,448 341.654,572	14	716.147,076 341.654,5	16.628
14	716.147,076 341.654,5	15	716.147,141 341.675,857	21.357
15	716.147,141 341.675,857	16	716.147,066 341.703,8	27.943
16	716.147,066 341.703,8	17	716.144,491 341.703,817	2.575
17	716.144,491 341.703,817	18	716.143,532 341.732,993	29.192
18	716.143,532 341.732,993	19	716.143,051 341.753,221	20.234
19	716.143,051 341.753,221	1	716.142,77 341.755,334	2.132

\*\* Lungimile segmentelor sunt determinate în planul de proiecție Stereo 70 și sunt rotunjite la 1 milimetru.

\*\*\* Distanța dintre puncte este formată din segmente cumulate ce sunt mai mici decât valoarea 1 milimetru.





## DATE DESPRE IMOBILUL NR. 2337

Oficiul de Cadastru și Publicitate Imobiliară IALOMITA  
Biroul de Cadastru și Publicitate Imobiliară Slobozia

## A. Partea I. Descrierea imobilului

TEREN Intravilan

Adresa: Loc. Movila, Str Vasile Alecsandri, Nr. 11, Jud. Ialomita

Nr. Crt	Nr cadastral Nr. topografic	Suprafața* (mp)	Observații / Referințe
A1		Din acte: 1.300 Masurata: 1.237	Sector cadastral:5 Teren imprejmuit;

## Construcții

Crt	Nr cadastral Nr. topografic	Adresa	Observații / Referințe
A1.1		Loc. Movila, Str Vasile Alecsandri, Nr. 11, Jud. Ialomita	Nr. niveluri:1; S. construita la sol:109 mp; S. construita desfasurata:109 mp; Constructie locuinta
A1.2		Loc. Movila, Str Vasile Alecsandri, Nr. 11, Jud. Ialomita	Nr. niveluri:1; S. construita la sol:66 mp; S. construita desfasurata:66 mp; Constructie locuinta

## B. Partea II. Proprietari și acte

Inscrieri privitoare la dreptul de proprietate și alte drepturi reale		Referințe
/		
Act Administrativ nr. 88804, din 27/08/1992 emis de CJSIPT IALOMITA;		
B1	Intabulare, drept de PROPRIETATE, dobandit prin Reconstituire, cota actuala 1/1 1) CARSTOCEA ARITINA	A1
Act Administrativ nr. 5701, din 12/12/2025 emis de PRIMARIA COMUNEI MOVILA;		
B2	Intabulare, drept de PROPRIETATE, dobandit prin Lege, cota actuala 1/1 1) CARSTOCEA ARITINA	A1.1, A1.2

## C. Partea III. SARCINI

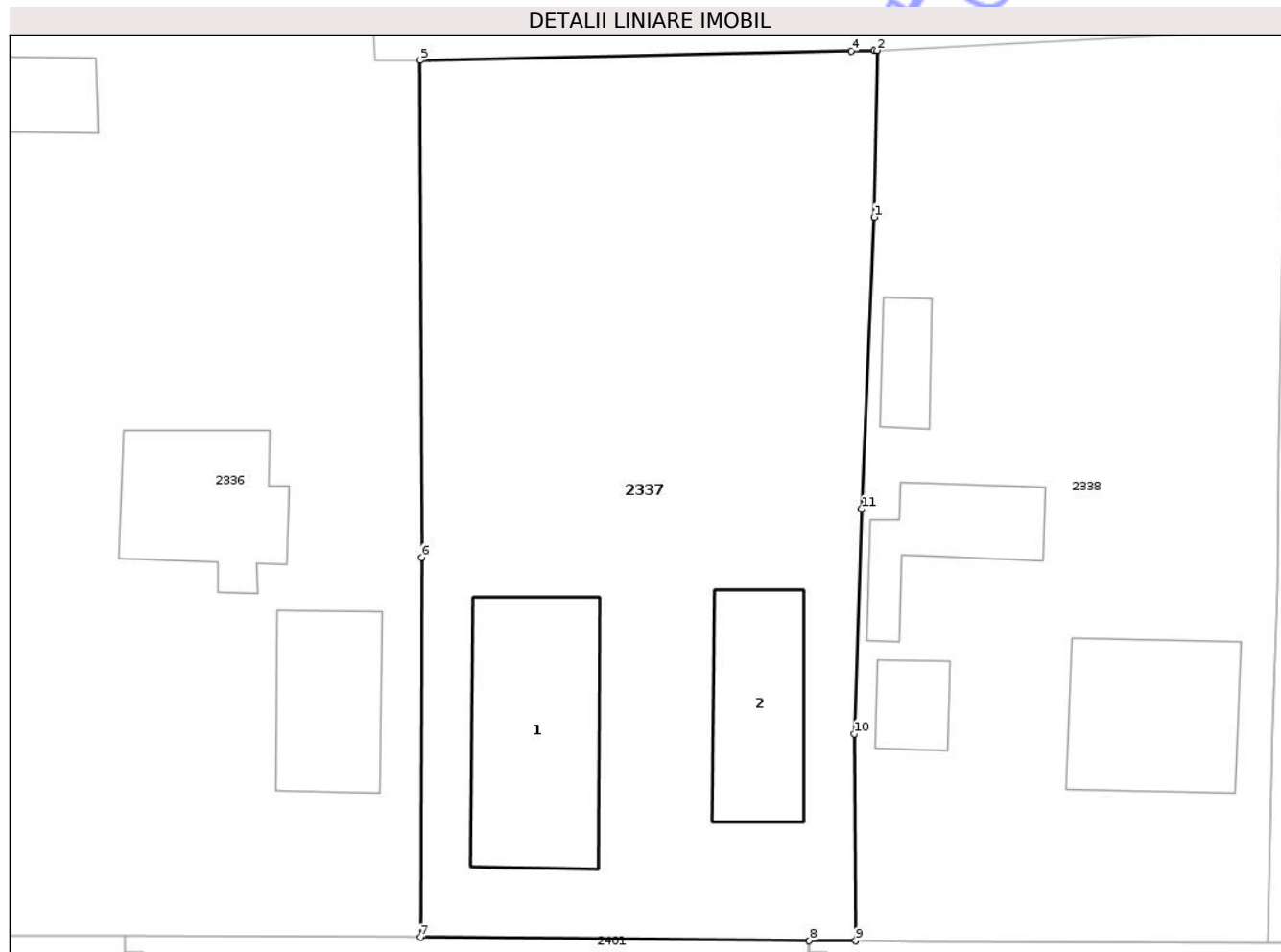
Inscrieri privind dezmembramintele dreptului de proprietate, drepturi reale de garanție și sarcini	Referințe
NU SUNT	

## Anexa Nr. 1 La Partea I

## Teren

Nr cadastral	Suprafața (mp)*	Observații / Referințe
	Din acte: 1.300 Masurata: 1.237	

\* Suprafața este determinată în planul de proiecție Stereo 70.



## Date referitoare la teren

Crt	Categorie folosință	Intra vilan	Suprafața (mp)	Tarla	Parcelă	Nr. topo	Observații / Referințe
1	curți constructii	DA	500	105	1034	-	
2	vie	DA	437	105	1032	-	
3	arabil	DA	300	105	1031+1033	-	

## Date referitoare la construcții

Crt	Număr	Destinație construcție	Supraf. (mp)	Situație juridică	Observații / Referințe
A1.1		construcții de locuințe	109	Cu acte	Nr. niveluri:1; S. construita la sol:109 mp; S. construita desfasurata:109 mp; Construcție locuința
A1.2		construcții de locuințe	66	Cu acte	Nr. niveluri:1; S. construita la sol:66 mp; S. construita desfasurata:66 mp; Construcție locuința

## Lungime Segmente

1) Valorile lungimilor segmentelor sunt obținute din proiecție în plan.

Punct început	X / Y	Punct sfârșit	X / Y	Lungime segment (** (m)

Punct început	X / Y	Punct sfârșit	X / Y	Lungime segment (** (m)
1	716.172,588 341.694,974	2	716.172,748 341.704,352	9.379
2	716.172,748 341.704,352	3	716.172,606 341.704,349	0.142
3	716.172,606 341.704,349	4	716.171,288 341.704,321	1.318
4	716.171,288 341.704,321	5	716.147,066 341.703,8	24.228
5	716.147,066 341.703,8	6	716.147,141 341.675,857	27.943
6	716.147,141 341.675,857	7	716.147,076 341.654,5	21.357
7	716.147,076 341.654,5	8	716.168,94 341.654,318	21.865
8	716.168,94 341.654,318	9	716.171,546 341.654,296	2.606
9	716.171,546 341.654,296	10	716.171,458 341.665,93	11.634
10	716.171,458 341.665,93	11	716.171,883 341.678,586	12.663
11	716.171,883 341.678,586	1	716.172,588 341.694,974	16.403

\*\* Lungimile segmentelor sunt determinate în planul de proiecție Stereo 70 și sunt rotunjite la 1 milimetru.

\*\*\* Distanța dintre puncte este formată din segmente cumulate ce sunt mai mici decât valoarea 1 milimetru.





## DATE DESPRE IMOBILUL NR. 2338

Oficiul de Cadastru și Publicitate Imobiliară IALOMITA  
Biroul de Cadastru și Publicitate Imobiliară Slobozia

## A. Partea I. Descrierea imobilului

TEREN Intravilan

Adresa: Loc. Movila, Str Vasile Alecsandri, Nr. 13, Jud. Ialomita

Nr. Crt	Nr cadastral Nr. topografic	Suprafața* (mp)	Observații / Referințe
A1	21791	Din acte: 1.206 Masurata: 1.180	Sector cadastral:5 Teren imprejmuit;

## Construcții

Crt	Nr cadastral Nr. topografic	Adresa	Observații / Referințe
A1.1	21791-C1	Loc. Movila, Str Vasile Alecsandri, Nr. 13, Jud. Ialomita	Nr. niveluri:1; S. construita la sol:80 mp; S. construita desfasurata:80 mp; LOCUINTA - Tip Parter, Suprafata construita desf asurata = 80mp, anul construirii: 1957
A1.2	21791-C2	Loc. Movila, Str Vasile Alecsandri, Nr. 13, Jud. Ialomita	Nr. niveluri:1; S. construita la sol:20 mp; S. construita desfasurata:20 mp; ANEXA - Tip Parter, Suprafata construita desf asurata = 20mp, anul construirii: 1957
A1.3	21791-C3	Loc. Movila, Str Vasile Alecsandri, Nr. 13, Jud. Ialomita	Nr. niveluri:1; S. construita la sol:46 mp; S. construita desfasurata:46 mp; ANEXA - Tip Parter, Suprafata construita desf asurata = 46mp, anul construirii: 1957
A1.4	21791-C4	Loc. Movila, Str Vasile Alecsandri, Nr. 13, Jud. Ialomita	Nr. niveluri:1; S. construita la sol:20 mp; S. construita desfasurata:20 mp; ANEXA - Tip Parter, Suprafata construita desf asurata = 20mp, anul construirii: 1957

## B. Partea II. Proprietari și acte

Inscrieri privitoare la dreptul de proprietate și alte drepturi reale		Referințe
<b>162447 / 23/12/2021</b>		
Act Notarial nr. 2579, din 22/12/2021 emis de DONOSE-ENESCU ANDREEA-RALUCA;		
B3	Intabulare, drept de PROPRIETATEcumparare, dobandit prin Conventie, cota actuala 1/2, cota initiala 1/2 1) JERCAN DUMITRU, neacasatorit	A1, A1.1, A1.2, A1.3, A1.4
B4	Intabulare, drept de PROPRIETATEcumparare, dobandit prin Conventie, cota actuala 1/2, cota initiala 1/2 1) FURNIGESCU VALENTINA-ȘTEFANIA	A1, A1.1, A1.2, A1.3, A1.4

## C. Partea III. SARCINI .

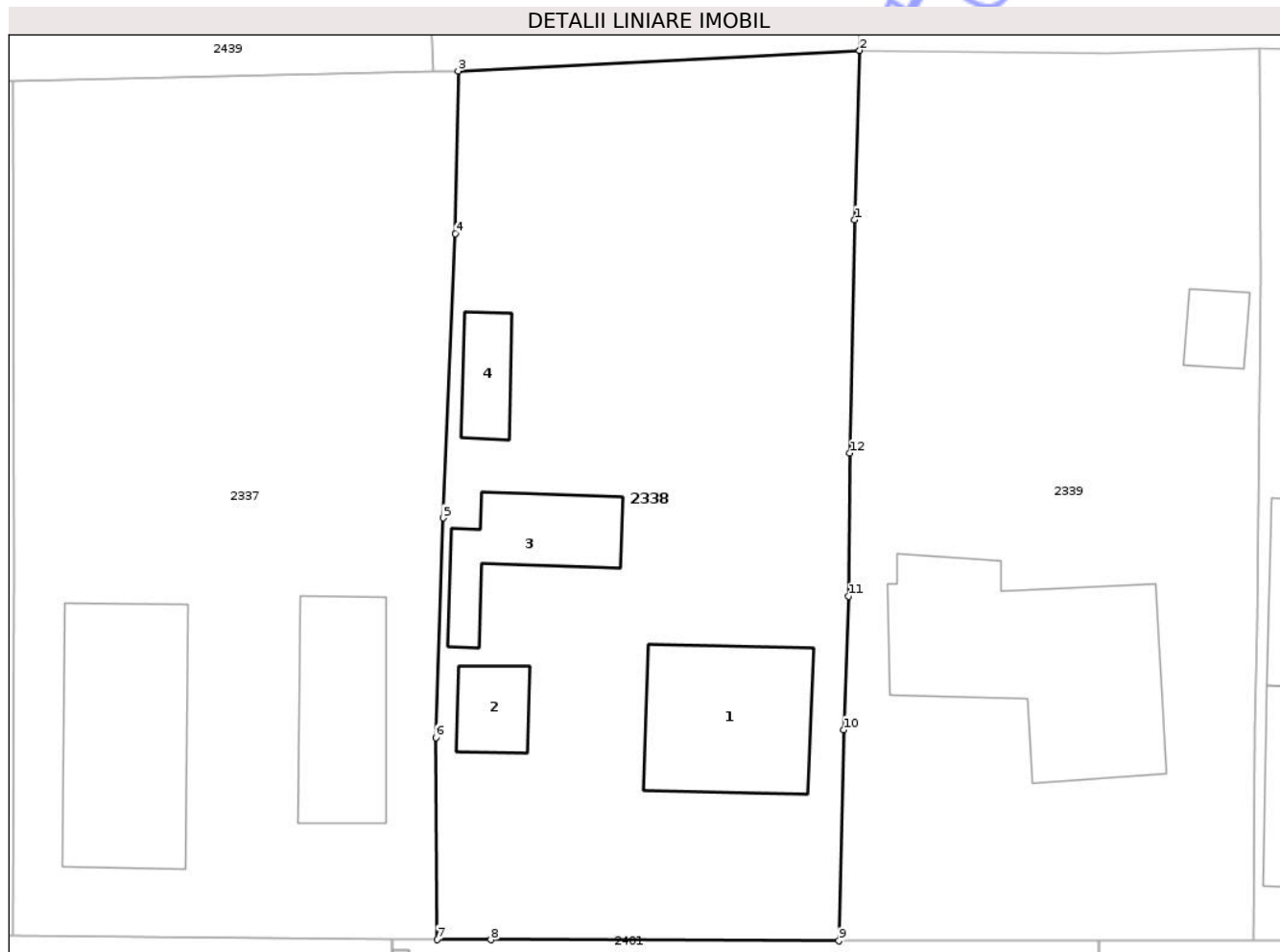
Inscrieri privind dezmembramintele dreptului de proprietate, drepturi reale de garanție și sarcini	Referințe
NU SUNT	

## Anexa Nr. 1 La Partea I

## Teren

Nr cadastral	Suprafaţa (mp)*	Observaţii / Referinţe
21791	Din acte: 1.206 Masurata: 1.180	

\* Suprafaţa este determinată în planul de proiecţie Stereo 70.



## Date referitoare la teren

Crt	Categorie folosinţă	Intra vilan	Suprafaţa (mp)	Tarla	Parcelă	Nr. topo	Observaţii / Referinţe
1	curti constructii	DA	625	105	1035-1039	-	
2	arabil	DA	555	105	1035-1039	-	

## Date referitoare la construcţii

Crt	Număr	Destinaţie construcţie	Supraf. (mp)	Situaţie juridică	Observaţii / Referinţe
A1.1	21791-C1	construcţii de locuinţe	80	Cu acte	Nr. niveluri:1; S. construită la sol:80 mp; S. construită desfasurata:80 mp; LOCUINTA - Tip Parter, Suprafata construită desf asurata = 80mp, anul construirii: 1957
A1.2	21791-C2	construcţii anexa	20	Cu acte	Nr. niveluri:1; S. construită la sol:20 mp; S. construită desfasurata:20 mp; ANEXA - Tip Parter, Suprafata construită desf asurata = 20mp, anul construirii: 1957
A1.3	21791-C3	construcţii anexa	46	Cu acte	Nr. niveluri:1; S. construită la sol:46 mp; S. construită desfasurata:46 mp; ANEXA - Tip Parter, Suprafata construită desf asurata = 46mp, anul construirii: 1957
A1.4	21791-C4	construcţii anexa	20	Cu acte	Nr. niveluri:1; S. construită la sol:20 mp; S. construită desfasurata:20 mp; ANEXA - Tip Parter, Suprafata construită desf asurata = 20mp, anul construirii: 1957

## Lungime Segmente

1) Valorile lungimilor segmentelor sunt obținute din proiecție în plan.

Punct început	X / Y	Punct sfârșit	X / Y	Lungime segment (** (m)
1	716.195,615 341.695,77	2	716.195,892 341.705,532	9.766
2	716.195,892 341.705,532	3	716.172,748 341.704,352	23.174
3	716.172,748 341.704,352	4	716.172,588 341.694,974	9.379
4	716.172,588 341.694,974	5	716.171,883 341.678,586	16.403
5	716.171,883 341.678,586	6	716.171,458 341.665,93	12.663
6	716.171,458 341.665,93	7	716.171,546 341.654,296	11.634
7	716.171,546 341.654,296	8	716.174,621 341.654,27	3.075
8	716.174,621 341.654,27	9	716.194,692 341.654,202	20.072
9	716.194,692 341.654,202	10	716.194,959 341.666,37	12.17
10	716.194,959 341.666,37	11	716.195,253 341.674,065	7.7
11	716.195,253 341.674,065	12	716.195,326 341.682,319	8.255
12	716.195,326 341.682,319	1	716.195,615 341.695,77	13.454

\*\* Lungimile segmentelor sunt determinate în planul de proiecție Stereo 70 și sunt rotunjite la 1 milimetru.

\*\*\* Distanța dintre puncte este formată din segmente cumulate ce sunt mai mici decât valoarea 1 milimetru.





## DATE DESPRE IMOBILUL NR. 2340

Oficiul de Cadastru și Publicitate Imobiliară IALOMITA  
Biroul de Cadastru și Publicitate Imobiliară Slobozia

## A. Partea I. Descrierea imobilului

TEREN Intravilan

Adresa: Loc. Movila, Str Vasile Alecsandri, Nr. 17, Jud. Ialomita

Nr. Crt	Nr cadastral Nr. topografic	Suprafața* (mp)	Observații / Referințe
A1	21748	Din acte: 1.160 Masurata: 1.213	Sector cadastral:5 Teren imprejmuit;

## Construcții

Crt	Nr cadastral Nr. topografic	Adresa	Observații / Referințe
A1.1	21748-C1	Loc. Movila, Str Vasile Alecsandri, Nr. 17, Jud. Ialomita	Nr. niveluri:1; S. construita la sol:160 mp; S. construita desfasurata:160 mp; Locuinta,parter, an constr.1960. S. constr.desf.=160 mp
A1.2	21748-C2	Loc. Movila, Str Vasile Alecsandri, Nr. 17, Jud. Ialomita	Nr. niveluri:1; S. construita la sol:63 mp; S. construita desfasurata:63 mp; Anexa,parter, an constr.1960. S. constr.desf. =63mp
A1.3	21748-C3	Loc. Movila, Str Vasile Alecsandri, Nr. 17, Jud. Ialomita	Nr. niveluri:1; S. construita la sol:31 mp; S. construita desfasurata:31 mp; Anexa,parter, an constr.1960. S. constr.desf. =31mp
A1.4	21748-C4	Loc. Movila, Str Vasile Alecsandri, Nr. 17, Jud. Ialomita	Nr. niveluri:1; S. construita la sol:28 mp; S. construita desfasurata:28 mp; Anexa,parter, an constr.1960. S. constr.desf. =28mp

## B. Partea II. Proprietari și acte

Inscrieri privitoare la dreptul de proprietate și alte drepturi reale	Referințe
<b>66192 / 29/03/2021</b>	
Act Administrativ nr. 089626/55667, din 08/04/1994 emis de COMISIA JUDETEANA IALOMITA (TITLU DE PROPRIETATE ; act administrativ nr 1095 din 19.03.2021, emis de PRIMARIA MOVILA;act notarial nr 67 din 16.03.2021, emis de BIN STUPARU ION;act administrativ nr 670 din 24.02.2021, emis de PRIMARIA MOVILA);	
B3	Intabulare, drept de PROPRIETATEmostenire, dobandit prin Succesiune, cota actuala 1/2, cota initiala 1/2 1) GRIGORE ION
	A1, A1.1, A1.2, A1.3, A1.4
<b>92680 / 27/05/2021</b>	
Act Notarial nr. 274, din 26/05/2021 emis de DONOSE-ENESCU ANDREEA-RALUCA;	
B4	Intabulare, drept de PROPRIETATEintretinere, dobandit prin Conventie, cota actuala 1/2, cota initiala 1/2 1) GRIGORE ION 2) GRIGORE RODICA, sotii
	A1, A1.1, A1.2, A1.3, A1.4

## C. Partea III. SARCINI

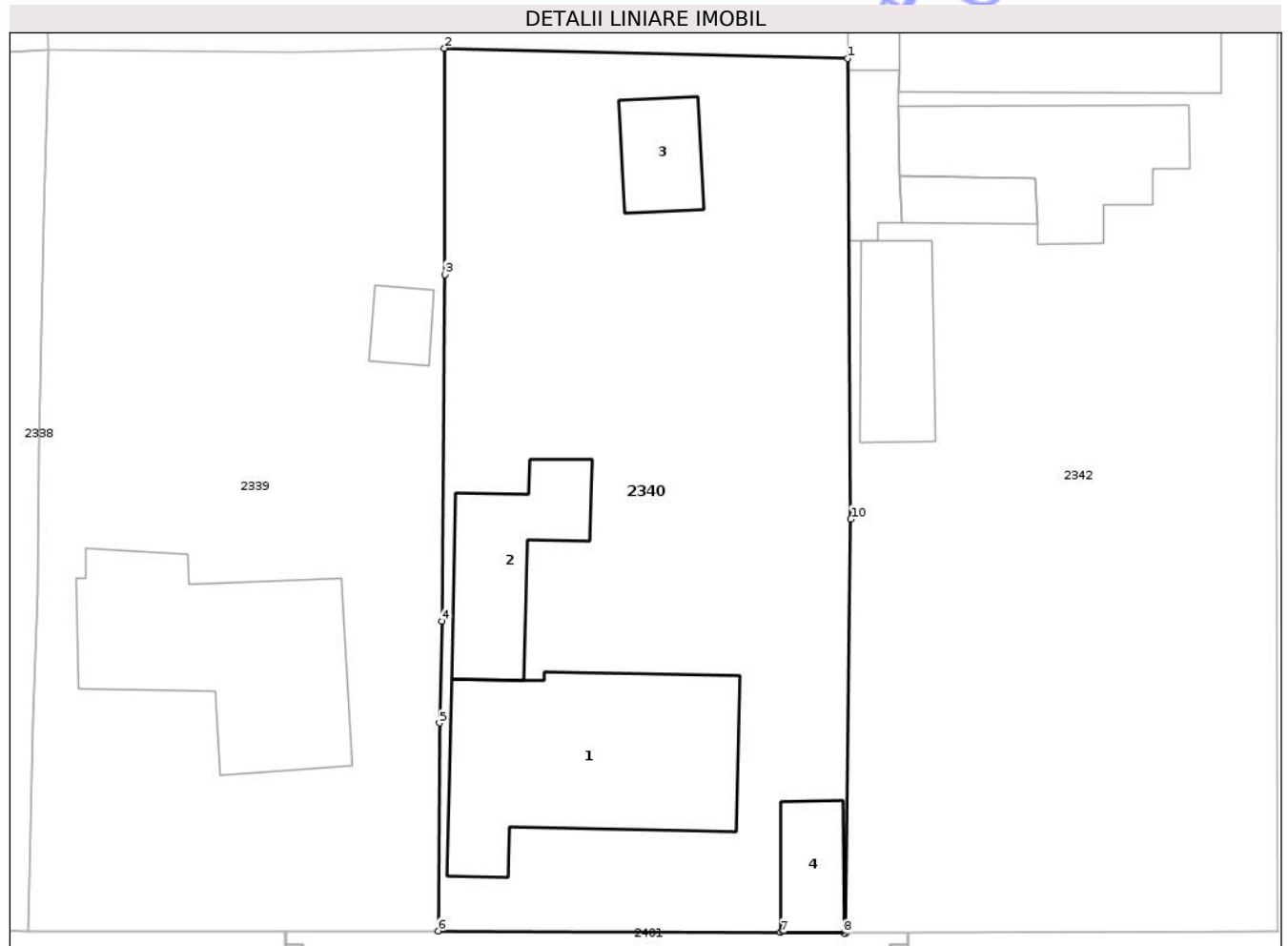
Inscrieri privind dezmembramintele dreptului de proprietate, drepturi reale de garanție și sarcini	Referințe
<b>92680 / 27/05/2021</b>	
Act Notarial nr. 274, din 26/05/2021 emis de DONOSE-ENESCU ANDREEA-RALUCA;	
C1	Deodata cu intabularea dreptului de proprietate de la B 4 se intabuleaza dreptul de ipoteca legala asupra cotei de 1/2 din imobilul inscris la A1, A1.1, A1.2,A1.4 in executarea obligatiei de intretinere 1) GRIGORE MARIA
	A1, A1.1, A1.2, A1.3, A1.4

## Anexa Nr. 1 La Partea I

## Teren

Nr cadastral	Suprafața (mp)*	Observații / Referințe
21748	Din acte: 1.160 Masurata: 1.213	

\* Suprafața este determinată în planul de proiecție Stereo 70.



## Date referitoare la teren

Crt	Categorie folosință	Intra vilan	Suprafața (mp)	Tarla	Parcelă	Nr. topo	Observații / Referințe
1	curți constructii	DA	618	105	1044-1047	-	
2	arabil	DA	595	105	1044-1047	-	

## Date referitoare la construcții

Crt	Număr	Destinație construcție	Supraf. (mp)	Situație juridică	Observații / Referințe
A1.1	21748-C1	construcții de locuințe	160	Cu acte	Nr. niveluri:1; S. construita la sol:160 mp; S. construita desfasurata:160 mp; Locuinta, parter, an constr.1960. S.constr.desf.=160 mp
A1.2	21748-C2	construcții anexa	63	Cu acte	Nr. niveluri:1; S. construita la sol:63 mp; S. construita desfasurata:63 mp; Anexa,parter, an constr.1960. S. constr.desf. =63mp
A1.3	21748-C3	construcții anexa	31	Cu acte	Nr. niveluri:1; S. construita la sol:31 mp; S. construita desfasurata:31 mp; Anexa,parter, an constr.1960. S. constr.desf. =31mp
A1.4	21748-C4	construcții anexa	28	Cu acte	Nr. niveluri:1; S. construita la sol:28 mp; S. construita desfasurata:28 mp; Anexa,parter, an constr.1960. S. constr.desf. =28mp

**Lungime Segmente**

1) Valorile lungimilor segmentelor sunt obținute din proiecție în plan.

Punct început	X / Y	Punct sfârșit	X / Y	Lungime segment (** (m)
1	716.242,468 341.705,052	2	716.218,966 341.705,641	23.509
2	716.218,966 341.705,641	3	716.219,006 341.692,451	13.19
3	716.219,006 341.692,451	4	716.218,821 341.672,242	20.209
4	716.218,821 341.672,242	5	716.218,675 341.666,319	5.925
5	716.218,675 341.666,319	6	716.218,608 341.654,208	12.111
6	716.218,608 341.654,208	7	716.238,548 341.654,111	19.94
7	716.238,548 341.654,111	8	716.242,244 341.654,081	3.696
8	716.242,244 341.654,081	9	716.242,364 341.654,08	0.12
9	716.242,364 341.654,08	10	716.242,649 341.678,195	24.117
10	716.242,649 341.678,195	1	716.242,468 341.705,052	26.858

\*\* Lungimile segmentelor sunt determinate în planul de proiecție Stereo 70 și sunt rotunjite la 1 milimetru.

\*\*\* Distanța dintre puncte este formată din segmente cumulate ce sunt mai mici decât valoarea 1 milimetru.





## DATE DESPRE IMOBILUL NR. 2375

Oficiul de Cadastru și Publicitate Imobiliară IALOMITA  
Biroul de Cadastru și Publicitate Imobiliară Slobozia

## A. Partea I. Descrierea imobilului

TEREN Intravilan

Adresa: Loc. Movila, Str Mihai Eminescu, Nr. 17, Jud. Ialomita

Nr. Crt	Nr cadastral Nr. topografic	Suprafața* (mp)	Observații / Referințe
A1	23316	Din acte: 1.212 Masurata: 1.211	Sector cadastral:5 Teren imprejmuit;

## Construcții

Crt	Nr cadastral Nr. topografic	Adresa	Observații / Referințe
A1.1	23316-C1	Loc. Movila, Str Mihai Eminescu, Nr. 17, Jud. Ialomita	Nr. niveluri:1; S. construita la sol:123 mp; S. construita desfasurata:123 mp; suprafata construita desfasurata casa de locuit P = 123 mp, an.construire = 1964
A1.2	23316-C2	Loc. Movila, Str Mihai Eminescu, Nr. 17, Jud. Ialomita	Nr. niveluri:1; S. construita la sol:25 mp; S. construita desfasurata:25 mp; suprafata construita desfasurata anexa P = 25 mp, an.construire = 1970
A1.3	23316-C3	Loc. Movila, Str Mihai Eminescu, Nr. 17, Jud. Ialomita	Nr. niveluri:1; S. construita la sol:10 mp; S. construita desfasurata:10 mp; suprafata construita desfasurata anexa P = 10 mp, an.construire = 1970
A1.4	23316-C4	Loc. Movila, Str Mihai Eminescu, Nr. 17, Jud. Ialomita	Nr. niveluri:1; S. construita la sol:24 mp; S. construita desfasurata:24 mp; suprafata construita desfasurata anexa P = 24 mp, an.construire = 1980
A1.5	23316-C5	Loc. Movila, Str Mihai Eminescu, Nr. 17, Jud. Ialomita	Nr. niveluri:1; S. construita la sol:11 mp; S. construita desfasurata:11 mp; suprafata construita desfasurata anexa P = 11 mp, an.construire = 1964
A1.6	23316-C6	Loc. Movila, Str Mihai Eminescu, Nr. 17, Jud. Ialomita	Nr. niveluri:1; S. construita la sol:12 mp; S. construita desfasurata:12 mp; suprafata construita desfasurata anexa P = 12 mp, an.construire = 1964

## B. Partea II. Proprietari și acte

Inscrieri privitoare la dreptul de proprietate și alte drepturi reale	Referințe
<b>162456 / 28/11/2024</b>	
Act Administrativ nr. 090023/55693, din 16/09/2002 emis de COMISIA JUDETEANA (act administrativ nr 5077 din 13.11.2024, emis de PRIMARIA MOVILA;act notarial nr 2742 din 13.11.2024, emis de BNP ENESCU ANDREEA RALUCA;act administrativ nr 5098 din 14.11.2024, emis de PRIMARIA MOVILA;act notarial nr 359 din 13.11.2024, emis de BNP ENESCU ANDREEA RALUCA);	
B1	A1, A1.1, A1.2, A1.3, A1.4, A1.5, A1.6
Intabulare, drept de PROPRIETATEmostenire si partaj, dobandit prin Conventie, cota actuala 1/1, cota initiala 1/1	
1) BURLACU VASILE	

## C. Partea III. SARCINI .

Inscrieri privind dezmembramintele dreptului de proprietate, drepturi reale de garanție și sarcini	Referințe
NU SUNT	

## Anexa Nr. 1 La Partea I

## Teren

Nr cadastral	Suprafața (mp)*	Observații / Referințe
23316	Din acte: 1.212 Masurata: 1.211	

\* Suprafața este determinată în planul de proiecție Stereo 70.



## Date referitoare la teren

Crt	Categorie folosință	Intra vilan	Suprafața (mp)	Tarla	Parcelă	Nr. topo	Observații / Referințe
1	curți constructii	DA	580	109	1175	-	
2	arabil	DA	631	109	1176/1, 1176/2,1177	-	

## Date referitoare la construcții

Crt	Număr	Destinație construcție	Supraf. (mp)	Situație juridică	Observații / Referințe
A1.1	23316-C1	construcții de locuințe	123	Cu acte	Nr. niveluri:1; S. construita la sol:123 mp; S. construita desfasurata:123 mp; suprafata construita desfasurata casa de locuit P = 123 mp, an.construire = 1964
A1.2	23316-C2	construcții anexa	25	Cu acte	Nr. niveluri:1; S. construita la sol:25 mp; S. construita desfasurata:25 mp; suprafata construita desfasurata anexa P = 25 mp, an. construire = 1970
A1.3	23316-C3	construcții anexa	10	Cu acte	Nr. niveluri:1; S. construita la sol:10 mp; S. construita desfasurata:10 mp; suprafata construita desfasurata anexa P = 10 mp, an. construire = 1970
A1.4	23316-C4	construcții anexa	24	Cu acte	Nr. niveluri:1; S. construita la sol:24 mp; S. construita desfasurata:24 mp; suprafata construita desfasurata anexa P = 24 mp, an. construire = 1980

Crt	Număr	Destinație construcție	Supraf. (mp)	Situație juridică	Observații / Referințe
A1.5	23316-C5	construcții anexa	11	Cu acte	Nr. niveluri:1; S. construita la sol:11 mp; S. construita desfasurata:11 mp; suprafata construita desfasurata anexa P = 11 mp, an. construire = 1964
A1.6	23316-C6	construcții anexa	12	Cu acte	Nr. niveluri:1; S. construita la sol:12 mp; S. construita desfasurata:12 mp; suprafata construita desfasurata anexa P = 12 mp, an. construire = 1964

**Lungime Segmente**

1) Valorile lungimilor segmentelor sunt obținute din proiecție în plan.

Punct început	X / Y	Punct sfârșit	X / Y	Lungime segment (** (m)
1	716.324,367 341.593,68	2	716.321,397 341.593,757	2.971
2	716.321,397 341.593,757	3	716.304,582 341.593,588	16.815
3	716.304,582 341.593,588	4	716.304,207 341.593,584	0.375
4	716.304,207 341.593,584	5	716.304,27 341.568,614	24.97
5	716.304,27 341.568,614	6	716.304,398 341.545,461	23.154
6	716.304,398 341.545,461	7	716.329,571 341.545,204	25.174
7	716.329,571 341.545,204	8	716.329,417 341.563,241	18.038
8	716.329,417 341.563,241	9	716.329,391 341.572,044	8.803
9	716.329,391 341.572,044	10	716.329,076 341.593,016	20.975
10	716.329,076 341.593,016	11	716.328,545 341.593,2	0.562
11	716.328,545 341.593,2	1	716.324,367 341.593,68	4.205

\*\* Lungimile segmentelor sunt determinate în planul de proiecție Stereo 70 și sunt rotunjite la 1 milimetru.

\*\*\* Distanța dintre puncte este formată din segmente cumulate ce sunt mai mici decât valoarea 1 milimetru.



**DATE DESPRE IMOBILUL NR. 2376**

Oficiul de Cadastru și Publicitate Imobiliară IALOMITA  
Biroul de Cadastru și Publicitate Imobiliară Slobozia

**A. Partea I. Descrierea imobilului**

TEREN Intravilan

Adresa: Loc. Movila, Str Vasile Alecsandri, Nr. 20, Jud. Ialomita

Nr. Crt	Nr cadastral Nr. topografic	Suprafața* (mp)	Observații / Referințe
A1	20179	Din acte: 1.200 Masurata: 1.189	Sector cadastral:5 Teren imprejmuit;

**Construcții**

Crt	Nr cadastral Nr. topografic	Adresa	Observații / Referințe
A1.1	20179-C1	Loc. Movila, Str Vasile Alecsandri, Nr. 20, Jud. Ialomita	Nr. niveluri:1; S. construita la sol:82 mp; S. construita defasurata:82 mp; LOCUINTA. SUP. CONSTR DESF=82.00MP

**B. Partea II. Proprietari și acte**

Inscrieri privitoare la dreptul de proprietate și alte drepturi reale		Referințe
<b>42489 / 30/06/2014</b>		
Act Notarial nr. 825, din 27/06/2014 emis de DINCA MIRELA LUMINITA;		
B2	Intabulare, drept de PROPRIETATEcumparare, dobandit prin Conventie, cota actuala 1/1, cota initiala 1/1 1) PISLARU DANIEL, casatorit cu 2) PISLARU DANIELA	A1, A1.1

**C. Partea III. SARCINI .**

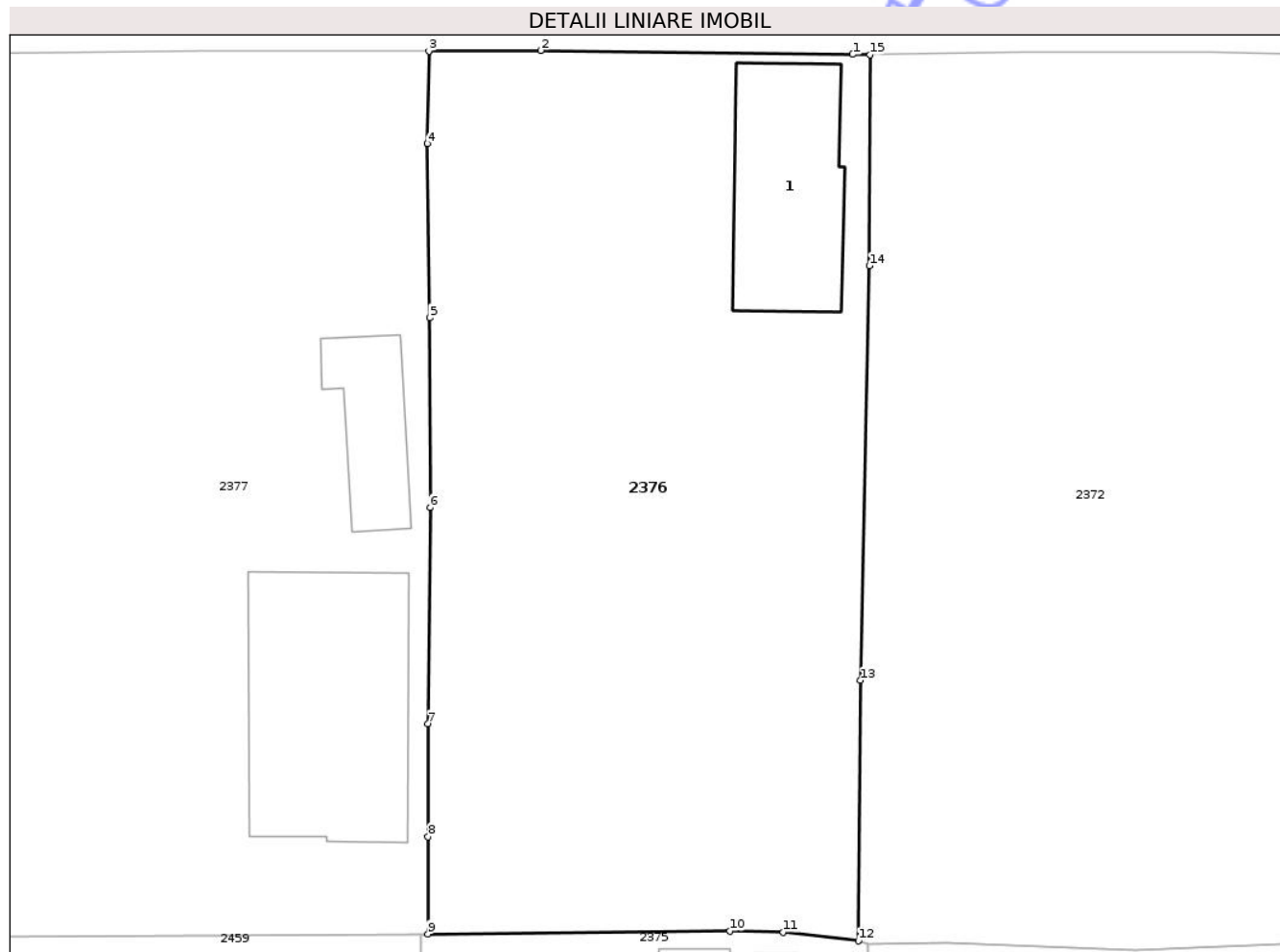
Inscrieri privind dezmembramintele dreptului de proprietate, drepturi reale de garanție și sarcini	Referințe
NU SUNT	

## Anexa Nr. 1 La Partea I

## Teren

Nr cadastral	Suprafața (mp)*	Observații / Referințe
20179	Din acte: 1.200 Masurata: 1.189	

\* Suprafața este determinată în planul de proiecție Stereo 70.



## Date referitoare la teren

Crt	Categorie folosință	Intra vilan	Suprafața (mp)	Tarla	Parcelă	Nr. topo	Observații / Referințe
1	curți constructii	DA	294	109	1180	-	
2	arabil	DA	529	109	1179	-	
3	vie	DA	366	109	1178	-	

## Date referitoare la construcții

Crt	Număr	Destinație construcție	Supraf. (mp)	Situație juridică	Observații / Referințe
A1.1	20179-C1	construcții de locuinte	82	Cu acte	Nr. niveluri:1; S. construita la sol:82 mp; S. construita desfasurata:82 mp; LOCUINTA. SUP. CONSTR DESF=82.00MP

## Lungime Segmente

1) Valorile lungimilor segmentelor sunt obținute din proiecție în plan.

Punct început	X / Y	Punct sfârșit	X / Y	Lungime segment (** (m)
1	716.328,23 341.642,531	2	716.310,872 341.642,748	17.359

Punct început	X / Y	Punct sfârșit	X / Y	Lungime segment (** (m)
2	716.310,872 341.642,748	3	716.304,638 341.642,717	6.234
3	716.304,638 341.642,717	4	716.304,563 341.637,57	5.148
4	716.304,563 341.637,57	5	716.304,695 341.627,868	9.703
5	716.304,695 341.627,868	6	716.304,709 341.617,304	10.564
6	716.304,709 341.617,304	7	716.304,604 341.605,277	12.028
7	716.304,604 341.605,277	8	716.304,595 341.598,989	6.288
8	716.304,595 341.598,989	9	716.304,582 341.593,588	5.402
9	716.304,582 341.593,588	10	716.321,397 341.593,757	16.815
10	716.321,397 341.593,757	11	716.324,367 341.593,68	2.971
11	716.324,367 341.593,68	12	716.328,545 341.593,2	4.205
12	716.328,545 341.593,2	13	716.328,673 341.607,695	14.496
13	716.328,673 341.607,695	14	716.329,15 341.630,764	23.074
14	716.329,15 341.630,764	15	716.329,186 341.642,519	11.755
15	716.329,186 341.642,519	1	716.328,23 341.642,531	0.956

\*\* Lungimile segmentelor sunt determinate în planul de proiecție Stereo 70 și sunt rotunjite la 1 milimetru.

\*\*\* Distanța dintre puncte este formată din segmente cumulate ce sunt mai mici decât valoarea 1 milimetru.



**DATE DESPRE IMOBILUL NR. 2377**

Oficiul de Cadastru și Publicitate Imobiliară IALOMITA  
Biroul de Cadastru și Publicitate Imobiliară Slobozia

**A. Partea I. Descrierea imobilului**

TEREN Intravilan

Adresa: Loc. Movila, Str Mihai Eminescu, Nr. 14, Jud. Ialomita

Nr. Crt	Nr cadastral Nr. topografic	Suprafața* (mp)	Observații / Referințe
A1		Din acte: 1.200 Masurata: 1.267	Sector cadastral:5 Teren imprejmuit;

**Construcții**

Crt	Nr cadastral Nr. topografic	Adresa	Observații / Referințe
A1.1		Loc. Movila, Str Mihai Eminescu, Nr. 14, Jud. Ialomita	Nr. niveluri:1; S. construita la sol:132 mp; S. construita desfasurata:132 mp; Constructie locuinta
A1.2		Loc. Movila, Str Mihai Eminescu, Nr. 14, Jud. Ialomita	Nr. niveluri:1; S. construita la sol:39 mp; S. construita desfasurata:39 mp; Anexa

**B. Partea II. Proprietari și acte**

Inscrieri privitoare la dreptul de proprietate și alte drepturi reale		Referințe
/		
Act Administrativ nr. 88923, din 25/11/1992 emis de CJSIPT IALOMITA;		
B1	Intabulare, drept de PROPRIETATE, dobandit prin Reconstituire, cota actuala 1/1 1) BORCEA MARIA	A1
Act Administrativ nr. 5701, din 12/12/2025 emis de PRIMARIA COMUNEI MOVILA;		
B2	Intabulare, drept de PROPRIETATE, dobandit prin Lege, cota actuala 1/1 1) ANA VIORICA 2) ANA ION	A1.1, A1.2

**C. Partea III. SARCINI .**

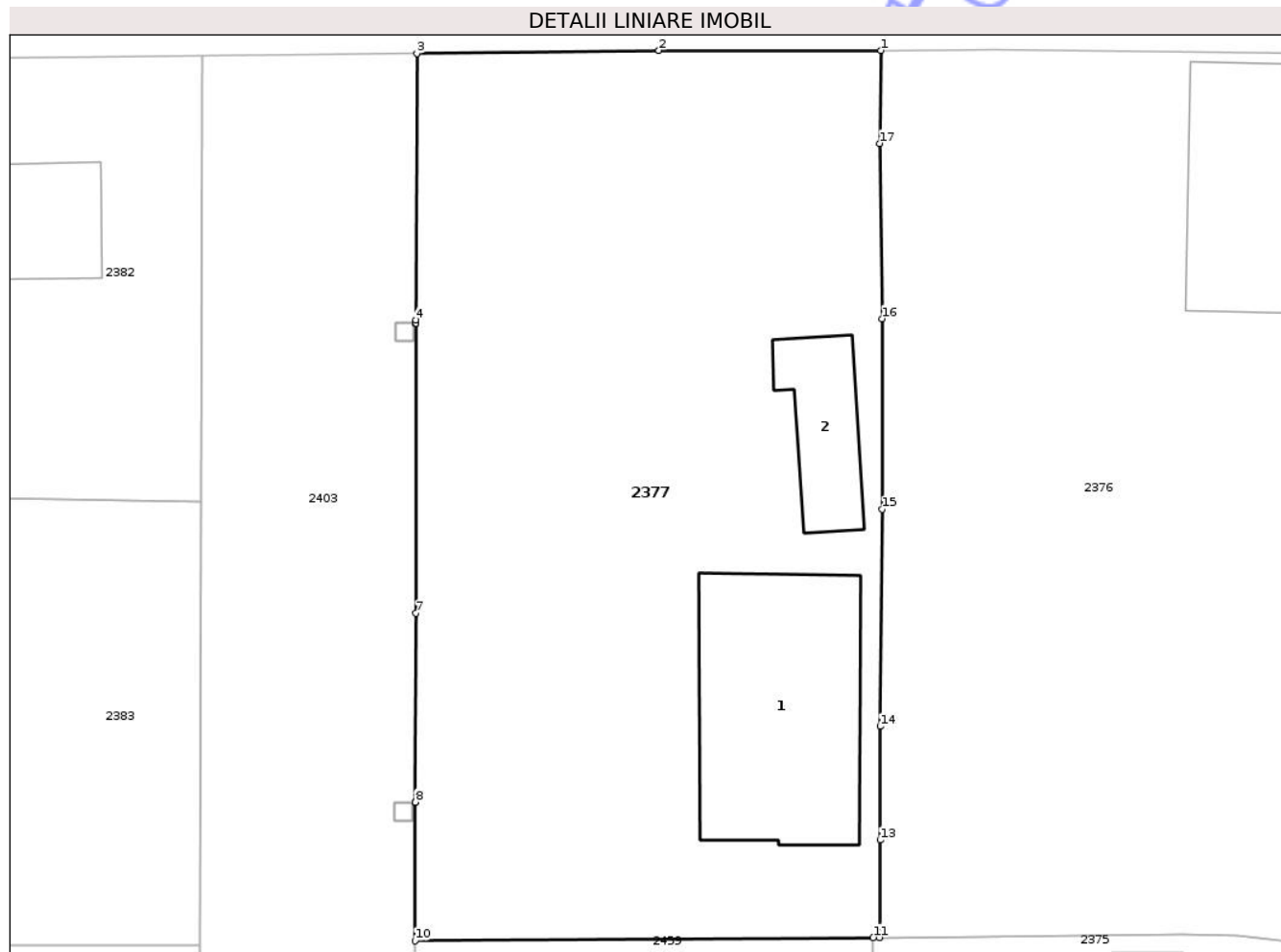
Inscrieri privind dezmembramintele dreptului de proprietate, drepturi reale de garanție și sarcini	Referințe
NU SUNT	

## Anexa Nr. 1 La Partea I

## Teren

Nr cadastral	Suprafața (mp)*	Observații / Referințe
	Din acte: 1.200 Masurata: 1.267	

\* Suprafața este determinată în planul de proiecție Stereo 70.



## Date referitoare la teren

Crt	Categorie folosință	Intra vilan	Suprafața (mp)	Tarla	Parcelă	Nr. topo	Observații / Referințe
1	curți constructii	DA	367	109	1183+1181	-	
2	arabil	DA	900	109	1181/1+1182+1184	-	

## Date referitoare la construcții

Crt	Număr	Destinație construcție	Supraf. (mp)	Situație juridică	Observații / Referințe
A1.1		construcții de locuințe	132	Cu acte	Nr. niveluri:1; S. construita la sol:132 mp; S. construita desfasurata:132 mp; Construcție locuinta
A1.2		construcții anexa	39	Cu acte	Nr. niveluri:1; S. construita la sol:39 mp; S. construita desfasurata:39 mp; Anexa

## Lungime Segmente

1) Valorile lungimilor segmentelor sunt obținute din proiecție în plan.

Punct început	X / Y	Punct sfârșit	X / Y	Lungime segment (** (m)
1	716.304,638 341.642,717	2	716.292,342 341.642,718	12.296

Punct început	X / Y	Punct sfârșit	X / Y	Lungime segment (** (m)
2	716.292,342 341.642,718	3	716.278,943 341.642,56	13.4
3	716.278,943 341.642,56	4	716.278,888 341.627,794	14.766
4	716.278,888 341.627,794	5	716.278,888 341.627,601	0.193
5	716.278,888 341.627,601	6	716.278,888 341.627,6	0.001
6	716.278,888 341.627,6	7	716.278,879 341.611,548	16.052
7	716.278,879 341.611,548	8	716.278,859 341.601,081	10.467
8	716.278,859 341.601,081	9	716.278,859 341.601,08	0.001
9	716.278,859 341.601,08	10	716.278,844 341.593,406	7.674
10	716.278,844 341.593,406	11	716.304,207 341.593,584	25.363
11	716.304,207 341.593,584	12	716.304,582 341.593,588	0.375
12	716.304,582 341.593,588	13	716.304,595 341.598,989	5.402
13	716.304,595 341.598,989	14	716.304,604 341.605,277	6.288
14	716.304,604 341.605,277	15	716.304,709 341.617,304	12.028
15	716.304,709 341.617,304	16	716.304,695 341.627,868	10.564
16	716.304,695 341.627,868	17	716.304,563 341.637,57	9.703
17	716.304,563 341.637,57	1	716.304,638 341.642,717	5.148

\*\* Lungimile segmentelor sunt determinate în planul de proiecție Stereo 70 și sunt rotunjite la 1 milimetru.

\*\*\* Distanța dintre puncte este formată din segmente cumulate ce sunt mai mici decât valoarea 1 milimetru.





## DATE DESPRE IMOBILUL NR. 2378

Oficiul de Cadastru și Publicitate Imobiliară IALOMITA  
Biroul de Cadastru și Publicitate Imobiliară Slobozia

## A. Partea I. Descrierea imobilului

TEREN Intravilan

Nr. CF vechi:348  
Nr. cadastral vechi:465

Adresa: Loc. Movila, Str Mihai Eminescu, Nr. 37, Jud. Ialomita

Nr. Crt	Nr cadastral Nr. topografic	Suprafața* (mp)	Observații / Referințe
A1	21269	Din acte: 1.235 Masurata: 1.256	Sector cadastral:5 Teren imprejmuit;

## Construcții

Crt	Nr cadastral Nr. topografic	Adresa	Observații / Referințe
A1.1	21269-C1	Loc. Movila, Str Mihai Eminescu, Nr. 37, Jud. Ialomita	Nr. niveluri:1; S. construita la sol:192 mp; S. construita desfasurata:192 mp; casa de locuit sc 192 mp
A1.2	21269-C2	Loc. Movila, Str Mihai Eminescu, Nr. 37, Jud. Ialomita	Nr. niveluri:1; S. construita la sol:83 mp; S. construita desfasurata:83 mp; anexa sc 83 mp

## B. Partea II. Proprietari și acte

Inscrieri privitoare la dreptul de proprietate și alte drepturi reale		Referințe
<b>9021 / 14/03/2008</b>		
Act Administrativ nr. 090024/55693 din 2002, din 16/09/2002 emis de CJPSDP IALOMITA (C.M. nr.415/1990);		
B2	Intabulare, drept de PROPRIETATE mostenire, dobandit prin Succesiune, cota actuala 3/8, cota initiala 3/8 1) <b>BUCUR ELENA</b> <i>OBSERVATII: (provenita din conversia CF 348)</i>	A1, A1.1, A1.2
<b>76477 / 02/10/2018</b>		
Act Notarial nr. 247, din 01/10/2018 emis de Stuparu Ion (act administrativ nr 3941 din 28.09.2018, emis de PRIMARIA MOVILA);		
B3	se noteaza adresa imobilului de la A1, ca fiind in str Mihai Eminescu, nr 37, conform certificatului de nomenclatura stradala si adresa nr 3941/28.09.2018 emis de Primaria com Movila	A1, A1.1, A1.2
B4	Intabulare, drept de PROPRIETATE, mostenire, dobandit prin Succesiune, cota actuala 5/8, cota initiala 5/8 1) <b>BUCUR ELENA</b>	A1, A1.1, A1.2

## C. Partea III. SARCINI .

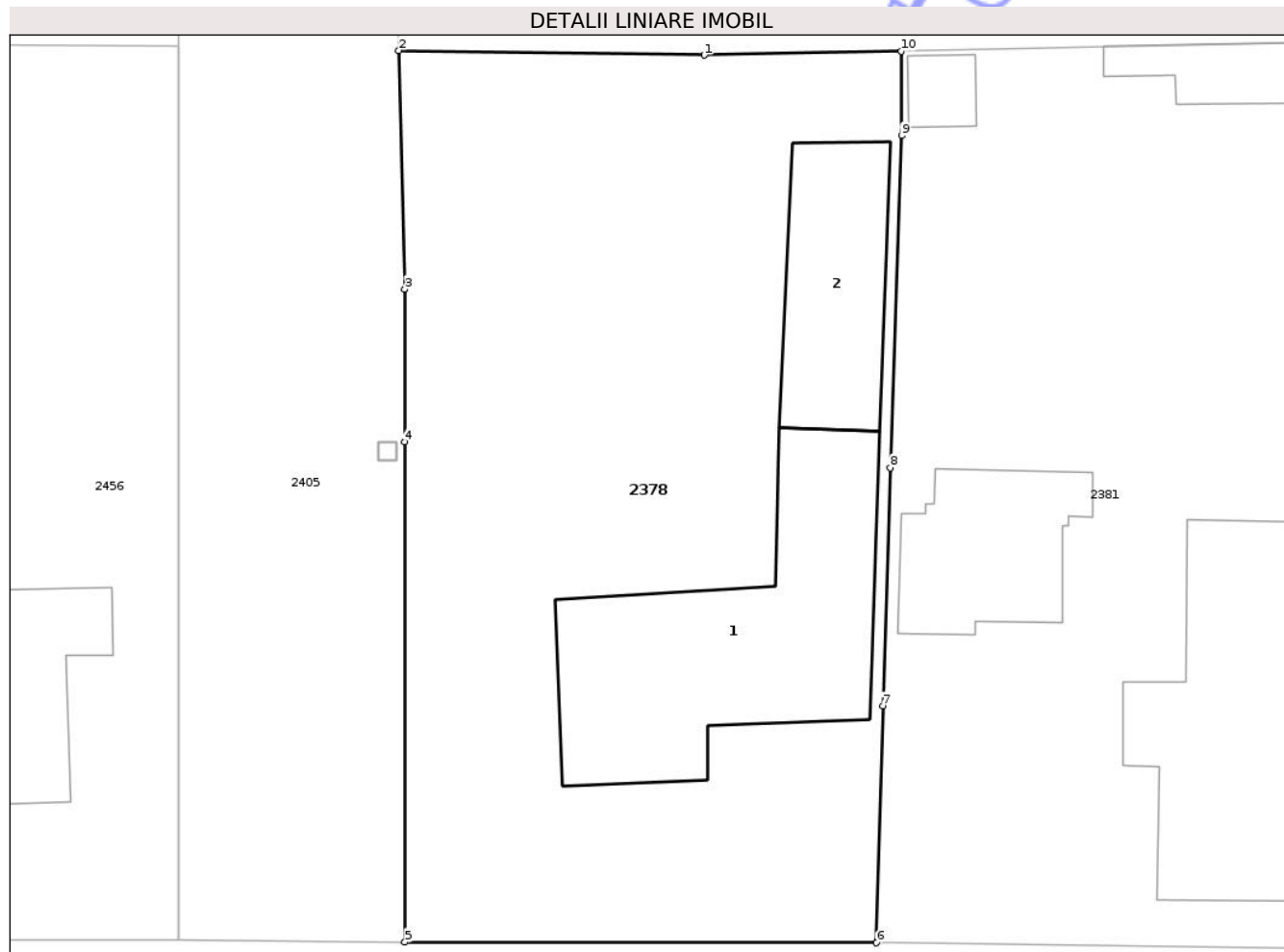
Inscrieri privind dezmembramintele dreptului de proprietate, drepturi reale de garanție și sarcini	Referințe
NU SUNT	

## Anexa Nr. 1 La Partea I

## Teren

Nr cadastral	Suprafața (mp)*	Observații / Referințe
21269	Din acte: 1.235 Masurata: 1.256	

\* Suprafața este determinată în planul de proiecție Stereo 70.



## Date referitoare la teren

Crt	Categorie folosință	Intra vilan	Suprafața (mp)	Tarla	Parcelă	Nr. topo	Observații / Referințe
1	curți constructii	DA	877	108	1109-1111	-	
2	vie	DA	379	108	1109-1111	-	

## Date referitoare la construcții

Crt	Număr	Destinație construcție	Supraf. (mp)	Situație juridică	Observații / Referințe
A1.1	21269-C1	construcții de locuințe	192	Cu acte	Nr. niveluri:1; S. construita la sol:192 mp; S. construita desfasurata:192 mp; casa de locuit sc 192 mp
A1.2	21269-C2	construcții anexa	83	Cu acte	Nr. niveluri:1; S. construita la sol:83 mp; S. construita desfasurata:83 mp; anexa sc 83 mp

## Lungime Segmente

1) Valorile lungimilor segmentelor sunt obținute din proiecție în plan.

Punct început	X / Y	Punct sfârșit	X / Y	Lungime segment (** (m)
1	716.556,857 341.592,728	2	716.540,388 341.592,974	16.471

Punct început	X / Y	Punct sfârșit	X / Y	Lungime segment (** (m)
2	716.540,388 341.592,974	3	716.540,704 341.580,097	12.881
3	716.540,704 341.580,097	4	716.540,705 341.571,857	8.24
4	716.540,705 341.571,857	5	716.540,706 341.544,884	26.972
5	716.540,706 341.544,884	6	716.566,149 341.544,847	25.443
6	716.566,149 341.544,847	7	716.566,49 341.557,621	12.778
7	716.566,49 341.557,621	8	716.566,885 341.570,473	12.858
8	716.566,885 341.570,473	9	716.567,494 341.588,379	17.916
9	716.567,494 341.588,379	10	716.567,488 341.592,939	4.56
10	716.567,488 341.592,939	1	716.556,857 341.592,728	10.633

\*\* Lungimile segmentelor sunt determinate în planul de proiecție Stereo 70 și sunt rotunjite la 1 milimetru.

\*\*\* Distanța dintre puncte este formată din segmente cumulate ce sunt mai mici decât valoarea 1 milimetru.



**DATE DESPRE IMOBILUL NR. 2379**

Oficiul de Cadastru și Publicitate Imobiliară IALOMITA  
Biroul de Cadastru și Publicitate Imobiliară Slobozia

**A. Partea I. Descrierea imobilului**

TEREN Intravilan

Adresa: Loc. Movila, Str Vasile Alecsandri, Nr. 36, Jud. Ialomita

Nr. Crt	Nr cadastral Nr. topografic	Suprafața* (mp)	Observații / Referințe
A1	21798	Din acte: 579 Masurata: 580	Sector cadastral:5 Teren imprejmuit;

**Construcții**

Crt	Nr cadastral Nr. topografic	Adresa	Observații / Referințe
A1.1	21798-C1	Loc. Movila, Str Vasile Alecsandri, Nr. 36, Jud. Ialomita	Nr. niveluri:1; S. construita la sol:94 mp; S. construita desfasurata:94 mp; CASA DE LOCUIT sup.constr.=94 mp; sup.desf.=94 mp; nr.nivel.=1; an constr.=1971
A1.2	21798-C2	Loc. Movila, Str Vasile Alecsandri, Nr. 36, Jud. Ialomita	Nr. niveluri:1; S. construita la sol:86 mp; S. construita desfasurata:86 mp; ANEXA sup.constr.=86 mp; sup.desf.=86 mp, nr.nivel.=1; an constr.=1971
A1.3	21798-C3	Loc. Movila, Str Vasile Alecsandri, Nr. 36, Jud. Ialomita	Nr. niveluri:1; S. construita la sol:16 mp; S. construita desfasurata:16 mp; ANEXA sup.constr.=16 mp; sup.desf.=16 mp, nr.nivel.=1; an constr.=1971

**B. Partea II. Proprietari și acte**

Inscrieri privitoare la dreptul de proprietate și alte drepturi reale	Referințe
<b>9412 / 02/02/2022</b>	
Act Notarial nr. 22, din 01/02/2022 emis de DONOSE-ENESCU ANDREEA-RALUCA;	
B4	A1, A1.1, A1.2, A1.3
Intabulare, drept de PROPRIETATE, dobandit prin Succesiune, cota actuala 1/1, cota initiala 1/1 1) MUNTEANU ALEXANDRU	

**C. Partea III. SARCINI**

Inscrieri privind dezmembramintele dreptului de proprietate, drepturi reale de garanție și sarcini	Referințe
NU SUNT	

## Anexa Nr. 1 La Partea I

## Teren

Nr cadastral	Suprafața (mp)*	Observații / Referințe
21798	Din acte: 579 Masurata: 580	

\* Suprafața este determinată în planul de proiecție Stereo 70.



## Date referitoare la teren

Crt	Categorie folosință	Intra vilan	Suprafața (mp)	Tarla	Parcelă	Nr. topo	Observații / Referințe
1	curți constructii	DA	580	108	1114	-	

## Date referitoare la construcții

Crt	Număr	Destinație construcție	Supraf. (mp)	Situație juridică	Observații / Referințe
A1.1	21798-C1	construcții de locuințe	94	Cu acte	Nr. niveluri:1; S. construita la sol:94 mp; S. construita desfasurata:94 mp; CASA DE LOCUIT sup.constr.=94 mp; sup.desf.=94 mp; nr.nivel.=1; an constr.=1971
A1.2	21798-C2	construcții anexa	86	Cu acte	Nr. niveluri:1; S. construita la sol:86 mp; S. construita desfasurata:86 mp; ANEXA sup. constr.=86 mp; sup.desf.=86 mp, nr.nivel.=1; an constr.=1971
A1.3	21798-C3	construcții anexa	16	Cu acte	Nr. niveluri:1; S. construita la sol:16 mp; S. construita desfasurata:16 mp; ANEXA sup. constr.=16 mp; sup.desf.=16 mp, nr.nivel.=1; an constr.=1971

## Lungime Segmente

1) Valorile lungimilor segmentelor sunt obținute din proiecție în plan.

Punct început	X / Y	Punct sfârșit	X / Y	Lungime segment (** (m)
1	716.567,122 341.621,026	2	716.566,826 341.643,737	22.712
2	716.566,826 341.643,737	3	716.555,069 341.643,7	11.757
3	716.555,069 341.643,7	4	716.555,106 341.637,689	6.011
4	716.555,106 341.637,689	5	716.555,12 341.635,227	2.462
5	716.555,12 341.635,227	6	716.555,156 341.629,244	5.983
6	716.555,156 341.629,244	7	716.556,857 341.592,728	36.556
7	716.556,857 341.592,728	8	716.567,488 341.592,939	10.633
8	716.567,488 341.592,939	9	716.567,387 341.600,716	7.778
9	716.567,387 341.600,716	1	716.567,122 341.621,026	20.312

\*\* Lungimile segmentelor sunt determinate în planul de proiecție Stereo 70 și sunt rotunjite la 1 milimetru.

\*\*\* Distanța dintre puncte este formată din segmente cumulate ce sunt mai mici decât valoarea 1 milimetru.



**DATE DESPRE IMOBILUL NR. 2380**

Oficiul de Cadastru și Publicitate Imobiliară IALOMITA  
Biroul de Cadastru și Publicitate Imobiliară Slobozia

**A. Partea I. Descrierea imobilului**

TEREN Intravilan

Adresa: Loc. Movila, Str Vasile Alecsandri, Nr. 36A, Jud. Ialomita

Nr. Crt	Nr cadastral Nr. topografic	Suprafața* (mp)	Observații / Referințe
A1	21671	Din acte: 800 Masurata: 798	Sector cadastral:5 Teren imprejmuit;

**Construcții**

Crt	Nr cadastral Nr. topografic	Adresa	Observații / Referințe
A1.1	21671-C1	Loc. Movila, Str Vasile Alecsandri, Nr. 36A, Jud. Ialomita	Nr. niveluri:2; S. construita la sol:113 mp; S. construita desfasurata:159 mp; CASA DE LOCUIT P+M sup.constr.=113 mp; sup.desf.=159 mp; nr.nivel.2, an constr.=1970 (sup. desf.de 67 mp) si an constr.=1998 (sup.desf.de 159 mp).

**B. Partea II. Proprietari și acte**

Inscrieri privitoare la dreptul de proprietate și alte drepturi reale		Referințe
<b>174405 / 17/12/2019</b>		
Act Notarial nr. 734, din 20/12/1995 emis de BNP STUPARU ION (act administrativ nr 01 din 12.01.1998, emis de PRIMARIA MOVILA;act administrativ nr 2071 din 31.05.2019, emis de PRIMARIA MOVILA;act administrativ nr 4409 din 22.11.2019, emis de PRIMARIA MOVILA;act administrativ nr 4823 din 18.12.2019, emis de PRIMARIA MOVILA);		
B1	Intabulare, drept de PROPRIETATEcumparare, dobandit prin Conventie si construire, dobandit prin Lege, cota actuala 1/1, cota initiala 1/1	A1, A1.1
	1) MUNTEANU ALEXANDRU 2) MUNTEANU FILOFTEIA, sotii	

**C. Partea III. SARCINI**

Inscrieri privind dezmembramintele dreptului de proprietate, drepturi reale de garanție și sarcini	Referințe
NU SUNT	

## Anexa Nr. 1 La Partea I

## Teren

Nr cadastral	Suprafața (mp)*	Observații / Referințe
21671	Din acte: 800 Masurata: 798	

\* Suprafața este determinată în planul de proiecție Stereo 70.



## Date referitoare la teren

Crt	Categorie folosință	Intra vilan	Suprafața (mp)	Tarla	Parcelă	Nr. topo	Observații / Referințe
1	curți constructii	DA	300	108	1114-1115	-	
2	arabil	DA	498	108	1112-1113	-	

## Date referitoare la construcții

Crt	Număr	Destinație construcție	Supraf. (mp)	Situație juridică	Observații / Referințe
A1.1	21671-C1	construcții de locuințe	113	Cu acte	Nr. niveluri:2; S. construita la sol:113 mp; S. construita desfasurata:159 mp; CASA DE LOCUIT P+M sup.constr.=113 mp; sup.desf.=159 mp; nr.nivel.2, an constr.=1970 (sup.desf.de 67 mp) si an constr.=1998 (sup.desf.de 159 mp).

## Lungime Segmente

1) Valorile lungimilor segmentelor sunt obținute din proiecție în plan.

Punct început	X / Y	Punct sfârșit	X / Y	Lungime segment (** (m)
1	716.555,106 341.637,689	2	716.555,069 341.643,7	6.011

Punct început	X / Y	Punct sfârșit	X / Y	Lungime segment (** (m)
2	716.555,069 341.643,7	3	716.554,324 341.643,688	0.744
3	716.554,324 341.643,688	4	716.553,324 341.643,671	1.0
4	716.553,324 341.643,671	5	716.539,726 341.643,449	13.6
5	716.539,726 341.643,449	6	716.539,921 341.624,576	18.874
6	716.539,921 341.624,576	7	716.540,136 341.607,201	17.376
7	716.540,136 341.607,201	8	716.540,143 341.606,607	0.594
8	716.540,143 341.606,607	9	716.540,388 341.592,974	13.635
9	716.540,388 341.592,974	10	716.556,857 341.592,728	16.471
10	716.556,857 341.592,728	11	716.555,156 341.629,244	36.556
11	716.555,156 341.629,244	12	716.555,12 341.635,227	5.983
12	716.555,12 341.635,227	1	716.555,106 341.637,689	2.462

\*\* Lungimile segmentelor sunt determinate în planul de proiecție Stereo 70 și sunt rotunjite la 1 milimetru.

\*\*\* Distanța dintre puncte este formată din segmente cumulate ce sunt mai mici decât valoarea 1 milimetru.



**DATE DESPRE IMOBILUL NR. 2381**

Oficiul de Cadastru și Publicitate Imobiliară IALOMITA  
Biroul de Cadastru și Publicitate Imobiliară Slobozia

**A. Partea I. Descrierea imobilului**

TEREN Intravilan

Adresa: Loc. Movila, Str Mihai Eminescu, Nr. 39, Jud. Ialomita

Nr. Crt	Nr cadastral Nr. topografic	Suprafața* (mp)	Observații / Referințe
A1		Din acte: 1.200 Masurata: 1.184	Sector cadastral:5 Teren imprejmuit;

**Construcții**

Crt	Nr cadastral Nr. topografic	Adresa	Observații / Referințe
A1.1		Loc. Movila, Str Mihai Eminescu, Nr. 39, Jud. Ialomita	Nr. niveluri:1; S. construita la sol:74 mp; S. construita desfasurata:74 mp; Constructie locuinta
A1.2		Loc. Movila, Str Mihai Eminescu, Nr. 39, Jud. Ialomita	Nr. niveluri:1; S. construita la sol:178 mp; S. construita desfasurata:178 mp; Constructie locuinta
A1.3		Loc. Movila, Str Mihai Eminescu, Nr. 39, Jud. Ialomita	Nr. niveluri:1; S. construita la sol:35 mp; S. construita desfasurata:35 mp; Anexa
A1.4		Loc. Movila, Str Mihai Eminescu, Nr. 39, Jud. Ialomita	Nr. niveluri:1; S. construita la sol:14 mp; S. construita desfasurata:14 mp; Anexa

**B. Partea II. Proprietari și acte**

Inscrieri privitoare la dreptul de proprietate și alte drepturi reale		Referințe
/		
Act Administrativ nr. 88864, din 02/09/1992 emis de CJSIPT IALOMITA;		
B1	Intabulare, drept de PROPRIETATE, dobandit prin Reconstituire, cota actuala 1/1 1) STOICA-CULEA GHEORGHE	A1
Act Administrativ nr. 5701, din 12/12/2025 emis de PRIMARIA COMUNEI MOVILA;		
B2	Intabulare, drept de PROPRIETATE, dobandit prin Lege, cota actuala 1/1 1) STOICA-CULEA GHEORGHE	A1.1, A1.2, A1.3, A1.4

**C. Partea III. SARCINI .**

Inscrieri privind dezmembramintele dreptului de proprietate, drepturi reale de garanție și sarcini	Referințe
NU SUNT	

## Anexa Nr. 1 La Partea I

## Teren

Nr cadastral	Suprafața (mp)*	Observații / Referințe
	Din acte: 1.200 Masurata: 1.184	

\* Suprafața este determinată în planul de proiecție Stereo 70.



## Date referitoare la teren

Crt	Categorie folosință	Intra vilan	Suprafața (mp)	Tarla	Parcelă	Nr. topo	Observații / Referințe
1	curți constructii	DA	484	108/1	1108/2	-	
2	arabil	DA	700	108/1	1108/1	-	

## Date referitoare la construcții

Crt	Număr	Destinație construcție	Supraf. (mp)	Situație juridică	Observații / Referințe
A1.1		construcții de locuințe	74	Cu acte	Nr. niveluri:1; S. construita la sol:74 mp; S. construita desfasurata:74 mp; Construcție locuinta
A1.2		construcții de locuințe	178	Cu acte	Nr. niveluri:1; S. construita la sol:178 mp; S. construita desfasurata:178 mp; Construcție locuinta
A1.3		construcții anexa	35	Cu acte	Nr. niveluri:1; S. construita la sol:35 mp; S. construita desfasurata:35 mp; Anexa
A1.4		construcții anexa	14	Cu acte	Nr. niveluri:1; S. construita la sol:14 mp; S. construita desfasurata:14 mp; Anexa

**Lungime Segmente**

1) Valorile lungimilor segmentelor sunt obținute din proiecție în plan.

Punct început	X / Y	Punct sfârșit	X / Y	Lungime segment (** (m)
1	716.591,212 341.544,509	2	716.591,292 341.593,475	48.966
2	716.591,292 341.593,475	3	716.567,488 341.592,939	23.81
3	716.567,488 341.592,939	4	716.567,494 341.588,379	4.56
4	716.567,494 341.588,379	5	716.566,885 341.570,473	17.916
5	716.566,885 341.570,473	6	716.566,49 341.557,621	12.858
6	716.566,49 341.557,621	7	716.566,149 341.544,847	12.778
7	716.566,149 341.544,847	1	716.591,212 341.544,509	25.065

\*\* Lungimile segmentelor sunt determinate în planul de proiecție Stereo 70 și sunt rotunjite la 1 milimetru.

\*\*\* Distanța dintre puncte este formată din segmente cumulate ce sunt mai mici decât valoarea 1 milimetru.



**DATE DESPRE IMOBILUL NR. 2341**

Oficiul de Cadastru și Publicitate Imobiliară IALOMITA  
Biroul de Cadastru și Publicitate Imobiliară Slobozia

**A. Partea I. Descrierea imobilului**

TEREN Intravilan

Adresa: Loc. Movila, Str George Coșbuc, Nr. 16, Jud. Ialomita

Nr. Crt	Nr cadastral Nr. topografic	Suprafața* (mp)	Observații / Referințe
A1		1.156	Sector cadastral:5 Teren împrejmuit;

**Construcții**

Crt	Nr cadastral Nr. topografic	Adresa	Observații / Referințe
A1.1		Loc. Movila, Str George Coșbuc, Nr. 16, Jud. Ialomita	Nr. niveluri:1; S. construita la sol:47 mp; S. construita desfasurata:47 mp; Constructie locuinta

**B. Partea II. Proprietari și acte**

Inscrieri privitoare la dreptul de proprietate și alte drepturi reale		Referințe
/		
Act Normativ nr. 7, din 13/03/1996 emis de Parlamentul Romaniei (,art.13);		
B1	Inscrierea posesiei, drept de PROPRIETATE, dobandit prin Lege, cota actuala 1/1 1) NEIDENTIFICAT NEIDENTIFICAT	A1
B2	Se notează mențiunea de proprietar neidentificat.	A1
Act Administrativ nr. 5701, din 12/12/2025 emis de PRIMARIA COMUNEI MOVILA;		
B3	Intabulare, drept de PROPRIETATE, dobandit prin Lege, cota actuala 1/1 1) POENARIU GEORGE	A1.1

**C. Partea III. SARCINI .**

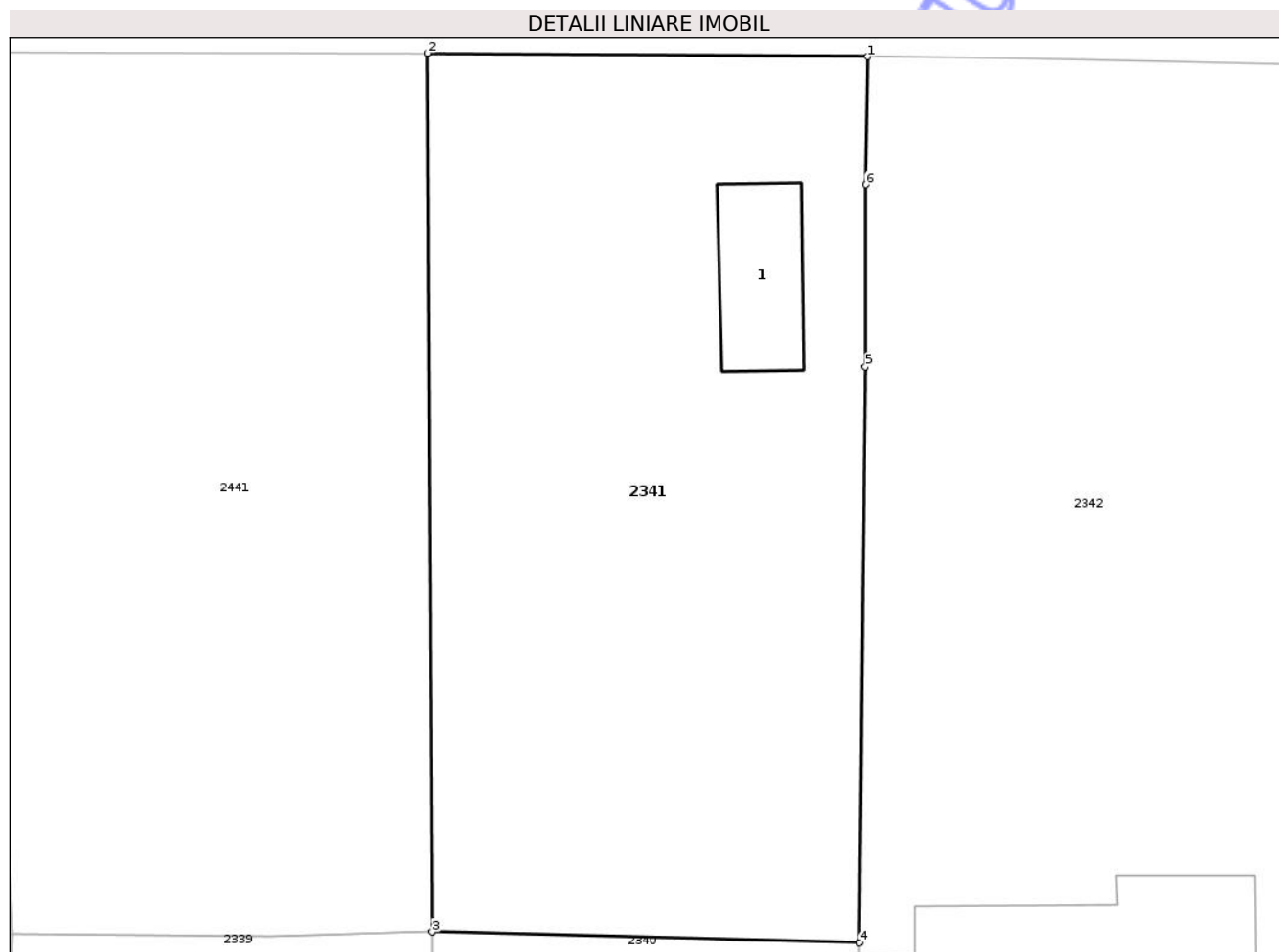
Inscrieri privind dezmembramintele dreptului de proprietate, drepturi reale de garanție și sarcini	Referințe
NU SUNT	

## Anexa Nr. 1 La Partea I

## Teren

Nr cadastral	Suprafața (mp)*	Observații / Referințe
	1.156	

\* Suprafața este determinată în planul de proiecție Stereo 70.



## Date referitoare la teren

Crt	Categorie folosință	Intravilan	Suprafața (mp)	Tarla	Parcelă	Nr. topo	Observații / Referințe
1	curti constructii	DA	250	105	1050	-	
2	arabil	DA	906	105	1048-1049	-	

## Date referitoare la construcții

Crt	Număr	Destinație construcție	Supraf. (mp)	Situație juridică	Observații / Referințe
A1.1		construcții de locuințe	47	Cu acte	Nr. niveluri:1; S. construita la sol:47 mp; S. construita desfasurata:47 mp; Constructie locuinta

## Lungime Segmente

1) Valorile lungimilor segmentelor sunt obținute din proiecție în plan.

Punct început	X / Y	Punct sfârșit	X / Y	Lungime segment (** (m)
1	716.242,907 341.753,72	2	716.218,725 341.753,904	24.183
2	716.218,725 341.753,904	3	716.218,966 341.705,641	48.264

Punct început	X / Y	Punct sfârșit	X / Y	Lungime segment (** (m)
3	716.218,966 341.705,641	4	716.242,468 341.705,052	23.509
4	716.242,468 341.705,052	5	716.242,774 341.736,689	31.638
5	716.242,774 341.736,689	6	716.242,793 341.746,691	10.002
6	716.242,793 341.746,691	1	716.242,907 341.753,72	7.031

\*\* Lungimile segmentelor sunt determinate în planul de proiecție Stereo 70 și sunt rotunjite la 1 milimetru.

\*\*\* Distanța dintre puncte este formată din segmente cumulate ce sunt mai mici decât valoarea 1 milimetru.

Neutilizabil în Circuitul Civil





## DATE DESPRE IMOBILUL NR. 2343

Oficiul de Cadastru și Publicitate Imobiliară IALOMITA  
Biroul de Cadastru și Publicitate Imobiliară Slobozia

## A. Partea I. Descrierea imobilului

TEREN Intravilan

Adresa: Loc. Movila, Str Gării, Nr. 16, Jud. Ialomita

Nr. Crt	Nr cadastral Nr. topografic	Suprafața* (mp)	Observații / Referințe
A1		Din acte: 2.741 Masurata: 2.641	Sector cadastral:5 Teren imprejmuit;

## Construcții

Crt	Nr cadastral Nr. topografic	Adresa	Observații / Referințe
A1.1		Loc. Movila, Str Gării, Nr. 16, Jud. Ialomita	Nr. niveluri:1; S. construita la sol:103 mp; S. construita desfasurata:103 mp; Constructie locuinta
A1.2		Loc. Movila, Str Gării, Nr. 16, Jud. Ialomita	Nr. niveluri:1; S. construita la sol:30 mp; S. construita desfasurata:30 mp; Anexa

## B. Partea II. Proprietari și acte

Inscrieri privitoare la dreptul de proprietate și alte drepturi reale		Referințe
/		
Act Administrativ nr. 90095, din 23/09/2002 emis de CJSIPT IALOMITA;		
B1	Intabulare, drept de PROPRIETATE, dobandit prin Reconstituire, cota actuala 1/1 1) NEAGU GHEORGHE	A1
Act Administrativ nr. 5701, din 12/12/2025 emis de PRIMARIA COMUNEI MOVILA;		
B2	Intabulare, drept de PROPRIETATE, dobandit prin Lege, cota actuala 1/1 1) NEAGU GHEORGHE	A1.1, A1.2

## C. Partea III. SARCINI

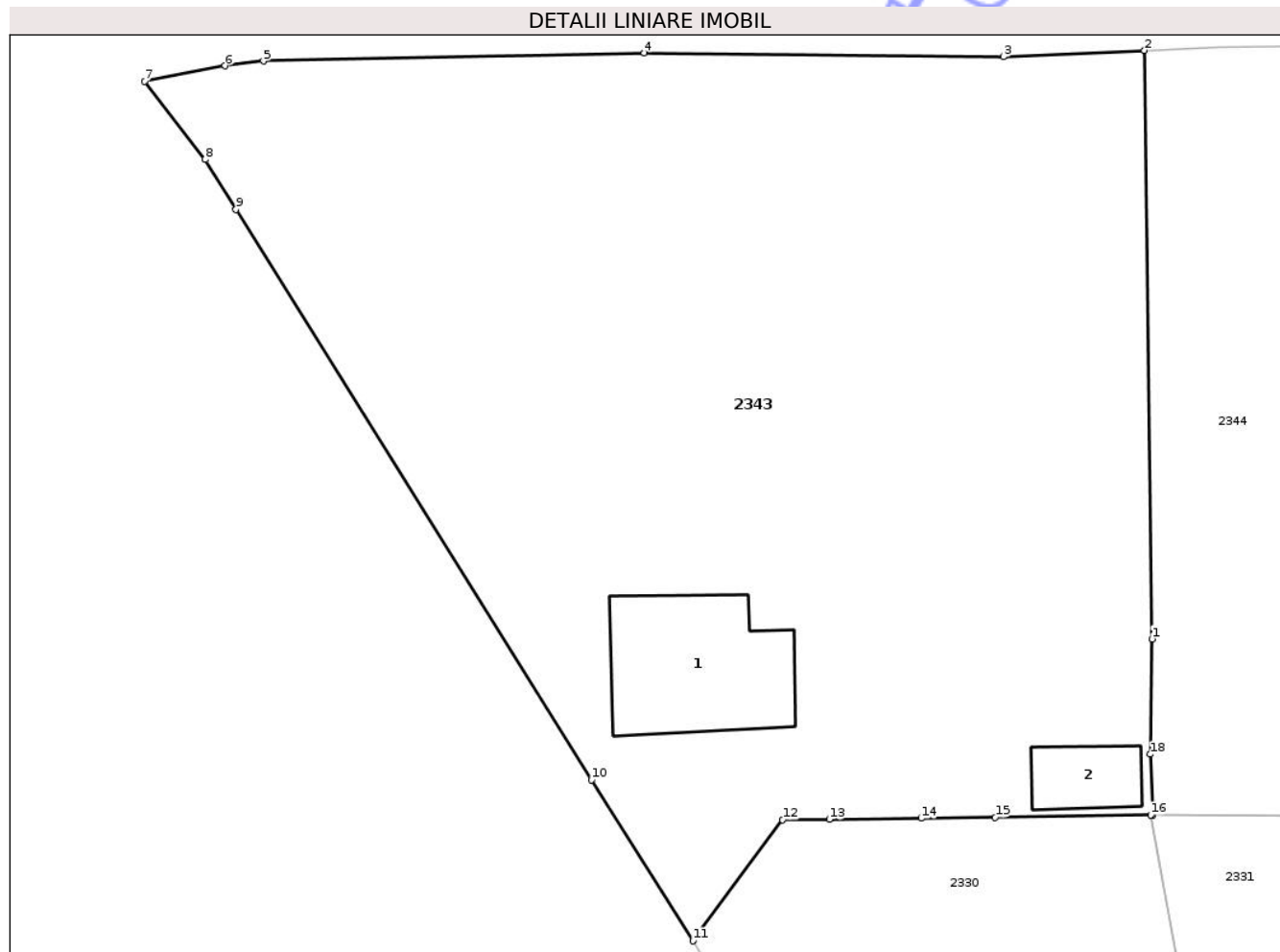
Inscrieri privind dezmembramintele dreptului de proprietate, drepturi reale de garanție și sarcini	Referințe
NU SUNT	

## Anexa Nr. 1 La Partea I

## Teren

Nr cadastral	Suprafața (mp)*	Observații / Referințe
	Din acte: 2.741 Masurata: 2.641	

\* Suprafața este determinată în planul de proiecție Stereo 70.



## Date referitoare la teren

Crt	Categorie folosință	Intra vilan	Suprafața (mp)	Tarla	Parcelă	Nr. topo	Observații / Referințe
1	curți constructii	DA	570	105	993	-	
2	arabil	DA	1.208	105	992	-	
3	arabil	DA	389	105	994	-	
4	arabil	DA	388	105	995/1	-	
5	vie	DA	86	105	995/2	-	

## Date referitoare la construcții

Crt	Număr	Destinație construcție	Supraf. (mp)	Situație juridică	Observații / Referințe
A1.1		construcții de locuințe	103	Cu acte	Nr. niveluri:1; S. construita la sol:103 mp; S. construita desfasurata:103 mp; Construcție locuinta
A1.2		construcții anexa	30	Cu acte	Nr. niveluri:1; S. construita la sol:30 mp; S. construita desfasurata:30 mp; Anexa

## Lungime Segmente

1) Valorile lungimilor segmentelor sunt obținute din proiecție în plan.

Punct început	X / Y	Punct sfârșit	X / Y	Lungime segment (** (m)
1	716.020,969 341.715,751	2	716.020,467 341.754,889	39.142
2	716.020,467 341.754,889	3	716.011,073 341.754,466	9.404
3	716.011,073 341.754,466	4	715.987,2 341.754,729	23.874
4	715.987,2 341.754,729	5	715.961,872 341.754,182	25.334
5	715.961,872 341.754,182	6	715.959,314 341.753,866	2.577
6	715.959,314 341.753,866	7	715.953,965 341.752,851	5.444
7	715.953,965 341.752,851	8	715.957,984 341.747,637	6.583
8	715.957,984 341.747,637	9	715.960,043 341.744,317	3.906
9	715.960,043 341.744,317	10	715.983,677 341.706,382	44.695
10	715.983,677 341.706,382	11	715.990,43 341.695,675	12.659
11	715.990,43 341.695,675	12	715.996,398 341.703,722	10.018
12	715.996,398 341.703,722	13	715.999,501 341.703,757	3.103
13	715.999,501 341.703,757	14	716.005,616 341.703,828	6.115
14	716.005,616 341.703,828	15	716.010,545 341.703,897	4.93
15	716.010,545 341.703,897	16	716.020,878 341.704,041	10.334
16	716.020,878 341.704,041	17	716.021,009 341.704,04	0.131
17	716.021,009 341.704,04	18	716.020,864 341.708,082	4.045
18	716.020,864 341.708,082	1	716.020,969 341.715,751	7.67

\*\* Lungimile segmentelor sunt determinate în planul de proiecție Stereo 70 și sunt rotunjite la 1 milimetru.

\*\*\* Distanța dintre puncte este formată din segmente cumulate ce sunt mai mici decât valoarea 1 milimetru.



**DATE DESPRE IMOBILUL NR. 2382**

Oficiul de Cadastru și Publicitate Imobiliară IALOMITA  
Biroul de Cadastru și Publicitate Imobiliară Slobozia

**A. Partea I. Descrierea imobilului**

TEREN Intravilan

Adresa: Loc. Movila, Str Vasile Alecsandri, Nr. 16, Jud. Ialomita

Nr. Crt	Nr cadastral Nr. topografic	Suprafața* (mp)	Observații / Referințe
A1		Din acte: 621 Masurata: 631	Sector cadastral:5 Teren imprejmuit;

**Construcții**

Crt	Nr cadastral Nr. topografic	Adresa	Observații / Referințe
A1.1		Loc. Movila, Str Vasile Alecsandri, Nr. 16, Jud. Ialomita	Nr. niveluri:1; S. construita la sol:65 mp; S. construita desfasurata:65 mp; Constructie locuinta

**B. Partea II. Proprietari și acte**

Inscrieri privitoare la dreptul de proprietate și alte drepturi reale		Referințe
/		
Act Administrativ nr. 90046, din 18/09/2002 emis de CJSIPT IALOMITA;		
B1	Intabulare, drept de PROPRIETATE, dobandit prin Reconstituire, cota actuala 1/1 1) <b>BOGDANOIU NICOLAE</b>	A1
Act Administrativ nr. 5701, din 12/12/2025 emis de PRIMARIA COMUNEI MOVILA;		
B2	Intabulare, drept de PROPRIETATE, dobandit prin Lege, cota actuala 1/1 1) <b>BOGDANOIU LUCIAN</b>	A1.1

**C. Partea III. SARCINI .**

Inscrieri privind dezmembramentele dreptului de proprietate, drepturi reale de garanție și sarcini	Referințe
NU SUNT	

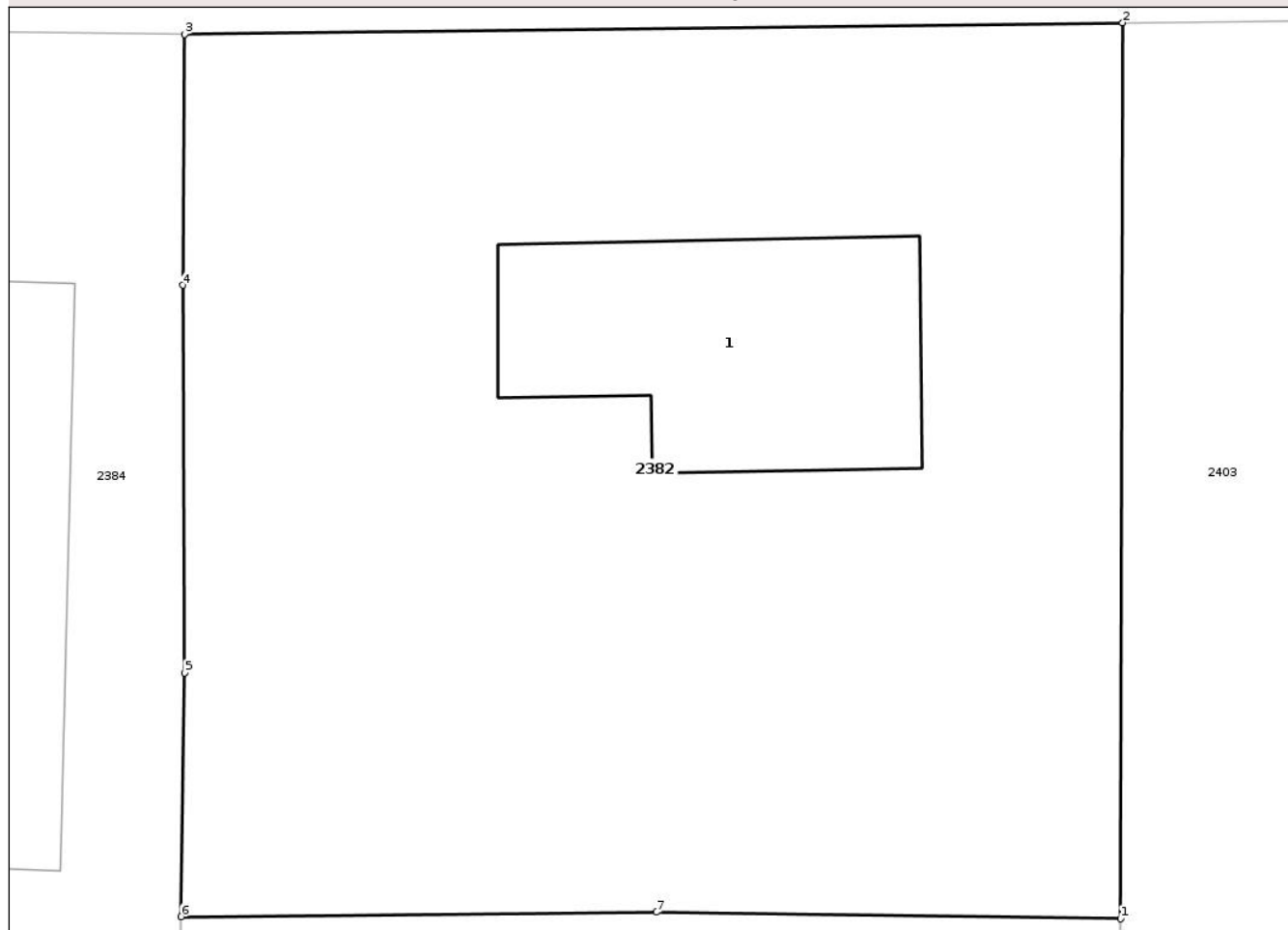
## Anexa Nr. 1 La Partea I

## Teren

Nr cadastral	Suprafața (mp)*	Observații / Referințe
	Din acte: 621 Masurata: 631	

\* Suprafața este determinată în planul de proiecție Stereo 70.

## DETALII LINIARE IMOBIL



## Date referitoare la teren

Crt	Categorie folosință	Intra vilan	Suprafața (mp)	Tarla	Parcelă	Nr. topo	Observații / Referințe
1	curti constructii	DA	240	110	1186-1187	-	
2	arabil	DA	391	110	1188-1189	-	

## Date referitoare la construcții

Crt	Număr	Destinație construcție	Supraf. (mp)	Situație juridică	Observații / Referințe
A1.1		construcții de locuințe	65	Cu acte	Nr. niveluri:1; S. construita la sol:65 mp; S. construita desfasurata:65 mp; Construcție locuinta

## Lungime Segmente

1) Valorile lungimilor segmentelor sunt obținute din proiecție în plan.

Punct început	X / Y	Punct sfârșit	X / Y	Lungime segment (** (m)
1	716.266,965 341.617,73	2	716.267,02 341.642,411	24.681
2	716.267,02 341.642,411	3	716.241,179 341.642,088	25.843

Punct început	X / Y	Punct sfârșit	X / Y	Lungime segment (** (m)
3	716.241,179 341.642,088	4	716.241,128 341.635,181	6.908
4	716.241,128 341.635,181	5	716.241,178 341.624,504	10.677
5	716.241,178 341.624,504	6	716.241,08 341.617,79	6.715
6	716.241,08 341.617,79	7	716.254,179 341.617,91	13.099
7	716.254,179 341.617,91	1	716.266,965 341.617,73	12.788

\*\* Lungimile segmentelor sunt determinate în planul de proiecție Stereo 70 și sunt rotunjite la 1 milimetru.

\*\*\* Distanța dintre puncte este formată din segmente cumulate ce sunt mai mici decât valoarea 1 milimetru.

Neutilizabil în Circuitul Civil



**DATE DESPRE IMOBILUL NR. 2383**

Oficiul de Cadastru și Publicitate Imobiliară IALOMITA  
Biroul de Cadastru și Publicitate Imobiliară Slobozia

**A. Partea I. Descrierea imobilului**

TEREN Intravilan

Adresa: Loc. Movila, Str Mihai Eminescu, Nr. 13, Jud. Ialomita

Nr. Crt	Nr cadastral Nr. topografic	Suprafața* (mp)	Observații / Referințe
A1		Din acte: 659 Masurata: 635	Sector cadastral:5 Teren imprejmuit;

**B. Partea II. Proprietari și acte**

Inscrieri privitoare la dreptul de proprietate și alte drepturi reale		Referințe
/		
Act Administrativ nr. 90047, din 18/09/2002 emis de CJSIPT IALOMITA;		
B1	Intabulare, drept de PROPRIETATE, dobandit prin Reconstituire, cota actuala 1/1 1) NEDELCU GHEORGHE	A1

**C. Partea III. SARCINI .**


Inscrieri privind dezmembramintele dreptului de proprietate, drepturi reale de garanție și sarcini	Referințe
NU SUNT	

## Anexa Nr. 1 La Partea I

## Teren

Nr cadastral	Suprafața (mp)*	Observații / Referințe
	Din acte: 659 Masurata: 635	

\* Suprafața este determinată în planul de proiecție Stereo 70.



## Date referitoare la teren

Crt	Categorie folosință	Intra vilan	Suprafața (mp)	Tarla	Parcelă	Nr. topo	Observații / Referințe
1	curți constructii	DA	317	110	1190	-	
2	arabil	DA	318	110	1191-1192	-	

## Lungime Segmente

1) Valorile lungimilor segmentelor sunt obținute din proiecție în plan.

Punct început	X / Y	Punct sfârșit	X / Y	Lungime segment (** (m)
1	716.266,965 341.617,73	2	716.254,179 341.617,91	12.788
2	716.254,179 341.617,91	3	716.241,08 341.617,79	13.099
3	716.241,08 341.617,79	4	716.241,076 341.617,52	0.27
4	716.241,076 341.617,52	5	716.241,117 341.613,697	3.823

Punct început	X / Y	Punct sfârșit	X / Y	Lungime segment (** (m)
5	716.241,117 341.613,697	6	716.241,26 341.606,368	7.33
6	716.241,26 341.606,368	7	716.241,34 341.593,384	12.984
7	716.241,34 341.593,384	8	716.241,655 341.593,381	0.315
8	716.241,655 341.593,381	9	716.241,651 341.593,113	0.268
9	716.241,651 341.593,113	10	716.266,916 341.593,154	25.265
10	716.266,916 341.593,154	1	716.266,965 341.617,73	24.576

\*\* Lungimile segmentelor sunt determinate în planul de proiecție Stereo 70 și sunt rotunjite la 1 milimetru.

\*\*\* Distanța dintre puncte este formată din segmente cumulate ce sunt mai mici decât valoarea 1 milimetru.

Neutilizabil în Circuitul Civil



**DATE DESPRE IMOBILUL NR. 2384**

Oficiul de Cadastru și Publicitate Imobiliară IALOMITA  
Biroul de Cadastru și Publicitate Imobiliară Slobozia

**A. Partea I. Descrierea imobilului**

TEREN Intravilan

Adresa: Loc. Movila, Str Vasile Alecsandri, Nr. 14, Jud. Ialomita

Nr. Crt	Nr cadastral Nr. topografic	Suprafața* (mp)	Observații / Referințe
A1		Din acte: 1.148 Masurata: 1.221	Sector cadastral:5 Teren imprejmuit;

**Construcții**

Crt	Nr cadastral Nr. topografic	Adresa	Observații / Referințe
A1.1		Loc. Movila, Str Vasile Alecsandri, Nr. 14, Jud. Ialomita	Nr. niveluri:1; S. construita la sol:109 mp; S. construita desfasurata:109 mp; Constructie locuinta
A1.2		Loc. Movila, Str Vasile Alecsandri, Nr. 14, Jud. Ialomita	Nr. niveluri:1; S. construita la sol:49 mp; S. construita desfasurata:49 mp; Anexa

**B. Partea II. Proprietari și acte**

Inscrieri privitoare la dreptul de proprietate și alte drepturi reale		Referințe
/		
Act Administrativ nr. 90045, din 18/09/2002 emis de CJSIPT IALOMITA;		
B1	Intabulare, drept de PROPRIETATE, dobandit prin Reconstituire, cota actuala 1/1 1) <b>BALAS VASILE</b>	A1
Act Administrativ nr. 5701, din 12/12/2025 emis de PRIMARIA COMUNEI MOVILA;		
B2	Intabulare, drept de PROPRIETATE, dobandit prin Lege, cota actuala 1/1 1) <b>FRANGOGLU MARIANA</b> 2) <b>FRANGOGLU LUCIAN</b>	A1.1, A1.2

**C. Partea III. SARCINI .**

Inscrieri privind dezmembramintele dreptului de proprietate, drepturi reale de garanție și sarcini	Referințe
NU SUNT	

## Anexa Nr. 1 La Partea I

## Teren

Nr cadastral	Suprafața (mp)*	Observații / Referințe
	Din acte: 1.148 Masurata: 1.221	

\* Suprafața este determinată în planul de proiecție Stereo 70.



## Date referitoare la teren

Crt	Categorie folosință	Intra vilan	Suprafața (mp)	Tarla	Parcelă	Nr. topo	Observații / Referințe
1	curți constructii	DA	589	110	1193-1194/1	-	
2	arabil	DA	632	110	1194-1195	-	

## Date referitoare la construcții

Crt	Număr	Destinație construcție	Supraf. (mp)	Situație juridică	Observații / Referințe
A1.1		construcții de locuințe	109	Cu acte	Nr. niveluri:1; S. construita la sol:109 mp; S. construita desfasurata:109 mp; Construcție locuința
A1.2		construcții anexa	49	Cu acte	Nr. niveluri:1; S. construita la sol:49 mp; S. construita desfasurata:49 mp; Anexa

## Lungime Segmente

1) Valorile lungimilor segmentelor sunt obținute din proiecție în plan.

Punct început	X / Y	Punct sfârșit	X / Y	Lungime segment (** (m)
1	716.220,668 341.642,316	2	716.216,469 341.642,363	4.2

Punct început	X / Y	Punct sfârșit	X / Y	Lungime segment (** (m)
2	716.216,469 341.642,363	3	716.216,272 341.635,1	7.265
3	716.216,272 341.635,1	4	716.216,155 341.626,715	8.386
4	716.216,155 341.626,715	5	716.216,063 341.611,598	15.117
5	716.216,063 341.611,598	6	716.215,885 341.599,083	12.516
6	716.215,885 341.599,083	7	716.216,046 341.593,612	5.474
7	716.216,046 341.593,612	8	716.235,272 341.593,53	19.227
8	716.235,272 341.593,53	9	716.241,34 341.593,384	6.07
9	716.241,34 341.593,384	10	716.241,26 341.606,368	12.984
10	716.241,26 341.606,368	11	716.241,117 341.613,697	7.33
11	716.241,117 341.613,697	12	716.241,076 341.617,52	3.823
12	716.241,076 341.617,52	13	716.241,08 341.617,79	0.27
13	716.241,08 341.617,79	14	716.241,178 341.624,504	6.715
14	716.241,178 341.624,504	15	716.241,128 341.635,181	10.677
15	716.241,128 341.635,181	16	716.241,179 341.642,088	6.908
16	716.241,179 341.642,088	17	716.220,669 341.642,316	20.511
17	716.220,669 341.642,316	1	716.220,668 341.642,316	0.001

\*\* Lungimile segmentelor sunt determinate în planul de proiecție Stereo 70 și sunt rotunjite la 1 milimetru.

\*\*\* Distanța dintre puncte este formată din segmente cumulate ce sunt mai mici decât valoarea 1 milimetru.



**DATE DESPRE IMOBILUL NR. 2385**

Oficiul de Cadastru și Publicitate Imobiliară IALOMITA  
Biroul de Cadastru și Publicitate Imobiliară Slobozia

**A. Partea I. Descrierea imobilului**

TEREN Intravilan

Adresa: Loc. Movila, Str Vasile Alecsandri, Nr. 12, Jud. Ialomita

Nr. Crt	Nr cadastral Nr. topografic	Suprafața* (mp)	Observații / Referințe
A1	20660	Din acte: 1.281 Masurata: 1.241	Sector cadastral:5 Teren imprejmuit;

**Construcții**

Crt	Nr cadastral Nr. topografic	Adresa	Observații / Referințe
A1.1	20660-C1	Loc. Movila, Str Vasile Alecsandri, Nr. 12, Jud. Ialomita	Nr. niveluri:1; S. construita la sol:127 mp; S. construita desfasurata:127 mp; LOCUINTA CONSTRUITA IN ANUL 1963 DIN CHIRPICI ACOPERITA CU TABLA AVAND 4 CAMERE , 3 HOLURI , 1 BUCATARIE , 1 BAIENU ARE LIFT SI NICI CERTIFICAT DE PERFORMANTA ENERGETICA
A1.2		Loc. Movila, Str Vasile Alecsandri, Nr. 12, Jud. Ialomita	Nr. niveluri:1; S. construita la sol:29 mp; S. construita desfasurata:29 mp; Anexa
A1.3		Loc. Movila, Str Vasile Alecsandri, Nr. 12, Jud. Ialomita	Nr. niveluri:1; S. construita la sol:26 mp; S. construita desfasurata:26 mp; Anexa

**B. Partea II. Proprietari și acte**

Inscrieri privitoare la dreptul de proprietate și alte drepturi reale	Referințe
<b>30371 / 17/05/2013</b>	
Act Notarial nr. 985, din 13/05/2013 emis de DINCA MIRELA LUMINITA;	
B3	Intabulare, drept de PROPRIETATEcumparare, dobandit prin Conventie, cota actuala 1/1, cota initiala 1/1 1) OPRIS PETRE ADRIAN, necasatorit
	A1, A1.1
/	
Act Administrativ nr. 5701, din 12/12/2025 emis de PRIMARIA COMUNEI MOVILA;	
B4	Intabulare, drept de PROPRIETATE, dobandit prin Lege, cota actuala 1/1 1) OPRIS PETRE ADRIAN
	A1.2, A1.3

**C. Partea III. SARCINI .**

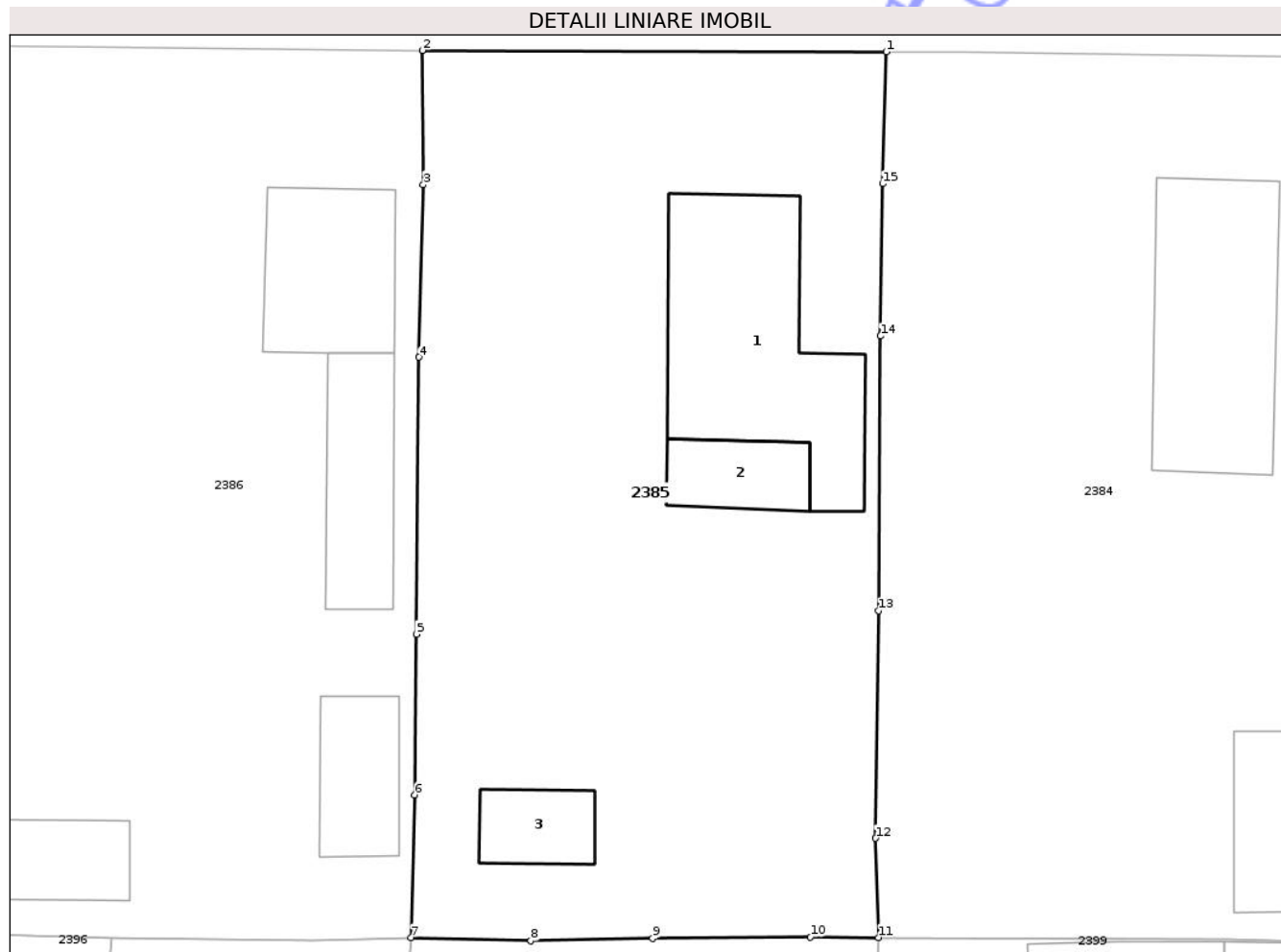
Inscrieri privind dezmembramintele dreptului de proprietate, drepturi reale de garanție și sarcini	Referințe
NU SUNT	

## Anexa Nr. 1 La Partea I

## Teren

Nr cadastral	Suprafața (mp)*	Observații / Referințe
20660	Din acte: 1.281 Masurata: 1.241	

\* Suprafața este determinată în planul de proiecție Stereo 70.



## Date referitoare la teren

Crt	Categorie folosință	Intra vilan	Suprafața (mp)	Tarla	Parcelă	Nr. topo	Observații / Referințe
1	curți constructii	DA	1.241	110	1196-1199	-	

## Date referitoare la construcții

Crt	Număr	Destinație construcție	Supraf. (mp)	Situație juridică	Observații / Referințe
A1.1	20660-C1	construcții de locuințe	127	Cu acte	Nr. niveluri:1; S. construita la sol:127 mp; S. construita desfasurata:127 mp; LOCUINTA CONSTRUITA IN ANUL 1963 DIN CHIRPICI ACOPERITA CU TABLA AVAND 4 CAMERE , 3 HOLURI , 1 BUCATARIE , 1 BAIENU ARE LIFT SI NICI CERTIFICAT DE PERFORMANTA ENERGETICA
A1.2		construcții anexa	29	Cu acte	Nr. niveluri:1; S. construita la sol:29 mp; S. construita desfasurata:29 mp; Anexa
A1.3		construcții anexa	26	Cu acte	Nr. niveluri:1; S. construita la sol:26 mp; S. construita desfasurata:26 mp; Anexa

## Lungime Segmente

1) Valorile lungimilor segmentelor sunt obținute din proiecție în plan.

Punct început	X / Y	Punct sfârșit	X / Y	Lungime segment (** (m)
1	716.216,469 341.642,363	2	716.190,948 341.642,435	25.521
2	716.190,948 341.642,435	3	716.190,997 341.635,046	7.389
3	716.190,997 341.635,046	4	716.190,753 341.625,55	9.499
4	716.190,753 341.625,55	5	716.190,614 341.610,311	15.239
5	716.190,614 341.610,311	6	716.190,531 341.601,461	8.851
6	716.190,531 341.601,461	7	716.190,328 341.593,614	7.849
7	716.190,328 341.593,614	8	716.196,912 341.593,431	6.587
8	716.196,912 341.593,431	9	716.203,611 341.593,582	6.7
9	716.203,611 341.593,582	10	716.212,295 341.593,637	8.684
10	716.212,295 341.593,637	11	716.216,046 341.593,612	3.751
11	716.216,046 341.593,612	12	716.215,885 341.599,083	5.474
12	716.215,885 341.599,083	13	716.216,063 341.611,598	12.516
13	716.216,063 341.611,598	14	716.216,155 341.626,715	15.117
14	716.216,155 341.626,715	15	716.216,272 341.635,1	8.386
15	716.216,272 341.635,1	1	716.216,469 341.642,363	7.265

\*\* Lungimile segmentelor sunt determinate în planul de proiecție Stereo 70 și sunt rotunjite la 1 milimetru.

\*\*\* Distanța dintre puncte este formată din segmente cumulate ce sunt mai mici decât valoarea 1 milimetru.



**DATE DESPRE IMOBILUL NR. 2388**

Oficiul de Cadastru și Publicitate Imobiliară IALOMITA  
Biroul de Cadastru și Publicitate Imobiliară Slobozia

**A. Partea I. Descrierea imobilului**

TEREN Intravilan

Adresa: Loc. Movila, Str Vasile Alecsandri, Nr. 6, Jud. Ialomita

Nr. Crt	Nr cadastral Nr. topografic	Suprafața* (mp)	Observații / Referințe
A1	21352	Din acte: 1.287 Masurata: 1.186	Sector cadastral:5 Teren imprejmuit;

**Construcții**

Crt	Nr cadastral Nr. topografic	Adresa	Observații / Referințe
A1.2	21352-C2	Loc. Movila, Str Vasile Alecsandri, Nr. 6, Jud. Ialomita	Nr. niveluri:1; S. construita la sol:34 mp; S. construita desfasurata:34 mp; anexa-sup.constr. desf.=34 mp, parter, anul construirii 1955
A1.3		Loc. Movila, Str Vasile Alecsandri, Nr. 6, Jud. Ialomita	Nr. niveluri:1; S. construita la sol:21 mp; S. construita desfasurata:21 mp; Anexa

**B. Partea II. Proprietari și acte**

Inscrieri privitoare la dreptul de proprietate și alte drepturi reale	Referințe	
<b>60623 / 08/08/2017</b>		
Act Administrativ nr. 2747, din 07/08/2017 emis de Primaria Comunei Movila (act notarial nr 606 din 16.07.1993, emis de Notariatul de Stat;act notarial nr 203 din 30.09.2011, emis de Stuparu Ion si Moraru Raluca -Ana;act notarial nr 204 din 30.09.2011, emis de Stuparu Ion si Moraru Raluca -Ana;act administrativ nr 2751 din 07.08.2017, emis de Primaria Comunei Movila;act administrativ nr 3683 din 24.10.2017, emis de PRIMARIA MOVILA;act administrativ nr 089212/55663 din 29.07.1993, emis de Comisia Judeteana);		
B3	Intabulare, drept de PROPRIETATE, dobandit prin Succesiune, cota actuala 12/128, cota initiala 12/128 1) <b>CHIROBOCEA TOMA</b>	A1, A1.2
<b>27452 / 27/03/2018</b>		
Act Notarial nr. 916, din 22/03/2018 emis de Moraru Raluca Ana;		
B4	Intabulare, drept de PROPRIETATEcumparare, dobandit prin Conventie, cota actuala 116/128, cota initiala 116/128 1) <b>CHIOVEANU NICOLAE</b> , casatorit cu 2) <b>CHIOVEANU IULIANA</b>	A1, A1.2
/		
Act Administrativ nr. 5701, din 12/12/2025 emis de PRIMARIA COMUNEI MOVILA;		
B5	Intabulare, drept de PROPRIETATE, dobandit prin Lege, cota actuala 1/1 1) <b>CHIOVEANU NICOLAE</b> 2) <b>CHIROBOCEA TOMA</b> 3) <b>CHIOVEANU IULIANA</b>	A1.3

**C. Partea III. SARCINI .**

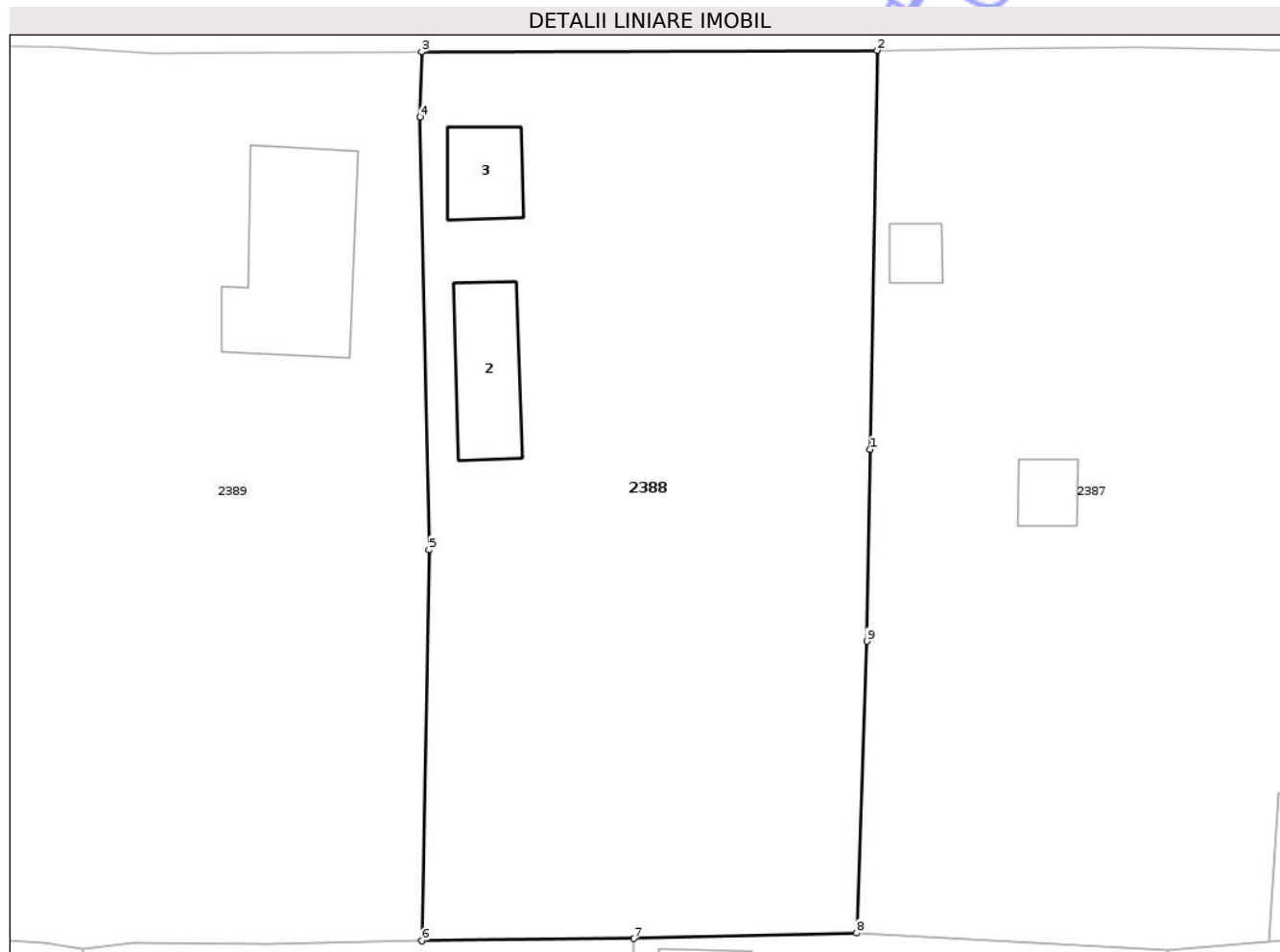
Inscrieri privind dezmembramintele dreptului de proprietate, drepturi reale de garanție și sarcini	Referințe
NU SUNT	

## Anexa Nr. 1 La Partea I

## Teren

Nr cadastral	Suprafața (mp)*	Observații / Referințe
21352	Din acte: 1.287 Masurata: 1.186	

\* Suprafața este determinată în planul de proiecție Stereo 70.



## Date referitoare la teren

Crt	Categorie folosință	Intra vilan	Suprafața (mp)	Tarla	Parcelă	Nr. topo	Observații / Referințe
1	curți constructii	DA	611	110	1206, 1207, 1208, 1209, 1210	-	
2	arabil	DA	575	110	1206, 1207, 1208, 1209, 1210	-	

## Date referitoare la construcții

Crt	Număr	Destinație construcție	Supraf. (mp)	Situație juridică	Observații / Referințe
A1.2	21352-C2	constructii anexa	34	Cu acte	Nr. niveluri:1; S. construita la sol:34 mp; S. construita desfasurata:34 mp; anexa-sup. constr. desf.=34 mp, parter, anul construirii 1955
A1.3		constructii anexa	21	Cu acte	Nr. niveluri:1; S. construita la sol:21 mp; S. construita desfasurata:21 mp; Anexa

**Lungime Segmente**

1) Valorile lungimilor segmentelor sunt obţinute din proiecţie în plan.

Punct început	X / Y	Punct sfârşit	X / Y	Lungime segment (** (m)
1	716.141,307 341.620,762	2	716.141,706 341.642,674	21.915
2	716.141,706 341.642,674	3	716.116,699 341.642,595	25.007
3	716.116,699 341.642,595	4	716.116,614 341.639,017	3.579
4	716.116,614 341.639,017	5	716.117,095 341.615,263	23.759
5	716.117,095 341.615,263	6	716.116,703 341.593,787	21.479
6	716.116,703 341.593,787	7	716.128,342 341.593,911	11.64
7	716.128,342 341.593,911	8	716.140,57 341.594,21	12.232
8	716.140,57 341.594,21	9	716.141,139 341.610,241	16.041
9	716.141,139 341.610,241	1	716.141,307 341.620,762	10.523

\*\* Lungimile segmentelor sunt determinate în planul de proiecţie Stereo 70 şi sunt rotunjite la 1 milimetru.

\*\*\* Distanţa dintre puncte este formată din segmente cumulate ce sunt mai mici decât valoarea 1 milimetru.



**DATE DESPRE IMOBILUL NR. 2389**

Oficiul de Cadastru și Publicitate Imobiliară IALOMITA  
Biroul de Cadastru și Publicitate Imobiliară Slobozia

**A. Partea I. Descrierea imobilului**

TEREN Intravilan

Adresa: Loc. Movila, Str Vasile Alecsandri, Nr. 4, Jud. Ialomita

Nr. Crt	Nr cadastral Nr. topografic	Suprafața* (mp)	Observații / Referințe
A1		Din acte: 1.298 Masurata: 1.263	Sector cadastral:5 Teren imprejmuit;

**Construcții**

Crt	Nr cadastral Nr. topografic	Adresa	Observații / Referințe
A1.1		Loc. Movila, Str Vasile Alecsandri, Nr. 4, Jud. Ialomita	Nr. niveluri:1; S. construita la sol:71 mp; S. construita desfasurata:71 mp; Constructie locuinta

**B. Partea II. Proprietari și acte**

Inscrieri privitoare la dreptul de proprietate și alte drepturi reale		Referințe
/		
Act Administrativ nr. 89349, din 26/08/1993 emis de CJSIPT IALOMITA;		
B1	Intabulare, drept de PROPRIETATE, dobandit prin Reconstituire, cota actuala 1/1 1) FILIP VASILE	A1
Act Administrativ nr. 5701, din 12/12/2025 emis de PRIMARIA COMUNEI MOVILA;		
B2	Intabulare, drept de PROPRIETATE, dobandit prin Lege, cota actuala 1/1 1) FILIP VASILE	A1.1

**C. Partea III. SARCINI .**

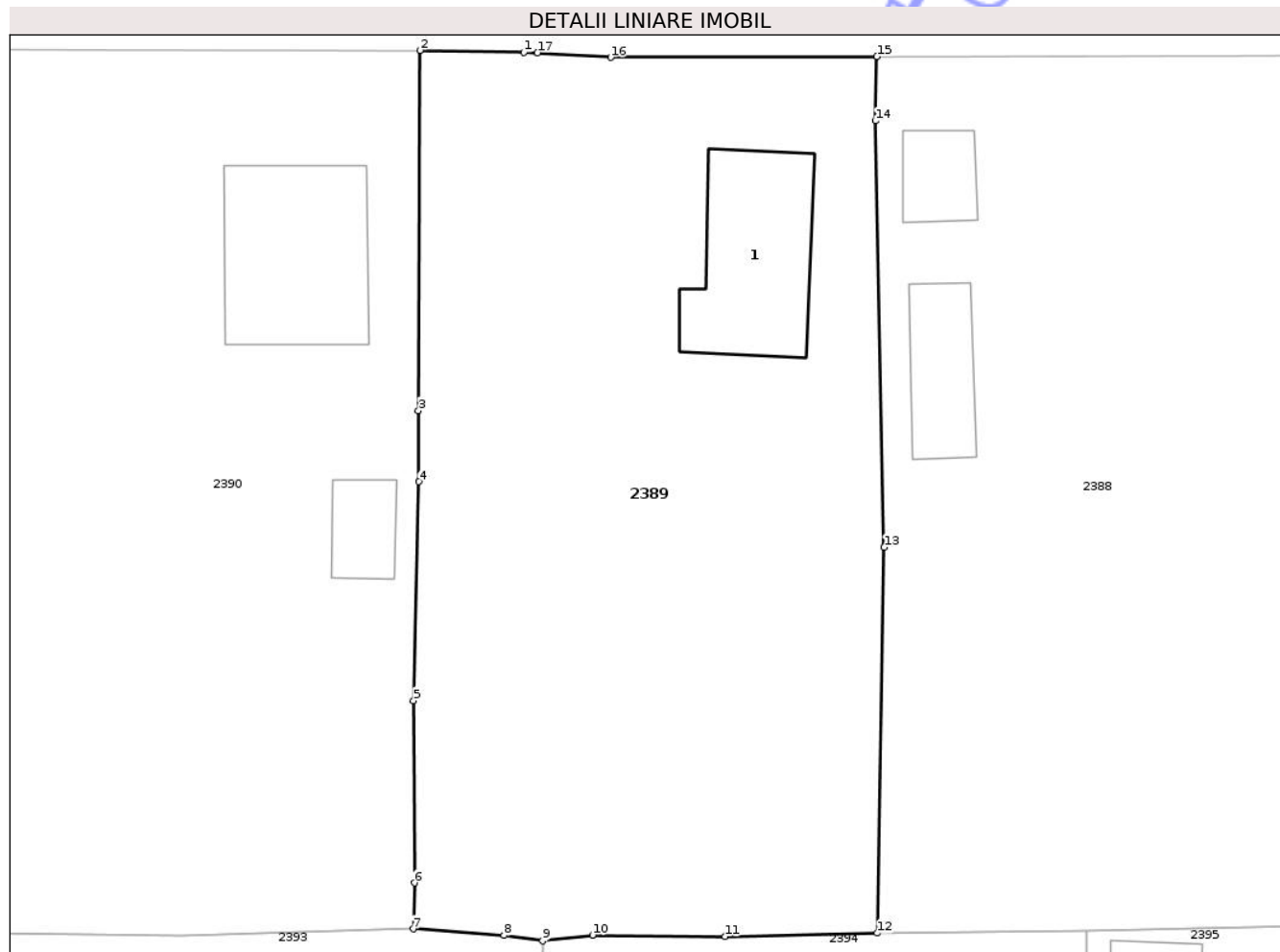
Inscrieri privind dezmembramintele dreptului de proprietate, drepturi reale de garanție și sarcini	Referințe
NU SUNT	

## Anexa Nr. 1 La Partea I

## Teren

Nr cadastral	Suprafața (mp)*	Observații / Referințe
	Din acte: 1.298 Masurata: 1.263	

\* Suprafața este determinată în planul de proiecție Stereo 70.



## Date referitoare la teren

Crt	Categorie folosință	Intra vilan	Suprafața (mp)	Tarla	Parcelă	Nr. topo	Observații / Referințe
1	curți constructii	DA	671	110	1211	-	
2	arabil	DA	592	110	1212-1214/1	-	

## Date referitoare la construcții

Crt	Număr	Destinație construcție	Supraf. (mp)	Situație juridică	Observații / Referințe
A1.1		construcții de locuințe	71	Cu acte	Nr. niveluri:1; S. construita la sol:71 mp; S. construita desfasurata:71 mp; Construcție locuinta

## Lungime Segmente

1) Valorile lungimilor segmentelor sunt obținute din proiecție în plan.

Punct început	X / Y	Punct sfârșit	X / Y	Lungime segment (** (m)
1	716.097,032 341.642,823	2	716.091,244 341.642,935	5.789
2	716.091,244 341.642,935	3	716.091,16 341.622,878	20.057

Punct început	X / Y	Punct sfârșit	X / Y	Lungime segment (** (m)
3	716.091,16 341.622,878	4	716.091,185 341.618,919	3.959
4	716.091,185 341.618,919	5	716.090,892 341.606,728	12.194
5	716.090,892 341.606,728	6	716.090,938 341.596,581	10.148
6	716.090,938 341.596,581	7	716.090,877 341.594,019	2.563
7	716.090,877 341.594,019	8	716.095,93 341.593,664	5.065
8	716.095,93 341.593,664	9	716.098,075 341.593,355	2.167
9	716.098,075 341.593,355	10	716.100,862 341.593,678	2.805
10	716.100,862 341.593,678	11	716.108,246 341.593,591	7.385
11	716.108,246 341.593,591	12	716.116,703 341.593,787	8.459
12	716.116,703 341.593,787	13	716.117,095 341.615,263	21.479
13	716.117,095 341.615,263	14	716.116,614 341.639,017	23.759
14	716.116,614 341.639,017	15	716.116,699 341.642,595	3.579
15	716.116,699 341.642,595	16	716.101,869 341.642,545	14.83
16	716.101,869 341.642,545	17	716.097,794 341.642,808	4.083
17	716.097,794 341.642,808	1	716.097,032 341.642,823	0.762

\*\* Lungimile segmentelor sunt determinate în planul de proiecție Stereo 70 și sunt rotunjite la 1 milimetru.

\*\*\* Distanța dintre puncte este formată din segmente cumulate ce sunt mai mici decât valoarea 1 milimetru.





## DATE DESPRE IMOBILUL NR. 2390

Oficiul de Cadastru și Publicitate Imobiliară IALOMITA  
Biroul de Cadastru și Publicitate Imobiliară Slobozia

## A. Partea I. Descrierea imobilului

TEREN Intravilan

Nr. CF vechi:425  
Nr. cadastral vechi:515

Adresa: Loc. Movila, Str Vasile Alecsandri, Nr. 2, Jud. Ialomita

Nr. Crt	Nr cadastral Nr. topografic	Suprafața* (mp)	Observații / Referințe
A1	21270	Din acte: 1.245 Masurata: 1.256	Sector cadastral:5 Teren imprejmuit;

## Construcții

Crt	Nr cadastral Nr. topografic	Adresa	Observații / Referințe
A1.1	21270-C1	Loc. Movila, Str Vasile Alecsandri, Nr. 2, Jud. Ialomita	Nr. niveluri:1; S. construita la sol:79 mp; S. construita desfasurata:79 mp; casa de locuit sc 79 mp
A1.2	21270-C2	Loc. Movila, Str Vasile Alecsandri, Nr. 2, Jud. Ialomita	Nr. niveluri:1; S. construita la sol:19 mp; S. construita desfasurata:19 mp; anexa sc 19 mp

## B. Partea II. Proprietari și acte

Inscrieri privitoare la dreptul de proprietate și alte drepturi reale		Referințe
<b>32054 / 15/09/2008</b>		
Act Administrativ nr. 089496/55665 din 1993, din 29/10/1993 emis de CJPSDP IALOMITA (CM nr.6/1994);		
B1	Intabulare, drept de PROPRIETATEmostenire, dobandit prin Succesiune, cota actuala 3/16, cota initiala 3/16 1) <b>MACRIS GEORGETA</b> <i>OBSERVATII: (provenita din conversia CF 425)</i>	A1, A1.1, A1.2
B2	Intabulare, drept de PROPRIETATEmostenire, dobandit prin Succesiune, cota actuala 3/16, cota initiala 3/16 1) <b>CAMPULUNGEANU EUGENIA</b> <i>OBSERVATII: (provenita din conversia CF 425)</i>	A1, A1.1, A1.2
<b>36661 / 28/10/2008</b>		
Act Notarial nr. 3714, din 27/10/2008 emis de BNP;		
B3	Intabulare, drept de PROPRIETATEcumparare, dobandit prin Conventie, cota actuala 10/16, cota initiala 10/16 1) <b>MACRIS CRISTIAN, neacasatorit</b> <i>OBSERVATII: (provenita din conversia CF 425)</i>	A1, A1.1, A1.2

## C. Partea III. SARCINI .

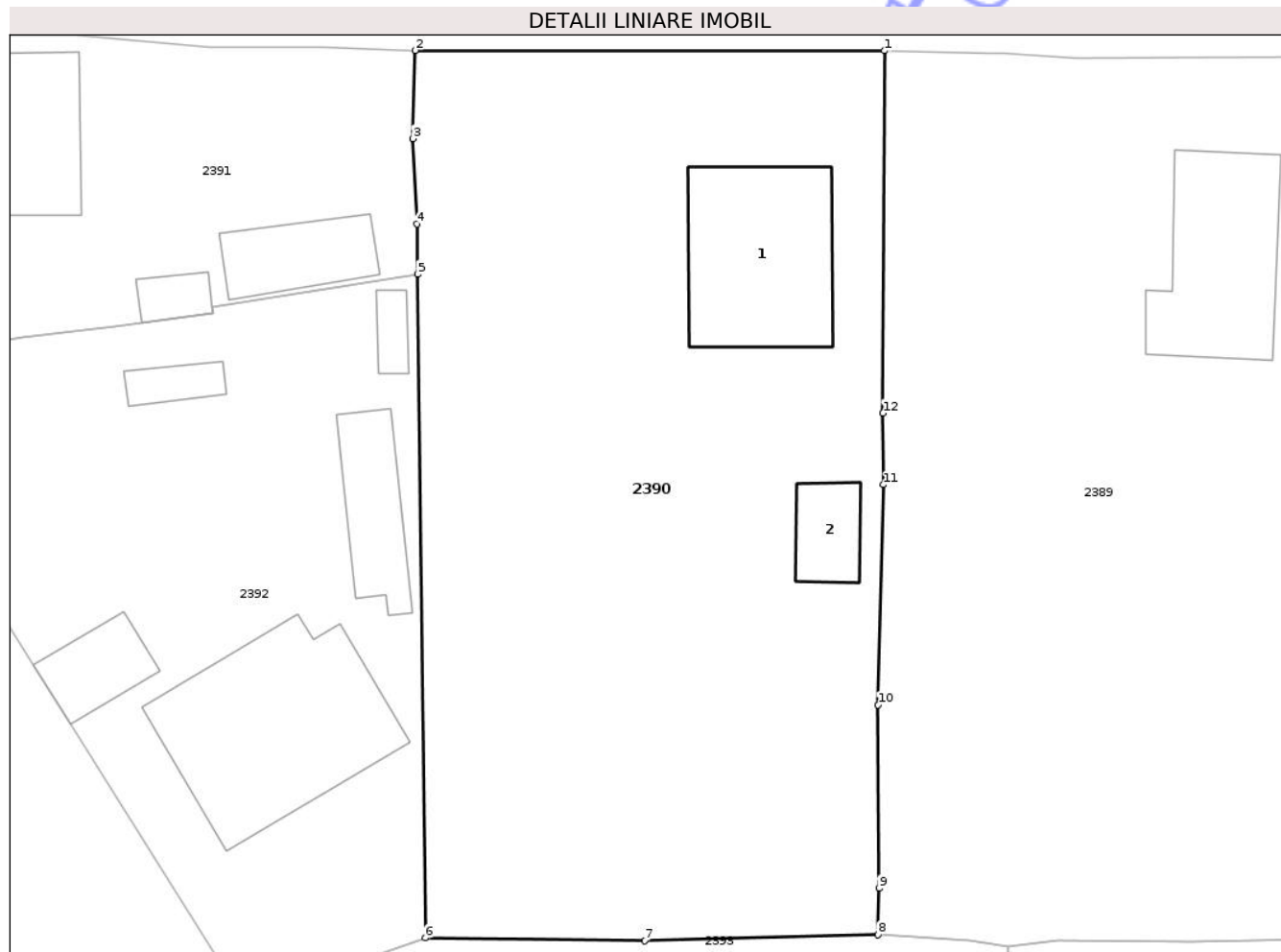
Inscrieri privind dezmembramintele dreptului de proprietate, drepturi reale de garanție și sarcini	Referințe
NU SUNT	

## Anexa Nr. 1 La Partea I

## Teren

Nr cadastral	Suprafața (mp)*	Observații / Referințe
21270	Din acte: 1.245 Masurata: 1.256	

\* Suprafața este determinată în planul de proiecție Stereo 70.



## Date referitoare la teren

Crt	Categorie folosință	Intra vilan	Suprafața (mp)	Tarla	Parcelă	Nr. topo	Observații / Referințe
1	curți constructii	DA	619	110	1215-1218	-	
2	vie	DA	637	110	1215-1218	-	

## Date referitoare la construcții

Crt	Număr	Destinație construcție	Supraf. (mp)	Situație juridică	Observații / Referințe
A1.1	21270-C1	construcții de locuințe	79	Cu acte	Nr. niveluri:1; S. construita la sol:79 mp; S. construita desfasurata:79 mp; casa de locuit sc 79 mp
A1.2	21270-C2	construcții anexa	19	Cu acte	Nr. niveluri:1; S. construita la sol:19 mp; S. construita desfasurata:19 mp; anexa sc 19 mp

## Lungime Segmente

1) Valorile lungimilor segmentelor sunt obținute din proiecție în plan.

Punct început	X / Y	Punct sfârșit	X / Y	Lungime segment (** (m)
1	716.091,244 341.642,935	2	716.065,268 341.642,953	25.976

Punct început	X / Y	Punct sfârșit	X / Y	Lungime segment (** (m)
2	716.065,268 341.642,953	3	716.065,15 341.638,065	4.89
3	716.065,15 341.638,065	4	716.065,365 341.633,354	4.716
4	716.065,365 341.633,354	5	716.065,398 341.630,57	2.784
5	716.065,398 341.630,57	6	716.065,829 341.593,826	36.746
6	716.065,829 341.593,826	7	716.077,977 341.593,666	12.149
7	716.077,977 341.593,666	8	716.090,877 341.594,019	12.905
8	716.090,877 341.594,019	9	716.090,938 341.596,581	2.563
9	716.090,938 341.596,581	10	716.090,892 341.606,728	10.148
10	716.090,892 341.606,728	11	716.091,185 341.618,919	12.194
11	716.091,185 341.618,919	12	716.091,16 341.622,878	3.959
12	716.091,16 341.622,878	1	716.091,244 341.642,935	20.057

\*\* Lungimile segmentelor sunt determinate în planul de proiecție Stereo 70 și sunt rotunjite la 1 milimetru.

\*\*\* Distanța dintre puncte este formată din segmente cumulate ce sunt mai mici decât valoarea 1 milimetru.





## DATE DESPRE IMOBILUL NR. 2391

Oficiul de Cadastru și Publicitate Imobiliară IALOMITA  
Biroul de Cadastru și Publicitate Imobiliară Slobozia

## A. Partea I. Descrierea imobilului

TEREN Intravilan

Adresa: Loc. Movila, Str Gării, Nr. 12, Jud. Ialomita

Nr. Crt	Nr cadastral Nr. topografic	Suprafața* (mp)	Observații / Referințe
A1		589	Sector cadastral:5 Teren împrejmuit;

## Construcții

Crt	Nr cadastral Nr. topografic	Adresa	Observații / Referințe
A1.1		Loc. Movila, Str Gării, Nr. 12, Jud. Ialomita	Nr. niveluri:1; S. construita la sol:134 mp; S. construita desfasurata:134 mp; Constructie locuinta
A1.2		Loc. Movila, Str Gării, Nr. 12, Jud. Ialomita	Nr. niveluri:1; S. construita la sol:9 mp; S. construita desfasurata:9 mp; Anexa
A1.3		Loc. Movila, Str Gării, Nr. 12, Jud. Ialomita	Nr. niveluri:1; S. construita la sol:30 mp; S. construita desfasurata:30 mp; Anexa

## B. Partea II. Proprietari și acte

Inscrieri privitoare la dreptul de proprietate și alte drepturi reale		Referințe
/		
Act Normativ nr. 7, din 13/03/1996 emis de Parlamentul Romaniei (,art.13);		
B1	Inscrierea posesiei, drept de PROPRIETATE, dobandit prin Lege, cota actuala 1/1 1) NEIDENTIFICAT NEIDENTIFICAT	A1
B2	Se notează mențiunea de proprietar neidentificat.	A1
Act Administrativ nr. 5701, din 12/12/2025 emis de PRIMARIA COMUNEI MOVILA;		
B3	Intabulare, drept de PROPRIETATE, dobandit prin Lege, cota actuala 1/1 1) CIOBANU CORINA	A1.1, A1.2, A1.3

## C. Partea III. SARCINI .

Inscrieri privind dezmembramintele dreptului de proprietate, drepturi reale de garanție și sarcini	Referințe
NU SUNT	

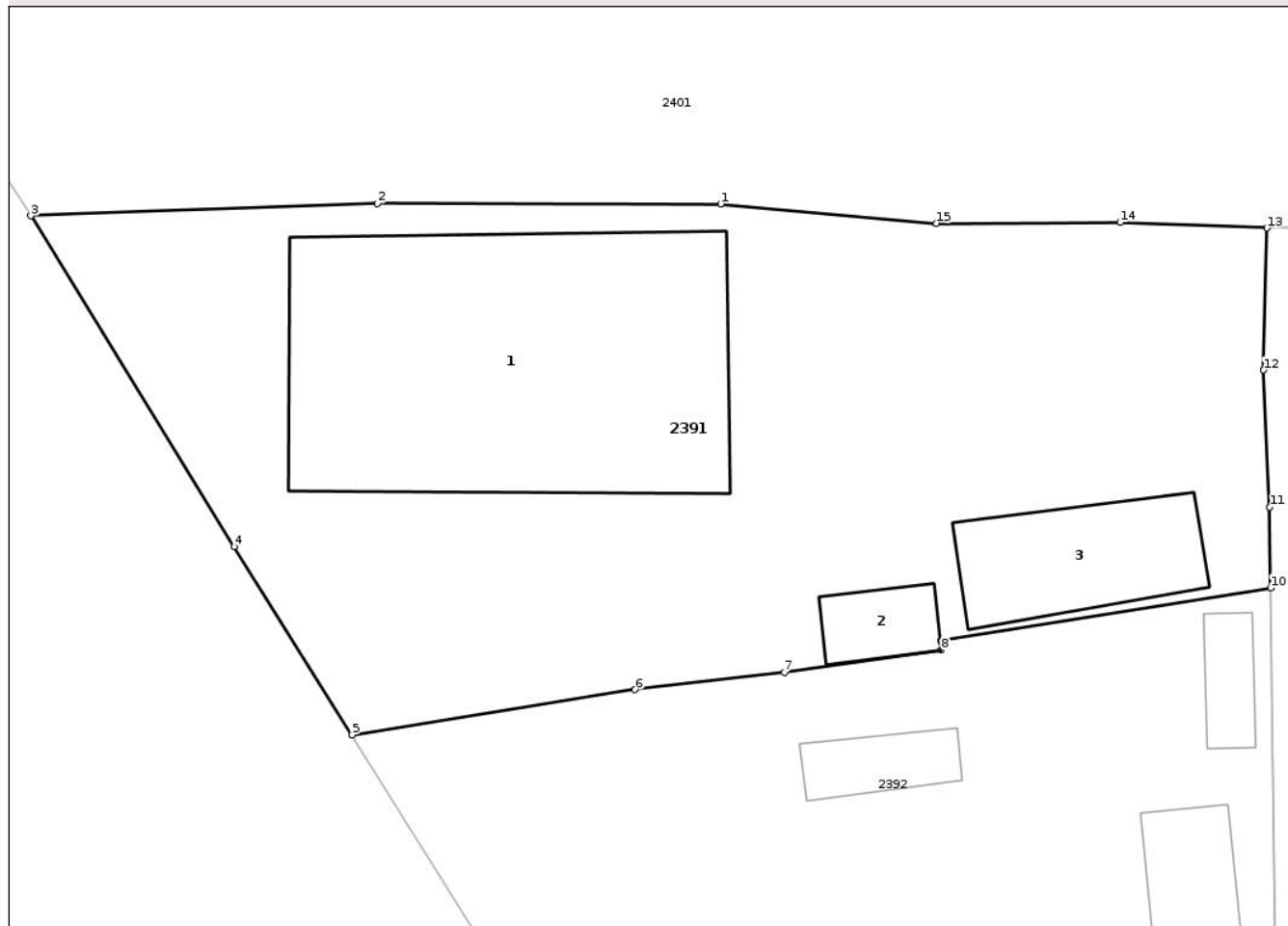
## Anexa Nr. 1 La Partea I

## Teren

Nr cadastral	Suprafața (mp)*	Observații / Referințe
	589	

\* Suprafața este determinată în planul de proiecție Stereo 70.

## DETALII LINIARE IMOBIL



## Date referitoare la teren

Crt	Categorie folosință	Intra vilan	Suprafața (mp)	Tarla	Parcelă	Nr. topo	Observații / Referințe
1	curți constructii	DA	389	110	1220	-	
2	arabil	DA	200	110	1219-1219/1	-	

## Date referitoare la construcții

Crt	Număr	Destinație construcție	Supraf. (mp)	Situație juridică	Observații / Referințe
A1.1		construcții de locuințe	134	Cu acte	Nr. niveluri:1; S. construita la sol:134 mp; S. construita desfasurata:134 mp; Construcție locuința
A1.2		construcții anexa	9	Cu acte	Nr. niveluri:1; S. construita la sol:9 mp; S. construita desfasurata:9 mp; Anexa
A1.3		construcții anexa	30	Cu acte	Nr. niveluri:1; S. construita la sol:30 mp; S. construita desfasurata:30 mp; Anexa

## Lungime Segmente

1) Valorile lungimilor segmentelor sunt obținute din proiecție în plan.

Punct început	X / Y	Punct sfârșit	X / Y	Lungime segment (** (m)
1	716.046,462 341.643,779	2	716.034,645 341.643,794	11.817

Punct început	X / Y	Punct sfârșit	X / Y	Lungime segment (** (m)
2	716.034,645 341.643,794	3	716.022,722 341.643,37	11.931
3	716.022,722 341.643,37	4	716.029,72 341.631,99	13.36
4	716.029,72 341.631,99	5	716.033,776 341.625,513	7.642
5	716.033,776 341.625,513	6	716.043,516 341.627,071	9.864
6	716.043,516 341.627,071	7	716.048,657 341.627,671	5.176
7	716.048,657 341.627,671	8	716.054,059 341.628,43	5.456
8	716.054,059 341.628,43	9	716.054,024 341.628,751	0.322
9	716.054,024 341.628,751	10	716.065,398 341.630,57	11.518
10	716.065,398 341.630,57	11	716.065,365 341.633,354	2.784
11	716.065,365 341.633,354	12	716.065,15 341.638,065	4.716
12	716.065,15 341.638,065	13	716.065,268 341.642,953	4.89
13	716.065,268 341.642,953	14	716.060,214 341.643,144	5.058
14	716.060,214 341.643,144	15	716.053,898 341.643,11	6.316
15	716.053,898 341.643,11	1	716.046,462 341.643,779	7.466

\*\* Lungimile segmentelor sunt determinate în planul de proiecție Stereo 70 și sunt rotunjite la 1 milimetru.

\*\*\* Distanța dintre puncte este formată din segmente cumulate ce sunt mai mici decât valoarea 1 milimetru.





## DATE DESPRE IMOBILUL NR. 2392

Oficiul de Cadastru și Publicitate Imobiliară IALOMITA  
Biroul de Cadastru și Publicitate Imobiliară Slobozia

## A. Partea I. Descrierea imobilului

TEREN Intravilan

Adresa: Loc. Movila, Str Gării, Nr. 10, Jud. Ialomita

Nr. Crt	Nr cadastral Nr. topografic	Suprafața* (mp)	Observații / Referințe
A1	20751	Din acte: 784 Masurata: 795	Sector cadastral:5 Teren imprejmuit;

## Construcții

Crt	Nr cadastral Nr. topografic	Adresa	Observații / Referințe
A1.1	20751-C1	Loc. Movila, Str Gării, Nr. 10, Jud. Ialomita	Nr. niveluri:1; S. construita la sol:106 mp; S. construita desfasurata:106 mp; Locuinta,parter, an constr.1950
A1.2	20751-C2	Loc. Movila, Str Gării, Nr. 10, Jud. Ialomita	Nr. niveluri:1; S. construita la sol:22 mp; S. construita desfasurata:22 mp; Anexa,parter, an constr.1996
A1.3	20751-C3	Loc. Movila, Str Gării, Nr. 10, Jud. Ialomita	Nr. niveluri:1; S. construita la sol:33 mp; S. construita desfasurata:33 mp; Anexa,parter, an constr.1950.
A1.4	20751-C4	Loc. Movila, Str Gării, Nr. 10, Jud. Ialomita	Nr. niveluri:1; S. construita la sol:8 mp; S. construita desfasurata:8 mp; Anexa,parter, an constr.1950.
A1.5	20751-C5	Loc. Movila, Str Gării, Nr. 10, Jud. Ialomita	Nr. niveluri:1; S. construita la sol:10 mp; S. construita desfasurata:10 mp; Anexa,parter, an constr.1996.

## B. Partea II. Proprietari și acte

Inscrieri privitoare la dreptul de proprietate și alte drepturi reale	Referințe
<b>85352 / 29/11/2016</b>	
Act Notarial nr. 1292, din 27/03/1991 emis de NOTARIATUL DE STAT JUDETEAN IALOMITA (act administrativ nr 4095 din 13.11.2016, emis de PRIMARIA MOVILA;act administrativ nr 4095 din 13.11.2016, emis de PRIMARIA MOVILA;act administrativ nr 4092 din 13.11.2016, emis de PRIMARIA MOVILA;act administrativ nr 4128 din 14.11.2016, emis de PRIMARIA MOVILA;act administrativ nr 43254 din 06.08.1991, emis de PRIMARIA SECTORULUI 1);	
B3	se noteaza actualizarea de date tehnice conform documentatiei cadastrale intocmita de persoana juridica autorizat TOPOMIHNIC SRL, avizata si receptionata la data 19.01.2017 anexa 1 la Partea a I-a a cartii funciare cu privire la
	A1, A1.1, A1.2, A1.3, A1.4, A1.5
<b>7703 / 08/02/2017</b>	
Act Notarial nr. 260, din 07/02/2017 emis de Stuparu Ion;	
B5	Intabulare, drept de PROPRIETATEcumparare, dobandit prin Conventie, cota actuala 1/1, cota initiala 1/1
	1) BRINZOIU NICOLETA, casatorita cu 2) BRINZOIU GHEORGHE-MARIAN
	A1, A1.1, A1.2, A1.3, A1.4, A1.5

## C. Partea III. SARCINI

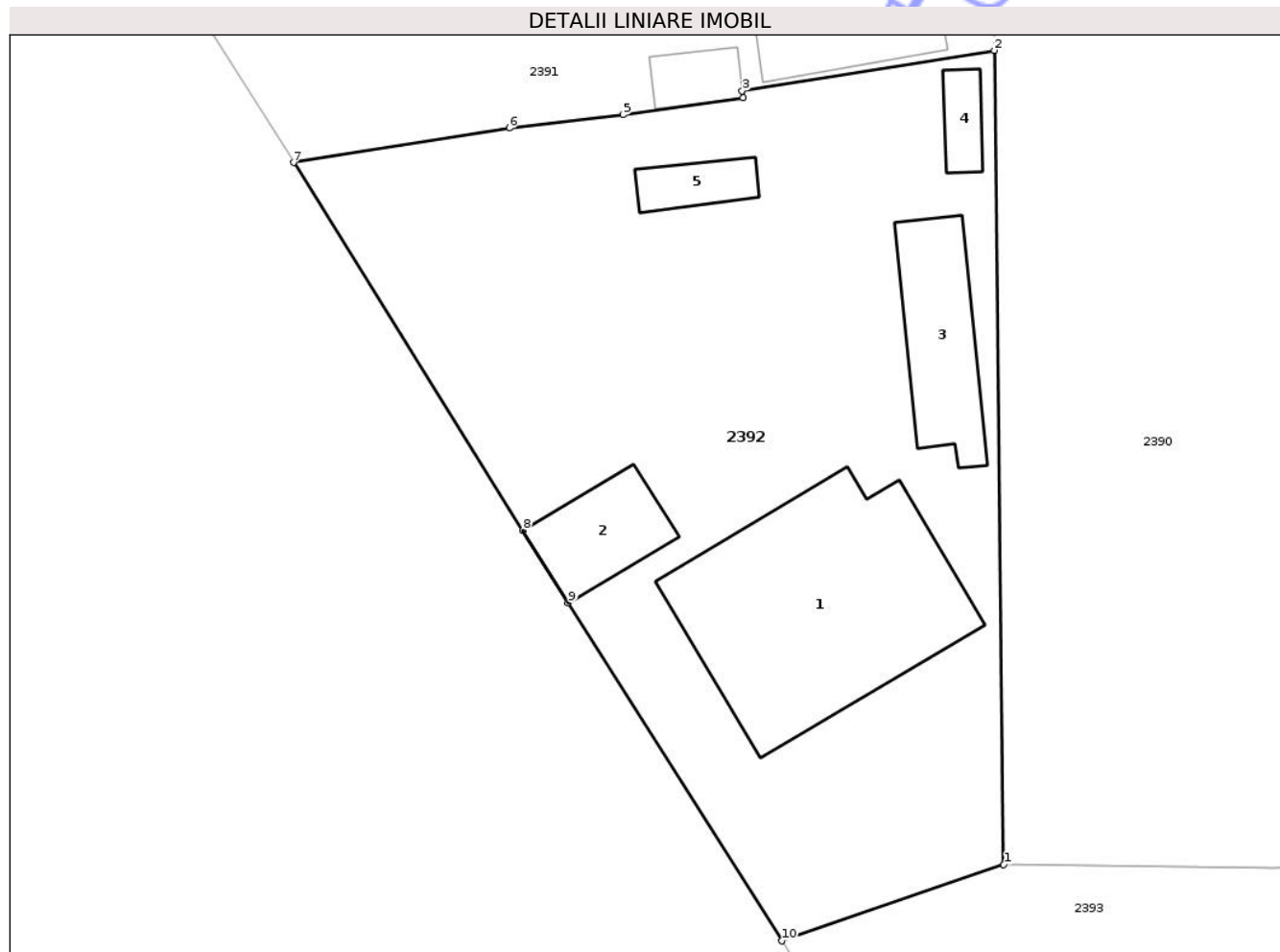
Inscrieri privind dezmembramintele dreptului de proprietate, drepturi reale de garanție și sarcini	Referințe
<b>5031 / 30/01/2017</b>	
Inscris Sub Semnatura Privata nr. 0, din 30/01/2017 emis de MIHALACHE NICOLAE;	
C3	Se noteaza indreptarea erorii materiale strecurata in incheierea nr 85352/29.11.2016 si in prezenta carte funciara, cu privire la omisiunea radierii uzufructului viager si a interdictiei de instrainare inscrise cu incheierea nr 9169/18.02.2013 sub C1,C2
	A1, A1.1, A1.2, A1.3, A1.4, A1.5

## Anexa Nr. 1 La Partea I

## Teren

Nr cadastral	Suprafața (mp)*	Observații / Referințe
20751	Din acte: 784 Masurata: 795	

\* Suprafața este determinată în planul de proiecție Stereo 70.



## Date referitoare la teren

Crt	Categorie folosință	Intra vilan	Suprafața (mp)	Tarla	Parcelă	Nr. topo	Observații / Referințe
1	curți constructii	DA	523	110	1222/1	-	
2	arabil	DA	272	110	1222	-	

## Date referitoare la construcții

Crt	Număr	Destinație construcție	Supraf. (mp)	Situație juridică	Observații / Referințe
A1.1	20751-C1	construcții de locuințe	106	Cu acte	Nr. niveluri:1; S. construita la sol:106 mp; S. construita desfasurata:106 mp; Locuinta, parter, an constr.1950
A1.2	20751-C2	construcții anexa	22	Cu acte	Nr. niveluri:1; S. construita la sol:22 mp; S. construita desfasurata:22 mp; Anexa, parter, an constr.1996
A1.3	20751-C3	construcții anexa	33	Cu acte	Nr. niveluri:1; S. construita la sol:33 mp; S. construita desfasurata:33 mp; Anexa, parter, an constr.1950.
A1.4	20751-C4	construcții anexa	8	Cu acte	Nr. niveluri:1; S. construita la sol:8 mp; S. construita desfasurata:8 mp; Anexa, parter, an constr.1950.
A1.5	20751-C5	construcții anexa	10	Cu acte	Nr. niveluri:1; S. construita la sol:10 mp; S. construita desfasurata:10 mp; Anexa, parter, an constr.1996.

**Lungime Segmente**

1) Valorile lungimilor segmentelor sunt obținute din proiecție în plan.

Punct început	X / Y	Punct sfârșit	X / Y	Lungime segment (** (m)
1	716.065,829 341.593,826	2	716.065,398 341.630,57	36.746
2	716.065,398 341.630,57	3	716.054,024 341.628,751	11.518
3	716.054,024 341.628,751	4	716.054,059 341.628,43	0.322
4	716.054,059 341.628,43	5	716.048,657 341.627,671	5.456
5	716.048,657 341.627,671	6	716.043,516 341.627,071	5.176
6	716.043,516 341.627,071	7	716.033,776 341.625,513	9.864
7	716.033,776 341.625,513	8	716.044,126 341.608,915	19.561
8	716.044,126 341.608,915	9	716.046,176 341.605,645	3.859
9	716.046,176 341.605,645	10	716.055,813 341.590,39	18.044
10	716.055,813 341.590,39	1	716.065,829 341.593,826	10.589

\*\* Lungimile segmentelor sunt determinate în planul de proiecție Stereo 70 și sunt rotunjite la 1 milimetru.

\*\*\* Distanța dintre puncte este formată din segmente cumulate ce sunt mai mici decât valoarea 1 milimetru.



**DATE DESPRE IMOBILUL NR. 2393**

Oficiul de Cadastru și Publicitate Imobiliară IALOMITA  
Biroul de Cadastru și Publicitate Imobiliară Slobozia

**A. Partea I. Descrierea imobilului**

TEREN Intravilan

Adresa: Loc. Movila, Str Gării, Nr. 8, Jud. Ialomita

Nr. Crt	Nr cadastral Nr. topografic	Suprafața* (mp)	Observații / Referințe
A1		Din acte: 800 Masurata: 1.309	Sector cadastral:5 Teren imprejmuit;

**B. Partea II. Proprietari și acte**

Inscrieri privitoare la dreptul de proprietate și alte drepturi reale		Referințe
/		
Act Administrativ nr. 88889, din 29/09/1992 emis de CJSIPT IALOMITA;		
B1	Intabulare, drept de PROPRIETATE, dobandit prin Reconstituire, cota actuala 1/1 1) VLAD ION	A1

**C. Partea III. SARCINI .**

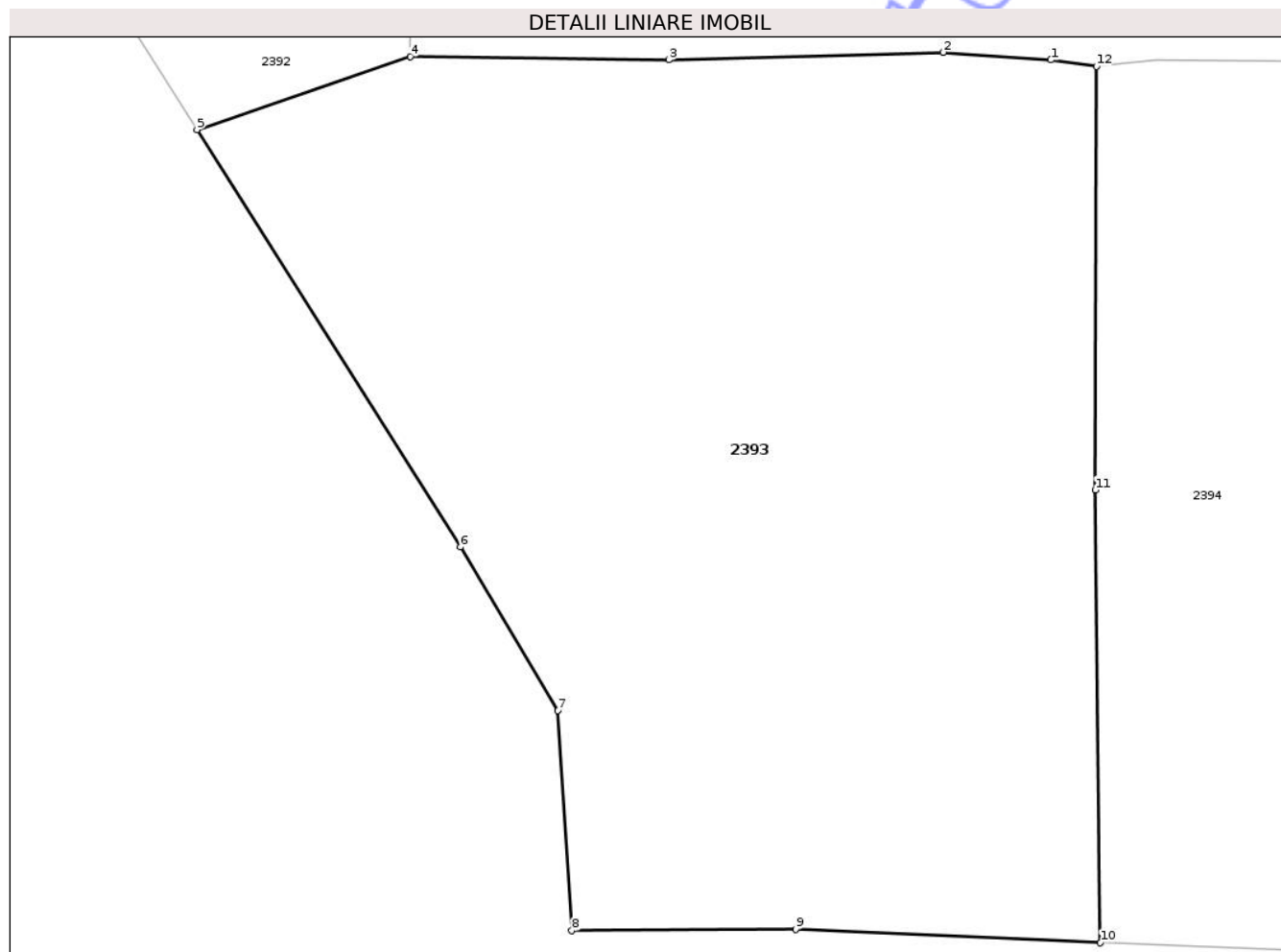
Inscrieri privind dezmembramintele dreptului de proprietate, drepturi reale de garanție și sarcini	Referințe
NU SUNT	

## Anexa Nr. 1 La Partea I

## Teren

Nr cadastral	Suprafața (mp)*	Observații / Referințe
	Din acte: 800 Masurata: 1.309	

\* Suprafața este determinată în planul de proiecție Stereo 70.



## Date referitoare la teren

Crt	Categorie folosință	Intra vilan	Suprafața (mp)	Tarla	Parcelă	Nr. topo	Observații / Referințe
1	curți constructii	DA	800	110	1224	-	
2	arabil	DA	509	110	1225-1226	-	

## Lungime Segmente

1) Valorile lungimilor segmentelor sunt obținute din proiecție în plan.

Punct început	X / Y	Punct sfârșit	X / Y	Lungime segment (** (m)
1	716.095,93 341.593,664	2	716.090,877 341.594,019	5.065
2	716.090,877 341.594,019	3	716.077,977 341.593,666	12.905
3	716.077,977 341.593,666	4	716.065,829 341.593,826	12.149
4	716.065,829 341.593,826	5	716.055,813 341.590,39	10.589

Punct început	X / Y	Punct sfârșit	X / Y	Lungime segment (** (m)
5	716.055,813 341.590,39	6	716.068,195 341.570,783	23.19
6	716.068,195 341.570,783	7	716.072,76 341.563,102	8.935
7	716.072,76 341.563,102	8	716.073,426 341.552,752	10.371
8	716.073,426 341.552,752	9	716.083,947 341.552,819	10.521
9	716.083,947 341.552,819	10	716.098,264 341.552,184	14.331
10	716.098,264 341.552,184	11	716.098,028 341.573,457	21.274
11	716.098,028 341.573,457	12	716.098,075 341.593,355	19.898
12	716.098,075 341.593,355	1	716.095,93 341.593,664	2.167

\*\* Lungimile segmentelor sunt determinate în planul de proiecție Stereo 70 și sunt rotunjite la 1 milimetru.

\*\*\* Distanța dintre puncte este formată din segmente cumulate ce sunt mai mici decât valoarea 1 milimetru.



**DATE DESPRE IMOBILUL NR. 2394**

Oficiul de Cadastru și Publicitate Imobiliară IALOMITA  
Biroul de Cadastru și Publicitate Imobiliară Slobozia

**A. Partea I. Descrierea imobilului**

TEREN Intravilan

Adresa: Loc. Movila, Str Mihai Eminescu, Nr. 1, Jud. Ialomita

Nr. Crt	Nr cadastral Nr. topografic	Suprafața* (mp)	Observații / Referințe
A1	20135	Din acte: 1.313 Masurata: 1.275	Sector cadastral:5 Teren imprejmuit;

**Construcții**

Crt	Nr cadastral Nr. topografic	Adresa	Observații / Referințe
A1.1		Loc. Movila, Str Mihai Eminescu, Nr. 1, Jud. Ialomita	Nr. niveluri:1; S. construita la sol:16 mp; S. construita desfasurata:16 mp; Anexa

**B. Partea II. Proprietari și acte**

Inscrieri privitoare la dreptul de proprietate și alte drepturi reale		Referințe
<b>36232 / 06/09/2010</b>		
Act Notarial nr. 687, din 03/09/2010 emis de BNP PETCU LAURA INGRID (act administrativ nr. 20/28-03-1977 emis de PRIMARIA MOVILA;);		
B2	se noteaza starea civila a proprietarului tabular de sub B1, ca fiind casatorit cu BUNGHEZ EMILIA.	A1
B3	Intabulare, drept de PROPRIETATEschimb, dobandit prin Conventie, cota actuala 1/1, cota initiala 1/1 1) MILITARU FLORICA	A1
/		
Act Administrativ nr. 5701, din 12/12/2025 emis de PRIMARIA COMUNEI MOVILA;		
B4	Intabulare, drept de PROPRIETATE, dobandit prin Lege, cota actuala 1/1 1) MILITARU FLORICA	A1.1

**C. Partea III. SARCINI .**

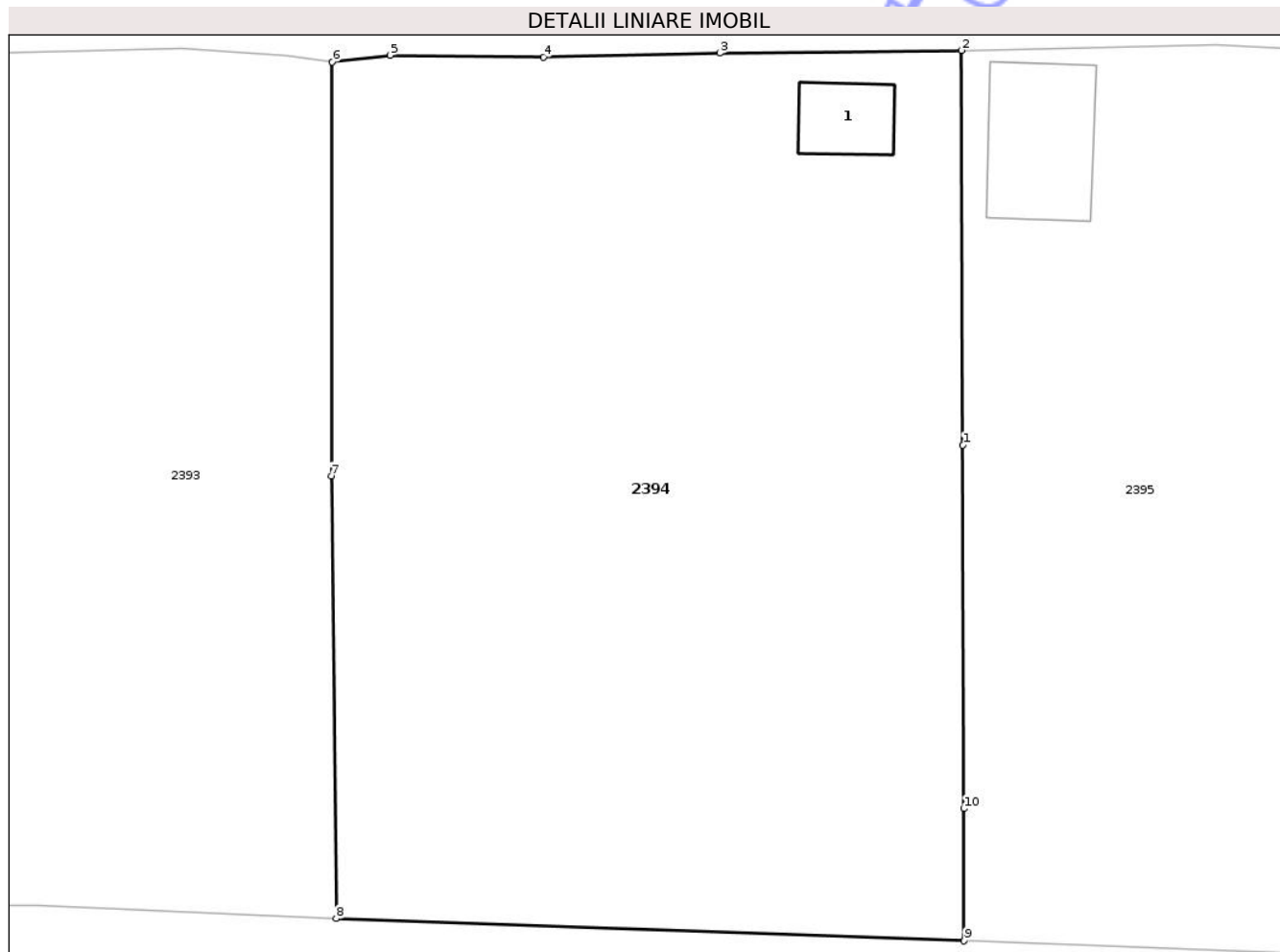
Inscrieri privind dezmembramintele dreptului de proprietate, drepturi reale de garanție și sarcini	Referințe
NU SUNT	

## Anexa Nr. 1 La Partea I

## Teren

Nr cadastral	Suprafața (mp)*	Observații / Referințe
20135	Din acte: 1.313 Masurata: 1.275	

\* Suprafața este determinată în planul de proiecție Stereo 70.



## Date referitoare la teren

Crt	Categorie folosință	Intra vilan	Suprafața (mp)	Tarla	Parcelă	Nr. topo	Observații / Referințe
1	curți constructii	DA	32	110	1227	-	
2	vie	DA	348	110	1227/1	-	
3	arabil	DA	895	110	1228	-	

## Date referitoare la construcții

Crt	Număr	Destinație construcție	Supraf. (mp)	Situație juridică	Observații / Referințe
A1.1		constructii anexa	16	Cu acte	Nr. niveluri:1; S. construita la sol:16 mp; S. construita desfasurata:16 mp; Anexa

## Lungime Segmente

1) Valorile lungimilor segmentelor sunt obținute din proiecție în plan.

Punct început	X / Y	Punct sfârșit	X / Y	Lungime segment (** (m)
1	716.128,395 341.574,933	2	716.128,342 341.593,911	18.978
2	716.128,342 341.593,911	3	716.116,703 341.593,787	11.64

Punct început	X / Y	Punct sfârșit	X / Y	Lungime segment (** (m)
3	716.116,703 341.593,787	4	716.108,246 341.593,591	8.459
4	716.108,246 341.593,591	5	716.100,862 341.593,678	7.385
5	716.100,862 341.593,678	6	716.098,075 341.593,355	2.805
6	716.098,075 341.593,355	7	716.098,028 341.573,457	19.898
7	716.098,028 341.573,457	8	716.098,264 341.552,184	21.274
8	716.098,264 341.552,184	9	716.128,46 341.551,106	30.216
9	716.128,46 341.551,106	10	716.128,443 341.557,466	6.36
10	716.128,443 341.557,466	1	716.128,395 341.574,933	17.467

\*\* Lungimile segmentelor sunt determinate în planul de proiecție Stereo 70 și sunt rotunjite la 1 milimetru.

\*\*\* Distanța dintre puncte este formată din segmente cumulate ce sunt mai mici decât valoarea 1 milimetru.



**DATE DESPRE IMOBILUL NR. 2344**

Oficiul de Cadastru și Publicitate Imobiliară IALOMITA  
Biroul de Cadastru și Publicitate Imobiliară Slobozia

**A. Partea I. Descrierea imobilului**

TEREN Intravilan

Adresa: Loc. Movila, Str George Coșbuc, Nr. 2, Jud. Ialomita

Nr. Crt	Nr cadastral Nr. topografic	Suprafața* (mp)	Observații / Referințe
A1		Din acte: 2.741 Masurata: 1.439	Sector cadastral:5 Teren imprejmuit;

**Construcții**

Crt	Nr cadastral Nr. topografic	Adresa	Observații / Referințe
A1.1		Loc. Movila, Str George Coșbuc, Nr. 2, Jud. Ialomita	Nr. niveluri:1; S. construita la sol:84 mp; S. construita desfasurata:84 mp; Constructie locuinta
A1.2		Loc. Movila, Str George Coșbuc, Nr. 2, Jud. Ialomita	Nr. niveluri:1; S. construita la sol:13 mp; S. construita desfasurata:13 mp; Anexa
A1.3		Loc. Movila, Str George Coșbuc, Nr. 2, Jud. Ialomita	Nr. niveluri:1; S. construita la sol:13 mp; S. construita desfasurata:13 mp; Anexa

**B. Partea II. Proprietari și acte**

Inscrieri privitoare la dreptul de proprietate și alte drepturi reale		Referințe
/		
Act Administrativ nr. 89368, din 27/08/1993 emis de CJSIPT IALOMITA;		
B1	Intabulare, drept de PROPRIETATE, dobandit prin Reconstituire, cota actuala 1/1 1) PALTANEA ELENA	A1
Act Administrativ nr. 5701, din 12/12/2025 emis de PRIMARIA COMUNEI MOVILA;		
B2	Intabulare, drept de PROPRIETATE, dobandit prin Lege, cota actuala 1/1 1) PALTANEA MARIAN	A1.1, A1.2, A1.3

**C. Partea III. SARCINI .**

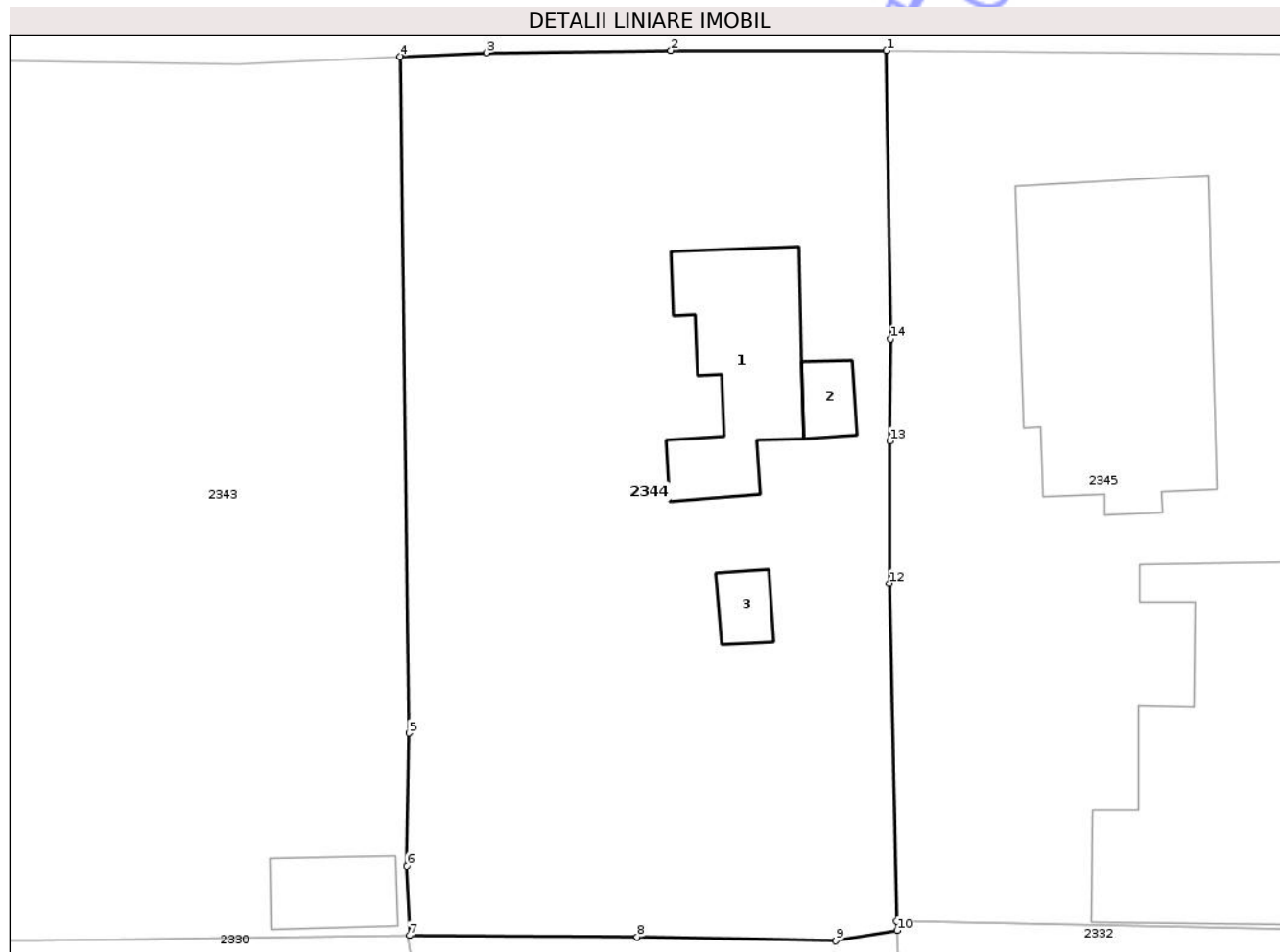
Inscrieri privind dezmembramintele dreptului de proprietate, drepturi reale de garanție și sarcini	Referințe
NU SUNT	

## Anexa Nr. 1 La Partea I

## Teren

Nr cadastral	Suprafața (mp)*	Observații / Referințe
	Din acte: 2.741 Masurata: 1.439	

\* Suprafața este determinată în planul de proiecție Stereo 70.



## Date referitoare la teren

Crt	Categorie folosință	Intra vilan	Suprafața (mp)	Tarla	Parcelă	Nr. topo	Observații / Referințe
1	curți constructii	DA	447	105	998	-	
2	vie	DA	423	105	997	-	
3	arabil	DA	290	105	996	-	
4	arabil	DA	279	105	999	-	

## Date referitoare la construcții

Crt	Număr	Destinație construcție	Supraf. (mp)	Situație juridică	Observații / Referințe
A1.1		construcții de locuințe	84	Cu acte	Nr. niveluri:1; S. construita la sol:84 mp; S. construita desfasurata:84 mp; Construcție locuinta
A1.2		construcții anexa	13	Cu acte	Nr. niveluri:1; S. construita la sol:13 mp; S. construita desfasurata:13 mp; Anexa
A1.3		construcții anexa	13	Cu acte	Nr. niveluri:1; S. construita la sol:13 mp; S. construita desfasurata:13 mp; Anexa

## Lungime Segmente

1) Valorile lungimilor segmentelor sunt obținute din proiecție în plan.

Punct început	X / Y	Punct sfârșit	X / Y	Lungime segment (** (m)
1	716.048,607 341.755,224	2	716.036,131 341.755,233	12.476
2	716.036,131 341.755,233	3	716.025,467 341.755,094	10.665
3	716.025,467 341.755,094	4	716.020,467 341.754,889	5.004
4	716.020,467 341.754,889	5	716.020,969 341.715,751	39.142
5	716.020,969 341.715,751	6	716.020,864 341.708,082	7.67
6	716.020,864 341.708,082	7	716.021,009 341.704,04	4.045
7	716.021,009 341.704,04	8	716.034,175 341.703,958	13.167
8	716.034,175 341.703,958	9	716.045,668 341.703,731	11.495
9	716.045,668 341.703,731	10	716.049,215 341.704,335	3.598
10	716.049,215 341.704,335	11	716.049,201 341.704,858	0.523
11	716.049,201 341.704,858	12	716.048,773 341.724,41	19.556
12	716.048,773 341.724,41	13	716.048,795 341.732,65	8.24
13	716.048,795 341.732,65	14	716.048,83 341.738,567	5.917
14	716.048,83 341.738,567	1	716.048,607 341.755,224	16.658

\*\* Lungimile segmentelor sunt determinate în planul de proiecție Stereo 70 și sunt rotunjite la 1 milimetru.

\*\*\* Distanța dintre puncte este formată din segmente cumulate ce sunt mai mici decât valoarea 1 milimetru.





## DATE DESPRE IMOBILUL NR. 2345

Oficiul de Cadastru și Publicitate Imobiliară IALOMITA  
Biroul de Cadastru și Publicitate Imobiliară Slobozia

## A. Partea I. Descrierea imobilului

TEREN Intravilan

Adresa: Loc. Movila, Str George Coșbuc, Nr. 4, Jud. Ialomita

Nr. Crt	Nr cadastral Nr. topografic	Suprafața* (mp)	Observații / Referințe
A1		1.330	Sector cadastral:5 Teren împrejmuit;

## Construcții

Crt	Nr cadastral Nr. topografic	Adresa	Observații / Referințe
A1.1		Loc. Movila, Str George Coșbuc, Nr. 4, Jud. Ialomita	Nr. niveluri:1; S. construita la sol:201 mp; S. construita desfasurata:201 mp; Constructie locuinta
A1.2		Loc. Movila, Str George Coșbuc, Nr. 4, Jud. Ialomita	Nr. niveluri:1; S. construita la sol:190 mp; S. construita desfasurata:190 mp; Anexa

## B. Partea II. Proprietari și acte

Inscrieri privitoare la dreptul de proprietate și alte drepturi reale		Referințe
/		
Act Normativ nr. 7, din 13/03/1996 emis de Parlamentul Romaniei (,art.13);		
B1	Inscrierea posesiei, drept de PROPRIETATE, dobandit prin Lege, cota actuala 1/1 1) NEIDENTIFICAT NEIDENTIFICAT	A1
B2	Se notează mențiunea de proprietar neidentificat.	A1
Act Administrativ nr. 5701, din 12/12/2025 emis de PRIMARIA COMUNEI MOVILA;		
B3	Intabulare, drept de PROPRIETATE, dobandit prin Lege, cota actuala 1/1 1) FRIGEA GEORGE-PAUL	A1.1, A1.2

## C. Partea III. SARCINI .

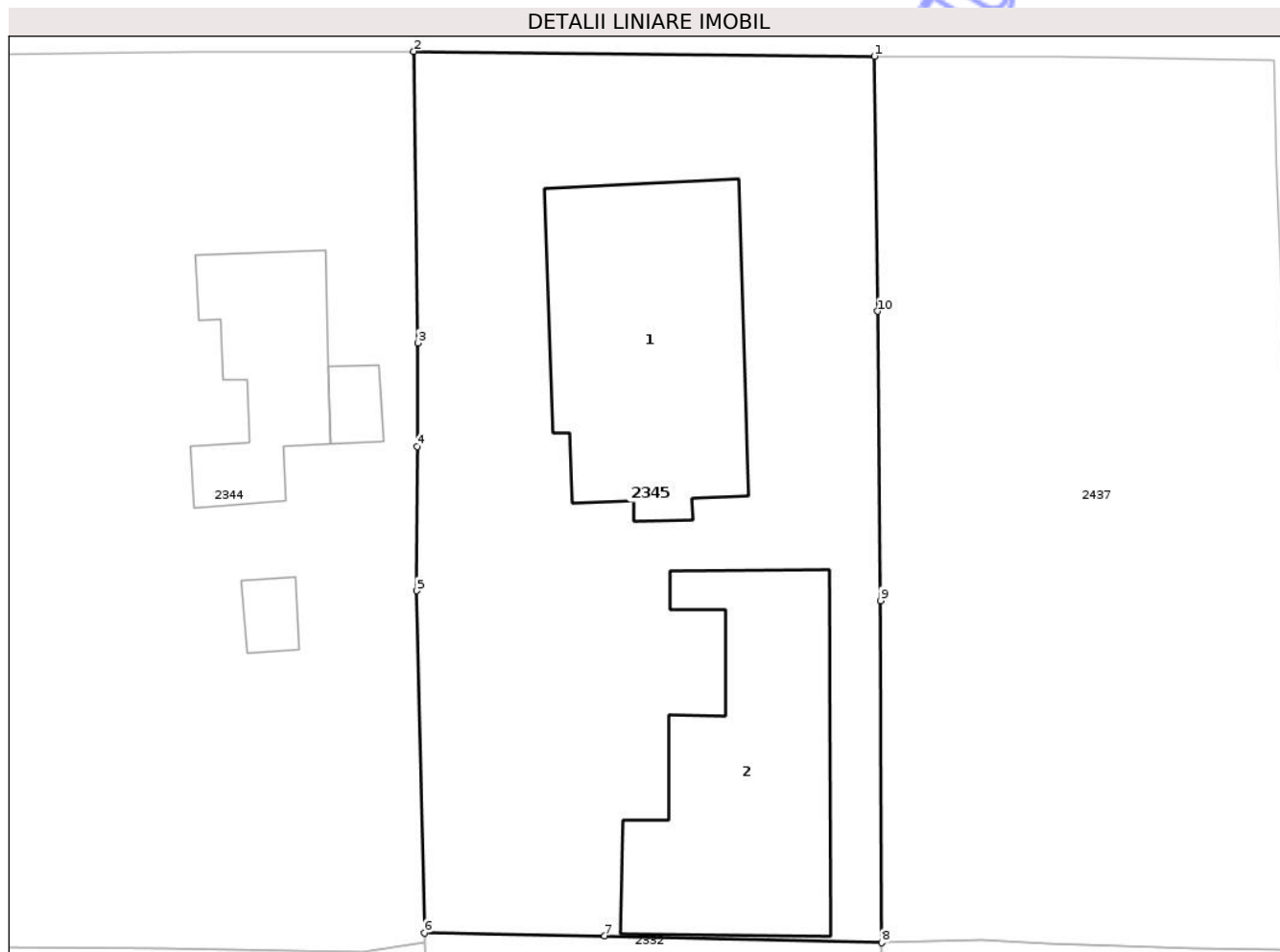
Inscrieri privind dezmembramintele dreptului de proprietate, drepturi reale de garanție și sarcini	Referințe
NU SUNT	

## Anexa Nr. 1 La Partea I

## Teren

Nr cadastral	Suprafața (mp)*	Observații / Referințe
	1.330	

\* Suprafața este determinată în planul de proiecție Stereo 70.



## Date referitoare la teren

Crt	Categorie folosință	Intra vilan	Suprafața (mp)	Tarla	Parcelă	Nr. topo	Observații / Referințe
1	curți constructii	DA	900	105	999/1	-	
2	arabil	DA	430	105	999/2	-	

## Date referitoare la construcții

Crt	Număr	Destinație construcție	Supraf. (mp)	Situație juridică	Observații / Referințe
A1.1		construcții de locuințe	201	Cu acte	Nr. niveluri:1; S. construita la sol:201 mp; S. construita desfasurata:201 mp; Construcție locuința
A1.2		construcții anexa	190	Cu acte	Nr. niveluri:1; S. construita la sol:190 mp; S. construita desfasurata:190 mp; Anexa

## Lungime Segmente

1) Valorile lungimilor segmentelor sunt obținute din proiecție în plan.

Punct început	X / Y	Punct sfârșit	X / Y	Lungime segment (** (m)
1	716.074,941 341.754,945	2	716.048,607 341.755,224	26.336
2	716.048,607 341.755,224	3	716.048,83 341.738,567	16.658

Punct început	X / Y	Punct sfârşit	X / Y	Lungime segment (** (m)
3	716.048,83 341.738,567	4	716.048,795 341.732,65	5.917
4	716.048,795 341.732,65	5	716.048,773 341.724,41	8.24
5	716.048,773 341.724,41	6	716.049,201 341.704,858	19.556
6	716.049,201 341.704,858	7	716.059,515 341.704,697	10.316
7	716.059,515 341.704,697	8	716.075,354 341.704,294	15.844
8	716.075,354 341.704,294	9	716.075,29 341.723,844	19.55
9	716.075,29 341.723,844	10	716.075,116 341.740,373	16.53
10	716.075,116 341.740,373	1	716.074,941 341.754,945	14.573

\*\* Lungimile segmentelor sunt determinate în planul de proiecție Stereo 70 și sunt rotunjite la 1 milimetru.

\*\*\* Distanța dintre puncte este formată din segmente cumulate ce sunt mai mici decât valoarea 1 milimetru.





## DATE DESPRE IMOBILUL NR. 2346

Oficiul de Cadastru și Publicitate Imobiliară IALOMITA  
Biroul de Cadastru și Publicitate Imobiliară Slobozia

## A. Partea I. Descrierea imobilului

TEREN Intravilan

Adresa: Loc. Movila, Str Vasile Alecsandri, Nr. 18, Jud. Ialomita

Nr. Crt	Nr cadastral Nr. topografic	Suprafața* (mp)	Observații / Referințe
A1	23292	1.400	Sector cadastral:5 Teren împrejmuit;

## Construcții

Crt	Nr cadastral Nr. topografic	Adresa	Observații / Referințe
A1.1	23292-C1	Loc. Movila, Str Vasile Alecsandri, Nr. 18, Jud. Ialomita	Nr. niveluri:1; S. construita la sol:63 mp; S. construita desfasurata:63 mp; suprafata construita desfasurata casa de locuit P = 63 mp, an construire = 1960
A1.2	23292-C2	Loc. Movila, Str Vasile Alecsandri, Nr. 18, Jud. Ialomita	Nr. niveluri:1; S. construita la sol:14 mp; S. construita desfasurata:14 mp; suprafata construita desfasurata anexa P = 14 mp, an construire = 1960
A1.3	23292-C3	Loc. Movila, Str Vasile Alecsandri, Nr. 18, Jud. Ialomita	Nr. niveluri:1; S. construita la sol:65 mp; S. construita desfasurata:65 mp; suprafata construita desfasurata anexa P = 65 mp, an construire = 1960
A1.4	23292-C4	Loc. Movila, Str Vasile Alecsandri, Nr. 18, Jud. Ialomita	Nr. niveluri:1; S. construita la sol:28 mp; S. construita desfasurata:28 mp; suprafata construita desfasurata anexa P = 28 mp, an construire = 1960

## B. Partea II. Proprietari și acte

Inscrieri privitoare la dreptul de proprietate și alte drepturi reale		Referințe
<b>106795 / 19/08/2024</b>		
Hotarare Judecatoreasca nr. 345, din 06/04/2023 emis de JUDECATORIA FETESTI (act administrativ nr 2789 din 30.07.2024, emis de PRIMARIA MOVILA; act administrativ nr 2753 din 29.07.2024, emis de PRIMARIA MOVILA);		
B1	Intabulare, drept de PROPRIETATEmostenire si partaj, dobandit prin Hotarare Judecatoreasca, cota actuala 1/1, cota initiala 1/1 1) PETRE RODICA	A1
B2	Intabulare, drept de PROPRIETATEuzucapiune, dobandit prin Hotarare Judecatoreasca, cota actuala 1/1, cota initiala 1/1 1) PETRE RODICA	A1.1, A1.2, A1.3, A1.4

## C. Partea III. SARCINI .

Inscrieri privind dezmembramintele dreptului de proprietate, drepturi reale de garanție și sarcini	Referințe
NU SUNT	

## Anexa Nr. 1 La Partea I

## Teren

Nr cadastral	Suprafața (mp)*	Observații / Referințe
23292	1.400	

\* Suprafața este determinată în planul de proiecție Stereo 70.



## Date referitoare la teren

Crt	Categorie folosință	Intra vilan	Suprafața (mp)	Tarla	Parcelă	Nr. topo	Observații / Referințe
1	curți construcții	DA	590	106	1057	-	
2	arabil	DA	200	106	1059	-	
3	vie	DA	610	106	1056,1058	-	

## Date referitoare la construcții

Crt	Număr	Destinație construcție	Supraf. (mp)	Situație juridică	Observații / Referințe
A1.1	23292-C1	construcții de locuințe	63	Cu acte	Nr. niveluri:1; S. construita la sol:63 mp; S. construita desfasurata:63 mp; suprafata construita desfasurata casa de locuit P = 63 mp, an construire = 1960
A1.2	23292-C2	construcții anexa	14	Cu acte	Nr. niveluri:1; S. construita la sol:14 mp; S. construita desfasurata:14 mp; suprafata construita desfasurata anexa P = 14 mp, an construire = 1960
A1.3	23292-C3	construcții anexa	65	Cu acte	Nr. niveluri:1; S. construita la sol:65 mp; S. construita desfasurata:65 mp; suprafata construita desfasurata anexa P = 65 mp, an construire = 1960
A1.4	23292-C4	construcții anexa	28	Cu acte	Nr. niveluri:1; S. construita la sol:28 mp; S. construita desfasurata:28 mp; suprafata construita desfasurata anexa P = 28 mp, an construire = 1960

**Lungime Segmente**

1) Valorile lungimilor segmentelor sunt obținute din proiecție în plan.

Punct început	X / Y	Punct sfârșit	X / Y	Lungime segment (** (m)
1	716.303,362 341.710,822	2	716.279,409 341.712,335	24.001
2	716.279,409 341.712,335	3	716.279,259 341.693,16	19.176
3	716.279,259 341.693,16	4	716.278,959 341.654,685	38.476
4	716.278,959 341.654,685	5	716.279,437 341.654,677	0.478
5	716.279,437 341.654,677	6	716.304,06 341.654,258	24.626
6	716.304,06 341.654,258	7	716.303,805 341.683,727	29.47
7	716.303,805 341.683,727	8	716.303,193 341.705,018	21.3
8	716.303,193 341.705,018	1	716.303,362 341.710,822	5.807

\*\* Lungimile segmentelor sunt determinate în planul de proiecție Stereo 70 și sunt rotunjite la 1 milimetru.

\*\*\* Distanța dintre puncte este formată din segmente cumulate ce sunt mai mici decât valoarea 1 milimetru.



**DATE DESPRE IMOBILUL NR. 2347**

Oficiul de Cadastru și Publicitate Imobiliară IALOMITA  
Biroul de Cadastru și Publicitate Imobiliară Slobozia

**A. Partea I. Descrierea imobilului**

TEREN Intravilan

Adresa: Loc. Movila, Str Vasile Alecsandri, Nr. 21, Jud. Ialomita

Nr. Crt	Nr cadastral Nr. topografic	Suprafața* (mp)	Observații / Referințe
A1	21568	Din acte: 1.339 Masurata: 1.249	Sector cadastral:5 Teren imprejmuit;

**Construcții**

Crt	Nr cadastral Nr. topografic	Adresa	Observații / Referințe
A1.1	21568-C1	Loc. Movila, Str Vasile Alecsandri, Nr. 21, Jud. Ialomita	Nr. niveluri:1; S. construita la sol:117 mp; S. construita desfasurata:117 mp; Locuinta,parter, an constr.1960.S. constr.desf.=117 mp
A1.2	21568-C2	Loc. Movila, Str Vasile Alecsandri, Nr. 21, Jud. Ialomita	Nr. niveluri:1; S. construita la sol:50 mp; S. construita desfasurata:50 mp; Anexa,parter, an constr.1960. S. constr.desf. =50mp
A1.3	21568-C3	Loc. Movila, Str Vasile Alecsandri, Nr. 21, Jud. Ialomita	Nr. niveluri:1; S. construita la sol:19 mp; S. construita desfasurata:19 mp; Anexa

**B. Partea II. Proprietari și acte**

Inscrieri privitoare la dreptul de proprietate și alte drepturi reale	Referințe
<b>47991 / 19/06/2018</b>	
Act Notarial nr. 1935, din 14/06/2018 emis de Moraru Raluca Ana;	
B11 Intabulare, drept de PROPRIETATEcumparare, dobandit prin Conventie, cota actuala 1/1, cota initiala 1/1	A1, A1.1, A1.2, A1.3
1) BALAȘ DAN-GHEORGHE 2) BALAȘ GEORGETA, soti	

**C. Partea III. SARCINI**

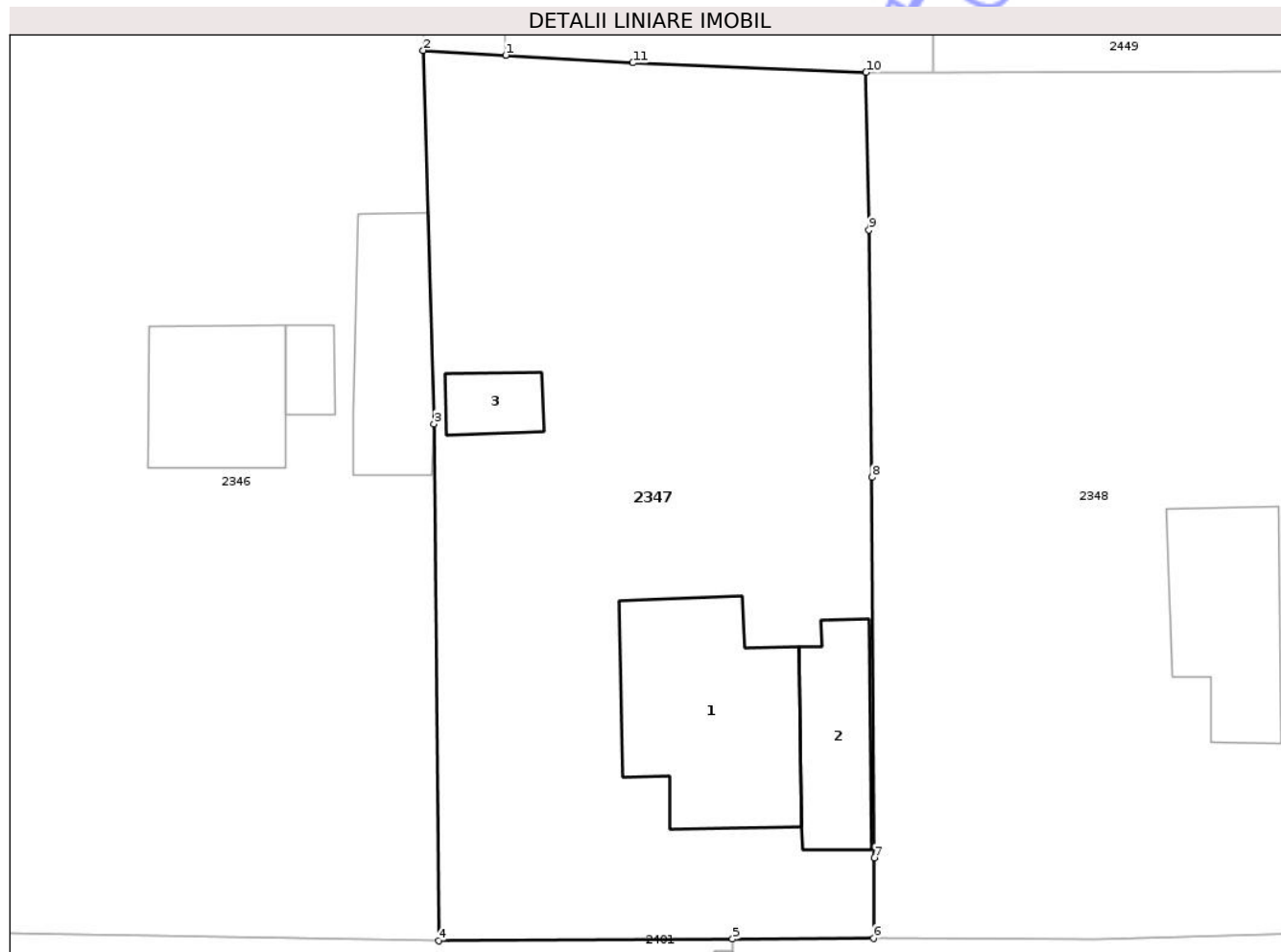
Inscrieri privind dezmembramintele dreptului de proprietate, drepturi reale de garanție și sarcini	Referințe
NU SUNT	

## Anexa Nr. 1 La Partea I

## Teren

Nr cadastral	Suprafața (mp)*	Observații / Referințe
21568	Din acte: 1.339 Masurata: 1.249	

\* Suprafața este determinată în planul de proiecție Stereo 70.



## Date referitoare la teren

Crt	Categorie folosință	Intra vilan	Suprafața (mp)	Tarla	Parcelă	Nr. topo	Observații / Referințe
1	curți construcții	DA	320	106	1064	-	
2	curți construcții	DA	71	106	1061	-	
3	arabil	DA	858	106	1060-1062-1063/1-1063/2	-	

## Date referitoare la construcții

Crt	Număr	Destinație construcție	Supraf. (mp)	Situație juridică	Observații / Referințe
A1.1	21568-C1	construcții de locuințe	117	Cu acte	Nr. niveluri:1; S. construita la sol:117 mp; S. construita desfasurata:117 mp; Locuinta, parter, an constr.1960.S.constr.desf.=117 mp
A1.2	21568-C2	construcții anexa	50	Cu acte	Nr. niveluri:1; S. construita la sol:50 mp; S. construita desfasurata:50 mp; Anexa,parter, an constr.1960. S. constr.desf. =50mp
A1.3	21568-C3	construcții anexa	19	Cu acte	Nr. niveluri:1; S. construita la sol:19 mp; S. construita desfasurata:19 mp; Anexa

## Lungime Segmente

1) Valorile lungimilor segmentelor sunt obținute din proiecție în plan.

Punct început	X / Y	Punct sfârșit	X / Y	Lungime segment (** (m)
1	716.307,891 341.704,742	2	716.303,193 341.705,018	4.707
2	716.303,193 341.705,018	3	716.303,805 341.683,727	21.3
3	716.303,805 341.683,727	4	716.304,06 341.654,258	29.47
4	716.304,06 341.654,258	5	716.320,825 341.654,366	16.766
5	716.320,825 341.654,366	6	716.328,857 341.654,416	8.032
6	716.328,857 341.654,416	7	716.328,895 341.659,0	4.585
7	716.328,895 341.659,0	8	716.328,775 341.680,677	21.677
8	716.328,775 341.680,677	9	716.328,6 341.694,788	14.112
9	716.328,6 341.694,788	10	716.328,439 341.703,765	8.979
10	716.328,439 341.703,765	11	716.315,142 341.704,315	13.308
11	716.315,142 341.704,315	1	716.307,891 341.704,742	7.263

\*\* Lungimile segmentelor sunt determinate în planul de proiecție Stereo 70 și sunt rotunjite la 1 milimetru.

\*\*\* Distanța dintre puncte este formată din segmente cumulate ce sunt mai mici decât valoarea 1 milimetru.



**DATE DESPRE IMOBILUL NR. 2395**

Oficiul de Cadastru și Publicitate Imobiliară IALOMITA  
Biroul de Cadastru și Publicitate Imobiliară Slobozia

**A. Partea I. Descrierea imobilului**

TEREN Intravilan

Adresa: Loc. Movila, Str Mihai Eminescu, Nr. 3, Jud. Ialomita

Nr. Crt	Nr cadastral Nr. topografic	Suprafața* (mp)	Observații / Referințe
A1	21758	Din acte: 1.313 Masurata: 1.271	Sector cadastral:5 Teren imprejmuit;

**Construcții**

Crt	Nr cadastral Nr. topografic	Adresa	Observații / Referințe
A1.1	21758-C1	Loc. Movila, Str Mihai Eminescu, Nr. 3, Jud. Ialomita	Nr. niveluri:1; S. construita la sol:66 mp; S. construita desfasurata:66 mp; CASA DE LOCUIT sup.constr.=66 mp; sup.desf.=66 mp; nr nivel.=1 ; an constr.=1969
A1.2	21758-C2	Loc. Movila, Str Mihai Eminescu, Nr. 3, Jud. Ialomita	Nr. niveluri:1; S. construita la sol:38 mp; S. construita desfasurata:38 mp; ANEXA sup.constr.=38 mp; sup.desf.=38 mp; nr nivel.=1 ; an constr.=1974
A1.3	21758-C3	Loc. Movila, Str Mihai Eminescu, Nr. 3, Jud. Ialomita	Nr. niveluri:1; S. construita la sol:16 mp; S. construita desfasurata:16 mp; ANEXA sup.constr.=16 mp; sup.desf.=16 mp; nr nivel.=1 ; an constr.=1974
A1.4	21758-C4	Loc. Movila, Str Mihai Eminescu, Nr. 3, Jud. Ialomita	Nr. niveluri:1; S. construita la sol:25 mp; S. construita desfasurata:25 mp; ANEXA sup.constr.=25 mp; sup.desf.=25 mp; nr nivel.=1 ; an constr.=1974
A1.5	21758-C5	Loc. Movila, Str Mihai Eminescu, Nr. 3, Jud. Ialomita	Nr. niveluri:1; S. construita la sol:38 mp; S. construita desfasurata:38 mp; ANEXA sup.constr.=38 mp; sup.desf.=38 mp; nr nivel.=1 ; an constr.=1974

**B. Partea II. Proprietari și acte**

Inscrieri privitoare la dreptul de proprietate și alte drepturi reale	Referințe
<b>81194 / 20/04/2021</b>	
Act Notarial nr. 62, din 02/04/2021 emis de BNP DINCA MIRELA LUMINITA (act notarial nr 61 din 02.04.2021, emis de BNP DINCA MIRELA-LUMINITA; act administrativ nr 1415 din 06.04.2021, emis de PRIMARIA MOVILA; act administrativ nr 1418 din 06.04.2021, emis de PRIMARIA MOVILA);	
B1 Intabulare, drept de PROPRIETATE, dobandit prin Succesiune, cota actuala 1/1, cota initiala 1/1 1) BRAN ROXANA	A1, A1.1, A1.2, A1.3, A1.4, A1.5

**C. Partea III. SARCINI .**

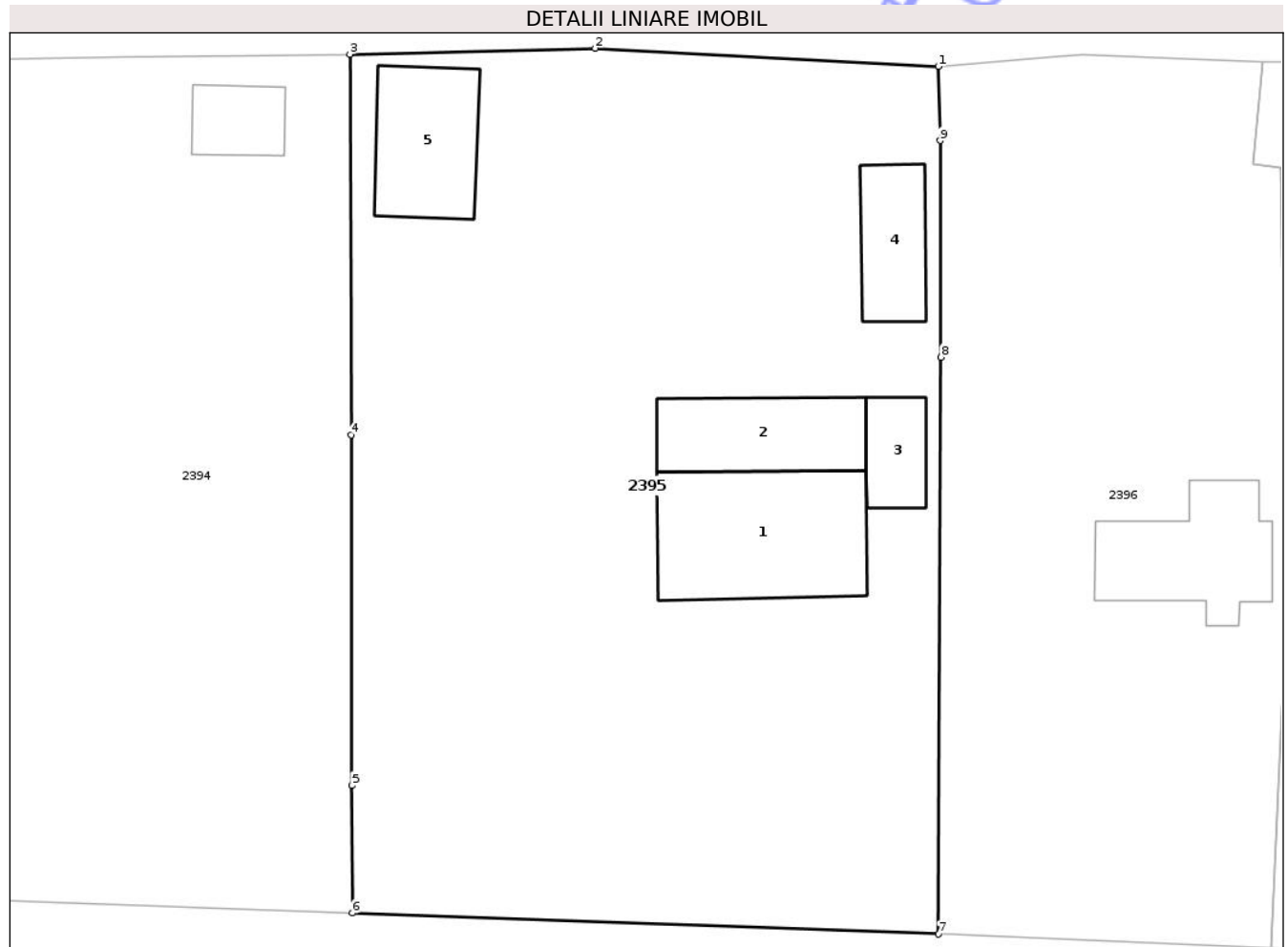
Inscrieri privind dezmembramintele dreptului de proprietate, drepturi reale de garanție și sarcini	Referințe
NU SUNT	

## Anexa Nr. 1 La Partea I

## Teren

Nr cadastral	Suprafața (mp)*	Observații / Referințe
21758	Din acte: 1.313 Masurata: 1.271	

\* Suprafața este determinată în planul de proiecție Stereo 70.



## Date referitoare la teren

Crt	Categorie folosință	Intravilan	Suprafața (mp)	Tarla	Parcelă	Nr. topo	Observații / Referințe
1	curți constructii	DA	700	110	1231	-	
2	arabil	DA	571	110	1229-1230	-	

## Date referitoare la construcții

Crt	Număr	Destinație construcție	Supraf. (mp)	Situație juridică	Observații / Referințe
A1.1	21758-C1	construcții de locuințe	66	Cu acte	Nr. niveluri:1; S. construita la sol:66 mp; S. construita desfasurata:66 mp; CASA DE LOCUIT sup.constr.=66 mp; sup.desf.=66 mp; nr nivel.=1 ; an constr.=1969
A1.2	21758-C2	construcții anexa	38	Cu acte	Nr. niveluri:1; S. construita la sol:38 mp; S. construita desfasurata:38 mp; ANEXA sup. constr.=38 mp; sup.desf.=38 mp; nr nivel.=1 ; an constr.=1974
A1.3	21758-C3	construcții anexa	16	Cu acte	Nr. niveluri:1; S. construita la sol:16 mp; S. construita desfasurata:16 mp; ANEXA sup. constr.=16 mp; sup.desf.=16 mp; nr nivel.=1 ; an constr.=1974
A1.4	21758-C4	construcții anexa	25	Cu acte	Nr. niveluri:1; S. construita la sol:25 mp; S. construita desfasurata:25 mp; ANEXA sup. constr.=25 mp; sup.desf.=25 mp; nr nivel.=1 ; an constr.=1974

Crt	Număr	Destinație construcție	Supraf. (mp)	Situație juridică	Observații / Referințe
A1.5	21758-C5	construcții anexa	Din acte: 34 Masurata: 38	Cu acte	Nr. niveluri:1; S. construita la sol:38 mp; S. construita desfasurata:38 mp; ANEXA sup. constr.=38 mp; sup.desf.=38 mp; nr nivel.=1 ; an constr.=1974

**Lungime Segmente**

1) Valorile lungimilor segmentelor sunt obținute din proiecție în plan.

Punct început	X / Y	Punct sfârșit	X / Y	Lungime segment (** (m))
1	716.157,672 341.593,301	2	716.140,57 341.594,21	17.126
2	716.140,57 341.594,21	3	716.128,342 341.593,911	12.232
3	716.128,342 341.593,911	4	716.128,395 341.574,933	18.978
4	716.128,395 341.574,933	5	716.128,443 341.557,466	17.467
5	716.128,443 341.557,466	6	716.128,46 341.551,106	6.36
6	716.128,46 341.551,106	7	716.157,686 341.550,062	29.244
7	716.157,686 341.550,062	8	716.157,799 341.578,818	28.756
8	716.157,799 341.578,818	9	716.157,755 341.589,605	10.787
9	716.157,755 341.589,605	1	716.157,672 341.593,301	3.697

\*\* Lungimile segmentelor sunt determinate în planul de proiecție Stereo 70 și sunt rotunjite la 1 milimetru.

\*\*\* Distanța dintre puncte este formată din segmente cumulate ce sunt mai mici decât valoarea 1 milimetru.



**DATE DESPRE IMOBILUL NR. 2396**

Oficiul de Cadastru și Publicitate Imobiliară IALOMITA  
Biroul de Cadastru și Publicitate Imobiliară Slobozia

**A. Partea I. Descrierea imobilului**

TEREN Intravilan

Adresa: Loc. Movila, Str Mihai Eminescu, Nr. 5, Jud. Ialomita

Nr. Crt	Nr cadastral Nr. topografic	Suprafața* (mp)	Observații / Referințe
A1		Din acte: 600 Masurata: 742	Sector cadastral:5 Teren imprejmuit;

**Construcții**

Crt	Nr cadastral Nr. topografic	Adresa	Observații / Referințe
A1.1		Loc. Movila, Str Mihai Eminescu, Nr. 5, Jud. Ialomita	Nr. niveluri:1; S. construita la sol:44 mp; S. construita desfasurata:44 mp; Constructie locuinta

**B. Partea II. Proprietari și acte**

Inscrieri privitoare la dreptul de proprietate și alte drepturi reale		Referințe
/		
Act Administrativ nr. 89012, din 25/01/1993 emis de CJSIPT IALOMITA;		
B1	Intabulare, drept de PROPRIETATE, dobandit prin Reconstituire, cota actuala 1/1 1) DAVID STELIAN	A1
Act Administrativ nr. 5701, din 12/12/2025 emis de PRIMARIA COMUNEI MOVILA;		
B2	Intabulare, drept de PROPRIETATE, dobandit prin Lege, cota actuala 1/1 1) DAVID STELIAN	A1.1

**C. Partea III. SARCINI .**

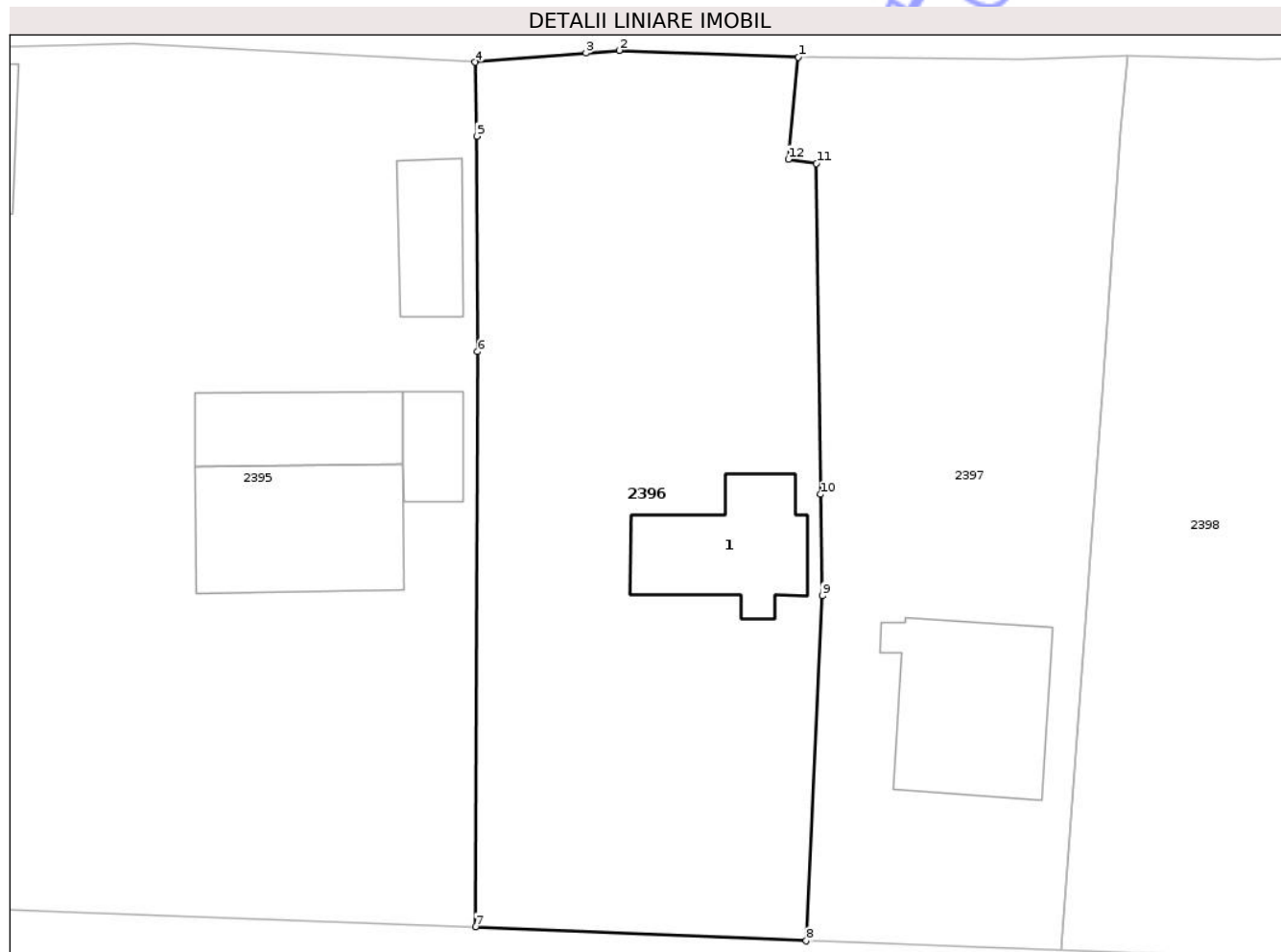
Inscrieri privind dezmembramintele dreptului de proprietate, drepturi reale de garanție și sarcini	Referințe
NU SUNT	

## Anexa Nr. 1 La Partea I

## Teren

Nr cadastral	Suprafața (mp)*	Observații / Referințe
	Din acte: 600 Masurata: 742	

\* Suprafața este determinată în planul de proiecție Stereo 70.



## Date referitoare la teren

Crt	Categorie folosință	Intra vilan	Suprafața (mp)	Tarla	Parcelă	Nr. topo	Observații / Referințe
1	curți constructii	DA	242	110	1232-1233	-	
2	arabil	DA	500	110	1231/1	-	

## Date referitoare la construcții

Crt	Număr	Destinație construcție	Supraf. (mp)	Situație juridică	Observații / Referințe
A1.1		construcții de locuințe	44	Cu acte	Nr. niveluri:1; S. construita la sol:44 mp; S. construita desfasurata:44 mp; Construcție locuinta

## Lungime Segmente

1) Valorile lungimilor segmentelor sunt obținute din proiecție în plan.

Punct început	X / Y	Punct sfârșit	X / Y	Lungime segment (** (m)
1	716.173,833 341.593,56	2	716.164,875 341.593,892	8.964
2	716.164,875 341.593,892	3	716.163,218 341.593,756	1.663

Punct început	X / Y	Punct sfârşit	X / Y	Lungime segment (** (m)
3	716.163,218 341.593,756	4	716.157,672 341.593,301	5.565
4	716.157,672 341.593,301	5	716.157,755 341.589,605	3.697
5	716.157,755 341.589,605	6	716.157,799 341.578,818	10.787
6	716.157,799 341.578,818	7	716.157,686 341.550,062	28.756
7	716.157,686 341.550,062	8	716.174,228 341.549,353	16.558
8	716.174,228 341.549,353	9	716.175,031 341.566,61	17.276
9	716.175,031 341.566,61	10	716.174,951 341.571,685	5.075
10	716.174,951 341.571,685	11	716.174,742 341.588,232	16.549
11	716.174,742 341.588,232	12	716.173,34 341.588,444	1.418
12	716.173,34 341.588,444	1	716.173,833 341.593,56	5.139

\*\* Lungimile segmentelor sunt determinate în planul de proiecție Stereo 70 și sunt rotunjite la 1 milimetru.

\*\*\* Distanța dintre puncte este formată din segmente cumulate ce sunt mai mici decât valoarea 1 milimetru.



**DATE DESPRE IMOBILUL NR. 2397**

Oficiul de Cadastru și Publicitate Imobiliară IALOMITA  
Biroul de Cadastru și Publicitate Imobiliară Slobozia

**A. Partea I. Descrierea imobilului**

TEREN Intravilan

Nr. CF vechi:34  
Nr. cadastral vechi:150

Adresa: Loc. Movila, Str Mihai Eminescu, Nr. 5A, Jud. Ialomita

Nr. Crt	Nr cadastral Nr. topografic	Suprafața* (mp)	Observații / Referințe
A1	20290	Din acte: 700 Masurata: 622	Sector cadastral:5 Teren imprejmuit;

**Construcții**

Crt	Nr cadastral Nr. topografic	Adresa	Observații / Referințe
A1.1	20290-C1	Loc. Movila, Str Mihai Eminescu, Nr. 5A, Jud. Ialomita	Nr. niveluri:1; S. construita la sol:66 mp; S. construita desfasurata:66 mp; C1-locuinta sc=66mp

**B. Partea II. Proprietari și acte**

Inscrieri privitoare la dreptul de proprietate și alte drepturi reale		Referințe
<b>81494 / 17/10/2018</b>		
Act Notarial nr. 133, din 16/10/2018 emis de Dinca Mirela Luminita;		
B3	Intabulare, drept de PROPRIETATE, dobandit prin Succesiune, cota actuala 1/1, cota initiala 1/1 1) DAVID MIHAELA	A1, A1.1

**C. Partea III. SARCINI .**

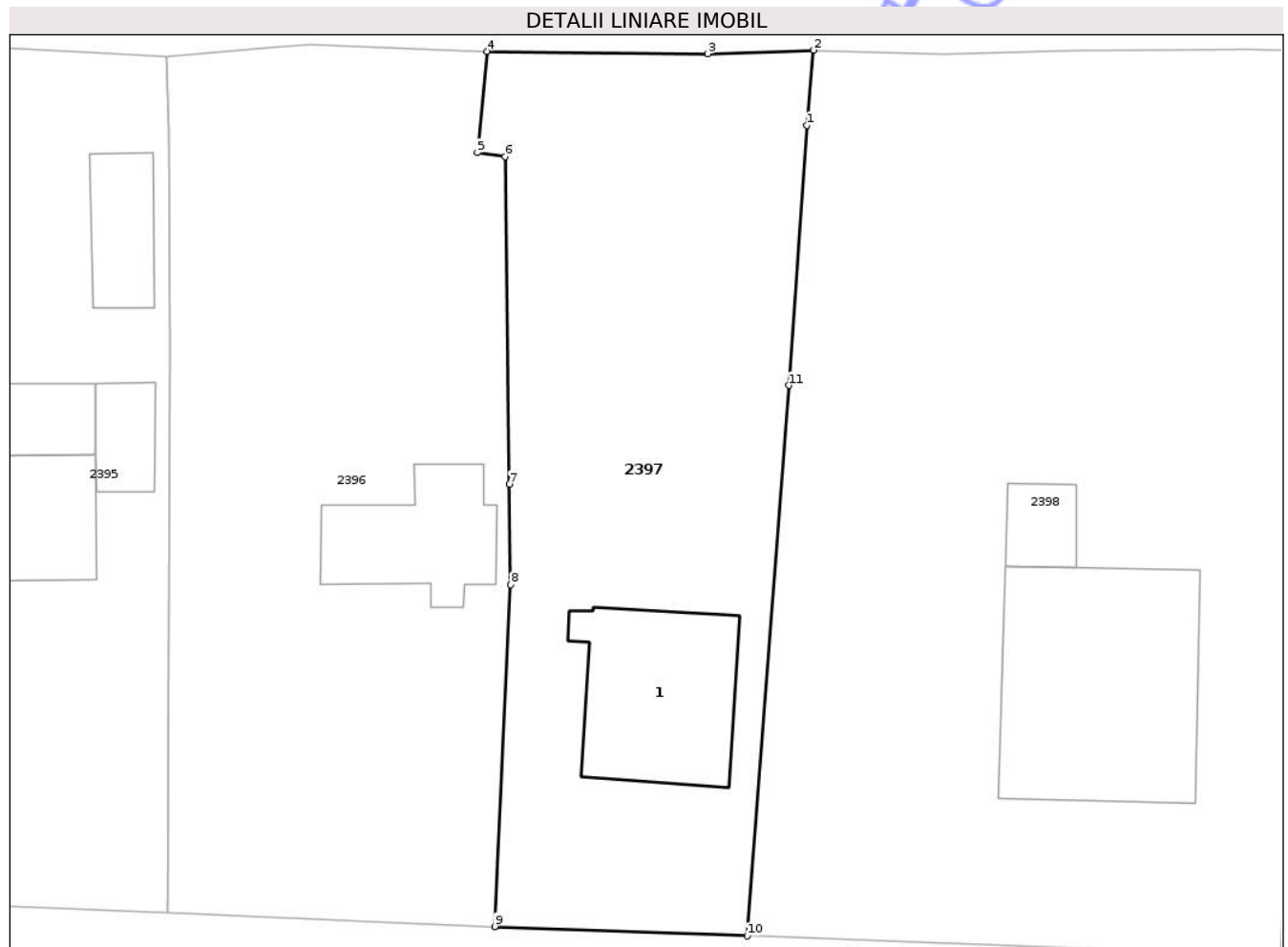
Inscrieri privind dezmembramintele dreptului de proprietate, drepturi reale de garanție și sarcini	Referințe
NU SUNT	

## Anexa Nr. 1 La Partea I

## Teren

Nr cadastral	Suprafața (mp)*	Observații / Referințe
20290	Din acte: 700 Masurata: 622	

\* Suprafața este determinată în planul de proiecție Stereo 70.



## Date referitoare la teren

Crt	Categorie folosință	Intra vilan	Suprafața (mp)	Tarla	Parcelă	Nr. topo	Observații / Referințe
1	curți constructii	DA	622	110	1232-1233	-	

## Date referitoare la construcții

Crt	Număr	Destinație construcție	Supraf. (mp)	Situație juridică	Observații / Referințe
A1.1	20290-C1	construcții de locuințe	66	Cu acte	Nr. niveluri:1; S. construita la sol:66 mp; S. construita desfasurata:66 mp; C1-locuinta sc=66mp

## Lungime Segmente

1) Valorile lungimilor segmentelor sunt obținute din proiecție în plan.

Punct început	X / Y	Punct sfârșit	X / Y	Lungime segment (** (m)
1	716.189,97 341.589,814	2	716.190,328 341.593,614	3.817
2	716.190,328 341.593,614	3	716.184,973 341.593,439	5.358
3	716.184,973 341.593,439	4	716.173,833 341.593,56	11.141

Punct început	X / Y	Punct sfârșit	X / Y	Lungime segment (** (m)
4	716.173,833 341.593,56	5	716.173,34 341.588,444	5.139
5	716.173,34 341.588,444	6	716.174,742 341.588,232	1.418
6	716.174,742 341.588,232	7	716.174,951 341.571,685	16.549
7	716.174,951 341.571,685	8	716.175,031 341.566,61	5.075
8	716.175,031 341.566,61	9	716.174,228 341.549,353	17.276
9	716.174,228 341.549,353	10	716.186,969 341.548,877	12.75
10	716.186,969 341.548,877	11	716.189,063 341.576,687	27.888
11	716.189,063 341.576,687	1	716.189,97 341.589,814	13.158

\*\* Lungimile segmentelor sunt determinate în planul de proiecție Stereo 70 și sunt rotunjite la 1 milimetru.

\*\*\* Distanța dintre puncte este formată din segmente cumulate ce sunt mai mici decât valoarea 1 milimetru.





## DATE DESPRE IMOBILUL NR. 2398

Oficiul de Cadastru și Publicitate Imobiliară IALOMITA  
Biroul de Cadastru și Publicitate Imobiliară Slobozia

## A. Partea I. Descrierea imobilului

TEREN Intravilan

Adresa: Loc. Movila, Str Mihai Eminescu, Nr. 7, Jud. Ialomita

Nr. Crt	Nr cadastral Nr. topografic	Suprafața* (mp)	Observații / Referințe
A1		Din acte: 1.196 Masurata: 1.188	Sector cadastral:5 Teren imprejmuit;

## Construcții

Crt	Nr cadastral Nr. topografic	Adresa	Observații / Referințe
A1.1		Loc. Movila, Str Mihai Eminescu, Nr. 7, Jud. Ialomita	Nr. niveluri:1; S. construita la sol:116 mp; S. construita desfasurata:116 mp; Constructie locuinta
A1.2		Loc. Movila, Str Mihai Eminescu, Nr. 7, Jud. Ialomita	Nr. niveluri:1; S. construita la sol:15 mp; S. construita desfasurata:15 mp; Anexa

## B. Partea II. Proprietari și acte

Inscrieri privitoare la dreptul de proprietate și alte drepturi reale		Referințe
/		
Act Administrativ nr. 89247, din 02/08/1993 emis de CJSIPT IALOMITA;		
B1	Intabulare, drept de PROPRIETATE, dobandit prin Reconstituire, cota actuala 1/1 1) ROSU COSTACHE	A1
Act Administrativ nr. 5701, din 12/12/2025 emis de PRIMARIA COMUNEI MOVILA;		
B2	Intabulare, drept de PROPRIETATE, dobandit prin Lege, cota actuala 1/1 1) ROSU ANICA	A1.1, A1.2

## C. Partea III. SARCINI

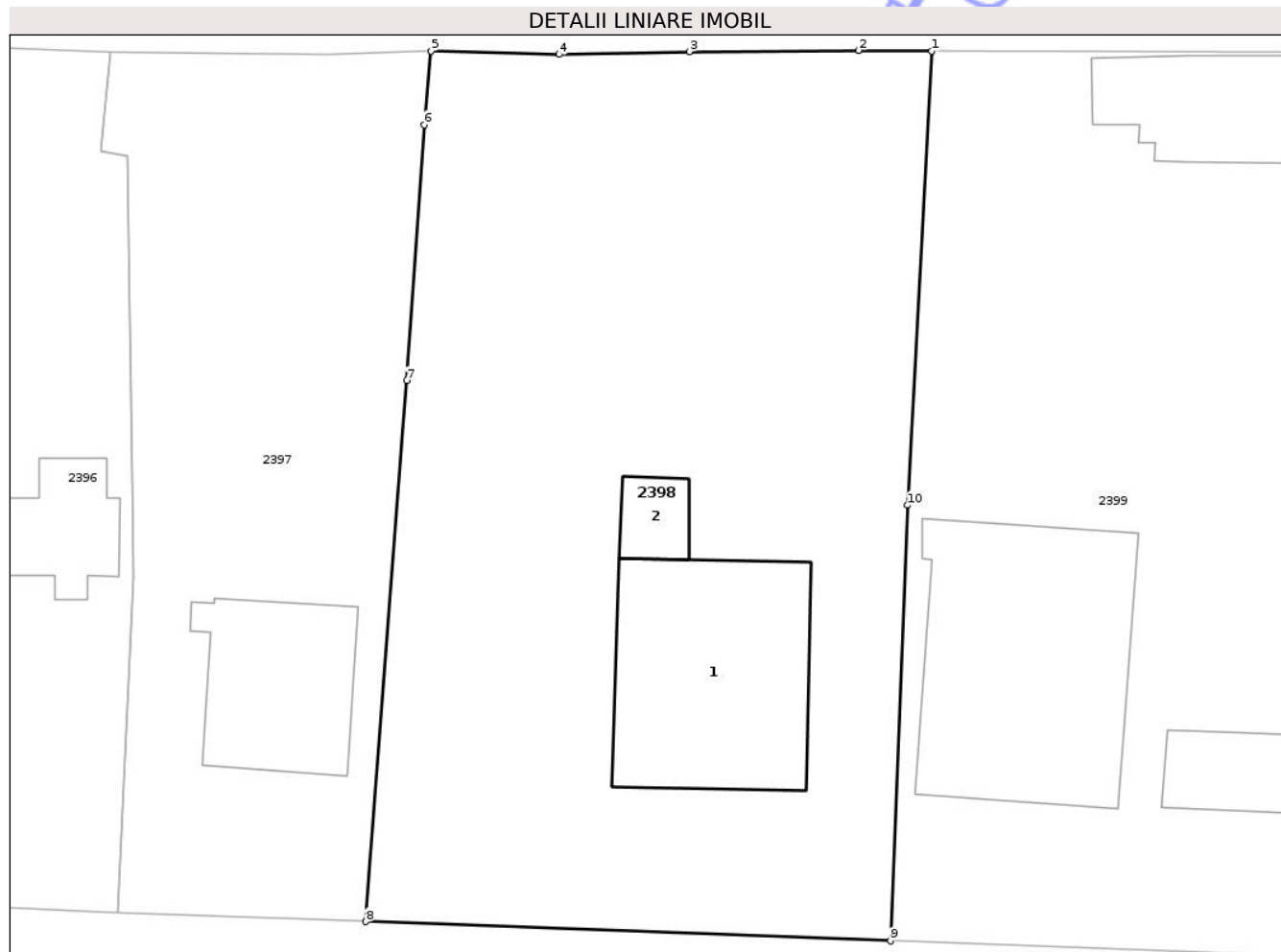
Inscrieri privind dezmembramintele dreptului de proprietate, drepturi reale de garanție și sarcini	Referințe
NU SUNT	

## Anexa Nr. 1 La Partea I

## Teren

Nr cadastral	Suprafața (mp)*	Observații / Referințe
	Din acte: 1.196 Masurata: 1.188	

\* Suprafața este determinată în planul de proiecție Stereo 70.



## Date referitoare la teren

Crt	Categorie folosință	Intra vilan	Suprafața (mp)	Tarla	Parcelă	Nr. topo	Observații / Referințe
1	curți constructii	DA	368	110	1237	-	
2	arabil	DA	820	110	1235-1236	-	

## Date referitoare la construcții

Crt	Număr	Destinație construcție	Supraf. (mp)	Situație juridică	Observații / Referințe
A1.1		construcții de locuințe	116	Cu acte	Nr. niveluri:1; S. construita la sol:116 mp; S. construita desfasurata:116 mp; Construcție locuinta
A1.2		construcții anexa	15	Cu acte	Nr. niveluri:1; S. construita la sol:15 mp; S. construita desfasurata:15 mp; Anexa

## Lungime Segmente

1) Valorile lungimilor segmentelor sunt obținute din proiecție în plan.

Punct început	X / Y	Punct sfârșit	X / Y	Lungime segment (** (m)
1	716.216,046 341.593,612	2	716.212,295 341.593,637	3.751

Punct început	X / Y	Punct sfârșit	X / Y	Lungime segment (** (m)
2	716.212,295 341.593,637	3	716.203,611 341.593,582	8.684
3	716.203,611 341.593,582	4	716.196,912 341.593,431	6.7
4	716.196,912 341.593,431	5	716.190,328 341.593,614	6.587
5	716.190,328 341.593,614	6	716.189,97 341.589,814	3.817
6	716.189,97 341.589,814	7	716.189,063 341.576,687	13.158
7	716.189,063 341.576,687	8	716.186,969 341.548,877	27.888
8	716.186,969 341.548,877	9	716.213,924 341.547,889	26.973
9	716.213,924 341.547,889	10	716.214,794 341.570,271	22.399
10	716.214,794 341.570,271	1	716.216,046 341.593,612	23.374

\*\* Lungimile segmentelor sunt determinate în planul de proiecție Stereo 70 și sunt rotunjite la 1 milimetru.

\*\*\* Distanța dintre puncte este formată din segmente cumulate ce sunt mai mici decât valoarea 1 milimetru.



**DATE DESPRE IMOBILUL NR. 2399**

Oficiul de Cadastru și Publicitate Imobiliară IALOMITA  
Biroul de Cadastru și Publicitate Imobiliară Slobozia

**A. Partea I. Descrierea imobilului**

TEREN Intravilan

Adresa: Loc. Movila, Str Mihai Eminescu, Nr. 9, Jud. Ialomita

Nr. Crt	Nr cadastral Nr. topografic	Suprafața* (mp)	Observații / Referințe
A1	23347	Din acte: 1.215 Masurata: 1.218	Sector cadastral:5 Teren imprejmuit;

**Construcții**

Crt	Nr cadastral Nr. topografic	Adresa	Observații / Referințe
A1.1	23347-C1	Loc. Movila, Str Mihai Eminescu, Nr. 9, Jud. Ialomita	Nr. niveluri:1; S. construita la sol:150 mp; S. construita desfasurata:150 mp; Locuinta, Parter, Suprafata desfasurata 150 mp, An construire 2000
A1.2	23347-C2	Loc. Movila, Str Mihai Eminescu, Nr. 9, Jud. Ialomita	Nr. niveluri:1; S. construita la sol:39 mp; S. construita desfasurata:39 mp; Locuinta, Parter, Suprafata desfasurata 39 mp, An construire 1955
A1.3	23347-C3	Loc. Movila, Str Mihai Eminescu, Nr. 9, Jud. Ialomita	Nr. niveluri:1; S. construita la sol:53 mp; S. construita desfasurata:53 mp; Anexa, Parter, Suprafata desfasurata 53 mp, An construire 2000
A1.4		Loc. Movila, Str Mihai Eminescu, Nr. 9, Jud. Ialomita	Nr. niveluri:1; S. construita la sol:17 mp; S. construita desfasurata:17 mp; Anexa
A1.5		Loc. Movila, Str Mihai Eminescu, Nr. 9, Jud. Ialomita	Nr. niveluri:1; S. construita la sol:30 mp; S. construita desfasurata:30 mp; Anexa

**B. Partea II. Proprietari și acte**

Inscrieri privitoare la dreptul de proprietate și alte drepturi reale		Referințe
<b>66899 / 16/06/2025</b>		
Act Notarial nr. 568, din 11/03/1999 emis de BNP STUPARU ION (act administrativ nr 1947 din 30.04.2025, emis de COMUNA MOVILA;act administrativ nr 2661 din 13.06.2025, emis de COMUNA MOVILA;act administrativ nr 2511708 din 23.05.2025, emis de COMUNA MOVILA);		
B1	Intabulare, drept de PROPRIETATEcumpărare, dobandit prin Conventie, cota actuala 1/1, cota initiala 1/1 1) LUPAȘCU VASILE 2) LUPAȘCU ELVIRA, soți	A1, A1.2
B2	Intabulare, drept de PROPRIETATE, dobandit prin Lege, cota actuala 1/1, cota initiala 1/1 1) LUPAȘCU ELVIRA 2) LUPAȘCU VASILE	A1.1, A1.3
/		
Act Administrativ nr. 5701, din 12/12/2025 emis de PRIMARIA COMUNEI MOVILA;		
B3	Intabulare, drept de PROPRIETATE, dobandit prin Lege, cota actuala 1/1 1) LUPAȘCU VASILE 2) LUPAȘCU ELVIRA	A1.4, A1.5

**C. Partea III. SARCINI .**

Inscrieri privind dezmembramintele dreptului de proprietate, drepturi reale de garanție și sarcini	Referințe
NU SUNT	

## Anexa Nr. 1 La Partea I

## Teren

Nr cadastral	Suprafața (mp)*	Observații / Referințe
23347	Din acte: 1.215 Masurata: 1.218	

\* Suprafața este determinată în planul de proiecție Stereo 70.



## Date referitoare la teren

Crt	Categorie folosință	Intra vilan	Suprafața (mp)	Tarla	Parcelă	Nr. topo	Observații / Referințe
1	curți constructii	DA	696	110	1238-1239	-	
3	arabil	DA	522	110	1240-1241	-	

## Date referitoare la construcții

Crt	Număr	Destinație construcție	Supraf. (mp)	Situație juridică	Observații / Referințe
A1.1	23347-C1	construcții de locuințe	150	Cu acte	Nr. niveluri:1; S. construita la sol:150 mp; S. construita desfasurata:150 mp; Locuinta, Parter, Suprafata desfasurata 150 mp, An construire 2000
A1.2	23347-C2	construcții de locuințe	39	Cu acte	Nr. niveluri:1; S. construita la sol:39 mp; S. construita desfasurata:39 mp; Locuinta, Parter, Suprafata desfasurata 39 mp, An construire 1955
A1.3	23347-C3	construcții anexa	53	Cu acte	Nr. niveluri:1; S. construita la sol:53 mp; S. construita desfasurata:53 mp; Anexa, Parter, Suprafata desfasurata 53 mp, An construire 2000
A1.4		construcții anexa	17	Cu acte	Nr. niveluri:1; S. construita la sol:17 mp; S. construita desfasurata:17 mp; Anexa
A1.5		construcții anexa	30	Cu acte	Nr. niveluri:1; S. construita la sol:30 mp; S. construita desfasurata:30 mp; Anexa

## Lungime Segmente

1) Valorile lungimilor segmentelor sunt obținute din proiecție în plan.

Punct început	X / Y	Punct sfârșit	X / Y	Lungime segment (** (m)
1	716.235,272 341.593,53	2	716.216,046 341.593,612	19.226
2	716.216,046 341.593,612	3	716.214,794 341.570,271	23.375
3	716.214,794 341.570,271	4	716.213,924 341.547,889	22.399
4	716.213,924 341.547,889	5	716.240,909 341.546,943	27.002
5	716.240,909 341.546,943	6	716.241,396 341.577,272	30.333
6	716.241,396 341.577,272	7	716.241,543 341.581,287	4.018
7	716.241,543 341.581,287	8	716.241,651 341.593,113	11.826
8	716.241,651 341.593,113	9	716.241,655 341.593,381	0.268
9	716.241,655 341.593,381	10	716.241,34 341.593,384	0.315
10	716.241,34 341.593,384	1	716.235,272 341.593,53	6.07

\*\* Lungimile segmentelor sunt determinate în planul de proiecție Stereo 70 și sunt rotunjite la 1 milimetru.

\*\*\* Distanța dintre puncte este formată din segmente cumulate ce sunt mai mici decât valoarea 1 milimetru.





## DATE DESPRE IMOBILUL NR. 2400

Oficiul de Cadastru și Publicitate Imobiliară IALOMITA  
Biroul de Cadastru și Publicitate Imobiliară Slobozia

## A. Partea I. Descrierea imobilului

TEREN Intravilan

Adresa: Loc. Movila, Str Mihai Eminescu, Nr. 11, Jud. Ialomita

Nr. Crt	Nr cadastral Nr. topografic	Suprafața* (mp)	Observații / Referințe
A1		Din acte: 1.200 Masurata: 1.201	Sector cadastral:5 Teren imprejmuit;

## Construcții

Crt	Nr cadastral Nr. topografic	Adresa	Observații / Referințe
A1.1		Loc. Movila, Str Mihai Eminescu, Nr. 11, Jud. Ialomita	Nr. niveluri:1; S. construita la sol:88 mp; S. construita desfasurata:88 mp; Constructie locuinta
A1.2		Loc. Movila, Str Mihai Eminescu, Nr. 11, Jud. Ialomita	Nr. niveluri:1; S. construita la sol:71 mp; S. construita desfasurata:71 mp; Anexa
A1.3		Loc. Movila, Str Mihai Eminescu, Nr. 11, Jud. Ialomita	Nr. niveluri:1; S. construita la sol:15 mp; S. construita desfasurata:15 mp; Anexa

## B. Partea II. Proprietari și acte

Inscrieri privitoare la dreptul de proprietate și alte drepturi reale		Referințe
/		
Act Administrativ nr. 88934, din 25/11/1992 emis de CJSIPT IALOMITA;		
B1	Intabulare, drept de PROPRIETATE, dobandit prin Reconstituire, cota actuala 1/1 1) COMAN NICOLAE	A1
Act Administrativ nr. 5701, din 12/12/2025 emis de PRIMARIA COMUNEI MOVILA;		
B2	Intabulare, drept de PROPRIETATE, dobandit prin Lege, cota actuala 1/1 1) COMAN GHEORGHE	A1.1, A1.2, A1.3

## C. Partea III. SARCINI .

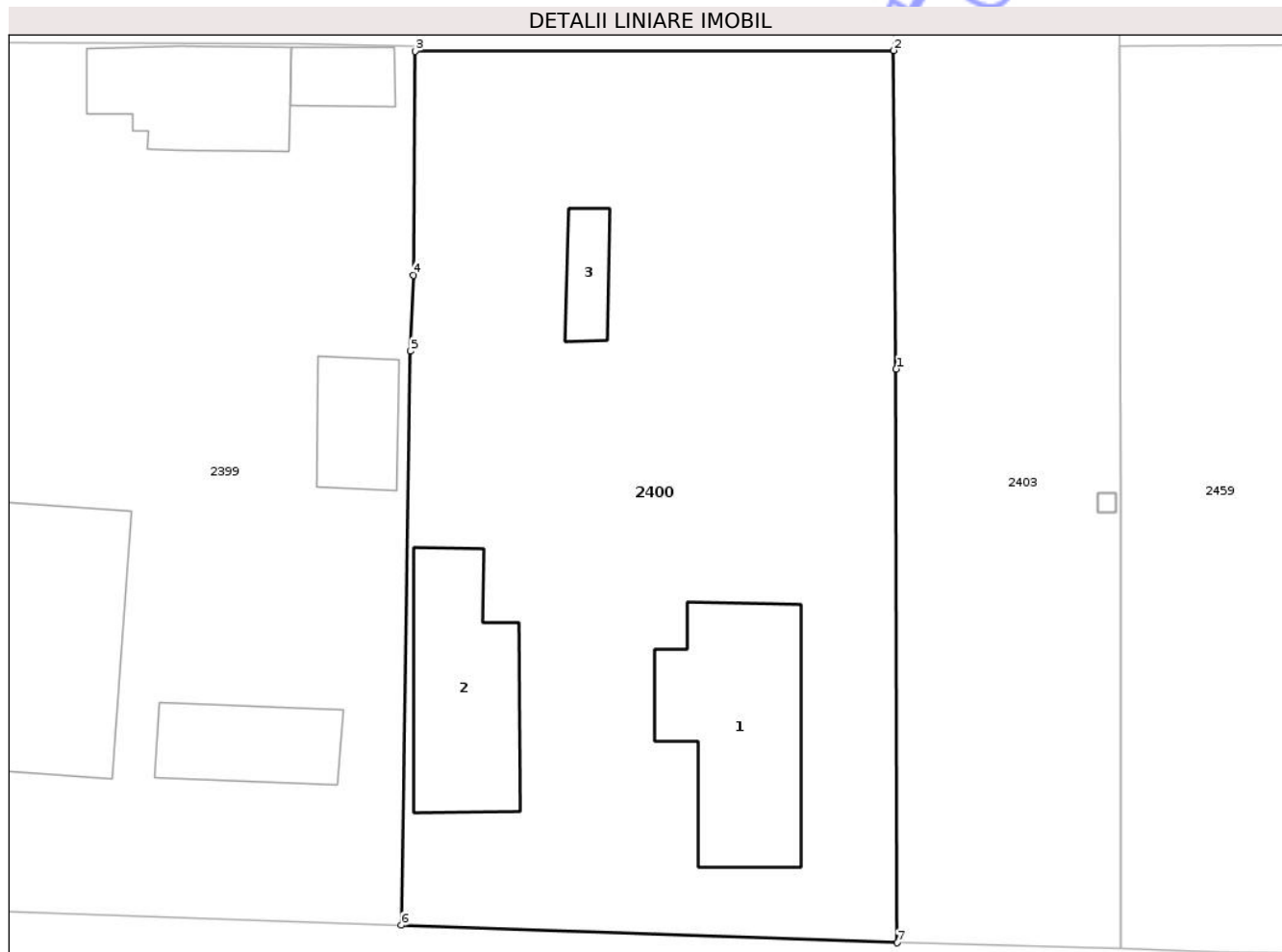
Inscrieri privind dezmembramintele dreptului de proprietate, drepturi reale de garanție și sarcini	Referințe
NU SUNT	

## Anexa Nr. 1 La Partea I

## Teren

Nr cadastral	Suprafața (mp)*	Observații / Referințe
	Din acte: 1.200 Masurata: 1.201	

\* Suprafața este determinată în planul de proiecție Stereo 70.



## Date referitoare la teren

Crt	Categorie folosință	Intra vilan	Suprafața (mp)	Tarla	Parcelă	Nr. topo	Observații / Referințe
1	curți constructii	DA	600	110	1242	-	
2	arabil	DA	601	110	1243-1244	-	

## Date referitoare la construcții

Crt	Număr	Destinație construcție	Supraf. (mp)	Situație juridică	Observații / Referințe
A1.1		construcții de locuințe	88	Cu acte	Nr. niveluri:1; S. construita la sol:88 mp; S. construita desfasurata:88 mp; Construcție locuința
A1.2		construcții anexa	71	Cu acte	Nr. niveluri:1; S. construita la sol:71 mp; S. construita desfasurata:71 mp; Anexa
A1.3		construcții anexa	15	Cu acte	Nr. niveluri:1; S. construita la sol:15 mp; S. construita desfasurata:15 mp; Anexa

## Lungime Segmente

1) Valorile lungimilor segmentelor sunt obținute din proiecție în plan.

Punct început	X / Y	Punct sfârșit	X / Y	Lungime segment (** (m)

Punct început	X / Y	Punct sfârșit	X / Y	Lungime segment (** (m)
1	716.267,045 341.576,326	2	716.266,916 341.593,154	16.829
2	716.266,916 341.593,154	3	716.241,651 341.593,113	25.265
3	716.241,651 341.593,113	4	716.241,543 341.581,287	11.827
4	716.241,543 341.581,287	5	716.241,396 341.577,272	4.017
5	716.241,396 341.577,272	6	716.240,909 341.546,943	30.333
6	716.240,909 341.546,943	7	716.267,09 341.546,02	26.197
7	716.267,09 341.546,02	1	716.267,045 341.576,326	30.306

\*\* Lungimile segmentelor sunt determinate în planul de proiecție Stereo 70 și sunt rotunjite la 1 milimetru.

\*\*\* Distanța dintre puncte este formată din segmente cumulate ce sunt mai mici decât valoarea 1 milimetru.

Neutilizabil în Circuitul Civil



**DATE DESPRE IMOBILUL NR. 2402**

Oficiul de Cadastru și Publicitate Imobiliară IALOMITA  
Biroul de Cadastru și Publicitate Imobiliară Slobozia

**A. Partea I. Descrierea imobilului**

TEREN Intravilan

Adresa: Loc. Movila, Str Vasile Alecsandri, Jud. Ialomita

Nr. Crt	Nr cadastral Nr. topografic	Suprafața* (mp)	Observații / Referințe
A1		1.164	Sector cadastral:5 Teren neimprejmuit;

**B. Partea II. Proprietari și acte**

Inscrieri privitoare la dreptul de proprietate și alte drepturi reale	Referințe
/	
Act Administrativ nr. 37, din 30/06/2025 emis de CONSILIUL LOCAL AL COMUNEI MOVILA;	
B1	A1
Intabulare, drept de PROPRIETATE, dobandit prin Lege, cota actuala 1/1	
1) UAT MOVILA, CIF:9999999999999	

**C. Partea III. SARCINI .**

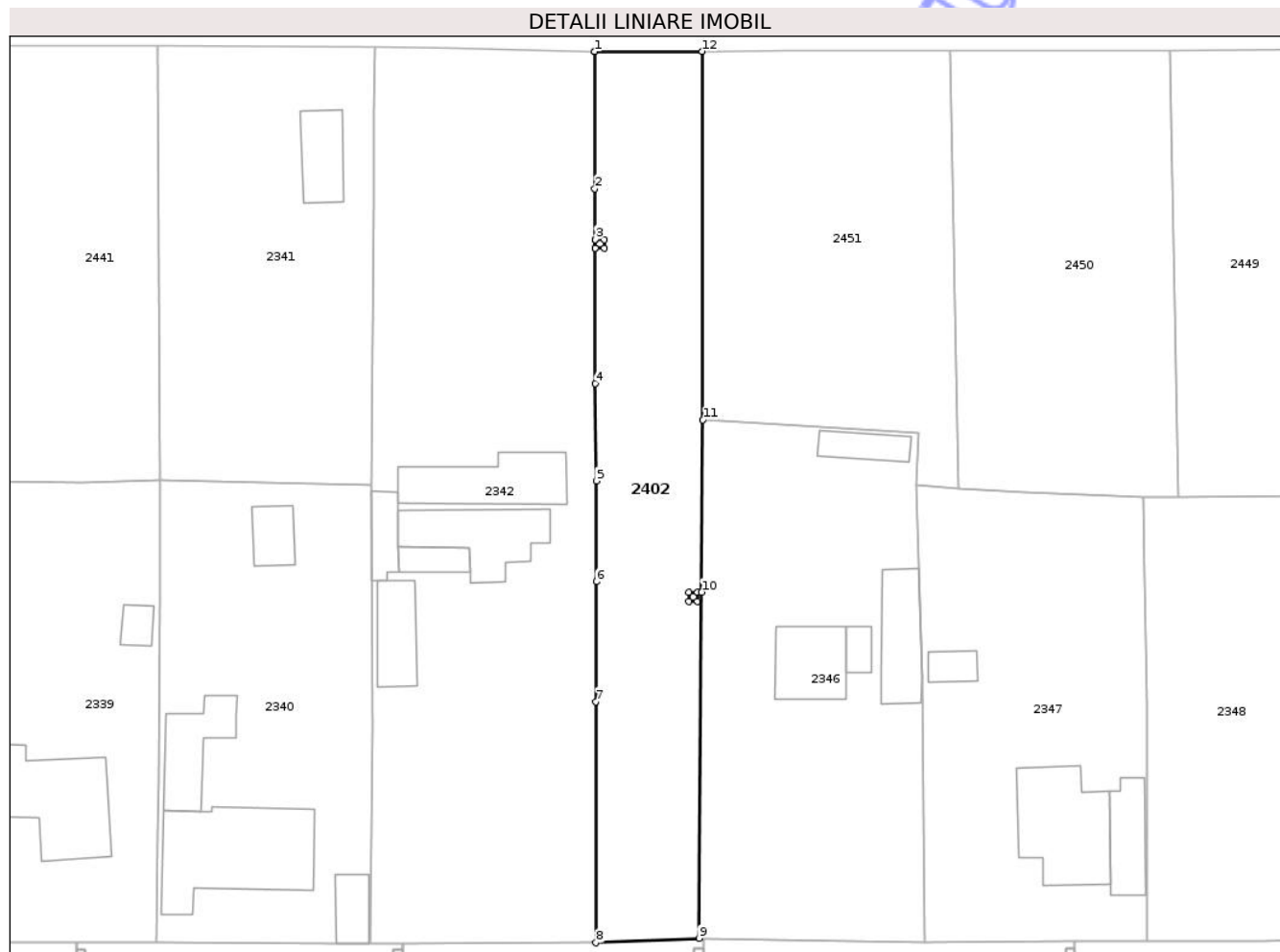
Inscrieri privind dezmembramintele dreptului de proprietate, drepturi reale de garanție și sarcini	Referințe
NU SUNT	

## Anexa Nr. 1 La Partea I

## Teren

Nr cadastral	Suprafața (mp)*	Observații / Referințe
	1.164	

\* Suprafața este determinată în planul de proiecție Stereo 70.



## Date referitoare la teren

Crt	Categorie folosință	Intra vilan	Suprafața (mp)	Tarla	Parcelă	Nr. topo	Observații / Referințe
1	drum	DA	1.164	-	1054	-	STR. VASILE ALECSANDRI (Tronson 2) - DS1054

## Lungime Segmente

1) Valorile lungimilor segmentelor sunt obținute din proiecție în plan.

Punct început	X / Y	Punct sfârșit	X / Y	Lungime segment (** (m))
1	716.267,33 341.753,258	2	716.267,386 341.738,031	15.227
3	716.267,403 341.732,38	4	716.267,45 341.716,373	16.007
5	716.267,554 341.705,545	6	716.267,541 341.694,343	11.202
7	716.267,478 341.680,992	8	716.267,508 341.654,197	26.795
9	716.278,959 341.654,685	10	716.279,259 341.693,161	38.477

Punct început	X / Y	Punct sfârșit	X / Y	Lungime segment (** (m))
2	716.267,386 341.738,031	3	716.267,403 341.732,38	5.651
4	716.267,45 341.716,373	5	716.267,554 341.705,545	10.828
6	716.267,541 341.694,343	7	716.267,478 341.680,992	13.351
8	716.267,508 341.654,197	9	716.278,959 341.654,685	11.462
10	716.279,259 341.693,161	11	716.279,409 341.712,335	19.175

Punct început	X / Y	Punct sfârșit	X / Y	Lungime segment (** (m)
11	716.279,409 341.712,335	12	716.279,33 341.753,278	40.943
13	716.267,33 341.753,258	14	716.267,439 341.731,381	21.877
15	716.267,444 341.732,381	16	716.268,444 341.732,376	1.0
17	716.268,439 341.731,376	18	716.267,439 341.731,381	1.0
19	716.277,808 341.692,169	20	716.277,813 341.693,169	1.0
21	716.278,813 341.693,164	22	716.278,808 341.692,164	1.0

Punct început	X / Y	Punct sfârșit	X / Y	Lungime segment (** (m)
12	716.279,33 341.753,278	13	716.267,33 341.753,258	12.0
14	716.267,439 341.731,381	15	716.267,444 341.732,381	1.0
16	716.268,444 341.732,376	17	716.268,439 341.731,376	1.0
18	716.267,439 341.731,381	19	716.277,808 341.692,169	40.56
20	716.277,813 341.693,169	21	716.278,813 341.693,164	1.0
22	716.278,808 341.692,164	1	716.277,808 341.692,169	1.0

\*\* Lungimile segmentelor sunt determinate în planul de proiecție Stereo 70 și sunt rotunjite la 1 milimetru.

\*\*\* Distanța dintre puncte este formată din segmente cumulate ce sunt mai mici decât valoarea 1 milimetru.

Neutilizabil în Cămin Civil





## DATE DESPRE IMOBILUL NR. 2403

Oficiul de Cadastru și Publicitate Imobiliară IALOMITA  
Biroul de Cadastru și Publicitate Imobiliară Slobozia

## A. Partea I. Descrierea imobilului

TEREN Intravilan

Adresa: Loc. Movila, Str Mihai Eminescu, Jud. Ialomita

Nr. Crt	Nr cadastral Nr. topografic	Suprafața* (mp)	Observații / Referințe
A1		1.146	Sector cadastral:5 Teren neimprejmuit;

## B. Partea II. Proprietari și acte

Inscrieri privitoare la dreptul de proprietate și alte drepturi reale	Referințe
/	
Act Administrativ nr. 37, din 30/06/2025 emis de CONSILIUL LOCAL AL COMUNEI MOVILA;	
B1	A1
Intabulare, drept de PROPRIETATE, dobandit prin Lege, cota actuala 1/1	
1) UAT MOVILA, CIF:9999999999999	

## C. Partea III. SARCINI .

Inscrieri privind dezmembramintele dreptului de proprietate, drepturi reale de garanție și sarcini	Referințe
NU SUNT	

## Anexa Nr. 1 La Partea I

## Teren

Nr cadastral	Suprafața (mp)*	Observații / Referințe
	1.146	

\* Suprafața este determinată în planul de proiecție Stereo 70.



## Date referitoare la teren

Crt	Categorie folosință	Intra vilan	Suprafața (mp)	Tarla	Parcelă	Nr. topo	Observații / Referințe
1	drum	DA	1.146	-	1185	-	STR. MIHAI EMINESCU (Tronson 2) - DS1185

## Lungime Segmente

1) Valorile lungimilor segmentelor sunt obținute din proiecție în plan.

Punct început	X / Y	Punct sfârșit	X / Y	Lungime segment (** (m))
1	716.266,965 341.617,73	2	716.266,916 341.593,154	24.576
3	716.267,045 341.576,326	4	716.267,09 341.546,02	30.306
5	716.278,894 341.545,698	6	716.278,93 341.560,663	14.965
7	716.278,906 341.569,748	8	716.278,844 341.593,406	23.658
9	716.278,859 341.601,081	10	716.278,879 341.611,548	10.467

Punct început	X / Y	Punct sfârșit	X / Y	Lungime segment (** (m))
2	716.266,916 341.593,154	3	716.267,045 341.576,326	16.829
4	716.267,09 341.546,02	5	716.278,894 341.545,698	11.809
6	716.278,93 341.560,663	7	716.278,906 341.569,748	9.085
8	716.278,844 341.593,406	9	716.278,859 341.601,081	7.675
10	716.278,879 341.611,548	11	716.278,888 341.627,601	16.053

Punct început	X / Y	Punct sfârșit	X / Y	Lungime segment (** (m)
11	716.278,888 341.627,601	12	716.278,888 341.627,794	0.193
13	716.278,943 341.642,56	14	716.267,02 341.642,411	11.924
15	716.266,965 341.617,73	16	716.277,673 341.568,754	50.133
17	716.277,678 341.569,754	18	716.278,678 341.569,749	1.0
19	716.278,673 341.568,749	20	716.277,673 341.568,754	1.0
21	716.277,701 341.600,086	22	716.277,706 341.601,086	1.0
23	716.278,706 341.601,081	24	716.278,701 341.600,081	1.0
25	716.277,701 341.600,086	26	716.277,766 341.626,606	26.52
27	716.277,771 341.627,606	28	716.278,771 341.627,601	1.0
29	716.278,766 341.626,601	1	716.277,766 341.626,606	1.0

Punct început	X / Y	Punct sfârșit	X / Y	Lungime segment (** (m)
12	716.278,888 341.627,794	13	716.278,943 341.642,56	14.766
14	716.267,02 341.642,411	15	716.266,965 341.617,73	24.681
16	716.277,673 341.568,754	17	716.277,678 341.569,754	1.0
18	716.278,678 341.569,749	19	716.278,673 341.568,749	1.0
20	716.277,673 341.568,754	21	716.277,701 341.600,086	31.332
22	716.277,706 341.601,086	23	716.278,706 341.601,081	1.0
24	716.278,701 341.600,081	25	716.277,701 341.600,086	1.0
26	716.277,766 341.626,606	27	716.277,771 341.627,606	1.0
28	716.278,771 341.627,601	29	716.278,766 341.626,601	1.0

\*\* Lungimile segmentelor sunt determinate în planul de proiecție Stereo 70 și sunt rotunjite la 1 milimetru.

\*\*\* Distanța dintre puncte este formată din segmente cumulate ce sunt mai mici decât valoarea 1 milimetru.



**DATE DESPRE IMOBILUL NR. 2404**

Oficiul de Cadastru și Publicitate Imobiliară IALOMITA  
Biroul de Cadastru și Publicitate Imobiliară Slobozia

**A. Partea I. Descrierea imobilului**

TEREN Necunoscut

Adresa: Loc. Movila, Str Vasile Alecsandri, Jud. Ialomita

Nr. Crt	Nr cadastral Nr. topografic	Suprafața* (mp)	Observații / Referințe
A1		848	Sector cadastral:5 Teren neimprejmuit;

**B. Partea II. Proprietari și acte**

Inscrieri privitoare la dreptul de proprietate și alte drepturi reale	Referințe
/	
Act Administrativ nr. 37, din 30/06/2025 emis de CONSILIUL LOCAL AL COMUNEI MOVILA;	
B1	A1
Intabulare, drept de PROPRIETATE, dobandit prin Lege, cota actuala 1/1	
1) UAT MOVILA, CIF:9999999999999	

**C. Partea III. SARCINI .**

Inscrieri privind dezmembramintele dreptului de proprietate, drepturi reale de garanție și sarcini	Referințe
NU SUNT	

## Anexa Nr. 1 La Partea I

## Teren

Nr cadastral	Suprafața (mp)*	Observații / Referințe
	848	

\* Suprafața este determinată în planul de proiecție Stereo 70.

## DETALII LINIARE IMOBIL



## Date referitoare la teren

Crt	Categorie folosință	Intra vilan	Suprafața (mp)	Tarla	Parcelă	Nr. topo	Observații / Referințe
1	drum	DA	563	-	1087	-	STR. VASILE ALECSANDRI (Tronson 3) - DS1087
2	drum	NU	285	-	1087/1	-	STR. VASILE ALECSANDRI (Tronson 3) - DS1087

## Lungime Segmente

1) Valorile lungimilor segmentelor sunt obținute din proiecție în plan.

Punct început	X / Y	Punct sfârșit	X / Y	Lungime segment (** (m)
1	716.539,008 341.704,539	2	716.538,048 341.754,473	49.943
2	716.538,048 341.754,473	3	716.529,549 341.754,362	8.5
3	716.529,549 341.754,362	4	716.530,544 341.703,827	50.544
4	716.530,544 341.703,827	5	716.530,639 341.698,982	4.846

Punct început	X / Y	Punct sfârșit	X / Y	Lungime segment (** (m)
5	716.530,639 341.698,982	6	716.531,171 341.654,753	44.233
6	716.531,171 341.654,753	7	716.539,797 341.654,949	8.628
7	716.539,797 341.654,949	1	716.539,008 341.704,539	49.596

\*\* Lungimile segmentelor sunt determinate în planul de proiecție Stereo 70 și sunt rotunjite la 1 milimetru.

\*\*\* Distanța dintre puncte este formată din segmente cumulate ce sunt mai mici decât valoarea 1 milimetru.

Neutilizabil în Circuitul Civil





## DATE DESPRE IMOBILUL NR. 2405

Oficiul de Cadastru și Publicitate Imobiliară IALOMITA  
Biroul de Cadastru și Publicitate Imobiliară Slobozia

## A. Partea I. Descrierea imobilului

TEREN Intravilan

Adresa: Loc. Movila, Str Mihai Eminescu, Jud. Ialomita

Nr. Crt	Nr cadastral Nr. topografic	Suprafața* (mp)	Observații / Referințe
A1		1.157	Sector cadastral:5 Teren neimprejmuit;

## B. Partea II. Proprietari și acte

Inscrieri privitoare la dreptul de proprietate și alte drepturi reale	Referințe
/	
Act Administrativ nr. 37, din 30/06/2025 emis de CONSILIUL LOCAL AL COMUNEI MOVILA;	
B1	A1
Intabulare, drept de PROPRIETATE, dobandit prin Lege, cota actuala 1/1	
1) UAT MOVILA, CIF:9999999999999	

## C. Partea III. SARCINI .

Inscrieri privind dezmembramintele dreptului de proprietate, drepturi reale de garanție și sarcini	Referințe
NU SUNT	

## Anexa Nr. 1 La Partea I

## Teren

Nr cadastral	Suprafața (mp)*	Observații / Referințe
	1.157	

\* Suprafața este determinată în planul de proiecție Stereo 70.



## Date referitoare la teren

Crt	Categorie folosință	Intravilan	Suprafața (mp)	Tarla	Parcelă	Nr. topo	Observații / Referințe
1	drum	DA	1.157	-	1116	-	STR. MIHAI EMINESCU (Tronson 3) - DS1116

## Lungime Segmente

1) Valorile lungimilor segmentelor sunt obținute din proiecție în plan.

Punct început	X / Y	Punct sfârșit	X / Y	Lungime segment (** (m))
1	716.528,504 341.593,213	2	716.528,486 341.544,997	48.216
3	716.540,706 341.544,884	4	716.540,705 341.571,857	26.972
5	716.540,704 341.580,097	6	716.540,388 341.592,974	12.881
7	716.540,143 341.606,607	8	716.540,136 341.607,201	0.594
9	716.539,921 341.624,576	10	716.539,726 341.643,449	18.874

Punct început	X / Y	Punct sfârșit	X / Y	Lungime segment (** (m))
2	716.528,486 341.544,997	3	716.540,706 341.544,884	12.221
4	716.540,705 341.571,857	5	716.540,704 341.580,097	8.24
6	716.540,388 341.592,974	7	716.540,143 341.606,607	13.635
8	716.540,136 341.607,201	9	716.539,921 341.624,576	17.376
10	716.539,726 341.643,449	11	716.528,595 341.642,888	11.145

Punct început	X / Y	Punct sfârșit	X / Y	Lungime segment (** (m)
11	716.528,595 341.642,888	12	716.528,595 341.608,645	34.243
13	716.528,504 341.593,213	14	716.538,664 341.606,214	16.5
15	716.538,669 341.607,214	16	716.539,669 341.607,209	1.0
17	716.539,664 341.606,209	18	716.538,664 341.606,214	1.0
19	716.539,258 341.570,863	20	716.539,263 341.571,863	1.0
21	716.540,263 341.571,858	22	716.540,258 341.570,858	1.0

Punct început	X / Y	Punct sfârșit	X / Y	Lungime segment (** (m)
12	716.528,595 341.608,645	13	716.528,504 341.593,213	15.432
14	716.538,664 341.606,214	15	716.538,669 341.607,214	1.0
16	716.539,669 341.607,209	17	716.539,664 341.606,209	1.0
18	716.538,664 341.606,214	19	716.539,258 341.570,863	35.356
20	716.539,263 341.571,863	21	716.540,263 341.571,858	1.0
22	716.540,258 341.570,858	1	716.539,258 341.570,863	1.0

\*\* Lungimile segmentelor sunt determinate în planul de proiecție Stereo 70 și sunt rotunjite la 1 milimetru.

\*\*\* Distanța dintre puncte este formată din segmente cumulate ce sunt mai mici decât valoarea 1 milimetru.

Neutilizabil în Cămin Civil



**DATE DESPRE IMOBILUL NR. 2406**

Oficiul de Cadastru și Publicitate Imobiliară IALOMITA  
Biroul de Cadastru și Publicitate Imobiliară Slobozia

**A. Partea I. Descrierea imobilului**

TEREN Intravilan

Adresa: Loc. Movila, Str Vasile Alecsandri, Jud. Ialomita

Nr. Crt	Nr cadastral Nr. topografic	Suprafața* (mp)	Observații / Referințe
A1		1	Sector cadastral:5 Teren neimprejmuit;

**Construcții**

Crt	Nr cadastral Nr. topografic	Adresa	Observații / Referințe
A1.1		Loc. Movila, Str Vasile Alecsandri, Jud. Ialomita	Nr. niveluri:1; S. construita la sol:1 mp; S. construita desfasurata:1 mp; Constructii industriale si edilitare

**B. Partea II. Proprietari și acte**

Inscrieri privitoare la dreptul de proprietate și alte drepturi reale	Referințe
/	
Act Normativ nr. 123, din 10/07/2012 emis de PARLAMENTUL ROMANIEI;	
B1	A1, A1.1
Intabulare, drept de PROPRIETATE, dobandit prin Lege, cota actuala 1/1 1) STATUL ROMAN, CIF:9999999999999	

**C. Partea III. SARCINI .**

Inscrieri privind dezmembramintele dreptului de proprietate, drepturi reale de garanție și sarcini	Referințe
NU SUNT	

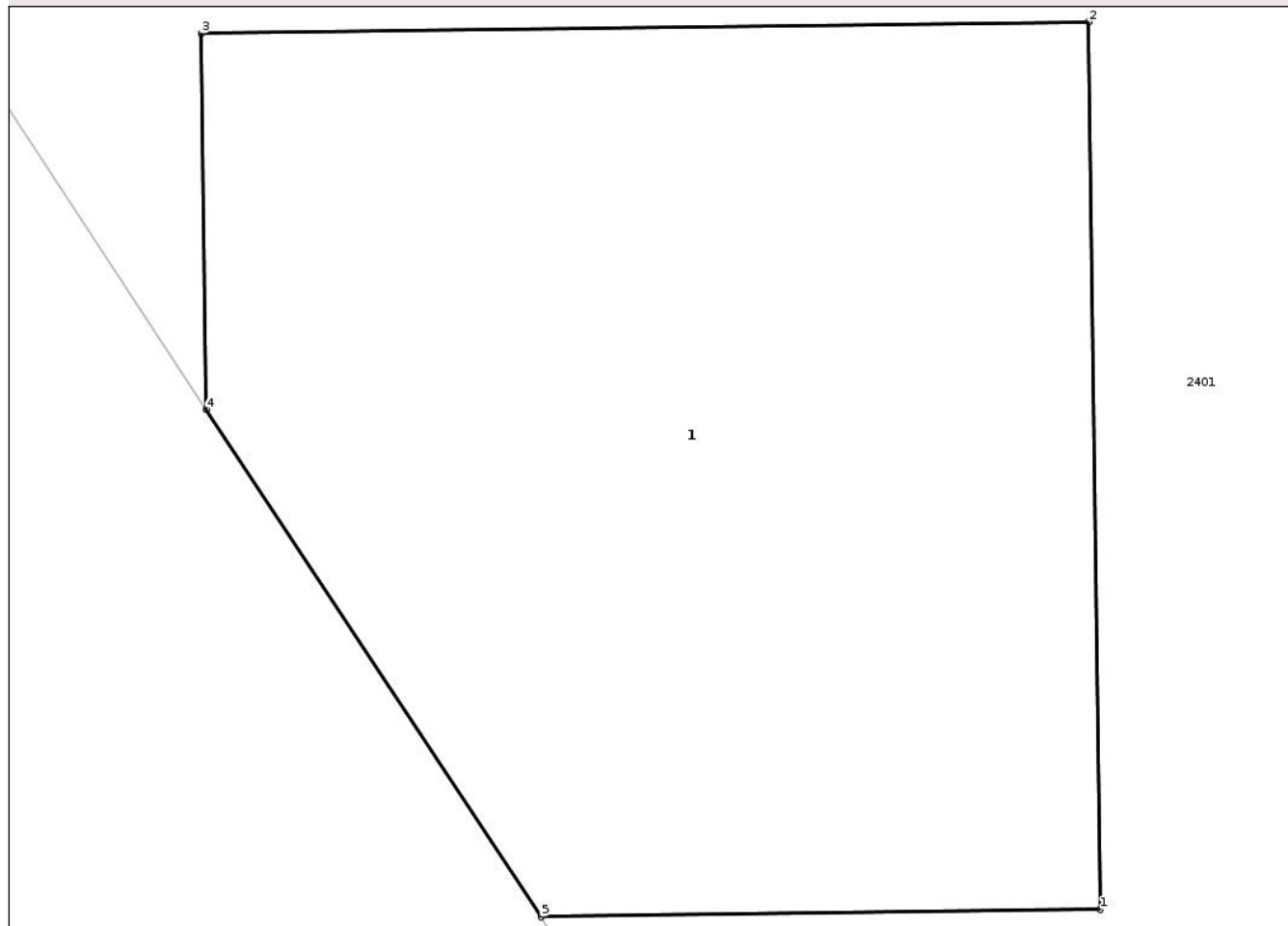
## Anexa Nr. 1 La Partea I

## Teren

Nr cadastral	Suprafața (mp)*	Observații / Referințe
	1	

\* Suprafața este determinată în planul de proiecție Stereo 70.

## DETALII LINIARE IMOBIL



## Date referitoare la teren

Crt	Categorie folosință	Intra vilan	Suprafața (mp)	Tarla	Parcelă	Nr. topo	Observații / Referințe
1	curti constructii	DA	1	-	1101/1	-	STALP BETON

## Date referitoare la construcții

Crt	Număr	Destinație construcție	Supraf. (mp)	Situație juridică	Observații / Referințe
A1.1		construcții industriale și edilitare	1	Cu acte	Nr. niveluri:1; S. construită la sol:1 mp; S. construită desfășurată:1 mp; Construcții industriale și edilitare

## Lungime Segmente

1) Valorile lungimilor segmentelor sunt obținute din proiecție în plan.

Punct început	X / Y	Punct sfârșit	X / Y	Lungime segment (** (m)
1	716.017,235 341.652,639	2	716.017,222 341.653,639	1.0
2	716.017,222 341.653,639	3	716.016,222 341.653,626	1.0
3	716.016,222 341.653,626	4	716.016,228 341.653,203	0.424

Punct început	X / Y	Punct sfârșit	X / Y	Lungime segment (** (m)
4	716.016,228 341.653,203	5	716.016,605 341.652,631	0.685
5	716.016,605 341.652,631	1	716.017,235 341.652,639	0.63

\*\* Lungimile segmentelor sunt determinate în planul de proiecție Stereo 70 și sunt rotunjite la 1 milimetru.

\*\*\* Distanța dintre puncte este formată din segmente cumulate ce sunt mai mici decât valoarea 1 milimetru.

Neutilizabil în Circuitul Civil



**DATE DESPRE IMOBILUL NR. 2407**

Oficiul de Cadastru și Publicitate Imobiliară IALOMITA  
Biroul de Cadastru și Publicitate Imobiliară Slobozia

**A. Partea I. Descrierea imobilului**

TEREN Intravilan

Adresa: Loc. Movila, Str Vasile Alecsandri, Jud. Ialomita

Nr. Crt	Nr cadastral Nr. topografic	Suprafața* (mp)	Observații / Referințe
A1		1	Sector cadastral:5 Teren neimprejmuit;

**Construcții**

Crt	Nr cadastral Nr. topografic	Adresa	Observații / Referințe
A1.1		Loc. Movila, Str Vasile Alecsandri, Jud. Ialomita	Nr. niveluri:1; S. construita la sol:1 mp; S. construita desfasurata:1 mp; Constructii industriale si edilitare

**B. Partea II. Proprietari și acte**

Inscrieri privitoare la dreptul de proprietate și alte drepturi reale		Referințe
/		
Act Normativ nr. 123, din 10/07/2012 emis de PARLAMENTUL ROMANIEI;		
B1	Intabulare, drept de PROPRIETATE, dobandit prin Lege, cota actuala 1/1 1) STATUL ROMAN, CIF:999999999999	A1, A1.1

**C. Partea III. SARCINI .**

Inscrieri privind dezmembramintele dreptului de proprietate, drepturi reale de garanție și sarcini	Referințe
NU SUNT	


## Anexa Nr. 1 La Partea I

## Teren

Nr cadastral	Suprafața (mp)*	Observații / Referințe
	1	

\* Suprafața este determinată în planul de proiecție Stereo 70.

## DETALII LINIARE IMOBIL



## Date referitoare la teren

Crt	Categorie folosință	Intra vilan	Suprafața (mp)	Tarla	Parcelă	Nr. topo	Observații / Referințe
1	curti constructii	DA	1	-	1101/2	-	STALP BETON

## Date referitoare la construcții

Crt	Număr	Destinație construcție	Supraf. (mp)	Situație juridică	Observații / Referințe
A1.1		construcții industriale și edilitare	1	Cu acte	Nr. niveluri:1; S. construita la sol:1 mp; S. construita desfasurata:1 mp; Construcții industriale și edilitare

## Lungime Segmente

1) Valorile lungimilor segmentelor sunt obținute din proiecție în plan.

Punct început	X / Y	Punct sfârșit	X / Y	Lungime segment (** (m)
1	716.054,057 341.653,629	2	716.054,051 341.652,629	1.0
2	716.054,051 341.652,629	3	716.055,051 341.652,624	1.0
3	716.055,051 341.652,624	4	716.055,055 341.653,624	1.0

Punct început	X / Y	Punct sfârșit	X / Y	Lungime segment (** (m)
4	716.055,055 341.653,624	1	716.054,057 341.653,629	0.999

\*\* Lungimile segmentelor sunt determinate în planul de proiecție Stereo 70 și sunt rotunjite la 1 milimetru.

\*\*\* Distanța dintre puncte este formată din segmente cumulate ce sunt mai mici decât valoarea 1 milimetru.

Neutilizabil în Circuitul Civil



**DATE DESPRE IMOBILUL NR. 2348**

Oficiul de Cadastru și Publicitate Imobiliară IALOMITA  
Biroul de Cadastru și Publicitate Imobiliară Slobozia

**A. Partea I. Descrierea imobilului**

TEREN Intravilan

Adresa: Loc. Movila, Str Vasile Alecsandri, Nr. 23, Jud. Ialomita

Nr. Crt	Nr cadastral Nr. topografic	Suprafața* (mp)	Observații / Referințe
A1		Din acte: 1.269 Masurata: 1.293	Sector cadastral:5 Teren imprejmuit;

**Construcții**

Crt	Nr cadastral Nr. topografic	Adresa	Observații / Referințe
A1.1		Loc. Movila, Str Vasile Alecsandri, Nr. 23, Jud. Ialomita	Nr. niveluri:1; S. construita la sol:76 mp; S. construita desfasurata:76 mp; Constructie locuinta
A1.2		Loc. Movila, Str Vasile Alecsandri, Nr. 23, Jud. Ialomita	Nr. niveluri:1; S. construita la sol:7 mp; S. construita desfasurata:7 mp; Anexa

**B. Partea II. Proprietari și acte**

Inscrieri privitoare la dreptul de proprietate și alte drepturi reale		Referințe
/		
Act Administrativ nr. 89260, din 03/08/1993 emis de CJSIPT IALOMITA;		
B1	Intabulare, drept de PROPRIETATE, dobandit prin Reconstituire, cota actuala 1/1 1) PALTANEA GHEORGHE	A1
Act Administrativ nr. 5701, din 12/12/2025 emis de PRIMARIA COMUNEI MOVILA;		
B2	Intabulare, drept de PROPRIETATE, dobandit prin Lege, cota actuala 1/1 1) PALTANEA GHEORGHE 2) PALTANEA ELENA	A1.1, A1.2

**C. Partea III. SARCINI .**

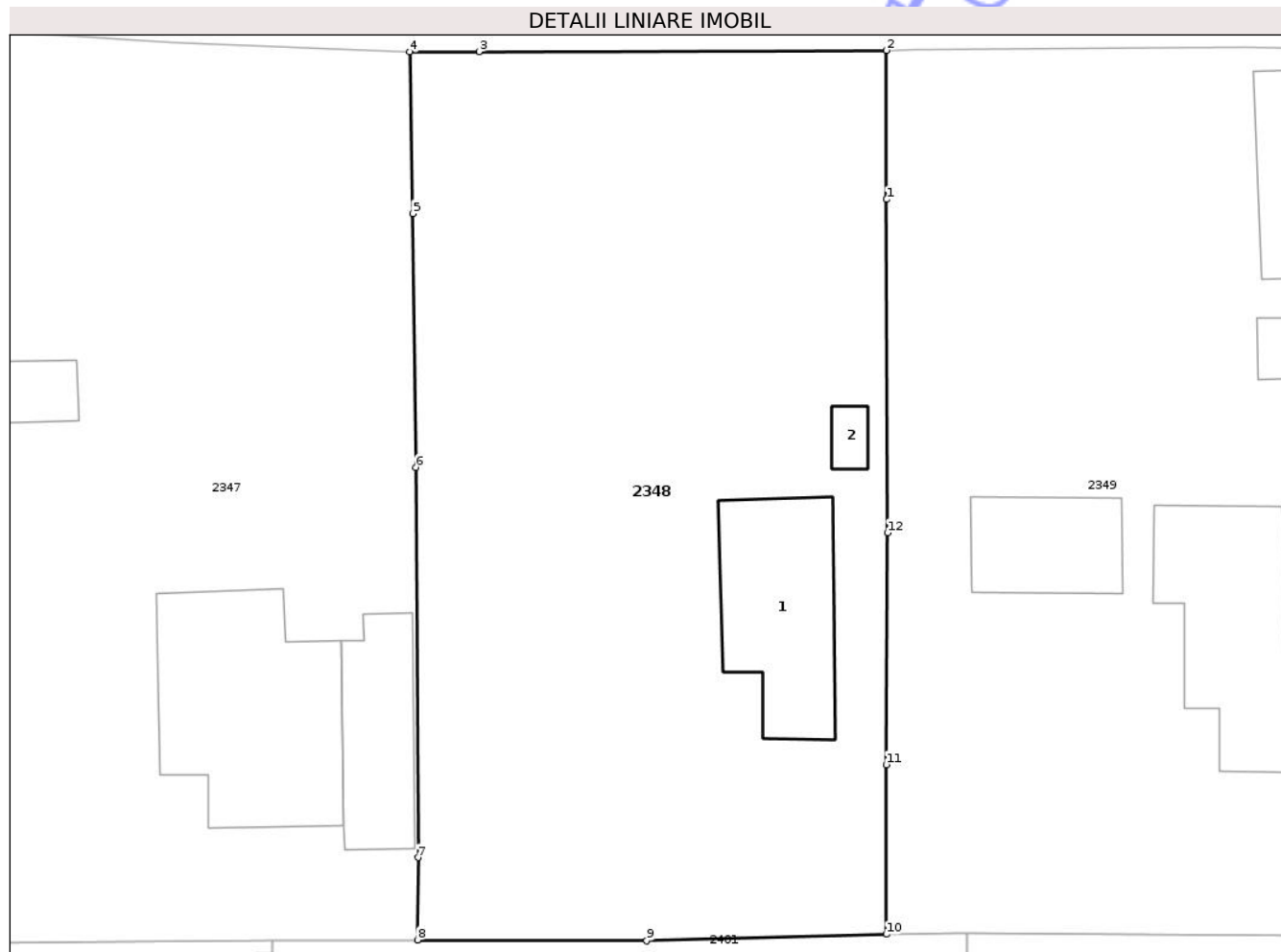
Inscrieri privind dezmembramintele dreptului de proprietate, drepturi reale de garanție și sarcini	Referințe
NU SUNT	

## Anexa Nr. 1 La Partea I

## Teren

Nr cadastral	Suprafața (mp)*	Observații / Referințe
	Din acte: 1.269 Masurata: 1.293	

\* Suprafața este determinată în planul de proiecție Stereo 70.



## Date referitoare la teren

Crt	Categorie folosință	Intra vilan	Suprafața (mp)	Tarla	Parcelă	Nr. topo	Observații / Referințe
1	curți constructii	DA	615	106	1066	-	
2	vie	DA	360	106	1065	-	
3	arabil	DA	190	106	1064/1	-	
4	arabil	DA	128	106	1067	-	

## Date referitoare la construcții

Crt	Număr	Destinație construcție	Supraf. (mp)	Situație juridică	Observații / Referințe
A1.1		construcții de locuințe	76	Cu acte	Nr. niveluri:1; S. construita la sol:76 mp; S. construita desfasurata:76 mp; Construcție locuința
A1.2		construcții anexa	7	Cu acte	Nr. niveluri:1; S. construita la sol:7 mp; S. construita desfasurata:7 mp; Anexa

## Lungime Segmente

1) Valorile lungimilor segmentelor sunt obținute din proiecție în plan.

Punct început	X / Y	Punct sfârșit	X / Y	Lungime segment (** (m)

Punct început	X / Y	Punct sfârşit	X / Y	Lungime segment (** (m)
1	716.354,928 341.695,57	2	716.354,927 341.703,847	8.278
2	716.354,927 341.703,847	3	716.332,297 341.703,777	22.631
3	716.332,297 341.703,777	4	716.328,439 341.703,765	3.858
4	716.328,439 341.703,765	5	716.328,6 341.694,788	8.979
5	716.328,6 341.694,788	6	716.328,775 341.680,677	14.112
6	716.328,775 341.680,677	7	716.328,895 341.659,0	21.677
7	716.328,895 341.659,0	8	716.328,857 341.654,416	4.585
8	716.328,857 341.654,416	9	716.341,601 341.654,372	12.744
9	716.341,601 341.654,372	10	716.354,917 341.654,733	13.321
10	716.354,917 341.654,733	11	716.354,915 341.664,163	9.43
11	716.354,915 341.664,163	12	716.354,983 341.677,044	12.88
12	716.354,983 341.677,044	1	716.354,928 341.695,57	18.526

\*\* Lungimile segmentelor sunt determinate în planul de proiecţie Stereo 70 şi sunt rotunjite la 1 milimetru.

\*\*\* Distanţa dintre puncte este formată din segmente cumulate ce sunt mai mici decât valoarea 1 milimetru.



**DATE DESPRE IMOBILUL NR. 2349**

Oficiul de Cadastru și Publicitate Imobiliară IALOMITA  
Biroul de Cadastru și Publicitate Imobiliară Slobozia

**A. Partea I. Descrierea imobilului**

TEREN Intravilan

Adresa: Loc. Movila, Str Vasile Alecsandri, Nr. 25, Jud. Ialomita

Nr. Crt	Nr cadastral Nr. topografic	Suprafața* (mp)	Observații / Referințe
A1		Din acte: 1.200 Masurata: 1.201	Sector cadastral:5 Teren imprejmuit;

**Construcții**

Crt	Nr cadastral Nr. topografic	Adresa	Observații / Referințe
A1.1		Loc. Movila, Str Vasile Alecsandri, Nr. 25, Jud. Ialomita	Nr. niveluri:1; S. construita la sol:86 mp; S. construita desfasurata:86 mp; Constructie locuinta
A1.2		Loc. Movila, Str Vasile Alecsandri, Nr. 25, Jud. Ialomita	Nr. niveluri:1; S. construita la sol:45 mp; S. construita desfasurata:45 mp; Anexa
A1.3		Loc. Movila, Str Vasile Alecsandri, Nr. 25, Jud. Ialomita	Nr. niveluri:1; S. construita la sol:8 mp; S. construita desfasurata:8 mp; Anexa
A1.4		Loc. Movila, Str Vasile Alecsandri, Nr. 25, Jud. Ialomita	Nr. niveluri:1; S. construita la sol:25 mp; S. construita desfasurata:25 mp; Anexa

**B. Partea II. Proprietari și acte**

Inscrieri privitoare la dreptul de proprietate și alte drepturi reale		Referințe
/		
Act Administrativ nr. 88836, din 31/08/1992 emis de CJSIPT IALOMITA;		
B1	Intabulare, drept de PROPRIETATE, dobandit prin Reconstituire, cota actuala 1/1 1) ION MARIA	A1
Act Administrativ nr. 5701, din 12/12/2025 emis de PRIMARIA COMUNEI MOVILA;		
B2	Intabulare, drept de PROPRIETATE, dobandit prin Lege, cota actuala 1/1 1) PORCICA ALEXANDRU	A1.1, A1.2, A1.3, A1.4

**C. Partea III. SARCINI .**

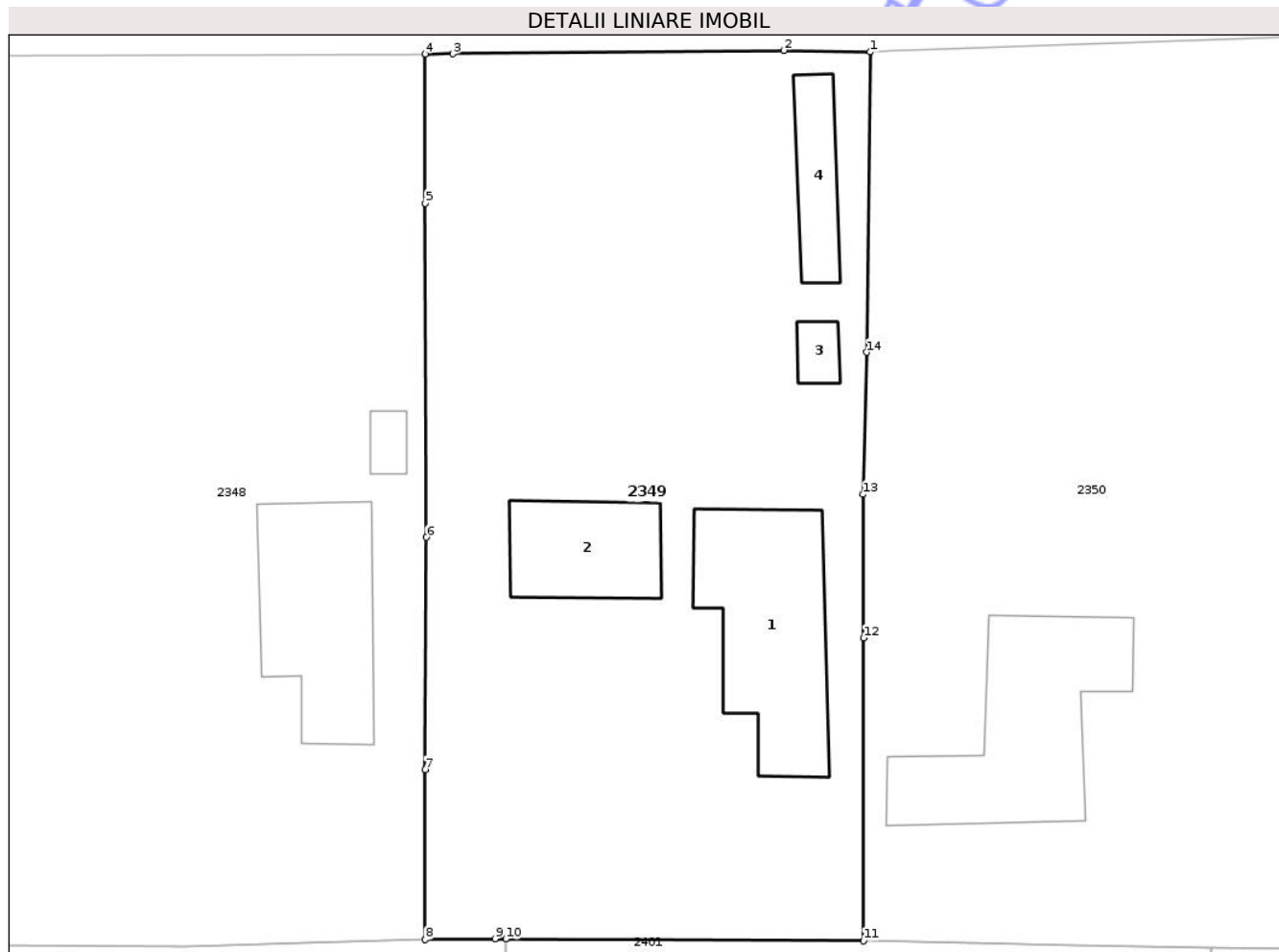
Inscrieri privind dezmembramintele dreptului de proprietate, drepturi reale de garanție și sarcini	Referințe
NU SUNT	

## Anexa Nr. 1 La Partea I

## Teren

Nr cadastral	Suprafața (mp)*	Observații / Referințe
	Din acte: 1.200 Masurata: 1.201	

\* Suprafața este determinată în planul de proiecție Stereo 70.



## Date referitoare la teren

Crt	Categorie folosință	Intra vilan	Suprafața (mp)	Tarla	Parcelă	Nr. topo	Observații / Referințe
1	curți constructii	DA	600	106	1070	-	
2	vie	DA	300	106	1069	-	
3	arabil	DA	301	106	1068	-	

## Date referitoare la construcții

Crt	Număr	Destinație construcție	Supraf. (mp)	Situație juridică	Observații / Referințe
A1.1		construcții de locuințe	86	Cu acte	Nr. niveluri:1; S. construita la sol:86 mp; S. construita desfasurata:86 mp; Construcție locuința
A1.2		construcții anexa	45	Cu acte	Nr. niveluri:1; S. construita la sol:45 mp; S. construita desfasurata:45 mp; Anexa
A1.3		construcții anexa	8	Cu acte	Nr. niveluri:1; S. construita la sol:8 mp; S. construita desfasurata:8 mp; Anexa
A1.4		construcții anexa	25	Cu acte	Nr. niveluri:1; S. construita la sol:25 mp; S. construita desfasurata:25 mp; Anexa

**Lungime Segmente**

1) Valorile lungimilor segmentelor sunt obținute din proiecție în plan.

Punct început	X / Y	Punct sfârșit	X / Y	Lungime segment (** (m)
1	716.379,607 341.703,965	2	716.374,805 341.704,048	4.803
2	716.374,805 341.704,048	3	716.356,472 341.703,863	18.335
3	716.356,472 341.703,863	4	716.354,927 341.703,847	1.544
4	716.354,927 341.703,847	5	716.354,928 341.695,57	8.278
5	716.354,928 341.695,57	6	716.354,983 341.677,044	18.526
6	716.354,983 341.677,044	7	716.354,915 341.664,163	12.88
7	716.354,915 341.664,163	8	716.354,917 341.654,733	9.43
8	716.354,917 341.654,733	9	716.358,785 341.654,772	3.868
9	716.358,785 341.654,772	10	716.359,388 341.654,768	0.603
10	716.359,388 341.654,768	11	716.379,236 341.654,662	19.849
11	716.379,236 341.654,662	12	716.379,239 341.671,457	16.795
12	716.379,239 341.671,457	13	716.379,19 341.679,426	7.97
13	716.379,19 341.679,426	14	716.379,423 341.687,308	7.885
14	716.379,423 341.687,308	1	716.379,607 341.703,965	16.658

\*\* Lungimile segmentelor sunt determinate în planul de proiecție Stereo 70 și sunt rotunjite la 1 milimetru.

\*\*\* Distanța dintre puncte este formată din segmente cumulate ce sunt mai mici decât valoarea 1 milimetru.



**DATE DESPRE IMOBILUL NR. 2351**

Oficiul de Cadastru și Publicitate Imobiliară IALOMITA  
Biroul de Cadastru și Publicitate Imobiliară Slobozia

**A. Partea I. Descrierea imobilului**

TEREN Intravilan

Adresa: Loc. Movila, Str Vasile Alecsandri, Nr. 29, Jud. Ialomita

Nr. Crt	Nr cadastral Nr. topografic	Suprafața* (mp)	Observații / Referințe
A1	20972	Din acte: 1.287 Masurata: 1.284	Sector cadastral:5 Teren imprejmuit;

**Construcții**

Crt	Nr cadastral Nr. topografic	Adresa	Observații / Referințe
A1.1	20972-C1	Loc. Movila, Str Vasile Alecsandri, Nr. 29, Jud. Ialomita	Nr. niveluri:1; S. construita la sol:123 mp; S. construita desfasurata:123 mp; LOCUINTA PARTER - FUNDATIE BETON, ZIDARIE CARAMIDA, ACOPERIS TIGLA. NU DETINE LIFT, NU DETINE CERTIFICAT DE PERFORMANTA ENERGETICA. ANUL CONSTRUIRII 1931 .
A1.2	20972-C2	Loc. Movila, Str Vasile Alecsandri, Nr. 29, Jud. Ialomita	Nr. niveluri:1; S. construita la sol:17 mp; S. construita desfasurata:17 mp; GRAJD - FUNDATIE BETON, ZIDARIE CHIRPICI, ACOPERIS PLACI AZBOCIMENT. NU DETINE LIFT, NU DETINE CERTIFICAT DE PERFORMANTA ENERGETICA. ANUL CONSTRUIRII 1931 .

**B. Partea II. Proprietari și acte**

Inscrieri privitoare la dreptul de proprietate și alte drepturi reale		Referințe
<b>121686 / 10/09/2021</b>		
Act Notarial nr. 963, din 06/09/2021 emis de Dinca Mirela Luminita;		
B2	Intabulare, drept de PROPRIETATE donatie, dobandit prin Conventie, cota actuala 1/1, cota initiala 1/1 1) BABII ILEANA-CAMI, casatorita, bun propriu	A1, A1.1, A1.2

**C. Partea III. SARCINI .**

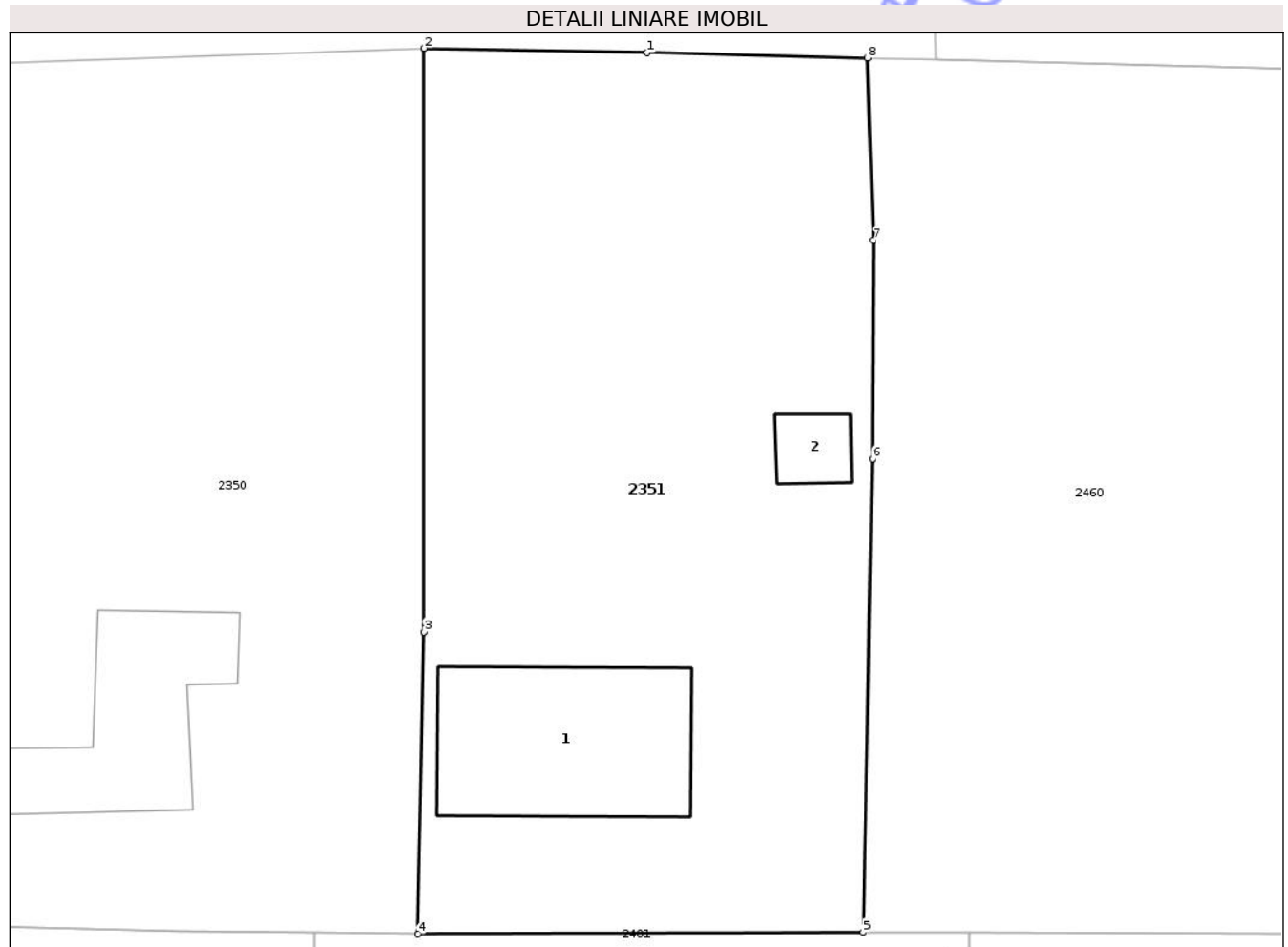
Inscrieri privind dezmembramintele dreptului de proprietate, drepturi reale de garanție și sarcini	Referințe
NU SUNT	

## Anexa Nr. 1 La Partea I

## Teren

Nr cadastral	Suprafața (mp)*	Observații / Referințe
20972	Din acte: 1.287 Masurata: 1.284	

\* Suprafața este determinată în planul de proiecție Stereo 70.



## Date referitoare la teren

Crt	Categorie folosință	Intra vilan	Suprafața (mp)	Tarla	Parcelă	Nr. topo	Observații / Referințe
1	curți constructii	DA	788	106	1077,1078,1079	-	
2	arabil	DA	496	106	1077,1078,1079	-	

## Date referitoare la construcții

Crt	Număr	Destinație construcție	Supraf. (mp)	Situație juridică	Observații / Referințe
A1.1	20972-C1	construcții de locuințe	123	Cu acte	Nr. niveluri:1; S. construita la sol:123 mp; S. construita desfasurata:123 mp; LOCUINTA PARTER - FUNDATIE BETON, ZIDARIE CARAMIDA, ACOPERIS TIGLA. NU DETINE LIFT, NU DETINE CERTIFICAT DE PERFORMANTA ENERGETICA. ANUL CONSTRUIRII 1931 .
A1.2	20972-C2	construcții anexa	17	Cu acte	Nr. niveluri:1; S. construita la sol:17 mp; S. construita desfasurata:17 mp; GRAJD - FUNDATIE BETON, ZIDARIE CHIRPICI, ACOPERIS PLACI AZBOCIMENT. NU DETINE LIFT, NU DETINE CERTIFICAT DE PERFORMANTA ENERGETICA. ANUL CONSTRUIRII 1931 .

## Lungime Segmente

1) Valorile lungimilor segmentelor sunt obținute din proiecție în plan.

Punct început	X / Y	Punct sfârșit	X / Y	Lungime segment (** (m)
1	716.417,562 341.704,613	2	716.404,802 341.704,85	12.762
2	716.404,802 341.704,85	3	716.404,799 341.671,491	33.36
3	716.404,799 341.671,491	4	716.404,446 341.654,225	17.269
4	716.404,446 341.654,225	5	716.429,903 341.654,32	25.458
5	716.429,903 341.654,32	6	716.430,418 341.681,389	27.074
6	716.430,418 341.681,389	7	716.430,478 341.693,879	12.49
7	716.430,478 341.693,879	8	716.430,144 341.704,3	10.426
8	716.430,144 341.704,3	1	716.417,562 341.704,613	12.586

\*\* Lungimile segmentelor sunt determinate în planul de proiecție Stereo 70 și sunt rotunjite la 1 milimetru.

\*\*\* Distanța dintre puncte este formată din segmente cumulate ce sunt mai mici decât valoarea 1 milimetru.





## DATE DESPRE IMOBILUL NR. 2353

Oficiul de Cadastru și Publicitate Imobiliară IALOMITA  
Biroul de Cadastru și Publicitate Imobiliară Slobozia

## A. Partea I. Descrierea imobilului

TEREN Intravilan

Adresa: Loc. Movila, Str Vasile Alecsandri, Nr. 35, Jud. Ialomita

Nr. Crt	Nr cadastral Nr. topografic	Suprafața* (mp)	Observații / Referințe
A1	20726	Din acte: 1.300 Masurata: 1.268	Sector cadastral:5 Teren imprejmuit;

## Construcții

Crt	Nr cadastral Nr. topografic	Adresa	Observații / Referințe
A1.1	20726-C1	Loc. Movila, Str Vasile Alecsandri, Nr. 35, Jud. Ialomita	Nr. niveluri:1; S. construita la sol:89 mp; S. construita desfasurata:89 mp; Scd.= 89 mp - Casa de locuit, An construire: 1960;Construita din chirpici, acoperita cu tabla+tigla;Nu detine Certificat de performanta energetica, fara lift
A1.2	20726-C2	Loc. Movila, Str Vasile Alecsandri, Nr. 35, Jud. Ialomita	Nr. niveluri:1; S. construita la sol:65 mp; S. construita desfasurata:65 mp; Supr. dsf = 65mp - Anexa ;Construita din chirpici, acoperita cu placi azbo;Nu detine Certificat de performanta energetica, fara lift
A1.3		Loc. Movila, Str Vasile Alecsandri, Nr. 35, Jud. Ialomita	Nr. niveluri:1; S. construita la sol:36 mp; S. construita desfasurata:36 mp; Anexa

## B. Partea II. Proprietari și acte

Inscrieri privitoare la dreptul de proprietate și alte drepturi reale	Referințe	
<b>32616 / 27/05/2013</b>		
Inscris Sub Semnatura Privata nr. 0, din 27/05/2013 emis de ZLATEE ECATERINA;		
B7	Se noteaza indreptarea erorii materiale strecurata numai in incheierea nr.61146/19.12.2012, in sensul ca se radiaza mentiunea inscrisa eronat in aceasta incheiere: „se noteaza respingerea cererii inaintata de FASOLE TUDORA cu privire la intabularea dreptului de proprietate asupra imobilului teren Cc, A, intravilan in suprafata de 1286 mp (1300 mp din act) și constructiile C1,C2, situat in loc. Movila, Tarla 106, parcela 1081-1084, jud. Ialomita.'	A1, A1.1
<b>34155 / 31/05/2013</b>		
Act Administrativ nr. 32616, din 27/05/2013 emis de OCPI IALOMITA (act administrativ nr. 17/20-12-1991 emis de PRIMARIA MOVILA; act administrativ nr. 2805/10-10-2012 emis de PRIMARIA MOVILA; act notarial nr. 793/29-05-2013 emis de BNP TOMA ANICA; act administrativ nr. 1374/27-05-2013 emis de PRIMARIA MOVILA);		
B8	se noteaza respingerea cererii inaintata de Zlatef Ecaterina, cu privire la actualizare date imobil si indreptare eroare materiala .	A1
<b>46499 / 06/08/2013</b>		
Act Notarial nr. 1060, din 18/07/2013 emis de TOMA ANICA;		
B11	se noteaza certificatul de nomenclatura stradala cu privire la adresa imobilului de la A1,A1.1, aceasta fiind str.VASILE ALECSANDRI nr.35.	A1, A1.1
<b>81589 / 27/08/2020</b>		
Hotărare Judecatoreasca nr. 1246, din 15/11/2019 emis de Judecătoria Fetești (act notarial nr FN din 27.08.2020, emis de Toma Anica);		
B12	se noteaza schimbarea numelui proprietarii tabulare de sub B5, B10.1, B11.1, din Zlatef in BURTEL.	A1, A1.1
<b>95615 / 02/10/2020</b>		
Act Notarial nr. 1747, din 29/09/2020 emis de Toma Anica (hotarare judecatoreasca nr 1246 din 15.11.2019, emis de JUDECATORIA FETESTI);		
B15	Se noteaza din oficiu indreptarea erorii materiale strecurata in incheierea nr.81589/2020 si in prezenta carte funciara cu privire la omisiunea intabularii dreptului de proprietate asupra cotei de 2/8 din constructie in favoarea numitei Burtel Ecaterina conform sentintei civile nr.1246/15.11.2019	A1, A1.1
B17	Intabulare, drept de PROPRIETATEcumparare, dobandit prin Conventie, cota actuala 1/2, cota initiala 1/1 1) JERCAN ION	A1, A1.1
<b>110679 / 30/10/2020</b>		

Inscrieri privitoare la dreptul de proprietate și alte drepturi reale		Referințe
Hotarare Judecatoreasca nr. 1246, din 15/11/2019 emis de JUDECATORIA FETESTI;		
B18	Se noteaza respingerea cererii inaintate de Judecatoria Fetesti cu privire la notarea sentintei civile nr 1246/15.11.2019 pronuntata in dosarul 422/229/2019	A1, A1.1
<b>14431 / 02/02/2023</b>		
Act Notarial nr. CM NR 8, din 31/01/2023 emis de Bratu Daniel Dumitru;		
B19	Intabulare, drept de PROPRIETATE, dobandit prin Succesiune, cota actuala 1/8, cota initiala 1/8 1) JERCAN ION	A1, A1.1
B20	Intabulare, drept de PROPRIETATE, dobandit prin Succesiune, cota actuala 3/8, cota initiala 3/8 1) JERCAN CĂTĂLIN	A1, A1.1
/		
Act Administrativ nr. 5701, din 12/12/2025 emis de PRIMARIA COMUNEI MOVILA;		
B21	Intabulare, drept de PROPRIETATE, dobandit prin Lege, cota actuala 1/1 1) JERCAN ION 2) JERCAN CĂTĂLIN	A1.2, A1.3

### C. Partea III. SARCINI

Inscrieri privind dezmembramintele dreptului de proprietate, drepturi reale de garanție și sarcini		Referințe
<b>81589 / 27/08/2020</b>		
Hotarare Judecatoreasca nr. 1246, din 15/11/2019 emis de Judecătoria Fetești (act notarial nr FN din 27.08.2020, emis de Toma Anica);		
C2	se radiaza ipoteca legala inregistrata la C1 cu incheierea nr.46499 din 06.08.2013.	A1, A1.1

## Anexa Nr. 1 La Partea I

## Teren

Nr cadastral	Suprafața (mp)*	Observații / Referințe
20726	Din acte: 1.300 Masurata: 1.268	

\* Suprafața este determinată în planul de proiecție Stereo 70.



## Date referitoare la teren

Crt	Categorie folosință	Intra vilan	Suprafața (mp)	Tarla	Parcelă	Nr. topo	Observații / Referințe
1	curți constructii	DA	656	106	1081-1084	-	
2	arabil	DA	612	106	1081-1084	-	

## Date referitoare la construcții

Crt	Număr	Destinație construcție	Supraf. (mp)	Situație juridică	Observații / Referințe
A1.1	20726-C1	construcții de locuințe	89	Cu acte	Nr. niveluri:1; S. construita la sol:89 mp; S. construita desfasurata:89 mp; Scd.= 89 mp - Casa de locuit, An construire: 1960;Construita din chirpici, acoperita cu tabla+tigla;Nu detine Certificat de performanta energetica, fara lift
A1.2	20726-C2	construcții anexa	65	Cu acte	Nr. niveluri:1; S. construita la sol:65 mp; S. construita desfasurata:65 mp; Supr. dsf = 65mp - Anexa ;Construita din chirpici, acoperita cu placi azbo;Nu detine Certificat de performanta energetica, fara lift
A1.3		construcții anexa	36	Cu acte	Nr. niveluri:1; S. construita la sol:36 mp; S. construita desfasurata:36 mp; Anexa

## Lungime Segmente

1) Valorile lungimilor segmentelor sunt obţinute din proiecţie în plan.

Punct început	X / Y	Punct sfârşit	X / Y	Lungime segment (** (m)
1	716.505,433 341.703,536	2	716.491,807 341.703,544	13.627
2	716.491,807 341.703,544	3	716.481,786 341.703,445	10.021
3	716.481,786 341.703,445	4	716.479,813 341.703,431	1.972
4	716.479,813 341.703,431	5	716.479,84 341.672,711	30.72
5	716.479,84 341.672,711	6	716.479,792 341.654,207	18.504
6	716.479,792 341.654,207	7	716.505,453 341.654,193	25.662
7	716.505,453 341.654,193	8	716.505,566 341.674,849	20.656
8	716.505,566 341.674,849	9	716.505,536 341.699,746	24.897
9	716.505,536 341.699,746	1	716.505,433 341.703,536	3.791

\*\* Lungimile segmentelor sunt determinate în planul de proiecţie Stereo 70 şi sunt rotunjite la 1 milimetru.

\*\*\* Distanţa dintre puncte este formată din segmente cumulate ce sunt mai mici decât valoarea 1 milimetru.

**DATE DESPRE IMOBILUL NR. 2354**

Oficiul de Cadastru și Publicitate Imobiliară IALOMITA  
Biroul de Cadastru și Publicitate Imobiliară Slobozia

**A. Partea I. Descrierea imobilului**

TEREN Intravilan

Adresa: Loc. Movila, Str Vasile Alecsandri, Nr. 37, Jud. Ialomita

Nr. Crt	Nr cadastral Nr. topografic	Suprafața* (mp)	Observații / Referințe
A1		Din acte: 1.200 Masurata: 1.247	Sector cadastral:5 Teren imprejmuit;

**B. Partea II. Proprietari și acte**

Inscrieri privitoare la dreptul de proprietate și alte drepturi reale		Referințe
/		
Act Administrativ nr. 88993, din 07/12/1992 emis de CJSIPT IALOMITA;		
B1	Intabulare, drept de PROPRIETATE, dobandit prin Reconstituire, cota actuala 1/1 1) CIOBANU ION	A1

**C. Partea III. SARCINI .**

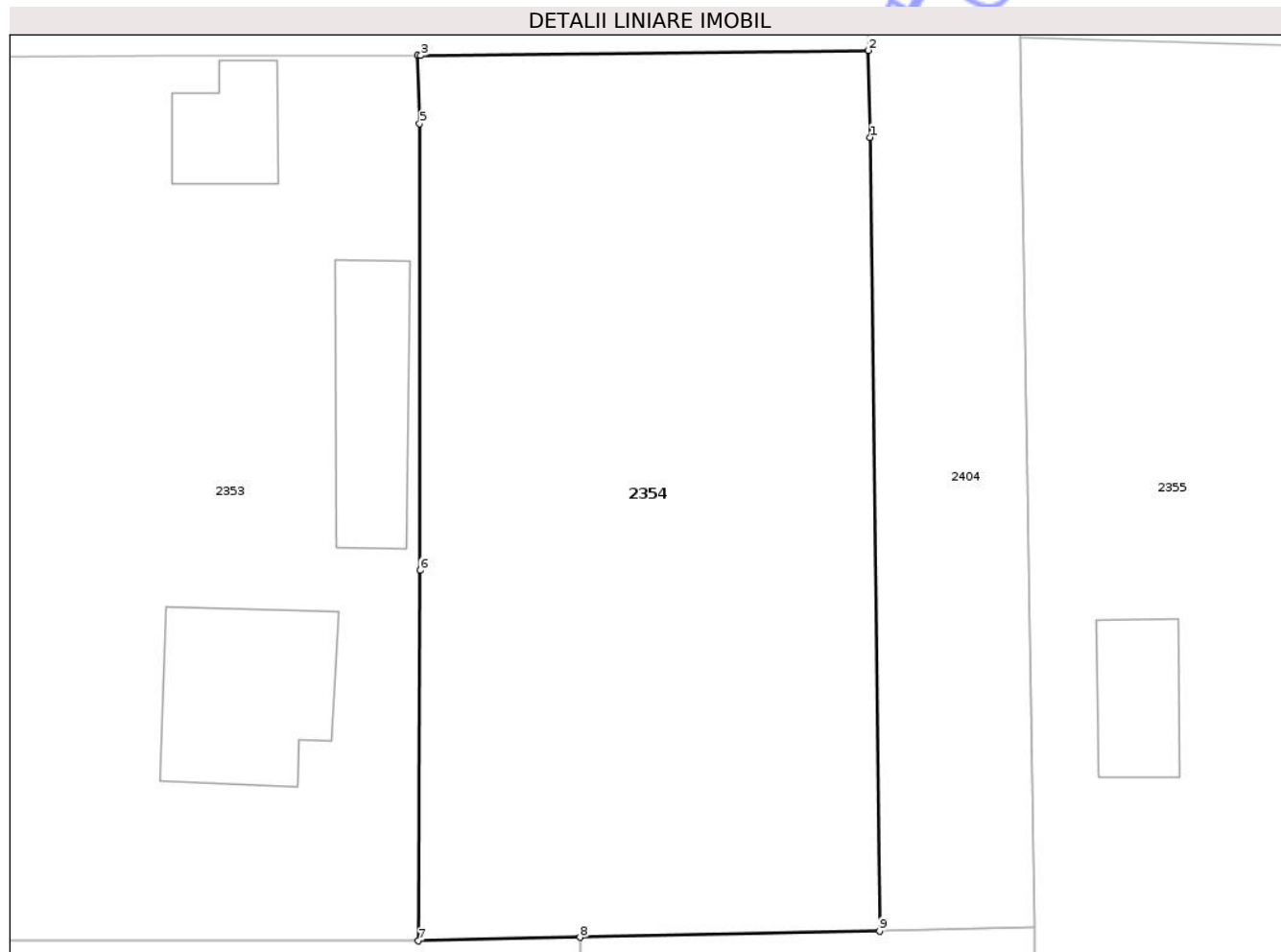
Inscrieri privind dezmembramintele dreptului de proprietate, drepturi reale de garanție și sarcini	Referințe
NU SUNT	

## Anexa Nr. 1 La Partea I

## Teren

Nr cadastral	Suprafața (mp)*	Observații / Referințe
	Din acte: 1.200 Masurata: 1.247	

\* Suprafața este determinată în planul de proiecție Stereo 70.



## Date referitoare la teren

Crt	Categorie folosință	Intra vilan	Suprafața (mp)	Tarla	Parcelă	Nr. topo	Observații / Referințe
1	arabil	DA	1.247	106	1085/1	-	

## Lungime Segmente

1) Valorile lungimilor segmentelor sunt obținute din proiecție în plan.

Punct început	X / Y	Punct sfârșit	X / Y	Lungime segment (** (m)
1	716.530,639 341.698,982	2	716.530,544 341.703,827	4.846
2	716.530,544 341.703,827	3	716.505,596 341.703,538	24.95
3	716.505,596 341.703,538	4	716.505,433 341.703,536	0.162
4	716.505,433 341.703,536	5	716.505,536 341.699,746	3.791
5	716.505,536 341.699,746	6	716.505,566 341.674,849	24.897

Punct început	X / Y	Punct sfârșit	X / Y	Lungime segment (** (m)
6	716.505,566 341.674,849	7	716.505,453 341.654,193	20.656
7	716.505,453 341.654,193	8	716.514,471 341.654,39	9.02
8	716.514,471 341.654,39	9	716.531,171 341.654,753	16.704
9	716.531,171 341.654,753	1	716.530,639 341.698,982	44.233

\*\* Lungimile segmentelor sunt determinate în planul de proiecție Stereo 70 și sunt rotunjite la 1 milimetru.

\*\*\* Distanța dintre puncte este formată din segmente cumulate ce sunt mai mici decât valoarea 1 milimetru.

Neutilizabil în Circuitul Civil



**DATE DESPRE IMOBILUL NR. 2355**

Oficiul de Cadastru și Publicitate Imobiliară IALOMITA  
Biroul de Cadastru și Publicitate Imobiliară Slobozia

**A. Partea I. Descrierea imobilului**

TEREN Intravilan

Adresa: Loc. Movila, Str Vasile Alecsandri, Nr. 39, Jud. Ialomita

Nr. Crt	Nr cadastral Nr. topografic	Suprafața* (mp)	Observații / Referințe
A1		1.381	Sector cadastral:5 Teren împrejmuit;

**Construcții**

Crt	Nr cadastral Nr. topografic	Adresa	Observații / Referințe
A1.1		Loc. Movila, Str Vasile Alecsandri, Nr. 39, Jud. Ialomita	Nr. niveluri:1; S. construita la sol:40 mp; S. construita desfasurata:40 mp; Constructie locuinta

**B. Partea II. Proprietari și acte**

Inscrieri privitoare la dreptul de proprietate și alte drepturi reale		Referințe
/		
Act Administrativ nr. 89270, din 03/08/1993 emis de CJSIPT IALOMITA;		
B1	Intabulare, drept de PROPRIETATE, dobandit prin Reconstituire, cota actuala 1/1 1) MUSTATIA ANGELA	A1
Act Administrativ nr. 5701, din 12/12/2025 emis de PRIMARIA COMUNEI MOVILA;		
B2	Intabulare, drept de PROPRIETATE, dobandit prin Lege, cota actuala 1/1 1) MUSTATIA ANGELA	A1.1

**C. Partea III. SARCINI .**

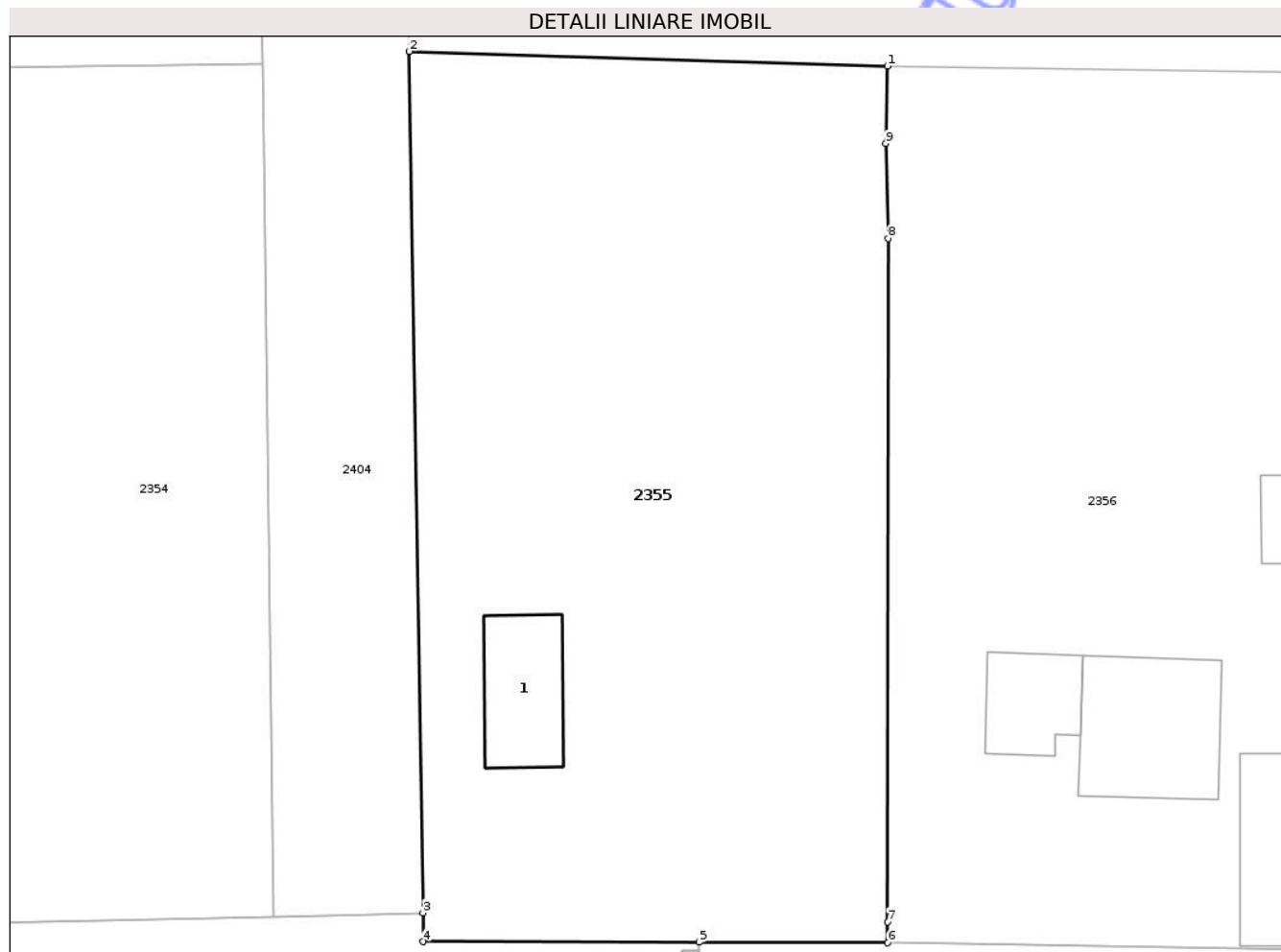
Inscrieri privind dezmembramintele dreptului de proprietate, drepturi reale de garanție și sarcini	Referințe
NU SUNT	

## Anexa Nr. 1 La Partea I

## Teren

Nr cadastral	Suprafața (mp)*	Observații / Referințe
	1.381	

\* Suprafața este determinată în planul de proiecție Stereo 70.



## Date referitoare la teren

Crt	Categorie folosință	Intravilan	Suprafața (mp)	Tarla	Parcelă	Nr. topo	Observații / Referințe
1	curți constructii	DA	455	106	1090	-	
2	arabil	DA	926	106	1088-1089-1091	-	

## Date referitoare la construcții

Crt	Număr	Destinație construcție	Supraf. (mp)	Situație juridică	Observații / Referințe
A1.1		construcții de locuințe	40	Cu acte	Nr. niveluri:1; S. construita la sol:40 mp; S. construita desfasurata:40 mp; Construcție locuința

## Lungime Segmente

1) Valorile lungimilor segmentelor sunt obținute din proiecție în plan.

Punct început	X / Y	Punct sfârșit	X / Y	Lungime segment (** (m)
1	716.566,565 341.703,696	2	716.539,008 341.704,539	27.569
2	716.539,008 341.704,539	3	716.539,797 341.654,949	49.596

Punct început	X / Y	Punct sfârșit	X / Y	Lungime segment (** (m)
3	716.539,797 341.654,949	4	716.539,823 341.653,294	1.655
4	716.539,823 341.653,294	5	716.555,72 341.653,258	15.898
5	716.555,72 341.653,258	6	716.566,594 341.653,234	10.874
6	716.566,594 341.653,234	7	716.566,564 341.654,439	1.205
7	716.566,564 341.654,439	8	716.566,613 341.693,774	39.335
8	716.566,613 341.693,774	9	716.566,475 341.699,244	5.472
9	716.566,475 341.699,244	1	716.566,565 341.703,696	4.453

\*\* Lungimile segmentelor sunt determinate în planul de proiecție Stereo 70 și sunt rotunjite la 1 milimetru.

\*\*\* Distanța dintre puncte este formată din segmente cumulate ce sunt mai mici decât valoarea 1 milimetru.



**DATE DESPRE IMOBILUL NR. 2409**

Oficiul de Cadastru și Publicitate Imobiliară IALOMITA  
Biroul de Cadastru și Publicitate Imobiliară Slobozia

**A. Partea I. Descrierea imobilului**

TEREN Intravilan

Adresa: Loc. Movila, Str Vasile Alecsandri, Jud. Ialomita

Nr. Crt	Nr cadastral Nr. topografic	Suprafața* (mp)	Observații / Referințe
A1		1	Sector cadastral:5 Teren neimprejmuit;

**Construcții**

Crt	Nr cadastral Nr. topografic	Adresa	Observații / Referințe
A1.1		Loc. Movila, Str Vasile Alecsandri, Jud. Ialomita	Nr. niveluri:1; S. construita la sol:1 mp; S. construita desfasurata:1 mp; Constructii industriale si edilitare

**B. Partea II. Proprietari și acte**

Inscrieri privitoare la dreptul de proprietate și alte drepturi reale		Referințe
/		
Act Normativ nr. 123, din 10/07/2012 emis de PARLAMENTUL ROMANIEI;		
B1	Intabulare, drept de PROPRIETATE, dobandit prin Lege, cota actuala 1/1 1) STATUL ROMAN, CIF:9999999999999	A1, A1.1

**C. Partea III. SARCINI .**

Inscrieri privind dezmembramintele dreptului de proprietate, drepturi reale de garanție și sarcini	Referințe
NU SUNT	


## Anexa Nr. 1 La Partea I

## Teren

Nr cadastral	Suprafața (mp)*	Observații / Referințe
	1	

\* Suprafața este determinată în planul de proiecție Stereo 70.

## DETALII LINIARE IMOBIL



## Date referitoare la teren

Crt	Categorie folosință	Intra vilan	Suprafața (mp)	Tarla	Parcelă	Nr. topo	Observații / Referințe
1	curti constructii	DA	1	-	1101/4	-	STALP BETON

## Date referitoare la construcții

Crt	Număr	Destinație construcție	Supraf. (mp)	Situație juridică	Observații / Referințe
A1.1		construcții industriale și edilitare	1	Cu acte	Nr. niveluri:1; S. construita la sol:1 mp; S. construita desfasurata:1 mp; Construcții industriale și edilitare

## Lungime Segmente

1) Valorile lungimilor segmentelor sunt obținute din proiecție în plan.

Punct început	X / Y	Punct sfârșit	X / Y	Lungime segment (** (m)
1	716.130,449 341.653,62	2	716.130,443 341.652,62	1.0
2	716.130,443 341.652,62	3	716.131,443 341.652,615	1.0
3	716.131,443 341.652,615	4	716.131,448 341.653,615	1.0

Punct început	X / Y	Punct sfârşit	X / Y	Lungime segment (** (m)
4	716.131,448 341.653,615	1	716.130,449 341.653,62	0.999

\*\* Lungimile segmentelor sunt determinate în planul de proiecţie Stereo 70 şi sunt rotunjite la 1 milimetru.

\*\*\* Distanţa dintre puncte este formată din segmente cumulate ce sunt mai mici decât valoarea 1 milimetru.

Neutilizabil în Circuitul Civil



**DATE DESPRE IMOBILUL NR. 2413**

Oficiul de Cadastru și Publicitate Imobiliară IALOMITA  
Biroul de Cadastru și Publicitate Imobiliară Slobozia

**A. Partea I. Descrierea imobilului**

TEREN Intravilan

Adresa: Loc. Movila, Str Vasile Alecsandri, Jud. Ialomita

Nr. Crt	Nr cadastral Nr. topografic	Suprafața* (mp)	Observații / Referințe
A1		1	Sector cadastral:5 Teren neimprejmuit;

**Construcții**

Crt	Nr cadastral Nr. topografic	Adresa	Observații / Referințe
A1.1		Loc. Movila, Str Vasile Alecsandri, Jud. Ialomita	Nr. niveluri:1; S. construita la sol:1 mp; S. construita desfasurata:1 mp; Constructii industriale si edilitare

**B. Partea II. Proprietari și acte**

Inscrieri privitoare la dreptul de proprietate și alte drepturi reale		Referințe
/		
Act Normativ nr. 123, din 10/07/2012 emis de PARLAMENTUL ROMANIEI;		
B1	Intabulare, drept de PROPRIETATE, dobandit prin Lege, cota actuala 1/1 1) STATUL ROMAN, CIF:9999999999999	A1, A1.1

**C. Partea III. SARCINI .**

Inscrieri privind dezmembramintele dreptului de proprietate, drepturi reale de garanție și sarcini	Referințe
NU SUNT	


## Anexa Nr. 1 La Partea I

## Teren

Nr cadastral	Suprafața (mp)*	Observații / Referințe
	1	

\* Suprafața este determinată în planul de proiecție Stereo 70.

## DETALII LINIARE IMOBIL



## Date referitoare la teren

Crt	Categorie folosință	Intra vilan	Suprafața (mp)	Tarla	Parcelă	Nr. topo	Observații / Referințe
1	curti constructii	DA	1	-	1101/8	-	STALP BETON

## Date referitoare la construcții

Crt	Număr	Destinație construcție	Supraf. (mp)	Situație juridică	Observații / Referințe
A1.1		construcții industriale și edilitare	1	Cu acte	Nr. niveluri:1; S. construita la sol:1 mp; S. construita desfasurata:1 mp; Construcții industriale și edilitare

## Lungime Segmente

1) Valorile lungimilor segmentelor sunt obținute din proiecție în plan.

Punct început	X / Y	Punct sfârșit	X / Y	Lungime segment (** (m)
1	716.278,44 341.653,582	2	716.278,435 341.652,582	1.0
2	716.278,435 341.652,582	3	716.279,435 341.652,577	1.0
3	716.279,435 341.652,577	4	716.279,439 341.653,577	1.0

Punct început	X / Y	Punct sfârşit	X / Y	Lungime segment (** (m)
4	716.279,439 341.653,577	1	716.278,44 341.653,582	0.999

\*\* Lungimile segmentelor sunt determinate în planul de proiecţie Stereo 70 şi sunt rotunjite la 1 milimetru.

\*\*\* Distanţa dintre puncte este formată din segmente cumulate ce sunt mai mici decât valoarea 1 milimetru.

Neutilizabil în Circuitul Civil



**DATE DESPRE IMOBILUL NR. 2414**

Oficiul de Cadastru și Publicitate Imobiliară IALOMITA  
Biroul de Cadastru și Publicitate Imobiliară Slobozia

**A. Partea I. Descrierea imobilului**

TEREN Intravilan

Adresa: Loc. Movila, Str Vasile Alecsandri, Jud. Ialomita

Nr. Crt	Nr cadastral Nr. topografic	Suprafața* (mp)	Observații / Referințe
A1		1	Sector cadastral:5 Teren neimprejmuit;

**Construcții**

Crt	Nr cadastral Nr. topografic	Adresa	Observații / Referințe
A1.1		Loc. Movila, Str Vasile Alecsandri, Jud. Ialomita	Nr. niveluri:1; S. construita la sol:1 mp; S. construita desfasurata:1 mp; Constructii industriale si edilitare

**B. Partea II. Proprietari și acte**

Inscrieri privitoare la dreptul de proprietate și alte drepturi reale	Referințe
/	
Act Normativ nr. 123, din 10/07/2012 emis de PARLAMENTUL ROMANIEI;	
B1	A1, A1.1
Intabulare, drept de PROPRIETATE, dobandit prin Lege, cota actuala 1/1 1) STATUL ROMAN, CIF:9999999999999	

**C. Partea III. SARCINI .**

Inscrieri privind dezmembramintele dreptului de proprietate, drepturi reale de garanție și sarcini	Referințe
NU SUNT	


## Anexa Nr. 1 La Partea I

## Teren

Nr cadastral	Suprafaţa (mp)*	Observaţii / Referinţe
	1	

\* Suprafaţa este determinată în planul de proiecţie Stereo 70.

## DETALII LINIARE IMOBIL



## Date referitoare la teren

Crt	Categorie folosinţă	Intra vilan	Suprafaţa (mp)	Tarla	Parcelă	Nr. topo	Observaţii / Referinţe
1	curti constructii	DA	1	-	1101/9	-	STALP BETON

## Date referitoare la construcţii

Crt	Număr	Destinaţie construcţie	Supraf. (mp)	Situaţie juridică	Observaţii / Referinţe
A1.1		construcţii industriale si edilitare	1	Cu acte	Nr. niveluri:1; S. construita la sol:1 mp; S. construita desfasurata:1 mp; Constructii industriale si edilitare

## Lungime Segmente

1) Valorile lungimilor segmentelor sunt obţinute din proiecţie în plan.

Punct început	X / Y	Punct sfârşit	X / Y	Lungime segment (** (m)
1	716.319,826 341.653,637	2	716.319,822 341.652,637	1.0
2	716.319,822 341.652,637	3	716.320,822 341.652,632	1.0
3	716.320,822 341.652,632	4	716.320,826 341.653,632	1.0

Punct început	X / Y	Punct sfârşit	X / Y	Lungime segment (** (m)
4	716.320,826 341.653,632	1	716.319,826 341.653,637	1.0

\*\* Lungimile segmentelor sunt determinate în planul de proiecţie Stereo 70 şi sunt rotunjite la 1 milimetru.

\*\*\* Distanţa dintre puncte este formată din segmente cumulate ce sunt mai mici decât valoarea 1 milimetru.

Neutilizabil în Circuitul Civil



**DATE DESPRE IMOBILUL NR. 2415**

Oficiul de Cadastru și Publicitate Imobiliară IALOMITA  
Biroul de Cadastru și Publicitate Imobiliară Slobozia

**A. Partea I. Descrierea imobilului**

TEREN Intravilan

Adresa: Loc. Movila, Str Vasile Alecsandri, Jud. Ialomita

Nr. Crt	Nr cadastral Nr. topografic	Suprafața* (mp)	Observații / Referințe
A1		1	Sector cadastral:5 Teren neimprejmuit;

**Construcții**

Crt	Nr cadastral Nr. topografic	Adresa	Observații / Referințe
A1.1		Loc. Movila, Str Vasile Alecsandri, Jud. Ialomita	Nr. niveluri:1; S. construita la sol:1 mp; S. construita desfasurata:1 mp; Constructii industriale si edilitare

**B. Partea II. Proprietari și acte**

Inscrieri privitoare la dreptul de proprietate și alte drepturi reale	Referințe
/	
Act Normativ nr. 123, din 10/07/2012 emis de PARLAMENTUL ROMANIEI;	
B1	A1, A1.1
Intabulare, drept de PROPRIETATE, dobandit prin Lege, cota actuala 1/1 1) STATUL ROMAN, CIF:9999999999999	

**C. Partea III. SARCINI .**

Inscrieri privind dezmembramintele dreptului de proprietate, drepturi reale de garanție și sarcini	Referințe
NU SUNT	


## Anexa Nr. 1 La Partea I

## Teren

Nr cadastral	Suprafața (mp)*	Observații / Referințe
	1	

\* Suprafața este determinată în planul de proiecție Stereo 70.

## DETALII LINIARE IMOBIL



## Date referitoare la teren

Crt	Categorie folosință	Intra vilan	Suprafața (mp)	Tarla	Parcelă	Nr. topo	Observații / Referințe
1	curti constructii	DA	1	-	1101/10	-	STALP BETON

## Date referitoare la construcții

Crt	Număr	Destinație construcție	Supraf. (mp)	Situație juridică	Observații / Referințe
A1.1		construcții industriale și edilitare	1	Cu acte	Nr. niveluri:1; S. construita la sol:1 mp; S. construita desfasurata:1 mp; Construcții industriale și edilitare

## Lungime Segmente

1) Valorile lungimilor segmentelor sunt obținute din proiecție în plan.

Punct început	X / Y	Punct sfârșit	X / Y	Lungime segment (** (m)
1	716.358,389 341.653,342	2	716.358,384 341.652,342	1.0
2	716.358,384 341.652,342	3	716.359,384 341.652,337	1.0
3	716.359,384 341.652,337	4	716.359,389 341.653,337	1.0

Punct început	X / Y	Punct sfârşit	X / Y	Lungime segment (** (m)
4	716.359,389 341.653,337	1	716.358,389 341.653,342	1.0

\*\* Lungimile segmentelor sunt determinate în planul de proiecţie Stereo 70 şi sunt rotunjite la 1 milimetru.

\*\*\* Distanţa dintre puncte este formată din segmente cumulate ce sunt mai mici decât valoarea 1 milimetru.

Neutilizabil în Circuitul Civil



**DATE DESPRE IMOBILUL NR. 2416**

Oficiul de Cadastru și Publicitate Imobiliară IALOMITA  
Biroul de Cadastru și Publicitate Imobiliară Slobozia

**A. Partea I. Descrierea imobilului**

TEREN Intravilan

Adresa: Loc. Movila, Str Vasile Alecsandri, Jud. Ialomita

Nr. Crt	Nr cadastral Nr. topografic	Suprafața* (mp)	Observații / Referințe
A1		1	Sector cadastral:5 Teren neimprejmuit;

**Construcții**

Crt	Nr cadastral Nr. topografic	Adresa	Observații / Referințe
A1.1		Loc. Movila, Str Vasile Alecsandri, Jud. Ialomita	Nr. niveluri:1; S. construita la sol:1 mp; S. construita desfasurata:1 mp; Constructii industriale si edilitare

**B. Partea II. Proprietari și acte**

Inscrieri privitoare la dreptul de proprietate și alte drepturi reale	Referințe
/	
Act Normativ nr. 123, din 10/07/2012 emis de PARLAMENTUL ROMANIEI;	
B1	A1, A1.1
Intabulare, drept de PROPRIETATE, dobandit prin Lege, cota actuala 1/1 1) STATUL ROMAN, CIF:9999999999999	

**C. Partea III. SARCINI .**

Inscrieri privind dezmembramintele dreptului de proprietate, drepturi reale de garanție și sarcini	Referințe
NU SUNT	


## Anexa Nr. 1 La Partea I

## Teren

Nr cadastral	Suprafaţa (mp)*	Observații / Referințe
	1	

\* Suprafața este determinată în planul de proiecție Stereo 70.

## DETALII LINIARE IMOBIL



## Date referitoare la teren

Crt	Categorie folosință	Intra vilan	Suprafața (mp)	Tarla	Parcelă	Nr. topo	Observații / Referințe
1	curti constructii	DA	1	-	1101/11	-	STALP BETON

## Date referitoare la construcții

Crt	Număr	Destinație construcție	Supraf. (mp)	Situație juridică	Observații / Referințe
A1.1		construcții industriale și edilitare	1	Cu acte	Nr. niveluri:1; S. construita la sol:1 mp; S. construita desfasurata:1 mp; Construcții industriale și edilitare

## Lungime Segmente

1) Valorile lungimilor segmentelor sunt obținute din proiecție în plan.

Punct început	X / Y	Punct sfârșit	X / Y	Lungime segment (** (m)
1	716.397,543 341.653,108	2	716.397,538 341.652,108	1.0
2	716.397,538 341.652,108	3	716.398,538 341.652,103	1.0
3	716.398,538 341.652,103	4	716.398,543 341.653,103	1.0

Punct început	X / Y	Punct sfârșit	X / Y	Lungime segment (** (m)
4	716.398,543 341.653,103	1	716.397,543 341.653,108	1.0

\*\* Lungimile segmentelor sunt determinate în planul de proiecție Stereo 70 și sunt rotunjite la 1 milimetru.

\*\*\* Distanța dintre puncte este formată din segmente cumulate ce sunt mai mici decât valoarea 1 milimetru.

Neutilizabil în Circuitul Civil



**DATE DESPRE IMOBILUL NR. 2419**

Oficiul de Cadastru și Publicitate Imobiliară IALOMITA  
Biroul de Cadastru și Publicitate Imobiliară Slobozia

**A. Partea I. Descrierea imobilului**

TEREN Intravilan

Adresa: Loc. Movila, Str Vasile Alecsandri, Jud. Ialomita

Nr. Crt	Nr cadastral Nr. topografic	Suprafața* (mp)	Observații / Referințe
A1		1	Sector cadastral:5 Teren neimprejmuit;

**Construcții**

Crt	Nr cadastral Nr. topografic	Adresa	Observații / Referințe
A1.1		Loc. Movila, Str Vasile Alecsandri, Jud. Ialomita	Nr. niveluri:1; S. construita la sol:1 mp; S. construita desfasurata:1 mp; Constructii industriale si edilitare

**B. Partea II. Proprietari și acte**

Inscrieri privitoare la dreptul de proprietate și alte drepturi reale		Referințe
/		
Act Normativ nr. 123, din 10/07/2012 emis de PARLAMENTUL ROMANIEI;		
B1	Intabulare, drept de PROPRIETATE, dobandit prin Lege, cota actuala 1/1 1) STATUL ROMAN, CIF:9999999999999	A1, A1.1

**C. Partea III. SARCINI .**

Inscrieri privind dezmembramintele dreptului de proprietate, drepturi reale de garanție și sarcini	Referințe
NU SUNT	


## Anexa Nr. 1 La Partea I

## Teren

Nr cadastral	Suprafața (mp)*	Observații / Referințe
	1	

\* Suprafața este determinată în planul de proiecție Stereo 70.

## DETALII LINIARE IMOBIL



## Date referitoare la teren

Crt	Categorie folosință	Intra vilan	Suprafața (mp)	Tarla	Parcelă	Nr. topo	Observații / Referințe
1	curti constructii	DA	1	-	1101/14	-	STALP BETON

## Date referitoare la construcții

Crt	Număr	Destinație construcție	Supraf. (mp)	Situație juridică	Observații / Referințe
A1.1		construcții industriale și edilitare	1	Cu acte	Nr. niveluri:1; S. construita la sol:1 mp; S. construita desfasurata:1 mp; Construcții industriale și edilitare

## Lungime Segmente

1) Valorile lungimilor segmentelor sunt obținute din proiecție în plan.

Punct început	X / Y	Punct sfârșit	X / Y	Lungime segment (** (m)
1	716.514,486 341.653,136	2	716.514,48 341.652,136	1.0
2	716.514,48 341.652,136	3	716.515,48 341.652,131	1.0
3	716.515,48 341.652,131	4	716.515,485 341.653,131	1.0

Punct început	X / Y	Punct sfârşit	X / Y	Lungime segment (** (m)
4	716.515,485 341.653,131	1	716.514,486 341.653,136	0.999

\*\* Lungimile segmentelor sunt determinate în planul de proiecţie Stereo 70 şi sunt rotunjite la 1 milimetru.

\*\*\* Distanţa dintre puncte este formată din segmente cumulate ce sunt mai mici decât valoarea 1 milimetru.

Neutilizabil în Circuitul Civil



**DATE DESPRE IMOBILUL NR. 2420**

Oficiul de Cadastru și Publicitate Imobiliară IALOMITA  
Biroul de Cadastru și Publicitate Imobiliară Slobozia

**A. Partea I. Descrierea imobilului**

TEREN Intravilan

Adresa: Loc. Movila, Str Vasile Alecsandri, Jud. Ialomita

Nr. Crt	Nr cadastral Nr. topografic	Suprafața* (mp)	Observații / Referințe
A1		1	Sector cadastral:5 Teren neimprejmuit;

**Construcții**

Crt	Nr cadastral Nr. topografic	Adresa	Observații / Referințe
A1.1		Loc. Movila, Str Vasile Alecsandri, Jud. Ialomita	Nr. niveluri:1; S. construita la sol:1 mp; S. construita desfasurata:1 mp; Constructii industriale si edilitare

**B. Partea II. Proprietari și acte**

Inscrieri privitoare la dreptul de proprietate și alte drepturi reale		Referințe
/		
Act Normativ nr. 123, din 10/07/2012 emis de PARLAMENTUL ROMANIEI;		
B1	Intabulare, drept de PROPRIETATE, dobandit prin Lege, cota actuala 1/1 1) STATUL ROMAN, CIF:9999999999999	A1, A1.1

**C. Partea III. SARCINI .**

Inscrieri privind dezmembramintele dreptului de proprietate, drepturi reale de garanție și sarcini	Referințe
NU SUNT	


## Anexa Nr. 1 La Partea I

## Teren

Nr cadastral	Suprafața (mp)*	Observații / Referințe
	1	

\* Suprafața este determinată în planul de proiecție Stereo 70.

## DETALII LINIARE IMOBIL



## Date referitoare la teren

Crt	Categorie folosință	Intra vilan	Suprafața (mp)	Tarla	Parcelă	Nr. topo	Observații / Referințe
1	curti constructii	DA	1	-	1101/15	-	STALP BETON

## Date referitoare la construcții

Crt	Număr	Destinație construcție	Supraf. (mp)	Situație juridică	Observații / Referințe
A1.1		construcții industriale și edilitare	1	Cu acte	Nr. niveluri:1; S. construita la sol:1 mp; S. construita desfasurata:1 mp; Construcții industriale și edilitare

## Lungime Segmente

1) Valorile lungimilor segmentelor sunt obținute din proiecție în plan.

Punct început	X / Y	Punct sfârșit	X / Y	Lungime segment (** (m)
1	716.554,724 341.652,761	2	716.554,719 341.651,761	1.0
2	716.554,719 341.651,761	3	716.555,719 341.651,757	1.0
3	716.555,719 341.651,757	4	716.555,723 341.652,757	1.0

Punct început	X / Y	Punct sfârşit	X / Y	Lungime segment (** (m)
4	716.555,723 341.652,757	1	716.554,724 341.652,761	0.999

\*\* Lungimile segmentelor sunt determinate în planul de proiecţie Stereo 70 şi sunt rotunjite la 1 milimetru.

\*\*\* Distanţa dintre puncte este formată din segmente cumulate ce sunt mai mici decât valoarea 1 milimetru.

Neutilizabil în Circuitul Civil



**DATE DESPRE IMOBILUL NR. 2421**

Oficiul de Cadastru și Publicitate Imobiliară IALOMITA  
Biroul de Cadastru și Publicitate Imobiliară Slobozia

**A. Partea I. Descrierea imobilului**

TEREN Intravilan

Adresa: Loc. Movila, Str Vasile Alecsandri, Jud. Ialomita

Nr. Crt	Nr cadastral Nr. topografic	Suprafața* (mp)	Observații / Referințe
A1		1	Sector cadastral:5 Teren neimprejmuit;

**Construcții**

Crt	Nr cadastral Nr. topografic	Adresa	Observații / Referințe
A1.1		Loc. Movila, Str Vasile Alecsandri, Jud. Ialomita	Nr. niveluri:1; S. construita la sol:1 mp; S. construita desfasurata:1 mp; Constructii industriale si edilitare

**B. Partea II. Proprietari și acte**

Inscrieri privitoare la dreptul de proprietate și alte drepturi reale	Referințe
/	
Act Normativ nr. 123, din 10/07/2012 emis de PARLAMENTUL ROMANIEI;	
B1	A1, A1.1
Intabulare, drept de PROPRIETATE, dobandit prin Lege, cota actuala 1/1 1) STATUL ROMAN, CIF:9999999999999	

**C. Partea III. SARCINI .**

Inscrieri privind dezmembramintele dreptului de proprietate, drepturi reale de garanție și sarcini	Referințe
NU SUNT	


## Anexa Nr. 1 La Partea I

## Teren

Nr cadastral	Suprafața (mp)*	Observații / Referințe
	1	

\* Suprafața este determinată în planul de proiecție Stereo 70.

## DETALII LINIARE IMOBIL



## Date referitoare la teren

Crt	Categorie folosință	Intravilan	Suprafața (mp)	Tarla	Parcelă	Nr. topo	Observații / Referințe
1	curti constructii	DA	1	-	1101/16	-	STALP BETON

## Date referitoare la construcții

Crt	Număr	Destinație construcție	Supraf. (mp)	Situație juridică	Observații / Referințe
A1.1		construcții industriale și edilitare	1	Cu acte	Nr. niveluri:1; S. construita la sol:1 mp; S. construita desfasurata:1 mp; Construcții industriale și edilitare

## Lungime Segmente

1) Valorile lungimilor segmentelor sunt obținute din proiecție în plan.

Punct început	X / Y	Punct sfârșit	X / Y	Lungime segment (** (m)
1	716.590,579 341.652,802	2	716.590,574 341.651,802	1.0
2	716.590,574 341.651,802	3	716.591,574 341.651,797	1.0
3	716.591,574 341.651,797	4	716.591,579 341.652,797	1.0

Punct început	X / Y	Punct sfârşit	X / Y	Lungime segment (** (m)
4	716.591,579 341.652,797	1	716.590,579 341.652,802	1.0

\*\* Lungimile segmentelor sunt determinate în planul de proiecţie Stereo 70 şi sunt rotunjite la 1 milimetru.

\*\*\* Distanţa dintre puncte este formată din segmente cumulate ce sunt mai mici decât valoarea 1 milimetru.

Neutilizabil în Circuitul Civil



**DATE DESPRE IMOBILUL NR. 2422**

Oficiul de Cadastru și Publicitate Imobiliară IALOMITA  
Biroul de Cadastru și Publicitate Imobiliară Slobozia

**A. Partea I. Descrierea imobilului**

TEREN Intravilan

Adresa: Loc. Movila, Str Vasile Alecsandri, Jud. Ialomita

Nr. Crt	Nr cadastral Nr. topografic	Suprafața* (mp)	Observații / Referințe
A1		1	Sector cadastral:5 Teren neimprejmuit;

**Construcții**

Crt	Nr cadastral Nr. topografic	Adresa	Observații / Referințe
A1.1		Loc. Movila, Str Vasile Alecsandri, Jud. Ialomita	Nr. niveluri:1; S. construita la sol:1 mp; S. construita desfasurata:1 mp; Constructii industriale si edilitare

**B. Partea II. Proprietari și acte**

Inscrieri privitoare la dreptul de proprietate și alte drepturi reale	Referințe
/	
Act Normativ nr. 123, din 10/07/2012 emis de PARLAMENTUL ROMANIEI;	
B1	A1, A1.1
Intabulare, drept de PROPRIETATE, dobandit prin Lege, cota actuala 1/1 1) STATUL ROMAN, CIF:9999999999999	

**C. Partea III. SARCINI .**

Inscrieri privind dezmembramintele dreptului de proprietate, drepturi reale de garanție și sarcini	Referințe
NU SUNT	


## Anexa Nr. 1 La Partea I

## Teren

Nr cadastral	Suprafața (mp)*	Observații / Referințe
	1	

\* Suprafața este determinată în planul de proiecție Stereo 70.

## DETALII LINIARE IMOBIL



## Date referitoare la teren

Crt	Categorie folosință	Intra vilan	Suprafața (mp)	Tarla	Parcelă	Nr. topo	Observații / Referințe
1	curți constructii	DA	1	-	1101/17	-	STALP BETON

## Date referitoare la construcții

Crt	Număr	Destinație construcție	Supraf. (mp)	Situație juridică	Observații / Referințe
A1.1		construcții industriale și edilitare	1	Cu acte	Nr. niveluri:1; S. construita la sol:1 mp; S. construita desfasurata:1 mp; Constructii industriale și edilitare

## Lungime Segmente

1) Valorile lungimilor segmentelor sunt obținute din proiecție în plan.

Punct început	X / Y	Punct sfârșit	X / Y	Lungime segment (** (m)
1	716.554,328 341.644,519	2	716.553,328 341.644,523	1.0
2	716.553,328 341.644,523	3	716.553,324 341.643,671	0.852
3	716.553,324 341.643,671	4	716.554,324 341.643,688	1.0

Punct început	X / Y	Punct sfârşit	X / Y	Lungime segment (** (m)
4	716.554,324 341.643,688	1	716.554,328 341.644,519	0.831

\*\* Lungimile segmentelor sunt determinate în planul de proiecţie Stereo 70 şi sunt rotunjite la 1 milimetru.

\*\*\* Distanţa dintre puncte este formată din segmente cumulate ce sunt mai mici decât valoarea 1 milimetru.

Neutilizabil în Circuitul Civil



**DATE DESPRE IMOBILUL NR. 2424**

Oficiul de Cadastru și Publicitate Imobiliară IALOMITA  
Biroul de Cadastru și Publicitate Imobiliară Slobozia

**A. Partea I. Descrierea imobilului**

TEREN Intravilan

Adresa: Loc. Movila, Str Vasile Alecsandri, Jud. Ialomita

Nr. Crt	Nr cadastral Nr. topografic	Suprafața* (mp)	Observații / Referințe
A1		1	Sector cadastral:5 Teren neimprejmuit;

**Construcții**

Crt	Nr cadastral Nr. topografic	Adresa	Observații / Referințe
A1.1		Loc. Movila, Str Vasile Alecsandri, Jud. Ialomita	Nr. niveluri:1; S. construita la sol:1 mp; S. construita desfasurata:1 mp; Constructii industriale si edilitare

**B. Partea II. Proprietari și acte**

Inscrieri privitoare la dreptul de proprietate și alte drepturi reale	Referințe
/	
Act Normativ nr. 123, din 10/07/2012 emis de PARLAMENTUL ROMANIEI;	
B1	A1, A1.1
Intabulare, drept de PROPRIETATE, dobandit prin Lege, cota actuala 1/1 1) STATUL ROMAN, CIF:9999999999999	

**C. Partea III. SARCINI .**

Inscrieri privind dezmembramintele dreptului de proprietate, drepturi reale de garanție și sarcini	Referințe
NU SUNT	


## Anexa Nr. 1 La Partea I

## Teren

Nr cadastral	Suprafața (mp)*	Observații / Referințe
	1	

\* Suprafața este determinată în planul de proiecție Stereo 70.

## DETALII LINIARE IMOBIL



## Date referitoare la teren

Crt	Categorie folosință	Intra vilan	Suprafața (mp)	Tarla	Parcelă	Nr. topo	Observații / Referințe
1	curti constructii	DA	1	-	1101/19	-	STALP BETON

## Date referitoare la construcții

Crt	Număr	Destinație construcție	Supraf. (mp)	Situație juridică	Observații / Referințe
A1.1		construcții industriale și edilitare	1	Cu acte	Nr. niveluri:1; S. construita la sol:1 mp; S. construita desfasurata:1 mp; Construcții industriale și edilitare

## Lungime Segmente

1) Valorile lungimilor segmentelor sunt obținute din proiecție în plan.

Punct început	X / Y	Punct sfârșit	X / Y	Lungime segment (** (m)
1	716.480,167 341.644,41	2	716.480,162 341.643,41	1.0
2	716.480,162 341.643,41	3	716.481,162 341.643,405	1.0
3	716.481,162 341.643,405	4	716.481,167 341.644,405	1.0

Punct început	X / Y	Punct sfârşit	X / Y	Lungime segment (** (m)
4	716.481,167 341.644,405	1	716.480,167 341.644,41	1.0

\*\* Lungimile segmentelor sunt determinate în planul de proiecţie Stereo 70 şi sunt rotunjite la 1 milimetru.

\*\*\* Distanţa dintre puncte este formată din segmente cumulate ce sunt mai mici decât valoarea 1 milimetru.

Neutilizabil în Circuitul Civil



**DATE DESPRE IMOBILUL NR. 2425**

Oficiul de Cadastru și Publicitate Imobiliară IALOMITA  
Biroul de Cadastru și Publicitate Imobiliară Slobozia

**A. Partea I. Descrierea imobilului**

TEREN Intravilan

Adresa: Loc. Movila, Str Vasile Alecsandri, Jud. Ialomita

Nr. Crt	Nr cadastral Nr. topografic	Suprafața* (mp)	Observații / Referințe
A1		1	Sector cadastral:5 Teren neimprejmuit;

**Construcții**

Crt	Nr cadastral Nr. topografic	Adresa	Observații / Referințe
A1.1		Loc. Movila, Str Vasile Alecsandri, Jud. Ialomita	Nr. niveluri:1; S. construita la sol:1 mp; S. construita desfasurata:1 mp; Constructii industriale si edilitare

**B. Partea II. Proprietari și acte**

Inscrieri privitoare la dreptul de proprietate și alte drepturi reale	Referințe
/	
Act Normativ nr. 123, din 10/07/2012 emis de PARLAMENTUL ROMANIEI;	
B1	A1, A1.1
Intabulare, drept de PROPRIETATE, dobandit prin Lege, cota actuala 1/1 1) STATUL ROMAN, CIF:9999999999999	

**C. Partea III. SARCINI .**

Inscrieri privind dezmembramintele dreptului de proprietate, drepturi reale de garanție și sarcini	Referințe
NU SUNT	


## Anexa Nr. 1 La Partea I

## Teren

Nr cadastral	Suprafața (mp)*	Observații / Referințe
	1	

\* Suprafața este determinată în planul de proiecție Stereo 70.

## DETALII LINIARE IMOBIL



## Date referitoare la teren

Crt	Categorie folosință	Intra vilan	Suprafața (mp)	Tarla	Parcelă	Nr. topo	Observații / Referințe
1	curti constructii	DA	1	-	1101/20	-	STALP BETON

## Date referitoare la construcții

Crt	Număr	Destinație construcție	Supraf. (mp)	Situație juridică	Observații / Referințe
A1.1		construcții industriale și edilitare	1	Cu acte	Nr. niveluri:1; S. construita la sol:1 mp; S. construita desfasurata:1 mp; Construcții industriale și edilitare

## Lungime Segmente

1) Valorile lungimilor segmentelor sunt obținute din proiecție în plan.

Punct început	X / Y	Punct sfârșit	X / Y	Lungime segment (** (m))
1	716.398,769 341.644,188	2	716.398,764 341.643,188	1.0
2	716.398,764 341.643,188	3	716.399,764 341.643,183	1.0
3	716.399,764 341.643,183	4	716.399,769 341.644,183	1.0

Punct început	X / Y	Punct sfârşit	X / Y	Lungime segment (** (m)
4	716.399,769 341.644,183	1	716.398,769 341.644,188	1.0

\*\* Lungimile segmentelor sunt determinate în planul de proiecţie Stereo 70 şi sunt rotunjite la 1 milimetru.

\*\*\* Distanţa dintre puncte este formată din segmente cumulate ce sunt mai mici decât valoarea 1 milimetru.

Neutilizabil în Circuitul Civil



**DATE DESPRE IMOBILUL NR. 2427**

Oficiul de Cadastru și Publicitate Imobiliară IALOMITA  
Biroul de Cadastru și Publicitate Imobiliară Slobozia

**A. Partea I. Descrierea imobilului**

TEREN Intravilan

Adresa: Loc. Movila, Str Vasile Alecsandri, Jud. Ialomita

Nr. Crt	Nr cadastral Nr. topografic	Suprafața* (mp)	Observații / Referințe
A1		1	Sector cadastral:5 Teren neimprejmuit;

**Construcții**

Crt	Nr cadastral Nr. topografic	Adresa	Observații / Referințe
A1.1		Loc. Movila, Str Vasile Alecsandri, Jud. Ialomita	Nr. niveluri:1; S. construita la sol:1 mp; S. construita desfasurata:1 mp; Constructii industriale si edilitare

**B. Partea II. Proprietari și acte**

Inscrieri privitoare la dreptul de proprietate și alte drepturi reale	Referințe
/	
Act Normativ nr. 123, din 10/07/2012 emis de PARLAMENTUL ROMANIEI;	
B1	A1, A1.1
Intabulare, drept de PROPRIETATE, dobandit prin Lege, cota actuala 1/1 1) STATUL ROMAN, CIF:9999999999999	

**C. Partea III. SARCINI .**

Inscrieri privind dezmembramintele dreptului de proprietate, drepturi reale de garanție și sarcini	Referințe
NU SUNT	


## Anexa Nr. 1 La Partea I

## Teren

Nr cadastral	Suprafața (mp)*	Observații / Referințe
	1	

\* Suprafața este determinată în planul de proiecție Stereo 70.

## DETALII LINIARE IMOBIL



## Date referitoare la teren

Crt	Categorie folosință	Intravilan	Suprafața (mp)	Tarla	Parcelă	Nr. topo	Observații / Referințe
1	curti constructii	DA	1	-	1101/22	-	STALP BETON

## Date referitoare la construcții

Crt	Număr	Destinație construcție	Supraf. (mp)	Situație juridică	Observații / Referințe
A1.1		construcții industriale și edilitare	1	Cu acte	Nr. niveluri:1; S. construita la sol:1 mp; S. construita desfasurata:1 mp; Construcții industriale și edilitare

## Lungime Segmente

1) Valorile lungimilor segmentelor sunt obținute din proiecție în plan.

Punct început	X / Y	Punct sfârșit	X / Y	Lungime segment (** (m)
1	716.219,677 341.644,192	2	716.219,672 341.643,192	1.0
2	716.219,672 341.643,192	3	716.220,672 341.643,187	1.0
3	716.220,672 341.643,187	4	716.220,677 341.644,187	1.0

Punct început	X / Y	Punct sfârșit	X / Y	Lungime segment (** (m)
4	716.220,677 341.644,187	1	716.219,677 341.644,192	1.0

\*\* Lungimile segmentelor sunt determinate în planul de proiecție Stereo 70 și sunt rotunjite la 1 milimetru.

\*\*\* Distanța dintre puncte este formată din segmente cumulate ce sunt mai mici decât valoarea 1 milimetru.

Neutilizabil în Circuitul Civil



**DATE DESPRE IMOBILUL NR. 2429**

Oficiul de Cadastru și Publicitate Imobiliară IALOMITA  
Biroul de Cadastru și Publicitate Imobiliară Slobozia

**A. Partea I. Descrierea imobilului**

TEREN Intravilan

Adresa: Loc. Movila, Str Vasile Alecsandri, Jud. Ialomita

Nr. Crt	Nr cadastral Nr. topografic	Suprafața* (mp)	Observații / Referințe
A1		1	Sector cadastral:5 Teren neimprejmuit;

**Construcții**

Crt	Nr cadastral Nr. topografic	Adresa	Observații / Referințe
A1.1		Loc. Movila, Str Vasile Alecsandri, Jud. Ialomita	Nr. niveluri:1; S. construita la sol:1 mp; S. construita desfasurata:1 mp; Constructii industriale si edilitare

**B. Partea II. Proprietari și acte**

Inscrieri privitoare la dreptul de proprietate și alte drepturi reale		Referințe
/		
Act Normativ nr. 123, din 10/07/2012 emis de PARLAMENTUL ROMANIEI;		
B1	Intabulare, drept de PROPRIETATE, dobandit prin Lege, cota actuala 1/1 1) STATUL ROMAN, CIF:999999999999	A1, A1.1

**C. Partea III. SARCINI .**

Inscrieri privind dezmembramintele dreptului de proprietate, drepturi reale de garanție și sarcini	Referințe
NU SUNT	


## Anexa Nr. 1 La Partea I

## Teren

Nr cadastral	Suprafața (mp)*	Observații / Referințe
	1	

\* Suprafața este determinată în planul de proiecție Stereo 70.

## DETALII LINIARE IMOBIL



## Date referitoare la teren

Crt	Categorie folosință	Intra vilan	Suprafața (mp)	Tarla	Parcelă	Nr. topo	Observații / Referințe
1	curti constructii	DA	1	-	1101/24	-	STALP BETON

## Date referitoare la construcții

Crt	Număr	Destinație construcție	Supraf. (mp)	Situație juridică	Observații / Referințe
A1.1		construcții industriale și edilitare	1	Cu acte	Nr. niveluri:1; S. construită la sol:1 mp; S. construită desfășurată:1 mp; Construcții industriale și edilitare

## Lungime Segmente

1) Valorile lungimilor segmentelor sunt obținute din proiecție în plan.

Punct început	X / Y	Punct sfârșit	X / Y	Lungime segment (** (m)
1	716.096,036 341.644,889	2	716.096,031 341.643,889	1.0
2	716.096,031 341.643,889	3	716.097,031 341.643,884	1.0
3	716.097,031 341.643,884	4	716.097,035 341.644,884	1.0

Punct început	X / Y	Punct sfârşit	X / Y	Lungime segment (** (m)
4	716.097,035 341.644,884	1	716.096,036 341.644,889	1.0

\*\* Lungimile segmentelor sunt determinate în planul de proiecţie Stereo 70 şi sunt rotunjite la 1 milimetru.

\*\*\* Distanţa dintre puncte este formată din segmente cumulate ce sunt mai mici decât valoarea 1 milimetru.

Neutilizabil în Circuitul Civil



**DATE DESPRE IMOBILUL NR. 2357**

Oficiul de Cadastru și Publicitate Imobiliară IALOMITA  
Biroul de Cadastru și Publicitate Imobiliară Slobozia

**A. Partea I. Descrierea imobilului**

TEREN Intravilan

Adresa: Loc. Movila, Str Vasile Alecsandri, Nr. 43, Jud. Ialomita

Nr. Crt	Nr cadastral Nr. topografic	Suprafața* (mp)	Observații / Referințe
A1	21873	Din acte: 1.200 Masurata: 1.265	Sector cadastral:5 Teren imprejmuit;

**Construcții**

Crt	Nr cadastral Nr. topografic	Adresa	Observații / Referințe
A1.1	21873-C1	Loc. Movila, Str Vasile Alecsandri, Nr. 43, Jud. Ialomita	Nr. niveluri:1; S. construita la sol:71 mp; S. construita desfasurata:71 mp; LOCUINTA - Tip Parter, Suprafata construita desfasurata=71mp, Anul construirii:1966.
A1.2	21873-C2	Loc. Movila, Str Vasile Alecsandri, Nr. 43, Jud. Ialomita	Nr. niveluri:1; S. construita la sol:8 mp; S. construita desfasurata:8 mp; ANEXA - Tip Parter, Suprafata construita desfasurata=8mp, Anul construirii:1992.

**B. Partea II. Proprietari și acte**

Inscrieri privitoare la dreptul de proprietate și alte drepturi reale		Referințe
<b>57475 / 22/06/2022</b>		
Act Administrativ nr. 2812, din 14/06/2022 emis de PRIMARIA MOVILA;		
B3	Se noteaza actualizarea de informatii tehnice , conform documentatiei cadastrale intocmita de persoana fizica autorizata Sandu Vasile , avizata la data de 24.06.2022, de OCPI Ialomita, anexa 1 la partea a I-a a cartii funciare cu privire la anul construirii anexei C2	A1.2
<b>77504 / 24/08/2022</b>		
Act Notarial nr. 2280, din 23/08/2022 emis de ENESCU ANDREEA-RALUCA;		
B4	Intabulare, drept de PROPRIETATE,cumparare, dobandit prin Conventie, cota actuala 1/1, cota initiala 1/1 1) NĂSTASE DRĂGUȚA, necasatorita	A1, A1.1, A1.2

**C. Partea III. SARCINI**

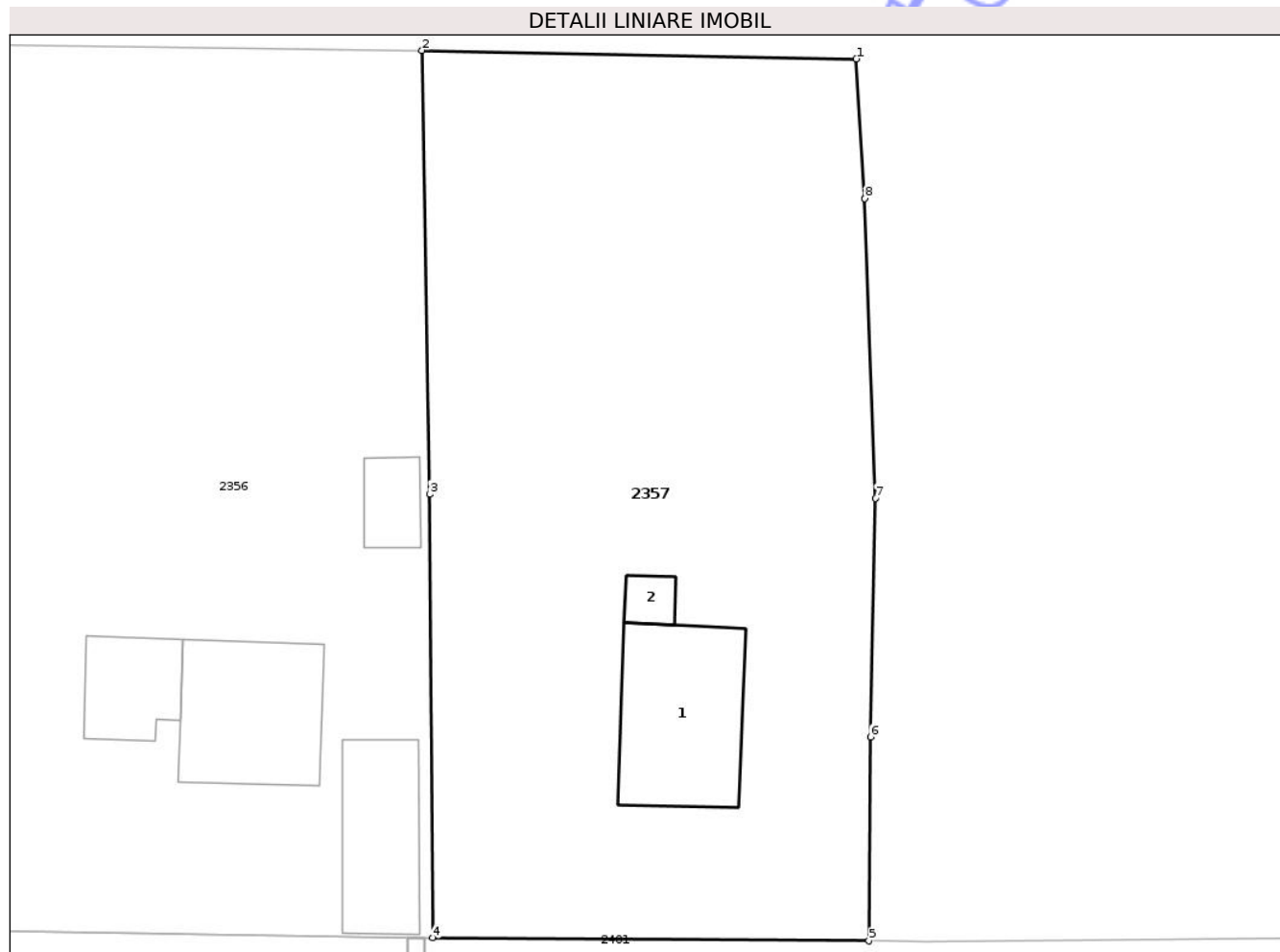
Inscrieri privind dezmembramintele dreptului de proprietate, drepturi reale de garanție și sarcini		Referințe
<b>77504 / 24/08/2022</b>		
Act Notarial nr. 2280, din 23/08/2022 emis de ENESCU ANDREEA-RALUCA;		
C1	Intabulare, drept de UZUFRACT VIAGER, cota actuala 1/1, cota initiala 1/1 1) TRIFU NECULAE, vaduv	A1, A1.1, A1.2

## Anexa Nr. 1 La Partea I

## Teren

Nr cadastral	Suprafața (mp)*	Observații / Referințe
21873	Din acte: 1.200 Masurata: 1.265	

\* Suprafața este determinată în planul de proiecție Stereo 70.



## Date referitoare la teren

Crt	Categorie folosință	Intra vilan	Suprafața (mp)	Tarla	Parcelă	Nr. topo	Observații / Referințe
1	curți constructii	DA	460	106	1096-1099	-	
2	arabil	DA	805	106	1096-1099	-	

## Date referitoare la construcții

Crt	Număr	Destinație construcție	Supraf. (mp)	Situație juridică	Observații / Referințe
A1.1	21873-C1	construcții de locuințe	71	Cu acte	Nr. niveluri:1; S. construita la sol:71 mp; S. construita desfasurata:71 mp; LOCUINTA - Tip Parter, Suprafata construita desfasurata=71mp, Anul construirii:1966.
A1.2	21873-C2	construcții anexa	8	Cu acte	Nr. niveluri:1; S. construita la sol:8 mp; S. construita desfasurata:8 mp; ANEXA - Tip Parter, Suprafata construita desfasurata=8mp, Anul construirii:1992.

## Lungime Segmente

1) Valorile lungimilor segmentelor sunt obținute din proiecție în plan.

Punct început	X / Y	Punct sfârșit	X / Y	Lungime segment (** (m)

Punct început	X / Y	Punct sfârșit	X / Y	Lungime segment (** (m)
1	716.616,162 341.702,879	2	716.591,418 341.703,351	24.748
2	716.591,418 341.703,351	3	716.591,867 341.678,078	25.277
3	716.591,867 341.678,078	4	716.592,033 341.652,803	25.276
4	716.592,033 341.652,803	5	716.616,879 341.652,633	24.847
5	716.616,879 341.652,633	6	716.616,965 341.664,249	11.616
6	716.616,965 341.664,249	7	716.617,25 341.677,851	13.605
7	716.617,25 341.677,851	8	716.616,645 341.694,916	17.076
8	716.616,645 341.694,916	1	716.616,162 341.702,879	7.977

\*\* Lungimile segmentelor sunt determinate în planul de proiecție Stereo 70 și sunt rotunjite la 1 milimetru.

\*\*\* Distanța dintre puncte este formată din segmente cumulate ce sunt mai mici decât valoarea 1 milimetru.



**DATE DESPRE IMOBILUL NR. 2359**

Oficiul de Cadastru și Publicitate Imobiliară IALOMITA  
Biroul de Cadastru și Publicitate Imobiliară Slobozia

**A. Partea I. Descrierea imobilului**

TEREN Intravilan

Adresa: Loc. Movila, Str Mihai Eminescu, Nr. 43, Jud. Ialomita

Nr. Crt	Nr cadastral Nr. topografic	Suprafața* (mp)	Observații / Referințe
A1		Din acte: 1.302 Masurata: 1.304	Sector cadastral:5 Teren imprejmuit;

**Construcții**

Crt	Nr cadastral Nr. topografic	Adresa	Observații / Referințe
A1.1		Loc. Movila, Str Mihai Eminescu, Nr. 43, Jud. Ialomita	Nr. niveluri:1; S. construita la sol:43 mp; S. construita desfasurata:43 mp; Constructie locuinta

**B. Partea II. Proprietari și acte**

Inscrieri privitoare la dreptul de proprietate și alte drepturi reale		Referințe
/		
Act Administrativ nr. 90050, din 18/09/2002 emis de CJSIPT IALOMITA;		
B1	Intabulare, drept de PROPRIETATE, dobandit prin Reconstituire, cota actuala 1/1 1) IANCU GHEORGHE	A1
Act Administrativ nr. 5701, din 12/12/2025 emis de PRIMARIA COMUNEI MOVILA;		
B2	Intabulare, drept de PROPRIETATE, dobandit prin Lege, cota actuala 1/1 1) IANCU GHEORGHE	A1.1

**C. Partea III. SARCINI .**

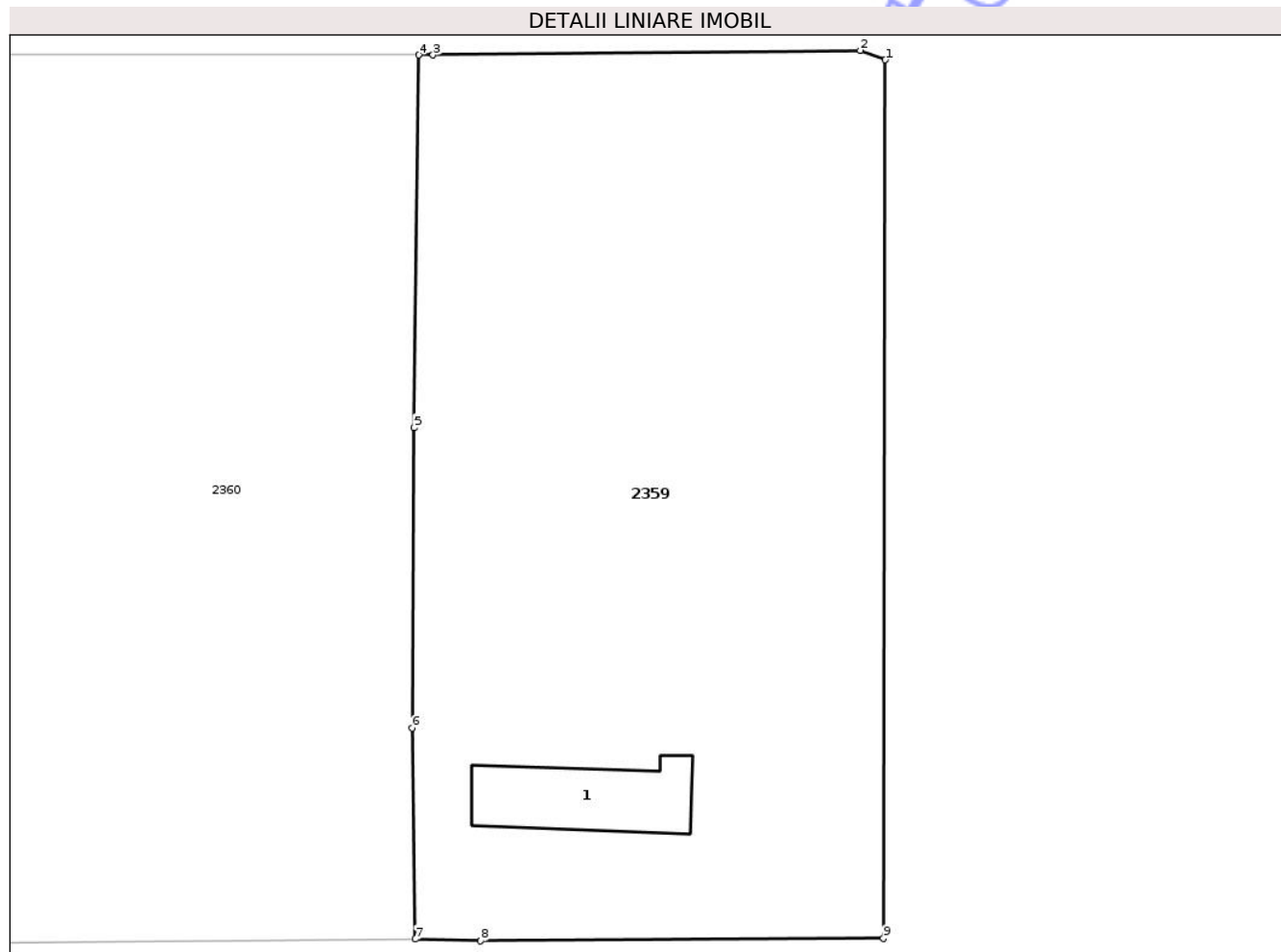
Inscrieri privind dezmembramintele dreptului de proprietate, drepturi reale de garanție și sarcini	Referințe
NU SUNT	

## Anexa Nr. 1 La Partea I

## Teren

Nr cadastral	Suprafaţa (mp)*	Observații / Referințe
	Din acte: 1.302 Masurata: 1.304	

\* Suprafața este determinată în planul de proiecție Stereo 70.



## Date referitoare la teren

Crt	Categorie folosință	Intra vilan	Suprafața (mp)	Tarla	Parcelă	Nr. topo	Observații / Referințe
1	curti constructii	DA	416	107	1102	-	
2	arabil	DA	296	107	1103	-	
3	arabil	DA	290	107	1104/1	-	
4	vie	DA	72	107	1104/2	-	
5	arabil	DA	230	107	1105	-	

## Date referitoare la construcții

Crt	Număr	Destinație construcție	Supraf. (mp)	Situație juridică	Observații / Referințe
A1.1		construcții de locuințe	43	Cu acte	Nr. niveluri:1; S. construita la sol:43 mp; S. construita desfasurata:43 mp; Construcție locuinta

## Lungime Segmente

1) Valorile lungimilor segmentelor sunt obținute din proiecție în plan.

Punct început	X / Y	Punct sfârșit	X / Y	Lungime segment (** (m)

Punct început	X / Y	Punct sfârșit	X / Y	Lungime segment (** (m)
1	716.668,246 341.593,567	2	716.666,838 341.594,097	1.504
2	716.666,838 341.594,097	3	716.642,93 341.593,839	23.909
3	716.642,93 341.593,839	4	716.642,125 341.593,84	0.805
4	716.642,125 341.593,84	5	716.641,879 341.572,991	20.85
5	716.641,879 341.572,991	6	716.641,752 341.556,186	16.806
6	716.641,752 341.556,186	7	716.641,933 341.544,376	11.811
7	716.641,933 341.544,376	8	716.645,6 341.544,28	3.668
8	716.645,6 341.544,28	9	716.668,131 341.544,418	22.532
9	716.668,131 341.544,418	1	716.668,246 341.593,567	49.149

\*\* Lungimile segmentelor sunt determinate în planul de proiecție Stereo 70 și sunt rotunjite la 1 milimetru.

\*\*\* Distanța dintre puncte este formată din segmente cumulate ce sunt mai mici decât valoarea 1 milimetru.





## DATE DESPRE IMOBILUL NR. 2362

Oficiul de Cadastru și Publicitate Imobiliară IALOMITA  
Biroul de Cadastru și Publicitate Imobiliară Slobozia

## A. Partea I. Descrierea imobilului

TEREN Intravilan

Adresa: Loc. Movila, Str Mihai Eminescu, Nr. 33, Jud. Ialomita

Nr. Crt	Nr cadastral Nr. topografic	Suprafața* (mp)	Observații / Referințe
A1		Din acte: 1.200 Masurata: 1.212	Sector cadastral:5 Teren imprejmuit;

## Construcții

Crt	Nr cadastral Nr. topografic	Adresa	Observații / Referințe
A1.1		Loc. Movila, Str Mihai Eminescu, Nr. 33, Jud. Ialomita	Nr. niveluri:1; S. construita la sol:97 mp; S. construita desfasurata:97 mp; Constructie locuinta
A1.2		Loc. Movila, Str Mihai Eminescu, Nr. 33, Jud. Ialomita	Nr. niveluri:1; S. construita la sol:11 mp; S. construita desfasurata:11 mp; Anexa
A1.3		Loc. Movila, Str Mihai Eminescu, Nr. 33, Jud. Ialomita	Nr. niveluri:1; S. construita la sol:16 mp; S. construita desfasurata:16 mp; Anexa

## B. Partea II. Proprietari și acte

Inscrieri privitoare la dreptul de proprietate și alte drepturi reale	Referințe
/	
Act Administrativ nr. 88859, din 02/09/1992 emis de CJSIPT IALOMITA;	
B1	Intabulare, drept de PROPRIETATE, dobandit prin Reconstituire, cota actuala 1/1 1) MARIN ION
Act Administrativ nr. 5701, din 12/12/2025 emis de PRIMARIA COMUNEI MOVILA;	
B2	Intabulare, drept de PROPRIETATE, dobandit prin Lege, cota actuala 1/1 1) MARIN ANICA

## C. Partea III. SARCINI .

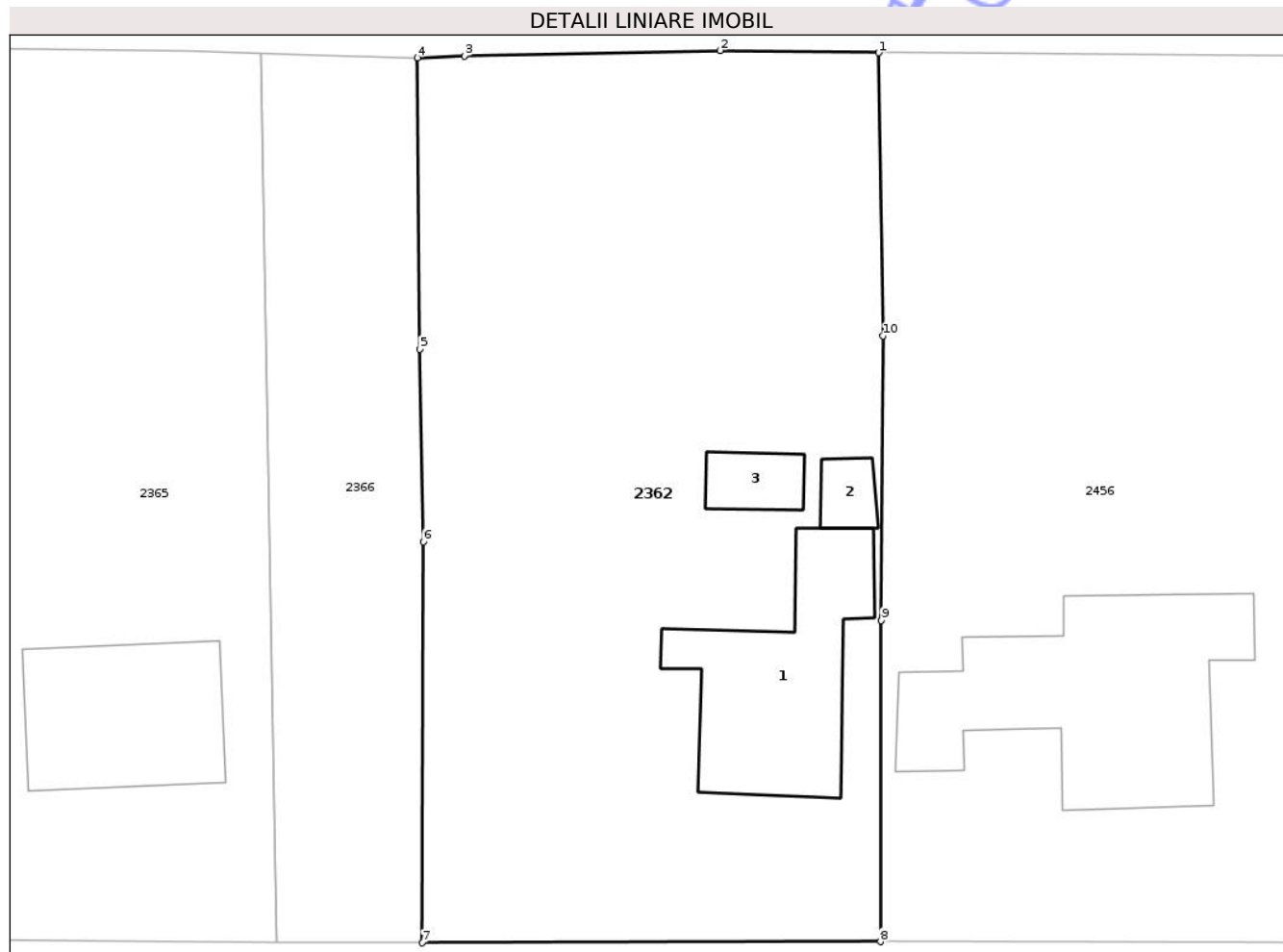
Inscrieri privind dezmembramintele dreptului de proprietate, drepturi reale de garanție și sarcini	Referințe
NU SUNT	

## Anexa Nr. 1 La Partea I

## Teren

Nr cadastral	Suprafața (mp)*	Observații / Referințe
	Din acte: 1.200 Masurata: 1.212	

\* Suprafața este determinată în planul de proiecție Stereo 70.



## Date referitoare la teren

Crt	Categorie folosință	Intra vilan	Suprafața (mp)	Tarla	Parcelă	Nr. topo	Observații / Referințe
1	curți constructii	DA	800	109	1125	-	
2	vie	DA	200	109	1126	-	
3	arabil	DA	212	109	1127	-	

## Date referitoare la construcții

Crt	Număr	Destinație construcție	Supraf. (mp)	Situație juridică	Observații / Referințe
A1.1		construcții de locuințe	97	Cu acte	Nr. niveluri:1; S. construita la sol:97 mp; S. construita desfasurata:97 mp; Construcție locuința
A1.2		construcții anexa	11	Cu acte	Nr. niveluri:1; S. construita la sol:11 mp; S. construita desfasurata:11 mp; Anexa
A1.3		construcții anexa	16	Cu acte	Nr. niveluri:1; S. construita la sol:16 mp; S. construita desfasurata:16 mp; Anexa

**Lungime Segmente**

1) Valorile lungimilor segmentelor sunt obținute din proiecție în plan.

Punct început	X / Y	Punct sfârșit	X / Y	Lungime segment (** (m)
1	716.504,454 341.593,408	2	716.495,821 341.593,527	8.634
2	716.495,821 341.593,527	3	716.481,919 341.593,237	13.905
3	716.481,919 341.593,237	4	716.479,362 341.593,134	2.559
4	716.479,362 341.593,134	5	716.479,487 341.577,272	15.862
5	716.479,487 341.577,272	6	716.479,683 341.566,797	10.476
6	716.479,683 341.566,797	7	716.479,613 341.544,973	21.824
7	716.479,613 341.544,973	8	716.504,556 341.545,03	24.943
8	716.504,556 341.545,03	9	716.504,608 341.562,511	17.481
9	716.504,608 341.562,511	10	716.504,693 341.578,001	15.49
10	716.504,693 341.578,001	1	716.504,454 341.593,408	15.409

\*\* Lungimile segmentelor sunt determinate în planul de proiecție Stereo 70 și sunt rotunjite la 1 milimetru.

\*\*\* Distanța dintre puncte este formată din segmente cumulate ce sunt mai mici decât valoarea 1 milimetru.





## DATE DESPRE IMOBILUL NR. 2363

Oficiul de Cadastru și Publicitate Imobiliară IALOMITA  
Biroul de Cadastru și Publicitate Imobiliară Slobozia

## A. Partea I. Descrierea imobilului

TEREN Intravilan

Nr. CF vechi:336  
Nr. cadastral vechi:456

Adresa: Loc. Movila, Str Vasile Alecsandri, Nr. 32, Jud. Ialomita

Nr. Crt	Nr cadastral Nr. topografic	Suprafața* (mp)	Observații / Referințe
A1	20806	Din acte: 1.246 Masurata: 1.153	Sector cadastral:5 Teren imprejmuit;

## Construcții

Crt	Nr cadastral Nr. topografic	Adresa	Observații / Referințe
A1.1	20806-C1	Loc. Movila, Str Vasile Alecsandri, Nr. 32, Jud. Ialomita	Nr. niveluri:1; S. construita la sol:92 mp; S. construita desfasurata:92 mp; Locuinta-construita din paianta in anul 1955, acoperita cu tiglaNu are lift si Certificat de performanta energetica
A1.2		Loc. Movila, Str Vasile Alecsandri, Nr. 32, Jud. Ialomita	Nr. niveluri:1; S. construita la sol:22 mp; S. construita desfasurata:22 mp; Anexa

## B. Partea II. Proprietari și acte

Inscrieri privitoare la dreptul de proprietate și alte drepturi reale		Referințe
<b>33828 / 28/12/2007</b>		
Act Notarial nr. 4795, din 27/12/2007 emis de BNP;		
B1	Intabulare, drept de PROPRIETATEcumparare, dobandit prin Conventie, cota actuala 1/1, cota initiala 1/1 1) JERCAN VALERICA, necasatorita <i>OBSERVATII: (provenita din conversia CF 336)</i>	A1, A1.1
<b>41874 / 10/07/2013</b>		
Act Notarial nr. 4795, din 27/12/2007 emis de BNP DINCA MIRELA-LUMINITA (act notarial nr. 1441/04-07-2013 emis de BNP DINCA MIRELA-LUMINITA; act administrativ nr. 41016/04-07-2013 emis de OCPI Ialomita);		
B2	se noteaza actualizarea de informatii date tehnice cu privire la repositionarea imobilului inscris la A1, conform documentatiei cadastrale intocmita de persoana fizica autorizata Vaduvoiu Sorin, avizata de OCPI Ialomita, la data de 11.07.2013, anexa 1 la Partea I-a a cartii funciare .	A1, A1.1
/		
Act Administrativ nr. 5701, din 12/12/2025 emis de PRIMARIA COMUNEI MOVILA;		
B3	Intabulare, drept de PROPRIETATE, dobandit prin Lege, cota actuala 1/1 1) JERCAN VALERICA	A1.2

## C. Partea III. SARCINI .

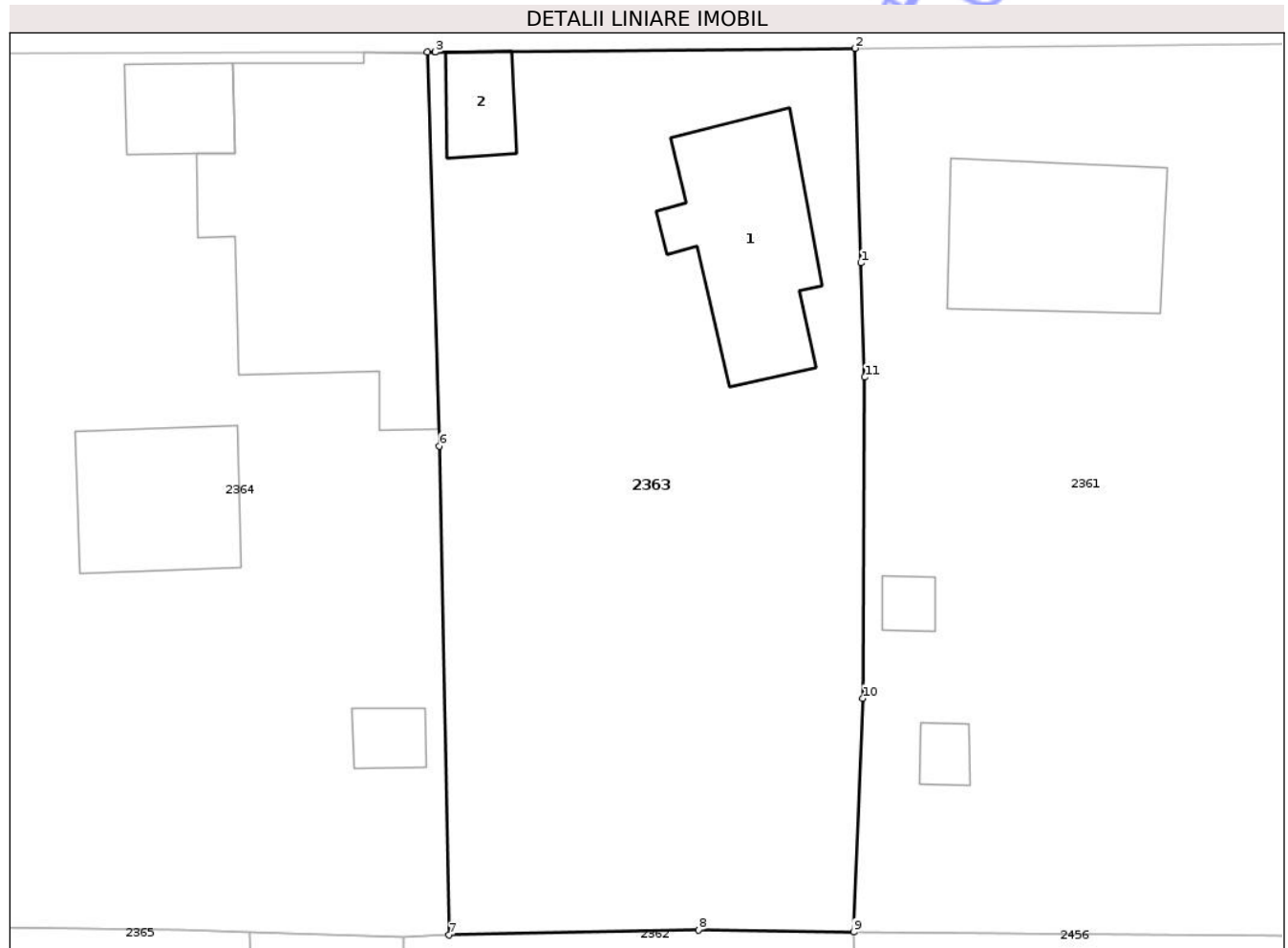
Inscrieri privind dezmembramintele dreptului de proprietate, drepturi reale de garanție și sarcini	Referințe
NU SUNT	

## Anexa Nr. 1 La Partea I

## Teren

Nr cadastral	Suprafața (mp)*	Observații / Referințe
20806	Din acte: 1.246 Masurata: 1.153	

\* Suprafața este determinată în planul de proiecție Stereo 70.



## Date referitoare la teren

Crt	Categorie folosință	Intra vilan	Suprafața (mp)	Tarla	Parcelă	Nr. topo	Observații / Referințe
1	curți constructii	DA	613	109	1129-1130	-	
2	arabil	DA	540	109	1128/1-1128/2	-	

## Date referitoare la construcții

Crt	Număr	Destinație construcție	Supraf. (mp)	Situație juridică	Observații / Referințe
A1.1	20806-C1	construcții de locuințe	92	Cu acte	Nr. niveluri:1; S. construita la sol:92 mp; S. construita desfasurata:92 mp; Locuinta-construita din paianta in anul 1955, acoperita cu tiglaNu are lift si Certificat de performanta energetica
A1.2		construcții anexa	22	Cu acte	Nr. niveluri:1; S. construita la sol:22 mp; S. construita desfasurata:22 mp; Anexa

## Lungime Segmente

1) Valorile lungimilor segmentelor sunt obținute din proiecție în plan.

Punct început	X / Y	Punct sfârșit	X / Y	Lungime segment (** (m)

Punct început	X / Y	Punct sfârşit	X / Y	Lungime segment (** (m)
1	716.504,862 341.630,682	2	716.504,537 341.642,633	11.956
2	716.504,537 341.642,633	3	716.481,16 341.642,414	23.378
3	716.481,16 341.642,414	4	716.481,159 341.642,414	0.001
4	716.481,159 341.642,414	5	716.480,707 341.642,409	0.452
5	716.480,707 341.642,409	6	716.481,39 341.620,474	21.946
6	716.481,39 341.620,474	7	716.481,919 341.593,237	27.242
7	716.481,919 341.593,237	8	716.495,821 341.593,527	13.905
8	716.495,821 341.593,527	9	716.504,454 341.593,408	8.634
9	716.504,454 341.593,408	10	716.504,971 341.606,417	13.019
10	716.504,971 341.606,417	11	716.505,075 341.624,313	17.896
11	716.505,075 341.624,313	1	716.504,862 341.630,682	6.372

\*\* Lungimile segmentelor sunt determinate în planul de proiecţie Stereo 70 şi sunt rotunjite la 1 milimetru.

\*\*\* Distanţa dintre puncte este formată din segmente cumulate ce sunt mai mici decât valoarea 1 milimetru.



**DATE DESPRE IMOBILUL NR. 2430**

Oficiul de Cadastru și Publicitate Imobiliară IALOMITA  
 Biroul de Cadastru și Publicitate Imobiliară Slobozia

**A. Partea I. Descrierea imobilului**

TEREN Intravilan

Adresa: Loc. Movila, Str Vasile Alecsandri, Jud. Ialomita

Nr. Crt	Nr cadastral Nr. topografic	Suprafața* (mp)	Observații / Referințe
A1		1	Sector cadastral:5 Teren neimprejmuit;

**Construcții**

Crt	Nr cadastral Nr. topografic	Adresa	Observații / Referințe
A1.1		Loc. Movila, Str Vasile Alecsandri, Jud. Ialomita	Nr. niveluri:1; S. construita la sol:1 mp; S. construita desfasurata:1 mp; Constructii industriale si edilitare

**B. Partea II. Proprietari și acte**

Inscrieri privitoare la dreptul de proprietate și alte drepturi reale	Referințe
/	
Act Normativ nr. 123, din 10/07/2012 emis de PARLAMENTUL ROMANIEI;	
B1	A1, A1.1
Intabulare, drept de PROPRIETATE, dobandit prin Lege, cota actuala 1/1 1) STATUL ROMAN, CIF:9999999999999	

**C. Partea III. SARCINI .**

Inscrieri privind dezmembramintele dreptului de proprietate, drepturi reale de garanție și sarcini	Referințe
NU SUNT	


## Anexa Nr. 1 La Partea I

## Teren

Nr cadastral	Suprafața (mp)*	Observații / Referințe
	1	

\* Suprafața este determinată în planul de proiecție Stereo 70.

## DETALII LINIARE IMOBIL



## Date referitoare la teren

Crt	Categorie folosință	Intra vilan	Suprafața (mp)	Tarla	Parcelă	Nr. topo	Observații / Referințe
1	curti constructii	DA	1	-	1054/1	-	STALP BETON

## Date referitoare la construcții

Crt	Număr	Destinație construcție	Supraf. (mp)	Situație juridică	Observații / Referințe
A1.1		construcții industriale și edilitare	1	Cu acte	Nr. niveluri:1; S. construita la sol:1 mp; S. construita desfasurata:1 mp; Construcții industriale și edilitare

## Lungime Segmente

1) Valorile lungimilor segmentelor sunt obținute din proiecție în plan.

Punct început	X / Y	Punct sfârșit	X / Y	Lungime segment (** (m)
1	716.277,813 341.693,169	2	716.277,808 341.692,169	1.0
2	716.277,808 341.692,169	3	716.278,808 341.692,164	1.0
3	716.278,808 341.692,164	4	716.278,813 341.693,164	1.0

Punct început	X / Y	Punct sfârşit	X / Y	Lungime segment (** (m)
4	716.278,813 341.693,164	1	716.277,813 341.693,169	1.0

\*\* Lungimile segmentelor sunt determinate în planul de proiecţie Stereo 70 şi sunt rotunjite la 1 milimetru.

\*\*\* Distanţa dintre puncte este formată din segmente cumulate ce sunt mai mici decât valoarea 1 milimetru.

Neutilizabil în Circuitul Civil



**DATE DESPRE IMOBILUL NR. 2431**

Oficiul de Cadastru și Publicitate Imobiliară IALOMITA  
Biroul de Cadastru și Publicitate Imobiliară Slobozia

**A. Partea I. Descrierea imobilului**

TEREN Intravilan

Adresa: Loc. Movila, Str Vasile Alecsandri, Jud. Ialomita

Nr. Crt	Nr cadastral Nr. topografic	Suprafața* (mp)	Observații / Referințe
A1		1	Sector cadastral:5 Teren neimprejmuit;

**Construcții**

Crt	Nr cadastral Nr. topografic	Adresa	Observații / Referințe
A1.1		Loc. Movila, Str Vasile Alecsandri, Jud. Ialomita	Nr. niveluri:1; S. construita la sol:1 mp; S. construita desfasurata:1 mp; Constructii industriale si edilitare

**B. Partea II. Proprietari și acte**

Inscrieri privitoare la dreptul de proprietate și alte drepturi reale		Referințe
/		
Act Normativ nr. 123, din 10/07/2012 emis de PARLAMENTUL ROMANIEI;		
B1	Intabulare, drept de PROPRIETATE, dobandit prin Lege, cota actuala 1/1 1) STATUL ROMAN, CIF:9999999999999	A1, A1.1

**C. Partea III. SARCINI .**

Inscrieri privind dezmembramintele dreptului de proprietate, drepturi reale de garanție și sarcini	Referințe
NU SUNT	


## Anexa Nr. 1 La Partea I

## Teren

Nr cadastral	Suprafața (mp)*	Observații / Referințe
	1	

\* Suprafața este determinată în planul de proiecție Stereo 70.

## DETALII LINIARE IMOBIL



## Date referitoare la teren

Crt	Categorie folosință	Intra vilan	Suprafața (mp)	Tarla	Parcelă	Nr. topo	Observații / Referințe
1	curti constructii	DA	1	-	1054/2	-	STALP BETON

## Date referitoare la construcții

Crt	Număr	Destinație construcție	Supraf. (mp)	Situație juridică	Observații / Referințe
A1.1		construcții industriale și edilitare	1	Cu acte	Nr. niveluri:1; S. construita la sol:1 mp; S. construita desfasurata:1 mp; Construcții industriale și edilitare

## Lungime Segmente

1) Valorile lungimilor segmentelor sunt obținute din proiecție în plan.

Punct început	X / Y	Punct sfârșit	X / Y	Lungime segment (** (m)
1	716.267,444 341.732,381	2	716.267,439 341.731,381	1.0
2	716.267,439 341.731,381	3	716.268,439 341.731,376	1.0
3	716.268,439 341.731,376	4	716.268,444 341.732,376	1.0

Punct început	X / Y	Punct sfârşit	X / Y	Lungime segment (** (m)
4	716.268,444 341.732,376	1	716.267,444 341.732,381	1.0

\*\* Lungimile segmentelor sunt determinate în planul de proiecţie Stereo 70 şi sunt rotunjite la 1 milimetru.

\*\*\* Distanţa dintre puncte este formată din segmente cumulate ce sunt mai mici decât valoarea 1 milimetru.

Neutilizabil în Circuitul Civil



**DATE DESPRE IMOBILUL NR. 2432**

Oficiul de Cadastru și Publicitate Imobiliară IALOMITA  
Biroul de Cadastru și Publicitate Imobiliară Slobozia

**A. Partea I. Descrierea imobilului**

TEREN Intravilan

Adresa: Loc. Movila, Str Mihai Eminescu, Jud. Ialomita

Nr. Crt	Nr cadastral Nr. topografic	Suprafața* (mp)	Observații / Referințe
A1		1	Sector cadastral:5 Teren neimprejmuit;

**Construcții**

Crt	Nr cadastral Nr. topografic	Adresa	Observații / Referințe
A1.1		Loc. Movila, Str Mihai Eminescu, Jud. Ialomita	Nr. niveluri:1; S. construita la sol:1 mp; S. construita desfasurata:1 mp; Constructii industriale si edilitare

**B. Partea II. Proprietari și acte**

Inscrieri privitoare la dreptul de proprietate și alte drepturi reale		Referințe
/		
Act Normativ nr. 123, din 10/07/2012 emis de PARLAMENTUL ROMANIEI;		
B1	Intabulare, drept de PROPRIETATE, dobandit prin Lege, cota actuala 1/1 1) STATUL ROMAN, CIF:9999999999999	A1, A1.1

**C. Partea III. SARCINI .**

Inscrieri privind dezmembramintele dreptului de proprietate, drepturi reale de garanție și sarcini	Referințe
NU SUNT	


## Anexa Nr. 1 La Partea I

## Teren

Nr cadastral	Suprafața (mp)*	Observații / Referințe
	1	

\* Suprafața este determinată în planul de proiecție Stereo 70.

## DETALII LINIARE IMOBIL



## Date referitoare la teren

Crt	Categorie folosință	Intra vilan	Suprafața (mp)	Tarla	Parcelă	Nr. topo	Observații / Referințe
1	curti constructii	DA	1	-	1185/1	-	STALP BETON

## Date referitoare la construcții

Crt	Număr	Destinație construcție	Supraf. (mp)	Situație juridică	Observații / Referințe
A1.1		construcții industriale și edilitare	1	Cu acte	Nr. niveluri:1; S. construita la sol:1 mp; S. construita desfasurata:1 mp; Construcții industriale și edilitare

## Lungime Segmente

1) Valorile lungimilor segmentelor sunt obținute din proiecție în plan.

Punct început	X / Y	Punct sfârșit	X / Y	Lungime segment (** (m)
1	716.277,771 341.627,606	2	716.277,766 341.626,606	1.0
2	716.277,766 341.626,606	3	716.278,766 341.626,601	1.0
3	716.278,766 341.626,601	4	716.278,771 341.627,601	1.0

Punct început	X / Y	Punct sfârşit	X / Y	Lungime segment (** (m)
4	716.278,771 341.627,601	1	716.277,771 341.627,606	1.0

\*\* Lungimile segmentelor sunt determinate în planul de proiecţie Stereo 70 şi sunt rotunjite la 1 milimetru.

\*\*\* Distanţa dintre puncte este formată din segmente cumulate ce sunt mai mici decât valoarea 1 milimetru.

Neutilizabil în Circuitul Civil



**DATE DESPRE IMOBILUL NR. 2433**

Oficiul de Cadastru și Publicitate Imobiliară IALOMITA  
Biroul de Cadastru și Publicitate Imobiliară Slobozia

**A. Partea I. Descrierea imobilului**

TEREN Intravilan

Adresa: Loc. Movila, Str Mihai Eminescu, Jud. Ialomita

Nr. Crt	Nr cadastral Nr. topografic	Suprafața* (mp)	Observații / Referințe
A1		1	Sector cadastral:5 Teren neimprejmuit;

**Construcții**

Crt	Nr cadastral Nr. topografic	Adresa	Observații / Referințe
A1.1		Loc. Movila, Str Mihai Eminescu, Jud. Ialomita	Nr. niveluri:1; S. construita la sol:1 mp; S. construita desfasurata:1 mp; Constructii industriale si edilitare

**B. Partea II. Proprietari și acte**

Inscrieri privitoare la dreptul de proprietate și alte drepturi reale		Referințe
/		
Act Normativ nr. 123, din 10/07/2012 emis de PARLAMENTUL ROMANIEI;		
B1	Intabulare, drept de PROPRIETATE, dobandit prin Lege, cota actuala 1/1 1) STATUL ROMAN, CIF:999999999999	A1, A1.1

**C. Partea III. SARCINI .**

Inscrieri privind dezmembramintele dreptului de proprietate, drepturi reale de garanție și sarcini	Referințe
NU SUNT	


## Anexa Nr. 1 La Partea I

## Teren

Nr cadastral	Suprafața (mp)*	Observații / Referințe
	1	

\* Suprafața este determinată în planul de proiecție Stereo 70.

## DETALII LINIARE IMOBIL



## Date referitoare la teren

Crt	Categorie folosință	Intra vilan	Suprafața (mp)	Tarla	Parcelă	Nr. topo	Observații / Referințe
1	curti constructii	DA	1	-	1185/2	-	STALP BETON

## Date referitoare la construcții

Crt	Număr	Destinație construcție	Supraf. (mp)	Situație juridică	Observații / Referințe
A1.1		construcții industriale și edilitare	1	Cu acte	Nr. niveluri:1; S. construita la sol:1 mp; S. construita desfasurata:1 mp; Construcții industriale și edilitare

## Lungime Segmente

1) Valorile lungimilor segmentelor sunt obținute din proiecție în plan.

Punct început	X / Y	Punct sfârșit	X / Y	Lungime segment (** (m)
1	716.277,706 341.601,086	2	716.277,701 341.600,086	1.0
2	716.277,701 341.600,086	3	716.278,701 341.600,081	1.0
3	716.278,701 341.600,081	4	716.278,706 341.601,081	1.0

Punct început	X / Y	Punct sfârşit	X / Y	Lungime segment (** (m)
4	716.278,706 341.601,081	1	716.277,706 341.601,086	1.0

\*\* Lungimile segmentelor sunt determinate în planul de proiecţie Stereo 70 şi sunt rotunjite la 1 milimetru.

\*\*\* Distanţa dintre puncte este formată din segmente cumulate ce sunt mai mici decât valoarea 1 milimetru.

Neutilizabil în Circuitul Civil



**DATE DESPRE IMOBILUL NR. 2434**

Oficiul de Cadastru și Publicitate Imobiliară IALOMITA  
Biroul de Cadastru și Publicitate Imobiliară Slobozia

**A. Partea I. Descrierea imobilului**

TEREN Intravilan

Adresa: Loc. Movila, Str Mihai Eminescu, Jud. Ialomita

Nr. Crt	Nr cadastral Nr. topografic	Suprafața* (mp)	Observații / Referințe
A1		1	Sector cadastral:5 Teren neimprejmuit;

**Construcții**

Crt	Nr cadastral Nr. topografic	Adresa	Observații / Referințe
A1.1		Loc. Movila, Str Mihai Eminescu, Jud. Ialomita	Nr. niveluri:1; S. construita la sol:1 mp; S. construita desfasurata:1 mp; Constructii industriale si edilitare

**B. Partea II. Proprietari și acte**

Inscrieri privitoare la dreptul de proprietate și alte drepturi reale	Referințe
/	
Act Normativ nr. 123, din 10/07/2012 emis de PARLAMENTUL ROMANIEI;	
B1	A1, A1.1
Intabulare, drept de PROPRIETATE, dobandit prin Lege, cota actuala 1/1 1) STATUL ROMAN, CIF:9999999999999	

**C. Partea III. SARCINI .**

Inscrieri privind dezmembramintele dreptului de proprietate, drepturi reale de garanție și sarcini	Referințe
NU SUNT	


## Anexa Nr. 1 La Partea I

## Teren

Nr cadastral	Suprafața (mp)*	Observații / Referințe
	1	

\* Suprafața este determinată în planul de proiecție Stereo 70.

## DETALII LINIARE IMOBIL



## Date referitoare la teren

Crt	Categorie folosință	Intra vilan	Suprafața (mp)	Tarla	Parcelă	Nr. topo	Observații / Referințe
1	curți constructii	DA	1	-	1185/3	-	STALP BETON

## Date referitoare la construcții

Crt	Număr	Destinație construcție	Supraf. (mp)	Situație juridică	Observații / Referințe
A1.1		construcții industriale și edilitare	1	Cu acte	Nr. niveluri:1; S. construita la sol:1 mp; S. construita desfasurata:1 mp; Construcții industriale și edilitare

## Lungime Segmente

1) Valorile lungimilor segmentelor sunt obținute din proiecție în plan.

Punct început	X / Y	Punct sfârșit	X / Y	Lungime segment (** (m)
1	716.277,678 341.569,754	2	716.277,673 341.568,754	1.0
2	716.277,673 341.568,754	3	716.278,673 341.568,749	1.0
3	716.278,673 341.568,749	4	716.278,678 341.569,749	1.0

Punct început	X / Y	Punct sfârşit	X / Y	Lungime segment (** (m)
4	716.278,678 341.569,749	1	716.277,678 341.569,754	1.0

\*\* Lungimile segmentelor sunt determinate în planul de proiecţie Stereo 70 şi sunt rotunjite la 1 milimetru.

\*\*\* Distanţa dintre puncte este formată din segmente cumulate ce sunt mai mici decât valoarea 1 milimetru.

Neutilizabil în Circuitul Civil



**DATE DESPRE IMOBILUL NR. 2435**

Oficiul de Cadastru și Publicitate Imobiliară IALOMITA  
Biroul de Cadastru și Publicitate Imobiliară Slobozia

**A. Partea I. Descrierea imobilului**

TEREN Intravilan

Adresa: Loc. Movila, Str Mihai Eminescu, Jud. Ialomita

Nr. Crt	Nr cadastral Nr. topografic	Suprafața* (mp)	Observații / Referințe
A1		1	Sector cadastral:5 Teren neimprejmuit;

**Construcții**

Crt	Nr cadastral Nr. topografic	Adresa	Observații / Referințe
A1.1		Loc. Movila, Str Mihai Eminescu, Jud. Ialomita	Nr. niveluri:1; S. construita la sol:1 mp; S. construita desfasurata:1 mp; Constructii industriale si edilitare

**B. Partea II. Proprietari și acte**

Inscrieri privitoare la dreptul de proprietate și alte drepturi reale		Referințe
/		
Act Normativ nr. 123, din 10/07/2012 emis de PARLAMENTUL ROMANIEI;		
B1	Intabulare, drept de PROPRIETATE, dobandit prin Lege, cota actuala 1/1 1) STATUL ROMAN, CIF:9999999999999	A1, A1.1

**C. Partea III. SARCINI .**

Inscrieri privind dezmembramintele dreptului de proprietate, drepturi reale de garanție și sarcini	Referințe
NU SUNT	


## Anexa Nr. 1 La Partea I

## Teren

Nr cadastral	Suprafața (mp)*	Observații / Referințe
	1	

\* Suprafața este determinată în planul de proiecție Stereo 70.

## DETALII LINIARE IMOBIL



## Date referitoare la teren

Crt	Categorie folosință	Intra vilan	Suprafața (mp)	Tarla	Parcelă	Nr. topo	Observații / Referințe
1	curti constructii	DA	1	-	1116/1	-	STALP BETON

## Date referitoare la construcții

Crt	Număr	Destinație construcție	Supraf. (mp)	Situație juridică	Observații / Referințe
A1.1		construcții industriale și edilitare	1	Cu acte	Nr. niveluri:1; S. construita la sol:1 mp; S. construita desfasurata:1 mp; Constructii industriale și edilitare

## Lungime Segmente

1) Valorile lungimilor segmentelor sunt obținute din proiecție în plan.

Punct început	X / Y	Punct sfârșit	X / Y	Lungime segment (** (m)
1	716.539,263 341.571,863	2	716.539,258 341.570,863	1.0
2	716.539,258 341.570,863	3	716.540,258 341.570,858	1.0
3	716.540,258 341.570,858	4	716.540,263 341.571,858	1.0

Punct început	X / Y	Punct sfârşit	X / Y	Lungime segment (** (m)
4	716.540,263 341.571,858	1	716.539,263 341.571,863	1.0

\*\* Lungimile segmentelor sunt determinate în planul de proiecţie Stereo 70 şi sunt rotunjite la 1 milimetru.

\*\*\* Distanţa dintre puncte este formată din segmente cumulate ce sunt mai mici decât valoarea 1 milimetru.

Neutilizabil în Circuitul Civil



**DATE DESPRE IMOBILUL NR. 2436**

Oficiul de Cadastru și Publicitate Imobiliară IALOMITA  
Biroul de Cadastru și Publicitate Imobiliară Slobozia

**A. Partea I. Descrierea imobilului**

TEREN Intravilan

Adresa: Loc. Movila, Str Mihai Eminescu, Jud. Ialomita

Nr. Crt	Nr cadastral Nr. topografic	Suprafața* (mp)	Observații / Referințe
A1		1	Sector cadastral:5 Teren neimprejmuit;

**Construcții**

Crt	Nr cadastral Nr. topografic	Adresa	Observații / Referințe
A1.1		Loc. Movila, Str Mihai Eminescu, Jud. Ialomita	Nr. niveluri:1; S. construita la sol:1 mp; S. construita desfasurata:1 mp; Constructii industriale si edilitare

**B. Partea II. Proprietari și acte**

Inscrieri privitoare la dreptul de proprietate și alte drepturi reale		Referințe
/		
Act Normativ nr. 123, din 10/07/2012 emis de PARLAMENTUL ROMANIEI;		
B1	Intabulare, drept de PROPRIETATE, dobandit prin Lege, cota actuala 1/1 1) STATUL ROMAN, CIF:9999999999999	A1, A1.1

**C. Partea III. SARCINI .**

Inscrieri privind dezmembramintele dreptului de proprietate, drepturi reale de garanție și sarcini	Referințe
NU SUNT	


## Anexa Nr. 1 La Partea I

## Teren

Nr cadastral	Suprafața (mp)*	Observații / Referințe
	1	

\* Suprafața este determinată în planul de proiecție Stereo 70.

## DETALII LINIARE IMOBIL



## Date referitoare la teren

Crt	Categorie folosință	Intra vilan	Suprafața (mp)	Tarla	Parcelă	Nr. topo	Observații / Referințe
1	curti constructii	DA	1	-	1116/2	-	STALP BETON

## Date referitoare la construcții

Crt	Număr	Destinație construcție	Supraf. (mp)	Situație juridică	Observații / Referințe
A1.1		construcții industriale și edilitare	1	Cu acte	Nr. niveluri:1; S. construita la sol:1 mp; S. construita desfasurata:1 mp; Construcții industriale și edilitare

## Lungime Segmente

1) Valorile lungimilor segmentelor sunt obținute din proiecție în plan.

Punct început	X / Y	Punct sfârșit	X / Y	Lungime segment (** (m)
1	716.538,669 341.607,214	2	716.538,664 341.606,214	1.0
2	716.538,664 341.606,214	3	716.539,664 341.606,209	1.0
3	716.539,664 341.606,209	4	716.539,669 341.607,209	1.0

Punct început	X / Y	Punct sfârșit	X / Y	Lungime segment (** (m)
4	716.539,669 341.607,209	1	716.538,669 341.607,214	1.0

\*\* Lungimile segmentelor sunt determinate în planul de proiecție Stereo 70 și sunt rotunjite la 1 milimetru.

\*\*\* Distanța dintre puncte este formată din segmente cumulate ce sunt mai mici decât valoarea 1 milimetru.

Neutilizabil în Circuitul Civil



**DATE DESPRE IMOBILUL NR. 2437**

Oficiul de Cadastru și Publicitate Imobiliară IALOMITA  
Biroul de Cadastru și Publicitate Imobiliară Slobozia

**A. Partea I. Descrierea imobilului**

TEREN Intravilan

Adresa: Loc. Movila, Str George Coşbuc, Nr. 6, Jud. Ialomita

Nr. Crt	Nr cadastral Nr. topografic	Suprafaţa* (mp)	Observații / Referințe
A1		Din acte: 1.201 Masurata: 1.181	Sector cadastral:5 Teren imprejmuit;

**B. Partea II. Proprietari și acte**

Inscrieri privitoare la dreptul de proprietate și alte drepturi reale		Referințe
/		
Act Administrativ nr. 89319, din 24/08/1993 emis de CJSIPT IALOMITA;		
B1	Intabulare, drept de PROPRIETATE, dobandit prin Reconstituire, cota actuala 1/1 1) SINDILA MARIA	A1

**C. Partea III. SARCINI .**

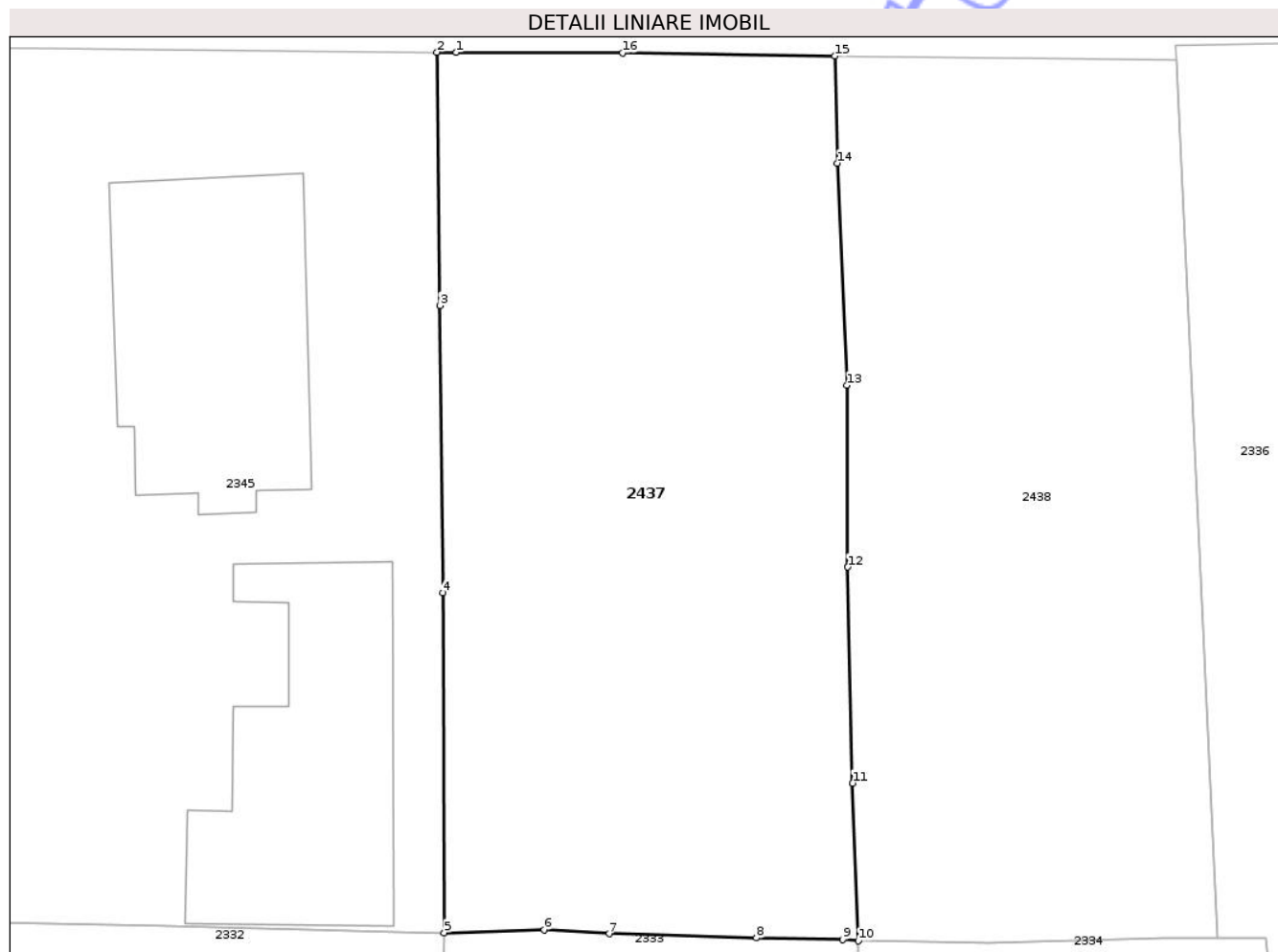
Inscrieri privind dezmembramintele dreptului de proprietate, drepturi reale de garanție și sarcini	Referințe
NU SUNT	

## Anexa Nr. 1 La Partea I

## Teren

Nr cadastral	Suprafața (mp)*	Observații / Referințe
	Din acte: 1.201 Masurata: 1.181	

\* Suprafața este determinată în planul de proiecție Stereo 70.



## Date referitoare la teren

Crt	Categorie folosință	Intra vilan	Suprafața (mp)	Tarla	Parcelă	Nr. topo	Observații / Referințe
1	arabil	DA	1.181	105	1012/1	-	

## Lungime Segmente

1) Valorile lungimilor segmentelor sunt obținute din proiecție în plan.

Punct început	X / Y	Punct sfârșit	X / Y	Lungime segment (** (m)
1	716.076,06 341.754,938	2	716.074,941 341.754,945	1.119
2	716.074,941 341.754,945	3	716.075,116 341.740,373	14.573
3	716.075,116 341.740,373	4	716.075,29 341.723,844	16.53
4	716.075,29 341.723,844	5	716.075,354 341.704,294	19.55
5	716.075,354 341.704,294	6	716.081,091 341.704,468	5.741

Punct început	X / Y	Punct sfârșit	X / Y	Lungime segment (** (m)
6	716.081,091 341.704,468	7	716.084,844 341.704,232	3.76
7	716.084,844 341.704,232	8	716.093,304 341.703,998	8.463
8	716.093,304 341.703,998	9	716.098,268 341.703,908	4.965
9	716.098,268 341.703,908	10	716.099,171 341.703,821	0.907
10	716.099,171 341.703,821	11	716.098,839 341.712,89	9.075
11	716.098,839 341.712,89	12	716.098,565 341.725,33	12.443
12	716.098,565 341.725,33	13	716.098,504 341.735,789	10.459
13	716.098,504 341.735,789	14	716.097,966 341.748,561	12.783
14	716.097,966 341.748,561	15	716.097,825 341.754,727	6.168
15	716.097,825 341.754,727	16	716.085,611 341.754,912	12.215
16	716.085,611 341.754,912	1	716.076,06 341.754,938	9.551

\*\* Lungimile segmentelor sunt determinate în planul de proiecție Stereo 70 și sunt rotunjite la 1 milimetru.

\*\*\* Distanța dintre puncte este formată din segmente cumulate ce sunt mai mici decât valoarea 1 milimetru.



**DATE DESPRE IMOBILUL NR. 2438**

Oficiul de Cadastru și Publicitate Imobiliară IALOMITA  
Biroul de Cadastru și Publicitate Imobiliară Slobozia

**A. Partea I. Descrierea imobilului**

TEREN Intravilan

Adresa: Loc. Movila, Str George Coşbuc, Nr. 8, Jud. Ialomita

Nr. Crt	Nr cadastral Nr. topografic	Suprafaţa* (mp)	Observații / Referințe
A1		Din acte: 1.200 Masurata: 1.022	Sector cadastral:5 Teren imprejmuit;

**B. Partea II. Proprietari și acte**

Inscrieri privitoare la dreptul de proprietate și alte drepturi reale		Referințe
/		
Act Administrativ nr. 89319, din 24/08/1993 emis de CJSIPT IALOMITA;		
B1	Intabulare, drept de PROPRIETATE, dobandit prin Reconstituire, cota actuala 1/1 1) SINDILA MARIA	A1

**C. Partea III. SARCINI .**

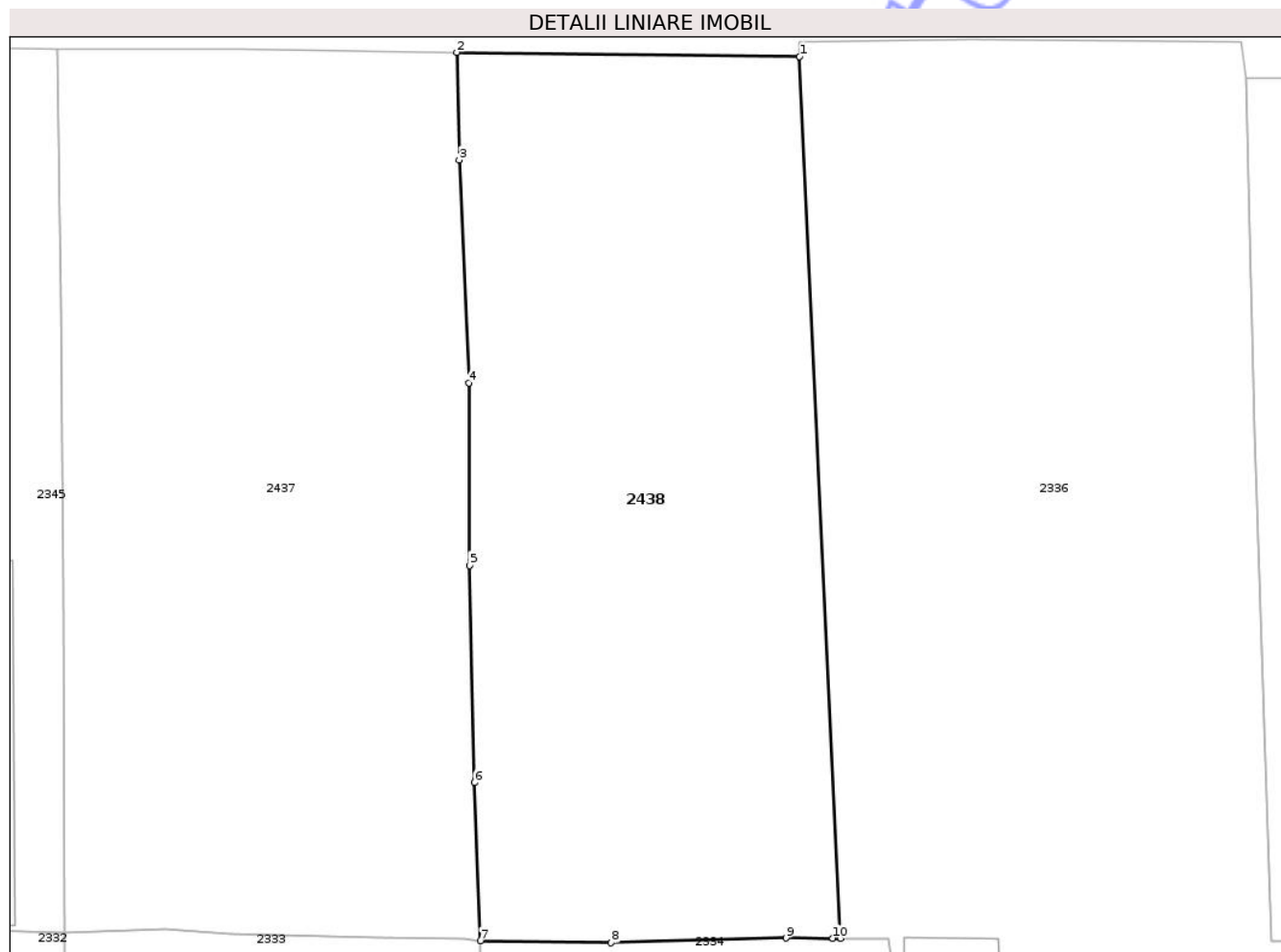
Inscrieri privind dezmembramintele dreptului de proprietate, drepturi reale de garanție și sarcini	Referințe
NU SUNT	

## Anexa Nr. 1 La Partea I

## Teren

Nr cadastral	Suprafața (mp)*	Observații / Referințe
	Din acte: 1.200 Masurata: 1.022	

\* Suprafața este determinată în planul de proiecție Stereo 70.



## Date referitoare la teren

Crt	Categorie folosință	Intra vilan	Suprafața (mp)	Tarla	Parcelă	Nr. topo	Observații / Referințe
1	arabil	DA	1.022	105	1023	-	

## Lungime Segmente

1) Valorile lungimilor segmentelor sunt obținute din proiecție în plan.

Punct început	X / Y	Punct sfârșit	X / Y	Lungime segment (** (m)
1	716.117,469 341.754,492	2	716.097,825 341.754,727	19.645
2	716.097,825 341.754,727	3	716.097,966 341.748,561	6.168
3	716.097,966 341.748,561	4	716.098,504 341.735,789	12.783
4	716.098,504 341.735,789	5	716.098,565 341.725,33	10.459
5	716.098,565 341.725,33	6	716.098,839 341.712,89	12.443

Punct început	X / Y	Punct sfârșit	X / Y	Lungime segment (** (m)
6	716.098,839 341.712,89	7	716.099,171 341.703,821	9.075
7	716.099,171 341.703,821	8	716.106,672 341.703,705	7.502
8	716.106,672 341.703,705	9	716.116,693 341.703,972	10.025
9	716.116,693 341.703,972	10	716.119,372 341.703,968	2.679
10	716.119,372 341.703,968	11	716.119,814 341.703,967	0.442
11	716.119,814 341.703,967	1	716.117,469 341.754,492	50.579

\*\* Lungimile segmentelor sunt determinate în planul de proiecție Stereo 70 și sunt rotunjite la 1 milimetru.

\*\*\* Distanța dintre puncte este formată din segmente cumulate ce sunt mai mici decât valoarea 1 milimetru.

Neutilizabil în Circuitul Civil



**DATE DESPRE IMOBILUL NR. 2439**

Oficiul de Cadastru și Publicitate Imobiliară IALOMITA  
 Biroul de Cadastru și Publicitate Imobiliară Slobozia

**A. Partea I. Descrierea imobilului**

TEREN Intravilan

Adresa: Loc. Movila, Str George Coşbuc, Nr. 10, Jud. Ialomita

Nr. Crt	Nr cadastral Nr. topografic	Suprafaţa* (mp)	Observații / Referințe
A1		Din acte: 1.200 Masurata: 1.310	Sector cadastral:5 Teren imprejmuit;

**B. Partea II. Proprietari și acte**

Inscrieri privitoare la dreptul de proprietate și alte drepturi reale		Referințe
/		
Act Administrativ nr. 89448, din 25/10/1993 emis de CJSIPT IALOMITA;		
B1	Intabulare, drept de PROPRIETATE, dobandit prin Reconstituire, cota actuala 1/1 1) BADEA FILIAN	A1

**C. Partea III. SARCINI .**

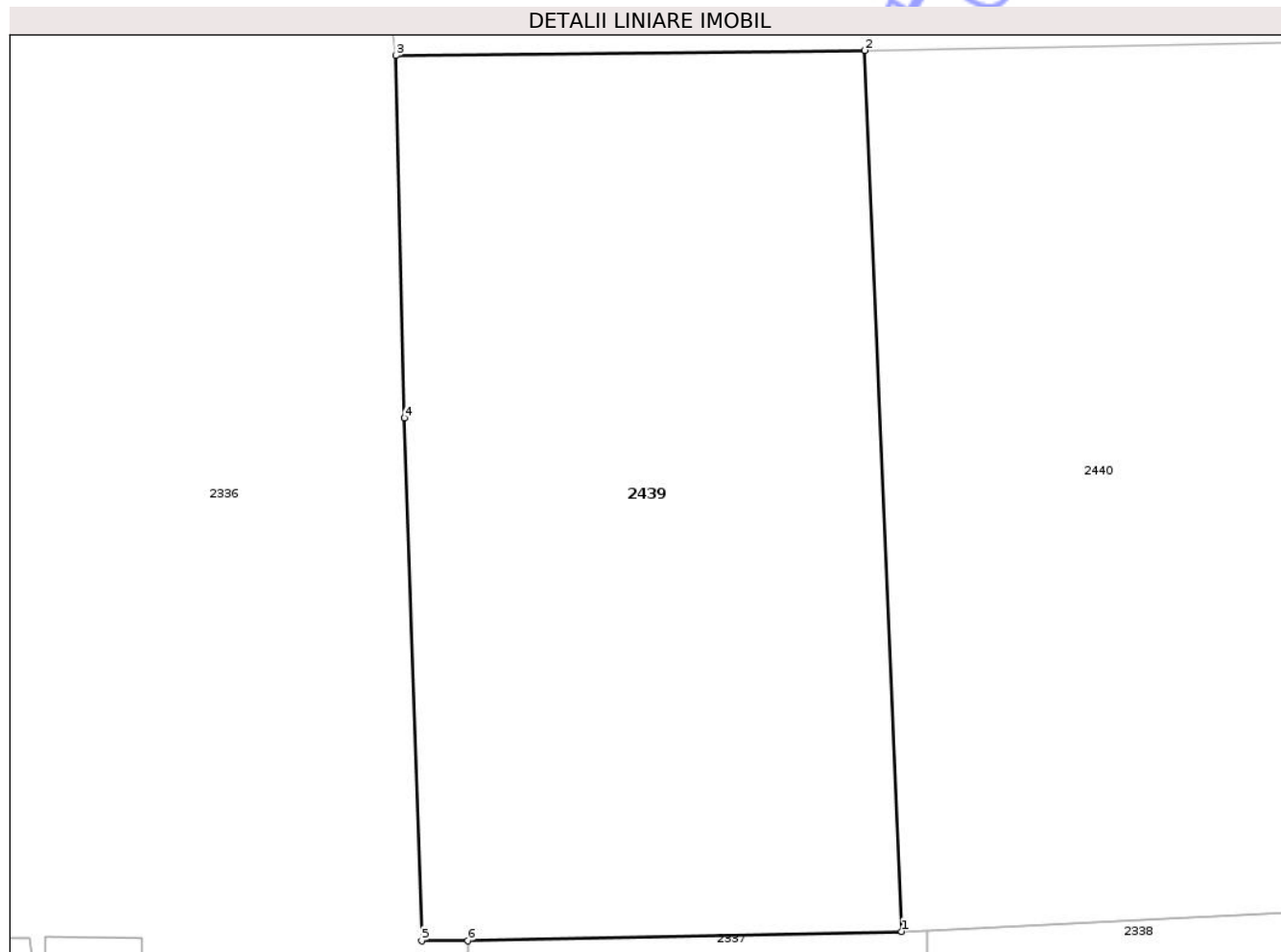
Inscrieri privind dezmembramintele dreptului de proprietate, drepturi reale de garanție și sarcini	Referințe
NU SUNT	

## Anexa Nr. 1 La Partea I

## Teren

Nr cadastral	Suprafața (mp)*	Observații / Referințe
	Din acte: 1.200 Masurata: 1.310	

\* Suprafața este determinată în planul de proiecție Stereo 70.



## Date referitoare la teren

Crt	Categorie folosință	Intra vilan	Suprafața (mp)	Tarla	Parcelă	Nr. topo	Observații / Referințe
1	arabil	DA	1.310	105/1	1	-	

## Lungime Segmente

1) Valorile lungimilor segmentelor sunt obținute din proiecție în plan.

Punct început	X / Y	Punct sfârșit	X / Y	Lungime segment (** (m)
1	716.171,288 341.704,321	2	716.169,218 341.753,504	49.227
2	716.169,218 341.753,504	3	716.143,051 341.753,221	26.169
3	716.143,051 341.753,221	4	716.143,532 341.732,993	20.234
4	716.143,532 341.732,993	5	716.144,491 341.703,817	29.192
5	716.144,491 341.703,817	6	716.147,066 341.703,8	2.575

Punct început	X / Y	Punct sfârşit	X / Y	Lungime segment (** (m)
6	716.147,066 341.703,8	1	716.171,288 341.704,321	24.228

\*\* Lungimile segmentelor sunt determinate în planul de proiecţie Stereo 70 şi sunt rotunjite la 1 milimetru.

\*\*\* Distanţa dintre puncte este formată din segmente cumulate ce sunt mai mici decât valoarea 1 milimetru.

Neutilizabil în Circuitul Civil



**DATE DESPRE IMOBILUL NR. 2440**

Oficiul de Cadastru și Publicitate Imobiliară IALOMITA  
Biroul de Cadastru și Publicitate Imobiliară Slobozia

**A. Partea I. Descrierea imobilului**

TEREN Intravilan

Nr. CF vechi:592  
Nr. cadastral vechi:653

Adresa: Loc. Movila, Str George Coşbuc, Nr. 12, Jud. Ialomita

Nr. Crt	Nr cadastral Nr. topografic	Suprafaţa* (mp)	Observații / Referințe
A1	20586	1.200	Sector cadastral:5 Teren imprejmuit;

**B. Partea II. Proprietari și acte**

Inscrieri privitoare la dreptul de proprietate și alte drepturi reale		Referințe
<b>33530 / 06/04/2022</b>		
Act Notarial nr. 912, din 05/04/2022 emis de ENESCU ANDREEA-RALUCA (act administrativ nr 1336 din 09.03.2022, emis de PRIMARIA COMUNEI MOVILA);		
B2	Se noteaza adresa imobilului ca fiind str. George Cosbuc nr. 12 si indreptarea erorii materiale strecurate in prezenta carte funciara si in incheierea nr. 30877/2009 privind destinatia terenului de la A1, corect fiind intravilan.	A1
B3	Intabulare, drept de PROPRIETATEcumparare, dobandit prin Conventie, cota actuala 1/1, cota initiala 1/1 1) DUMA MARIAN-CĂTĂLIN, necasatorit	A1

**C. Partea III. SARCINI .**

Inscrieri privind dezmembramintele dreptului de proprietate, drepturi reale de garanție și sarcini	Referințe
NU SUNT	

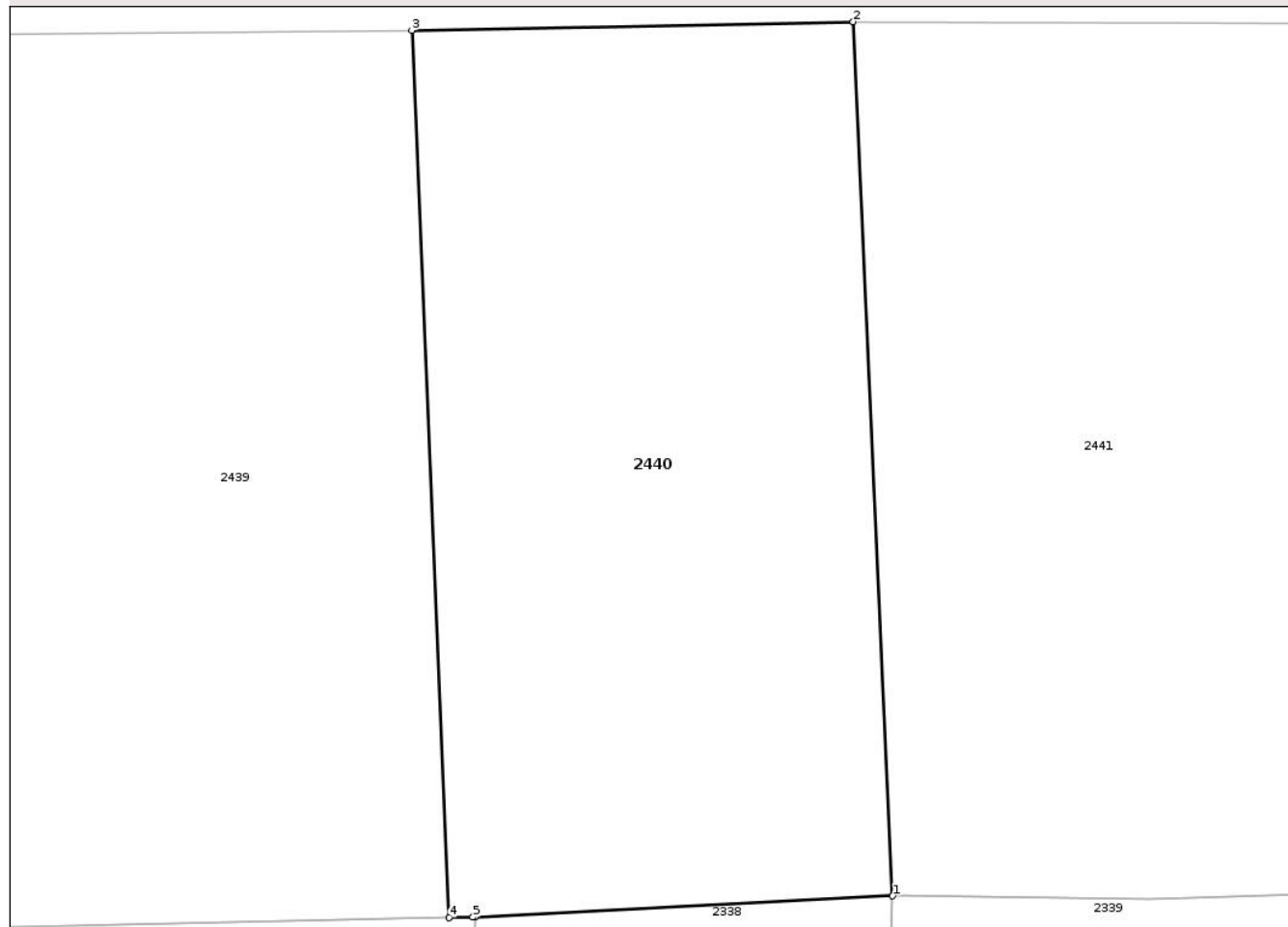
## Anexa Nr. 1 La Partea I

## Teren

Nr cadastral	Suprafața (mp)*	Observații / Referințe
20586	1.200	

\* Suprafața este determinată în planul de proiecție Stereo 70.

## DETALII LINIARE IMOBIL



## Date referitoare la teren

Crt	Categorie folosință	Intra vilan	Suprafața (mp)	Tarla	Parcelă	Nr. topo	Observații / Referințe
1	arabil	DA	1.200	105/1	2	-	

## Lungime Segmente

1) Valorile lungimilor segmentelor sunt obținute din proiecție în plan.

Punct început	X / Y	Punct sfârșit	X / Y	Lungime segment (** (m)
1	716.195,892 341.705,532	2	716.193,703 341.753,974	48.491
2	716.193,703 341.753,974	3	716.169,218 341.753,504	24.489
3	716.169,218 341.753,504	4	716.171,288 341.704,321	49.227
4	716.171,288 341.704,321	5	716.172,606 341.704,349	1.318
5	716.172,606 341.704,349	6	716.172,748 341.704,352	0.142

Punct început	X / Y	Punct sfârşit	X / Y	Lungime segment (** (m)
6	716.172,748 341.704,352	1	716.195,892 341.705,532	23.174

\*\* Lungimile segmentelor sunt determinate în planul de proiecţie Stereo 70 şi sunt rotunjite la 1 milimetru.

\*\*\* Distanţa dintre puncte este formată din segmente cumulate ce sunt mai mici decât valoarea 1 milimetru.

Neutilizabil în Circuitul Civil



**DATE DESPRE IMOBILUL NR. 2441**

Oficiul de Cadastru și Publicitate Imobiliară IALOMITA  
Biroul de Cadastru și Publicitate Imobiliară Slobozia

**A. Partea I. Descrierea imobilului**

TEREN Intravilan

Adresa: Loc. Movila, Str George Coșbuc, Nr. 14, Jud. Ialomita

Nr. Crt	Nr cadastral Nr. topografic	Suprafața* (mp)	Observații / Referințe
A1	23275	Din acte: 1.200 Masurata: 1.165	Sector cadastral:5 Teren imprejmuit;

**B. Partea II. Proprietari și acte**

Inscrieri privitoare la dreptul de proprietate și alte drepturi reale		Referințe
<b>49757 / 23/04/2024</b>		
Act Notarial nr. 1, din 09/01/2015 emis de BNP PETCU LAURA INGRID (act administrativ nr 088822/55659 din 28.08.1992, emis de COMISIA JUDETEANA;act administrativ nr 1572 din 23.04.2024, emis de PRIMARIA MOVILA;act notarial nr 130 din 22.12.2004, emis de BNP PETCU LAURA INGRID);		
B1	Intabulare, drept de PROPRIETATE, dobandit prin Succesiune, cota actuala 1/4, cota initiala 1/4 1) PASCU GIORGETA	A1
B2	Intabulare, drept de PROPRIETATEmostenire si partaj, dobandit prin Succesiune, cota actuala 3/4, cota initiala 3/4 1) JERCAN VASILE	A1

**C. Partea III. SARCINI .**

Inscrieri privind dezmembramintele dreptului de proprietate, drepturi reale de garanție și sarcini	Referințe
NU SUNT	

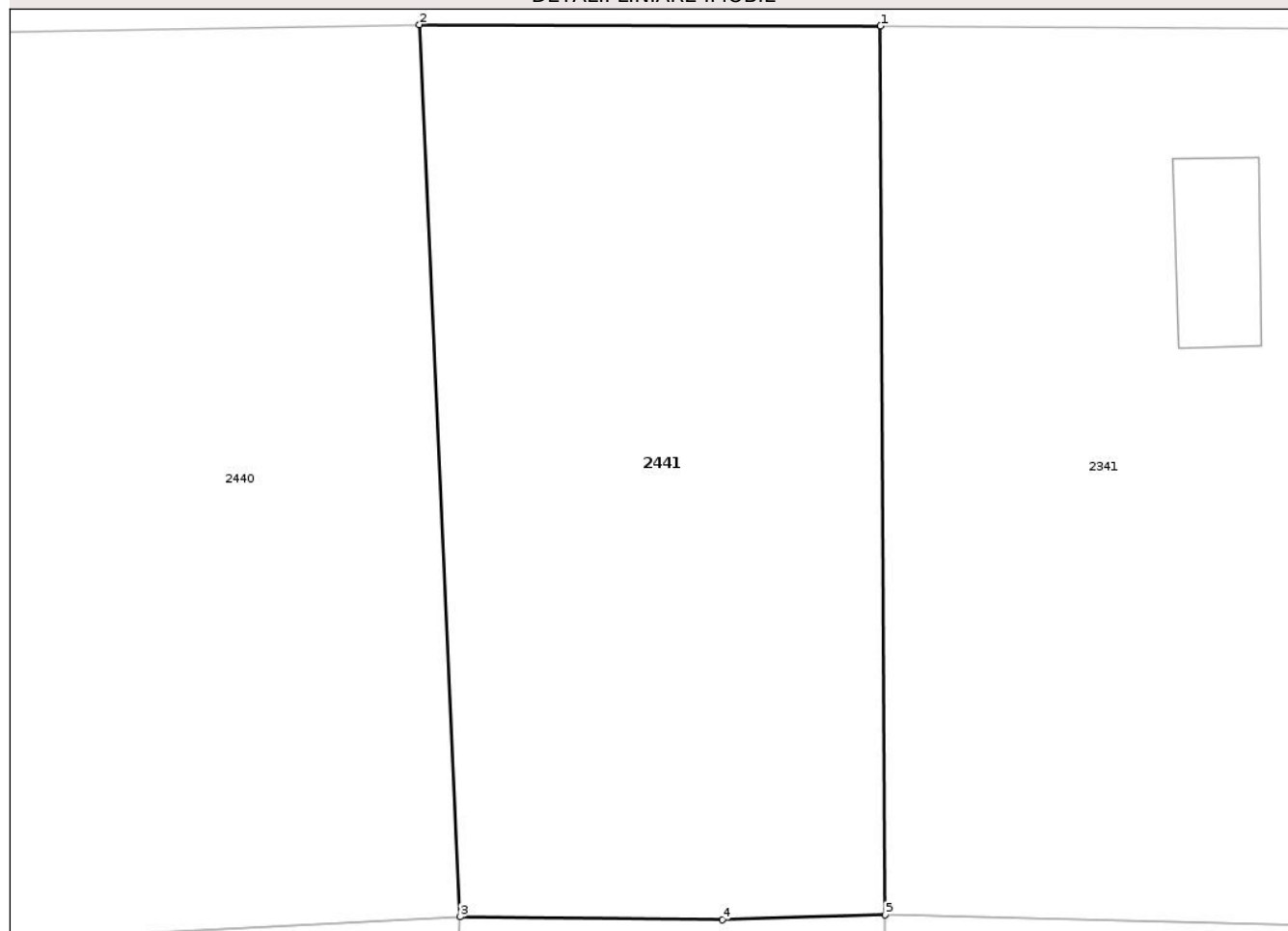
## Anexa Nr. 1 La Partea I

## Teren

Nr cadastral	Suprafața (mp)*	Observații / Referințe
23275	Din acte: 1.200 Masurata: 1.165	

\* Suprafața este determinată în planul de proiecție Stereo 70.

## DETALII LINIARE IMOBIL



## Date referitoare la teren

Crt	Categorie folosință	Intra vilan	Suprafața (mp)	Tarla	Parcelă	Nr. topo	Observații / Referințe
1	arabil	DA	1.165	105/1	3	-	

## Lungime Segmente

1) Valorile lungimilor segmentelor sunt obținute din proiecție în plan.

Punct început	X / Y	Punct sfârșit	X / Y	Lungime segment (** (m)
1	716.218,725 341.753,904	2	716.193,703 341.753,974	25.023
2	716.193,703 341.753,974	3	716.195,892 341.705,532	48.491
3	716.195,892 341.705,532	4	716.210,131 341.705,375	14.24
4	716.210,131 341.705,375	5	716.218,966 341.705,641	8.839
5	716.218,966 341.705,641	1	716.218,725 341.753,904	48.264

\*\* Lungimile segmentelor sunt determinate în planul de proiecție Stereo 70 și sunt rotunjite la 1 milimetru.

\*\*\* Distanța dintre puncte este formată din segmente cumulate ce sunt mai mici decât valoarea 1 milimetru.

Neutilizabil în Circuitul  
Civil



**DATE DESPRE IMOBILUL NR. 2442**

Oficiul de Cadastru și Publicitate Imobiliară IALOMITA  
Biroul de Cadastru și Publicitate Imobiliară Slobozia

**A. Partea I. Descrierea imobilului**

TEREN Intravilan

Nr. CF vechi:2  
Nr. cadastral vechi:79

Adresa: Loc. Movila, Str George Coşbuc, Nr. 36, Jud. Ialomita

Nr. Crt	Nr cadastral Nr. topografic	Suprafaţa* (mp)	Observații / Referințe
A1	22109	Din acte: 1.200 Masurata: 1.252	Sector cadastral:5 Teren imprejmuit;

**B. Partea II. Proprietari și acte**

Inscrieri privitoare la dreptul de proprietate și alte drepturi reale	Referințe
<b>105 / 01/09/1999</b>	
Act Notarial nr. 2733, din 01/09/1999 emis de BNP;	
B1	A1
Intabulare, drept de PROPRIETATEcumparare, dobandit prin Conventie, cota actuala 1/1, cota initiala 1/1	
1) JERCAN CULITA, casatorita cu	
2) JERCAN ION	

**C. Partea III. SARCINI .**

Inscrieri privind dezmembramintele dreptului de proprietate, drepturi reale de garanție și sarcini	Referințe
NU SUNT	

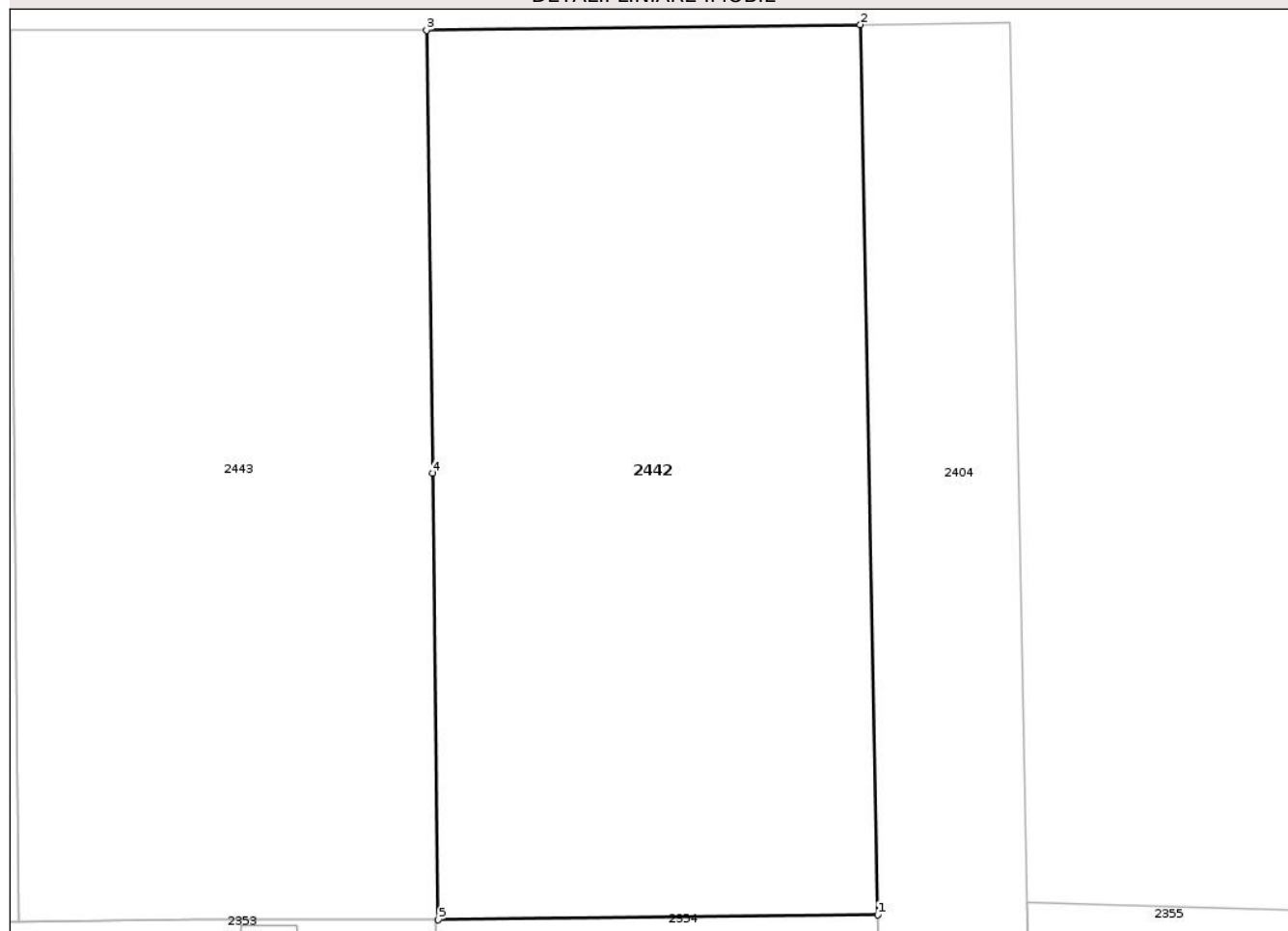
## Anexa Nr. 1 La Partea I

## Teren

Nr cadastral	Suprafaţa (mp)*	Observaţii / Referinţe
22109	Din acte: 1.200 Masurata: 1.252	

\* Suprafaţa este determinată în planul de proiecţie Stereo 70.

## DETALII LINIARE IMOBIL



## Date referitoare la teren

Crt	Categorie folosinţă	Intra vilan	Suprafaţa (mp)	Tarla	Parcelă	Nr. topo	Observaţii / Referinţe
1	arabil	DA	1.252	26/5	2	-	

## Lungime Segmente

1) Valorile lungimilor segmentelor sunt obţinute din proiecţie în plan.

Punct început	X / Y	Punct sfârşit	X / Y	Lungime segment (** (m)
1	716.530,544 341.703,827	2	716.529,549 341.754,362	50.544
2	716.529,549 341.754,362	3	716.504,93 341.754,041	24.621
3	716.504,93 341.754,041	4	716.505,278 341.728,9	25.143
4	716.505,278 341.728,9	5	716.505,596 341.703,538	25.365
5	716.505,596 341.703,538	1	716.530,544 341.703,827	24.95

\*\* Lungimile segmentelor sunt determinate în planul de proiecție Stereo 70 și sunt rotunjite la 1 milimetru.

\*\*\* Distanța dintre puncte este formată din segmente cumulate ce sunt mai mici decât valoarea 1 milimetru.

Neutilizabil în Circuitul  
Civil



**DATE DESPRE IMOBILUL NR. 2443**

Oficiul de Cadastru și Publicitate Imobiliară IALOMITA  
Biroul de Cadastru și Publicitate Imobiliară Slobozia

**A. Partea I. Descrierea imobilului**

TEREN Intravilan

Adresa: Loc. Movila, Str George Coșbuc, Nr. 34, Jud. Ialomita

Nr. Crt	Nr cadastral Nr. topografic	Suprafața* (mp)	Observații / Referințe
A1	21961	1.200	Sector cadastral:5 Teren neimprejmuit;

**B. Partea II. Proprietari și acte**

Inscrieri privitoare la dreptul de proprietate și alte drepturi reale		Referințe
<b>44808 / 15/03/2023</b>		
Act Notarial nr. 513, din 14/03/2023 emis de ENESCU ANDREEA-RALUCA;		
B3	Intabulare, drept de PROPRIETATEintretinere, dobandit prin Conventie, cota actuala 1/1, cota initiala 1/1 1) CHIROBOCEA CECILIA	A1

**C. Partea III. SARCINI**

Inscrieri privind dezmembramintele dreptului de proprietate, drepturi reale de garanție și sarcini		Referințe
<b>44808 / 15/03/2023</b>		
Act Notarial nr. 513, din 14/03/2023 emis de ENESCU ANDREEA-RALUCA;		
C1	Deodata cu intabularea dreptului de proprietate de la B3 se intabuleaza dreptul de ipoteca legala in executarea obligatiei de intretinere, asupra imobilului inscris la A1. 1) CHIROBOCEA PROFIRA	A1


## Anexa Nr. 1 La Partea I

## Teren

Nr cadastral	Suprafaţa (mp)*	Observaţii / Referinţe
21961	1.200	

\* Suprafaţa este determinată în planul de proiecţie Stereo 70.

## DETALII LINIARE IMOBIL



## Date referitoare la teren

Crt	Categorie folosinţă	Intra vilan	Suprafaţa (mp)	Tarla	Parcelă	Nr. topo	Observaţii / Referinţe
1	arabil	DA	1.200	26/5	1	-	

## Lungime Segmente

1) Valorile lungimilor segmentelor sunt obţinute din proiecţie în plan.

Punct început	X / Y	Punct sfârşit	X / Y	Lungime segment (** (m)
1	716.504,93 341.754,041	2	716.481,257 341.754,044	23.673
2	716.481,257 341.754,044	3	716.481,786 341.703,445	50.603
3	716.481,786 341.703,445	4	716.491,807 341.703,544	10.021
4	716.491,807 341.703,544	5	716.505,433 341.703,536	13.627
5	716.505,433 341.703,536	6	716.505,596 341.703,538	0.162

Punct început	X / Y	Punct sfârșit	X / Y	Lungime segment (** (m)
6	716.505,596 341.703,538	7	716.505,278 341.728,9	25.365
7	716.505,278 341.728,9	1	716.504,93 341.754,041	25.143

\*\* Lungimile segmentelor sunt determinate în planul de proiecție Stereo 70 și sunt rotunjite la 1 milimetru.

\*\*\* Distanța dintre puncte este formată din segmente cumulate ce sunt mai mici decât valoarea 1 milimetru.

Neutilizabil în Circuitul Civil





## DATE DESPRE IMOBILUL NR. 2458

Oficiul de Cadastru și Publicitate Imobiliară IALOMITA  
Biroul de Cadastru și Publicitate Imobiliară Slobozia

## A. Partea I. Descrierea imobilului

TEREN Intravilan

Adresa: Loc. Movila, Str Mihai Eminescu, Nr. 23, Jud. Ialomita

Nr. Crt	Nr cadastral Nr. topografic	Suprafața* (mp)	Observații / Referințe
A1		Din acte: 1.325 Masurata: 1.239	Sector cadastral:5 Teren imprejmuit;

## Construcții

Crt	Nr cadastral Nr. topografic	Adresa	Observații / Referințe
A1.1		Loc. Movila, Str Mihai Eminescu, Nr. 23, Jud. Ialomita	Nr. niveluri:1; S. construita la sol:59 mp; S. construita desfasurata:59 mp; Constructie locuinta
A1.2		Loc. Movila, Str Mihai Eminescu, Nr. 23, Jud. Ialomita	Nr. niveluri:1; S. construita la sol:90 mp; S. construita desfasurata:90 mp; Constructie locuinta
A1.3		Loc. Movila, Str Mihai Eminescu, Nr. 23, Jud. Ialomita	Nr. niveluri:1; S. construita la sol:14 mp; S. construita desfasurata:14 mp; Anexa
A1.4		Loc. Movila, Str Mihai Eminescu, Nr. 23, Jud. Ialomita	Nr. niveluri:1; S. construita la sol:5 mp; S. construita desfasurata:5 mp; Anexa

## B. Partea II. Proprietari și acte

Inscrieri privitoare la dreptul de proprietate și alte drepturi reale		Referințe
/		
Act Administrativ nr. 89347, din 26/08/1993 emis de CJSIPT IALOMITA;		
B1	Intabulare, drept de PROPRIETATE, dobandit prin Reconstituire, cota actuala 1/1 1) POENARIU GHEORGHE	A1
Act Administrativ nr. 5701, din 12/12/2025 emis de PRIMARIA COMUNEI MOVILA;		
B2	Intabulare, drept de PROPRIETATE, dobandit prin Lege, cota actuala 1/1 1) POENARIU GHEORGHE	A1.1, A1.2, A1.3, A1.4

## C. Partea III. SARCINI .

Inscrieri privind dezmembramintele dreptului de proprietate, drepturi reale de garanție și sarcini	Referințe
NU SUNT	

## Anexa Nr. 1 La Partea I

## Teren

Nr cadastral	Suprafața (mp)*	Observații / Referințe
	Din acte: 1.325 Masurata: 1.239	

\* Suprafața este determinată în planul de proiecție Stereo 70.



## Date referitoare la teren

Crt	Categorie folosință	Intra vilan	Suprafața (mp)	Tarla	Parcelă	Nr. topo	Observații / Referințe
1	curți constructii	DA	419	109	1157-1158	-	
2	arabil	DA	820	109	1156	-	

## Date referitoare la construcții

Crt	Număr	Destinație construcție	Supraf. (mp)	Situație juridică	Observații / Referințe
A1.1		construcții de locuințe	59	Cu acte	Nr. niveluri:1; S. construita la sol:59 mp; S. construita desfasurata:59 mp; Construcție locuinta
A1.2		construcții de locuințe	90	Cu acte	Nr. niveluri:1; S. construita la sol:90 mp; S. construita desfasurata:90 mp; Construcție locuinta
A1.3		construcții anexa	14	Cu acte	Nr. niveluri:1; S. construita la sol:14 mp; S. construita desfasurata:14 mp; Anexa
A1.4		construcții anexa	5	Cu acte	Nr. niveluri:1; S. construita la sol:5 mp; S. construita desfasurata:5 mp; Anexa

**Lungime Segmente**

1) Valorile lungimilor segmentelor sunt obținute din proiecție în plan.

Punct început	X / Y	Punct sfârșit	X / Y	Lungime segment (** (m)
1	716.405,039 341.578,333	2	716.404,774 341.593,95	15.619
2	716.404,774 341.593,95	3	716.385,175 341.593,611	19.602
3	716.385,175 341.593,611	4	716.379,382 341.593,627	5.793
4	716.379,382 341.593,627	5	716.379,4 341.577,174	16.453
5	716.379,4 341.577,174	6	716.379,836 341.561,768	15.412
6	716.379,836 341.561,768	7	716.379,643 341.545,002	16.767
7	716.379,643 341.545,002	8	716.404,893 341.544,917	25.25
8	716.404,893 341.544,917	9	716.405,042 341.554,156	9.24
9	716.405,042 341.554,156	10	716.405,042 341.568,929	14.773
10	716.405,042 341.568,929	1	716.405,039 341.578,333	9.404

\*\* Lungimile segmentelor sunt determinate în planul de proiecție Stereo 70 și sunt rotunjite la 1 milimetru.

\*\*\* Distanța dintre puncte este formată din segmente cumulate ce sunt mai mici decât valoarea 1 milimetru.



**DATE DESPRE IMOBILUL NR. 2459**

Oficiul de Cadastru și Publicitate Imobiliară IALOMITA  
Biroul de Cadastru și Publicitate Imobiliară Slobozia

**A. Partea I. Descrierea imobilului**

TEREN Intravilan

Adresa: Loc. Movila, Str Mihai Eminescu, Nr. 15, Jud. Ialomita

Nr. Crt	Nr cadastral Nr. topografic	Suprafața* (mp)	Observații / Referințe
A1		1.219	Sector cadastral:5 Teren împrejmuit;

**B. Partea II. Proprietari și acte**

Inscrieri privitoare la dreptul de proprietate și alte drepturi reale		Referințe
/		
Act Normativ nr. 7, din 13/03/1996 emis de Parlamentul Romaniei (,art.13);		
B1	Inscrierea posesiei, drept de PROPRIETATE, dobandit prin Lege, cota actuala 1/1 1) NEIDENTIFICAT NEIDENTIFICAT	A1
B2	Se notează mențiunea de proprietar neidentificat.	A1

**C. Partea III. SARCINI .**

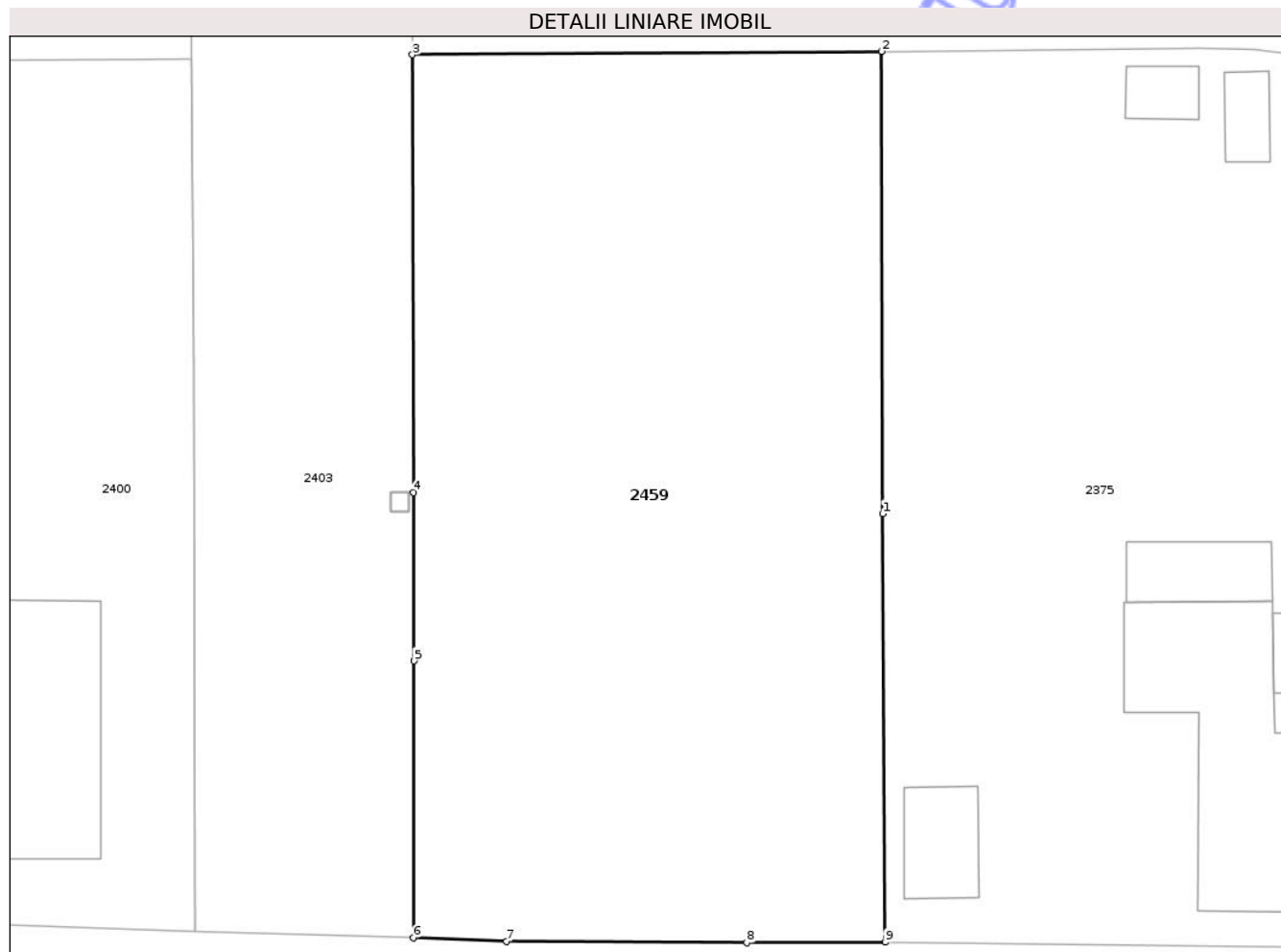
Inscrieri privind dezmembramintele dreptului de proprietate, drepturi reale de garanție și sarcini	Referințe
NU SUNT	

## Anexa Nr. 1 La Partea I

## Teren

Nr cadastral	Suprafața (mp)*	Observații / Referințe
	1.219	

\* Suprafața este determinată în planul de proiecție Stereo 70.



## Date referitoare la teren

Crt	Categorie folosință	Intravilan	Suprafața (mp)	Tarla	Parcelă	Nr. topo	Observații / Referințe
1	curți construcții	DA	419	109	1184/1-1184/2	-	
2	arabil	DA	800	109	1184/3-1184/4	-	

## Lungime Segmente

1) Valorile lungimilor segmentelor sunt obținute din proiecție în plan.

Punct început	X / Y	Punct sfârșit	X / Y	Lungime segment (** (m)
1	716.304,27 341.568,614	2	716.304,207 341.593,584	24.97
2	716.304,207 341.593,584	3	716.278,844 341.593,406	25.363
3	716.278,844 341.593,406	4	716.278,906 341.569,748	23.658
4	716.278,906 341.569,748	5	716.278,93 341.560,663	9.085

Punct început	X / Y	Punct sfârșit	X / Y	Lungime segment (** (m)
5	716.278,93 341.560,663	6	716.278,894 341.545,698	14.965
6	716.278,894 341.545,698	7	716.283,93 341.545,501	5.039
7	716.283,93 341.545,501	8	716.296,933 341.545,436	13.003
8	716.296,933 341.545,436	9	716.304,398 341.545,461	7.465
9	716.304,398 341.545,461	1	716.304,27 341.568,614	23.154

\*\* Lungimile segmentelor sunt determinate în planul de proiecție Stereo 70 și sunt rotunjite la 1 milimetru.

\*\*\* Distanța dintre puncte este formată din segmente cumulate ce sunt mai mici decât valoarea 1 milimetru.

Neutilizabil în Circuitul Civil



**DATE DESPRE IMOBILUL NR. 2330**

Oficiul de Cadastru și Publicitate Imobiliară IALOMITA  
Biroul de Cadastru și Publicitate Imobiliară Slobozia

**A. Partea I. Descrierea imobilului**

TEREN Intravilan

Adresa: Loc. Movila, Str Gării, Nr. 14, Jud. Ialomita

Nr. Crt	Nr cadastral Nr. topografic	Suprafața* (mp)	Observații / Referințe
A1		Din acte: 1.400 Masurata: 1.183	Sector cadastral:5 Teren imprejmuit;

**Construcții**

Crt	Nr cadastral Nr. topografic	Adresa	Observații / Referințe
A1.1		Loc. Movila, Str Gării, Nr. 14, Jud. Ialomita	Nr. niveluri:1; S. construita la sol:66 mp; S. construita desfasurata:66 mp; Constructie locuinta

**B. Partea II. Proprietari și acte**

Inscrieri privitoare la dreptul de proprietate și alte drepturi reale		Referințe
/		
Act Administrativ nr. 89442, din 25/10/1993 emis de CJSIPT IALOMITA;		
B1	Intabulare, drept de PROPRIETATE, dobandit prin Reconstituire, cota actuala 1/1 1) DAVID CONSTANTIN	A1
Act Administrativ nr. 5701, din 12/12/2025 emis de PRIMARIA COMUNEI MOVILA;		
B2	Intabulare, drept de PROPRIETATE, dobandit prin Lege, cota actuala 1/1 1) DAVID CONSTANTIN	A1.1

**C. Partea III. SARCINI .**

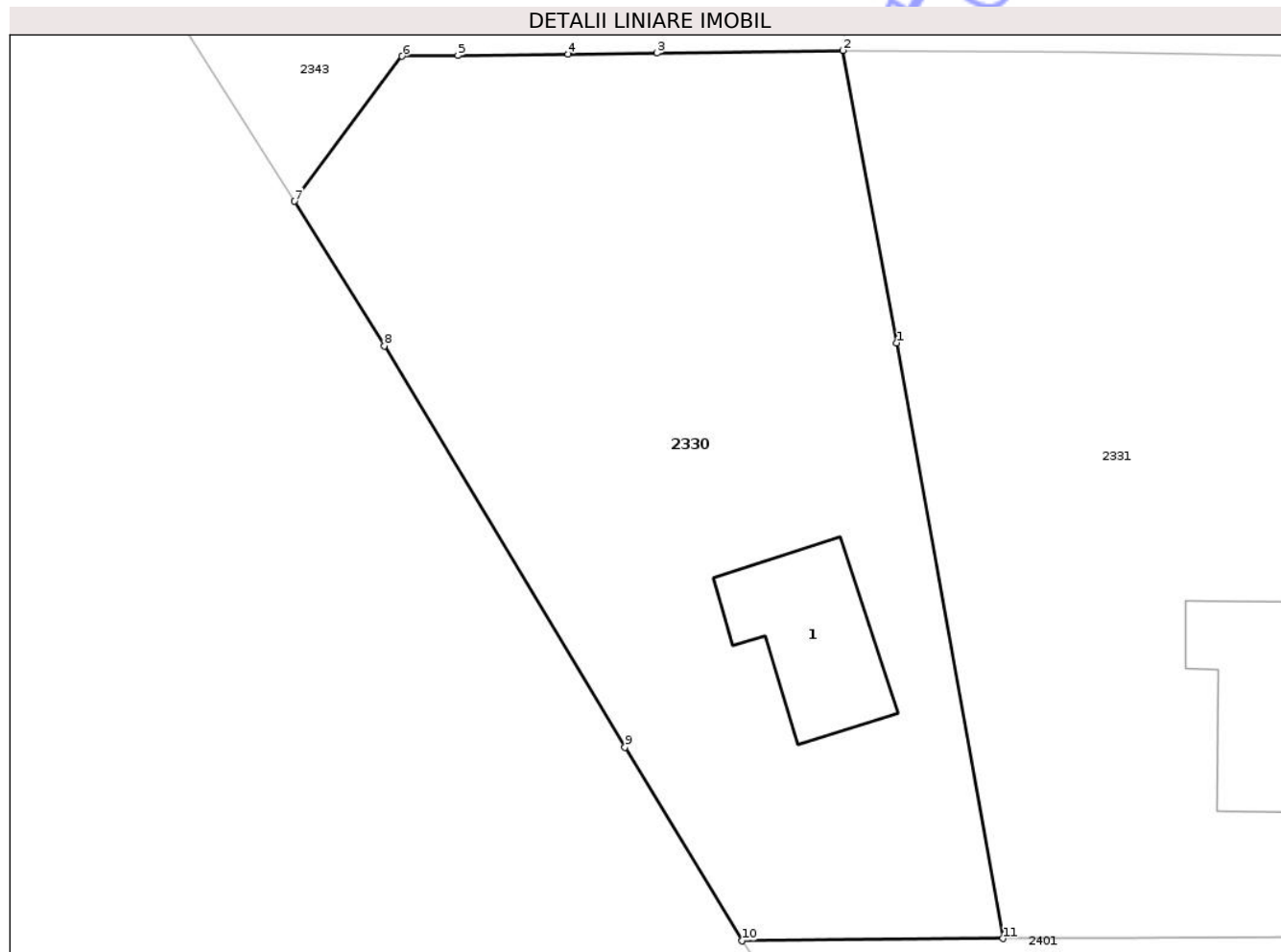
Inscrieri privind dezmembramintele dreptului de proprietate, drepturi reale de garanție și sarcini	Referințe
NU SUNT	

## Anexa Nr. 1 La Partea I

## Teren

Nr cadastral	Suprafața (mp)*	Observații / Referințe
	Din acte: 1.400 Masurata: 1.183	

\* Suprafața este determinată în planul de proiecție Stereo 70.



## Date referitoare la teren

Crt	Categorie folosință	Intra vilan	Suprafața (mp)	Tarla	Parcelă	Nr. topo	Observații / Referințe
1	curți constructii	DA	690	105	1003/4	-	
2	vie	DA	122	105	1001-1002	-	
3	arabil	DA	371	105	1000	-	

## Date referitoare la construcții

Crt	Număr	Destinație construcție	Supraf. (mp)	Situație juridică	Observații / Referințe
A1.1		construcții de locuințe	66	Cu acte	Nr. niveluri:1; S. construita la sol:66 mp; S. construita desfasurata:66 mp; Construcție locuința

## Lungime Segmente

1) Valorile lungimilor segmentelor sunt obținute din proiecție în plan.

Punct început	X / Y	Punct sfârșit	X / Y	Lungime segment (** (m)
1	716.023,862 341.687,813	2	716.020,878 341.704,041	16.5

Punct început	X / Y	Punct sfârșit	X / Y	Lungime segment (** (m)
2	716.020,878 341.704,041	3	716.010,545 341.703,897	10.334
3	716.010,545 341.703,897	4	716.005,616 341.703,828	4.93
4	716.005,616 341.703,828	5	715.999,501 341.703,757	6.115
5	715.999,501 341.703,757	6	715.996,398 341.703,722	3.103
6	715.996,398 341.703,722	7	715.990,43 341.695,675	10.018
7	715.990,43 341.695,675	8	715.995,425 341.687,642	9.46
8	715.995,425 341.687,642	9	716.008,779 341.665,381	25.959
9	716.008,779 341.665,381	10	716.015,284 341.654,632	12.564
10	716.015,284 341.654,632	11	716.029,747 341.654,764	14.464
11	716.029,747 341.654,764	1	716.023,862 341.687,813	33.569

\*\* Lungimile segmentelor sunt determinate în planul de proiecție Stereo 70 și sunt rotunjite la 1 milimetru.

\*\*\* Distanța dintre puncte este formată din segmente cumulate ce sunt mai mici decât valoarea 1 milimetru.



**DATE DESPRE IMOBILUL NR. 2331**

Oficiul de Cadastru și Publicitate Imobiliară IALOMITA  
Biroul de Cadastru și Publicitate Imobiliară Slobozia

**A. Partea I. Descrierea imobilului**

TEREN Intravilan

Adresa: Loc. Movila, Str Vasile Alecsandri, Nr. 1, Jud. Ialomita

Nr. Crt	Nr cadastral Nr. topografic	Suprafața* (mp)	Observații / Referințe
A1	23295	Din acte: 1.202 Masurata: 1.204	Sector cadastral:5 Teren imprejmuit;

**Construcții**

Crt	Nr cadastral Nr. topografic	Adresa	Observații / Referințe
A1.1	23295-C1	Loc. Movila, Str Vasile Alecsandri, Nr. 1, Jud. Ialomita	Nr. niveluri:1; S. construita la sol:95 mp; S. construita desfasurata:95 mp; Locuinta,parter, an constr.1961. S. constr.desf.=95 mp

**B. Partea II. Proprietari și acte**

Inscrieri privitoare la dreptul de proprietate și alte drepturi reale		Referințe
<b>113470 / 05/09/2024</b>		
Act Administrativ nr. 089573/5566, din 12/11/1993 emis de COMISIA JUDETEANA (act administrativ nr 3176 din 29.08.2024, emis de PRIMARIA MOVILA;act administrativ nr 3175 din 29.08.2024, emis de PRIMARIA MOVILA);		
B1	Intabulare, drept de PROPRIETATE, dobandit prin Reconstituire, cota actuala 1/1, cota initiala 1/1 1) DAVID EMIMA	A1
B2	Intabulare, drept de PROPRIETATE, dobandit prin Lege, cota actuala 1/1, cota initiala 1/1 1) DAVID EMIMA	A1.1

**C. Partea III. SARCINI .**

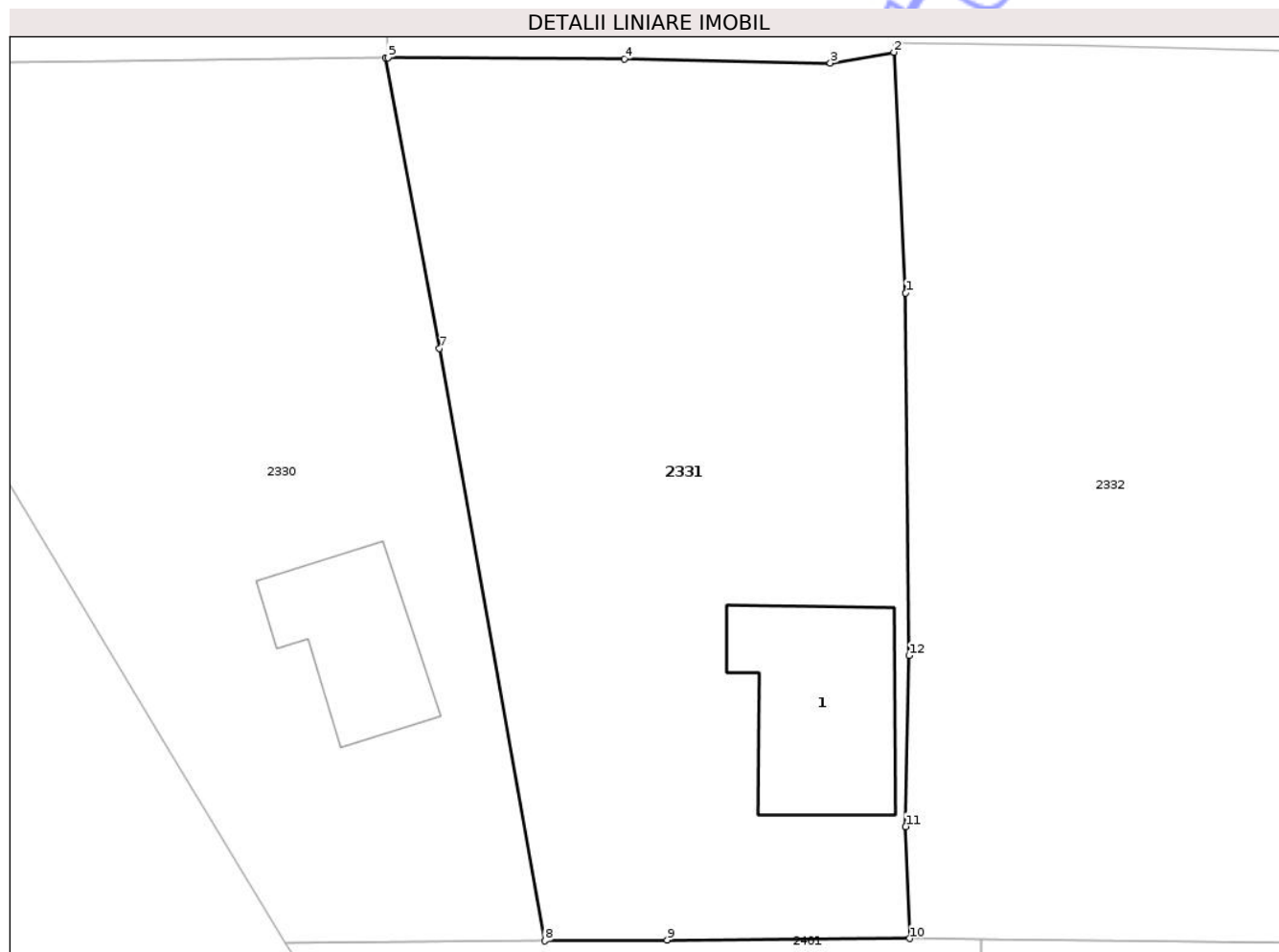
Inscrieri privind dezmembramintele dreptului de proprietate, drepturi reale de garanție și sarcini	Referințe
NU SUNT	

## Anexa Nr. 1 La Partea I

## Teren

Nr cadastral	Suprafața (mp)*	Observații / Referințe
23295	Din acte: 1.202 Masurata: 1.204	

\* Suprafața este determinată în planul de proiecție Stereo 70.



## Date referitoare la teren

Crt	Categorie folosință	Intravilan	Suprafața (mp)	Tarla	Parcelă	Nr. topo	Observații / Referințe
1	curți constructii	DA	280	105	1006	-	
2	arabil	DA	924	105	1004-1005	-	

## Date referitoare la construcții

Crt	Număr	Destinație construcție	Supraf. (mp)	Situație juridică	Observații / Referințe
A1.1	23295-C1	construcții de locuințe	95	Cu acte	Nr. niveluri:1; S. construita la sol:95 mp; S. construita desfasurata:95 mp; Locuinta,parter, an constr.1961. S.constr.desf.=95 mp

## Lungime Segmente

1) Valorile lungimilor segmentelor sunt obținute din proiecție în plan.

Punct început	X / Y	Punct sfârșit	X / Y	Lungime segment (** (m)
1	716.049,863 341.690,906	2	716.049,215 341.704,335	13.445
2	716.049,215 341.704,335	3	716.045,668 341.703,731	3.598

Punct început	X / Y	Punct sfârșit	X / Y	Lungime segment (** (m)
3	716.045,668 341.703,731	4	716.034,175 341.703,958	11.495
4	716.034,175 341.703,958	5	716.021,009 341.704,04	13.167
5	716.021,009 341.704,04	6	716.020,878 341.704,041	0.131
6	716.020,878 341.704,041	7	716.023,862 341.687,813	16.5
7	716.023,862 341.687,813	8	716.029,747 341.654,764	33.569
8	716.029,747 341.654,764	9	716.036,569 341.654,807	6.822
9	716.036,569 341.654,807	10	716.050,082 341.654,892	13.513
10	716.050,082 341.654,892	11	716.049,865 341.661,137	6.249
11	716.049,865 341.661,137	12	716.050,056 341.670,681	9.546
12	716.050,056 341.670,681	1	716.049,863 341.690,906	20.226

\*\* Lungimile segmentelor sunt determinate în planul de proiecție Stereo 70 și sunt rotunjite la 1 milimetru.

\*\*\* Distanța dintre puncte este formată din segmente cumulate ce sunt mai mici decât valoarea 1 milimetru.



**DATE DESPRE IMOBILUL NR. 2332**

Oficiul de Cadastru și Publicitate Imobiliară IALOMITA  
 Biroul de Cadastru și Publicitate Imobiliară Slobozia

**A. Partea I. Descrierea imobilului**

TEREN Intravilan

Adresa: Loc. Movila, Str Vasile Alecsandri, Nr. 3, Jud. Ialomita

Nr. Crt	Nr cadastral Nr. topografic	Suprafața* (mp)	Observații / Referințe
A1		Din acte: 1.239 Masurata: 1.261	Sector cadastral:5 Teren imprejmuit;

**B. Partea II. Proprietari și acte**

Inscrieri privitoare la dreptul de proprietate și alte drepturi reale		Referințe
/		
Act Administrativ nr. 89557, din 11/11/1993 emis de CJSIPT IALOMITA;		
B1	Intabulare, drept de PROPRIETATE, dobandit prin Reconstituire, cota actuala 1/1 1) DAVID VICTORIA	A1

**C. Partea III. SARCINI .**

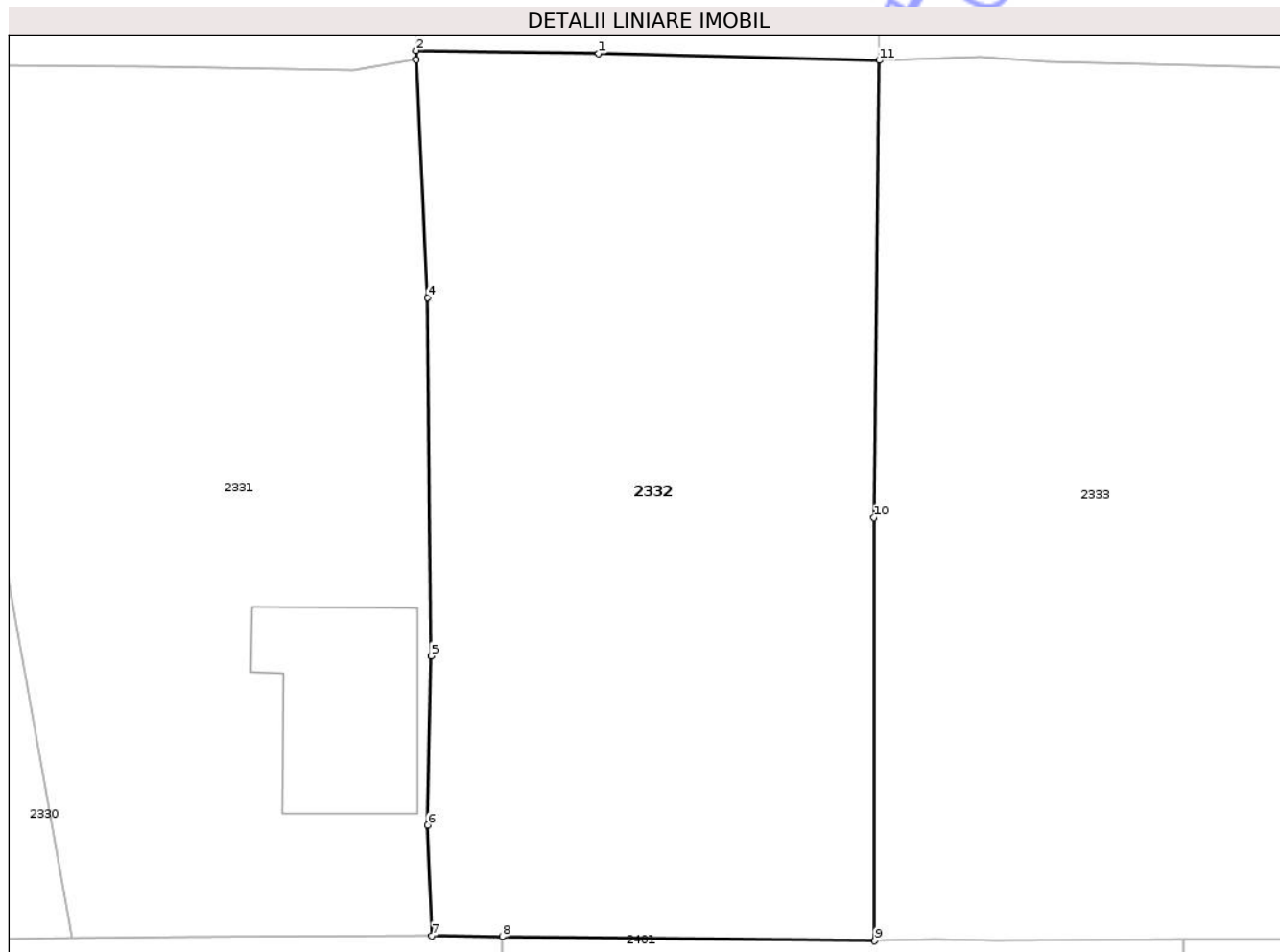
Inscrieri privind dezmembramintele dreptului de proprietate, drepturi reale de garanție și sarcini	Referințe
NU SUNT	

## Anexa Nr. 1 La Partea I

## Teren

Nr cadastral	Suprafața (mp)*	Observații / Referințe
	Din acte: 1.239 Masurata: 1.261	

\* Suprafața este determinată în planul de proiecție Stereo 70.



## Date referitoare la teren

Crt	Categorie folosință	Intra vilan	Suprafața (mp)	Tarla	Parcelă	Nr. topo	Observații / Referințe
1	curți constructii	DA	630	105	1010	-	
2	arabil	DA	631	105	1007-1008-1009	-	

## Lungime Segmente

1) Valorile lungimilor segmentelor sunt obținute din proiecție în plan.

Punct început	X / Y	Punct sfârșit	X / Y	Lungime segment (** (m)
1	716.059,515 341.704,697	2	716.049,201 341.704,858	10.316
2	716.049,201 341.704,858	3	716.049,215 341.704,335	0.523
3	716.049,215 341.704,335	4	716.049,863 341.690,906	13.445
4	716.049,863 341.690,906	5	716.050,056 341.670,681	20.226

Punct început	X / Y	Punct sfârșit	X / Y	Lungime segment (** (m)
5	716.050,056 341.670,681	6	716.049,865 341.661,137	9.546
6	716.049,865 341.661,137	7	716.050,082 341.654,892	6.249
7	716.050,082 341.654,892	8	716.054,06 341.654,846	3.979
8	716.054,06 341.654,846	9	716.075,094 341.654,6	21.035
9	716.075,094 341.654,6	10	716.075,041 341.678,479	23.879
10	716.075,041 341.678,479	11	716.075,354 341.704,294	25.817
11	716.075,354 341.704,294	1	716.059,515 341.704,697	15.844

\*\* Lungimile segmentelor sunt determinate în planul de proiecție Stereo 70 și sunt rotunjite la 1 milimetru.

\*\*\* Distanța dintre puncte este formată din segmente cumulate ce sunt mai mici decât valoarea 1 milimetru.



**DATE DESPRE IMOBILUL NR. 2364**

Oficiul de Cadastru și Publicitate Imobiliară IALOMITA  
Biroul de Cadastru și Publicitate Imobiliară Slobozia

**A. Partea I. Descrierea imobilului**

TEREN Necunoscut

Adresa: Loc. Movila, Str Vasile Alecsandri, Nr. 30, Jud. Ialomita

Nr. Crt	Nr cadastral Nr. topografic	Suprafața* (mp)	Observații / Referințe
A1	20819	Din acte: 1.259 Masurata: 1.319	Sector cadastral:5 Teren imprejmuit;

**Construcții**

Crt	Nr cadastral Nr. topografic	Adresa	Observații / Referințe
A1.1	20819-C1	Loc. Movila, Str Vasile Alecsandri, Nr. 30, Jud. Ialomita	Nr. niveluri:1; S. construita la sol:211 mp; S. construita desfasurata:211 mp; Locuinta-construita in 1959 din chirpici, acop cu tabla si extinsa in anul 2000Nu are lift si Certificat de proformanta energetica
A1.2	20819-C2	Loc. Movila, Str Vasile Alecsandri, Nr. 30, Jud. Ialomita	Nr. niveluri:1; S. construita la sol:14 mp; S. construita desfasurata:14 mp; Anexa-construita in 1959 din chirpici, acop cu placi azboNu are lift si Certificat de proformanta energetica
A1.3		Loc. Movila, Str Vasile Alecsandri, Nr. 30, Jud. Ialomita	Nr. niveluri:1; S. construita la sol:30 mp; S. construita desfasurata:30 mp; Anexa
A1.4		Loc. Movila, Str Vasile Alecsandri, Nr. 30, Jud. Ialomita	Nr. niveluri:1; S. construita la sol:71 mp; S. construita desfasurata:71 mp; Anexa

**B. Partea II. Proprietari și acte**

Inscrieri privitoare la dreptul de proprietate și alte drepturi reale		Referințe
<b>52205 / 06/09/2013</b>		
Act Notarial nr. 1991, din 05/09/2013 emis de Dinca Mirela Luminita;		
B3	Intabulare, drept de PROPRIETATEcumparare, dobandit prin Conventie, cota actuala 1/1, cota initiala 1/1 1) JERCAN GHEORGHE 2) JERCAN ELENA RAMONA, sotii	A1, A1.1, A1.2
/		
Act Administrativ nr. 5701, din 12/12/2025 emis de PRIMARIA COMUNEI MOVILA;		
B4	Intabulare, drept de PROPRIETATE, dobandit prin Lege, cota actuala 1/1 1) JERCAN GHEORGHE 2) JERCAN ELENA RAMONA	A1.3, A1.4

**C. Partea III. SARCINI .**

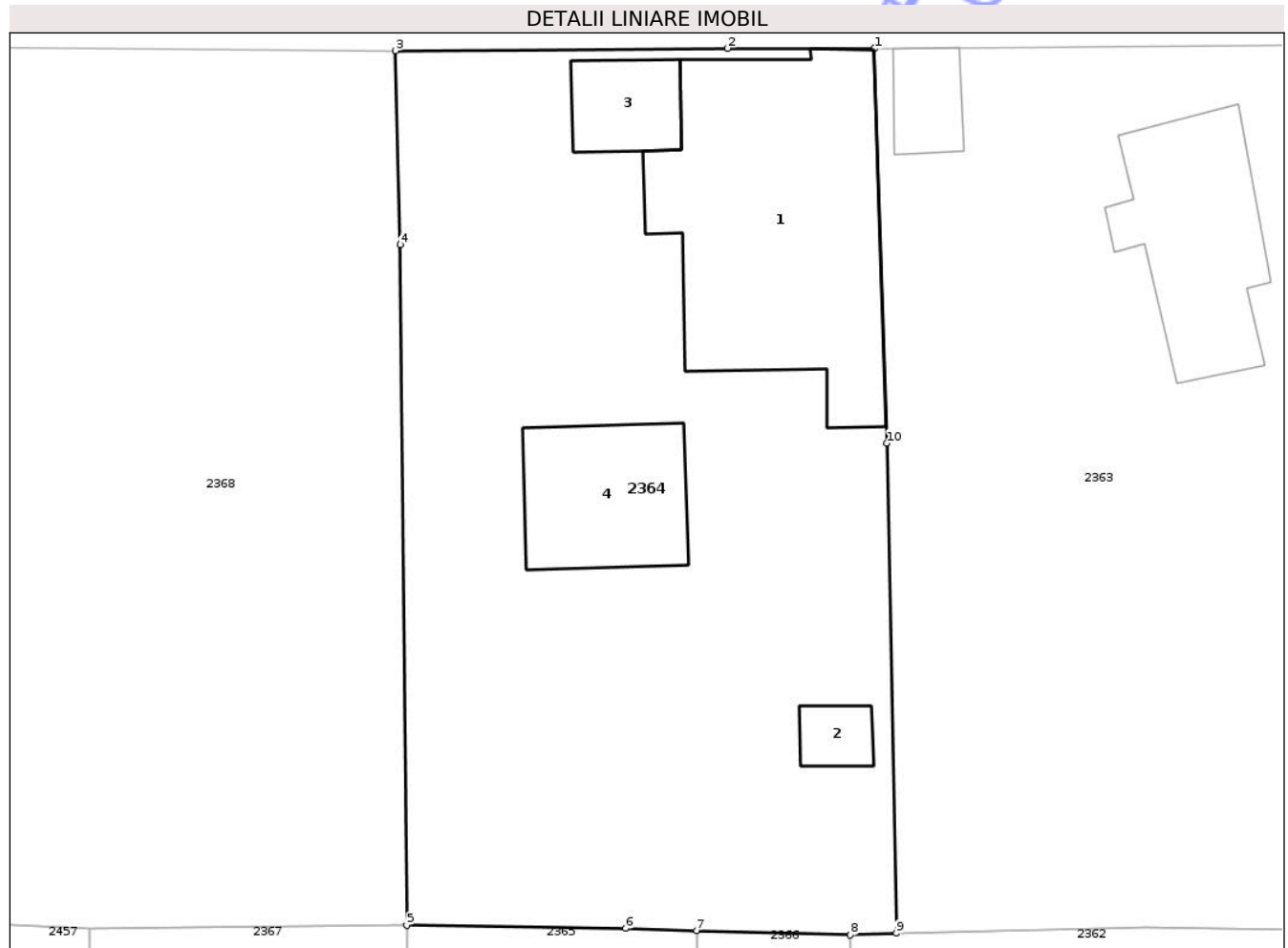
Inscrieri privind dezmembramintele dreptului de proprietate, drepturi reale de garanție și sarcini	Referințe
NU SUNT	

## Anexa Nr. 1 La Partea I

## Teren

Nr cadastral	Suprafața (mp)*	Observații / Referințe
20819	Din acte: 1.259 Masurata: 1.319	

\* Suprafața este determinată în planul de proiecție Stereo 70.



## Date referitoare la teren

Crt	Categorie folosință	Intra vilan	Suprafața (mp)	Tarla	Parcelă	Nr. topo	Observații / Referințe
1	curți constructii	DA	658	109	1132	-	
2	arabil	NU	465	109	1131,1134	-	
3	vie	DA	196	109	1133	-	

## Date referitoare la construcții

Crt	Număr	Destinație construcție	Supraf. (mp)	Situație juridică	Observații / Referințe
A1.1	20819-C1	construcții de locuințe	211	Cu acte	Nr. niveluri:1; S. construita la sol:211 mp; S. construita desfasurata:211 mp; Locuinta-construita in 1959 din chirpici, acop cu tabla si extinsa in anul 2000Nu are lift si Certificat de proformanta energetica
A1.2	20819-C2	construcții anexa	14	Cu acte	Nr. niveluri:1; S. construita la sol:14 mp; S. construita desfasurata:14 mp; Anexa-construita in 1959 din chirpici, acop cu placi azboNu are lift si Certificat de proformanta energetica
A1.3		construcții anexa	30	Cu acte	Nr. niveluri:1; S. construita la sol:30 mp; S. construita desfasurata:30 mp; Anexa
A1.4		construcții anexa	71	Cu acte	Nr. niveluri:1; S. construita la sol:71 mp; S. construita desfasurata:71 mp; Anexa

**Lungime Segmente**

1) Valorile lungimilor segmentelor sunt obținute din proiecție în plan.

Punct început	X / Y	Punct sfârșit	X / Y	Lungime segment (** (m)
1	716.480,707 341.642,409	2	716.472,544 341.642,431	8.163
2	716.472,544 341.642,431	3	716.454,079 341.642,296	18.466
3	716.454,079 341.642,296	4	716.454,327 341.631,513	10.786
4	716.454,327 341.631,513	5	716.454,693 341.593,681	37.834
5	716.454,693 341.593,681	6	716.466,865 341.593,507	12.173
6	716.466,865 341.593,507	7	716.470,818 341.593,389	3.955
7	716.470,818 341.593,389	8	716.479,362 341.593,134	8.548
8	716.479,362 341.593,134	9	716.481,919 341.593,237	2.559
9	716.481,919 341.593,237	10	716.481,39 341.620,474	27.242
10	716.481,39 341.620,474	1	716.480,707 341.642,409	21.946

\*\* Lungimile segmentelor sunt determinate în planul de proiecție Stereo 70 și sunt rotunjite la 1 milimetru.

\*\*\* Distanța dintre puncte este formată din segmente cumulate ce sunt mai mici decât valoarea 1 milimetru.



**DATE DESPRE IMOBILUL NR. 2365**

Oficiul de Cadastru și Publicitate Imobiliară IALOMITA  
Biroul de Cadastru și Publicitate Imobiliară Slobozia

**A. Partea I. Descrierea imobilului**

TEREN Intravilan

Adresa: Loc. Movila, Str Mihai Eminescu, Nr. 31, Jud. Ialomita

Nr. Crt	Nr cadastral Nr. topografic	Suprafața* (mp)	Observații / Referințe
A1		800	Sector cadastral:5 Teren imprejmuit;

**Construcții**

Crt	Nr cadastral Nr. topografic	Adresa	Observații / Referințe
A1.1		Loc. Movila, Str Mihai Eminescu, Nr. 31, Jud. Ialomita	Nr. niveluri:1; S. construita la sol:83 mp; S. construita desfasurata:83 mp; Constructie locuinta

**B. Partea II. Proprietari și acte**

Inscrieri privitoare la dreptul de proprietate și alte drepturi reale		Referințe
/		
Act Administrativ nr. 88918, din 25/11/1992 emis de CJSIPT IALOMITA;		
B1	Intabulare, drept de PROPRIETATE, dobandit prin Reconstituire, cota actuala 1/1 1) BUCUR KIRA	A1
Act Administrativ nr. 5701, din 12/12/2025 emis de PRIMARIA COMUNEI MOVILA;		
B2	Intabulare, drept de PROPRIETATE, dobandit prin Lege, cota actuala 1/1 1) BUCUR KIRA	A1.1

**C. Partea III. SARCINI .**

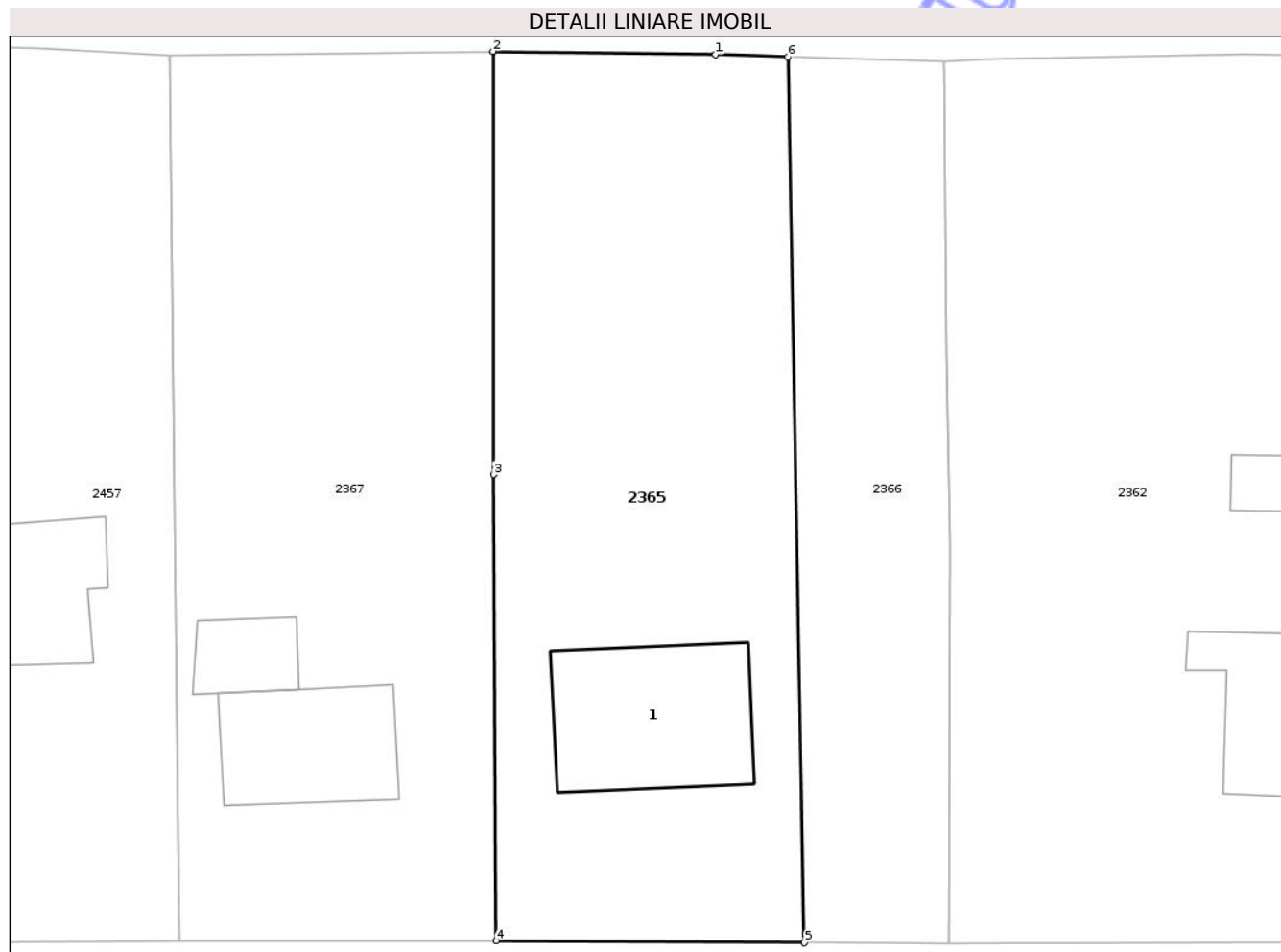
Inscrieri privind dezmembramintele dreptului de proprietate, drepturi reale de garanție și sarcini	Referințe
NU SUNT	

## Anexa Nr. 1 La Partea I

## Teren

Nr cadastral	Suprafața (mp)*	Observații / Referințe
	800	

\* Suprafața este determinată în planul de proiecție Stereo 70.



## Date referitoare la teren

Crt	Categorie folosință	Intra vilan	Suprafața (mp)	Tarla	Parcelă	Nr. topo	Observații / Referințe
1	curți constructii	DA	400	109	1135+1139	-	
2	vie	DA	300	109	1137	-	
3	arabil	DA	100	109	1140	-	

## Date referitoare la construcții

Crt	Număr	Destinație construcție	Supraf. (mp)	Situație juridică	Observații / Referințe
A1.1		construcții de locuințe	83	Cu acte	Nr. niveluri:1; S. construita la sol:83 mp; S. construita desfasurata:83 mp; Construcție locuința

## Lungime Segmente

1) Valorile lungimilor segmentelor sunt obținute din proiecție în plan.

Punct început	X / Y	Punct sfârșit	X / Y	Lungime segment (** (m)
1	716.466,865 341.593,507	2	716.454,693 341.593,681	12.173
2	716.454,693 341.593,681	3	716.454,742 341.570,582	23.099

Punct început	X / Y	Punct sfârșit	X / Y	Lungime segment (** (m)
3	716.454,742 341.570,582	4	716.454,883 341.545,138	25.445
4	716.454,883 341.545,138	5	716.471,723 341.545,026	16.84
5	716.471,723 341.545,026	6	716.470,818 341.593,389	48.372
6	716.470,818 341.593,389	1	716.466,865 341.593,507	3.955

\*\* Lungimile segmentelor sunt determinate în planul de proiecție Stereo 70 și sunt rotunjite la 1 milimetru.

\*\*\* Distanța dintre puncte este formată din segmente cumulate ce sunt mai mici decât valoarea 1 milimetru.

Neutilizabil în Circuitul Civil



**DATE DESPRE IMOBILUL NR. 2366**

Oficiul de Cadastru și Publicitate Imobiliară IALOMITA  
Biroul de Cadastru și Publicitate Imobiliară Slobozia

**A. Partea I. Descrierea imobilului**

TEREN Intravilan

Adresa: Loc. Movila, Str Mihai Eminescu, Nr. 31A, Jud. Ialomita

Nr. Crt	Nr cadastral Nr. topografic	Suprafața* (mp)	Observații / Referințe
A1		400	Sector cadastral:5 Teren împrejmuit;

**B. Partea II. Proprietari și acte**

Inscrieri privitoare la dreptul de proprietate și alte drepturi reale	Referințe
/	
Act Administrativ nr. 88974, din 04/12/1992 emis de CJSIPT IALOMITA;	
B1	A1
Intabulare, drept de PROPRIETATE, dobandit prin Reconstituire, cota actuala 1/1	
1) BUCUR ION	

**C. Partea III. SARCINI .**

Inscrieri privind dezmembramintele dreptului de proprietate, drepturi reale de garanție și sarcini	Referințe
NU SUNT	

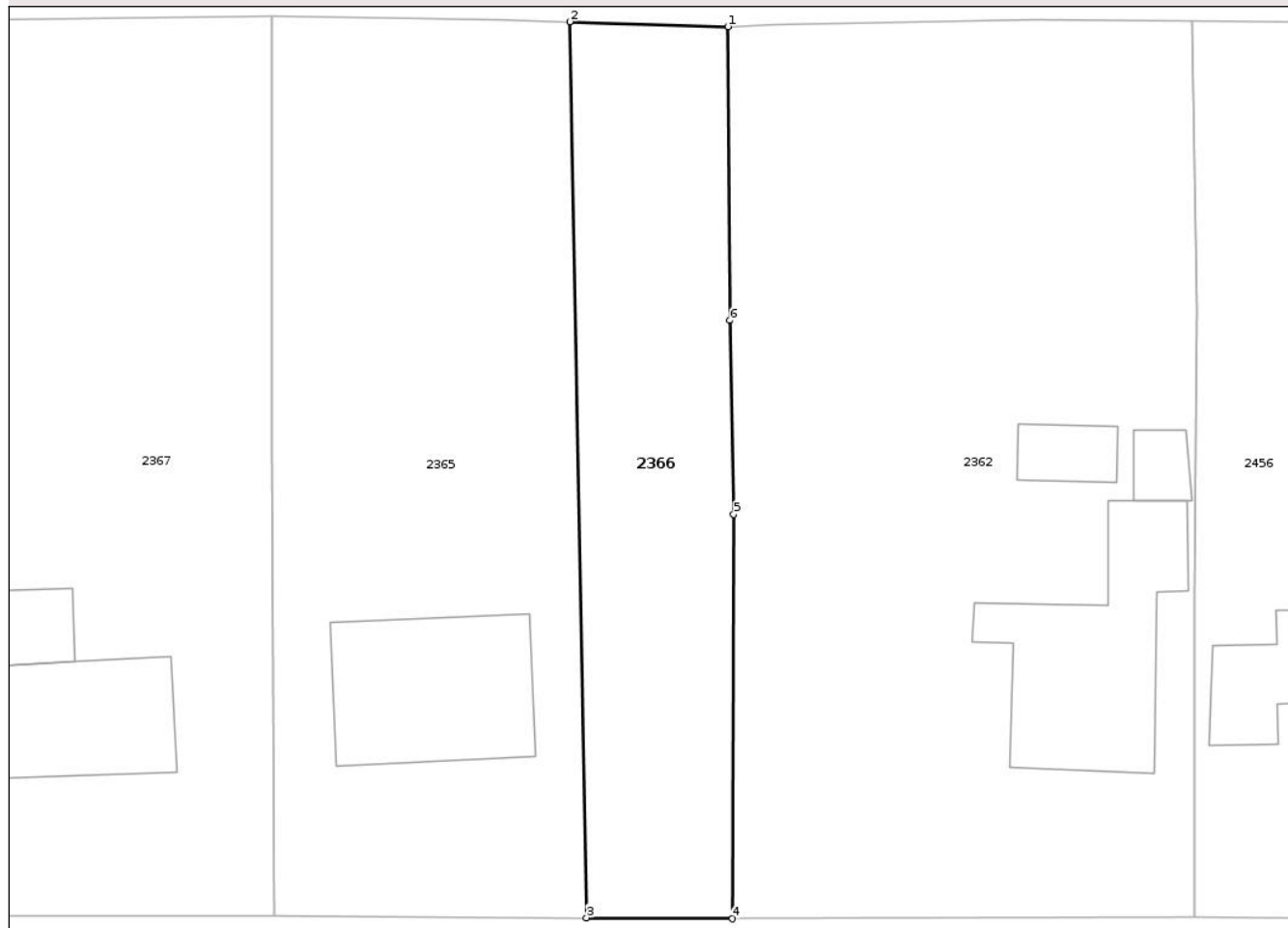
## Anexa Nr. 1 La Partea I

## Teren

Nr cadastral	Suprafața (mp)*	Observații / Referințe
	400	

\* Suprafața este determinată în planul de proiecție Stereo 70.

## DETALII LINIARE IMOBIL



## Date referitoare la teren

Crt	Categorie folosință	Intra vilan	Suprafața (mp)	Tarla	Parcelă	Nr. topo	Observații / Referințe
1	arabil	DA	400	109	1136-1138	-	

## Lungime Segmente

1) Valorile lungimilor segmentelor sunt obținute din proiecție în plan.

Punct început	X / Y	Punct sfârșit	X / Y	Lungime segment (** (m)
1	716.479,362 341.593,134	2	716.470,818 341.593,389	8.548
2	716.470,818 341.593,389	3	716.471,723 341.545,026	48.372
3	716.471,723 341.545,026	4	716.479,613 341.544,973	7.89
4	716.479,613 341.544,973	5	716.479,683 341.566,797	21.824
5	716.479,683 341.566,797	6	716.479,487 341.577,272	10.476

Punct început	X / Y	Punct sfârșit	X / Y	Lungime segment (** (m)
6	716.479,487 341.577,272	1	716.479,362 341.593,134	15.862

\*\* Lungimile segmentelor sunt determinate în planul de proiecție Stereo 70 și sunt rotunjite la 1 milimetru.

\*\*\* Distanța dintre puncte este formată din segmente cumulate ce sunt mai mici decât valoarea 1 milimetru.

Neutilizabil în Circuitul Civil





## DATE DESPRE IMOBILUL NR. 2367

Oficiul de Cadastru și Publicitate Imobiliară IALOMITA  
Biroul de Cadastru și Publicitate Imobiliară Slobozia

## A. Partea I. Descrierea imobilului

TEREN Intravilan

Adresa: Loc. Movila, Str Mihai Eminescu, Nr. 29, Jud. Ialomita

Nr. Crt	Nr cadastral Nr. topografic	Suprafața* (mp)	Observații / Referințe
A1		Din acte: 900 Masurata: 847	Sector cadastral:5 Teren imprejmuit;

## Construcții

Crt	Nr cadastral Nr. topografic	Adresa	Observații / Referințe
A1.1		Loc. Movila, Str Mihai Eminescu, Nr. 29, Jud. Ialomita	Nr. niveluri:1; S. construita la sol:59 mp; S. construita desfasurata:59 mp; Constructie locuinta
A1.2		Loc. Movila, Str Mihai Eminescu, Nr. 29, Jud. Ialomita	Nr. niveluri:1; S. construita la sol:22 mp; S. construita desfasurata:22 mp; Anexa

## B. Partea II. Proprietari și acte

Inscrieri privitoare la dreptul de proprietate și alte drepturi reale		Referințe
/		
Act Administrativ nr. 88935, din 25/11/1992 emis de CJSIPT IALOMITA;		
B1	Intabulare, drept de PROPRIETATE, dobandit prin Reconstituire, cota actuala 1/1 1) CAZAN CONSTANTIN	A1
Act Administrativ nr. 5701, din 12/12/2025 emis de PRIMARIA COMUNEI MOVILA;		
B2	Intabulare, drept de PROPRIETATE, dobandit prin Lege, cota actuala 1/1 1) CAZAN CONSTANTIN	A1.1, A1.2

## C. Partea III. SARCINI

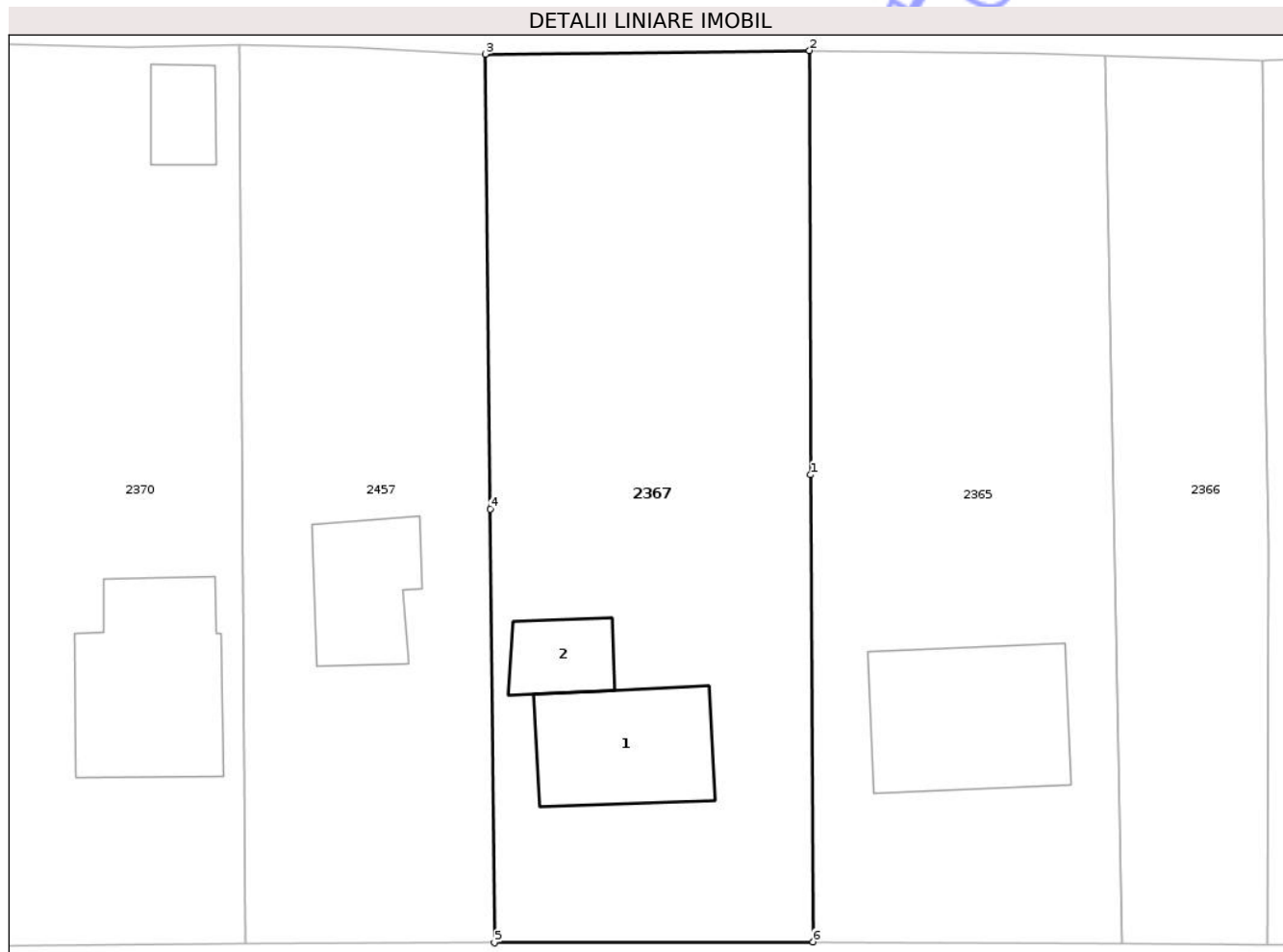
Inscrieri privind dezmembramintele dreptului de proprietate, drepturi reale de garanție și sarcini	Referințe
NU SUNT	

## Anexa Nr. 1 La Partea I

## Teren

Nr cadastral	Suprafața (mp)*	Observații / Referințe
	Din acte: 900 Masurata: 847	

\* Suprafața este determinată în planul de proiecție Stereo 70.



## Date referitoare la teren

Crt	Categorie folosință	Intra vilan	Suprafața (mp)	Tarla	Parcelă	Nr. topo	Observații / Referințe
1	curți constructii	DA	200	109	1142-1143	-	
2	arabil	DA	647	109	1141	-	

## Date referitoare la construcții

Crt	Număr	Destinație construcție	Supraf. (mp)	Situație juridică	Observații / Referințe
A1.1		construcții de locuințe	59	Cu acte	Nr. niveluri:1; S. construita la sol:59 mp; S. construita desfasurata:59 mp; Construcție locuinta
A1.2		construcții anexa	22	Cu acte	Nr. niveluri:1; S. construita la sol:22 mp; S. construita desfasurata:22 mp; Anexa

## Lungime Segmente

1) Valorile lungimilor segmentelor sunt obținute din proiecție în plan.

Punct început	X / Y	Punct sfârșit	X / Y	Lungime segment (** (m)
1	716.454,742 341.570,582	2	716.454,693 341.593,681	23.099

Punct început	X / Y	Punct sfârșit	X / Y	Lungime segment (** (m)
2	716.454,693 341.593,681	3	716.437,054 341.593,491	17.64
3	716.437,054 341.593,491	4	716.437,302 341.568,714	24.778
4	716.437,302 341.568,714	5	716.437,539 341.545,093	23.622
5	716.437,539 341.545,093	6	716.454,883 341.545,138	17.344
6	716.454,883 341.545,138	1	716.454,742 341.570,582	25.445

\*\* Lungimile segmentelor sunt determinate în planul de proiecție Stereo 70 și sunt rotunjite la 1 milimetru.

\*\*\* Distanța dintre puncte este formată din segmente cumulate ce sunt mai mici decât valoarea 1 milimetru.

Neutilizabil în Circuitul Civil



**DATE DESPRE IMOBILUL NR. 2368**

Oficiul de Cadastru și Publicitate Imobiliară IALOMITA  
Biroul de Cadastru și Publicitate Imobiliară Slobozia

**A. Partea I. Descrierea imobilului**

TEREN Intravilan

Adresa: Loc. Movila, Str Vasile Alecsandri, Nr. 28, Jud. Ialomita

Nr. Crt	Nr cadastral Nr. topografic	Suprafața* (mp)	Observații / Referințe
A1	23240	Din acte: 1.212 Masurata: 1.198	Sector cadastral:5 Teren imprejmuit;

**B. Partea II. Proprietari și acte**

Inscrieri privitoare la dreptul de proprietate și alte drepturi reale		Referințe
<b>135213 / 13/09/2023</b>		
Act Notarial nr. 17, din 23/06/2023 emis de BNP PETCU LAURA INGRID (act administrativ nr 3515 din 05.09.2023, emis de PRIMARIA MOVILA; act administrativ nr 3516 din 05.09.2023, emis de PRIMARIA MOVILA; act administrativ nr 3514 din 05.09.2023, emis de PRIMARIA MOVILA);		
B1	Intabulare, drept de PROPRIETATE, dobandit prin Succesiune, cota actuala 1/3, cota initiala 1/3 1) TRĂȘCAN VIOREL	A1
<b>40982 / 03/04/2024</b>		
Act Notarial nr. 150, din 02/04/2024 emis de Petcu Laura Ingrid;		
B4	Intabulare, drept de PROPRIETATEpartaj, dobandit prin Conventie, cota actuala 2/3, cota initiala 2/3 1) TRĂȘCAN VIOREL, casatorit, bun propriu	A1

**C. Partea III. SARCINI .**

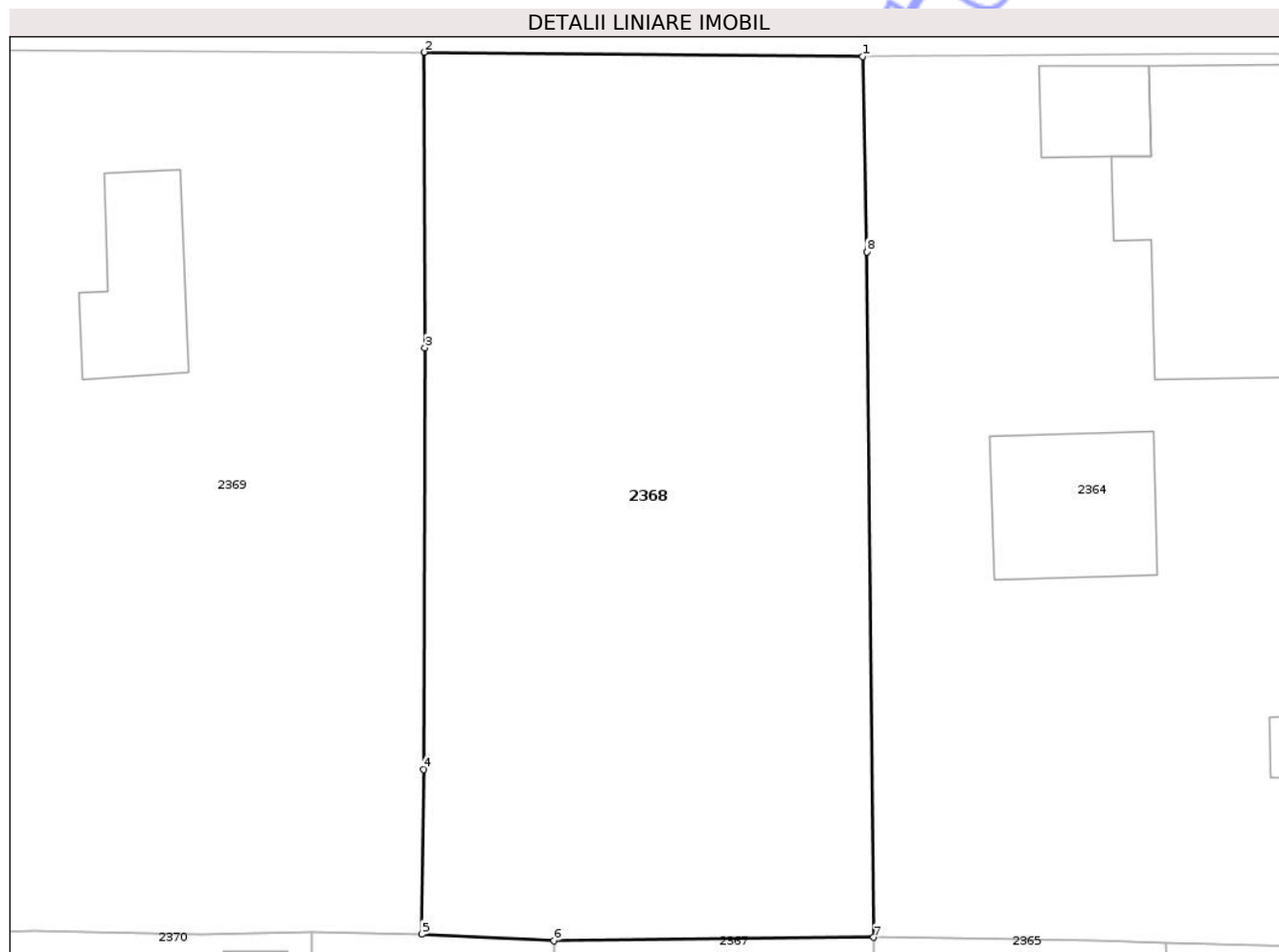
Inscrieri privind dezmembramintele dreptului de proprietate, drepturi reale de garanție și sarcini	Referințe
NU SUNT	

## Anexa Nr. 1 La Partea I

## Teren

Nr cadastral	Suprafața (mp)*	Observații / Referințe
23240	Din acte: 1.212 Masurata: 1.198	

\* Suprafața este determinată în planul de proiecție Stereo 70.



## Date referitoare la teren

Crt	Categorie folosință	Intra vilan	Suprafața (mp)	Tarla	Parcelă	Nr. topo	Observații / Referințe
1	arabil	DA	1.198	109	1147/1	-	

## Lungime Segmente

1) Valorile lungimilor segmentelor sunt obținute din proiecție în plan.

Punct început	X / Y	Punct sfârșit	X / Y	Lungime segment (** (m)
1	716.454,079 341.642,296	2	716.429,898 341.642,519	24.182
2	716.429,898 341.642,519	3	716.429,946 341.626,218	16.301
3	716.429,946 341.626,218	4	716.429,876 341.602,957	23.262
4	716.429,876 341.602,957	5	716.429,771 341.593,863	9.094
5	716.429,771 341.593,863	6	716.437,054 341.593,491	7.293

Punct început	X / Y	Punct sfârșit	X / Y	Lungime segment (** (m)
6	716.437,054 341.593,491	7	716.454,693 341.593,681	17.64
7	716.454,693 341.593,681	8	716.454,327 341.631,513	37.834
8	716.454,327 341.631,513	1	716.454,079 341.642,296	10.786

\*\* Lungimile segmentelor sunt determinate în planul de proiecție Stereo 70 și sunt rotunjite la 1 milimetru.

\*\*\* Distanța dintre puncte este formată din segmente cumulate ce sunt mai mici decât valoarea 1 milimetru.

Neutilizabil în Circuitul Civil



**DATE DESPRE IMOBILUL NR. 2369**

Oficiul de Cadastru și Publicitate Imobiliară IALOMITA  
Biroul de Cadastru și Publicitate Imobiliară Slobozia

**A. Partea I. Descrierea imobilului**

TEREN Intravilan

Adresa: Loc. Movila, Str Vasile Alecsandri, Nr. 26, Jud. Ialomita

Nr. Crt	Nr cadastral Nr. topografic	Suprafața* (mp)	Observații / Referințe
A1		Din acte: 1.270 Masurata: 1.208	Sector cadastral:5 Teren imprejmuit;

**Construcții**

Crt	Nr cadastral Nr. topografic	Adresa	Observații / Referințe
A1.1		Loc. Movila, Str Vasile Alecsandri, Nr. 26, Jud. Ialomita	Nr. niveluri:1; S. construita la sol:55 mp; S. construita desfasurata:55 mp; Constructie locuinta

**B. Partea II. Proprietari și acte**

Inscrieri privitoare la dreptul de proprietate și alte drepturi reale		Referințe
/		
Act Administrativ nr. 89335, din 25/08/1993 emis de CJSIPT IALOMITA;		
B1	Intabulare, drept de PROPRIETATE, dobandit prin Reconstituire, cota actuala 1/1 1) MIREA VASILICA	A1
Act Administrativ nr. 5701, din 12/12/2025 emis de PRIMARIA COMUNEI MOVILA;		
B2	Intabulare, drept de PROPRIETATE, dobandit prin Lege, cota actuala 1/1 1) MIREA VASILICA	A1.1

**C. Partea III. SARCINI .**

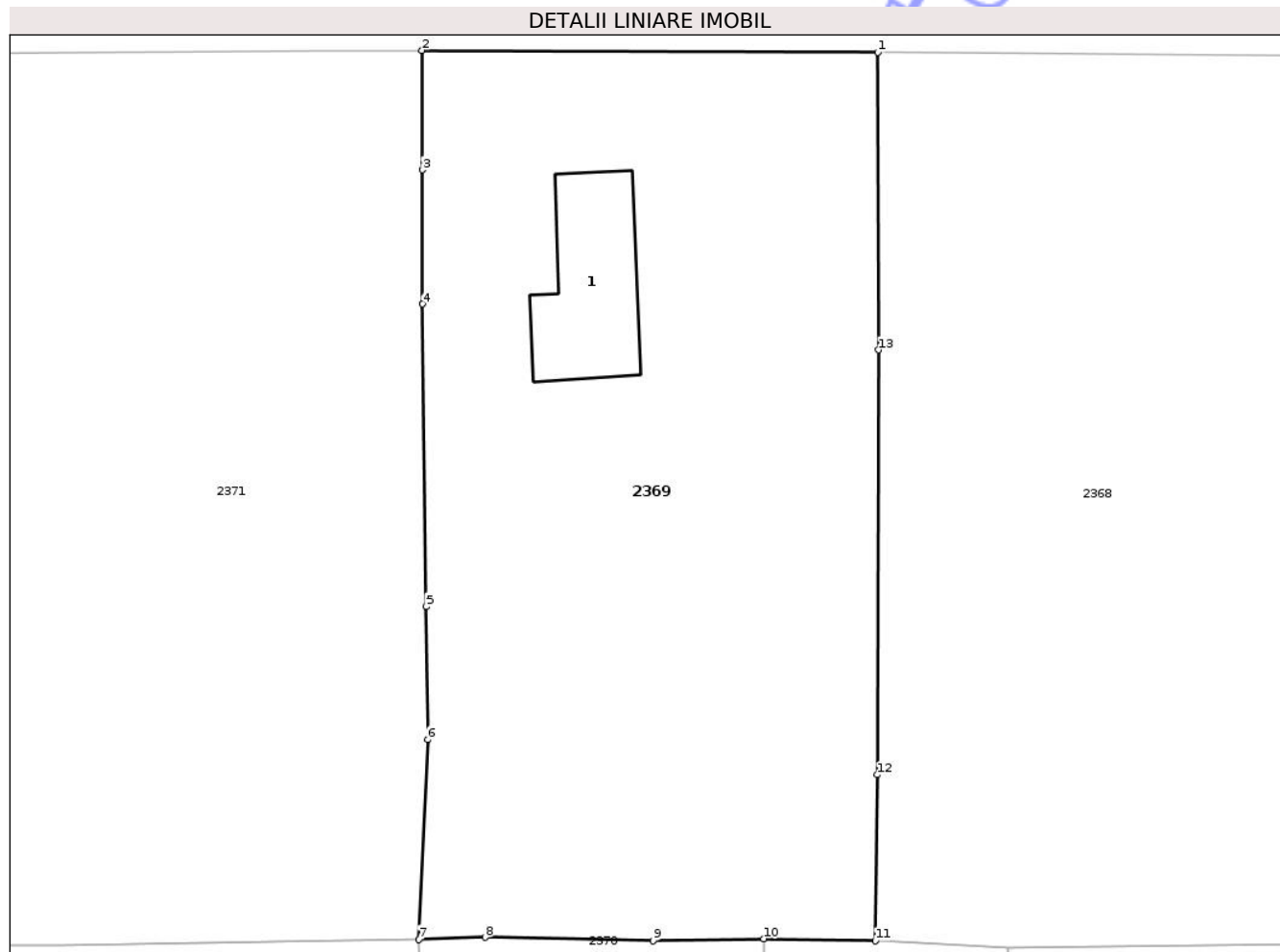
Inscrieri privind dezmembramintele dreptului de proprietate, drepturi reale de garanție și sarcini	Referințe
NU SUNT	

## Anexa Nr. 1 La Partea I

## Teren

Nr cadastral	Suprafața (mp)*	Observații / Referințe
	Din acte: 1.270 Masurata: 1.208	

\* Suprafața este determinată în planul de proiecție Stereo 70.



## Date referitoare la teren

Crt	Categorie folosință	Intra vilan	Suprafața (mp)	Tarla	Parcelă	Nr. topo	Observații / Referințe
1	curți constructii	DA	435	109	1149	-	
2	arabil	DA	289	109	1148	-	
3	arabil	DA	484	109	1150	-	

## Date referitoare la construcții

Crt	Număr	Destinație construcție	Supraf. (mp)	Situație juridică	Observații / Referințe
A1.1		construcții de locuințe	55	Cu acte	Nr. niveluri:1; S. construita la sol:55 mp; S. construita desfasurata:55 mp; Construcție locuinta

## Lungime Segmente

1) Valorile lungimilor segmentelor sunt obținute din proiecție în plan.

Punct început	X / Y	Punct sfârșit	X / Y	Lungime segment (** (m)
1	716.429,898 341.642,519	2	716.404,946 341.642,618	24.953

Punct început	X / Y	Punct sfârșit	X / Y	Lungime segment (** (m)
2	716.404,946 341.642,618	3	716.404,957 341.636,085	6.533
3	716.404,957 341.636,085	4	716.404,988 341.628,736	7.349
4	716.404,988 341.628,736	5	716.405,167 341.612,168	16.569
5	716.405,167 341.612,168	6	716.405,27 341.604,876	7.293
6	716.405,27 341.604,876	7	716.404,774 341.593,95	10.937
7	716.404,774 341.593,95	8	716.408,398 341.594,059	3.626
8	716.408,398 341.594,059	9	716.417,611 341.593,869	9.215
9	716.417,611 341.593,869	10	716.423,674 341.593,982	6.064
10	716.423,674 341.593,982	11	716.429,771 341.593,863	6.098
11	716.429,771 341.593,863	12	716.429,876 341.602,957	9.094
12	716.429,876 341.602,957	13	716.429,946 341.626,218	23.262
13	716.429,946 341.626,218	1	716.429,898 341.642,519	16.301

\*\* Lungimile segmentelor sunt determinate în planul de proiecție Stereo 70 și sunt rotunjite la 1 milimetru.

\*\*\* Distanța dintre puncte este formată din segmente cumulate ce sunt mai mici decât valoarea 1 milimetru.



**DATE DESPRE IMOBILUL NR. 2370**

Oficiul de Cadastru și Publicitate Imobiliară IALOMITA  
Biroul de Cadastru și Publicitate Imobiliară Slobozia

**A. Partea I. Descrierea imobilului**

TEREN Intravilan

Nr. CF vechi:207  
Nr. cadastral vechi:369

Adresa: Loc. Movila, Str Mihai Eminescu, Nr. 25, Jud. Ialomita

Nr. Crt	Nr cadastral Nr. topografic	Suprafața* (mp)	Observații / Referințe
A1	23267	Din acte: 902 Masurata: 922	Sector cadastral:5 Teren imprejmuit; T 109, P 1151-1154

**Construcții**

Crt	Nr cadastral Nr. topografic	Adresa	Observații / Referințe
A1.1	23267-C1	Loc. Movila, Str Mihai Eminescu, Nr. 25, Jud. Ialomita	Nr. niveluri:1; S. construita la sol:81 mp; S. construita desfasurata:81 mp; Constructie locuinta
A1.2		Loc. Movila, Str Mihai Eminescu, Nr. 25, Jud. Ialomita	Nr. niveluri:1; S. construita la sol:19 mp; S. construita desfasurata:19 mp; Anexa

**B. Partea II. Proprietari și acte**

Inscrieri privitoare la dreptul de proprietate și alte drepturi reale		Referințe
<b>3903 / 04/10/2005</b>		
Act Notarial nr. 2219, din 03/10/2005 emis de -;		
B1	Intabulare, drept de PROPRIETATE, dobandit prin Conventie, cota actuala 1/1, cota initiala 1/1 1) EFTIME ION, casatorit cu 2) EFTIMIE DOBRITA	A1, A1.1
/		
Act Administrativ nr. 5701, din 12/12/2025 emis de PRIMARIA COMUNEI MOVILA;		
B2	Intabulare, drept de PROPRIETATE, dobandit prin Lege, cota actuala 1/1 1) EFTIME ION 2) EFTIMIE DOBRITA	A1.2

**C. Partea III. SARCINI .**

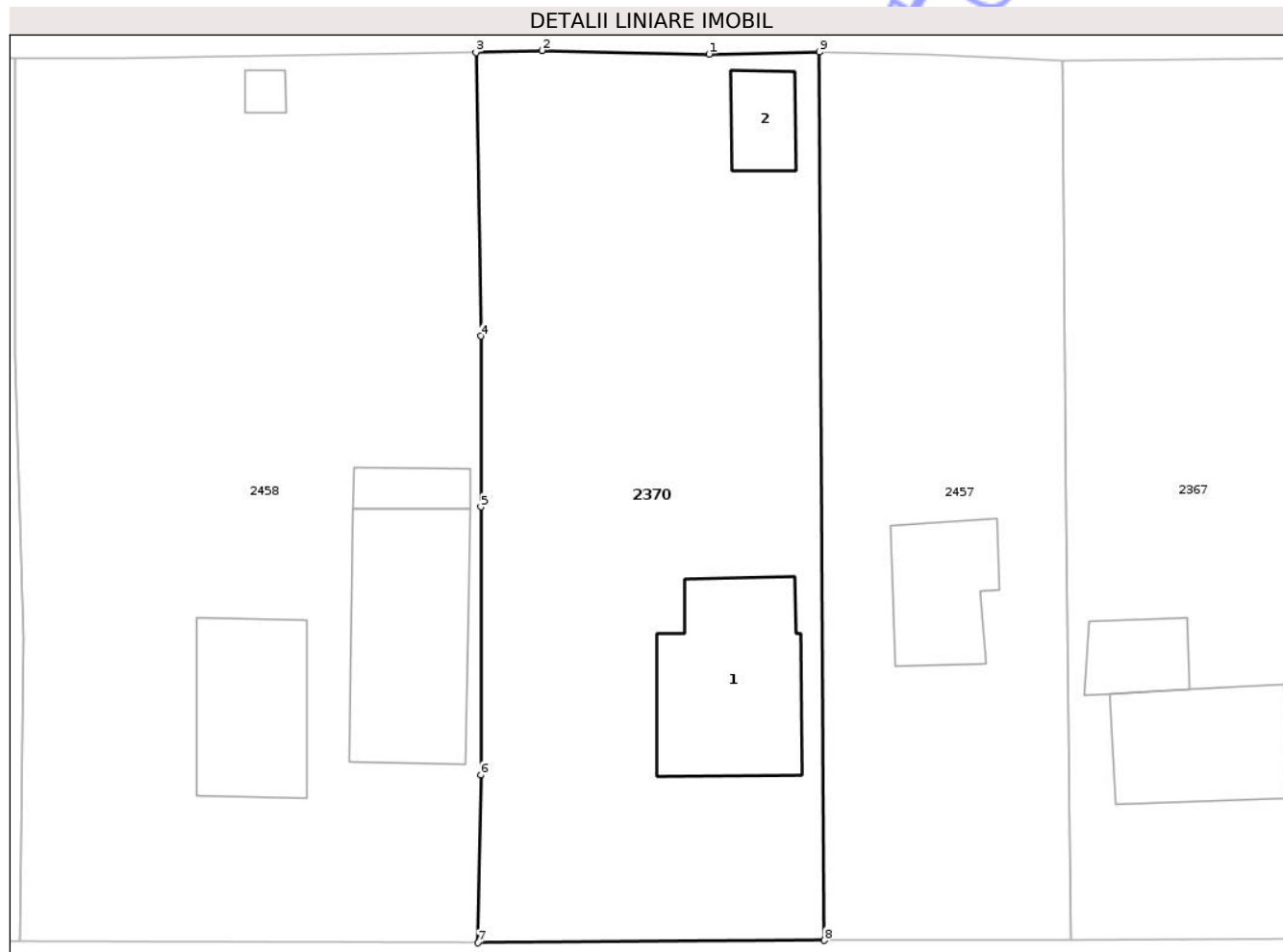
Inscrieri privind dezmembramintele dreptului de proprietate, drepturi reale de garanție și sarcini	Referințe
NU SUNT	

## Anexa Nr. 1 La Partea I

## Teren

Nr cadastral	Suprafața (mp)*	Observații / Referințe
23267	Din acte: 902 Masurata: 922	T 109, P 1151-1154

\* Suprafața este determinată în planul de proiecție Stereo 70.



## Date referitoare la teren

Crt	Categorie folosință	Intra vilan	Suprafața (mp)	Tarla	Parcelă	Nr. topo	Observații / Referințe
1	curți constructii	DA	666	109	1151-1152	-	
2	arabil	DA	163	109	1153-1155	-	
3	vie	DA	93	109	1154-1155	-	

## Date referitoare la construcții

Crt	Număr	Destinație construcție	Supraf. (mp)	Situație juridică	Observații / Referințe
A1.1	23267-C1	construcții de locuințe	81	Cu acte	Nr. niveluri:1; S. construita la sol:81 mp; S. construita desfasurata:81 mp; Construcție locuința
A1.2		construcții anexa	19	Cu acte	Nr. niveluri:1; S. construita la sol:19 mp; S. construita desfasurata:19 mp; Anexa

## Lungime Segmente

1) Valorile lungimilor segmentelor sunt obținute din proiecție în plan.

Punct început	X / Y	Punct sfârșit	X / Y	Lungime segment (** (m))
1	716.417,611 341.593,869	2	716.408,398 341.594,059	9.215

Punct început	X / Y	Punct sfârşit	X / Y	Lungime segment (** (m)
2	716.408,398 341.594,059	3	716.404,774 341.593,95	3.626
3	716.404,774 341.593,95	4	716.405,039 341.578,333	15.619
4	716.405,039 341.578,333	5	716.405,042 341.568,929	9.404
5	716.405,042 341.568,929	6	716.405,042 341.554,156	14.773
6	716.405,042 341.554,156	7	716.404,893 341.544,917	9.24
7	716.404,893 341.544,917	8	716.423,955 341.545,047	19.062
8	716.423,955 341.545,047	9	716.423,674 341.593,982	48.935
9	716.423,674 341.593,982	1	716.417,611 341.593,869	6.064

\*\* Lungimile segmentelor sunt determinate în planul de proiecție Stereo 70 și sunt rotunjite la 1 milimetru.

\*\*\* Distanța dintre puncte este formată din segmente cumulate ce sunt mai mici decât valoarea 1 milimetru.



**DATE DESPRE IMOBILUL NR. 2371**

Oficiul de Cadastru și Publicitate Imobiliară IALOMITA  
Biroul de Cadastru și Publicitate Imobiliară Slobozia

**A. Partea I. Descrierea imobilului**

TEREN Intravilan

Adresa: Loc. Movila, Str Vasile Alecsandri, Nr. 24, Jud. Ialomita

Nr. Crt	Nr cadastral Nr. topografic	Suprafața* (mp)	Observații / Referințe
A1		Din acte: 1.248 Masurata: 1.320	Sector cadastral:5 Teren imprejmuit;

**B. Partea II. Proprietari și acte**

Inscrieri privitoare la dreptul de proprietate și alte drepturi reale		Referințe
/		
Act Administrativ nr. 89583, din 20/01/1994 emis de CJSIPT IALOMITA;		
B1	Intabulare, drept de PROPRIETATE, dobandit prin Reconstituire, cota actuala 1/1 1) JARNEA ION	A1

**C. Partea III. SARCINI .**

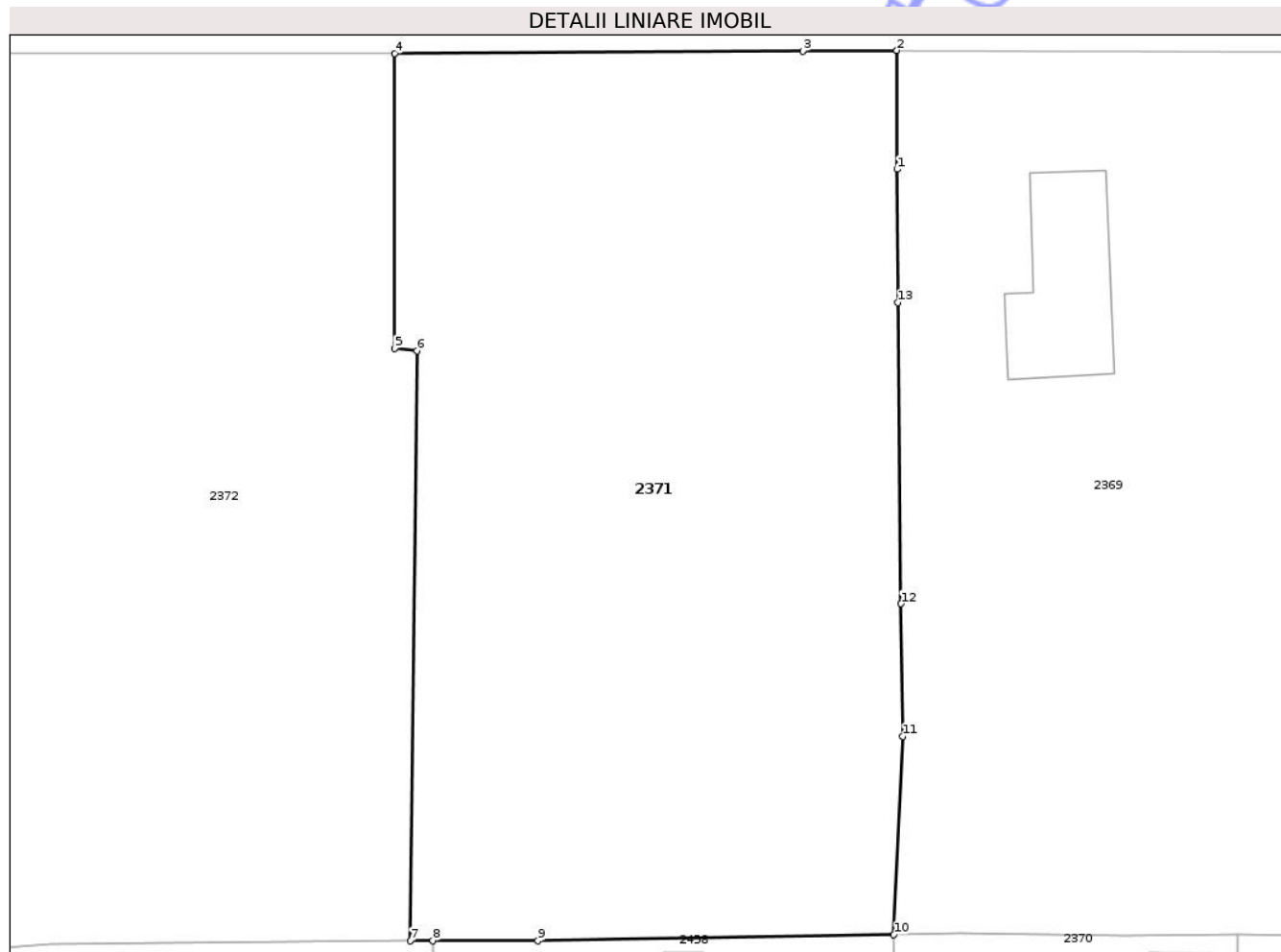
Inscrieri privind dezmembramintele dreptului de proprietate, drepturi reale de garanție și sarcini	Referințe
NU SUNT	

## Anexa Nr. 1 La Partea I

## Teren

Nr cadastral	Suprafața (mp)*	Observații / Referințe
	Din acte: 1.248 Masurata: 1.320	

\* Suprafața este determinată în planul de proiecție Stereo 70.



## Date referitoare la teren

Crt	Categorie folosință	Intra vilan	Suprafața (mp)	Tarla	Parcelă	Nr. topo	Observații / Referințe
1	curți constructii	DA	504	109	1159	-	
2	vie	DA	267	109	1160	-	
3	arabil	DA	549	109	1161-1161/1-1161/2	-	

## Lungime Segmente

1) Valorile lungimilor segmentelor sunt obținute din proiecție în plan.

Punct început	X / Y	Punct sfârșit	X / Y	Lungime segment (** (m)
1	716.404,957 341.636,085	2	716.404,946 341.642,618	6.533
2	716.404,946 341.642,618	3	716.399,761 341.642,588	5.185

Punct început	X / Y	Punct sfârșit	X / Y	Lungime segment (** (m)
3	716.399,761 341.642,588	4	716.377,291 341.642,46	22.47
4	716.377,291 341.642,46	5	716.377,301 341.626,209	16.251
5	716.377,301 341.626,209	6	716.378,537 341.626,089	1.243
6	716.378,537 341.626,089	7	716.378,174 341.593,616	32.475
7	716.378,174 341.593,616	8	716.379,382 341.593,627	1.208
8	716.379,382 341.593,627	9	716.385,175 341.593,611	5.793
9	716.385,175 341.593,611	10	716.404,774 341.593,95	19.602
10	716.404,774 341.593,95	11	716.405,27 341.604,876	10.937
11	716.405,27 341.604,876	12	716.405,167 341.612,168	7.293
12	716.405,167 341.612,168	13	716.404,988 341.628,736	16.569
13	716.404,988 341.628,736	1	716.404,957 341.636,085	7.349

\*\* Lungimile segmentelor sunt determinate în planul de proiecție Stereo 70 și sunt rotunjite la 1 milimetru.

\*\*\* Distanța dintre puncte este formată din segmente cumulate ce sunt mai mici decât valoarea 1 milimetru.



**DATE DESPRE IMOBILUL NR. 2372**

Oficiul de Cadastru și Publicitate Imobiliară IALOMITA  
Biroul de Cadastru și Publicitate Imobiliară Slobozia

**A. Partea I. Descrierea imobilului**

TEREN Intravilan

Adresa: Loc. Movila, Str Vasile Alecsandri, Nr. 22, Jud. Ialomita

Nr. Crt	Nr cadastral Nr. topografic	Suprafața* (mp)	Observații / Referințe
A1		Din acte: 2.500 Masurata: 2.424	Sector cadastral:5 Teren imprejmuit;

**B. Partea II. Proprietari și acte**

Inscrieri privitoare la dreptul de proprietate și alte drepturi reale		Referințe
/		
Act Administrativ nr. 88972, din 04/12/1992 emis de CJSIPT IALOMITA;		
B1	Intabulare, drept de PROPRIETATE, dobandit prin Reconstituire, cota actuala 1/1 1) DAVIDOIU DUMITRU	A1

**C. Partea III. SARCINI .**

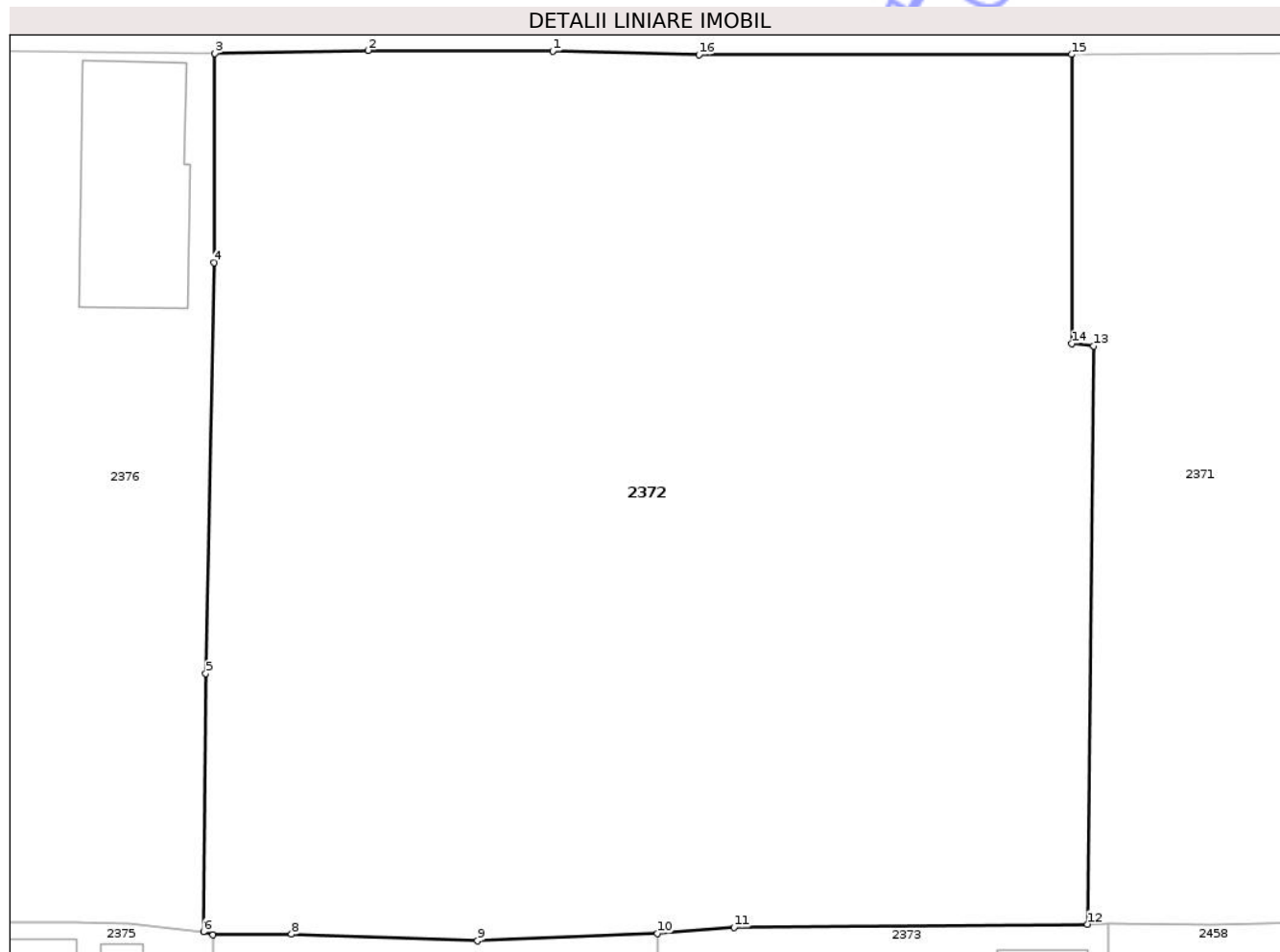
Inscrieri privind dezmembramintele dreptului de proprietate, drepturi reale de garanție și sarcini	Referințe
NU SUNT	

## Anexa Nr. 1 La Partea I

## Teren

Nr cadastral	Suprafaţa (mp)*	Observații / Referințe
	Din acte: 2.500 Masurata: 2.424	

\* Suprafața este determinată în planul de proiecție Stereo 70.



## Date referitoare la teren

Crt	Categorie folosință	Intra vilan	Suprafața (mp)	Tarla	Parcelă	Nr. topo	Observații / Referințe
1	curți constructii	DA	624	109	1165	-	
2	vie	DA	900	109	1163	-	
3	arabil	DA	900	109	1162+1164+1166	-	

## Lungime Segmente

1) Valorile lungimilor segmentelor sunt obținute din proiecție în plan.

Punct început	X / Y	Punct sfârșit	X / Y	Lungime segment (** (m)
1	716.348,155 341.642,639	2	716.337,793 341.642,68	10.362
2	716.337,793 341.642,68	3	716.329,186 341.642,519	8.609
3	716.329,186 341.642,519	4	716.329,15 341.630,764	11.755

Punct început	X / Y	Punct sfârșit	X / Y	Lungime segment (** (m)
4	716.329,15 341.630,764	5	716.328,673 341.607,695	23.074
5	716.328,673 341.607,695	6	716.328,545 341.593,2	14.496
6	716.328,545 341.593,2	7	716.329,076 341.593,016	0.562
7	716.329,076 341.593,016	8	716.333,486 341.593,061	4.41
8	716.333,486 341.593,061	9	716.343,922 341.592,685	10.443
9	716.343,922 341.592,685	10	716.354,023 341.593,093	10.108
10	716.354,023 341.593,093	11	716.358,331 341.593,435	4.322
11	716.358,331 341.593,435	12	716.378,174 341.593,616	19.844
12	716.378,174 341.593,616	13	716.378,537 341.626,089	32.475
13	716.378,537 341.626,089	14	716.377,301 341.626,209	1.243
14	716.377,301 341.626,209	15	716.377,291 341.642,46	16.251
15	716.377,291 341.642,46	16	716.356,368 341.642,451	20.923
16	716.356,368 341.642,451	1	716.348,155 341.642,639	8.215

\*\* Lungimile segmentelor sunt determinate în planul de proiecție Stereo 70 și sunt rotunjite la 1 milimetru.

\*\*\* Distanța dintre puncte este formată din segmente cumulate ce sunt mai mici decât valoarea 1 milimetru.





## DATE DESPRE IMOBILUL NR. 2373

Oficiul de Cadastru și Publicitate Imobiliară IALOMITA  
Biroul de Cadastru și Publicitate Imobiliară Slobozia

## A. Partea I. Descrierea imobilului

TEREN Intravilan

Adresa: Loc. Movila, Str Mihai Eminescu, Nr. 21, Jud. Ialomita

Nr. Crt	Nr cadastral Nr. topografic	Suprafața* (mp)	Observații / Referințe
A1		Din acte: 1.200 Masurata: 1.236	Sector cadastral:5 Teren imprejmuit;

## Construcții

Crt	Nr cadastral Nr. topografic	Adresa	Observații / Referințe
A1.1		Loc. Movila, Str Mihai Eminescu, Nr. 21, Jud. Ialomita	Nr. niveluri:1; S. construita la sol:138 mp; S. construita desfasurata:138 mp; Constructie locuinta
A1.2		Loc. Movila, Str Mihai Eminescu, Nr. 21, Jud. Ialomita	Nr. niveluri:1; S. construita la sol:9 mp; S. construita desfasurata:9 mp; Anexa
A1.3		Loc. Movila, Str Mihai Eminescu, Nr. 21, Jud. Ialomita	Nr. niveluri:1; S. construita la sol:11 mp; S. construita desfasurata:11 mp; Anexa
A1.4		Loc. Movila, Str Mihai Eminescu, Nr. 21, Jud. Ialomita	Nr. niveluri:1; S. construita la sol:11 mp; S. construita desfasurata:11 mp; Anexa
A1.5		Loc. Movila, Str Mihai Eminescu, Nr. 21, Jud. Ialomita	Nr. niveluri:1; S. construita la sol:23 mp; S. construita desfasurata:23 mp; Anexa

## B. Partea II. Proprietari și acte

Inscrieri privitoare la dreptul de proprietate și alte drepturi reale		Referințe
/		
Act Administrativ nr. 88980, din 07/12/1992 emis de CJSIPT IALOMITA;		
B1	Intabulare, drept de PROPRIETATE, dobandit prin Reconstituire, cota actuala 1/1 1) NICA AUREL	A1
Act Administrativ nr. 5701, din 12/12/2025 emis de PRIMARIA COMUNEI MOVILA;		
B2	Intabulare, drept de PROPRIETATE, dobandit prin Lege, cota actuala 1/1 1) NICA ILEANA 2) NICA AUREL	A1.1, A1.2, A1.3, A1.4, A1.5

## C. Partea III. SARCINI .

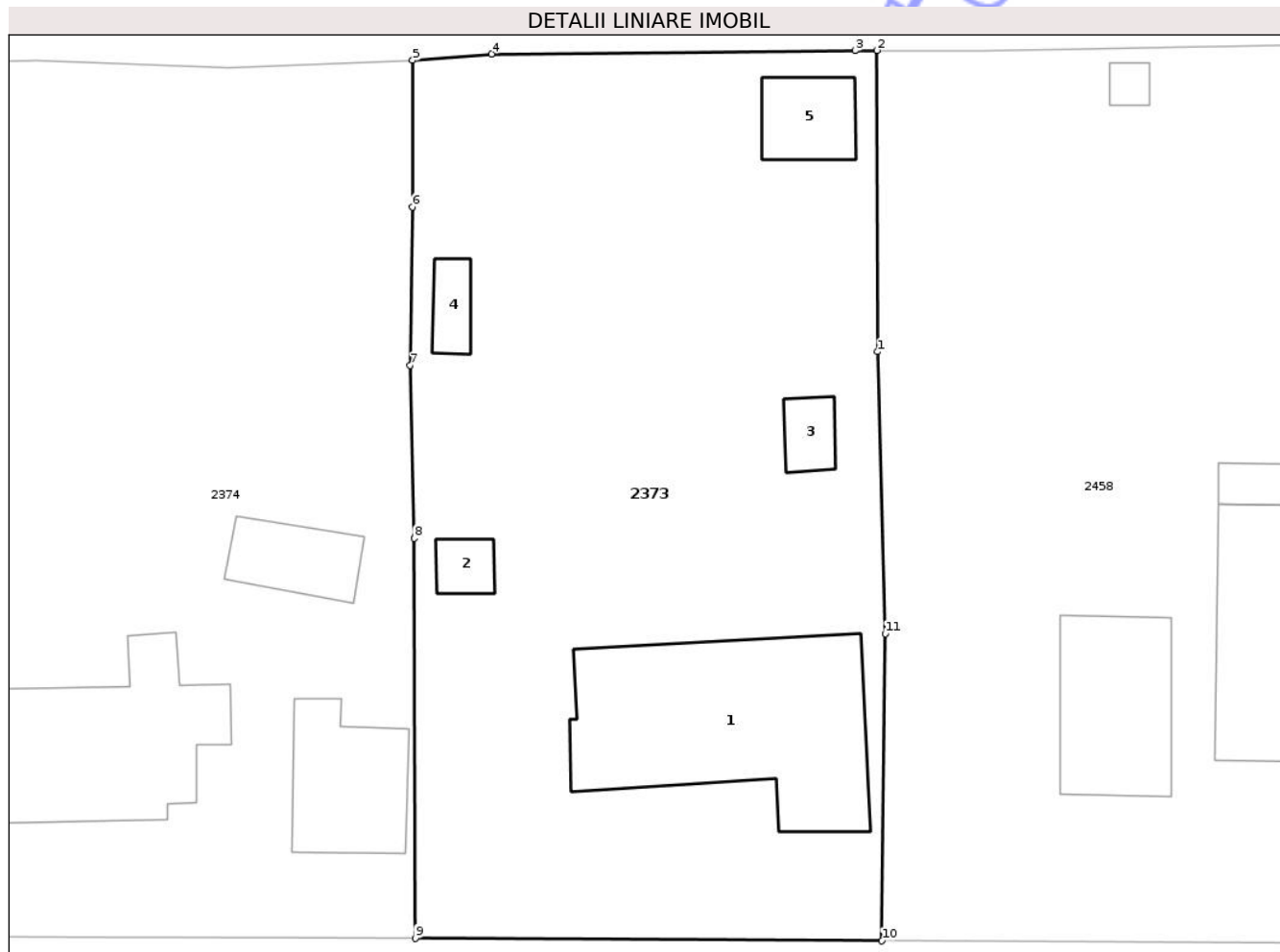
Inscrieri privind dezmembramintele dreptului de proprietate, drepturi reale de garanție și sarcini	Referințe
NU SUNT	

## Anexa Nr. 1 La Partea I

## Teren

Nr cadastral	Suprafața (mp)*	Observații / Referințe
	Din acte: 1.200 Masurata: 1.236	

\* Suprafața este determinată în planul de proiecție Stereo 70.



## Date referitoare la teren

Crt	Categorie folosință	Intra vilan	Suprafața (mp)	Tarla	Parcelă	Nr. topo	Observații / Referințe
1	curți constructii	DA	400	109	1170/1	-	
2	arabil	DA	600	109	1169/1	-	
3	vie	DA	236	109	1168/1	-	

## Date referitoare la construcții

Crt	Număr	Destinație construcție	Supraf. (mp)	Situație juridică	Observații / Referințe
A1.1		construcții de locuințe	138	Cu acte	Nr. niveluri:1; S. construita la sol:138 mp; S. construita desfasurata:138 mp; Construcție locuința
A1.2		construcții anexa	9	Cu acte	Nr. niveluri:1; S. construita la sol:9 mp; S. construita desfasurata:9 mp; Anexa
A1.3		construcții anexa	11	Cu acte	Nr. niveluri:1; S. construita la sol:11 mp; S. construita desfasurata:11 mp; Anexa
A1.4		construcții anexa	11	Cu acte	Nr. niveluri:1; S. construita la sol:11 mp; S. construita desfasurata:11 mp; Anexa
A1.5		construcții anexa	23	Cu acte	Nr. niveluri:1; S. construita la sol:23 mp; S. construita desfasurata:23 mp; Anexa

**Lungime Segmente**

1) Valorile lungimilor segmentelor sunt obținute din proiecție în plan.

Punct început	X / Y	Punct sfârșit	X / Y	Lungime segment (** (m)
1	716.379,4 341.577,174	2	716.379,382 341.593,627	16.453
2	716.379,382 341.593,627	3	716.378,174 341.593,616	1.208
3	716.378,174 341.593,616	4	716.358,331 341.593,435	19.844
4	716.358,331 341.593,435	5	716.354,023 341.593,093	4.322
5	716.354,023 341.593,093	6	716.354,007 341.585,071	8.022
6	716.354,007 341.585,071	7	716.353,877 341.576,428	8.644
7	716.353,877 341.576,428	8	716.354,108 341.566,981	9.45
8	716.354,108 341.566,981	9	716.354,169 341.545,155	21.826
9	716.354,169 341.545,155	10	716.379,643 341.545,002	25.474
10	716.379,643 341.545,002	11	716.379,836 341.561,768	16.767
11	716.379,836 341.561,768	1	716.379,4 341.577,174	15.412

\*\* Lungimile segmentelor sunt determinate în planul de proiecție Stereo 70 și sunt rotunjite la 1 milimetru.

\*\*\* Distanța dintre puncte este formată din segmente cumulate ce sunt mai mici decât valoarea 1 milimetru.



**DATE DESPRE IMOBILUL NR. 2374**

Oficiul de Cadastru și Publicitate Imobiliară IALOMITA  
Biroul de Cadastru și Publicitate Imobiliară Slobozia

**A. Partea I. Descrierea imobilului**

TEREN Intravilan

Adresa: Loc. Movila, Str Mihai Eminescu, Nr. 19, Jud. Ialomita

Nr. Crt	Nr cadastral Nr. topografic	Suprafața* (mp)	Observații / Referințe
A1	20894	Din acte: 1.180 Masurata: 1.178	Sector cadastral:5 Teren imprejmuit;

**Construcții**

Crt	Nr cadastral Nr. topografic	Adresa	Observații / Referințe
A1.1	20894-C1	Loc. Movila, Str Mihai Eminescu, Nr. 19, Jud. Ialomita	Nr. niveluri:1; S. construita la sol:98 mp; S. construita desfasurata:98 mp; - locuinta, construita din chirpici, acoperita cu tabla;suprafata construita desfasurata de 82 mp; an constructie 1953.Nu detine certificat de performanta energetica si lift.
A1.2	20894-C2	Loc. Movila, Str Mihai Eminescu, Nr. 19, Jud. Ialomita	Nr. niveluri:1; S. construita la sol:47 mp; S. construita desfasurata:47 mp; anexa, construita din chirpici si este acoperita cu tabla.Are o suprafata construita desfasurata de 26 mp.An constructie 1953.Nu detine certificat de performanta energetica si lift
A1.3	20894-C3	Loc. Movila, Str Mihai Eminescu, Nr. 19, Jud. Ialomita	Nr. niveluri:1; S. construita la sol:26 mp; S. construita desfasurata:26 mp; anexa, construita din chirpici si este acoperita cu tigla.Are o suprafata construita desfasurata de 24 mp.An constructie 1953.Nu detine certificat de performanta energetica si lift.

**B. Partea II. Proprietari și acte**

Inscrieri privitoare la dreptul de proprietate și alte drepturi reale	Referințe
<b>70206 / 25/11/2013</b> Act Notarial nr. 3605, din 20/11/2013 emis de MORARU RALUCA ANA;	
B3 Intabulare, drept de PROPRIETATEcumparare nuda proprietate, dobandit prin Conventie, cota actuala 1/1, cota initiala 1/1 1) FILIP DAN, necasatorit	A1, A1.1, A1.2, A1.3

**C. Partea III. SARCINI**

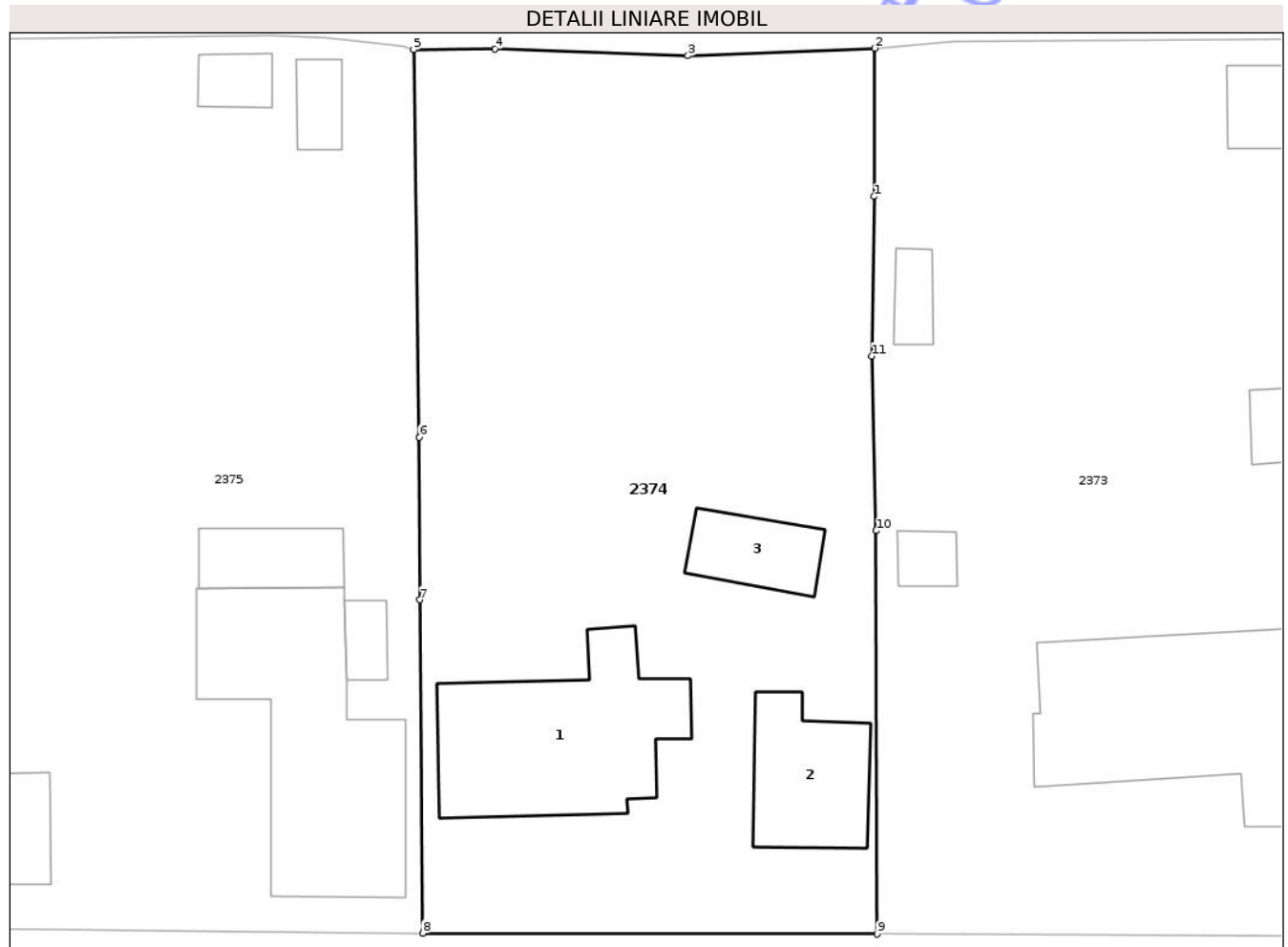
Inscrieri privind dezmembramintele dreptului de proprietate, drepturi reale de garanție și sarcini	Referințe
<b>70206 / 25/11/2013</b> Act Notarial nr. 3605, din 20/11/2013 emis de MORARU RALUCA ANA;	
C1 Intabulare, drept de UZUFRACT VIAGER, dobandit prin Conventie, cota actuala 1/1, cota initiala 1/1 1) PETREA CONSTANTA, casatorita	A1, A1.1, A1.2, A1.3
<b>10450 / 06/02/2019</b> Act Administrativ nr. 677/CI/2018, din 01/02/2019 emis de EXECUTOR JUDECATORESC IANCU OLGA CLAUDIA;	
C2 Se noteaza urmarirea silita imobiliara inceputa de SCPEJ DUMITRU, IANCU & ASOCIATII, in dosar. 677/C1/2018, in vederea recuperarii sumei de 5858,63 lei, reprezentand debit si cheltuieli de executare silita, 1) BANCA TRANSILVANIA SA, CIF:18741805	A1, A1.1, A1.2, A1.3

## Anexa Nr. 1 La Partea I

## Teren

Nr cadastral	Suprafața (mp)*	Observații / Referințe
20894	Din acte: 1.180 Masurata: 1.178	

\* Suprafața este determinată în planul de proiecție Stereo 70.



## Date referitoare la teren

Crt	Categorie folosință	Intra vilan	Suprafața (mp)	Tarla	Parcelă	Nr. topo	Observații / Referințe
1	curți constructii	DA	516	109	1171-1172	-	
2	arabil	DA	306	109	1173	-	
3	vie	DA	356	109	1174	-	

## Date referitoare la construcții

Crt	Număr	Destinație construcție	Supraf. (mp)	Situație juridică	Observații / Referințe
A1.1	20894-C1	construcții de locuințe	98	Cu acte	Nr. niveluri:1; S. construita la sol:98 mp; S. construita desfasurata:98 mp; - locuinta, construita din chirpici,acoperita cu tabla; suprafata construita desfasurata de 82 mp; an constructie 1953.Nu detine certificat de performanta energetica si lift.
A1.2	20894-C2	construcții anexa	47	Cu acte	Nr. niveluri:1; S. construita la sol:47 mp; S. construita desfasurata:47 mp; anexa, construita din chirpici si este acoperita cu tabla.Are o suprafata construita desfasurata de 26 mp.An constructie 1953.Nu detine certificat de performanta energetica si lift

Crt	Număr	Destinație construcție	Supraf. (mp)	Situație juridică	Observații / Referințe
A1.3	20894-C3	construcții anexa	26	Cu acte	Nr. niveluri:1; S. construita la sol:26 mp; S. construita desfasurata:26 mp; anexa, construita din chirpici si este acoperita cu tigla. Are o suprafata construita desfasurata de 24 mp.An constructie 1953.Nu detine certificat de performanta energetica si lift.

**Lungime Segmente**

1) Valorile lungimilor segmentelor sunt obținute din proiecție în plan.

Punct început	X / Y	Punct sfârșit	X / Y	Lungime segment (** (m)
1	716.354,007 341.585,071	2	716.354,023 341.593,093	8.022
2	716.354,023 341.593,093	3	716.343,922 341.592,685	10.108
3	716.343,922 341.592,685	4	716.333,486 341.593,061	10.443
4	716.333,486 341.593,061	5	716.329,076 341.593,016	4.41
5	716.329,076 341.593,016	6	716.329,391 341.572,044	20.975
6	716.329,391 341.572,044	7	716.329,417 341.563,241	8.803
7	716.329,417 341.563,241	8	716.329,571 341.545,204	18.038
8	716.329,571 341.545,204	9	716.354,169 341.545,155	24.598
9	716.354,169 341.545,155	10	716.354,108 341.566,981	21.826
10	716.354,108 341.566,981	11	716.353,877 341.576,428	9.45
11	716.353,877 341.576,428	1	716.354,007 341.585,071	8.644

\*\* Lungimile segmentelor sunt determinate în planul de proiecție Stereo 70 și sunt rotunjite la 1 milimetru.

\*\*\* Distanța dintre puncte este formată din segmente cumulate ce sunt mai mici decât valoarea 1 milimetru.



**DATE DESPRE IMOBILUL NR. 2444**

Oficiul de Cadastru și Publicitate Imobiliară IALOMITA  
Biroul de Cadastru și Publicitate Imobiliară Slobozia

**A. Partea I. Descrierea imobilului**

TEREN Intravilan

Adresa: Loc. Movila, Str George Coşbuc, Nr. 32, Jud. Ialomita

Nr. Crt	Nr cadastral Nr. topografic	Suprafaţa* (mp)	Observații / Referințe
A1		1.200	Sector cadastral:5 Teren neimprejmuit;

**B. Partea II. Proprietari și acte**

Inscrieri privitoare la dreptul de proprietate și alte drepturi reale	Referințe
/	
Act Administrativ nr. 89356, din 27/08/1993 emis de CJSIPT IALOMITA;	
B1	A1
Intabulare, drept de PROPRIETATE, dobandit prin Reconstituire, cota actuala 1/1	
1) IOSIF DOCHIA	

**C. Partea III. SARCINI .**

Inscrieri privind dezmembramintele dreptului de proprietate, drepturi reale de garanție și sarcini	Referințe
NU SUNT	


## Anexa Nr. 1 La Partea I

## Teren

Nr cadastral	Suprafața (mp)*	Observații / Referințe
	1.200	

\* Suprafața este determinată în planul de proiecție Stereo 70.

## DETALII LINIARE IMOBIL



## Date referitoare la teren

Crt	Categorie folosință	Intra vilan	Suprafața (mp)	Tarla	Parcelă	Nr. topo	Observații / Referințe
1	arabil	DA	1.200	106/1	8	-	

## Lungime Segmente

1) Valorile lungimilor segmentelor sunt obținute din proiecție în plan.

Punct început	X / Y	Punct sfârșit	X / Y	Lungime segment (** (m)
1	716.481,786 341.703,445	2	716.481,257 341.754,044	50.603
2	716.481,257 341.754,044	3	716.457,492 341.753,972	23.766
3	716.457,492 341.753,972	4	716.458,018 341.703,615	50.359
4	716.458,018 341.703,615	5	716.479,813 341.703,431	21.796
5	716.479,813 341.703,431	1	716.481,786 341.703,445	1.972

\*\* Lungimile segmentelor sunt determinate în planul de proiecție Stereo 70 și sunt rotunjite la 1 milimetru.

\*\*\* Distanța dintre puncte este formată din segmente cumulate ce sunt mai mici decât valoarea 1 milimetru.

Neutilizabil în Circuitul  
Civil



**DATE DESPRE IMOBILUL NR. 2445**

Oficiul de Cadastru și Publicitate Imobiliară IALOMITA  
Biroul de Cadastru și Publicitate Imobiliară Slobozia

**A. Partea I. Descrierea imobilului**

TEREN Intravilan

Adresa: Loc. Movila, Str George Coşbuc, Nr. 30, Jud. Ialomita

Nr. Crt	Nr cadastral Nr. topografic	Suprafaţa* (mp)	Observații / Referințe
A1		1.200	Sector cadastral:5 Teren neimprejmuit;

**B. Partea II. Proprietari și acte**

Inscrieri privitoare la dreptul de proprietate și alte drepturi reale	Referințe
/	
Act Administrativ nr. 88812, din 27/08/1993 emis de CJSIPT IALOMITA;	
B1	A1
Intabulare, drept de PROPRIETATE, dobandit prin Reconstituire, cota actuala 1/1	
1) TATARU ALEXANDRU	

**C. Partea III. SARCINI .**

Inscrieri privind dezmembramintele dreptului de proprietate, drepturi reale de garanție și sarcini	Referințe
NU SUNT	


## Anexa Nr. 1 La Partea I

## Teren

Nr cadastral	Suprafața (mp)*	Observații / Referințe
	1.200	

\* Suprafața este determinată în planul de proiecție Stereo 70.

## DETALII LINIARE IMOBIL



## Date referitoare la teren

Crt	Categorie folosință	Intra vilan	Suprafața (mp)	Tarla	Parcelă	Nr. topo	Observații / Referințe
1	arabil	DA	1.200	106/1	7	-	

## Lungime Segmente

1) Valorile lungimilor segmentelor sunt obținute din proiecție în plan.

Punct început	X / Y	Punct sfârșit	X / Y	Lungime segment (** (m)
1	716.458,018 341.703,615	2	716.457,492 341.753,972	50.359
2	716.457,492 341.753,972	3	716.433,515 341.753,898	23.977
3	716.433,515 341.753,898	4	716.434,034 341.704,199	49.702
4	716.434,034 341.704,199	5	716.455,779 341.703,634	21.752
5	716.455,779 341.703,634	1	716.458,018 341.703,615	2.239

\*\* Lungimile segmentelor sunt determinate în planul de proiecție Stereo 70 și sunt rotunjite la 1 milimetru.

\*\*\* Distanța dintre puncte este formată din segmente cumulate ce sunt mai mici decât valoarea 1 milimetru.

Neutilizabil în Circuitul  
Civil



**DATE DESPRE IMOBILUL NR. 2446**

Oficiul de Cadastru și Publicitate Imobiliară IALOMITA  
Biroul de Cadastru și Publicitate Imobiliară Slobozia

**A. Partea I. Descrierea imobilului**

TEREN Intravilan

Adresa: Loc. Movila, Str George Coșbuc, Nr. 28, Jud. Ialomita

Nr. Crt	Nr cadastral Nr. topografic	Suprafața* (mp)	Observații / Referințe
A1		1.445	Sector cadastral:5 Teren neimprejmuit;

**B. Partea II. Proprietari și acte**

Inscrieri privitoare la dreptul de proprietate și alte drepturi reale		Referințe
/		
Act Normativ nr. 7, din 13/03/1996 emis de Parlamentul Romaniei (,art.13);		
B1	Inscrierea posesiei, drept de PROPRIETATE, dobandit prin Lege, cota actuala 1/1 1) NEIDENTIFICAT NEIDENTIFICAT	A1
B2	Se notează mențiunea de proprietar neidentificat.	A1

**C. Partea III. SARCINI .**

Inscrieri privind dezmembramintele dreptului de proprietate, drepturi reale de garanție și sarcini	Referințe
NU SUNT	


## Anexa Nr. 1 La Partea I

## Teren

Nr cadastral	Suprafața (mp)*	Observații / Referințe
	1.445	

\* Suprafața este determinată în planul de proiecție Stereo 70.

## DETALII LINIARE IMOBIL



## Date referitoare la teren

Crt	Categorie folosință	Intra vilan	Suprafața (mp)	Tarla	Parcelă	Nr. topo	Observații / Referințe
1	arabil	DA	1.445	106/1	6	-	

## Lungime Segmente

1) Valorile lungimilor segmentelor sunt obținute din proiecție în plan.

Punct început	X / Y	Punct sfârșit	X / Y	Lungime segment (** (m)
1	716.434,034 341.704,199	2	716.433,515 341.753,898	49.702
2	716.433,515 341.753,898	3	716.404,207 341.753,809	29.307
3	716.404,207 341.753,809	4	716.404,718 341.704,847	48.964
4	716.404,718 341.704,847	5	716.404,802 341.704,85	0.084
5	716.404,802 341.704,85	6	716.417,562 341.704,613	12.762

Punct început	X / Y	Punct sfârșit	X / Y	Lungime segment (** (m)
6	716.417,562 341.704,613	7	716.430,144 341.704,3	12.586
7	716.430,144 341.704,3	1	716.434,034 341.704,199	3.891

\*\* Lungimile segmentelor sunt determinate în planul de proiecție Stereo 70 și sunt rotunjite la 1 milimetru.

\*\*\* Distanța dintre puncte este formată din segmente cumulate ce sunt mai mici decât valoarea 1 milimetru.

Neutilizabil în Circuitul Civil



**DATE DESPRE IMOBILUL NR. 2448**

Oficiul de Cadastru și Publicitate Imobiliară IALOMITA  
Biroul de Cadastru și Publicitate Imobiliară Slobozia

**A. Partea I. Descrierea imobilului**

TEREN Intravilan

Adresa: Loc. Movila, Str George Coşbuc, Nr. 24, Jud. Ialomita

Nr. Crt	Nr cadastral Nr. topografic	Suprafaţa* (mp)	Observații / Referințe
A1		1.200	Sector cadastral:5 Teren neimprejmuit;

**B. Partea II. Proprietari și acte**

Inscrieri privitoare la dreptul de proprietate și alte drepturi reale	Referințe
/	
Act Administrativ nr. 89223, din 29/07/1993 emis de CJSIPT IALOMITA;	
B1	A1
Intabulare, drept de PROPRIETATE, dobandit prin Reconstituire, cota actuala 1/1 1) SOROIU ION	

**C. Partea III. SARCINI .**

Inscrieri privind dezmembramintele dreptului de proprietate, drepturi reale de garanție și sarcini	Referințe
NU SUNT	


## Anexa Nr. 1 La Partea I

## Teren

Nr cadastral	Suprafața (mp)*	Observații / Referințe
	1.200	

\* Suprafața este determinată în planul de proiecție Stereo 70.

## DETALII LINIARE IMOBIL



## Date referitoare la teren

Crt	Categorie folosință	Intravilan	Suprafața (mp)	Tarla	Parcelă	Nr. topo	Observații / Referințe
1	arabil	DA	1.200	106/1	4	-	

## Lungime Segmente

1) Valorile lungimilor segmentelor sunt obținute din proiecție în plan.

Punct început	X / Y	Punct sfârșit	X / Y	Lungime segment (** (m)
1	716.380,622 341.704,001	2	716.379,691 341.753,745	49.753
2	716.379,691 341.753,745	3	716.378,681 341.753,743	1.01
3	716.378,681 341.753,743	4	716.355,542 341.753,55	23.14
4	716.355,542 341.753,55	5	716.356,472 341.703,863	49.696
5	716.356,472 341.703,863	6	716.374,805 341.704,048	18.335

Punct început	X / Y	Punct sfârșit	X / Y	Lungime segment (** (m)
6	716.374,805 341.704,048	7	716.379,607 341.703,965	4.803
7	716.379,607 341.703,965	1	716.380,622 341.704,001	1.015

\*\* Lungimile segmentelor sunt determinate în planul de proiecție Stereo 70 și sunt rotunjite la 1 milimetru.

\*\*\* Distanța dintre puncte este formată din segmente cumulate ce sunt mai mici decât valoarea 1 milimetru.

Neutilizabil în Circuitul Civil



**DATE DESPRE IMOBILUL NR. 2449**

Oficiul de Cadastru și Publicitate Imobiliară IALOMITA  
Biroul de Cadastru și Publicitate Imobiliară Slobozia

**A. Partea I. Descrierea imobilului**

TEREN Intravilan

Adresa: Loc. Movila, Str George Coşbuc, Nr. 22, Jud. Ialomita

Nr. Crt	Nr cadastral Nr. topografic	Suprafaţa* (mp)	Observații / Referințe
A1		1.200	Sector cadastral:5 Teren neimprejmuit;

**B. Partea II. Proprietari și acte**

Inscrieri privitoare la dreptul de proprietate și alte drepturi reale	Referințe
/	
Act Administrativ nr. 89589, din 21/01/1994 emis de CJSIPT IALOMITA;	
B1	A1
Intabulare, drept de PROPRIETATE, dobandit prin Reconstituire, cota actuala 1/1	
1) JERCAN STELIANA	

**C. Partea III. SARCINI .**

Inscrieri privind dezmembramintele dreptului de proprietate, drepturi reale de garanție și sarcini	Referințe
NU SUNT	


## Anexa Nr. 1 La Partea I

## Teren

Nr cadastral	Suprafața (mp)*	Observații / Referințe
	1.200	

\* Suprafața este determinată în planul de proiecție Stereo 70.

## DETALII LINIARE IMOBIL



## Date referitoare la teren

Crt	Categorie folosință	Intra vilan	Suprafața (mp)	Tarla	Parcelă	Nr. topo	Observații / Referințe
1	arabil	DA	1.200	106/1	3	-	

## Lungime Segmente

1) Valorile lungimilor segmentelor sunt obținute din proiecție în plan.

Punct început	X / Y	Punct sfârșit	X / Y	Lungime segment (** (m)
1	716.356,472 341.703,863	2	716.355,542 341.753,55	49.696
2	716.355,542 341.753,55	3	716.331,369 341.753,349	24.174
3	716.331,369 341.753,349	4	716.332,297 341.703,777	49.581
4	716.332,297 341.703,777	5	716.354,927 341.703,847	22.631
5	716.354,927 341.703,847	1	716.356,472 341.703,863	1.544

\*\* Lungimile segmentelor sunt determinate în planul de proiecție Stereo 70 și sunt rotunjite la 1 milimetru.

\*\*\* Distanța dintre puncte este formată din segmente cumulate ce sunt mai mici decât valoarea 1 milimetru.

Neutilizabil în Circuitul  
Civil





## DATE DESPRE IMOBILUL NR. 2450

Oficiul de Cadastru și Publicitate Imobiliară IALOMITA  
Biroul de Cadastru și Publicitate Imobiliară Slobozia

## A. Partea I. Descrierea imobilului

TEREN Intravilan

Adresa: Loc. Movila, Str George Coşbuc, Nr. 20, Jud. Ialomita

Nr. Crt	Nr cadastral Nr. topografic	Suprafaţa* (mp)	Observații / Referințe
A1		1.200	Sector cadastral:5 Teren neimprejmuit;

## B. Partea II. Proprietari și acte

Inscrieri privitoare la dreptul de proprietate și alte drepturi reale	Referințe
/	
Act Administrativ nr. 89627, din 08/09/1994 emis de CJSIPT IALOMITA;	
B1	A1
Intabulare, drept de PROPRIETATE, dobandit prin Reconstituire, cota actuala 1/1	
1) CHELBA GHEORGHE	

## C. Partea III. SARCINI .

Inscrieri privind dezmembramintele dreptului de proprietate, drepturi reale de garanție și sarcini	Referințe
NU SUNT	

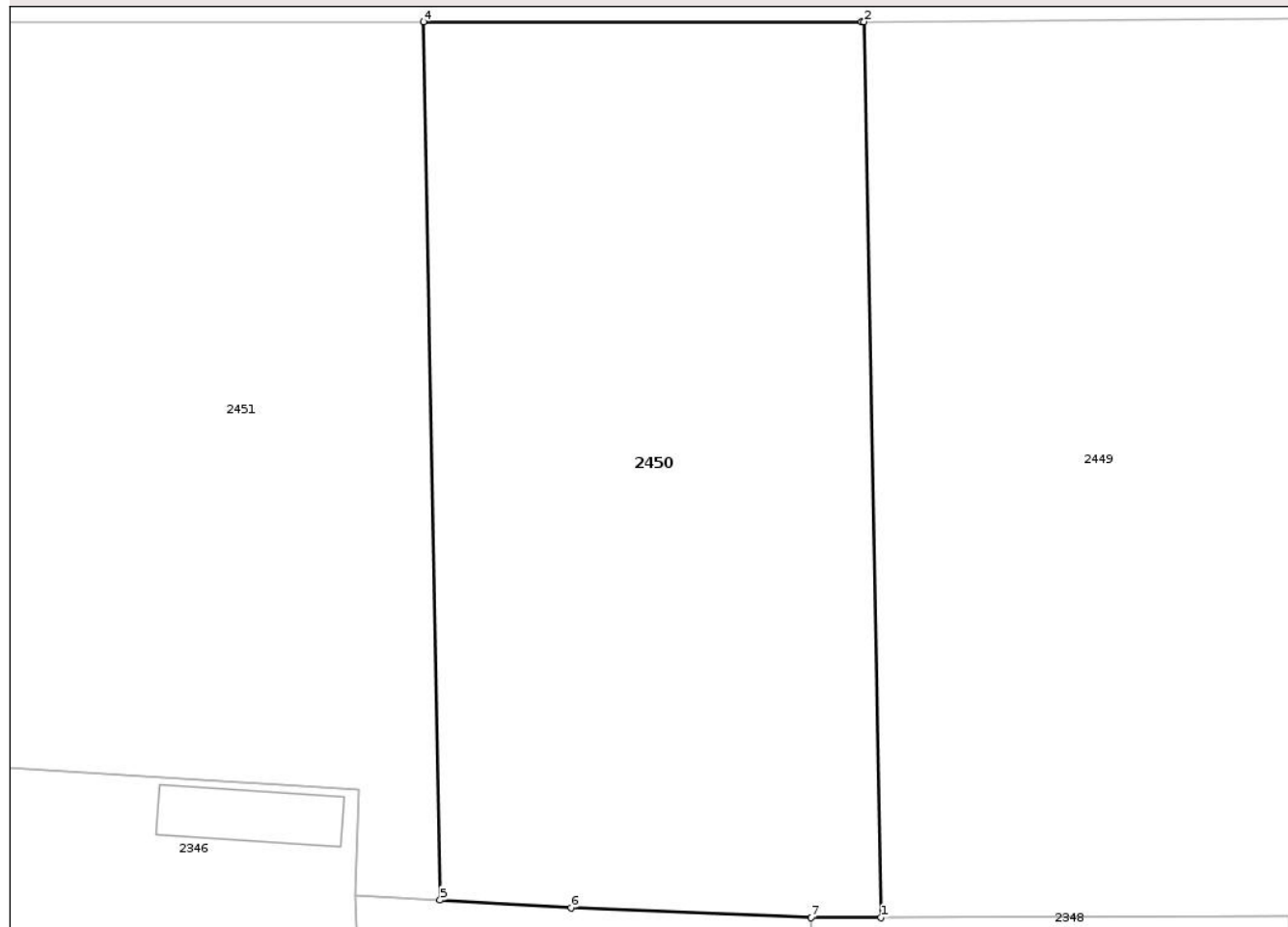
## Anexa Nr. 1 La Partea I

## Teren

Nr cadastral	Suprafața (mp)*	Observații / Referințe
	1.200	

\* Suprafața este determinată în planul de proiecție Stereo 70.

## DETALII LINIARE IMOBIL



## Date referitoare la teren

Crt	Categorie folosință	Intra vilan	Suprafața (mp)	Tarla	Parcelă	Nr. topo	Observații / Referințe
1	arabil	DA	1.200	106/1	2	-	

## Lungime Segmente

1) Valorile lungimilor segmentelor sunt obținute din proiecție în plan.

Punct început	X / Y	Punct sfârșit	X / Y	Lungime segment (** (m)
1	716.332,297 341.703,777	2	716.331,369 341.753,349	49.581
2	716.331,369 341.753,349	3	716.331,224 341.753,348	0.145
3	716.331,224 341.753,348	4	716.306,981 341.753,348	24.243
4	716.306,981 341.753,348	5	716.307,891 341.704,742	48.615
5	716.307,891 341.704,742	6	716.315,142 341.704,315	7.263

Punct început	X / Y	Punct sfârșit	X / Y	Lungime segment (** (m)
6	716.315,142 341.704,315	7	716.328,439 341.703,765	13.308
7	716.328,439 341.703,765	1	716.332,297 341.703,777	3.858

\*\* Lungimile segmentelor sunt determinate în planul de proiecție Stereo 70 și sunt rotunjite la 1 milimetru.

\*\*\* Distanța dintre puncte este formată din segmente cumulate ce sunt mai mici decât valoarea 1 milimetru.

Neutilizabil în Circuitul Civil



**DATE DESPRE IMOBILUL NR. 2451**

Oficiul de Cadastru și Publicitate Imobiliară IALOMITA  
Biroul de Cadastru și Publicitate Imobiliară Slobozia

**A. Partea I. Descrierea imobilului**

TEREN Intravilan

Adresa: Loc. Movila, Str George Coşbuc, Nr. 18, Jud. Ialomita

Nr. Crt	Nr cadastral Nr. topografic	Suprafaţa* (mp)	Observații / Referințe
A1		1.200	Sector cadastral:5 Teren neimprejmuit;

**B. Partea II. Proprietari și acte**

Inscrieri privitoare la dreptul de proprietate și alte drepturi reale	Referințe
/	
Act Administrativ nr. 88912, din 24/11/1992 emis de CJSIPT IALOMITA;	
B1 Intabulare, drept de PROPRIETATE, dobandit prin Reconstituire, cota actuala 1/1 1) NICU ION	A1

**C. Partea III. SARCINI .**

Inscrieri privind dezmembramintele dreptului de proprietate, drepturi reale de garanție și sarcini	Referințe
NU SUNT	

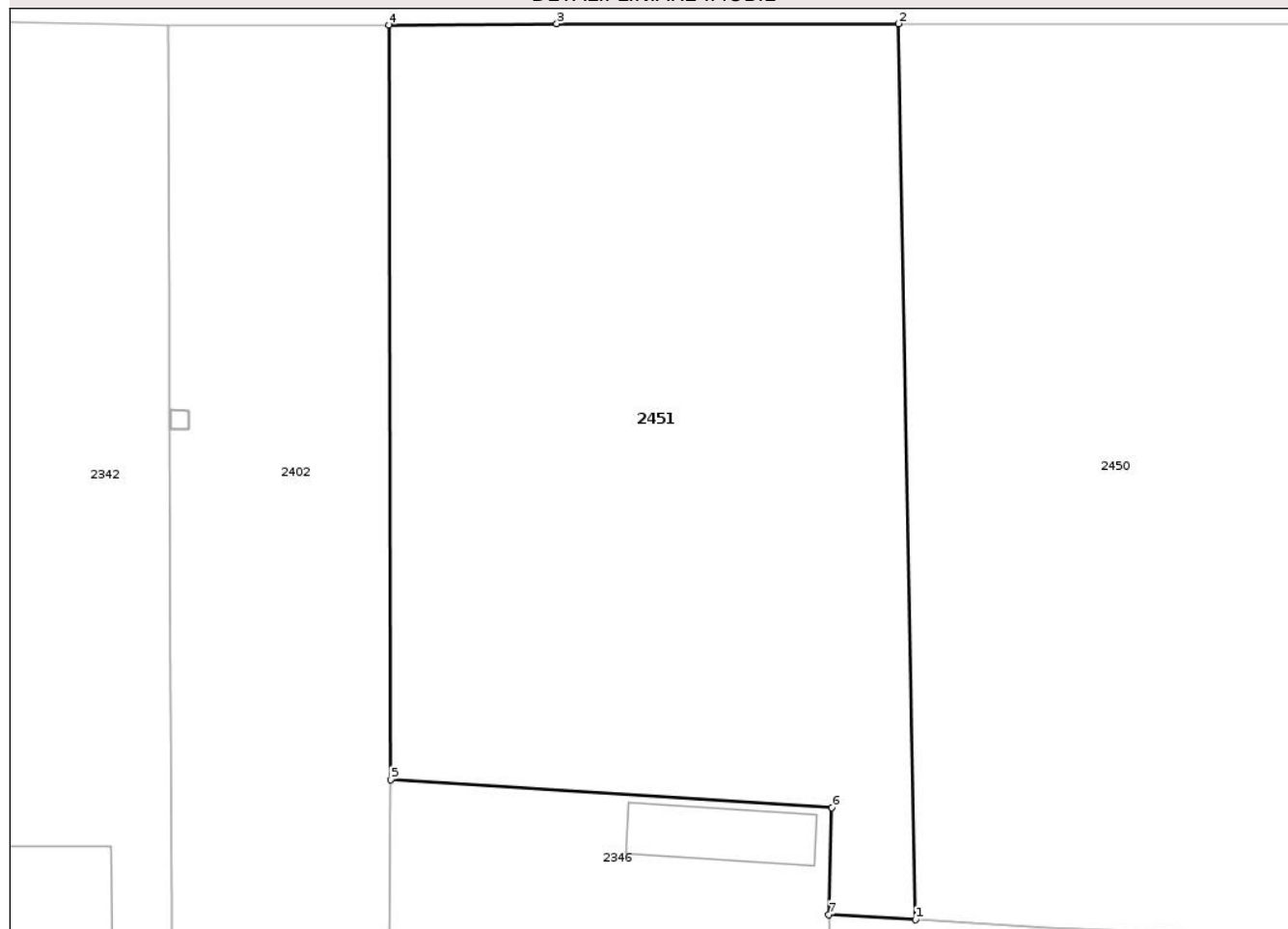
## Anexa Nr. 1 La Partea I

## Teren

Nr cadastral	Suprafața (mp)*	Observații / Referințe
	1.200	

\* Suprafața este determinată în planul de proiecție Stereo 70.

## DETALII LINIARE IMOBIL



## Date referitoare la teren

Crt	Categorie folosință	Intra vilan	Suprafața (mp)	Tarla	Parcelă	Nr. topo	Observații / Referințe
1	arabil	DA	1.200	106/1	1	-	

## Lungime Segmente

1) Valorile lungimilor segmentelor sunt obținute din proiecție în plan.

Punct început	X / Y	Punct sfârșit	X / Y	Lungime segment (** (m)
1	716.307,891 341.704,742	2	716.306,981 341.753,348	48.615
2	716.306,981 341.753,348	3	716.288,426 341.753,347	18.556
3	716.288,426 341.753,347	4	716.279,33 341.753,278	9.096
4	716.279,33 341.753,278	5	716.279,409 341.712,335	40.943
5	716.279,409 341.712,335	6	716.303,362 341.710,822	24.001

Punct început	X / Y	Punct sfârșit	X / Y	Lungime segment (** (m)
6	716.303,362 341.710,822	7	716.303,193 341.705,018	5.807
7	716.303,193 341.705,018	1	716.307,891 341.704,742	4.707

\*\* Lungimile segmentelor sunt determinate în planul de proiecție Stereo 70 și sunt rotunjite la 1 milimetru.

\*\*\* Distanța dintre puncte este formată din segmente cumulate ce sunt mai mici decât valoarea 1 milimetru.

Neutilizabil în Circuitul Civil



**DATE DESPRE IMOBILUL NR. 2452**

Oficiul de Cadastru și Publicitate Imobiliară IALOMITA  
Biroul de Cadastru și Publicitate Imobiliară Slobozia

**A. Partea I. Descrierea imobilului**

TEREN Intravilan

Nr. CF vechi:347  
Nr. cadastral vechi:464

Adresa: Loc. Movila, Str Vasile Alecsandri, Nr. 36B, Jud. Ialomita

Nr. Crt	Nr cadastral Nr. topografic	Suprafața* (mp)	Observații / Referințe
A1	20623	Din acte: 1.200 Masurata: 1.208	Sector cadastral:5 Teren imprejmuit;

**B. Partea II. Proprietari și acte**

Inscrieri privitoare la dreptul de proprietate și alte drepturi reale	Referințe
<b>16220 / 12/05/2008</b>	
Act Notarial nr. 348/2008, din 01/01/2008 emis de BNP;	
B1	A1
Intabulare, drept de PROPRIETATE cumparare, dobandit prin Conventie, cota actuala 1/1, cota initiala 1/1	
1) <b>MUNTEANU GEORGIAN- CRISTIAN</b> , necasatorit <i>OBSERVATII: (provenita din conversia CF 347)</i>	
<b>130512 / 06/10/2021</b>	
Act Notarial nr. 348, din 09/05/2008 emis de BNP PETCU LAURA INGRID (act administrativ nr 4153 din 17.09.2021, emis de PRIMARIA MOVILA; act administrativ nr 4154 din 17.09.2021, emis de PRIMARIA MOVILA);	
B2	A1
Se noteaza actualizarea de informatii tehnice , conform documentatiei cadastrale intocmita de persoana fizica autorizata Ion Nichiforov , avizata la data de 01.11.2021, anexa 1 la partea a I-a a cartii funciare cu privire la repositionarea imobilului de la A1	
B3	A1
Se noteaza adresa imobilului ca fiind in strada vasile Alecsandri, nr 36B	

**C. Partea III. SARCINI .**

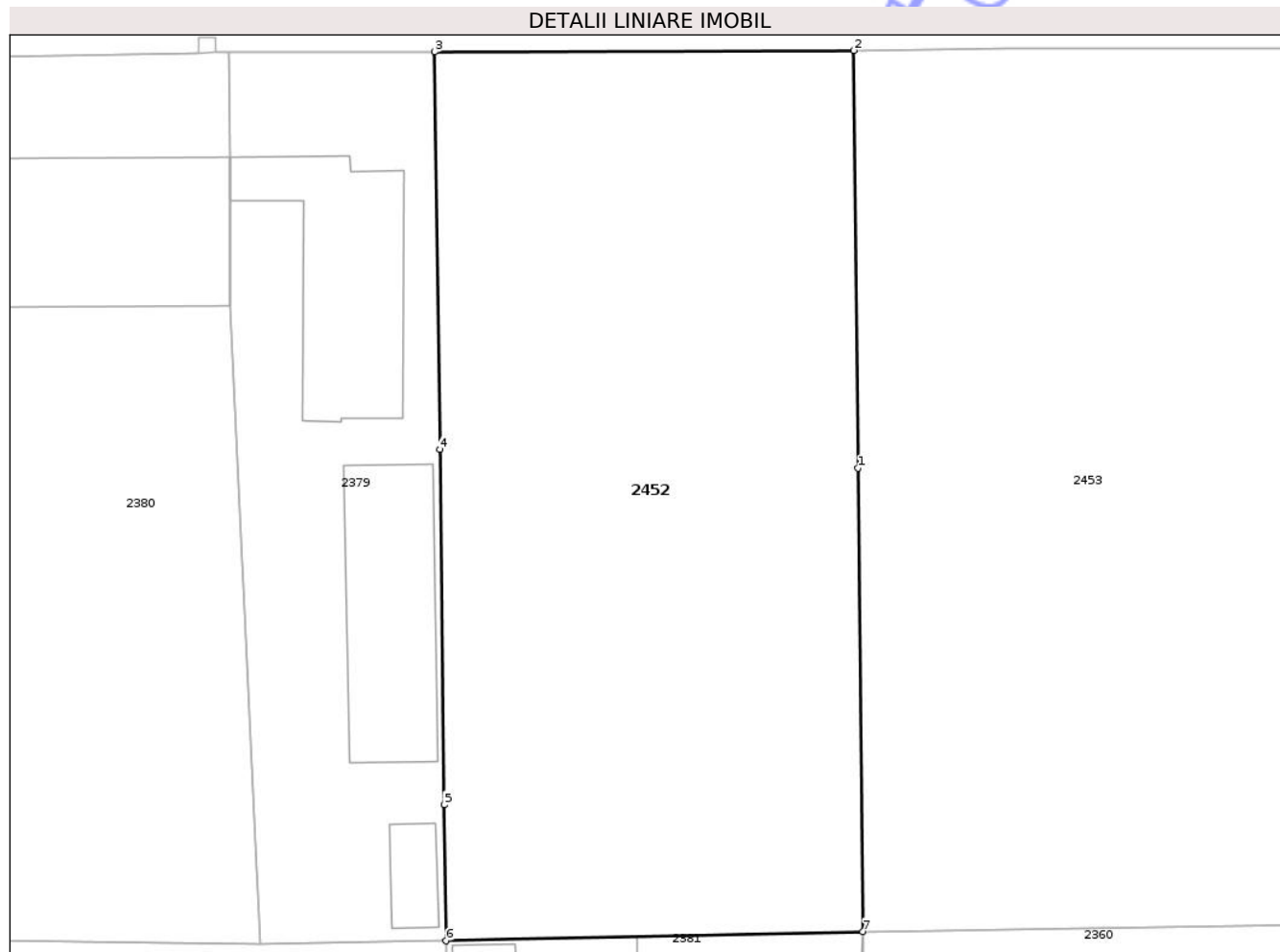
Inscrieri privind dezmembramintele dreptului de proprietate, drepturi reale de garanție și sarcini	Referințe
NU SUNT	

## Anexa Nr. 1 La Partea I

## Teren

Nr cadastral	Suprafaţa (mp)*	Observaţii / Referinţe
20623	Din acte: 1.200 Masurata: 1.208	

\* Suprafaţa este determinată în planul de proiecţie Stereo 70.



## Date referitoare la teren

Crt	Categorie folosinţă	Intra vilan	Suprafaţa (mp)	Tarla	Parcelă	Nr. topo	Observaţii / Referinţe
1	arabil	DA	1.208	26/7	1	-	

## Lungime Segmente

1) Valorile lungimilor segmentelor sunt obţinute din proiecţie în plan.

Punct început	X / Y	Punct sfârşit	X / Y	Lungime segment (** (m)
1	716.591,022 341.619,945	2	716.590,779 341.643,811	23.868
2	716.590,779 341.643,811	3	716.566,826 341.643,737	23.953
3	716.566,826 341.643,737	4	716.567,122 341.621,026	22.712
4	716.567,122 341.621,026	5	716.567,387 341.600,716	20.312
5	716.567,387 341.600,716	6	716.567,488 341.592,939	7.778

Punct început	X / Y	Punct sfârșit	X / Y	Lungime segment (** (m)
6	716.567,488 341.592,939	7	716.591,292 341.593,475	23.81
7	716.591,292 341.593,475	1	716.591,022 341.619,945	26.471

\*\* Lungimile segmentelor sunt determinate în planul de proiecție Stereo 70 și sunt rotunjite la 1 milimetru.

\*\*\* Distanța dintre puncte este formată din segmente cumulate ce sunt mai mici decât valoarea 1 milimetru.

Neutilizabil în Circuitul Civil



**DATE DESPRE IMOBILUL NR. 2453**

Oficiul de Cadastru și Publicitate Imobiliară IALOMITA  
Biroul de Cadastru și Publicitate Imobiliară Slobozia

**A. Partea I. Descrierea imobilului**

TEREN Intravilan

Adresa: Loc. Movila, Str Vasile Alecsandri, Nr. 38, Jud. Ialomita

Nr. Crt	Nr cadastral Nr. topografic	Suprafața* (mp)	Observații / Referințe
A1		Din acte: 1.200 Masurata: 1.286	Sector cadastral:5 Teren imprejmuit;

**B. Partea II. Proprietari și acte**

Inscrieri privitoare la dreptul de proprietate și alte drepturi reale		Referințe
/		
Act Administrativ nr. 89230, din 30/07/1993 emis de CJSIPT IALOMITA;		
B1	Intabulare, drept de PROPRIETATE, dobandit prin Reconstituire, cota actuala 1/1 1) ZAMFIR GHEORGHE	A1

**C. Partea III. SARCINI .**


Inscrieri privind dezmembramintele dreptului de proprietate, drepturi reale de garanție și sarcini	Referințe
NU SUNT	

## Anexa Nr. 1 La Partea I

## Teren

Nr cadastral	Suprafaţa (mp)*	Observații / Referințe
	Din acte: 1.200 Masurata: 1.286	

\* Suprafața este determinată în planul de proiecție Stereo 70.



## Date referitoare la teren

Crt	Categorie folosință	Intra vilan	Suprafața (mp)	Tarla	Parcelă	Nr. topo	Observații / Referințe
1	arabil	DA	1.286	26/7	2	-	

## Lungime Segmente

1) Valorile lungimilor segmentelor sunt obținute din proiecție în plan.

Punct început	X / Y	Punct sfârșit	X / Y	Lungime segment (** (m)
1	716.616,365 341.643,953	2	716.599,632 341.643,959	16.733
2	716.599,632 341.643,959	3	716.590,779 341.643,811	8.855
3	716.590,779 341.643,811	4	716.591,022 341.619,945	23.868
4	716.591,022 341.619,945	5	716.591,292 341.593,475	26.471
5	716.591,292 341.593,475	6	716.599,648 341.593,605	8.357

Punct început	X / Y	Punct sfârșit	X / Y	Lungime segment (** (m)
6	716.599,648 341.593,605	7	716.616,876 341.593,873	17.23
7	716.616,876 341.593,873	1	716.616,365 341.643,953	50.083

\*\* Lungimile segmentelor sunt determinate în planul de proiecție Stereo 70 și sunt rotunjite la 1 milimetru.

\*\*\* Distanța dintre puncte este formată din segmente cumulate ce sunt mai mici decât valoarea 1 milimetru.

Neutilizabil în Circuitul Civil



**DATE DESPRE IMOBILUL NR. 2454**

Oficiul de Cadastru și Publicitate Imobiliară IALOMITA  
Biroul de Cadastru și Publicitate Imobiliară Slobozia

**A. Partea I. Descrierea imobilului**

TEREN Intravilan

Adresa: Loc. Movila, Str Vasile Alecsandri, Nr. 40, Jud. Ialomita

Nr. Crt	Nr cadastral Nr. topografic	Suprafața* (mp)	Observații / Referințe
A1		Din acte: 1.200 Masurata: 1.285	Sector cadastral:5 Teren imprejmuit;

**B. Partea II. Proprietari și acte**

Inscrieri privitoare la dreptul de proprietate și alte drepturi reale		Referințe
/		
Act Administrativ nr. 89036, din 26/01/1993 emis de CJSIPT IALOMITA;		
B1	Intabulare, drept de PROPRIETATE, dobandit prin Reconstituire, cota actuala 1/1 1) ZAMFIR STERIE	A1

**C. Partea III. SARCINI .**


Inscrieri privind dezmembramintele dreptului de proprietate, drepturi reale de garanție și sarcini	Referințe
NU SUNT	

## Anexa Nr. 1 La Partea I

## Teren

Nr cadastral	Suprafața (mp)*	Observații / Referințe
	Din acte: 1.200 Masurata: 1.285	

\* Suprafața este determinată în planul de proiecție Stereo 70.



## Date referitoare la teren

Crt	Categorie folosință	Intra vilan	Suprafața (mp)	Tarla	Parcelă	Nr. topo	Observații / Referințe
1	arabil	DA	1.285	26/7	3	-	

## Lungime Segmente

1) Valorile lungimilor segmentelor sunt obținute din proiecție în plan.

Punct început	X / Y	Punct sfârșit	X / Y	Lungime segment (** (m)
1	716.642,93 341.593,839	2	716.641,512 341.644,133	50.314
2	716.641,512 341.644,133	3	716.620,404 341.643,979	21.108
3	716.620,404 341.643,979	4	716.616,73 341.643,953	3.674
4	716.616,73 341.643,953	5	716.616,365 341.643,953	0.365
5	716.616,365 341.643,953	6	716.616,876 341.593,873	50.083

Punct început	X / Y	Punct sfârșit	X / Y	Lungime segment (** (m)
6	716.616,876 341.593,873	7	716.617,157 341.593,877	0.28
7	716.617,157 341.593,877	8	716.642,125 341.593,84	24.969
8	716.642,125 341.593,84	1	716.642,93 341.593,839	0.805

\*\* Lungimile segmentelor sunt determinate în planul de proiecție Stereo 70 și sunt rotunjite la 1 milimetru.

\*\*\* Distanța dintre puncte este formată din segmente cumulate ce sunt mai mici decât valoarea 1 milimetru.

Neutilizabil în Circuitul Civil



**DATE DESPRE IMOBILUL NR. 2455**

Oficiul de Cadastru și Publicitate Imobiliară IALOMITA  
Biroul de Cadastru și Publicitate Imobiliară Slobozia

**A. Partea I. Descrierea imobilului**

TEREN Intravilan

Nr. CF vechi:459  
Nr. cadastral vechi:541

Adresa: Loc. Movila, Str Vasile Alecsandri, Nr. 42, Jud. Ialomita

Nr. Crt	Nr cadastral Nr. topografic	Suprafața* (mp)	Observații / Referințe
A1	21178	1.200	Sector cadastral:5 Teren imprejmuit;

**B. Partea II. Proprietari și acte**

Inscrieri privitoare la dreptul de proprietate și alte drepturi reale	Referințe
<b>39862 / 24/11/2008</b>	
Act Administrativ nr. 089355/55664/1993, din 26/08/1993 emis de CJPSDP IALOMITA;	
B1	A1
Intabulare, drept de PROPRIETATE, dobandit prin Reconstituire, cota actuala 1/1, cota initiala 1/1	
1) <b>ARON ELENA</b>	
OBSERVATII: (provenita din conversia CF 459)	

**C. Partea III. SARCINI .**

Inscrieri privind dezmembramintele dreptului de proprietate, drepturi reale de garanție și sarcini	Referințe
NU SUNT	

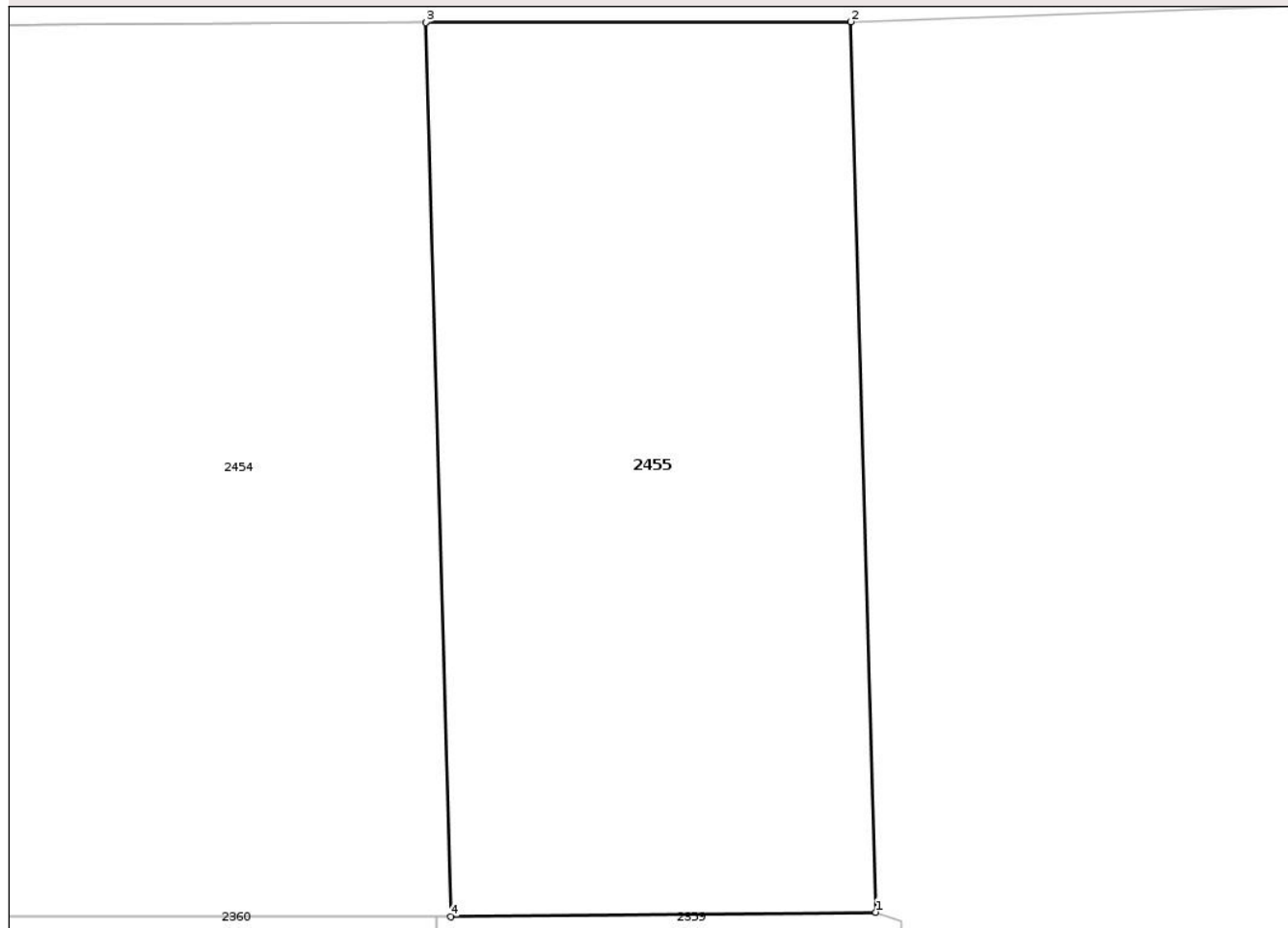
## Anexa Nr. 1 La Partea I

## Teren

Nr cadastral	Suprafața (mp)*	Observații / Referințe
21178	1.200	

\* Suprafața este determinată în planul de proiecție Stereo 70.

## DETALII LINIARE IMOBIL



## Date referitoare la teren

Crt	Categorie folosință	Intra vilan	Suprafața (mp)	Tarla	Parcelă	Nr. topo	Observații / Referințe
1	arabil	DA	1.200	26/7	4	-	

## Lungime Segmente

1) Valorile lungimilor segmentelor sunt obținute din proiecție în plan.

Punct început	X / Y	Punct sfârșit	X / Y	Lungime segment (** (m)
1	716.666,838 341.594,097	2	716.665,426 341.644,158	50.081
2	716.665,426 341.644,158	3	716.641,512 341.644,133	23.914
3	716.641,512 341.644,133	4	716.642,93 341.593,839	50.314
4	716.642,93 341.593,839	1	716.666,838 341.594,097	23.909

\*\* Lungimile segmentelor sunt determinate în planul de proiecție Stereo 70 și sunt rotunjite la 1 milimetru.

\*\*\* Distanţa dintre puncte este formată din segmente cumulate ce sunt mai mici decât valoarea 1 milimetru.

Neutilizabil în Circuitul  
Civil



**DATE DESPRE IMOBILUL NR. 2456**

Oficiul de Cadastru și Publicitate Imobiliară IALOMITA  
Biroul de Cadastru și Publicitate Imobiliară Slobozia

**A. Partea I. Descrierea imobilului**

TEREN Intravilan

Adresa: Loc. Movila, Str Mihai Eminescu, Nr. 35, Jud. Ialomita

Nr. Crt	Nr cadastral Nr. topografic	Suprafața* (mp)	Observații / Referințe
A1	23274	Din acte: 1.153 Masurata: 1.154	Sector cadastral:5 Teren imprejmuit; Teren intravilan, imprejmuit cu gard de lemn intre pct. 1-7-6-5 si cu gard de plasa de sarma intre pct. 1-2-3-4-5.

**Construcții**

Crt	Nr cadastral Nr. topografic	Adresa	Observații / Referințe
A1.1	23274-C1	Loc. Movila, Str Mihai Eminescu, Nr. 35, Jud. Ialomita	Nr. niveluri:1; S. construita la sol:149 mp; S. construita desfasurata:149 mp; Locuinta, P, sup. cons. la sol 149 mp, sup. cons. desf. 149 mp, an construire 1968.

**B. Partea II. Proprietari și acte**

Inscrieri privitoare la dreptul de proprietate și alte drepturi reale		Referințe
<b>53181 / 08/05/2024</b>		
Act Administrativ nr. 208, din 10/04/2024 emis de Institutia Prefectului Judetul Ialomita (act administrativ nr Cert. nomenclator stradal din 15.04.2024, emis de Primaria Movila;act administrativ nr 1460 din 16.04.2024, emis de Primaria Movila;inscris sub semnatura privata nr 00211485359 din 25.04.2024, emis de UNIQA ASIGURARI SA;act notarial nr 59 din 26.01.1977, emis de Notariatul de Stat Local Fetesti;act administrativ nr 1461 din 16.04.2024, emis de Primaria Movila);		
B1	Intabulare, drept de PROPRIETATEatribuire, dobandit prin Lege, cota actuala 1/1, cota initiala 1/1 1) MARINESCU MIRELA-FLORINA 2) SATHMAR LILIANA	A1
B2	Intabulare, drept de PROPRIETATEdonatie, dobandit prin Conventie, cota actuala 1/1, cota initiala 1/1 1) SATHMAR LILIANA 2) MARINESCU MIRELA-FLORINA	A1.1

**C. Partea III. SARCINI .**

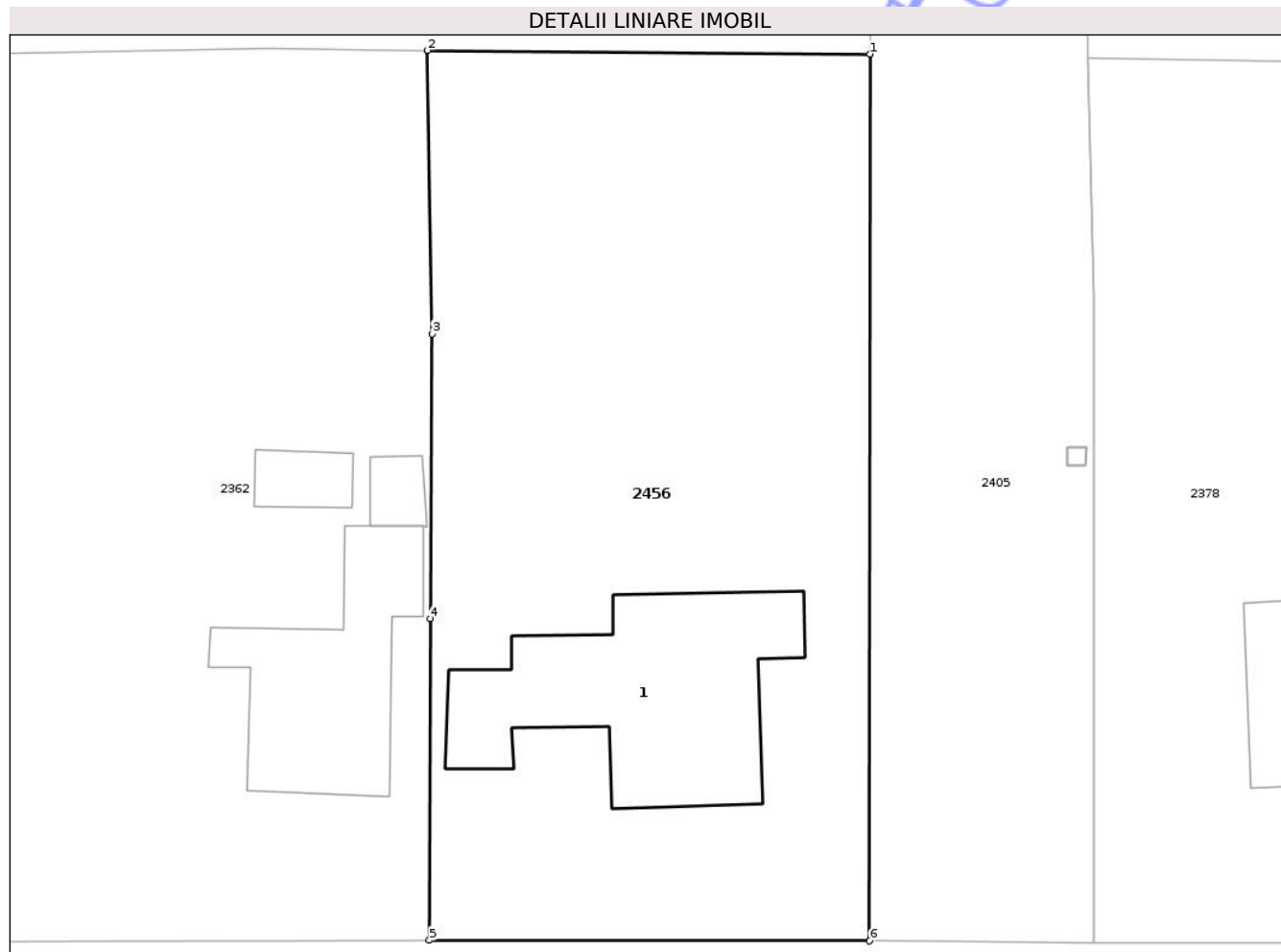
Inscrieri privind dezmembramintele dreptului de proprietate, drepturi reale de garanție și sarcini	Referințe
NU SUNT	

## Anexa Nr. 1 La Partea I

## Teren

Nr cadastral	Suprafața (mp)*	Observații / Referințe
23274	Din acte: 1.153 Masurata: 1.154	Teren intravilan, imprejmuit cu gard de lemn intre pct. 1-7-6-5 si cu gard de plasa de sarma intre pct. 1-2-3-4-5.

\* Suprafața este determinată în planul de proiecție Stereo 70.



## Date referitoare la teren

Crt	Categorie folosință	Intra vilan	Suprafața (mp)	Tarla	Parcelă	Nr. topo	Observații / Referințe
1	curți constructii	DA	454	109	1123-1124	-	
2	arabil	DA	700	109	1121-1122	-	

## Date referitoare la construcții

Crt	Număr	Destinație construcție	Supraf. (mp)	Situație juridică	Observații / Referințe
A1.1	23274-C1	construcții de locuințe	149	Cu acte	Nr. niveluri:1; S. construita la sol:149 mp; S. construita desfasurata:149 mp; Locuinta, P, sup. cons. la sol 149 mp, sup. cons. desf. 149 mp, an construire 1968.

## Lungime Segmente

1) Valorile lungimilor segmentelor sunt obținute din proiecție în plan.

Punct început	X / Y	Punct sfârșit	X / Y	Lungime segment (** (m)
1	716.528,504 341.593,213	2	716.504,454 341.593,408	24.051
2	716.504,454 341.593,408	3	716.504,693 341.578,001	15.409

Punct început	X / Y	Punct sfârșit	X / Y	Lungime segment (** (m)
3	716.504,693 341.578,001	4	716.504,608 341.562,511	15.49
4	716.504,608 341.562,511	5	716.504,556 341.545,03	17.481
5	716.504,556 341.545,03	6	716.528,486 341.544,997	23.93
6	716.528,486 341.544,997	1	716.528,504 341.593,213	48.216

\*\* Lungimile segmentelor sunt determinate în planul de proiecție Stereo 70 și sunt rotunjite la 1 milimetru.

\*\*\* Distanța dintre puncte este formată din segmente cumulate ce sunt mai mici decât valoarea 1 milimetru.

Neutilizabil în Circuitul Civil



**DATE DESPRE IMOBILUL NR. 2457**

Oficiul de Cadastru și Publicitate Imobiliară IALOMITA  
Biroul de Cadastru și Publicitate Imobiliară Slobozia

**A. Partea I. Descrierea imobilului**

TEREN Intravilan

Nr. CF vechi:71  
Nr. cadastral vechi:142

Adresa: Loc. Movila, Str Mihai Eminescu, Nr. 27, Jud. Ialomita

Nr. Crt	Nr cadastral Nr. topografic	Suprafața* (mp)	Observații / Referințe
A1	21195	Din acte: 646 Masurata: 657	Sector cadastral:5 Teren imprejmuit;

**Construcții**

Crt	Nr cadastral Nr. topografic	Adresa	Observații / Referințe
A1.1	21195-C1	Loc. Movila, Str Mihai Eminescu, Nr. 27, Jud. Ialomita	Nr. niveluri:1; S. construita la sol:42 mp; S. construita desfasurata:42 mp; casa de locuit sc-42 mp

**B. Partea II. Proprietari și acte**

Inscrieri privitoare la dreptul de proprietate și alte drepturi reale		Referințe
<b>15088 / 05/12/2006</b>		
Act Notarial nr. 1340/2006, din 01/01/2006 emis de BNP;		
B1	Intabulare, drept de PROPRIETATEcumparare, dobandit prin Conventie, cota actuala 1/1, cota initiala 1/1 1) <b>VISAN VASILE</b> , necasatorit <i>OBSERVATII: (provenita din conversia CF 71)</i>	A1, A1.1

**C. Partea III. SARCINI .**

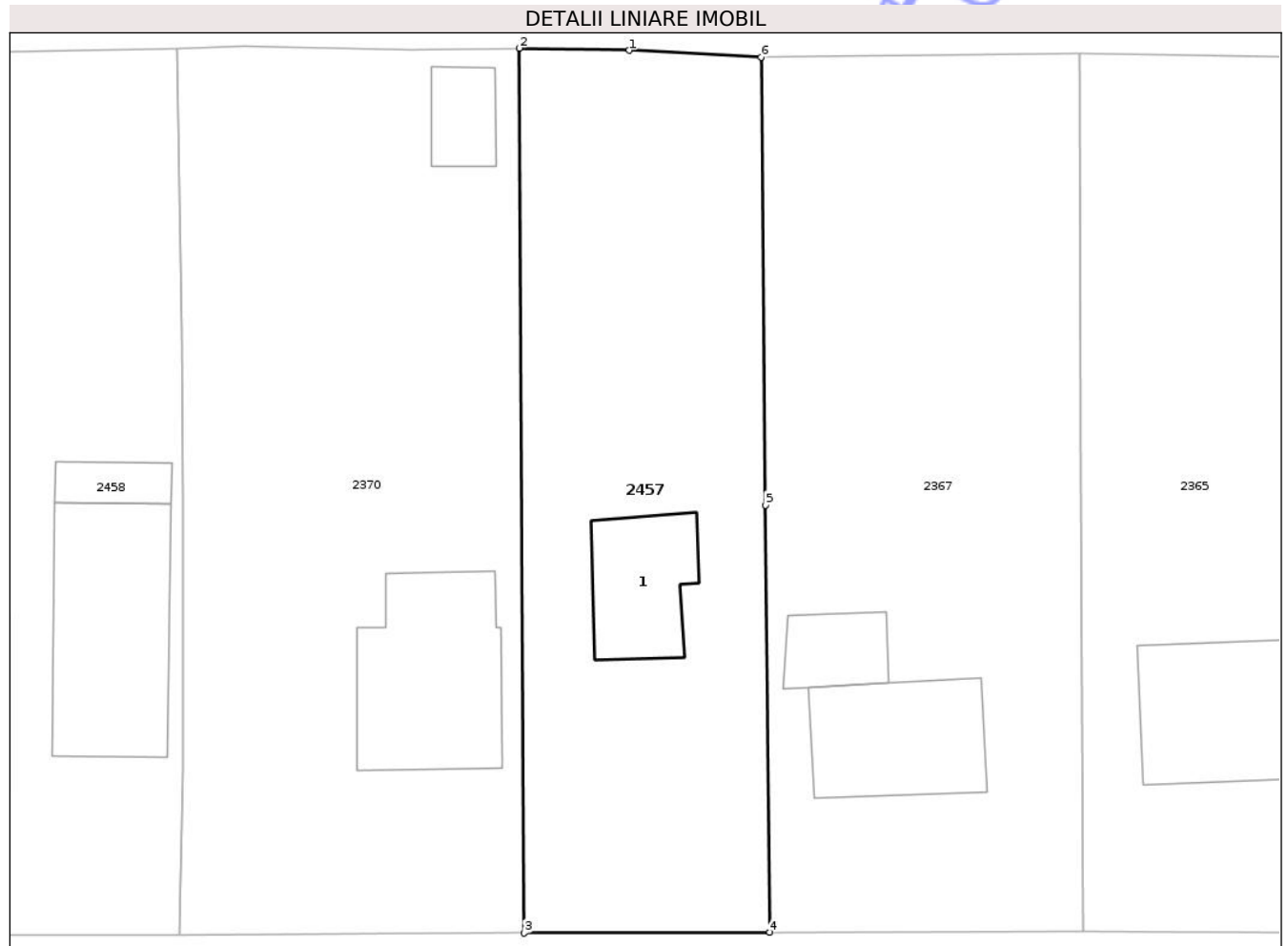
Inscrieri privind dezmembramintele dreptului de proprietate, drepturi reale de garanție și sarcini	Referințe
NU SUNT	

## Anexa Nr. 1 La Partea I

## Teren

Nr cadastral	Suprafața (mp)*	Observații / Referințe
21195	Din acte: 646 Masurata: 657	

\* Suprafața este determinată în planul de proiecție Stereo 70.



## Date referitoare la teren

Crt	Categorie folosință	Intra vilan	Suprafața (mp)	Tarla	Parcelă	Nr. topo	Observații / Referințe
1	curți constructii	DA	310	109	1145	-	
2	arabil	DA	347	109	1144	-	

## Date referitoare la construcții

Crt	Număr	Destinație construcție	Supraf. (mp)	Situație juridică	Observații / Referințe
A1.1	21195-C1	construcții de locuințe	42	Cu acte	Nr. niveluri:1; S. construita la sol:42 mp; S. construita desfasurata:42 mp; casa de locuit sc-42 mp

## Lungime Segmente

1) Valorile lungimilor segmentelor sunt obținute din proiecție în plan.

Punct început	X / Y	Punct sfârșit	X / Y	Lungime segment (** (m)
1	716.429,771 341.593,863	2	716.423,674 341.593,982	6.098
2	716.423,674 341.593,982	3	716.423,955 341.545,047	48.935

Punct început	X / Y	Punct sfârșit	X / Y	Lungime segment (** (m)
3	716.423,955 341.545,047	4	716.437,539 341.545,093	13.584
4	716.437,539 341.545,093	5	716.437,302 341.568,714	23.622
5	716.437,302 341.568,714	6	716.437,054 341.593,491	24.778
6	716.437,054 341.593,491	1	716.429,771 341.593,863	7.293

\*\* Lungimile segmentelor sunt determinate în planul de proiecție Stereo 70 și sunt rotunjite la 1 milimetru.

\*\*\* Distanța dintre puncte este formată din segmente cumulate ce sunt mai mici decât valoarea 1 milimetru.

Neutilizabil în Circuitul Civil





## DATE DESPRE IMOBILUL NR. 2360

Oficiul de Cadastru și Publicitate Imobiliară IALOMITA  
Biroul de Cadastru și Publicitate Imobiliară Slobozia

## A. Partea I. Descrierea imobilului

TEREN Intravilan

Adresa: Loc. Movila, Str Mihai Eminescu, Nr. 41, Jud. Ialomita

Nr. Crt	Nr cadastral Nr. topografic	Suprafața* (mp)	Observații / Referințe
A1		Din acte: 2.538 Masurata: 2.505	Sector cadastral:5 Teren imprejmuit;

## Construcții

Crt	Nr cadastral Nr. topografic	Adresa	Observații / Referințe
A1.1		Loc. Movila, Str Mihai Eminescu, Nr. 41, Jud. Ialomita	Nr. niveluri:1; S. construita la sol:37 mp; S. construita desfasurata:37 mp; Constructie locuinta
A1.2		Loc. Movila, Str Mihai Eminescu, Nr. 41, Jud. Ialomita	Nr. niveluri:1; S. construita la sol:8 mp; S. construita desfasurata:8 mp; Anexa

## B. Partea II. Proprietari și acte

Inscrieri privitoare la dreptul de proprietate și alte drepturi reale		Referințe
/		
Act Administrativ nr. 89226, din 30/07/1993 emis de CJSIPT IALOMITA;		
B1	Intabulare, drept de PROPRIETATE, dobandit prin Reconstituire, cota actuala 1/1 1) NICA ION	A1
Act Administrativ nr. 5701, din 12/12/2025 emis de PRIMARIA COMUNEI MOVILA;		
B2	Intabulare, drept de PROPRIETATE, dobandit prin Lege, cota actuala 1/1 1) NICA MARIA	A1.1, A1.2

## C. Partea III. SARCINI

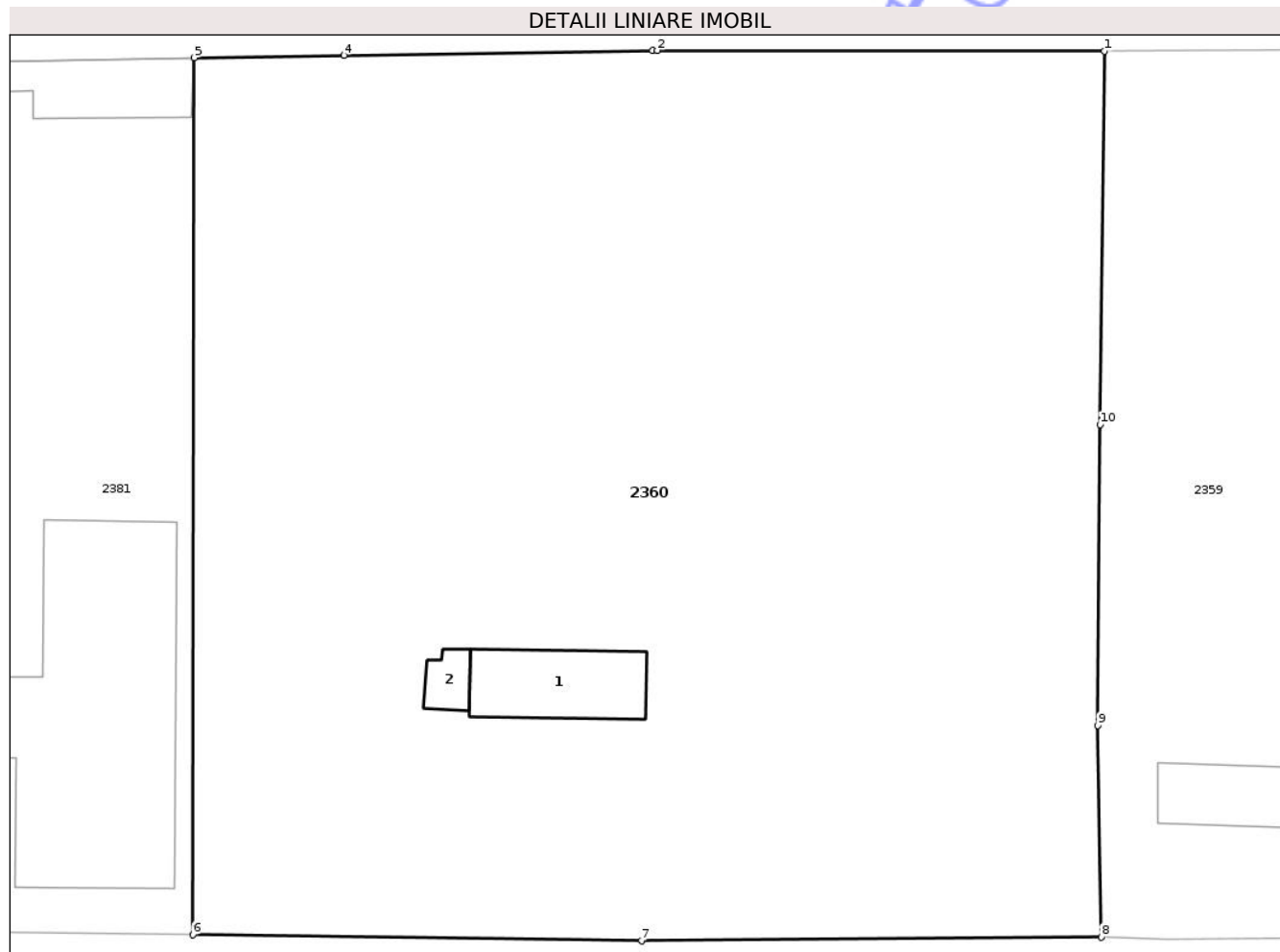
Inscrieri privind dezmembramintele dreptului de proprietate, drepturi reale de garanție și sarcini	Referințe
NU SUNT	

## Anexa Nr. 1 La Partea I

## Teren

Nr cadastral	Suprafața (mp)*	Observații / Referințe
	Din acte: 2.538 Masurata: 2.505	

\* Suprafața este determinată în planul de proiecție Stereo 70.



## Date referitoare la teren

Crt	Categorie folosință	Intra vilan	Suprafața (mp)	Tarla	Parcelă	Nr. topo	Observații / Referințe
1	curți constructii	DA	559	107	1108	-	
2	vie	DA	368	107	1107	-	
3	arabil	DA	1.578	107	1106	-	

## Date referitoare la construcții

Crt	Număr	Destinație construcție	Supraf. (mp)	Situație juridică	Observații / Referințe
A1.1		construcții de locuințe	37	Cu acte	Nr. niveluri:1; S. construita la sol:37 mp; S. construita desfasurata:37 mp; Construcție locuința
A1.2		construcții anexa	8	Cu acte	Nr. niveluri:1; S. construita la sol:8 mp; S. construita desfasurata:8 mp; Anexa

## Lungime Segmente

1) Valorile lungimilor segmentelor sunt obținute din proiecție în plan.

Punct început	X / Y	Punct sfârșit	X / Y	Lungime segment (** (m))
1	716.642,125 341.593,84	2	716.617,157 341.593,877	24.969

Punct început	X / Y	Punct sfârșit	X / Y	Lungime segment (** (m)
2	716.617,157 341.593,877	3	716.616,876 341.593,873	0.28
3	716.616,876 341.593,873	4	716.599,648 341.593,605	17.23
4	716.599,648 341.593,605	5	716.591,292 341.593,475	8.357
5	716.591,292 341.593,475	6	716.591,212 341.544,509	48.966
6	716.591,212 341.544,509	7	716.616,268 341.544,164	25.058
7	716.616,268 341.544,164	8	716.641,933 341.544,376	25.666
8	716.641,933 341.544,376	9	716.641,752 341.556,186	11.811
9	716.641,752 341.556,186	10	716.641,879 341.572,991	16.806
10	716.641,879 341.572,991	1	716.642,125 341.593,84	20.85

\*\* Lungimile segmentelor sunt determinate în planul de proiecție Stereo 70 și sunt rotunjite la 1 milimetru.

\*\*\* Distanța dintre puncte este formată din segmente cumulate ce sunt mai mici decât valoarea 1 milimetru.



**DATE DESPRE IMOBILUL NR. 2417**

Oficiul de Cadastru și Publicitate Imobiliară IALOMITA  
Biroul de Cadastru și Publicitate Imobiliară Slobozia

**A. Partea I. Descrierea imobilului**

TEREN Intravilan

Adresa: Loc. Movila, Str Vasile Alecsandri, Jud. Ialomita

Nr. Crt	Nr cadastral Nr. topografic	Suprafața* (mp)	Observații / Referințe
A1		1	Sector cadastral:5 Teren neimprejmuit;

**Construcții**

Crt	Nr cadastral Nr. topografic	Adresa	Observații / Referințe
A1.1		Loc. Movila, Str Vasile Alecsandri, Jud. Ialomita	Nr. niveluri:1; S. construita la sol:1 mp; S. construita desfasurata:1 mp; Constructii industriale si edilitare

**B. Partea II. Proprietari și acte**

Inscrieri privitoare la dreptul de proprietate și alte drepturi reale		Referințe
/		
Act Normativ nr. 123, din 10/07/2012 emis de PARLAMENTUL ROMANIEI;		
B1	Intabulare, drept de PROPRIETATE, dobandit prin Lege, cota actuala 1/1 1) STATUL ROMAN, CIF:9999999999999	A1, A1.1

**C. Partea III. SARCINI .**

Inscrieri privind dezmembramintele dreptului de proprietate, drepturi reale de garanție și sarcini	Referințe
NU SUNT	


## Anexa Nr. 1 La Partea I

## Teren

Nr cadastral	Suprafața (mp)*	Observații / Referințe
	1	

\* Suprafața este determinată în planul de proiecție Stereo 70.

## DETALII LINIARE IMOBIL



## Date referitoare la teren

Crt	Categorie folosință	Intra vilan	Suprafața (mp)	Tarla	Parcelă	Nr. topo	Observații / Referințe
1	curti constructii	DA	1	-	1101/12	-	STALP BETON

## Date referitoare la construcții

Crt	Număr	Destinație construcție	Supraf. (mp)	Situație juridică	Observații / Referințe
A1.1		construcții industriale și edilitare	1	Cu acte	Nr. niveluri:1; S. construita la sol:1 mp; S. construita desfasurata:1 mp; Construcții industriale și edilitare

## Lungime Segmente

1) Valorile lungimilor segmentelor sunt obținute din proiecție în plan.

Punct început	X / Y	Punct sfârșit	X / Y	Lungime segment (** (m)
1	716.434,961 341.653,357	2	716.434,956 341.652,357	1.0
2	716.434,956 341.652,357	3	716.435,956 341.652,352	1.0
3	716.435,956 341.652,352	4	716.435,961 341.653,352	1.0

Punct început	X / Y	Punct sfârşit	X / Y	Lungime segment (** (m)
4	716.435,961 341.653,352	1	716.434,961 341.653,357	1.0

\*\* Lungimile segmentelor sunt determinate în planul de proiecţie Stereo 70 şi sunt rotunjite la 1 milimetru.

\*\*\* Distanţa dintre puncte este formată din segmente cumulate ce sunt mai mici decât valoarea 1 milimetru.

Neutilizabil în Circuitul Civil



**DATE DESPRE IMOBILUL NR. 2361**

Oficiul de Cadastru și Publicitate Imobiliară IALOMITA  
Biroul de Cadastru și Publicitate Imobiliară Slobozia

**A. Partea I. Descrierea imobilului**

TEREN Intravilan

Adresa: Loc. Movila, Str Vasile Alecsandri, Nr. 34, Jud. Ialomita

Nr. Crt	Nr cadastral Nr. topografic	Suprafața* (mp)	Observații / Referințe
A1		Din acte: 1.073 Masurata: 1.173	Sector cadastral:5 Teren imprejmuit;

**Construcții**

Crt	Nr cadastral Nr. topografic	Adresa	Observații / Referințe
A1.1		Loc. Movila, Str Vasile Alecsandri, Nr. 34, Jud. Ialomita	Nr. niveluri:1; S. construita la sol:98 mp; S. construita desfasurata:98 mp; Constructie locuinta
A1.2		Loc. Movila, Str Vasile Alecsandri, Nr. 34, Jud. Ialomita	Nr. niveluri:1; S. construita la sol:9 mp; S. construita desfasurata:9 mp; Anexa
A1.3		Loc. Movila, Str Vasile Alecsandri, Nr. 34, Jud. Ialomita	Nr. niveluri:1; S. construita la sol:9 mp; S. construita desfasurata:9 mp; Anexa

**B. Partea II. Proprietari și acte**

Inscrieri privitoare la dreptul de proprietate și alte drepturi reale		Referințe
/		
Act Administrativ nr. 89322, din 24/08/1993 emis de CJSIPT IALOMITA;		
B1	Intabulare, drept de PROPRIETATE, dobandit prin Reconstituire, cota actuala 1/1 1) SPATARU MARIA	A1
Act Administrativ nr. 5701, din 12/12/2025 emis de PRIMARIA COMUNEI MOVILA;		
B2	Intabulare, drept de PROPRIETATE, dobandit prin Lege, cota actuala 1/1 1) SPATARU MARIA	A1.1, A1.2, A1.3

**C. Partea III. SARCINI .**

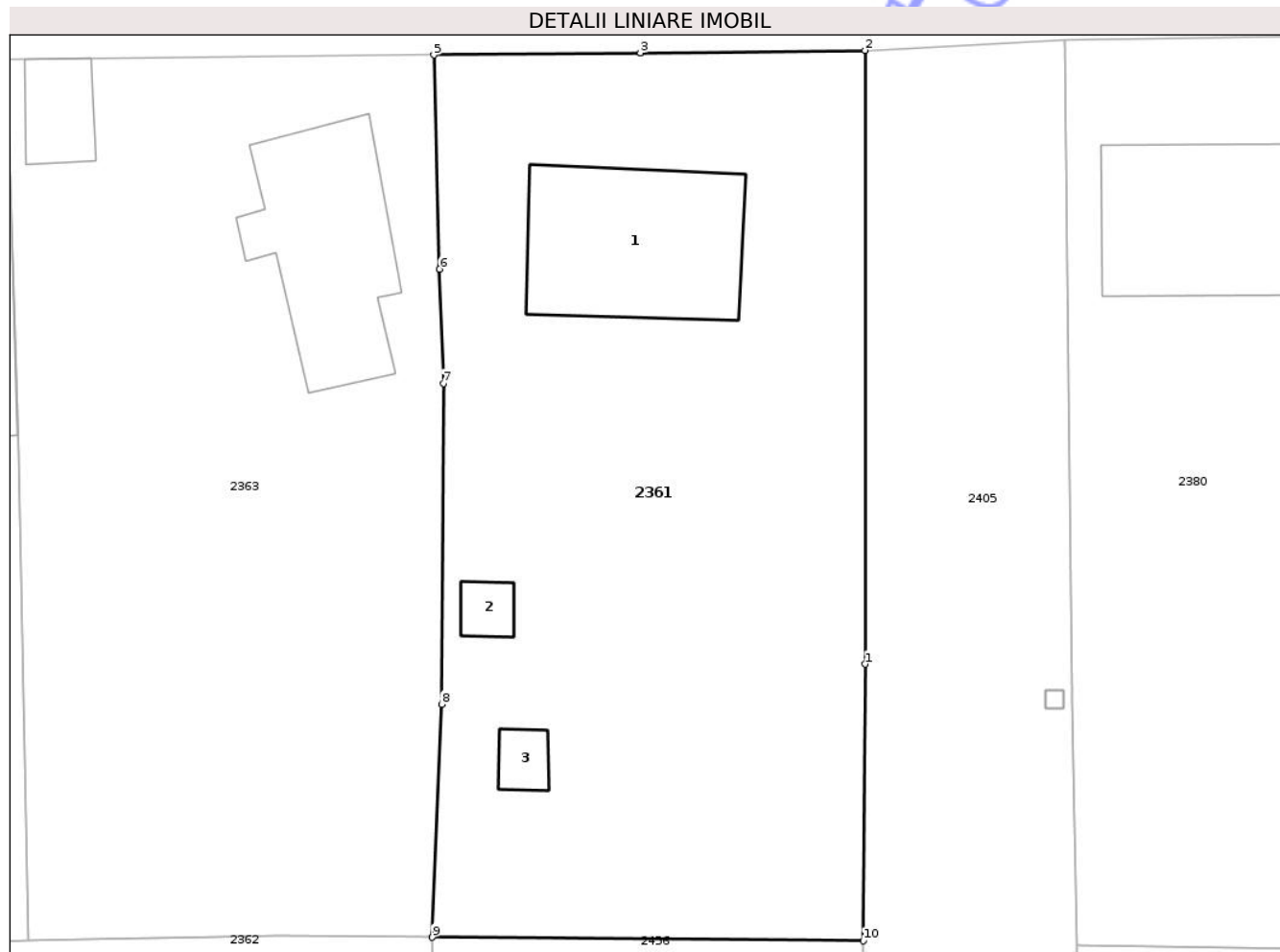
Inscrieri privind dezmembramintele dreptului de proprietate, drepturi reale de garanție și sarcini	Referințe
NU SUNT	

## Anexa Nr. 1 La Partea I

## Teren

Nr cadastral	Suprafața (mp)*	Observații / Referințe
	Din acte: 1.073 Masurata: 1.173	

\* Suprafața este determinată în planul de proiecție Stereo 70.



## Date referitoare la teren

Crt	Categorie folosință	Intra vilan	Suprafața (mp)	Tarla	Parcelă	Nr. topo	Observații / Referințe
1	curți constructii	DA	262	109	1118	-	
2	arabil	DA	201	109	1117	-	
3	arabil	DA	459	109	1119	-	
4	vie	DA	251	109	1120	-	

## Date referitoare la construcții

Crt	Număr	Destinație construcție	Supraf. (mp)	Situație juridică	Observații / Referințe
A1.1		construcții de locuințe	98	Cu acte	Nr. niveluri:1; S. construita la sol:98 mp; S. construita desfasurata:98 mp; Constructie locuinta
A1.2		construcții anexa	9	Cu acte	Nr. niveluri:1; S. construita la sol:9 mp; S. construita desfasurata:9 mp; Anexa
A1.3		construcții anexa	9	Cu acte	Nr. niveluri:1; S. construita la sol:9 mp; S. construita desfasurata:9 mp; Anexa

## Lungime Segmente

1) Valorile lungimilor segmentelor sunt obținute din proiecție în plan.

Punct început	X / Y	Punct sfârșit	X / Y	Lungime segment (** (m)
1	716.528,595 341.608,645	2	716.528,595 341.642,888	34.243
2	716.528,595 341.642,888	3	716.516,065 341.642,755	12.531
3	716.516,065 341.642,755	4	716.516,06 341.642,755	0.005
4	716.516,06 341.642,755	5	716.504,537 341.642,633	11.524
5	716.504,537 341.642,633	6	716.504,862 341.630,682	11.955
6	716.504,862 341.630,682	7	716.505,075 341.624,313	6.373
7	716.505,075 341.624,313	8	716.504,971 341.606,417	17.896
8	716.504,971 341.606,417	9	716.504,454 341.593,408	13.019
9	716.504,454 341.593,408	10	716.528,504 341.593,213	24.051
10	716.528,504 341.593,213	1	716.528,595 341.608,645	15.432

\*\* Lungimile segmentelor sunt determinate în planul de proiecție Stereo 70 și sunt rotunjite la 1 milimetru.

\*\*\* Distanța dintre puncte este formată din segmente cumulate ce sunt mai mici decât valoarea 1 milimetru.



**DATE DESPRE IMOBILUL NR. 2423**

Oficiul de Cadastru și Publicitate Imobiliară IALOMITA  
Biroul de Cadastru și Publicitate Imobiliară Slobozia

**A. Partea I. Descrierea imobilului**

TEREN Intravilan

Adresa: Loc. Movila, Str Vasile Alecsandri, Jud. Ialomita

Nr. Crt	Nr cadastral Nr. topografic	Suprafața* (mp)	Observații / Referințe
A1		1	Sector cadastral:5 Teren neimprejmuit;

**Construcții**

Crt	Nr cadastral Nr. topografic	Adresa	Observații / Referințe
A1.1		Loc. Movila, Str Vasile Alecsandri, Jud. Ialomita	Nr. niveluri:1; S. construita la sol:1 mp; S. construita desfasurata:1 mp; Constructii industriale si edilitare

**B. Partea II. Proprietari și acte**

Inscrieri privitoare la dreptul de proprietate și alte drepturi reale		Referințe
/		
Act Normativ nr. 123, din 10/07/2012 emis de PARLAMENTUL ROMANIEI;		
B1	Intabulare, drept de PROPRIETATE, dobandit prin Lege, cota actuala 1/1 1) STATUL ROMAN, CIF:9999999999999	A1, A1.1

**C. Partea III. SARCINI .**

Inscrieri privind dezmembramintele dreptului de proprietate, drepturi reale de garanție și sarcini	Referințe
NU SUNT	


## Anexa Nr. 1 La Partea I

## Teren

Nr cadastral	Suprafața (mp)*	Observații / Referințe
	1	

\* Suprafața este determinată în planul de proiecție Stereo 70.

## DETALII LINIARE IMOBIL



## Date referitoare la teren

Crt	Categorie folosință	Intra vilan	Suprafața (mp)	Tarla	Parcelă	Nr. topo	Observații / Referințe
1	curți constructii	DA	1	-	1101/18	-	STALP BETON

## Date referitoare la construcții

Crt	Număr	Destinație construcție	Supraf. (mp)	Situație juridică	Observații / Referințe
A1.1		construcții industriale și edilitare	1	Cu acte	Nr. niveluri:1; S. construita la sol:1 mp; S. construita desfasurata:1 mp; Construcții industriale și edilitare

## Lungime Segmente

1) Valorile lungimilor segmentelor sunt obținute din proiecție în plan.

Punct început	X / Y	Punct sfârșit	X / Y	Lungime segment (** (m)
1	716.516,065 341.642,755	2	716.516,064 341.642,942	0.187
2	716.516,064 341.642,942	3	716.516,069 341.643,942	1.0
3	716.516,069 341.643,942	4	716.515,069 341.643,947	1.0

Punct început	X / Y	Punct sfârșit	X / Y	Lungime segment (** (m)
4	716.515,069 341.643,947	5	716.515,064 341.642,947	1.0
5	716.515,064 341.642,947	6	716.516,059 341.642,942	0.995
6	716.516,059 341.642,942	7	716.516,06 341.642,755	0.187
7	716.516,06 341.642,755	1	716.516,065 341.642,755	0.005

\*\* Lungimile segmentelor sunt determinate în planul de proiecție Stereo 70 și sunt rotunjite la 1 milimetru.

\*\*\* Distanța dintre puncte este formată din segmente cumulate ce sunt mai mici decât valoarea 1 milimetru.

Neutilizabil în Circuitul Civil



**DATE DESPRE IMOBILUL NR. 2410**

Oficiul de Cadastru și Publicitate Imobiliară IALOMITA  
Biroul de Cadastru și Publicitate Imobiliară Slobozia

**A. Partea I. Descrierea imobilului**

TEREN Intravilan

Adresa: Loc. Movila, Str Vasile Alecsandri, Jud. Ialomita

Nr. Crt	Nr cadastral Nr. topografic	Suprafața* (mp)	Observații / Referințe
A1		1	Sector cadastral:5 Teren neimprejmuit;

**Construcții**

Crt	Nr cadastral Nr. topografic	Adresa	Observații / Referințe
A1.1		Loc. Movila, Str Vasile Alecsandri, Jud. Ialomita	Nr. niveluri:1; S. construita la sol:1 mp; S. construita desfasurata:1 mp; Constructii industriale si edilitare

**B. Partea II. Proprietari și acte**

Inscrieri privitoare la dreptul de proprietate și alte drepturi reale	Referințe
/	
Act Normativ nr. 123, din 10/07/2012 emis de PARLAMENTUL ROMANIEI;	
B1	A1, A1.1
Intabulare, drept de PROPRIETATE, dobandit prin Lege, cota actuala 1/1 1) STATUL ROMAN, CIF:9999999999999	

**C. Partea III. SARCINI .**

Inscrieri privind dezmembramintele dreptului de proprietate, drepturi reale de garanție și sarcini	Referințe
NU SUNT	

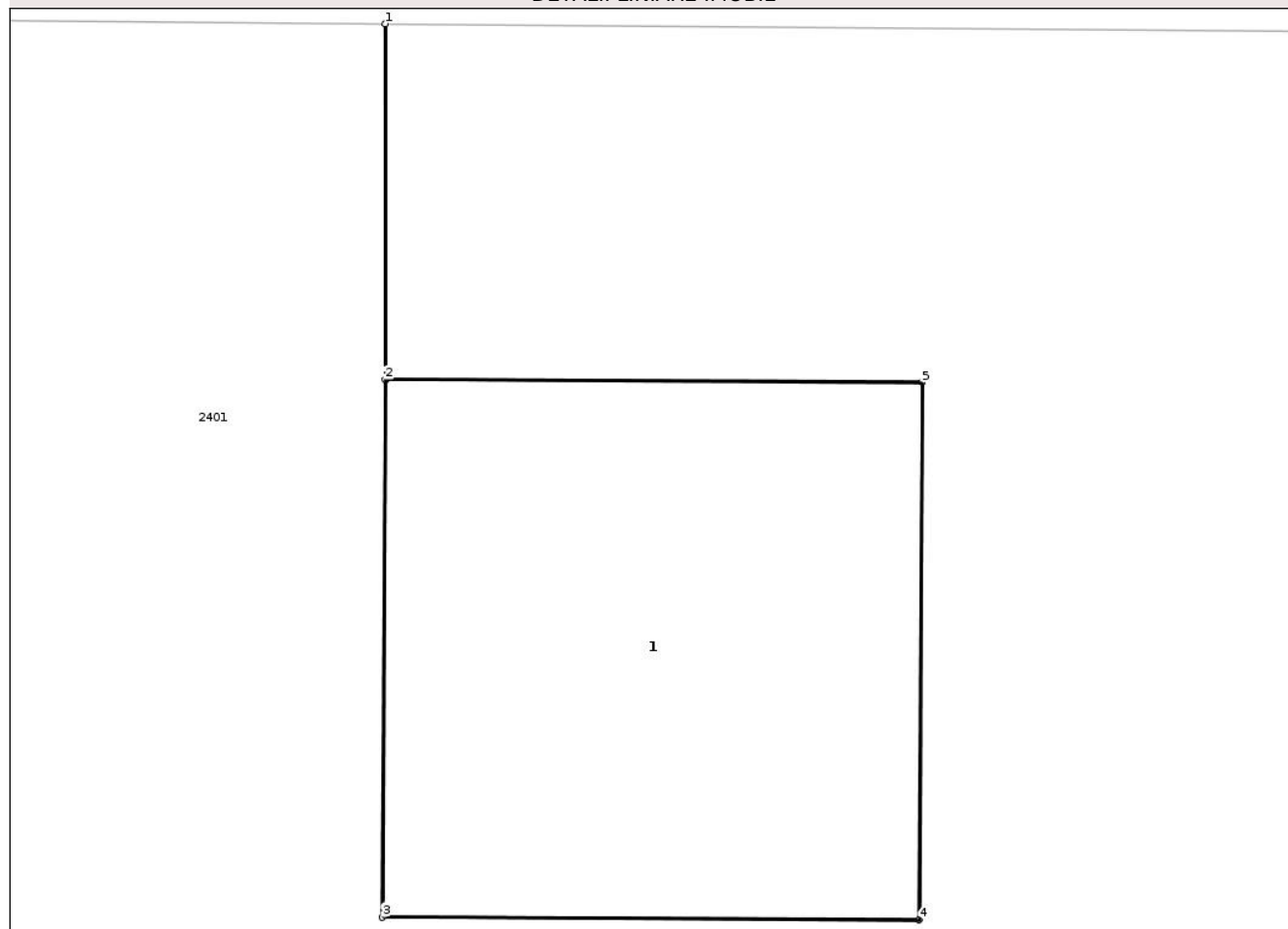
## Anexa Nr. 1 La Partea I

## Teren

Nr cadastral	Suprafața (mp)*	Observații / Referințe
	1	

\* Suprafața este determinată în planul de proiecție Stereo 70.

## DETALII LINIARE IMOBIL



## Date referitoare la teren

Crt	Categorie folosință	Intra vilan	Suprafața (mp)	Tarla	Parcelă	Nr. topo	Observații / Referințe
1	curti constructii	DA	1	-	1101/5	-	STALP BETON

## Date referitoare la construcții

Crt	Număr	Destinație construcție	Supraf. (mp)	Situație juridică	Observații / Referințe
A1.1		construcții industriale și edilitare	1	Cu acte	Nr. niveluri:1; S. construita la sol:1 mp; S. construita desfasurata:1 mp; Construcții industriale și edilitare

## Lungime Segmente

1) Valorile lungimilor segmentelor sunt obținute din proiecție în plan.

Punct început	X / Y	Punct sfârșit	X / Y	Lungime segment (** (m)
1	716.168,94 341.654,318	2	716.168,94 341.653,655	0.662
2	716.168,94 341.653,655	3	716.168,935 341.652,655	1.0
3	716.168,935 341.652,655	4	716.169,935 341.652,65	1.0

Punct început	X / Y	Punct sfârşit	X / Y	Lungime segment (** (m)
4	716.169,935 341.652,65	5	716.169,94 341.653,65	1.0
5	716.169,94 341.653,65	6	716.168,941 341.653,655	0.999
6	716.168,941 341.653,655	1	716.168,94 341.654,318	0.662

\*\* Lungimile segmentelor sunt determinate în planul de proiecţie Stereo 70 şi sunt rotunjite la 1 milimetru.

\*\*\* Distanţa dintre puncte este formată din segmente cumulate ce sunt mai mici decât valoarea 1 milimetru.

Neutilizabil în Circuitul Civil

