

**DATE DESPRE IMOBILUL NR. 2257**

Oficiul de Cadastru și Publicitate Imobiliară IALOMITA
Biroul de Cadastru și Publicitate Imobiliară Slobozia

A. Partea I. Descrierea imobilului

TEREN Intravilan

Nr. CF vechi:21
Nr. cadastral vechi:125

Adresa: Loc. Movila, Str Vlad Ţepeş, Nr. 1, Jud. Ialomita

Nr. Crt	Nr cadastral Nr. topografic	Suprafaţa* (mp)	Observații / Referințe
A1	23374	Din acte: 1.661 Masurata: 1.638	Sector cadastral:4 Teren imprejmuat;

Construcții

Crt	Nr cadastral Nr. topografic	Adresa	Observații / Referințe
A1.1	23374-C1	Loc. Movila, Str Vlad Ţepeş, Nr. 1, Jud. Ialomita	Nr. niveluri:1; S. construita la sol:174 mp; S. construita desfasurata:174 mp; Constructie locuinta
A1.2		Loc. Movila, Str Vlad Ţepeş, Nr. 1, Jud. Ialomita	Nr. niveluri:1; S. construita la sol:29 mp; S. construita desfasurata:29 mp; Anexa
A1.3		Loc. Movila, Str Vlad Ţepeş, Nr. 1, Jud. Ialomita	Nr. niveluri:1; S. construita la sol:27 mp; S. construita desfasurata:27 mp; Anexa

B. Partea II. Proprietari și acte

Inscrieri privitoare la dreptul de proprietate și alte drepturi reale		Referințe
1887 / 20/12/2000		
Act Notarial nr. 1261, din 04/12/2000 emis de BP Dinca Mirela;		
B1	Intabulare, drept de PROPRIETATE cumparare, dobandit prin Conventie, cota actuala 1/2, cota initiala 1/2 1) MOCANU COSTEL , necasatorit	A1, A1.1
35517 / 15/06/2006		
Act Notarial nr. 1953, din 14/06/2006 emis de BNP Dinca Mirela;		
B2	Intabulare, drept de PROPRIETATE cumparare, dobandit prin Conventie, cota actuala 1/2, cota initiala 1/2 1) MOCANU COSTEL , necasatorit	A1, A1.1
/		
Act Administrativ nr. 5701, din 12/12/2025 emis de PRIMARIA COMUNEI MOVILA;		
B3	Intabulare, drept de PROPRIETATE, dobandit prin Lege, cota actuala 1/1 1) MOCANU COSTEL	A1.2, A1.3

C. Partea III. SARCINI .

Inscrieri privind dezmembramintele dreptului de proprietate, drepturi reale de garanție și sarcini	Referințe
NU SUNT	

Anexa Nr. 1 La Partea I

Teren

Nr cadastral	Suprafața (mp)*	Observații / Referințe
23374	Din acte: 1.661 Masurata: 1.638	

* Suprafața este determinată în planul de proiecție Stereo 70.



Date referitoare la teren

Crt	Categorie folosință	Intra vilan	Suprafața (mp)	Tarla	Parcelă	Nr. topo	Observații / Referințe
1	curți constructii	DA	500	19	904	-	
2	arabil	DA	600	19	903	-	
3	vie	DA	538	19	902	-	

Date referitoare la construcții

Crt	Număr	Destinație construcție	Supraf. (mp)	Situație juridică	Observații / Referințe
A1.1	23374-C1	construcții de locuințe	174	Cu acte	Nr. niveluri:1; S. construita la sol:174 mp; S. construita desfasurata:174 mp; Construcție locuința
A1.2		construcții anexa	29	Cu acte	Nr. niveluri:1; S. construita la sol:29 mp; S. construita desfasurata:29 mp; Anexa
A1.3		construcții anexa	27	Cu acte	Nr. niveluri:1; S. construita la sol:27 mp; S. construita desfasurata:27 mp; Anexa

Lungime Segmente

1) Valorile lungimilor segmentelor sunt obținute din proiecție în plan.

Punct început	X / Y	Punct sfârșit	X / Y	Lungime segment (** (m)
1	716.155,22 341.005,039	2	716.147,464 341.017,808	14.94
2	716.147,464 341.017,808	3	716.121,701 341.002,12	30.163
3	716.121,701 341.002,12	4	716.124,673 340.997,67	5.351
4	716.124,673 340.997,67	5	716.131,879 340.986,504	13.29
5	716.131,879 340.986,504	6	716.136,295 340.979,271	8.474
6	716.136,295 340.979,271	7	716.138,407 340.975,779	4.08
7	716.138,407 340.975,779	8	716.150,401 340.955,118	23.89
8	716.150,401 340.955,118	9	716.152,927 340.956,434	2.848
9	716.152,927 340.956,434	10	716.164,606 340.963,728	13.77
10	716.164,606 340.963,728	11	716.175,666 340.970,974	13.223
11	716.175,666 340.970,974	12	716.173,688 340.974,633	4.16
12	716.173,688 340.974,633	1	716.155,22 341.005,039	35.575

** Lungimile segmentelor sunt determinate în planul de proiecție Stereo 70 și sunt rotunjite la 1 milimetru.

*** Distanța dintre puncte este formată din segmente cumulate ce sunt mai mici decât valoarea 1 milimetru.

**DATE DESPRE IMOBILUL NR. 2253**

Oficiul de Cadastru și Publicitate Imobiliară IALOMITA
 Biroul de Cadastru și Publicitate Imobiliară Slobozia

A. Partea I. Descrierea imobilului

TEREN Intravilan

Adresa: Loc. Movila, Str Vlad Ţepeş, Nr. 9, Jud. Ialomita

Nr. Crt	Nr cadastral Nr. topografic	Suprafaţa* (mp)	Observații / Referințe
A1		Din acte: 1.672 Masurata: 1.664	Sector cadastral:4 Teren imprejmuit;

B. Partea II. Proprietari și acte

Inscrieri privitoare la dreptul de proprietate și alte drepturi reale		Referințe
/		
Act Administrativ nr. 89453, din 26/10/1993 emis de CJSIPT IALOMITA;		
B1	Intabulare, drept de PROPRIETATE, dobandit prin Reconstituire, cota actuala 1/1 1) CIOBANU CONSTANTIN	A1

C. Partea III. SARCINI .

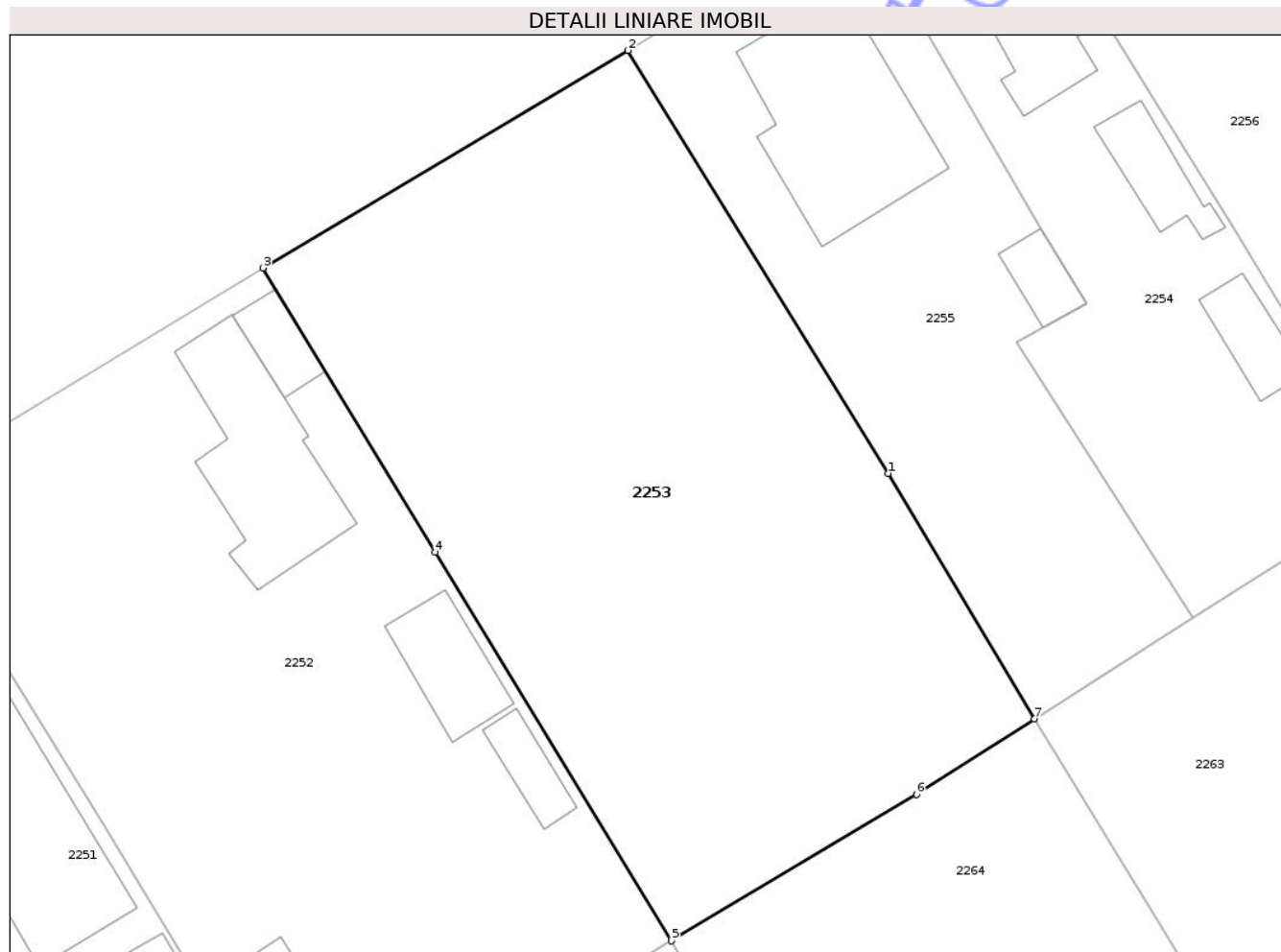
Inscrieri privind dezmembramintele dreptului de proprietate, drepturi reale de garanție și sarcini	Referințe
NU SUNT	

Anexa Nr. 1 La Partea I

Teren

Nr cadastral	Suprafața (mp)*	Observații / Referințe
	Din acte: 1.672 Masurata: 1.664	

* Suprafața este determinată în planul de proiecție Stereo 70.



Date referitoare la teren

Crt	Categorie folosință	Intra vilan	Suprafața (mp)	Tarla	Parcelă	Nr. topo	Observații / Referințe
1	curți constructii	DA	727	19	883	-	
2	arabil	DA	282	19	882	-	
3	vie	DA	655	19	881	-	

Lungime Segmente

1) Valorile lungimilor segmentelor sunt obținute din proiecție în plan.

Punct început	X / Y	Punct sfârșit	X / Y	Lungime segment (** (m)
1	716.089,177 340.941,133	2	716.070,858 340.970,912	34.962
2	716.070,858 340.970,912	3	716.045,145 340.955,604	29.925
3	716.045,145 340.955,604	4	716.057,273 340.935,568	23.421

Punct început	X / Y	Punct sfârșit	X / Y	Lungime segment (** (m)
4	716.057,273 340.935,568	5	716.073,904 340.908,219	32.009
5	716.073,904 340.908,219	6	716.091,161 340.918,527	20.102
6	716.091,161 340.918,527	7	716.099,476 340.923,856	9.876
7	716.099,476 340.923,856	1	716.089,177 340.941,133	20.114

** Lungimile segmentelor sunt determinate în planul de proiecție Stereo 70 și sunt rotunjite la 1 milimetru.

*** Distanța dintre puncte este formată din segmente cumulate ce sunt mai mici decât valoarea 1 milimetru.

Neutilizabil în Circuitul Civil

**DATE DESPRE IMOBILUL NR. 2254**

Oficiul de Cadastru și Publicitate Imobiliară IALOMITA
Biroul de Cadastru și Publicitate Imobiliară Slobozia

A. Partea I. Descrierea imobilului

TEREN Intravilan

Adresa: Loc. Movila, Str Vlad Țepeș, Nr. 7, Jud. Ialomita

Nr. Crt	Nr cadastral Nr. topografic	Suprafața* (mp)	Observații / Referințe
A1		Din acte: 828 Masurata: 744	Sector cadastral:4 Teren imprejmuit;

Construcții

Crt	Nr cadastral Nr. topografic	Adresa	Observații / Referințe
A1.1		Loc. Movila, Str Vlad Țepeș, Nr. 7, Jud. Ialomita	Nr. niveluri:1; S. construita la sol:75 mp; S. construita desfasurata:75 mp; Constructie locuinta
A1.2		Loc. Movila, Str Vlad Țepeș, Nr. 7, Jud. Ialomita	Nr. niveluri:1; S. construita la sol:35 mp; S. construita desfasurata:35 mp; Anexa
A1.3		Loc. Movila, Str Vlad Țepeș, Nr. 7, Jud. Ialomita	Nr. niveluri:1; S. construita la sol:30 mp; S. construita desfasurata:30 mp; Anexa

B. Partea II. Proprietari și acte

Inscrieri privitoare la dreptul de proprietate și alte drepturi reale		Referințe
/		
Act Notarial nr. 3821, din 05/12/1996 emis de BNP STUPARU ION;		
B1	Intabulare, drept de PROPRIETATE, dobandit prin Conventie, cota actuala 1/1 1) TANASE ILIE	A1
Act Administrativ nr. 5701, din 12/12/2025 emis de PRIMARIA COMUNEI MOVILA;		
B2	Intabulare, drept de PROPRIETATE, dobandit prin Lege, cota actuala 1/1 1) TANASE ILIE	A1.1, A1.2, A1.3

C. Partea III. SARCINI .

Inscrieri privind dezmembramintele dreptului de proprietate, drepturi reale de garanție și sarcini	Referințe
NU SUNT	

Anexa Nr. 1 La Partea I

Teren

Nr cadastral	Suprafața (mp)*	Observații / Referințe
	Din acte: 828 Masurata: 744	

* Suprafața este determinată în planul de proiecție Stereo 70.



Date referitoare la teren

Crt	Categorie folosință	Intravilan	Suprafața (mp)	Tarla	Parcelă	Nr. topo	Observații / Referințe
1	curți constructii	DA	500	19	886	-	
2	arabil	DA	244	19	885	-	

Date referitoare la construcții

Crt	Număr	Destinație construcție	Supraf. (mp)	Situație juridică	Observații / Referințe
A1.1		construcții de locuințe	75	Cu acte	Nr. niveluri:1; S. construita la sol:75 mp; S. construita desfasurata:75 mp; Construcție locuința
A1.2		construcții anexa	35	Cu acte	Nr. niveluri:1; S. construita la sol:35 mp; S. construita desfasurata:35 mp; Anexa
A1.3		construcții anexa	30	Cu acte	Nr. niveluri:1; S. construita la sol:30 mp; S. construita desfasurata:30 mp; Anexa

Lungime Segmente

1) Valorile lungimilor segmentelor sunt obținute din proiecție în plan.

Punct început	X / Y	Punct sfârșit	X / Y	Lungime segment (** (m)

Punct început	X / Y	Punct sfârșit	X / Y	Lungime segment (** (m)
1	716.113,545 340.958,397	2	716.096,143 340.986,464	33.024
2	716.096,143 340.986,464	3	716.086,997 340.980,706	10.808
3	716.086,997 340.980,706	4	716.099,937 340.958,376	25.808
4	716.099,937 340.958,376	5	716.103,154 340.953,106	6.174
5	716.103,154 340.953,106	6	716.098,237 340.950,345	5.639
6	716.098,237 340.950,345	7	716.110,633 340.930,949	23.019
7	716.110,633 340.930,949	8	716.124,423 340.939,75	16.359
8	716.124,423 340.939,75	9	716.119,897 340.947,762	9.202
9	716.119,897 340.947,762	1	716.113,545 340.958,397	12.388

** Lungimile segmentelor sunt determinate în planul de proiecție Stereo 70 și sunt rotunjite la 1 milimetru.

*** Distanța dintre puncte este formată din segmente cumulate ce sunt mai mici decât valoarea 1 milimetru.



DATE DESPRE IMOBILUL NR. 2255

Oficiul de Cadastru și Publicitate Imobiliară IALOMITA
Biroul de Cadastru și Publicitate Imobiliară Slobozia

A. Partea I. Descrierea imobilului

TEREN Intravilan

Adresa: Loc. Movila, Str Vlad Țepeș, Nr. 5, Jud. Ialomita

Nr. Crt	Nr cadastral Nr. topografic	Suprafața* (mp)	Observații / Referințe
A1	23311	Din acte: 825 Masurata: 886	Sector cadastral:4 Teren imprejmuit;

Construcții

Crt	Nr cadastral Nr. topografic	Adresa	Observații / Referințe
A1.1	23311-C1	Loc. Movila, Str Vlad Țepeș, Nr. 5, Jud. Ialomita	Nr. niveluri:1; S. construita la sol:145 mp; S. construita desfasurata:145 mp; Locuinta,parter, an constr.2013. S. constr.desf.=145 mp
A1.2		Loc. Movila, Str Vlad Țepeș, Nr. 5, Jud. Ialomita	Nr. niveluri:1; S. construita la sol:21 mp; S. construita desfasurata:21 mp; Anexa

B. Partea II. Proprietari și acte

Inscrieri privitoare la dreptul de proprietate și alte drepturi reale	Referințe	
138905 / 22/10/2024		
Act Notarial nr. 42, din 18/03/2013 emis de BNPA STUPARU ION SI MORARU RALUCA ANA (act notarial nr 2422 din 09.10.2024, emis de BIN ENESCU;act administrativ nr 4410 din 10.10.2024, emis de PRIMARIA MOVILA;act notarial nr 3821 din 05.12.1996, emis de BNP STUPARU ION;act administrativ nr 4508 din 17.10.2024, emis de PRIMARIA MOVILA);		
B1	Intabulare, drept de PROPRIETATE, dobandit prin Succesiune, cota actuala 3/16, cota initiala 3/16 1) TĂNASE MIRCEA-ADRIAN	A1, A1.1
B2	Intabulare, drept de PROPRIETATE, dobandit prin Succesiune, cota actuala 3/16, cota initiala 3/16 1) TĂNASE ȘTEFAN-ALEXANDRU	A1, A1.1
B3	Intabulare, drept de PROPRIETATEcumparare dobandit prin Conventie, construire si mostenire, dobandit prin Succesiune, cota actuala 10/16, cota initiala 10/16 1) TANASE IULIANA	A1, A1.1
/		
Act Administrativ nr. 5701, din 12/12/2025 emis de PRIMARIA COMUNEI MOVILA;		
B4	Intabulare, drept de PROPRIETATE, dobandit prin Lege, cota actuala 1/1 1) TĂNASE ȘTEFAN-ALEXANDRU 2) TANASE IULIANA 3) TĂNASE MIRCEA-ADRIAN	A1.2

C. Partea III. SARCINI .

Inscrieri privind dezmembramintele dreptului de proprietate, drepturi reale de garanție și sarcini	Referințe
NU SUNT	

Anexa Nr. 1 La Partea I

Teren

Nr cadastral	Suprafața (mp)*	Observații / Referințe
23311	Din acte: 825 Masurata: 886	

* Suprafața este determinată în planul de proiecție Stereo 70.



Date referitoare la teren

Crt	Categorie folosință	Intravilan	Suprafața (mp)	Tarla	Parcelă	Nr. topo	Observații / Referințe
1	curți constructii	DA	642	19	884	-	
2	arabil	DA	244	19	885	-	

Date referitoare la construcții

Crt	Număr	Destinație construcție	Supraf. (mp)	Situație juridică	Observații / Referințe
A1.1	23311-C1	construcții de locuințe	145	Cu acte	Nr. niveluri:1; S. construita la sol:145 mp; S. construita desfasurata:145 mp; Locuinta, parter, an constr.2013. S.constr.desf.=145 mp
A1.2		construcții anexa	21	Cu acte	Nr. niveluri:1; S. construita la sol:21 mp; S. construita desfasurata:21 mp; Anexa

Lungime Segmente

1) Valorile lungimilor segmentelor sunt obținute din proiecție în plan.

Punct început	X / Y	Punct sfârșit	X / Y	Lungime segment (** (m)
1	716.099,937 340.958,376	2	716.086,997 340.980,706	25.808

Punct început	X / Y	Punct sfârșit	X / Y	Lungime segment (** (m)
2	716.086,997 340.980,706	3	716.070,858 340.970,912	18.879
3	716.070,858 340.970,912	4	716.089,177 340.941,133	34.962
4	716.089,177 340.941,133	5	716.099,476 340.923,856	20.114
5	716.099,476 340.923,856	6	716.110,633 340.930,949	13.221
6	716.110,633 340.930,949	7	716.098,237 340.950,345	23.019
7	716.098,237 340.950,345	8	716.103,154 340.953,106	5.639
8	716.103,154 340.953,106	1	716.099,937 340.958,376	6.174

** Lungimile segmentelor sunt determinate în planul de proiecție Stereo 70 și sunt rotunjite la 1 milimetru.

*** Distanța dintre puncte este formată din segmente cumulate ce sunt mai mici decât valoarea 1 milimetru.

Neutilizabil în Circuitul Civil

**DATE DESPRE IMOBILUL NR. 2256**

Oficiul de Cadastru și Publicitate Imobiliară IALOMITA
Biroul de Cadastru și Publicitate Imobiliară Slobozia

A. Partea I. Descrierea imobilului

TEREN Intravilan

Adresa: Loc. Movila, Str Vlad Țepeș, Nr. 3, Jud. Ialomita

Nr. Crt	Nr cadastral Nr. topografic	Suprafața* (mp)	Observații / Referințe
A1	21796	Din acte: 1.700 Masurata: 1.661	Sector cadastral:4 Teren imprejmuit;

Construcții

Crt	Nr cadastral Nr. topografic	Adresa	Observații / Referințe
A1.1	21796-C1	Loc. Movila, Str Vlad Țepeș, Nr. 3, Jud. Ialomita	Nr. niveluri:1; S. construita la sol:124 mp; S. construita desfasurata:124 mp; Locuinta,parter, an constr.1969. S. constr.desf.=124 mp
A1.2	21796-C2	Loc. Movila, Str Vlad Țepeș, Nr. 3, Jud. Ialomita	Nr. niveluri:1; S. construita la sol:30 mp; S. construita desfasurata:30 mp; Anexa,parter, an constr.1969. S. constr.desf. =30mp

B. Partea II. Proprietari și acte

Inscrieri privitoare la dreptul de proprietate și alte drepturi reale		Referințe
47535 / 19/05/2022		
Act Notarial nr. 1157, din 18/05/2022 emis de Vizireanu Raluca Meline;		
B2	Intabulare, drept de PROPRIETATEcumparare, dobandit prin Conventie, cota actuala 1/1, cota initiala 1/1 1) SIMION LUCIAN-VIOREL, necasatorit	A1, A1.1, A1.2

C. Partea III. SARCINI .

Inscrieri privind dezmembramintele dreptului de proprietate, drepturi reale de garanție și sarcini	Referințe
NU SUNT	

Anexa Nr. 1 La Partea I

Teren

Nr cadastral	Suprafața (mp)*	Observații / Referințe
21796	Din acte: 1.700 Masurata: 1.661	

* Suprafața este determinată în planul de proiecție Stereo 70.



Date referitoare la teren

Crt	Categorie folosință	Intra vilan	Suprafața (mp)	Tarla	Parcelă	Nr. topo	Observații / Referințe
1	curți constructii	DA	720	19	887-901	-	
2	arabil	DA	941	19	887-901	-	

Date referitoare la construcții

Crt	Număr	Destinație construcție	Supraf. (mp)	Situație juridică	Observații / Referințe
A1.1	21796-C1	construcții de locuințe	124	Cu acte	Nr. niveluri:1; S. construita la sol:124 mp; S. construita desfasurata:124 mp; Locuinta, parter, an constr.1969. S.constr.desf.=124 mp
A1.2	21796-C2	construcții anexa	30	Cu acte	Nr. niveluri:1; S. construita la sol:30 mp; S. construita desfasurata:30 mp; Anexa, parter, an constr.1969. S. constr.desf. =30mp

Lungime Segmente

1) Valorile lungimilor segmentelor sunt obținute din proiecție în plan.

Punct început	X / Y	Punct sfârșit	X / Y	Lungime segment (** (m)
1	716.124,673 340.997,67	2	716.121,701 341.002,12	5.351

Punct început	X / Y	Punct sfârşit	X / Y	Lungime segment (** (m)
2	716.121,701 341.002,12	3	716.109,107 340.994,48	14.73
3	716.109,107 340.994,48	4	716.096,143 340.986,464	15.242
4	716.096,143 340.986,464	5	716.113,545 340.958,397	33.024
5	716.113,545 340.958,397	6	716.119,897 340.947,762	12.388
6	716.119,897 340.947,762	7	716.124,423 340.939,75	9.202
7	716.124,423 340.939,75	8	716.130,34 340.943,189	6.844
8	716.130,34 340.943,189	9	716.143,766 340.950,97	15.517
9	716.143,766 340.950,97	10	716.150,401 340.955,118	7.825
10	716.150,401 340.955,118	11	716.138,407 340.975,779	23.89
11	716.138,407 340.975,779	12	716.136,295 340.979,271	4.08
12	716.136,295 340.979,271	13	716.131,879 340.986,504	8.474
13	716.131,879 340.986,504	1	716.124,673 340.997,67	13.29

** Lungimile segmentelor sunt determinate în planul de proiecţie Stereo 70 şi sunt rotunjite la 1 milimetru.

*** Distanţa dintre puncte este formată din segmente cumulate ce sunt mai mici decât valoarea 1 milimetru.

**DATE DESPRE IMOBILUL NR. 2259**

Oficiul de Cadastru și Publicitate Imobiliară IALOMITA
Biroul de Cadastru și Publicitate Imobiliară Slobozia

A. Partea I. Descrierea imobilului

TEREN Intravilan

Adresa: Loc. Movila, Str Nicolae Iorga, Nr. 2, Jud. Ialomita

Nr. Crt	Nr cadastral Nr. topografic	Suprafața* (mp)	Observații / Referințe
A1		Din acte: 831 Masurata: 880	Sector cadastral:4 Teren imprejmuit;

B. Partea II. Proprietari și acte

Inscrieri privitoare la dreptul de proprietate și alte drepturi reale		Referințe
/		
Act Administrativ nr. 90002, din 12/09/2002 emis de CJSIPT IALOMITA;		
B1	Intabulare, drept de PROPRIETATE, dobandit prin Reconstituire, cota actuala 1/1 1) NEDELEA GHEORGHE	A1

C. Partea III. SARCINI .

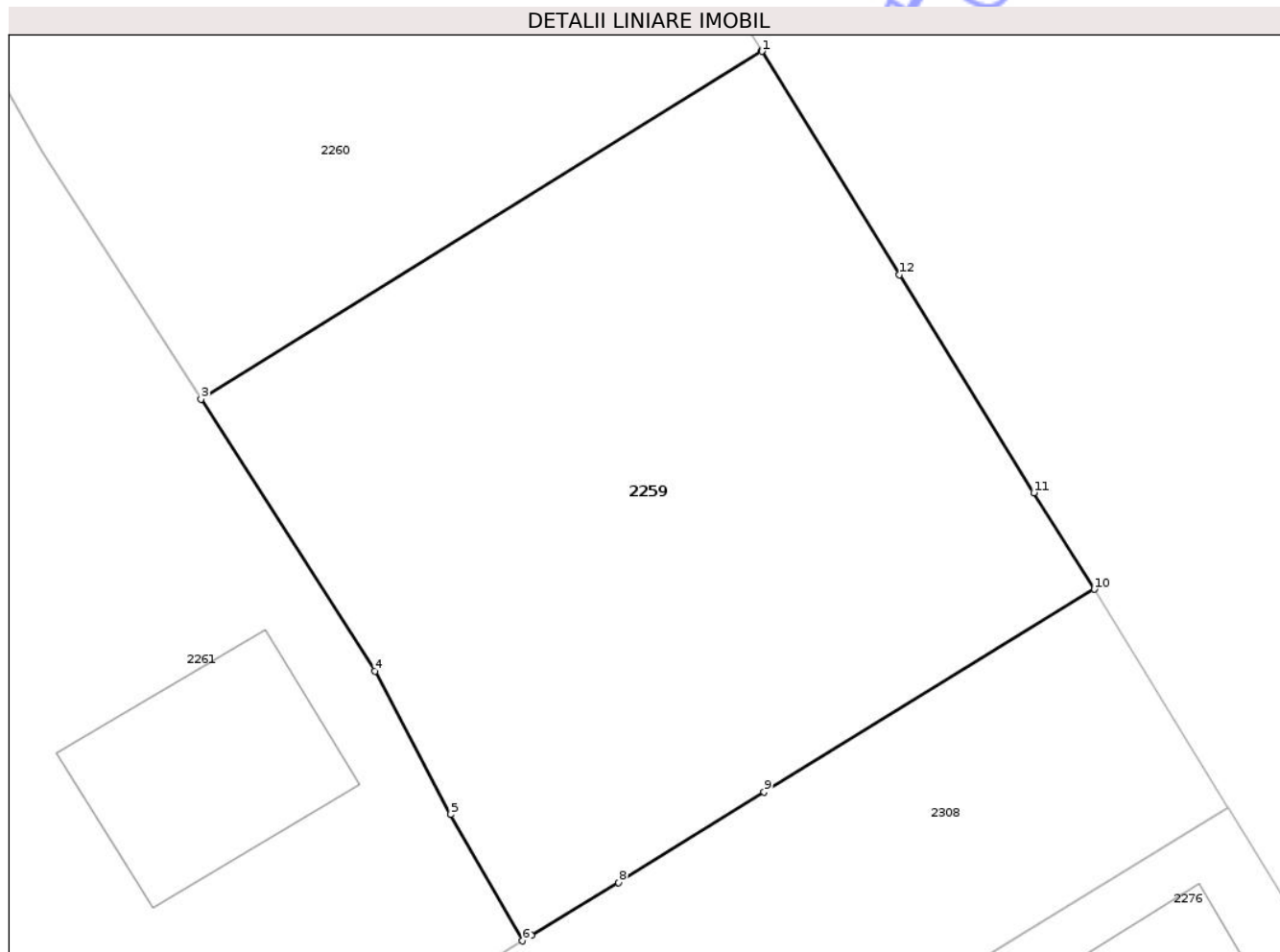
Inscrieri privind dezmembramintele dreptului de proprietate, drepturi reale de garanție și sarcini	Referințe
NU SUNT	

Anexa Nr. 1 La Partea I

Teren

Nr cadastral	Suprafața (mp)*	Observații / Referințe
	Din acte: 831 Masurata: 880	

* Suprafața este determinată în planul de proiecție Stereo 70.



Date referitoare la teren

Crt	Categorie folosință	Intra vilan	Suprafața (mp)	Tarla	Parcelă	Nr. topo	Observații / Referințe
1	curți constructii	DA	331	19	911	-	
2	arabil	DA	208	19	909-910	-	
3	arabil	DA	341	19	912-913	-	

Lungime Segmente

1) Valorile lungimilor segmentelor sunt obținute din proiecție în plan.

Punct început	X / Y	Punct sfârșit	X / Y	Lungime segment (** (m)
1	716.215,36 340.964,04	2	716.215,334 340.964,084	0.051
2	716.215,334 340.964,084	3	716.189,599 340.948,071	30.309
3	716.189,599 340.948,071	4	716.197,583 340.935,576	14.828

Punct început	X / Y	Punct sfârșit	X / Y	Lungime segment (** (m)
4	716.197,583 340.935,576	5	716.201,063 340.928,999	7.441
5	716.201,063 340.928,999	6	716.204,36 340.923,191	6.678
6	716.204,36 340.923,191	7	716.204,771 340.923,458	0.49
7	716.204,771 340.923,458	8	716.208,777 340.925,872	4.677
8	716.208,777 340.925,872	9	716.215,456 340.930,026	7.865
9	716.215,456 340.930,026	10	716.230,628 340.939,343	17.804
10	716.230,628 340.939,343	11	716.227,844 340.943,772	5.231
11	716.227,844 340.943,772	12	716.221,68 340.953,786	11.759
12	716.221,68 340.953,786	1	716.215,36 340.964,04	12.045

** Lungimile segmentelor sunt determinate în planul de proiecție Stereo 70 și sunt rotunjite la 1 milimetru.

*** Distanța dintre puncte este formată din segmente cumulate ce sunt mai mici decât valoarea 1 milimetru.

**DATE DESPRE IMOBILUL NR. 2260**

Oficiul de Cadastru și Publicitate Imobiliară IALOMITA
Biroul de Cadastru și Publicitate Imobiliară Slobozia

A. Partea I. Descrierea imobilului

TEREN Intravilan

Adresa: Loc. Movila, Str Fetești, Nr. 5, Jud. Ialomita

Nr. Crt	Nr cadastral Nr. topografic	Suprafața* (mp)	Observații / Referințe
A1		Din acte: 871 Masurata: 812	Sector cadastral:4 Teren imprejmuit;

B. Partea II. Proprietari și acte

Inscrieri privitoare la dreptul de proprietate și alte drepturi reale		Referințe
/		
Act Administrativ nr. 89472, din 27/10/1993 emis de CJSIPT IALOMITA;		
B1	Intabulare, drept de PROPRIETATE, dobandit prin Reconstituire, cota actuala 1/1 1) CIUCULEASA CONSTANTIN	A1

C. Partea III. SARCINI .

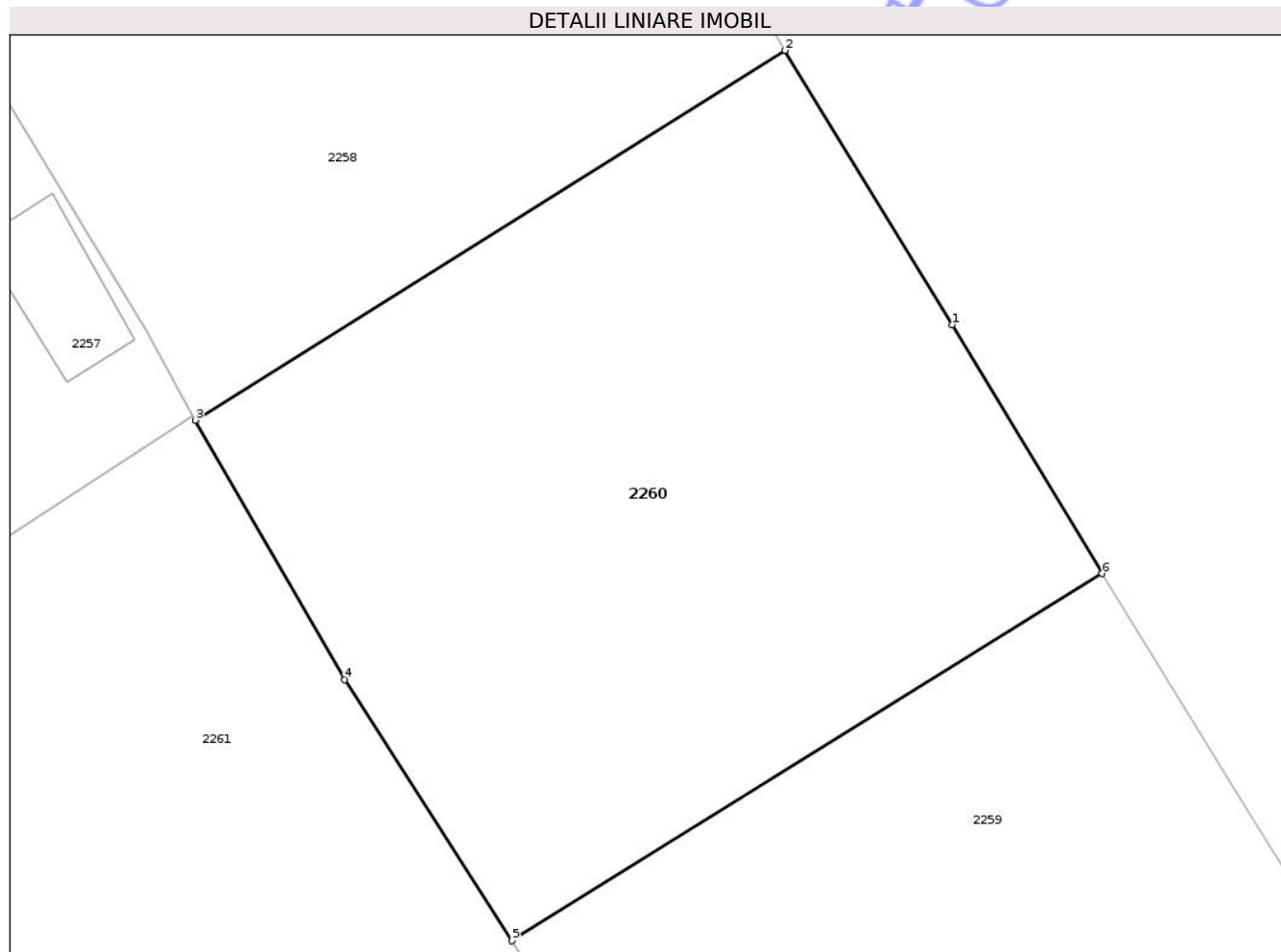
Inscrieri privind dezmembramintele dreptului de proprietate, drepturi reale de garanție și sarcini	Referințe
NU SUNT	

Anexa Nr. 1 La Partea I

Teren

Nr cadastral	Suprafața (mp)*	Observații / Referințe
	Din acte: 871 Masurata: 812	

* Suprafața este determinată în planul de proiecție Stereo 70.



Date referitoare la teren

Crt	Categorie folosință	Intra vilan	Suprafața (mp)	Tarla	Parcelă	Nr. topo	Observații / Referințe
1	curți constructii	DA	495	19	915	-	
2	vie	DA	161	19	914	-	
3	arabil	DA	156	19	916	-	

Lungime Segmente

1) Valorile lungimilor segmentelor sunt obținute din proiecție în plan.

Punct început	X / Y	Punct sfârșit	X / Y	Lungime segment (** (m)
1	716.208,798 340.974,935	2	716.201,498 340.986,892	14.009
2	716.201,498 340.986,892	3	716.175,789 340.970,774	30.344
3	716.175,789 340.970,774	4	716.182,306 340.959,457	13.06

Punct început	X / Y	Punct sfârșit	X / Y	Lungime segment (** (m)
4	716.182,306 340.959,457	5	716.189,599 340.948,071	13.522
5	716.189,599 340.948,071	6	716.215,334 340.964,084	30.309
6	716.215,334 340.964,084	1	716.208,798 340.974,935	12.667

** Lungimile segmentelor sunt determinate în planul de proiecție Stereo 70 și sunt rotunjite la 1 milimetru.

*** Distanța dintre puncte este formată din segmente cumulate ce sunt mai mici decât valoarea 1 milimetru.

Neutilizabil în Circuitul Civil



DATE DESPRE IMOBILUL NR. 2262

Oficiul de Cadastru și Publicitate Imobiliară IALOMITA
Biroul de Cadastru și Publicitate Imobiliară Slobozia

A. Partea I. Descrierea imobilului

TEREN Intravilan

Adresa: Loc. Movila, Str Nicolae Iorga, Nr. 6, Jud. Ialomita

Nr. Crt	Nr cadastral Nr. topografic	Suprafața* (mp)	Observații / Referințe
A1		Din acte: 1.371 Masurata: 1.531	Sector cadastral:4 Teren imprejmuit;

Construcții

Crt	Nr cadastral Nr. topografic	Adresa	Observații / Referințe
A1.1		Loc. Movila, Str Nicolae Iorga, Nr. 6, Jud. Ialomita	Nr. niveluri:1; S. construita la sol:104 mp; S. construita desfasurata:104 mp; Constructie locuinta
A1.2		Loc. Movila, Str Nicolae Iorga, Nr. 6, Jud. Ialomita	Nr. niveluri:1; S. construita la sol:99 mp; S. construita desfasurata:99 mp; Anexa
A1.3		Loc. Movila, Str Nicolae Iorga, Nr. 6, Jud. Ialomita	Nr. niveluri:1; S. construita la sol:53 mp; S. construita desfasurata:53 mp; Anexa

B. Partea II. Proprietari și acte

Inscrieri privitoare la dreptul de proprietate și alte drepturi reale	Referințe
/	
Act Notarial nr. 215, din 10/08/1994 emis de NOTARIATUL DE STAT LOCAL FETESTI;	
B1	Intabulare, drept de PROPRIETATE, dobandit prin Conventie, cota actuala 1/1 1) BACIU PETRE 2) BACIU IULIAN 3) BACIU MIRCEA-ADRIAN
Act Administrativ nr. 5701, din 12/12/2025 emis de PRIMARIA COMUNEI MOVILA;	
B2	Intabulare, drept de PROPRIETATE, dobandit prin Lege, cota actuala 1/1 1) BACIU IULIAN 2) BACIU MIRCEA-ADRIAN 3) BACIU PETRE

C. Partea III. SARCINI .

Inscrieri privind dezmembramintele dreptului de proprietate, drepturi reale de garanție și sarcini	Referințe
NU SUNT	

Anexa Nr. 1 La Partea I

Teren

Nr cadastral	Suprafața (mp)*	Observații / Referințe
	Din acte: 1.371 Masurata: 1.531	

* Suprafața este determinată în planul de proiecție Stereo 70.



Date referitoare la teren

Crt	Categorie folosință	Intra vilan	Suprafața (mp)	Tarla	Parcelă	Nr. topo	Observații / Referințe
1	curți constructii	DA	750	19	921-922	-	
2	arabil	DA	781	19	923-924	-	

Date referitoare la construcții

Crt	Număr	Destinație construcție	Supraf. (mp)	Situație juridică	Observații / Referințe
A1.1		construcții de locuințe	104	Cu acte	Nr. niveluri:1; S. construita la sol:104 mp; S. construita desfasurata:104 mp; Construcție locuința
A1.2		construcții anexa	99	Cu acte	Nr. niveluri:1; S. construita la sol:99 mp; S. construita desfasurata:99 mp; Anexa
A1.3		construcții anexa	53	Cu acte	Nr. niveluri:1; S. construita la sol:53 mp; S. construita desfasurata:53 mp; Anexa

Lungime Segmente

1) Valorile lungimilor segmentelor sunt obținute din proiecție în plan.

Punct început	X / Y	Punct sfârșit	X / Y	Lungime segment (** (m)

Punct început	X / Y	Punct sfârșit	X / Y	Lungime segment (** (m)
1	716.170,278 340.927,694	2	716.152,927 340.956,434	33.571
2	716.152,927 340.956,434	3	716.150,401 340.955,118	2.848
3	716.150,401 340.955,118	4	716.143,766 340.950,97	7.825
4	716.143,766 340.950,97	5	716.130,34 340.943,189	15.517
5	716.130,34 340.943,189	6	716.138,755 340.926,147	19.007
6	716.138,755 340.926,147	7	716.145,07 340.916,051	11.908
7	716.145,07 340.916,051	8	716.150,359 340.905,05	12.207
8	716.150,359 340.905,05	9	716.155,472 340.897,033	9.509
9	716.155,472 340.897,033	10	716.157,122 340.894,477	3.042
10	716.157,122 340.894,477	11	716.169,709 340.902,21	14.773
11	716.169,709 340.902,21	12	716.181,098 340.909,138	13.331
12	716.181,098 340.909,138	1	716.170,278 340.927,694	21.48

** Lungimile segmentelor sunt determinate în planul de proiecție Stereo 70 și sunt rotunjite la 1 milimetru.

*** Distanța dintre puncte este formată din segmente cumulate ce sunt mai mici decât valoarea 1 milimetru.

**DATE DESPRE IMOBILUL NR. 2263**

Oficiul de Cadastru și Publicitate Imobiliară IALOMITA
Biroul de Cadastru și Publicitate Imobiliară Slobozia

A. Partea I. Descrierea imobilului

TEREN Intravilan

Adresa: Loc. Movila, Str Nicolae Iorga, Nr. 8, Jud. Ialomita

Nr. Crt	Nr cadastral Nr. topografic	Suprafața* (mp)	Observații / Referințe
A1	21273	Din acte: 1.910 Masurata: 1.921	Sector cadastral:4 Teren imprejmuit;

Construcții

Crt	Nr cadastral Nr. topografic	Adresa	Observații / Referințe
A1.1	21273-C1	Loc. Movila, Str Nicolae Iorga, Nr. 8, Jud. Ialomita	Nr. niveluri:1; S. construita la sol:87 mp; S. construita desfasurata:87 mp; CASA DE LOCUIT sup.constr.=87 mp sup.desf.=87 mp nr.niv.=1 an constr.=1945
A1.2	21273-C2	Loc. Movila, Str Nicolae Iorga, Nr. 8, Jud. Ialomita	Nr. niveluri:1; S. construita la sol:38 mp; S. construita desfasurata:38 mp; ANEXA sup.constr.=38 mp sup.desf.=38 mp nr.niv.=1 an constr.=1945

B. Partea II. Proprietari și acte

Inscrieri privitoare la dreptul de proprietate și alte drepturi reale		Referințe
45461 / 15/06/2017		
Act Notarial nr. 1803, din 14/06/2017 emis de Moraru Raluca Ana;		
B7	Intabulare, drept de PROPRIETATEcumparare nuda proprietate, dobandit prin Conventie, cota actuala 1/1, cota initiala 1/1 1) IVANCIU OLGUȚA, casatorita cu 2) IVANCIU COSTEL	A1, A1.1, A1.2

C. Partea III. SARCINI

Inscrieri privind dezmembramintele dreptului de proprietate, drepturi reale de garanție și sarcini		Referințe
45461 / 15/06/2017		
Act Notarial nr. 1803, din 14/06/2017 emis de Moraru Raluca Ana;		
C1	Intabulare, drept de UZUFRUCT VIAGER, dobandit prin Conventie, cota actuala 1/1, cota initiala 1/1 1) BACIU GILA, vaduva	A1, A1.1, A1.2

Anexa Nr. 1 La Partea I

Teren

Nr cadastral	Suprafața (mp)*	Observații / Referințe
21273	Din acte: 1.910 Masurata: 1.921	

* Suprafața este determinată în planul de proiecție Stereo 70.



Date referitoare la teren

Crt	Categorie folosință	Intra vilan	Suprafața (mp)	Tarla	Parcelă	Nr. topo	Observații / Referințe
1	curți constructii	DA	760	19	925-925/1	-	
2	arabil	DA	330	19	926-927	-	
3	vie	DA	831	19	928	-	

Date referitoare la construcții

Crt	Număr	Destinație construcție	Supraf. (mp)	Situație juridică	Observații / Referințe
A1.1	21273-C1	construcții de locuințe	87	Cu acte	Nr. niveluri:1; S. construita la sol:87 mp; S. construita desfasurata:87 mp; CASA DE LOCUIT sup.constr.=87 mp sup.desf.=87 mp nr.niv.=1 an constr.=1945
A1.2	21273-C2	construcții anexa	38	Cu acte	Nr. niveluri:1; S. construita la sol:38 mp; S. construita desfasurata:38 mp; ANEXA sup.constr.=38 mp sup.desf.=38 mp nr.niv.=1 an constr.=1945

Lungime Segmente

1) Valorile lungimilor segmentelor sunt obținute din proiecție în plan.

Punct început	X / Y	Punct sfârșit	X / Y	Lungime segment (** (m)
1	716.138,755 340.926,147	2	716.130,34 340.943,189	19.007
2	716.130,34 340.943,189	3	716.124,423 340.939,75	6.844
3	716.124,423 340.939,75	4	716.110,633 340.930,949	16.359
4	716.110,633 340.930,949	5	716.099,476 340.923,856	13.221
5	716.099,476 340.923,856	6	716.112,361 340.902,789	24.695
6	716.112,361 340.902,789	7	716.119,258 340.891,64	13.11
7	716.119,258 340.891,64	8	716.128,039 340.876,916	17.144
8	716.128,039 340.876,916	9	716.136,676 340.882,007	10.026
9	716.136,676 340.882,007	10	716.150,76 340.890,597	16.497
10	716.150,76 340.890,597	11	716.157,122 340.894,477	7.451
11	716.157,122 340.894,477	12	716.155,472 340.897,033	3.042
12	716.155,472 340.897,033	13	716.150,359 340.905,05	9.509
13	716.150,359 340.905,05	14	716.145,07 340.916,051	12.207
14	716.145,07 340.916,051	1	716.138,755 340.926,147	11.908

** Lungimile segmentelor sunt determinate în planul de proiecție Stereo 70 și sunt rotunjite la 1 milimetru.

*** Distanța dintre puncte este formată din segmente cumulate ce sunt mai mici decât valoarea 1 milimetru.

**DATE DESPRE IMOBILUL NR. 2313**

Oficiul de Cadastru și Publicitate Imobiliară IALOMITA
Biroul de Cadastru și Publicitate Imobiliară Slobozia

A. Partea I. Descrierea imobilului

TEREN Intravilan

Adresa: Loc. Movila, Str Nicolae Iorga, Jud. Ialomita

Nr. Crt	Nr cadastral Nr. topografic	Suprafața* (mp)	Observații / Referințe
A1		1	Sector cadastral:4 Teren neimprejmuit;

Construcții

Crt	Nr cadastral Nr. topografic	Adresa	Observații / Referințe
A1.1		Loc. Movila, Str Nicolae Iorga, Jud. Ialomita	Nr. niveluri:1; S. construita la sol:1 mp; S. construita desfasurata:1 mp; Constructii industriale si edilitare

B. Partea II. Proprietari și acte

Inscrieri privitoare la dreptul de proprietate și alte drepturi reale		Referințe
/		
Act Normativ nr. 123, din 10/07/2012 emis de PARLAMENTUL ROMANIEI;		
B1	Intabulare, drept de PROPRIETATE, dobandit prin Lege, cota actuala 1/1 1) STATUL ROMAN, CIF:999999999999	A1, A1.1

C. Partea III. SARCINI .

Inscrieri privind dezmembramintele dreptului de proprietate, drepturi reale de garanție și sarcini	Referințe
NU SUNT	

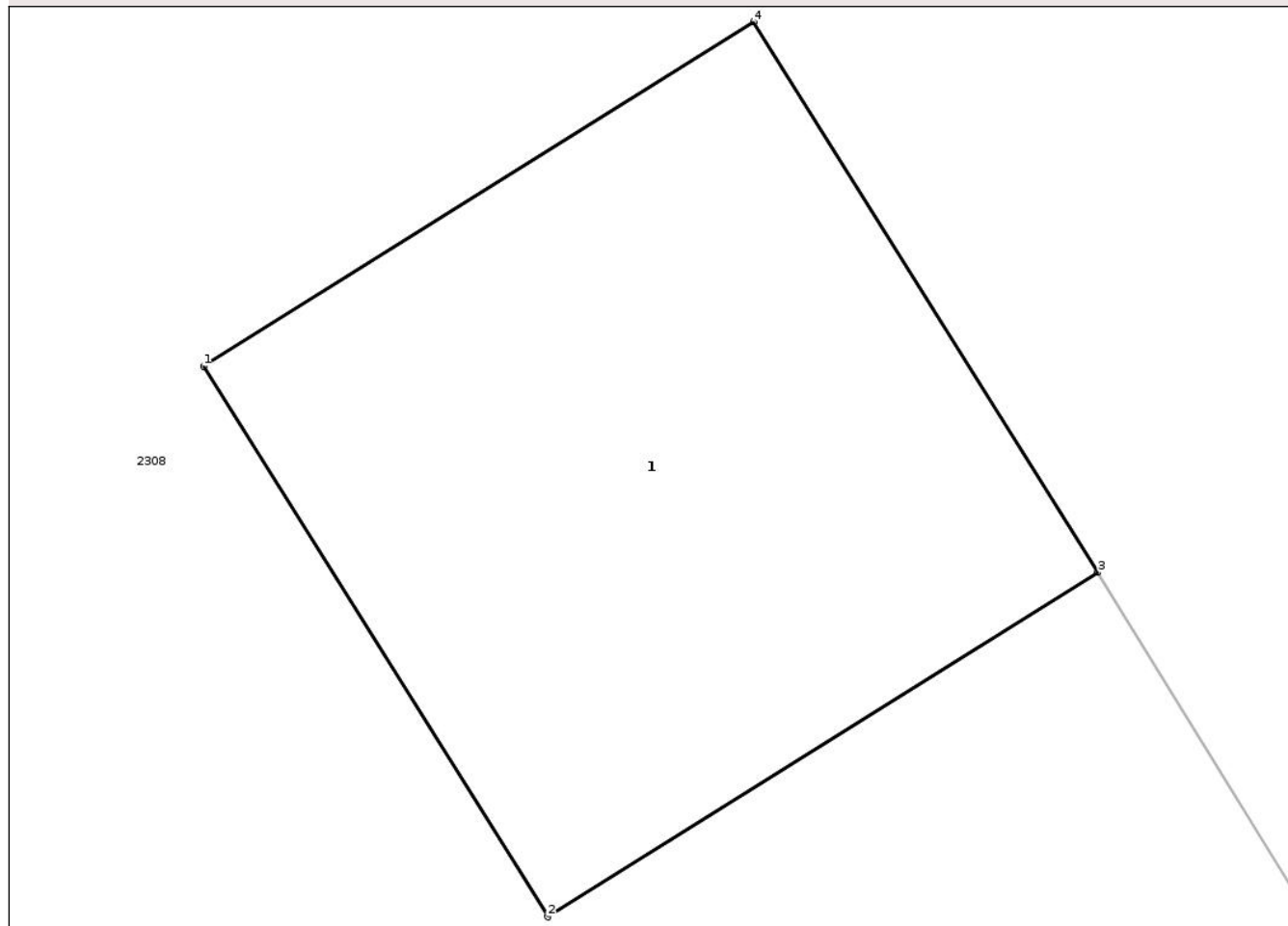
Anexa Nr. 1 La Partea I

Teren

Nr cadastral	Suprafața (mp)*	Observații / Referințe
	1	

* Suprafața este determinată în planul de proiecție Stereo 70.

DETALII LINIARE IMOBIL



Date referitoare la teren

Crt	Categorie folosință	Intra vilan	Suprafața (mp)	Tarla	Parcelă	Nr. topo	Observații / Referințe
1	curți constructii	DA	1	-	946/5	-	STALP BETON

Date referitoare la construcții

Crt	Număr	Destinație construcție	Supraf. (mp)	Situație juridică	Observații / Referințe
A1.1		construcții industriale și edilitare	1	Cu acte	Nr. niveluri:1; S. construita la sol:1 mp; S. construita desfasurata:1 mp; Construcții industriale și edilitare

Lungime Segmente

1) Valorile lungimilor segmentelor sunt obținute din proiecție în plan.

Punct început	X / Y	Punct sfârșit	X / Y	Lungime segment (** (m)
1	716.188,06 340.902,439	2	716.188,59 340.901,591	1.0
2	716.188,59 340.901,591	3	716.189,438 340.902,121	1.0
3	716.189,438 340.902,121	4	716.188,908 340.902,969	1.0

Punct început	X / Y	Punct sfârşit	X / Y	Lungime segment (** (m)
4	716.188,908 340.902,969	1	716.188,06 340.902,439	1.0

** Lungimile segmentelor sunt determinate în planul de proiecţie Stereo 70 şi sunt rotunjite la 1 milimetru.

*** Distanţa dintre puncte este formată din segmente cumulate ce sunt mai mici decât valoarea 1 milimetru.

Neutilizabil în Circuitul Civil

**DATE DESPRE IMOBILUL NR. 2264**

Oficiul de Cadastru și Publicitate Imobiliară IALOMITA
Biroul de Cadastru și Publicitate Imobiliară Slobozia

A. Partea I. Descrierea imobilului

TEREN Intravilan

Nr. CF vechi:211
Nr. cadastral vechi:373

Adresa: Loc. Movila, Str Nicolae Iorga, Nr. 10, Jud. Ialomita

Nr. Crt	Nr cadastral Nr. topografic	Suprafața* (mp)	Observații / Referințe
A1	20115	Din acte: 1.662 Masurata: 1.652	Sector cadastral:4 Teren imprejmuit;

Construcții

Crt	Nr cadastral Nr. topografic	Adresa	Observații / Referințe
A1.1	20115-C1	Loc. Movila, Str Nicolae Iorga, Nr. 10, Jud. Ialomita	Nr. niveluri:1; S. construita la sol:95 mp; S. construita desfasurata:95 mp; casa de locuit sc=95 mp
A1.2	20115-C2	Loc. Movila, Str Nicolae Iorga, Nr. 10, Jud. Ialomita	Nr. niveluri:1; S. construita la sol:44 mp; S. construita desfasurata:44 mp; magazie sc=44 mp.

B. Partea II. Proprietari și acte

Inscrieri privitoare la dreptul de proprietate și alte drepturi reale		Referințe
3976 / 29/01/2010		
Act Notarial nr. 187, din 28/01/2010 emis de BNP DINCA MIRELA LUMINITA;		
B2	Intabulare, drept de PROPRIETATEcumparare, dobandit prin Conventie, cota actuala 1/1, cota initiala 1/1 1) BENTIUC FANEL GHEORGHITA, casatorit cu 2) BENTIUC ELENA	A1, A1.1, A1.2

C. Partea III. SARCINI .

Inscrieri privind dezmembramintele dreptului de proprietate, drepturi reale de garanție și sarcini	Referințe
NU SUNT	

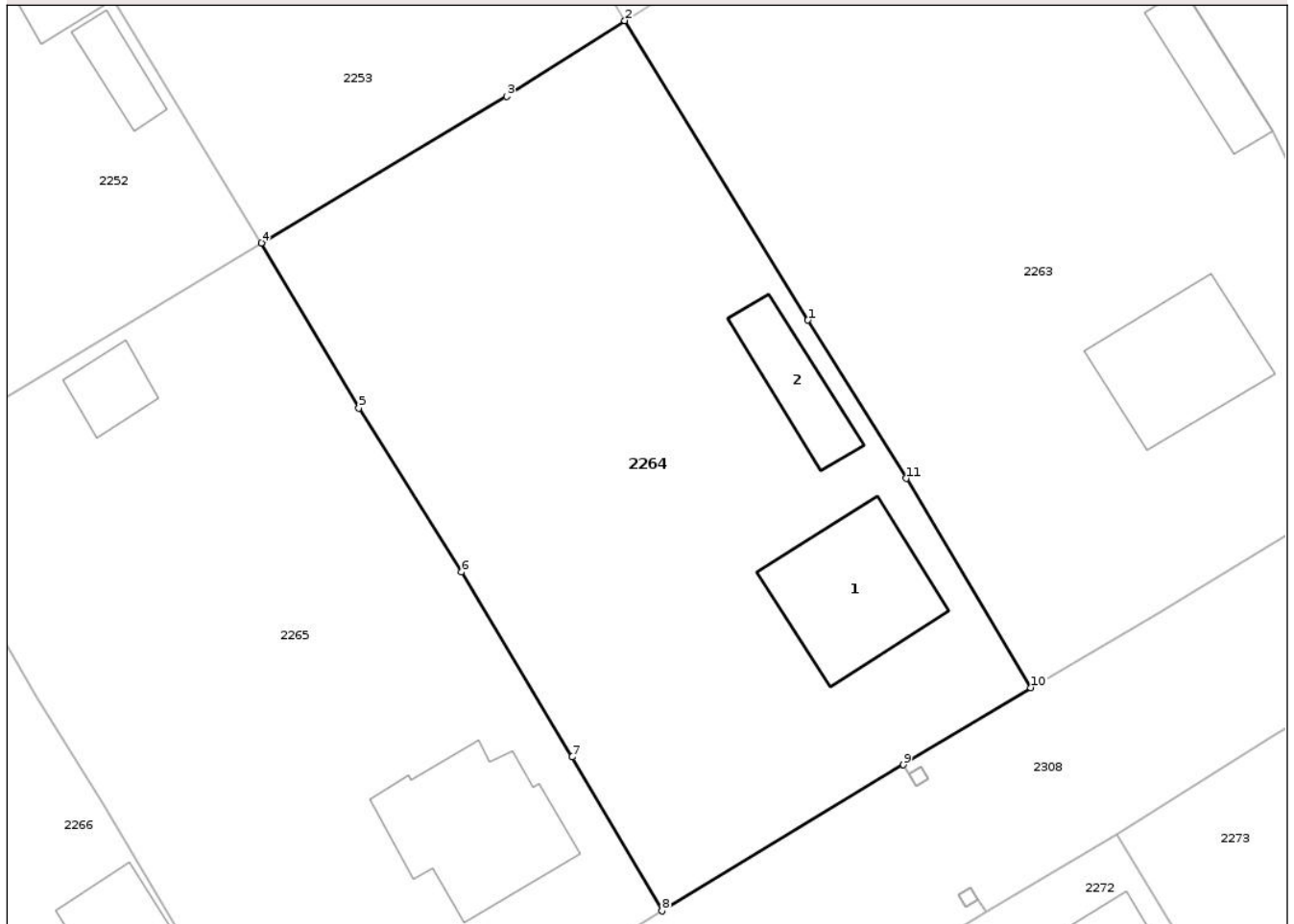
Anexa Nr. 1 La Partea I

Teren

Nr cadastral	Suprafața (mp)*	Observații / Referințe
20115	Din acte: 1.662 Masurata: 1.652	

* Suprafața este determinată în planul de proiecție Stereo 70.

DETALII LINIARE IMOBIL



Date referitoare la teren

Crt	Categorie folosință	Intra vilan	Suprafața (mp)	Tarla	Parcelă	Nr. topo	Observații / Referințe
1	curți constructii	DA	550	19	929,930,931, 932	-	
2	arabil	DA	1.102	19	929,930,931, 932	-	

Date referitoare la construcții

Crt	Număr	Destinație construcție	Supraf. (mp)	Situație juridică	Observații / Referințe
A1.1	20115-C1	construcții de locuințe	95	Cu acte	Nr. niveluri:1; S. construita la sol:95 mp; S. construita desfasurata:95 mp; casa de locuit sc=95 mp
A1.2	20115-C2	construcții anexa	44	Cu acte	Nr. niveluri:1; S. construita la sol:44 mp; S. construita desfasurata:44 mp; magazie sc=44 mp.

Lungime Segmente

1) Valorile lungimilor segmentelor sunt obținute din proiecție în plan.

Punct început	X / Y	Punct sfârșit	X / Y	Lungime segment (** (m)
1	716.112,361 340.902,789	2	716.099,476 340.923,856	24.695

Punct început	X / Y	Punct sfârșit	X / Y	Lungime segment (** (m)
2	716.099,476 340.923,856	3	716.091,161 340.918,527	9.876
3	716.091,161 340.918,527	4	716.073,904 340.908,219	20.102
4	716.073,904 340.908,219	5	716.080,764 340.896,586	13.505
5	716.080,764 340.896,586	6	716.087,995 340.885,053	13.612
6	716.087,995 340.885,053	7	716.095,756 340.872,04	15.152
7	716.095,756 340.872,04	8	716.102,084 340.861,208	12.545
8	716.102,084 340.861,208	9	716.119,074 340.871,49	19.859
9	716.119,074 340.871,49	10	716.128,039 340.876,916	10.479
10	716.128,039 340.876,916	11	716.119,258 340.891,64	17.144
11	716.119,258 340.891,64	1	716.112,361 340.902,789	13.11

** Lungimile segmentelor sunt determinate în planul de proiecție Stereo 70 și sunt rotunjite la 1 milimetru.

*** Distanța dintre puncte este formată din segmente cumulate ce sunt mai mici decât valoarea 1 milimetru.

**DATE DESPRE IMOBILUL NR. 2266**

Oficiul de Cadastru și Publicitate Imobiliară IALOMITA
Biroul de Cadastru și Publicitate Imobiliară Slobozia

A. Partea I. Descrierea imobilului

TEREN Intravilan

Nr. CF vechi:478
Nr. cadastral vechi:561

Adresa: Loc. Movila, Str Nicolae Iorga, Nr. 14, Jud. Ialomita

Nr. Crt	Nr cadastral Nr. topografic	Suprafața* (mp)	Observații / Referințe
A1	21263	Din acte: 1.700 Masurata: 1.658	Sector cadastral:4 Teren imprejmuit; in CFH supr act 1700 mp

Construcții

Crt	Nr cadastral Nr. topografic	Adresa	Observații / Referințe
A1.1	21263-C1	Loc. Movila, Str Nicolae Iorga, Nr. 14, Jud. Ialomita	Nr. niveluri:1; S. construita la sol:210 mp; S. construita desfasurata:210 mp; C1-casa de locuit sc 210 mp
A1.2	21263-C2	Loc. Movila, Str Nicolae Iorga, Nr. 14, Jud. Ialomita	Nr. niveluri:1; S. construita la sol:36 mp; S. construita desfasurata:36 mp; C2-anexa sc 36 mp
A1.3	21263-C3	Loc. Movila, Str Nicolae Iorga, Nr. 14, Jud. Ialomita	Nr. niveluri:1; S. construita la sol:33 mp; S. construita desfasurata:33 mp; C3-anexa sc 33 mp

B. Partea II. Proprietari și acte

Inscrieri privitoare la dreptul de proprietate și alte drepturi reale		Referințe
6557 / 10/03/2009		
Act Notarial nr. 475, din 05/03/2009 emis de BNP;		
B1	Intabulare, drept de PROPRIETATEcumparare, dobandit prin Conventie, cota actuala 1/1, cota initiala 1/1 1) LUTA VALENTIN, casatorit cu 2) LUTA TEODORA, bun comun <i>OBSERVATII: (provenita din conversia CF 478)</i>	A1, A1.1, A1.2, A1.3

C. Partea III. SARCINI .

Inscrieri privind dezmembramintele dreptului de proprietate, drepturi reale de garanție și sarcini	Referințe
NU SUNT	

Anexa Nr. 1 La Partea I

Teren

Nr cadastral	Suprafața (mp)*	Observații / Referințe
21263	Din acte: 1.700 Masurata: 1.658	in CFH supr act 1700 mp

* Suprafața este determinată în planul de proiecție Stereo 70.



Date referitoare la teren

Crt	Categorie folosință	Intra vilan	Suprafața (mp)	Tarla	Parcelă	Nr. topo	Observații / Referințe
1	curți constructii	DA	868	19	939-941	-	DS 946
2	arabil	DA	182	19	939-941	-	DS 946
3	vie	DA	608	19	939-941	-	DS 946

Date referitoare la construcții

Crt	Număr	Destinație construcție	Supraf. (mp)	Situație juridică	Observații / Referințe
A1.1	21263-C1	construcții de locuințe	210	Cu acte	Nr. niveluri:1; S. construita la sol:210 mp; S. construita desfasurata:210 mp; C1-casa de locuit sc 210 mp
A1.2	21263-C2	construcții anexa	36	Cu acte	Nr. niveluri:1; S. construita la sol:36 mp; S. construita desfasurata:36 mp; C2-anexa sc 36 mp
A1.3	21263-C3	construcții anexa	33	Cu acte	Nr. niveluri:1; S. construita la sol:33 mp; S. construita desfasurata:33 mp; C3-anexa sc 33 mp

Lungime Segmente

1) Valorile lungimilor segmentelor sunt obţinute din proiecţie în plan.

Punct început	X / Y	Punct sfârşit	X / Y	Lungime segment (** (m)
1	716.048,294 340.892,603	2	716.048,105 340.892,916	0.367
2	716.048,105 340.892,916	3	716.022,587 340.877,471	29.829
3	716.022,587 340.877,471	4	716.034,176 340.857,913	22.734
4	716.034,176 340.857,913	5	716.046,293 340.837,469	23.765
5	716.046,293 340.837,469	6	716.050,731 340.829,985	8.701
6	716.050,731 340.829,985	7	716.058,692 340.834,821	9.315
7	716.058,692 340.834,821	8	716.076,46 340.845,614	20.789
8	716.076,46 340.845,614	9	716.062,836 340.868,66	26.772
9	716.062,836 340.868,66	10	716.058,103 340.876,313	8.998
10	716.058,103 340.876,313	11	716.052,467 340.885,933	11.149
11	716.052,467 340.885,933	1	716.048,294 340.892,603	7.867

** Lungimile segmentelor sunt determinate în planul de proiecţie Stereo 70 şi sunt rotunjite la 1 milimetru.

*** Distanţa dintre puncte este formată din segmente cumulate ce sunt mai mici decât valoarea 1 milimetru.

**DATE DESPRE IMOBILUL NR. 2267**

Oficiul de Cadastru și Publicitate Imobiliară IALOMITA
Biroul de Cadastru și Publicitate Imobiliară Slobozia

A. Partea I. Descrierea imobilului

TEREN Intravilan

Adresa: Loc. Movila, Str Alexandru Ioan Cuza, Nr. 25, Jud. Ialomita

Nr. Crt	Nr cadastral Nr. topografic	Suprafața* (mp)	Observații / Referințe
A1	21229	1.683	Sector cadastral:4 Teren imprejmuit;

Construcții

Crt	Nr cadastral Nr. topografic	Adresa	Observații / Referințe
A1.1	21229-C1	Loc. Movila, Str Alexandru Ioan Cuza, Nr. 25, Jud. Ialomita	Nr. niveluri:1; S. construita la sol:158 mp; S. construita desfasurata:158 mp; CASA DE LOCUIT SDEF.=158MP, PARTER , ANUL CONSTRUIRII 1960
A1.2	21229-C2	Loc. Movila, Str Alexandru Ioan Cuza, Nr. 25, Jud. Ialomita	Nr. niveluri:1; S. construita la sol:63 mp; S. construita desfasurata:63 mp; ANEXA GOSPODAREASCA, SDEF=63MP , PARTER.ANUL CONSTRUIRII 1960

B. Partea II. Proprietari și acte

Inscrieri privitoare la dreptul de proprietate și alte drepturi reale		Referințe
95127 / 25/11/2015		
Act Administrativ nr. 3683, din 06/11/2015 emis de PRIMARIA MOVILA (act notarial nr. 117/2013/19-06-2013 emis de BNP DINCA MIRELA LUMINITA; hotarare judecatoreasca nr. 1305/28-03-2012 emis de JUDECATORIA FETESTI; act administrativ nr. 3347/14-10-2015 emis de PRIMARIA MOVILA);		
B2	Intabulare, drept de PROPRIETATEmostenire, dobandit prin Succesiune, cota actuala 2/4, cota initiala 1/2 1) DIACONU GHEORGHE	A1, A1.1, A1.2
108021 / 01/11/2022		
Act Notarial nr. 1602, din 26/10/2022 emis de Dinca Mirela Luminita;		
B5	Intabulare, drept de PROPRIETATEpartaj, dobandit prin Conventie, cota actuala 1/2, cota initiala 1/2 1) DIACONU GHEORGHE	A1, A1.1, A1.2

C. Partea III. SARCINI .

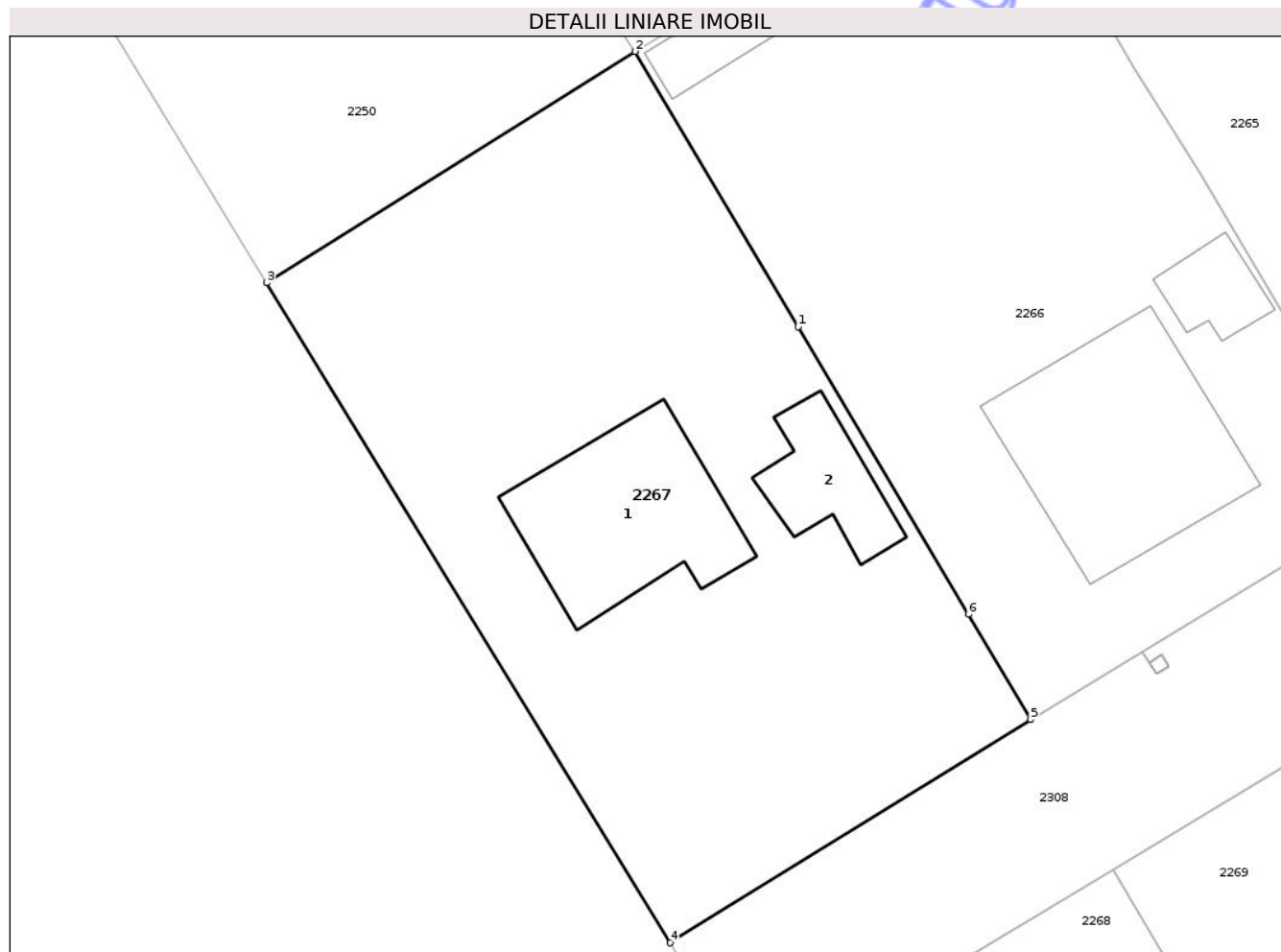
Inscrieri privind dezmembramintele dreptului de proprietate, drepturi reale de garanție și sarcini	Referințe
NU SUNT	

Anexa Nr. 1 La Partea I

Teren

Nr cadastral	Suprafața (mp)*	Observații / Referințe
21229	1.683	

* Suprafața este determinată în planul de proiecție Stereo 70.



Date referitoare la teren

Crt	Categorie folosință	Intravilan	Suprafața (mp)	Tarla	Parcelă	Nr. topo	Observații / Referințe
1	curți constructii	DA	925	19	945	-	
2	arabil	DA	311	19	943	-	
3	arabil	DA	447	19	945	-	

Date referitoare la construcții

Crt	Număr	Destinație construcție	Supraf. (mp)	Situație juridică	Observații / Referințe
A1.1	21229-C1	construcții de locuințe	158	Cu acte	Nr. niveluri:1; S. construita la sol:158 mp; S. construita desfasurata:158 mp; CASA DE LOCUIT SDESF.=158MP, PARTER , ANUL CONSTRUIRII 1960
A1.2	21229-C2	construcții anexa	63	Cu acte	Nr. niveluri:1; S. construita la sol:63 mp; S. construita desfasurata:63 mp; ANEXA GOSPODAREASCA, SDESF=63MP , PARTER. ANUL CONSTRUIRII 1960

Lungime Segmente

1) Valorile lungimilor segmentelor sunt obținute din proiecție în plan.

Punct început	X / Y	Punct sfârșit	X / Y	Lungime segment (** (m)
1	716.034,176 340.857,913	2	716.022,587 340.877,471	22.734
2	716.022,587 340.877,471	3	715.996,377 340.861,025	30.942
3	715.996,377 340.861,025	4	716.025,064 340.814,134	54.969
4	716.025,064 340.814,134	5	716.050,731 340.829,985	30.167
5	716.050,731 340.829,985	6	716.046,293 340.837,469	8.701
6	716.046,293 340.837,469	1	716.034,176 340.857,913	23.765

** Lungimile segmentelor sunt determinate în planul de proiecție Stereo 70 și sunt rotunjite la 1 milimetru.

*** Distanța dintre puncte este formată din segmente cumulate ce sunt mai mici decât valoarea 1 milimetru.

Neutilizabil în Circuitul Civil

**DATE DESPRE IMOBILUL NR. 2268**

Oficiul de Cadastru și Publicitate Imobiliară IALOMITA
Biroul de Cadastru și Publicitate Imobiliară Slobozia

A. Partea I. Descrierea imobilului

TEREN Intravilan

Adresa: Loc. Movila, Str Nicolae Iorga, Nr. 15, Jud. Ialomita, T20 P975

Nr. Crt	Nr cadastral Nr. topografic	Suprafața* (mp)	Observații / Referințe
A1		Din acte: 1.500 Masurata: 1.509	Sector cadastral:4 Teren imprejmuit;

Construcții

Crt	Nr cadastral Nr. topografic	Adresa	Observații / Referințe
A1.1		Loc. Movila, Str Nicolae Iorga, Nr. 15, Jud. Ialomita, T20 P975	Nr. niveluri:1; S. construita la sol:106 mp; S. construita desfasurata:106 mp; Constructie locuinta
A1.2		Loc. Movila, Str Nicolae Iorga, Nr. 15, Jud. Ialomita, T20 P975	Nr. niveluri:1; S. construita la sol:24 mp; S. construita desfasurata:24 mp; Anexa

B. Partea II. Proprietari și acte

Inscrieri privitoare la dreptul de proprietate și alte drepturi reale		Referințe
/		
Act Administrativ nr. 089031, din 26/01/1993 emis de CJSIPT IALOMITA;		
B1	Intabulare, drept de PROPRIETATE, dobandit prin Reconstituire, cota actuala 1/1 1) DAVID GHEORGHE	A1
Act Administrativ nr. 5701, din 12/12/2025 emis de PRIMARIA COMUNEI MOVILA;		
B2	Intabulare, drept de PROPRIETATE, dobandit prin Lege, cota actuala 1/1 1) DAVID GHEORGHE	A1.1, A1.2

C. Partea III. SARCINI

Inscrieri privind dezmembramintele dreptului de proprietate, drepturi reale de garanție și sarcini	Referințe
NU SUNT	

Anexa Nr. 1 La Partea I

Teren

Nr cadastral	Suprafața (mp)*	Observații / Referințe
	Din acte: 1.500 Masurata: 1.509	

* Suprafața este determinată în planul de proiecție Stereo 70.



Date referitoare la teren

Crt	Categorie folosință	Intra vilan	Suprafața (mp)	Tarla	Parcelă	Nr. topo	Observații / Referințe
1	curți constructii	DA	600	20	975	-	
2	arabil	DA	400	20	976	-	
3	vie	DA	509	20	977	-	

Date referitoare la construcții

Crt	Număr	Destinație construcție	Supraf. (mp)	Situație juridică	Observații / Referințe
A1.1		construcții de locuințe	106	Cu acte	Nr. niveluri:1; S. construita la sol:106 mp; S. construita desfasurata:106 mp; Construcție locuința
A1.2		construcții anexa	24	Cu acte	Nr. niveluri:1; S. construita la sol:24 mp; S. construita desfasurata:24 mp; Anexa

Lungime Segmente

1) Valorile lungimilor segmentelor sunt obținute din proiecție în plan.

Punct început	X / Y	Punct sfârșit	X / Y	Lungime segment (** (m))
1	716.061,85 340.810,531	2	716.056,558 340.819,319	10.258

Punct început	X / Y	Punct sfârşit	X / Y	Lungime segment (** (m)
2	716.056,558 340.819,319	3	716.031,204 340.804,125	29.557
3	716.031,204 340.804,125	4	716.037,81 340.792,804	13.108
4	716.037,81 340.792,804	5	716.044,59 340.781,661	13.043
5	716.044,59 340.781,661	6	716.052,365 340.768,745	15.075
6	716.052,365 340.768,745	7	716.057,056 340.761,278	8.818
7	716.057,056 340.761,278	8	716.083,487 340.777,198	30.855
8	716.083,487 340.777,198	9	716.077,733 340.785,648	10.223
9	716.077,733 340.785,648	10	716.067,005 340.802,886	20.304
10	716.067,005 340.802,886	1	716.061,85 340.810,531	9.22

** Lungimile segmentelor sunt determinate în planul de proiecție Stereo 70 și sunt rotunjite la 1 milimetru.

*** Distanța dintre puncte este formată din segmente cumulate ce sunt mai mici decât valoarea 1 milimetru.



DATE DESPRE IMOBILUL NR. 2269

Oficiul de Cadastru și Publicitate Imobiliară IALOMITA
Biroul de Cadastru și Publicitate Imobiliară Slobozia

A. Partea I. Descrierea imobilului

TEREN Intravilan

Adresa: Loc. Movila, Str Nicolae Iorga, Nr. 13, Jud. Ialomita

Nr. Crt	Nr cadastral Nr. topografic	Suprafața* (mp)	Observații / Referințe
A1	21727	Din acte: 1.519 Masurata: 1.525	Sector cadastral:4 Teren imprejmuit;

Construcții

Crt	Nr cadastral Nr. topografic	Adresa	Observații / Referințe
A1.1	21727-C1	Loc. Movila, Str Nicolae Iorga, Nr. 13, Jud. Ialomita	Nr. niveluri:1; S. construita la sol:162 mp; S. construita desfasurata:162 mp; Locuinta,parter, an constr.1960. S. constr.desf.=168 m2
A1.2	21727-C2	Loc. Movila, Str Nicolae Iorga, Nr. 13, Jud. Ialomita	Nr. niveluri:1; S. construita la sol:67 mp; S. construita desfasurata:67 mp; Anexa,parter, an constr.1999. S. constr.desf. =67mp

B. Partea II. Proprietari și acte

Inscrieri privitoare la dreptul de proprietate și alte drepturi reale	Referințe
106736 / 26/10/2020 Act Administrativ nr. 089263/55663, din 03/08/1993 emis de COMISIA JUDETEANA IALOMITA (act notarial nr 258 din 15.10.2020, emis de BNPA STUPARU ION SI MORARU RALUCA-ANA;act administrativ nr 4828 din 19.10.2020, emis de PRIMARIA MOVILA;act notarial nr 259 din 15.10.2020, emis de BNPA STUPARU ION SI MORARU RALUCA-ANA;act administrativ nr 4706 din 06.10.2020, emis de PRIMARIA MOVILA;act administrativ nr 4827 din 19.10.2020, emis de PRIMARIA MOVILA);	
B1 Intabulare, drept de PROPRIETATEmostenire, dobandit prin Succesiune, cota actuala 13/16, cota initiala 13/16 1) ZĂRNĂ PETRICĂ	A1, A1.1, A1.2
125472 / 18/12/2020 Act Notarial nr. 3621, din 17/12/2020 emis de Moraru Raluca Ana;	
B3 Intabulare, drept de PROPRIETATE, dobandit prin Conventie, cota actuala 3/16, cota initiala 3/16 1) ZĂRNĂ FLORICA 2) ZĂRNĂ PETRICĂ, casatorit cu	A1, A1.1, A1.2

C. Partea III. SARCINI

Inscrieri privind dezmembramintele dreptului de proprietate, drepturi reale de garanție și sarcini	Referințe
114486 / 04/08/2023 Act Administrativ nr. 825/2023, din 04/08/2023 emis de Nicolescu Gheorghe-Alin (hotarare judecatoreasca nr 759 din 25.05.2023, emis de Judecatoria Fetesti);	
C3 se noteaza conf. art. 822, pct. 1, din Codul de Procedura Civila, urmarirea silita inceputa in dosar de executare nr. 825/2023, a imobilului de la A1, privind pe debitorul ZARNA PETRICA, in vederea recuperarii sumei totale de 64.065,06 lei, reprezentand debit si cheltuieli de executare silita, la cererea creditorului : INVESTCAPITAL LTD	A1, A1.1, A1.2
132889 / 07/09/2023 Act Administrativ nr. 429/2017, din 20/07/2023 emis de MIREAG MAGDALENA;	
C4 Se radiază urmărirea silită notată la C1	A1, A1.1, A1.2
151491 / 16/10/2023 Act Administrativ nr. 5871/2018, din 02/10/2023 emis de BEJ IONESCU MARIAN DANIEL;	
C5 Se radiază urmărirea silită notată la C2	A1, A1.1, A1.2

Anexa Nr. 1 La Partea I

Teren

Nr cadastral	Suprafața (mp)*	Observații / Referințe
21727	Din acte: 1.519 Masurata: 1.525	

* Suprafața este determinată în planul de proiecție Stereo 70.



Date referitoare la teren

Crt	Categorie folosință	Intra vilan	Suprafața (mp)	Tarla	Parcelă	Nr. topo	Observații / Referințe
1	curți constructii	DA	691	20	970-972	-	
2	arabil	DA	834	20	973-974	-	

Date referitoare la construcții

Crt	Număr	Destinație construcție	Supraf. (mp)	Situație juridică	Observații / Referințe
A1.1	21727-C1	construcții de locuințe	162	Cu acte	Nr. niveluri:1; S. construita la sol:162 mp; S. construita desfasurata:162 mp; Locuinta, parter, an constr.1960. S.constr.desf.=168 m2
A1.2	21727-C2	construcții anexa	67	Cu acte	Nr. niveluri:1; S. construita la sol:67 mp; S. construita desfasurata:67 mp; Anexa,parter, an constr.1999. S. constr.desf. =67mp

Lungime Segmente

1) Valorile lungimilor segmentelor sunt obținute din proiecție în plan.

Punct început	X / Y	Punct sfârșit	X / Y	Lungime segment (** (m)
1	716.096,122 340.813,825	2	716.082,71 340.835,074	25.128
2	716.082,71 340.835,074	3	716.056,558 340.819,319	30.531
3	716.056,558 340.819,319	4	716.061,85 340.810,531	10.258
4	716.061,85 340.810,531	5	716.067,005 340.802,886	9.22
5	716.067,005 340.802,886	6	716.077,733 340.785,648	20.304
6	716.077,733 340.785,648	7	716.083,487 340.777,198	10.223
7	716.083,487 340.777,198	8	716.099,938 340.786,96	19.13
8	716.099,938 340.786,96	9	716.109,01 340.792,665	10.716
9	716.109,01 340.792,665	10	716.108,739 340.793,088	0.503
10	716.108,739 340.793,088	11	716.105,007 340.799,525	7.441
11	716.105,007 340.799,525	1	716.096,122 340.813,825	16.835

** Lungimile segmentelor sunt determinate în planul de proiecție Stereo 70 și sunt rotunjite la 1 milimetru.

*** Distanța dintre puncte este formată din segmente cumulate ce sunt mai mici decât valoarea 1 milimetru.

**DATE DESPRE IMOBILUL NR. 2270**

Oficiul de Cadastru și Publicitate Imobiliară IALOMITA
Biroul de Cadastru și Publicitate Imobiliară Slobozia

A. Partea I. Descrierea imobilului

TEREN Intravilan

Adresa: Loc. Movila, Str Nicolae Iorga, Nr. 11B, Jud. Ialomita

Nr. Crt	Nr cadastral Nr. topografic	Suprafața* (mp)	Observații / Referințe
A1		Din acte: 733 Masurata: 754	Sector cadastral:4 Teren imprejmuit;

Construcții

Crt	Nr cadastral Nr. topografic	Adresa	Observații / Referințe
A1.1		Loc. Movila, Str Nicolae Iorga, Nr. 11B, Jud. Ialomita	Nr. niveluri:1; S. construita la sol:95 mp; S. construita desfasurata:95 mp; Constructie locuinta

B. Partea II. Proprietari și acte

Inscrieri privitoare la dreptul de proprietate și alte drepturi reale		Referințe
/		
Act Administrativ nr. 090005, din 13/09/2002 emis de CJSIPT IALOMITA;		
B1	Intabulare, drept de PROPRIETATE, dobandit prin Reconstituire, cota actuala 1/1 1) MANU ION	A1
Act Administrativ nr. 5701, din 12/12/2025 emis de PRIMARIA COMUNEI MOVILA;		
B2	Intabulare, drept de PROPRIETATE, dobandit prin Lege, cota actuala 1/1 1) MANU ION	A1.1

C. Partea III. SARCINI .

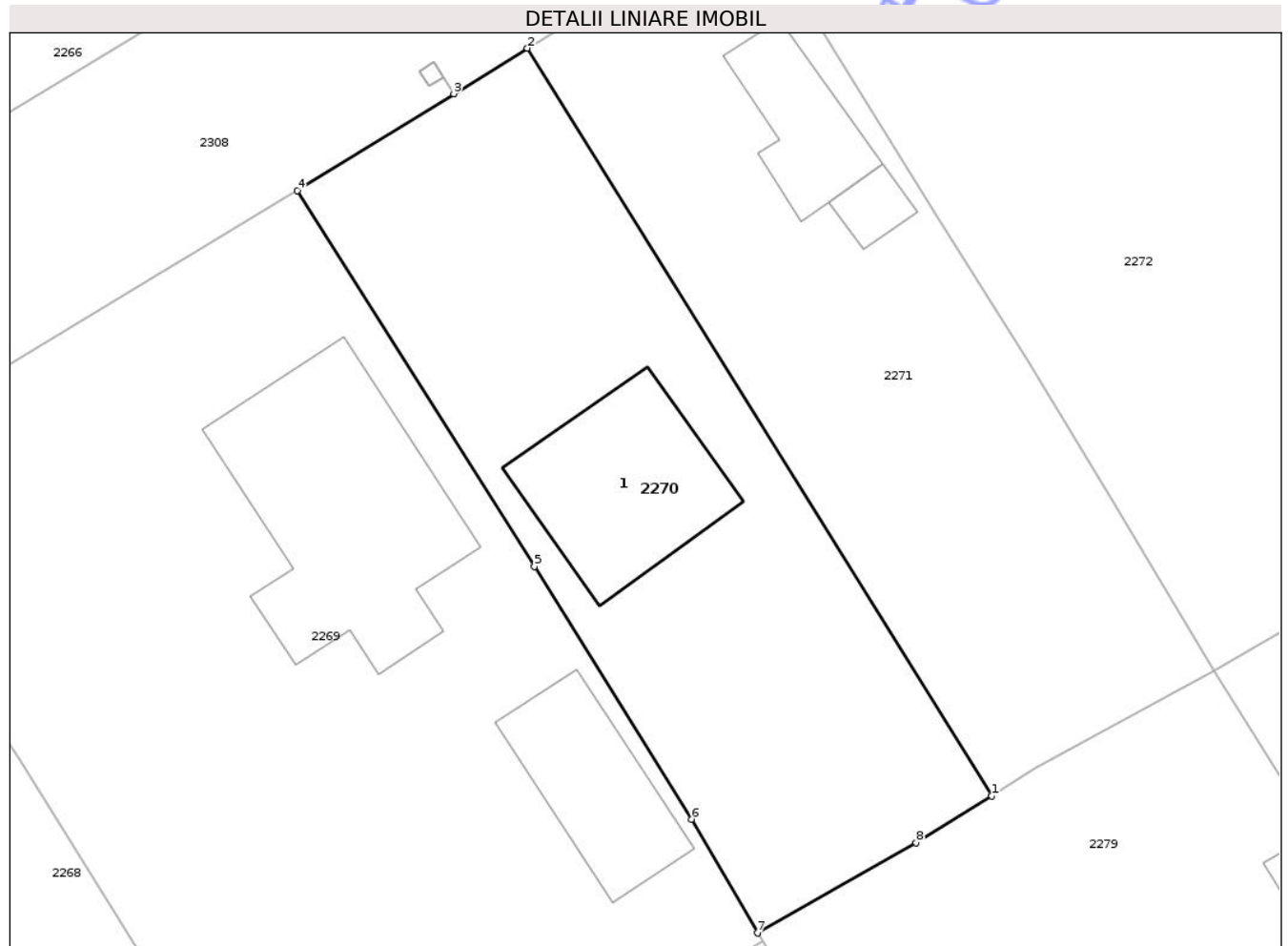
Inscrieri privind dezmembramintele dreptului de proprietate, drepturi reale de garanție și sarcini	Referințe
NU SUNT	

Anexa Nr. 1 La Partea I

Teren

Nr cadastral	Suprafața (mp)*	Observații / Referințe
	Din acte: 733 Masurata: 754	

* Suprafața este determinată în planul de proiecție Stereo 70.



Date referitoare la teren

Crt	Categorie folosință	Intra vilan	Suprafața (mp)	Tarla	Parcelă	Nr. topo	Observații / Referințe
1	curți constructii	DA	171	20	967/1	-	
2	arabil	DA	583	20	969/1	-	

Date referitoare la construcții

Crt	Număr	Destinație construcție	Supraf. (mp)	Situație juridică	Observații / Referințe
A1.1		construcții de locuințe	95	Cu acte	Nr. niveluri:1; S. construita la sol:95 mp; S. construita desfasurata:95 mp; Construcție locuinta

Lungime Segmente

1) Valorile lungimilor segmentelor sunt obținute din proiecție în plan.

Punct început	X / Y	Punct sfârșit	X / Y	Lungime segment (** (m)
1	716.121,989 340.800,848	2	716.095,717 340.843,132	49.781
2	716.095,717 340.843,132	3	716.091,562 340.840,558	4.887

Punct început	X / Y	Punct sfârșit	X / Y	Lungime segment (** (m)
3	716.091,562 340.840,558	4	716.082,71 340.835,074	10.414
4	716.082,71 340.835,074	5	716.096,122 340.813,825	25.128
5	716.096,122 340.813,825	6	716.105,007 340.799,525	16.835
6	716.105,007 340.799,525	7	716.108,739 340.793,088	7.441
7	716.108,739 340.793,088	8	716.117,704 340.798,199	10.32
8	716.117,704 340.798,199	1	716.121,989 340.800,848	5.038

** Lungimile segmentelor sunt determinate în planul de proiecție Stereo 70 și sunt rotunjite la 1 milimetru.

*** Distanța dintre puncte este formată din segmente cumulate ce sunt mai mici decât valoarea 1 milimetru.

Neutilizabil în Circuitul Civil



DATE DESPRE IMOBILUL NR. 2283

Oficiul de Cadastru și Publicitate Imobiliară IALOMITA
Biroul de Cadastru și Publicitate Imobiliară Slobozia

A. Partea I. Descrierea imobilului

TEREN Intravilan

Adresa: Loc. Movila, Str Matei Basarab, Nr. 6, Jud. Ialomita

Nr. Crt	Nr cadastral Nr. topografic	Suprafața* (mp)	Observații / Referințe
A1	21737	Din acte: 743 Masurata: 749	Sector cadastral:4 Teren imprejmuit;

Construcții

Crt	Nr cadastral Nr. topografic	Adresa	Observații / Referințe
A1.1	21737-C1	Loc. Movila, Str Matei Basarab, Nr. 6, Jud. Ialomita	Nr. niveluri:1; S. construita la sol:73 mp; S. construita desfasurata:73 mp; CASA DE LOCUIT sup.constr.=73 mp; sup.desf.=73 mp; nr.nivel.=1; an constr.=1967
A1.2	21737-C2	Loc. Movila, Str Matei Basarab, Nr. 6, Jud. Ialomita	Nr. niveluri:1; S. construita la sol:29 mp; S. construita desfasurata:29 mp; ANEXA sup.constr.=29 mp; sup.desf.=29 mp; nr.nivel.=1; an constr.=1967
A1.3	21737-C3	Loc. Movila, Str Matei Basarab, Nr. 6, Jud. Ialomita	Nr. niveluri:1; S. construita la sol:5 mp; S. construita desfasurata:5 mp; ANEXA sup.constr.=5 mp; sup.desf.=5 mp; nr.nivel.=1; an constr.=1967
A1.4	21737-C4	Loc. Movila, Str Matei Basarab, Nr. 6, Jud. Ialomita	Nr. niveluri:1; S. construita la sol:19 mp; S. construita desfasurata:19 mp; ANEXA sup.constr.=19 mp; sup.desf.=19 mp; nr.nivel.=1; an constr.=1967

B. Partea II. Proprietari și acte

Inscrieri privitoare la dreptul de proprietate și alte drepturi reale	Referințe
51370 / 05/03/2021	
Act Notarial nr. 226, din 04/03/2021 emis de Dinca Mirela Luminita;	
B2 Intabulare, drept de PROPRIETATE cumparare, dobandit prin Conventie, cota actuala 1/1, cota initiala 1/1	A1, A1.1, A1.2, A1.3, A1.4
1) VASILOIU ILIE, casatorit cu	
2) VASILOIU FLORINA	

C. Partea III. SARCINI .

Inscrieri privind dezmembramintele dreptului de proprietate, drepturi reale de garanție și sarcini	Referințe
NU SUNT	

Anexa Nr. 1 La Partea I

Teren

Nr cadastral	Suprafața (mp)*	Observații / Referințe
21737	Din acte: 743 Masurata: 749	

* Suprafața este determinată în planul de proiecție Stereo 70.



Date referitoare la teren

Crt	Categorie folosință	Intra vilan	Suprafața (mp)	Tarla	Parcelă	Nr. topo	Observații / Referințe
1	curți constructii	DA	400	97	775-776-777-778-780	-	
2	arabil	DA	349	97	775-776-777-778-780	-	

Date referitoare la construcții

Crt	Număr	Destinație construcție	Supraf. (mp)	Situație juridică	Observații / Referințe
A1.1	21737-C1	construcții de locuințe	73	Cu acte	Nr. niveluri:1; S. construita la sol:73 mp; S. construita desfasurata:73 mp; CASA DE LOCUIT sup.constr.=73 mp; sup.desf.=73 mp; nr.nivel.=1; an cosntr.=1967
A1.2	21737-C2	construcții anexa	29	Cu acte	Nr. niveluri:1; S. construita la sol:29 mp; S. construita desfasurata:29 mp; ANEXA sup. constr.=29 mp; sup.desf.=29 mp; nr.nivel.=1; an constr.=1967
A1.3	21737-C3	construcții anexa	5	Cu acte	Nr. niveluri:1; S. construita la sol:5 mp; S. construita desfasurata:5 mp; ANEXA sup. constr.=5 mp; sup.desf.=5 mp; nr.nivel.=1; an constr.=1967
A1.4	21737-C4	construcții anexa	19	Cu acte	Nr. niveluri:1; S. construita la sol:19 mp; S. construita desfasurata:19 mp; ANEXA sup. constr.=19 mp; sup.desf.=19 mp; nr.nivel.=1; an constr.=1967

Lungime Segmente

1) Valorile lungimilor segmentelor sunt obținute din proiecție în plan.

Punct început	X / Y	Punct sfârșit	X / Y	Lungime segment (** (m)
1	716.214,438 340.850,472	2	716.211,431 340.855,484	5.845
2	716.211,431 340.855,484	3	716.203,893 340.850,938	8.803
3	716.203,893 340.850,938	4	716.199,149 340.848,177	5.489
4	716.199,149 340.848,177	5	716.202,802 340.841,236	7.844
5	716.202,802 340.841,236	6	716.214,26 340.820,833	23.4
6	716.214,26 340.820,833	7	716.224,072 340.804,993	18.633
7	716.224,072 340.804,993	8	716.236,976 340.812,905	15.136
8	716.236,976 340.812,905	9	716.229,486 340.825,389	14.559
9	716.229,486 340.825,389	10	716.221,843 340.838,129	14.856
10	716.221,843 340.838,129	11	716.217,2 340.845,868	9.024
11	716.217,2 340.845,868	12	716.215,311 340.849,017	3.673
12	716.215,311 340.849,017	1	716.214,438 340.850,472	1.696

** Lungimile segmentelor sunt determinate în planul de proiecție Stereo 70 și sunt rotunjite la 1 milimetru.

*** Distanța dintre puncte este formată din segmente cumulate ce sunt mai mici decât valoarea 1 milimetru.

**DATE DESPRE IMOBILUL NR. 2320**

Oficiul de Cadastru și Publicitate Imobiliară IALOMITA
Biroul de Cadastru și Publicitate Imobiliară Slobozia

A. Partea I. Descrierea imobilului

TEREN Intravilan

Adresa: Loc. Movila, Str Matei Basarab, Jud. Ialomita

Nr. Crt	Nr cadastral Nr. topografic	Suprafața* (mp)	Observații / Referințe
A1		1	Sector cadastral:4 Teren neimprejmuit;

Construcții

Crt	Nr cadastral Nr. topografic	Adresa	Observații / Referințe
A1.1		Loc. Movila, Str Matei Basarab, Jud. Ialomita	Nr. niveluri:1; S. construita la sol:1 mp; S. construita desfasurata:1 mp; Constructii industriale si edilitare

B. Partea II. Proprietari și acte

Inscrieri privitoare la dreptul de proprietate și alte drepturi reale		Referințe
/		
Act Normativ nr. 123, din 10/07/2012 emis de PARLAMENTUL ROMANIEI;		
B1	Intabulare, drept de PROPRIETATE, dobandit prin Lege, cota actuala 1/1 1) STATUL ROMAN, CIF:999999999999	A1, A1.1

C. Partea III. SARCINI .

Inscrieri privind dezmembramintele dreptului de proprietate, drepturi reale de garanție și sarcini	Referințe
NU SUNT	

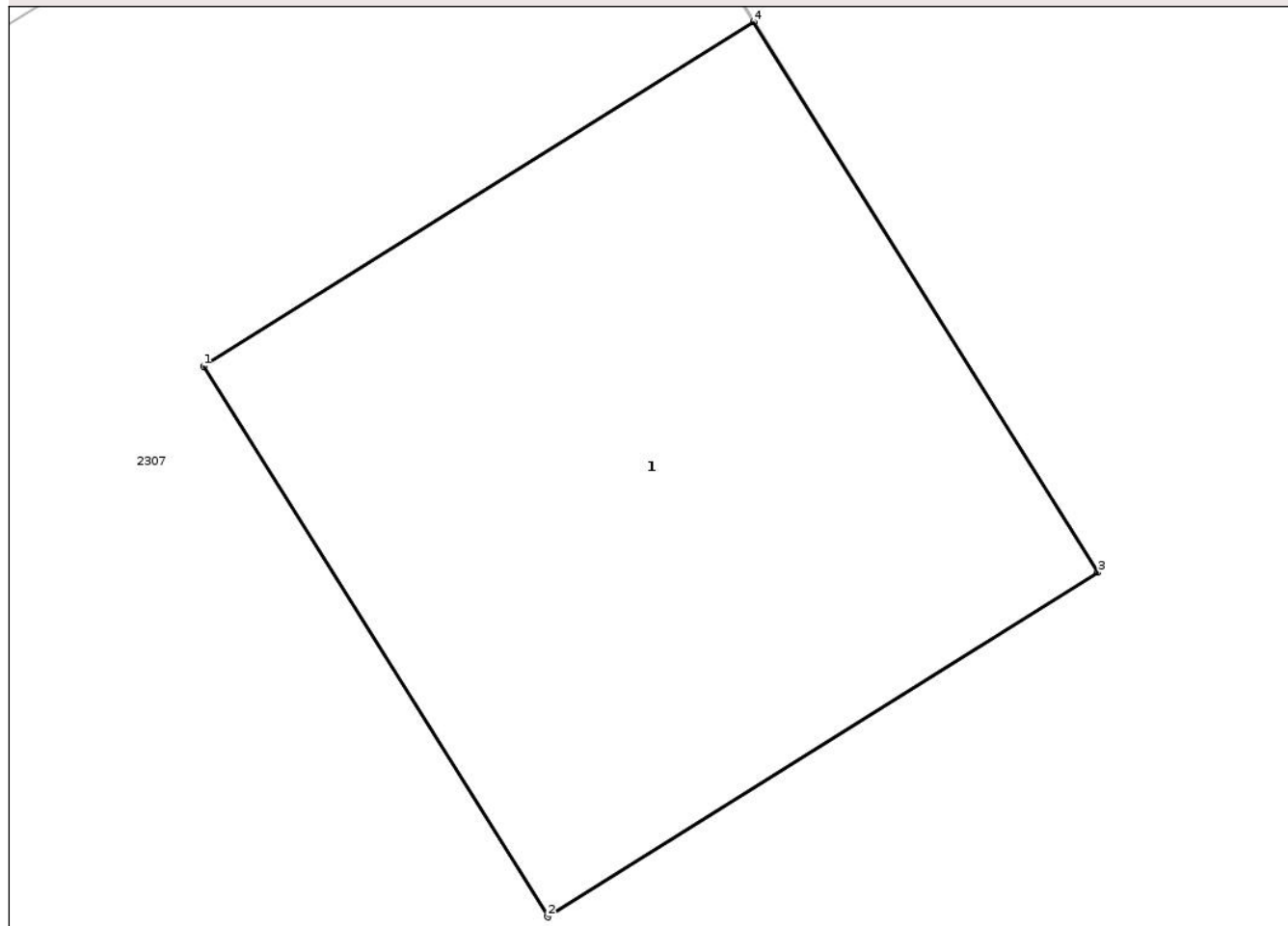
Anexa Nr. 1 La Partea I

Teren

Nr cadastral	Suprafața (mp)*	Observații / Referințe
	1	

* Suprafața este determinată în planul de proiecție Stereo 70.

DETALII LINIARE IMOBIL



Date referitoare la teren

Crt	Categorie folosință	Intra vilan	Suprafața (mp)	Tarla	Parcelă	Nr. topo	Observații / Referințe
1	curți constructii	DA	1	-	788/4	-	STALP BETON

Date referitoare la construcții

Crt	Număr	Destinație construcție	Supraf. (mp)	Situație juridică	Observații / Referințe
A1.1		construcții industriale și edilitare	1	Cu acte	Nr. niveluri:1; S. construita la sol:1 mp; S. construita desfasurata:1 mp; Construcții industriale și edilitare

Lungime Segmente

1) Valorile lungimilor segmentelor sunt obținute din proiecție în plan.

Punct început	X / Y	Punct sfârșit	X / Y	Lungime segment (** (m))
1	716.252,453 340.821,629	2	716.252,983 340.820,781	1.0
2	716.252,983 340.820,781	3	716.253,831 340.821,312	1.0
3	716.253,831 340.821,312	4	716.253,301 340.822,16	1.0

Punct început	X / Y	Punct sfârșit	X / Y	Lungime segment (** (m)
4	716.253,301 340.822,16	1	716.252,453 340.821,629	1.0

** Lungimile segmentelor sunt determinate în planul de proiecție Stereo 70 și sunt rotunjite la 1 milimetru.

*** Distanța dintre puncte este formată din segmente cumulate ce sunt mai mici decât valoarea 1 milimetru.

Neutilizabil în Circuitul Civil

**DATE DESPRE IMOBILUL NR. 2250**

Oficiul de Cadastru și Publicitate Imobiliară IALOMITA
Biroul de Cadastru și Publicitate Imobiliară Slobozia

A. Partea I. Descrierea imobilului

TEREN Intravilan

Adresa: Loc. Movila, Str Alexandru Ioan Cuza, Nr. 23, Jud. Ialomita

Nr. Crt	Nr cadastral Nr. topografic	Suprafața* (mp)	Observații / Referințe
A1		Din acte: 1.700 Masurata: 1.685	Sector cadastral:4 Teren imprejmuit;

Construcții

Crt	Nr cadastral Nr. topografic	Adresa	Observații / Referințe
A1.1		Loc. Movila, Str Alexandru Ioan Cuza, Nr. 23, Jud. Ialomita	Nr. niveluri:1; S. construita la sol:108 mp; S. construita desfasurata:108 mp; Constructie locuinta
A1.2		Loc. Movila, Str Alexandru Ioan Cuza, Nr. 23, Jud. Ialomita	Nr. niveluri:1; S. construita la sol:62 mp; S. construita desfasurata:62 mp; Anexa
A1.3		Loc. Movila, Str Alexandru Ioan Cuza, Nr. 23, Jud. Ialomita	Nr. niveluri:1; S. construita la sol:40 mp; S. construita desfasurata:40 mp; Anexa
A1.4		Loc. Movila, Str Alexandru Ioan Cuza, Nr. 23, Jud. Ialomita	Nr. niveluri:1; S. construita la sol:7 mp; S. construita desfasurata:7 mp; Anexa

B. Partea II. Proprietari și acte

Inscrieri privitoare la dreptul de proprietate și alte drepturi reale		Referințe
/		
Act Administrativ nr. 88914, din 24/11/1992 emis de CJSIPT IALOMITA;		
B1	Intabulare, drept de PROPRIETATE, dobandit prin Reconstituire, cota actuala 1/1 1) DATCU TOMA	A1
Act Administrativ nr. 5701, din 12/12/2025 emis de PRIMARIA COMUNEI MOVILA;		
B2	Intabulare, drept de PROPRIETATE, dobandit prin Lege, cota actuala 1/1 1) DATCU TOMA	A1.1, A1.2, A1.3, A1.4

C. Partea III. SARCINI .

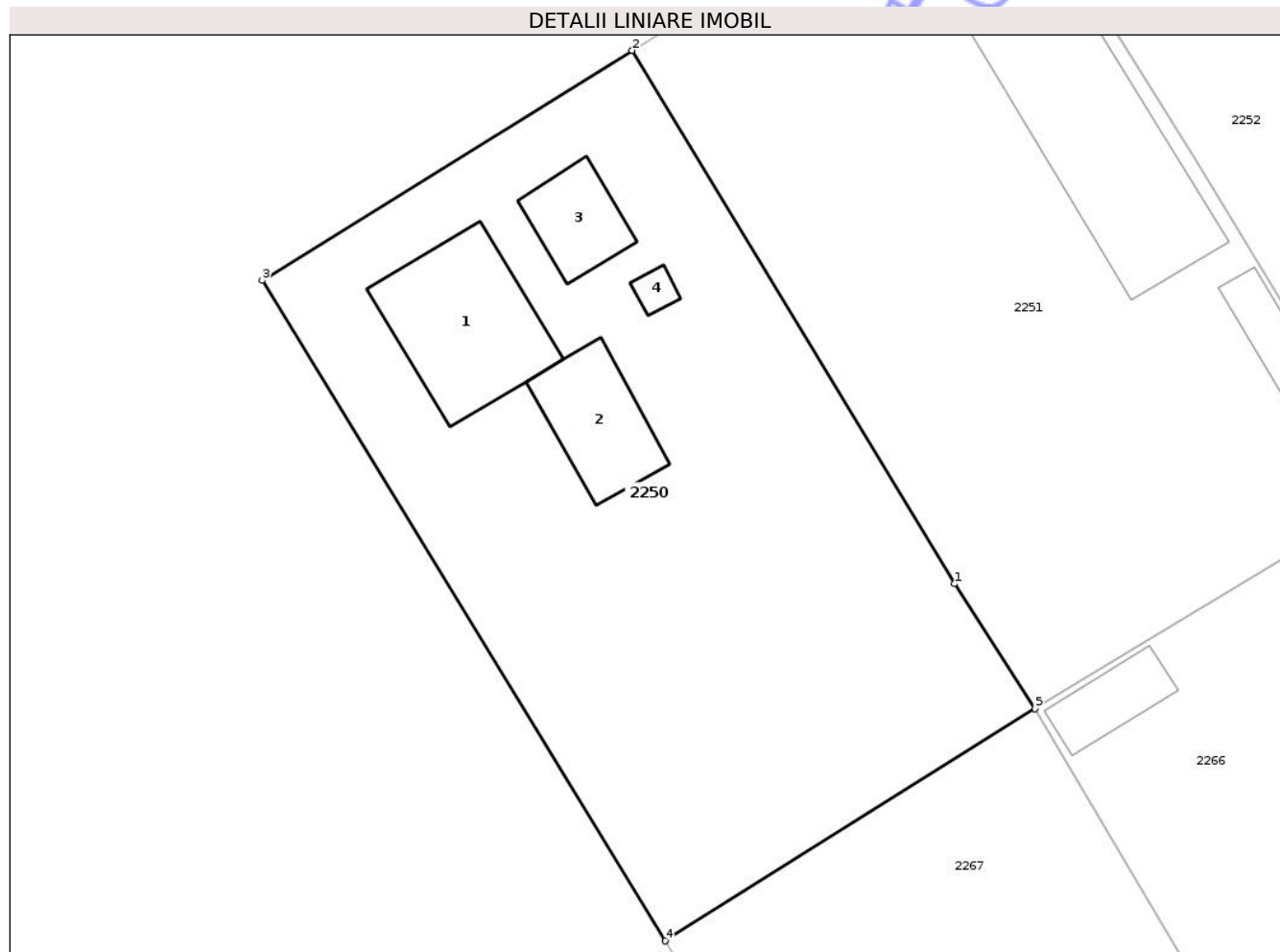
Inscrieri privind dezmembramintele dreptului de proprietate, drepturi reale de garanție și sarcini	Referințe
NU SUNT	

Anexa Nr. 1 La Partea I

Teren

Nr cadastral	Suprafața (mp)*	Observații / Referințe
	Din acte: 1.700 Masurata: 1.685	

* Suprafața este determinată în planul de proiecție Stereo 70.



Date referitoare la teren

Crt	Categorie folosință	Intra vilan	Suprafața (mp)	Tarla	Parcelă	Nr. topo	Observații / Referințe
1	curți constructii	DA	550	19	874	-	
2	arabil	DA	1.135	19	871-872-873	-	

Date referitoare la construcții

Crt	Număr	Destinație construcție	Supraf. (mp)	Situație juridică	Observații / Referințe
A1.1		construcții de locuințe	108	Cu acte	Nr. niveluri:1; S. construita la sol:108 mp; S. construita desfasurata:108 mp; Constructie locuinta
A1.2		construcții anexa	62	Cu acte	Nr. niveluri:1; S. construita la sol:62 mp; S. construita desfasurata:62 mp; Anexa
A1.3		construcții anexa	40	Cu acte	Nr. niveluri:1; S. construita la sol:40 mp; S. construita desfasurata:40 mp; Anexa
A1.4		construcții anexa	7	Cu acte	Nr. niveluri:1; S. construita la sol:7 mp; S. construita desfasurata:7 mp; Anexa

Lungime Segmente

1) Valorile lungimilor segmentelor sunt obținute din proiecție în plan.

Punct început	X / Y	Punct sfârșit	X / Y	Lungime segment (** (m)
1	716.016,863 340.886,321	2	715.994,027 340.924,112	44.154
2	715.994,027 340.924,112	3	715.967,81 340.907,818	30.868
3	715.967,81 340.907,818	4	715.996,377 340.861,025	54.824
4	715.996,377 340.861,025	5	716.022,587 340.877,471	30.942
5	716.022,587 340.877,471	1	716.016,863 340.886,321	10.54

** Lungimile segmentelor sunt determinate în planul de proiecție Stereo 70 și sunt rotunjite la 1 milimetru.

*** Distanța dintre puncte este formată din segmente cumulate ce sunt mai mici decât valoarea 1 milimetru.

Neutilizabil în Circuitul Civil



DATE DESPRE IMOBILUL NR. 2251

Oficiul de Cadastru și Publicitate Imobiliară IALOMITA
Biroul de Cadastru și Publicitate Imobiliară Slobozia

A. Partea I. Descrierea imobilului

TEREN Intravilan

Nr. CF vechi:230
Nr. cadastral vechi:381

Adresa: Loc. Movila, Str Vlad Ţepeş, Nr. 13, Jud. Ialomita

Nr. Crt	Nr cadastral Nr. topografic	Suprafaţa* (mp)	Observații / Referințe
A1	21823	Din acte: 1.654 Masurata: 1.650	Sector cadastral:4 Teren imprejmuit;

Construcții

Crt	Nr cadastral Nr. topografic	Adresa	Observații / Referințe
A1.1	21823-C1	Loc. Movila, Str Vlad Ţepeş, Nr. 13, Jud. Ialomita	Nr. niveluri:1; S. construita la sol:184 mp; S. construita desfasurata:184 mp; C1- locuinta, s.c. 184 mp
A1.2	21823-C2	Loc. Movila, Str Vlad Ţepeş, Nr. 13, Jud. Ialomita	Nr. niveluri:1; S. construita la sol:27 mp; S. construita desfasurata:27 mp; C2- anexa, s.c. 27 mp

B. Partea II. Proprietari și acte

Inscrieri privitoare la dreptul de proprietate și alte drepturi reale	Referințe
772 / 10/02/2006	
Act Notarial nr. 423, din 09/02/2006 emis de BNP;	
B1	A1, A1.1, A1.2
Intabulare, drept de PROPRIETATEcumparare, dobandit prin Conventie, cota actuala 1/1, cota initiala 1/1	
1) FORGACIU VICTOR	
2) FORGACIU FLORICA, soti	
23549 / 10/03/2022	
Act Administrativ nr. 17032, din 22/02/2022 emis de OCPI IALOMITA;	
B2	A1, A1.1, A1.2
se noteaza din oficiu propunerea de dezmembrare a imobilului de la A1, conform documentatiei cadastrale, avizata de OCPI Ialomita la data de 09.03.2022,	

C. Partea III. SARCINI .

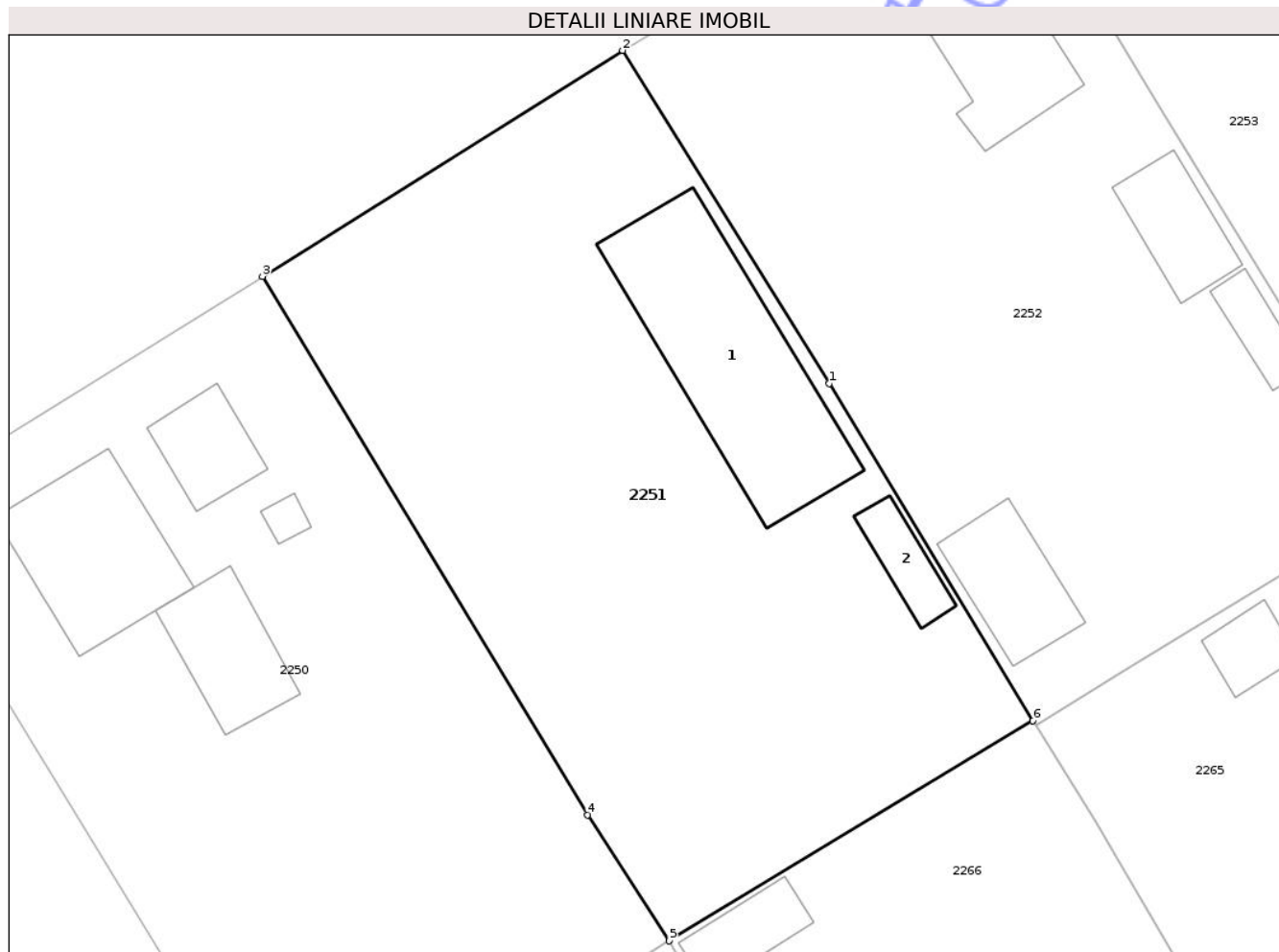
Inscrieri privind dezmembramintele dreptului de proprietate, drepturi reale de garanție și sarcini	Referințe
NU SUNT	

Anexa Nr. 1 La Partea I

Teren

Nr cadastral	Suprafața (mp)*	Observații / Referințe
21823	Din acte: 1.654 Masurata: 1.650	

* Suprafața este determinată în planul de proiecție Stereo 70.



Date referitoare la teren

Crt	Categorie folosință	Intra vilan	Suprafața (mp)	Tarla	Parcelă	Nr. topo	Observații / Referințe
1	curți constructii	DA	672	19	875-877	-	
2	arabil	DA	978	19	875-877	-	

Date referitoare la construcții

Crt	Număr	Destinație construcție	Supraf. (mp)	Situație juridică	Observații / Referințe
A1.1	21823-C1	construcții de locuințe	184	Cu acte	Nr. niveluri:1; S. construita la sol:184 mp; S. construita desfasurata:184 mp; C1- locuinta, s. c. 184 mp
A1.2	21823-C2	construcții anexa	27	Cu acte	Nr. niveluri:1; S. construita la sol:27 mp; S. construita desfasurata:27 mp; C2- anexa, s.c. 27 mp

Lungime Segmente

1) Valorile lungimilor segmentelor sunt obținute din proiecție în plan.

Punct început	X / Y	Punct sfârșit	X / Y	Lungime segment (** (m)
1	716.033,808 340.916,585	2	716.019,308 340.939,961	27.508

Punct început	X / Y	Punct sfârșit	X / Y	Lungime segment (** (m)
2	716.019,308 340.939,961	3	715.994,027 340.924,112	29.838
3	715.994,027 340.924,112	4	716.016,863 340.886,321	44.154
4	716.016,863 340.886,321	5	716.022,587 340.877,471	10.54
5	716.022,587 340.877,471	6	716.048,105 340.892,916	29.829
6	716.048,105 340.892,916	1	716.033,808 340.916,585	27.651

** Lungimile segmentelor sunt determinate în planul de proiecție Stereo 70 și sunt rotunjite la 1 milimetru.

*** Distanța dintre puncte este formată din segmente cumulate ce sunt mai mici decât valoarea 1 milimetru.

Neutilizabil în Circuitul Civil

**DATE DESPRE IMOBILUL NR. 2284**

Oficiul de Cadastru și Publicitate Imobiliară IALOMITA
Biroul de Cadastru și Publicitate Imobiliară Slobozia

A. Partea I. Descrierea imobilului

TEREN Intravilan

Adresa: Loc. Movila, Str Matei Basarab, Nr. 4, Jud. Ialomita

Nr. Crt	Nr cadastral Nr. topografic	Suprafața* (mp)	Observații / Referințe
A1		Din acte: 1.486 Masurata: 1.483	Sector cadastral:4 Teren imprejmuit;

B. Partea II. Proprietari și acte

Inscrieri privitoare la dreptul de proprietate și alte drepturi reale		Referințe
/		
Act Administrativ nr. 90007, din 13/09/2002 emis de CJSIPT IALOMITA;		
B1	Intabulare, drept de PROPRIETATE, dobandit prin Reconstituire, cota actuala 1/1 1) CALITA DUMITRU	A1

C. Partea III. SARCINI .

Inscrieri privind dezmembramintele dreptului de proprietate, drepturi reale de garanție și sarcini	Referințe
NU SUNT	

Anexa Nr. 1 La Partea I

Teren

Nr cadastral	Suprafața (mp)*	Observații / Referințe
	Din acte: 1.486 Masurata: 1.483	

* Suprafața este determinată în planul de proiecție Stereo 70.



Date referitoare la teren

Crt	Categorie folosință	Intra vilan	Suprafața (mp)	Tarla	Parcelă	Nr. topo	Observații / Referințe
1	curți constructii	DA	518	97	783	-	
2	arabil	DA	65	97	782/1	-	
3	arabil	DA	401	97	781	-	
4	vie	DA	499	97	784/1	-	

Lungime Segmente

1) Valorile lungimilor segmentelor sunt obținute din proiecție în plan.

Punct început	X / Y	Punct sfârșit	X / Y	Lungime segment (** (m)
1	716.244,265 340.858,788	2	716.237,11 340.870,949	14.11
2	716.237,11 340.870,949	3	716.211,966 340.855,806	29.352

Punct început	X / Y	Punct sfârșit	X / Y	Lungime segment (** (m)
3	716.211,966 340.855,806	4	716.211,431 340.855,484	0.624
4	716.211,431 340.855,484	5	716.214,438 340.850,472	5.845
5	716.214,438 340.850,472	6	716.215,311 340.849,017	1.696
6	716.215,311 340.849,017	7	716.217,2 340.845,868	3.673
7	716.217,2 340.845,868	8	716.221,843 340.838,129	9.024
8	716.221,843 340.838,129	9	716.229,486 340.825,389	14.856
9	716.229,486 340.825,389	10	716.236,976 340.812,905	14.559
10	716.236,976 340.812,905	11	716.252,99 340.822,667	18.755
11	716.252,99 340.822,667	12	716.252,991 340.822,668	0.001
12	716.252,991 340.822,668	13	716.262,615 340.828,535	11.272
13	716.262,615 340.828,535	14	716.258,058 340.835,986	8.734
14	716.258,058 340.835,986	1	716.244,265 340.858,788	26.649

** Lungimile segmentelor sunt determinate în planul de proiecție Stereo 70 și sunt rotunjite la 1 milimetru.

*** Distanța dintre puncte este formată din segmente cumulate ce sunt mai mici decât valoarea 1 milimetru.

**DATE DESPRE IMOBILUL NR. 2285**

Oficiul de Cadastru și Publicitate Imobiliară IALOMITA
Biroul de Cadastru și Publicitate Imobiliară Slobozia

A. Partea I. Descrierea imobilului

TEREN Intravilan

Adresa: Loc. Movila, Str Matei Basarab, Nr. 2, Jud. Ialomita

Nr. Crt	Nr cadastral Nr. topografic	Suprafața* (mp)	Observații / Referințe
A1		Din acte: 1.526 Masurata: 1.506	Sector cadastral:4 Teren imprejmuit;

B. Partea II. Proprietari și acte

Inscrieri privitoare la dreptul de proprietate și alte drepturi reale		Referințe
/		
Act Administrativ nr. 89538, din 09/11/1993 emis de CJSIPT IALOMITA;		
B1	Intabulare, drept de PROPRIETATE, dobandit prin Reconstituire, cota actuala 1/1 1) BORDOIU TOMA	A1

C. Partea III. SARCINI .

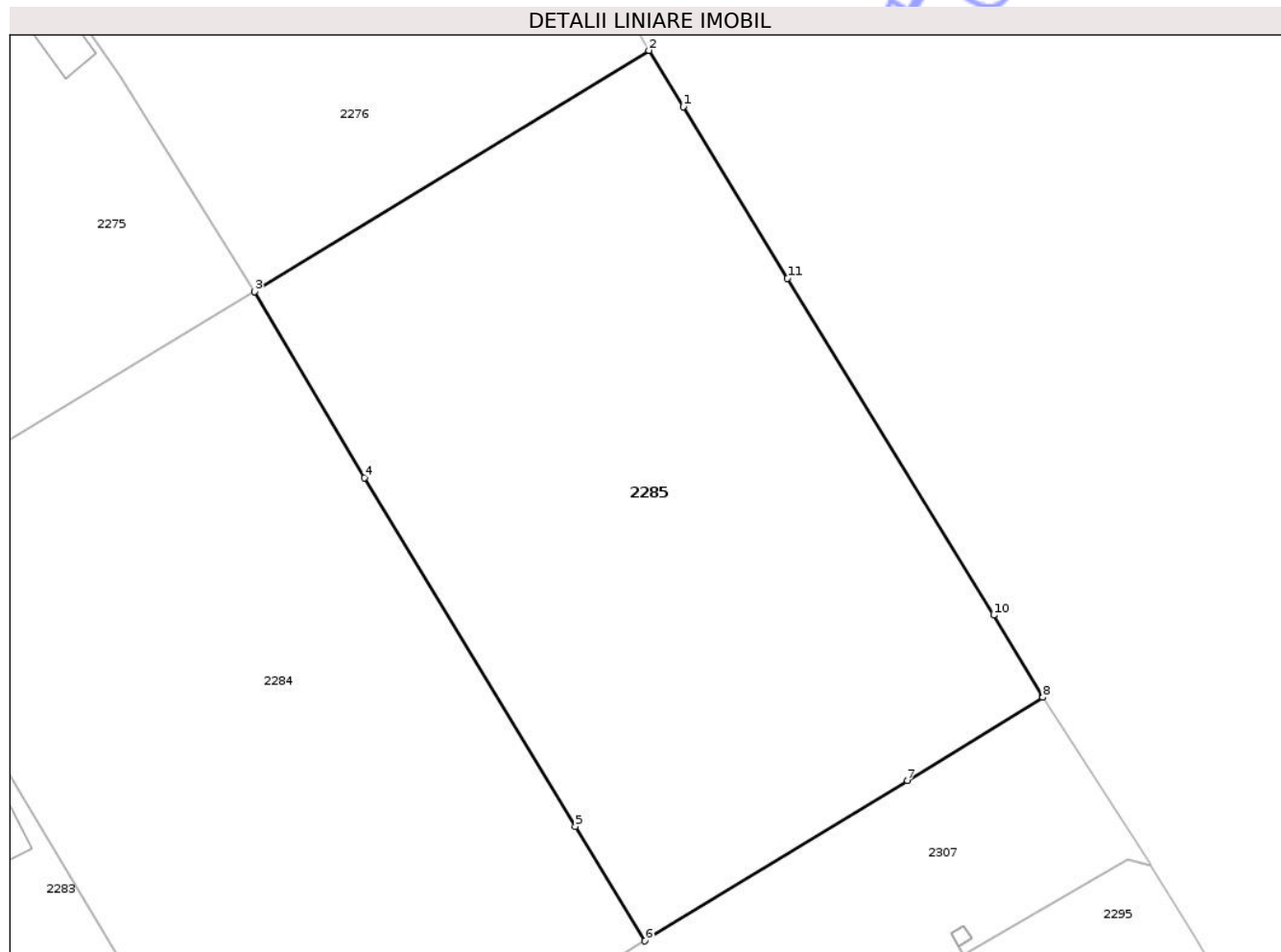
Inscrieri privind dezmembramintele dreptului de proprietate, drepturi reale de garanție și sarcini	Referințe
NU SUNT	

Anexa Nr. 1 La Partea I

Teren

Nr cadastral	Suprafața (mp)*	Observații / Referințe
	Din acte: 1.526 Masurata: 1.506	

* Suprafața este determinată în planul de proiecție Stereo 70.



Date referitoare la teren

Crt	Categorie folosință	Intra vilan	Suprafața (mp)	Tarla	Parcelă	Nr. topo	Observații / Referințe
1	curți constructii	DA	627	97	785	-	
2	vie	DA	97	97	786	-	
3	arabil	DA	782	97	787	-	

Lungime Segmente

1) Valorile lungimilor segmentelor sunt obținute din proiecție în plan.

Punct început	X / Y	Punct sfârșit	X / Y	Lungime segment (** (m)
1	716.265,122 340.883,031	2	716.262,871 340.886,706	4.31
2	716.262,871 340.886,706	3	716.237,11 340.870,949	30.198
3	716.237,11 340.870,949	4	716.244,265 340.858,788	14.11

Punct început	X / Y	Punct sfârşit	X / Y	Lungime segment (** (m)
4	716.244,265 340.858,788	5	716.258,058 340.835,986	26.649
5	716.258,058 340.835,986	6	716.262,615 340.828,535	8.734
6	716.262,615 340.828,535	7	716.279,744 340.839,011	20.079
7	716.279,744 340.839,011	8	716.288,594 340.844,451	10.388
8	716.288,594 340.844,451	9	716.288,566 340.844,494	0.052
9	716.288,566 340.844,494	10	716.285,398 340.849,809	6.188
10	716.285,398 340.849,809	11	716.271,917 340.871,824	25.815
11	716.271,917 340.871,824	1	716.265,122 340.883,031	13.106

** Lungimile segmentelor sunt determinate în planul de proiecție Stereo 70 și sunt rotunjite la 1 milimetru.

*** Distanța dintre puncte este formată din segmente cumulate ce sunt mai mici decât valoarea 1 milimetru.



DATE DESPRE IMOBILUL NR. 2252

Oficiul de Cadastru și Publicitate Imobiliară IALOMITA
Biroul de Cadastru și Publicitate Imobiliară Slobozia

A. Partea I. Descrierea imobilului

TEREN Intravilan

Adresa: Loc. Movila, Str Vlad Țepeș, Nr. 11, Jud. Ialomita

Nr. Crt	Nr cadastral Nr. topografic	Suprafața* (mp)	Observații / Referințe
A1	22146	Din acte: 1.653 Masurata: 1.663	Sector cadastral:4 Teren imprejmuit;

Construcții

Crt	Nr cadastral Nr. topografic	Adresa	Observații / Referințe
A1.1	22146-C1	Loc. Movila, Str Vlad Țepeș, Nr. 11, Jud. Ialomita	Nr. niveluri:1; S. construita la sol:113 mp; S. construita desfasurata:113 mp; suprafata construita desfasurata casa de locuit P = 113 mp, an construire = 1947
A1.2	22146-C2	Loc. Movila, Str Vlad Țepeș, Nr. 11, Jud. Ialomita	Nr. niveluri:1; S. construita la sol:24 mp; S. construita desfasurata:24 mp; suprafata construita desfasurata anexa P = 24 mp, an construire = 1947
A1.3	22146-C3	Loc. Movila, Str Vlad Țepeș, Nr. 11, Jud. Ialomita	Nr. niveluri:1; S. construita la sol:48 mp; S. construita desfasurata:48 mp; suprafata construita desfasurata anexa P = 48 mp, an construire = 1947
A1.4	22146-C4	Loc. Movila, Str Vlad Țepeș, Nr. 11, Jud. Ialomita	Nr. niveluri:1; S. construita la sol:23 mp; S. construita desfasurata:23 mp; suprafata construita desfasurata anexa P = 23 mp, an construire = 1947
A1.5	22146-C5	Loc. Movila, Str Vlad Țepeș, Nr. 11, Jud. Ialomita	Nr. niveluri:1; S. construita la sol:60 mp; S. construita desfasurata:60 mp; suprafata construita desfasurata anexa P = 60 mp, an construire = 1947

B. Partea II. Proprietari și acte

Inscrieri privitoare la dreptul de proprietate și alte drepturi reale	Referințe	
93212 / 21/06/2023		
Act Notarial nr. 15, din 30/05/2023 emis de BNP PETCU LAURA INGRID (act administrativ nr 88954/55660 din 30.11.1992, emis de COMISIA JUDETEANA; act administrativ nr 2355 din 31.05.2023, emis de PRIMARIA MOVILA; act administrativ nr 2354 din 31.05.2023, emis de PRIMARIA MOVILA);		
B1	Intabulare, drept de PROPRIETATE, dobandit prin Reconstituire, cota actuala 1/2, cota initiala 1/2 1) DAVID DRAGNA	A1
B2	Intabulare, drept de PROPRIETATE, dobandit prin Succesiune, cota actuala 1/2, cota initiala 1/2 1) DAVID MIHAIL	A1
B3	Intabulare, drept de PROPRIETATE, dobandit prin Lege, cota actuala 1/2, cota initiala 1/2 1) DAVID DRAGNA	A1.1, A1.2, A1.3, A1.4, A1.5
B4	Intabulare, drept de PROPRIETATE, dobandit prin Succesiune, cota actuala 1/2, cota initiala 1/2 1) DAVID MIHAIL	A1.1, A1.2, A1.3, A1.4, A1.5

C. Partea III. SARCINI .

Inscrieri privind dezmembramintele dreptului de proprietate, drepturi reale de garanție și sarcini	Referințe
NU SUNT	

Anexa Nr. 1 La Partea I

Teren

Nr cadastral	Suprafața (mp)*	Observații / Referințe
22146	Din acte: 1.653 Masurata: 1.663	

* Suprafața este determinată în planul de proiecție Stereo 70.



Date referitoare la teren

Crt	Categorie folosință	Intra vilan	Suprafața (mp)	Tarla	Parcelă	Nr. topo	Observații / Referințe
1	curți constructii	DA	770	19	880	-	
2	arabil	DA	893	19	879/1	-	

Date referitoare la construcții

Crt	Număr	Destinație construcție	Supraf. (mp)	Situație juridică	Observații / Referințe
A1.1	22146-C1	construcții de locuințe	113	Cu acte	Nr. niveluri:1; S. construita la sol:113 mp; S. construita desfasurata:113 mp; suprafata construita desfasurata casa de locuit P = 113 mp, an construire = 1947
A1.2	22146-C2	construcții anexa	24	Cu acte	Nr. niveluri:1; S. construita la sol:24 mp; S. construita desfasurata:24 mp; suprafata construita desfasurata anexa P = 24 mp, an construire = 1947
A1.3	22146-C3	construcții anexa	48	Cu acte	Nr. niveluri:1; S. construita la sol:48 mp; S. construita desfasurata:48 mp; suprafata construita desfasurata anexa P = 48 mp, an construire = 1947
A1.4	22146-C4	construcții anexa	23	Cu acte	Nr. niveluri:1; S. construita la sol:23 mp; S. construita desfasurata:23 mp; suprafata construita desfasurata anexa P = 23 mp, an construire = 1947

Crt	Număr	Destinație construcție	Supraf. (mp)	Situație juridică	Observații / Referințe
A1.5	22146-C5	construcții anexa	60	Cu acte	Nr. niveluri:1; S. construita la sol:60 mp; S. construita desfasurata:60 mp; suprafata construita desfasurata anexa P = 60 mp, an construire = 1947

Lungime Segmente

1) Valorile lungimilor segmentelor sunt obținute din proiecție în plan.

Punct început	X / Y	Punct sfârșit	X / Y	Lungime segment (** (m)
1	716.057,273 340.935,568	2	716.045,145 340.955,604	23.421
2	716.045,145 340.955,604	3	716.019,308 340.939,961	30.203
3	716.019,308 340.939,961	4	716.033,808 340.916,585	27.508
4	716.033,808 340.916,585	5	716.048,105 340.892,916	27.651
5	716.048,105 340.892,916	6	716.048,294 340.892,603	0.367
6	716.048,294 340.892,603	7	716.055,022 340.896,794	7.926
7	716.055,022 340.896,794	8	716.073,904 340.908,219	22.069
8	716.073,904 340.908,219	1	716.057,273 340.935,568	32.009

** Lungimile segmentelor sunt determinate în planul de proiecție Stereo 70 și sunt rotunjite la 1 milimetru.

*** Distanța dintre puncte este formată din segmente cumulate ce sunt mai mici decât valoarea 1 milimetru.

**DATE DESPRE IMOBILUL NR. 2286**

Oficiul de Cadastru și Publicitate Imobiliară IALOMITA
Biroul de Cadastru și Publicitate Imobiliară Slobozia

A. Partea I. Descrierea imobilului

TEREN Intravilan

Adresa: Loc. Movila, Str Alexandru Ioan Cuza, Jud. Ialomita

Nr. Crt	Nr cadastral Nr. topografic	Suprafața* (mp)	Observații / Referințe
A1		Din acte: 1.603 Masurata: 1.529	Sector cadastral:4 Teren imprejmuit;

Construcții

Crt	Nr cadastral Nr. topografic	Adresa	Observații / Referințe
A1.1		Loc. Movila, Str Alexandru Ioan Cuza, Jud. Ialomita	Nr. niveluri:1; S. construita la sol:97 mp; S. construita desfasurata:97 mp; Constructie locuinta
A1.2		Loc. Movila, Str Alexandru Ioan Cuza, Jud. Ialomita	Nr. niveluri:1; S. construita la sol:73 mp; S. construita desfasurata:73 mp; Anexa

B. Partea II. Proprietari și acte

Inscrieri privitoare la dreptul de proprietate și alte drepturi reale		Referințe
/		
Act Administrativ nr. 89444, din 25/10/1993 emis de CJSIPT IALOMITA;		
B1	Intabulare, drept de PROPRIETATE, dobandit prin Reconstituire, cota actuala 1/1 1) COMAN ION	A1
Act Administrativ nr. 5701, din 12/12/2025 emis de PRIMARIA COMUNEI MOVILA;		
B2	Intabulare, drept de PROPRIETATE, dobandit prin Lege, cota actuala 1/1 1) COMAN ION	A1.1, A1.2

C. Partea III. SARCINI

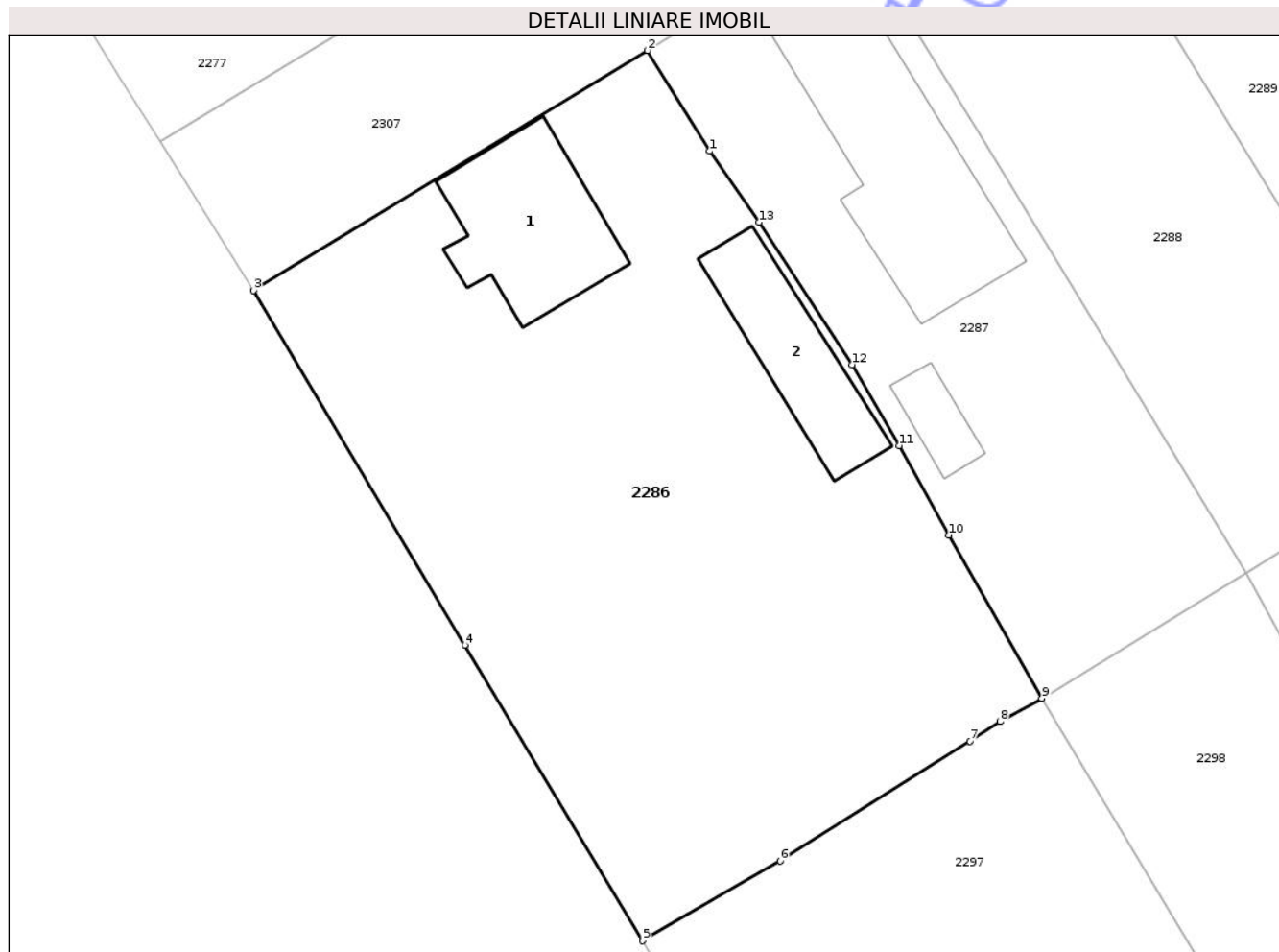
Inscrieri privind dezmembramintele dreptului de proprietate, drepturi reale de garanție și sarcini	Referințe
NU SUNT	

Anexa Nr. 1 La Partea I

Teren

Nr cadastral	Suprafața (mp)*	Observații / Referințe
	Din acte: 1.603 Masurata: 1.529	

* Suprafața este determinată în planul de proiecție Stereo 70.



Date referitoare la teren

Crt	Categorie folosință	Intra vilan	Suprafața (mp)	Tarla	Parcelă	Nr. topo	Observații / Referințe
1	curți constructii	DA	272	98	814	-	
2	vie	DA	808	98	813	-	
3	arabil	DA	449	98	815	-	

Date referitoare la construcții

Crt	Număr	Destinație construcție	Supraf. (mp)	Situație juridică	Observații / Referințe
A1.1		construcții de locuințe	97	Cu acte	Nr. niveluri:1; S. construita la sol:97 mp; S. construita desfasurata:97 mp; Construcție locuința
A1.2		construcții anexa	73	Cu acte	Nr. niveluri:1; S. construita la sol:73 mp; S. construita desfasurata:73 mp; Anexa

Lungime Segmente

1) Valorile lungimilor segmentelor sunt obținute din proiecție în plan.

Punct început	X / Y	Punct sfârșit	X / Y	Lungime segment (** (m))
1	716.118,806 340.718,344	2	716.114,737 340.724,936	7.747

Punct început	X / Y	Punct sfârșit	X / Y	Lungime segment (** (m)
2	716.114,737 340.724,936	3	716.088,944 340.709,231	30.198
3	716.088,944 340.709,231	4	716.102,761 340.686,001	27.028
4	716.102,761 340.686,001	5	716.114,411 340.666,652	22.586
5	716.114,411 340.666,652	6	716.123,408 340.671,892	10.412
6	716.123,408 340.671,892	7	716.135,848 340.679,718	14.697
7	716.135,848 340.679,718	8	716.137,797 340.681,02	2.344
8	716.137,797 340.681,02	9	716.140,535 340.682,536	3.13
9	716.140,535 340.682,536	10	716.134,455 340.693,214	12.288
10	716.134,455 340.693,214	11	716.131,223 340.699,07	6.689
11	716.131,223 340.699,07	12	716.128,131 340.704,375	6.14
12	716.128,131 340.704,375	13	716.122,031 340.713,689	11.134
13	716.122,031 340.713,689	1	716.118,806 340.718,344	5.663

** Lungimile segmentelor sunt determinate în planul de proiecție Stereo 70 și sunt rotunjite la 1 milimetru.

*** Distanța dintre puncte este formată din segmente cumulate ce sunt mai mici decât valoarea 1 milimetru.



DATE DESPRE IMOBILUL NR. 2304

Oficiul de Cadastru și Publicitate Imobiliară IALOMITA
Biroul de Cadastru și Publicitate Imobiliară Slobozia

A. Partea I. Descrierea imobilului

TEREN Intravilan

Adresa: Loc. Movila, Str Islazului, Nr. 6, Jud. Ialomita

Nr. Crt	Nr cadastral Nr. topografic	Suprafața* (mp)	Observații / Referințe
A1	23286	Din acte: 1.563 Masurata: 1.560	Sector cadastral:4 Teren imprejmuit;

Construcții

Crt	Nr cadastral Nr. topografic	Adresa	Observații / Referințe
A1.1	23286-C1	Loc. Movila, Str Islazului, Nr. 6, Jud. Ialomita	Nr. niveluri:1; S. construita la sol:102 mp; S. construita desfasurata:102 mp; suprafata construita desfasurata casa de locuit P = 102 mp, an construire =1996
A1.2	23286-C2	Loc. Movila, Str Islazului, Nr. 6, Jud. Ialomita	Nr. niveluri:1; S. construita la sol:45 mp; S. construita desfasurata:45 mp; suprafata construita desfasurata anexa P = 45 mp, an construire =1998
A1.3	23286-C3	Loc. Movila, Str Islazului, Nr. 6, Jud. Ialomita	Nr. niveluri:1; S. construita la sol:50 mp; S. construita desfasurata:50 mp; suprafata construita desfasurata anexa P = 50 mp, an construire =1998
A1.4	23286-C4	Loc. Movila, Str Islazului, Nr. 6, Jud. Ialomita	Nr. niveluri:1; S. construita la sol:25 mp; S. construita desfasurata:25 mp; suprafata construita desfasurata anexa P = 25 mp, an construire = 2000
A1.5	23286-C5	Loc. Movila, Str Islazului, Nr. 6, Jud. Ialomita	Nr. niveluri:1; S. construita la sol:20 mp; S. construita desfasurata:20 mp; suprafata construita desfasurata anexa P = 20 mp, an construire = 2000

B. Partea II. Proprietari și acte

Inscrieri privitoare la dreptul de proprietate și alte drepturi reale	Referințe
148727 / 08/11/2024	
Act Notarial nr. 2710, din 07/11/2024 emis de ENESCU ANDREEA-RALUCA;	
B1 Se infiinteaza cf. 23286 a imobilului cu nr. cad. 23286/Movila ca urmare a alipirii urmatoarelor 2 imobile: -- nr.cad.23247\cf.23247; -- nr.cad.23273\cf.23273;	A1
Act Notarial nr. 8, din 01/08/1996 emis de BNP (act nr 2786 din 28.11.1994, emis de ,);	
B2 Intabulare, drept de PROPRIETATEconstruire si donatie, dobandit prin Conventie, cota actuala 1/1, cota initiala 1/1 1) STOICA OLIMPIU 2) STOICA ANETA , soti <i>OBSERVATII: pozitie transcrisa din CF 23247/Movila, inscrisa prin incheierea nr. 414 din 15/11/1999;</i>	A1, A1.1, A1.2, A1.3
Act Administrativ nr. 872, din 06/03/2024 emis de PRIMARIA MOVILA (act administrativ nr 1507 din 19.04.2024, emis de PRIMARIA MOVILA;act administrativ nr 1140 din 26.03.2024, emis de PRIMARIA MOVILA; act notarial nr 711 din 04.04.2024, emis de BNP ENESCU ANDREEA RALUCA;act administrativ nr 1508 din 19.04.2024, emis de PRIMARIA MOVILA;hotarare judecatoreasca nr 1514 din 02.12.2004, emis de JUDECATORIA FETESTI;act notarial nr 2786 din 28.11.1994, emis de NOTARIAT DE STAT LOCAL);	
B3 Intabulare, drept de PROPRIETATE, dobandit prin Lege, cota actuala 1/1, cota initiala 1/1 1) STOICA ANETA , soti 2) STOICA OLIMPIU <i>OBSERVATII: pozitie transcrisa din CF 23247/Movila, inscrisa prin incheierea nr. 49782 din 23/04/2024;</i>	A1.4, A1.5
Hotarare Judecatoreasca nr. 1514, din 02/12/2004 emis de JUDECATORIA FETESTI (act administrativ nr 873 din 06.03.2024, emis de PRIMARIA MOVILA;act administrativ nr 1274 din 04.04.2024, emis de PRIMARIA MOVILA);	
B5 Intabulare, drept de PROPRIETATEpartaj, dobandit prin Hotarare Judecatoreasca, cota actuala 1/1, cota initiala 1/1 1) STOICA ANETA , casatorita, bun propriu <i>OBSERVATII: pozitie transcrisa din CF 23273/Movila, inscrisa prin incheierea nr. 46934 din 18/04/2024;</i>	A1
Act Notarial nr. 2710, din 07/11/2024 emis de ENESCU ANDREEA-RALUCA;	
B7 Se radiaza propunerea de alipire inscrisa la B4, B6.	A1, A1.1, A1.2, A1.3, A1.4, A1.5

Inscrieri privitoare la dreptul de proprietate și alte drepturi reale	Referințe
C. Partea III. SARCINI .	
Inscrieri privind dezmembramintele dreptului de proprietate, drepturi reale de garanție și sarcini	Referințe
NU SUNT	

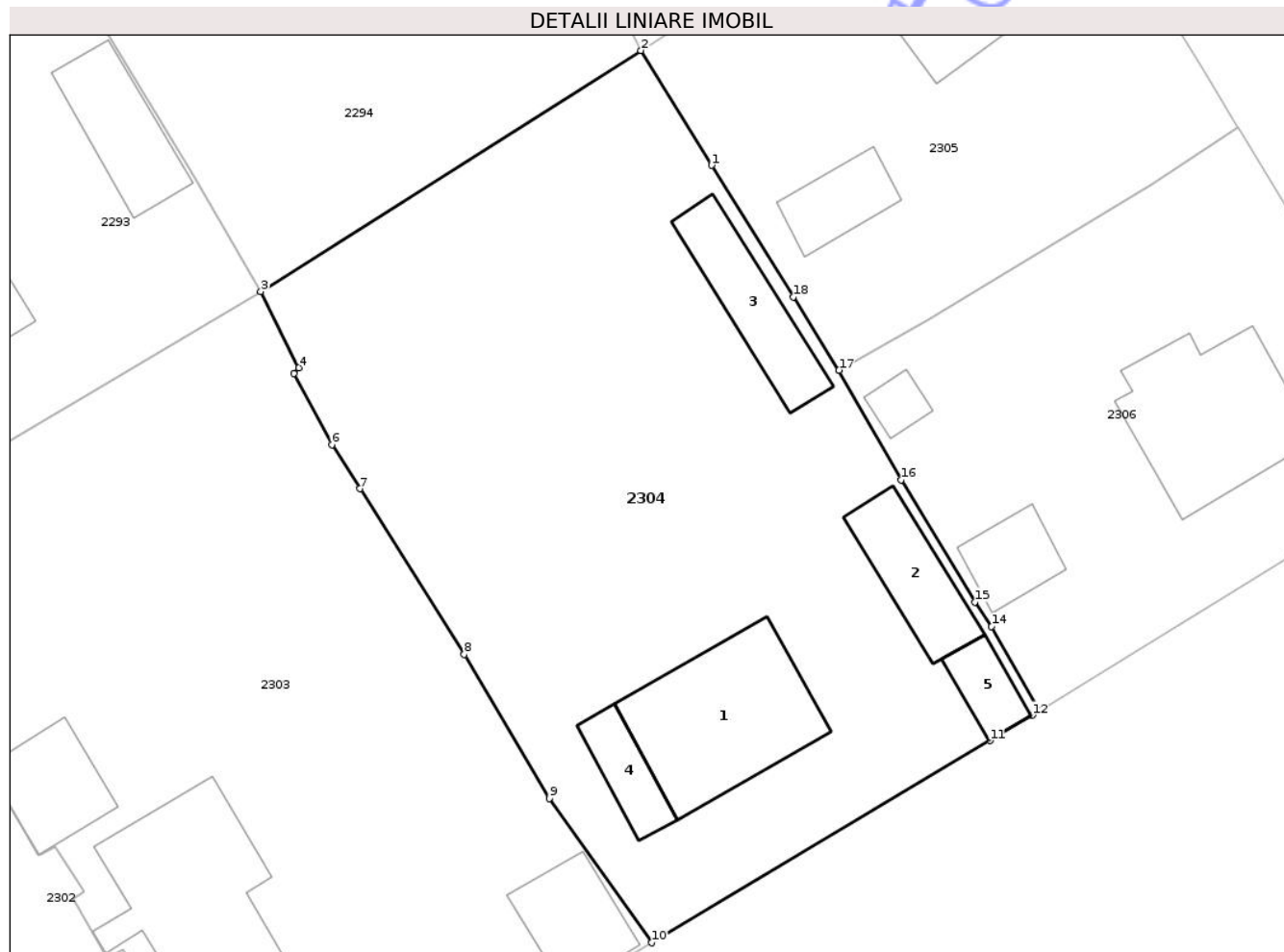
Neutilizabil în Circuitul
Civil

Anexa Nr. 1 La Partea I

Teren

Nr cadastral	Suprafața (mp)*	Observații / Referințe
23286	Din acte: 1.563 Masurata: 1.560	

* Suprafața este determinată în planul de proiecție Stereo 70.



Date referitoare la teren

Crt	Categorie folosință	Intra vilan	Suprafața (mp)	Tarla	Parcelă	Nr. topo	Observații / Referințe
1	curți constructii	DA	700	98	840/1	-	
2	arabil	DA	860	98	841-842	-	

Date referitoare la construcții

Crt	Număr	Destinație construcție	Supraf. (mp)	Situație juridică	Observații / Referințe
A1.1	23286-C1	construcții de locuințe	102	Cu acte	Nr. niveluri:1; S. construita la sol:102 mp; S. construita desfasurata:102 mp; suprafata construita desfasurata casa de locuit P = 102 mp, an construire =1996
A1.2	23286-C2	construcții anexa	45	Cu acte	Nr. niveluri:1; S. construita la sol:45 mp; S. construita desfasurata:45 mp; suprafata construita desfasurata anexa P = 45 mp, an construire =1998
A1.3	23286-C3	construcții anexa	50	Cu acte	Nr. niveluri:1; S. construita la sol:50 mp; S. construita desfasurata:50 mp; suprafata construita desfasurata anexa P = 50 mp, an construire =1998
A1.4	23286-C4	construcții anexa	25	Cu acte	Nr. niveluri:1; S. construita la sol:25 mp; S. construita desfasurata:25 mp; suprafata construita desfasurata anexa P = 25 mp, an construire = 2000

Crt	Număr	Destinație construcție	Supraf. (mp)	Situație juridică	Observații / Referințe
A1.5	23286-C5	construcții anexa	20	Cu acte	Nr. niveluri:1; S. construita la sol:20 mp; S. construita desfasurata:20 mp; suprafata construita desfasurata anexa P = 20 mp, an construire = 2000

Lungime Segmente

1) Valorile lungimilor segmentelor sunt obținute din proiecție în plan.

Punct început	X / Y	Punct sfârșit	X / Y	Lungime segment (** (m))
1	716.298,497 340.769,121	2	716.293,806 340.776,728	8.938
2	716.293,806 340.776,728	3	716.268,619 340.760,76	29.822
3	716.268,619 340.760,76	4	716.271,158 340.755,713	5.65
4	716.271,158 340.755,713	5	716.270,817 340.755,339	0.507
5	716.270,817 340.755,339	6	716.273,34 340.750,613	5.357
6	716.273,34 340.750,613	7	716.275,2 340.747,69	3.464
7	716.275,2 340.747,69	8	716.282,102 340.736,708	12.972
8	716.282,102 340.736,708	9	716.287,756 340.727,161	11.095
9	716.287,756 340.727,161	10	716.294,507 340.717,603	11.701
10	716.294,507 340.717,603	11	716.316,94 340.730,998	26.128
11	716.316,94 340.730,998	12	716.319,74 340.732,682	3.268
12	716.319,74 340.732,682	13	716.320,232 340.732,977	0.573
13	716.320,232 340.732,977	14	716.317,037 340.738,563	6.436
14	716.317,037 340.738,563	15	716.315,931 340.740,182	1.961
15	716.315,931 340.740,182	16	716.311,069 340.748,287	9.451
16	716.311,069 340.748,287	17	716.306,936 340.755,543	8.351
17	716.306,936 340.755,543	18	716.303,913 340.760,406	5.726
18	716.303,913 340.760,406	1	716.298,497 340.769,121	10.26

** Lungimile segmentelor sunt determinate în planul de proiecție Stereo 70 și sunt rotunjite la 1 milimetru.

*** Distanța dintre puncte este formată din segmente cumulate ce sunt mai mici decât valoarea 1 milimetru.

**DATE DESPRE IMOBILUL NR. 2309**

Oficiul de Cadastru și Publicitate Imobiliară IALOMITA
Biroul de Cadastru și Publicitate Imobiliară Slobozia

A. Partea I. Descrierea imobilului

TEREN Intravilan

Adresa: Loc. Movila, Str Nicolae Iorga, Jud. Ialomita

Nr. Crt	Nr cadastral Nr. topografic	Suprafața* (mp)	Observații / Referințe
A1		1	Sector cadastral:4 Teren neimprejmuit;

Construcții

Crt	Nr cadastral Nr. topografic	Adresa	Observații / Referințe
A1.1		Loc. Movila, Str Nicolae Iorga, Jud. Ialomita	Nr. niveluri:1; S. construita la sol:1 mp; S. construita desfasurata:1 mp; Constructii industriale si edilitare

B. Partea II. Proprietari și acte

Inscrieri privitoare la dreptul de proprietate și alte drepturi reale	Referințe
/	
Act Normativ nr. 123, din 10/07/2012 emis de PARLAMENTUL ROMANIEI;	
B1	A1, A1.1
Intabulare, drept de PROPRIETATE, dobandit prin Lege, cota actuala 1/1 1) STATUL ROMAN, CIF:999999999999	

C. Partea III. SARCINI .

Inscrieri privind dezmembramintele dreptului de proprietate, drepturi reale de garanție și sarcini	Referințe
NU SUNT	

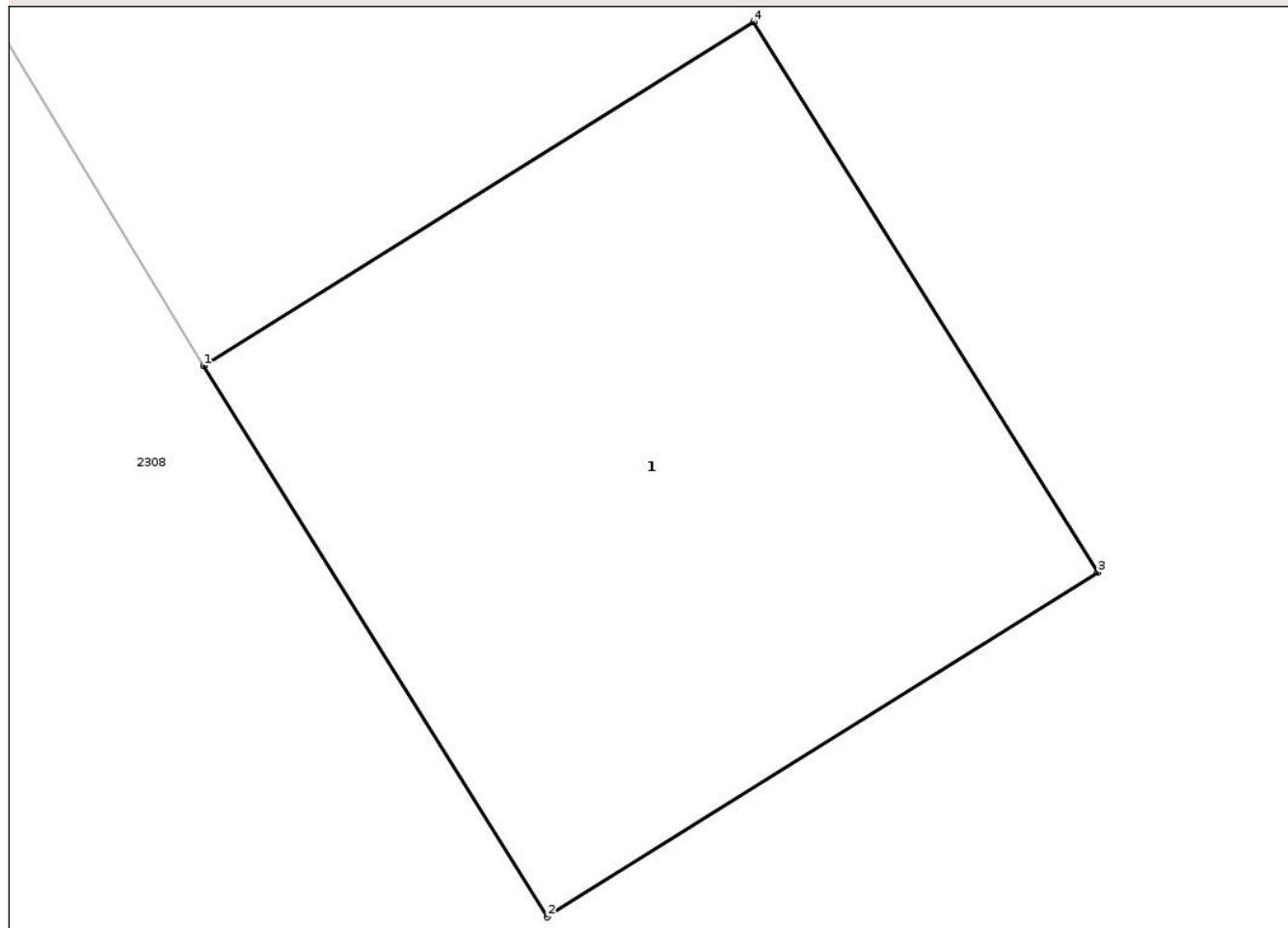
Anexa Nr. 1 La Partea I

Teren

Nr cadastral	Suprafața (mp)*	Observații / Referințe
	1	

* Suprafața este determinată în planul de proiecție Stereo 70.

DETALII LINIARE IMOBIL



Date referitoare la teren

Crt	Categorie folosință	Intra vilan	Suprafața (mp)	Tarla	Parcelă	Nr. topo	Observații / Referințe
1	curti constructii	DA	1	-	946/1	-	STALP BETON

Date referitoare la construcții

Crt	Număr	Destinație construcție	Supraf. (mp)	Situație juridică	Observații / Referințe
A1.1		construcții industriale și edilitare	1	Cu acte	Nr. niveluri:1; S. construita la sol:1 mp; S. construita desfasurata:1 mp; Construcții industriale și edilitare

Lungime Segmente

1) Valorile lungimilor segmentelor sunt obținute din proiecție în plan.

Punct început	X / Y	Punct sfârșit	X / Y	Lungime segment (** (m)
1	716.059,15 340.834,067	2	716.059,679 340.833,219	1.0
2	716.059,679 340.833,219	3	716.060,527 340.833,749	1.0
3	716.060,527 340.833,749	4	716.059,997 340.834,597	1.0

Punct început	X / Y	Punct sfârşit	X / Y	Lungime segment (** (m)
4	716.059,997 340.834,597	1	716.059,15 340.834,067	0.999

** Lungimile segmentelor sunt determinate în planul de proiecţie Stereo 70 şi sunt rotunjite la 1 milimetru.

*** Distanţa dintre puncte este formată din segmente cumulate ce sunt mai mici decât valoarea 1 milimetru.

Neutilizabil în Circuitul Civil

**DATE DESPRE IMOBILUL NR. 2310**

Oficiul de Cadastru și Publicitate Imobiliară IALOMITA
Biroul de Cadastru și Publicitate Imobiliară Slobozia

A. Partea I. Descrierea imobilului

TEREN Intravilan

Adresa: Loc. Movila, Str Nicolae Iorga, Jud. Ialomita

Nr. Crt	Nr cadastral Nr. topografic	Suprafața* (mp)	Observații / Referințe
A1		1	Sector cadastral:4 Teren neimprejmuit;

Construcții

Crt	Nr cadastral Nr. topografic	Adresa	Observații / Referințe
A1.1		Loc. Movila, Str Nicolae Iorga, Jud. Ialomita	Nr. niveluri:1; S. construita la sol:1 mp; S. construita desfasurata:1 mp; Constructii industriale si edilitare

B. Partea II. Proprietari și acte

Inscrieri privitoare la dreptul de proprietate și alte drepturi reale		Referințe
/		
Act Normativ nr. 123, din 10/07/2012 emis de PARLAMENTUL ROMANIEI;		
B1	Intabulare, drept de PROPRIETATE, dobandit prin Lege, cota actuala 1/1 1) STATUL ROMAN, CIF:999999999999	A1, A1.1

C. Partea III. SARCINI .

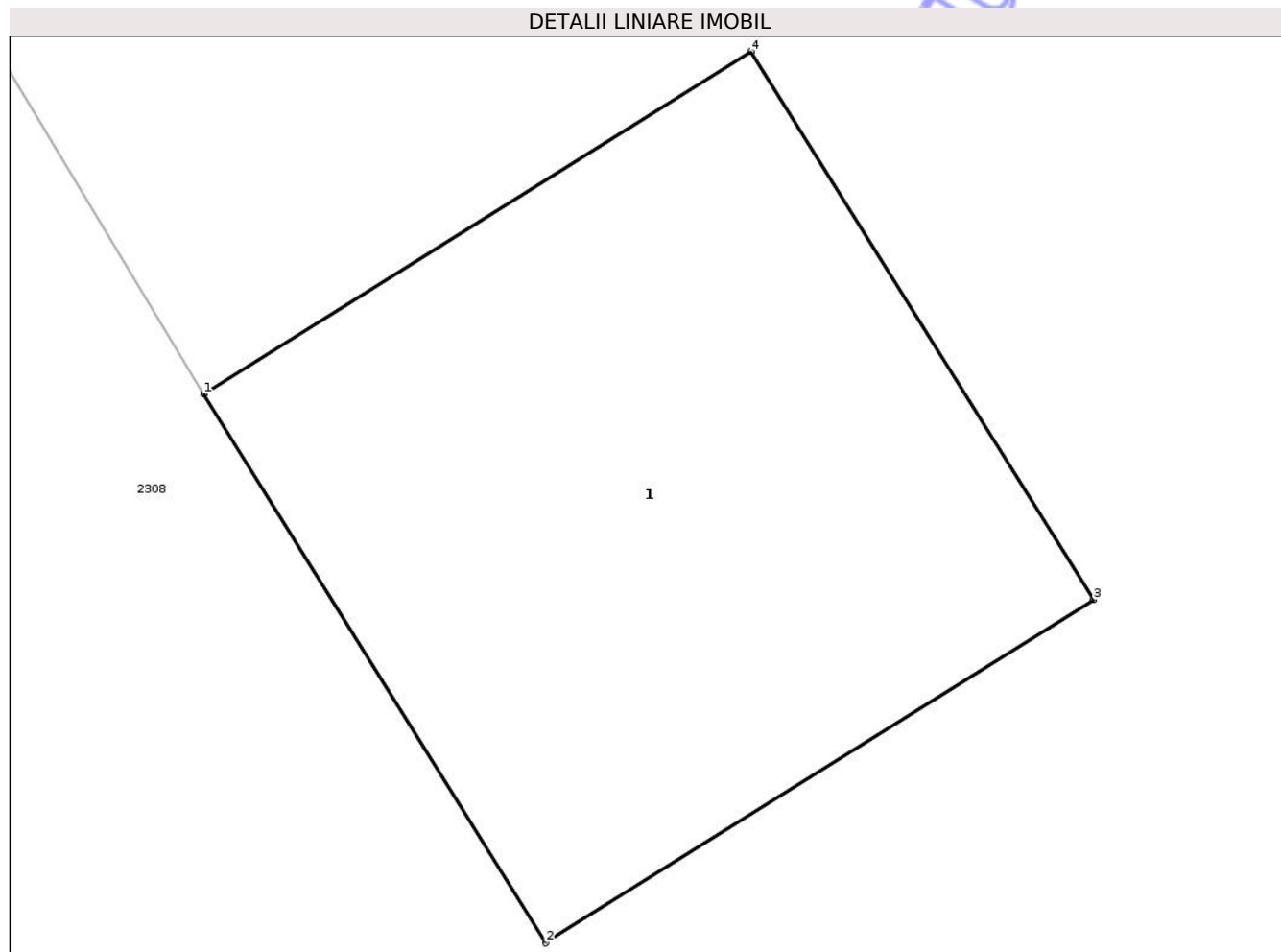
Inscrieri privind dezmembramintele dreptului de proprietate, drepturi reale de garanție și sarcini	Referințe
NU SUNT	

Anexa Nr. 1 La Partea I

Teren

Nr cadastral	Suprafața (mp)*	Observații / Referințe
	1	

* Suprafața este determinată în planul de proiecție Stereo 70.



Date referitoare la teren

Crt	Categorie folosință	Intra vilan	Suprafața (mp)	Tarla	Parcelă	Nr. topo	Observații / Referințe
1	curti constructii	DA	1	-	946/2	-	STALP BETON

Date referitoare la construcții

Crt	Număr	Destinație construcție	Supraf. (mp)	Situație juridică	Observații / Referințe
A1.1		construcții industriale și edilitare	1	Cu acte	Nr. niveluri:1; S. construita la sol:1 mp; S. construita desfasurata:1 mp; Construcții industriale și edilitare

Lungime Segmente

1) Valorile lungimilor segmentelor sunt obținute din proiecție în plan.

Punct început	X / Y	Punct sfârșit	X / Y	Lungime segment (** (m)
1	716.088,815 340.852,271	2	716.089,345 340.851,422	1.0
2	716.089,345 340.851,422	3	716.090,193 340.851,952	1.0
3	716.090,193 340.851,952	4	716.089,663 340.852,8	1.0

Punct început	X / Y	Punct sfârșit	X / Y	Lungime segment (** (m)
4	716.089,663 340.852,8	1	716.088,815 340.852,271	0.999

** Lungimile segmentelor sunt determinate în planul de proiecție Stereo 70 și sunt rotunjite la 1 milimetru.

*** Distanța dintre puncte este formată din segmente cumulate ce sunt mai mici decât valoarea 1 milimetru.

Neutilizabil în Circuitul Civil

**DATE DESPRE IMOBILUL NR. 2311**

Oficiul de Cadastru și Publicitate Imobiliară IALOMITA
Biroul de Cadastru și Publicitate Imobiliară Slobozia

A. Partea I. Descrierea imobilului

TEREN Intravilan

Adresa: Loc. Movila, Str Nicolae Iorga, Jud. Ialomita

Nr. Crt	Nr cadastral Nr. topografic	Suprafața* (mp)	Observații / Referințe
A1		1	Sector cadastral:4 Teren neimprejmuit;

Construcții

Crt	Nr cadastral Nr. topografic	Adresa	Observații / Referințe
A1.1		Loc. Movila, Str Nicolae Iorga, Jud. Ialomita	Nr. niveluri:1; S. construita la sol:1 mp; S. construita desfasurata:1 mp; Constructii industriale si edilitare

B. Partea II. Proprietari și acte

Inscrieri privitoare la dreptul de proprietate și alte drepturi reale		Referințe
/		
Act Normativ nr. 123, din 10/07/2012 emis de PARLAMENTUL ROMANIEI;		
B1	Intabulare, drept de PROPRIETATE, dobandit prin Lege, cota actuala 1/1 1) STATUL ROMAN, CIF:999999999999	A1, A1.1

C. Partea III. SARCINI .

Inscrieri privind dezmembramintele dreptului de proprietate, drepturi reale de garanție și sarcini	Referințe
NU SUNT	

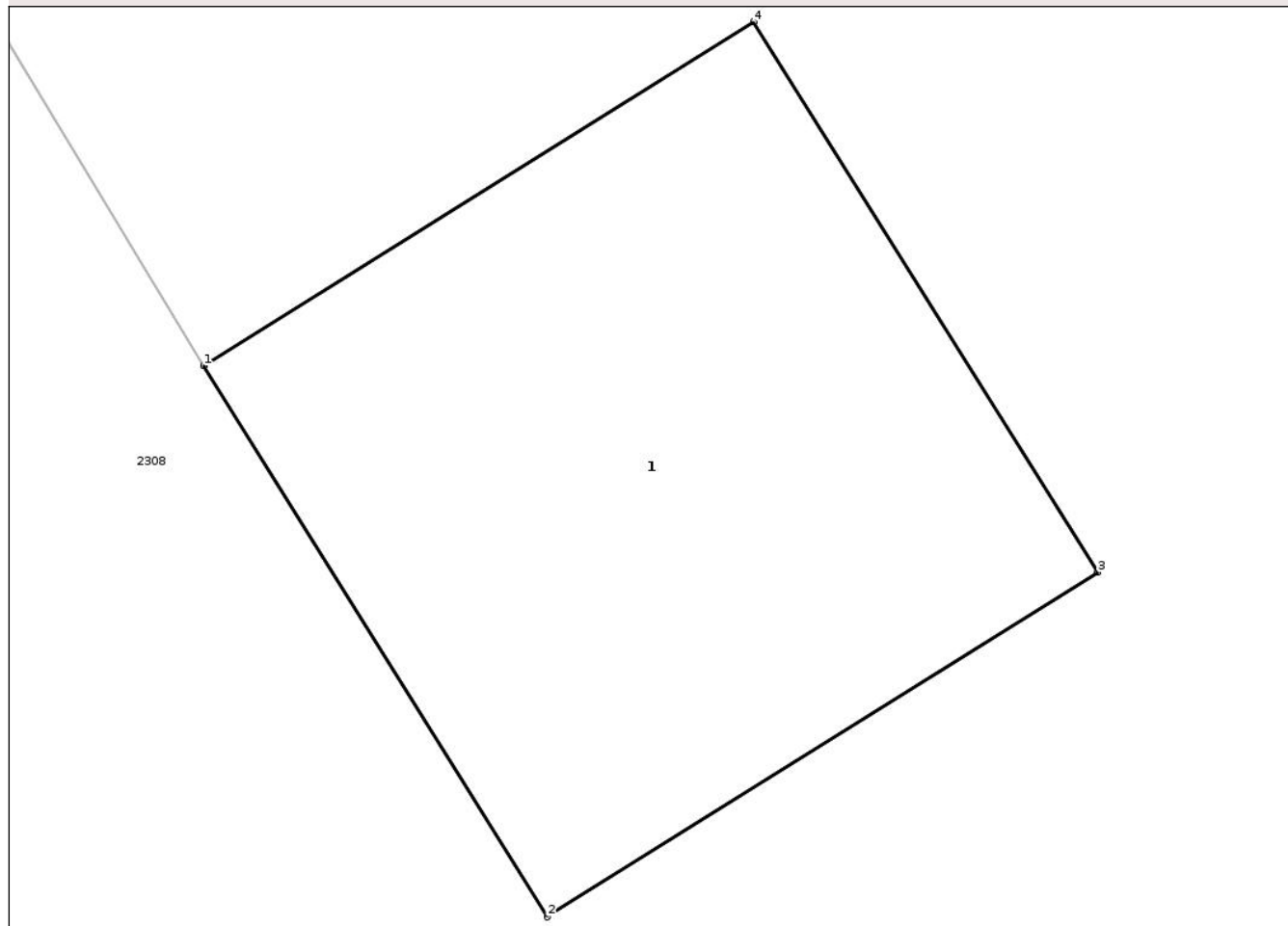
Anexa Nr. 1 La Partea I

Teren

Nr cadastral	Suprafața (mp)*	Observații / Referințe
	1	

* Suprafața este determinată în planul de proiecție Stereo 70.

DETALII LINIARE IMOBIL



Date referitoare la teren

Crt	Categorie folosință	Intra vilan	Suprafața (mp)	Tarla	Parcelă	Nr. topo	Observații / Referințe
1	curti constructii	DA	1	-	946/3	-	STALP BETON

Date referitoare la construcții

Crt	Număr	Destinație construcție	Supraf. (mp)	Situație juridică	Observații / Referințe
A1.1		construcții industriale și edilitare	1	Cu acte	Nr. niveluri:1; S. construita la sol:1 mp; S. construita desfasurata:1 mp; Construcții industriale și edilitare

Lungime Segmente

1) Valorile lungimilor segmentelor sunt obținute din proiecție în plan.

Punct început	X / Y	Punct sfârșit	X / Y	Lungime segment (** (m)
1	716.119,456 340.870,86	2	716.119,985 340.870,011	1.0
2	716.119,985 340.870,011	3	716.120,833 340.870,541	1.0
3	716.120,833 340.870,541	4	716.120,303 340.871,389	1.0

Punct început	X / Y	Punct sfârşit	X / Y	Lungime segment (** (m)
4	716.120,303 340.871,389	1	716.119,456 340.870,86	0.999

** Lungimile segmentelor sunt determinate în planul de proiecţie Stereo 70 şi sunt rotunjite la 1 milimetru.

*** Distanţa dintre puncte este formată din segmente cumulate ce sunt mai mici decât valoarea 1 milimetru.

Neutilizabil în Circuitul Civil

**DATE DESPRE IMOBILUL NR. 2312**

Oficiul de Cadastru și Publicitate Imobiliară IALOMITA
Biroul de Cadastru și Publicitate Imobiliară Slobozia

A. Partea I. Descrierea imobilului

TEREN Intravilan

Adresa: Loc. Movila, Str Nicolae Iorga, Jud. Ialomita

Nr. Crt	Nr cadastral Nr. topografic	Suprafața* (mp)	Observații / Referințe
A1		1	Sector cadastral:4 Teren neimprejmuit;

Construcții

Crt	Nr cadastral Nr. topografic	Adresa	Observații / Referințe
A1.1		Loc. Movila, Str Nicolae Iorga, Jud. Ialomita	Nr. niveluri:1; S. construita la sol:1 mp; S. construita desfasurata:1 mp; Constructii industriale si edilitare

B. Partea II. Proprietari și acte

Inscrieri privitoare la dreptul de proprietate și alte drepturi reale		Referințe
/		
Act Normativ nr. 123, din 10/07/2012 emis de PARLAMENTUL ROMANIEI;		
B1	Intabulare, drept de PROPRIETATE, dobandit prin Lege, cota actuala 1/1 1) STATUL ROMAN, CIF:999999999999	A1, A1.1

C. Partea III. SARCINI .

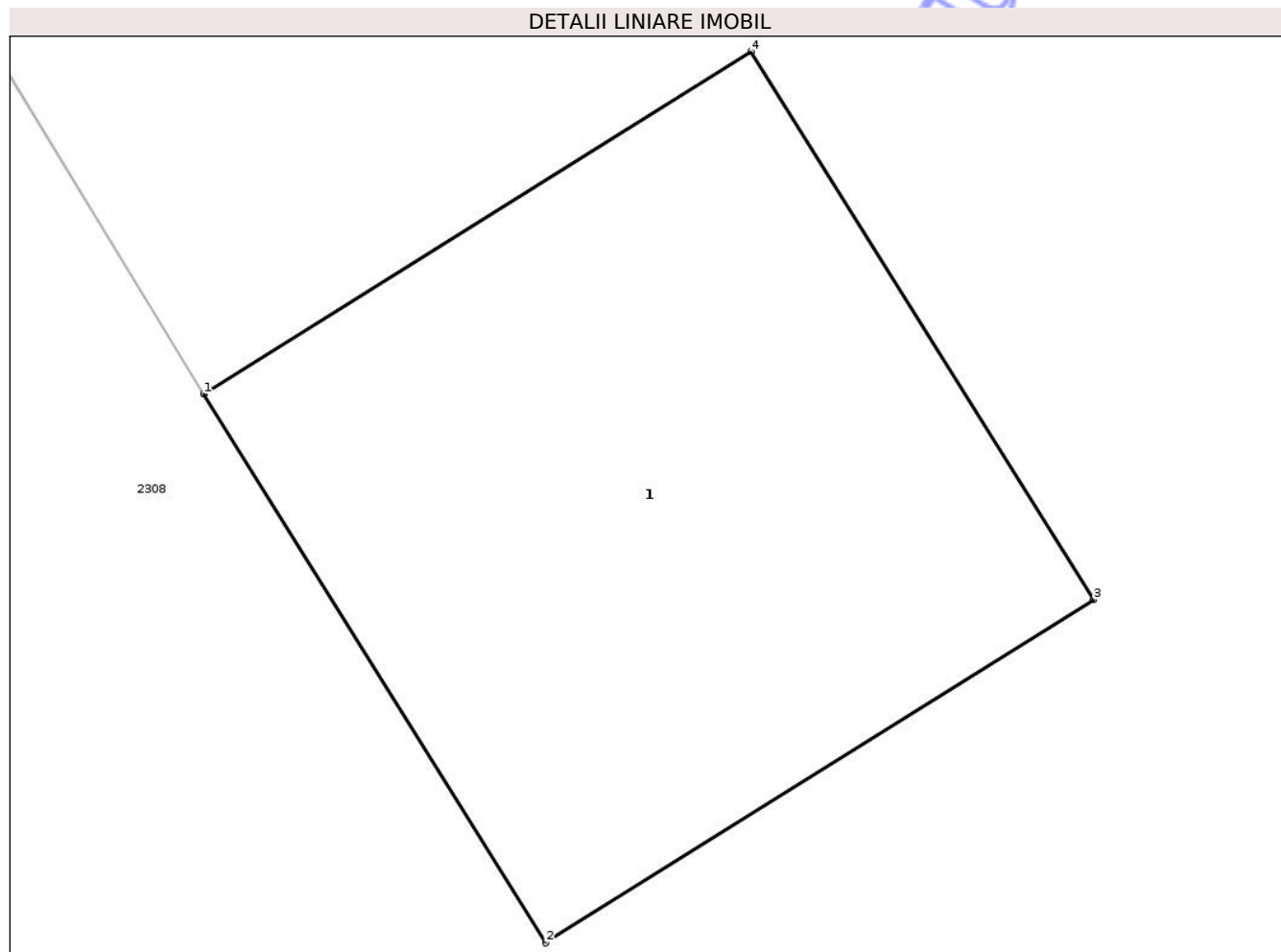
Inscrieri privind dezmembramintele dreptului de proprietate, drepturi reale de garanție și sarcini	Referințe
NU SUNT	

Anexa Nr. 1 La Partea I

Teren

Nr cadastral	Suprafața (mp)*	Observații / Referințe
	1	

* Suprafața este determinată în planul de proiecție Stereo 70.



Date referitoare la teren

Crt	Categorie folosință	Intra vilan	Suprafața (mp)	Tarla	Parcelă	Nr. topo	Observații / Referințe
1	curti constructii	DA	1	-	946/4	-	STALP BETON

Date referitoare la construcții

Crt	Număr	Destinație construcție	Supraf. (mp)	Situație juridică	Observații / Referințe
A1.1		construcții industriale și edilitare	1	Cu acte	Nr. niveluri:1; S. construita la sol:1 mp; S. construita desfasurata:1 mp; Construcții industriale și edilitare

Lungime Segmente

1) Valorile lungimilor segmentelor sunt obținute din proiecție în plan.

Punct început	X / Y	Punct sfârșit	X / Y	Lungime segment (** (m)
1	716.151,119 340.890,008	2	716.151,649 340.889,159	1.0
2	716.151,649 340.889,159	3	716.152,497 340.889,689	1.0
3	716.152,497 340.889,689	4	716.151,967 340.890,537	1.0

Punct început	X / Y	Punct sfârşit	X / Y	Lungime segment (** (m)
4	716.151,967 340.890,537	1	716.151,119 340.890,008	0.999

** Lungimile segmentelor sunt determinate în planul de proiecţie Stereo 70 şi sunt rotunjite la 1 milimetru.

*** Distanţa dintre puncte este formată din segmente cumulate ce sunt mai mici decât valoarea 1 milimetru.

Neutilizabil în Circuitul Civil

**DATE DESPRE IMOBILUL NR. 2314**

Oficiul de Cadastru și Publicitate Imobiliară IALOMITA
Biroul de Cadastru și Publicitate Imobiliară Slobozia

A. Partea I. Descrierea imobilului

TEREN Intravilan

Adresa: Loc. Movila, Str Nicolae Iorga, Jud. Ialomita

Nr. Crt	Nr cadastral Nr. topografic	Suprafața* (mp)	Observații / Referințe
A1		1	Sector cadastral:4 Teren neimprejmuit;

Construcții

Crt	Nr cadastral Nr. topografic	Adresa	Observații / Referințe
A1.1		Loc. Movila, Str Nicolae Iorga, Jud. Ialomita	Nr. niveluri:1; S. construita la sol:1 mp; S. construita desfasurata:1 mp; Constructii industriale si edilitare

B. Partea II. Proprietari și acte

Inscrieri privitoare la dreptul de proprietate și alte drepturi reale	Referințe
/	
Act Normativ nr. 123, din 10/07/2012 emis de PARLAMENTUL ROMANIEI;	
B1	A1, A1.1
Intabulare, drept de PROPRIETATE, dobandit prin Lege, cota actuala 1/1 1) STATUL ROMAN, CIF:999999999999	

C. Partea III. SARCINI .

Inscrieri privind dezmembramintele dreptului de proprietate, drepturi reale de garanție și sarcini	Referințe
NU SUNT	

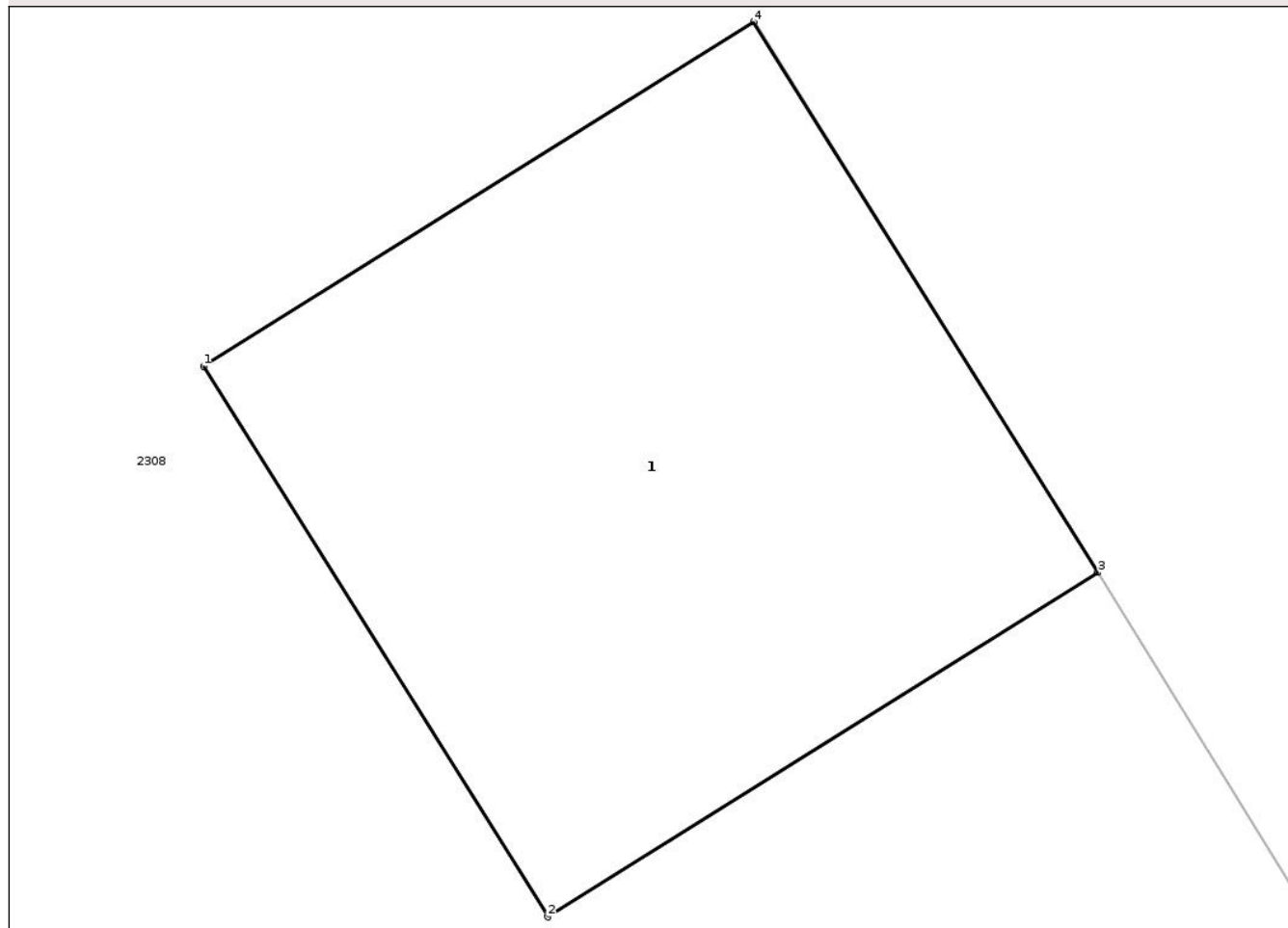
Anexa Nr. 1 La Partea I

Teren

Nr cadastral	Suprafața (mp)*	Observații / Referințe
	1	

* Suprafața este determinată în planul de proiecție Stereo 70.

DETALII LINIARE IMOBIL



Date referitoare la teren

Crt	Categorie folosință	Intra vilan	Suprafața (mp)	Tarla	Parcelă	Nr. topo	Observații / Referințe
1	curti constructii	DA	1	-	946/6	-	STALP BETON

Date referitoare la construcții

Crt	Număr	Destinație construcție	Supraf. (mp)	Situație juridică	Observații / Referințe
A1.1		construcții industriale și edilitare	1	Cu acte	Nr. niveluri:1; S. construita la sol:1 mp; S. construita desfasurata:1 mp; Construcții industriale și edilitare

Lungime Segmente

1) Valorile lungimilor segmentelor sunt obținute din proiecție în plan.

Punct început	X / Y	Punct sfârșit	X / Y	Lungime segment (** (m))
1	716.154,448 340.881,827	2	716.154,978 340.880,979	1.0
2	716.154,978 340.880,979	3	716.155,826 340.881,509	1.0
3	716.155,826 340.881,509	4	716.155,296 340.882,357	1.0

Punct început	X / Y	Punct sfârşit	X / Y	Lungime segment (** (m)
4	716.155,296 340.882,357	1	716.154,448 340.881,827	1.0

** Lungimile segmentelor sunt determinate în planul de proiecţie Stereo 70 şi sunt rotunjite la 1 milimetru.

*** Distanţa dintre puncte este formată din segmente cumulate ce sunt mai mici decât valoarea 1 milimetru.

Neutilizabil în Circuitul Civil

**DATE DESPRE IMOBILUL NR. 2316**

Oficiul de Cadastru și Publicitate Imobiliară IALOMITA
Biroul de Cadastru și Publicitate Imobiliară Slobozia

A. Partea I. Descrierea imobilului

TEREN Intravilan

Adresa: Loc. Movila, Str Nicolae Iorga, Jud. Ialomita

Nr. Crt	Nr cadastral Nr. topografic	Suprafața* (mp)	Observații / Referințe
A1		1	Sector cadastral:4 Teren neimprejmuit;

Construcții

Crt	Nr cadastral Nr. topografic	Adresa	Observații / Referințe
A1.1		Loc. Movila, Str Nicolae Iorga, Jud. Ialomita	Nr. niveluri:1; S. construita la sol:1 mp; S. construita desfasurata:1 mp; Constructii industriale si edilitare

B. Partea II. Proprietari și acte

Inscrieri privitoare la dreptul de proprietate și alte drepturi reale	Referințe
/	
Act Normativ nr. 123, din 10/07/2012 emis de PARLAMENTUL ROMANIEI;	
B1	A1, A1.1
Intabulare, drept de PROPRIETATE, dobandit prin Lege, cota actuala 1/1 1) STATUL ROMAN, CIF:999999999999	

C. Partea III. SARCINI .

Inscrieri privind dezmembramintele dreptului de proprietate, drepturi reale de garanție și sarcini	Referințe
NU SUNT	

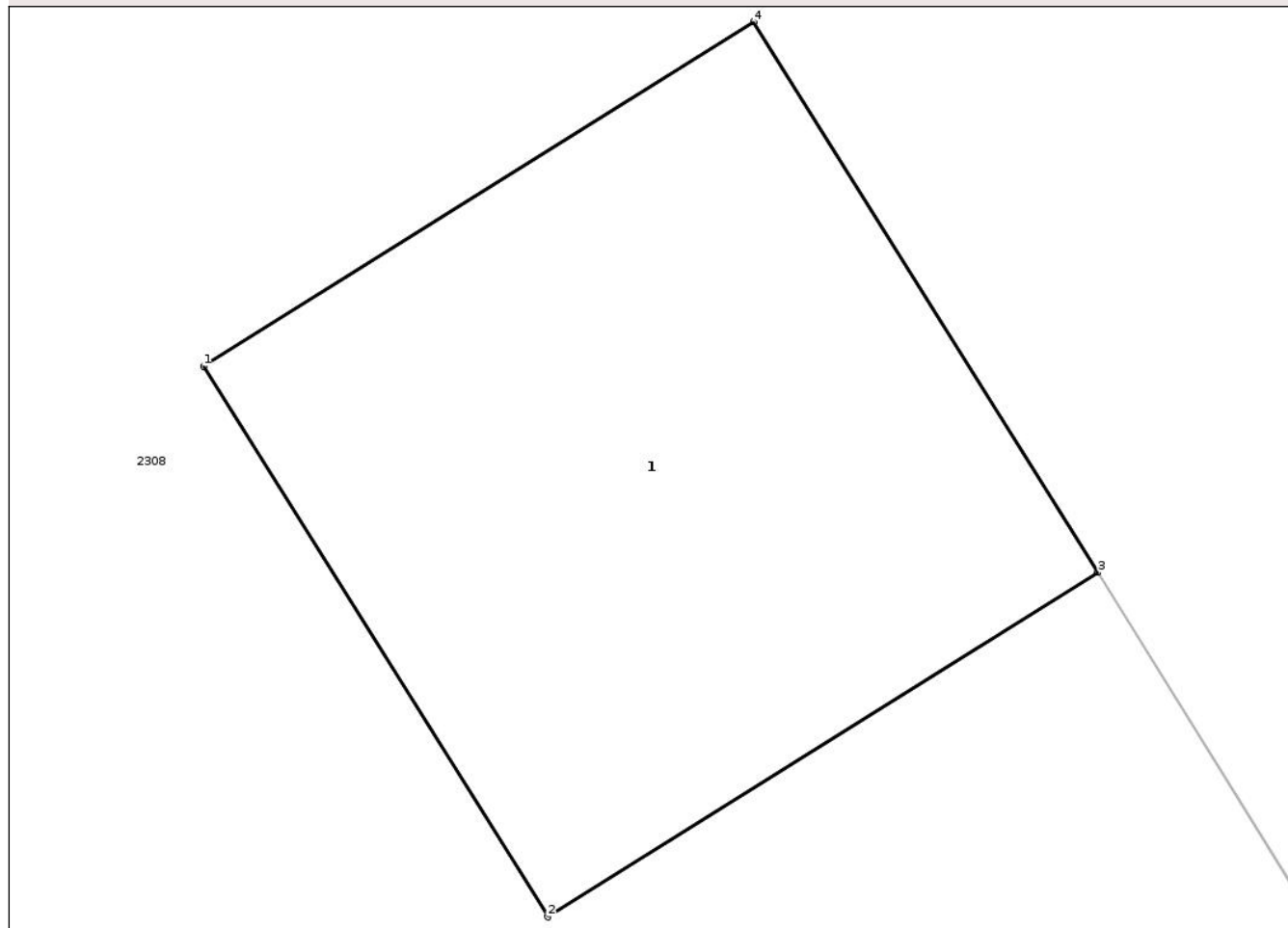
Anexa Nr. 1 La Partea I

Teren

Nr cadastral	Suprafața (mp)*	Observații / Referințe
	1	

* Suprafața este determinată în planul de proiecție Stereo 70.

DETALII LINIARE IMOBIL



Date referitoare la teren

Crt	Categorie folosință	Intra vilan	Suprafața (mp)	Tarla	Parcelă	Nr. topo	Observații / Referințe
1	curți constructii	DA	1	-	946/8	-	STALP BETON

Date referitoare la construcții

Crt	Număr	Destinație construcție	Supraf. (mp)	Situație juridică	Observații / Referințe
A1.1		construcții industriale și edilitare	1	Cu acte	Nr. niveluri:1; S. construita la sol:1 mp; S. construita desfasurata:1 mp; Construcții industriale și edilitare

Lungime Segmente

1) Valorile lungimilor segmentelor sunt obținute din proiecție în plan.

Punct început	X / Y	Punct sfârșit	X / Y	Lungime segment (** (m)
1	716.089,6 340.841,822	2	716.090,13 340.840,974	1.0
2	716.090,13 340.840,974	3	716.090,978 340.841,504	1.0
3	716.090,978 340.841,504	4	716.090,448 340.842,352	1.0

Punct început	X / Y	Punct sfârșit	X / Y	Lungime segment (** (m)
4	716.090,448 340.842,352	1	716.089,6 340.841,822	1.0

** Lungimile segmentelor sunt determinate în planul de proiecție Stereo 70 și sunt rotunjite la 1 milimetru.

*** Distanța dintre puncte este formată din segmente cumulate ce sunt mai mici decât valoarea 1 milimetru.

Neutilizabil în Circuitul Civil

**DATE DESPRE IMOBILUL NR. 2317**

Oficiul de Cadastru și Publicitate Imobiliară IALOMITA
Biroul de Cadastru și Publicitate Imobiliară Slobozia

A. Partea I. Descrierea imobilului

TEREN Intravilan

Adresa: Loc. Movila, Str Matei Basarab, Jud. Ialomita

Nr. Crt	Nr cadastral Nr. topografic	Suprafața* (mp)	Observații / Referințe
A1		1	Sector cadastral:4 Teren neimprejmuit;

Construcții

Crt	Nr cadastral Nr. topografic	Adresa	Observații / Referințe
A1.1		Loc. Movila, Str Matei Basarab, Jud. Ialomita	Nr. niveluri:1; S. construita la sol:1 mp; S. construita desfasurata:1 mp; Constructii industriale si edilitare

B. Partea II. Proprietari și acte

Inscrieri privitoare la dreptul de proprietate și alte drepturi reale		Referințe
/		
Act Normativ nr. 123, din 10/07/2012 emis de PARLAMENTUL ROMANIEI;		
B1	Intabulare, drept de PROPRIETATE, dobandit prin Lege, cota actuala 1/1 1) STATUL ROMAN, CIF:999999999999	A1, A1.1

C. Partea III. SARCINI .

Inscrieri privind dezmembramintele dreptului de proprietate, drepturi reale de garanție și sarcini	Referințe
NU SUNT	

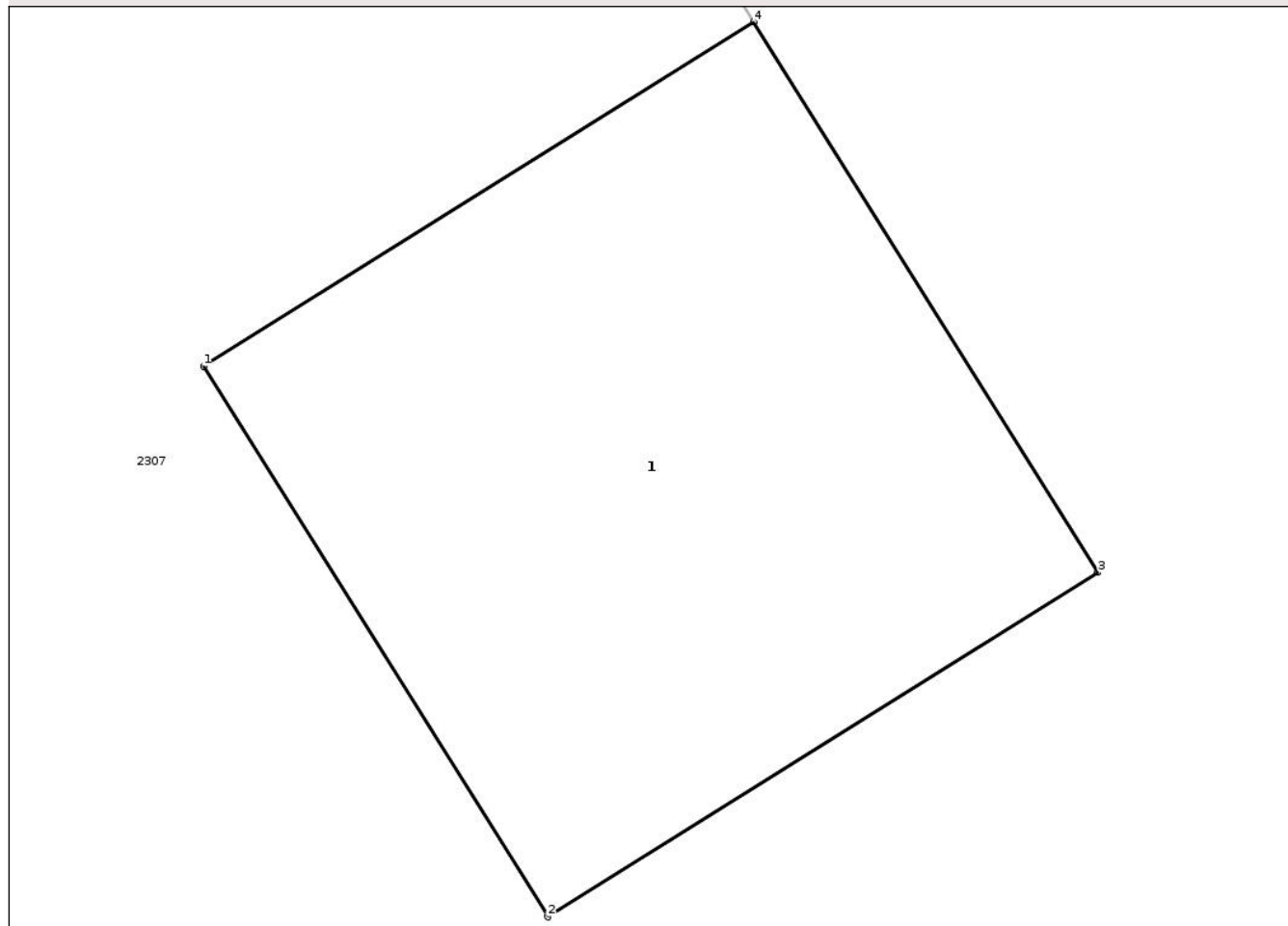
Anexa Nr. 1 La Partea I

Teren

Nr cadastral	Suprafața (mp)*	Observații / Referințe
	1	

* Suprafața este determinată în planul de proiecție Stereo 70.

DETALII LINIARE IMOBIL



Date referitoare la teren

Crt	Categorie folosință	Intra vilan	Suprafața (mp)	Tarla	Parcelă	Nr. topo	Observații / Referințe
1	curti constructii	DA	1	-	788/1	-	STALP BETON

Date referitoare la construcții

Crt	Număr	Destinație construcție	Supraf. (mp)	Situație juridică	Observații / Referințe
A1.1		construcții industriale și edilitare	1	Cu acte	Nr. niveluri:1; S. construita la sol:1 mp; S. construita desfasurata:1 mp; Construcții industriale și edilitare

Lungime Segmente

1) Valorile lungimilor segmentelor sunt obținute din proiecție în plan.

Punct început	X / Y	Punct sfârșit	X / Y	Lungime segment (** (m)
1	716.121,257 340.741,267	2	716.121,787 340.740,419	1.0
2	716.121,787 340.740,419	3	716.122,635 340.740,949	1.0
3	716.122,635 340.740,949	4	716.122,105 340.741,797	1.0

Punct început	X / Y	Punct sfârşit	X / Y	Lungime segment (** (m)
4	716.122,105 340.741,797	1	716.121,257 340.741,267	1.0

** Lungimile segmentelor sunt determinate în planul de proiecţie Stereo 70 şi sunt rotunjite la 1 milimetru.

*** Distanţa dintre puncte este formată din segmente cumulate ce sunt mai mici decât valoarea 1 milimetru.

Neutilizabil în Circuitul Civil

**DATE DESPRE IMOBILUL NR. 2318**

Oficiul de Cadastru și Publicitate Imobiliară IALOMITA
 Biroul de Cadastru și Publicitate Imobiliară Slobozia

A. Partea I. Descrierea imobilului

TEREN Intravilan

Adresa: Loc. Movila, Str Matei Basarab, Jud. Ialomita

Nr. Crt	Nr cadastral Nr. topografic	Suprafața* (mp)	Observații / Referințe
A1		1	Sector cadastral:4 Teren neimprejmuit;

Construcții

Crt	Nr cadastral Nr. topografic	Adresa	Observații / Referințe
A1.1		Loc. Movila, Str Matei Basarab, Jud. Ialomita	Nr. niveluri:1; S. construita la sol:1 mp; S. construita desfasurata:1 mp; Constructii industriale si edilitare

B. Partea II. Proprietari și acte

Inscrieri privitoare la dreptul de proprietate și alte drepturi reale		Referințe
/		
Act Normativ nr. 123, din 10/07/2012 emis de PARLAMENTUL ROMANIEI;		
B1	Intabulare, drept de PROPRIETATE, dobandit prin Lege, cota actuala 1/1 1) STATUL ROMAN, CIF:999999999999	A1, A1.1

C. Partea III. SARCINI .

Inscrieri privind dezmembramintele dreptului de proprietate, drepturi reale de garanție și sarcini	Referințe
NU SUNT	

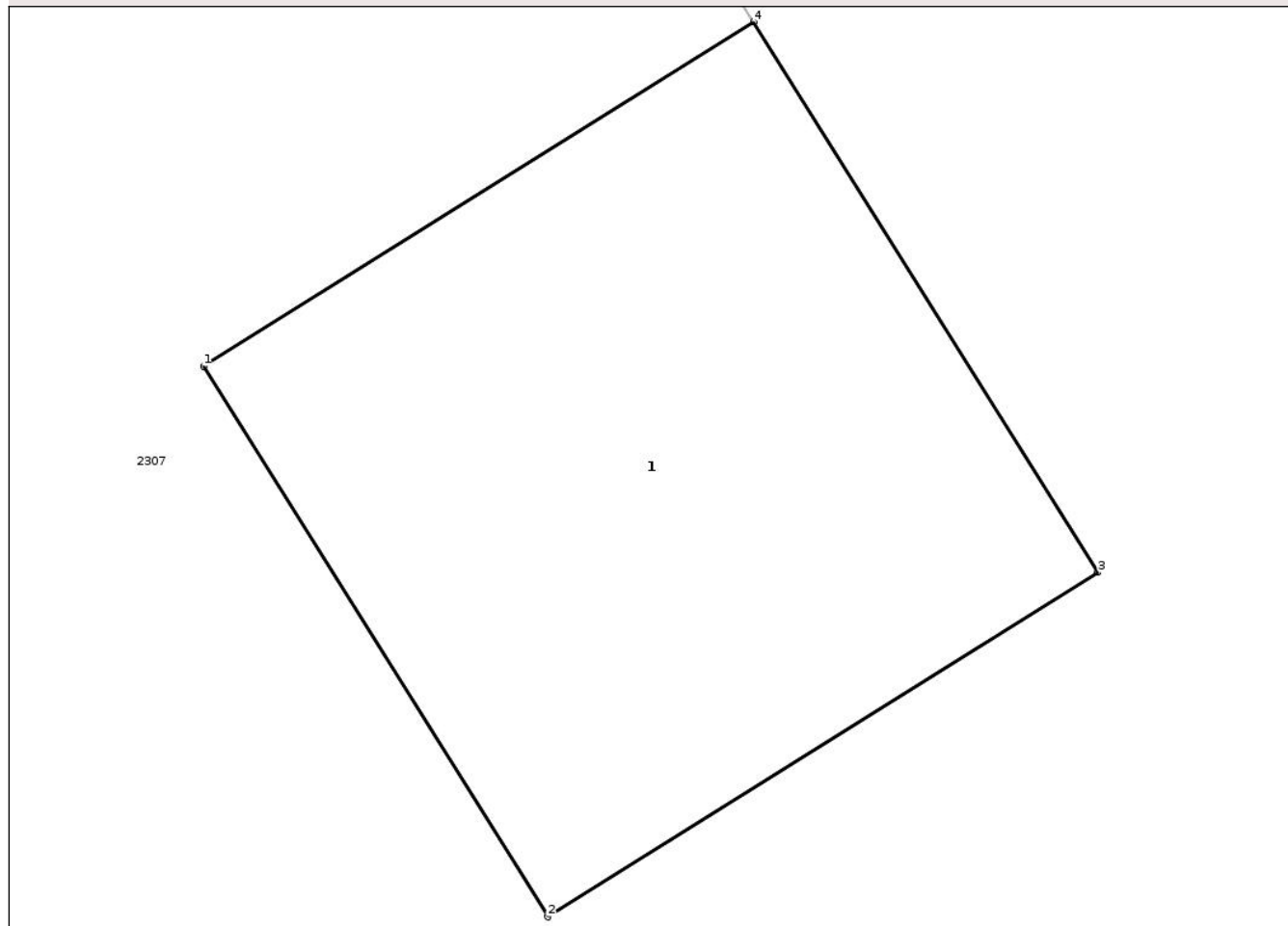
Anexa Nr. 1 La Partea I

Teren

Nr cadastral	Suprafaţa (mp)*	Observații / Referințe
	1	

* Suprafața este determinată în planul de proiecție Stereo 70.

DETALII LINIARE IMOBIL



Date referitoare la teren

Crt	Categorie folosință	Intra vilan	Suprafața (mp)	Tarla	Parcelă	Nr. topo	Observații / Referințe
1	curti constructii	DA	1	-	788/2	-	STALP BETON

Date referitoare la construcții

Crt	Număr	Destinație construcție	Supraf. (mp)	Situație juridică	Observații / Referințe
A1.1		construcții industriale și edilitare	1	Cu acte	Nr. niveluri:1; S. construita la sol:1 mp; S. construita desfasurata:1 mp; Construcții industriale și edilitare

Lungime Segmente

1) Valorile lungimilor segmentelor sunt obținute din proiecție în plan.

Punct început	X / Y	Punct sfârșit	X / Y	Lungime segment (** (m)
1	716.185,516 340.780,42	2	716.186,046 340.779,572	1.0
2	716.186,046 340.779,572	3	716.186,894 340.780,102	1.0
3	716.186,894 340.780,102	4	716.186,364 340.780,95	1.0

Punct început	X / Y	Punct sfârșit	X / Y	Lungime segment (** (m)
4	716.186,364 340.780,95	1	716.185,516 340.780,42	1.0

** Lungimile segmentelor sunt determinate în planul de proiecție Stereo 70 și sunt rotunjite la 1 milimetru.

*** Distanța dintre puncte este formată din segmente cumulate ce sunt mai mici decât valoarea 1 milimetru.

Neutilizabil în Circuitul Civil

**DATE DESPRE IMOBILUL NR. 2319**

Oficiul de Cadastru și Publicitate Imobiliară IALOMITA
Biroul de Cadastru și Publicitate Imobiliară Slobozia

A. Partea I. Descrierea imobilului

TEREN Intravilan

Adresa: Loc. Movila, Str Matei Basarab, Jud. Ialomita

Nr. Crt	Nr cadastral Nr. topografic	Suprafața* (mp)	Observații / Referințe
A1		1	Sector cadastral:4 Teren neimprejmuit;

Construcții

Crt	Nr cadastral Nr. topografic	Adresa	Observații / Referințe
A1.1		Loc. Movila, Str Matei Basarab, Jud. Ialomita	Nr. niveluri:1; S. construita la sol:1 mp; S. construita desfasurata:1 mp; Constructii industriale si edilitare

B. Partea II. Proprietari și acte

Inscrieri privitoare la dreptul de proprietate și alte drepturi reale		Referințe
/		
Act Normativ nr. 123, din 10/07/2012 emis de PARLAMENTUL ROMANIEI;		
B1	Intabulare, drept de PROPRIETATE, dobandit prin Lege, cota actuala 1/1 1) STATUL ROMAN, CIF:999999999999	A1, A1.1

C. Partea III. SARCINI .

Inscrieri privind dezmembramintele dreptului de proprietate, drepturi reale de garanție și sarcini	Referințe
NU SUNT	

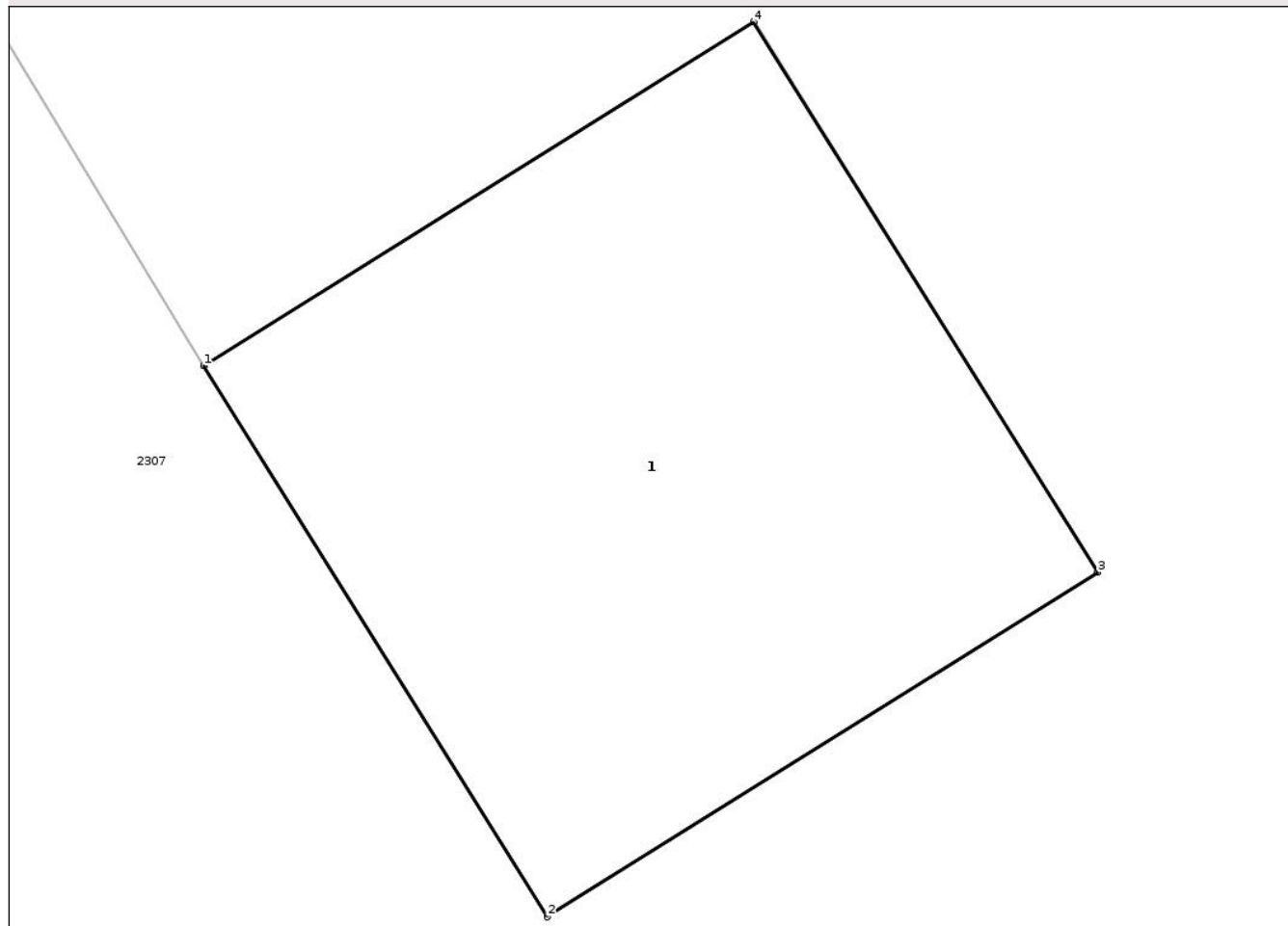
Anexa Nr. 1 La Partea I

Teren

Nr cadastral	Suprafața (mp)*	Observații / Referințe
	1	

* Suprafața este determinată în planul de proiecție Stereo 70.

DETALII LINIARE IMOBIL



Date referitoare la teren

Crt	Categorie folosință	Intra vilan	Suprafața (mp)	Tarla	Parcelă	Nr. topo	Observații / Referințe
1	curți constructii	DA	1	-	788/3	-	STALP BETON

Date referitoare la construcții

Crt	Număr	Destinație construcție	Supraf. (mp)	Situație juridică	Observații / Referințe
A1.1		construcții industriale și edilitare	1	Cu acte	Nr. niveluri:1; S. construita la sol:1 mp; S. construita desfasurata:1 mp; Construcții industriale și edilitare

Lungime Segmente

1) Valorile lungimilor segmentelor sunt obținute din proiecție în plan.

Punct început	X / Y	Punct sfârșit	X / Y	Lungime segment (** (m)
1	716.217,177 340.800,002	2	716.217,707 340.799,153	1.0
2	716.217,707 340.799,153	3	716.218,555 340.799,684	1.0
3	716.218,555 340.799,684	4	716.218,025 340.800,532	1.0

Punct început	X / Y	Punct sfârşit	X / Y	Lungime segment (** (m)
4	716.218,025 340.800,532	1	716.217,177 340.800,002	0.999

** Lungimile segmentelor sunt determinate în planul de proiecţie Stereo 70 şi sunt rotunjite la 1 milimetru.

*** Distanţa dintre puncte este formată din segmente cumulate ce sunt mai mici decât valoarea 1 milimetru.

Neutilizabil în Circuitul Civil

**DATE DESPRE IMOBILUL NR. 2271**

Oficiul de Cadastru și Publicitate Imobiliară IALOMITA
Biroul de Cadastru și Publicitate Imobiliară Slobozia

A. Partea I. Descrierea imobilului

TEREN Intravilan

Adresa: Loc. Movila, Str Nicolae Iorga, Nr. 11A, Jud. Ialomita

Nr. Crt	Nr cadastral Nr. topografic	Suprafața* (mp)	Observații / Referințe
A1		Din acte: 744 Masurata: 733	Sector cadastral:4 Teren imprejmuit;

Construcții

Crt	Nr cadastral Nr. topografic	Adresa	Observații / Referințe
A1.1		Loc. Movila, Str Nicolae Iorga, Nr. 11A, Jud. Ialomita	Nr. niveluri:1; S. construita la sol:47 mp; S. construita desfasurata:47 mp; Constructie locuinta
A1.2		Loc. Movila, Str Nicolae Iorga, Nr. 11A, Jud. Ialomita	Nr. niveluri:1; S. construita la sol:12 mp; S. construita desfasurata:12 mp; Anexa

B. Partea II. Proprietari și acte

Inscrieri privitoare la dreptul de proprietate și alte drepturi reale		Referințe
/		
Act Administrativ nr. 89266, din 03/08/1993 emis de CJSIPT IALOMITA;		
B1	Intabulare, drept de PROPRIETATE, dobandit prin Reconstituire, cota actuala 1/1 1) FACAIANU MARIA	A1
Act Administrativ nr. 5701, din 12/12/2025 emis de PRIMARIA COMUNEI MOVILA;		
B2	Intabulare, drept de PROPRIETATE, dobandit prin Lege, cota actuala 1/1 1) FACAIANU MARIA	A1.1, A1.2

C. Partea III. SARCINI

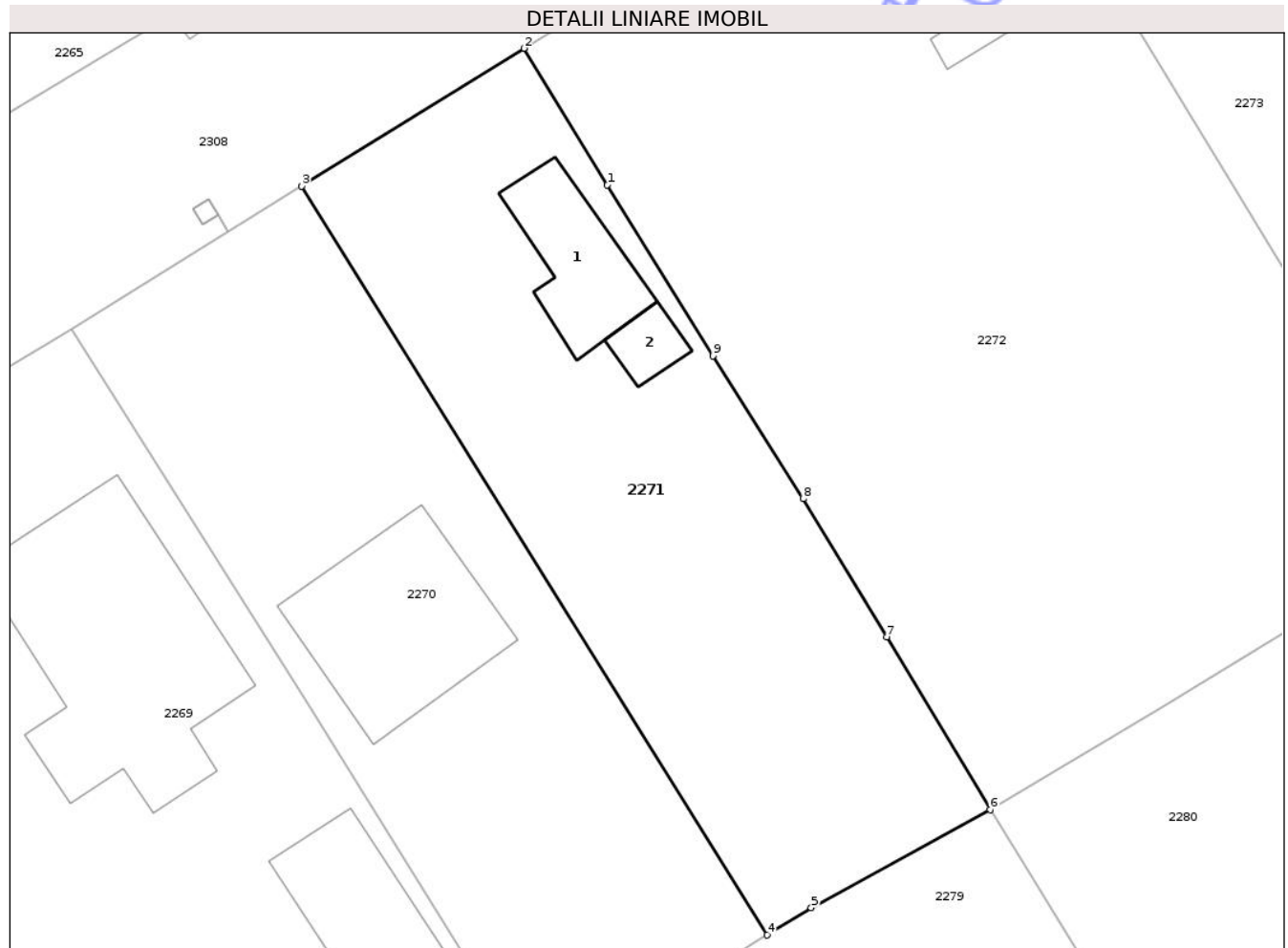
Inscrieri privind dezmembramintele dreptului de proprietate, drepturi reale de garanție și sarcini	Referințe
NU SUNT	

Anexa Nr. 1 La Partea I

Teren

Nr cadastral	Suprafața (mp)*	Observații / Referințe
	Din acte: 744 Masurata: 733	

* Suprafața este determinată în planul de proiecție Stereo 70.



Date referitoare la teren

Crt	Categorie folosință	Intra vilan	Suprafața (mp)	Tarla	Parcelă	Nr. topo	Observații / Referințe
1	curți constructii	DA	154	20	968	-	
2	arabil	DA	579	20	969/1	-	

Date referitoare la construcții

Crt	Număr	Destinație construcție	Supraf. (mp)	Situație juridică	Observații / Referințe
A1.1		construcții de locuințe	47	Cu acte	Nr. niveluri:1; S. construita la sol:47 mp; S. construita desfasurata:47 mp; Construcție locuinta
A1.2		construcții anexa	12	Cu acte	Nr. niveluri:1; S. construita la sol:12 mp; S. construita desfasurata:12 mp; Anexa

Lungime Segmente

1) Valorile lungimilor segmentelor sunt obținute din proiecție în plan.

Punct început	X / Y	Punct sfârșit	X / Y	Lungime segment (** (m)
1	716.112,96 340.843,197	2	716.108,258 340.850,901	9.025

Punct început	X / Y	Punct sfârşit	X / Y	Lungime segment (** (m)
2	716.108,258 340.850,901	3	716.095,717 340.843,132	14.753
3	716.095,717 340.843,132	4	716.121,989 340.800,848	49.781
4	716.121,989 340.800,848	5	716.124,478 340.802,387	2.926
5	716.124,478 340.802,387	6	716.134,581 340.807,92	11.518
6	716.134,581 340.807,92	7	716.128,742 340.817,674	11.368
7	716.128,742 340.817,674	8	716.124,022 340.825,48	9.122
8	716.124,022 340.825,48	9	716.118,927 340.833,536	9.532
9	716.118,927 340.833,536	1	716.112,96 340.843,197	11.355

** Lungimile segmentelor sunt determinate în planul de proiecție Stereo 70 și sunt rotunjite la 1 milimetru.

*** Distanța dintre puncte este formată din segmente cumulate ce sunt mai mici decât valoarea 1 milimetru.

**DATE DESPRE IMOBILUL NR. 2273**

Oficiul de Cadastru și Publicitate Imobiliară IALOMITA
Biroul de Cadastru și Publicitate Imobiliară Slobozia

A. Partea I. Descrierea imobilului

TEREN Intravilan

Adresa: Loc. Movila, Str Nicolae Iorga, Nr. 7, Jud. Ialomita

Nr. Crt	Nr cadastral Nr. topografic	Suprafața* (mp)	Observații / Referințe
A1		1.535	Sector cadastral:4 Teren împrejmuit;

B. Partea II. Proprietari și acte

Inscrieri privitoare la dreptul de proprietate și alte drepturi reale	Referințe
/	
Act Administrativ nr. 90003, din 12/09/2002 emis de CJSIPT IALOMITA;	
B1	A1
Intabulare, drept de PROPRIETATE, dobandit prin Reconstituire, cota actuala 1/1	
1) PALTANEA CONSTANTIN	

C. Partea III. SARCINI .

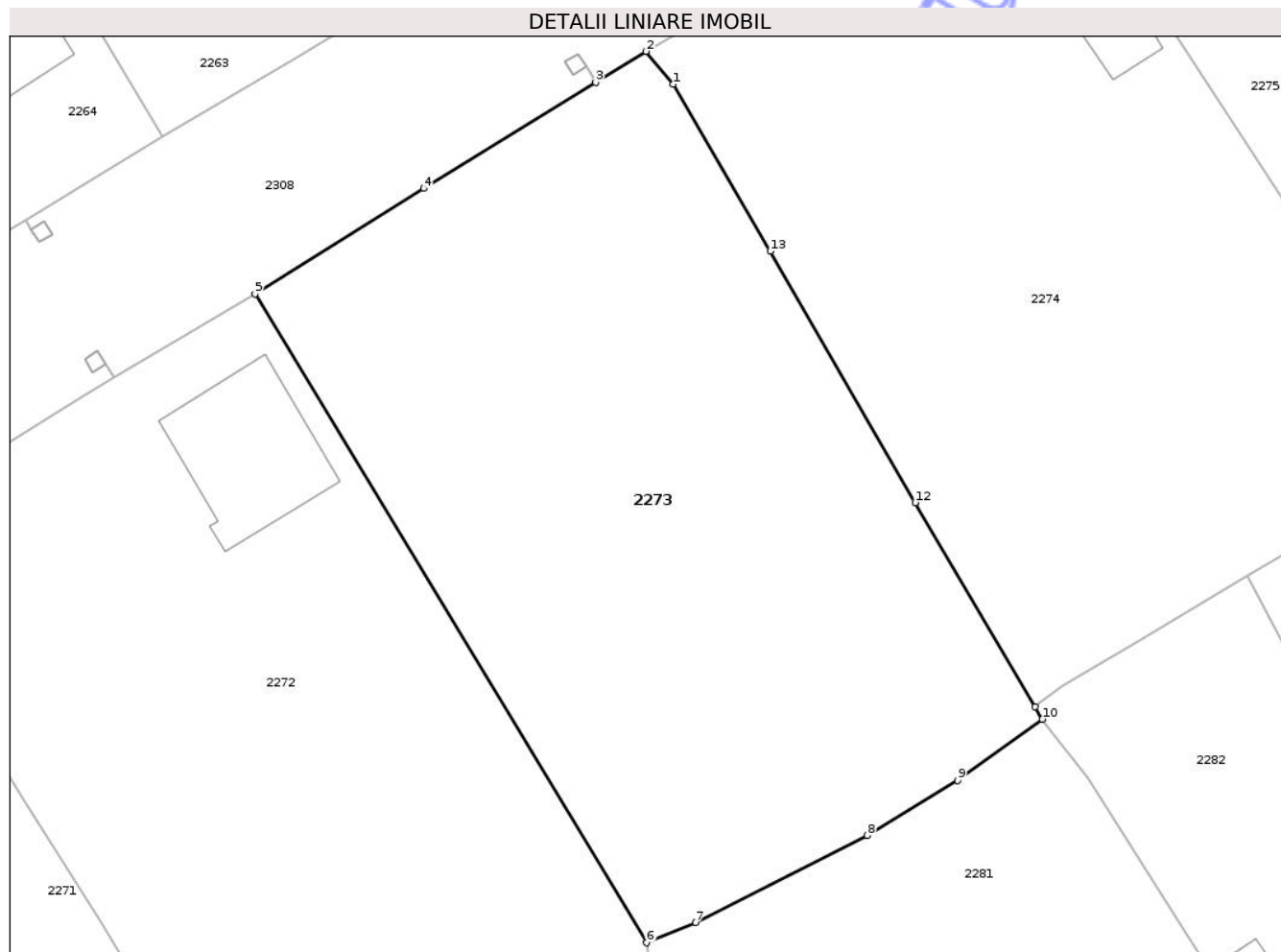
Inscrieri privind dezmembramintele dreptului de proprietate, drepturi reale de garanție și sarcini	Referințe
NU SUNT	

Anexa Nr. 1 La Partea I

Teren

Nr cadastral	Suprafața (mp)*	Observații / Referințe
	1.535	

* Suprafața este determinată în planul de proiecție Stereo 70.



Date referitoare la teren

Crt	Categorie folosință	Intravilan	Suprafața (mp)	Tarla	Parcelă	Nr. topo	Observații / Referințe
1	curti constructii	DA	562	20	960	-	
2	vie	DA	110	20	959	-	
3	arabil	DA	332	20	959/1	-	
4	arabil	DA	531	20	958	-	

Lungime Segmente

1) Valorile lungimilor segmentelor sunt obținute din proiecție în plan.

Punct început	X / Y	Punct sfârșit	X / Y	Lungime segment (** (m)
1	716.161,539 340.880,355	2	716.159,748 340.882,504	2.797
2	716.159,748 340.882,504	3	716.156,459 340.880,479	3.863
3	716.156,459 340.880,479	4	716.145,172 340.873,53	13.254

Punct început	X / Y	Punct sfârșit	X / Y	Lungime segment (** (m)
4	716.145,172 340.873,53	5	716.134,116 340.866,627	13.034
5	716.134,116 340.866,627	6	716.159,798 340.824,128	49.656
6	716.159,798 340.824,128	7	716.163,009 340.825,44	3.469
7	716.163,009 340.825,44	8	716.174,258 340.831,159	12.62
8	716.174,258 340.831,159	9	716.180,186 340.834,765	6.938
9	716.180,186 340.834,765	10	716.185,754 340.838,774	6.861
10	716.185,754 340.838,774	11	716.185,263 340.839,582	0.945
11	716.185,263 340.839,582	12	716.177,405 340.852,957	15.513
12	716.177,405 340.852,957	13	716.167,909 340.869,419	19.004
13	716.167,909 340.869,419	1	716.161,539 340.880,355	12.656

** Lungimile segmentelor sunt determinate în planul de proiecție Stereo 70 și sunt rotunjite la 1 milimetru.

*** Distanța dintre puncte este formată din segmente cumulate ce sunt mai mici decât valoarea 1 milimetru.



DATE DESPRE IMOBILUL NR. 2274

Oficiul de Cadastru și Publicitate Imobiliară IALOMITA
Biroul de Cadastru și Publicitate Imobiliară Slobozia

A. Partea I. Descrierea imobilului

TEREN Intravilan

Adresa: Loc. Movila, Str Nicolae Iorga, Nr. 5, Jud. Ialomita

Nr. Crt	Nr cadastral Nr. topografic	Suprafața* (mp)	Observații / Referințe
A1		Din acte: 1.559 Masurata: 1.515	Sector cadastral:4 Teren imprejmuit;

Construcții

Crt	Nr cadastral Nr. topografic	Adresa	Observații / Referințe
A1.1		Loc. Movila, Str Nicolae Iorga, Nr. 5, Jud. Ialomita	Nr. niveluri:1; S. construita la sol:68 mp; S. construita desfasurata:68 mp; Constructie locuinta
A1.2		Loc. Movila, Str Nicolae Iorga, Nr. 5, Jud. Ialomita	Nr. niveluri:1; S. construita la sol:25 mp; S. construita desfasurata:25 mp; Anexa

B. Partea II. Proprietari și acte

Inscrieri privitoare la dreptul de proprietate și alte drepturi reale		Referințe
/		
Act Administrativ nr. 90004, din 13/09/2002 emis de CJSIPT IALOMITA;		
B1	Intabulare, drept de PROPRIETATE, dobandit prin Reconstituire, cota actuala 1/1 1) BORCIOIU DUMITRU	A1
Act Administrativ nr. 5701, din 12/12/2025 emis de PRIMARIA COMUNEI MOVILA;		
B2	Intabulare, drept de PROPRIETATE, dobandit prin Lege, cota actuala 1/1 1) BORCIOIU DUMITRU	A1.1, A1.2

C. Partea III. SARCINI

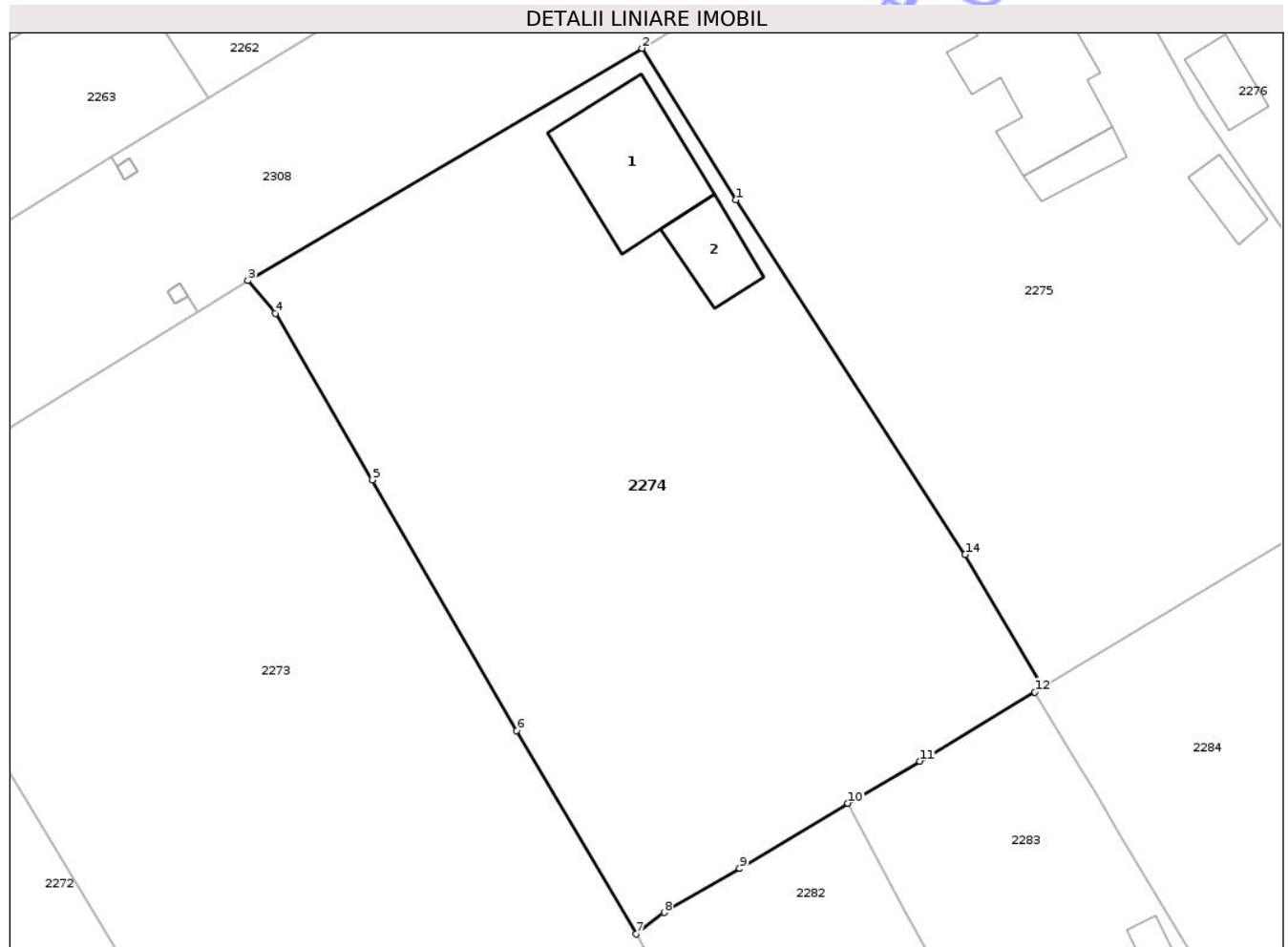
Inscrieri privind dezmembramintele dreptului de proprietate, drepturi reale de garanție și sarcini	Referințe
NU SUNT	

Anexa Nr. 1 La Partea I

Teren

Nr cadastral	Suprafața (mp)*	Observații / Referințe
	Din acte: 1.559 Masurata: 1.515	

* Suprafața este determinată în planul de proiecție Stereo 70.



Date referitoare la teren

Crt	Categorie folosință	Intra vilan	Suprafața (mp)	Tarla	Parcelă	Nr. topo	Observații / Referințe
1	curți constructii	DA	349	20	954	-	
2	arabil	DA	606	20	956	-	
3	arabil	DA	141	20	955	-	
4	arabil	DA	419	20	957	-	

Date referitoare la construcții

Crt	Număr	Destinație construcție	Supraf. (mp)	Situație juridică	Observații / Referințe
A1.1		construcții de locuințe	68	Cu acte	Nr. niveluri:1; S. construita la sol:68 mp; S. construita desfasurata:68 mp; Construcție locuinta
A1.2		construcții anexa	25	Cu acte	Nr. niveluri:1; S. construita la sol:25 mp; S. construita desfasurata:25 mp; Anexa

Lungime Segmente

1) Valorile lungimilor segmentelor sunt obținute din proiecție în plan.

Punct început	X / Y	Punct sfârșit	X / Y	Lungime segment (** (m)

Punct început	X / Y	Punct sfârșit	X / Y	Lungime segment (** (m)
1	716.191,798 340.887,807	2	716.185,626 340.897,77	11.719
2	716.185,626 340.897,77	3	716.159,748 340.882,504	30.045
3	716.159,748 340.882,504	4	716.161,539 340.880,355	2.797
4	716.161,539 340.880,355	5	716.167,909 340.869,419	12.656
5	716.167,909 340.869,419	6	716.177,405 340.852,957	19.004
6	716.177,405 340.852,957	7	716.185,263 340.839,582	15.513
7	716.185,263 340.839,582	8	716.187,092 340.840,993	2.31
8	716.187,092 340.840,993	9	716.192,042 340.843,88	5.73
9	716.192,042 340.843,88	10	716.199,149 340.848,177	8.305
10	716.199,149 340.848,177	11	716.203,893 340.850,938	5.489
11	716.203,893 340.850,938	12	716.211,431 340.855,484	8.803
12	716.211,431 340.855,484	13	716.211,966 340.855,806	0.624
13	716.211,966 340.855,806	14	716.206,858 340.864,511	10.093
14	716.206,858 340.864,511	1	716.191,798 340.887,807	27.74

** Lungimile segmentelor sunt determinate în planul de proiecție Stereo 70 și sunt rotunjite la 1 milimetru.

*** Distanța dintre puncte este formată din segmente cumulate ce sunt mai mici decât valoarea 1 milimetru.



DATE DESPRE IMOBILUL NR. 2276

Oficiul de Cadastru și Publicitate Imobiliară IALOMITA
Biroul de Cadastru și Publicitate Imobiliară Slobozia

A. Partea I. Descrierea imobilului

TEREN Intravilan

Adresa: Loc. Movila, Str Nicolae Iorga, Nr. 1, Jud. Ialomita

Nr. Crt	Nr cadastral Nr. topografic	Suprafața* (mp)	Observații / Referințe
A1	23262	Din acte: 1.505 Masurata: 1.522	Sector cadastral:4 Teren imprejmuit;

Construcții

Crt	Nr cadastral Nr. topografic	Adresa	Observații / Referințe
A1.1	23262-C1	Loc. Movila, Str Nicolae Iorga, Nr. 1, Jud. Ialomita	Nr. niveluri:2; S. construita la sol:132 mp; S. construita desfasurata:184 mp; S construita desfasurata casa de locuit P+1=184mp;s construita la sol=80mp,s construita desfasurata P=80mp,an.construire 1970, s construita la sol=52mp,s construita desfasurata P+1 = 132 mp, an. construire 1990.
A1.2	23262-C2	Loc. Movila, Str Nicolae Iorga, Nr. 1, Jud. Ialomita	Nr. niveluri:1; S. construita la sol:17 mp; S. construita desfasurata:17 mp; suprafata construita desfasurata anexa P = 17 mp, an.construire 1970
A1.3	23262-C3	Loc. Movila, Str Nicolae Iorga, Nr. 1, Jud. Ialomita	Nr. niveluri:1; S. construita la sol:34 mp; S. construita desfasurata:34 mp; suprafata construita desfasurata anexa P = 34 mp, an.construire 1990

B. Partea II. Proprietari și acte

Inscrieri privitoare la dreptul de proprietate și alte drepturi reale		Referințe
178678 / 08/12/2023		
Act Administrativ nr. 089264/55663, din 03/08/1993 emis de COMISIA JUDETEANA (act 1916din01.06.1987, emis NOTARIAT DE STAT;act2869din17.11.2023,emis NP ENESCU ANDREEA RALUCA;act administrativ 4633din20.11.2023, emis PRIMARIA MOVILA;act administrativ 762489din20.01.2023,emis PRIMARIA MOVILA; act 2868din17.11.2023, emis NP ENESCU ANDREEA RALUCA;act administrativ RA-065din17.11.2023,emis de ASIGURAREA ROMANEASCA;act administrativ4632din20.11.2023, emis PRIMARIA MOVILA);		
B1	Intabulare, drept de PROPRIETATE, dobandit prin Reconstituire, cota actuala 1/1, cota initiala 1/1 1) CIOBANU SILVIAN, casatorit cu 2) CIOBANU ELENA	A1
B2	Intabulare, drept de PROPRIETATEcumparare si construire, dobandit prin Lege, cota actuala 1/1, cota initiala 1/1 1) CIOBANU SILVIAN, necasatorit	A1.1
B3	Intabulare, drept de PROPRIETATEcumparare, dobandit prin Conventie, cota actuala 1/1, cota initiala 1/1 1) CIOBANU SILVIAN, necasatorit	A1.2
B4	Intabulare, drept de PROPRIETATE, dobandit prin Lege, cota actuala 1/1, cota initiala 1/1 1) CIOBANU SILVIAN, necasatorit	A1.3

C. Partea III. SARCINI .

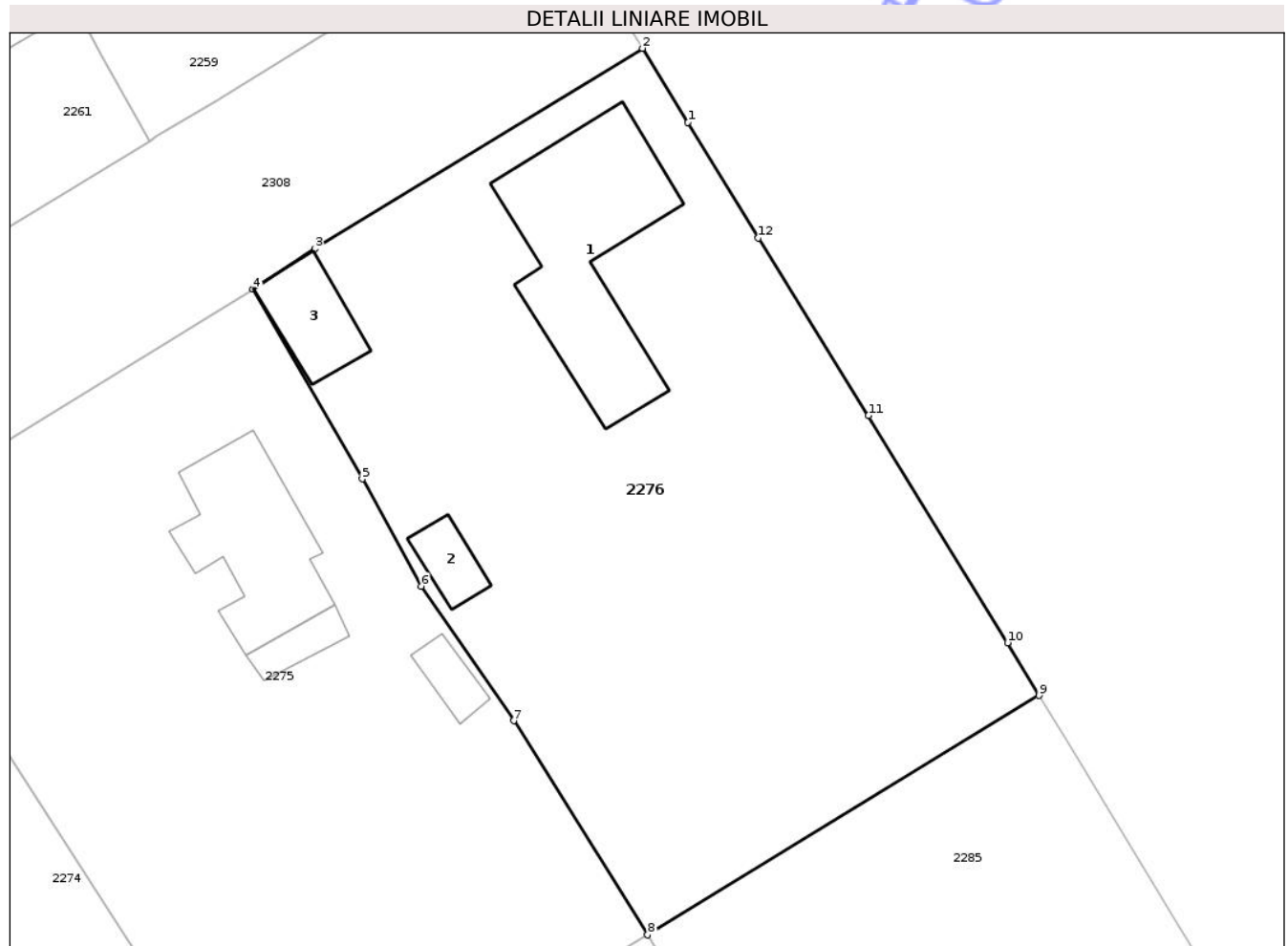
Inscrieri privind dezmembramintele dreptului de proprietate, drepturi reale de garanție și sarcini	Referințe
NU SUNT	

Anexa Nr. 1 La Partea I

Teren

Nr cadastral	Suprafața (mp)*	Observații / Referințe
23262	Din acte: 1.505 Masurata: 1.522	

* Suprafața este determinată în planul de proiecție Stereo 70.



Date referitoare la teren

Crt	Categorie folosință	Intra vilan	Suprafața (mp)	Tarla	Parcelă	Nr. topo	Observații / Referințe
1	curți constructii	DA	560	20	947,950	-	
2	arabil	DA	962	20	948-949	-	

Date referitoare la construcții

Crt	Număr	Destinație construcție	Supraf. (mp)	Situație juridică	Observații / Referințe
A1.1	23262-C1	construcții de locuințe	132	Cu acte	Nr. niveluri:2; S. construita la sol:132 mp; S. construita desfasurata:184 mp; S construita desfasurata casa de locuit P+1=184mp:s construita la sol=80mp,s construita desfasurata P=80mp,an.construire 1970, s construita la sol=52mp,s construita desfasurata P+1 = 132 mp, an.construire 1990.
A1.2	23262-C2	construcții anexa	17	Cu acte	Nr. niveluri:1; S. construita la sol:17 mp; S. construita desfasurata:17 mp; suprafata construita desfasurata anexa P = 17 mp, an. construire 1970
A1.3	23262-C3	construcții anexa	34	Cu acte	Nr. niveluri:1; S. construita la sol:34 mp; S. construita desfasurata:34 mp; suprafata construita desfasurata anexa P = 34 mp, an. construire 1990

Lungime Segmente

1) Valorile lungimilor segmentelor sunt obţinute din proiecţie în plan.

Punct început	X / Y	Punct sfârşit	X / Y	Lungime segment (** (m)
1	716.239,765 340.924,443	2	716.236,771 340.929,305	5.71
2	716.236,771 340.929,305	3	716.215,189 340.916,102	25.3
3	716.215,189 340.916,102	4	716.211,135 340.913,458	4.841
4	716.211,135 340.913,458	5	716.218,329 340.900,967	14.414
5	716.218,329 340.900,967	6	716.222,207 340.893,906	8.055
6	716.222,207 340.893,906	7	716.228,296 340.885,043	10.754
7	716.228,296 340.885,043	8	716.237,11 340.870,949	16.623
8	716.237,11 340.870,949	9	716.262,871 340.886,706	30.198
9	716.262,871 340.886,706	10	716.260,807 340.890,176	4.037
10	716.260,807 340.890,176	11	716.251,652 340.905,129	17.533
11	716.251,652 340.905,129	12	716.244,393 340.916,822	13.763
12	716.244,393 340.916,822	1	716.239,765 340.924,443	8.916

** Lungimile segmentelor sunt determinate în planul de proiecţie Stereo 70 şi sunt rotunjite la 1 milimetru.

*** Distanţa dintre puncte este formată din segmente cumulate ce sunt mai mici decât valoarea 1 milimetru.

**DATE DESPRE IMOBILUL NR. 2277**

Oficiul de Cadastru și Publicitate Imobiliară IALOMITA
Biroul de Cadastru și Publicitate Imobiliară Slobozia

A. Partea I. Descrierea imobilului

TEREN Intravilan

Adresa: Loc. Movila, Str Matei Basarab, Nr. 18, Jud. Ialomita

Nr. Crt	Nr cadastral Nr. topografic	Suprafața* (mp)	Observații / Referințe
A1	20025	Din acte: 1.528 Masurata: 1.514	Sector cadastral:4 Teren imprejmuit;

Construcții

Crt	Nr cadastral Nr. topografic	Adresa	Observații / Referințe
A1.1	20025-C1	Loc. Movila, Str Matei Basarab, Nr. 18, Jud. Ialomita	Nr. niveluri:1; S. construita la sol:92 mp; S. construita desfasurata:92 mp; Constructie locuinta

B. Partea II. Proprietari și acte

Inscrieri privitoare la dreptul de proprietate și alte drepturi reale	Referințe	
140108 / 25/09/2023		
Act Notarial nr. 431, din 22/09/2023 emis de Petcu Laura Ingrid (act administrativ nr 3540 din 06.09.2023, emis de COMUNA MOVILA;act administrativ nr 1465 din 04.09.2014, emis de SECTOR 4 BUCURESTI);		
B3	Se noteaza schimbarea numelui proprietarului de la B2 din COMAN ANDREEA-ELENA in STATE ANDREEA-ELENA, urmare a casatoriei.	A1, A1.1
B4	Se noteaza adresa imobilului de la A1-A1.3, ca fiind in Strada MATEI BASARAB, Numar: 18, conform certificatului de nomenclatura stradala si adresa nr.3540/06.09.2023 emis de Comuna Movila.	A1, A1.1
B5	Intabulare, drept de PROPRIETATE,cumparare, dobandit prin Conventie, cota actuala 1/2, cota initiala 1/1 1) PARASCHIV VALENTINA-CONSTANȚA, casatorita, bun propriu	A1, A1.1
24904 / 01/03/2024		
Act Notarial nr. 91, din 29/02/2024 emis de Petcu Laura Ingrid;		
B6	Intabulare, drept de PROPRIETATEdonatie, dobandit prin Conventie, cota actuala 1/2, cota initiala 1/2 1) PARASCHIV MARIAN, casatorit, bun propriu	A1, A1.1

C. Partea III. SARCINI

Inscrieri privind dezmembramintele dreptului de proprietate, drepturi reale de garanție și sarcini	Referințe	
10505 / 21/02/2013		
Act Administrativ nr. 13, din 31/05/2011 emis de PRIMARIA COMUNEI MOVILA (act administrativ nr. 13/16-10-2012 emis de PRIMARIA COMUNEI MOVILA;);		
C2	se noteaza radierea obligatiei de intretinere, inscrise in baza incheierii nr. 47220/28.12.2009, in favoarea lui COMAN GHEORGHE si COMAN SILVIA, sotii	A1, A1.1

Anexa Nr. 1 La Partea I

Teren

Nr cadastral	Suprafața (mp)*	Observații / Referințe
20025	Din acte: 1.528 Masurata: 1.514	

* Suprafața este determinată în planul de proiecție Stereo 70.



Date referitoare la teren

Crt	Categorie folosință	Intra vilan	Suprafața (mp)	Tarla	Parcelă	Nr. topo	Observații / Referințe
1	curți constructii	DA	734	97	758	-	
2	arabil	DA	595	97	757/1, 759	-	
3	vie	DA	185	97	757/2	-	

Date referitoare la construcții

Crt	Număr	Destinație construcție	Supraf. (mp)	Situație juridică	Observații / Referințe
A1.1	20025-C1	construcții de locuințe	92	Cu acte	Nr. niveluri:1; S. construita la sol:92 mp; S. construita desfasurata:92 mp; Construcție locuința

Lungime Segmente

1) Valorile lungimilor segmentelor sunt obținute din proiecție în plan.

Punct început	X / Y	Punct sfârșit	X / Y	Lungime segment (** (m)
1	716.087,943 340.769,351	2	716.083,487 340.777,198	9.024

Punct început	X / Y	Punct sfârșit	X / Y	Lungime segment (** (m)
2	716.083,487 340.777,198	3	716.057,056 340.761,278	30.855
3	716.057,056 340.761,278	4	716.067,066 340.744,744	19.328
4	716.067,066 340.744,744	5	716.080,068 340.723,364	25.023
5	716.080,068 340.723,364	6	716.082,814 340.718,953	5.196
6	716.082,814 340.718,953	7	716.108,801 340.734,726	30.4
7	716.108,801 340.734,726	8	716.096,214 340.755,71	24.469
8	716.096,214 340.755,71	1	716.087,943 340.769,351	15.953

** Lungimile segmentelor sunt determinate în planul de proiecție Stereo 70 și sunt rotunjite la 1 milimetru.

*** Distanța dintre puncte este formată din segmente cumulate ce sunt mai mici decât valoarea 1 milimetru.



DATE DESPRE IMOBILUL NR. 2278

Oficiul de Cadastru și Publicitate Imobiliară IALOMITA
Biroul de Cadastru și Publicitate Imobiliară Slobozia

A. Partea I. Descrierea imobilului

TEREN Intravilan

Adresa: Loc. Movila, Str Matei Basarab, Nr. 16, Jud. Ialomita

Nr. Crt	Nr cadastral Nr. topografic	Suprafața* (mp)	Observații / Referințe
A1		Din acte: 1.528 Masurata: 1.486	Sector cadastral:4 Teren imprejmuit;

Construcții

Crt	Nr cadastral Nr. topografic	Adresa	Observații / Referințe
A1.1		Loc. Movila, Str Matei Basarab, Nr. 16, Jud. Ialomita	Nr. niveluri:1; S. construita la sol:86 mp; S. construita desfasurata:86 mp; Constructie locuinta
A1.2		Loc. Movila, Str Matei Basarab, Nr. 16, Jud. Ialomita	Nr. niveluri:1; S. construita la sol:68 mp; S. construita desfasurata:68 mp; Anexa
A1.3		Loc. Movila, Str Matei Basarab, Nr. 16, Jud. Ialomita	Nr. niveluri:1; S. construita la sol:23 mp; S. construita desfasurata:23 mp; Anexa
A1.4		Loc. Movila, Str Matei Basarab, Nr. 16, Jud. Ialomita	Nr. niveluri:1; S. construita la sol:50 mp; S. construita desfasurata:50 mp; Anexa

B. Partea II. Proprietari și acte

Inscrieri privitoare la dreptul de proprietate și alte drepturi reale		Referințe
/		
Act Administrativ nr. 89201, din 02/06/1993 emis de CJSIPT IALOMITA;		
B1	Intabulare, drept de PROPRIETATE, dobandit prin Reconstituire, cota actuala 1/1 1) POPA DUMITRU	A1
Act Administrativ nr. 5701, din 12/12/2025 emis de PRIMARIA COMUNEI MOVILA;		
B2	Intabulare, drept de PROPRIETATE, dobandit prin Lege, cota actuala 1/1 1) POPA DUMITRU	A1.1, A1.2, A1.3, A1.4

C. Partea III. SARCINI .

Inscrieri privind dezmembramintele dreptului de proprietate, drepturi reale de garanție și sarcini	Referințe
NU SUNT	

Anexa Nr. 1 La Partea I

Teren

Nr cadastral	Suprafața (mp)*	Observații / Referințe
	Din acte: 1.528 Masurata: 1.486	

* Suprafața este determinată în planul de proiecție Stereo 70.



Date referitoare la teren

Crt	Categorie folosință	Intra vilan	Suprafața (mp)	Tarla	Parcelă	Nr. topo	Observații / Referințe
1	curți constructii	DA	653	97	762	-	
2	arabil	DA	498	97	761	-	
3	vie	DA	335	97	760	-	

Date referitoare la construcții

Crt	Număr	Destinație construcție	Supraf. (mp)	Situație juridică	Observații / Referințe
A1.1		construcții de locuințe	86	Cu acte	Nr. niveluri:1; S. construita la sol:86 mp; S. construita desfasurata:86 mp; Construcție locuința
A1.2		construcții anexa	68	Cu acte	Nr. niveluri:1; S. construita la sol:68 mp; S. construita desfasurata:68 mp; Anexa
A1.3		construcții anexa	23	Cu acte	Nr. niveluri:1; S. construita la sol:23 mp; S. construita desfasurata:23 mp; Anexa
A1.4		construcții anexa	50	Cu acte	Nr. niveluri:1; S. construita la sol:50 mp; S. construita desfasurata:50 mp; Anexa

Lungime Segmente

1) Valorile lungimilor segmentelor sunt obținute din proiecție în plan.

Punct început	X / Y	Punct sfârșit	X / Y	Lungime segment (** (m)
1	716.112,548 340.786,944	2	716.109,01 340.792,665	6.726
2	716.109,01 340.792,665	3	716.099,938 340.786,96	10.716
3	716.099,938 340.786,96	4	716.083,487 340.777,198	19.13
4	716.083,487 340.777,198	5	716.087,943 340.769,351	9.024
5	716.087,943 340.769,351	6	716.096,214 340.755,71	15.953
6	716.096,214 340.755,71	7	716.108,801 340.734,726	24.469
7	716.108,801 340.734,726	8	716.121,664 340.742,523	15.042
8	716.121,664 340.742,523	9	716.134,463 340.750,282	14.967
9	716.134,463 340.750,282	10	716.128,322 340.760,633	12.036
10	716.128,322 340.760,633	11	716.123,779 340.768,559	9.136
11	716.123,779 340.768,559	1	716.112,548 340.786,944	21.544

** Lungimile segmentelor sunt determinate în planul de proiecție Stereo 70 și sunt rotunjite la 1 milimetru.

*** Distanța dintre puncte este formată din segmente cumulate ce sunt mai mici decât valoarea 1 milimetru.



DATE DESPRE IMOBILUL NR. 2279

Oficiul de Cadastru și Publicitate Imobiliară IALOMITA
Biroul de Cadastru și Publicitate Imobiliară Slobozia

A. Partea I. Descrierea imobilului

TEREN Intravilan

Adresa: Loc. Movila, Str Matei Basarab, Nr. 14, Jud. Ialomita

Nr. Crt	Nr cadastral Nr. topografic	Suprafața* (mp)	Observații / Referințe
A1	21736	Din acte: 1.527 Masurata: 1.485	Sector cadastral:4 Teren imprejmuit;

Construcții

Crt	Nr cadastral Nr. topografic	Adresa	Observații / Referințe
A1.1	21736-C1	Loc. Movila, Str Matei Basarab, Nr. 14, Jud. Ialomita	Nr. niveluri:1; S. construita la sol:75 mp; S. construita desfasurata:75 mp; CASA DE LOCUIT sup.constr.=75 mp; sup.desf.=75 mp; nr.nivel.=1; an constr.=1966
A1.2	21736-C2	Loc. Movila, Str Matei Basarab, Nr. 14, Jud. Ialomita	Nr. niveluri:1; S. construita la sol:25 mp; S. construita desfasurata:25 mp; ANEXA sup.constr.=25 mp; sup.desf.=25 mp; nr.nivel.=1; an constr.=1968
A1.3	21736-C3	Loc. Movila, Str Matei Basarab, Nr. 14, Jud. Ialomita	Nr. niveluri:1; S. construita la sol:13 mp; S. construita desfasurata:13 mp; ANEXA sup.constr.=13 mp; sup.desf.=13 mp; nr.nivel.=1; an constr.=1969
A1.4	21736-C4	Loc. Movila, Str Matei Basarab, Nr. 14, Jud. Ialomita	Nr. niveluri:1; S. construita la sol:24 mp; S. construita desfasurata:24 mp; ANEXA sup.constr.=24 mp; sup.desf.=24 mp; nr.nivel.=1; an constr.=1966
A1.5	21736-C5	Loc. Movila, Str Matei Basarab, Nr. 14, Jud. Ialomita	Nr. niveluri:1; S. construita la sol:61 mp; S. construita desfasurata:61 mp; ANEXA sup.constr.=61 mp; sup.desf.=61 mp; nr.nivel.=1; an constr.=1966
A1.6	21736-C6	Loc. Movila, Str Matei Basarab, Nr. 14, Jud. Ialomita	Nr. niveluri:1; S. construita la sol:9 mp; S. construita desfasurata:9 mp; ANEXA sup.constr.=17 mp; sup.desf.=9mp; nr.nivel.=1; an constr.=1966

B. Partea II. Proprietari și acte

Inscrieri privitoare la dreptul de proprietate și alte drepturi reale	Referințe
127568 / 29/12/2020	
Act Administrativ nr. 090008/55693, din 13/09/2002 emis de COMISIA JUDETEANA (act administrativ nr 5156 din 07.12.2020, emis de PRIMARIA MOVILA; act administrativ nr 5184 din 08.12.2020, emis de PRIMARIA FETESTI; act administrativ nr 5155 din 07.12.2020, emis de PRIMARIA MOVILA);	
B1	A1
Intabulare, drept de PROPRIETATE, dobandit prin Reconstituire, cota actuala 1/1, cota initiala 1/1	
1) CALITA MIRCEA, decedat, casatorit cu	
2) CALIȚA AURICA	
B2	A1.1, A1.2, A1.3, A1.4, A1.5, A1.6
Intabulare, drept de PROPRIETATE, dobandit prin Lege, cota actuala 1/1, cota initiala 1/1	
1) CALIȚA AURICA	
2) CALITA MIRCEA, decedat, casatorit cu	

C. Partea III. SARCINI .

Inscrieri privind dezmembramintele dreptului de proprietate, drepturi reale de garanție și sarcini	Referințe
NU SUNT	

Anexa Nr. 1 La Partea I

Teren

Nr cadastral	Suprafața (mp)*	Observații / Referințe
21736	Din acte: 1.527 Masurata: 1.485	

* Suprafața este determinată în planul de proiecție Stereo 70.



Date referitoare la teren

Crt	Categorie folosință	Intra vilan	Suprafața (mp)	Tarla	Parcelă	Nr. topo	Observații / Referințe
1	curți constructii	DA	645	97	765	-	
2	vie	DA	100	97	763/1	-	
3	vie	DA	160	97	763/1	-	
4	arabil	DA	580	97	764/1	-	

Date referitoare la construcții

Crt	Număr	Destinație construcție	Supraf. (mp)	Situație juridică	Observații / Referințe
A1.1	21736-C1	construcții de locuințe	75	Cu acte	Nr. niveluri:1; S. construita la sol:75 mp; S. construita desfasurata:75 mp; CASA DE LOCUIT sup.constr.=75 mp; sup.desf.=75 mp; nr.nivel.=1; an constr.=1966
A1.2	21736-C2	construcții anexa	25	Cu acte	Nr. niveluri:1; S. construita la sol:25 mp; S. construita desfasurata:25 mp; ANEXA sup. constr.=25 mp; sup.desf.=25 mp; nr.nivel.=1; an constr.=1968
A1.3	21736-C3	construcții anexa	13	Cu acte	Nr. niveluri:1; S. construita la sol:13 mp; S. construita desfasurata:13 mp; ANEXA sup. constr.=13 mp; sup.desf.=13 mp; nr.nivel.=1; an constr.=1969

Crt	Număr	Destinație construcție	Supraf. (mp)	Situație juridică	Observații / Referințe
A1.4	21736-C4	construcții anexa	24	Cu acte	Nr. niveluri:1; S. construita la sol:24 mp; S. construita desfasurata:24 mp; ANEXA sup. constr.=24 mp; sup.desf.=24 mp; nr.nivel.=1; an constr.=1966
A1.5	21736-C5	construcții anexa	61	Cu acte	Nr. niveluri:1; S. construita la sol:61 mp; S. construita desfasurata:61 mp; ANEXA sup. constr.=61 mp; sup.desf.=61 mp; nr.nivel.=1; an constr.=1966
A1.6	21736-C6	construcții anexa	9	Cu acte	Nr. niveluri:1; S. construita la sol:9 mp; S. construita desfasurata:9 mp; ANEXA sup. constr.=17 mp; sup.desf.=9mp; nr.nivel.=1; an constr.=1966

Lungime Segmente

1) Valorile lungimilor segmentelor sunt obținute din proiecție în plan.

Punct început	X / Y	Punct sfârșit	X / Y	Lungime segment (** (m)
1	716.143,06 340.794,24	2	716.134,581 340.807,92	16.094
2	716.134,581 340.807,92	3	716.124,478 340.802,387	11.518
3	716.124,478 340.802,387	4	716.121,989 340.800,848	2.926
4	716.121,989 340.800,848	5	716.117,704 340.798,199	5.038
5	716.117,704 340.798,199	6	716.108,739 340.793,088	10.32
6	716.108,739 340.793,088	7	716.109,01 340.792,665	0.503
7	716.109,01 340.792,665	8	716.112,548 340.786,944	6.726
8	716.112,548 340.786,944	9	716.123,779 340.768,559	21.544
9	716.123,779 340.768,559	10	716.128,322 340.760,633	9.136
10	716.128,322 340.760,633	11	716.134,463 340.750,282	12.036
11	716.134,463 340.750,282	12	716.159,964 340.765,767	29.834
12	716.159,964 340.765,767	13	716.153,535 340.777,223	13.136
13	716.153,535 340.777,223	14	716.146,103 340.789,379	14.248
14	716.146,103 340.789,379	1	716.143,06 340.794,24	5.735

** Lungimile segmentelor sunt determinate în planul de proiecție Stereo 70 și sunt rotunjite la 1 milimetru.

*** Distanța dintre puncte este formată din segmente cumulate ce sunt mai mici decât valoarea 1 milimetru.



DATE DESPRE IMOBILUL NR. 2280

Oficiul de Cadastru și Publicitate Imobiliară IALOMITA
Biroul de Cadastru și Publicitate Imobiliară Slobozia

A. Partea I. Descrierea imobilului

TEREN Necunoscut

Adresa: Loc. Movila, Str Matei Basarab, Nr. 12, Jud. Ialomita

Nr. Crt	Nr cadastral Nr. topografic	Suprafața* (mp)	Observații / Referințe
A1		Din acte: 1.486 Masurata: 1.438	Sector cadastral:4 Teren imprejmuit;

Construcții

Crt	Nr cadastral Nr. topografic	Adresa	Observații / Referințe
A1.1		Loc. Movila, Str Matei Basarab, Nr. 12, Jud. Ialomita	Nr. niveluri:1; S. construita la sol:85 mp; S. construita desfasurata:85 mp; Constructie locuinta
A1.2		Loc. Movila, Str Matei Basarab, Nr. 12, Jud. Ialomita	Nr. niveluri:1; S. construita la sol:36 mp; S. construita desfasurata:36 mp; Anexa
A1.3		Loc. Movila, Str Matei Basarab, Nr. 12, Jud. Ialomita	Nr. niveluri:1; S. construita la sol:9 mp; S. construita desfasurata:9 mp; Anexa
A1.4		Loc. Movila, Str Matei Basarab, Nr. 12, Jud. Ialomita	Nr. niveluri:1; S. construita la sol:5 mp; S. construita desfasurata:5 mp; Anexa
A1.5		Loc. Movila, Str Matei Basarab, Nr. 12, Jud. Ialomita	Nr. niveluri:1; S. construita la sol:21 mp; S. construita desfasurata:21 mp; Anexa

B. Partea II. Proprietari și acte

Inscrieri privitoare la dreptul de proprietate și alte drepturi reale		Referințe
/		
Act Administrativ nr. 89290, din 05/08/1993 emis de CJSIPT IALOMITA;		
B1	Intabulare, drept de PROPRIETATE, dobandit prin Reconstituire, cota actuala 1/1 1) MARIN ELENA	A1
Act Administrativ nr. 5701, din 12/12/2025 emis de PRIMARIA COMUNEI MOVILA;		
B2	Intabulare, drept de PROPRIETATE, dobandit prin Lege, cota actuala 1/1 1) MARIN ELENA	A1.1, A1.2, A1.3, A1.4, A1.5

C. Partea III. SARCINI .

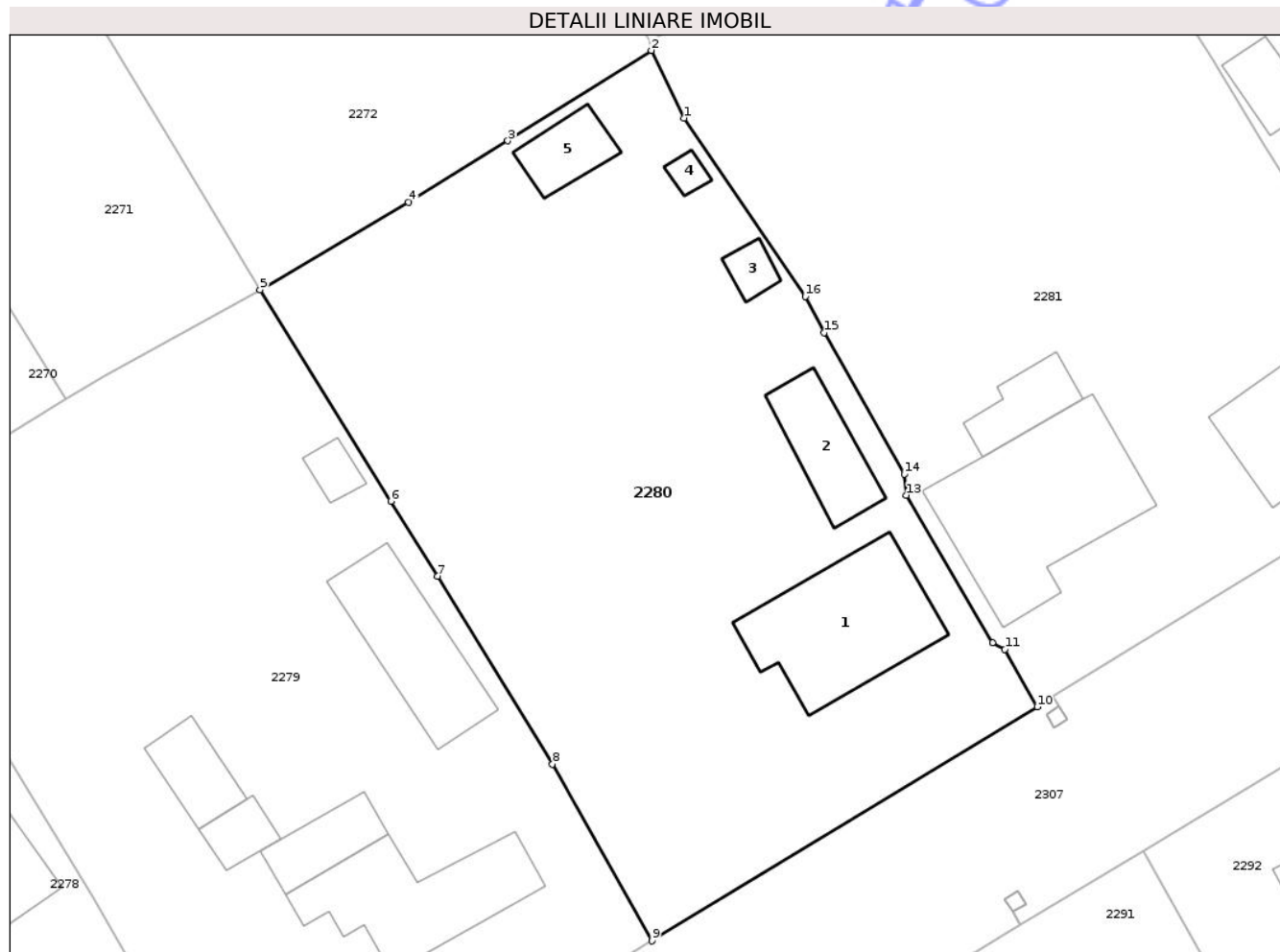
Inscrieri privind dezmembramintele dreptului de proprietate, drepturi reale de garanție și sarcini	Referințe
NU SUNT	

Anexa Nr. 1 La Partea I

Teren

Nr cadastral	Suprafața (mp)*	Observații / Referințe
	Din acte: 1.486 Masurata: 1.438	

* Suprafața este determinată în planul de proiecție Stereo 70.



Date referitoare la teren

Crt	Categorie folosință	Intra vilan	Suprafața (mp)	Tarla	Parcelă	Nr. topo	Observații / Referințe
1	curți constructii	DA	429	97	769	-	
2	vie	DA	220	97	767	-	
3	arabil	DA	116	97	768	-	
4	arabil	DA	557	97	766	-	
5	arabil	NU	116	97	770	-	

Date referitoare la construcții

Crt	Număr	Destinație construcție	Supraf. (mp)	Situație juridică	Observații / Referințe
A1.1		construcții de locuințe	85	Cu acte	Nr. niveluri:1; S. construita la sol:85 mp; S. construita desfasurata:85 mp; Construcție locuinta
A1.2		construcții anexa	36	Cu acte	Nr. niveluri:1; S. construita la sol:36 mp; S. construita desfasurata:36 mp; Anexa
A1.3		construcții anexa	9	Cu acte	Nr. niveluri:1; S. construita la sol:9 mp; S. construita desfasurata:9 mp; Anexa
A1.4		construcții anexa	5	Cu acte	Nr. niveluri:1; S. construita la sol:5 mp; S. construita desfasurata:5 mp; Anexa
A1.5		construcții anexa	21	Cu acte	Nr. niveluri:1; S. construita la sol:21 mp; S. construita desfasurata:21 mp; Anexa

Lungime Segmente

1) Valorile lungimilor segmentelor sunt obținute din proiecție în plan.

Punct început	X / Y	Punct sfârșit	X / Y	Lungime segment (** (m)
1	716.162,065 340.819,067	2	716.159,932 340.823,446	4.87
2	716.159,932 340.823,446	3	716.150,636 340.817,592	10.986
3	716.150,636 340.817,592	4	716.144,21 340.813,615	7.557
4	716.144,21 340.813,615	5	716.134,581 340.807,92	11.187
5	716.134,581 340.807,92	6	716.143,06 340.794,24	16.094
6	716.143,06 340.794,24	7	716.146,103 340.789,379	5.735
7	716.146,103 340.789,379	8	716.153,535 340.777,223	14.248
8	716.153,535 340.777,223	9	716.159,964 340.765,767	13.136
9	716.159,964 340.765,767	10	716.184,941 340.780,929	29.219
10	716.184,941 340.780,929	11	716.182,842 340.784,662	4.283
11	716.182,842 340.784,662	12	716.182,048 340.785,093	0.904
12	716.182,048 340.785,093	13	716.176,45 340.794,643	11.07
13	716.176,45 340.794,643	14	716.176,323 340.796,006	1.369
14	716.176,323 340.796,006	15	716.171,119 340.805,161	10.531
15	716.171,119 340.805,161	16	716.169,915 340.807,501	2.632
16	716.169,915 340.807,501	1	716.162,065 340.819,067	13.978

** Lungimile segmentelor sunt determinate în planul de proiecție Stereo 70 și sunt rotunjite la 1 milimetru.

*** Distanța dintre puncte este formată din segmente cumulate ce sunt mai mici decât valoarea 1 milimetru.

**DATE DESPRE IMOBILUL NR. 2288**

Oficiul de Cadastru și Publicitate Imobiliară IALOMITA
Biroul de Cadastru și Publicitate Imobiliară Slobozia

A. Partea I. Descrierea imobilului

TEREN Intravilan

Adresa: Loc. Movila, Str Matei Basarab, Nr. 13, Jud. Ialomita

Nr. Crt	Nr cadastral Nr. topografic	Suprafața* (mp)	Observații / Referințe
A1	21318	Din acte: 710 Masurata: 709	Sector cadastral:4 Teren imprejmuit;

B. Partea II. Proprietari și acte

Inscrieri privitoare la dreptul de proprietate și alte drepturi reale		Referințe
69294 / 12/09/2017		
Act Administrativ nr. 565, din 14/02/2017 emis de PRIMARIA MOVILA;		
B2	Se noteaza indreptarea erorii materiale strecurata in prezenta carte funciara si in incheierea nr 11175/2017, cu privire la cota detinuta de proprietarul tabular de sub B1, corect fiind 1/1 in loc de 28/48, si cu privire la denumirea strazii corect fiind str. Matei Basarab in loc de str. Matei Basarabi.	A1
76205 / 03/10/2017		
Act Notarial nr. 3208, din 28/09/2017 emis de Moraru Raluca Ana;		
B3	Intabulare, drept de PROPRIETATEcumparare, dobandit prin Conventie, cota actuala 1/1, cota initiala 1/1 1) STANCIU IONEL, casatorit cu 2) STANCIU DANIELA-MIHAELA	A1
150180 / 18/11/2019		
Act Administrativ nr. 11, din 31/10/2017 emis de CONSILIUL LOCAL MOVILA (act administrativ nr 3542 din 27.09.2019, emis de PRIMARIA COMUNEI MOVILA;act administrativ nr 150153 din 18.11.2019, emis de OCPI IALOMITA;act administrativ nr 19 din 28.09.2017, emis de PRIMARIA COMUNEI MOVILA);		
B4	Se noteaza actualizarea de informatii tehnice, conform documentatiei cadastrale intocmita de persoana fizica autorizata Misu Paraschiv, avizata la data 06.12.2019, anexa 1 la partea a I-a a cartii funciare, cu privire la desfiintarea constructiei C1.	A1

C. Partea III. SARCINI .

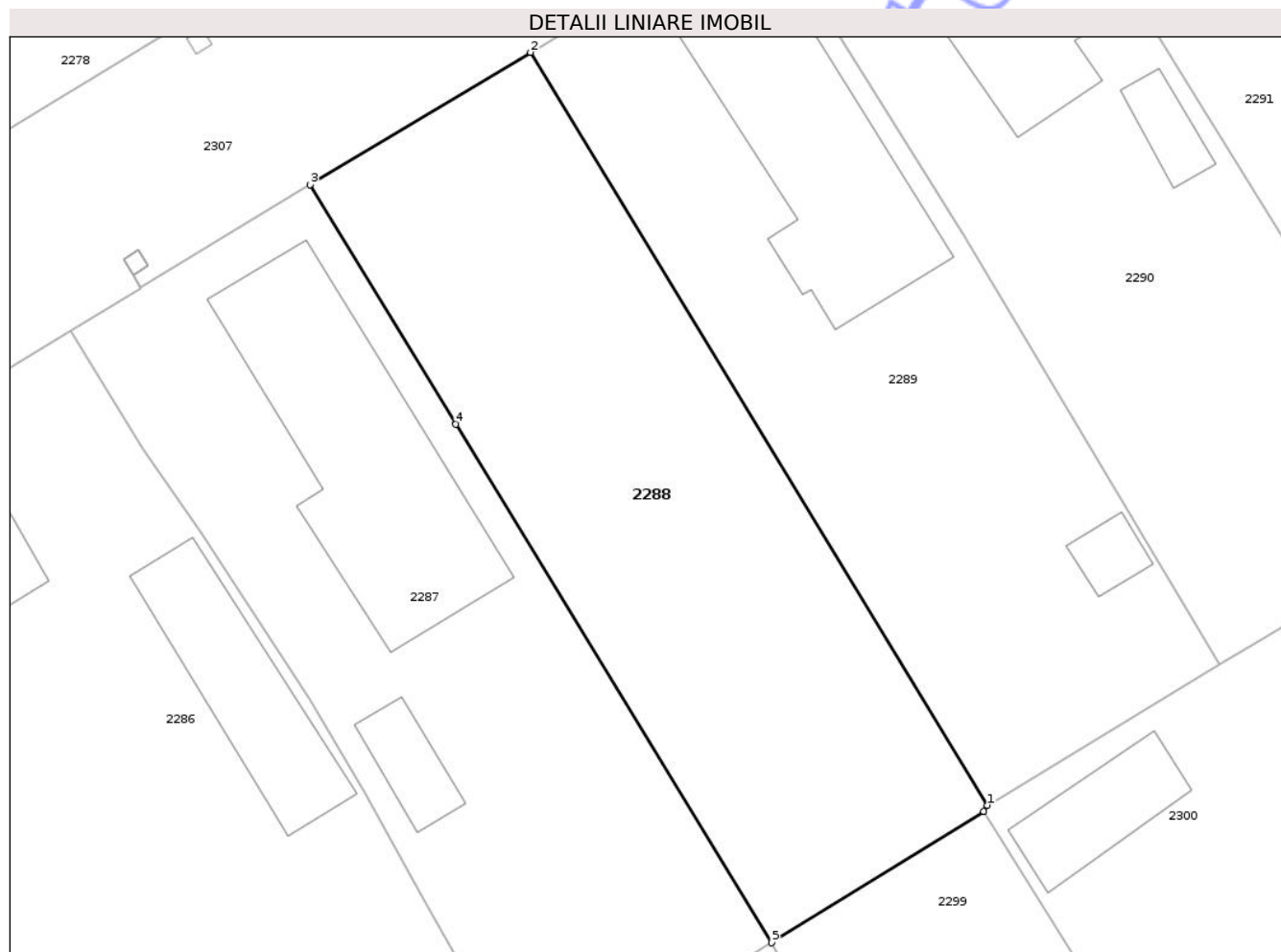
Inscrieri privind dezmembramintele dreptului de proprietate, drepturi reale de garanție și sarcini	Referințe
NU SUNT	

Anexa Nr. 1 La Partea I

Teren

Nr cadastral	Suprafața (mp)*	Observații / Referințe
21318	Din acte: 710 Masurata: 709	

* Suprafața este determinată în planul de proiecție Stereo 70.



Date referitoare la teren

Crt	Categorie folosință	Intra vilan	Suprafața (mp)	Tarla	Parcelă	Nr. topo	Observații / Referințe
1	curți constructii	DA	310	98	810, 812	-	
2	arabil	DA	399	98	810, 812	-	

Lungime Segmente

1) Valorile lungimilor segmentelor sunt obținute din proiecție în plan.

Punct început	X / Y	Punct sfârșit	X / Y	Lungime segment (** (m)
1	716.165,971 340.698,446	2	716.140,44 340.740,499	49.196
2	716.140,44 340.740,499	3	716.128,123 340.733,108	14.364
3	716.128,123 340.733,108	4	716.136,272 340.719,728	15.666
4	716.136,272 340.719,728	5	716.153,912 340.690,763	33.914

Punct început	X / Y	Punct sfârșit	X / Y	Lungime segment (** (m)
5	716.153,912 340.690,763	6	716.165,768 340.698,093	13.939
6	716.165,768 340.698,093	1	716.165,971 340.698,446	0.407

** Lungimile segmentelor sunt determinate în planul de proiecție Stereo 70 și sunt rotunjite la 1 milimetru.

*** Distanța dintre puncte este formată din segmente cumulate ce sunt mai mici decât valoarea 1 milimetru.

Neutilizabil în Circuitul Civil

**DATE DESPRE IMOBILUL NR. 2289**

Oficiul de Cadastru și Publicitate Imobiliară IALOMITA
Biroul de Cadastru și Publicitate Imobiliară Slobozia

A. Partea I. Descrierea imobilului

TEREN Intravilan

Adresa: Loc. Movila, Str Matei Basarab, Nr. 11, Jud. Ialomita

Nr. Crt	Nr cadastral Nr. topografic	Suprafața* (mp)	Observații / Referințe
A1		Din acte: 800 Masurata: 751	Sector cadastral:4 Teren imprejmuit;

Construcții

Crt	Nr cadastral Nr. topografic	Adresa	Observații / Referințe
A1.1		Loc. Movila, Str Matei Basarab, Nr. 11, Jud. Ialomita	Nr. niveluri:1; S. construita la sol:130 mp; S. construita desfasurata:130 mp; Constructie locuinta
A1.2		Loc. Movila, Str Matei Basarab, Nr. 11, Jud. Ialomita	Nr. niveluri:1; S. construita la sol:12 mp; S. construita desfasurata:12 mp; Anexa

B. Partea II. Proprietari și acte

Inscrieri privitoare la dreptul de proprietate și alte drepturi reale		Referințe
/		
Act Notarial nr. 2408, din 02/09/1997 emis de BIROUL NOTARULUI PUBLIC STUPARU ION;		
B1	Intabulare, drept de PROPRIETATE, dobandit prin Conventie, cota actuala 1/1 1) STANCIU DANIELA-MIHAELA	A1
Act Administrativ nr. 5701, din 12/12/2025 emis de PRIMARIA COMUNEI MOVILA;		
B2	Intabulare, drept de PROPRIETATE, dobandit prin Lege, cota actuala 1/1 1) STANCIU DANIELA-MIHAELA	A1.1, A1.2

C. Partea III. SARCINI

Inscrieri privind dezmembramintele dreptului de proprietate, drepturi reale de garanție și sarcini	Referințe
NU SUNT	

Anexa Nr. 1 La Partea I

Teren

Nr cadastral	Suprafața (mp)*	Observații / Referințe
	Din acte: 800 Masurata: 751	

* Suprafața este determinată în planul de proiecție Stereo 70.



Date referitoare la teren

Crt	Categorie folosință	Intra vilan	Suprafața (mp)	Tarla	Parcelă	Nr. topo	Observații / Referințe
1	curți constructii	DA	450	98	806-807-808-809	-	
2	arabil	DA	301	98	806-807-808-809	-	

Date referitoare la construcții

Crt	Număr	Destinație construcție	Supraf. (mp)	Situație juridică	Observații / Referințe
A1.1		construcții de locuințe	130	Cu acte	Nr. niveluri:1; S. construita la sol:130 mp; S. construita desfasurata:130 mp; Construcție locuinta
A1.2		construcții anexa	12	Cu acte	Nr. niveluri:1; S. construita la sol:12 mp; S. construita desfasurata:12 mp; Anexa

Lungime Segmente

1) Valorile lungimilor segmentelor sunt obținute din proiecție în plan.

Punct început	X / Y	Punct sfârșit	X / Y	Lungime segment (** (m)
1	716.164,688 340.730,208	2	716.153,406 340.748,356	21.369

Punct început	X / Y	Punct sfârșit	X / Y	Lungime segment (** (m)
2	716.153,406 340.748,356	3	716.150,802 340.746,778	3.045
3	716.150,802 340.746,778	4	716.140,44 340.740,499	12.116
4	716.140,44 340.740,499	5	716.165,971 340.698,446	49.196
5	716.165,971 340.698,446	6	716.178,938 340.706,311	15.166
6	716.178,938 340.706,311	1	716.164,688 340.730,208	27.823

** Lungimile segmentelor sunt determinate în planul de proiecție Stereo 70 și sunt rotunjite la 1 milimetru.

*** Distanța dintre puncte este formată din segmente cumulate ce sunt mai mici decât valoarea 1 milimetru.

Neutilizabil în Circuitul Civil



DATE DESPRE IMOBILUL NR. 2292

Oficiul de Cadastru și Publicitate Imobiliară IALOMITA
Biroul de Cadastru și Publicitate Imobiliară Slobozia

A. Partea I. Descrierea imobilului

TEREN Intravilan

Adresa: Loc. Movila, Str Matei Basarab, Nr. 5, Jud. Ialomita

Nr. Crt	Nr cadastral Nr. topografic	Suprafața* (mp)	Observații / Referințe
A1		Din acte: 1.520 Masurata: 1.477	Sector cadastral:4 Teren imprejmuit;

Construcții

Crt	Nr cadastral Nr. topografic	Adresa	Observații / Referințe
A1.1		Loc. Movila, Str Matei Basarab, Nr. 5, Jud. Ialomita	Nr. niveluri:1; S. construita la sol:128 mp; S. construita desfasurata:128 mp; Constructie locuinta
A1.2		Loc. Movila, Str Matei Basarab, Nr. 5, Jud. Ialomita	Nr. niveluri:1; S. construita la sol:46 mp; S. construita desfasurata:46 mp; Anexa
A1.3		Loc. Movila, Str Matei Basarab, Nr. 5, Jud. Ialomita	Nr. niveluri:1; S. construita la sol:25 mp; S. construita desfasurata:25 mp; Anexa

B. Partea II. Proprietari și acte

Inscrieri privitoare la dreptul de proprietate și alte drepturi reale		Referințe
/		
Act Administrativ nr. 89255, din 02/08/1993 emis de CJSIPT IALOMITA;		
B1	Intabulare, drept de PROPRIETATE, dobandit prin Reconstituire, cota actuala 1/1 1) BUCUR DUMITRU	A1
Act Administrativ nr. 5701, din 12/12/2025 emis de PRIMARIA COMUNEI MOVILA;		
B2	Intabulare, drept de PROPRIETATE, dobandit prin Lege, cota actuala 1/1 1) BUCUR DUMITRU	A1.1, A1.2, A1.3

C. Partea III. SARCINI .

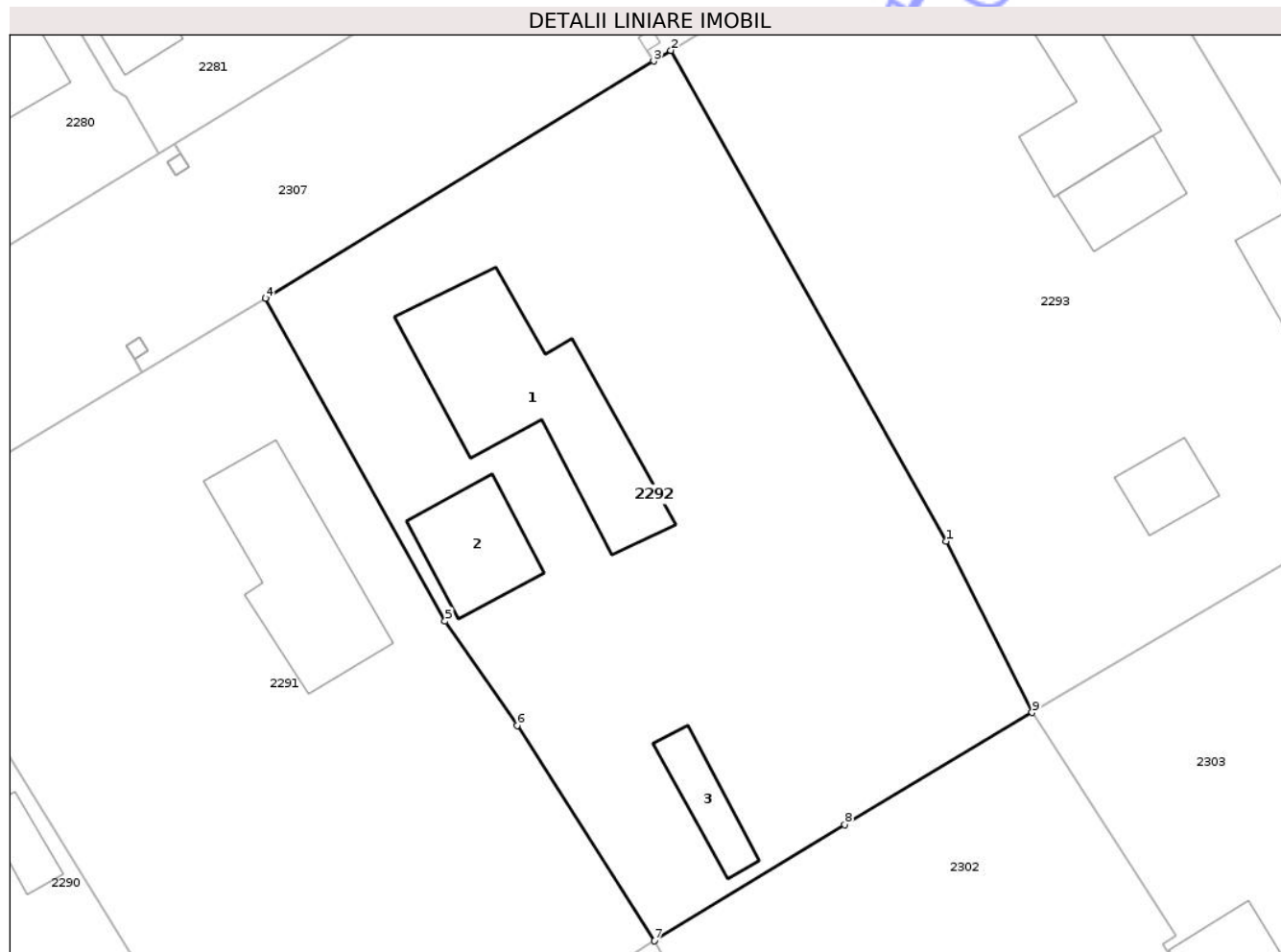
Inscrieri privind dezmembramintele dreptului de proprietate, drepturi reale de garanție și sarcini	Referințe
NU SUNT	

Anexa Nr. 1 La Partea I

Teren

Nr cadastral	Suprafața (mp)*	Observații / Referințe
	Din acte: 1.520 Masurata: 1.477	

* Suprafața este determinată în planul de proiecție Stereo 70.



Date referitoare la teren

Crt	Categorie folosință	Intra vilan	Suprafața (mp)	Tarla	Parcelă	Nr. topo	Observații / Referințe
1	curți constructii	DA	621	98	801-802	-	
2	vie	DA	209	98	800	-	
3	arabil	DA	647	98	799	-	

Date referitoare la construcții

Crt	Număr	Destinație construcție	Supraf. (mp)	Situație juridică	Observații / Referințe
A1.1		construcții de locuințe	128	Cu acte	Nr. niveluri:1; S. construita la sol:128 mp; S. construita desfasurata:128 mp; Construcție locuința
A1.2		construcții anexa	46	Cu acte	Nr. niveluri:1; S. construita la sol:46 mp; S. construita desfasurata:46 mp; Anexa
A1.3		construcții anexa	25	Cu acte	Nr. niveluri:1; S. construita la sol:25 mp; S. construita desfasurata:25 mp; Anexa

Lungime Segmente

1) Valorile lungimilor segmentelor sunt obținute din proiecție în plan.

Punct început	X / Y	Punct sfârșit	X / Y	Lungime segment (** (m)
1	716.235,975 340.755,815	2	716.218,14 340.787,639	36.48
2	716.218,14 340.787,639	3	716.217,02 340.786,955	1.312
3	716.217,02 340.786,955	4	716.191,842 340.771,575	29.504
4	716.191,842 340.771,575	5	716.203,497 340.750,626	23.973
5	716.203,497 340.750,626	6	716.208,181 340.743,874	8.217
6	716.208,181 340.743,874	7	716.217,075 340.729,91	16.556
7	716.217,075 340.729,91	8	716.229,415 340.737,45	14.461
8	716.229,415 340.737,45	9	716.241,558 340.744,714	14.15
9	716.241,558 340.744,714	1	716.235,975 340.755,815	12.426

** Lungimile segmentelor sunt determinate în planul de proiecție Stereo 70 și sunt rotunjite la 1 milimetru.

*** Distanța dintre puncte este formată din segmente cumulate ce sunt mai mici decât valoarea 1 milimetru.

**DATE DESPRE IMOBILUL NR. 2297**

Oficiul de Cadastru și Publicitate Imobiliară IALOMITA
Biroul de Cadastru și Publicitate Imobiliară Slobozia

A. Partea I. Descrierea imobilului

TEREN Intravilan

Adresa: Loc. Movila, Str Alexandru Ioan Cuza, Jud. Ialomita

Nr. Crt	Nr cadastral Nr. topografic	Suprafața* (mp)	Observații / Referințe
A1		Din acte: 1.500 Masurata: 1.528	Sector cadastral:4 Teren imprejmuit;

B. Partea II. Proprietari și acte

Inscrieri privitoare la dreptul de proprietate și alte drepturi reale	Referințe
/	
Act Administrativ nr. 89016, din 25/01/1993 emis de CJSIPT IALOMITA (Act administrativ nr. 89064/25.01.1993 - emis de CJSIPT IALOMITA);	
B1	A1
Intabulare, drept de PROPRIETATE, dobandit prin Reconstituire, cota actuala 1/1	
1) BUTOI NITA	
2) BUTOI FANICA	

C. Partea III. SARCINI .

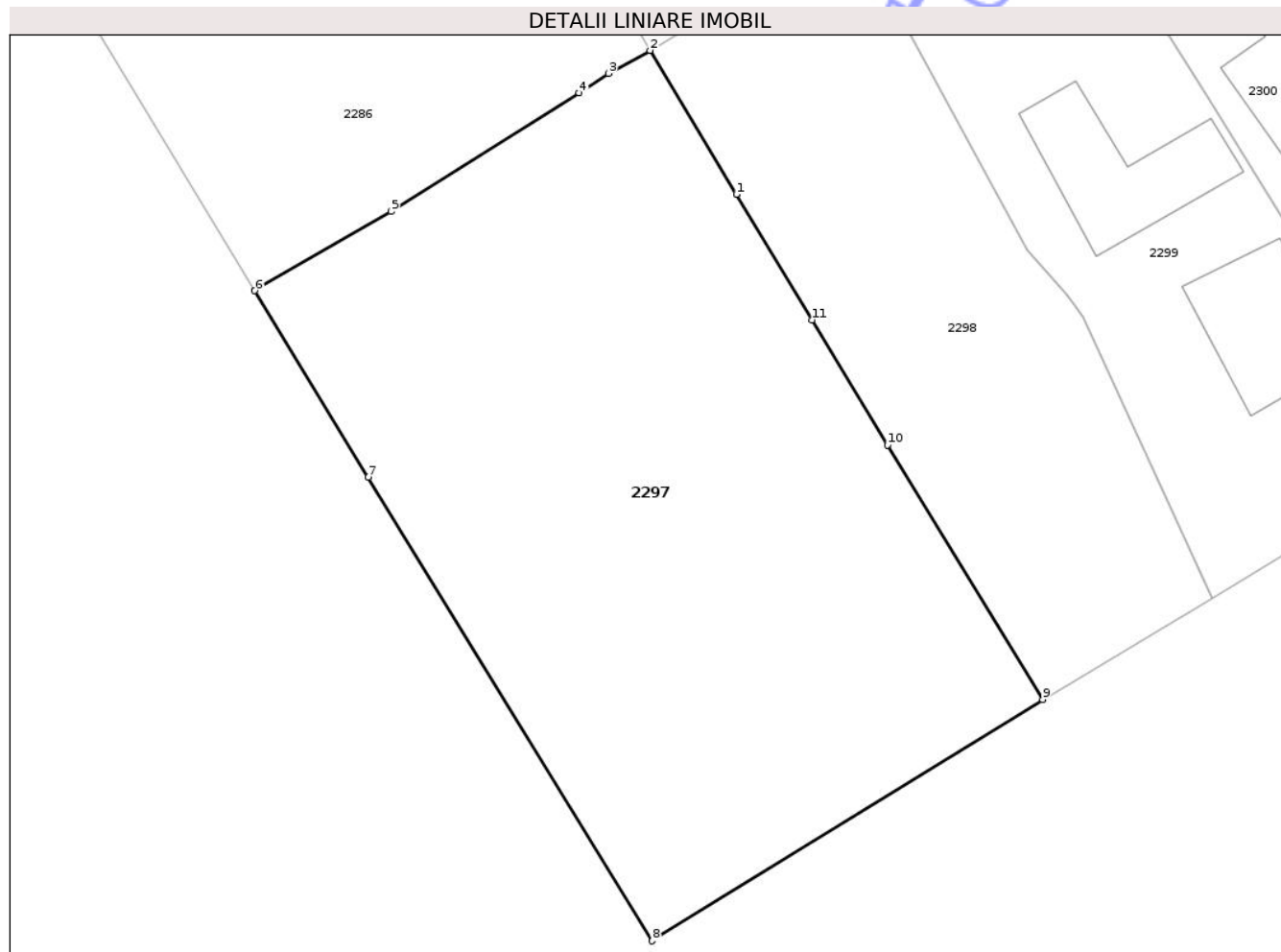
Inscrieri privind dezmembramintele dreptului de proprietate, drepturi reale de garanție și sarcini	Referințe
NU SUNT	

Anexa Nr. 1 La Partea I

Teren

Nr cadastral	Suprafața (mp)*	Observații / Referințe
	Din acte: 1.500 Masurata: 1.528	

* Suprafața este determinată în planul de proiecție Stereo 70.



Date referitoare la teren

Crt	Categorie folosință	Intra vilan	Suprafața (mp)	Tarla	Parcelă	Nr. topo	Observații / Referințe
1	curti constructii	DA	500	98	817/1	-	
2	arabil	DA	228	98	816-818/1	-	
3	curti constructii	DA	500	98	817/2	-	
4	arabil	DA	300	98	818/2	-	

Lungime Segmente

1) Valorile lungimilor segmentelor sunt obținute din proiecție în plan.

Punct început	X / Y	Punct sfârșit	X / Y	Lungime segment (** (m)
1	716.146,251 340.673,024	2	716.140,535 340.682,536	11.097
2	716.140,535 340.682,536	3	716.137,797 340.681,02	3.13

Punct început	X / Y	Punct sfârşit	X / Y	Lungime segment (** (m)
3	716.137,797 340.681,02	4	716.135,848 340.679,718	2.344
4	716.135,848 340.679,718	5	716.123,408 340.671,892	14.697
5	716.123,408 340.671,892	6	716.114,411 340.666,652	10.412
6	716.114,411 340.666,652	7	716.121,91 340.654,318	14.435
7	716.121,91 340.654,318	8	716.140,678 340.623,675	35.934
8	716.140,678 340.623,675	9	716.166,496 340.639,636	30.353
9	716.166,496 340.639,636	10	716.156,239 340.656,455	19.699
10	716.156,239 340.656,455	11	716.151,242 340.664,72	9.658
11	716.151,242 340.664,72	1	716.146,251 340.673,024	9.689

** Lungimile segmentelor sunt determinate în planul de proiecție Stereo 70 și sunt rotunjite la 1 milimetru.

*** Distanța dintre puncte este formată din segmente cumulate ce sunt mai mici decât valoarea 1 milimetru.

**DATE DESPRE IMOBILUL NR. 2298**

Oficiul de Cadastru și Publicitate Imobiliară IALOMITA
Biroul de Cadastru și Publicitate Imobiliară Slobozia

A. Partea I. Descrierea imobilului

TEREN Intravilan

Adresa: Loc. Movila, Str Islazului, Nr. 18B, Jud. Ialomita

Nr. Crt	Nr cadastral Nr. topografic	Suprafața* (mp)	Observații / Referințe
A1		743	Sector cadastral:4 Teren imprejmuit;

B. Partea II. Proprietari și acte

Inscrieri privitoare la dreptul de proprietate și alte drepturi reale		Referințe
/		
Act Normativ nr. 7, din 13/03/1996 emis de Parlamentul Romaniei (,art.13);		
B1	Inscrierea posesiei, drept de PROPRIETATE, dobandit prin Lege, cota actuala 1/1 1) NEIDENTIFICAT NEIDENTIFICAT	A1
B2	Se notează mențiunea de proprietar neidentificat.	A1

C. Partea III. SARCINI .

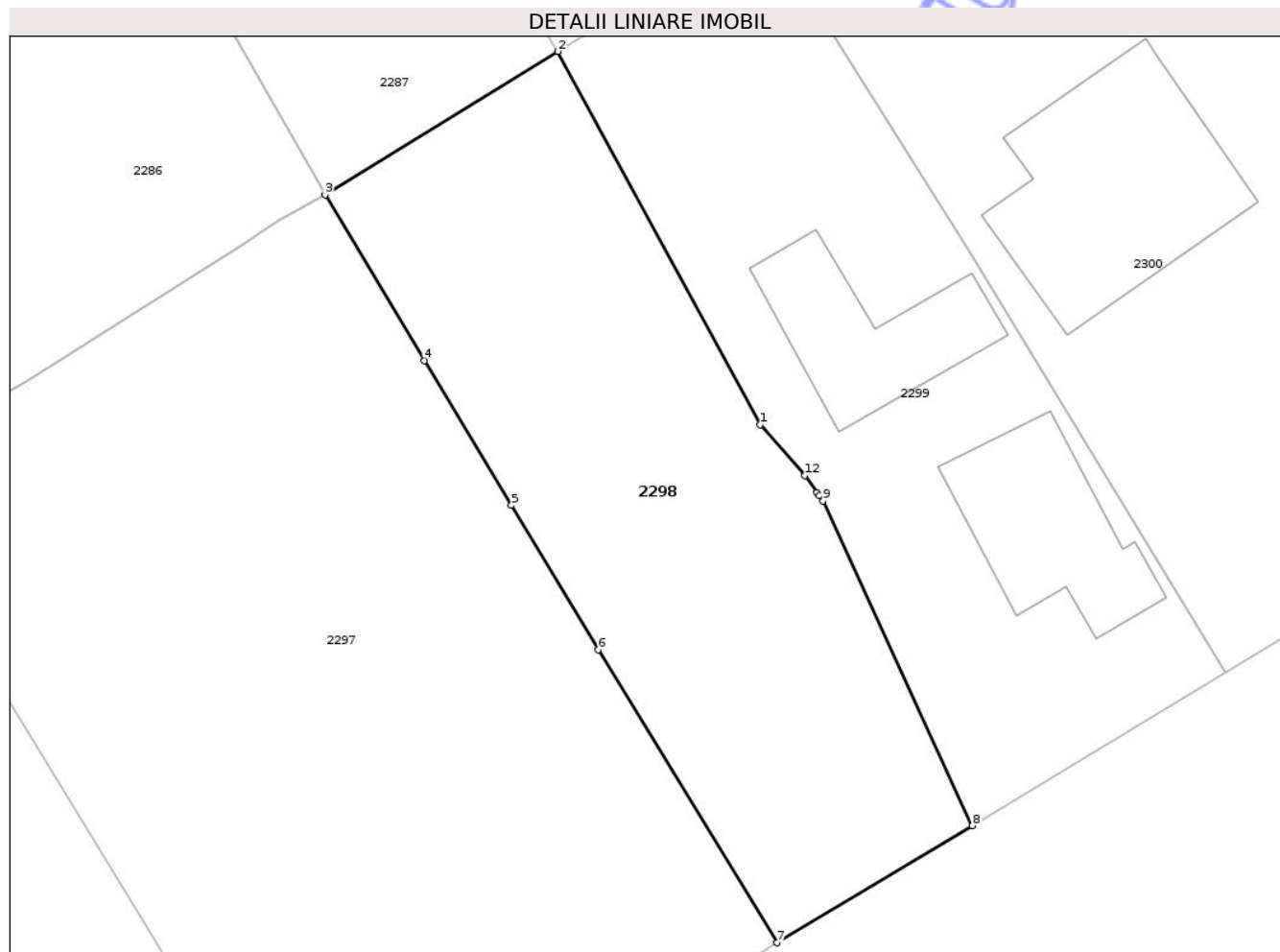
Inscrieri privind dezmembramintele dreptului de proprietate, drepturi reale de garanție și sarcini	Referințe
NU SUNT	

Anexa Nr. 1 La Partea I

Teren

Nr cadastral	Suprafața (mp)*	Observații / Referințe
	743	

* Suprafața este determinată în planul de proiecție Stereo 70.



Date referitoare la teren

Crt	Categorie folosință	Intra vilan	Suprafața (mp)	Tarla	Parcelă	Nr. topo	Observații / Referințe
1	curți constructii	DA	250	98	821	-	
2	vie	DA	143	98	820	-	
3	arabil	DA	350	98	822	-	

Lungime Segmente

1) Valorile lungimilor segmentelor sunt obținute din proiecție în plan.

Punct început	X / Y	Punct sfârșit	X / Y	Lungime segment (** (m)
1	716.165,525 340.669,349	2	716.153,912 340.690,763	24.36
2	716.153,912 340.690,763	3	716.140,535 340.682,536	15.704
3	716.140,535 340.682,536	4	716.146,251 340.673,024	11.097

Punct început	X / Y	Punct sfârșit	X / Y	Lungime segment (** (m)
4	716.146,251 340.673,024	5	716.151,242 340.664,72	9.689
5	716.151,242 340.664,72	6	716.156,239 340.656,455	9.658
6	716.156,239 340.656,455	7	716.166,496 340.639,636	19.699
7	716.166,496 340.639,636	8	716.177,717 340.646,35	13.076
8	716.177,717 340.646,35	9	716.169,142 340.664,968	20.498
9	716.169,142 340.664,968	10	716.168,913 340.665,285	0.392
10	716.168,913 340.665,285	11	716.168,788 340.665,457	0.212
11	716.168,788 340.665,457	12	716.168,081 340.666,436	1.208
12	716.168,081 340.666,436	1	716.165,525 340.669,349	3.875

** Lungimile segmentelor sunt determinate în planul de proiecție Stereo 70 și sunt rotunjite la 1 milimetru.

*** Distanța dintre puncte este formată din segmente cumulate ce sunt mai mici decât valoarea 1 milimetru.

**DATE DESPRE IMOBILUL NR. 2299**

Oficiul de Cadastru și Publicitate Imobiliară IALOMITA
Biroul de Cadastru și Publicitate Imobiliară Slobozia

A. Partea I. Descrierea imobilului

TEREN Intravilan

Adresa: Loc. Movila, Str Islazului, Nr. 18A, Jud. Ialomita

Nr. Crt	Nr cadastral Nr. topografic	Suprafața* (mp)	Observații / Referințe
A1		Din acte: 790 Masurata: 765	Sector cadastral:4 Teren imprejmuit;

Construcții

Crt	Nr cadastral Nr. topografic	Adresa	Observații / Referințe
A1.1		Loc. Movila, Str Islazului, Nr. 18A, Jud. Ialomita	Nr. niveluri:1; S. construita la sol:84 mp; S. construita desfasurata:84 mp; Constructie locuinta
A1.2		Loc. Movila, Str Islazului, Nr. 18A, Jud. Ialomita	Nr. niveluri:1; S. construita la sol:75 mp; S. construita desfasurata:75 mp; Anexa

B. Partea II. Proprietari și acte

Inscrieri privitoare la dreptul de proprietate și alte drepturi reale		Referințe
/		
Act Administrativ nr. 89495, din 29/10/1993 emis de CJSIPT IALOMITA;		
B1	Intabulare, drept de PROPRIETATE, dobandit prin Reconstituire, cota actuala 1/1 1) SCOARTA NICOLAE	A1
Act Administrativ nr. 5701, din 12/12/2025 emis de PRIMARIA COMUNEI MOVILA;		
B2	Intabulare, drept de PROPRIETATE, dobandit prin Lege, cota actuala 1/1 1) SCOARTA NICOLAE	A1.1, A1.2

C. Partea III. SARCINI

Inscrieri privind dezmembramintele dreptului de proprietate, drepturi reale de garanție și sarcini	Referințe
NU SUNT	

Anexa Nr. 1 La Partea I

Teren

Nr cadastral	Suprafața (mp)*	Observații / Referințe
	Din acte: 790 Masurata: 765	

* Suprafața este determinată în planul de proiecție Stereo 70.



Date referitoare la teren

Crt	Categorie folosință	Intra vilan	Suprafața (mp)	Tarla	Parcelă	Nr. topo	Observații / Referințe
1	curți constructii	DA	560	98	824-825-826	-	
2	arabil	DA	205	98	823	-	

Date referitoare la construcții

Crt	Număr	Destinație construcție	Supraf. (mp)	Situație juridică	Observații / Referințe
A1.1		construcții de locuințe	84	Cu acte	Nr. niveluri:1; S. construita la sol:84 mp; S. construita desfasurata:84 mp; Construcție locuinta
A1.2		construcții anexa	75	Cu acte	Nr. niveluri:1; S. construita la sol:75 mp; S. construita desfasurata:75 mp; Anexa

Lungime Segmente

1) Valorile lungimilor segmentelor sunt obținute din proiecție în plan.

Punct început	X / Y	Punct sfârșit	X / Y	Lungime segment (** (m)
1	716.177,559 340.679,26	2	716.165,768 340.698,093	22.22

Punct început	X / Y	Punct sfârșit	X / Y	Lungime segment (** (m)
2	716.165,768 340.698,093	3	716.153,912 340.690,763	13.939
3	716.153,912 340.690,763	4	716.165,525 340.669,349	24.36
4	716.165,525 340.669,349	5	716.168,081 340.666,436	3.875
5	716.168,081 340.666,436	6	716.168,788 340.665,457	1.208
6	716.168,788 340.665,457	7	716.168,913 340.665,285	0.212
7	716.168,913 340.665,285	8	716.169,142 340.664,968	0.392
8	716.169,142 340.664,968	9	716.177,717 340.646,35	20.498
9	716.177,717 340.646,35	10	716.192,224 340.655,107	16.945
10	716.192,224 340.655,107	11	716.187,08 340.663,704	10.018
11	716.187,08 340.663,704	1	716.177,559 340.679,26	18.238

** Lungimile segmentelor sunt determinate în planul de proiecție Stereo 70 și sunt rotunjite la 1 milimetru.

*** Distanța dintre puncte este formată din segmente cumulate ce sunt mai mici decât valoarea 1 milimetru.



DATE DESPRE IMOBILUL NR. 2300

Oficiul de Cadastru și Publicitate Imobiliară IALOMITA
Biroul de Cadastru și Publicitate Imobiliară Slobozia

A. Partea I. Descrierea imobilului

TEREN Intravilan

Adresa: Loc. Movila, Str Islazului, Nr. 16-16B, Jud. Ialomita

Nr. Crt	Nr cadastral Nr. topografic	Suprafața* (mp)	Observații / Referințe
A1		Din acte: 1.527 Masurata: 1.538	Sector cadastral:4 Teren imprejmuit;

Construcții

Crt	Nr cadastral Nr. topografic	Adresa	Observații / Referințe
A1.1		Loc. Movila, Str Islazului, Nr. 16-16B, Jud. Ialomita	Nr. niveluri:1; S. construita la sol:142 mp; S. construita desfasurata:142 mp; Constructie locuinta
A1.2		Loc. Movila, Str Islazului, Nr. 16-16B, Jud. Ialomita	Nr. niveluri:1; S. construita la sol:96 mp; S. construita desfasurata:96 mp; Constructie locuinta
A1.3		Loc. Movila, Str Islazului, Nr. 16-16B, Jud. Ialomita	Nr. niveluri:1; S. construita la sol:24 mp; S. construita desfasurata:24 mp; Anexa
A1.4		Loc. Movila, Str Islazului, Nr. 16-16B, Jud. Ialomita	Nr. niveluri:1; S. construita la sol:15 mp; S. construita desfasurata:15 mp; Anexa
A1.5		Loc. Movila, Str Islazului, Nr. 16-16B, Jud. Ialomita	Nr. niveluri:1; S. construita la sol:40 mp; S. construita desfasurata:40 mp; Anexa

B. Partea II. Proprietari și acte

Inscrieri privitoare la dreptul de proprietate și alte drepturi reale		Referințe
/		
Act Administrativ nr. 89242, din 02/08/1993 emis de CJSIPT IALOMITA;		
B1	Intabulare, drept de PROPRIETATE, dobandit prin Reconstituire, cota actuala 1/1 1) ZAMFIR ION	A1
Act Administrativ nr. 5701, din 12/12/2025 emis de PRIMARIA COMUNEI MOVILA;		
B2	Intabulare, drept de PROPRIETATE, dobandit prin Lege, cota actuala 1/1 1) ZAMFIR ION	A1.1, A1.2, A1.3, A1.4, A1.5

C. Partea III. SARCINI .

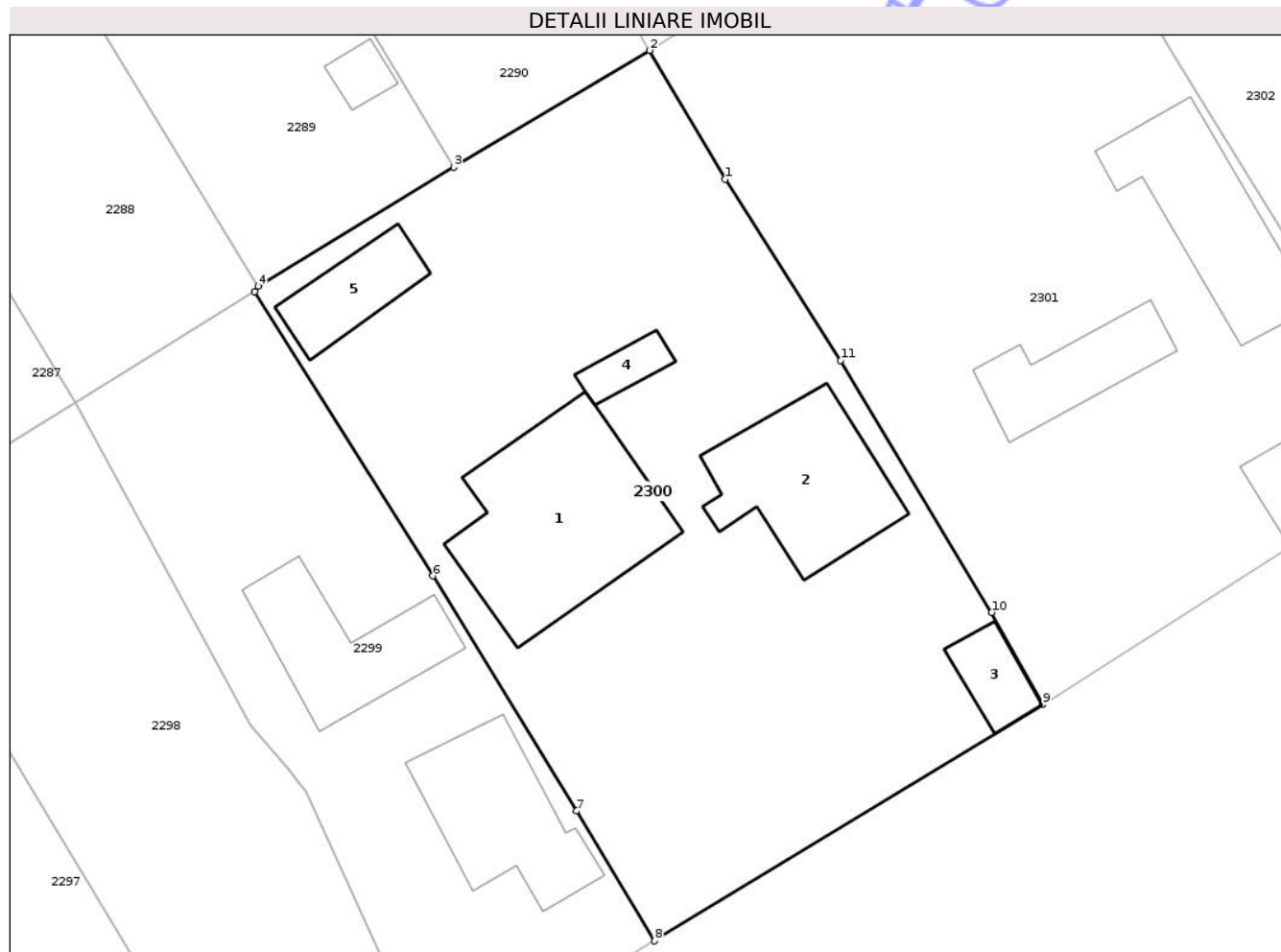
Inscrieri privind dezmembramintele dreptului de proprietate, drepturi reale de garanție și sarcini	Referințe
NU SUNT	

Anexa Nr. 1 La Partea I

Teren

Nr cadastral	Suprafața (mp)*	Observații / Referințe
	Din acte: 1.527 Masurata: 1.538	

* Suprafața este determinată în planul de proiecție Stereo 70.



Date referitoare la teren

Crt	Categorie folosință	Intra vilan	Suprafața (mp)	Tarla	Parcelă	Nr. topo	Observații / Referințe
1	curți constructii	DA	1.059	98	827	-	
2	arabil	DA	479	98	828-829	-	

Date referitoare la construcții

Crt	Număr	Destinație construcție	Supraf. (mp)	Situație juridică	Observații / Referințe
A1.1		construcții de locuințe	142	Cu acte	Nr. niveluri:1; S. construita la sol:142 mp; S. construita desfasurata:142 mp; Construcție locuința
A1.2		construcții de locuințe	96	Cu acte	Nr. niveluri:1; S. construita la sol:96 mp; S. construita desfasurata:96 mp; Construcție locuința
A1.3		construcții anexa	24	Cu acte	Nr. niveluri:1; S. construita la sol:24 mp; S. construita desfasurata:24 mp; Anexa
A1.4		construcții anexa	15	Cu acte	Nr. niveluri:1; S. construita la sol:15 mp; S. construita desfasurata:15 mp; Anexa
A1.5		construcții anexa	40	Cu acte	Nr. niveluri:1; S. construita la sol:40 mp; S. construita desfasurata:40 mp; Anexa

Lungime Segmente

1) Valorile lungimilor segmentelor sunt obținute din proiecție în plan.

Punct început	X / Y	Punct sfârșit	X / Y	Lungime segment (** (m)
1	716.196,902 340.705,521	2	716.191,914 340.714,047	9.878
2	716.191,914 340.714,047	3	716.178,938 340.706,311	15.107
3	716.178,938 340.706,311	4	716.165,971 340.698,446	15.166
4	716.165,971 340.698,446	5	716.165,768 340.698,093	0.407
5	716.165,768 340.698,093	6	716.177,559 340.679,26	22.22
6	716.177,559 340.679,26	7	716.187,08 340.663,704	18.238
7	716.187,08 340.663,704	8	716.192,224 340.655,107	10.018
8	716.192,224 340.655,107	9	716.217,917 340.670,736	30.074
9	716.217,917 340.670,736	10	716.214,538 340.676,851	6.986
10	716.214,538 340.676,851	11	716.204,556 340.693,52	19.43
11	716.204,556 340.693,52	1	716.196,902 340.705,521	14.234

** Lungimile segmentelor sunt determinate în planul de proiecție Stereo 70 și sunt rotunjite la 1 milimetru.

*** Distanța dintre puncte este formată din segmente cumulate ce sunt mai mici decât valoarea 1 milimetru.

**DATE DESPRE IMOBILUL NR. 2301**

Oficiul de Cadastru și Publicitate Imobiliară IALOMITA
Biroul de Cadastru și Publicitate Imobiliară Slobozia

A. Partea I. Descrierea imobilului

TEREN Intravilan

Adresa: Loc. Movila, Str Islazului, Nr. 12, Jud. Ialomita

Nr. Crt	Nr cadastral Nr. topografic	Suprafața* (mp)	Observații / Referințe
A1		Din acte: 1.500 Masurata: 1.492	Sector cadastral:4 Teren imprejmuit;

Construcții

Crt	Nr cadastral Nr. topografic	Adresa	Observații / Referințe
A1.1		Loc. Movila, Str Islazului, Nr. 12, Jud. Ialomita	Nr. niveluri:1; S. construita la sol:92 mp; S. construita desfasurata:92 mp; Constructie locuinta
A1.2		Loc. Movila, Str Islazului, Nr. 12, Jud. Ialomita	Nr. niveluri:1; S. construita la sol:53 mp; S. construita desfasurata:53 mp; Anexa
A1.3		Loc. Movila, Str Islazului, Nr. 12, Jud. Ialomita	Nr. niveluri:1; S. construita la sol:19 mp; S. construita desfasurata:19 mp; Anexa

B. Partea II. Proprietari și acte

Inscrieri privitoare la dreptul de proprietate și alte drepturi reale	Referințe
/	
Act Notarial nr. 1164, din 13/03/1995 emis de NOTARIATUL DE STAT LOCAL FETESTI (Cert. Most. nr. 164/1974; Cert. Most. nr.544/1983 - Notariatul de Stat Local Fetesti);	
B1	A1
Intabulare, drept de PROPRIETATE, dobandit prin Conventie, cota actuala 1/1 1) PLESA DORU 2) PLESA VASILE	
Act Administrativ nr. 5701, din 12/12/2025 emis de PRIMARIA COMUNEI MOVILA;	
B2	A1.1, A1.2, A1.3
Intabulare, drept de PROPRIETATE, dobandit prin Lege, cota actuala 1/1 1) PLESA DORU 2) PLESA VASILE	

C. Partea III. SARCINI .

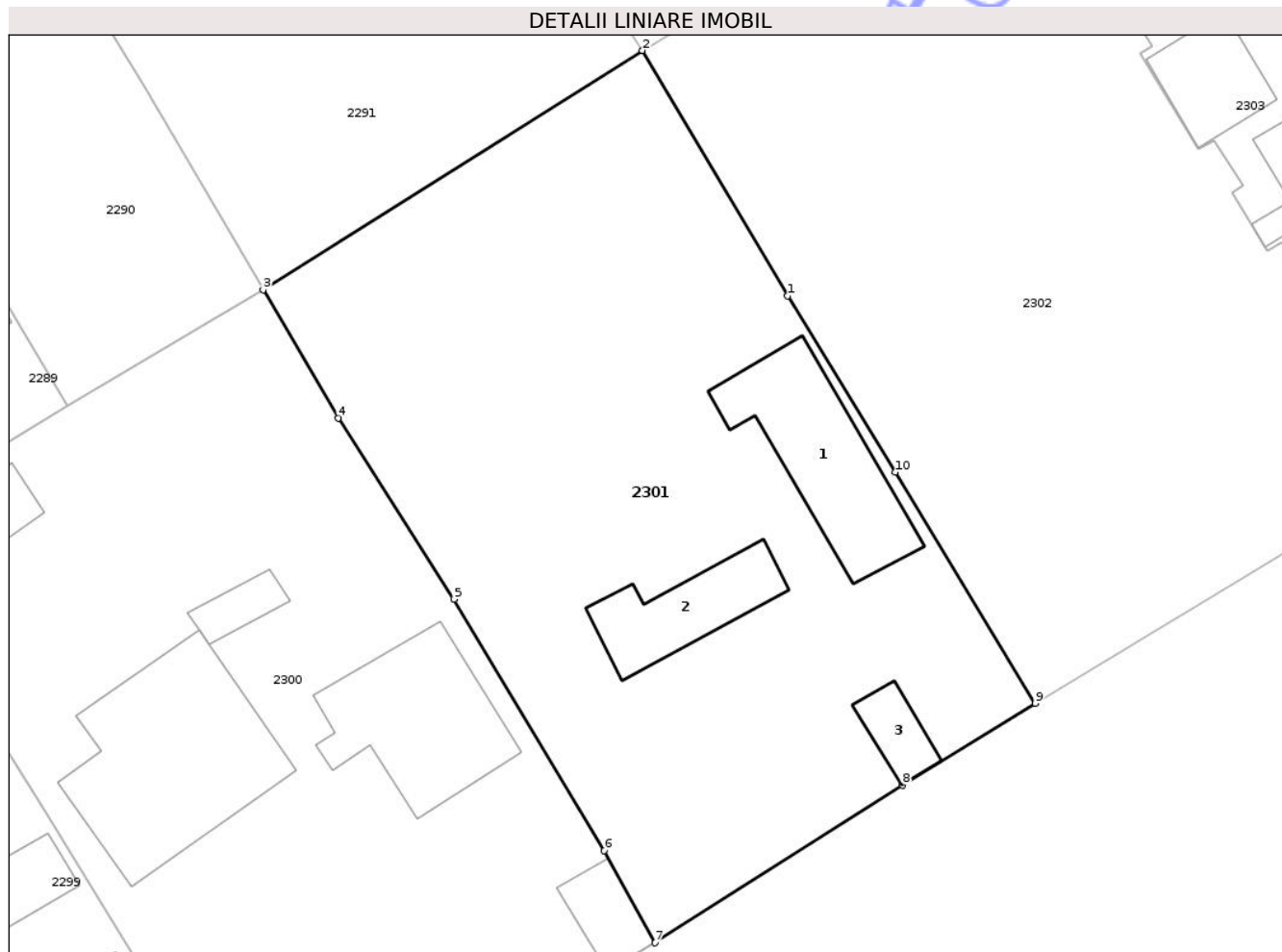
Inscrieri privind dezmembramintele dreptului de proprietate, drepturi reale de garanție și sarcini	Referințe
NU SUNT	

Anexa Nr. 1 La Partea I

Teren

Nr cadastral	Suprafața (mp)*	Observații / Referințe
	Din acte: 1.500 Masurata: 1.492	

* Suprafața este determinată în planul de proiecție Stereo 70.



Date referitoare la teren

Crt	Categorie folosință	Intra vilan	Suprafața (mp)	Tarla	Parcelă	Nr. topo	Observații / Referințe
1	curți constructii	DA	492	98	832	-	
2	arabil	DA	1.000	98	830-831	-	

Date referitoare la construcții

Crt	Număr	Destinație construcție	Supraf. (mp)	Situație juridică	Observații / Referințe
A1.1		construcții de locuințe	92	Cu acte	Nr. niveluri:1; S. construita la sol:92 mp; S. construita desfasurata:92 mp; Construcție locuința
A1.2		construcții anexa	53	Cu acte	Nr. niveluri:1; S. construita la sol:53 mp; S. construita desfasurata:53 mp; Anexa
A1.3		construcții anexa	19	Cu acte	Nr. niveluri:1; S. construita la sol:19 mp; S. construita desfasurata:19 mp; Anexa

Lungime Segmente

1) Valorile lungimilor segmentelor sunt obținute din proiecție în plan.

Punct început	X / Y	Punct sfârșit	X / Y	Lungime segment (** (m)

Punct început	X / Y	Punct sfârșit	X / Y	Lungime segment (** (m)
1	716.226,699 340.713,636	2	716.217,075 340.729,91	18.907
2	716.217,075 340.729,91	3	716.191,914 340.714,047	29.744
3	716.191,914 340.714,047	4	716.196,902 340.705,521	9.878
4	716.196,902 340.705,521	5	716.204,556 340.693,52	14.234
5	716.204,556 340.693,52	6	716.214,538 340.676,851	19.43
6	716.214,538 340.676,851	7	716.217,917 340.670,736	6.986
7	716.217,917 340.670,736	8	716.234,32 340.681,186	19.449
8	716.234,32 340.681,186	9	716.243,121 340.686,617	10.342
9	716.243,121 340.686,617	10	716.233,847 340.701,945	17.916
10	716.233,847 340.701,945	1	716.226,699 340.713,636	13.702

** Lungimile segmentelor sunt determinate în planul de proiecție Stereo 70 și sunt rotunjite la 1 milimetru.

*** Distanța dintre puncte este formată din segmente cumulate ce sunt mai mici decât valoarea 1 milimetru.

**DATE DESPRE IMOBILUL NR. 2302**

Oficiul de Cadastru și Publicitate Imobiliară IALOMITA
 Biroul de Cadastru și Publicitate Imobiliară Slobozia

A. Partea I. Descrierea imobilului

TEREN Intravilan

Adresa: Loc. Movila, Str Islazului, Nr. 10, Jud. Ialomita

Nr. Crt	Nr cadastral Nr. topografic	Suprafața* (mp)	Observații / Referințe
A1	20141	Din acte: 1.508 Masurata: 1.479	Sector cadastral:4 Teren imprejmuit;

B. Partea II. Proprietari și acte

Inscrieri privitoare la dreptul de proprietate și alte drepturi reale		Referințe
7584 / 23/01/2020		
Act Notarial nr. 67, din 23/01/2020 emis de Beiu Maria;		
B2	Intabulare, drept de PROPRIETATEcumparare, dobandit prin Conventie, cota actuala 1/1, cota initiala 1/1 1) BUNGHEZ COSMIN , casatorit cu 2) BUNGHEZ ELENA-CLAUDIA	A1

C. Partea III. SARCINI .

Inscrieri privind dezmembramintele dreptului de proprietate, drepturi reale de garanție și sarcini	Referințe
NU SUNT	

Anexa Nr. 1 La Partea I

Teren

Nr cadastral	Suprafața (mp)*	Observații / Referințe
20141	Din acte: 1.508 Masurata: 1.479	

* Suprafața este determinată în planul de proiecție Stereo 70.



Date referitoare la teren

Crt	Categorie folosință	Intra vilan	Suprafața (mp)	Tarla	Parcelă	Nr. topo	Observații / Referințe
1	curti constructii	DA	160	98	834	-	
2	curti constructii	DA	154	98	835, 836	-	
3	arabil	DA	1.165	98	833	-	

Lungime Segmente

1) Valorile lungimilor segmentelor sunt obținute din proiecție în plan.

Punct început	X / Y	Punct sfârșit	X / Y	Lungime segment (** (m)
1	716.250,894 340.730,235	2	716.241,558 340.744,714	17.228
2	716.241,558 340.744,714	3	716.229,415 340.737,45	14.15
3	716.229,415 340.737,45	4	716.217,075 340.729,91	14.461

Punct început	X / Y	Punct sfârșit	X / Y	Lungime segment (** (m)
4	716.217,075 340.729,91	5	716.226,699 340.713,636	18.907
5	716.226,699 340.713,636	6	716.233,847 340.701,945	13.702
6	716.233,847 340.701,945	7	716.243,121 340.686,617	17.916
7	716.243,121 340.686,617	8	716.269,098 340.702,385	30.388
8	716.269,098 340.702,385	9	716.266,305 340.706,678	5.122
9	716.266,305 340.706,678	10	716.259,472 340.717,181	12.53
10	716.259,472 340.717,181	11	716.258,475 340.716,605	1.152
11	716.258,475 340.716,605	12	716.256,16 340.720,504	4.534
12	716.256,16 340.720,504	13	716.256,904 340.720,975	0.881
13	716.256,904 340.720,975	14	716.254,956 340.723,976	3.579
14	716.254,956 340.723,976	15	716.253,931 340.723,392	1.18
15	716.253,931 340.723,392	16	716.250,06 340.729,721	7.419
16	716.250,06 340.729,721	1	716.250,894 340.730,235	0.979

** Lungimile segmentelor sunt determinate în planul de proiecție Stereo 70 și sunt rotunjite la 1 milimetru.

*** Distanța dintre puncte este formată din segmente cumulate ce sunt mai mici decât valoarea 1 milimetru.



DATE DESPRE IMOBILUL NR. 2303

Oficiul de Cadastru și Publicitate Imobiliară IALOMITA
Biroul de Cadastru și Publicitate Imobiliară Slobozia

A. Partea I. Descrierea imobilului

TEREN Intravilan

Adresa: Loc. Movila, Str Islazului, Nr. 8, Jud. Ialomita

Nr. Crt	Nr cadastral Nr. topografic	Suprafața* (mp)	Observații / Referințe
A1	20366	Din acte: 1.506 Masurata: 1.516	Sector cadastral:4 Teren imprejmuit;

Construcții

Crt	Nr cadastral Nr. topografic	Adresa	Observații / Referințe
A1.1	20366-C1	Loc. Movila, Str Islazului, Nr. 8, Jud. Ialomita	Nr. niveluri:1; S. construita la sol:152 mp; S. construita desfasurata:152 mp; LOCUINTA
A1.2	20366-C2	Loc. Movila, Str Islazului, Nr. 8, Jud. Ialomita	Nr. niveluri:1; S. construita la sol:42 mp; S. construita desfasurata:42 mp; ANEXA ;
A1.4		Loc. Movila, Str Islazului, Nr. 8, Jud. Ialomita	Nr. niveluri:1; S. construita la sol:42 mp; S. construita desfasurata:42 mp; Anexa

B. Partea II. Proprietari și acte

Inscrieri privitoare la dreptul de proprietate și alte drepturi reale	Referințe
50407 / 21/11/2011	
Act Notarial nr. 1015, din 18/11/2011 emis de BNP PETCU LAURA INGRID (act notarial nr. 4239/18-11-2011 emis de BNP PETCU LAURA INGRID);	
B1	A1
Se infiinteaza cartea funciara 20366 a imobilului cu numarul cadastral 20366/Movila, rezultat din alipirea urmatoarelor imobile:~nr.cad.20181 din cf.20181 care se sisteaza;~nr.cad.20161 din cf.20161 care se sisteaza;	
Act Notarial nr. 1013, din 18/11/2011 emis de BNP PETCU LAURA INGRID;	
B2	A1
Intabulare, drept de PROPRIETATEcumparare, dobandit prin Conventie, cota actuala 1/1, cota initiala 1/1 1) BUNGHEZ COSMIN , neacasatorit	
Act Notarial nr. 1014, din 18/11/2011 emis de BNP PETCU LAURA INGRID;	
B3	A1, A1.1, A1.2
Intabulare, drept de PROPRIETATEcumparare, dobandit prin Conventie, cota actuala 1/1, cota initiala 1/1 1) BUNGHEZ COSMIN , neacasatorit	
/	
Act Administrativ nr. 5701, din 12/12/2025 emis de PRIMARIA COMUNEI MOVILA;	
B4	A1.4
Intabulare, drept de PROPRIETATE, dobandit prin Lege, cota actuala 1/1 1) BUNGHEZ COSMIN	

C. Partea III. SARCINI .

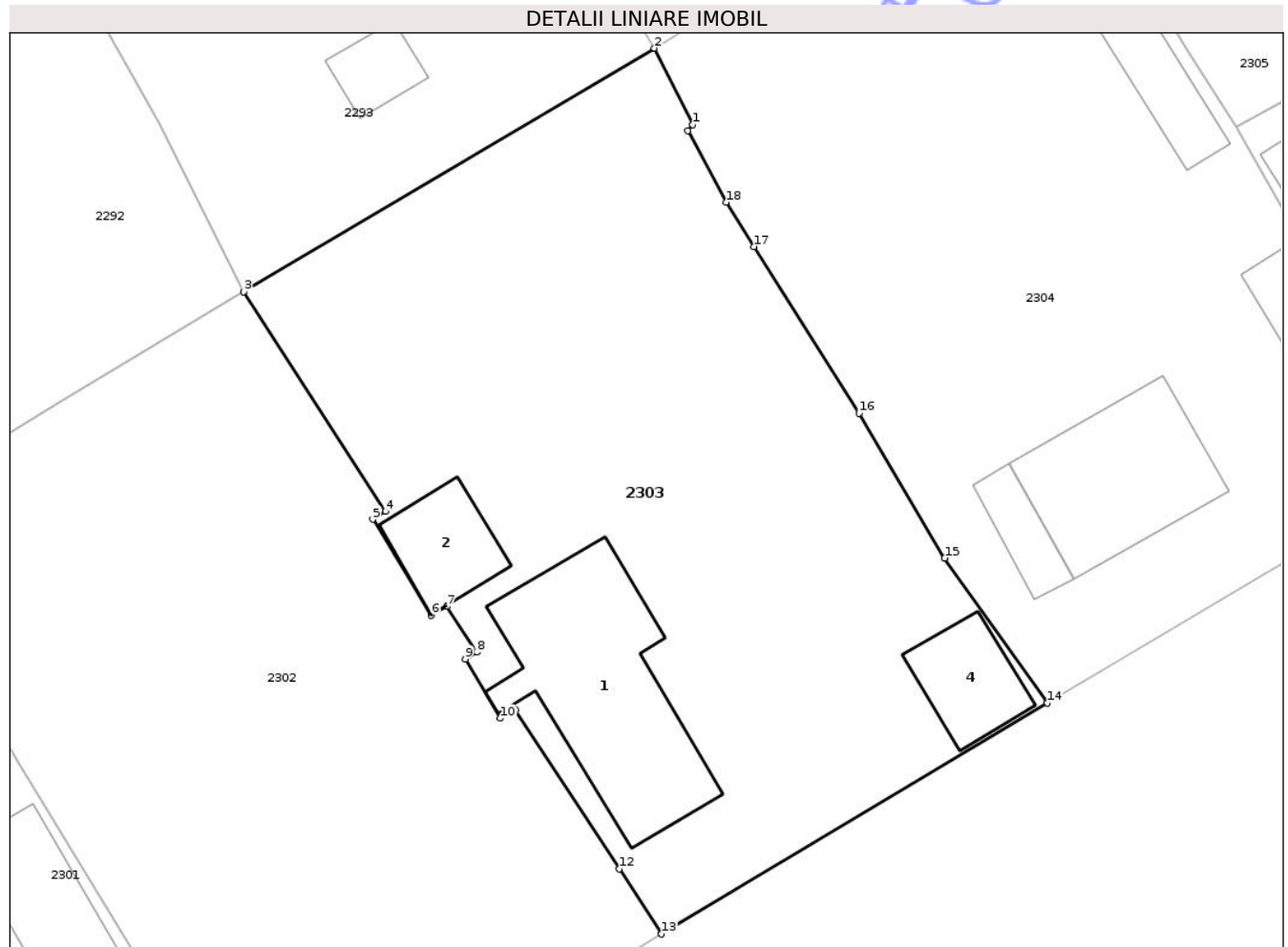
Inscrieri privind dezmembramintele dreptului de proprietate, drepturi reale de garanție și sarcini	Referințe
NU SUNT	

Anexa Nr. 1 La Partea I

Teren

Nr cadastral	Suprafața (mp)*	Observații / Referințe
20366	Din acte: 1.506 Masurata: 1.516	

* Suprafața este determinată în planul de proiecție Stereo 70.



Date referitoare la teren

Crt	Categorie folosință	Intra vilan	Suprafața (mp)	Tarla	Parcelă	Nr. topo	Observații / Referințe
1	curți constructii	DA	377	98	837-838	-	
2	arabil	DA	1.139	98	839-840	-	

Date referitoare la construcții

Crt	Număr	Destinație construcție	Supraf. (mp)	Situație juridică	Observații / Referințe
A1.1	20366-C1	construcții de locuințe	152	Cu acte	Nr. niveluri:1; S. construita la sol:152 mp; S. construita desfasurata:152 mp; LOCUINTA
A1.2	20366-C2	construcții anexa	42	Cu acte	Nr. niveluri:1; S. construita la sol:42 mp; S. construita desfasurata:42 mp; ANEXA ;
A1.4		construcții anexa	42	Cu acte	Nr. niveluri:1; S. construita la sol:42 mp; S. construita desfasurata:42 mp; Anexa

Lungime Segmente

1) Valorile lungimilor segmentelor sunt obținute din proiecție în plan.

Punct început	X / Y	Punct sfârșit	X / Y	Lungime segment (** (m)
1	716.271,158 340.755,713	2	716.268,619 340.760,76	5.65

Punct început	X / Y	Punct sfârșit	X / Y	Lungime segment (** (m)
2	716.268,619 340.760,76	3	716.241,558 340.744,714	31.46
3	716.241,558 340.744,714	4	716.250,894 340.730,235	17.228
4	716.250,894 340.730,235	5	716.250,06 340.729,721	0.979
5	716.250,06 340.729,721	6	716.253,931 340.723,392	7.419
6	716.253,931 340.723,392	7	716.254,956 340.723,976	1.18
7	716.254,956 340.723,976	8	716.256,904 340.720,975	3.579
8	716.256,904 340.720,975	9	716.256,16 340.720,504	0.881
9	716.256,16 340.720,504	10	716.258,475 340.716,605	4.534
10	716.258,475 340.716,605	11	716.259,472 340.717,181	1.152
11	716.259,472 340.717,181	12	716.266,305 340.706,678	12.53
12	716.266,305 340.706,678	13	716.269,098 340.702,385	5.122
13	716.269,098 340.702,385	14	716.294,507 340.717,603	29.617
14	716.294,507 340.717,603	15	716.287,756 340.727,161	11.701
15	716.287,756 340.727,161	16	716.282,102 340.736,708	11.095
16	716.282,102 340.736,708	17	716.275,2 340.747,69	12.972
17	716.275,2 340.747,69	18	716.273,34 340.750,613	3.464
18	716.273,34 340.750,613	19	716.270,817 340.755,339	5.357
19	716.270,817 340.755,339	1	716.271,158 340.755,713	0.507

** Lungimile segmentelor sunt determinate în planul de proiecție Stereo 70 și sunt rotunjite la 1 milimetru.

*** Distanța dintre puncte este formată din segmente cumulate ce sunt mai mici decât valoarea 1 milimetru.

**DATE DESPRE IMOBILUL NR. 2272**

Oficiul de Cadastru și Publicitate Imobiliară IALOMITA
Biroul de Cadastru și Publicitate Imobiliară Slobozia

A. Partea I. Descrierea imobilului

TEREN Intravilan

Adresa: Loc. Movila, Str Nicolae Iorga, Nr. 9, Jud. Ialomita, T20 P965-967

Nr. Crt	Nr cadastral Nr. topografic	Suprafața* (mp)	Observații / Referințe
A1		1.518	Sector cadastral:4 Teren imprejmuit;

Construcții

Crt	Nr cadastral Nr. topografic	Adresa	Observații / Referințe
A1.1		Loc. Movila, Str Nicolae Iorga, Nr. 9, Jud. Ialomita	Nr. niveluri:1; S. construita la sol:80 mp; S. construita desfasurata:80 mp; Constructie locuinta

B. Partea II. Proprietari și acte

Inscrieri privitoare la dreptul de proprietate și alte drepturi reale		Referințe
/		
Act Administrativ nr. 88816, din 28/08/1992 emis de CJSIPT IALOMITA;		
B1	Intabulare, drept de PROPRIETATE, dobandit prin Reconstituire, cota actuala 1/1 1) TATARU ION	A1
Act Administrativ nr. 5701, din 12/12/2025 emis de PRIMARIA COMUNEI MOVILA;		
B2	Intabulare, drept de PROPRIETATE, dobandit prin Lege, cota actuala 1/1 1) TATARU ION	A1.1

C. Partea III. SARCINI .

Inscrieri privind dezmembramintele dreptului de proprietate, drepturi reale de garanție și sarcini	Referințe
NU SUNT	

Anexa Nr. 1 La Partea I

Teren

Nr cadastral	Suprafața (mp)*	Observații / Referințe
	1.518	

* Suprafața este determinată în planul de proiecție Stereo 70.



Date referitoare la teren

Crt	Categorie folosință	Intra vilan	Suprafața (mp)	Tarla	Parcelă	Nr. topo	Observații / Referințe
1	curti constructii	DA	700	20	965-967	-	
2	arabil	DA	818	20	962-963-964-966	-	

Date referitoare la construcții

Crt	Număr	Destinație construcție	Supraf. (mp)	Situație juridică	Observații / Referințe
A1.1		construcții de locuințe	80	Cu acte	Nr. niveluri:1; S. construita la sol:80 mp; S. construita desfasurata:80 mp; Construcție locuința

Lungime Segmente

1) Valorile lungimilor segmentelor sunt obținute din proiecție în plan.

Punct început	X / Y	Punct sfârșit	X / Y	Lungime segment (** (m)
1	716.159,798 340.824,128	2	716.134,116 340.866,627	49.656
2	716.134,116 340.866,627	3	716.124,867 340.861,129	10.759

Punct început	X / Y	Punct sfârșit	X / Y	Lungime segment (** (m)
3	716.124,867 340.861,129	4	716.124,866 340.861,129	0.001
4	716.124,866 340.861,129	5	716.122,661 340.859,818	2.566
5	716.122,661 340.859,818	6	716.108,258 340.850,901	16.94
6	716.108,258 340.850,901	7	716.112,96 340.843,197	9.025
7	716.112,96 340.843,197	8	716.118,927 340.833,536	11.355
8	716.118,927 340.833,536	9	716.124,022 340.825,48	9.532
9	716.124,022 340.825,48	10	716.128,742 340.817,674	9.122
10	716.128,742 340.817,674	11	716.134,581 340.807,92	11.368
11	716.134,581 340.807,92	12	716.144,21 340.813,615	11.187
12	716.144,21 340.813,615	13	716.150,636 340.817,592	7.557
13	716.150,636 340.817,592	14	716.159,932 340.823,446	10.986
14	716.159,932 340.823,446	1	716.159,798 340.824,128	0.696

** Lungimile segmentelor sunt determinate în planul de proiecție Stereo 70 și sunt rotunjite la 1 milimetru.

*** Distanța dintre puncte este formată din segmente cumulate ce sunt mai mici decât valoarea 1 milimetru.

**DATE DESPRE IMOBILUL NR. 2290**

Oficiul de Cadastru și Publicitate Imobiliară IALOMITA
Biroul de Cadastru și Publicitate Imobiliară Slobozia

A. Partea I. Descrierea imobilului

TEREN Intravilan

Nr. CF vechi:152
Nr. cadastral vechi:323

Adresa: Loc. Movila, Str Matei Basarab, Nr. 9, Jud. Ialomita

Nr. Crt	Nr cadastral Nr. topografic	Suprafața* (mp)	Observații / Referințe
A1	23375	Din acte: 803 Masurata: 747	Sector cadastral:4 Teren imprejmuit;

Construcții

Crt	Nr cadastral Nr. topografic	Adresa	Observații / Referințe
A1.1	23375-C1	Loc. Movila, Str Matei Basarab, Nr. 9, Jud. Ialomita	Nr. niveluri:1; S. construita la sol:98 mp; S. construita desfasurata:98 mp; Constructie locuinta
A1.2	23375-C2	Loc. Movila, Str Matei Basarab, Nr. 9, Jud. Ialomita	Nr. niveluri:1; S. construita la sol:16 mp; S. construita desfasurata:16 mp; Anexa

B. Partea II. Proprietari și acte

Inscrieri privitoare la dreptul de proprietate și alte drepturi reale		Referințe
1246 / 07/07/2004		
Act Notarial nr. 1242, din 07/07/2004 emis de BNP Petcu Laura;		
B1	Intabulare, drept de PROPRIETATEcumparare, dobandit prin Conventie, cota actuala 1/1, cota initiala 1/1 1) TOCMAC ELENA	A1, A1.1, A1.2

C. Partea III. SARCINI .

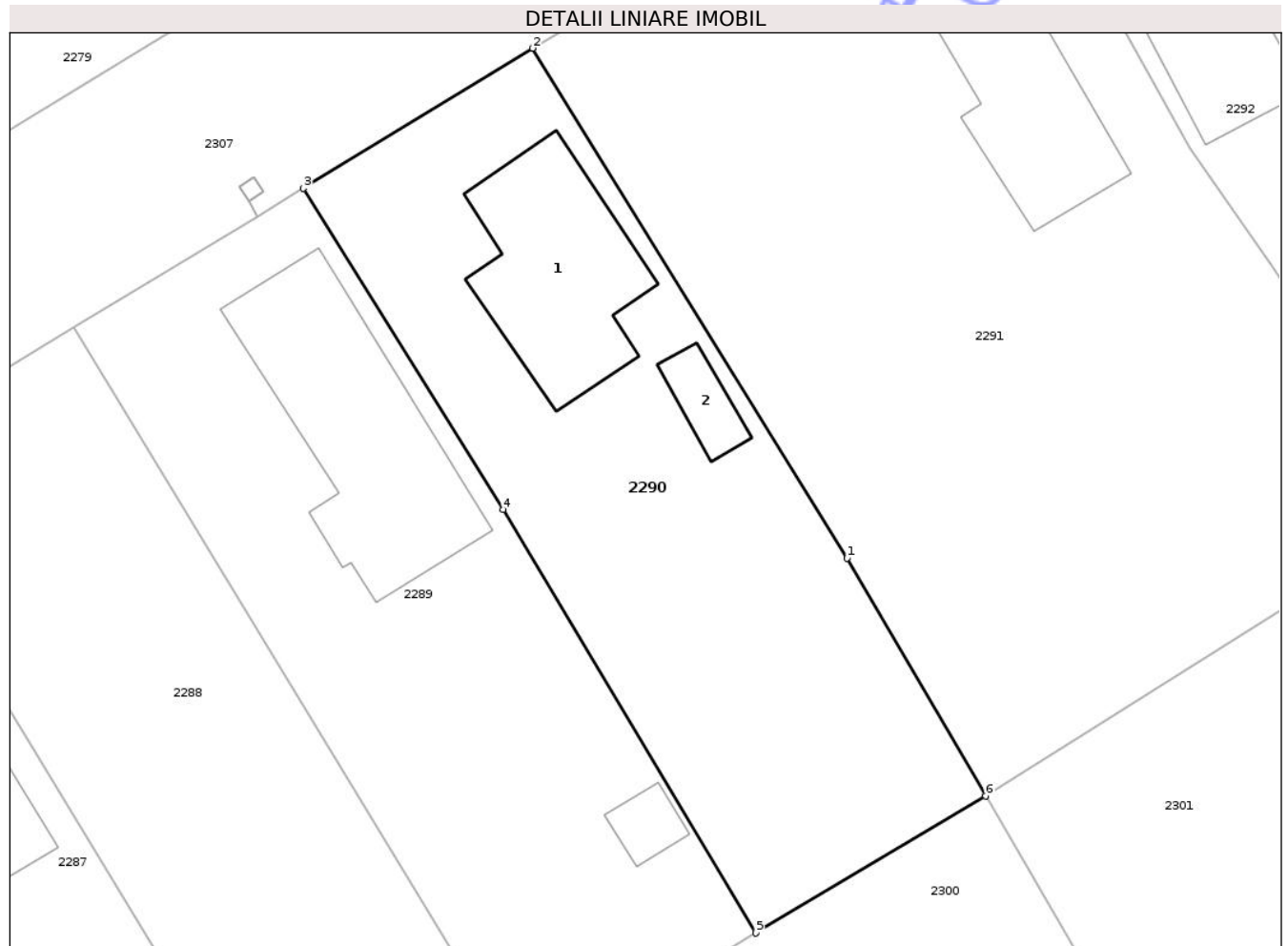
Inscrieri privind dezmembramintele dreptului de proprietate, drepturi reale de garanție și sarcini	Referințe
NU SUNT	

Anexa Nr. 1 La Partea I

Teren

Nr cadastral	Suprafața (mp)*	Observații / Referințe
23375	Din acte: 803 Masurata: 747	

* Suprafața este determinată în planul de proiecție Stereo 70.



Date referitoare la teren

Crt	Categorie folosință	Intra vilan	Suprafața (mp)	Tarla	Parcelă	Nr. topo	Observații / Referințe
1	curți constructii	DA	350	98	806-807-808-809	-	
2	arabil	DA	397	98	806-807-808-809	-	

Date referitoare la construcții

Crt	Număr	Destinație construcție	Supraf. (mp)	Situație juridică	Observații / Referințe
A1.1	23375-C1	construcții de locuințe	98	Cu acte	Nr. niveluri:1; S. construita la sol:98 mp; S. construita desfasurata:98 mp; Construcție locuinta
A1.2	23375-C2	construcții anexa	16	Cu acte	Nr. niveluri:1; S. construita la sol:16 mp; S. construita desfasurata:16 mp; Anexa

Lungime Segmente

1) Valorile lungimilor segmentelor sunt obținute din proiecție în plan.

Punct început	X / Y	Punct sfârșit	X / Y	Lungime segment (** (m)
1	716.184,09 340.727,469	2	716.166,34 340.756,269	33.83

Punct început	X / Y	Punct sfârșit	X / Y	Lungime segment (** (m)
2	716.166,34 340.756,269	3	716.153,406 340.748,356	15.163
3	716.153,406 340.748,356	4	716.164,688 340.730,208	21.369
4	716.164,688 340.730,208	5	716.178,938 340.706,311	27.823
5	716.178,938 340.706,311	6	716.191,914 340.714,047	15.107
6	716.191,914 340.714,047	1	716.184,09 340.727,469	15.536

** Lungimile segmentelor sunt determinate în planul de proiecție Stereo 70 și sunt rotunjite la 1 milimetru.

*** Distanța dintre puncte este formată din segmente cumulate ce sunt mai mici decât valoarea 1 milimetru.

Neutilizabil în Circuitul Civil



DATE DESPRE IMOBILUL NR. 2293

Oficiul de Cadastru și Publicitate Imobiliară IALOMITA
Biroul de Cadastru și Publicitate Imobiliară Slobozia

A. Partea I. Descrierea imobilului

TEREN Intravilan

Nr. CF vechi:173
Nr. cadastral vechi:359

Adresa: Loc. Movila, Str Matei Basarab, Nr. 3, Jud. Ialomita

Nr. Crt	Nr cadastral Nr. topografic	Suprafața* (mp)	Observații / Referințe
A1	23376	Din acte: 1.474 Masurata: 1.490	Sector cadastral:4 Teren imprejmuit;

Construcții

Crt	Nr cadastral Nr. topografic	Adresa	Observații / Referințe
A1.1	23376-C1	Loc. Movila, Str Matei Basarab, Nr. 3, Jud. Ialomita	Nr. niveluri:1; S. construita la sol:74 mp; S. construita desfasurata:74 mp; Constructie locuinta
A1.2	23376-C2	Loc. Movila, Str Matei Basarab, Nr. 3, Jud. Ialomita	Nr. niveluri:1; S. construita la sol:31 mp; S. construita desfasurata:31 mp; Anexa
A1.3	23376-C3	Loc. Movila, Str Matei Basarab, Nr. 3, Jud. Ialomita	Nr. niveluri:1; S. construita la sol:28 mp; S. construita desfasurata:28 mp; Anexa
A1.4	23376-C4	Loc. Movila, Str Matei Basarab, Nr. 3, Jud. Ialomita	Nr. niveluri:1; S. construita la sol:49 mp; S. construita desfasurata:49 mp; Anexa
A1.5		Loc. Movila, Str Matei Basarab, Nr. 3, Jud. Ialomita	Nr. niveluri:1; S. construita la sol:23 mp; S. construita desfasurata:23 mp; Anexa

B. Partea II. Proprietari și acte

Inscrieri privitoare la dreptul de proprietate și alte drepturi reale	Referințe	
221 / 10/02/2005		
Act Notarial nr. 285, din 15/12/2004 emis de BNP (certificat de mostenitor nr 284 din 15.12.2004, emis de .; titlu de proprietate nr 089224 din 29.07.1993, emis de CJPSDP Ialomita);		
B1	Intabulare, drept de PROPRIETATEmostenire, dobandit prin Succesiune, cota actuala 1/2, cota initiala 1/2 1) DEACONU AUREL	A1, A1.1, A1.2, A1.3, A1.4
B2	Intabulare, drept de PROPRIETATEmostenire, dobandit prin Succesiune, cota actuala 1/2, cota initiala 1/2 1) GHEORGHE LENUTA	A1, A1.1, A1.2, A1.3, A1.4
/		
Act Administrativ nr. 5701, din 12/12/2025 emis de PRIMARIA COMUNEI MOVILA;		
B3	Intabulare, drept de PROPRIETATE, dobandit prin Lege, cota actuala 1/1 1) DEACONU AUREL 2) GHEORGHE LENUTA	A1.5

C. Partea III. SARCINI .

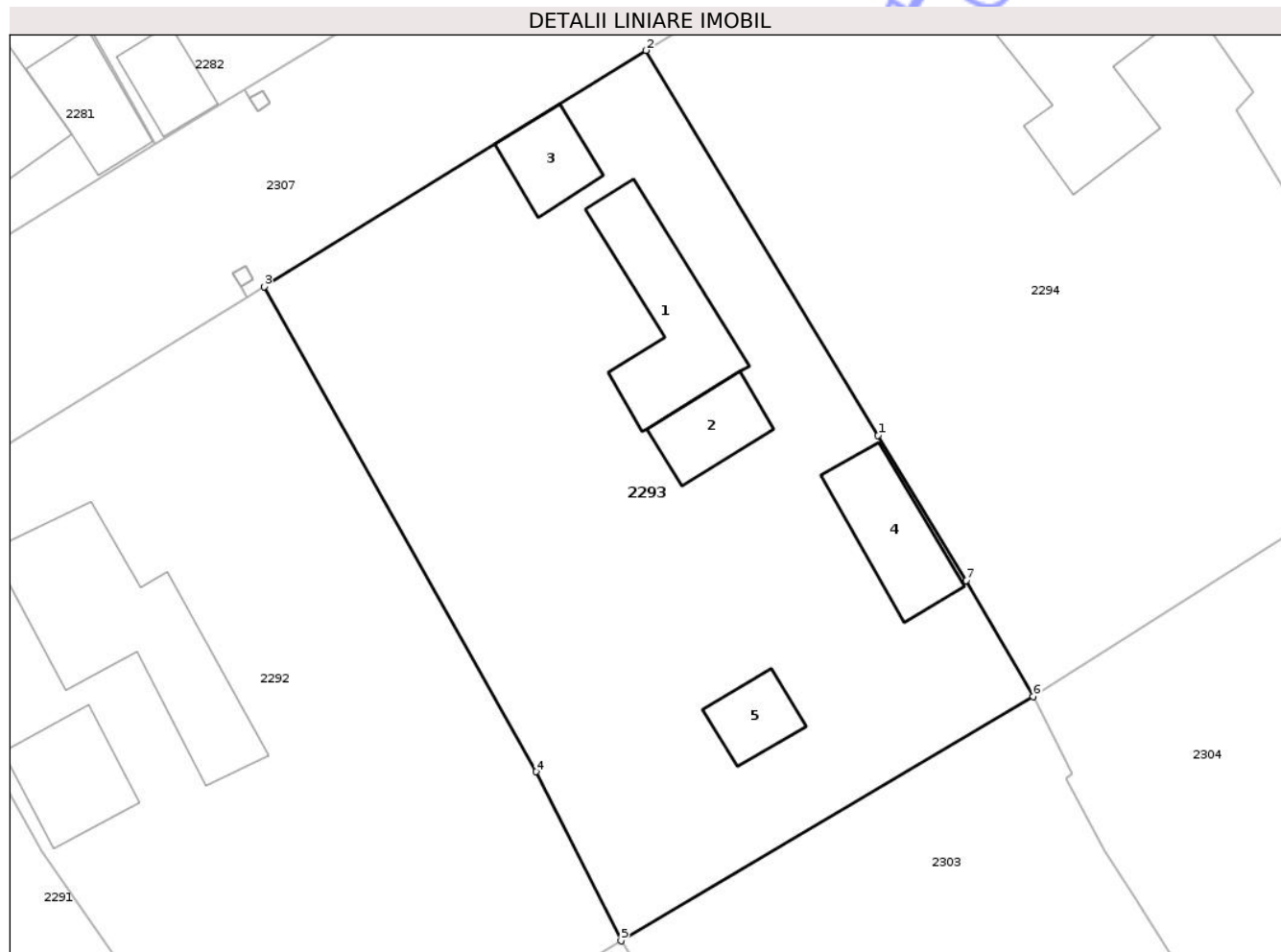
Inscrieri privind dezmembramintele dreptului de proprietate, drepturi reale de garanție și sarcini	Referințe
NU SUNT	

Anexa Nr. 1 La Partea I

Teren

Nr cadastral	Suprafața (mp)*	Observații / Referințe
23376	Din acte: 1.474 Masurata: 1.490	

* Suprafața este determinată în planul de proiecție Stereo 70.



Date referitoare la teren

Crt	Categorie folosință	Intra vilan	Suprafața (mp)	Tarla	Parcelă	Nr. topo	Observații / Referințe
1	curți constructii	DA	662	98	796,796/1, 797	-	
2	arabil	DA	828	98	796,796/1, 797	-	

Date referitoare la construcții

Crt	Număr	Destinație construcție	Supraf. (mp)	Situație juridică	Observații / Referințe
A1.1	23376-C1	construcții de locuințe	74	Cu acte	Nr. niveluri:1; S. construita la sol:74 mp; S. construita desfasurata:74 mp; Construcție locuinta
A1.2	23376-C2	construcții anexa	31	Cu acte	Nr. niveluri:1; S. construita la sol:31 mp; S. construita desfasurata:31 mp; Anexa
A1.3	23376-C3	construcții anexa	28	Cu acte	Nr. niveluri:1; S. construita la sol:28 mp; S. construita desfasurata:28 mp; Anexa
A1.4	23376-C4	construcții anexa	49	Cu acte	Nr. niveluri:1; S. construita la sol:49 mp; S. construita desfasurata:49 mp; Anexa
A1.5		construcții anexa	23	Cu acte	Nr. niveluri:1; S. construita la sol:23 mp; S. construita desfasurata:23 mp; Anexa

Lungime Segmente

1) Valorile lungimilor segmentelor sunt obținute din proiecție în plan.

Punct început	X / Y	Punct sfârșit	X / Y	Lungime segment (** (m)
1	716.258,444 340.777,893	2	716.243,194 340.803,159	29.511
2	716.243,194 340.803,159	3	716.218,14 340.787,639	29.471
3	716.218,14 340.787,639	4	716.235,975 340.755,815	36.48
4	716.235,975 340.755,815	5	716.241,558 340.744,714	12.426
5	716.241,558 340.744,714	6	716.268,619 340.760,76	31.46
6	716.268,619 340.760,76	7	716.264,215 340.768,363	8.786
7	716.264,215 340.768,363	1	716.258,444 340.777,893	11.141

** Lungimile segmentelor sunt determinate în planul de proiecție Stereo 70 și sunt rotunjite la 1 milimetru.

*** Distanța dintre puncte este formată din segmente cumulate ce sunt mai mici decât valoarea 1 milimetru.



DATE DESPRE IMOBILUL NR. 2305

Oficiul de Cadastru și Publicitate Imobiliară IALOMITA
Biroul de Cadastru și Publicitate Imobiliară Slobozia

A. Partea I. Descrierea imobilului

TEREN Intravilan

Adresa: Loc. Movila, Sos Fetești, Nr. 1, Jud. Ialomita

Nr. Crt	Nr cadastral Nr. topografic	Suprafața* (mp)	Observații / Referințe
A1	21351	Din acte: 781 Masurata: 786	Sector cadastral:4 Teren imprejmuit;

Construcții

Crt	Nr cadastral Nr. topografic	Adresa	Observații / Referințe
A1.1	21351-C1	Loc. Movila, Sos Fetești, Nr. 1, Jud. Ialomita	Nr. niveluri:1; S. construita la sol:113 mp; S. construita desfasurata:113 mp; Parter, An constr:1971 - Sc = 113 mp, Scd = 113 mp - Casa de locuit
A1.2	21351-C2	Loc. Movila, Sos Fetești, Nr. 1, Jud. Ialomita	Nr. niveluri:1; S. construita la sol:8 mp; S. construita desfasurata:8 mp; Parter, An constr:1971 - Sc = 8 mp, Scd = 8 mp - Anexa
A1.3	21351-C3	Loc. Movila, Sos Fetești, Nr. 1, Jud. Ialomita	Nr. niveluri:1; S. construita la sol:30 mp; S. construita desfasurata:30 mp; Parter, An constr:1971 - Sc = 30 mp, Scd = 30 mp - Anexa

B. Partea II. Proprietari și acte

Inscrieri privitoare la dreptul de proprietate și alte drepturi reale	Referințe
52123 / 31/05/2019	
Act Notarial nr. 1747, din 31/05/2019 emis de Stuparu Ion;	
B3 Intabulare, drept de PROPRIETATEcumparare, dobandit prin Conventie, cota actuala 1/1, cota initiala 1/1 1) ZAMFIR GIGI, casatorit cu 2) ZAMFIR DOINIȚA	A1, A1.1, A1.2, A1.3

C. Partea III. SARCINI .

Inscrieri privind dezmembramintele dreptului de proprietate, drepturi reale de garanție și sarcini	Referințe
NU SUNT	

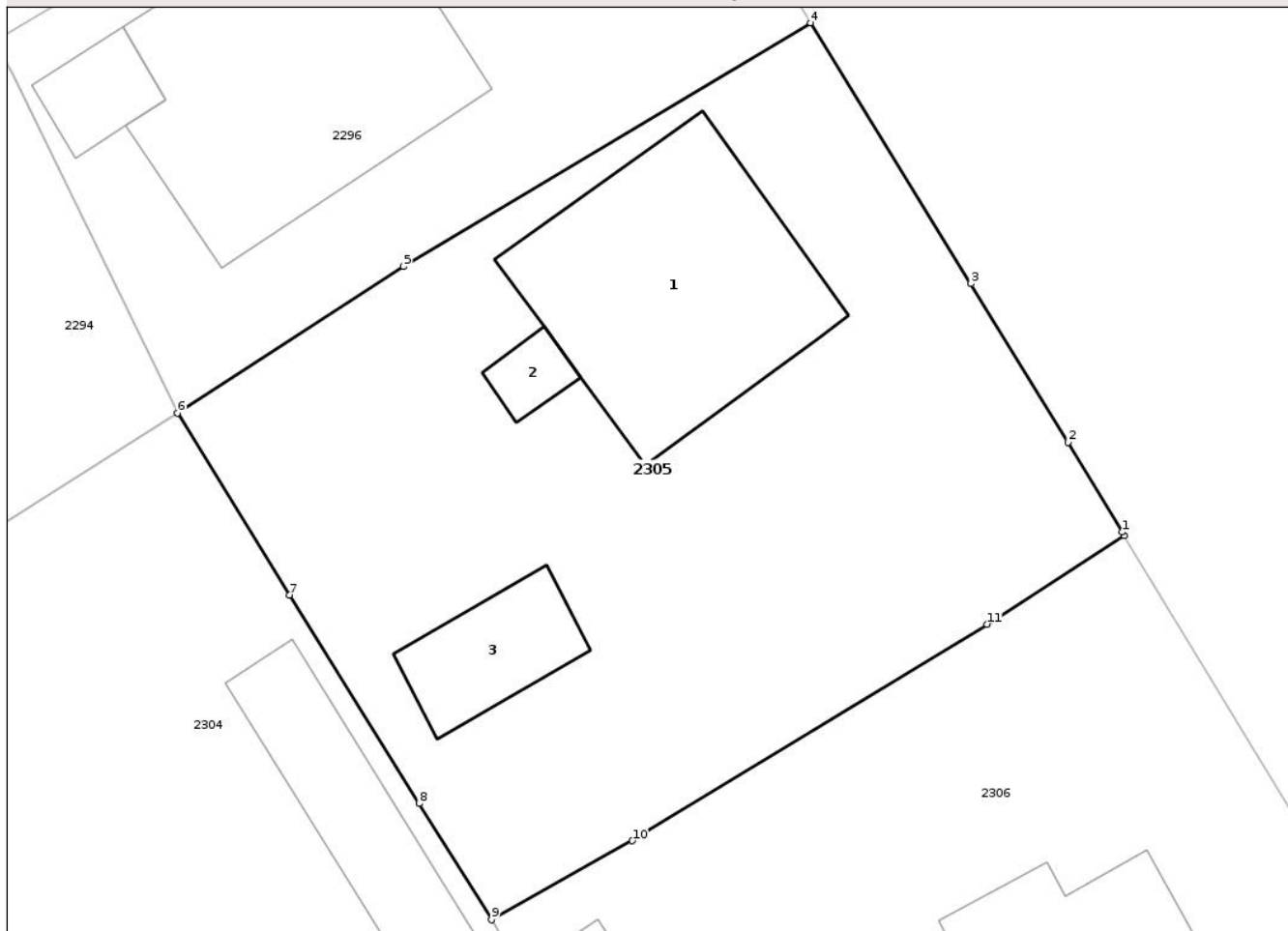
Anexa Nr. 1 La Partea I

Teren

Nr cadastral	Suprafața (mp)*	Observații / Referințe
21351	Din acte: 781 Masurata: 786	

* Suprafața este determinată în planul de proiecție Stereo 70.

DETALII LINIARE IMOBIL



Date referitoare la teren

Crt	Categorie folosință	Intra vilan	Suprafața (mp)	Tarla	Parcelă	Nr. topo	Observații / Referințe
1	curți constructii	DA	662	98	843...846	-	
2	arabil	DA	124	98	843...846	-	

Date referitoare la construcții

Crt	Număr	Destinație construcție	Supraf. (mp)	Situație juridică	Observații / Referințe
A1.1	21351-C1	construcții de locuințe	113	Cu acte	Nr. niveluri:1; S. construita la sol:113 mp; S. construita desfasurata:113 mp; Parter, An constr:1971 - Sc = 113 mp, Scd = 113 mp - Casa de locuit
A1.2	21351-C2	construcții anexa	8	Cu acte	Nr. niveluri:1; S. construita la sol:8 mp; S. construita desfasurata:8 mp; Parter, An constr:1971 - Sc = 8 mp, Scd = 8 mp - Anexa
A1.3	21351-C3	construcții anexa	30	Cu acte	Nr. niveluri:1; S. construita la sol:30 mp; S. construita desfasurata:30 mp; Parter, An constr:1971 - Sc = 30 mp, Scd = 30 mp - Anexa

Lungime Segmente

1) Valorile lungimilor segmentelor sunt obținute din proiecție în plan.

Punct început	X / Y	Punct sfârșit	X / Y	Lungime segment (** (m)
1	716.333,306 340.771,754	2	716.331,038 340.775,501	4.38
2	716.331,038 340.775,501	3	716.326,974 340.782,135	7.78
3	716.326,974 340.782,135	4	716.320,266 340.793,045	12.807
4	716.320,266 340.793,045	5	716.303,253 340.782,853	19.832
5	716.303,253 340.782,853	6	716.293,806 340.776,728	11.259
6	716.293,806 340.776,728	7	716.298,497 340.769,121	8.937
7	716.298,497 340.769,121	8	716.303,913 340.760,406	10.261
8	716.303,913 340.760,406	9	716.306,936 340.755,543	5.726
9	716.306,936 340.755,543	10	716.312,825 340.758,844	6.751
10	716.312,825 340.758,844	11	716.327,653 340.767,9	17.375
11	716.327,653 340.767,9	12	716.333,391 340.771,613	6.835
12	716.333,391 340.771,613	1	716.333,306 340.771,754	0.165

** Lungimile segmentelor sunt determinate în planul de proiecție Stereo 70 și sunt rotunjite la 1 milimetru.

*** Distanța dintre puncte este formată din segmente cumulate ce sunt mai mici decât valoarea 1 milimetru.

**DATE DESPRE IMOBILUL NR. 2306**

Oficiul de Cadastru și Publicitate Imobiliară IALOMITA
Biroul de Cadastru și Publicitate Imobiliară Slobozia

A. Partea I. Descrierea imobilului

TEREN Intravilan

Adresa: Loc. Movila, Str Islazului, Nr. 4, Jud. Ialomita

Nr. Crt	Nr cadastral Nr. topografic	Suprafața* (mp)	Observații / Referințe
A1	21235	Din acte: 750 Masurata: 806	Sector cadastral:4 Teren imprejmuit;

Construcții

Crt	Nr cadastral Nr. topografic	Adresa	Observații / Referințe
A1.1	21235-C1	Loc. Movila, Str Islazului, Nr. 4, Jud. Ialomita	Nr. niveluri:1; S. construita la sol:99 mp; S. construita desfasurata:99 mp; Locuinta,parter, an constr.1950. S. constr.la sol=99mp. S. constr.desf. =99mp
A1.2	21235-C2	Loc. Movila, Str Islazului, Nr. 4, Jud. Ialomita	Nr. niveluri:1; S. construita la sol:28 mp; S. construita desfasurata:28 mp; Anexa,parter, an constr.1950. S. constr.la sol=28mp. S. constr.desf.=28mp
A1.3	21235-C3	Loc. Movila, Str Islazului, Nr. 4, Jud. Ialomita	Nr. niveluri:1; S. construita la sol:11 mp; S. construita desfasurata:11 mp; Anexa,parter, an constr.1950. S. constr.la sol=11mp. S. constr.desf.=11mp

B. Partea II. Proprietari și acte

Inscrieri privitoare la dreptul de proprietate și alte drepturi reale	Referințe
23291 / 06/04/2016	
Act Notarial nr. 417, din 05/04/2016 emis de Dinca Mirela Luminita;	
B2 Intabulare, drept de PROPRIETATEcumparare, dobandit prin Conventie, cota actuala 1/1, cota initiala 1/1 1) SAVULESCU RADIAN, necasatorit	A1, A1.1, A1.2, A1.3

C. Partea III. SARCINI

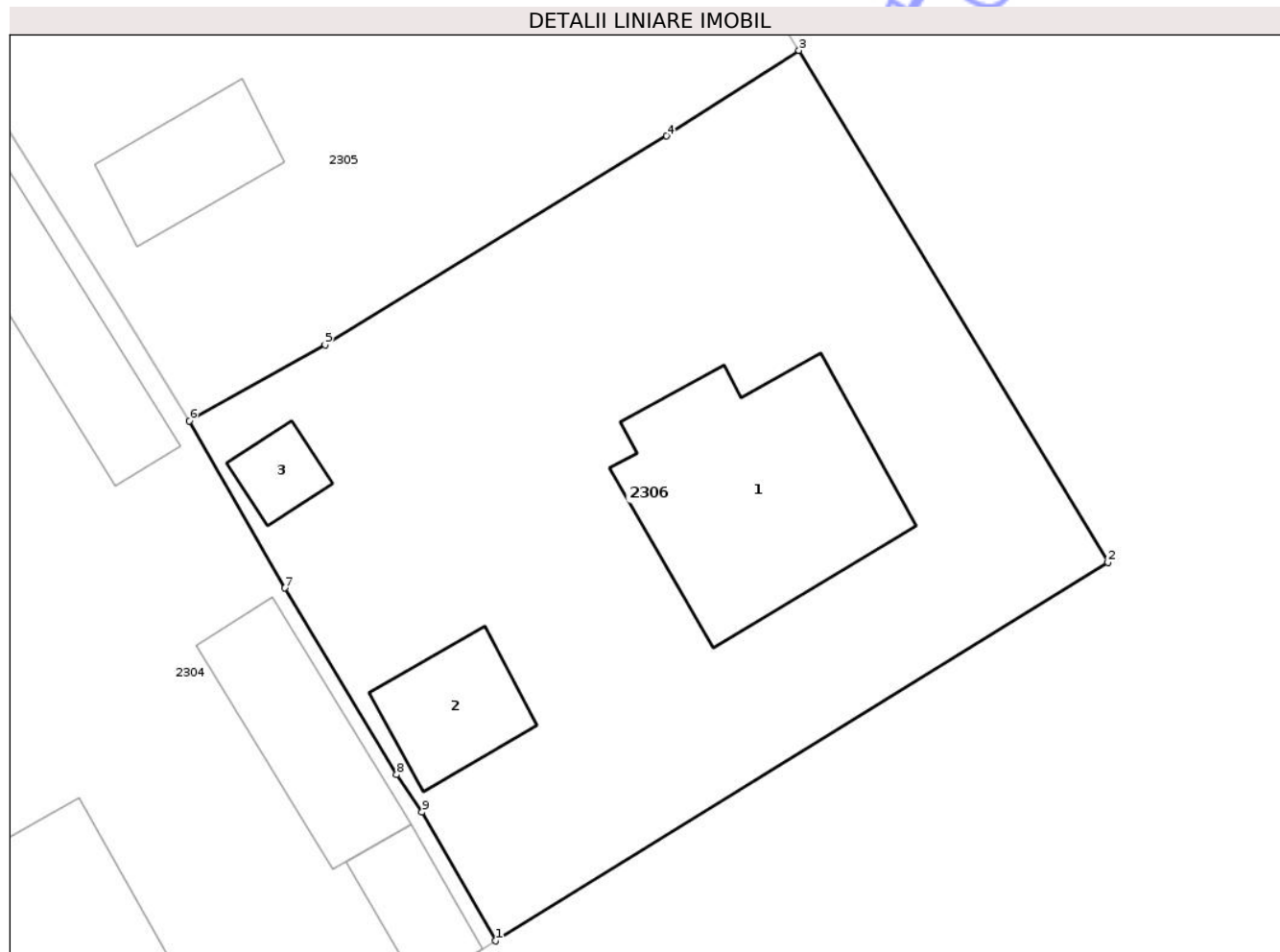
Inscrieri privind dezmembramintele dreptului de proprietate, drepturi reale de garanție și sarcini	Referințe
NU SUNT	

Anexa Nr. 1 La Partea I

Teren

Nr cadastral	Suprafața (mp)*	Observații / Referințe
21235	Din acte: 750 Masurata: 806	

* Suprafața este determinată în planul de proiecție Stereo 70.



Date referitoare la teren

Crt	Categorie folosință	Intra vilan	Suprafața (mp)	Tarla	Parcelă	Nr. topo	Observații / Referințe
1	curți constructii	DA	806	98	847-848	-	

Date referitoare la construcții

Crt	Număr	Destinație construcție	Supraf. (mp)	Situație juridică	Observații / Referințe
A1.1	21235-C1	construcții de locuințe	99	Cu acte	Nr. niveluri:1; S. construita la sol:99 mp; S. construita desfasurata:99 mp; Locuinta,parter, an constr.1950. S. constr.la sol=99mp. S. constr.desf.=99mp
A1.2	21235-C2	construcții anexa	28	Cu acte	Nr. niveluri:1; S. construita la sol:28 mp; S. construita desfasurata:28 mp; Anexa,parter, an constr.1950. S. constr.la sol=28mp. S. constr.desf.=28mp
A1.3	21235-C3	construcții anexa	11	Cu acte	Nr. niveluri:1; S. construita la sol:11 mp; S. construita desfasurata:11 mp; Anexa,parter, an constr.1950. S. constr.la sol=11mp. S. constr.desf.=11mp

Lungime Segmente

1) Valorile lungimilor segmentelor sunt obținute din proiecție în plan.

Punct început	X / Y	Punct sfârșit	X / Y	Lungime segment (** (m)
1	716.320,232 340.732,977	2	716.346,799 340.749,396	31.231
2	716.346,799 340.749,396	3	716.333,391 340.771,613	25.949
3	716.333,391 340.771,613	4	716.327,653 340.767,9	6.835
4	716.327,653 340.767,9	5	716.312,825 340.758,844	17.375
5	716.312,825 340.758,844	6	716.306,936 340.755,543	6.751
6	716.306,936 340.755,543	7	716.311,069 340.748,287	8.351
7	716.311,069 340.748,287	8	716.315,931 340.740,182	9.451
8	716.315,931 340.740,182	9	716.317,037 340.738,563	1.961
9	716.317,037 340.738,563	1	716.320,232 340.732,977	6.435

** Lungimile segmentelor sunt determinate în planul de proiecție Stereo 70 și sunt rotunjite la 1 milimetru.

*** Distanța dintre puncte este formată din segmente cumulate ce sunt mai mici decât valoarea 1 milimetru.

**DATE DESPRE IMOBILUL NR. 2323**

Oficiul de Cadastru și Publicitate Imobiliară IALOMITA
Biroul de Cadastru și Publicitate Imobiliară Slobozia

A. Partea I. Descrierea imobilului

TEREN Intravilan

Adresa: Loc. Movila, Str Matei Basarab, Jud. Ialomita

Nr. Crt	Nr cadastral Nr. topografic	Suprafața* (mp)	Observații / Referințe
A1		1	Sector cadastral:4 Teren neimprejmuit;

Construcții

Crt	Nr cadastral Nr. topografic	Adresa	Observații / Referințe
A1.1		Loc. Movila, Str Matei Basarab, Jud. Ialomita	Nr. niveluri:1; S. construita la sol:1 mp; S. construita desfasurata:1 mp; Constructii industriale si edilitare

B. Partea II. Proprietari și acte

Inscrieri privitoare la dreptul de proprietate și alte drepturi reale	Referințe
/	
Act Normativ nr. 123, din 10/07/2012 emis de PARLAMENTUL ROMANIEI;	
B1	A1, A1.1
Intabulare, drept de PROPRIETATE, dobandit prin Lege, cota actuala 1/1 1) STATUL ROMAN, CIF:999999999999	

C. Partea III. SARCINI .

Inscrieri privind dezmembramintele dreptului de proprietate, drepturi reale de garanție și sarcini	Referințe
NU SUNT	

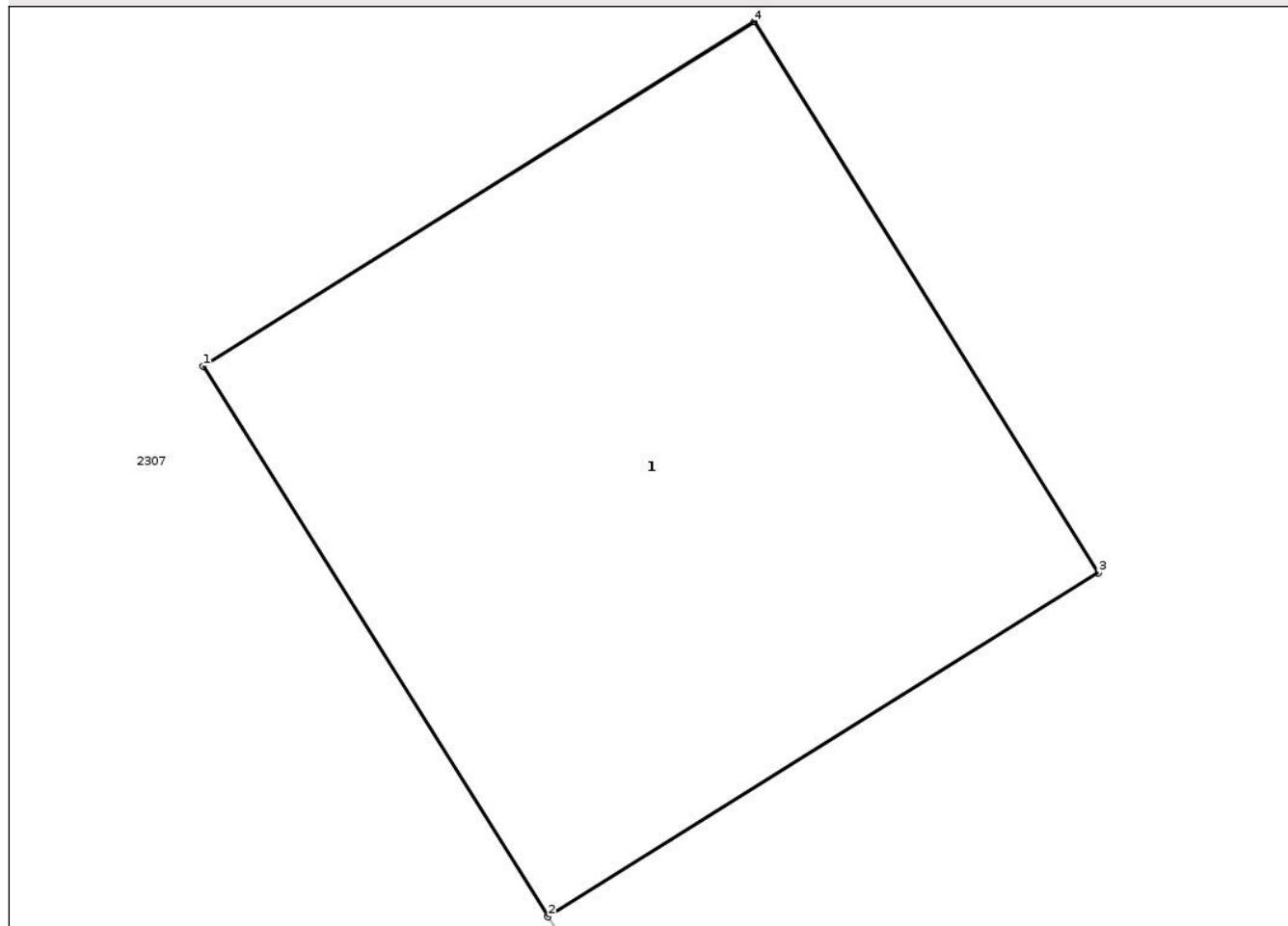
Anexa Nr. 1 La Partea I

Teren

Nr cadastral	Suprafața (mp)*	Observații / Referințe
	1	

* Suprafața este determinată în planul de proiecție Stereo 70.

DETALII LINIARE IMOBIL



Date referitoare la teren

Crt	Categorie folosință	Intra vilan	Suprafața (mp)	Tarla	Parcelă	Nr. topo	Observații / Referințe
1	curți constructii	DA	1	-	788/7	-	STALP BETON

Date referitoare la construcții

Crt	Număr	Destinație construcție	Supraf. (mp)	Situație juridică	Observații / Referințe
A1.1		construcții industriale și edilitare	1	Cu acte	Nr. niveluri:1; S. construita la sol:1 mp; S. construita desfasurata:1 mp; Construcții industriale și edilitare

Lungime Segmente

1) Valorile lungimilor segmentelor sunt obținute din proiecție în plan.

Punct început	X / Y	Punct sfârșit	X / Y	Lungime segment (** (m)
1	716.216,068 340.788,495	2	716.216,599 340.787,647	1.0
2	716.216,599 340.787,647	3	716.217,446 340.788,177	0.999
3	716.217,446 340.788,177	4	716.216,916 340.789,025	1.0

Punct început	X / Y	Punct sfârşit	X / Y	Lungime segment (** (m)
4	716.216,916 340.789,025	1	716.216,068 340.788,495	1.0

** Lungimile segmentelor sunt determinate în planul de proiecţie Stereo 70 şi sunt rotunjite la 1 milimetru.

*** Distanţa dintre puncte este formată din segmente cumulate ce sunt mai mici decât valoarea 1 milimetru.

Neutilizabil în Circuitul Civil

**DATE DESPRE IMOBILUL NR. 2325**

Oficiul de Cadastru și Publicitate Imobiliară IALOMITA
Biroul de Cadastru și Publicitate Imobiliară Slobozia

A. Partea I. Descrierea imobilului

TEREN Intravilan

Adresa: Loc. Movila, Str Matei Basarab, Jud. Ialomita

Nr. Crt	Nr cadastral Nr. topografic	Suprafața* (mp)	Observații / Referințe
A1		1	Sector cadastral:4 Teren neimprejmuit;

Construcții

Crt	Nr cadastral Nr. topografic	Adresa	Observații / Referințe
A1.1		Loc. Movila, Str Matei Basarab, Jud. Ialomita	Nr. niveluri:1; S. construita la sol:1 mp; S. construita desfasurata:1 mp; Constructii industriale si edilitare

B. Partea II. Proprietari și acte

Inscrieri privitoare la dreptul de proprietate și alte drepturi reale	Referințe
/	
Act Normativ nr. 123, din 10/07/2012 emis de PARLAMENTUL ROMANIEI;	
B1	A1, A1.1
Intabulare, drept de PROPRIETATE, dobandit prin Lege, cota actuala 1/1 1) STATUL ROMAN, CIF:999999999999	

C. Partea III. SARCINI .

Inscrieri privind dezmembramintele dreptului de proprietate, drepturi reale de garanție și sarcini	Referințe
NU SUNT	

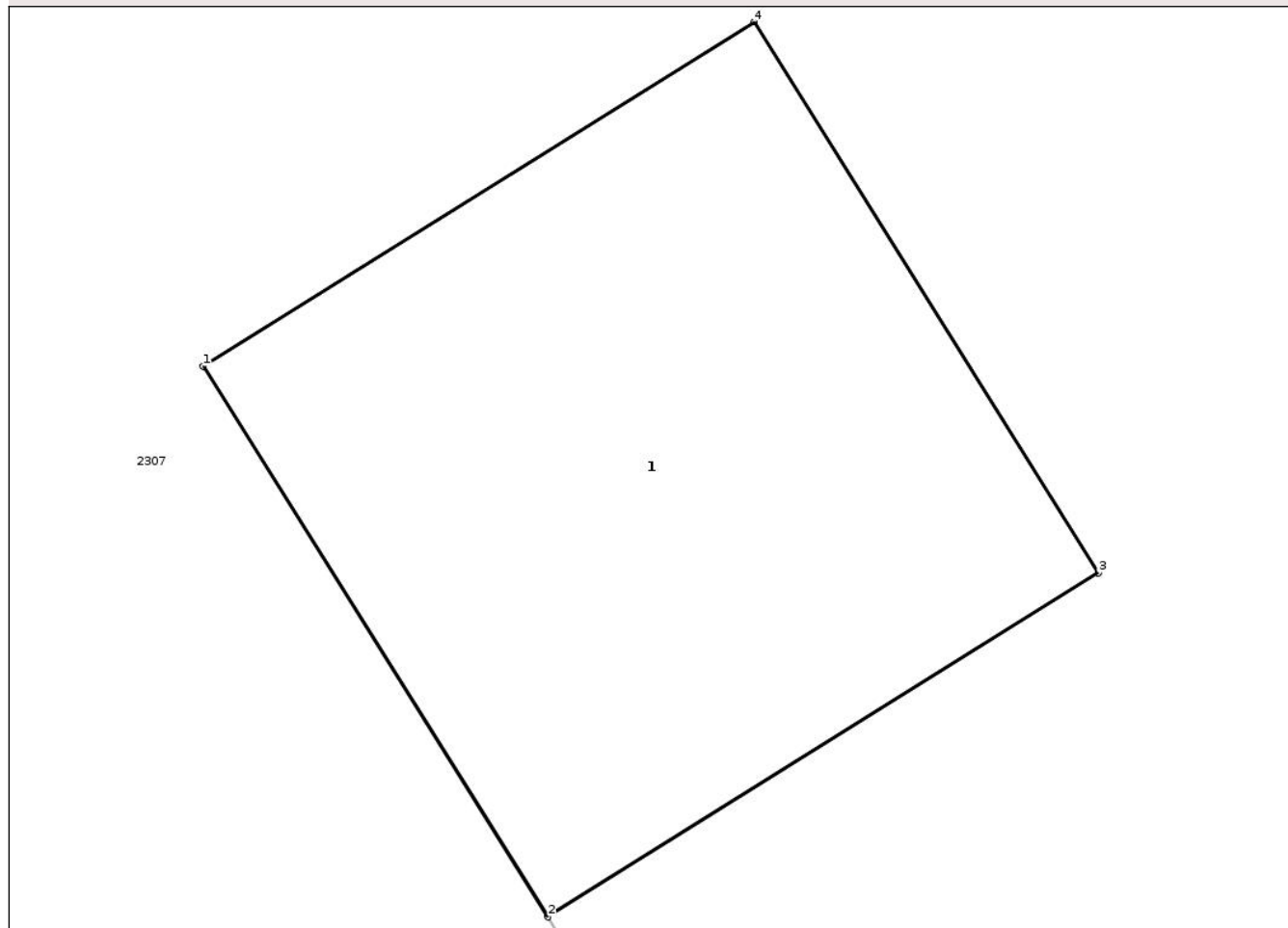
Anexa Nr. 1 La Partea I

Teren

Nr cadastral	Suprafața (mp)*	Observații / Referințe
	1	

* Suprafața este determinată în planul de proiecție Stereo 70.

DETALII LINIARE IMOBIL



Date referitoare la teren

Crt	Categorie folosință	Intra vilan	Suprafața (mp)	Tarla	Parcelă	Nr. topo	Observații / Referințe
1	curți constructii	DA	1	-	788/9	-	STALP BETON

Date referitoare la construcții

Crt	Număr	Destinație construcție	Supraf. (mp)	Situație juridică	Observații / Referințe
A1.1		construcții industriale și edilitare	1	Cu acte	Nr. niveluri:1; S. construita la sol:1 mp; S. construita desfasurata:1 mp; Construcții industriale și edilitare

Lungime Segmente

1) Valorile lungimilor segmentelor sunt obținute din proiecție în plan.

Punct început	X / Y	Punct sfârșit	X / Y	Lungime segment (** (m)
1	716.149,765 340.748,463	2	716.150,296 340.747,615	1.0
2	716.150,296 340.747,615	3	716.151,143 340.748,145	0.999
3	716.151,143 340.748,145	4	716.150,613 340.748,993	1.0

Punct început	X / Y	Punct sfârșit	X / Y	Lungime segment (** (m)
4	716.150,613 340.748,993	1	716.149,765 340.748,463	1.0

** Lungimile segmentelor sunt determinate în planul de proiecție Stereo 70 și sunt rotunjite la 1 milimetru.

*** Distanța dintre puncte este formată din segmente cumulate ce sunt mai mici decât valoarea 1 milimetru.

Neutilizabil în Circuitul Civil

**DATE DESPRE IMOBILUL NR. 2265**

Oficiul de Cadastru și Publicitate Imobiliară IALOMITA
Biroul de Cadastru și Publicitate Imobiliară Slobozia

A. Partea I. Descrierea imobilului

TEREN Intravilan

Adresa: Loc. Movila, Str Nicolae Iorga, Nr. 12, Jud. Ialomita

Nr. Crt	Nr cadastral Nr. topografic	Suprafața* (mp)	Observații / Referințe
A1	20823	Din acte: 1.700 Masurata: 1.644	Sector cadastral:4 Teren imprejmuit;

Construcții

Crt	Nr cadastral Nr. topografic	Adresa	Observații / Referințe
A1.1	20823-C1	Loc. Movila, Str Nicolae Iorga, Nr. 12, Jud. Ialomita	Nr. niveluri:1; S. construita la sol:104 mp; S. construita desfasurata:104 mp; CASA DE LOCUIT
A1.3	20823-C3	Loc. Movila, Str Nicolae Iorga, Nr. 12, Jud. Ialomita	Nr. niveluri:1; S. construita la sol:24 mp; S. construita desfasurata:24 mp; ANEXAan cosntr.=1950materiale constr.=gard, azbocimentC.P.E.=nulift=nu

B. Partea II. Proprietari și acte

Inscrieri privitoare la dreptul de proprietate și alte drepturi reale	Referințe
60391 / 15/10/2013	
Act Notarial nr. 3117, din 14/10/2013 emis de STUPARU ION;	
B4	Intabulare, drept de PROPRIETATEcumparare, dobandit prin Conventie, cota actuala 1/1, cota initiala 1/1 1) PRICIU DANIELA, soti 2) PRICIU NICOLAE
77238 / 23/08/2022	
Act Notarial nr. 2251, din 19/08/2022 emis de ENESCU ANDREEA-RALUCA;	
B6	Se radiaza interdictiile inscrise la B5

C. Partea III. SARCINI

Inscrieri privind dezmembramintele dreptului de proprietate, drepturi reale de garanție și sarcini	Referințe
77238 / 23/08/2022	
Act Notarial nr. 2251, din 19/08/2022 emis de ENESCU ANDREEA-RALUCA;	
C3	Se radiaza dreptul de ipoteca si notarea inscrise la C1, C2
94868 / 25/07/2024	
Somatie nr. 5174/2023, din 24/07/2024 emis de Ochian Doru-Cătălin (hotarare judecatoreasca nr 2995/229/2023 din 14.09.2023, emis de JUDECATORIA FETESTI);	
C4	Se noteaza conform art.822, pct 1 din Codul de Procedura Civila urmarirea silita imobiliara inceputa de BEJ Ochian Doru-Cătălin, in dosar de executare nr. 5174/2023, privind pe debitoarea PRICIU DANIELA, in vederea recuperarii sumei de 13.379,69 ron, reprezentand debit restant si cheltuieli de executare silita, 1) INVESTCAPITAL LTD, CIF:9999999999999

Anexa Nr. 1 La Partea I

Teren

Nr cadastral	Suprafața (mp)*	Observații / Referințe
20823	Din acte: 1.700 Masurata: 1.644	

* Suprafața este determinată în planul de proiecție Stereo 70.



Date referitoare la teren

Crt	Categorie folosință	Intra vilan	Suprafața (mp)	Tarla	Parcelă	Nr. topo	Observații / Referințe
1	curți constructii	DA	596	19	933, 936	-	
2	arabil	DA	350	19	934, 938	-	
3	vie	DA	698	19	935, 937	-	

Date referitoare la construcții

Crt	Număr	Destinație construcție	Supraf. (mp)	Situație juridică	Observații / Referințe
A1.1	20823-C1	construcții de locuințe	104	Cu acte	Nr. niveluri:1; S. construita la sol:104 mp; S. construita desfasurata:104 mp; CASA DE LOCUIT
A1.3	20823-C3	construcții anexa	24	Cu acte	Nr. niveluri:1; S. construita la sol:24 mp; S. construita desfasurata:24 mp; ANEXAan cosntr.=1950materiale constr.=gard, azbocimentC.P.E.=nulift=nu

Lungime Segmente

1) Valorile lungimilor segmentelor sunt obținute din proiecție în plan.

Punct început	X / Y	Punct sfârșit	X / Y	Lungime segment (** (m)
1	716.088,465 340.852,85	2	716.088,466 340.852,85	0.001
2	716.088,466 340.852,85	3	716.091,004 340.854,38	2.964
3	716.091,004 340.854,38	4	716.102,084 340.861,208	13.015
4	716.102,084 340.861,208	5	716.095,756 340.872,04	12.545
5	716.095,756 340.872,04	6	716.087,995 340.885,053	15.152
6	716.087,995 340.885,053	7	716.080,764 340.896,586	13.612
7	716.080,764 340.896,586	8	716.073,904 340.908,219	13.505
8	716.073,904 340.908,219	9	716.055,022 340.896,794	22.069
9	716.055,022 340.896,794	10	716.048,294 340.892,603	7.927
10	716.048,294 340.892,603	11	716.052,467 340.885,933	7.868
11	716.052,467 340.885,933	12	716.058,103 340.876,313	11.149
12	716.058,103 340.876,313	13	716.062,836 340.868,66	8.998
13	716.062,836 340.868,66	14	716.076,46 340.845,614	26.772
14	716.076,46 340.845,614	1	716.088,465 340.852,85	14.017

** Lungimile segmentelor sunt determinate în planul de proiecție Stereo 70 și sunt rotunjite la 1 milimetru.

*** Distanța dintre puncte este formată din segmente cumulate ce sunt mai mici decât valoarea 1 milimetru.

**DATE DESPRE IMOBILUL NR. 2324**

Oficiul de Cadastru și Publicitate Imobiliară IALOMITA
Biroul de Cadastru și Publicitate Imobiliară Slobozia

A. Partea I. Descrierea imobilului

TEREN Intravilan

Adresa: Loc. Movila, Str Matei Basarab, Jud. Ialomita

Nr. Crt	Nr cadastral Nr. topografic	Suprafața* (mp)	Observații / Referințe
A1		1	Sector cadastral:4 Teren neimprejmuit;

Construcții

Crt	Nr cadastral Nr. topografic	Adresa	Observații / Referințe
A1.1		Loc. Movila, Str Matei Basarab, Jud. Ialomita	Nr. niveluri:1; S. construita la sol:1 mp; S. construita desfasurata:1 mp; Constructii industriale si edilitare

B. Partea II. Proprietari și acte

Inscrieri privitoare la dreptul de proprietate și alte drepturi reale		Referințe
/		
Act Normativ nr. 123, din 10/07/2012 emis de PARLAMENTUL ROMANIEI;		
B1	Intabulare, drept de PROPRIETATE, dobandit prin Lege, cota actuala 1/1 1) STATUL ROMAN, CIF:999999999999	A1, A1.1

C. Partea III. SARCINI .

Inscrieri privind dezmembramintele dreptului de proprietate, drepturi reale de garanție și sarcini	Referințe
NU SUNT	

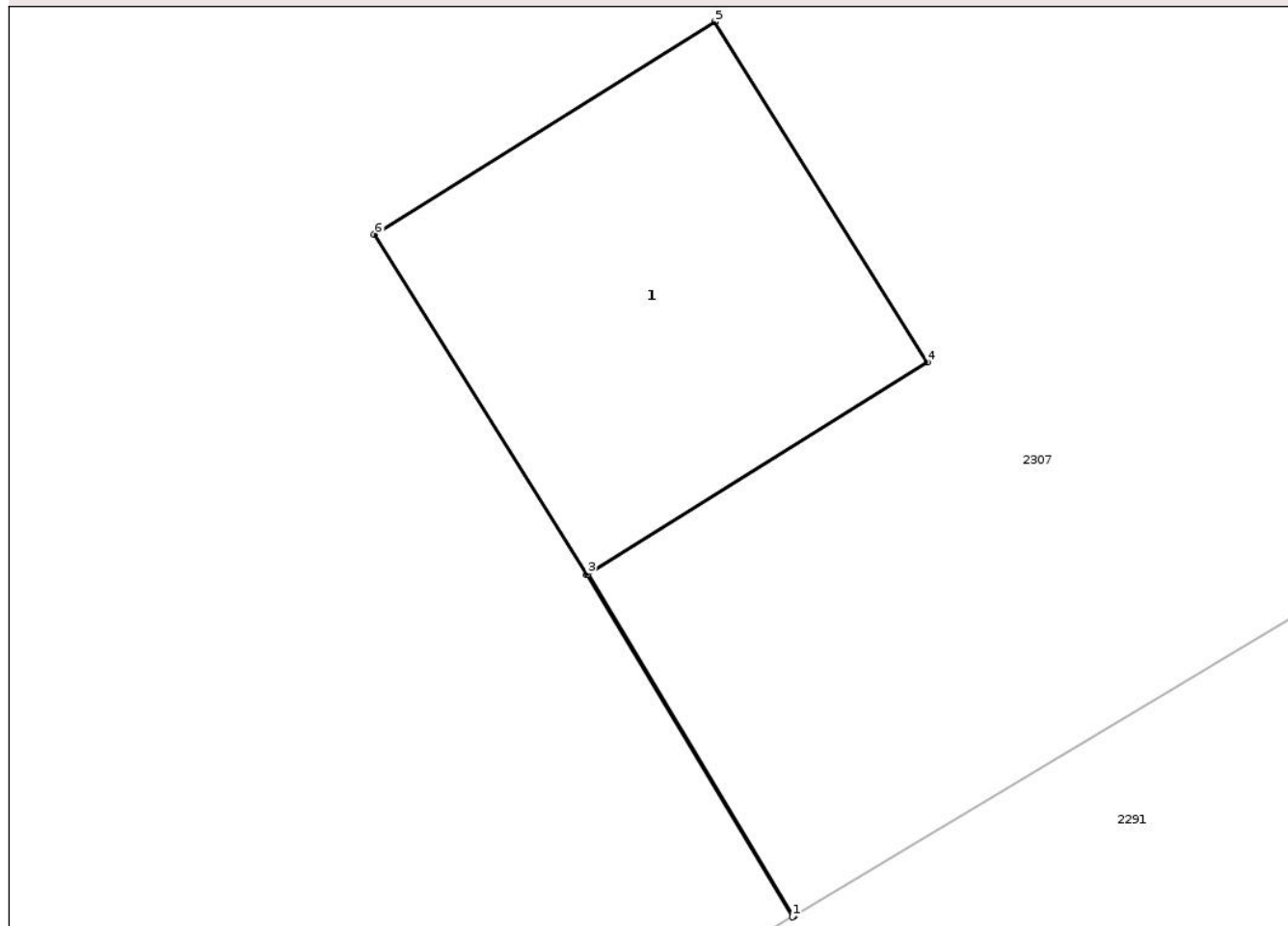
Anexa Nr. 1 La Partea I

Teren

Nr cadastral	Suprafața (mp)*	Observații / Referințe
	1	

* Suprafața este determinată în planul de proiecție Stereo 70.

DETALII LINIARE IMOBIL



Date referitoare la teren

Crt	Categorie folosință	Intra vilan	Suprafața (mp)	Tarla	Parcelă	Nr. topo	Observații / Referințe
1	curți constructii	DA	1	-	788/8	-	STALP BETON

Date referitoare la construcții

Crt	Număr	Destinație construcție	Supraf. (mp)	Situație juridică	Observații / Referințe
A1.1		construcții industriale și edilitare	1	Cu acte	Nr. niveluri:1; S. construita la sol:1 mp; S. construita desfasurata:1 mp; Construcții industriale și edilitare

Lungime Segmente

1) Valorile lungimilor segmentelor sunt obținute din proiecție în plan.

Punct început	X / Y	Punct sfârșit	X / Y	Lungime segment (** (m)
1	716.183,856 340.766,782	2	716.183,86 340.766,784	0.004
2	716.183,86 340.766,784	3	716.183,346 340.767,637	0.996
3	716.183,346 340.767,637	4	716.184,192 340.768,165	0.997

Punct început	X / Y	Punct sfârșit	X / Y	Lungime segment (** (m)
4	716.184,192 340.768,165	5	716.183,662 340.769,013	1.0
5	716.183,662 340.769,013	6	716.182,814 340.768,483	1.0
6	716.182,814 340.768,483	7	716.183,344 340.767,635	1.0
7	716.183,344 340.767,635	1	716.183,856 340.766,782	0.995

** Lungimile segmentelor sunt determinate în planul de proiecție Stereo 70 și sunt rotunjite la 1 milimetru.

*** Distanța dintre puncte este formată din segmente cumulate ce sunt mai mici decât valoarea 1 milimetru.

Neutilizabil în Circuitul Civil

**DATE DESPRE IMOBILUL NR. 2275**

Oficiul de Cadastru și Publicitate Imobiliară IALOMITA
Biroul de Cadastru și Publicitate Imobiliară Slobozia

A. Partea I. Descrierea imobilului

TEREN Intravilan

Adresa: Loc. Movila, Str Nicolae Iorga, Nr. 3, Jud. Ialomita

Nr. Crt	Nr cadastral Nr. topografic	Suprafața* (mp)	Observații / Referințe
A1		Din acte: 1.436 Masurata: 1.455	Sector cadastral:4 Teren imprejmuit;

Construcții

Crt	Nr cadastral Nr. topografic	Adresa	Observații / Referințe
A1.1		Loc. Movila, Str Nicolae Iorga, Nr. 3, Jud. Ialomita	Nr. niveluri:1; S. construita la sol:84 mp; S. construita desfasurata:84 mp; Constructie locuinta
A1.2		Loc. Movila, Str Nicolae Iorga, Nr. 3, Jud. Ialomita	Nr. niveluri:1; S. construita la sol:14 mp; S. construita desfasurata:14 mp; Anexa
A1.3		Loc. Movila, Str Nicolae Iorga, Nr. 3, Jud. Ialomita	Nr. niveluri:1; S. construita la sol:14 mp; S. construita desfasurata:14 mp; Anexa

B. Partea II. Proprietari și acte

Inscrieri privitoare la dreptul de proprietate și alte drepturi reale		Referințe
/		
Act Administrativ nr. 90006, din 13/09/2002 emis de CJSIPT IALOMITA;		
B1	Intabulare, drept de PROPRIETATE, dobandit prin Reconstituire, cota actuala 1/1 1) CHITU MARIA	A1
Act Administrativ nr. 5701, din 12/12/2025 emis de PRIMARIA COMUNEI MOVILA;		
B2	Intabulare, drept de PROPRIETATE, dobandit prin Lege, cota actuala 1/1 1) CHITU MARIA	A1.1, A1.2, A1.3

C. Partea III. SARCINI .

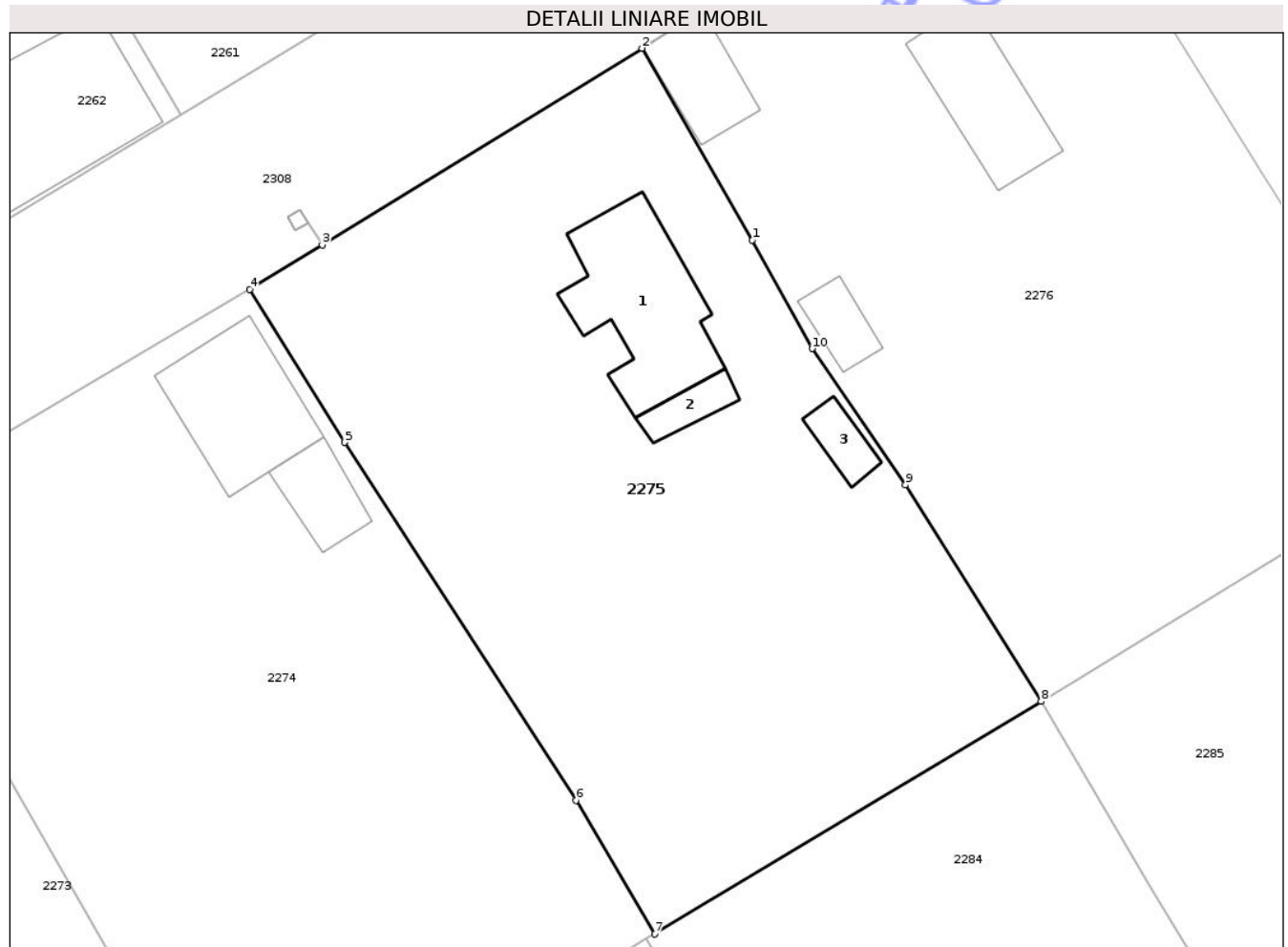
Inscrieri privind dezmembramintele dreptului de proprietate, drepturi reale de garanție și sarcini	Referințe
NU SUNT	

Anexa Nr. 1 La Partea I

Teren

Nr cadastral	Suprafața (mp)*	Observații / Referințe
	Din acte: 1.436 Masurata: 1.455	

* Suprafața este determinată în planul de proiecție Stereo 70.



Date referitoare la teren

Crt	Categorie folosință	Intra vilan	Suprafața (mp)	Tarla	Parcelă	Nr. topo	Observații / Referințe
1	curți constructii	DA	83	20	953	-	
2	arabil	DA	270	20	952	-	
3	arabil	DA	240	20	951	-	
4	arabil	DA	645	20	951/1	-	
5	curți constructii	DA	217	20	950/1	-	

Date referitoare la construcții

Crt	Număr	Destinație construcție	Supraf. (mp)	Situație juridică	Observații / Referințe
A1.1		construcții de locuințe	84	Cu acte	Nr. niveluri:1; S. construita la sol:84 mp; S. construita desfasurata:84 mp; Construcție locuinta
A1.2		construcții anexa	14	Cu acte	Nr. niveluri:1; S. construita la sol:14 mp; S. construita desfasurata:14 mp; Anexa
A1.3		construcții anexa	14	Cu acte	Nr. niveluri:1; S. construita la sol:14 mp; S. construita desfasurata:14 mp; Anexa

Lungime Segmente

1) Valorile lungimilor segmentelor sunt obținute din proiecție în plan.

Punct început	X / Y	Punct sfârșit	X / Y	Lungime segment (** (m)
1	716.218,329 340.900,967	2	716.211,135 340.913,458	14.415
2	716.211,135 340.913,458	3	716.190,333 340.900,664	24.421
3	716.190,333 340.900,664	4	716.185,626 340.897,77	5.525
4	716.185,626 340.897,77	5	716.191,798 340.887,807	11.72
5	716.191,798 340.887,807	6	716.206,858 340.864,511	27.74
6	716.206,858 340.864,511	7	716.211,966 340.855,806	10.093
7	716.211,966 340.855,806	8	716.237,11 340.870,949	29.352
8	716.237,11 340.870,949	9	716.228,296 340.885,043	16.623
9	716.228,296 340.885,043	10	716.222,207 340.893,906	10.753
10	716.222,207 340.893,906	1	716.218,329 340.900,967	8.056

** Lungimile segmentelor sunt determinate în planul de proiecție Stereo 70 și sunt rotunjite la 1 milimetru.

*** Distanța dintre puncte este formată din segmente cumulate ce sunt mai mici decât valoarea 1 milimetru.



DATE DESPRE IMOBILUL NR. 2307

Oficiul de Cadastru și Publicitate Imobiliară IALOMITA
Biroul de Cadastru și Publicitate Imobiliară Slobozia

A. Partea I. Descrierea imobilului

TEREN Intravilan

Adresa: Loc. Movila, Str Matei Basarab, Jud. Ialomita

Nr. Crt	Nr cadastral Nr. topografic	Suprafața* (mp)	Observații / Referințe
A1		2.776	Sector cadastral:4 Teren neimprejmuit;

B. Partea II. Proprietari și acte

Inscrieri privitoare la dreptul de proprietate și alte drepturi reale	Referințe
/	
Act Administrativ nr. 37, din 30/06/2025 emis de CONSILIUL LOCAL AL COMUNEI MOVILA;	
B1	A1
Intabulare, drept de PROPRIETATE, dobandit prin Lege, cota actuala 1/1	
1) COMUNA MOVILA, CIF:999999999999	

C. Partea III. SARCINI .

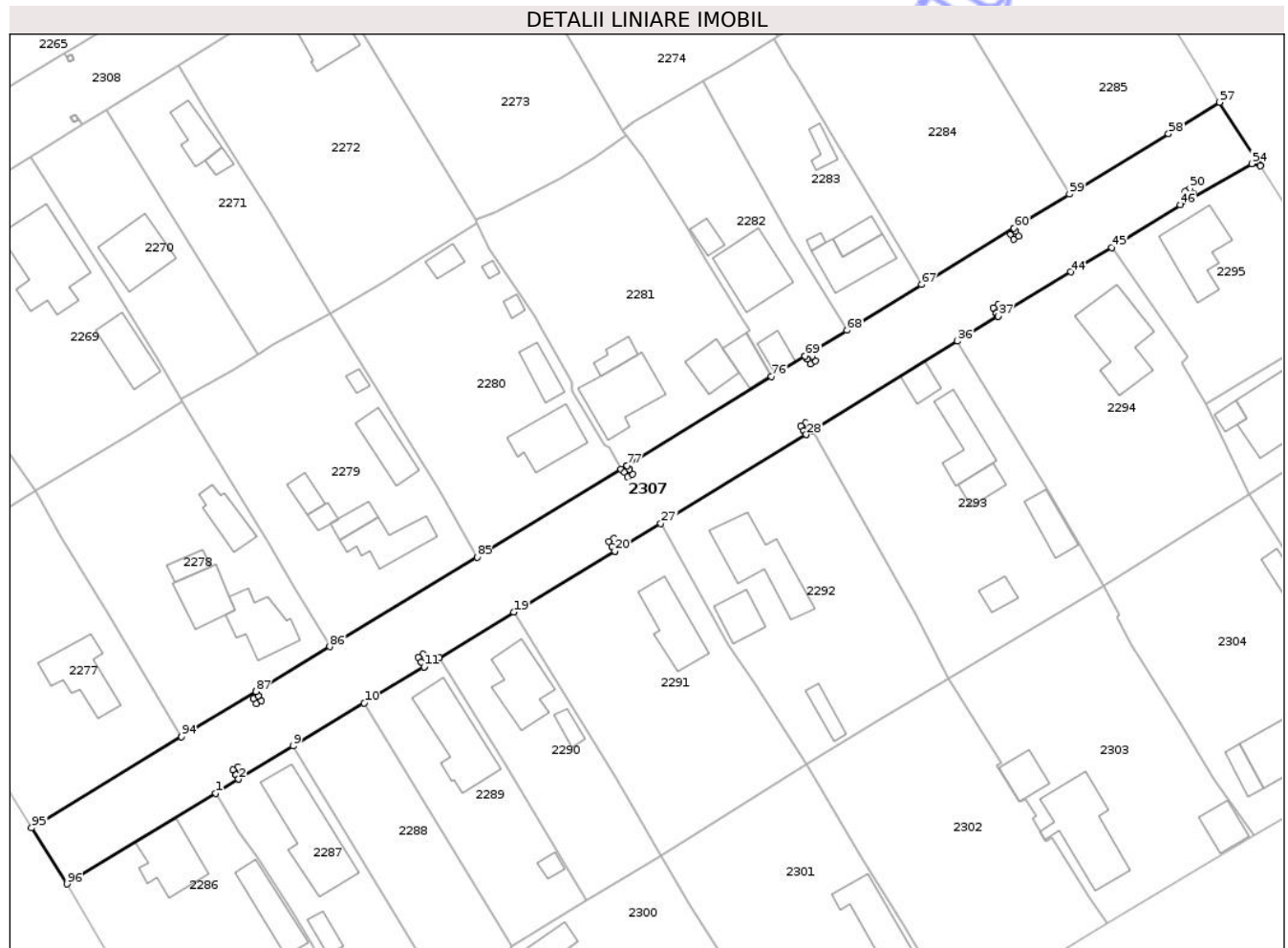
Inscrieri privind dezmembramintele dreptului de proprietate, drepturi reale de garanție și sarcini	Referințe
NU SUNT	

Anexa Nr. 1 La Partea I

Teren

Nr cadastral	Suprafața (mp)*	Observații / Referințe
	2.776	

* Suprafața este determinată în planul de proiecție Stereo 70.



Date referitoare la teren

Crt	Categorie folosință	Intra vilan	Suprafața (mp)	Tarla	Parcelă	Nr. topo	Observații / Referințe
1	drum	DA	2.776	-	-	-	STR MATEI BASARAB

Lungime Segmente

1) Valorile lungimilor segmentelor sunt obținute din proiecție în plan.

Punct început	X / Y	Punct sfârșit	X / Y	Lungime segment	Punct început	X / Y	Punct sfârșit	X / Y	Lungime segment	Punct început	X / Y	Punct sfârșit	X / Y	Lungime segment
1	716.114,737 340.724,936	2	716.118,681 340.727,344	4.621	2	716.118,681 340.727,344	3	716.118,232 340.728,079	0.861	3	716.118,232 340.728,079	4	716.117,702 340.728,927	1.0
4	716.117,702 340.728,927	5	716.118,55 340.729,457	1.0	5	716.118,55 340.729,457	6	716.119,08 340.728,609	1.0	6	716.119,08 340.728,609	7	716.118,237 340.728,081	0.995
7	716.118,237 340.728,081	8	716.118,685 340.727,346	0.861	8	716.118,685 340.727,346	9	716.128,123 340.733,108	11.058	9	716.128,123 340.733,108	10	716.140,44 340.740,499	14.364
10	716.140,44 340.740,499	11	716.150,802 340.746,778	12.116	11	716.150,802 340.746,778	12	716.150,295 340.747,615	0.979	12	716.150,295 340.747,615	13	716.149,765 340.748,463	1.0
13	716.149,765 340.748,463	14	716.150,613 340.748,993	1.0	14	716.150,613 340.748,993	15	716.151,143 340.748,145	1.0	15	716.151,143 340.748,145	16	716.150,296 340.747,615	0.999
16	716.150,296 340.747,615	17	716.150,803 340.746,778	0.979	17	716.150,803 340.746,778	18	716.153,406 340.748,356	3.044	18	716.153,406 340.748,356	19	716.166,34 340.756,269	15.163

Punct început	X / Y	Punct sfârșit	X / Y	Lungime segment	Punct început	X / Y	Punct sfârșit	X / Y	Lungime segment	Punct început	X / Y	Punct sfârșit	X / Y	Lungime segment
19	716.166,34 340.756,269	20	716.183,856 340.766,782	20.429	20	716.183,856 340.766,782	21	716.183,344 340.767,635	0.995	21	716.183,344 340.767,635	22	716.182,814 340.768,483	1.0
22	716.182,814 340.768,483	23	716.183,662 340.769,013	1.0	23	716.183,662 340.769,013	24	716.184,192 340.768,165	1.0	24	716.184,192 340.768,165	25	716.183,346 340.767,637	0.997
25	716.183,346 340.767,637	26	716.183,86 340.766,784	0.996	26	716.183,86 340.766,784	27	716.191,842 340.771,575	9.309	27	716.191,842 340.771,575	28	716.217,02 340.786,955	29.504
28	716.217,02 340.786,955	29	716.216,598 340.787,647	0.811	29	716.216,598 340.787,647	30	716.216,068 340.788,495	1.0	30	716.216,068 340.788,495	31	716.216,916 340.789,025	1.0
31	716.216,916 340.789,025	32	716.217,446 340.788,177	1.0	32	716.217,446 340.788,177	33	716.216,599 340.787,647	0.999	33	716.216,599 340.787,647	34	716.217,021 340.786,955	0.811
34	716.217,021 340.786,955	35	716.218,14 340.787,639	1.311	35	716.218,14 340.787,639	36	716.243,194 340.803,159	29.472	36	716.243,194 340.803,159	37	716.250,261 340.807,466	8.276
37	716.250,261 340.807,466	38	716.249,94 340.807,992	0.616	38	716.249,94 340.807,992	39	716.249,41 340.808,84	1.0	39	716.249,41 340.808,84	40	716.250,258 340.809,37	1.0
40	716.250,258 340.809,37	41	716.250,788 340.808,522	1.0	41	716.250,788 340.808,522	42	716.249,941 340.807,993	0.999	42	716.249,941 340.807,993	43	716.250,267 340.807,47	0.616
43	716.250,267 340.807,47	44	716.262,804 340.815,112	14.683	44	716.262,804 340.815,112	45	716.269,917 340.819,362	8.286	45	716.269,917 340.819,362	46	716.281,835 340.826,69	13.991
46	716.281,835 340.826,69	47	716.283,435 340.827,619	1.85	47	716.283,435 340.827,619	48	716.283,125 340.828,152	0.617	48	716.283,125 340.828,152	49	716.282,595 340.829,0	1.0
49	716.282,595 340.829,0	50	716.283,443 340.829,53	1.0	50	716.283,443 340.829,53	51	716.283,973 340.828,682	1.0	51	716.283,973 340.828,682	52	716.283,126 340.828,153	0.999
52	716.283,126 340.828,153	53	716.283,437 340.827,62	0.617	53	716.283,437 340.827,62	54	716.294,152 340.833,838	12.388	54	716.294,152 340.833,838	55	716.295,663 340.833,465	1.556
55	716.295,663 340.833,465	56	716.295,613 340.833,548	0.097	56	716.295,613 340.833,548	57	716.288,594 340.844,451	12.967	57	716.288,594 340.844,451	58	716.279,744 340.839,011	10.388
58	716.279,744 340.839,011	59	716.262,615 340.828,535	20.079	59	716.262,615 340.828,535	60	716.252,991 340.822,668	11.271	60	716.252,991 340.822,668	61	716.253,301 340.822,16	0.595
61	716.253,301 340.822,16	62	716.253,831 340.821,312	1.0	62	716.253,831 340.821,312	63	716.252,983 340.820,781	1.001	63	716.252,983 340.820,781	64	716.252,453 340.821,629	1.0
64	716.252,453 340.821,629	65	716.253,3 340.822,159	0.999	65	716.253,3 340.822,159	66	716.252,99 340.822,667	0.595	66	716.252,99 340.822,667	67	716.236,976 340.812,905	18.755
67	716.236,976 340.812,905	68	716.224,072 340.804,993	15.136	68	716.224,072 340.804,993	69	716.216,823 340.800,585	8.484	69	716.216,823 340.800,585	70	716.217,177 340.800,002	0.682
70	716.217,177 340.800,002	71	716.218,025 340.800,532	1.0	71	716.218,025 340.800,532	72	716.218,555 340.799,684	1.0	72	716.218,555 340.799,684	73	716.217,707 340.799,153	1.001
73	716.217,707 340.799,153	74	716.217,177 340.800,001	1.0	74	716.217,177 340.800,001	75	716.216,822 340.800,585	0.683	75	716.216,822 340.800,585	76	716.210,949 340.797,014	6.873
76	716.210,949 340.797,014	77	716.185,98 340.781,571	29.359	77	716.185,98 340.781,571	78	716.186,364 340.780,95	0.73	78	716.186,364 340.780,95	79	716.186,894 340.780,102	1.0
79	716.186,894 340.780,102	80	716.186,046 340.779,572	1.0	80	716.186,046 340.779,572	81	716.185,516 340.780,42	1.0	81	716.185,516 340.780,42	82	716.186,363 340.780,949	0.999
82	716.186,363 340.780,949	83	716.185,979 340.781,571	0.731	83	716.185,979 340.781,571	84	716.184,941 340.780,929	1.22	84	716.184,941 340.780,929	85	716.159,964 340.765,767	29.219
85	716.159,964 340.765,767	86	716.134,463 340.750,282	29.834	86	716.134,463 340.750,282	87	716.121,664 340.742,523	14.967	87	716.121,664 340.742,523	88	716.122,105 340.741,797	0.849
88	716.122,105 340.741,797	89	716.122,635 340.740,949	1.0	89	716.122,635 340.740,949	90	716.121,787 340.740,419	1.0	90	716.121,787 340.740,419	91	716.121,257 340.741,267	1.0
91	716.121,257 340.741,267	92	716.122,104 340.741,796	0.999	92	716.122,104 340.741,796	93	716.121,663 340.742,523	0.85	93	716.121,663 340.742,523	94	716.108,801 340.734,726	15.041
94	716.108,801 340.734,726	95	716.082,814 340.718,953	30.399	95	716.082,814 340.718,953	96	716.088,944 340.709,231	11.493	96	716.088,944 340.709,231	1	716.114,737 340.724,936	30.198

** Lungimile segmentelor sunt determinate în planul de proiecție Stereo 70 și sunt rotunjite la 1 milimetru.

*** Distanța dintre puncte este formată din segmente cumulate ce sunt mai mici decât valoarea 1 milimetru.

**DATE DESPRE IMOBILUL NR. 2261**

Oficiul de Cadastru și Publicitate Imobiliară IALOMITA
 Biroul de Cadastru și Publicitate Imobiliară Slobozia

A. Partea I. Descrierea imobilului

TEREN Intravilan

Adresa: Loc. Movila, Str Nicolae Iorga, Nr. 4, Jud. Ialomita

Nr. Crt	Nr cadastral Nr. topografic	Suprafața* (mp)	Observații / Referințe
A1	20386	Din acte: 1.500 Masurata: 1.499	Sector cadastral:4 Teren imprejmuit;

Construcții

Crt	Nr cadastral Nr. topografic	Adresa	Observații / Referințe
A1.1	20386-C1	Loc. Movila, Str Nicolae Iorga, Nr. 4, Jud. Ialomita	Nr. niveluri:1; S. construita la sol:93 mp; S. construita desfasurata:93 mp; C1 - LOCUINTA ;

B. Partea II. Proprietari și acte

Inscrieri privitoare la dreptul de proprietate și alte drepturi reale		Referințe
4204 / 03/02/2012		
Act Notarial nr. 195, din 02/02/2012 emis de BNP DINCA MIRELA LUMINITA;		
B2	Intabulare, drept de PROPRIETATEcumparare, dobandit prin Conventie, cota actuala 1/1, cota initiala 1/1 1) BENTIUC CLAUDIU FLORIN, necasatorit	A1
/		
Act Administrativ nr. 5701, din 12/12/2025 emis de PRIMARIA COMUNEI MOVILA;		
B2	Intabulare, drept de PROPRIETATE, dobandit prin Lege, cota actuala 1/1 1) BENTIUC CLAUDIU FLORIN	A1.1

C. Partea III. SARCINI .

Inscrieri privind dezmembramintele dreptului de proprietate, drepturi reale de garanție și sarcini	Referințe
NU SUNT	

Anexa Nr. 1 La Partea I

Teren

Nr cadastral	Suprafața (mp)*	Observații / Referințe
20386	Din acte: 1.500 Masurata: 1.499	

* Suprafața este determinată în planul de proiecție Stereo 70.



Date referitoare la teren

Crt	Categorie folosință	Intra vilan	Suprafața (mp)	Tarla	Parcelă	Nr. topo	Observații / Referințe
1	curți constructii	DA	130	19	918	-	
2	arabil	DA	338	19	917, 919	-	
3	vie	DA	1.031	19	920	-	

Date referitoare la construcții

Crt	Număr	Destinație construcție	Supraf. (mp)	Situație juridică	Observații / Referințe
A1.1	20386-C1	construcții de locuințe	93	Cu acte	Nr. niveluri:1; S. construita la sol:93 mp; S. construita desfasurata:93 mp; C1 - LOCUINTA ;

Lungime Segmente

1) Valorile lungimilor segmentelor sunt obținute din proiecție în plan.

Punct început	X / Y	Punct sfârșit	X / Y	Lungime segment (** (m)
1	716.175,789 340.970,774	2	716.175,666 340.970,974	0.234
2	716.175,666 340.970,974	3	716.164,606 340.963,728	13.223

Punct început	X / Y	Punct sfârşit	X / Y	Lungime segment (** (m)
3	716.164,606 340.963,728	4	716.152,927 340.956,434	13.77
4	716.152,927 340.956,434	5	716.170,278 340.927,694	33.571
5	716.170,278 340.927,694	6	716.181,098 340.909,138	21.48
6	716.181,098 340.909,138	7	716.204,36 340.923,191	27.178
7	716.204,36 340.923,191	8	716.201,063 340.928,999	6.678
8	716.201,063 340.928,999	9	716.197,583 340.935,576	7.441
9	716.197,583 340.935,576	10	716.189,599 340.948,071	14.828
10	716.189,599 340.948,071	11	716.182,306 340.959,457	13.522
11	716.182,306 340.959,457	1	716.175,789 340.970,774	13.06

** Lungimile segmentelor sunt determinate în planul de proiecție Stereo 70 și sunt rotunjite la 1 milimetru.

*** Distanța dintre puncte este formată din segmente cumulate ce sunt mai mici decât valoarea 1 milimetru.

**DATE DESPRE IMOBILUL NR. 2296**

Oficiul de Cadastru și Publicitate Imobiliară IALOMITA
Biroul de Cadastru și Publicitate Imobiliară Slobozia

A. Partea I. Descrierea imobilului

TEREN Intravilan

Adresa: Loc. Movila, Sos Fetești, Nr. 3, Jud. Ialomita

Nr. Crt	Nr cadastral Nr. topografic	Suprafața* (mp)	Observații / Referințe
A1	21330	Din acte: 529 Masurata: 514	Sector cadastral:4 Teren imprejmuit;

Construcții

Crt	Nr cadastral Nr. topografic	Adresa	Observații / Referințe
A1.1	21330-C1	Loc. Movila, Sos Fetești, Nr. 3, Jud. Ialomita	Nr. niveluri:1; S. construita la sol:16 mp; S. construita desfasurata:16 mp; Anexa,parter, an constr.1960. S. constr.desf.=16 mp
A1.2	21330-C2	Loc. Movila, Sos Fetești, Nr. 3, Jud. Ialomita	Nr. niveluri:1; S. construita la sol:138 mp; S. construita desfasurata:138 mp; Locuinta,parter, an constr.2017. S. constr.desf. =138mp

B. Partea II. Proprietari și acte

Inscrieri privitoare la dreptul de proprietate și alte drepturi reale	Referințe	
42228 / 31/05/2017		
Act Notarial nr. 718, din 29/05/2017 emis de Dinca Mirela Luminita;		
B1	Se infiinteaza cartea funciara 21330 a imobilului cu numarul cadastral 21330/Movila, rezultat din dezmembrarea imobilului cu numarul cadastral 20359 in scris in cartea funciara 20359;	A1
B4	se radiaza propunerea de dezmembrare notata in baza incheierii nr 42228/31.05.2017 de sub B3	A1, A1.1
78682 / 11/10/2017		
Act Notarial nr. 719, din 29/05/2017 emis de DINCA MIRELA LUMINITA;		
B6	Se noteaza actualizarea informatiilor cadastrale -repozitionarea imobilului de la A1, A.1.1, conform documentatiei cadastrale intocmita de Mihalache Nicolae si avizata de OCPI Ialomita la data de 07.11.2017.	A1, A1.1
58189 / 23/06/2022		
Act Administrativ nr. 2903, din 20/06/2022 emis de PRIMARIA MOVILA (act administrativ nr 9 din 09.08.2017, emis de PRIMARIA MOVILA;act administrativ nr 2902 din 20.06.2022, emis de PRIMARIA MOVILA;act administrativ nr 2939 din 22.06.2022, emis de PRIMARIA MOVILA;hotarare judecatoreasca nr PAD din 21.06.2022, emis de Mihalache Nicolae);		
B8	Se noteaza schimbarea categoriei de folosinta a terenului de la A1 din curti constructiilor, vie si arabil in curti constructii, conform documentatiei cadastrale intocmita de persoana fizica autorizata Mihalache Nicolae, avizata si receptionata la 27.06.2022 de OCPI Ialomita, anexa la partea I-a a cartii funciare	A1, A1.1, A1.2
B9	se noteaza adresa imobilului ca fiind in soseaua Fetesti, nr 3	A1, A1.1, A1.2
174023 / 28/11/2023		
Act Notarial nr. 2943, din 28/11/2023 emis de ENESCU ANDREEA-RALUCA (act notarial nr 2945 din 28.11.2023, emis de ENESCU ANDREEA-RALUCA);		
B11	Intabulare, drept de PROPRIETATEcumparare, dobandit prin Conventie, cota actuala 1/1, cota initiala 1/1 1) NICULAE ELENA, soti 2) NICULAE CONSTANTIN-GABRIEL	A1, A1.1, A1.2
B12	Deodata cu inscrierea de la C1 se noteaza interdictiile de instrainare, grevare cu sarcini, inchiriere, dezmembrare, alipire, construire, demolare, restructurare si amenajare 1) BANCA COMERCIALĂ ROMÂNĂ S.A., CIF:361757	A1, A1.1, A1.2

C. Partea III. SARCINI

Inscrieri privind dezmembramintele dreptului de proprietate, drepturi reale de garanție și sarcini	Referințe
--	-----------

Inscrieri privind dezmembramintele dreptului de proprietate, drepturi reale de garanție și sarcini	Referințe
174023 / 28/11/2023	
Act Notarial nr. 2943, din 28/11/2023 emis de ENESCU ANDREEA-RALUCA (act notarial nr 2945 din 28.11.2023, emis de ENESCU ANDREEA-RALUCA);	
C1 Intabulare, drept de IPOTECA, Valoare:128687 LEIși celelalte obligatii de plata aferente creditului	A1, A1.1, A1.2
1) BANCA COMERCIALĂ ROMÂNĂ S.A. , CIF:361757	

Neutilizabil în Circuitul Civil

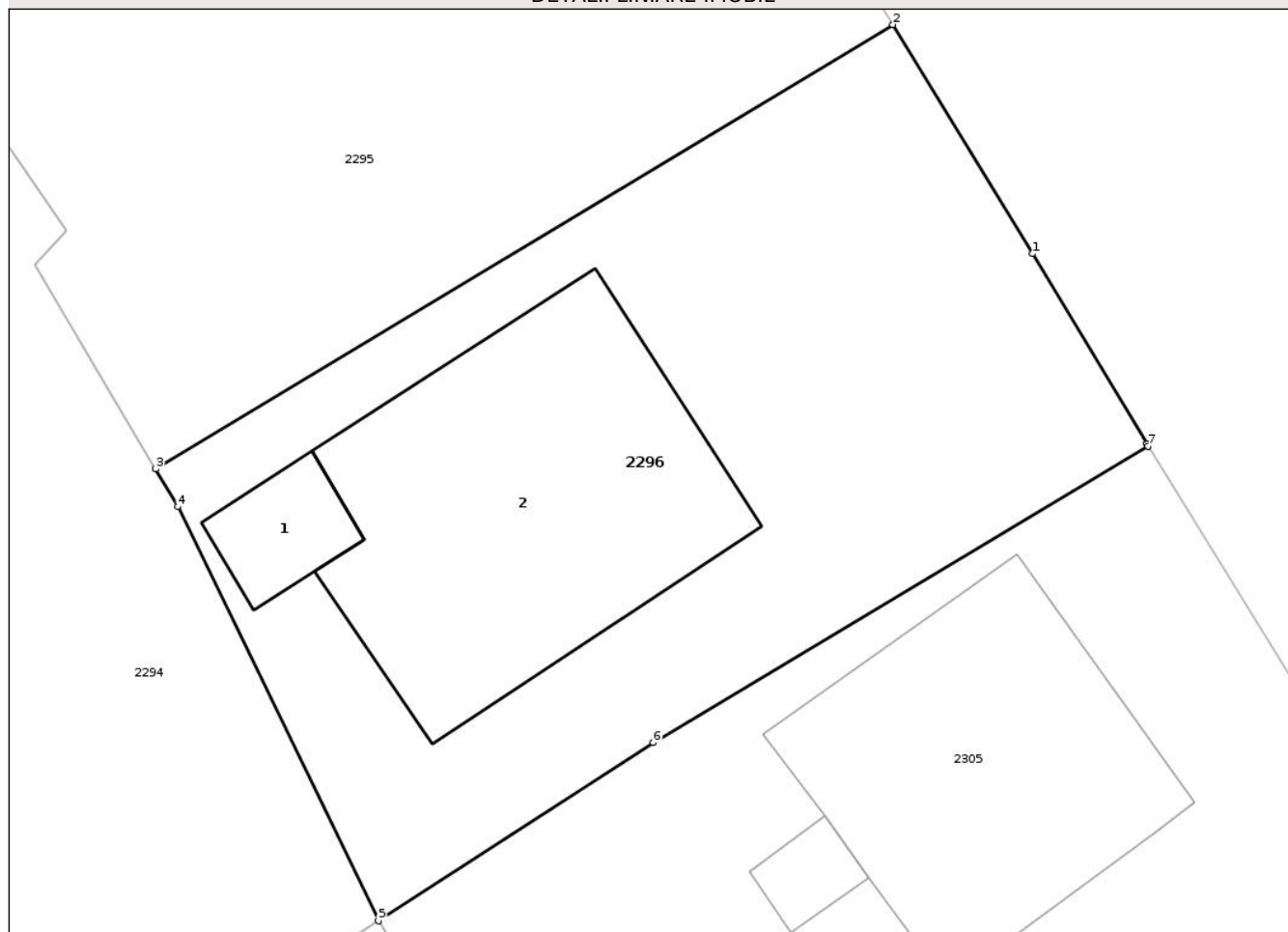
Anexa Nr. 1 La Partea I

Teren

Nr cadastral	Suprafața (mp)*	Observații / Referințe
21330	Din acte: 529 Masurata: 514	

* Suprafața este determinată în planul de proiecție Stereo 70.

DETALII LINIARE IMOBIL



Date referitoare la teren

Crt	Categorie folosință	Intra vilan	Suprafața (mp)	Tarla	Parcelă	Nr. topo	Observații / Referințe
1	curți constructii	DA	514	98	790-791	-	

Date referitoare la construcții

Crt	Număr	Destinație construcție	Supraf. (mp)	Situație juridică	Observații / Referințe
A1.1	21330-C1	construcții anexa	16	Cu acte	Nr. niveluri:1; S. construita la sol:16 mp; S. construita desfasurata:16 mp; Anexa,parter, an constr.1960. S.constr.desf.=16 mp
A1.2	21330-C2	construcții de locuințe	138	Cu acte	Nr. niveluri:1; S. construita la sol:138 mp; S. construita desfasurata:138 mp; Locuinta, parter, an constr.2017. S. constr.desf.=138mp

Lungime Segmente

1) Valorile lungimilor segmentelor sunt obținute din proiecție în plan.

Punct început	X / Y	Punct sfârșit	X / Y	Lungime segment (** (m)
1	716.316,3 340.799,652	2	716.311,501 340.807,523	9.219

Punct început	X / Y	Punct sfârșit	X / Y	Lungime segment (** (m)
2	716.311,501 340.807,523	3	716.286,148 340.792,253	29.596
3	716.286,148 340.792,253	4	716.286,915 340.790,959	1.504
4	716.286,915 340.790,959	5	716.293,806 340.776,728	15.812
5	716.293,806 340.776,728	6	716.303,253 340.782,853	11.259
6	716.303,253 340.782,853	7	716.320,266 340.793,045	19.832
7	716.320,266 340.793,045	8	716.320,227 340.793,109	0.075
8	716.320,227 340.793,109	1	716.316,3 340.799,652	7.631

** Lungimile segmentelor sunt determinate în planul de proiecție Stereo 70 și sunt rotunjite la 1 milimetru.

*** Distanța dintre puncte este formată din segmente cumulate ce sunt mai mici decât valoarea 1 milimetru.

Neutilizabil în Circuitul Civil

**DATE DESPRE IMOBILUL NR. 2321**

Oficiul de Cadastru și Publicitate Imobiliară IALOMITA
Biroul de Cadastru și Publicitate Imobiliară Slobozia

A. Partea I. Descrierea imobilului

TEREN Intravilan

Adresa: Loc. Movila, Str Matei Basarab, Jud. Ialomita

Nr. Crt	Nr cadastral Nr. topografic	Suprafața* (mp)	Observații / Referințe
A1		1	Sector cadastral:4 Teren neimprejmuit;

Construcții

Crt	Nr cadastral Nr. topografic	Adresa	Observații / Referințe
A1.1		Loc. Movila, Str Matei Basarab, Jud. Ialomita	Nr. niveluri:1; S. construita la sol:1 mp; S. construita desfasurata:1 mp; Constructii industriale si edilitare

B. Partea II. Proprietari și acte

Inscrieri privitoare la dreptul de proprietate și alte drepturi reale	Referințe
/	
Act Normativ nr. 123, din 10/07/2012 emis de PARLAMENTUL ROMANIEI;	
B1	A1, A1.1
Intabulare, drept de PROPRIETATE, dobandit prin Lege, cota actuala 1/1 1) STATUL ROMAN, CIF:999999999999	

C. Partea III. SARCINI .

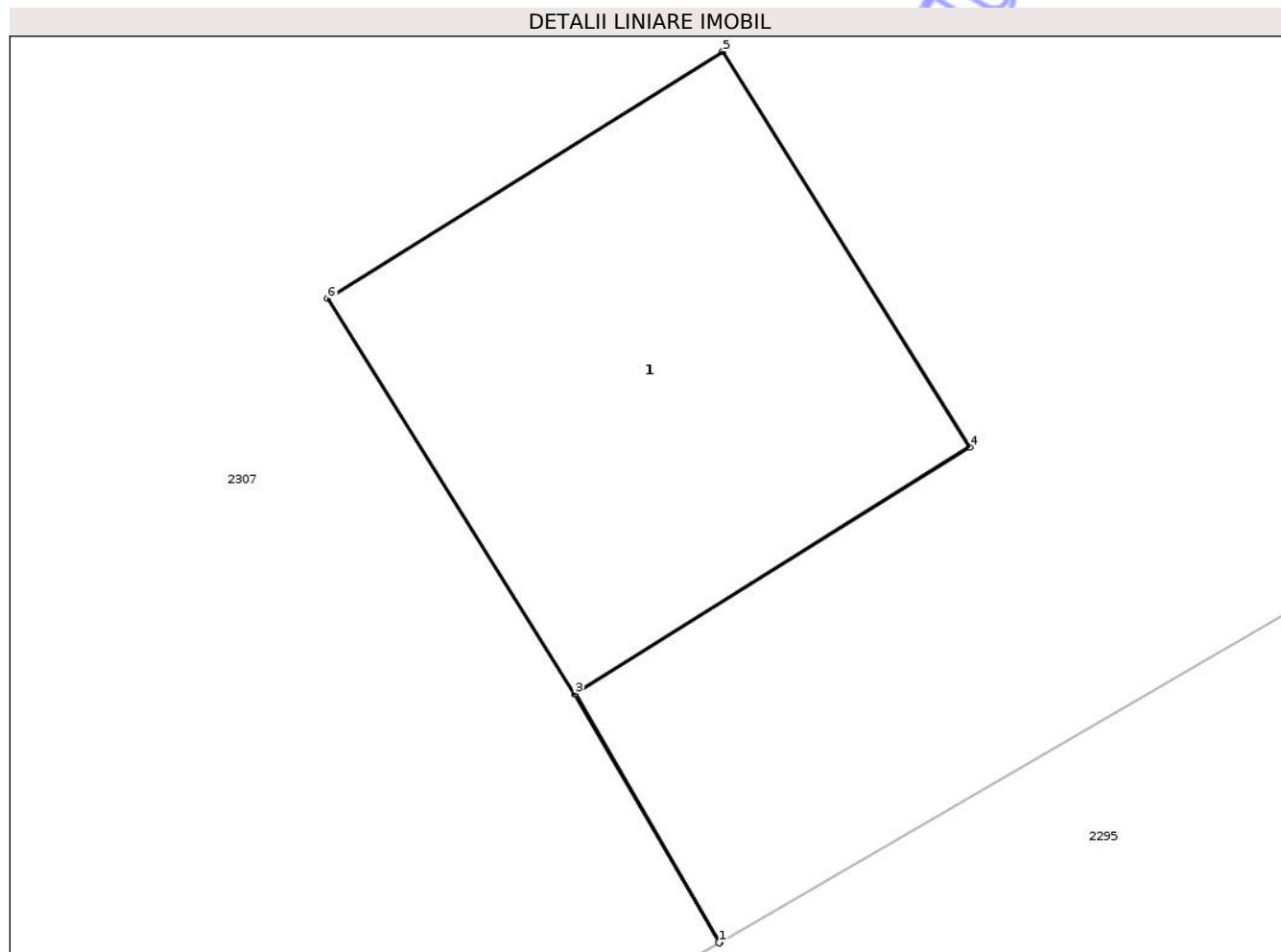
Inscrieri privind dezmembramintele dreptului de proprietate, drepturi reale de garanție și sarcini	Referințe
NU SUNT	

Anexa Nr. 1 La Partea I

Teren

Nr cadastral	Suprafața (mp)*	Observații / Referințe
	1	

* Suprafața este determinată în planul de proiecție Stereo 70.



Date referitoare la teren

Crt	Categorie folosință	Intravilan	Suprafața (mp)	Tarla	Parcelă	Nr. topo	Observații / Referințe
1	curți constructii	DA	1	-	788/5	-	STALP BETON

Date referitoare la construcții

Crt	Număr	Destinație construcție	Supraf. (mp)	Situație juridică	Observații / Referințe
A1.1		construcții industriale și edilitare	1	Cu acte	Nr. niveluri:1; S. construita la sol:1 mp; S. construita desfasurata:1 mp; Construcții industriale și edilitare

Lungime Segmente

1) Valorile lungimilor segmentelor sunt obținute din proiecție în plan.

Punct început	X / Y	Punct sfârșit	X / Y	Lungime segment (** (m))
1	716.283,435 340.827,619	2	716.283,437 340.827,62	0.002
2	716.283,437 340.827,62	3	716.283,126 340.828,153	0.617
3	716.283,126 340.828,153	4	716.283,973 340.828,682	0.999

Punct început	X / Y	Punct sfârșit	X / Y	Lungime segment (** (m)
4	716.283,973 340.828,682	5	716.283,443 340.829,53	1.0
5	716.283,443 340.829,53	6	716.282,595 340.829,0	1.0
6	716.282,595 340.829,0	7	716.283,125 340.828,152	1.0
7	716.283,125 340.828,152	1	716.283,435 340.827,619	0.617

** Lungimile segmentelor sunt determinate în planul de proiecție Stereo 70 și sunt rotunjite la 1 milimetru.

*** Distanța dintre puncte este formată din segmente cumulate ce sunt mai mici decât valoarea 1 milimetru.

Neutilizabil în Circuitul Civil

**DATE DESPRE IMOBILUL NR. 2308**

Oficiul de Cadastru și Publicitate Imobiliară IALOMITA
Biroul de Cadastru și Publicitate Imobiliară Slobozia

A. Partea I. Descrierea imobilului

TEREN Intravilan

Adresa: Loc. Movila, Str Nicolae Iorga, Jud. Ialomita

Nr. Crt	Nr cadastral Nr. topografic	Suprafața* (mp)	Observații / Referințe
A1		2.862	Sector cadastral:4 Teren neimprejmuit;

B. Partea II. Proprietari și acte

Inscrieri privitoare la dreptul de proprietate și alte drepturi reale	Referințe
/	
Act Administrativ nr. 37, din 30/06/2025 emis de CONSILIUL LOCAL AL COMUNEI MOVILA;	
B1	A1
Intabulare, drept de PROPRIETATE, dobandit prin Lege, cota actuala 1/1	
1) COMUNA MOVILA, CIF:999999999999	

C. Partea III. SARCINI .

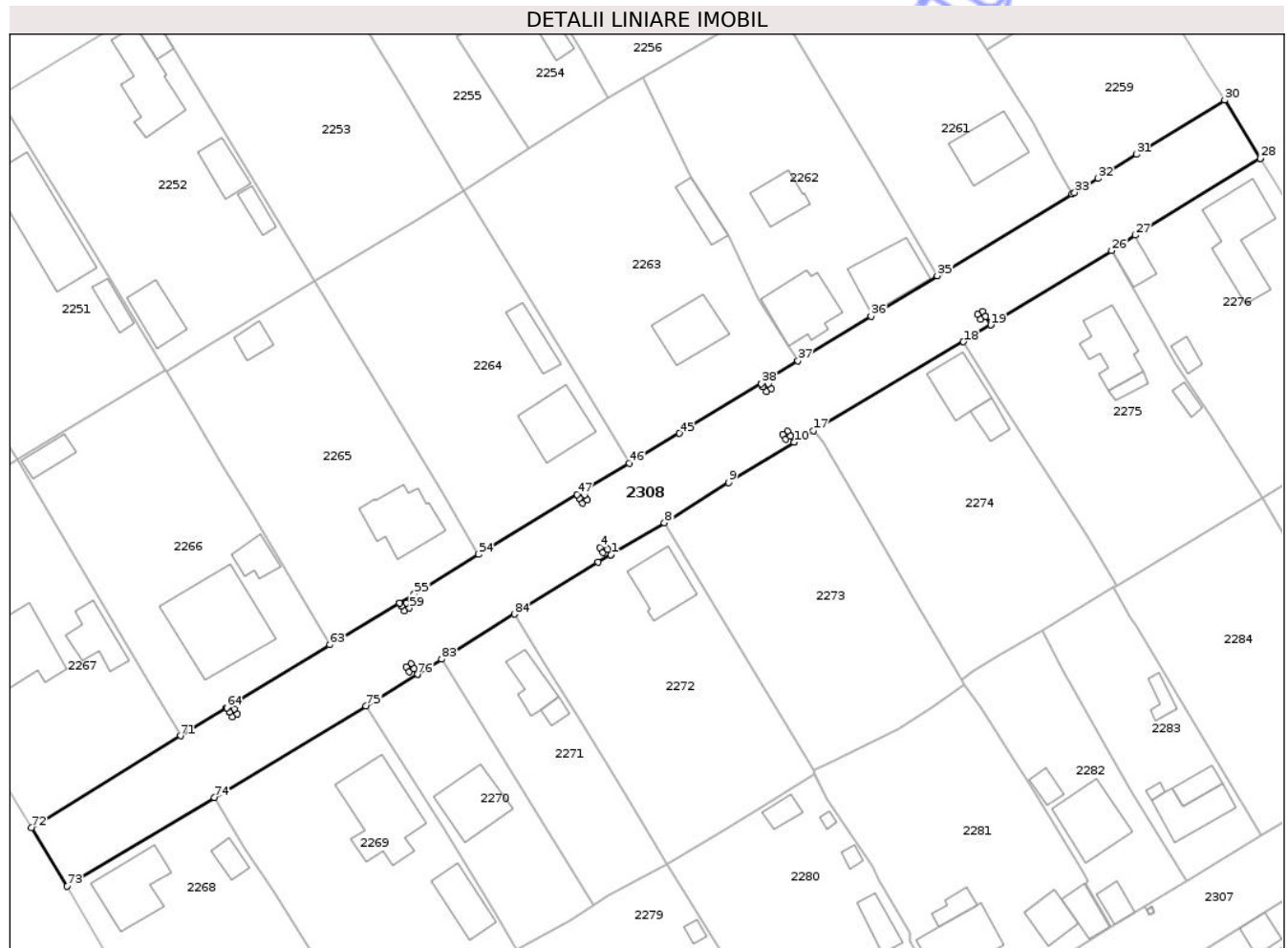
Inscrieri privind dezmembramintele dreptului de proprietate, drepturi reale de garanție și sarcini	Referințe
NU SUNT	

Anexa Nr. 1 La Partea I

Teren

Nr cadastral	Suprafața (mp)*	Observații / Referințe
	2.862	

* Suprafața este determinată în planul de proiecție Stereo 70.



Date referitoare la teren

Crt	Categorie folosință	Intravilan	Suprafața (mp)	Tarla	Parcelă	Nr. topo	Observații / Referințe
1	drum	DA	2.862	-	-	-	STR NICOLAE IORGA

Lungime Segmente

1) Valorile lungimilor segmentelor sunt obținute din proiecție în plan.

Punct început	X / Y	Punct sfârșit	X / Y	Lungime segment
1	716.124,866 340.861,129	2	716.124,334 340.862,023	1.04
4	716.122,957 340.862,342	5	716.123,805 340.862,872	1.0
7	716.124,867 340.861,129	8	716.134,116 340.866,627	10.76
10	716.156,459 340.880,479	11	716.155,825 340.881,508	1.209
13	716.154,448 340.881,827	14	716.155,296 340.882,357	1.0
16	716.156,46 340.880,479	17	716.159,748 340.882,504	3.862
2	716.124,334 340.862,023	3	716.123,487 340.861,494	0.999
5	716.123,805 340.862,872	6	716.124,335 340.862,024	1.0
8	716.134,116 340.866,627	9	716.145,172 340.873,53	13.03 4
11	716.155,825 340.881,508	12	716.154,978 340.880,979	0.999
14	716.155,296 340.882,357	15	716.155,826 340.881,509	1.0
17	716.159,748 340.882,504	18	716.185,626 340.897,77	30.04 5
3	716.123,487 340.861,494	4	716.122,957 340.862,342	1.0
6	716.124,335 340.862,024	7	716.124,867 340.861,129	1.041
9	716.145,172 340.873,53	10	716.156,459 340.880,479	13.25 5
12	716.154,978 340.880,979	13	716.154,448 340.881,827	1.0
15	716.155,826 340.881,509	16	716.156,46 340.880,479	1.209
18	716.185,626 340.897,77	19	716.190,333 340.900,664	5.525

Punct început	X / Y	Punct sfârșit	X / Y	Lungime segment	Punct început	X / Y	Punct sfârșit	X / Y	Lungime segment	Punct început	X / Y	Punct sfârșit	X / Y	Lungime segment
19	716.190,333 340.900,664	20	716.189,437 340.902,12	1.71	20	716.189,437 340.902,12	21	716.188,59 340.901,591	0.999	21	716.188,59 340.901,591	22	716.188,06 340.902,439	1.0
22	716.188,06 340.902,439	23	716.188,908 340.902,969	1.0	23	716.188,908 340.902,969	24	716.189,438 340.902,121	1.0	24	716.189,438 340.902,121	25	716.190,333 340.900,665	1.709
25	716.190,333 340.900,665	26	716.211,135 340.913,458	24.42 1	26	716.211,135 340.913,458	27	716.215,189 340.916,102	4.84	27	716.215,189 340.916,102	28	716.236,771 340.929,305	25.3
28	716.236,771 340.929,305	29	716.236,74 340.929,356	0.06	29	716.236,74 340.929,356	30	716.230,628 340.939,343	11.70 9	30	716.230,628 340.939,343	31	716.215,456 340.930,026	17.80 4
31	716.215,456 340.930,026	32	716.208,777 340.925,872	7.865	32	716.208,777 340.925,872	33	716.204,771 340.923,458	4.677	33	716.204,771 340.923,458	34	716.204,36 340.923,191	0.49
34	716.204,36 340.923,191	35	716.181,098 340.909,138	27.17 7	35	716.181,098 340.909,138	36	716.169,709 340.902,21	13.33 1	36	716.169,709 340.902,21	37	716.157,122 340.894,477	14.77 3
37	716.157,122 340.894,477	38	716.150,76 340.890,597	7.452	38	716.150,76 340.890,597	39	716.151,119 340.890,008	0.69	39	716.151,119 340.890,008	40	716.151,967 340.890,537	0.999
40	716.151,967 340.890,537	41	716.152,497 340.889,689	1.0	41	716.152,497 340.889,689	42	716.151,649 340.889,159	1.0	42	716.151,649 340.889,159	43	716.151,119 340.890,007	1.0
43	716.151,119 340.890,007	44	716.150,759 340.890,596	0.69	44	716.150,759 340.890,596	45	716.136,676 340.882,007	16.49 6	45	716.136,676 340.882,007	46	716.128,039 340.876,916	10.02 6
46	716.128,039 340.876,916	47	716.119,074 340.871,49	10.47 9	47	716.119,074 340.871,49	48	716.119,456 340.870,86	0.737	48	716.119,456 340.870,86	49	716.120,303 340.871,389	0.999
49	716.120,303 340.871,389	50	716.120,833 340.870,541	1.0	50	716.120,833 340.870,541	51	716.119,985 340.870,011	1.0	51	716.119,985 340.870,011	52	716.119,455 340.870,859	1.0
52	716.119,455 340.870,859	53	716.119,073 340.871,49	0.738	53	716.119,073 340.871,49	54	716.102,084 340.861,208	19.85 8	54	716.102,084 340.861,208	55	716.091,004 340.854,38	13.01 5
55	716.091,004 340.854,38	56	716.088,466 340.852,85	2.964	56	716.088,466 340.852,85	57	716.088,815 340.852,271	0.676	57	716.088,815 340.852,271	58	716.089,663 340.852,8	0.999
58	716.089,663 340.852,8	59	716.090,193 340.851,952	1.0	59	716.090,193 340.851,952	60	716.089,345 340.851,422	1.0	60	716.089,345 340.851,422	61	716.088,815 340.852,27	1.0
61	716.088,815 340.852,27	62	716.088,465 340.852,85	0.677	62	716.088,465 340.852,85	63	716.076,46 340.845,614	14.01 7	63	716.076,46 340.845,614	64	716.058,692 340.834,821	20.78 9
64	716.058,692 340.834,821	65	716.059,15 340.834,067	0.882	65	716.059,15 340.834,067	66	716.059,997 340.834,597	0.999	66	716.059,997 340.834,597	67	716.060,527 340.833,749	1.0
67	716.060,527 340.833,749	68	716.059,679 340.833,219	1.0	68	716.059,679 340.833,219	69	716.059,149 340.834,066	0.999	69	716.059,149 340.834,066	70	716.058,691 340.834,82	0.882
70	716.058,691 340.834,82	71	716.050,731 340.829,985	9.313	71	716.050,731 340.829,985	72	716.025,064 340.814,134	30.16 7	72	716.025,064 340.814,134	73	716.031,204 340.804,125	11.74 2
73	716.031,204 340.804,125	74	716.056,558 340.819,319	29.55 8	74	716.056,558 340.819,319	75	716.082,71 340.835,074	30.53 1	75	716.082,71 340.835,074	76	716.091,562 340.840,558	10.41 3
76	716.091,562 340.840,558	77	716.090,977 340.841,503	1.111	77	716.090,977 340.841,503	78	716.090,13 340.840,974	0.999	78	716.090,13 340.840,974	79	716.089,6 340.841,822	1.0
79	716.089,6 340.841,822	80	716.090,448 340.842,352	1.0	80	716.090,448 340.842,352	81	716.090,978 340.841,504	1.0	81	716.090,978 340.841,504	82	716.091,563 340.840,559	1.111
82	716.091,563 340.840,559	83	716.095,717 340.843,132	4.886	83	716.095,717 340.843,132	84	716.108,258 340.850,901	14.75 2	84	716.108,258 340.850,901	85	716.122,661 340.859,818	16.94
85	716.122,661 340.859,818	1	716.124,866 340.861,129	2.565										

** Lungimile segmentelor sunt determinate în planul de proiecție Stereo 70 și sunt rotunjite la 1 milimetru.

*** Distanța dintre puncte este formată din segmente cumulate ce sunt mai mici decât valoarea 1 milimetru.

**DATE DESPRE IMOBILUL NR. 2258**

Oficiul de Cadastru și Publicitate Imobiliară IALOMITA
Biroul de Cadastru și Publicitate Imobiliară Slobozia

A. Partea I. Descrierea imobilului

TEREN Intravilan

Adresa: Loc. Movila, Sos Fetești, Nr. 7, Jud. Ialomita

Nr. Crt	Nr cadastral Nr. topografic	Suprafața* (mp)	Observații / Referințe
A1	22117	Din acte: 1.698 Masurata: 1.650	Sector cadastral:4 Teren imprejmuit;

Construcții

Crt	Nr cadastral Nr. topografic	Adresa	Observații / Referințe
A1.1	22117-C1	Loc. Movila, Sos Fetești, Nr. 7, Jud. Ialomita	Nr. niveluri:1; S. construita la sol:112 mp; S. construita desfasurata:112 mp; CASA DE LOCUIT suprafata construita = 112 mp, suprafata desfasurata = 112 mp, nr.nivel. =1, an.construire = 1937
A1.2	22117-C2	Loc. Movila, Sos Fetești, Nr. 7, Jud. Ialomita	Nr. niveluri:1; S. construita la sol:45 mp; S. construita desfasurata:45 mp; ANEXA suprafata construita = 45 mp, suprafata desfasurata = 45 mp, nr.nivel. = 1 , an construire = 1970
A1.3	22117-C3	Loc. Movila, Sos Fetești, Nr. 7, Jud. Ialomita	Nr. niveluri:1; S. construita la sol:25 mp; S. construita desfasurata:25 mp; ANEXA suprafata construita = 25 mp, suprafata desfasurata = 25 mp, nr.nivel. = 1 , an construire = 1970

B. Partea II. Proprietari și acte

Inscrieri privitoare la dreptul de proprietate și alte drepturi reale		Referințe
16464 / 07/02/2023		
Act Administrativ nr. 090001/55693, din 12/09/2002 emis de COMISIA JUDETEANA (act notarial nr 74 din 24.01.1978, emis de NOTARIAT DE STAT;act administrativ nr 993786 din 05.02.2019, emis de PRIMARIA MOVILA;act administrativ nr 420 din 07.02.2023, emis de PRIMARIA MOVILA;act administrativ nr 424 din 07.02.2023, emis de PRIMARIA MOVILA;act administrativ nr 424144 din 30.08.1983, emis de PRIMARIA MOVILA);		
B1	Intabulare, drept de PROPRIETATE, dobandit prin Reconstituire, cota actuala 1/1, cota initiala 1/1 1) FRIGEA NELU, casatorit cu 2) FRIGEA ELENA	A1
B2	Intabulare, drept de PROPRIETATEcumparare, dobandit prin Conventie, cota actuala 1/1, cota initiala 1/1 1) FRIGEA ELENA 2) FRIGEA NELU, casatorit cu	A1.1, A1.2, A1.3

C. Partea III. SARCINI

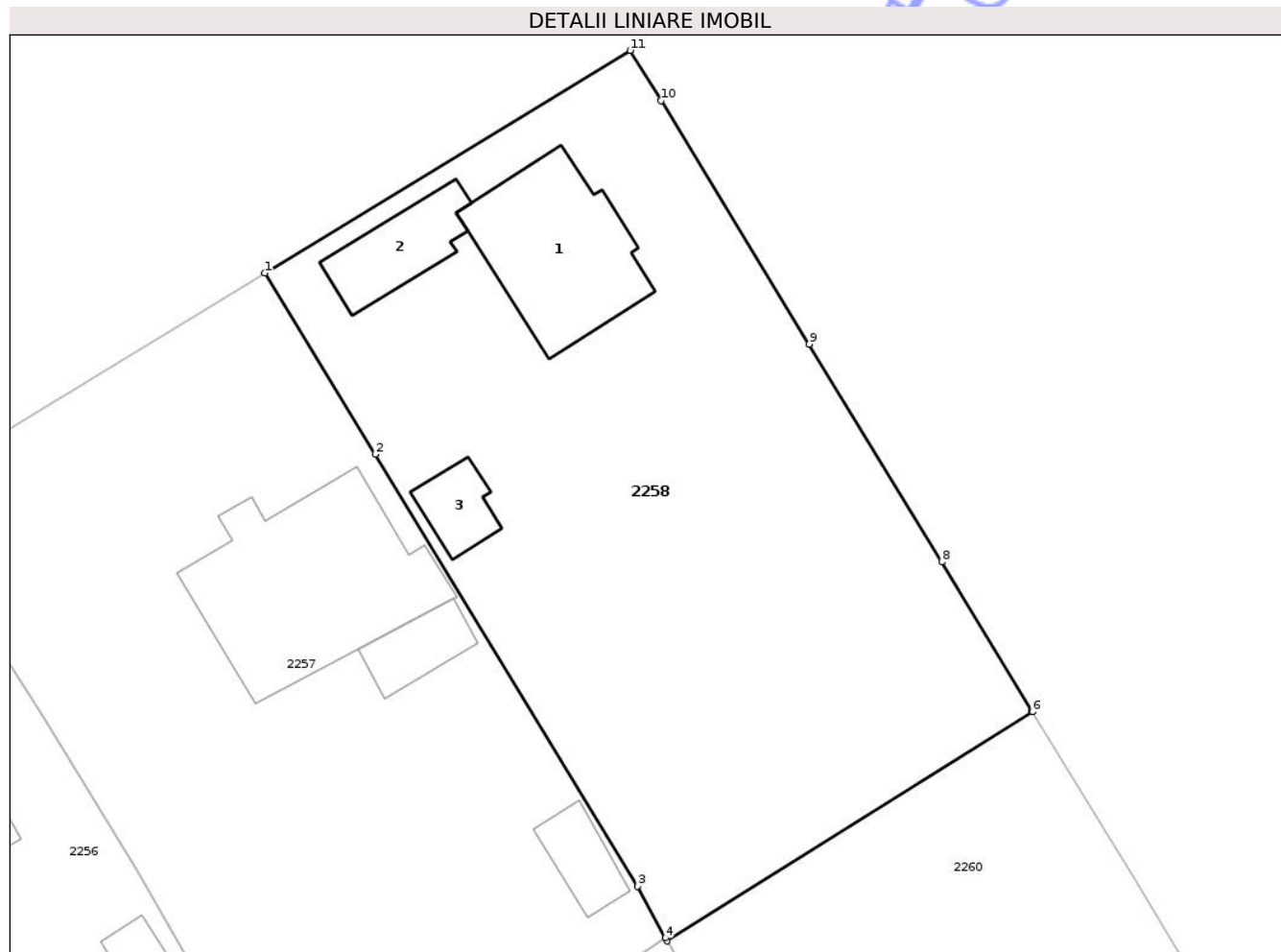
Inscrieri privind dezmembramintele dreptului de proprietate, drepturi reale de garanție și sarcini		Referințe
16464 / 07/02/2023		
Act Administrativ nr. 993786, din 05/02/2019 emis de PRIMARIA MOVILA (act notarial nr 74 din 24.01.1978, emis de NOTARIAT DE STAT;act administrativ nr 424144 din 30.08.1983, emis de PRIMARIA MOVILA;act administrativ nr 421 din 07.02.2023, emis de PRIMARIA MOVILA;act administrativ nr 424 din 07.02.2023, emis de PRIMARIA MOVILA;act administrativ nr 090001/55693 din 12.09.2002, emis de COMISIA JUDETEANA; act administrativ nr 420 din 07.02.2023, emis de PRIMARIA MOVILA);		
C3	Se radiaza din oficiu conform art 52 alin 3 din Legea 7/1996 republicata, dreptul de ipoteca si interdictia de instrainare transcrise in Registrul de Transcriptiuni si Inscriptiuni sub nr.472-473/1996 in favoarea BANKCOOP SA FETESTI.	A1, A1.1, A1.2, A1.3
C4	Se radiaza dreptul de folosinta in scris la C1.	A1.1

Anexa Nr. 1 La Partea I

Teren

Nr cadastral	Suprafața (mp)*	Observații / Referințe
22117	Din acte: 1.698 Masurata: 1.650	

* Suprafața este determinată în planul de proiecție Stereo 70.



Date referitoare la teren

Crt	Categorie folosință	Intra vilan	Suprafața (mp)	Tarla	Parcelă	Nr. topo	Observații / Referințe
1	curți constructii	DA	620	19	905,906,906 /1,907,908/1	-	
2	arabil	DA	1.030	19	905,906,906 /1,907,908/1	-	

Date referitoare la construcții

Crt	Număr	Destinație construcție	Supraf. (mp)	Situație juridică	Observații / Referințe
A1.1	22117-C1	construcții de locuințe	112	Cu acte	Nr. niveluri:1; S. construita la sol:112 mp; S. construita desfasurata:112 mp; CASA DE LOCUIT suprafata construita = 112 mp, suprafata desfasurata = 112 mp, nr.nivel. =1, an.construire = 1937
A1.2	22117-C2	construcții anexa	45	Cu acte	Nr. niveluri:1; S. construita la sol:45 mp; S. construita desfasurata:45 mp; ANEXA suprafata construita = 45 mp, suprafata desfasurata = 45 mp, nr.nivel. = 1 , an.construire = 1970
A1.3	22117-C3	construcții anexa	25	Cu acte	Nr. niveluri:1; S. construita la sol:25 mp; S. construita desfasurata:25 mp; ANEXA suprafata construita = 25 mp, suprafata desfasurata = 25 mp, nr.nivel. = 1 , an.construire = 1970

Lungime Segmente

1) Valorile lungimilor segmentelor sunt obținute din proiecție în plan.

Punct început	X / Y	Punct sfârșit	X / Y	Lungime segment (** (m)
1	716.147,464 341.017,808	2	716.155,22 341.005,039	14.94
2	716.155,22 341.005,039	3	716.173,688 340.974,633	35.575
3	716.173,688 340.974,633	4	716.175,666 340.970,974	4.159
4	716.175,666 340.970,974	5	716.175,789 340.970,774	0.235
5	716.175,789 340.970,774	6	716.201,498 340.986,892	30.344
6	716.201,498 340.986,892	7	716.201,47 340.986,938	0.054
7	716.201,47 340.986,938	8	716.195,12 340.997,459	12.289
8	716.195,12 340.997,459	9	716.185,795 341.012,792	17.946
9	716.185,795 341.012,792	10	716.175,36 341.029,955	20.086
10	716.175,36 341.029,955	11	716.173,166 341.033,475	4.148
11	716.173,166 341.033,475	1	716.147,464 341.017,808	30,101

** Lungimile segmentelor sunt determinate în planul de proiecție Stereo 70 și sunt rotunjite la 1 milimetru.

*** Distanța dintre puncte este formată din segmente cumulate ce sunt mai mici decât valoarea 1 milimetru.

**DATE DESPRE IMOBILUL NR. 2315**

Oficiul de Cadastru și Publicitate Imobiliară IALOMITA
Biroul de Cadastru și Publicitate Imobiliară Slobozia

A. Partea I. Descrierea imobilului

TEREN Intravilan

Adresa: Loc. Movila, Str Nicolae Iorga, Jud. Ialomita

Nr. Crt	Nr cadastral Nr. topografic	Suprafața* (mp)	Observații / Referințe
A1		1	Sector cadastral:4 Teren neimprejmuit;

Construcții

Crt	Nr cadastral Nr. topografic	Adresa	Observații / Referințe
A1.1		Loc. Movila, Str Nicolae Iorga, Jud. Ialomita	Nr. niveluri:1; S. construita la sol:1 mp; S. construita desfasurata:1 mp; Constructii industriale si edilitare

B. Partea II. Proprietari și acte

Inscrieri privitoare la dreptul de proprietate și alte drepturi reale		Referințe
/		
Act Normativ nr. 123, din 10/07/2012 emis de PARLAMENTUL ROMANIEI;		
B1	Intabulare, drept de PROPRIETATE, dobandit prin Lege, cota actuala 1/1 1) STATUL ROMAN, CIF:999999999999	A1, A1.1

C. Partea III. SARCINI .

Inscrieri privind dezmembramintele dreptului de proprietate, drepturi reale de garanție și sarcini	Referințe
NU SUNT	

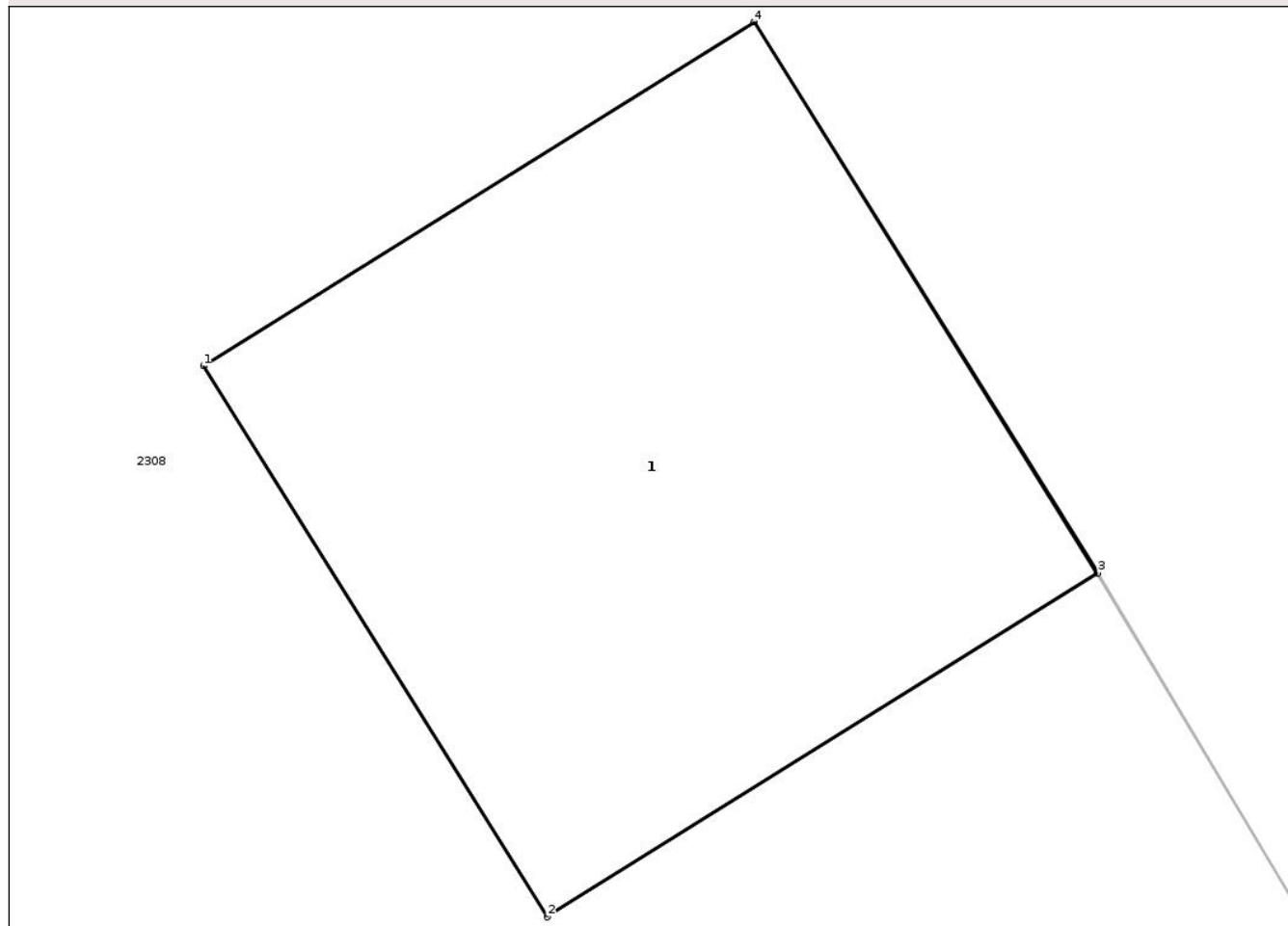
Anexa Nr. 1 La Partea I

Teren

Nr cadastral	Suprafața (mp)*	Observații / Referințe
	1	

* Suprafața este determinată în planul de proiecție Stereo 70.

DETALII LINIARE IMOBIL



Date referitoare la teren

Crt	Categorie folosință	Intra vilan	Suprafața (mp)	Tarla	Parcelă	Nr. topo	Observații / Referințe
1	curți constructii	DA	1	-	946/7	-	STALP BETON

Date referitoare la construcții

Crt	Număr	Destinație construcție	Supraf. (mp)	Situație juridică	Observații / Referințe
A1.1		construcții industriale și edilitare	1	Cu acte	Nr. niveluri:1; S. construită la sol:1 mp; S. construită desfășurată:1 mp; Construcții industriale și edilitare

Lungime Segmente

1) Valorile lungimilor segmentelor sunt obținute din proiecție în plan.

Punct început	X / Y	Punct sfârșit	X / Y	Lungime segment (** (m))
1	716.122,957 340.862,342	2	716.123,487 340.861,494	1.0
2	716.123,487 340.861,494	3	716.124,335 340.862,024	1.0
3	716.124,335 340.862,024	4	716.123,805 340.862,872	1.0

Punct început	X / Y	Punct sfârşit	X / Y	Lungime segment (** (m)
4	716.123,805 340.862,872	1	716.122,957 340.862,342	1.0

** Lungimile segmentelor sunt determinate în planul de proiecţie Stereo 70 şi sunt rotunjite la 1 milimetru.

*** Distanţa dintre puncte este formată din segmente cumulate ce sunt mai mici decât valoarea 1 milimetru.

Neutilizabil în Circuitul Civil

**DATE DESPRE IMOBILUL NR. 2322**

Oficiul de Cadastru și Publicitate Imobiliară IALOMITA
Biroul de Cadastru și Publicitate Imobiliară Slobozia

A. Partea I. Descrierea imobilului

TEREN Intravilan

Adresa: Loc. Movila, Str Matei Basarab, Jud. Ialomita

Nr. Crt	Nr cadastral Nr. topografic	Suprafața* (mp)	Observații / Referințe
A1		1	Sector cadastral:4 Teren neimprejmuit;

Construcții

Crt	Nr cadastral Nr. topografic	Adresa	Observații / Referințe
A1.1		Loc. Movila, Str Matei Basarab, Jud. Ialomita	Nr. niveluri:1; S. construita la sol:1 mp; S. construita desfasurata:1 mp; Constructii industriale si edilitare

B. Partea II. Proprietari și acte

Inscrieri privitoare la dreptul de proprietate și alte drepturi reale	Referințe
/	
Act Normativ nr. 123, din 10/07/2012 emis de PARLAMENTUL ROMANIEI;	
B1	A1, A1.1
Intabulare, drept de PROPRIETATE, dobandit prin Lege, cota actuala 1/1 1) STATUL ROMAN, CIF:999999999999	

C. Partea III. SARCINI .

Inscrieri privind dezmembramintele dreptului de proprietate, drepturi reale de garanție și sarcini	Referințe
NU SUNT	

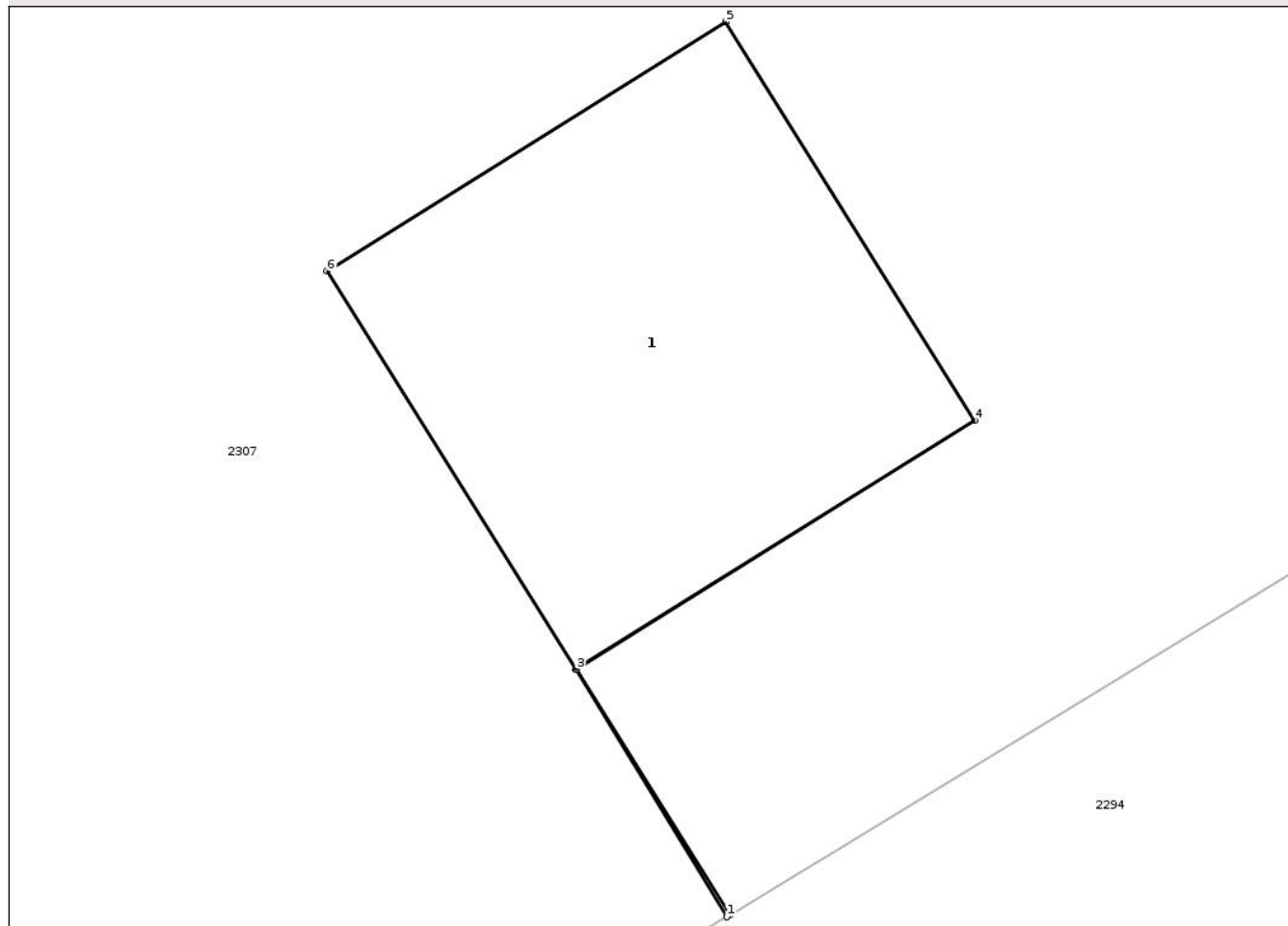
Anexa Nr. 1 La Partea I

Teren

Nr cadastral	Suprafața (mp)*	Observații / Referințe
	1	

* Suprafața este determinată în planul de proiecție Stereo 70.

DETALII LINIARE IMOBIL



Date referitoare la teren

Crt	Categorie folosință	Intra vilan	Suprafața (mp)	Tarla	Parcelă	Nr. topo	Observații / Referințe
1	curți constructii	DA	1	-	788/6	-	STALP BETON

Date referitoare la construcții

Crt	Număr	Destinație construcție	Supraf. (mp)	Situație juridică	Observații / Referințe
A1.1		construcții industriale și edilitare	1	Cu acte	Nr. niveluri:1; S. construită la sol:1 mp; S. construită desfășurată:1 mp; Construcții industriale și edilitare

Lungime Segmente

1) Valorile lungimilor segmentelor sunt obținute din proiecție în plan.

Punct început	X / Y	Punct sfârșit	X / Y	Lungime segment (** (m))
1	716.250,261 340.807,466	2	716.250,267 340.807,47	0.007
2	716.250,267 340.807,47	3	716.249,941 340.807,993	0.616
3	716.249,941 340.807,993	4	716.250,788 340.808,522	0.999

Punct început	X / Y	Punct sfârșit	X / Y	Lungime segment (** (m)
4	716.250,788 340.808,522	5	716.250,258 340.809,37	1.0
5	716.250,258 340.809,37	6	716.249,41 340.808,84	1.0
6	716.249,41 340.808,84	7	716.249,94 340.807,992	1.0
7	716.249,94 340.807,992	1	716.250,261 340.807,466	0.616

** Lungimile segmentelor sunt determinate în planul de proiecție Stereo 70 și sunt rotunjite la 1 milimetru.

*** Distanța dintre puncte este formată din segmente cumulate ce sunt mai mici decât valoarea 1 milimetru.

Neutilizabil în Circuitul Civil

**DATE DESPRE IMOBILUL NR. 2294**

Oficiul de Cadastru și Publicitate Imobiliară IALOMITA
Biroul de Cadastru și Publicitate Imobiliară Slobozia

A. Partea I. Descrierea imobilului

TEREN Intravilan

Adresa: Loc. Movila, Str Matei Basarab, Nr. 1, Jud. Ialomita

Nr. Crt	Nr cadastral Nr. topografic	Suprafața* (mp)	Observații / Referințe
A1		Din acte: 1.500 Masurata: 1.540	Sector cadastral:4 Teren imprejmuit;

Construcții

Crt	Nr cadastral Nr. topografic	Adresa	Observații / Referințe
A1.1		Loc. Movila, Str Matei Basarab, Nr. 1, Jud. Ialomita	Nr. niveluri:1; S. construita la sol:133 mp; S. construita desfasurata:133 mp; Constructie locuinta

B. Partea II. Proprietari și acte

Inscrieri privitoare la dreptul de proprietate și alte drepturi reale		Referințe
/		
Act Administrativ nr. 89023, din 26/01/1993 emis de CJSIPT IALOMITA;		
B1	Intabulare, drept de PROPRIETATE, dobandit prin Reconstituire, cota actuala 1/1 1) CAPITANU ION	A1
Act Administrativ nr. 5701, din 12/12/2025 emis de PRIMARIA COMUNEI MOVILA;		
B2	Intabulare, drept de PROPRIETATE, dobandit prin Lege, cota actuala 1/1 1) CAPITANU ION	A1.1

C. Partea III. SARCINI .

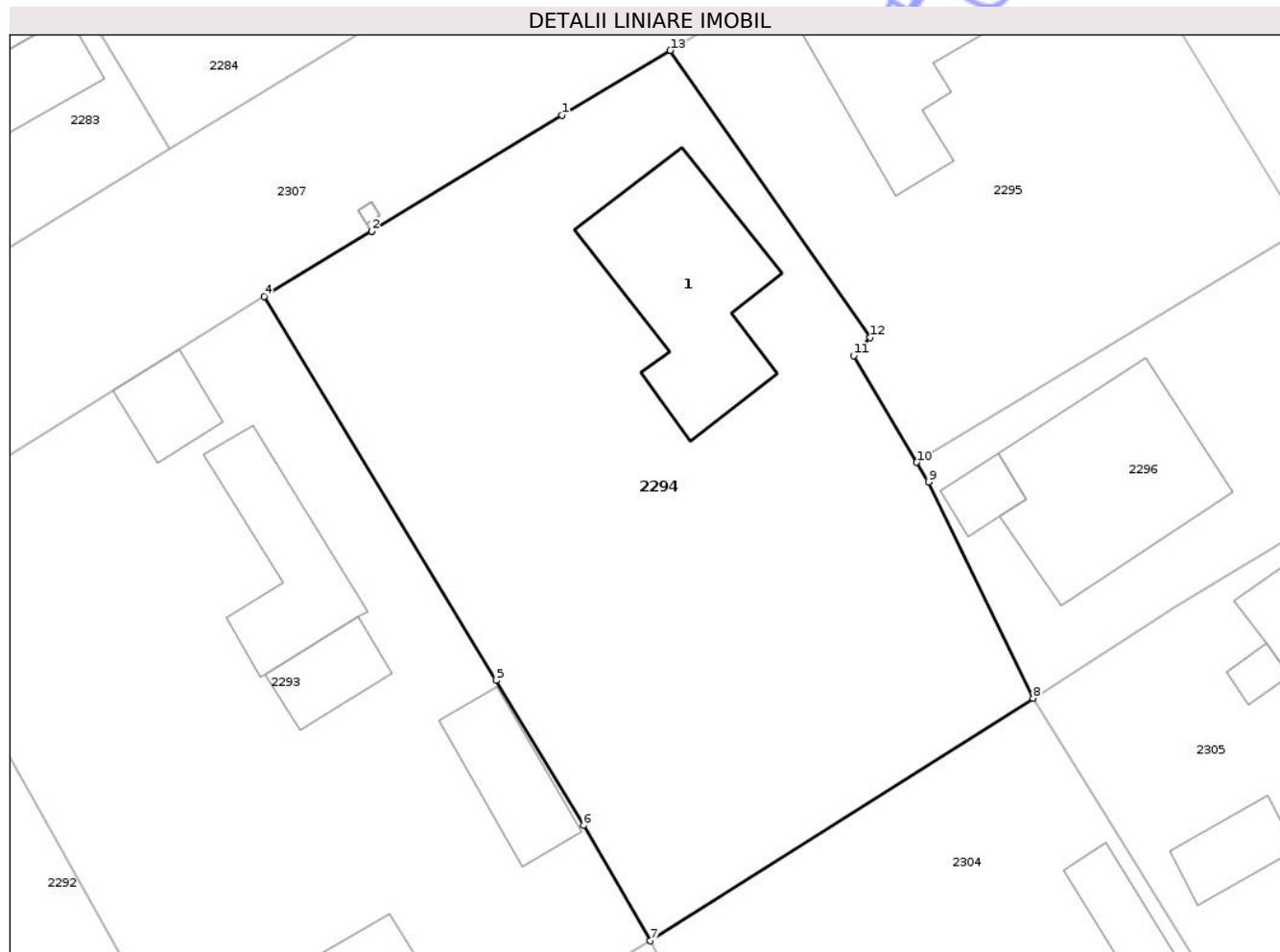
Inscrieri privind dezmembramintele dreptului de proprietate, drepturi reale de garanție și sarcini	Referințe
NU SUNT	

Anexa Nr. 1 La Partea I

Teren

Nr cadastral	Suprafața (mp)*	Observații / Referințe
	Din acte: 1.500 Masurata: 1.540	

* Suprafața este determinată în planul de proiecție Stereo 70.



Date referitoare la teren

Crt	Categorie folosință	Intra vilan	Suprafața (mp)	Tarla	Parcelă	Nr. topo	Observații / Referințe
1	curți constructii	DA	200	98	793	-	
2	vie	DA	600	98	792	-	
3	arabil	DA	740	98	794	-	

Date referitoare la construcții

Crt	Număr	Destinație construcție	Supraf. (mp)	Situație juridică	Observații / Referințe
A1.1		construcții de locuințe	133	Cu acte	Nr. niveluri:1; S. construita la sol:133 mp; S. construita desfasurata:133 mp; Construcție locuința

Lungime Segmente

1) Valorile lungimilor segmentelor sunt obținute din proiecție în plan.

Punct început	X / Y	Punct sfârșit	X / Y	Lungime segment (** (m)
1	716.262,804 340.815,112	2	716.250,267 340.807,47	14.683

Punct început	X / Y	Punct sfârșit	X / Y	Lungime segment (** (m)
2	716.250,267 340.807,47	3	716.250,261 340.807,466	0.007
3	716.250,261 340.807,466	4	716.243,194 340.803,159	8.276
4	716.243,194 340.803,159	5	716.258,444 340.777,893	29.512
5	716.258,444 340.777,893	6	716.264,215 340.768,363	11.141
6	716.264,215 340.768,363	7	716.268,619 340.760,76	8.786
7	716.268,619 340.760,76	8	716.293,806 340.776,728	29.822
8	716.293,806 340.776,728	9	716.286,915 340.790,959	15.812
9	716.286,915 340.790,959	10	716.286,148 340.792,253	1.504
10	716.286,148 340.792,253	11	716.281,985 340.799,272	8.161
11	716.281,985 340.799,272	12	716.283,091 340.800,461	1.624
12	716.283,091 340.800,461	13	716.269,917 340.819,362	23.039
13	716.269,917 340.819,362	1	716.262,804 340.815,112	8.286

** Lungimile segmentelor sunt determinate în planul de proiecție Stereo 70 și sunt rotunjite la 1 milimetru.

*** Distanța dintre puncte este formată din segmente cumulate ce sunt mai mici decât valoarea 1 milimetru.



DATE DESPRE IMOBILUL NR. 2281

Oficiul de Cadastru și Publicitate Imobiliară IALOMITA
Biroul de Cadastru și Publicitate Imobiliară Slobozia

A. Partea I. Descrierea imobilului

TEREN Intravilan

Adresa: Loc. Movila, Str Matei Basarab, Nr. 10, Jud. Ialomita

Nr. Crt	Nr cadastral Nr. topografic	Suprafața* (mp)	Observații / Referințe
A1		Din acte: 1.503 Masurata: 1.508	Sector cadastral:4 Teren imprejmuit;

Construcții

Crt	Nr cadastral Nr. topografic	Adresa	Observații / Referințe
A1.1		Loc. Movila, Str Matei Basarab, Nr. 10, Jud. Ialomita	Nr. niveluri:1; S. construita la sol:113 mp; S. construita desfasurata:113 mp; Constructie locuinta
A1.2		Loc. Movila, Str Matei Basarab, Nr. 10, Jud. Ialomita	Nr. niveluri:1; S. construita la sol:46 mp; S. construita desfasurata:46 mp; Anexa
A1.3		Loc. Movila, Str Matei Basarab, Nr. 10, Jud. Ialomita	Nr. niveluri:1; S. construita la sol:38 mp; S. construita desfasurata:38 mp; Anexa
A1.4		Loc. Movila, Str Matei Basarab, Nr. 10, Jud. Ialomita	Nr. niveluri:1; S. construita la sol:23 mp; S. construita desfasurata:23 mp; Anexa

B. Partea II. Proprietari și acte

Inscrieri privitoare la dreptul de proprietate și alte drepturi reale		Referințe
/		
Act Administrativ nr. 89460, din 26/10/1993 emis de CJSIPT IALOMITA;		
B1	Intabulare, drept de PROPRIETATE, dobandit prin Reconstituire, cota actuala 1/1 1) STOICA STEFAN	A1
Act Administrativ nr. 5701, din 12/12/2025 emis de PRIMARIA COMUNEI MOVILA;		
B2	Intabulare, drept de PROPRIETATE, dobandit prin Lege, cota actuala 1/1 1) STOICA STEFAN	A1.1, A1.2, A1.3, A1.4

C. Partea III. SARCINI .

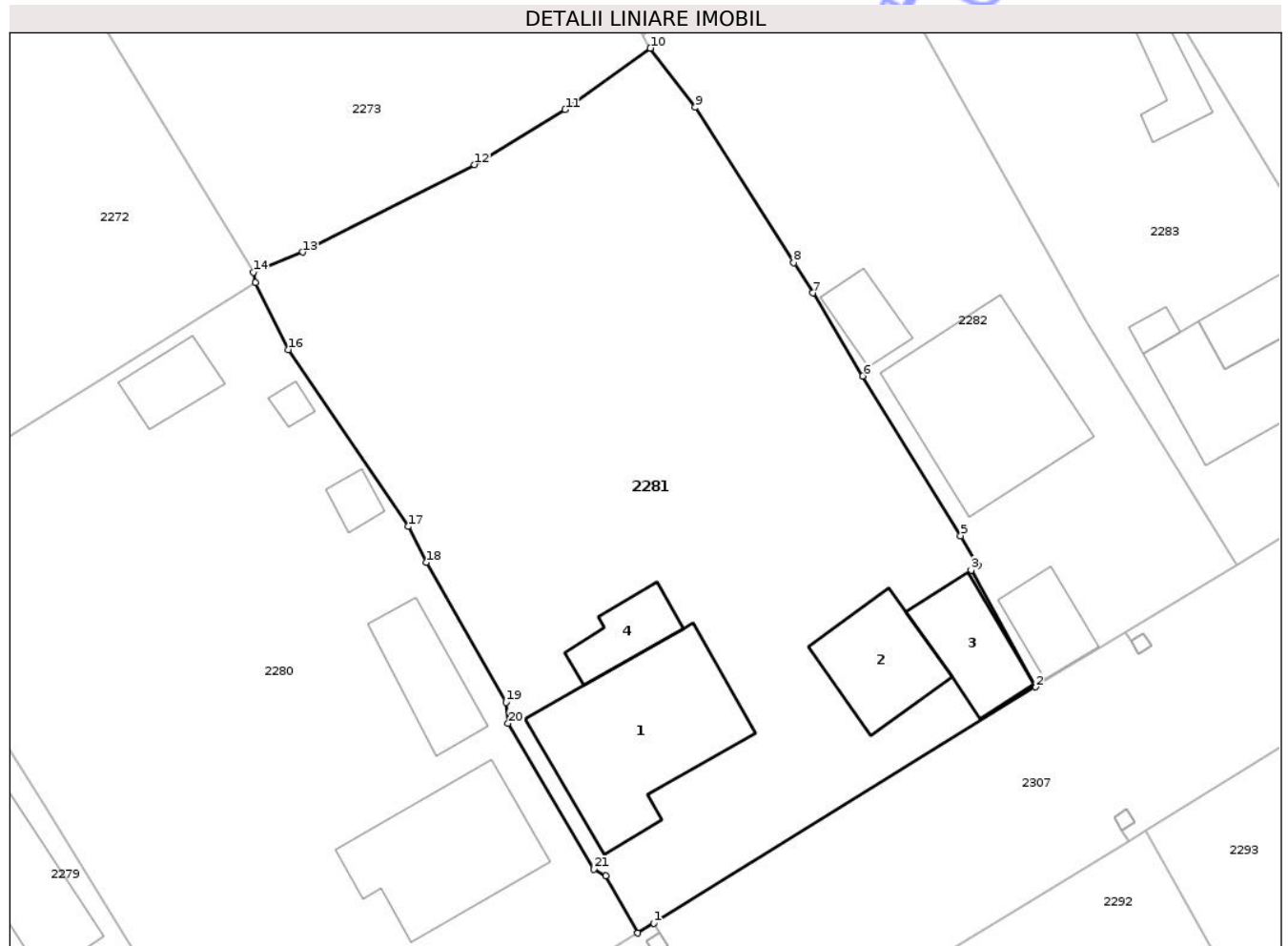
Inscrieri privind dezmembramintele dreptului de proprietate, drepturi reale de garanție și sarcini	Referințe
NU SUNT	

Anexa Nr. 1 La Partea I

Teren

Nr cadastral	Suprafața (mp)*	Observații / Referințe
	Din acte: 1.503 Masurata: 1.508	

* Suprafața este determinată în planul de proiecție Stereo 70.



Date referitoare la teren

Crt	Categorie folosință	Intra vilan	Suprafața (mp)	Tarla	Parcelă	Nr. topo	Observații / Referințe
1	curți constructii	DA	392	97	771	-	
2	arabil	DA	458	97	772	-	
3	vie	DA	606	97	773	-	
4	arabil	DA	52	97	774	-	

Date referitoare la construcții

Crt	Număr	Destinație construcție	Supraf. (mp)	Situație juridică	Observații / Referințe
A1.1		construcții de locuințe	113	Cu acte	Nr. niveluri:1; S. construita la sol:113 mp; S. construita desfasurata:113 mp; Constructie locuinta
A1.2		construcții anexa	46	Cu acte	Nr. niveluri:1; S. construita la sol:46 mp; S. construita desfasurata:46 mp; Anexa
A1.3		construcții anexa	38	Cu acte	Nr. niveluri:1; S. construita la sol:38 mp; S. construita desfasurata:38 mp; Anexa
A1.4		construcții anexa	23	Cu acte	Nr. niveluri:1; S. construita la sol:23 mp; S. construita desfasurata:23 mp; Anexa

Lungime Segmente

1) Valorile lungimilor segmentelor sunt obținute din proiecție în plan.

Punct început	X / Y	Punct sfârșit	X / Y	Lungime segment (** (m)
1	716.185,98 340.781,571	2	716.210,949 340.797,014	29.359
3	716.206,736 340.804,651	4	716.207,164 340.804,982	0.541
5	716.206,054 340.806,906	6	716.199,653 340.817,342	12.243
7	716.196,38 340.822,776	8	716.195,13 340.824,755	2.341
9	716.188,691 340.834,906	10	716.185,754 340.838,774	4.857
11	716.180,186 340.834,765	12	716.174,258 340.831,159	6.939
13	716.163,009 340.825,44	14	716.159,798 340.824,128	3.469
15	716.159,932 340.823,446	16	716.162,065 340.819,067	4.871
17	716.169,915 340.807,501	18	716.171,119 340.805,161	2.632
19	716.176,323 340.796,006	20	716.176,45 340.794,643	1.369
21	716.182,048 340.785,093	22	716.182,842 340.784,662	0.903
23	716.184,941 340.780,929	1	716.185,98 340.781,571	1.221

Punct început	X / Y	Punct sfârșit	X / Y	Lungime segment (** (m)
2	716.210,949 340.797,014	3	716.206,736 340.804,651	8.722
4	716.207,164 340.804,982	5	716.206,054 340.806,906	2.221
6	716.199,653 340.817,342	7	716.196,38 340.822,776	6.344
8	716.195,13 340.824,755	9	716.188,691 340.834,906	12.021
10	716.185,754 340.838,774	11	716.180,186 340.834,765	6.861
12	716.174,258 340.831,159	13	716.163,009 340.825,44	12.619
14	716.159,798 340.824,128	15	716.159,932 340.823,446	0.695
16	716.162,065 340.819,067	17	716.169,915 340.807,501	13.978
18	716.171,119 340.805,161	19	716.176,323 340.796,006	10.531
20	716.176,45 340.794,643	21	716.182,048 340.785,093	11.07
22	716.182,842 340.784,662	23	716.184,941 340.780,929	4.283

** Lungimile segmentelor sunt determinate în planul de proiecție Stereo 70 și sunt rotunjite la 1 milimetru.

*** Distanța dintre puncte este formată din segmente cumulate ce sunt mai mici decât valoarea 1 milimetru.



DATE DESPRE IMOBILUL NR. 2282

Oficiul de Cadastru și Publicitate Imobiliară IALOMITA
Biroul de Cadastru și Publicitate Imobiliară Slobozia

A. Partea I. Descrierea imobilului

TEREN Intravilan

Adresa: Loc. Movila, Str Matei Basarab, Nr. 8, Jud. Ialomita

Nr. Crt	Nr cadastral Nr. topografic	Suprafața* (mp)	Observații / Referințe
A1		743	Sector cadastral:4 Teren împrejmuit;

Construcții

Crt	Nr cadastral Nr. topografic	Adresa	Observații / Referințe
A1.1		Loc. Movila, Str Matei Basarab, Nr. 8, Jud. Ialomita	Nr. niveluri:1; S. construita la sol:105 mp; S. construita desfasurata:105 mp; Constructie locuinta
A1.2		Loc. Movila, Str Matei Basarab, Nr. 8, Jud. Ialomita	Nr. niveluri:1; S. construita la sol:19 mp; S. construita desfasurata:19 mp; Anexa
A1.3		Loc. Movila, Str Matei Basarab, Nr. 8, Jud. Ialomita	Nr. niveluri:1; S. construita la sol:25 mp; S. construita desfasurata:25 mp; Anexa

B. Partea II. Proprietari și acte

Inscrieri privitoare la dreptul de proprietate și alte drepturi reale		Referințe
/		
Act Normativ nr. 7, din 13/03/1996 emis de Parlamentul Romaniei (,art.13);		
B1	Inscrierea posesiei, drept de PROPRIETATE, dobandit prin Lege, cota actuala 1/1 1) NEIDENTIFICAT NEIDENTIFICAT	A1
B2	Se notează mențiunea de proprietar neidentificat.	A1
Act Administrativ nr. 5701, din 12/12/2025 emis de PRIMARIA COMUNEI MOVILA;		
B3	Intabulare, drept de PROPRIETATE, dobandit prin Lege, cota actuala 1/1 1) STOICA GHEORGHE 2) STOICA MARIA	A1.1, A1.2, A1.3

C. Partea III. SARCINI .

Inscrieri privind dezmembramintele dreptului de proprietate, drepturi reale de garanție și sarcini	Referințe
NU SUNT	

Anexa Nr. 1 La Partea I

Teren

Nr cadastral	Suprafața (mp)*	Observații / Referințe
	743	

* Suprafața este determinată în planul de proiecție Stereo 70.



Date referitoare la teren

Crt	Categorie folosință	Intra vilan	Suprafața (mp)	Tarla	Parcelă	Nr. topo	Observații / Referințe
1	curti constructii	DA	400	97	775-776-777-779	-	
2	arabil	DA	343	97	775-776-777-779	-	

Date referitoare la construcții

Crt	Număr	Destinație construcție	Supraf. (mp)	Situație juridică	Observații / Referințe
A1.1		construcții de locuințe	105	Cu acte	Nr. niveluri:1; S. construita la sol:105 mp; S. construita desfasurata:105 mp; Construcție locuința
A1.2		construcții anexa	19	Cu acte	Nr. niveluri:1; S. construita la sol:19 mp; S. construita desfasurata:19 mp; Anexa
A1.3		construcții anexa	25	Cu acte	Nr. niveluri:1; S. construita la sol:25 mp; S. construita desfasurata:25 mp; Anexa

Lungime Segmente

1) Valorile lungimilor segmentelor sunt obținute din proiecție în plan.

Punct început	X / Y	Punct sfârșit	X / Y	Lungime segment (** (m)
1	716.216,823 340.800,585	2	716.224,072 340.804,993	8.484

Punct început	X / Y	Punct sfârșit	X / Y	Lungime segment (** (m)
2	716.224,072 340.804,993	3	716.214,26 340.820,833	18.633
3	716.214,26 340.820,833	4	716.202,802 340.841,236	23.4
4	716.202,802 340.841,236	5	716.199,149 340.848,177	7.844
5	716.199,149 340.848,177	6	716.192,042 340.843,88	8.305
6	716.192,042 340.843,88	7	716.187,092 340.840,993	5.73
7	716.187,092 340.840,993	8	716.185,263 340.839,582	2.31
8	716.185,263 340.839,582	9	716.185,754 340.838,774	0.945
9	716.185,754 340.838,774	10	716.188,691 340.834,906	4.857
10	716.188,691 340.834,906	11	716.195,13 340.824,755	12.021
11	716.195,13 340.824,755	12	716.196,38 340.822,776	2.341
12	716.196,38 340.822,776	13	716.199,653 340.817,342	6.344
13	716.199,653 340.817,342	14	716.206,054 340.806,906	12.243
14	716.206,054 340.806,906	15	716.207,164 340.804,982	2.221
15	716.207,164 340.804,982	16	716.206,736 340.804,651	0.541
16	716.206,736 340.804,651	17	716.210,949 340.797,014	8.722
17	716.210,949 340.797,014	1	716.216,823 340.800,585	6.874

** Lungimile segmentelor sunt determinate în planul de proiecție Stereo 70 și sunt rotunjite la 1 milimetru.

*** Distanța dintre puncte este formată din segmente cumulate ce sunt mai mici decât valoarea 1 milimetru.

**DATE DESPRE IMOBILUL NR. 2291**

Oficiul de Cadastru și Publicitate Imobiliară IALOMITA
Biroul de Cadastru și Publicitate Imobiliară Slobozia

A. Partea I. Descrierea imobilului

TEREN Intravilan

Adresa: Loc. Movila, Str Matei Basarab, Nr. 7, Jud. Ialomita

Nr. Crt	Nr cadastral Nr. topografic	Suprafața* (mp)	Observații / Referințe
A1		Din acte: 1.475 Masurata: 1.433	Sector cadastral:4 Teren imprejmuit;

Construcții

Crt	Nr cadastral Nr. topografic	Adresa	Observații / Referințe
A1.1		Loc. Movila, Str Matei Basarab, Nr. 7, Jud. Ialomita	Nr. niveluri:1; S. construita la sol:91 mp; S. construita desfasurata:91 mp; Constructie locuinta

B. Partea II. Proprietari și acte

Inscrieri privitoare la dreptul de proprietate și alte drepturi reale		Referințe
/		
Act Administrativ nr. 89312, din 24/08/1993 emis de CJSIPT IALOMITA;		
B1	Intabulare, drept de PROPRIETATE, dobandit prin Reconstituire, cota actuala 1/1 1) LUCA VASILE	A1
Act Administrativ nr. 5701, din 12/12/2025 emis de PRIMARIA COMUNEI MOVILA;		
B2	Intabulare, drept de PROPRIETATE, dobandit prin Lege, cota actuala 1/1 1) LUCA VASILE	A1.1

C. Partea III. SARCINI .

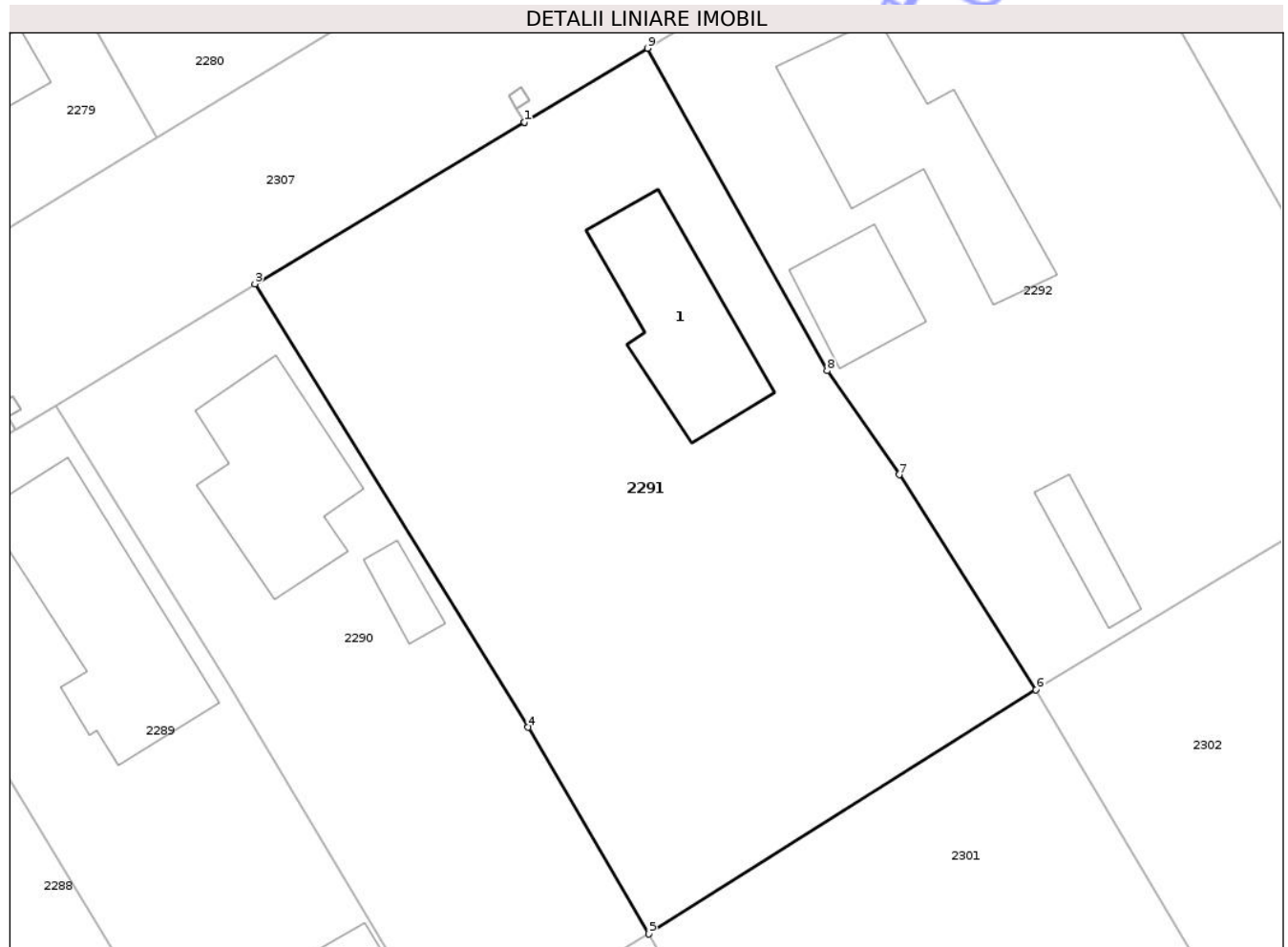
Inscrieri privind dezmembramintele dreptului de proprietate, drepturi reale de garanție și sarcini	Referințe
NU SUNT	

Anexa Nr. 1 La Partea I

Teren

Nr cadastral	Suprafața (mp)*	Observații / Referințe
	Din acte: 1.475 Masurata: 1.433	

* Suprafața este determinată în planul de proiecție Stereo 70.



Date referitoare la teren

Crt	Categorie folosință	Intra vilan	Suprafața (mp)	Tarla	Parcelă	Nr. topo	Observații / Referințe
1	curți constructii	DA	397	98	803	-	
2	vie	DA	234	98	804	-	
3	arabil	DA	802	98	805	-	

Date referitoare la construcții

Crt	Număr	Destinație construcție	Supraf. (mp)	Situație juridică	Observații / Referințe
A1.1		construcții de locuințe	91	Cu acte	Nr. niveluri:1; S. construita la sol:91 mp; S. construita desfasurata:91 mp; Construcție locuinta

Lungime Segmente

1) Valorile lungimilor segmentelor sunt obținute din proiecție în plan.

Punct început	X / Y	Punct sfârșit	X / Y	Lungime segment (** (m)
1	716.183,86 340.766,784	2	716.183,856 340.766,782	0.004

Punct început	X / Y	Punct sfârșit	X / Y	Lungime segment (** (m)
2	716.183,856 340.766,782	3	716.166,34 340.756,269	20.429
3	716.166,34 340.756,269	4	716.184,09 340.727,469	33.83
4	716.184,09 340.727,469	5	716.191,914 340.714,047	15.536
5	716.191,914 340.714,047	6	716.217,075 340.729,91	29.744
6	716.217,075 340.729,91	7	716.208,181 340.743,874	16.556
7	716.208,181 340.743,874	8	716.203,497 340.750,626	8.218
8	716.203,497 340.750,626	9	716.191,842 340.771,575	23.973
9	716.191,842 340.771,575	1	716.183,86 340.766,784	9.309

** Lungimile segmentelor sunt determinate în planul de proiecție Stereo 70 și sunt rotunjite la 1 milimetru.

*** Distanța dintre puncte este formată din segmente cumulate ce sunt mai mici decât valoarea 1 milimetru.

**DATE DESPRE IMOBILUL NR. 2326**

Oficiul de Cadastru și Publicitate Imobiliară IALOMITA
Biroul de Cadastru și Publicitate Imobiliară Slobozia

A. Partea I. Descrierea imobilului

TEREN Intravilan

Adresa: Loc. Movila, Str Matei Basarab, Jud. Ialomita

Nr. Crt	Nr cadastral Nr. topografic	Suprafața* (mp)	Observații / Referințe
A1		1	Sector cadastral:4 Teren neimprejmuit;

Construcții

Crt	Nr cadastral Nr. topografic	Adresa	Observații / Referințe
A1.1		Loc. Movila, Str Matei Basarab, Jud. Ialomita	Nr. niveluri:1; S. construita la sol:1 mp; S. construita desfasurata:1 mp; Constructii industriale si edilitare

B. Partea II. Proprietari și acte

Inscrieri privitoare la dreptul de proprietate și alte drepturi reale		Referințe
/		
Act Normativ nr. 123, din 10/07/2012 emis de PARLAMENTUL ROMANIEI;		
B1	Intabulare, drept de PROPRIETATE, dobandit prin Lege, cota actuala 1/1 1) STATUL ROMAN, CIF:999999999999	A1, A1.1

C. Partea III. SARCINI .

Inscrieri privind dezmembramintele dreptului de proprietate, drepturi reale de garanție și sarcini	Referințe
NU SUNT	

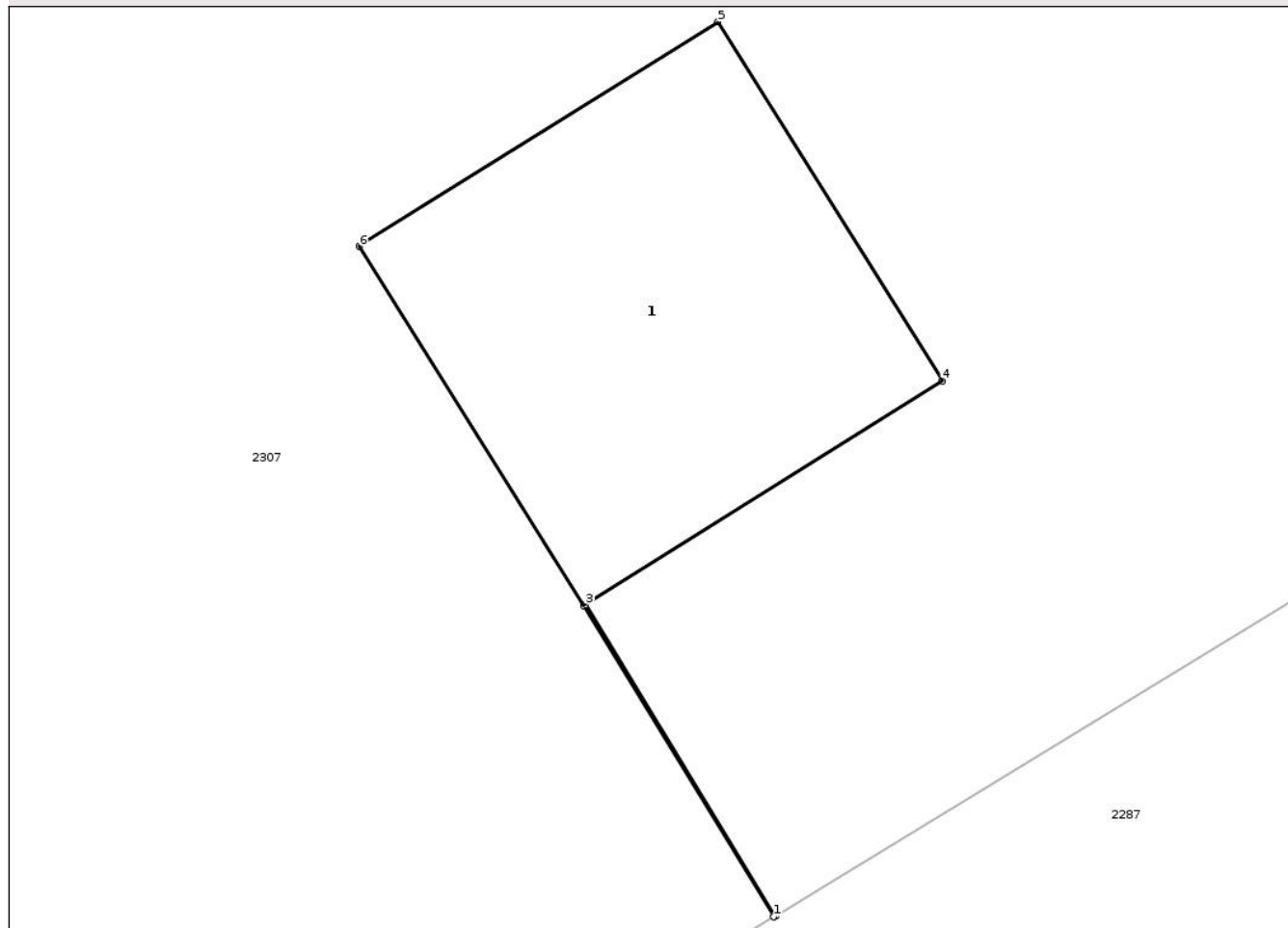
Anexa Nr. 1 La Partea I

Teren

Nr cadastral	Suprafața (mp)*	Observații / Referințe
	1	

* Suprafața este determinată în planul de proiecție Stereo 70.

DETALII LINIARE IMOBIL



Date referitoare la teren

Crt	Categorie folosință	Intra vilan	Suprafața (mp)	Tarla	Parcelă	Nr. topo	Observații / Referințe
1	curți constructii	DA	1	-	788/10	-	STALP BETON

Date referitoare la construcții

Crt	Număr	Destinație construcție	Supraf. (mp)	Situație juridică	Observații / Referințe
A1.1		construcții industriale și edilitare	1	Cu acte	Nr. niveluri:1; S. construita la sol:1 mp; S. construita desfasurata:1 mp; Construcții industriale și edilitare

Lungime Segmente

1) Valorile lungimilor segmentelor sunt obținute din proiecție în plan.

Punct început	X / Y	Punct sfârșit	X / Y	Lungime segment (** (m)
1	716.118,681 340.727,344	2	716.118,685 340.727,346	0.004
2	716.118,685 340.727,346	3	716.118,237 340.728,081	0.861
3	716.118,237 340.728,081	4	716.119,08 340.728,609	0.995

Punct început	X / Y	Punct sfârșit	X / Y	Lungime segment (** (m)
4	716.119,08 340.728,609	5	716.118,55 340.729,457	1.0
5	716.118,55 340.729,457	6	716.117,702 340.728,927	1.0
6	716.117,702 340.728,927	7	716.118,232 340.728,079	1.0
7	716.118,232 340.728,079	1	716.118,681 340.727,344	0.861

** Lungimile segmentelor sunt determinate în planul de proiecție Stereo 70 și sunt rotunjite la 1 milimetru.

*** Distanța dintre puncte este formată din segmente cumulate ce sunt mai mici decât valoarea 1 milimetru.

Neutilizabil în Circuitul Civil

**DATE DESPRE IMOBILUL NR. 2287**

Oficiul de Cadastru și Publicitate Imobiliară IALOMITA
Biroul de Cadastru și Publicitate Imobiliară Slobozia

A. Partea I. Descrierea imobilului

TEREN Intravilan

Adresa: Loc. Movila, Str Matei Basarab, Nr. 15, Jud. Ialomita

Nr. Crt	Nr cadastral Nr. topografic	Suprafața* (mp)	Observații / Referințe
A1		761	Sector cadastral:4 Teren împrejmuit;

Construcții

Crt	Nr cadastral Nr. topografic	Adresa	Observații / Referințe
A1.1		Loc. Movila, Str Matei Basarab, Nr. 15, Jud. Ialomita	Nr. niveluri:1; S. construita la sol:159 mp; S. construita desfasurata:159 mp; Constructie locuinta
A1.2		Loc. Movila, Str Matei Basarab, Nr. 15, Jud. Ialomita	Nr. niveluri:1; S. construita la sol:21 mp; S. construita desfasurata:21 mp; Anexa

B. Partea II. Proprietari și acte

Inscrieri privitoare la dreptul de proprietate și alte drepturi reale		Referințe
/		
Act Administrativ nr. 89269, din 03/08/1993 emis de CJSIPT IALOMITA;		
B1	Intabulare, drept de PROPRIETATE, dobandit prin Reconstituire, cota actuala 1/1 1) PLAISANU MARIA	A1
Act Administrativ nr. 5701, din 12/12/2025 emis de PRIMARIA COMUNEI MOVILA;		
B2	Intabulare, drept de PROPRIETATE, dobandit prin Lege, cota actuala 1/1 1) PLAISANU MARIA	A1.1, A1.2

C. Partea III. SARCINI

Inscrieri privind dezmembramintele dreptului de proprietate, drepturi reale de garanție și sarcini	Referințe
NU SUNT	

Anexa Nr. 1 La Partea I

Teren

Nr cadastral	Suprafața (mp)*	Observații / Referințe
	761	

* Suprafața este determinată în planul de proiecție Stereo 70.



Date referitoare la teren

Crt	Categorie folosință	Intravilan	Suprafața (mp)	Tarla	Parcelă	Nr. topo	Observații / Referințe
1	curți constructii	DA	396	98	810-811	-	
2	arabil	DA	365	98	812	-	

Date referitoare la construcții

Crt	Număr	Destinație construcție	Supraf. (mp)	Situație juridică	Observații / Referințe
A1.1		construcții de locuințe	159	Cu acte	Nr. niveluri:1; S. construita la sol:159 mp; S. construita desfasurata:159 mp; Construcție locuința
A1.2		construcții anexa	21	Cu acte	Nr. niveluri:1; S. construita la sol:21 mp; S. construita desfasurata:21 mp; Anexa

Lungime Segmente

1) Valorile lungimilor segmentelor sunt obținute din proiecție în plan.

Punct început	X / Y	Punct sfârșit	X / Y	Lungime segment (** (m)
1	716.118,681 340.727,344	2	716.114,737 340.724,936	4.621
2	716.114,737 340.724,936	3	716.118,806 340.718,344	7.747

Punct început	X / Y	Punct sfârşit	X / Y	Lungime segment (** (m)
3	716.118,806 340.718,344	4	716.122,031 340.713,689	5.663
4	716.122,031 340.713,689	5	716.128,131 340.704,375	11.134
5	716.128,131 340.704,375	6	716.131,223 340.699,07	6.14
6	716.131,223 340.699,07	7	716.134,455 340.693,214	6.689
7	716.134,455 340.693,214	8	716.140,535 340.682,536	12.288
8	716.140,535 340.682,536	9	716.153,912 340.690,763	15.704
9	716.153,912 340.690,763	10	716.136,272 340.719,728	33.914
10	716.136,272 340.719,728	11	716.128,123 340.733,108	15.666
11	716.128,123 340.733,108	12	716.118,685 340.727,346	11.058
12	716.118,685 340.727,346	1	716.118,681 340.727,344	0.004

** Lungimile segmentelor sunt determinate în planul de proiecţie Stereo 70 şi sunt rotunjite la 1 milimetru.

*** Distanţa dintre puncte este formată din segmente cumulate ce sunt mai mici decât valoarea 1 milimetru.

**DATE DESPRE IMOBILUL NR. 2295**

Oficiul de Cadastru și Publicitate Imobiliară IALOMITA
Biroul de Cadastru și Publicitate Imobiliară Slobozia

A. Partea I. Descrierea imobilului

TEREN Intravilan

Adresa: Loc. Movila, Sos Fetești, Nr. 3, Jud. Ialomita

Nr. Crt	Nr cadastral Nr. topografic	Suprafața* (mp)	Observații / Referințe
A1	21329	Din acte: 916 Masurata: 912	Sector cadastral:4 Teren imprejmuit; LOT1

Construcții

Crt	Nr cadastral Nr. topografic	Adresa	Observații / Referințe
A1.1	21329-C1	Loc. Movila, Sos Fetești, Nr. 3, Jud. Ialomita	Nr. niveluri:1; S. construita la sol:105 mp; S. construita desfasurata:105 mp; locuinta, parter, an constr. 1960

B. Partea II. Proprietari și acte

Inscrieri privitoare la dreptul de proprietate și alte drepturi reale		Referințe
42228 / 31/05/2017		
Act Notarial nr. 718, din 29/05/2017 emis de Dinca Mirela Luminita;		
B1	Se infiinteaza cartea funciara 21329 a imobilului cu numarul cadastral 21329/Movila, rezultat din dezmembrarea imobilului cu numarul cadastral 20359 inscris in cartea funciara 20359;	A1
B4	se radiaza propunerea de dezmembrare notata in baza incheierii nr 42228/31.05.2017 de sub B3	A1, A1.1
42193 / 11/04/2025		
Act Notarial nr. 748, din 10/04/2025 emis de ENESCU ANDREEA-RALUCA;		
B6	Intabulare, drept de PROPRIETATEcumparare, dobandit prin Conventie, cota actuala 1/1, cota initiala 1/1 1) ȚOFEI MARTA, necasatorita	A1, A1.1

C. Partea III. SARCINI .

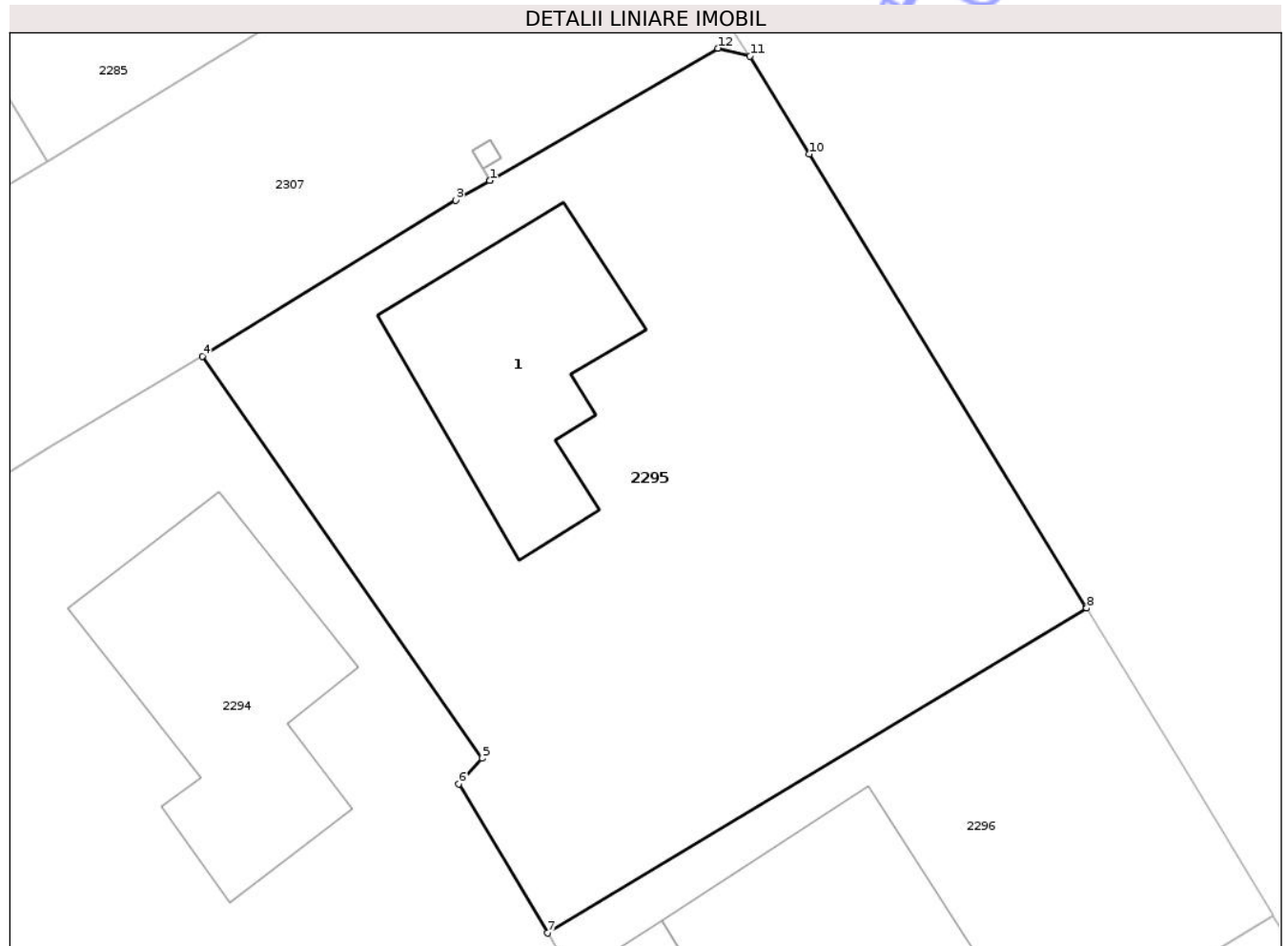
Inscrieri privind dezmembramintele dreptului de proprietate, drepturi reale de garanție și sarcini	Referințe
NU SUNT	

Anexa Nr. 1 La Partea I

Teren

Nr cadastral	Suprafața (mp)*	Observații / Referințe
21329	Din acte: 916 Masurata: 912	LOT1

* Suprafața este determinată în planul de proiecție Stereo 70.



Date referitoare la teren

Crt	Categorie folosință	Intra vilan	Suprafața (mp)	Tarla	Parcelă	Nr. topo	Observații / Referințe
1	curți constructii	DA	643	98	789	-	
2	arabil	DA	94	98	790	-	
3	vie	DA	175	98	791	-	

Date referitoare la construcții

Crt	Număr	Destinație construcție	Supraf. (mp)	Situație juridică	Observații / Referințe
A1.1	21329-C1	construcții de locuințe	Din acte: 100 Masurata: 105	Cu acte	Nr. niveluri:1; S. construita la sol:105 mp; S. construita desfasurata:105 mp; locuinta, parter, an constr. 1960

Lungime Segmente

1) Valorile lungimilor segmentelor sunt obținute din proiecție în plan.

Punct început	X / Y	Punct sfârșit	X / Y	Lungime segment (** (m)
1	716.283,437 340.827,62	2	716.283,435 340.827,619	0.002

Punct început	X / Y	Punct sfârșit	X / Y	Lungime segment (** (m)
2	716.283,435 340.827,619	3	716.281,835 340.826,69	1.85
3	716.281,835 340.826,69	4	716.269,917 340.819,362	13.991
4	716.269,917 340.819,362	5	716.283,091 340.800,461	23.039
5	716.283,091 340.800,461	6	716.281,985 340.799,272	1.624
6	716.281,985 340.799,272	7	716.286,148 340.792,253	8.161
7	716.286,148 340.792,253	8	716.311,501 340.807,523	29.596
8	716.311,501 340.807,523	9	716.311,459 340.807,592	0.081
9	716.311,459 340.807,592	10	716.298,466 340.828,867	24.929
10	716.298,466 340.828,867	11	716.295,663 340.833,465	5.385
11	716.295,663 340.833,465	12	716.294,152 340.833,838	1.556
12	716.294,152 340.833,838	1	716.283,437 340.827,62	12.388

** Lungimile segmentelor sunt determinate în planul de proiecție Stereo 70 și sunt rotunjite la 1 milimetru.

*** Distanța dintre puncte este formată din segmente cumulate ce sunt mai mici decât valoarea 1 milimetru.

