

**DATE DESPRE IMOBILUL NR. 5737**

Oficiul de Cadastru și Publicitate Imobiliară IALOMITA  
Biroul de Cadastru și Publicitate Imobiliară Slobozia

**A. Partea I. Descrierea imobilului**

TEREN Intravilan

Adresa: Loc. Jilavele, Nr. 58, Jud. Ialomita

Nr. Crt	Nr cadastral Nr. topografic	Suprafața* (mp)	Observații / Referințe
A1		2.141	Sector cadastral:17 Teren imprejmuit;

**Construcții**

Crt	Nr cadastral Nr. topografic	Adresa	Observații / Referințe
A1.1	-C1	Loc. Jilavele, Nr. 58, Jud. Ialomita	Nr. niveluri:1; S. construita la sol:126 mp;
A1.2	-C2	Loc. Jilavele, Nr. 58, Jud. Ialomita	Nr. niveluri:1; S. construita la sol:54 mp;
A1.3	-C3	Loc. Jilavele, Nr. 58, Jud. Ialomita	Nr. niveluri:1; S. construita la sol:9 mp;
A1.4	-C4	Loc. Jilavele, Nr. 58, Jud. Ialomita	Nr. niveluri:1; S. construita la sol:125 mp;

**B. Partea II. Proprietari și acte**

Inscrieri privitoare la dreptul de proprietate și alte drepturi reale		Referințe
/		
Act Normativ nr. 7, din 13/03/1996 emis de PARLAMENTUL ROMÂNIEI (LEGE; );		
B1	Inscrierea posesiei, drept de PROPRIETATE, dobandit prin Lege, cota actuala 1/1, cota initiala 1/1 1) NEIDENTIFICAT NEIDENTIFICAT	A1
B2	Se notează mențiunea de proprietar neidentificat.	A1
Act Administrativ nr. 2602, din 12/06/2024 emis de PRIMARIA COMUNEI JILAVELE (ADEVERINTA; );		
B3	Intabulare, drept de PROPRIETATE, dobandit prin Lege, cota actuala 1/1, cota initiala 1/1 1) UAT JILAVELE, CIF:4365174	A1.1, A1.2, A1.3, A1.4

**C. Partea III. SARCINI .**

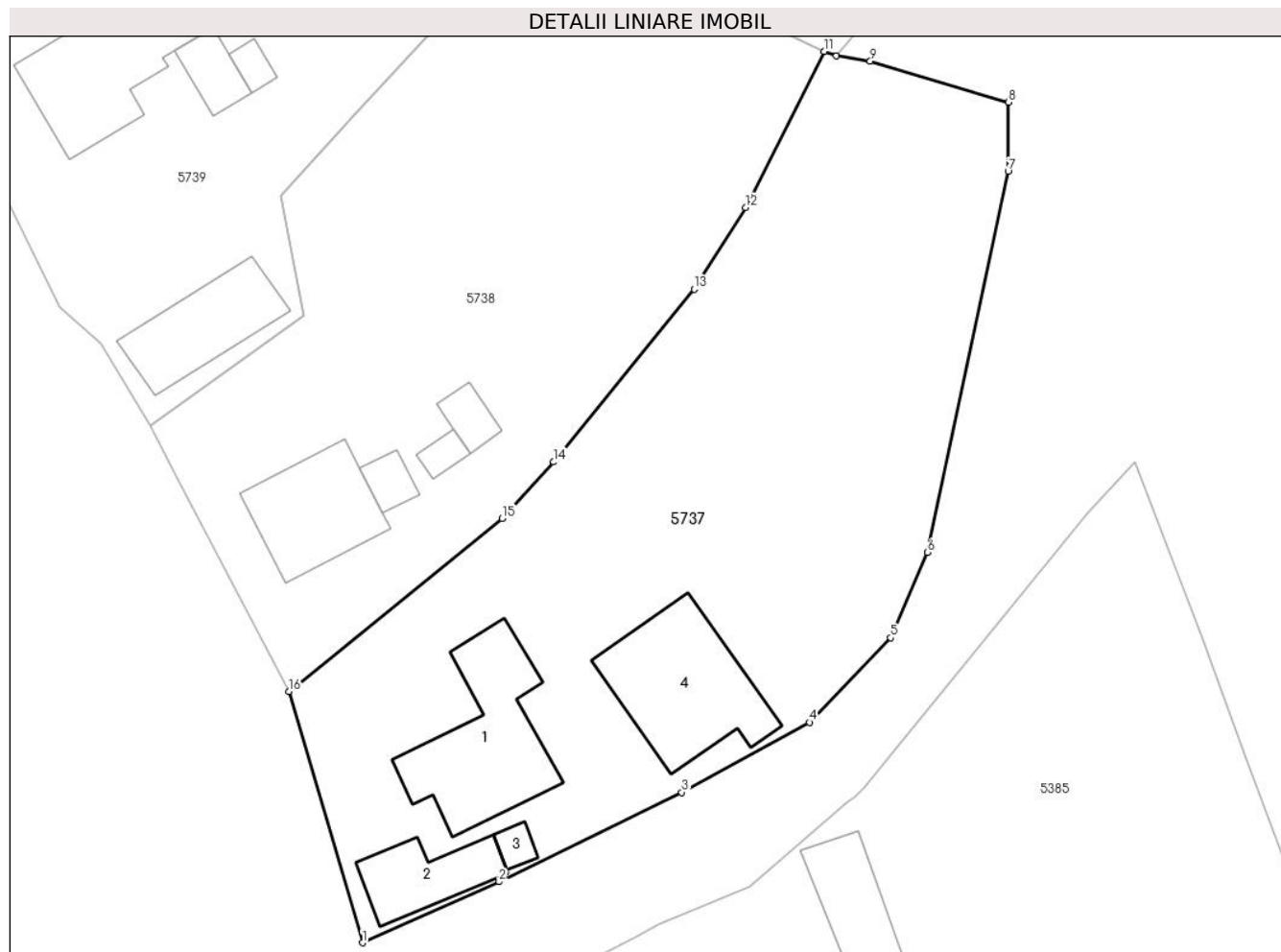
Inscrieri privind dezmembramintele dreptului de proprietate, drepturi reale de garanție și sarcini	Referințe
NU SUNT	

## Anexa Nr. 1 La Partea I

## Teren

Nr cadastral	Suprafața (mp)*	Observații / Referințe
	2.141	

\* Suprafața este determinată în planul de proiecție Stereo 70.



## Date referitoare la teren

Crt	Categorie folosință	Intra vilan	Suprafața (mp)	Tarla	Parcelă	Nr. topo	Observații / Referințe
1	curți constructii	DA	936	0	-	-	
2	arabil	DA	1.205	0	-	-	

## Date referitoare la construcții

Crt	Număr	Destinație construcție	Supraf. (mp)	Situație juridică	Observații / Referințe
A1.1	-C1	construcții de locuințe	Din acte: 0 Masurata: 126	Cu acte	Nr. niveluri:1; S. construita la sol:126 mp;
A1.2	-C2	construcții industriale și edilitare	Din acte: 0 Masurata: 54	Cu acte	Nr. niveluri:1; S. construita la sol:54 mp;
A1.3	-C3	construcții anexa	Din acte: 0 Masurata: 9	Cu acte	Nr. niveluri:1; S. construita la sol:9 mp;
A1.4	-C4	construcții anexa	Din acte: 0 Masurata: 125	Cu acte	Nr. niveluri:1; S. construita la sol:125 mp;

**Lungime Segmente**

1) Valorile lungimilor segmentelor sunt obținute din proiecție în plan.

Punct început	X / Y	Punct sfârșit	X / Y	Lungime segment (** (m)
1	621.257,1 364.420,559	2	621.268,709 364.425,736	12.711
2	621.268,709 364.425,736	3	621.284,242 364.433,321	17.286
3	621.284,242 364.433,321	4	621.295,075 364.439,262	12.355
4	621.295,075 364.439,262	5	621.301,992 364.446,439	9.968
5	621.301,992 364.446,439	6	621.305,108 364.453,684	7.887
6	621.305,108 364.453,684	7	621.311,963 364.486,024	33.059
7	621.311,963 364.486,024	8	621.311,995 364.491,897	5.873
8	621.311,995 364.491,897	9	621.300,245 364.495,387	12.257
9	621.300,245 364.495,387	10	621.297,374 364.495,809	2.902
10	621.297,374 364.495,809	11	621.296,319 364.496,201	1.125
11	621.296,319 364.496,201	12	621.289,637 364.482,957	14.834
12	621.289,637 364.482,957	13	621.285,278 364.476,04	8.176
13	621.285,278 364.476,04	14	621.273,333 364.461,358	18.927
14	621.273,333 364.461,358	15	621.268,974 364.456,566	6.478
15	621.268,974 364.456,566	16	621.250,844 364.441,883	23.33
16	621.250,844 364.441,883	1	621.257,1 364.420,559	22.223

\*\* Lungimile segmentelor sunt determinate în planul de proiecție Stereo 70 și sunt rotunjite la 1 milimetru.

\*\*\* Distanța dintre puncte este formată din segmente cumulate ce sunt mai mici decât valoarea 1 milimetru.





## DATE DESPRE IMOBILUL NR. 5738

Oficiul de Cadastru și Publicitate Imobiliară IALOMITA  
Biroul de Cadastru și Publicitate Imobiliară Slobozia

## A. Partea I. Descrierea imobilului

TEREN Intravilan

Adresa: Loc. Jilavele, Str Primaverii, Nr. 60, Jud. Ialomita

Nr. Crt	Nr cadastral Nr. topografic	Suprafața* (mp)	Observații / Referințe
A1	21101	Din acte: 1.769 Masurata: 1.782	Sector cadastral:17 Teren imprejmuit;

## Construcții

Crt	Nr cadastral Nr. topografic	Adresa	Observații / Referințe
A1.1	21101-C1	Loc. Jilavele, Str Primaverii, Nr. 60, Jud. Ialomita	Nr. niveluri:1; S. construita la sol:86 mp; LOCUINTA. Suprafata construita desfasurata de 86 mp, parter, anul construirii 1972.
A1.2	21101-C2	Loc. Jilavele, Str Primaverii, Nr. 60, Jud. Ialomita	Nr. niveluri:1; S. construita la sol:15 mp; ANEXA. Suprafata construita desfasurata de 15 mp, parter, anul construirii 1972.
A1.3	21101-C3	Loc. Jilavele, Str Primaverii, Nr. 60, Jud. Ialomita	Nr. niveluri:1; S. construita la sol:10 mp; ANEXA. Suprafata construita desfasurata de 10 mp, parter, anul construirii 1972.
A1.4	21101-C4	Loc. Jilavele, Str Primaverii, Nr. 60, Jud. Ialomita	Nr. niveluri:1; S. construita la sol:17 mp; ANEXA. Suprafata construita desfasurata de 17 mp, parter, anul construirii 1972.

## B. Partea II. Proprietari și acte

Inscrieri privitoare la dreptul de proprietate și alte drepturi reale		Referințe
<b>59967 / 23/05/2024</b>		
Act Notarial nr. 3347, din 23/05/2024 emis de Batranu Elena;		
B5	Intabulare, drept de PROPRIETATEcumparare, dobandit prin Conventie, cota actuala 1/1, cota initiala 1/1 1) <b>MARIN AUREL</b> , casatorit cu; 2) <b>MARIN MARIA-MĂDĂLINA</b>	A1, A1.1, A1.2, A1.3, A1.4
<b>60623 / 24/05/2024</b>		
Act Notarial nr. 3386, din 24/05/2024 emis de MUȘINA IULIA;		
B7	Se radiază pactul comisioniu înscris la B6	A1, A1.1, A1.2, A1.3, A1.4

## C. Partea III. SARCINI

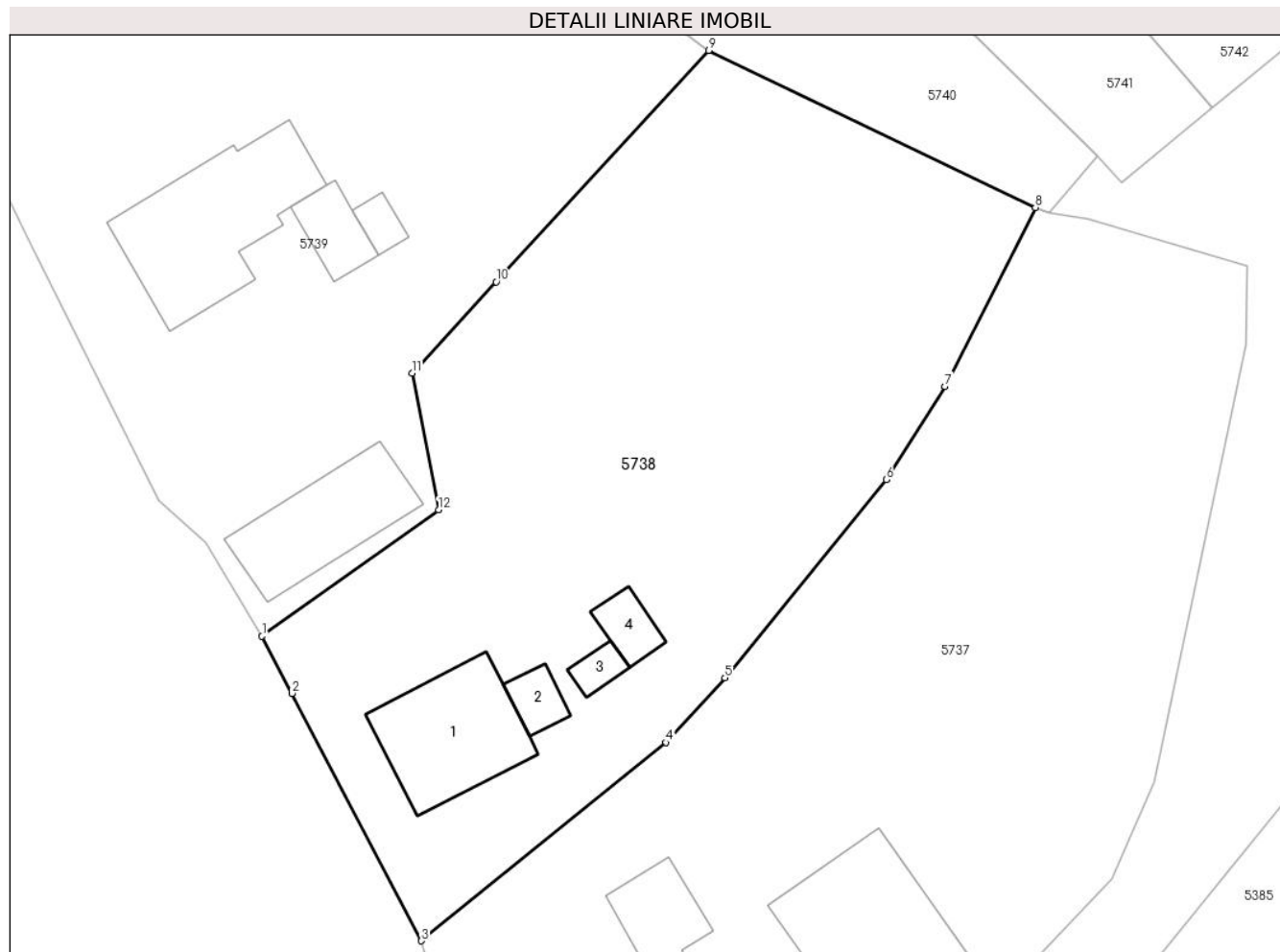
Inscrieri privind dezmembramentele dreptului de proprietate, drepturi reale de garanție și sarcini		Referințe
<b>60623 / 24/05/2024</b>		
Act Notarial nr. 3386, din 24/05/2024 emis de MUȘINA IULIA;		
C2	se radiază dreptul de ipotecă legală înscris la C1	A1, A1.1, A1.2, A1.3, A1.4

## Anexa Nr. 1 La Partea I

## Teren

Nr cadastral	Suprafața (mp)*	Observații / Referințe
21101	Din acte: 1.769 Masurata: 1.782	

\* Suprafața este determinată în planul de proiecție Stereo 70.



## Date referitoare la teren

Crt	Categorie folosință	Intravilan	Suprafața (mp)	Tarla	Parcelă	Nr. topo	Observații / Referințe
1	curți constructii	DA	540	0	-	-	
2	arabil	DA	1.242	0	-	-	

## Date referitoare la construcții

Crt	Număr	Destinație construcție	Supraf. (mp)	Situație juridică	Observații / Referințe
A1.1	21101-C1	construcții de locuințe	Din acte: 0 Masurata: 86	Cu acte	Nr. niveluri:1; S. construita la sol:86 mp; LOCUINTA. Suprafata construita desfasurata de 86 mp, parter, anul construirii 1972.
A1.2	21101-C2	construcții anexa	Din acte: 0 Masurata: 15	Cu acte	Nr. niveluri:1; S. construita la sol:15 mp; ANEXA. Suprafata construita desfasurata de 15 mp, parter, anul construirii 1972.
A1.3	21101-C3	construcții anexa	Din acte: 0 Masurata: 10	Cu acte	Nr. niveluri:1; S. construita la sol:10 mp; ANEXA. Suprafata construita desfasurata de 10 mp, parter, anul construirii 1972.
A1.4	21101-C4	construcții anexa	Din acte: 0 Masurata: 17	Cu acte	Nr. niveluri:1; S. construita la sol:17 mp; ANEXA. Suprafata construita desfasurata de 17 mp, parter, anul construirii 1972.

## Lungime Segmente

1) Valorile lungimilor segmentelor sunt obținute din proiecție în plan.

Punct început	X / Y	Punct sfârșit	X / Y	Lungime segment (** (m)
1	621.239,035 364.464,45	2	621.241,252 364.460,214	4.781
2	621.241,252 364.460,214	3	621.250,844 364.441,883	20.689
3	621.250,844 364.441,883	4	621.268,974 364.456,566	23.33
4	621.268,974 364.456,566	5	621.273,333 364.461,358	6.478
5	621.273,333 364.461,358	6	621.285,278 364.476,04	18.927
6	621.285,278 364.476,04	7	621.289,637 364.482,957	8.176
7	621.289,637 364.482,957	8	621.296,319 364.496,201	14.834
8	621.296,319 364.496,201	9	621.272,12 364.507,835	26.85
9	621.272,12 364.507,835	10	621.256,369 364.490,702	23.273
10	621.256,369 364.490,702	11	621.250,15 364.483,937	9.189
11	621.250,15 364.483,937	12	621.252,109 364.473,815	10.31
12	621.252,109 364.473,815	1	621.239,035 364.464,45	16.082

\*\* Lungimile segmentelor sunt determinate în planul de proiecție Stereo 70 și sunt rotunjite la 1 milimetru.

\*\*\* Distanța dintre puncte este formată din segmente cumulate ce sunt mai mici decât valoarea 1 milimetru.





**DATE DESPRE IMOBILUL NR. 5739**

Oficiul de Cadastru și Publicitate Imobiliară IALOMITA  
Biroul de Cadastru și Publicitate Imobiliară Slobozia

**A. Partea I. Descrierea imobilului**

TEREN Intravilan

Adresa: Loc. Jilavele, Str Primaverii, Nr. 62, Jud. Ialomita

Nr. Crt	Nr cadastral Nr. topografic	Suprafața* (mp)	Observații / Referințe
A1		Din acte: 2.447 Masurata: 2.604	Sector cadastral:17 Teren imprejmuit;

**Construcții**

Crt	Nr cadastral Nr. topografic	Adresa	Observații / Referințe
A1.1	-C1	Loc. Jilavele, Str Primaverii, Nr. 62, Jud. Ialomita	Nr. niveluri:2; S. construita la sol:119 mp;
A1.2	-C2	Loc. Jilavele, Str Primaverii, Nr. 62, Jud. Ialomita	Nr. niveluri:1; S. construita la sol:77 mp;
A1.3	-C3	Loc. Jilavele, Str Primaverii, Nr. 62, Jud. Ialomita	Nr. niveluri:1; S. construita la sol:25 mp;
A1.4	-C4	Loc. Jilavele, Str Primaverii, Nr. 62, Jud. Ialomita	Nr. niveluri:1; S. construita la sol:10 mp;

**B. Partea II. Proprietari și acte**

Inscrieri privitoare la dreptul de proprietate și alte drepturi reale		Referințe
/		
Act Administrativ nr. 018090, din 15/08/2002 emis de CJSDPAT IALOMITA (TITLU DE PROPRIETATE; );		
B1	Intabulare, drept de PROPRIETATE, dobandit prin Reconstituire, cota actuala 1/1, cota initiala 1/1 1) STAN GH. MARIN	A1
Act Administrativ nr. 2602, din 12/06/2024 emis de PRIMARIA COMUNEI JILAVELE (ADEVERINTA; );		
B2	Intabulare, drept de PROPRIETATE, dobandit prin Lege, cota actuala 1/1, cota initiala 1/1 1) STAN GH. MARIN	A1.1, A1.2, A1.3, A1.4

**C. Partea III. SARCINI .**

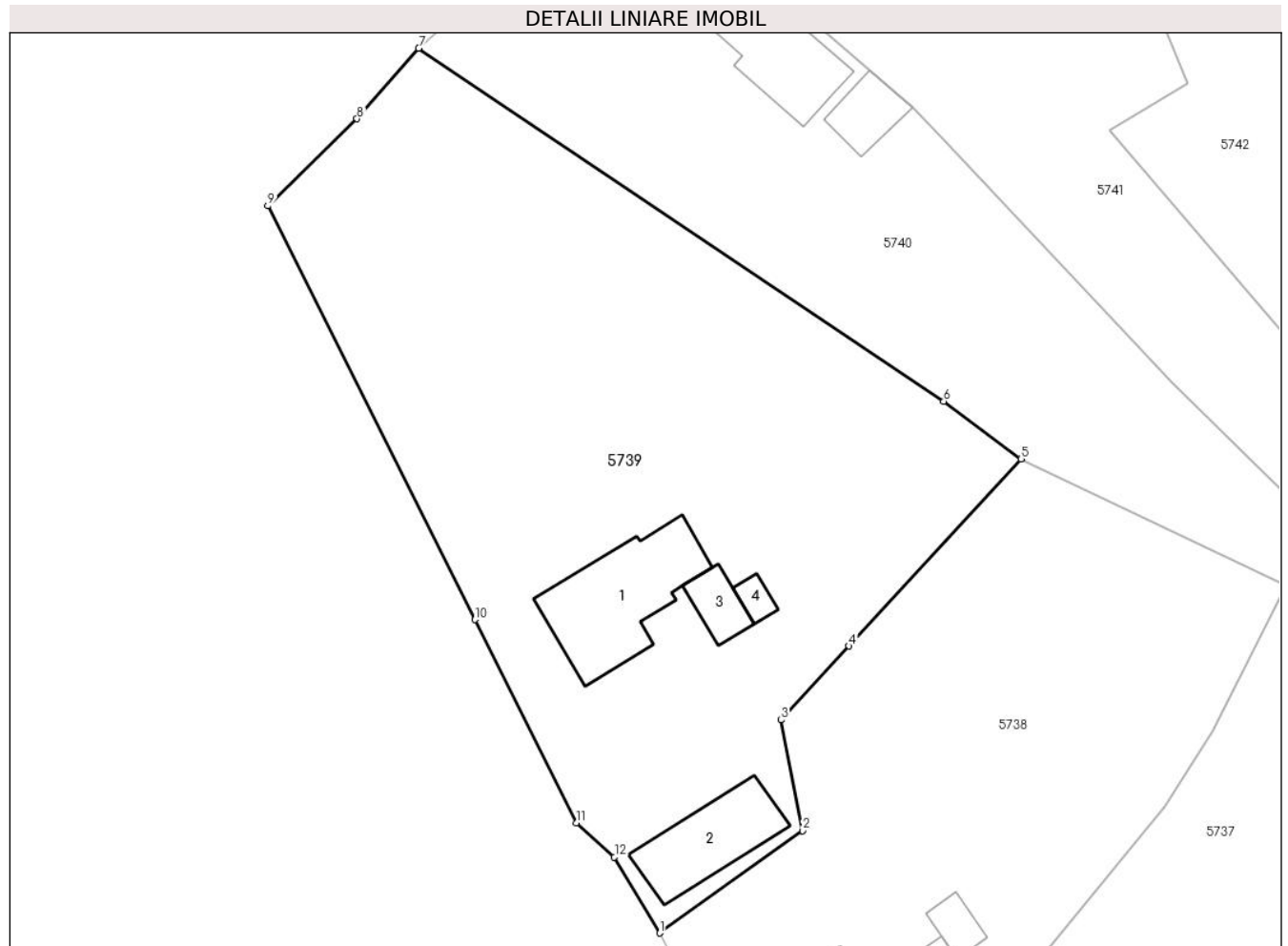
Inscrieri privind dezmembramintele dreptului de proprietate, drepturi reale de garanție și sarcini	Referințe
NU SUNT	

## Anexa Nr. 1 La Partea I

## Teren

Nr cadastral	Suprafața (mp)*	Observații / Referințe
	Din acte: 2.447 Masurata: 2.604	

\* Suprafața este determinată în planul de proiecție Stereo 70.



## Date referitoare la teren

Crt	Categorie folosință	Intra vilan	Suprafața (mp)	Tarla	Parcelă	Nr. topo	Observații / Referințe
1	curți constructii	DA	969	0	-	-	
2	arabil	DA	1.635	0	-	-	

## Date referitoare la construcții

Crt	Număr	Destinație construcție	Supraf. (mp)	Situație juridică	Observații / Referințe
A1.1	-C1	construcții de locuințe	Din acte: 0 Masurata: 119	Cu acte	Nr. niveluri:2; S. construita la sol:119 mp;
A1.2	-C2	construcții anexa	Din acte: 0 Masurata: 77	Cu acte	Nr. niveluri:1; S. construita la sol:77 mp;
A1.3	-C3	construcții anexa	Din acte: 0 Masurata: 25	Cu acte	Nr. niveluri:1; S. construita la sol:25 mp;
A1.4	-C4	construcții anexa	Din acte: 0 Masurata: 10	Cu acte	Nr. niveluri:1; S. construita la sol:10 mp;

## Lungime Segmente

1) Valorile lungimilor segmentelor sunt obținute din proiecție în plan.

Punct început	X / Y	Punct sfârșit	X / Y	Lungime segment (** (m)
1	621.239,035 364.464,45	2	621.252,109 364.473,815	16.082
2	621.252,109 364.473,815	3	621.250,15 364.483,937	10.31
3	621.250,15 364.483,937	4	621.256,369 364.490,702	9.189
4	621.256,369 364.490,702	5	621.272,12 364.507,835	23.273
5	621.272,12 364.507,835	6	621.265,03 364.513,09	8.825
6	621.265,03 364.513,09	7	621.217,004 364.545,397	57.881
7	621.217,004 364.545,397	8	621.211,337 364.538,947	8.586
8	621.211,337 364.538,947	9	621.203,191 364.530,977	11.396
9	621.203,191 364.530,977	10	621.222,114 364.493,121	42.322
10	621.222,114 364.493,121	11	621.231,403 364.474,538	20.775
11	621.231,403 364.474,538	12	621.234,908 364.471,406	4.7
12	621.234,908 364.471,406	1	621.239,035 364.464,45	8.088

\*\* Lungimile segmentelor sunt determinate în planul de proiecție Stereo 70 și sunt rotunjite la 1 milimetru.

\*\*\* Distanța dintre puncte este formată din segmente cumulate ce sunt mai mici decât valoarea 1 milimetru.



**DATE DESPRE IMOBILUL NR. 5740**

Oficiul de Cadastru și Publicitate Imobiliară IALOMITA  
Biroul de Cadastru și Publicitate Imobiliară Slobozia

**A. Partea I. Descrierea imobilului**

TEREN Intravilan

Adresa: Loc. Jilavele, Str Postasului, Nr. 2, Jud. Ialomita

Nr. Crt	Nr cadastral Nr. topografic	Suprafața* (mp)	Observații / Referințe
A1	21835	Din acte: 2.050 Masurata: 1.604	Sector cadastral:17 Teren imprejmuit;

**Construcții**

Crt	Nr cadastral Nr. topografic	Adresa	Observații / Referințe
A1.3	21835-C3	Loc. Jilavele, Str Postasului, Nr. 2, Jud. Ialomita	Nr. niveluri:3; S. construita la sol:80 mp;
A1.4	21835-C4	Loc. Jilavele, Str Postasului, Nr. 2, Jud. Ialomita	Nr. niveluri:1; S. construita la sol:32 mp;

**B. Partea II. Proprietari și acte**

Inscrieri privitoare la dreptul de proprietate și alte drepturi reale		Referințe
<b>9332 / 30/01/2020</b>		
Act Notarial nr. 323, din 23/01/2020 emis de Ion Traian;		
B4	Intabulare, drept de PROPRIETATEcumparare, dobandit prin Conventie, cota actuala 1/1, cota initiala 1/1 1) <b>RANETE ION</b> 2) <b>RANETE RITA-MARIA</b> , casatorita cu;	A1
/		
Act Administrativ nr. 2602, din 12/06/2024 emis de PRIMARIA COMUNEI JILAVELE (ADEVERINTA; );		
B5	Intabulare, drept de PROPRIETATE, dobandit prin Lege, cota actuala 1/1, cota initiala 1/1 1) <b>RANETE RITA-MARIA</b> , casatorita cu; 2) <b>RANETE ION</b>	A1.3, A1.4

**C. Partea III. SARCINI .**

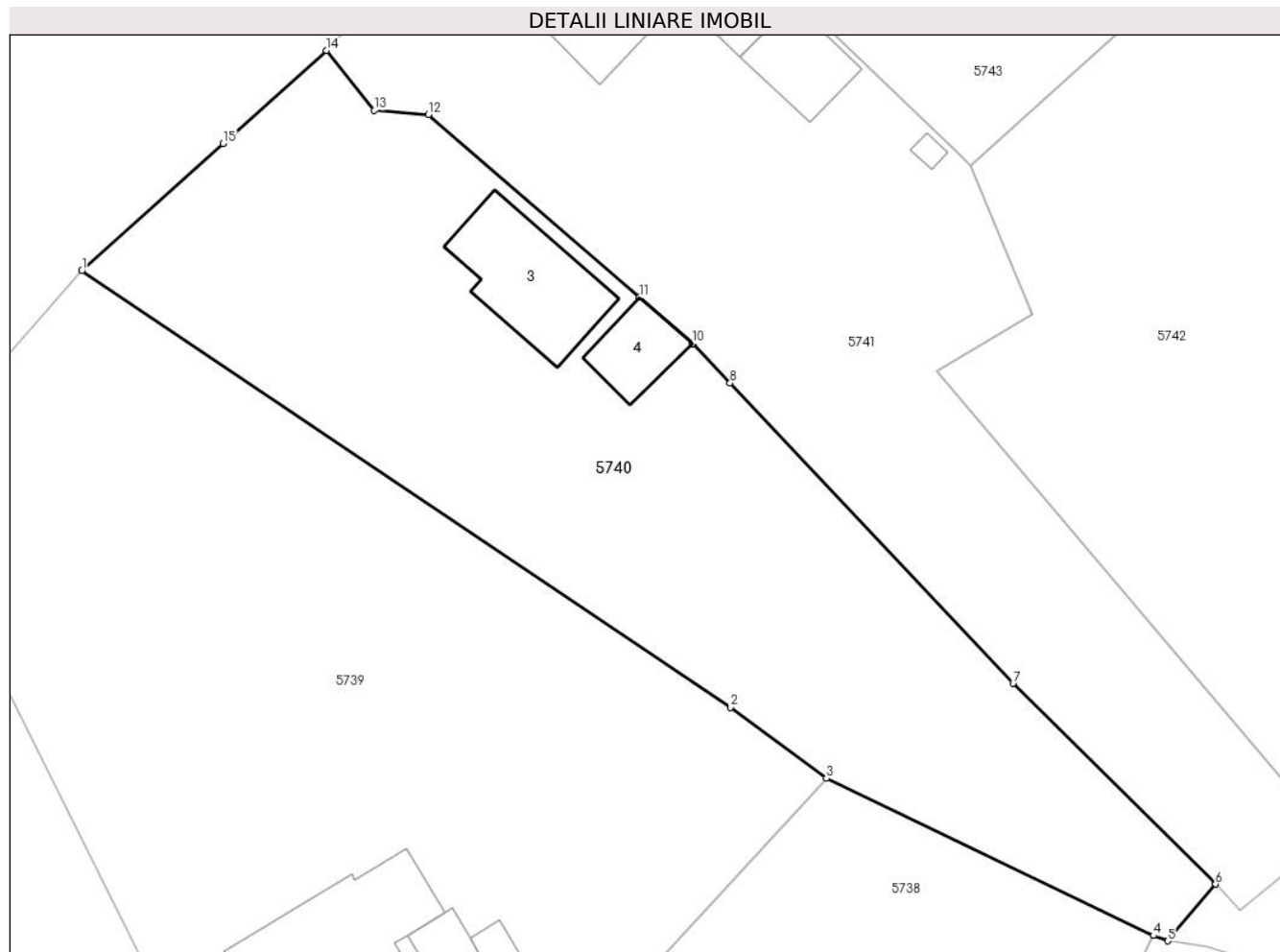
Inscrieri privind dezmembramintele dreptului de proprietate, drepturi reale de garanție și sarcini	Referințe
NU SUNT	

## Anexa Nr. 1 La Partea I

## Teren

Nr cadastral	Suprafața (mp)*	Observații / Referințe
21835	Din acte: 2.050 Masurata: 1.604	

\* Suprafața este determinată în planul de proiecție Stereo 70.



## Date referitoare la teren

Crt	Categorie folosință	Intra vilan	Suprafața (mp)	Tarla	Parcelă	Nr. topo	Observații / Referințe
1	curți constructii	DA	441	0	-	-	
2	arabil	DA	1.163	0	-	-	

## Date referitoare la construcții

Crt	Număr	Destinație construcție	Supraf. (mp)	Situație juridică	Observații / Referințe
A1.3	21835-C3	construcții de locuințe	Din acte: 0 Masurata: 80	Cu acte	Nr. niveluri:3; S. construita la sol:80 mp;
A1.4	21835-C4	construcții anexa	Din acte: 0 Masurata: 32	Cu acte	Nr. niveluri:1; S. construita la sol:32 mp;

## Lungime Segmente

1) Valorile lungimilor segmentelor sunt obținute din proiecție în plan.

Punct început	X / Y	Punct sfârșit	X / Y	Lungime segment (** (m)
1	621.217,004 364.545,397	2	621.265,03 364.513,09	57.881
2	621.265,03 364.513,09	3	621.272,12 364.507,835	8.825

Punct început	X / Y	Punct sfârşit	X / Y	Lungime segment (** (m)
3	621.272,12 364.507,835	4	621.296,319 364.496,201	26.85
4	621.296,319 364.496,201	5	621.297,374 364.495,809	1.125
5	621.297,374 364.495,809	6	621.300,92 364.500,001	5.491
6	621.300,92 364.500,001	7	621.285,937 364.514,859	21.101
7	621.285,937 364.514,859	8	621.264,985 364.537,083	30.543
8	621.264,985 364.537,083	9	621.262,236 364.539,995	4.005
9	621.262,236 364.539,995	10	621.262,215 364.540,014	0.028
10	621.262,215 364.540,014	11	621.258,272 364.543,429	5.216
11	621.258,272 364.543,429	12	621.242,655 364.556,959	20.663
12	621.242,655 364.556,959	13	621.238,663 364.557,271	4.004
13	621.238,663 364.557,271	14	621.235,121 364.561,707	5.677
14	621.235,121 364.561,707	15	621.227,466 364.554,816	10.3
15	621.227,466 364.554,816	1	621.217,004 364.545,397	14.077

\*\* Lungimile segmentelor sunt determinate în planul de proiecție Stereo 70 și sunt rotunjite la 1 milimetru.

\*\*\* Distanța dintre puncte este formată din segmente cumulate ce sunt mai mici decât valoarea 1 milimetru.





**DATE DESPRE IMOBILUL NR. 5741**

Oficiul de Cadastru și Publicitate Imobiliară IALOMITA  
Biroul de Cadastru și Publicitate Imobiliară Slobozia

**A. Partea I. Descrierea imobilului**

TEREN Intravilan

Adresa: Loc. Jilavele, Str Postasului, Nr. 4, Jud. Ialomita

Nr. Crt	Nr cadastral Nr. topografic	Suprafața* (mp)	Observații / Referințe
A1	26907	Din acte: 1.815 Masurata: 1.662	Sector cadastral:17 Teren imprejmuit;

**Construcții**

Crt	Nr cadastral Nr. topografic	Adresa	Observații / Referințe
A1.1	26907-C1	Loc. Jilavele, Str Postasului, Nr. 4, Jud. Ialomita	Nr. niveluri:1; S. construita la sol:180 mp; S. construita desfasurata:180 mp; ,AN CONSTRUCTIE 1969, AN EXTINDERE 2019,
A1.2	26907-C2	Loc. Jilavele, Str Postasului, Nr. 4, Jud. Ialomita	Nr. niveluri:1; S. construita la sol:39 mp; S. construita desfasurata:39 mp; AN CONSTRUCTIE 1975.
A1.3	26907-C3	Loc. Jilavele, Str Postasului, Nr. 4, Jud. Ialomita	Nr. niveluri:1; S. construita la sol:4 mp; S. construita desfasurata:4 mp; AN CONSTRUCTIE 1984.

**B. Partea II. Proprietari și acte**

Inscrieri privitoare la dreptul de proprietate și alte drepturi reale		Referințe
<b>31308 / 03/02/2021</b>		
Act Notarial nr. 341, din 28/01/2021 emis de Ion Traian;		
B3	Intabulare, drept de PROPRIETATE intretinere, dobandit prin Conventie, cota actuala 1/1, cota initiala 1/1 1) <b>GHIȚĂ MAGDALENA</b> , casatorita cu; 2) <b>GHIȚĂ NEDEA</b>	A1, A1.1, A1.2, A1.3

**C. Partea III. SARCINI**

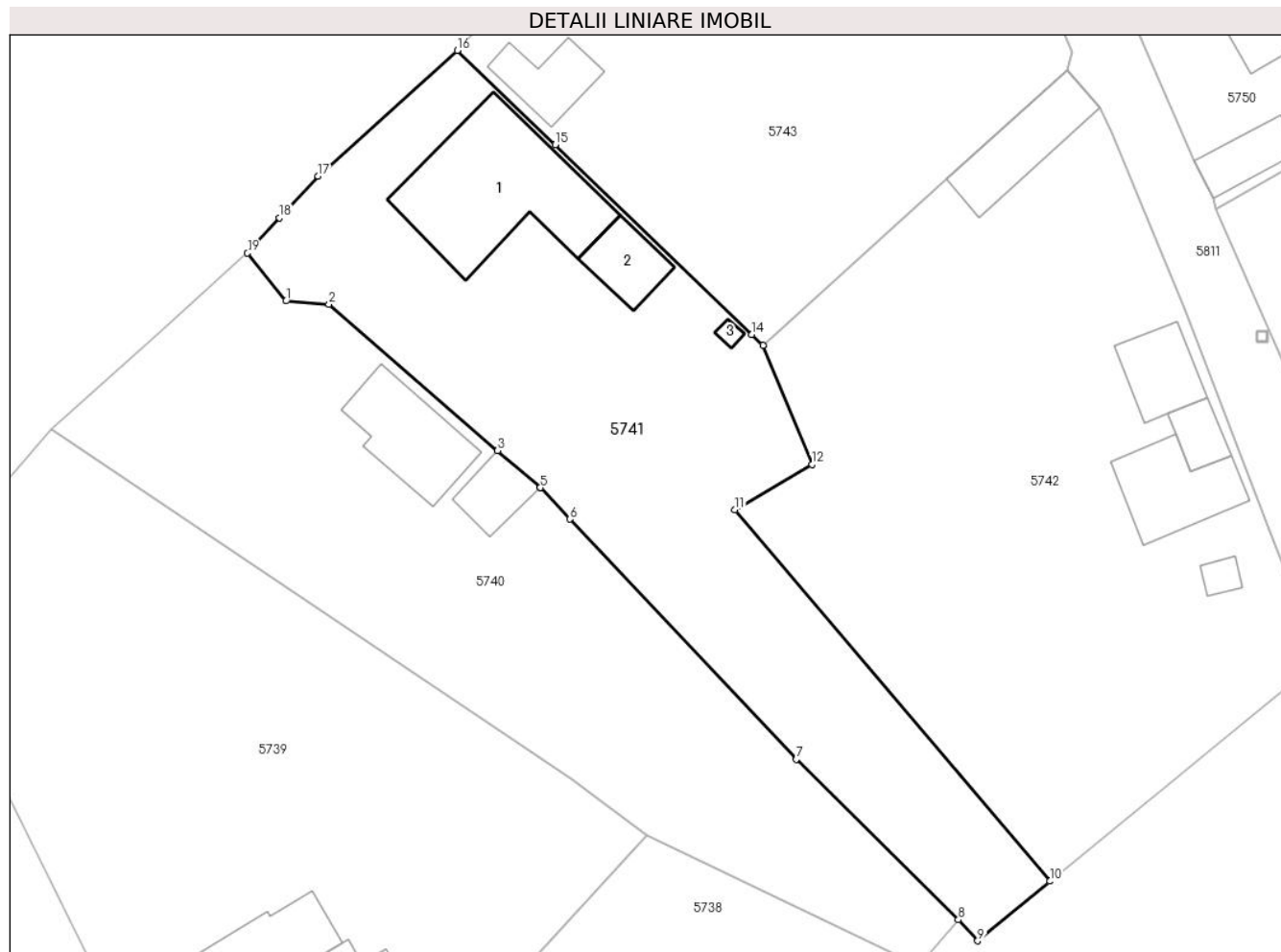
Inscrieri privind dezmembramintele dreptului de proprietate, drepturi reale de garanție și sarcini		Referințe
<b>31308 / 03/02/2021</b>		
Act Notarial nr. 341, din 28/01/2021 emis de Ion Traian;		
C1	deodata cu intabularea dreptului de proprietate de la B3, se intabuleaza dreptul de ipoteca legala, asupra imobilului de mai sus, in executarea obligatiei de intretinere, 1) <b>LĂZĂRICĂ IANA</b>	A1, A1.1, A1.2, A1.3

## Anexa Nr. 1 La Partea I

## Teren

Nr cadastral	Suprafața (mp)*	Observații / Referințe
26907	Din acte: 1.815 Masurata: 1.662	

\* Suprafața este determinată în planul de proiecție Stereo 70.



## Date referitoare la teren

Crt	Categorie folosință	Intravilan	Suprafața (mp)	Tarla	Parcelă	Nr. topo	Observații / Referințe
1	curți constructii	DA	962	0	-	-	
2	arabil	DA	700	0	-	-	

## Date referitoare la construcții

Crt	Număr	Destinație construcție	Supraf. (mp)	Situație juridică	Observații / Referințe
A1.1	26907-C1	construcții de locuințe	Din acte: 0 Masurata: 180	Cu acte	Nr. niveluri:1; S. construita la sol:180 mp; S. construita desfasurata:180 mp; AN CONSTRUCTIE 1969, AN EXTINDERE 2019,
A1.2	26907-C2	construcții anexa	Din acte: 0 Masurata: 39	Cu acte	Nr. niveluri:1; S. construita la sol:39 mp; S. construita desfasurata:39 mp; AN CONSTRUCTIE 1975.
A1.3	26907-C3	construcții anexa	Din acte: 0 Masurata: 4	Cu acte	Nr. niveluri:1; S. construita la sol:4 mp; S. construita desfasurata:4 mp; AN CONSTRUCTIE 1984.

## Lungime Segmente

1) Valorile lungimilor segmentelor sunt obținute din proiecție în plan.

Punct început	X / Y	Punct sfârșit	X / Y	Lungime segment (** (m)
1	621.238,663 364.557,271	2	621.242,655 364.556,959	4.004
2	621.242,655 364.556,959	3	621.258,272 364.543,429	20.663
3	621.258,272 364.543,429	4	621.262,215 364.540,014	5.216
4	621.262,215 364.540,014	5	621.262,236 364.539,995	0.028
5	621.262,236 364.539,995	6	621.264,985 364.537,083	4.005
6	621.264,985 364.537,083	7	621.285,937 364.514,859	30.543
7	621.285,937 364.514,859	8	621.300,92 364.500,001	21.101
8	621.300,92 364.500,001	9	621.302,723 364.498,043	2.662
9	621.302,723 364.498,043	10	621.309,398 364.503,567	8.664
10	621.309,398 364.503,567	11	621.280,248 364.537,932	45.063
11	621.280,248 364.537,932	12	621.287,381 364.542,149	8.286
12	621.287,381 364.542,149	13	621.282,834 364.553,181	11.932
13	621.282,834 364.553,181	14	621.281,794 364.554,184	1.445
14	621.281,794 364.554,184	15	621.263,605 364.571,725	25.269
15	621.263,605 364.571,725	16	621.254,541 364.580,467	12.593
16	621.254,541 364.580,467	17	621.241,653 364.568,817	17.373
17	621.241,653 364.568,817	18	621.238,076 364.564,981	5.245
18	621.238,076 364.564,981	19	621.235,121 364.561,707	4.41
19	621.235,121 364.561,707	1	621.238,663 364.557,271	5.677

\*\* Lungimile segmentelor sunt determinate în planul de proiecție Stereo 70 și sunt rotunjite la 1 milimetru.

\*\*\* Distanța dintre puncte este formată din segmente cumulate ce sunt mai mici decât valoarea 1 milimetru.





## DATE DESPRE IMOBILUL NR. 5742

Oficiul de Cadastru și Publicitate Imobiliară IALOMITA  
Biroul de Cadastru și Publicitate Imobiliară Slobozia

## A. Partea I. Descrierea imobilului

TEREN Intravilan

Adresa: Loc. Jilavele, Str Malu Garlii, Nr. 1, Jud. Ialomita

Nr. Crt	Nr cadastral Nr. topografic	Suprafața* (mp)	Observații / Referințe
A1		Din acte: 2.243 Masurata: 2.231	Sector cadastral:17 Teren imprejmuit;

## Construcții

Crt	Nr cadastral Nr. topografic	Adresa	Observații / Referințe
A1.1	-C1	Loc. Jilavele, Str Malu Garlii, Nr. 1, Jud. Ialomita	Nr. niveluri:1; S. construita la sol:73 mp;
A1.2	-C2	Loc. Jilavele, Str Malu Garlii, Nr. 1, Jud. Ialomita	Nr. niveluri:1; S. construita la sol:23 mp;
A1.3	-C3	Loc. Jilavele, Str Malu Garlii, Nr. 1, Jud. Ialomita	Nr. niveluri:1; S. construita la sol:48 mp;
A1.4	-C4	Loc. Jilavele, Str Malu Garlii, Nr. 1, Jud. Ialomita	Nr. niveluri:1; S. construita la sol:10 mp;
A1.5	-C5	Loc. Jilavele, Str Malu Garlii, Nr. 1, Jud. Ialomita	Nr. niveluri:1; S. construita la sol:69 mp;

## B. Partea II. Proprietari și acte

Inscrieri privitoare la dreptul de proprietate și alte drepturi reale	Referințe
/	
Act Administrativ nr. 81406, din 11/06/2003 emis de CJSDPAT IALOMITA (TITLU DE PROPRIETATE; Certificat de deces nr. 24 din 07.07.2006);	
B1	A1
Intabulare, drept de PROPRIETATE, dobandit prin Reconstituire, cota actuala 1/1, cota initiala 1/1 1) LAZARICA D. VASILE DEFUNCT:Da	
Act Administrativ nr. 2602, din 12/06/2024 emis de PRIMARIA COMUNEI JILAVELE (ADEVERINTA; );	
B2	A1.1, A1.2, A1.3, A1.4, A1.5
Intabulare, drept de PROPRIETATE, dobandit prin Lege, cota actuala 1/1, cota initiala 1/1 1) LAZARICA D. VASILE DEFUNCT:Da	

## C. Partea III. SARCINI .

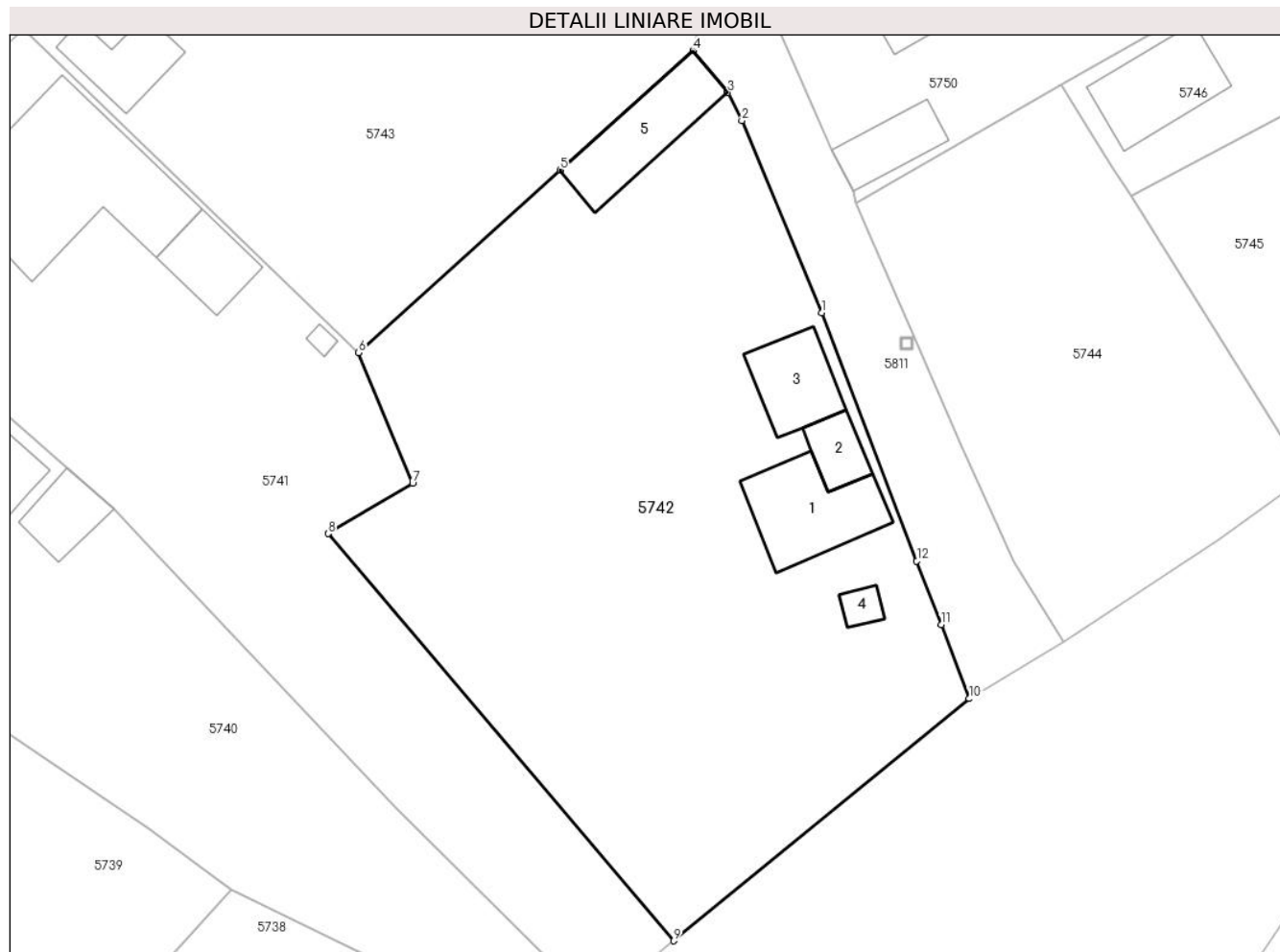
Inscrieri privind dezmembramintele dreptului de proprietate, drepturi reale de garanție și sarcini	Referințe
NU SUNT	

## Anexa Nr. 1 La Partea I

## Teren

Nr cadastral	Suprafața (mp)*	Observații / Referințe
	Din acte: 2.243 Masurata: 2.231	

\* Suprafața este determinată în planul de proiecție Stereo 70.



## Date referitoare la teren

Crt	Categorie folosință	Intra vilan	Suprafața (mp)	Tarla	Parcelă	Nr. topo	Observații / Referințe
1	curți constructii	DA	1.104	0	-	-	
2	arabil	DA	1.127	0	-	-	

## Date referitoare la construcții

Crt	Număr	Destinație construcție	Supraf. (mp)	Situație juridică	Observații / Referințe
A1.1	-C1	construcții de locuințe	Din acte: 0 Masurata: 73	Cu acte	Nr. niveluri:1; S. construita la sol:73 mp;
A1.2	-C2	construcții anexa	Din acte: 0 Masurata: 23	Cu acte	Nr. niveluri:1; S. construita la sol:23 mp;
A1.3	-C3	construcții anexa	Din acte: 0 Masurata: 48	Cu acte	Nr. niveluri:1; S. construita la sol:48 mp;
A1.4	-C4	construcții anexa	Din acte: 0 Masurata: 10	Cu acte	Nr. niveluri:1; S. construita la sol:10 mp;
A1.5	-C5	construcții anexa	Din acte: 0 Masurata: 69	Cu acte	Nr. niveluri:1; S. construita la sol:69 mp;

**Lungime Segmente**

1) Valorile lungimilor segmentelor sunt obținute din proiecție în plan.

Punct început	X / Y	Punct sfârșit	X / Y	Lungime segment (** (m)
1	621.321,894 364.556,56	2	621.315,175 364.572,788	17.564
2	621.315,175 364.572,788	3	621.313,983 364.575,143	2.639
3	621.313,983 364.575,143	4	621.311,029 364.578,689	4.615
4	621.311,029 364.578,689	5	621.299,862 364.568,586	15.059
5	621.299,862 364.568,586	6	621.282,834 364.553,181	22.962
6	621.282,834 364.553,181	7	621.287,381 364.542,149	11.932
7	621.287,381 364.542,149	8	621.280,248 364.537,932	8.286
8	621.280,248 364.537,932	9	621.309,398 364.503,567	45.063
9	621.309,398 364.503,567	10	621.334,367 364.524,001	32.265
10	621.334,367 364.524,001	11	621.331,987 364.530,234	6.672
11	621.331,987 364.530,234	12	621.329,936 364.535,607	5.751
12	621.329,936 364.535,607	1	621.321,894 364.556,56	22.443

\*\* Lungimile segmentelor sunt determinate în planul de proiecție Stereo 70 și sunt rotunjite la 1 milimetru.

\*\*\* Distanța dintre puncte este formată din segmente cumulate ce sunt mai mici decât valoarea 1 milimetru.





**DATE DESPRE IMOBILUL NR. 5743**

Oficiul de Cadastru și Publicitate Imobiliară IALOMITA  
Biroul de Cadastru și Publicitate Imobiliară Slobozia

**A. Partea I. Descrierea imobilului**

TEREN Intravilan

Adresa: Loc. Jilavele, Str Postasului, Nr. 6, Jud. Ialomita

Nr. Crt	Nr cadastral Nr. topografic	Suprafața* (mp)	Observații / Referințe
A1		Din acte: 2.027 Masurata: 1.986	Sector cadastral:17 Teren imprejmuit;

**Construcții**

Crt	Nr cadastral Nr. topografic	Adresa	Observații / Referințe
A1.1	-C1	Loc. Jilavele, Str Postasului, Nr. 6, Jud. Ialomita	Nr. niveluri:1; S. construita la sol:105 mp;
A1.2	-C2	Loc. Jilavele, Str Postasului, Nr. 6, Jud. Ialomita	Nr. niveluri:1; S. construita la sol:132 mp;
A1.3	-C3	Loc. Jilavele, Str Postasului, Nr. 6, Jud. Ialomita	Nr. niveluri:1; S. construita la sol:44 mp;

**B. Partea II. Proprietari și acte**

Inscrieri privitoare la dreptul de proprietate și alte drepturi reale		Referințe
/		
Act Administrativ nr. 080680, din 31/10/1996 emis de CJSDPAT IALOMITA (TITLU DE PROPRIETATE; );		
B1	Intabulare, drept de PROPRIETATE, dobandit prin Reconstituire, cota actuala 1/1, cota initiala 1/1 1) DOLETE M. MARIN	A1
Act Administrativ nr. 2602, din 12/06/2024 emis de PRIMARIA COMUNEI JILAVELE (ADEVERINTA; );		
B2	Intabulare, drept de PROPRIETATE, dobandit prin Lege, cota actuala 1/1, cota initiala 1/1 1) DOLETE M. MARIN	A1.1, A1.2, A1.3

**C. Partea III. SARCINI .**

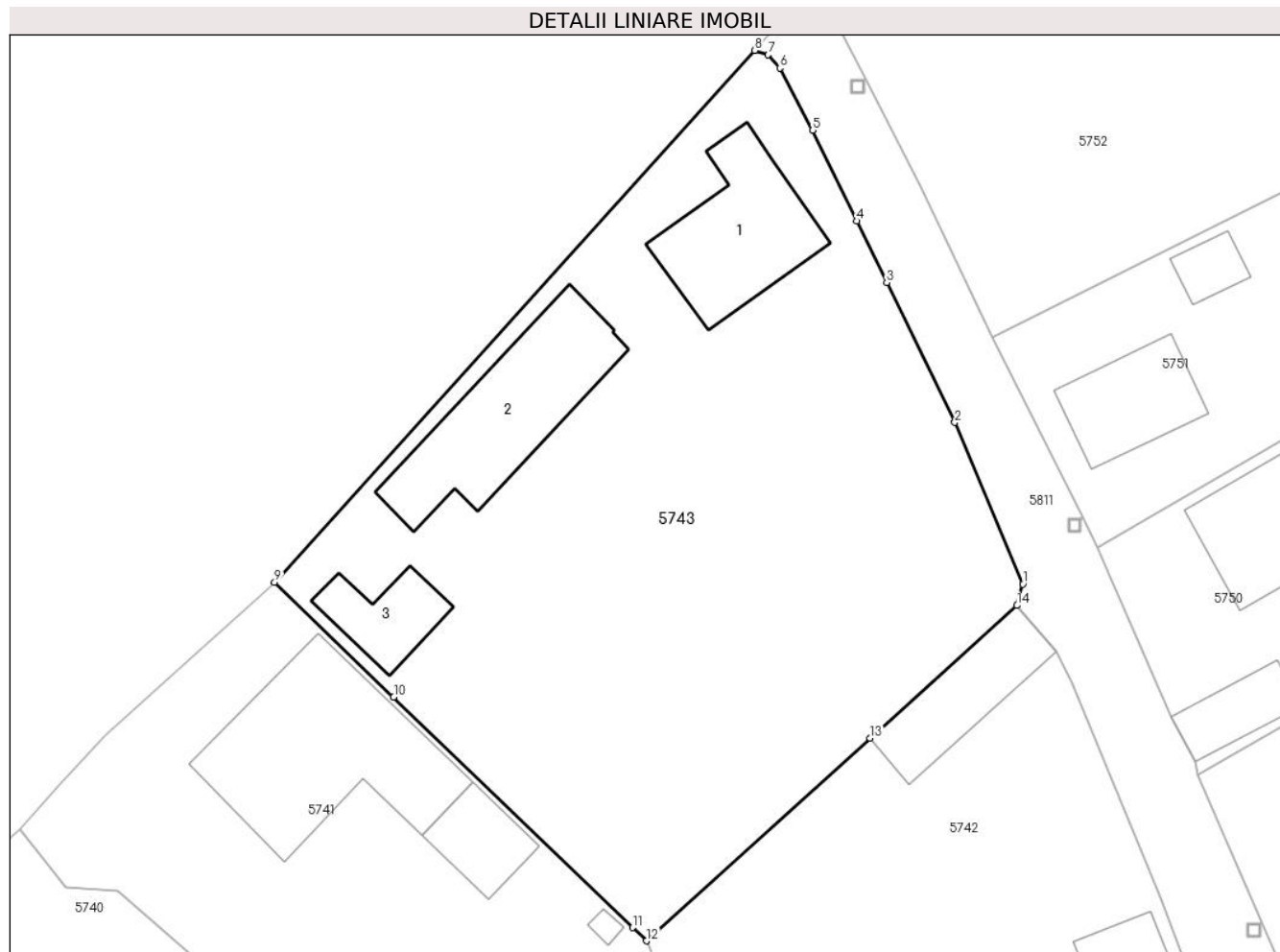
Inscrieri privind dezmembramentele dreptului de proprietate, drepturi reale de garanție și sarcini	Referințe
NU SUNT	

## Anexa Nr. 1 La Partea I

## Teren

Nr cadastral	Suprafața (mp)*	Observații / Referințe
	Din acte: 2.027 Masurata: 1.986	

\* Suprafața este determinată în planul de proiecție Stereo 70.



## Date referitoare la teren

Crt	Categorie folosință	Intravilan	Suprafața (mp)	Tarla	Parcelă	Nr. topo	Observații / Referințe
1	curți constructii	DA	844	0	-	-	
2	arabil	DA	1.142	0	-	-	

## Date referitoare la construcții

Crt	Număr	Destinație construcție	Supraf. (mp)	Situație juridică	Observații / Referințe
A1.1	-C1	construcții de locuințe	Din acte: 0 Masurata: 105	Cu acte	Nr. niveluri:1; S. construita la sol:105 mp;
A1.2	-C2	construcții anexa	Din acte: 0 Masurata: 132	Cu acte	Nr. niveluri:1; S. construita la sol:132 mp;
A1.3	-C3	construcții anexa	Din acte: 0 Masurata: 44	Cu acte	Nr. niveluri:1; S. construita la sol:44 mp;

**Lungime Segmente**

1) Valorile lungimilor segmentelor sunt obținute din proiecție în plan.

Punct început	X / Y	Punct sfârșit	X / Y	Lungime segment (** (m)
1	621.311,469 364.580,316	2	621.306,302 364.592,617	13.342
2	621.306,302 364.592,617	3	621.301,118 364.603,255	11.834
3	621.301,118 364.603,255	4	621.298,835 364.607,939	5.211
4	621.298,835 364.607,939	5	621.295,46 364.614,841	7.683
5	621.295,46 364.614,841	6	621.292,983 364.619,571	5.339
6	621.292,983 364.619,571	7	621.292,093 364.620,578	1.344
7	621.292,093 364.620,578	8	621.291,064 364.620,916	1.083
8	621.291,064 364.620,916	9	621.254,541 364.580,467	54.498
9	621.254,541 364.580,467	10	621.263,605 364.571,725	12.593
10	621.263,605 364.571,725	11	621.281,794 364.554,184	25.269
11	621.281,794 364.554,184	12	621.282,834 364.553,181	1.445
12	621.282,834 364.553,181	13	621.299,862 364.568,586	22.962
13	621.299,862 364.568,586	14	621.311,029 364.578,689	15.059
14	621.311,029 364.578,689	1	621.311,469 364.580,316	1.685

\*\* Lungimile segmentelor sunt determinate în planul de proiecție Stereo 70 și sunt rotunjite la 1 milimetru.

\*\*\* Distanța dintre puncte este formată din segmente cumulate ce sunt mai mici decât valoarea 1 milimetru.



**DATE DESPRE IMOBILUL NR. 5744**

Oficiul de Cadastru și Publicitate Imobiliară IALOMITA  
Biroul de Cadastru și Publicitate Imobiliară Slobozia

**A. Partea I. Descrierea imobilului**

TEREN Intravilan

Adresa: Loc. Jilavele, Str Malu Garlii, Nr. 5, Jud. Ialomita

Nr. Crt	Nr cadastral Nr. topografic	Suprafața* (mp)	Observații / Referințe
A1	24972	914	Sector cadastral:17 Teren imprejmuit;

**B. Partea II. Proprietari și acte**

Inscrieri privitoare la dreptul de proprietate și alte drepturi reale		Referințe
<b>105732 / 14/07/2021</b>		
Hotarare Judecatoreasca nr. 1420, din 29/10/2014 emis de Judecatoria mun. Urziceni (; act notarial nr 3179 din 16.11.2020, emis de SPN Craciun - Galati;act notarial nr 4438 din 25.11.2020, emis de Ion Traian;act notarial nr 4438 din 25.11.2020, emis de Ion Traian;hotarare judecatoreasca nr 231 A din 19.03.2015, emis de Tribunalul Ialomita;act notarial nr 3521 din 03.12.2020, emis de SPN Zamfir si Asociatii - Dragomiresti Deal jud. Ilfov;act notarial nr 2454 din 09.07.2021, emis de Ion Traian;act notarial nr 2454 din 09.07.2021, emis de Ion Traian;act notarial nr 3179 din 16.11.2020, emis de SPN Craciun - Galati;hotarare judecatoreasca nr 231 A din 19.03.2015, emis de Tribunalul Ialomita);		
B1	Se infiinteaza cartea funciara 24972 a imobilului cu numarul cadastral 24972 / UAT Jilavele, rezultat din dezmembrarea imobilului cu numarul cadastral 20582 inscris in cartea funciara 20582;	A1
B8	Se radiaza propunerea de dezmembrare inscrisa la B7	A1
B10	Se radiaza inscrierea de la B6	A1
<b>119573 / 03/09/2021</b>		
Act Notarial nr. 3147, din 20/08/2021 emis de Ion Traian;		
B11	Intabulare, drept de PROPRIETATEcumparare, dobandit prin Conventie, cota actuala 1/1, cota initiala 1/1 1) <b>Badea Florentina Oana</b> , necasatorita;	A1

**C. Partea III. SARCINI .**

Inscrieri privind dezmembramintele dreptului de proprietate, drepturi reale de garanție și sarcini	Referințe
NU SUNT	

## Anexa Nr. 1 La Partea I

## Teren

Nr cadastral	Suprafața (mp)*	Observații / Referințe
24972	914	

\* Suprafața este determinată în planul de proiecție Stereo 70.



## Date referitoare la teren

Crt	Categorie folosință	Intravilan	Suprafața (mp)	Tarla	Parcelă	Nr. topo	Observații / Referințe
1	curți constructii	DA	20	0	-	-	
2	arabil	DA	894	0	-	-	

## Lungime Segmente

1) Valorile lungimilor segmentelor sunt obținute din proiecție în plan.

Punct început	X / Y	Punct sfârșit	X / Y	Lungime segment (** (m)
1	621.324,746 364.565,77	2	621.329,66 364.554,567	12.233
2	621.329,66 364.554,567	3	621.329,662 364.554,562	0.005
3	621.329,662 364.554,562	4	621.333,698 364.545,362	10.046
4	621.333,698 364.545,362	5	621.338,142 364.535,526	10.793

Punct început	X / Y	Punct sfârşit	X / Y	Lungime segment (** (m)
5	621.338,142 364.535,526	6	621.342,283 364.528,832	7.871
6	621.342,283 364.528,832	7	621.355,471 364.537,507	15.785
7	621.355,471 364.537,507	8	621.362,84 364.542,782	9.062
8	621.362,84 364.542,782	9	621.348,0 364.566,387	27.882
9	621.348,0 364.566,387	10	621.346,442 364.568,865	2.927
10	621.346,442 364.568,865	11	621.344,596 364.571,803	3.47
11	621.344,596 364.571,803	12	621.342,105 364.575,765	4.68
12	621.342,105 364.575,765	1	621.324,746 364.565,77	20.031

\*\* Lungimile segmentelor sunt determinate în planul de proiecție Stereo 70 și sunt rotunjite la 1 milimetru.

\*\*\* Distanța dintre puncte este formată din segmente cumulate ce sunt mai mici decât valoarea 1 milimetru.





**DATE DESPRE IMOBILUL NR. 5745**

Oficiul de Cadastru și Publicitate Imobiliară IALOMITA  
Biroul de Cadastru și Publicitate Imobiliară Slobozia

**A. Partea I. Descrierea imobilului**

TEREN Intravilan

Adresa: Loc. Jilavele, Str Malu Garlii, Nr. 7, Jud. Ialomita

Nr. Crt	Nr cadastral Nr. topografic	Suprafața* (mp)	Observații / Referințe
A1	27136	918	Sector cadastral:17 Teren imprejmuit;

**Construcții**

Crt	Nr cadastral Nr. topografic	Adresa	Observații / Referințe
A1.1	27136-C1	Loc. Jilavele, Str Malu Garlii, Nr. 7, Jud. Ialomita	Nr. niveluri:1; S. construita la sol:70 mp;
A1.2	27136-C2	Loc. Jilavele, Str Malu Garlii, Nr. 7, Jud. Ialomita	Nr. niveluri:1; S. construita la sol:44 mp;

**B. Partea II. Proprietari și acte**

Inscrieri privitoare la dreptul de proprietate și alte drepturi reale		Referințe
<b>79857 / 01/09/2022</b>		
Hotarare Judecatoreasca nr. 1154/A, din 07/10/2021 emis de Tribunalul Ialomita (; hotarare judecatoreasca nr 690 din 19.05.2021, emis de Judecatoria mun. Urziceni, jud. Ialomita);		
B1	Se infiinteaza cartea funciara 27136 a imobilului cu numarul cadastral 27136 / UAT Jilavele, rezultat din dezmembrarea imobilului cu numarul cadastral 24971 in scris in cartea funciara 24971;	A1
Act Notarial nr. 3521, din 03/12/2020 emis de SPN Zamfir si Asociatii (; act notarial nr 3179 din 16.11.2020, emis de SPN Craciun - Galati;act notarial nr 2454 din 09.07.2021, emis de Ion Traian;hotarare judecatoreasca nr 231 A din 19.03.2015, emis de Tribunalul Ialomita;act notarial nr 4438 din 25.11.2020, emis de Ion Traian; act notarial nr 4438 din 25.11.2020, emis de Ion Traian;act notarial nr 3179 din 16.11.2020, emis de SPN Craciun - Galati;act notarial nr 3521 din 03.12.2020, emis de SPN Zamfir si Asociatii - Dragomiresti Deal jud. Ilfov;act notarial nr 2454 din 09.07.2021, emis de Ion Traian;hotarare judecatoreasca nr 231 A din 19.03.2015, emis de Tribunalul Ialomita);		
B2	Se infiinteaza cartea funciara 24971 a imobilului cu numarul cadastral 24971 / UAT Jilavele, rezultat din dezmembrarea imobilului cu numarul cadastral 20582 in scris in cartea funciara 20582;	A1
<i>OBSERVATII: pozitie transcrisa din CF 24971/Jilavele, in scrisa prin incheierea nr. 105732 din 14/07/2021;</i>		
Hotarare Judecatoreasca nr. 1154/A, din 07/10/2021 emis de Tribunalul Ialomita (; hotarare judecatoreasca nr 690 din 19.05.2021, emis de Judecatoria mun. Urziceni, jud. Ialomita);		
B7	Se radiaza propunerea de dezmembrare in scrisa la B6.	A1, A1.1
B8	Intabulare, drept de PROPRIETATEpartaj, dobandit prin Conventie, cota actuala 1/1, cota initiala 1/1 1) <b>BADEA CONSTANTIN</b>	A1, A1.1
B9	Se radiaza notarea in scrisa la B4.	A1, A1.1
/		
Act Administrativ nr. 2602, din 12/06/2024 emis de PRIMARIA COMUNEI JILAVELE (ADEVERINTA; );		
B10	Intabulare, drept de PROPRIETATE, dobandit prin Lege, cota actuala 1/1, cota initiala 1/1 1) <b>BADEA CONSTANTIN</b>	A1.2

**C. Partea III. SARCINI .**

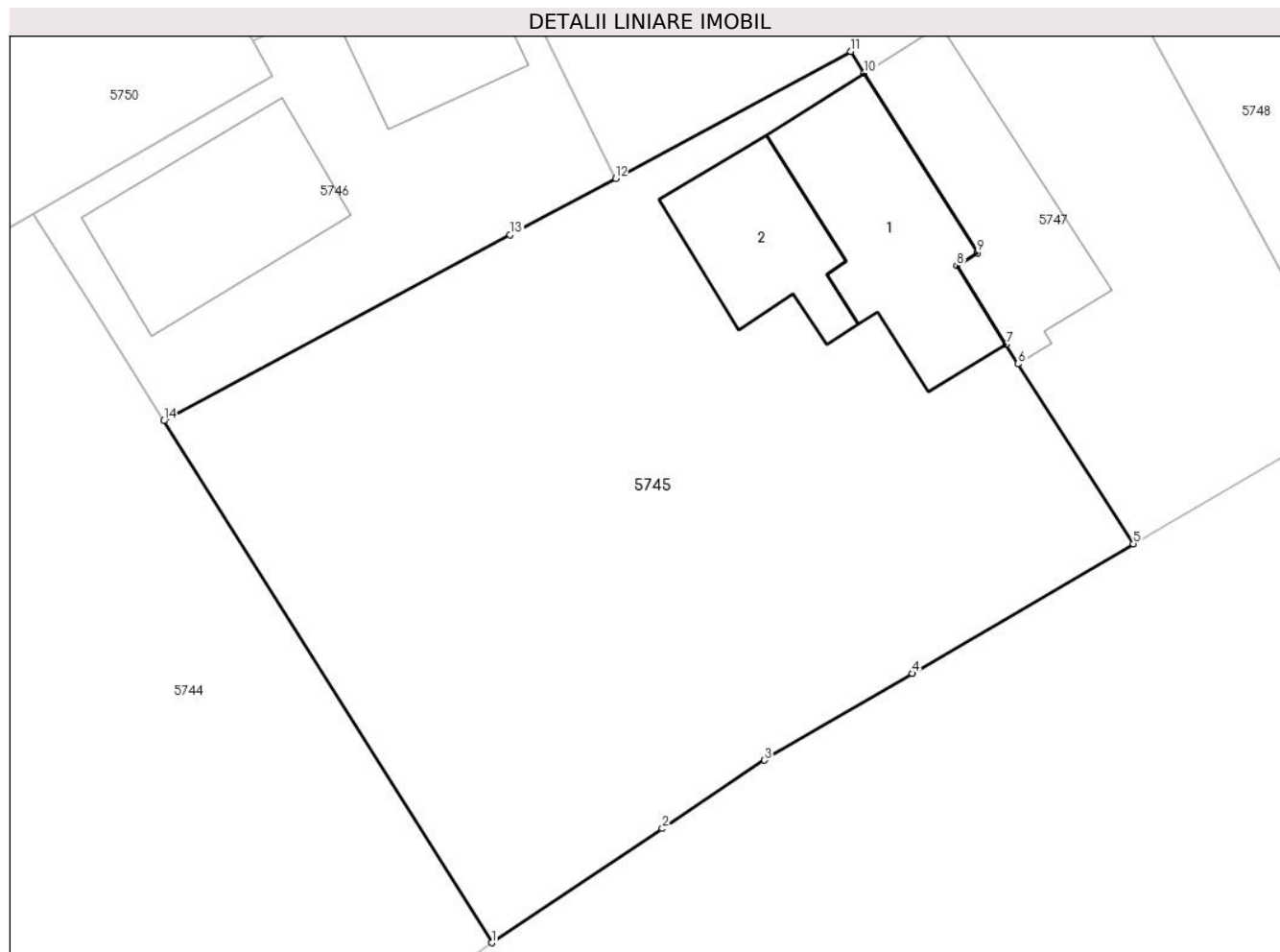
Inscrieri privind dezmembramintele dreptului de proprietate, drepturi reale de garanție și sarcini	Referințe
NU SUNT	

## Anexa Nr. 1 La Partea I

## Teren

Nr cadastral	Suprafața (mp)*	Observații / Referințe
27136	918	

\* Suprafața este determinată în planul de proiecție Stereo 70.



## Date referitoare la teren

Crt	Categorie folosință	Intravilan	Suprafața (mp)	Tarla	Parcelă	Nr. topo	Observații / Referințe
1	curți constructii	DA	369	0	-	-	
2	arabil	DA	356	0	-	-	
3	vie	DA	193	0	-	-	

## Date referitoare la construcții

Crt	Număr	Destinație construcție	Supraf. (mp)	Situație juridică	Observații / Referințe
A1.1	27136-C1	construcții de locuințe	Din acte: 0 Masurata: 70	Cu acte	Nr. niveluri:1; S. construita la sol:70 mp;
A1.2	27136-C2	construcții anexa	Din acte: 0 Masurata: 44	Cu acte	Nr. niveluri:1; S. construita la sol:44 mp;

## Lungime Segmente

1) Valorile lungimilor segmentelor sunt obținute din proiecție în plan.

Punct început	X / Y	Punct sfârșit	X / Y	Lungime segment (** (m))
1	621.362,84 364.542,782	2	621.370,57 364.547,947	9.297

Punct început	X / Y	Punct sfârşit	X / Y	Lungime segment (** (m)
2	621.370,57 364.547,947	3	621.375,199 364.551,04	5.567
3	621.375,199 364.551,04	4	621.381,891 364.554,961	7.756
4	621.381,891 364.554,961	5	621.391,902 364.560,828	11.604
5	621.391,902 364.560,828	6	621.386,678 364.568,962	9.667
6	621.386,678 364.568,962	7	621.386,137 364.569,85	1.04
7	621.386,137 364.569,85	8	621.383,903 364.573,395	4.19
8	621.383,903 364.573,395	9	621.384,833 364.573,982	1.1
9	621.384,833 364.573,982	10	621.379,712 364.582,109	9.606
10	621.379,712 364.582,109	11	621.379,101 364.583,095	1.16
11	621.379,101 364.583,095	12	621.368,447 364.577,355	12.102
12	621.368,447 364.577,355	13	621.363,687 364.574,801	5.402
13	621.363,687 364.574,801	14	621.348,0 364.566,387	17.801
14	621.348,0 364.566,387	1	621.362,84 364.542,782	27.882

\*\* Lungimile segmentelor sunt determinate în planul de proiecție Stereo 70 și sunt rotunjite la 1 milimetru.

\*\*\* Distanța dintre puncte este formată din segmente cumulate ce sunt mai mici decât valoarea 1 milimetru.



**DATE DESPRE IMOBILUL NR. 5746**

Oficiul de Cadastru și Publicitate Imobiliară IALOMITA  
Biroul de Cadastru și Publicitate Imobiliară Slobozia

**A. Partea I. Descrierea imobilului**

TEREN Intravilan

Adresa: Loc. Jilavele, Str Malu Garlii, Jud. Ialomita

Nr. Crt	Nr cadastral Nr. topografic	Suprafața* (mp)	Observații / Referințe
A1	27185	290	Sector cadastral:17 Teren imprejmuit;

**Construcții**

Crt	Nr cadastral Nr. topografic	Adresa	Observații / Referințe
A1.1	27185-C1	Loc. Jilavele, Str Malu Garlii, Jud. Ialomita	Nr. niveluri:1; S. construita la sol:38 mp; S. construita desfasurata:38 mp;
A1.3	27185-C3	Loc. Jilavele, Str Malu Garlii, Jud. Ialomita	Nr. niveluri:1; S. construita la sol:65 mp;

**B. Partea II. Proprietari și acte**

Inscrieri privitoare la dreptul de proprietate și alte drepturi reale	Referințe
<b>108784 / 02/11/2022</b>	
Act Notarial nr. 5045, din 02/11/2022 emis de Ion Andrei (; act notarial nr 5046 din 02.11.2022, emis de Ion Andrei;act notarial nr 5046 din 02.11.2022, emis de Ion Andrei);	
B1	Se infiinteaza cartea funciara 27185 a imobilului cu numarul cadastral 27185 / UAT Jilavele, rezultat din dezmembrarea imobilului cu numarul cadastral 27135 inscris in cartea funciara 27135;
	A1
Hotarare Judecatoreasca nr. 1154/A, din 07/10/2021 emis de Tribunalul Ialomita (; hotarare judecatoreasca nr 690 din 19.05.2021, emis de Judecatoria mun. Urziceni, jud. Ialomita);	
B2	Se infiinteaza cartea funciara 27135 a imobilului cu numarul cadastral 27135 / UAT Jilavele, rezultat din dezmembrarea imobilului cu numarul cadastral 24971 inscris in cartea funciara 24971;
	A1
	<i>OBSERVATII: pozitie transcrisa din CF 27135/Jilavele, inscrisa prin incheierea nr. 79857 din 01/09/2022;</i>
Act Notarial nr. 3521, din 03/12/2020 emis de SPN Zamfir si Asociatii (; act notarial nr 3179 din 16.11.2020, emis de SPN Craciun - Galati;act notarial nr 2454 din 09.07.2021, emis de Ion Traian;hotarare judecatoreasca nr 231 A din 19.03.2015, emis de Tribunalul Ialomita;act notarial nr 4438 din 25.11.2020, emis de Ion Traian; act notarial nr 4438 din 25.11.2020, emis de Ion Traian;act notarial nr 3179 din 16.11.2020, emis de SPN Craciun - Galati;act notarial nr 3521 din 03.12.2020, emis de SPN Zamfir si Asociatii - Dragomiresti Deal jud. Ilfov;act notarial nr 2454 din 09.07.2021, emis de Ion Traian;hotarare judecatoreasca nr 231 A din 19.03.2015, emis de Tribunalul Ialomita);	
B3	Se infiinteaza cartea funciara 24971 a imobilului cu numarul cadastral 24971 / UAT Jilavele, rezultat din dezmembrarea imobilului cu numarul cadastral 20582 inscris in cartea funciara 20582;
	A1
	<i>OBSERVATII: pozitie transcrisa din CF 27135/Jilavele, inscrisa prin incheierea nr. 79857 din 01/09/2022; pozitie transcrisa din CF 24971/Jilavele, inscrisa prin incheierea nr. 105732 din 14/07/2021;</i>
Act Notarial nr. 5045, din 02/11/2022 emis de Ion Andrei (; act notarial nr 5046 din 02.11.2022, emis de Ion Andrei;act notarial nr 5046 din 02.11.2022, emis de Ion Andrei);	
B6	se radiaza notarea de sub B5.
	A1, A1.1
B7	Intabulare, drept de PROPRIETATE dare in plata, dobandit prin Conventie, cota actuala 1/1, cota initiala 1/1 1) <b>BADEA CONSTANTIN</b> , casatorit, bun propriu;
	A1, A1.1
/	
Act Administrativ nr. 2602, din 12/06/2024 emis de PRIMARIA COMUNEI JILAVELE (ADEVERINTA; );	
B8	Intabulare, drept de PROPRIETATE, dobandit prin Lege, cota actuala 1/1, cota initiala 1/1 1) <b>BADEA CONSTANTIN</b> , casatorit, bun propriu;
	A1.3

**C. Partea III. SARCINI**

Inscrieri privind dezmembramintele dreptului de proprietate, drepturi reale de garanție și sarcini	Referințe
<b>108784 / 02/11/2022</b>	

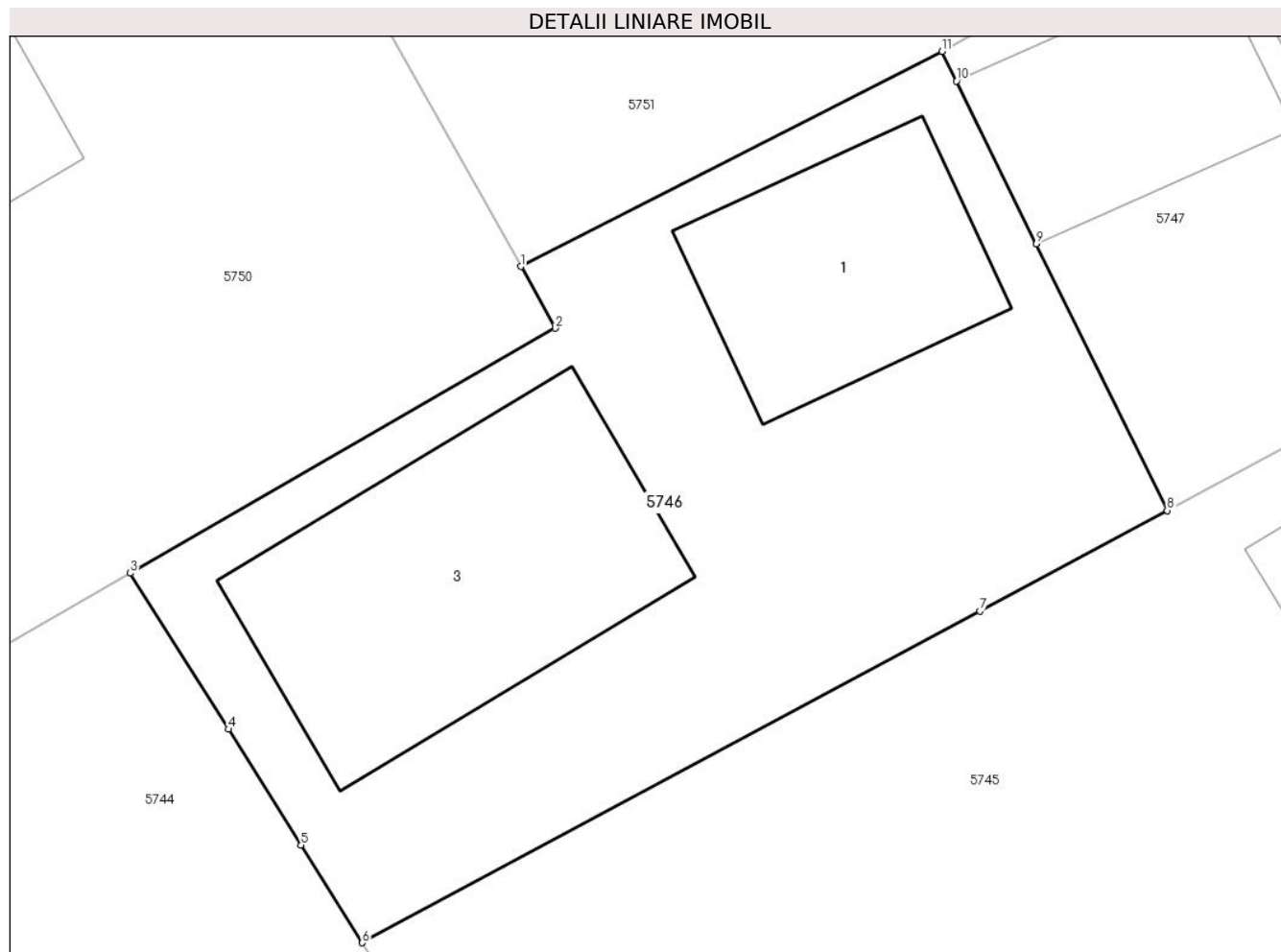
<b>Inscrieri privind dezmembramintele dreptului de proprietate, drepturi reale de garanție și sarcini</b>	<b>Referințe</b>
Hotarare Judecatoreasca nr. 1154/A, din 07/10/2021 emis de Tribunalul Ialomita (; hotarare judecatoreasca nr 690 din 19.05.2021, emis de Judecatoria mun. Urziceni, jud. Ialomita);	
C2 se radiaza ipoteca legala de sub C1.	A1, A1.1

## Anexa Nr. 1 La Partea I

## Teren

Nr cadastral	Suprafața (mp)*	Observații / Referințe
27185	290	

\* Suprafața este determinată în planul de proiecție Stereo 70.



## Date referitoare la teren

Crt	Categorie folosință	Intravilan	Suprafața (mp)	Tarla	Parcelă	Nr. topo	Observații / Referințe
1	curți constructii	DA	290	0	-	-	

## Date referitoare la construcții

Crt	Număr	Destinație construcție	Supraf. (mp)	Situație juridică	Observații / Referințe
A1.1	27185-C1	constructii anexa	38	Cu acte	Nr. niveluri:1; S. construita la sol:38 mp; S. construita desfasurata:38 mp;
A1.3	27185-C3	constructii anexa	Din acte: 0 Masurata: 65	Cu acte	Nr. niveluri:1; S. construita la sol:65 mp;

## Lungime Segmente

1) Valorile lungimilor segmentelor sunt obținute din proiecție în plan.

Punct început	X / Y	Punct sfârșit	X / Y	Lungime segment (** (m)
1	621.352,026 364.583,547	2	621.352,9 364.581,981	1.793
2	621.352,9 364.581,981	3	621.342,105 364.575,765	12.457
3	621.342,105 364.575,765	4	621.344,596 364.571,803	4.68

Punct început	X / Y	Punct sfârșit	X / Y	Lungime segment (** (m)
4	621.344,596 364.571,803	5	621.346,442 364.568,865	3.47
5	621.346,442 364.568,865	6	621.348,0 364.566,387	2.927
6	621.348,0 364.566,387	7	621.363,687 364.574,801	17.801
7	621.363,687 364.574,801	8	621.368,447 364.577,355	5.402
8	621.368,447 364.577,355	9	621.365,126 364.584,118	7.534
9	621.365,126 364.584,118	10	621.363,094 364.588,257	4.611
10	621.363,094 364.588,257	11	621.362,726 364.589,005	0.834
11	621.362,726 364.589,005	1	621.352,026 364.583,547	12.012

\*\* Lungimile segmentelor sunt determinate în planul de proiecție Stereo 70 și sunt rotunjite la 1 milimetru.

\*\*\* Distanța dintre puncte este formată din segmente cumulate ce sunt mai mici decât valoarea 1 milimetru.





## DATE DESPRE IMOBILUL NR. 5747

Oficiul de Cadastru și Publicitate Imobiliară IALOMITA  
Biroul de Cadastru și Publicitate Imobiliară Slobozia

## A. Partea I. Descrierea imobilului

TEREN Intravilan

Adresa: Loc. Jilavele, Str Malu Garlii, Jud. Ialomita

Nr. Crt	Nr cadastral Nr. topografic	Suprafața* (mp)	Observații / Referințe
A1	27184	463	Sector cadastral:17 Teren imprejmuit;

## Construcții

Crt	Nr cadastral Nr. topografic	Adresa	Observații / Referințe
A1.1	27184-C1	Loc. Jilavele, Str Malu Garlii, Jud. Ialomita	Nr. niveluri:1; S. construita la sol:33 mp; S. construita desfasurata:33 mp;
A1.2	27184-C2	Loc. Jilavele, Str Malu Garlii, Jud. Ialomita	Nr. niveluri:1; S. construita la sol:66 mp; S. construita desfasurata:66 mp; LOCUINTA
A1.3	27184-C3	Loc. Jilavele, Str Malu Garlii, Jud. Ialomita	Nr. niveluri:1; S. construita la sol:40 mp;

## B. Partea II. Proprietari și acte

Inscrieri privitoare la dreptul de proprietate și alte drepturi reale		Referințe
<b>108784 / 02/11/2022</b>		
Act Notarial nr. 5045, din 02/11/2022 emis de Ion Andrei (; act notarial nr 5046 din 02.11.2022, emis de Ion Andrei;act notarial nr 5046 din 02.11.2022, emis de Ion Andrei);		
B1	Se infiinteaza cartea funciara 27184 a imobilului cu numarul cadastral 27184 / UAT Jilavele, rezultat din dezmembrarea imobilului cu numarul cadastral 27135 inscris in cartea funciara 27135;	A1
Hotarare Judecatoreasca nr. 1154/A, din 07/10/2021 emis de Tribunalul Ialomita (; hotarare judecatoreasca nr 690 din 19.05.2021, emis de Judecatoria mun. Urziceni, jud. Ialomita);		
B2	Se infiinteaza cartea funciara 27135 a imobilului cu numarul cadastral 27135 / UAT Jilavele, rezultat din dezmembrarea imobilului cu numarul cadastral 24971 inscris in cartea funciara 24971; <i>OBSERVATII: pozitie transcrisa din CF 27135/Jilavele, inscrisa prin incheierea nr. 79857 din 01/09/2022;</i>	A1
Act Notarial nr. 3521, din 03/12/2020 emis de SPN Zamfir si Asociatii (; act notarial nr 3179 din 16.11.2020, emis de SPN Craciun - Galati;act notarial nr 2454 din 09.07.2021, emis de Ion Traian;hotarare judecatoreasca nr 231 A din 19.03.2015, emis de Tribunalul Ialomita;act notarial nr 4438 din 25.11.2020, emis de Ion Traian; act notarial nr 4438 din 25.11.2020, emis de Ion Traian;act notarial nr 3179 din 16.11.2020, emis de SPN Craciun - Galati;act notarial nr 3521 din 03.12.2020, emis de SPN Zamfir si Asociatii - Dragomiresti Deal jud. Ilfov;act notarial nr 2454 din 09.07.2021, emis de Ion Traian;hotarare judecatoreasca nr 231 A din 19.03.2015, emis de Tribunalul Ialomita);		
B3	Se infiinteaza cartea funciara 24971 a imobilului cu numarul cadastral 24971 / UAT Jilavele, rezultat din dezmembrarea imobilului cu numarul cadastral 20582 inscris in cartea funciara 20582; <i>OBSERVATII: pozitie transcrisa din CF 27135/Jilavele, inscrisa prin incheierea nr. 79857 din 01/09/2022; pozitie transcrisa din CF 24971/Jilavele, inscrisa prin incheierea nr. 105732 din 14/07/2021;</i>	A1
Hotarare Judecatoreasca nr. 1154/A, din 07/10/2021 emis de Tribunalul Ialomita (; hotarare judecatoreasca nr 690 din 19.05.2021, emis de Judecatoria mun. Urziceni, jud. Ialomita);		
B4	Intabulare, drept de PROPRIETATEpartaj, dobandit prin Conventie, cota actuala 1/1, cota initiala 1/1 1) <b>ALECU ELENA</b> <i>OBSERVATII: pozitie transcrisa din CF 27135/Jilavele, inscrisa prin incheierea nr. 79857 din 01/09/2022;</i>	A1, A1.1, A1.2
Act Notarial nr. 5045, din 02/11/2022 emis de Ion Andrei (; act notarial nr 5046 din 02.11.2022, emis de Ion Andrei;act notarial nr 5046 din 02.11.2022, emis de Ion Andrei);		
B6	se radiaza notarea de sub B5.	A1, A1.1, A1.2
/		
Act Administrativ nr. 2602, din 12/06/2024 emis de PRIMARIA COMUNEI JILAVELE (ADEVERINTA; );		
B7	Intabulare, drept de PROPRIETATE, dobandit prin Lege, cota actuala 1/1, cota initiala 1/1 1) <b>ALECU ELENA</b>	A1.3

Inscrieri privind dezmembramintele dreptului de proprietate, drepturi reale de garanție și sarcini	Referințe
----------------------------------------------------------------------------------------------------	-----------

## C. Partea III. SARCINI

Inscrieri privind dezmembramintele dreptului de proprietate, drepturi reale de garanție și sarcini	Referințe
<b>108784 / 02/11/2022</b>	
Hotarare Judecatoreasca nr. 1154/A, din 07/10/2021 emis de Tribunalul Ialomita (; hotarare judecatoreasca nr 690 din 19.05.2021, emis de Judecatoria mun. Urziceni, jud. Ialomita);	
C2 se radiaza ipoteca legala de sub C1.	A1, A1.1, A1.2

## Anexa Nr. 1 La Partea I

## Teren

Nr cadastral	Suprafața (mp)*	Observații / Referințe
27184	463	

\* Suprafața este determinată în planul de proiecție Stereo 70.



## Date referitoare la teren

Crt	Categorie folosință	Intravilan	Suprafața (mp)	Tarla	Parcelă	Nr. topo	Observații / Referințe
1	curți constructii	DA	275	0	-	-	
2	arabil	DA	188	0	-	-	

## Date referitoare la construcții

Crt	Număr	Destinație construcție	Supraf. (mp)	Situație juridică	Observații / Referințe
A1.1	27184-C1	constructii anexa	33	Cu acte	Nr. niveluri:1; S. construita la sol:33 mp; S. construita desfasurata:33 mp;
A1.2	27184-C2	constructii de locuinte	66	Cu acte	Nr. niveluri:1; S. construita la sol:66 mp; S. construita desfasurata:66 mp; LOCUINTA
A1.3	27184-C3	constructii anexa	Din acte: 0 Masurata: 40	Cu acte	Nr. niveluri:1; S. construita la sol:40 mp;

## Lungime Segmente

1) Valorile lungimilor segmentelor sunt obținute din proiecție în plan.

Punct început	X / Y	Punct sfârșit	X / Y	Lungime segment (** (m)
1	621.391,902 364.560,828	2	621.393,37 364.561,664	1.689

Punct început	X / Y	Punct sfârșit	X / Y	Lungime segment (** (m)
2	621.393,37 364.561,664	3	621.402,03 364.566,763	10.05
3	621.402,03 364.566,763	4	621.391,802 364.585,578	21.415
4	621.391,802 364.585,578	5	621.388,913 364.590,894	6.05
5	621.388,913 364.590,894	6	621.388,601 364.591,468	0.653
6	621.388,601 364.591,468	7	621.374,012 364.584,053	16.365
7	621.374,012 364.584,053	8	621.369,477 364.592,821	9.871
8	621.369,477 364.592,821	9	621.365,76 364.590,729	4.265
9	621.365,76 364.590,729	10	621.362,727 364.589,005	3.489
10	621.362,727 364.589,005	11	621.363,094 364.588,257	0.833
11	621.363,094 364.588,257	12	621.365,126 364.584,118	4.611
12	621.365,126 364.584,118	13	621.368,447 364.577,355	7.534
13	621.368,447 364.577,355	14	621.379,101 364.583,095	12.102
14	621.379,101 364.583,095	15	621.379,712 364.582,109	1.16
15	621.379,712 364.582,109	16	621.384,833 364.573,982	9.606
16	621.384,833 364.573,982	17	621.383,903 364.573,395	1.1
17	621.383,903 364.573,395	18	621.386,137 364.569,85	4.19
18	621.386,137 364.569,85	19	621.386,678 364.568,962	1.04
19	621.386,678 364.568,962	1	621.391,902 364.560,828	9.667

\*\* Lungimile segmentelor sunt determinate în planul de proiecție Stereo 70 și sunt rotunjite la 1 milimetru.

\*\*\* Distanța dintre puncte este formată din segmente cumulate ce sunt mai mici decât valoarea 1 milimetru.

**DATE DESPRE IMOBILUL NR. 5748**

Oficiul de Cadastru și Publicitate Imobiliară IALOMITA  
Biroul de Cadastru și Publicitate Imobiliară Slobozia

**A. Partea I. Descrierea imobilului**

TEREN Intravilan

Adresa: Loc. Jilavele, Str Malul Garlii, Nr. 7A, Jud. Ialomita

Nr. Crt	Nr cadastral Nr. topografic	Suprafața* (mp)	Observații / Referințe
A1	24970	Din acte: 972 Masurata: 934	Sector cadastral:17 Teren imprejmuit;

**Construcții**

Crt	Nr cadastral Nr. topografic	Adresa	Observații / Referințe
A1.2	24970-C2	Loc. Jilavele, Str Malul Garlii, Nr. 7A, Jud. Ialomita	Nr. niveluri:2; S. construita la sol:76 mp; S. construita desfasurata:76 mp;

**B. Partea II. Proprietari și acte**

Inscrieri privitoare la dreptul de proprietate și alte drepturi reale		Referințe
<b>105732 / 14/07/2021</b>		
Act Notarial nr. 3521, din 03/12/2020 emis de SPN Zamfir si Asociatii (; act notarial nr 3179 din 16.11.2020, emis de SPN Craciun - Galati;act notarial nr 2454 din 09.07.2021, emis de Ion Traian;hotarare judecatoreasca nr 231 A din 19.03.2015, emis de Tribunalul Ialomita;act notarial nr 4438 din 25.11.2020, emis de Ion Traian; act notarial nr 4438 din 25.11.2020, emis de Ion Traian;act notarial nr 3179 din 16.11.2020, emis de SPN Craciun - Galati;act notarial nr 3521 din 03.12.2020, emis de SPN Zamfir si Asociatii - Dragomiresti Deal jud. Ilfov;act notarial nr 2454 din 09.07.2021, emis de Ion Traian;hotarare judecatoreasca nr 231 A din 19.03.2015, emis de Tribunalul Ialomita);		
B1	Se infiinteaza cartea funciara 24970 a imobilului cu numarul cadastral 24970 / UAT Jilavele, rezultat din dezmembrarea imobilului cu numarul cadastral 20582 inscris in cartea funciara 20582;	A1
B8	Se radiaza din oficiu propunerea de dezmembrare inscrisa la B7	A1
B10	Se radiaza inscrierea de la B6	A1
<b>119571 / 03/09/2021</b>		
Act Notarial nr. 3146, din 20/08/2021 emis de Ion Traian;		
B11	Intabulare, drept de PROPRIETATEcumparare, dobandit prin Conventie, cota actuala 1/1, cota initiala 1/1 1) OPRESCU GABRIEL, casatorit cu; 2) OPRESCU MARIA LAURA	A1
<b>14453 / 16/02/2022</b>		
Act Administrativ nr. 22, din 26/11/2021 emis de PRIMĂRIA COMUNEI JILAVELE (; act notarial nr 51 din 14.01.2022, emis de SPN CRISTINA TERZEA ȘI ASOCIAȚII;act administrativ nr 940 din 15.02.2022, emis de PRIMĂRIA COMUNEI JILAVELE;act administrativ nr 74 din 06.01.2022, emis de PRIMĂRIA COMUNEI JILAVELE; act administrativ nr 535 din 01.02.2022, emis de PRIMĂRIA COMUNEI JILAVELE);		
B12	se noteaza actualizarea de informatii cadastrale conform documentatiei cadastrale intocmita de persoana fizica autorizata Tudor Cosmin Alexandru, avizata de OCPI Ialomita la data de 10.03.2022, anexa nr. 1 la Partea I-a a cartii funciare, cu privire la repositionarea, modificarea suprafetei, notarea adresei imobilului de la A1, ca fiind str. Malul Garlii nr. 7A si desfiintarea constructiei C1.	A1
/		
Act Administrativ nr. 2532, din 06/06/2024 emis de PRIMĂRIA COMUNEI JILAVELE (; act administrativ nr 2533 din 06.06.2024, emis de PRIMĂRIA COMUNEI JILAVELE;act administrativ nr 2325 din 24.05.2024, emis de PRIMĂRIA COMUNEI JILAVELE);		
B13	Intabulare, drept de PROPRIETATE, dobandit prin Construire, cota actuala 1/1, cota initiala 1/1 1) OPRESCU GABRIEL, casatorit cu; 2) OPRESCU MARIA LAURA	A1.2
<b>69429 / 17/06/2024</b>		
Act Administrativ nr. 2532, din 06/06/2024 emis de PRIMĂRIA COMUNEI JILAVELE (; act administrativ nr 2533 din 06.06.2024, emis de PRIMĂRIA COMUNEI JILAVELE;act administrativ nr 2325 din 24.05.2024, emis de PRIMĂRIA COMUNEI JILAVELE);		
B14	se noteaza actualizarea categoriilor de folosinta pentru terenul de la	A1

Inscrieri privitoare la dreptul de proprietate și alte drepturi reale		Referințe
B14	A1, conform documentatiei cadastrale avizata si receptionata de OCPI Ialomita, la data de 06.08.2024,	A1

**C. Partea III. SARCINI .**

Inscrieri privind dezmembramintele dreptului de proprietate, drepturi reale de garanție și sarcini		Referințe
NU SUNT		

## Anexa Nr. 1 La Partea I

## Teren

Nr cadastral	Suprafața (mp)*	Observații / Referințe
24970	Din acte: 972 Masurata: 934	

\* Suprafața este determinată în planul de proiecție Stereo 70.



## Date referitoare la teren

Crt	Categorie folosință	Intra vilan	Suprafața (mp)	Tarla	Parcelă	Nr. topo	Observații / Referințe
1	curți constructii	DA	265	0	-	-	
2	arabil	DA	669	0	-	-	

## Date referitoare la construcții

Crt	Număr	Destinație construcție	Supraf. (mp)	Situație juridică	Observații / Referințe
A1.2	24970-C2	construcții de locuințe	Din acte: 0 Masurata: 76	Cu acte	Nr. niveluri:2; S. construita la sol:76 mp; S. construita desfasurata:76 mp;

## Lungime Segmente

1) Valorile lungimilor segmentelor sunt obținute din proiecție în plan.

Punct început	X / Y	Punct sfârșit	X / Y	Lungime segment (** (m)
1	621.417,523 364.575,675	2	621.404,648 364.602,787	30.014
2	621.404,648 364.602,787	3	621.400,104 364.612,357	10.594

Punct început	X / Y	Punct sfârşit	X / Y	Lungime segment (** (m)
3	621.400,104 364.612,357	4	621.369,477 364.592,821	36.327
4	621.369,477 364.592,821	5	621.374,012 364.584,053	9.871
5	621.374,012 364.584,053	6	621.388,601 364.591,468	16.365
6	621.388,601 364.591,468	7	621.388,913 364.590,894	0.653
7	621.388,913 364.590,894	8	621.391,802 364.585,578	6.05
8	621.391,802 364.585,578	9	621.402,03 364.566,763	21.415
9	621.402,03 364.566,763	10	621.405,769 364.568,718	4.219
10	621.405,769 364.568,718	11	621.412,252 364.572,555	7.533
11	621.412,252 364.572,555	1	621.417,523 364.575,675	6.125

\*\* Lungimile segmentelor sunt determinate în planul de proiecție Stereo 70 și sunt rotunjite la 1 milimetru.

\*\*\* Distanța dintre puncte este formată din segmente cumulate ce sunt mai mici decât valoarea 1 milimetru.



**DATE DESPRE IMOBILUL NR. 5749**

Oficiul de Cadastru și Publicitate Imobiliară IALOMITA  
Biroul de Cadastru și Publicitate Imobiliară Slobozia

**A. Partea I. Descrierea imobilului**

TEREN Intravilan

Adresa: Loc. Jilavele, Str Fantanilor, Nr. 1, Jud. Ialomita

Nr. Crt	Nr cadastral Nr. topografic	Suprafața* (mp)	Observații / Referințe
A1	21221	765	Sector cadastral:17 Teren imprejmuit;

**Construcții**

Crt	Nr cadastral Nr. topografic	Adresa	Observații / Referințe
A1.1	21221-C1	Loc. Jilavele, Str Fantanilor, Nr. 1, Jud. Ialomita	Nr. niveluri:1; S. construita la sol:55 mp; S. construita desfasurata:55 mp; anul construirii 1962

**B. Partea II. Proprietari și acte**

Inscrieri privitoare la dreptul de proprietate și alte drepturi reale		Referințe
<b>30967 / 27/04/2017</b>		
Act Notarial nr. 668, din 19/04/2017 emis de Dan George;		
B1	Se infiinteaza cartea funciara 21221 a imobilului cu numarul cadastral 21221/Jilavele, rezultat din dezmembrarea imobilului cu numarul cadastral 21194 inscris in cartea funciara 21194;	A1
Act Administrativ nr. 080603/55512, din 24/06/1996 emis de COMISIA JUDETEANA (; act administrativ nr 431 din 02.08.2016, emis de PRIMARIA JILAVELE;act notarial nr 705 din 07.04.2016, emis de BNP ASOCIATI DAN LAURENIU si DAN GEORGE;act notarial nr 63 din 07.04.2016, emis de BNP ASOCIATI DAN LAURENIU si DAN GEORGE;act notarial nr 62 din 07.04.2016, emis de BNP ASOCIATI DAN LAURENIU si DAN GEORGE;act notarial nr 1097 din 21.04.1993, emis de BNP ION TRAIAN;act administrativ nr 1365 din 20.10.2016, emis de PRIMARIA JIALVELE);		
B2	Intabulare, drept de PROPRIETATEpartaj, dobandit prin Conventie, cota actuala 1/1, cota initiala 1/1 1) <b>DUMITRASCU ION</b> <i>OBSERVATII: pozitie transcrisa din CF 21194/Jilavele, inscrisa prin incheierea nr. 62308 din 12/09/2016;</i>	A1, A1.1
Act Notarial nr. 668, din 19/04/2017 emis de Dan George;		
B4	se noteaza radierea propunerii de dezmembrare inscrisa in baza incheierii nr.5997/2017	A1, A1.1

**C. Partea III. SARCINI .**

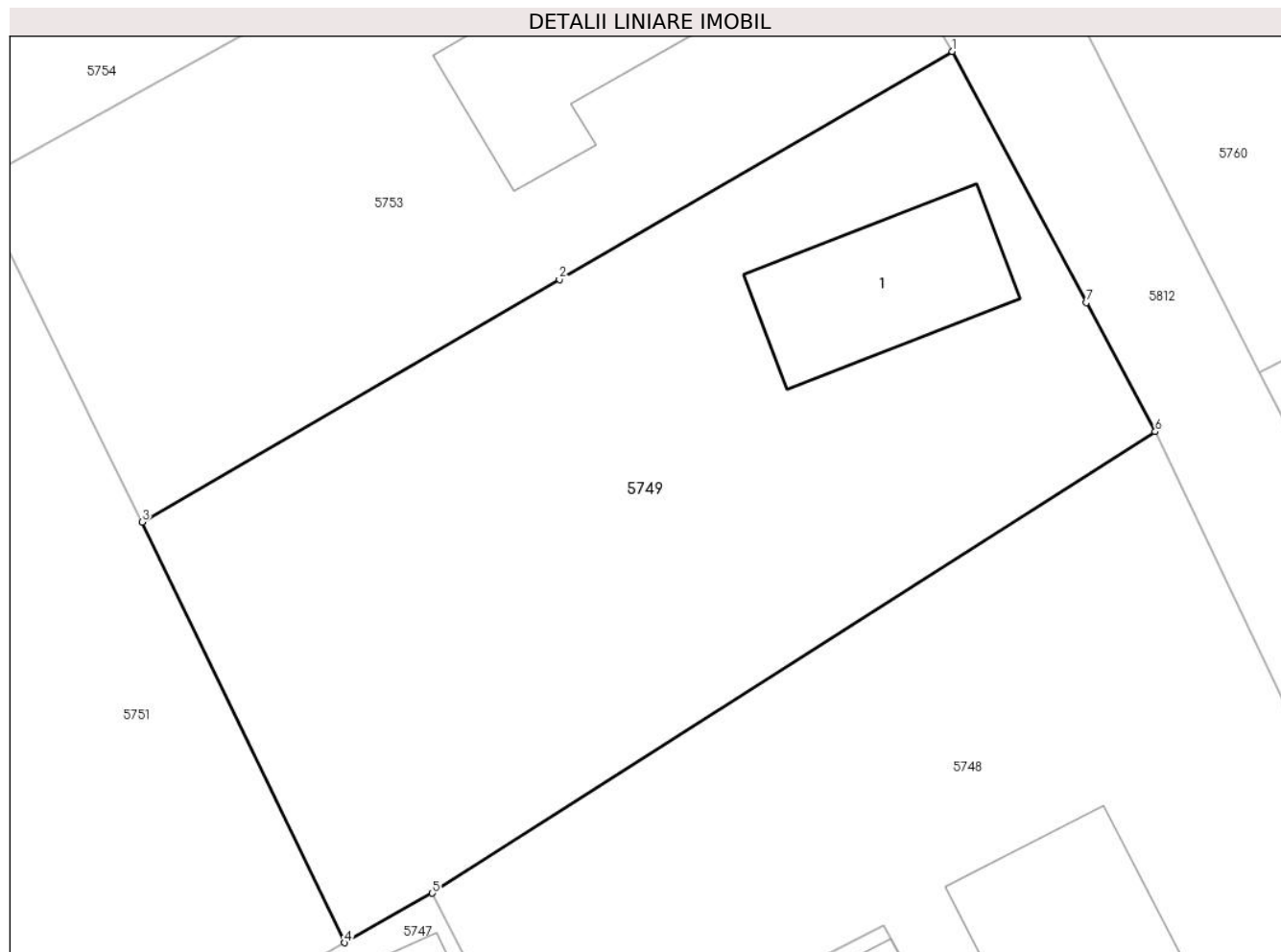
Inscrieri privind dezmembramintele dreptului de proprietate, drepturi reale de garanție și sarcini	Referințe
NU SUNT	

## Anexa Nr. 1 La Partea I

## Teren

Nr cadastral	Suprafața (mp)*	Observații / Referințe
21221	765	

\* Suprafața este determinată în planul de proiecție Stereo 70.



## Date referitoare la teren

Crt	Categorie folosință	Intra vilan	Suprafața (mp)	Tarla	Parcelă	Nr. topo	Observații / Referințe
1	curți constructii	DA	231	0	-	-	
2	arabil	DA	534	0	-	-	

## Date referitoare la construcții

Crt	Număr	Destinație construcție	Supraf. (mp)	Situație juridică	Observații / Referințe
A1.1	21221-C1	construcții de locuințe	Din acte: 0 Masurata: 55	Cu acte	Nr. niveluri:1; S. construita la sol:55 mp; S. construita desfasurata:55 mp; anul construirii 1962

## Lungime Segmente

1) Valorile lungimilor segmentelor sunt obținute din proiecție în plan.

Punct început	X / Y	Punct sfârșit	X / Y	Lungime segment (** (m)
1	621.391,504 364.628,45	2	621.374,861 364.618,795	19.241
2	621.374,861 364.618,795	3	621.357,181 364.608,537	20.44

Punct început	X / Y	Punct sfârșit	X / Y	Lungime segment (** (m)
3	621.357,181 364.608,537	4	621.365,76 364.590,729	19.767
4	621.365,76 364.590,729	5	621.369,477 364.592,821	4.265
5	621.369,477 364.592,821	6	621.400,104 364.612,357	36.327
6	621.400,104 364.612,357	7	621.397,183 364.617,823	6.198
7	621.397,183 364.617,823	1	621.391,504 364.628,45	12.049

\*\* Lungimile segmentelor sunt determinate în planul de proiecție Stereo 70 și sunt rotunjite la 1 milimetru.

\*\*\* Distanța dintre puncte este formată din segmente cumulate ce sunt mai mici decât valoarea 1 milimetru.



**DATE DESPRE IMOBILUL NR. 5750**

Oficiul de Cadastru și Publicitate Imobiliară IALOMITA  
Biroul de Cadastru și Publicitate Imobiliară Slobozia

**A. Partea I. Descrierea imobilului**

TEREN Intravilan

Adresa: Loc. Jilavele, Str Malul Garlii, Nr. 3, Jud. Ialomita

Nr. Crt	Nr cadastral Nr. topografic	Suprafața* (mp)	Observații / Referințe
A1	27001	Din acte: 627 Masurata: 597	Sector cadastral:17 Teren imprejmuit;

**Construcții**

Crt	Nr cadastral Nr. topografic	Adresa	Observații / Referințe
A1.1	27001-C1	Loc. Jilavele, Str Malul Garlii, Nr. 3, Jud. Ialomita	Nr. niveluri:1; S. construita la sol:131 mp; S. construita desfasurata:131 mp; construita in 1996.
A1.2	27001-C2	Loc. Jilavele, Str Malul Garlii, Nr. 3, Jud. Ialomita	Nr. niveluri:1; S. construita la sol:36 mp; S. construita desfasurata:36 mp; construita in 1999

**B. Partea II. Proprietari și acte**

Inscrieri privitoare la dreptul de proprietate și alte drepturi reale		Referințe
<b>110918 / 03/08/2021</b>		
Act Administrativ nr. 81453/12678, din 22/01/2004 emis de COMISIA JUDETEANA IALOMITA (; act administrativ nr 460 din 28.07.2021, emis de PRIMARIA JILAVELE;act notarial nr 557 din 20.02.1995, emis de NOTARIATUL DE STAT LOCAL URZICENI;act administrativ nr 327 din 28.07.2021, emis de PRIMARIA JILAVELE);		
B1	Intabulare, drept de PROPRIETATE, dobandit prin Reconstituire, cota actuala 1/1, cota initiala 1/1 1) GĂTEJ SANDU 2) GĂTEJ VASILICA, sotii;	A1
B2	Intabulare, drept de PROPRIETATE, dobandit prin Lege, cota actuala 1/1, cota initiala 1/1 1) GĂTEJ SANDU 2) GĂTEJ VASILICA, sotii;	A1.1, A1.2

**C. Partea III. SARCINI .**

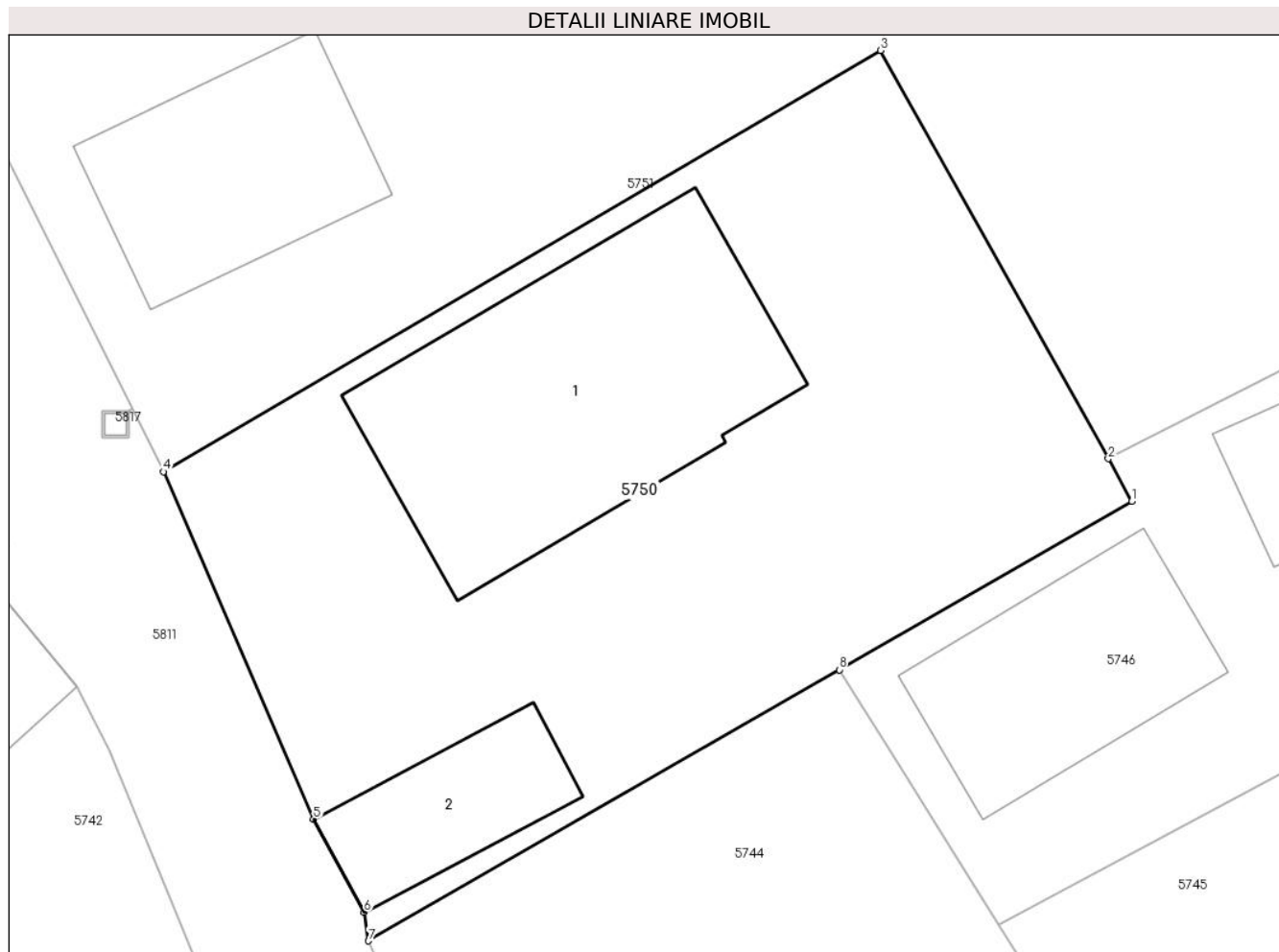
Inscrieri privind dezmembramintele dreptului de proprietate, drepturi reale de garanție și sarcini	Referințe
NU SUNT	

## Anexa Nr. 1 La Partea I

## Teren

Nr cadastral	Suprafața (mp)*	Observații / Referințe
27001	Din acte: 627 Masurata: 597	

\* Suprafața este determinată în planul de proiecție Stereo 70.



## Date referitoare la teren

Crt	Categorie folosință	Intra vilan	Suprafața (mp)	Tarla	Parcelă	Nr. topo	Observații / Referințe
1	curți constructii	DA	597	0	-	-	

## Date referitoare la construcții

Crt	Număr	Destinație construcție	Supraf. (mp)	Situație juridică	Observații / Referințe
A1.1	27001-C1	construcții de locuințe	Din acte: 0 Masurata: 131	Cu acte	Nr. niveluri:1; S. construita la sol:131 mp; S. construita desfasurata:131 mp; construita in 1996.
A1.2	27001-C2	construcții anexa	Din acte: 0 Masurata: 36	Cu acte	Nr. niveluri:1; S. construita la sol:36 mp; S. construita desfasurata:36 mp; construita in 1999

## Lungime Segmente

1) Valorile lungimilor segmentelor sunt obținute din proiecție în plan.

Punct început	X / Y	Punct sfârșit	X / Y	Lungime segment (** (m)
1	621.352,9 364.581,981	2	621.352,026 364.583,547	1.793

Punct început	X / Y	Punct sfârșit	X / Y	Lungime segment (** (m)
2	621.352,026 364.583,547	3	621.343,617 364.598,605	17.247
3	621.343,617 364.598,605	4	621.317,179 364.583,072	30.663
4	621.317,179 364.583,072	5	621.322,713 364.570,264	13.952
5	621.322,713 364.570,264	6	621.324,586 364.566,829	3.912
6	621.324,586 364.566,829	7	621.324,746 364.565,77	1.071
7	621.324,746 364.565,77	8	621.342,105 364.575,765	20.031
8	621.342,105 364.575,765	1	621.352,9 364.581,981	12.457

\*\* Lungimile segmentelor sunt determinate în planul de proiecție Stereo 70 și sunt rotunjite la 1 milimetru.

\*\*\* Distanța dintre puncte este formată din segmente cumulate ce sunt mai mici decât valoarea 1 milimetru.





**DATE DESPRE IMOBILUL NR. 5751**

Oficiul de Cadastru și Publicitate Imobiliară IALOMITA  
Biroul de Cadastru și Publicitate Imobiliară Slobozia

**A. Partea I. Descrierea imobilului**

TEREN Intravilan

Adresa: Loc. Jilavele, Nr. 5A, Jud. Ialomita

Nr. Crt	Nr cadastral Nr. topografic	Suprafața* (mp)	Observații / Referințe
A1		1.077	Sector cadastral:17 Teren imprejmuit;

**Construcții**

Crt	Nr cadastral Nr. topografic	Adresa	Observații / Referințe
A1.1	-C1	Loc. Jilavele, Nr. 5A, Jud. Ialomita	Nr. niveluri:1; S. construita la sol:66 mp;
A1.2	-C2	Loc. Jilavele, Nr. 5A, Jud. Ialomita	Nr. niveluri:1; S. construita la sol:19 mp;

**B. Partea II. Proprietari și acte**

Inscrieri privitoare la dreptul de proprietate și alte drepturi reale		Referințe
/		
Act Normativ nr. 7, din 13/03/1996 emis de PARLAMENTUL ROMÂNIEI (LEGE; ,art.13);		
B1	Inscrierea posesiei, drept de PROPRIETATE, dobandit prin Lege, cota actuala 1/1, cota initiala 1/1 1) <b>NEIDENTIFICAT NEIDENTIFICAT</b>	A1
B2	Se notează mențiunea de proprietar neidentificat.	A1
Act Administrativ nr. 2602, din 12/06/2024 emis de PRIMARIA COMUNEI JILAVELE (ADEVERINTA; );		
B3	Intabulare, drept de PROPRIETATE, dobandit prin Lege, cota actuala 1/1, cota initiala 1/1 1) <b>UAT JILAVELE, CIF:4365174</b>	A1.1, A1.2

**C. Partea III. SARCINI .**

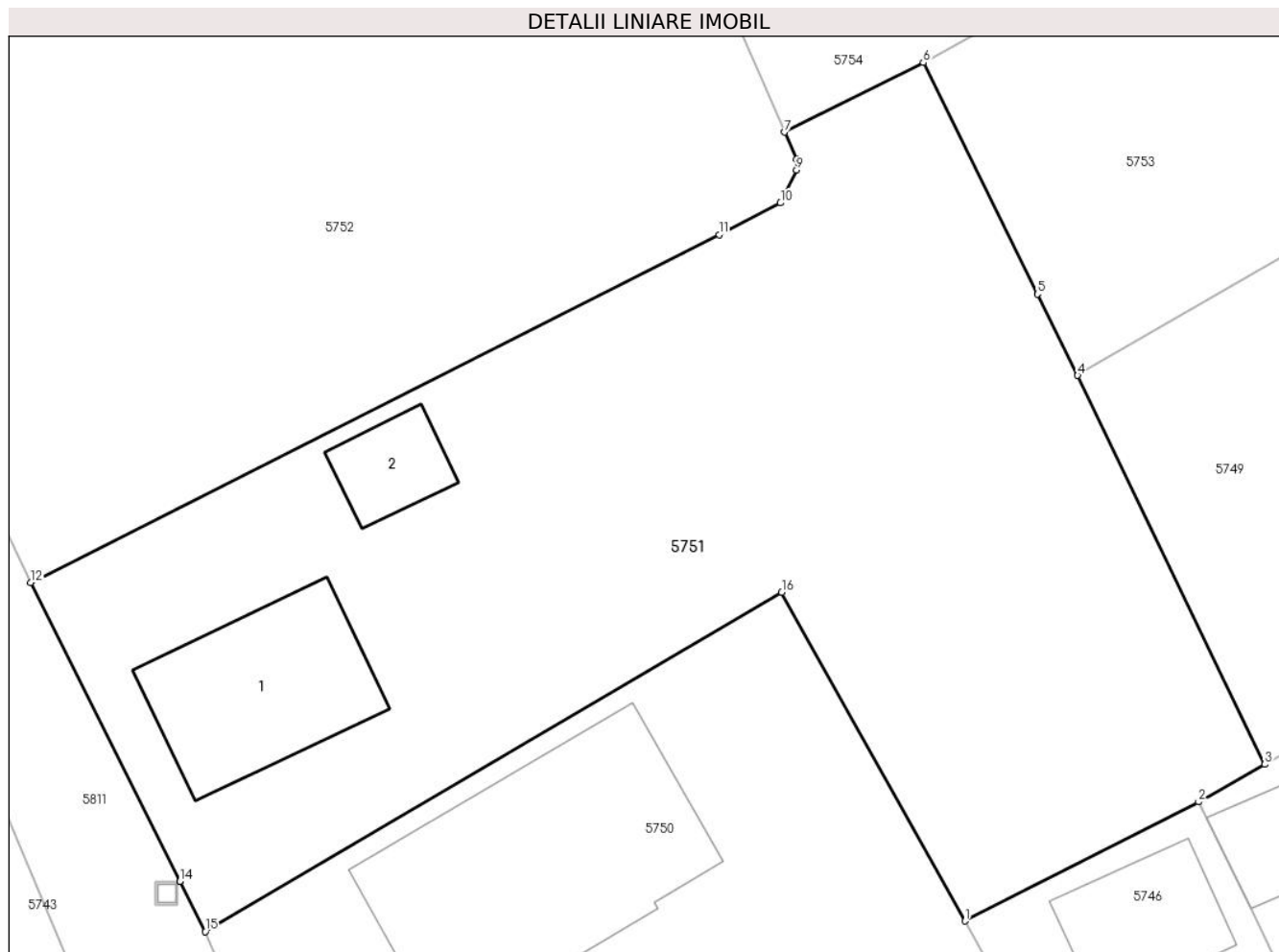
Inscrieri privind dezmembramintele dreptului de proprietate, drepturi reale de garanție și sarcini	Referințe
NU SUNT	

## Anexa Nr. 1 La Partea I

## Teren

Nr cadastral	Suprafața (mp)*	Observații / Referințe
	1.077	

\* Suprafața este determinată în planul de proiecție Stereo 70.



## Date referitoare la teren

Crt	Categorie folosință	Intravilan	Suprafața (mp)	Tarla	Parcelă	Nr. topo	Observații / Referințe
1	curți constructii	DA	683	0	-	-	
2	arabil	DA	394	0	-	-	

## Date referitoare la construcții

Crt	Număr	Destinație construcție	Supraf. (mp)	Situație juridică	Observații / Referințe
A1.1	-C1	construcții de locuințe	Din acte: 0 Masurata: 66	Cu acte	Nr. niveluri:1; S. construita la sol:66 mp;
A1.2	-C2	construcții anexa	Din acte: 0 Masurata: 19	Cu acte	Nr. niveluri:1; S. construita la sol:19 mp;

## Lungime Segmente

1) Valorile lungimilor segmentelor sunt obținute din proiecție în plan.

Punct început	X / Y	Punct sfârșit	X / Y	Lungime segment (** (m)
1	621.352,026 364.583,547	2	621.362,727 364.589,005	12.013
2	621.362,727 364.589,005	3	621.365,76 364.590,729	3.489

Punct început	X / Y	Punct sfârşit	X / Y	Lungime segment (** (m)
3	621.365,76 364.590,729	4	621.357,181 364.608,537	19.767
4	621.357,181 364.608,537	5	621.355,341 364.612,261	4.154
5	621.355,341 364.612,261	6	621.350,104 364.622,864	11.826
6	621.350,104 364.622,864	7	621.343,747 364.619,682	7.109
7	621.343,747 364.619,682	8	621.344,306 364.618,433	1.368
8	621.344,306 364.618,433	9	621.344,299 364.617,938	0.495
9	621.344,299 364.617,938	10	621.343,558 364.616,437	1.674
10	621.343,558 364.616,437	11	621.340,746 364.614,98	3.167
11	621.340,746 364.614,98	12	621.309,178 364.599,058	35.356
12	621.309,178 364.599,058	13	621.316,024 364.585,38	15.296
13	621.316,024 364.585,38	14	621.316,026 364.585,375	0.005
14	621.316,026 364.585,375	15	621.317,179 364.583,072	2.576
15	621.317,179 364.583,072	16	621.343,617 364.598,605	30.663
16	621.343,617 364.598,605	1	621.352,026 364.583,547	17.247

\*\* Lungimile segmentelor sunt determinate în planul de proiecție Stereo 70 și sunt rotunjite la 1 milimetru.

\*\*\* Distanța dintre puncte este formată din segmente cumulate ce sunt mai mici decât valoarea 1 milimetru.



**DATE DESPRE IMOBILUL NR. 5752**

Oficiul de Cadastru și Publicitate Imobiliară IALOMITA  
Biroul de Cadastru și Publicitate Imobiliară Slobozia

**A. Partea I. Descrierea imobilului**

TEREN Intravilan

Adresa: Loc. Jilavele, Str Postasului, Nr. 8, Jud. Ialomita

Nr. Crt	Nr cadastral Nr. topografic	Suprafața* (mp)	Observații / Referințe
A1	21290	Din acte: 1.858 Masurata: 1.913	Sector cadastral:17 Teren imprejmuit;

**Construcții**

Crt	Nr cadastral Nr. topografic	Adresa	Observații / Referințe
A1.1	21290-C1	Loc. Jilavele, Str Postasului, Nr. 8, Jud. Ialomita	Nr. niveluri:1; S. construita la sol:156 mp; S. construita desfasurata:156 mp; AN CONSTRUCTIE 1976,
A1.2	21290-C2	Loc. Jilavele, Str Postasului, Nr. 8, Jud. Ialomita	Nr. niveluri:1; S. construita la sol:7 mp; S. construita desfasurata:7 mp; AN CONSTRUCTIE 1977
A1.3	21290-C3	Loc. Jilavele, Str Postasului, Nr. 8, Jud. Ialomita	Nr. niveluri:1; S. construita la sol:44 mp; S. construita desfasurata:44 mp; AN CONSTRUCTIE 1977,
A1.4	21290-C4	Loc. Jilavele, Str Postasului, Nr. 8, Jud. Ialomita	Nr. niveluri:1; S. construita la sol:9 mp; S. construita desfasurata:9 mp; AN CONSTRUCTIE 1977

**B. Partea II. Proprietari și acte**

Inscrieri privitoare la dreptul de proprietate și alte drepturi reale	Referințe
<b>42051 / 24/05/2018</b>	
Act Notarial nr. 937, din 21/05/2018 emis de Dan Laurentiu;	
B3	A1, A1.1, A1.2, A1.3, A1.4
Intabulare, drept de PROPRIETATEcumparare, dobandit prin Conventie, cota actuala 1/1, cota initiala 1/1	
1) LEPĂDATU ION	
2) LEPĂDATU MAURA-VIORICA, sotii;	

**C. Partea III. SARCINI .**

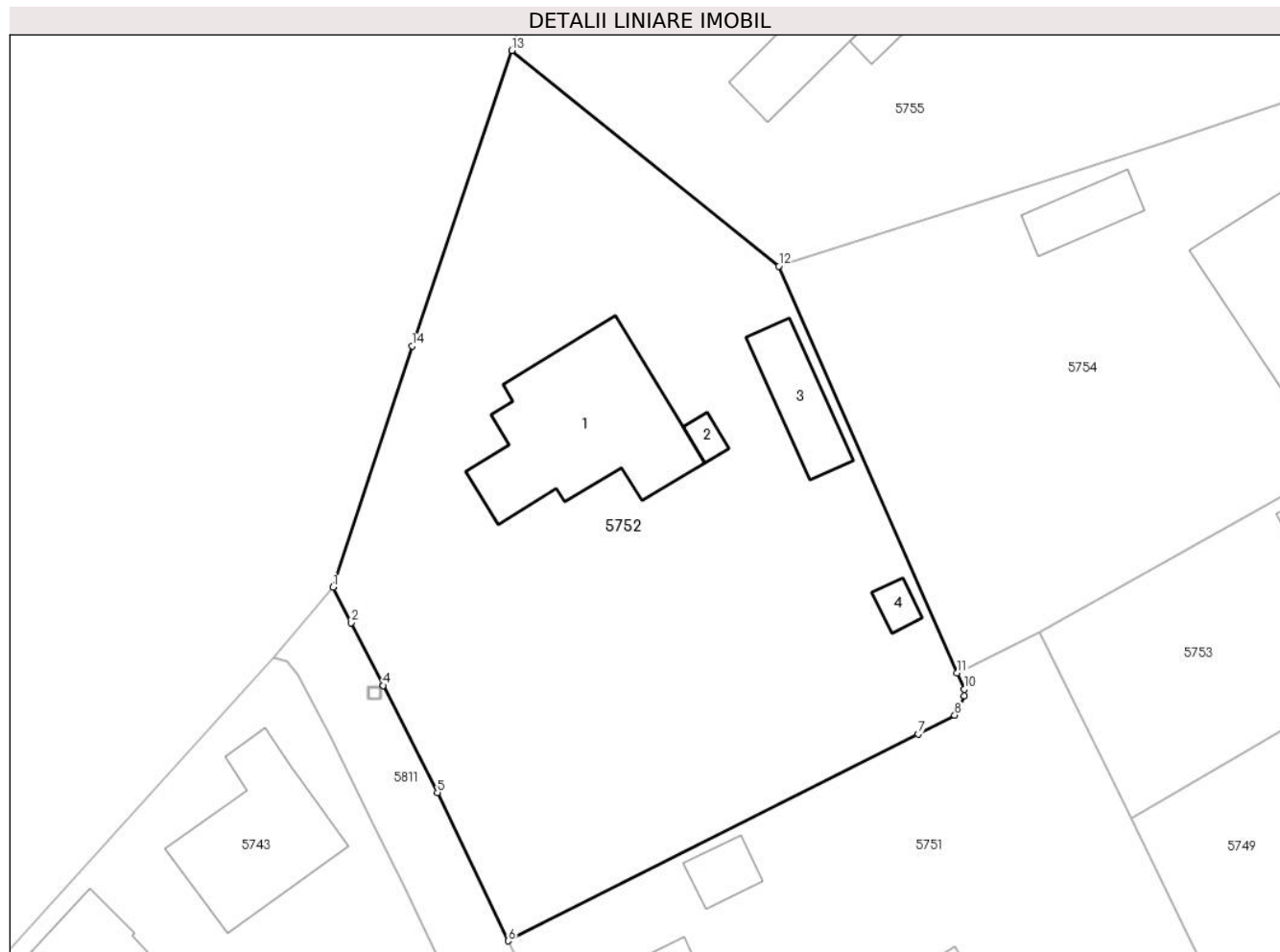
Inscrieri privind dezmembramintele dreptului de proprietate, drepturi reale de garanție și sarcini	Referințe
NU SUNT	

## Anexa Nr. 1 La Partea I

## Teren

Nr cadastral	Suprafața (mp)*	Observații / Referințe
21290	Din acte: 1.858 Masurata: 1.913	

\* Suprafața este determinată în planul de proiecție Stereo 70.



## Date referitoare la teren

Crt	Categorie folosință	Intra vilan	Suprafața (mp)	Tarla	Parcelă	Nr. topo	Observații / Referințe
1	curți constructii	DA	1.134	0	-	-	
2	arabil	DA	779	0	-	-	

## Date referitoare la construcții

Crt	Număr	Destinație construcție	Supraf. (mp)	Situație juridică	Observații / Referințe
A1.1	21290-C1	construcții de locuințe	Din acte: 0 Masurata: 156	Cu acte	Nr. niveluri:1; S. construita la sol:156 mp; S. construita desfasurata:156 mp; AN CONSTRUCTIE 1976,
A1.2	21290-C2	construcții anexa	Din acte: 0 Masurata: 7	Cu acte	Nr. niveluri:1; S. construita la sol:7 mp; S. construita desfasurata:7 mp; AN CONSTRUCTIE 1977
A1.3	21290-C3	construcții anexa	Din acte: 0 Masurata: 44	Cu acte	Nr. niveluri:1; S. construita la sol:44 mp; S. construita desfasurata:44 mp; AN CONSTRUCTIE 1977,
A1.4	21290-C4	construcții anexa	Din acte: 0 Masurata: 9	Cu acte	Nr. niveluri:1; S. construita la sol:9 mp; S. construita desfasurata:9 mp; AN CONSTRUCTIE 1977

**Lungime Segmente**

1) Valorile lungimilor segmentelor sunt obținute din proiecție în plan.

Punct început	X / Y	Punct sfârșit	X / Y	Lungime segment (** (m)
1	621.295,676 364.626,293	2	621.297,067 364.623,559	3.068
2	621.297,067 364.623,559	3	621.299,523 364.618,731	5.417
3	621.299,523 364.618,731	4	621.299,525 364.618,727	0.004
4	621.299,525 364.618,727	5	621.303,724 364.610,473	9.261
5	621.303,724 364.610,473	6	621.309,178 364.599,058	12.651
6	621.309,178 364.599,058	7	621.340,746 364.614,98	35.356
7	621.340,746 364.614,98	8	621.343,558 364.616,437	3.167
8	621.343,558 364.616,437	9	621.344,299 364.617,938	1.674
9	621.344,299 364.617,938	10	621.344,306 364.618,433	0.495
10	621.344,306 364.618,433	11	621.343,747 364.619,682	1.368
11	621.343,747 364.619,682	12	621.330,025 364.651,026	34.216
12	621.330,025 364.651,026	13	621.309,454 364.667,627	26.434
13	621.309,454 364.667,627	14	621.301,766 364.644,86	24.03
14	621.301,766 364.644,86	1	621.295,676 364.626,293	19.54

\*\* Lungimile segmentelor sunt determinate în planul de proiecție Stereo 70 și sunt rotunjite la 1 milimetru.

\*\*\* Distanța dintre puncte este formată din segmente cumulate ce sunt mai mici decât valoarea 1 milimetru.





**DATE DESPRE IMOBILUL NR. 5753**

Oficiul de Cadastru și Publicitate Imobiliară IALOMITA  
Biroul de Cadastru și Publicitate Imobiliară Slobozia

**A. Partea I. Descrierea imobilului**

TEREN Intravilan

Adresa: Loc. Jilavele, Str Fantanilor, Nr. 1A, Jud. Ialomita

Nr. Crt	Nr cadastral Nr. topografic	Suprafața* (mp)	Observații / Referințe
A1	21222	611	Sector cadastral:17 Teren imprejmuit;

**Construcții**

Crt	Nr cadastral Nr. topografic	Adresa	Observații / Referințe
A1.1	21222-C1	Loc. Jilavele, Str Fantanilor, Nr. 1A, Jud. Ialomita	Nr. niveluri:2; S. construita la sol:116 mp; S. construita desfasurata:116 mp; CONSTRUITA IN 2022
A1.2	21222-C2	Loc. Jilavele, Str Fantanilor, Nr. 1A, Jud. Ialomita	Nr. niveluri:1; S. construita la sol:5 mp;

**B. Partea II. Proprietari și acte**

Inscrieri privitoare la dreptul de proprietate și alte drepturi reale		Referințe
<b>30967 / 27/04/2017</b>		
Act Notarial nr. 668, din 19/04/2017 emis de Dan George;		
B1	Se infiinteaza cartea funciara 21222 a imobilului cu numarul cadastral 21222/Jilavele, rezultat din dezmembrarea imobilului cu numarul cadastral 21194 inscris in cartea funciara 21194;	A1
B4	se noteaza radierea propunerii de dezmembrare inscrisa in baza incheierii nr.5997/2017	A1
<b>30970 / 27/04/2017</b>		
Act Notarial nr. 669, din 19/04/2017 emis de Dan George;		
B5	Intabulare, drept de PROPRIETATEcumparare, dobandit prin Conventie, cota actuala 1/1, cota initiala 1/1 1) NASTUR MARIA 2) NASTUR COSTICĂ-DANIEL, casatorit cu;	A1
<b>66684 / 18/07/2022</b>		
Act Administrativ nr. 3263, din 23/06/2022 emis de PRIMARIA JILAVELE (; act administrativ nr 3174 din 17.06.2022, emis de PRIMARIA JILAVELE;act administrativ nr 4 din 04.04.2022, emis de PRIMARIA JILAVELE; act administrativ nr 3169 din 17.06.2022, emis de PRIMARIA JILAVELE;act administrativ nr 2860 din 25.05.2022, emis de PRIMARIA JILAVELE);		
B6	se noteaza actualizare date imobil conform planului de amplasament si delimitare a imobilului, intocmit de persoana fizica autorizata Opreșcu Florian, avizat la data de 12.08.2022 de OCPI Ialomita, anexa 1 la Partea I-a a cartii funciare si notarea dresei ca fiind str.Fantanilor nr.1A, conform certificatului de nomenclatura stradala nr.3174/17.06.2022 emis de Primaria comunei Jilavele,	A1, A1.1
B7	Intabulare, drept de PROPRIETATE, dobandit prin Construire, cota actuala 1/1, cota initiala 1/1 1) NASTUR COSTICĂ-DANIEL, casatorit cu; 2) NASTUR MARIA	A1.1
/		
Act Administrativ nr. 2602, din 12/06/2024 emis de PRIMARIA COMUNEI JILAVELE (ADEVERINTA; );		
B8	Intabulare, drept de PROPRIETATE, dobandit prin Lege, cota actuala 1/1, cota initiala 1/1 1) NASTUR COSTICĂ-DANIEL, casatorit cu; 2) NASTUR MARIA	A1.2

**C. Partea III. SARCINI .**

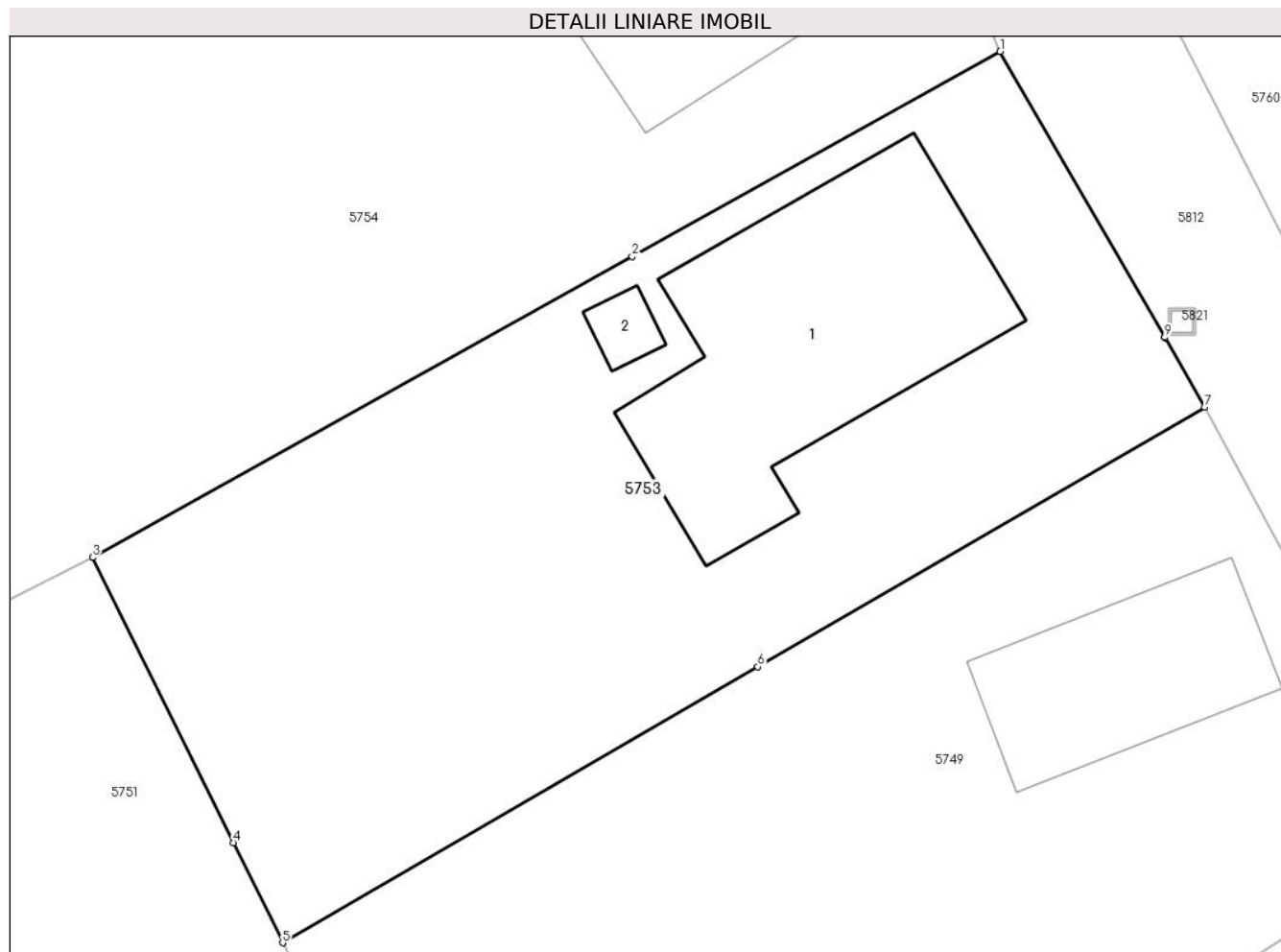
Inscrieri privind dezmembramintele dreptului de proprietate, drepturi reale de garanție și sarcini	Referințe
NU SUNT	

## Anexa Nr. 1 La Partea I

## Teren

Nr cadastral	Suprafața (mp)*	Observații / Referințe
21222	611	

\* Suprafața este determinată în planul de proiecție Stereo 70.



## Date referitoare la teren

Crt	Categorie folosință	Intravilan	Suprafața (mp)	Tarla	Parcelă	Nr. topo	Observații / Referințe
1	curți constructii	DA	611	0	-	-	

## Date referitoare la construcții

Crt	Număr	Destinație construcție	Supraf. (mp)	Situație juridică	Observații / Referințe
A1.1	21222-C1	construcții de locuințe	Din acte: 0 Masurata: 116	Cu acte	Nr. niveluri:2; S. construita la sol:116 mp; S. construita desfasurata:116 mp; CONSTRUITA IN 2022
A1.2	21222-C2	construcții anexa	Din acte: 0 Masurata: 5	Cu acte	Nr. niveluri:1; S. construita la sol:5 mp;

## Lungime Segmente

1) Valorile lungimilor segmentelor sunt obținute din proiecție în plan.

Punct început	X / Y	Punct sfârșit	X / Y	Lungime segment (** (m)
1	621.383,885 364.641,671	2	621.370,187 364.634,045	15.678
2	621.370,187 364.634,045	3	621.350,104 364.622,864	22.986

Punct început	X / Y	Punct sfârşit	X / Y	Lungime segment (** (m)
3	621.350,104 364.622,864	4	621.355,341 364.612,261	11.826
4	621.355,341 364.612,261	5	621.357,181 364.608,537	4.154
5	621.357,181 364.608,537	6	621.374,861 364.618,795	20.44
6	621.374,861 364.618,795	7	621.391,504 364.628,45	19.241
7	621.391,504 364.628,45	8	621.390,014 364.631,036	2.985
8	621.390,014 364.631,036	9	621.390,011 364.631,041	0.006
9	621.390,011 364.631,041	1	621.383,885 364.641,671	12.269

\*\* Lungimile segmentelor sunt determinate în planul de proiecţie Stereo 70 şi sunt rotunjite la 1 milimetru.

\*\*\* Distanţa dintre puncte este formată din segmente cumulate ce sunt mai mici decât valoarea 1 milimetru.



**DATE DESPRE IMOBILUL NR. 5754**

Oficiul de Cadastru și Publicitate Imobiliară IALOMITA  
Biroul de Cadastru și Publicitate Imobiliară Slobozia

**A. Partea I. Descrierea imobilului**

TEREN Intravilan

Adresa: Loc. Jilavele, Str Fantanilor, Nr. 3, Jud. Ialomita

Nr. Crt	Nr cadastral Nr. topografic	Suprafața* (mp)	Observații / Referințe
A1		Din acte: 1.408 Masurata: 1.371	Sector cadastral:17 Teren imprejmuit;

**Construcții**

Crt	Nr cadastral Nr. topografic	Adresa	Observații / Referințe
A1.1	-C1	Loc. Jilavele, Str Fantanilor, Nr. 3, Jud. Ialomita	Nr. niveluri:1; S. construita la sol:149 mp;
A1.2	-C2	Loc. Jilavele, Str Fantanilor, Nr. 3, Jud. Ialomita	Nr. niveluri:1; S. construita la sol:30 mp;

**B. Partea II. Proprietari și acte**

Inscrieri privitoare la dreptul de proprietate și alte drepturi reale		Referințe
/		
Act Administrativ nr. 081031, din 14/12/1998 emis de CJSDPAT IALOMITA (TITLU DE PROPRIETATE; );		
B1	Intabulare, drept de PROPRIETATE, dobandit prin Reconstituire, cota actuala 1/1, cota initiala 1/1 1) RADU M. APOSTOL	A1
Act Administrativ nr. 2602, din 12/06/2024 emis de PRIMARIA COMUNEI JILAVELE (ADEVERINTA; );		
B2	Intabulare, drept de PROPRIETATE, dobandit prin Lege, cota actuala 1/1, cota initiala 1/1 1) RADU M. APOSTOL	A1.1, A1.2

**C. Partea III. SARCINI .**

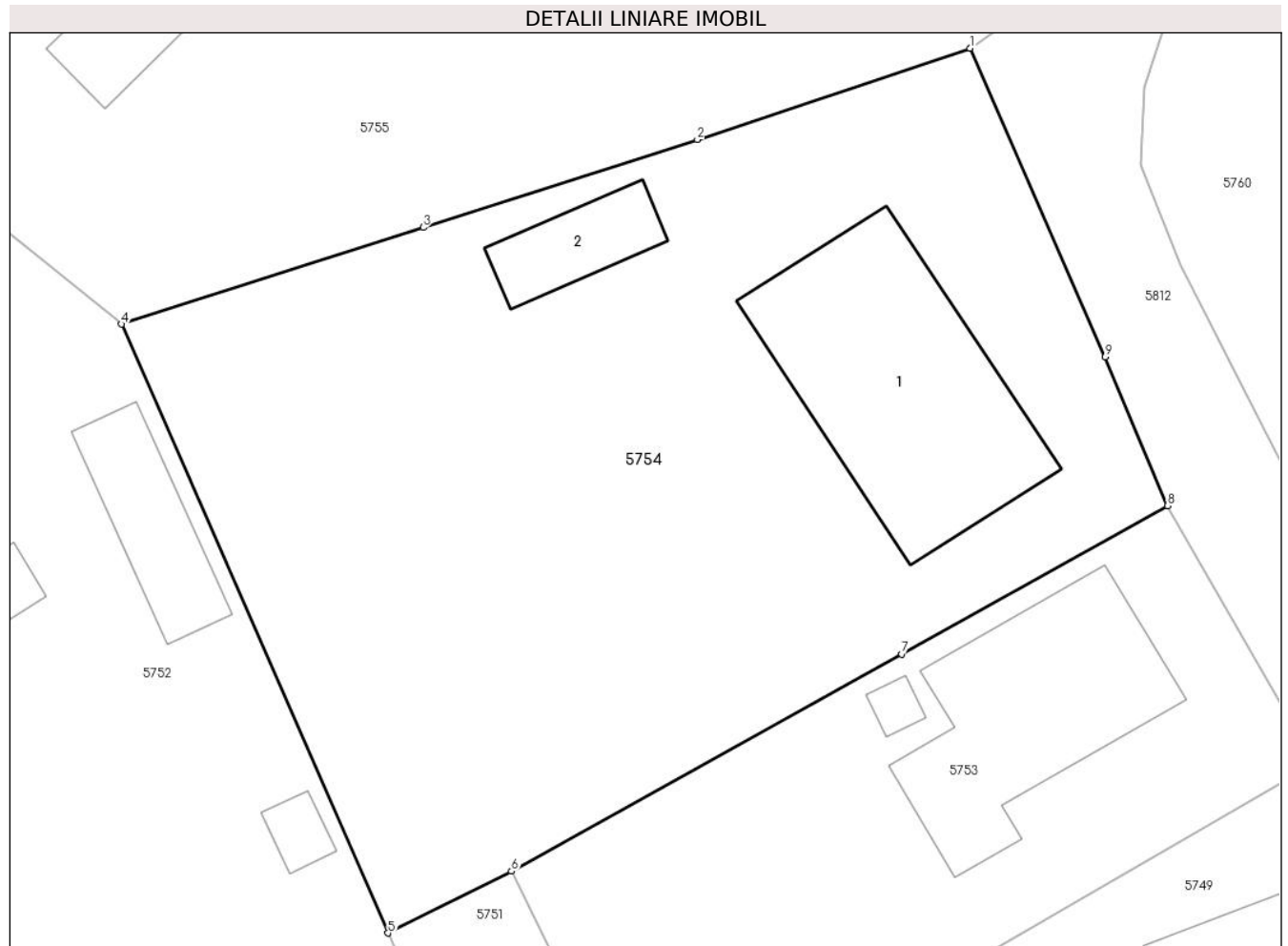
Inscrieri privind dezmembramintele dreptului de proprietate, drepturi reale de garanție și sarcini	Referințe
NU SUNT	

## Anexa Nr. 1 La Partea I

## Teren

Nr cadastral	Suprafața (mp)*	Observații / Referințe
	Din acte: 1.408 Masurata: 1.371	

\* Suprafața este determinată în planul de proiecție Stereo 70.



## Date referitoare la teren

Crt	Categorie folosință	Intravilan	Suprafața (mp)	Tarla	Parcelă	Nr. topo	Observații / Referințe
1	curți constructii	DA	555	0	-	-	
2	arabil	DA	816	0	-	-	

## Date referitoare la construcții

Crt	Număr	Destinație construcție	Supraf. (mp)	Situație juridică	Observații / Referințe
A1.1	-C1	construcții de locuințe	Din acte: 0 Masurata: 149	Cu acte	Nr. niveluri:1; S. construita la sol:149 mp;
A1.2	-C2	construcții anexa	Din acte: 0 Masurata: 30	Cu acte	Nr. niveluri:1; S. construita la sol:30 mp;

## Lungime Segmente

1) Valorile lungimilor segmentelor sunt obținute din proiecție în plan.

Punct început	X / Y	Punct sfârșit	X / Y	Lungime segment (** (m)
1	621.373,713 364.665,228	2	621.359,675 364.660,526	14.805

Punct început	X / Y	Punct sfârșit	X / Y	Lungime segment (** (m)
2	621.359,675 364.660,526	3	621.345,562 364.656,004	14.82
3	621.345,562 364.656,004	4	621.330,025 364.651,026	16.315
4	621.330,025 364.651,026	5	621.343,747 364.619,682	34.216
5	621.343,747 364.619,682	6	621.350,104 364.622,864	7.109
6	621.350,104 364.622,864	7	621.370,187 364.634,045	22.986
7	621.370,187 364.634,045	8	621.383,885 364.641,671	15.678
8	621.383,885 364.641,671	9	621.380,681 364.649,344	8.315
9	621.380,681 364.649,344	1	621.373,713 364.665,228	17.345

\*\* Lungimile segmentelor sunt determinate în planul de proiecție Stereo 70 și sunt rotunjite la 1 milimetru.

\*\*\* Distanța dintre puncte este formată din segmente cumulate ce sunt mai mici decât valoarea 1 milimetru.





**DATE DESPRE IMOBILUL NR. 5755**

Oficiul de Cadastru și Publicitate Imobiliară IALOMITA  
Biroul de Cadastru și Publicitate Imobiliară Slobozia

**A. Partea I. Descrierea imobilului**

TEREN Intravilan

Adresa: Loc. Jilavele, Str Postasului, Nr. 1, Jud. Ialomita

Nr. Crt	Nr cadastral Nr. topografic	Suprafața* (mp)	Observații / Referințe
A1		Din acte: 2.667 Masurata: 2.371	Sector cadastral:17 Teren imprejmuit;

**Construcții**

Crt	Nr cadastral Nr. topografic	Adresa	Observații / Referințe
A1.1	-C1	Loc. Jilavele, Str Postasului, Nr. 1, Jud. Ialomita	Nr. niveluri:1; S. construita la sol:74 mp;
A1.2	-C2	Loc. Jilavele, Str Postasului, Nr. 1, Jud. Ialomita	Nr. niveluri:2; S. construita la sol:146 mp;
A1.3	-C3	Loc. Jilavele, Str Postasului, Nr. 1, Jud. Ialomita	Nr. niveluri:1; S. construita la sol:54 mp;
A1.4	-C4	Loc. Jilavele, Str Postasului, Nr. 1, Jud. Ialomita	Nr. niveluri:1; S. construita la sol:8 mp;

**B. Partea II. Proprietari și acte**

Inscrieri privitoare la dreptul de proprietate și alte drepturi reale		Referințe
/		
Act Administrativ nr. 080734, din 04/11/1996 emis de CJSDPAT IALOMITA (TITLU DE PROPRIETATE; );		
B1	Intabulare, drept de PROPRIETATE, dobandit prin Reconstituire, cota actuala 1/1, cota initiala 1/1 1) RADU C. PETRE	A1
Act Administrativ nr. 2602, din 12/06/2024 emis de PRIMARIA COMUNEI JILAVELE (ADEVERINTA; );		
B2	Intabulare, drept de PROPRIETATE, dobandit prin Lege, cota actuala 1/1, cota initiala 1/1 1) RADU C. PETRE	A1.1, A1.2, A1.3, A1.4

**C. Partea III. SARCINI .**

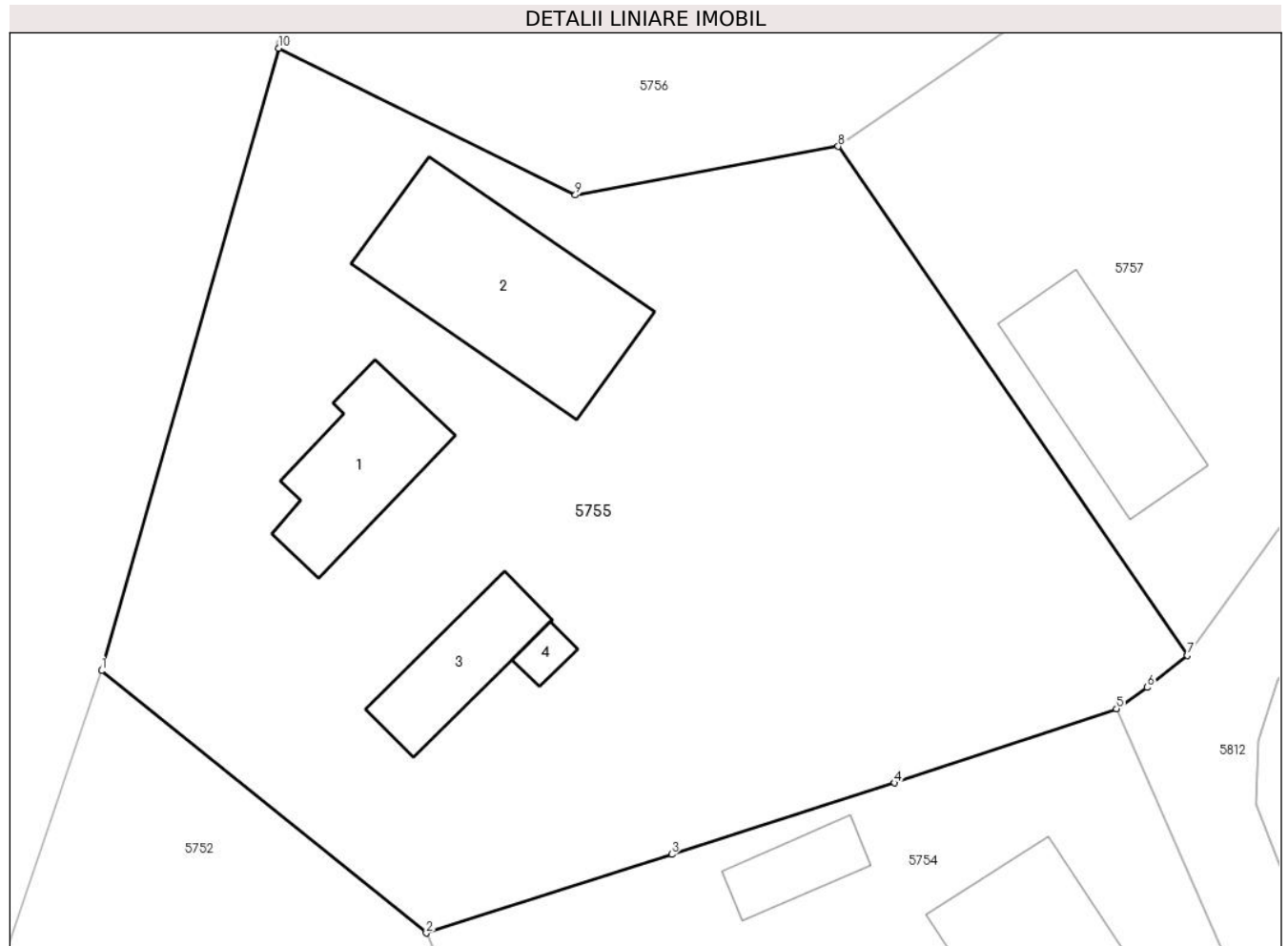
Inscrieri privind dezmembramintele dreptului de proprietate, drepturi reale de garanție și sarcini	Referințe
NU SUNT	

## Anexa Nr. 1 La Partea I

## Teren

Nr cadastral	Suprafața (mp)*	Observații / Referințe
	Din acte: 2.667 Masurata: 2.371	

\* Suprafața este determinată în planul de proiecție Stereo 70.



## Date referitoare la teren

Crt	Categorie folosință	Intra vilan	Suprafața (mp)	Tarla	Parcelă	Nr. topo	Observații / Referințe
1	curți constructii	DA	1.538	0	-	-	
2	arabil	DA	833	0	-	-	

## Date referitoare la construcții

Crt	Număr	Destinație construcție	Supraf. (mp)	Situație juridică	Observații / Referințe
A1.1	-C1	construcții de locuințe	Din acte: 0 Masurata: 74	Cu acte	Nr. niveluri:1; S. construita la sol:74 mp;
A1.2	-C2	construcții de locuințe	Din acte: 0 Masurata: 146	Cu acte	Nr. niveluri:2; S. construita la sol:146 mp;
A1.3	-C3	construcții anexa	Din acte: 0 Masurata: 54	Cu acte	Nr. niveluri:1; S. construita la sol:54 mp;
A1.4	-C4	construcții anexa	Din acte: 0 Masurata: 8	Cu acte	Nr. niveluri:1; S. construita la sol:8 mp;

**Lungime Segmente**

1) Valorile lungimilor segmentelor sunt obținute din proiecție în plan.

Punct început	X / Y	Punct sfârșit	X / Y	Lungime segment (** (m)
1	621.309,454 364.667,627	2	621.330,025 364.651,026	26.434
2	621.330,025 364.651,026	3	621.345,562 364.656,004	16.315
3	621.345,562 364.656,004	4	621.359,675 364.660,526	14.82
4	621.359,675 364.660,526	5	621.373,713 364.665,228	14.805
5	621.373,713 364.665,228	6	621.375,66 364.666,565	2.362
6	621.375,66 364.666,565	7	621.378,221 364.668,587	3.263
7	621.378,221 364.668,587	8	621.356,101 364.700,811	39.086
8	621.356,101 364.700,811	9	621.339,458 364.697,731	16.926
9	621.339,458 364.697,731	10	621.320,661 364.707,028	20.97
10	621.320,661 364.707,028	1	621.309,454 364.667,627	40.964

\*\* Lungimile segmentelor sunt determinate în planul de proiecție Stereo 70 și sunt rotunjite la 1 milimetru.

\*\*\* Distanța dintre puncte este formată din segmente cumulate ce sunt mai mici decât valoarea 1 milimetru.



**DATE DESPRE IMOBILUL NR. 5756**

Oficiul de Cadastru și Publicitate Imobiliară IALOMITA  
Biroul de Cadastru și Publicitate Imobiliară Slobozia

**A. Partea I. Descrierea imobilului**

TEREN Intravilan

Adresa: Loc. Jilavele, Str Fantanilor, Nr. 12, Jud. Ialomita

Nr. Crt	Nr cadastral Nr. topografic	Suprafața* (mp)	Observații / Referințe
A1		Din acte: 1.897 Masurata: 1.910	Sector cadastral:17 Teren imprejmuit;

**Construcții**

Crt	Nr cadastral Nr. topografic	Adresa	Observații / Referințe
A1.1	-C1	Loc. Jilavele, Str Fantanilor, Nr. 12, Jud. Ialomita	Nr. niveluri:1; S. construita la sol:145 mp;
A1.2	-C2	Loc. Jilavele, Str Fantanilor, Nr. 12, Jud. Ialomita	Nr. niveluri:1; S. construita la sol:46 mp;
A1.3	-C3	Loc. Jilavele, Str Fantanilor, Nr. 12, Jud. Ialomita	Nr. niveluri:1; S. construita la sol:22 mp;
A1.4	-C4	Loc. Jilavele, Str Fantanilor, Nr. 12, Jud. Ialomita	Nr. niveluri:1; S. construita la sol:77 mp;

**B. Partea II. Proprietari și acte**

Inscrieri privitoare la dreptul de proprietate și alte drepturi reale		Referințe
/		
Act Administrativ nr. 080703, din 29/10/1996 emis de CJSDPAT IALOMITA (TITLU DE PROPRIETATE; );		
B1	Intabulare, drept de PROPRIETATE, dobandit prin Reconstituire, cota actuala 1/1, cota initiala 1/1 1) NICOLAE V. VASILICA	A1
Act Administrativ nr. 2602, din 12/06/2024 emis de PRIMARIA COMUNEI JILAVELE (ADEVERINTA; );		
B2	Intabulare, drept de PROPRIETATE, dobandit prin Lege, cota actuala 1/1, cota initiala 1/1 1) NICOLAE V. VASILICA	A1.1, A1.2, A1.3, A1.4

**C. Partea III. SARCINI .**

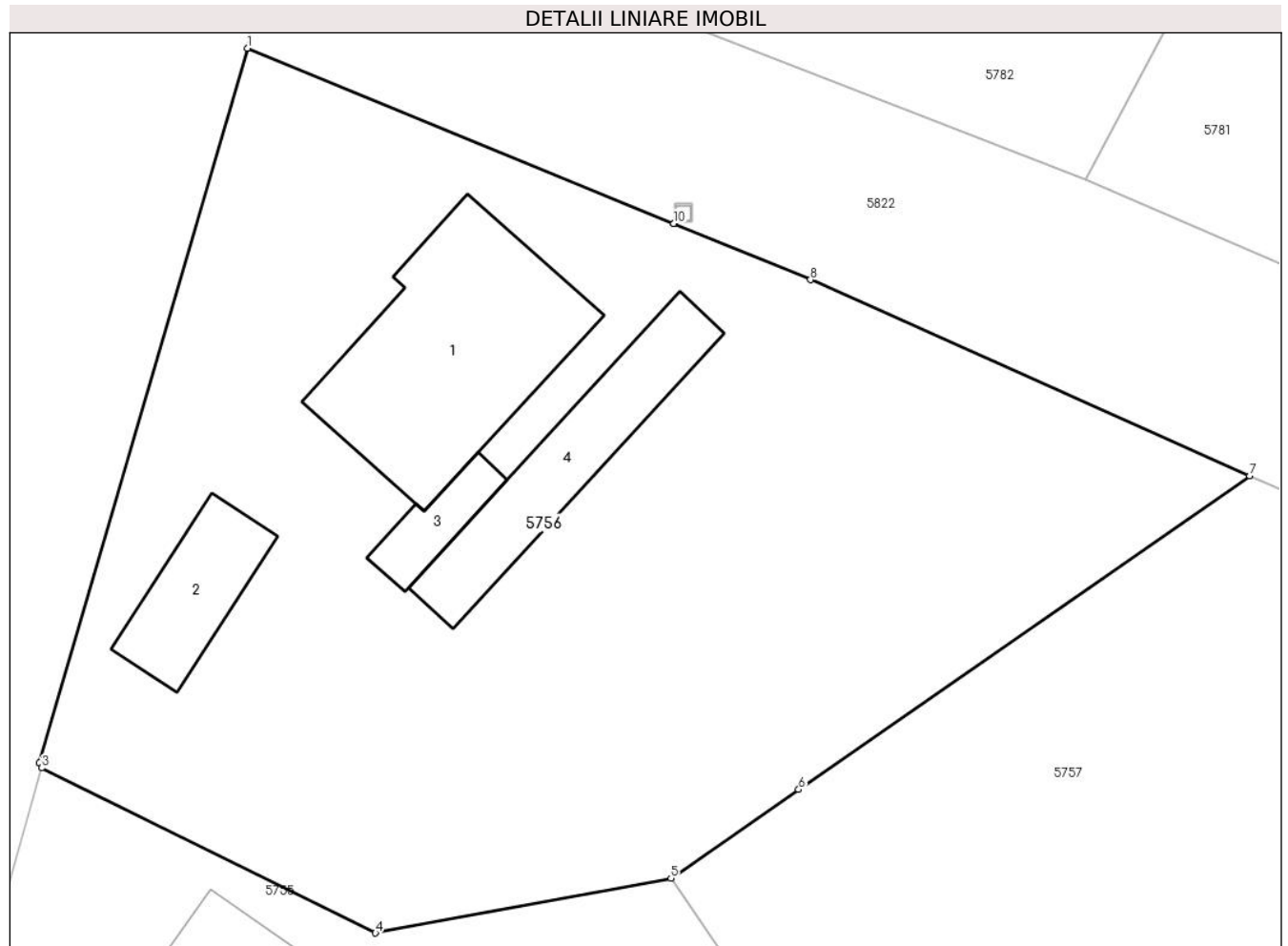
Inscrieri privind dezmembramintele dreptului de proprietate, drepturi reale de garanție și sarcini	Referințe
NU SUNT	

## Anexa Nr. 1 La Partea I

## Teren

Nr cadastral	Suprafața (mp)*	Observații / Referințe
	Din acte: 1.897 Masurata: 1.910	

\* Suprafața este determinată în planul de proiecție Stereo 70.



## Date referitoare la teren

Crt	Categorie folosință	Intra vilan	Suprafața (mp)	Tarla	Parcelă	Nr. topo	Observații / Referințe
1	curți constructii	DA	1.089	0	-	-	
2	arabil	DA	821	0	-	-	

## Date referitoare la construcții

Crt	Număr	Destinație construcție	Supraf. (mp)	Situație juridică	Observații / Referințe
A1.1	-C1	construcții de locuințe	Din acte: 0 Masurata: 145	Cu acte	Nr. niveluri:1; S. construita la sol:145 mp;
A1.2	-C2	construcții anexa	Din acte: 0 Masurata: 46	Cu acte	Nr. niveluri:1; S. construita la sol:46 mp;
A1.3	-C3	construcții anexa	Din acte: 0 Masurata: 22	Cu acte	Nr. niveluri:1; S. construita la sol:22 mp;
A1.4	-C4	construcții anexa	Din acte: 0 Masurata: 77	Cu acte	Nr. niveluri:1; S. construita la sol:77 mp;

**Lungime Segmente**

1) Valorile lungimilor segmentelor sunt obţinute din proiecţie în plan.

Punct început	X / Y	Punct sfârşit	X / Y	Lungime segment (** (m)
1	621.332,257 364.747,545	2	621.320,537 364.707,322	41.896
2	621.320,537 364.707,322	3	621.320,661 364.707,028	0.319
3	621.320,661 364.707,028	4	621.339,458 364.697,731	20.97
4	621.339,458 364.697,731	5	621.356,101 364.700,811	16.926
5	621.356,101 364.700,811	6	621.363,294 364.705,813	8.761
6	621.363,294 364.705,813	7	621.388,689 364.723,472	30.931
7	621.388,689 364.723,472	8	621.363,962 364.734,511	27.079
8	621.363,962 364.734,511	9	621.356,272 364.737,672	8.314
9	621.356,272 364.737,672	10	621.356,267 364.737,674	0.005
10	621.356,267 364.737,674	1	621.332,257 364.747,545	25.96

\*\* Lungimile segmentelor sunt determinate în planul de proiecţie Stereo 70 şi sunt rotunjite la 1 milimetru.

\*\*\* Distanţa dintre puncte este formată din segmente cumulate ce sunt mai mici decât valoarea 1 milimetru.





**DATE DESPRE IMOBILUL NR. 5757**

Oficiul de Cadastru și Publicitate Imobiliară IALOMITA  
Biroul de Cadastru și Publicitate Imobiliară Slobozia

**A. Partea I. Descrierea imobilului**

TEREN Intravilan

Adresa: Loc. Jilavele, Str Fantanilor, Nr. 5, Jud. Ialomita

Nr. Crt	Nr cadastral Nr. topografic	Suprafața* (mp)	Observații / Referințe
A1	26955	1.420	Sector cadastral:17 Teren imprejmuit;

**Construcții**

Crt	Nr cadastral Nr. topografic	Adresa	Observații / Referințe
A1.1	26955-C1	Loc. Jilavele, Str Fantanilor, Nr. 5, Jud. Ialomita	Nr. niveluri:1; S. construita la sol:78 mp; S. construita desfasurata:78 mp; MAGAZIE ( GATER ), PARTER, CONSTRUITA IN 2006
A1.2	26955-C2	Loc. Jilavele, Str Fantanilor, Nr. 5, Jud. Ialomita	Nr. niveluri:1; S. construita la sol:90 mp; S. construita desfasurata:90 mp; HALA, PARTER, CONSTRUITA IN 2006

**B. Partea II. Proprietari și acte**

Inscrieri privitoare la dreptul de proprietate și alte drepturi reale		Referințe
<b>23525 / 10/03/2022</b>		
Act Administrativ nr. 24, din 28/09/1985 emis de Primaria com Jilavele;		
B2	se noteaza regimul juridic al imobilului de la A1 ca fiind bun dobandit de Albu Maita in timpul casatoriei cu Albu Margareta.	A1
B3	Intabulare, drept de PROPRIETATEcumparare in rangul incheierii 91925 din 25.05.2021, dobandit prin Conventie, cota actuala 1/1, cota initiala 1/1 1) ALBU MARGARETA, sotii; 2) ALBU MAITA	A1
<b>59667 / 28/06/2022</b>		
Act Administrativ nr. 3166, din 17/06/2022 emis de PRIMARIA JILAVELE (; act administrativ nr 3191 din 20.06.2022, emis de PRIMARIA JILAVELE);		
B4	Se noteaza actualizarea de informatii tehnice, conform documentatiei cadastrale intocmita de persoana fizica autorizata Oprescu Florian, avizata la data 04.07.2022, anexa 1 la partea a I-a a cartii funciare, cu privire la inscrierea constructiilor C1, C2.	A1.1, A1.2
B5	Intabulare, drept de PROPRIETATE, dobandit prin Construire, cota actuala 1/1, cota initiala 1/1 1) ALBU MAITA 2) ALBU MARGARETA, sotii;	A1.1, A1.2

**C. Partea III. SARCINI**

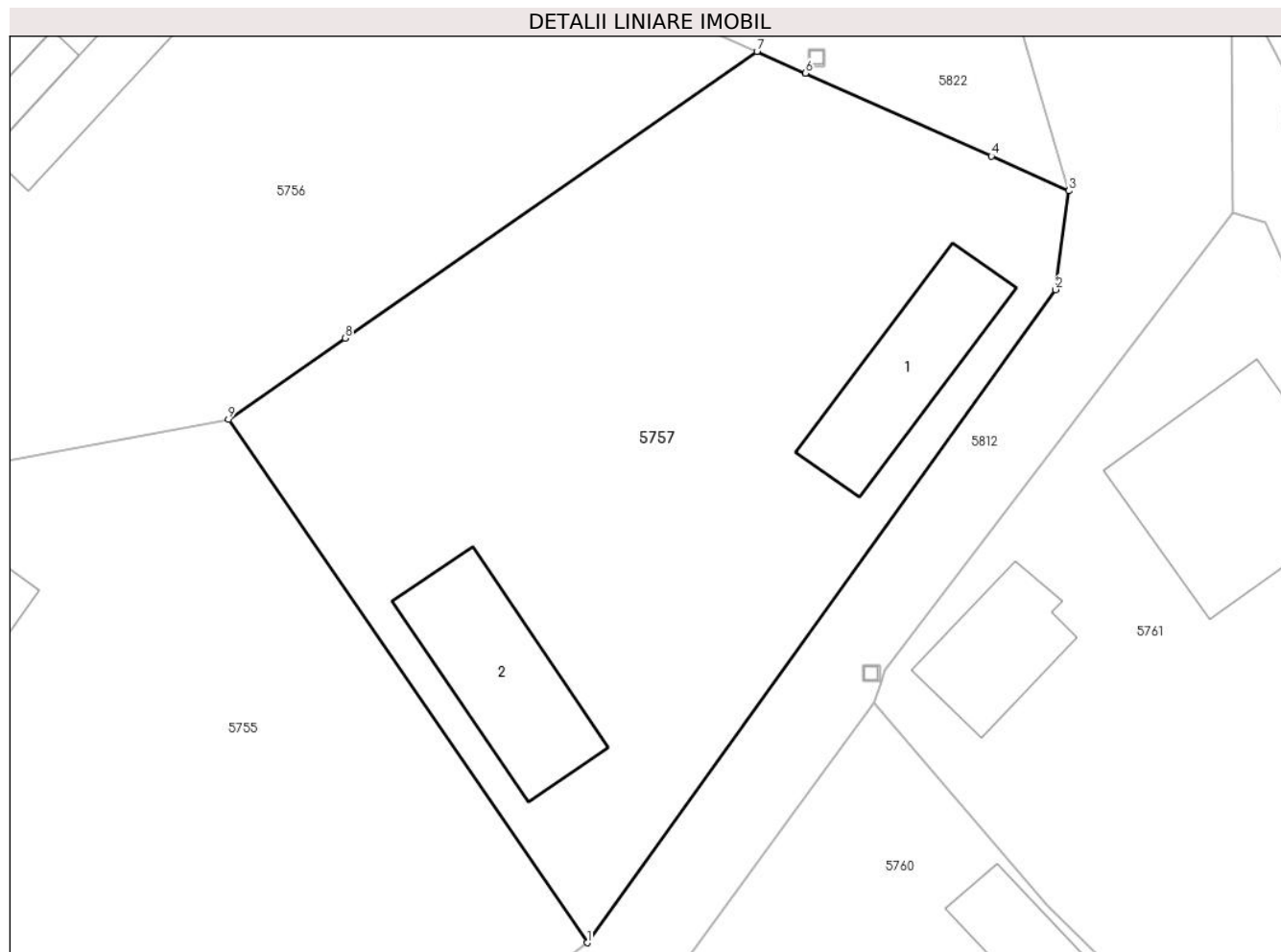
Inscrieri privind dezmembramintele dreptului de proprietate, drepturi reale de garanție și sarcini		Referințe
<b>23525 / 10/03/2022</b>		
Act Notarial nr. 1103, din 09/03/2022 emis de Ion Traian;		
C1	se noteaza respingerea cererii privind notarea contractului pentru constituirea unui drept de superficie aut.sub nr.1103/09.03.2022 de NP Ion Traian.	A1

## Anexa Nr. 1 La Partea I

## Teren

Nr cadastral	Suprafața (mp)*	Observații / Referințe
26955	1.420	

\* Suprafața este determinată în planul de proiecție Stereo 70.



## Date referitoare la teren

Crt	Categorie folosință	Intravilan	Suprafața (mp)	Tarla	Parcelă	Nr. topo	Observații / Referințe
1	curți constructii	DA	851	0	-	-	
2	arabil	DA	569	0	-	-	

## Date referitoare la construcții

Crt	Număr	Destinație construcție	Supraf. (mp)	Situație juridică	Observații / Referințe
A1.1	26955-C1	construcții industriale și edilitare	Din acte: 0 Masurata: 78	Cu acte	Nr. niveluri:1; S. construita la sol:78 mp; S. construita desfasurata:78 mp; MAGAZIE ( GATER ), PARTER, CONSTRUITA IN 2006
A1.2	26955-C2	construcții industriale și edilitare	Din acte: 0 Masurata: 90	Cu acte	Nr. niveluri:1; S. construita la sol:90 mp; S. construita desfasurata:90 mp; HALA, PARTER, CONSTRUITA IN 2006

## Lungime Segmente

1) Valorile lungimilor segmentelor sunt obținute din proiecție în plan.

Punct început	X / Y	Punct sfârșit	X / Y	Lungime segment (** (m))
1	621.378,221 364.668,587	2	621.407,098 364.708,798	49.506

Punct început	X / Y	Punct sfârșit	X / Y	Lungime segment (** (m)
2	621.407,098 364.708,798	3	621.407,92 364.714,885	6.142
3	621.407,92 364.714,885	4	621.403,128 364.717,025	5.248
4	621.403,128 364.717,025	5	621.391,679 364.722,137	12.538
5	621.391,679 364.722,137	6	621.391,674 364.722,139	0.005
6	621.391,674 364.722,139	7	621.388,689 364.723,472	3.269
7	621.388,689 364.723,472	8	621.363,294 364.705,813	30.931
8	621.363,294 364.705,813	9	621.356,101 364.700,811	8.761
9	621.356,101 364.700,811	1	621.378,221 364.668,587	39.086

\*\* Lungimile segmentelor sunt determinate în planul de proiecție Stereo 70 și sunt rotunjite la 1 milimetru.

\*\*\* Distanța dintre puncte este formată din segmente cumulate ce sunt mai mici decât valoarea 1 milimetru.



**DATE DESPRE IMOBILUL NR. 5758**

Oficiul de Cadastru și Publicitate Imobiliară IALOMITA  
Biroul de Cadastru și Publicitate Imobiliară Slobozia

**A. Partea I. Descrierea imobilului**

TEREN Intravilan

Adresa: Loc. Jilavele, Str Malu Garlii, Nr. 9, Jud. Ialomita

Nr. Crt	Nr cadastral Nr. topografic	Suprafața* (mp)	Observații / Referințe
A1		1.064	Sector cadastral:17 Teren imprejmuit;

**Construcții**

Crt	Nr cadastral Nr. topografic	Adresa	Observații / Referințe
A1.1	-C1	Loc. Jilavele, Str Malu Garlii, Nr. 9, Jud. Ialomita	Nr. niveluri:1; S. construita la sol:140 mp;
A1.2	-C2	Loc. Jilavele, Str Malu Garlii, Nr. 9, Jud. Ialomita	Nr. niveluri:1; S. construita la sol:36 mp;
A1.3	-C3	Loc. Jilavele, Str Malu Garlii, Nr. 9, Jud. Ialomita	Nr. niveluri:1; S. construita la sol:23 mp;
A1.4	-C4	Loc. Jilavele, Str Malu Garlii, Nr. 9, Jud. Ialomita	Nr. niveluri:1; S. construita la sol:22 mp;

**B. Partea II. Proprietari și acte**

Inscrieri privitoare la dreptul de proprietate și alte drepturi reale		Referințe
/		
Act Normativ nr. 7, din 13/03/1996 emis de PARLAMENTUL ROMÂNIEI (LEGE; ,art.13);		
B1	Inscrierea posesiei, drept de PROPRIETATE, dobandit prin Lege, cota actuala 1/1, cota initiala 1/1 1) NEIDENTIFICAT NEIDENTIFICAT	A1
B2	Se notează mențiunea de proprietar neidentificat.	A1
Act Administrativ nr. 2602, din 12/06/2024 emis de PRIMARIA COMUNEI JILAVELE (ADEVERINTA; );		
B3	Intabulare, drept de PROPRIETATE, dobandit prin Lege, cota actuala 1/1, cota initiala 1/1 1) UAT JILAVELE, CIF:4365174	A1.1, A1.2, A1.3, A1.4

**C. Partea III. SARCINI .**

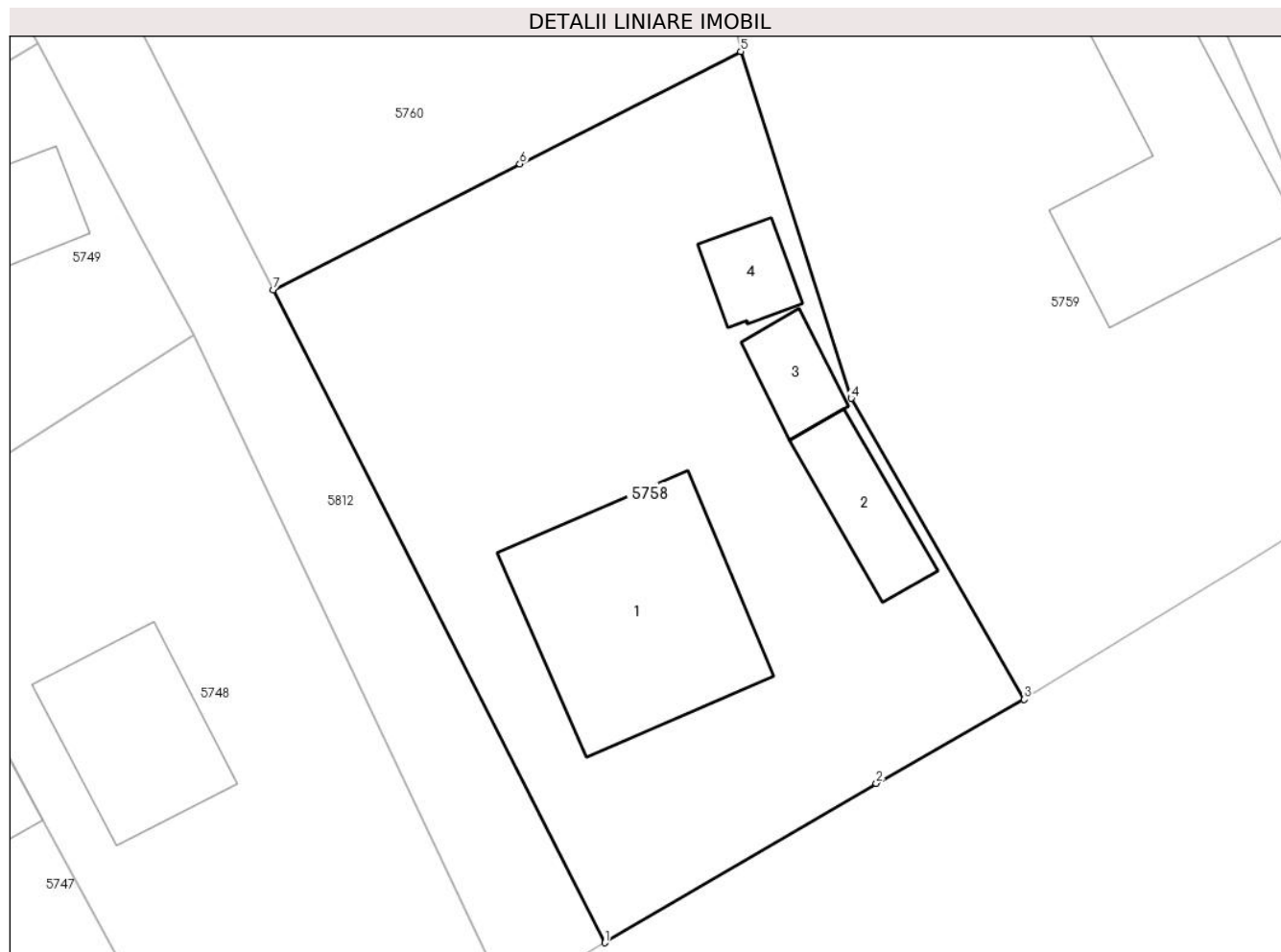
Inscrieri privind dezmembramintele dreptului de proprietate, drepturi reale de garanție și sarcini	Referințe
NU SUNT	

## Anexa Nr. 1 La Partea I

## Teren

Nr cadastral	Suprafața (mp)*	Observații / Referințe
	1.064	

\* Suprafața este determinată în planul de proiecție Stereo 70.



## Date referitoare la teren

Crt	Categorie folosință	Intravilan	Suprafața (mp)	Tarla	Parcelă	Nr. topo	Observații / Referințe
1	curți constructii	DA	609	0	-	-	
2	arabil	DA	455	0	-	-	

## Date referitoare la construcții

Crt	Număr	Destinație construcție	Supraf. (mp)	Situație juridică	Observații / Referințe
A1.1	-C1	construcții de locuințe	Din acte: 0 Masurata: 140	Cu acte	Nr. niveluri:1; S. construita la sol:140 mp;
A1.2	-C2	construcții anexa	Din acte: 0 Masurata: 36	Cu acte	Nr. niveluri:1; S. construita la sol:36 mp;
A1.3	-C3	construcții anexa	Din acte: 0 Masurata: 23	Cu acte	Nr. niveluri:1; S. construita la sol:23 mp;
A1.4	-C4	construcții anexa	Din acte: 0 Masurata: 22	Cu acte	Nr. niveluri:1; S. construita la sol:22 mp;

**Lungime Segmente**

1) Valorile lungimilor segmentelor sunt obținute din proiecție în plan.

Punct început	X / Y	Punct sfârșit	X / Y	Lungime segment (** (m)
1	621.422,844 364.578,824	2	621.437,854 364.587,628	17.401
2	621.437,854 364.587,628	3	621.446,033 364.592,259	9.399
3	621.446,033 364.592,259	4	621.436,463 364.608,886	19.184
4	621.436,463 364.608,886	5	621.430,36 364.628,038	20.101
5	621.430,36 364.628,038	6	621.418,152 364.621,819	13.701
6	621.418,152 364.621,819	7	621.404,518 364.614,875	15.3
7	621.404,518 364.614,875	1	621.422,844 364.578,824	40.442

\*\* Lungimile segmentelor sunt determinate în planul de proiecție Stereo 70 și sunt rotunjite la 1 milimetru.

\*\*\* Distanța dintre puncte este formată din segmente cumulate ce sunt mai mici decât valoarea 1 milimetru.





**DATE DESPRE IMOBILUL NR. 5759**

Oficiul de Cadastru și Publicitate Imobiliară IALOMITA  
Biroul de Cadastru și Publicitate Imobiliară Slobozia

**A. Partea I. Descrierea imobilului**

TEREN Intravilan

Adresa: Loc. Jilavele, Str Malu Garlii, Nr. 11, Jud. Ialomita

Nr. Crt	Nr cadastral Nr. topografic	Suprafața* (mp)	Observații / Referințe
A1		1.194	Sector cadastral:17 Teren imprejmuit;

**Construcții**

Crt	Nr cadastral Nr. topografic	Adresa	Observații / Referințe
A1.1	-C1	Loc. Jilavele, Str Malu Garlii, Nr. 11, Jud. Ialomita	Nr. niveluri:1; S. construita la sol:129 mp;
A1.2	-C2	Loc. Jilavele, Str Malu Garlii, Nr. 11, Jud. Ialomita	Nr. niveluri:1; S. construita la sol:18 mp;

**B. Partea II. Proprietari și acte**

Inscrieri privitoare la dreptul de proprietate și alte drepturi reale		Referințe
/		
Act Normativ nr. 7, din 13/03/1996 emis de PARLAMENTUL ROMÂNIEI (LEGE; ,art.13);		
B1	Inscrierea posesiei, drept de PROPRIETATE, dobandit prin Lege, cota actuala 1/1, cota initiala 1/1 1) NEIDENTIFICAT NEIDENTIFICAT	A1
B2	Se notează mențiunea de proprietar neidentificat.	A1
Act Administrativ nr. 2602, din 12/06/2024 emis de PRIMARIA COMUNEI JILAVELE (ADEVERINTA; );		
B3	Intabulare, drept de PROPRIETATE, dobandit prin Lege, cota actuala 1/1, cota initiala 1/1 1) UAT JILAVELE, CIF:4365174	A1.1, A1.2

**C. Partea III. SARCINI .**

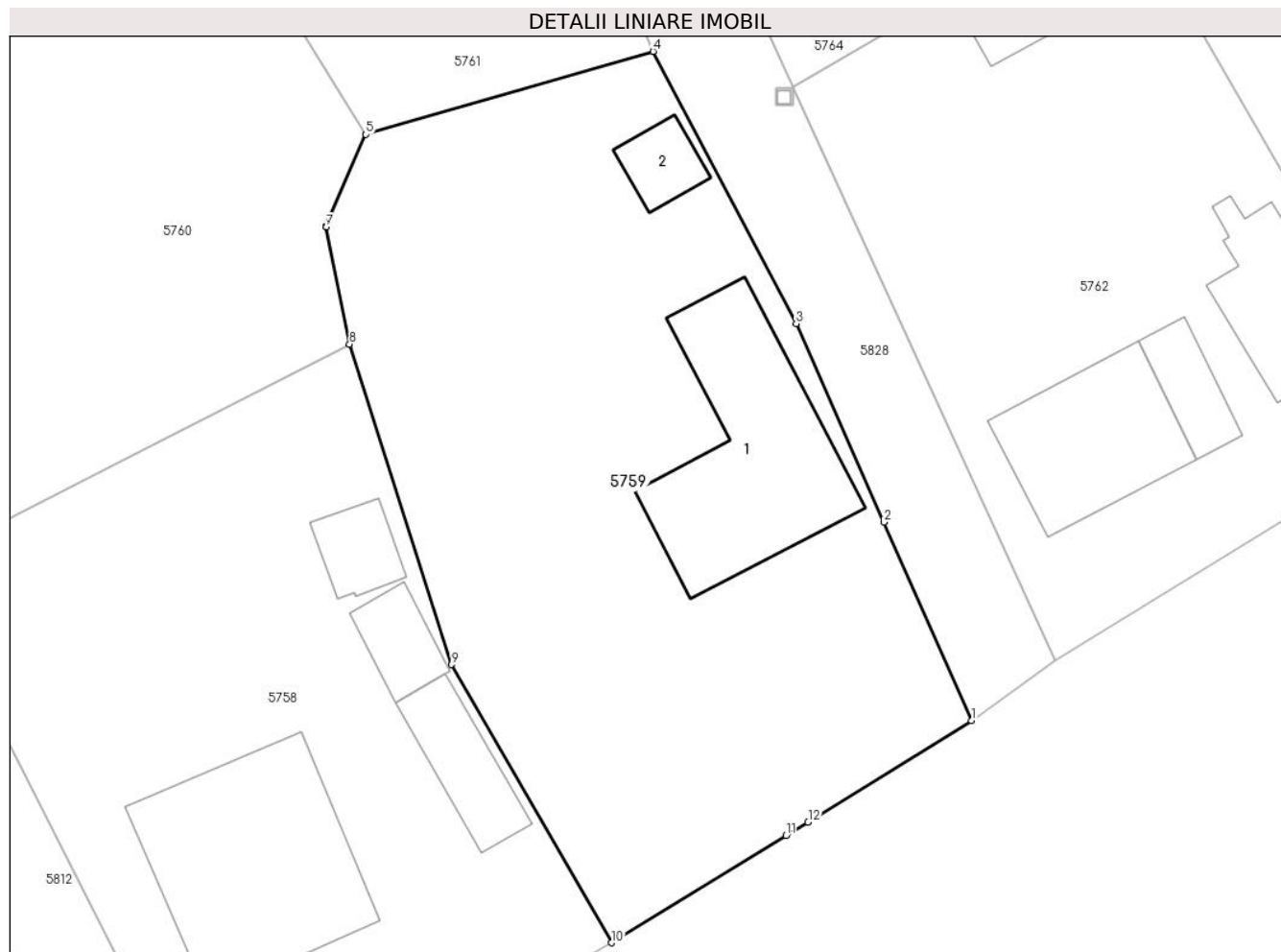
Inscrieri privind dezmembramintele dreptului de proprietate, drepturi reale de garanție și sarcini	Referințe
NU SUNT	

## Anexa Nr. 1 La Partea I

## Teren

Nr cadastral	Suprafața (mp)*	Observații / Referințe
	1.194	

\* Suprafața este determinată în planul de proiecție Stereo 70.



## Date referitoare la teren

Crt	Categorie folosință	Intra vilan	Suprafața (mp)	Tarla	Parcelă	Nr. topo	Observații / Referințe
1	curți constructii	DA	432	0	-	-	
2	livada	DA	157	0	-	-	
3	arabil	DA	605	0	-	-	

## Date referitoare la construcții

Crt	Număr	Destinație construcție	Supraf. (mp)	Situație juridică	Observații / Referințe
A1.1	-C1	construcții de locuințe	Din acte: 0 Masurata: 129	Cu acte	Nr. niveluri:1; S. construita la sol:129 mp;
A1.2	-C2	construcții anexa	Din acte: 0 Masurata: 18	Cu acte	Nr. niveluri:1; S. construita la sol:18 mp;

## Lungime Segmente

1) Valorile lungimilor segmentelor sunt obținute din proiecție în plan.

Punct început	X / Y	Punct sfârșit	X / Y	Lungime segment (** (m)
1	621.467,565 364.605,538	2	621.462,323 364.617,402	12.97

Punct început	X / Y	Punct sfârșit	X / Y	Lungime segment (** (m)
2	621.462,323 364.617,402	3	621.457,081 364.629,265	12.97
3	621.457,081 364.629,265	4	621.448,521 364.645,53	18.38
4	621.448,521 364.645,53	5	621.431,331 364.640,569	17.892
5	621.431,331 364.640,569	6	621.428,953 364.635,081	5.981
6	621.428,953 364.635,081	7	621.428,961 364.635,042	0.04
7	621.428,961 364.635,042	8	621.430,36 364.628,038	7.142
8	621.430,36 364.628,038	9	621.436,463 364.608,886	20.101
9	621.436,463 364.608,886	10	621.446,033 364.592,259	19.184
10	621.446,033 364.592,259	11	621.456,484 364.598,662	12.257
11	621.456,484 364.598,662	12	621.457,8 364.599,469	1.544
12	621.457,8 364.599,469	1	621.467,565 364.605,538	11.497

\*\* Lungimile segmentelor sunt determinate în planul de proiecție Stereo 70 și sunt rotunjite la 1 milimetru.

\*\*\* Distanța dintre puncte este formată din segmente cumulate ce sunt mai mici decât valoarea 1 milimetru.



**DATE DESPRE IMOBILUL NR. 5760**

Oficiul de Cadastru și Publicitate Imobiliară IALOMITA  
Biroul de Cadastru și Publicitate Imobiliară Slobozia

**A. Partea I. Descrierea imobilului**

TEREN Intravilan

Adresa: Loc. Jilavele, Str Fantanilor, Nr. 2, Jud. Ialomita

Nr. Crt	Nr cadastral Nr. topografic	Suprafața* (mp)	Observații / Referințe
A1		1.833	Sector cadastral:17 Teren imprejmuit;

**Construcții**

Crt	Nr cadastral Nr. topografic	Adresa	Observații / Referințe
A1.1	-C1	Loc. Jilavele, Str Fantanilor, Nr. 2, Jud. Ialomita	Nr. niveluri:1; S. construita la sol:77 mp;
A1.2	-C2	Loc. Jilavele, Str Fantanilor, Nr. 2, Jud. Ialomita	Nr. niveluri:1; S. construita la sol:52 mp;

**B. Partea II. Proprietari și acte**

Inscrieri privitoare la dreptul de proprietate și alte drepturi reale		Referințe
/		
Act Normativ nr. 7, din 13/03/1996 emis de PARLAMENTUL ROMÂNIEI (LEGE; ,art.13);		
B1	Inscrierea posesiei, drept de PROPRIETATE, dobandit prin Lege, cota actuala 1/1, cota initiala 1/1 1) <b>NEIDENTIFICAT NEIDENTIFICAT</b>	A1
B2	Se notează mențiunea de proprietar neidentificat.	A1
Act Administrativ nr. 2602, din 12/06/2024 emis de PRIMARIA COMUNEI JILAVELE (ADEVERINTA; );		
B3	Intabulare, drept de PROPRIETATE, dobandit prin Lege, cota actuala 1/1, cota initiala 1/1 1) <b>UAT JILAVELE, CIF:4365174</b>	A1.1, A1.2

**C. Partea III. SARCINI .**

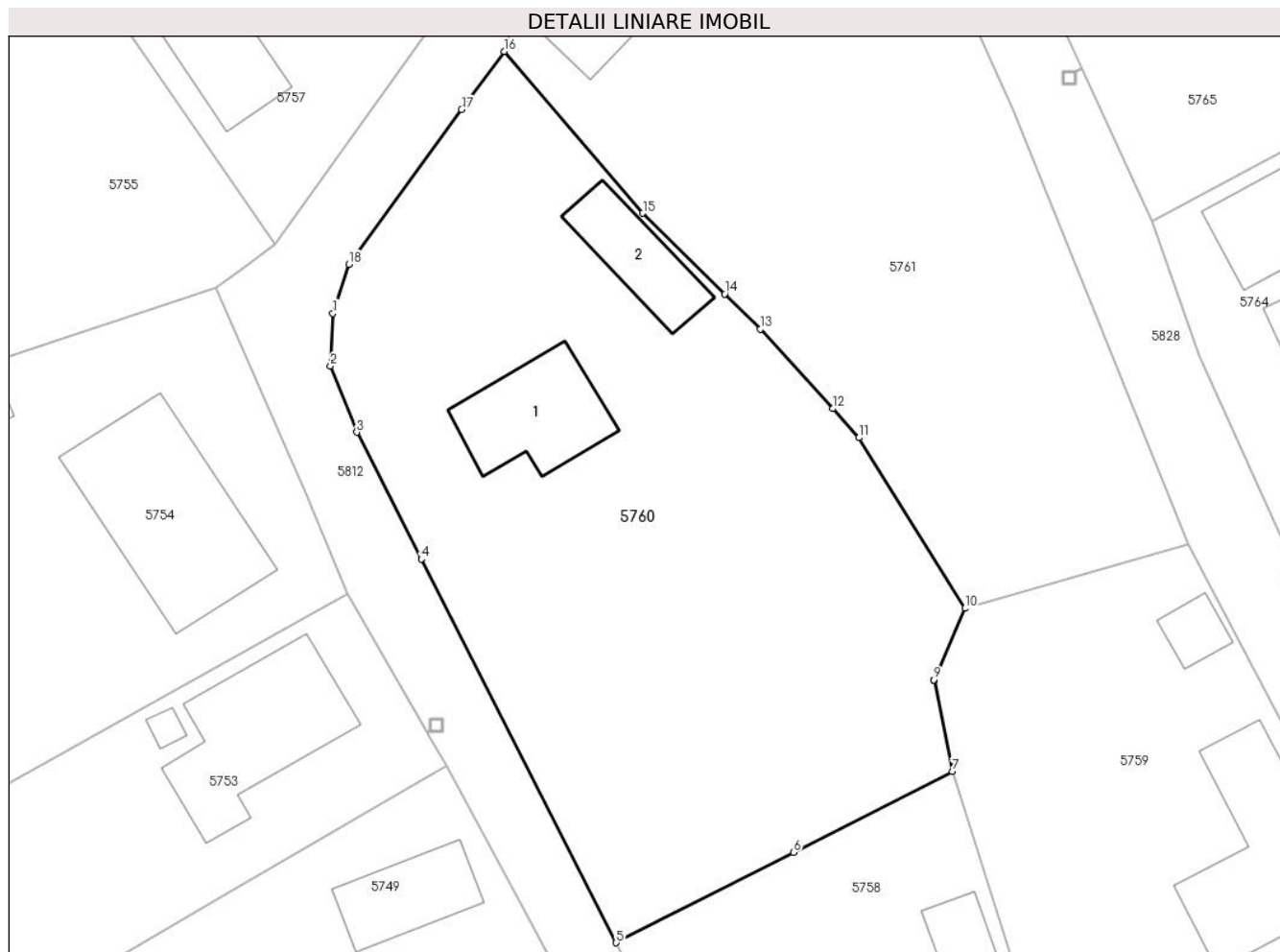
Inscrieri privind dezmembramintele dreptului de proprietate, drepturi reale de garanție și sarcini	Referințe
NU SUNT	

## Anexa Nr. 1 La Partea I

## Teren

Nr cadastral	Suprafața (mp)*	Observații / Referințe
	1.833	

\* Suprafața este determinată în planul de proiecție Stereo 70.



## Date referitoare la teren

Crt	Categorie folosință	Intravilan	Suprafața (mp)	Tarla	Parcelă	Nr. topo	Observații / Referințe
1	curți constructii	DA	496	0	-	-	
2	arabil	DA	251	0	-	-	
3	arabil	DA	1.086	0	-	-	

## Date referitoare la construcții

Crt	Număr	Destinație construcție	Supraf. (mp)	Situație juridică	Observații / Referințe
A1.1	-C1	construcții de locuințe	Din acte: 0 Masurata: 77	Cu acte	Nr. niveluri:1; S. construita la sol:77 mp;
A1.2	-C2	construcții anexa	Din acte: 0 Masurata: 52	Cu acte	Nr. niveluri:1; S. construita la sol:52 mp;

## Lungime Segmente

1) Valorile lungimilor segmentelor sunt obținute din proiecție în plan.

Punct început	X / Y	Punct sfârșit	X / Y	Lungime segment (** (m))
1	621.382,706 364.663,231	2	621.382,538 364.659,197	4.037

Punct început	X / Y	Punct sfârșit	X / Y	Lungime segment (** (m)
2	621.382,538 364.659,197	3	621.384,549 364.654,097	5.482
3	621.384,549 364.654,097	4	621.389,51 364.644,353	10.934
4	621.389,51 364.644,353	5	621.404,518 364.614,875	33.079
5	621.404,518 364.614,875	6	621.418,152 364.621,819	15.3
6	621.418,152 364.621,819	7	621.430,36 364.628,038	13.701
7	621.430,36 364.628,038	8	621.428,961 364.635,042	7.142
8	621.428,961 364.635,042	9	621.428,953 364.635,081	0.04
9	621.428,953 364.635,081	10	621.431,331 364.640,569	5.981
10	621.431,331 364.640,569	11	621.423,185 364.653,69	15.444
11	621.423,185 364.653,69	12	621.421,157 364.655,921	3.015
12	621.421,157 364.655,921	13	621.415,616 364.662,016	8.237
13	621.415,616 364.662,016	14	621.412,859 364.664,728	3.867
14	621.412,859 364.664,728	15	621.406,553 364.670,931	8.845
15	621.406,553 364.670,931	16	621.395,892 364.683,366	16.379
16	621.395,892 364.683,366	17	621.392,622 364.678,888	5.545
17	621.392,622 364.678,888	18	621.383,949 364.667,011	14.707
18	621.383,949 364.667,011	1	621.382,706 364.663,231	3.979

\*\* Lungimile segmentelor sunt determinate în planul de proiecție Stereo 70 și sunt rotunjite la 1 milimetru.

\*\*\* Distanța dintre puncte este formată din segmente cumulate ce sunt mai mici decât valoarea 1 milimetru.





**DATE DESPRE IMOBILUL NR. 5761**

Oficiul de Cadastru și Publicitate Imobiliară IALOMITA  
Biroul de Cadastru și Publicitate Imobiliară Slobozia

**A. Partea I. Descrierea imobilului**

TEREN Intravilan

Adresa: Loc. Jilavele, Str Fantanilor, Nr. 4, Jud. Ialomita

Nr. Crt	Nr cadastral Nr. topografic	Suprafața* (mp)	Observații / Referințe
A1	20891	Din acte: 1.739 Masurata: 1.709	Sector cadastral:17 Teren imprejmuit;

**Construcții**

Crt	Nr cadastral Nr. topografic	Adresa	Observații / Referințe
A1.2	20891-C2	Loc. Jilavele, Str Fantanilor, Nr. 4, Jud. Ialomita	Nr. niveluri:1; S. construita la sol:55 mp; ANEXA DIN PAIANTA, INVELITA CU TIGLA, 1 CAMERA+HOL, CONSTRUITA IN 1969, FARA LIFT, FARA CERTIFICAT ENERGETIC
A1.3	20891-C3	Loc. Jilavele, Str Fantanilor, Nr. 4, Jud. Ialomita	Nr. niveluri:1; S. construita la sol:132 mp;

**B. Partea II. Proprietari și acte**

Inscrieri privitoare la dreptul de proprietate și alte drepturi reale		Referințe
<b>70037 / 25/11/2013</b>		
Act Administrativ nr. 080529/55511, din 16/01/1996 emis de CJSPT IALOMITA (; act notarial nr. 500/08-10-2004 emis de BNP ION TRAIAN; act notarial nr. 2593/07-12-2005 emis de BNP LAURENTIU DAN; act notarial nr. 150/2013/14-08-2013 emis de BNP DAN LAURENTIU SI DAN GEORGE; act administrativ nr. 368/18-11-2013 emis de PRIMARIA COMUNEI JILAVELE; act administrativ nr. 1199/13-11-2013 emis de PRIMARIA COMUNEI JILAVELE; act administrativ nr. 1200/13-11-2013 emis de PRIMARIA COMUNEI JILAVELE; act administrativ nr. 1206/13-11-2013 emis de PRIMARIA COMUNEI JILAVELE;);		
B1	Intabulare, drept de PROPRIETATEmostenire, dobandit prin Succesiune, cota actuala 8/64, cota initiala 8/64 1) <b>ANTIMIR VASILICA</b>	A1, A1.2
B2	Intabulare, drept de PROPRIETATEcumparare cu clauza de intretinere, dobandit prin Conventie, cota actuala 40/64, cota initiala 40/64 1) <b>ANTIMIR VASILICA</b>	A1, A1.2
<b>58720 / 15/09/2014</b>		
Act Notarial nr. 3203, din 15/09/2014 emis de Ion Traian;		
B7	Intabulare, drept de PROPRIETATEdonatie, dobandit prin Conventie, cota actuala 2/8, cota initiala 16/64 1) <b>ANTIMIR VASILICA</b>	A1, A1.2
/		
Act Administrativ nr. 2602, din 12/06/2024 emis de PRIMARIA COMUNEI JILAVELE (ADEVERINTA; );		
B8	Intabulare, drept de PROPRIETATE, dobandit prin Lege, cota actuala 1/1, cota initiala 1/1 1) <b>ANTIMIR VASILICA</b>	A1.3

**C. Partea III. SARCINI**

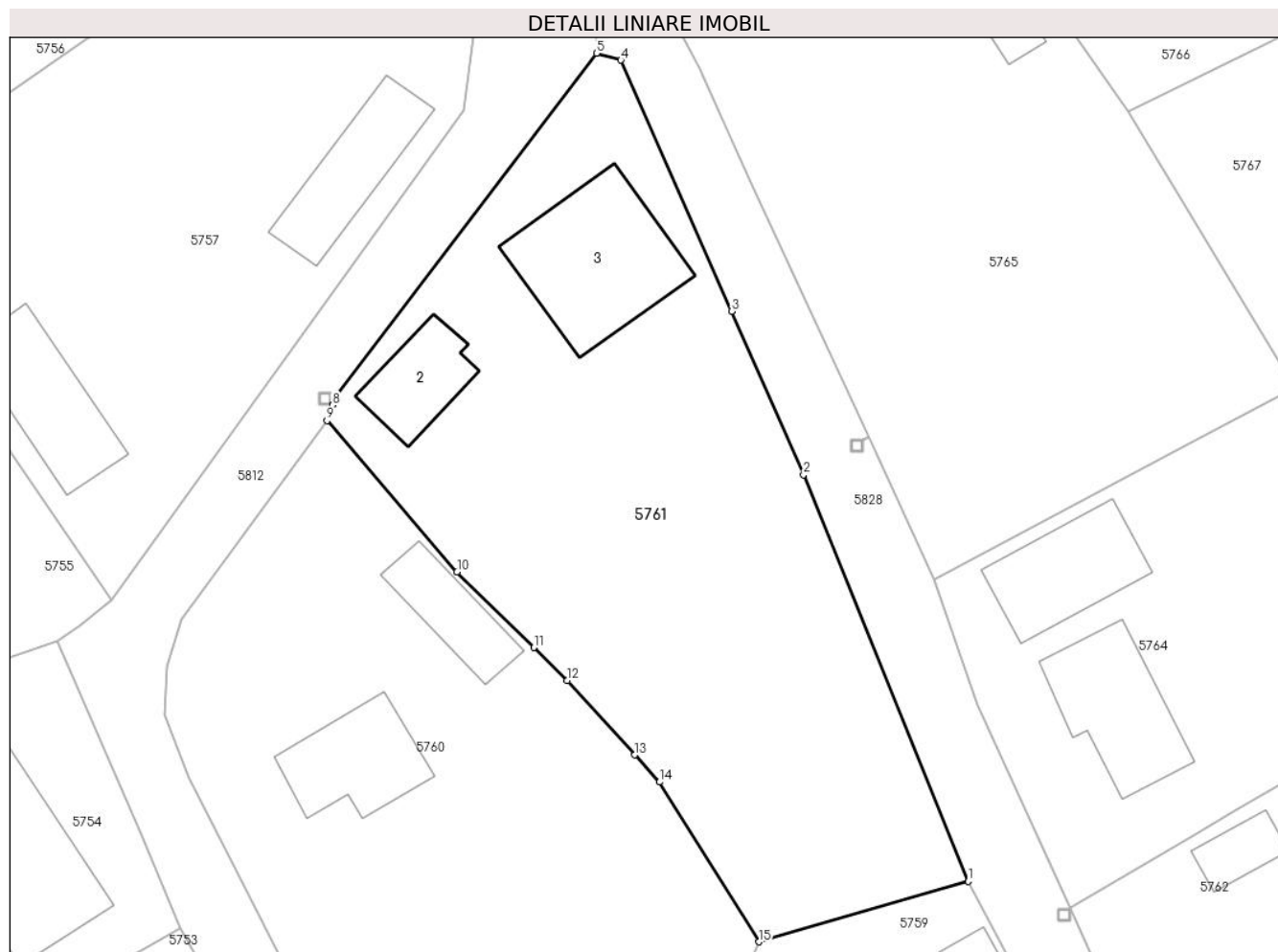
Inscrieri privind dezmembramintele dreptului de proprietate, drepturi reale de garanție și sarcini		Referințe
<b>70037 / 25/11/2013</b>		
Act Notarial nr. 2593, din 07/12/2005 emis de BNP LAURENTIU DAN;		
C1	deodata cu intabularea dreptului de proprietate de sub B2, se intabuleaza dreptul de ipoteca legala asupra cotei de 40/64 din imobilului in scris la A1, A1.1, A1.2, in executarea obligatiei de intretinere , 1) <b>MANOLACHE MARIA</b>	A1, A1.2

## Anexa Nr. 1 La Partea I

## Teren

Nr cadastral	Suprafața (mp)*	Observații / Referințe
20891	Din acte: 1.739 Masurata: 1.709	

\* Suprafața este determinată în planul de proiecție Stereo 70.



## Date referitoare la teren

Crt	Categorie folosință	Intravilan	Suprafața (mp)	Tarla	Parcelă	Nr. topo	Observații / Referințe
1	curți constructii	DA	741	0	-	-	
2	arabil	DA	968	0	-	-	

## Date referitoare la construcții

Crt	Număr	Destinație construcție	Supraf. (mp)	Situație juridică	Observații / Referințe
A1.2	20891-C2	constructii anexa	Din acte: 0 Masurata: 55	Cu acte	Nr. niveluri:1; S. construita la sol:55 mp; ANEXA DIN PAIANTA, INVELITA CU TIGLA, 1 CAMERA+HOL, CONSTRUITA IN 1969, FARA LIFT, FARA CERTIFICAT ENERGETIC
A1.3	20891-C3	constructii de locuinte	Din acte: 0 Masurata: 132	Cu acte	Nr. niveluri:1; S. construita la sol:132 mp;

## Lungime Segmente

1) Valorile lungimilor segmentelor sunt obținute din proiecție în plan.

Punct început	X / Y	Punct sfârșit	X / Y	Lungime segment (** (m)
---------------	-------	---------------	-------	-------------------------

Punct început	X / Y	Punct sfârșit	X / Y	Lungime segment (** (m)
1	621.448,521 364.645,53	2	621.435,007 364.678,917	36.018
2	621.435,007 364.678,917	3	621.429,09 364.692,35	14.678
3	621.429,09 364.692,35	4	621.420,007 364.712,972	22.534
4	621.420,007 364.712,972	5	621.418,003 364.713,536	2.082
5	621.418,003 364.713,536	6	621.396,58 364.685,367	35.39
6	621.396,58 364.685,367	7	621.396,332 364.684,646	0.762
7	621.396,332 364.684,646	8	621.396,33 364.684,641	0.005
8	621.396,33 364.684,641	9	621.395,892 364.683,366	1.348
9	621.395,892 364.683,366	10	621.406,553 364.670,931	16.379
10	621.406,553 364.670,931	11	621.412,859 364.664,728	8.845
11	621.412,859 364.664,728	12	621.415,616 364.662,016	3.867
12	621.415,616 364.662,016	13	621.421,157 364.655,921	8.237
13	621.421,157 364.655,921	14	621.423,185 364.653,69	3.015
14	621.423,185 364.653,69	15	621.431,331 364.640,569	15.444
15	621.431,331 364.640,569	1	621.448,521 364.645,53	17.892

\*\* Lungimile segmentelor sunt determinate în planul de proiecție Stereo 70 și sunt rotunjite la 1 milimetru.

\*\*\* Distanța dintre puncte este formată din segmente cumulate ce sunt mai mici decât valoarea 1 milimetru.



**DATE DESPRE IMOBILUL NR. 5762**

Oficiul de Cadastru și Publicitate Imobiliară IALOMITA  
Biroul de Cadastru și Publicitate Imobiliară Slobozia

**A. Partea I. Descrierea imobilului**

TEREN Intravilan

Adresa: Loc. Jilavele, Str Malu Garlii, Nr. 15, Jud. Ialomita

Nr. Crt	Nr cadastral Nr. topografic	Suprafața* (mp)	Observații / Referințe
A1		913	Sector cadastral:17 Teren imprejmuit;

**Construcții**

Crt	Nr cadastral Nr. topografic	Adresa	Observații / Referințe
A1.1	-C1	Loc. Jilavele, Str Malu Garlii, Nr. 15, Jud. Ialomita	Nr. niveluri:1; S. construita la sol:80 mp;
A1.2	-C2	Loc. Jilavele, Str Malu Garlii, Nr. 15, Jud. Ialomita	Nr. niveluri:1; S. construita la sol:24 mp;
A1.3	-C3	Loc. Jilavele, Str Malu Garlii, Nr. 15, Jud. Ialomita	Nr. niveluri:1; S. construita la sol:58 mp;
A1.4	-C4	Loc. Jilavele, Str Malu Garlii, Nr. 15, Jud. Ialomita	Nr. niveluri:1; S. construita la sol:27 mp;

**B. Partea II. Proprietari și acte**

Inscrieri privitoare la dreptul de proprietate și alte drepturi reale		Referințe
/		
Act Normativ nr. 7, din 13/03/1996 emis de PARLAMENTUL ROMÂNIEI (LEGE; ,art.13);		
B1	Inscrierea posesiei, drept de PROPRIETATE, dobandit prin Lege, cota actuala 1/1, cota initiala 1/1 1) NEIDENTIFICAT NEIDENTIFICAT	A1
B2	Se notează mențiunea de proprietar neidentificat.	A1
Act Administrativ nr. 2602, din 12/06/2024 emis de PRIMARIA COMUNEI JILAVELE (ADEVERINTA; );		
B3	Intabulare, drept de PROPRIETATE, dobandit prin Lege, cota actuala 1/1, cota initiala 1/1 1) UAT JILAVELE, CIF:4365174	A1.1, A1.2, A1.3, A1.4

**C. Partea III. SARCINI .**

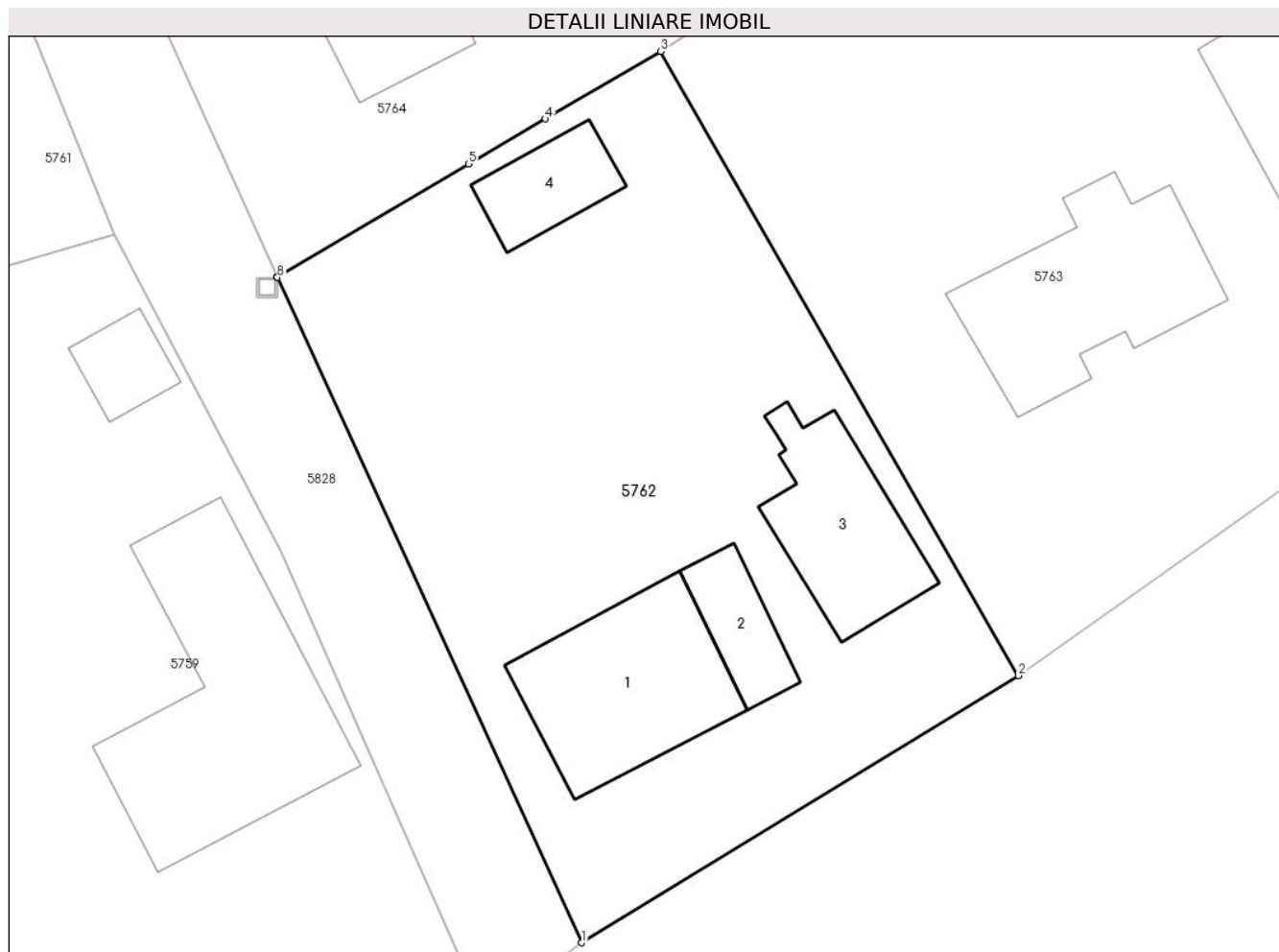
Inscrieri privind dezmembramintele dreptului de proprietate, drepturi reale de garanție și sarcini	Referințe
NU SUNT	

## Anexa Nr. 1 La Partea I

## Teren

Nr cadastral	Suprafața (mp)*	Observații / Referințe
	913	

\* Suprafața este determinată în planul de proiecție Stereo 70.



## Date referitoare la teren

Crt	Categorie folosință	Intravilan	Suprafața (mp)	Tarla	Parcelă	Nr. topo	Observații / Referințe
1	curți constructii	DA	913	0	-	-	

## Date referitoare la construcții

Crt	Număr	Destinație construcție	Supraf. (mp)	Situație juridică	Observații / Referințe
A1.1	-C1	construcții de locuințe	Din acte: 0 Masurata: 80	Cu acte	Nr. niveluri:1; S. construita la sol:80 mp;
A1.2	-C2	construcții anexa	Din acte: 0 Masurata: 24	Cu acte	Nr. niveluri:1; S. construita la sol:24 mp;
A1.3	-C3	construcții anexa	Din acte: 0 Masurata: 58	Cu acte	Nr. niveluri:1; S. construita la sol:58 mp;
A1.4	-C4	construcții anexa	Din acte: 0 Masurata: 27	Cu acte	Nr. niveluri:1; S. construita la sol:27 mp;

## Lungime Segmente

1) Valorile lungimilor segmentelor sunt obținute din proiecție în plan.

Punct început	X / Y	Punct sfârșit	X / Y	Lungime segment (** (m)
1	621.472,55 364.609,166	2	621.494,991 364.622,881	26.3

Punct început	X / Y	Punct sfârşit	X / Y	Lungime segment (** (m)
2	621.494,991 364.622,881	3	621.476,587 364.654,924	36.952
3	621.476,587 364.654,924	4	621.470,68 364.651,464	6.846
4	621.470,68 364.651,464	5	621.466,732 364.649,151	4.576
5	621.466,732 364.649,151	6	621.456,877 364.643,378	11.421
6	621.456,877 364.643,378	7	621.456,901 364.643,326	0.057
7	621.456,901 364.643,326	8	621.456,903 364.643,322	0.004
8	621.456,903 364.643,322	1	621.472,55 364.609,166	37.569

\*\* Lungimile segmentelor sunt determinate în planul de proiecţie Stereo 70 şi sunt rotunjite la 1 milimetru.

\*\*\* Distanţa dintre puncte este formată din segmente cumulate ce sunt mai mici decât valoarea 1 milimetru.





**DATE DESPRE IMOBILUL NR. 5763**

Oficiul de Cadastru și Publicitate Imobiliară IALOMITA  
Biroul de Cadastru și Publicitate Imobiliară Slobozia

**A. Partea I. Descrierea imobilului**

TEREN Intravilan

Adresa: Loc. Jilavele, Str Malu Garlii, Nr. 17, Jud. Ialomita

Nr. Crt	Nr cadastral Nr. topografic	Suprafața* (mp)	Observații / Referințe
A1		1.031	Sector cadastral:17 Teren imprejmuit;

**Construcții**

Crt	Nr cadastral Nr. topografic	Adresa	Observații / Referințe
A1.1	-C1	Loc. Jilavele, Str Malu Garlii, Nr. 17, Jud. Ialomita	Nr. niveluri:1; S. construita la sol:90 mp;
A1.2	-C2	Loc. Jilavele, Str Malu Garlii, Nr. 17, Jud. Ialomita	Nr. niveluri:1; S. construita la sol:39 mp;
A1.3	-C3	Loc. Jilavele, Str Malu Garlii, Nr. 17, Jud. Ialomita	Nr. niveluri:1; S. construita la sol:21 mp;

**B. Partea II. Proprietari și acte**

Inscrieri privitoare la dreptul de proprietate și alte drepturi reale		Referințe
/		
Act Normativ nr. 7, din 13/03/1996 emis de PARLAMENTUL ROMÂNIEI (LEGE; ,art.13);		
B1	Inscrierea posesiei, drept de PROPRIETATE, dobandit prin Lege, cota actuala 1/1, cota initiala 1/1 1) NEIDENTIFICAT NEIDENTIFICAT	A1
B2	Se notează mențiunea de proprietar neidentificat.	A1
Act Administrativ nr. 2602, din 12/06/2024 emis de PRIMARIA COMUNEI JILAVELE (ADEVERINTA; );		
B3	Intabulare, drept de PROPRIETATE, dobandit prin Lege, cota actuala 1/1, cota initiala 1/1 1) UAT JILAVELE, CIF:4365174	A1.1, A1.2, A1.3

**C. Partea III. SARCINI .**

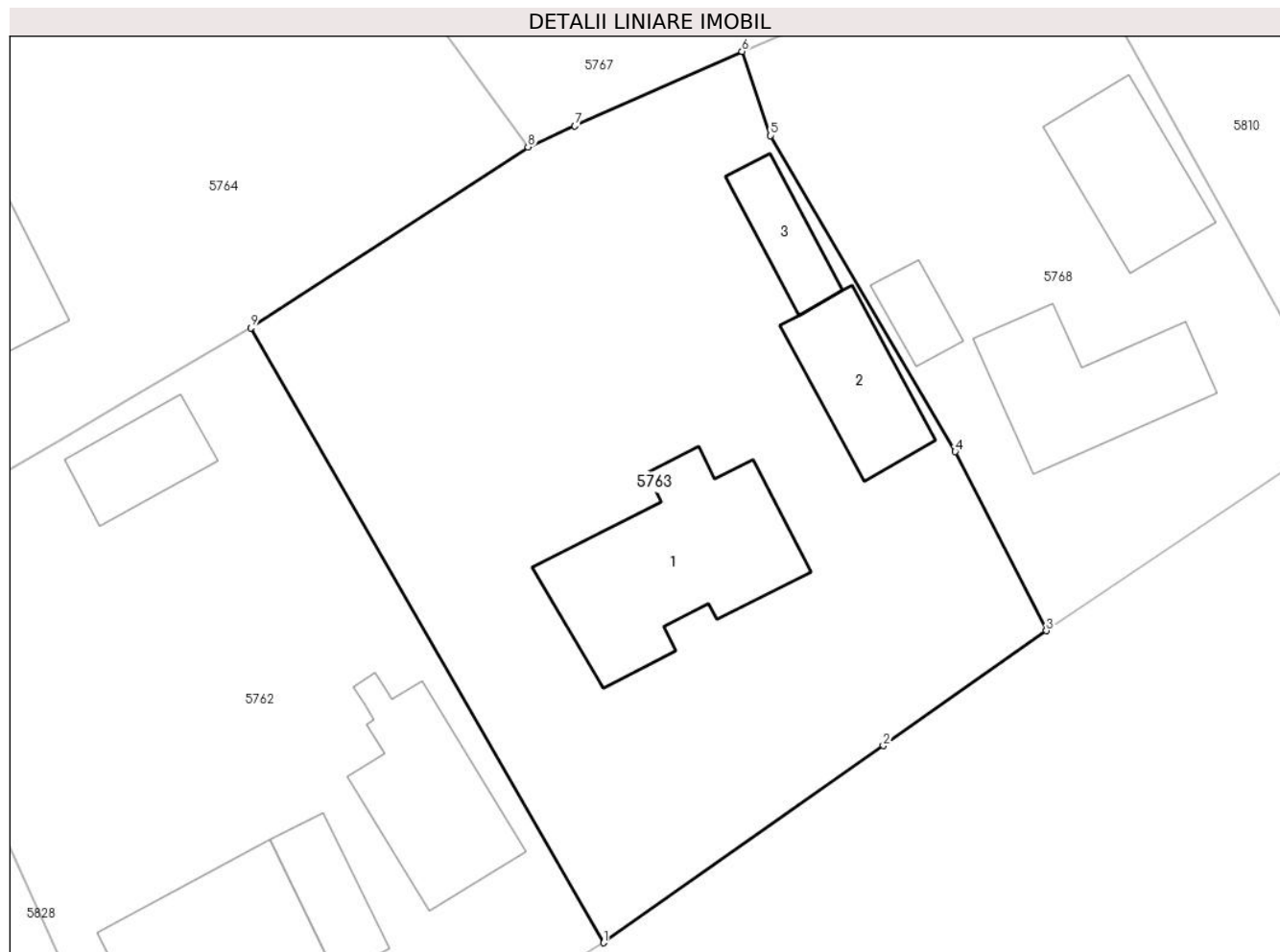
Inscrieri privind dezmembramintele dreptului de proprietate, drepturi reale de garanție și sarcini	Referințe
NU SUNT	

## Anexa Nr. 1 La Partea I

## Teren

Nr cadastral	Suprafața (mp)*	Observații / Referințe
	1.031	

\* Suprafața este determinată în planul de proiecție Stereo 70.



## Date referitoare la teren

Crt	Categorie folosință	Intra vilan	Suprafața (mp)	Tarla	Parcelă	Nr. topo	Observații / Referințe
1	curți constructii	DA	514	0	-	-	
2	arabil	DA	517	0	-	-	

## Date referitoare la construcții

Crt	Număr	Destinație construcție	Supraf. (mp)	Situație juridică	Observații / Referințe
A1.1	-C1	construcții de locuințe	Din acte: 0 Masurata: 90	Cu acte	Nr. niveluri:1; S. construita la sol:90 mp;
A1.2	-C2	construcții anexa	Din acte: 0 Masurata: 39	Cu acte	Nr. niveluri:1; S. construita la sol:39 mp;
A1.3	-C3	construcții anexa	Din acte: 0 Masurata: 21	Cu acte	Nr. niveluri:1; S. construita la sol:21 mp;

## Lungime Segmente

1) Valorile lungimilor segmentelor sunt obținute din proiecție în plan.

Punct început	X / Y	Punct sfârșit	X / Y	Lungime segment (** (m)
1	621.494,991 364.622,881	2	621.509,579 364.633,149	17.839

Punct început	X / Y	Punct sfârșit	X / Y	Lungime segment (** (m)
2	621.509,579 364.633,149	3	621.518,092 364.639,141	10.41
3	621.518,092 364.639,141	4	621.513,332 364.648,474	10.477
4	621.513,332 364.648,474	5	621.503,698 364.664,936	19.074
5	621.503,698 364.664,936	6	621.502,208 364.669,326	4.636
6	621.502,208 364.669,326	7	621.493,495 364.665,44	9.54
7	621.493,495 364.665,44	8	621.491,048 364.664,348	2.68
8	621.491,048 364.664,348	9	621.476,587 364.654,924	17.261
9	621.476,587 364.654,924	1	621.494,991 364.622,881	36.952

\*\* Lungimile segmentelor sunt determinate în planul de proiecție Stereo 70 și sunt rotunjite la 1 milimetru.

\*\*\* Distanța dintre puncte este formată din segmente cumulate ce sunt mai mici decât valoarea 1 milimetru.



**DATE DESPRE IMOBILUL NR. 5764**

Oficiul de Cadastru și Publicitate Imobiliară IALOMITA  
Biroul de Cadastru și Publicitate Imobiliară Slobozia

**A. Partea I. Descrierea imobilului**

TEREN Intravilan

Adresa: Loc. Jilavele, Str Fantanilor, Nr. 13, Jud. Ialomita

Nr. Crt	Nr cadastral Nr. topografic	Suprafața* (mp)	Observații / Referințe
A1		1.042	Sector cadastral:17 Teren imprejmuit;

**Construcții**

Crt	Nr cadastral Nr. topografic	Adresa	Observații / Referințe
A1.1	-C1	Loc. Jilavele, Str Fantanilor, Nr. 13, Jud. Ialomita	Nr. niveluri:1; S. construita la sol:96 mp;
A1.2	-C2	Loc. Jilavele, Str Fantanilor, Nr. 13, Jud. Ialomita	Nr. niveluri:1; S. construita la sol:85 mp;
A1.3	-C3	Loc. Jilavele, Str Fantanilor, Nr. 13, Jud. Ialomita	Nr. niveluri:1; S. construita la sol:13 mp;

**B. Partea II. Proprietari și acte**

Inscrieri privitoare la dreptul de proprietate și alte drepturi reale		Referințe
/		
Act Normativ nr. 7, din 13/03/1996 emis de PARLAMENTUL ROMÂNIEI (LEGE; ,art.13);		
B1	Inscrierea posesiei, drept de PROPRIETATE, dobandit prin Lege, cota actuala 1/1, cota initiala 1/1 1) NEIDENTIFICAT NEIDENTIFICAT	A1
B2	Se notează mențiunea de proprietar neidentificat.	A1
Act Administrativ nr. 2602, din 12/06/2024 emis de PRIMARIA COMUNEI JILAVELE (ADEVERINTA; );		
B3	Intabulare, drept de PROPRIETATE, dobandit prin Lege, cota actuala 1/1, cota initiala 1/1 1) UAT JILAVELE, CIF:4365174	A1.1, A1.2, A1.3

**C. Partea III. SARCINI .**

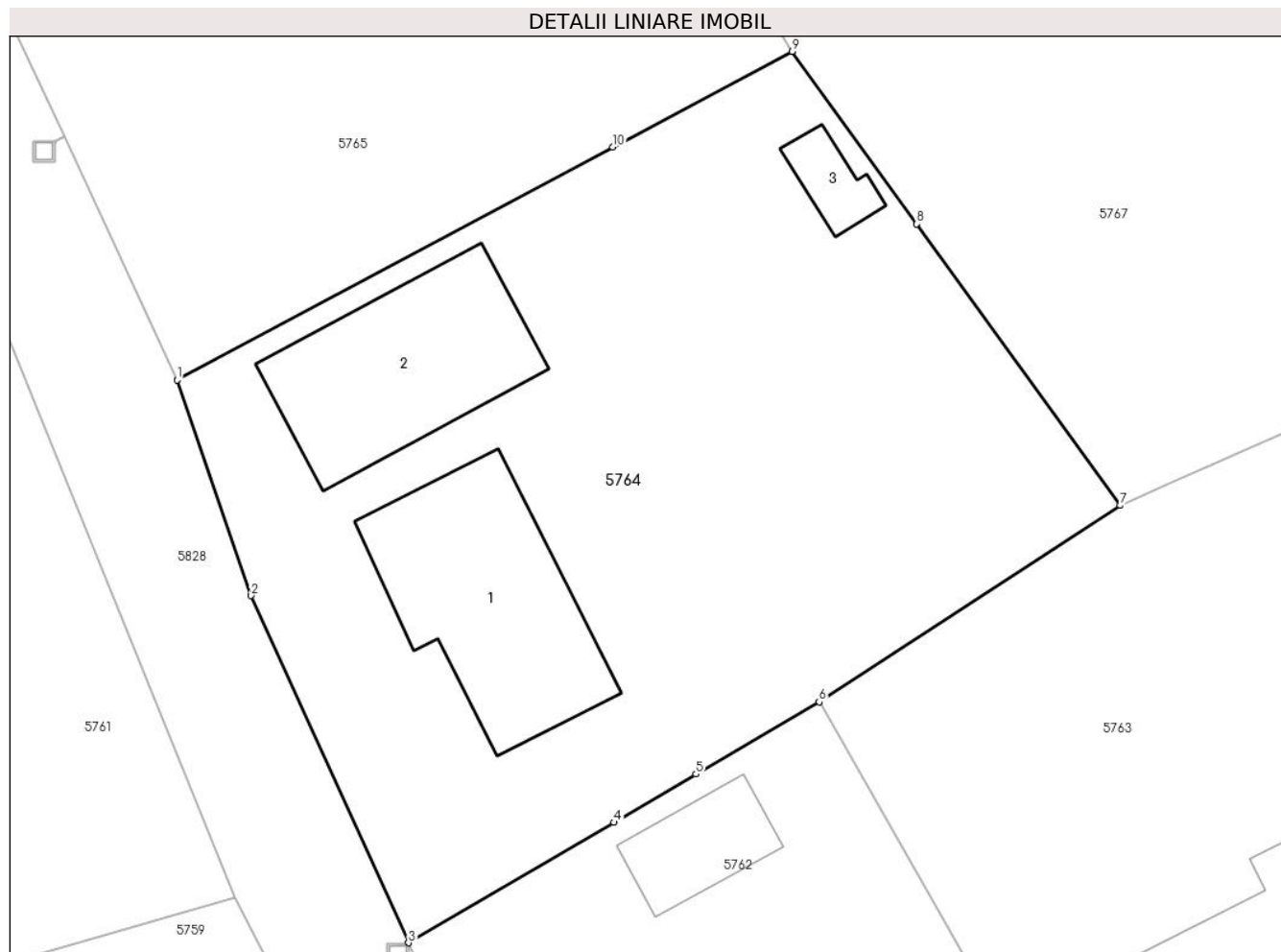
Inscrieri privind dezmembramintele dreptului de proprietate, drepturi reale de garanție și sarcini	Referințe
NU SUNT	

## Anexa Nr. 1 La Partea I

## Teren

Nr cadastral	Suprafața (mp)*	Observații / Referințe
	1.042	

\* Suprafața este determinată în planul de proiecție Stereo 70.



## Date referitoare la teren

Crt	Categorie folosință	Intra vilan	Suprafața (mp)	Tarla	Parcelă	Nr. topo	Observații / Referințe
1	curți constructii	DA	650	0	-	-	
2	arabil	DA	392	0	-	-	

## Date referitoare la construcții

Crt	Număr	Destinație construcție	Supraf. (mp)	Situație juridică	Observații / Referințe
A1.1	-C1	construcții de locuințe	Din acte: 0 Masurata: 96	Cu acte	Nr. niveluri:1; S. construita la sol:96 mp;
A1.2	-C2	construcții anexa	Din acte: 0 Masurata: 85	Cu acte	Nr. niveluri:1; S. construita la sol:85 mp;
A1.3	-C3	construcții anexa	Din acte: 0 Masurata: 13	Cu acte	Nr. niveluri:1; S. construita la sol:13 mp;

## Lungime Segmente

1) Valorile lungimilor segmentelor sunt obținute din proiecție în plan.

Punct început	X / Y	Punct sfârșit	X / Y	Lungime segment (** (m)
1	621.445,767 364.670,364	2	621.449,324 364.660,019	10.939

Punct început	X / Y	Punct sfârșit	X / Y	Lungime segment (** (m)
2	621.449,324 364.660,019	3	621.456,877 364.643,378	18.275
3	621.456,877 364.643,378	4	621.466,732 364.649,151	11.421
4	621.466,732 364.649,151	5	621.470,68 364.651,464	4.576
5	621.470,68 364.651,464	6	621.476,587 364.654,924	6.846
6	621.476,587 364.654,924	7	621.491,048 364.664,348	17.261
7	621.491,048 364.664,348	8	621.481,279 364.677,842	16.659
8	621.481,279 364.677,842	9	621.475,291 364.686,113	10.211
9	621.475,291 364.686,113	10	621.466,687 364.681,524	9.751
10	621.466,687 364.681,524	1	621.445,767 364.670,364	23.711

\*\* Lungimile segmentelor sunt determinate în planul de proiecție Stereo 70 și sunt rotunjite la 1 milimetru.

\*\*\* Distanța dintre puncte este formată din segmente cumulate ce sunt mai mici decât valoarea 1 milimetru.





**DATE DESPRE IMOBILUL NR. 5765**

Oficiul de Cadastru și Publicitate Imobiliară IALOMITA  
Biroul de Cadastru și Publicitate Imobiliară Slobozia

**A. Partea I. Descrierea imobilului**

TEREN Intravilan

Adresa: Loc. Jilavele, Str Fantanilor, Nr. 6, Jud. Ialomita

Nr. Crt	Nr cadastral Nr. topografic	Suprafața* (mp)	Observații / Referințe
A1		1.947	Sector cadastral:17 Teren imprejmuit;

**Construcții**

Crt	Nr cadastral Nr. topografic	Adresa	Observații / Referințe
A1.1	-C1	Loc. Jilavele, Str Fantanilor, Nr. 6, Jud. Ialomita	Nr. niveluri:1; S. construita la sol:117 mp;
A1.2	-C2	Loc. Jilavele, Str Fantanilor, Nr. 6, Jud. Ialomita	Nr. niveluri:1; S. construita la sol:34 mp;
A1.3	-C3	Loc. Jilavele, Str Fantanilor, Nr. 6, Jud. Ialomita	Nr. niveluri:1; S. construita la sol:17 mp;

**B. Partea II. Proprietari și acte**

Inscrieri privitoare la dreptul de proprietate și alte drepturi reale		Referințe
/		
Act Normativ nr. 7, din 13/03/1996 emis de PARLAMENTUL ROMÂNIEI (LEGE; ,art.13);		
B1	Inscrierea posesiei, drept de PROPRIETATE, dobandit prin Lege, cota actuala 1/1, cota initiala 1/1 1) <b>NEIDENTIFICAT NEIDENTIFICAT</b>	A1
B2	Se notează mențiunea de proprietar neidentificat.	A1
Act Administrativ nr. 2602, din 12/06/2024 emis de PRIMARIA COMUNEI JILAVELE (ADEVERINTA; );		
B3	Intabulare, drept de PROPRIETATE, dobandit prin Lege, cota actuala 1/1, cota initiala 1/1 1) <b>UAT JILAVELE</b> , CIF:4365174	A1.1, A1.2, A1.3

**C. Partea III. SARCINI .**

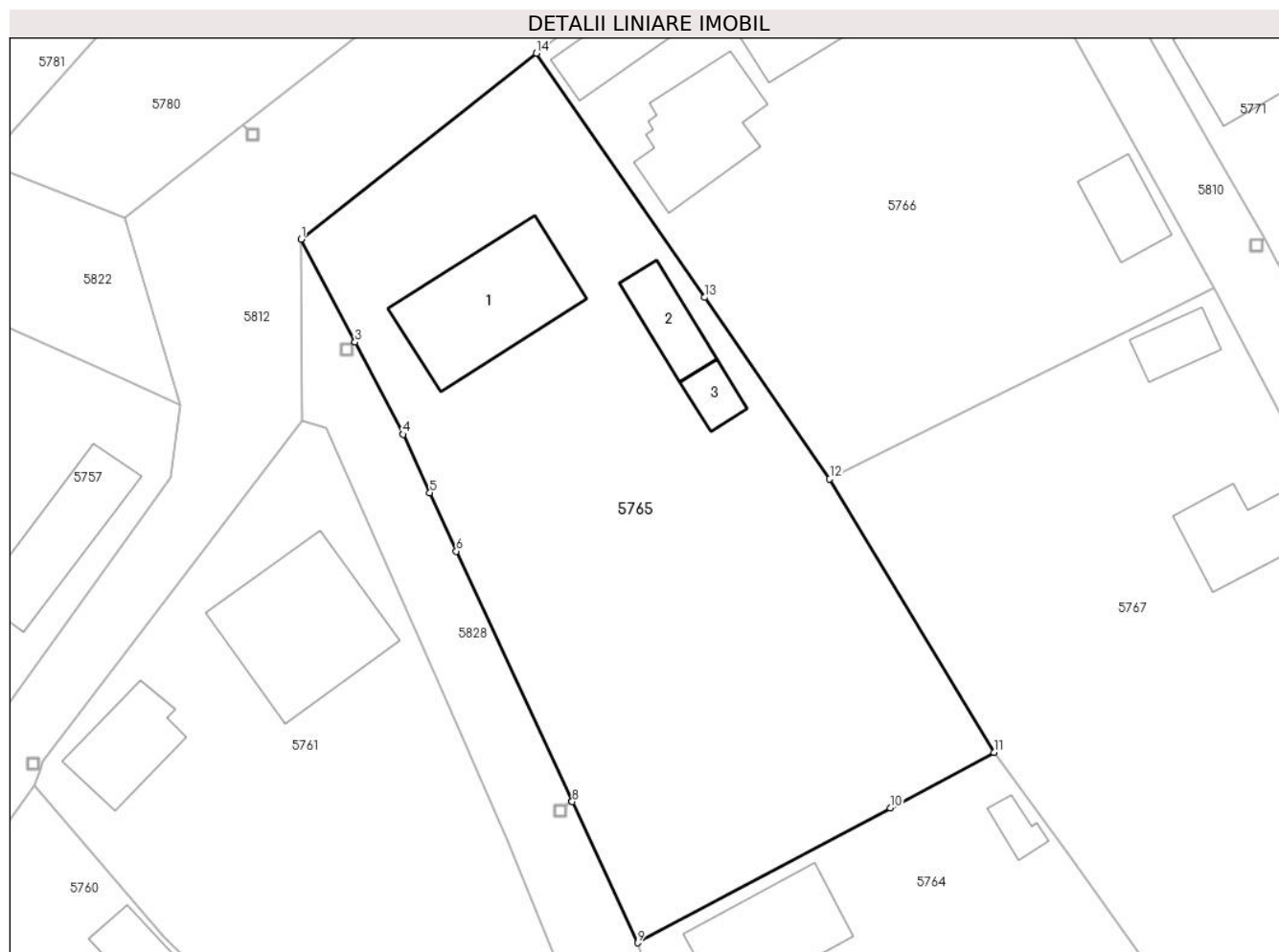
Inscrieri privind dezmembramintele dreptului de proprietate, drepturi reale de garanție și sarcini	Referințe
NU SUNT	

## Anexa Nr. 1 La Partea I

## Teren

Nr cadastral	Suprafața (mp)*	Observații / Referințe
	1.947	

\* Suprafața este determinată în planul de proiecție Stereo 70.



## Date referitoare la teren

Crt	Categorie folosință	Intravilan	Suprafața (mp)	Tarla	Parcelă	Nr. topo	Observații / Referințe
1	curți constructii	DA	1.077	0	-	-	
2	arabil	DA	870	0	-	-	

## Date referitoare la construcții

Crt	Număr	Destinație construcție	Supraf. (mp)	Situație juridică	Observații / Referințe
A1.1	-C1	construcții de locuințe	Din acte: 0 Masurata: 117	Cu acte	Nr. niveluri:1; S. construita la sol:117 mp;
A1.2	-C2	construcții anexa	Din acte: 0 Masurata: 34	Cu acte	Nr. niveluri:1; S. construita la sol:34 mp;
A1.3	-C3	construcții anexa	Din acte: 0 Masurata: 17	Cu acte	Nr. niveluri:1; S. construita la sol:17 mp;

## Lungime Segmente

1) Valorile lungimilor segmentelor sunt obținute din proiecție în plan.

Punct început	X / Y	Punct sfârșit	X / Y	Lungime segment (** (m)
---------------	-------	---------------	-------	-------------------------

Punct început	X / Y	Punct sfârșit	X / Y	Lungime segment (** (m)
1	621.417,926 364.728,564	2	621.422,384 364.720,048	9.612
2	621.422,384 364.720,048	3	621.422,386 364.720,043	0.005
3	621.422,386 364.720,043	4	621.426,377 364.712,419	8.605
4	621.426,377 364.712,419	5	621.428,575 364.707,587	5.308
5	621.428,575 364.707,587	6	621.430,772 364.702,754	5.309
6	621.430,772 364.702,754	7	621.440,361 364.682,042	22.824
7	621.440,361 364.682,042	8	621.440,363 364.682,037	0.005
8	621.440,363 364.682,037	9	621.445,767 364.670,364	12.863
9	621.445,767 364.670,364	10	621.466,687 364.681,524	23.711
10	621.466,687 364.681,524	11	621.475,291 364.686,113	9.751
11	621.475,291 364.686,113	12	621.461,677 364.708,718	26.388
12	621.461,677 364.708,718	13	621.451,317 364.723,743	18.25
13	621.451,317 364.723,743	14	621.437,396 364.743,935	24.526
14	621.437,396 364.743,935	1	621.417,926 364.728,564	24.806

\*\* Lungimile segmentelor sunt determinate în planul de proiecție Stereo 70 și sunt rotunjite la 1 milimetru.

\*\*\* Distanța dintre puncte este formată din segmente cumulate ce sunt mai mici decât valoarea 1 milimetru.



**DATE DESPRE IMOBILUL NR. 5766**

Oficiul de Cadastru și Publicitate Imobiliară IALOMITA  
Biroul de Cadastru și Publicitate Imobiliară Slobozia

**A. Partea I. Descrierea imobilului**

TEREN Intravilan

Adresa: Loc. Jilavele, Str Fantanilor, Nr. 8, Jud. Ialomita

Nr. Crt	Nr cadastral Nr. topografic	Suprafața* (mp)	Observații / Referințe
A1		1.754	Sector cadastral:17 Teren imprejmuit;

**Construcții**

Crt	Nr cadastral Nr. topografic	Adresa	Observații / Referințe
A1.1	-C1	Loc. Jilavele, Str Fantanilor, Nr. 8, Jud. Ialomita	Nr. niveluri:1; S. construita la sol:117 mp;
A1.2	-C2	Loc. Jilavele, Str Fantanilor, Nr. 8, Jud. Ialomita	Nr. niveluri:1; S. construita la sol:129 mp;
A1.3	-C3	Loc. Jilavele, Str Fantanilor, Nr. 8, Jud. Ialomita	Nr. niveluri:1; S. construita la sol:40 mp;
A1.4	-C4	Loc. Jilavele, Str Fantanilor, Nr. 8, Jud. Ialomita	Nr. niveluri:1; S. construita la sol:80 mp;
A1.5	-C5	Loc. Jilavele, Str Fantanilor, Nr. 8, Jud. Ialomita	Nr. niveluri:1; S. construita la sol:36 mp;

**B. Partea II. Proprietari și acte**

Inscrieri privitoare la dreptul de proprietate și alte drepturi reale		Referințe
/		
Act Normativ nr. 7, din 13/03/1996 emis de PARLAMENTUL ROMÂNIEI (LEGE; ,art.13);		
B1	Inscrierea posesiei, drept de PROPRIETATE, dobandit prin Lege, cota actuala 1/1, cota initiala 1/1 1) NEIDENTIFICAT NEIDENTIFICAT	A1
B2	Se notează mențiunea de proprietar neidentificat.	A1
Act Administrativ nr. 2602, din 12/06/2024 emis de PRIMARIA COMUNEI JILAVELE (ADEVERINTA; );		
B3	Intabulare, drept de PROPRIETATE, dobandit prin Lege, cota actuala 1/1, cota initiala 1/1 1) UAT JILAVELE, CIF:4365174	A1.1, A1.2, A1.3, A1.4, A1.5

**C. Partea III. SARCINI .**

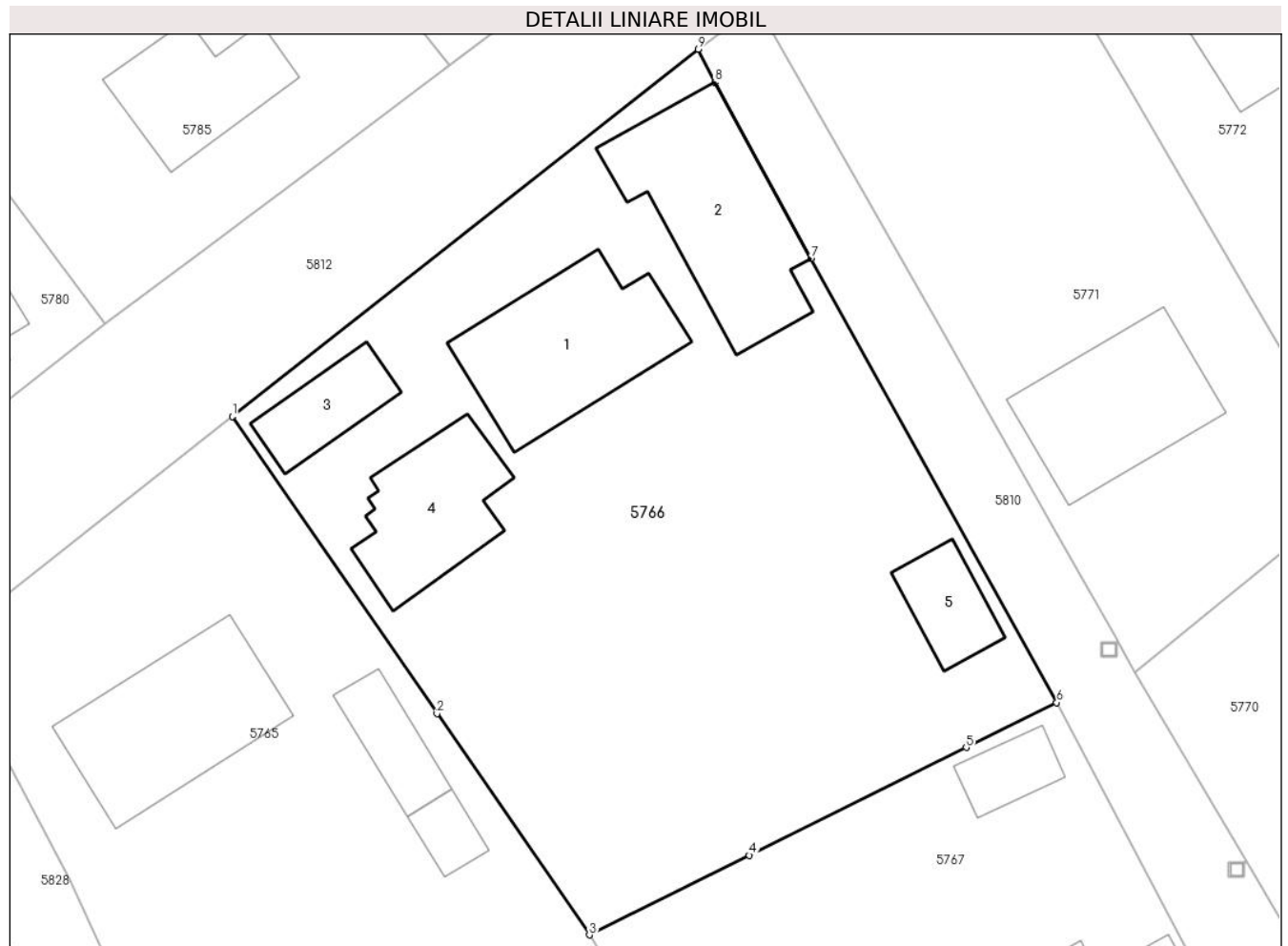
Inscrieri privind dezmembramentele dreptului de proprietate, drepturi reale de garanție și sarcini	Referințe
NU SUNT	

## Anexa Nr. 1 La Partea I

## Teren

Nr cadastral	Suprafața (mp)*	Observații / Referințe
	1.754	

\* Suprafața este determinată în planul de proiecție Stereo 70.



## Date referitoare la teren

Crt	Categorie folosință	Intravilan	Suprafața (mp)	Tarla	Parcelă	Nr. topo	Observații / Referințe
1	curți constructii	DA	1.209	0	-	-	
2	arabil	DA	545	0	-	-	

## Date referitoare la construcții

Crt	Număr	Destinație construcție	Supraf. (mp)	Situație juridică	Observații / Referințe
A1.1	-C1	construcții de locuințe	Din acte: 0 Masurata: 117	Cu acte	Nr. niveluri:1; S. construita la sol:117 mp;
A1.2	-C2	construcții anexa	Din acte: 0 Masurata: 129	Cu acte	Nr. niveluri:1; S. construita la sol:129 mp;
A1.3	-C3	construcții anexa	Din acte: 0 Masurata: 40	Cu acte	Nr. niveluri:1; S. construita la sol:40 mp;
A1.4	-C4	construcții anexa	Din acte: 0 Masurata: 80	Cu acte	Nr. niveluri:1; S. construita la sol:80 mp;
A1.5	-C5	construcții anexa	Din acte: 0 Masurata: 36	Cu acte	Nr. niveluri:1; S. construita la sol:36 mp;

**Lungime Segmente**

1) Valorile lungimilor segmentelor sunt obținute din proiecție în plan.

Punct început	X / Y	Punct sfârșit	X / Y	Lungime segment (** (m)
1	621.437,396 364.743,935	2	621.451,317 364.723,743	24.526
2	621.451,317 364.723,743	3	621.461,677 364.708,718	18.25
3	621.461,677 364.708,718	4	621.472,563 364.714,122	12.154
4	621.472,563 364.714,122	5	621.487,312 364.721,443	16.466
5	621.487,312 364.721,443	6	621.493,465 364.724,497	6.869
6	621.493,465 364.724,497	7	621.476,75 364.754,647	34.473
7	621.476,75 364.754,647	8	621.470,206 364.766,622	13.646
8	621.470,206 364.766,622	9	621.469,077 364.768,869	2.515
9	621.469,077 364.768,869	1	621.437,396 364.743,935	40.316

\*\* Lungimile segmentelor sunt determinate în planul de proiecție Stereo 70 și sunt rotunjite la 1 milimetru.

\*\*\* Distanța dintre puncte este formată din segmente cumulate ce sunt mai mici decât valoarea 1 milimetru.





**DATE DESPRE IMOBILUL NR. 5767**

Oficiul de Cadastru și Publicitate Imobiliară IALOMITA  
Biroul de Cadastru și Publicitate Imobiliară Slobozia

**A. Partea I. Descrierea imobilului**

TEREN Intravilan

Adresa: Loc. Jilavele, Str Malu Garlii, Nr. 21, Jud. Ialomita

Nr. Crt	Nr cadastral Nr. topografic	Suprafața* (mp)	Observații / Referințe
A1		1.784	Sector cadastral:17 Teren imprejmuit;

**Construcții**

Crt	Nr cadastral Nr. topografic	Adresa	Observații / Referințe
A1.1	-C1	Loc. Jilavele, Str Malu Garlii, Nr. 21, Jud. Ialomita	Nr. niveluri:1; S. construita la sol:66 mp;
A1.2	-C2	Loc. Jilavele, Str Malu Garlii, Nr. 21, Jud. Ialomita	Nr. niveluri:1; S. construita la sol:26 mp;

**B. Partea II. Proprietari și acte**

Inscrieri privitoare la dreptul de proprietate și alte drepturi reale		Referințe
/		
Act Normativ nr. 7, din 13/03/1996 emis de PARLAMENTUL ROMÂNIEI (LEGE; ,art.13);		
B1	Inscrierea posesiei, drept de PROPRIETATE, dobandit prin Lege, cota actuala 1/1, cota initiala 1/1 1) <b>NEIDENTIFICAT NEIDENTIFICAT</b>	A1
B2	Se notează mențiunea de proprietar neidentificat.	A1
Act Administrativ nr. 2602, din 12/06/2024 emis de PRIMARIA COMUNEI JILAVELE (ADEVERINTA; );		
B3	Intabulare, drept de PROPRIETATE, dobandit prin Lege, cota actuala 1/1, cota initiala 1/1 1) <b>UAT JILAVELE, CIF:4365174</b>	A1.1, A1.2

**C. Partea III. SARCINI .**

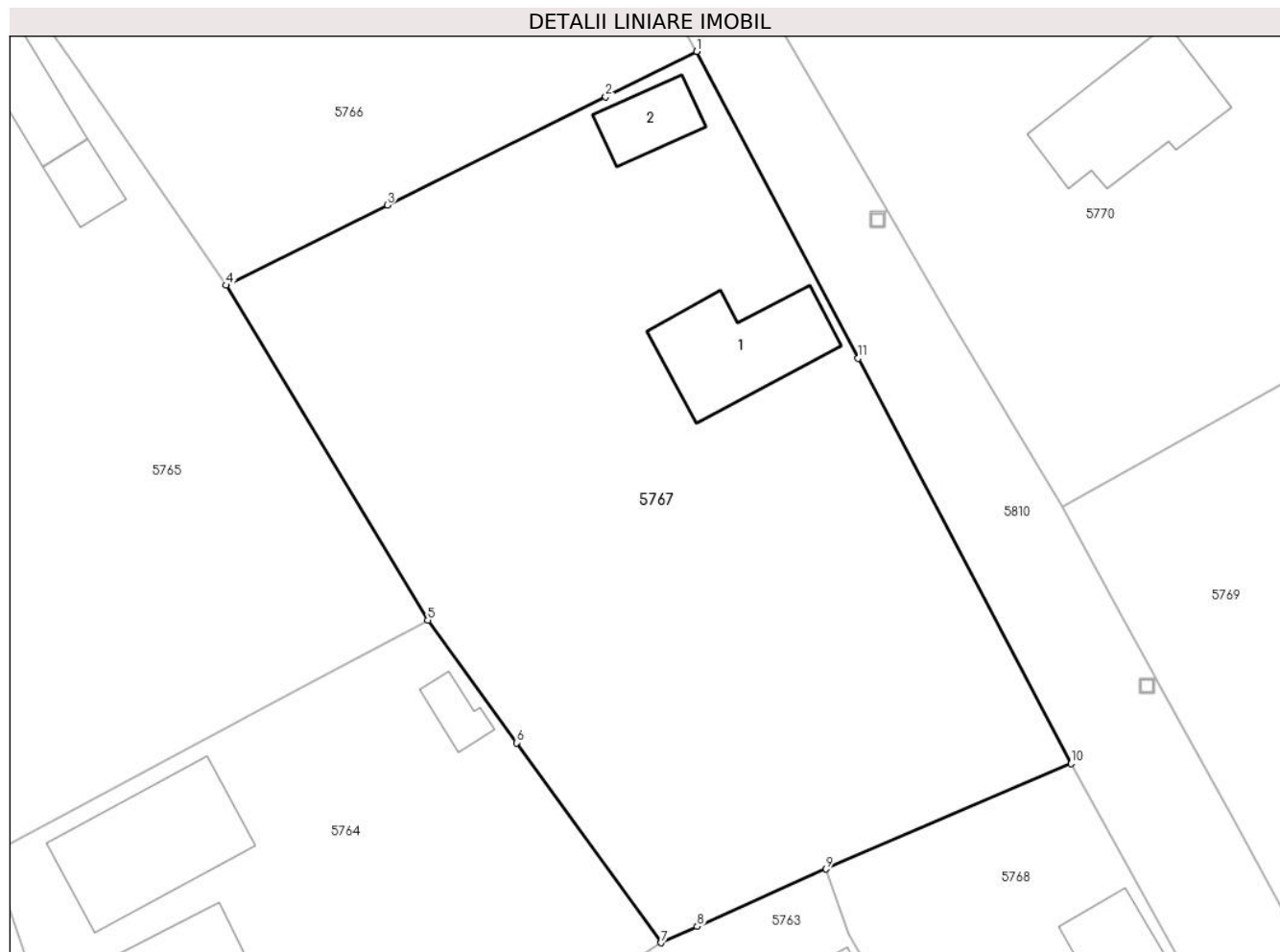
Inscrieri privind dezmembramintele dreptului de proprietate, drepturi reale de garanție și sarcini	Referințe
NU SUNT	

## Anexa Nr. 1 La Partea I

## Teren

Nr cadastral	Suprafața (mp)*	Observații / Referințe
	1.784	

\* Suprafața este determinată în planul de proiecție Stereo 70.



## Date referitoare la teren

Crt	Categorie folosință	Intra vilan	Suprafața (mp)	Tarla	Parcelă	Nr. topo	Observații / Referințe
1	curți constructii	DA	415	0	-	-	
2	arabil	DA	1.369	0	-	-	

## Date referitoare la construcții

Crt	Număr	Destinație construcție	Supraf. (mp)	Situație juridică	Observații / Referințe
A1.1	-C1	construcții de locuințe	Din acte: 0 Masurata: 66	Cu acte	Nr. niveluri:1; S. construita la sol:66 mp;
A1.2	-C2	construcții anexa	Din acte: 0 Masurata: 26	Cu acte	Nr. niveluri:1; S. construita la sol:26 mp;

## Lungime Segmente

1) Valorile lungimilor segmentelor sunt obținute din proiecție în plan.

Punct început	X / Y	Punct sfârșit	X / Y	Lungime segment (** (m)
1	621.493,465 364.724,497	2	621.487,312 364.721,443	6.869
2	621.487,312 364.721,443	3	621.472,563 364.714,122	16.466

Punct început	X / Y	Punct sfârşit	X / Y	Lungime segment (** (m)
3	621.472,563 364.714,122	4	621.461,677 364.708,718	12.154
4	621.461,677 364.708,718	5	621.475,291 364.686,113	26.388
5	621.475,291 364.686,113	6	621.481,279 364.677,842	10.211
6	621.481,279 364.677,842	7	621.491,048 364.664,348	16.659
7	621.491,048 364.664,348	8	621.493,495 364.665,44	2.68
8	621.493,495 364.665,44	9	621.502,208 364.669,326	9.54
9	621.502,208 364.669,326	10	621.518,752 364.676,438	18.008
10	621.518,752 364.676,438	11	621.504,361 364.703,788	30.905
11	621.504,361 364.703,788	1	621.493,465 364.724,497	23.401

\*\* Lungimile segmentelor sunt determinate în planul de proiecție Stereo 70 și sunt rotunjite la 1 milimetru.

\*\*\* Distanța dintre puncte este formată din segmente cumulate ce sunt mai mici decât valoarea 1 milimetru.



**DATE DESPRE IMOBILUL NR. 5768**

Oficiul de Cadastru și Publicitate Imobiliară IALOMITA  
Biroul de Cadastru și Publicitate Imobiliară Slobozia

**A. Partea I. Descrierea imobilului**

TEREN Intravilan

Adresa: Loc. Jilavele, Str Malu Garlii, Nr. 19, Jud. Ialomita

Nr. Crt	Nr cadastral Nr. topografic	Suprafața* (mp)	Observații / Referințe
A1		599	Sector cadastral:17 Teren imprejmuit;

**Construcții**

Crt	Nr cadastral Nr. topografic	Adresa	Observații / Referințe
A1.1	-C1	Loc. Jilavele, Str Malu Garlii, Nr. 19, Jud. Ialomita	Nr. niveluri:1; S. construita la sol:59 mp;
A1.2	-C2	Loc. Jilavele, Str Malu Garlii, Nr. 19, Jud. Ialomita	Nr. niveluri:1; S. construita la sol:47 mp;
A1.3	-C3	Loc. Jilavele, Str Malu Garlii, Nr. 19, Jud. Ialomita	Nr. niveluri:1; S. construita la sol:14 mp;

**B. Partea II. Proprietari și acte**

Inscrieri privitoare la dreptul de proprietate și alte drepturi reale		Referințe
/		
Act Normativ nr. 7, din 13/03/1996 emis de PARLAMENTUL ROMÂNIEI (LEGE; ,art.13);		
B1	Inscrierea posesiei, drept de PROPRIETATE, dobandit prin Lege, cota actuala 1/1, cota initiala 1/1 1) NEIDENTIFICAT NEIDENTIFICAT	A1
B2	Se notează mențiunea de proprietar neidentificat.	A1
Act Administrativ nr. 2602, din 12/06/2024 emis de PRIMARIA COMUNEI JILAVELE (ADEVERINTA; );		
B3	Intabulare, drept de PROPRIETATE, dobandit prin Lege, cota actuala 1/1, cota initiala 1/1 1) UAT JILAVELE, CIF:4365174	A1.1, A1.2, A1.3

**C. Partea III. SARCINI .**

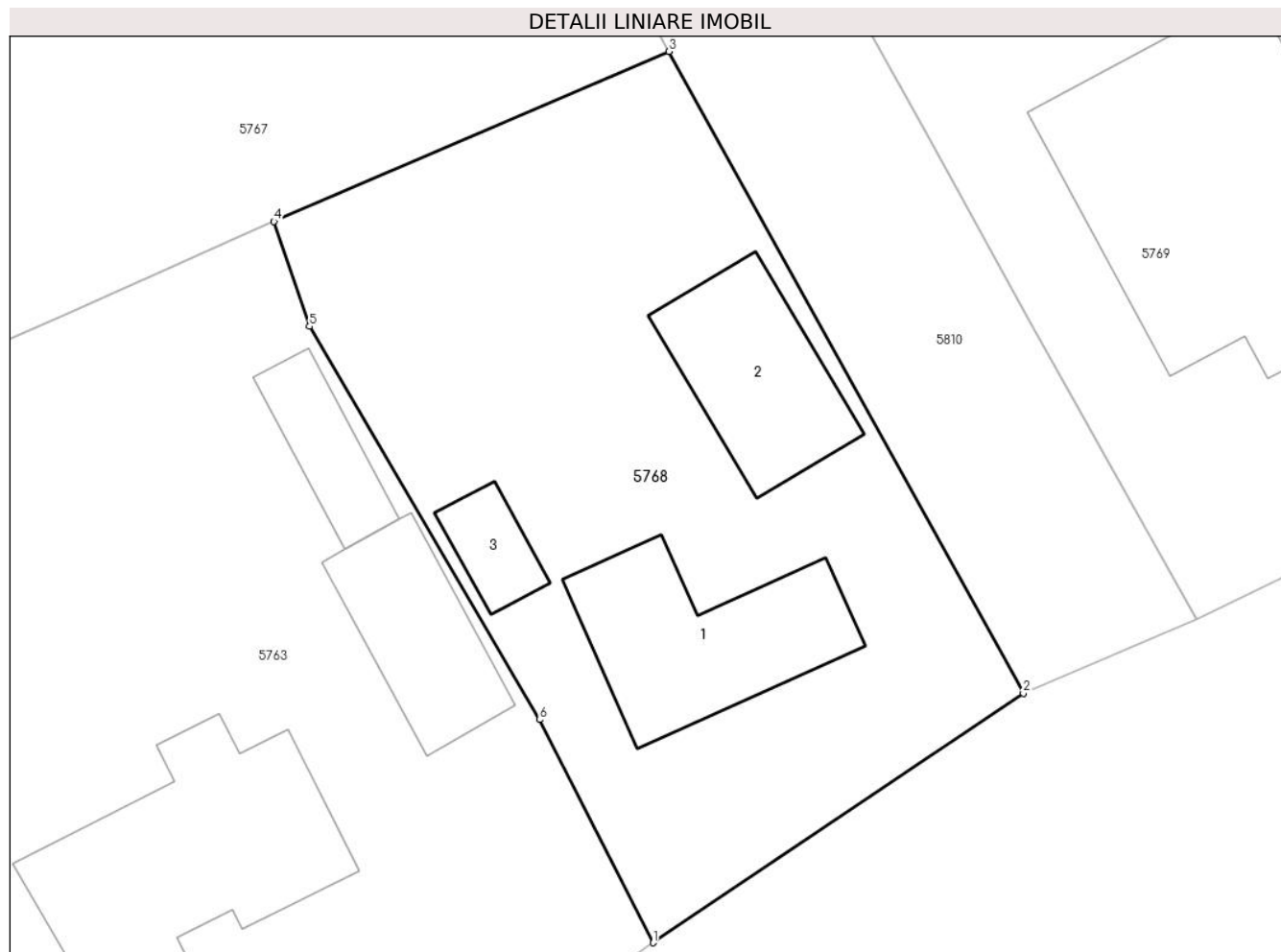
Inscrieri privind dezmembramintele dreptului de proprietate, drepturi reale de garanție și sarcini	Referințe
NU SUNT	

## Anexa Nr. 1 La Partea I

## Teren

Nr cadastral	Suprafața (mp)*	Observații / Referințe
	599	

\* Suprafața este determinată în planul de proiecție Stereo 70.



## Date referitoare la teren

Crt	Categorie folosință	Intravilan	Suprafața (mp)	Tarla	Parcelă	Nr. topo	Observații / Referințe
1	curți constructii	DA	599	0	-	-	

## Date referitoare la construcții

Crt	Număr	Destinație construcție	Supraf. (mp)	Situație juridică	Observații / Referințe
A1.1	-C1	construcții de locuințe	Din acte: 0 Masurata: 59	Cu acte	Nr. niveluri:1; S. construita la sol:59 mp;
A1.2	-C2	construcții anexa	Din acte: 0 Masurata: 47	Cu acte	Nr. niveluri:1; S. construita la sol:47 mp;
A1.3	-C3	construcții anexa	Din acte: 0 Masurata: 14	Cu acte	Nr. niveluri:1; S. construita la sol:14 mp;

## Lungime Segmente

1) Valorile lungimilor segmentelor sunt obținute din proiecție în plan.

Punct început	X / Y	Punct sfârșit	X / Y	Lungime segment (** (m)
1	621.518,092 364.639,141	2	621.533,602 364.649,583	18.697
2	621.533,602 364.649,583	3	621.518,752 364.676,438	30.687

Punct început	X / Y	Punct sfârșit	X / Y	Lungime segment (** (m)
3	621.518,752 364.676,438	4	621.502,208 364.669,326	18.008
4	621.502,208 364.669,326	5	621.503,698 364.664,936	4.636
5	621.503,698 364.664,936	6	621.513,332 364.648,474	19.074
6	621.513,332 364.648,474	1	621.518,092 364.639,141	10.477

\*\* Lungimile segmentelor sunt determinate în planul de proiecție Stereo 70 și sunt rotunjite la 1 milimetru.

\*\*\* Distanța dintre puncte este formată din segmente cumulate ce sunt mai mici decât valoarea 1 milimetru.





**DATE DESPRE IMOBILUL NR. 5769**

Oficiul de Cadastru și Publicitate Imobiliară IALOMITA  
Biroul de Cadastru și Publicitate Imobiliară Slobozia

**A. Partea I. Descrierea imobilului**

TEREN Intravilan

Nr. CF vechi:260  
Nr. cadastral vechi:368

Adresa: Loc. Jilavele, Str Malu Garlii, Nr. 27, Jud. Ialomita

Nr. Crt	Nr cadastral Nr. topografic	Suprafața* (mp)	Observații / Referințe
A1	21434	Din acte: 1.985 Masurata: 1.878	Sector cadastral:17 Teren imprejmuit;

**Construcții**

Crt	Nr cadastral Nr. topografic	Adresa	Observații / Referințe
A1.1	21434-C1	Loc. Jilavele, Str Malu Garlii, Nr. 27, Jud. Ialomita	Nr. niveluri:1; S. construita la sol:57 mp;
A1.3	21434-C3	Loc. Jilavele, Str Malu Garlii, Nr. 27, Jud. Ialomita	Nr. niveluri:1; S. construita la sol:11 mp;
A1.4	21434-C4	Loc. Jilavele, Str Malu Garlii, Nr. 27, Jud. Ialomita	Nr. niveluri:1; S. construita la sol:143 mp;
A1.5	21434-C5	Loc. Jilavele, Str Malu Garlii, Nr. 27, Jud. Ialomita	Nr. niveluri:1; S. construita la sol:100 mp;

**B. Partea II. Proprietari și acte**

Inscrieri privitoare la dreptul de proprietate și alte drepturi reale		Referințe
<b>18643 / 02/06/2008</b>		
Act nr. 29, din 28/01/2008 emis de . (; act nr 225 din 07.03.2008, emis de .);		
B1	Intabulare, drept de PROPRIETATEconstruire si mostenire, dobandit prin Succesiune, cota actuala 5/8, cota initiala 5/8 1) STANCIU ELISABETA	A1, A1.1, A1.3
B2	Intabulare, drept de PROPRIETATE, dobandit prin Succesiune, cota actuala 1/8, cota initiala 1/8 1) STANCIU CONSTANTIN	A1, A1.1, A1.3
B3	Intabulare, drept de PROPRIETATE, dobandit prin Succesiune, cota actuala 1/8, cota initiala 1/8 1) STANCIU MARIN	A1, A1.1, A1.3
B4	Intabulare, drept de PROPRIETATE, dobandit prin Succesiune, cota actuala 1/8, cota initiala 1/8 1) STANCIU NICOLAE	A1, A1.1, A1.3
/		
Act Administrativ nr. 2602, din 12/06/2024 emis de PRIMARIA COMUNEI JILAVELE (ADEVERINTA; );		
B5	Intabulare, drept de PROPRIETATE, dobandit prin Lege, cota actuala 1/1, cota initiala 1/1 1) STANCIU ELISABETA 2) STANCIU CONSTANTIN 3) STANCIU MARIN 4) STANCIU NICOLAE	A1.4, A1.5

**C. Partea III. SARCINI .**

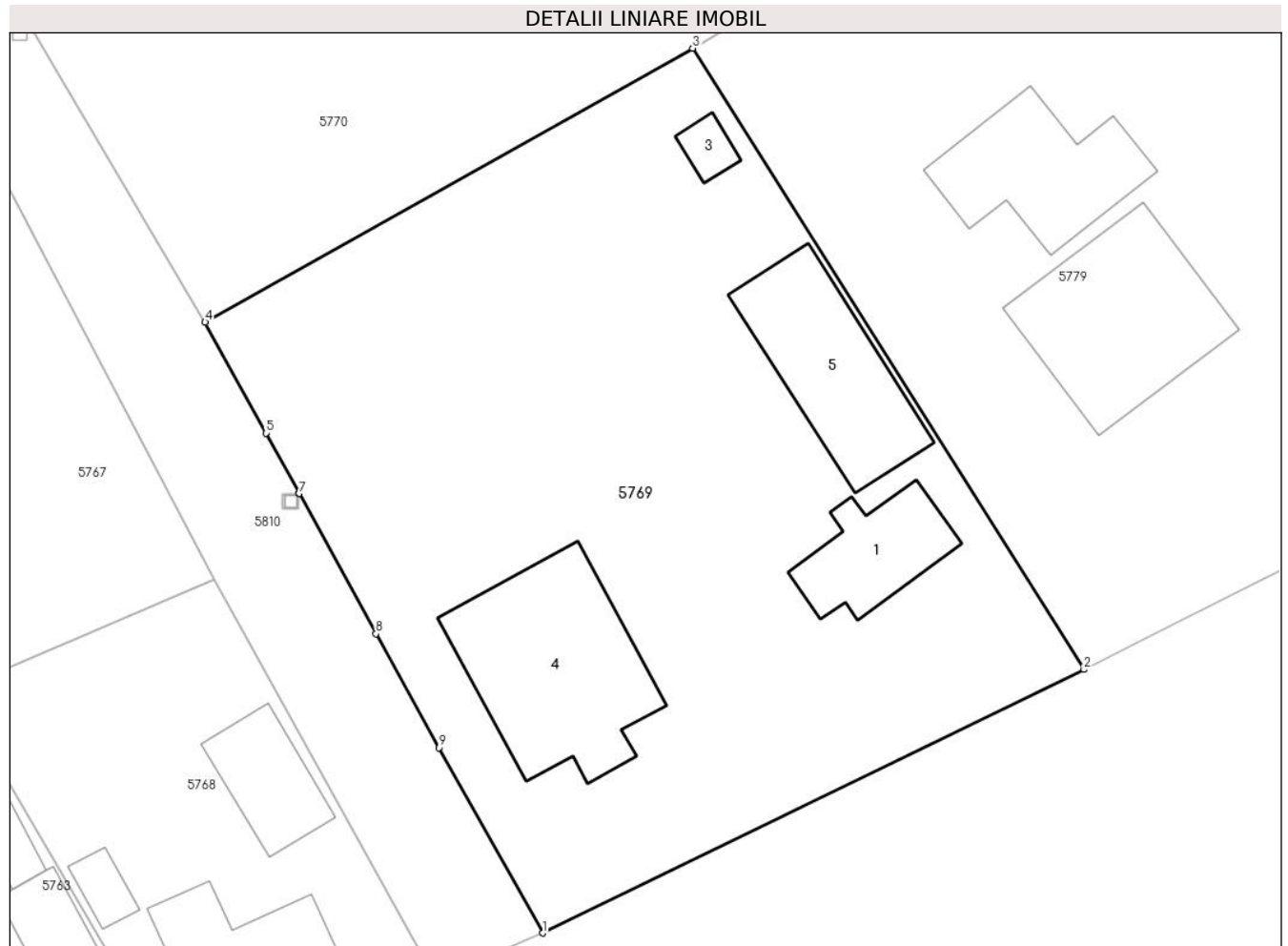
Inscrieri privind dezmembramintele dreptului de proprietate, drepturi reale de garanție și sarcini	Referințe
NU SUNT	

## Anexa Nr. 1 La Partea I

## Teren

Nr cadastral	Suprafața (mp)*	Observații / Referințe
21434	Din acte: 1.985 Masurata: 1.878	

\* Suprafața este determinată în planul de proiecție Stereo 70.



## Date referitoare la teren

Crt	Categorie folosință	Intra vilan	Suprafața (mp)	Tarla	Parcelă	Nr. topo	Observații / Referințe
1	curți constructii	DA	1.462	0	-	-	
2	arabil	DA	416	0	-	-	

## Date referitoare la construcții

Crt	Număr	Destinație construcție	Supraf. (mp)	Situație juridică	Observații / Referințe
A1.1	21434-C1	construcții de locuințe	Din acte: 0 Masurata: 57	Cu acte	Nr. niveluri:1; S. construita la sol:57 mp;
A1.3	21434-C3	construcții anexa	Din acte: 0 Masurata: 11	Cu acte	Nr. niveluri:1; S. construita la sol:11 mp;
A1.4	21434-C4	construcții de locuințe	Din acte: 0 Masurata: 143	Cu acte	Nr. niveluri:1; S. construita la sol:143 mp;
A1.5	21434-C5	construcții anexa	Din acte: 0 Masurata: 100	Cu acte	Nr. niveluri:1; S. construita la sol:100 mp;

**Lungime Segmente**

1) Valorile lungimilor segmentelor sunt obținute din proiecție în plan.

Punct început	X / Y	Punct sfârșit	X / Y	Lungime segment (** (m)
1	621.540,858 364.652,663	2	621.577,254 364.670,388	40.483
2	621.577,254 364.670,388	3	621.550,939 364.712,152	49.363
3	621.550,939 364.712,152	4	621.518,15 364.693,734	37.608
4	621.518,15 364.693,734	5	621.522,244 364.686,276	8.508
5	621.522,244 364.686,276	6	621.524,47 364.682,221	4.626
6	621.524,47 364.682,221	7	621.524,472 364.682,216	0.005
7	621.524,472 364.682,216	8	621.529,649 364.672,785	10.758
8	621.529,649 364.672,785	9	621.533,861 364.665,112	8.753
9	621.533,861 364.665,112	1	621.540,858 364.652,663	14.281

\*\* Lungimile segmentelor sunt determinate în planul de proiecție Stereo 70 și sunt rotunjite la 1 milimetru.

\*\*\* Distanța dintre puncte este formată din segmente cumulate ce sunt mai mici decât valoarea 1 milimetru.



**DATE DESPRE IMOBILUL NR. 5770**

Oficiul de Cadastru și Publicitate Imobiliară IALOMITA  
Biroul de Cadastru și Publicitate Imobiliară Slobozia

**A. Partea I. Descrierea imobilului**

TEREN Intravilan

Adresa: Loc. Jilavele, Str Malu Garlii, Nr. 23, Jud. Ialomita

Nr. Crt	Nr cadastral Nr. topografic	Suprafața* (mp)	Observații / Referințe
A1		Din acte: 1.902 Masurata: 1.943	Sector cadastral:17 Teren imprejmuit;

**Construcții**

Crt	Nr cadastral Nr. topografic	Adresa	Observații / Referințe
A1.1	-C1	Loc. Jilavele, Str Malu Garlii, Nr. 23, Jud. Ialomita	Nr. niveluri:1; S. construita la sol:76 mp;
A1.2	-C2	Loc. Jilavele, Str Malu Garlii, Nr. 23, Jud. Ialomita	Nr. niveluri:1; S. construita la sol:44 mp;

**B. Partea II. Proprietari și acte**

Inscrieri privitoare la dreptul de proprietate și alte drepturi reale		Referințe
/		
Act Administrativ nr. 080527, din 16/01/1996 emis de CJSDPAT IALOMITA (TITLU DE PROPRIETATE; );		
B1	Intabulare, drept de PROPRIETATE, dobandit prin Reconstituire, cota actuala 1/1, cota initiala 1/1 1) PREDĂ I. DUMITRU	A1
Act Administrativ nr. 2602, din 12/06/2024 emis de PRIMARIA COMUNEI JILAVELE (ADEVERINTA; );		
B2	Intabulare, drept de PROPRIETATE, dobandit prin Lege, cota actuala 1/1, cota initiala 1/1 1) PREDĂ I. DUMITRU	A1.1, A1.2

**C. Partea III. SARCINI .**

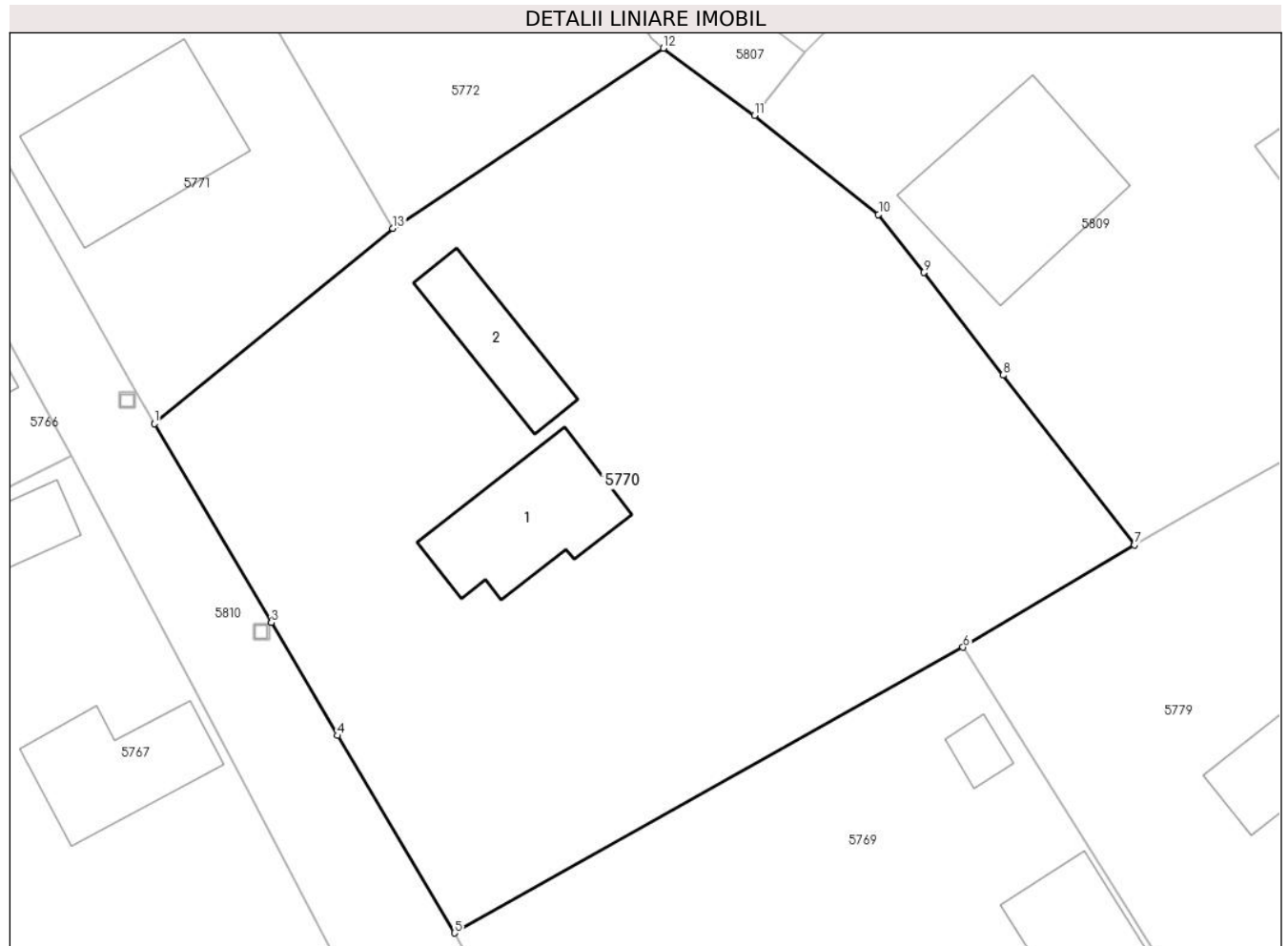
Inscrieri privind dezmembramintele dreptului de proprietate, drepturi reale de garanție și sarcini	Referințe
NU SUNT	

## Anexa Nr. 1 La Partea I

## Teren

Nr cadastral	Suprafața (mp)*	Observații / Referințe
	Din acte: 1.902 Masurata: 1.943	

\* Suprafața este determinată în planul de proiecție Stereo 70.



## Date referitoare la teren

Crt	Categorie folosință	Intra vilan	Suprafața (mp)	Tarla	Parcelă	Nr. topo	Observații / Referințe
1	curți constructii	DA	1.040	0	-	-	
2	arabil	DA	903	0	-	-	

## Date referitoare la construcții

Crt	Număr	Destinație construcție	Supraf. (mp)	Situație juridică	Observații / Referințe
A1.1	-C1	construcții de locuințe	Din acte: 0 Masurata: 76	Cu acte	Nr. niveluri:1; S. construita la sol:76 mp;
A1.2	-C2	construcții anexa	Din acte: 0 Masurata: 44	Cu acte	Nr. niveluri:1; S. construita la sol:44 mp;

## Lungime Segmente

1) Valorile lungimilor segmentelor sunt obținute din proiecție în plan.

Punct început	X / Y	Punct sfârșit	X / Y	Lungime segment (** (m)
1	621.498,794 364.726,568	2	621.506,331 364.713,745	14.874
2	621.506,331 364.713,745	3	621.506,334 364.713,74	0.006

Punct început	X / Y	Punct sfârşit	X / Y	Lungime segment (** (m)
3	621.506,334 364.713,74	4	621.510,613 364.706,46	8.444
4	621.510,613 364.706,46	5	621.518,15 364.693,734	14.79
5	621.518,15 364.693,734	6	621.550,939 364.712,152	37.608
6	621.550,939 364.712,152	7	621.561,997 364.718,754	12.879
7	621.561,997 364.718,754	8	621.553,517 364.729,699	13.846
8	621.553,517 364.729,699	9	621.548,395 364.736,309	8.362
9	621.548,395 364.736,309	10	621.545,487 364.740,063	4.749
10	621.545,487 364.740,063	11	621.537,479 364.746,442	10.238
11	621.537,479 364.746,442	12	621.531,616 364.750,775	7.29
12	621.531,616 364.750,775	13	621.514,176 364.739,159	20.954
13	621.514,176 364.739,159	1	621.498,794 364.726,568	19.878

\*\* Lungimile segmentelor sunt determinate în planul de proiecție Stereo 70 și sunt rotunjite la 1 milimetru.

\*\*\* Distanța dintre puncte este formată din segmente cumulate ce sunt mai mici decât valoarea 1 milimetru.





**DATE DESPRE IMOBILUL NR. 5771**

Oficiul de Cadastru și Publicitate Imobiliară IALOMITA  
Biroul de Cadastru și Publicitate Imobiliară Slobozia

**A. Partea I. Descrierea imobilului**

TEREN Intravilan

Adresa: Loc. Jilavele, Str Malu Garlii, Nr. 10, Jud. Ialomita

Nr. Crt	Nr cadastral Nr. topografic	Suprafața* (mp)	Observații / Referințe
A1		Din acte: 1.025 Masurata: 981	Sector cadastral:17 Teren imprejmuit;

**Construcții**

Crt	Nr cadastral Nr. topografic	Adresa	Observații / Referințe
A1.1	-C1	Loc. Jilavele, Str Malu Garlii, Nr. 10, Jud. Ialomita	Nr. niveluri:1; S. construita la sol:103 mp;

**B. Partea II. Proprietari și acte**

Inscrieri privitoare la dreptul de proprietate și alte drepturi reale		Referințe
/		
Act Administrativ nr. 080528, din 16/01/1996 emis de CJSDPAT IALOMITA (TITLU DE PROPRIETATE; );		
B1	Intabulare, drept de PROPRIETATE, dobandit prin Hotarare Judecatoreasca, cota actuala 1/1, cota initiala 1/1 1) TATU T. ALEXANDRINA	A1
Act Administrativ nr. 2602, din 12/06/2024 emis de PRIMARIA COMUNEI JILAVELE (ADEVERINTA; );		
B2	Intabulare, drept de PROPRIETATE, dobandit prin Lege, cota actuala 1/1, cota initiala 1/1 1) TATU T. ALEXANDRINA	A1.1

**C. Partea III. SARCINI .**

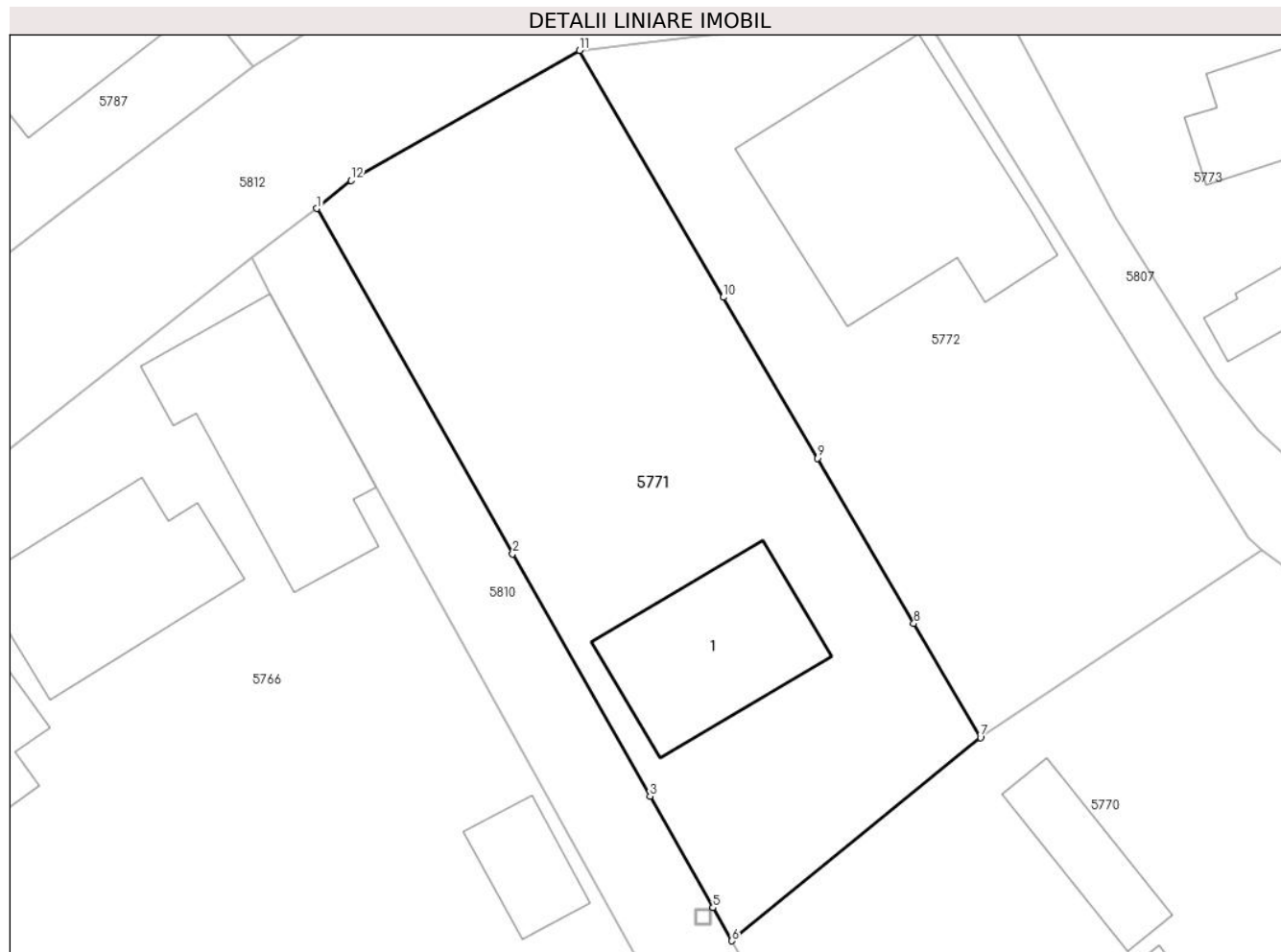
Inscrieri privind dezmembramintele dreptului de proprietate, drepturi reale de garanție și sarcini	Referințe
NU SUNT	

## Anexa Nr. 1 La Partea I

## Teren

Nr cadastral	Suprafața (mp)*	Observații / Referințe
	Din acte: 1.025 Masurata: 981	

\* Suprafața este determinată în planul de proiecție Stereo 70.



## Date referitoare la teren

Crt	Categorie folosință	Intra vilan	Suprafața (mp)	Tarla	Parcelă	Nr. topo	Observații / Referințe
1	curți constructii	DA	368	0	-	-	
2	arabil	DA	180	0	-	-	
3	arabil	DA	433	0	-	-	

## Date referitoare la construcții

Crt	Număr	Destinație construcție	Supraf. (mp)	Situație juridică	Observații / Referințe
A1.1	-C1	construcții de locuințe	Din acte: 0 Masurata: 103	Cu acte	Nr. niveluri:1; S. construita la sol:103 mp;

## Lungime Segmente

1) Valorile lungimilor segmentelor sunt obținute din proiecție în plan.

Punct început	X / Y	Punct sfârșit	X / Y	Lungime segment (** (m)
1	621.473,105 364.771,906	2	621.485,217 364.750,531	24.568

Punct început	X / Y	Punct sfârșit	X / Y	Lungime segment (** (m)
2	621.485,217 364.750,531	3	621.493,725 364.735,514	17.26
3	621.493,725 364.735,514	4	621.497,626 364.728,63	7.912
4	621.497,626 364.728,63	5	621.497,628 364.728,625	0.005
5	621.497,628 364.728,625	6	621.498,794 364.726,568	2.364
6	621.498,794 364.726,568	7	621.514,176 364.739,159	19.878
7	621.514,176 364.739,159	8	621.510,055 364.746,218	8.174
8	621.510,055 364.746,218	9	621.504,084 364.756,448	11.845
9	621.504,084 364.756,448	10	621.498,267 364.766,412	11.538
10	621.498,267 364.766,412	11	621.489,349 364.781,69	17.69
11	621.489,349 364.781,69	12	621.475,214 364.773,64	16.267
12	621.475,214 364.773,64	1	621.473,105 364.771,906	2.73

\*\* Lungimile segmentelor sunt determinate în planul de proiecție Stereo 70 și sunt rotunjite la 1 milimetru.

\*\*\* Distanța dintre puncte este formată din segmente cumulate ce sunt mai mici decât valoarea 1 milimetru.



**DATE DESPRE IMOBILUL NR. 5772**

Oficiul de Cadastru și Publicitate Imobiliară IALOMITA  
Biroul de Cadastru și Publicitate Imobiliară Slobozia

**A. Partea I. Descrierea imobilului**

TEREN Intravilan

Adresa: Loc. Jilavele, Str Fantanilor, Nr. 12, Jud. Ialomita

Nr. Crt	Nr cadastral Nr. topografic	Suprafața* (mp)	Observații / Referințe
A1		889	Sector cadastral:17 Teren imprejmuit;

**Construcții**

Crt	Nr cadastral Nr. topografic	Adresa	Observații / Referințe
A1.1	-C1	Loc. Jilavele, Str Fantanilor, Nr. 12, Jud. Ialomita	Nr. niveluri:2; S. construita la sol:192 mp;

**B. Partea II. Proprietari și acte**

Inscrieri privitoare la dreptul de proprietate și alte drepturi reale		Referințe
/		
Act Normativ nr. 7, din 13/03/1996 emis de PARLAMENTUL ROMÂNIEI (LEGE; ,art.13);		
B1	Inscrierea posesiei, drept de PROPRIETATE, dobandit prin Lege, cota actuala 1/1, cota initiala 1/1 1) NEIDENTIFICAT NEIDENTIFICAT	A1
B2	Se notează mențiunea de proprietar neidentificat.	A1
Act Administrativ nr. 2602, din 12/06/2024 emis de PRIMARIA COMUNEI JILAVELE (ADEVÉRINTA; );		
B3	Intabulare, drept de PROPRIETATE, dobandit prin Lege, cota actuala 1/1, cota initiala 1/1 1) UAT JILAVELE, CIF:4365174	A1.1

**C. Partea III. SARCINI .**

Inscrieri privind dezmembramintele dreptului de proprietate, drepturi reale de garanție și sarcini	Referințe
NU SUNT	

## Anexa Nr. 1 La Partea I

## Teren

Nr cadastral	Suprafața (mp)*	Observații / Referințe
	889	

\* Suprafața este determinată în planul de proiecție Stereo 70.



## Date referitoare la teren

Crt	Categorie folosință	Intravilan	Suprafața (mp)	Tarla	Parcelă	Nr. topo	Observații / Referințe
1	curți constructii	DA	489	0	-	-	
2	arabil	DA	400	0	-	-	

## Date referitoare la construcții

Crt	Număr	Destinație construcție	Supraf. (mp)	Situație juridică	Observații / Referințe
A1.1	-C1	construcții de locuințe	Din acte: 0 Masurata: 192	Cu acte	Nr. niveluri:2; S. construita la sol:192 mp;

## Lungime Segmente

1) Valorile lungimilor segmentelor sunt obținute din proiecție în plan.

Punct început	X / Y	Punct sfârșit	X / Y	Lungime segment (** (m)
1	621.489,349 364.781,69	2	621.498,267 364.766,412	17.69
2	621.498,267 364.766,412	3	621.504,084 364.756,448	11.538

Punct început	X / Y	Punct sfârşit	X / Y	Lungime segment (** (m)
3	621.504,084 364.756,448	4	621.510,055 364.746,218	11.845
4	621.510,055 364.746,218	5	621.514,176 364.739,159	8.174
5	621.514,176 364.739,159	6	621.531,616 364.750,775	20.954
6	621.531,616 364.750,775	7	621.530,793 364.751,481	1.084
7	621.530,793 364.751,481	8	621.521,143 364.767,009	18.282
8	621.521,143 364.767,009	9	621.510,489 364.784,222	20.243
9	621.510,489 364.784,222	10	621.494,186 364.782,284	16.418
10	621.494,186 364.782,284	1	621.489,349 364.781,69	4.873

\*\* Lungimile segmentelor sunt determinate în planul de proiecție Stereo 70 și sunt rotunjite la 1 milimetru.

\*\*\* Distanța dintre puncte este formată din segmente cumulate ce sunt mai mici decât valoarea 1 milimetru.





**DATE DESPRE IMOBILUL NR. 5773**

Oficiul de Cadastru și Publicitate Imobiliară IALOMITA  
Biroul de Cadastru și Publicitate Imobiliară Slobozia

**A. Partea I. Descrierea imobilului**

TEREN Intravilan

Adresa: Loc. Jilavele, Str Fantanilor, Nr. 16, Jud. Ialomita

Nr. Crt	Nr cadastral Nr. topografic	Suprafața* (mp)	Observații / Referințe
A1		Din acte: 1.050 Masurata: 1.138	Sector cadastral:17 Teren imprejmuit;

**Construcții**

Crt	Nr cadastral Nr. topografic	Adresa	Observații / Referințe
A1.1	-C1	Loc. Jilavele, Str Fantanilor, Nr. 16, Jud. Ialomita	Nr. niveluri:1; S. construita la sol:66 mp;
A1.2	-C2	Loc. Jilavele, Str Fantanilor, Nr. 16, Jud. Ialomita	Nr. niveluri:1; S. construita la sol:38 mp;

**B. Partea II. Proprietari și acte**

Inscrieri privitoare la dreptul de proprietate și alte drepturi reale		Referințe
/		
Act Administrativ nr. 018006, din 29/01/2002 emis de CJSDPAT IALOMITA (TITLU DE PROPRIETATE; );		
B1	Intabulare, drept de PROPRIETATE, dobandit prin Reconstituire, cota actuala 1/1, cota initiala 1/1 1) ANGHEL R. TOMA	A1
Act Administrativ nr. 2602, din 12/06/2024 emis de PRIMARIA COMUNEI JILAVELE (ADEVERINTA; );		
B2	Intabulare, drept de PROPRIETATE, dobandit prin Lege, cota actuala 1/1, cota initiala 1/1 1) ANGHEL R. TOMA	A1.1, A1.2

**C. Partea III. SARCINI .**

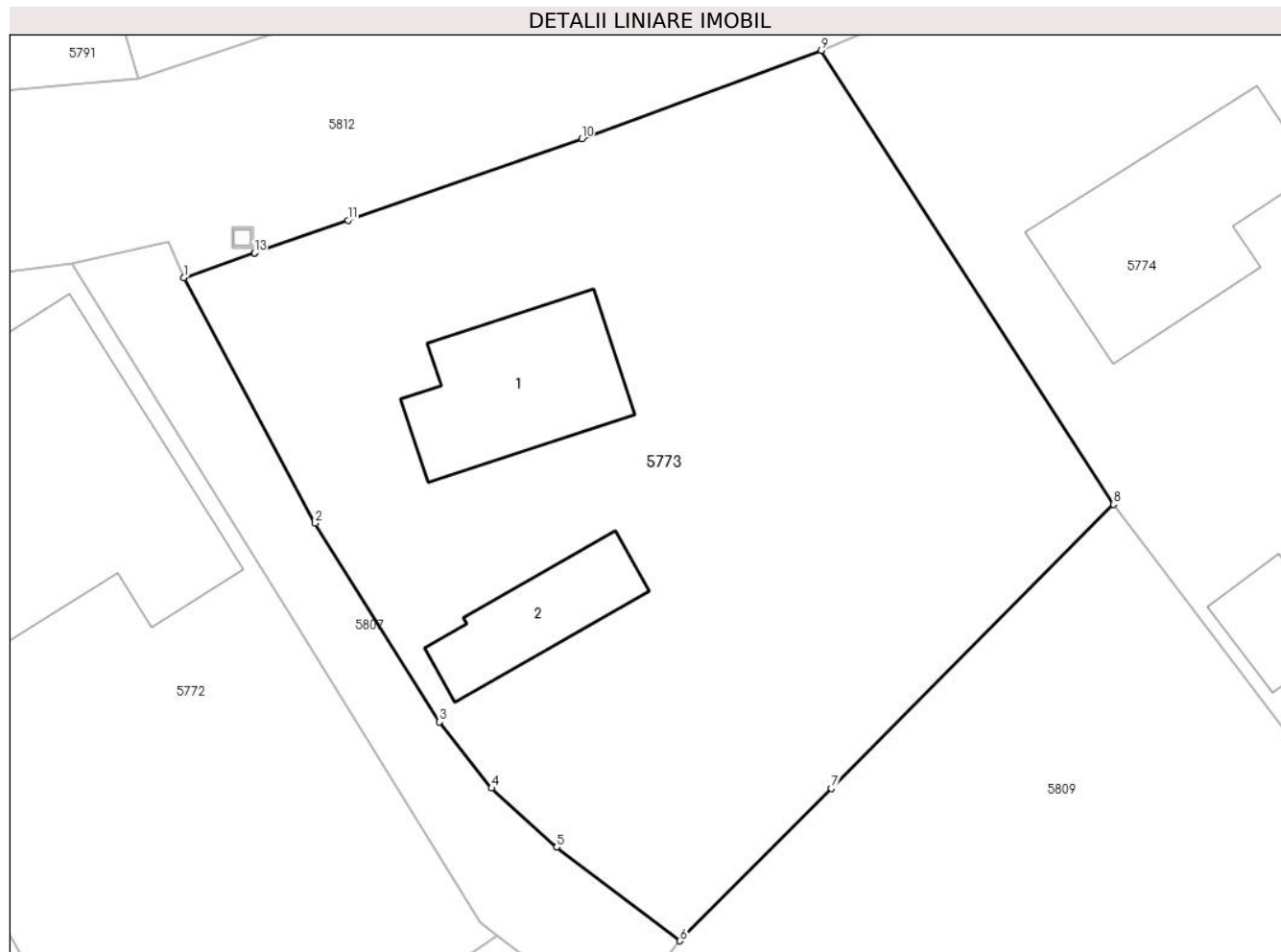
Inscrieri privind dezmembramintele dreptului de proprietate, drepturi reale de garanție și sarcini	Referințe
NU SUNT	

## Anexa Nr. 1 La Partea I

## Teren

Nr cadastral	Suprafața (mp)*	Observații / Referințe
	Din acte: 1.050 Masurata: 1.138	

\* Suprafața este determinată în planul de proiecție Stereo 70.



## Date referitoare la teren

Crt	Categorie folosință	Intra vilan	Suprafața (mp)	Tarla	Parcelă	Nr. topo	Observații / Referințe
1	curți constructii	DA	536	0	-	-	
2	arabil	DA	90	0	-	-	
3	arabil	DA	512	0	-	-	

## Date referitoare la construcții

Crt	Număr	Destinație construcție	Supraf. (mp)	Situație juridică	Observații / Referințe
A1.1	-C1	construcții de locuințe	Din acte: 0 Masurata: 66	Cu acte	Nr. niveluri:1; S. construita la sol:66 mp;
A1.2	-C2	construcții anexa	Din acte: 0 Masurata: 38	Cu acte	Nr. niveluri:1; S. construita la sol:38 mp;

## Lungime Segmente

1) Valorile lungimilor segmentelor sunt obținute din proiecție în plan.

Punct început	X / Y	Punct sfârșit	X / Y	Lungime segment (** (m)
1	621.516,035 364.783,541	2	621.522,575 364.771,323	13.858

Punct început	X / Y	Punct sfârșit	X / Y	Lungime segment (** (m)
2	621.522,575 364.771,323	3	621.528,757 364.761,428	11.667
3	621.528,757 364.761,428	4	621.531,351 364.758,141	4.187
4	621.531,351 364.758,141	5	621.534,59 364.755,195	4.378
5	621.534,59 364.755,195	6	621.540,72 364.750,542	7.696
6	621.540,72 364.750,542	7	621.548,256 364.758,125	10.691
7	621.548,256 364.758,125	8	621.562,298 364.772,253	19.919
8	621.562,298 364.772,253	9	621.547,751 364.794,838	26.864
9	621.547,751 364.794,838	10	621.535,833 364.790,453	12.699
10	621.535,833 364.790,453	11	621.524,201 364.786,392	12.321
11	621.524,201 364.786,392	12	621.519,549 364.784,768	4.927
12	621.519,549 364.784,768	13	621.519,544 364.784,766	0.005
13	621.519,544 364.784,766	1	621.516,035 364.783,541	3.717

\*\* Lungimile segmentelor sunt determinate în planul de proiecție Stereo 70 și sunt rotunjite la 1 milimetru.

\*\*\* Distanța dintre puncte este formată din segmente cumulate ce sunt mai mici decât valoarea 1 milimetru.



**DATE DESPRE IMOBILUL NR. 5774**

Oficiul de Cadastru și Publicitate Imobiliară IALOMITA  
Biroul de Cadastru și Publicitate Imobiliară Slobozia

**A. Partea I. Descrierea imobilului**

TEREN Intravilan

Adresa: Loc. Jilavele, Str Fantanilor, Nr. 18, Jud. Ialomita

Nr. Crt	Nr cadastral Nr. topografic	Suprafața* (mp)	Observații / Referințe
A1	21558	Din acte: 1.791 Masurata: 1.916	Sector cadastral:17 Teren imprejmuit;

**Construcții**

Crt	Nr cadastral Nr. topografic	Adresa	Observații / Referințe
A1.1	21558-C1	Loc. Jilavele, Str Fantanilor, Nr. 18, Jud. Ialomita	Nr. niveluri:1; S. construita la sol:94 mp; S. construita desfasurata:94 mp; anul construirii 1961.
A1.2	21558-C2	Loc. Jilavele, Str Fantanilor, Nr. 18, Jud. Ialomita	Nr. niveluri:1; S. construita la sol:24 mp; S. construita desfasurata:24 mp; anul construirii 1953.
A1.3	21558-C3	Loc. Jilavele, Str Fantanilor, Nr. 18, Jud. Ialomita	Nr. niveluri:1; S. construita la sol:130 mp;

**B. Partea II. Proprietari și acte**

Inscrieri privitoare la dreptul de proprietate și alte drepturi reale	Referințe
<b>48760 / 23/05/2019</b>	
Act Notarial nr. 2288, din 22/05/2019 emis de Ion Traian;	
B6	A1, A1.1, A1.2
Intabulare, drept de PROPRIETATEcumparare, dobandit prin Conventie, cota actuala 1/4, cota initiala 1/4	
1) ZAHARIA LEON	
2) ZAHARIA VIOLETA-ELENA, soti;	
/	
Act Administrativ nr. 2602, din 12/06/2024 emis de PRIMARIA COMUNEI JILAVELE (ADEVERINTA; );	
B7	A1.3
Intabulare, drept de PROPRIETATE, dobandit prin Lege, cota actuala 1/1, cota initiala 1/1	
1) ZAHARIA LEON	
2) ZAHARIA VIOLETA-ELENA	
<b>13215 / 14/02/2022</b>	
Hotarare Judecatoreasca nr. 890, din 18/08/2020 emis de JUDECATORIA URZICENI (; hotarare judecatoreasca nr 922 din 08.07.2021, emis de JUDECATORIA URZICENI;act administrativ nr 672 din 07.02.2022, emis de PRIMARIA JILAVELE);	
B22	A1, A1.1, A1.2
Intabulare, drept de PROPRIETATEpartaj, dobandit prin Hotarare Judecatoreasca, cota actuala 3/4, cota initiala 3/4	
1) ZAHARIA LEON	
2) ZAHARIA VIOLETA-ELENA, soti;	
B23	A1, A1.1, A1.2
se radiaza notarea de sub B7.	

**C. Partea III. SARCINI .**

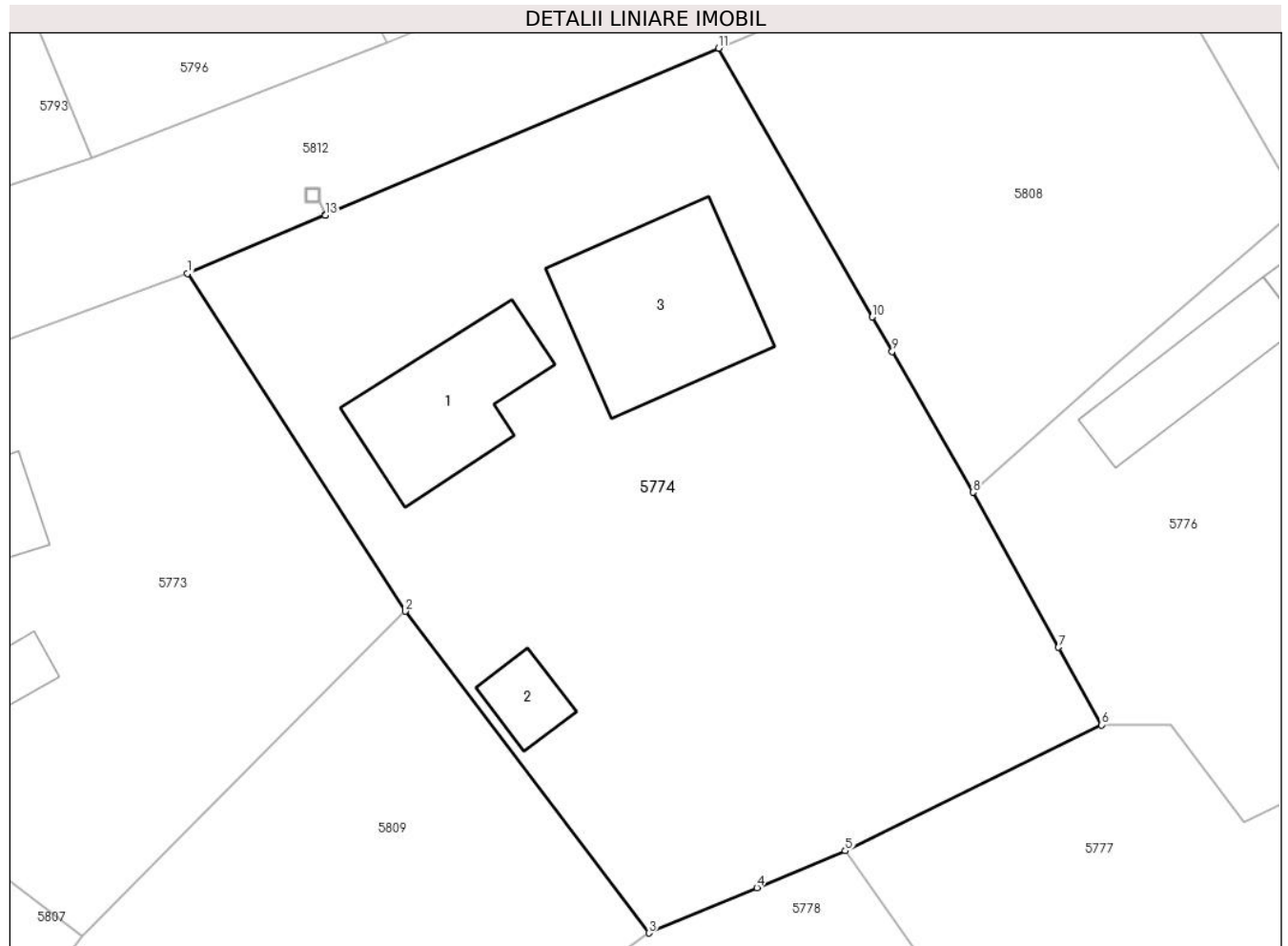
Inscrieri privind dezmembramintele dreptului de proprietate, drepturi reale de garanție și sarcini	Referințe
NU SUNT	

## Anexa Nr. 1 La Partea I

## Teren

Nr cadastral	Suprafața (mp)*	Observații / Referințe
21558	Din acte: 1.791 Masurata: 1.916	

\* Suprafața este determinată în planul de proiecție Stereo 70.



## Date referitoare la teren

Crt	Categorie folosință	Intra vilan	Suprafața (mp)	Tarla	Parcelă	Nr. topo	Observații / Referințe
1	curți constructii	DA	995	0	-	-	
2	arabil	DA	921	0	-	-	

## Date referitoare la construcții

Crt	Număr	Destinație construcție	Supraf. (mp)	Situație juridică	Observații / Referințe
A1.1	21558-C1	construcții de locuințe	Din acte: 0 Masurata: 94	Cu acte	Nr. niveluri:1; S. construita la sol:94 mp; S. construita desfasurata:94 mp; anul construirii 1961.
A1.2	21558-C2	construcții anexa	Din acte: 0 Masurata: 24	Cu acte	Nr. niveluri:1; S. construita la sol:24 mp; S. construita desfasurata:24 mp; anul construirii 1953.
A1.3	21558-C3	construcții de locuințe	Din acte: 0 Masurata: 130	Cu acte	Nr. niveluri:1; S. construita la sol:130 mp;

**Lungime Segmente**

1) Valorile lungimilor segmentelor sunt obținute din proiecție în plan.

Punct început	X / Y	Punct sfârșit	X / Y	Lungime segment (** (m)
1	621.547,751 364.794,838	2	621.562,298 364.772,253	26.864
2	621.562,298 364.772,253	3	621.578,578 364.750,75	26.971
3	621.578,578 364.750,75	4	621.585,797 364.753,772	7.826
4	621.585,797 364.753,772	5	621.591,713 364.756,249	6.414
5	621.591,713 364.756,249	6	621.608,827 364.764,654	19.067
6	621.608,827 364.764,654	7	621.605,962 364.769,845	5.929
7	621.605,962 364.769,845	8	621.600,239 364.780,209	11.839
8	621.600,239 364.780,209	9	621.594,847 364.789,628	10.853
9	621.594,847 364.789,628	10	621.593,509 364.791,926	2.659
10	621.593,509 364.791,926	11	621.583,247 364.809,887	20.686
11	621.583,247 364.809,887	12	621.556,963 364.798,743	28.549
12	621.556,963 364.798,743	13	621.556,958 364.798,741	0.005
13	621.556,958 364.798,741	1	621.547,751 364.794,838	10.0

\*\* Lungimile segmentelor sunt determinate în planul de proiecție Stereo 70 și sunt rotunjite la 1 milimetru.

\*\*\* Distanța dintre puncte este formată din segmente cumulate ce sunt mai mici decât valoarea 1 milimetru.





**DATE DESPRE IMOBILUL NR. 5775**

Oficiul de Cadastru și Publicitate Imobiliară IALOMITA  
Biroul de Cadastru și Publicitate Imobiliară Slobozia

**A. Partea I. Descrierea imobilului**

TEREN Intravilan

Adresa: Loc. Jilavele, Str Fantanilor, Jud. Ialomita

Nr. Crt	Nr cadastral Nr. topografic	Suprafața* (mp)	Observații / Referințe
A1		491	Sector cadastral:17 Teren imprejmuit;

**Construcții**

Crt	Nr cadastral Nr. topografic	Adresa	Observații / Referințe
A1.1	-C1	Loc. Jilavele, Str Fantanilor, Jud. Ialomita	Nr. niveluri:1; S. construita la sol:52 mp;
A1.2	-C2	Loc. Jilavele, Str Fantanilor, Jud. Ialomita	Nr. niveluri:1; S. construita la sol:34 mp;

**B. Partea II. Proprietari și acte**

Inscrieri privitoare la dreptul de proprietate și alte drepturi reale		Referințe
/		
Act Normativ nr. 7, din 13/03/1996 emis de PARLAMENTUL ROMÂNIEI (LEGE; ,art.13);		
B1	Inscrierea posesiei, drept de PROPRIETATE, dobandit prin Lege, cota actuala 1/1, cota initiala 1/1 1) <b>NEIDENTIFICAT NEIDENTIFICAT</b>	A1
B2	Se notează mențiunea de proprietar neidentificat.	A1
Act Administrativ nr. 2602, din 12/06/2024 emis de PRIMARIA COMUNEI JILAVELE (ADEVERINTA; );		
B3	Intabulare, drept de PROPRIETATE, dobandit prin Lege, cota actuala 1/1, cota initiala 1/1 1) <b>UAT JILAVELE, CIF:4365174</b>	A1.1, A1.2

**C. Partea III. SARCINI .**

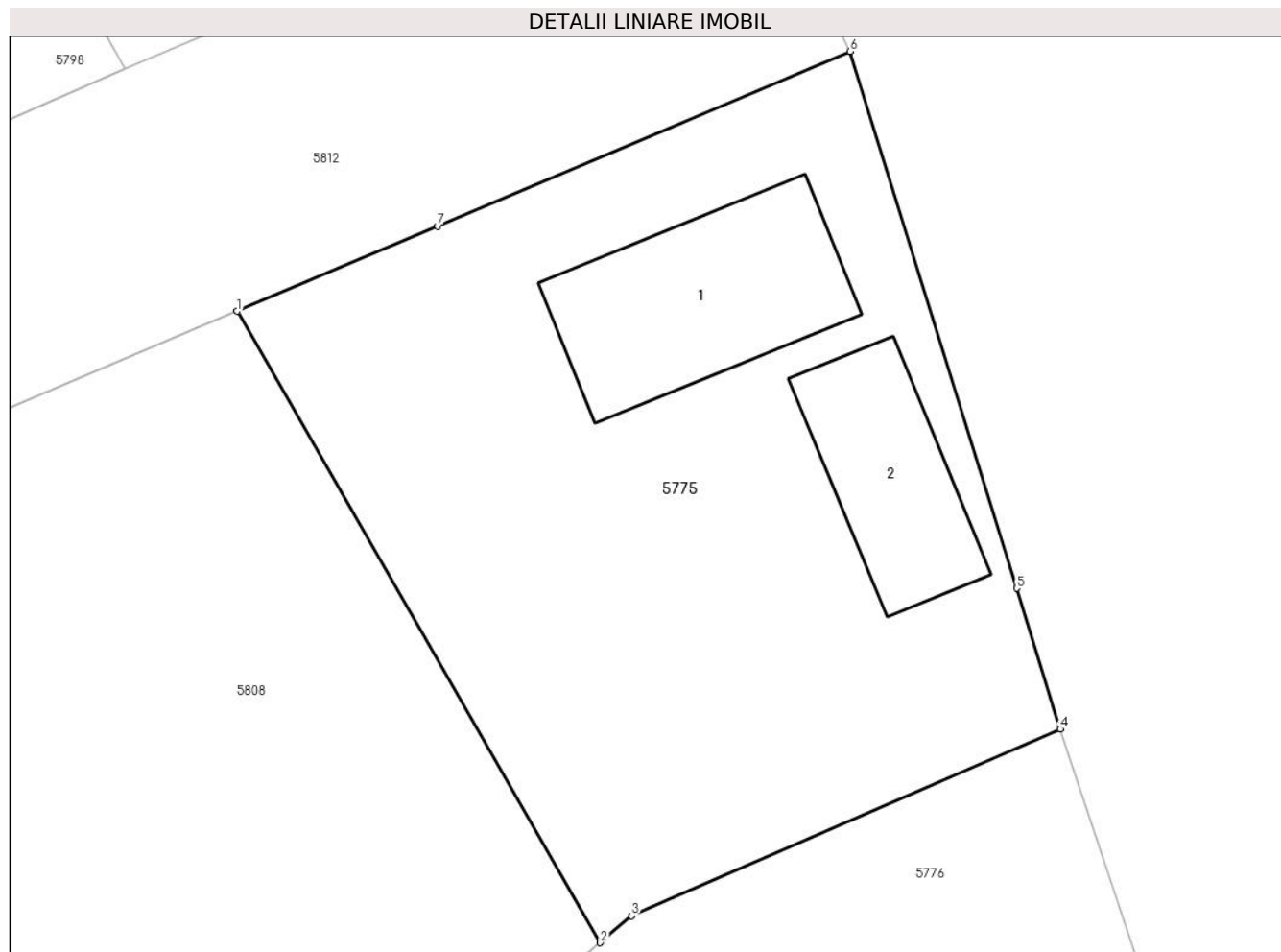
Inscrieri privind dezmembramintele dreptului de proprietate, drepturi reale de garanție și sarcini	Referințe
NU SUNT	

## Anexa Nr. 1 La Partea I

## Teren

Nr cadastral	Suprafața (mp)*	Observații / Referințe
	491	

\* Suprafața este determinată în planul de proiecție Stereo 70.



## Date referitoare la teren

Crt	Categorie folosință	Intra vilan	Suprafața (mp)	Tarla	Parcelă	Nr. topo	Observații / Referințe
1	curți constructii	DA	284	0	-	-	
2	arabil	DA	207	0	-	-	

## Date referitoare la construcții

Crt	Număr	Destinație construcție	Supraf. (mp)	Situație juridică	Observații / Referințe
A1.1	-C1	construcții de locuințe	Din acte: 0 Masurata: 52	Cu acte	Nr. niveluri:1; S. construita la sol:52 mp;
A1.2	-C2	construcții anexa	Din acte: 0 Masurata: 34	Cu acte	Nr. niveluri:1; S. construita la sol:34 mp;

## Lungime Segmente

1) Valorile lungimilor segmentelor sunt obținute din proiecție în plan.

Punct început	X / Y	Punct sfârșit	X / Y	Lungime segment (** (m)
1	621.609,626 364.821,068	2	621.622,106 364.799,382	25.021
2	621.622,106 364.799,382	3	621.623,181 364.800,309	1.419

Punct început	X / Y	Punct sfârșit	X / Y	Lungime segment (** (m)
3	621.623,181 364.800,309	4	621.637,917 364.806,722	16.071
4	621.637,917 364.806,722	5	621.636,43 364.811,558	5.059
5	621.636,43 364.811,558	6	621.630,69 364.829,996	19.311
6	621.630,69 364.829,996	7	621.616,518 364.823,989	15.393
7	621.616,518 364.823,989	1	621.609,626 364.821,068	7.485

\*\* Lungimile segmentelor sunt determinate în planul de proiecție Stereo 70 și sunt rotunjite la 1 milimetru.

\*\*\* Distanța dintre puncte este formată din segmente cumulate ce sunt mai mici decât valoarea 1 milimetru.



**DATE DESPRE IMOBILUL NR. 5776**

Oficiul de Cadastru și Publicitate Imobiliară IALOMITA  
Biroul de Cadastru și Publicitate Imobiliară Slobozia

**A. Partea I. Descrierea imobilului**

TEREN Intravilan

Adresa: Loc. Jilavele, Str Malul Garlii, Nr. 35, Jud. Ialomita

Nr. Crt	Nr cadastral Nr. topografic	Suprafața* (mp)	Observații / Referințe
A1	27239	Din acte: 1.423 Masurata: 1.320	Sector cadastral:17 Teren imprejmuit;

**Construcții**

Crt	Nr cadastral Nr. topografic	Adresa	Observații / Referințe
A1.1	27239-C1	Loc. Jilavele, Str Malul Garlii, Nr. 35, Jud. Ialomita	Nr. niveluri:1; S. construita la sol:49 mp; S. construita desfasurata:49 mp; construita in 1958.
A1.2	27239-C2	Loc. Jilavele, Str Malul Garlii, Nr. 35, Jud. Ialomita	Nr. niveluri:1; S. construita la sol:23 mp; S. construita desfasurata:23 mp; construita in 1968.
A1.3	27239-C3	Loc. Jilavele, Str Malul Garlii, Nr. 35, Jud. Ialomita	Nr. niveluri:1; S. construita la sol:64 mp; S. construita desfasurata:64 mp; construita in 1968.

**B. Partea II. Proprietari și acte**

Inscrieri privitoare la dreptul de proprietate și alte drepturi reale	Referințe
<b>85304 / 30/05/2023</b>	
Act Notarial nr. 862, din 29/05/2023 emis de Nitu Cristina Emilia (; contract vanzare);	
B2	A1, A1.1, A1.2, A1.3
Intabulare, drept de PROPRIETATE,cumparare, dobandit prin Conventie, cota actuala 1/1, cota initiala 1/1	
1) ION VIORICA-IOANA, casatorita cu;	
2) ION DĂNUȚ	

**C. Partea III. SARCINI .**

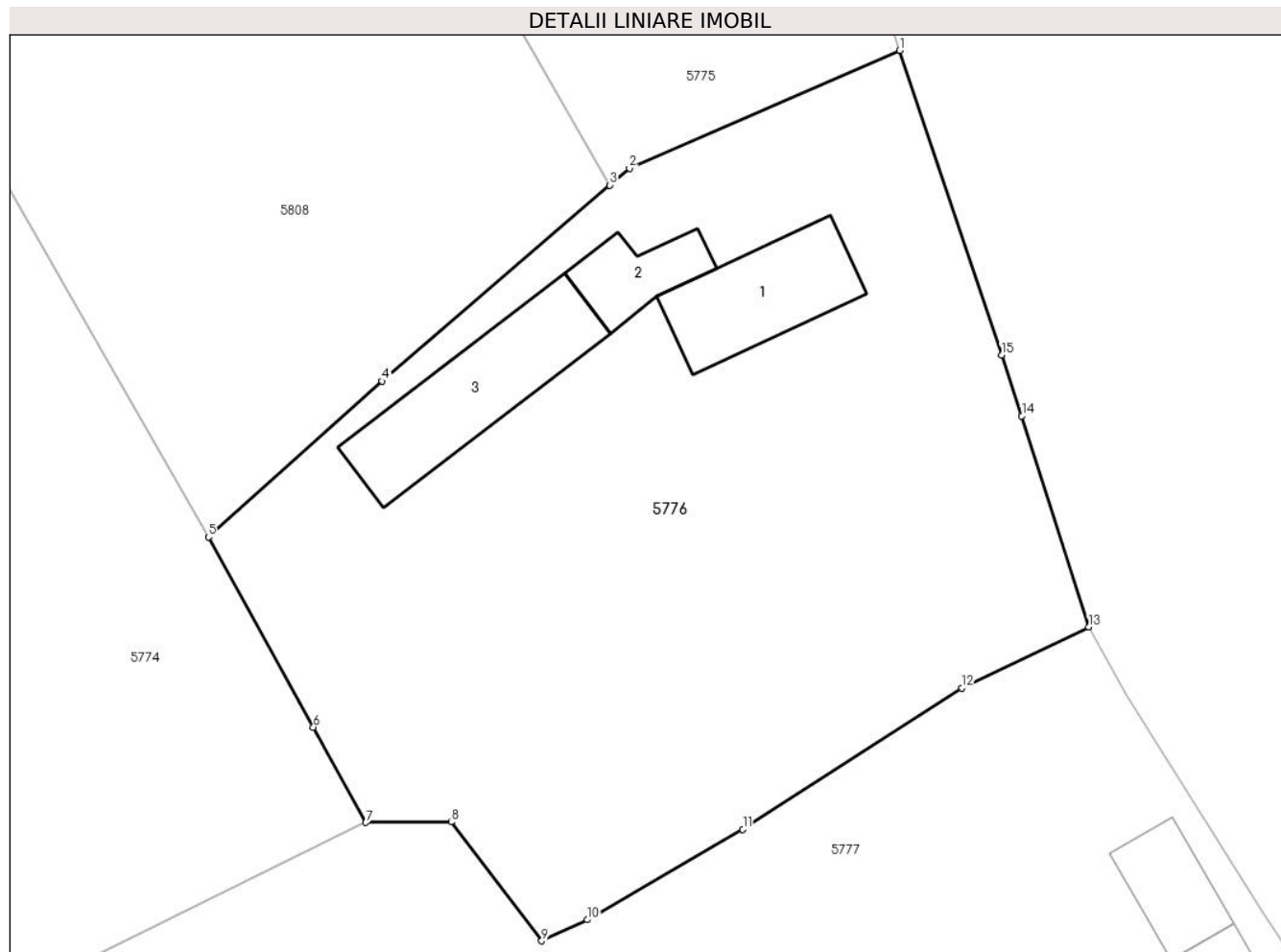
Inscrieri privind dezmembramintele dreptului de proprietate, drepturi reale de garanție și sarcini	Referințe
NU SUNT	

## Anexa Nr. 1 La Partea I

## Teren

Nr cadastral	Suprafața (mp)*	Observații / Referințe
27239	Din acte: 1.423 Masurata: 1.320	

\* Suprafața este determinată în planul de proiecție Stereo 70.



## Date referitoare la teren

Crt	Categorie folosință	Intra vilan	Suprafața (mp)	Tarla	Parcelă	Nr. topo	Observații / Referințe
1	curți constructii	DA	715	0	-	-	
2	arabil	DA	605	0	-	-	

## Date referitoare la construcții

Crt	Număr	Destinație construcție	Supraf. (mp)	Situație juridică	Observații / Referințe
A1.1	27239-C1	construcții de locuințe	Din acte: 0 Masurata: 49	Cu acte	Nr. niveluri:1; S. construita la sol:49 mp; S. construita desfasurata:49 mp; construita in 1958.
A1.2	27239-C2	construcții anexa	Din acte: 0 Masurata: 23	Cu acte	Nr. niveluri:1; S. construita la sol:23 mp; S. construita desfasurata:23 mp; construita in 1968.
A1.3	27239-C3	construcții anexa	Din acte: 0 Masurata: 64	Cu acte	Nr. niveluri:1; S. construita la sol:64 mp; S. construita desfasurata:64 mp; construita in 1968.

**Lungime Segmente**

1) Valorile lungimilor segmentelor sunt obținute din proiecție în plan.

Punct început	X / Y	Punct sfârșit	X / Y	Lungime segment (** (m)
1	621.637,917 364.806,722	2	621.623,181 364.800,309	16.071
2	621.623,181 364.800,309	3	621.622,106 364.799,382	1.419
3	621.622,106 364.799,382	4	621.609,71 364.788,703	16.362
4	621.609,71 364.788,703	5	621.600,239 364.780,209	12.722
5	621.600,239 364.780,209	6	621.605,962 364.769,845	11.839
6	621.605,962 364.769,845	7	621.608,827 364.764,654	5.929
7	621.608,827 364.764,654	8	621.613,47 364.764,678	4.643
8	621.613,47 364.764,678	9	621.618,4 364.758,2	8.141
9	621.618,4 364.758,2	10	621.620,877 364.759,346	2.729
10	621.620,877 364.759,346	11	621.629,367 364.764,275	9.817
11	621.629,367 364.764,275	12	621.641,304 364.771,988	14.212
12	621.641,304 364.771,988	13	621.648,229 364.775,303	7.678
13	621.648,229 364.775,303	14	621.644,573 364.786,808	12.072
14	621.644,573 364.786,808	15	621.643,464 364.790,127	3.499
15	621.643,464 364.790,127	1	621.637,917 364.806,722	17.498

\*\* Lungimile segmentelor sunt determinate în planul de proiecție Stereo 70 și sunt rotunjite la 1 milimetru.

\*\*\* Distanța dintre puncte este formată din segmente cumulate ce sunt mai mici decât valoarea 1 milimetru.





**DATE DESPRE IMOBILUL NR. 5777**

Oficiul de Cadastru și Publicitate Imobiliară IALOMITA  
Biroul de Cadastru și Publicitate Imobiliară Slobozia

**A. Partea I. Descrierea imobilului**

TEREN Intravilan

Adresa: Loc. Jilavele, Str Malul Garlii, Nr. 33, Jud. Ialomita

Nr. Crt	Nr cadastral Nr. topografic	Suprafața* (mp)	Observații / Referințe
A1	27013	Din acte: 3.264 Masurata: 3.379	Sector cadastral:17 Teren imprejmuit;

**Construcții**

Crt	Nr cadastral Nr. topografic	Adresa	Observații / Referințe
A1.1	27013-C1	Loc. Jilavele, Str Malul Garlii, Nr. 33, Jud. Ialomita	Nr. niveluri:1; S. construita la sol:48 mp; S. construita desfasurata:48 mp; construita in 1967.
A1.2	27013-C2	Loc. Jilavele, Str Malul Garlii, Nr. 33, Jud. Ialomita	Nr. niveluri:1; S. construita la sol:64 mp; S. construita desfasurata:64 mp; construita in 1975.
A1.3	27013-C3	Loc. Jilavele, Str Malul Garlii, Nr. 33, Jud. Ialomita	Nr. niveluri:1; S. construita la sol:27 mp; S. construita desfasurata:27 mp; construita in 1975.

**B. Partea II. Proprietari și acte**

Inscrieri privitoare la dreptul de proprietate și alte drepturi reale		Referințe
<b>36807 / 14/04/2022</b>		
Act Notarial nr. 1748, din 13/04/2022 emis de Ion Traian;		
B6	Intabulare, drept de PROPRIETATE intretinere, dobandit prin Conventie, cota actuala 1/1, cota initiala 1/1 1) DRĂGANA FLORIN-IONUȚ, necasatorit;	A1, A1.1, A1.2, A1.3

**C. Partea III. SARCINI**

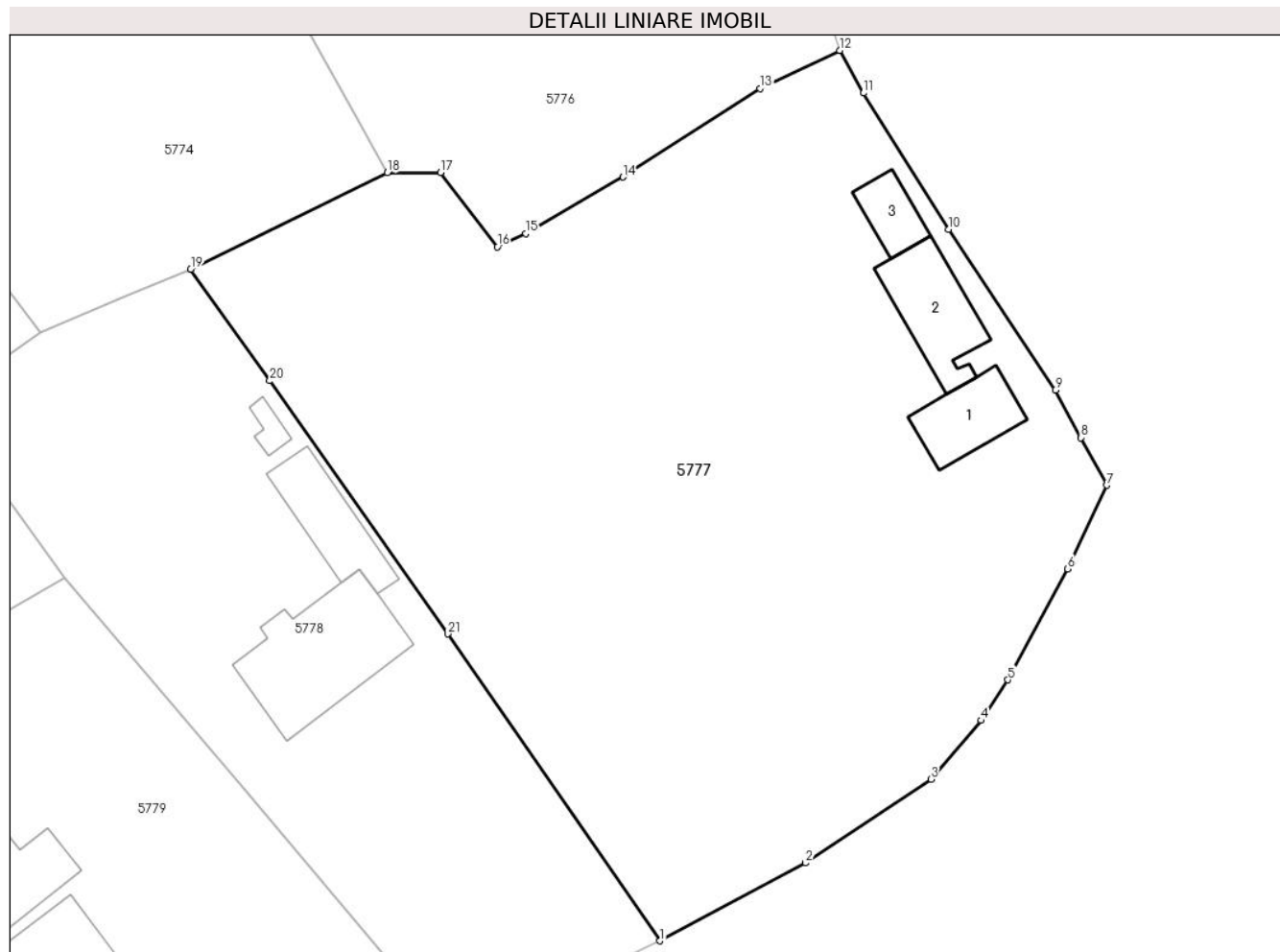
Inscrieri privind dezmembramintele dreptului de proprietate, drepturi reale de garanție și sarcini		Referințe
<b>36807 / 14/04/2022</b>		
Act Notarial nr. 1748, din 13/04/2022 emis de Ion Traian;		
C1	deodata cu intabularea dreptului de proprietate de sub B6, se intabuleaza dreptul de ipoteca legala asupra imobilului in executarea obligatiei de intretinere 1) PREDA DRAGOMIRA	A1, A1.1, A1.2, A1.3

## Anexa Nr. 1 La Partea I

## Teren

Nr cadastral	Suprafața (mp)*	Observații / Referințe
27013	Din acte: 3.264 Masurata: 3.379	

\* Suprafața este determinată în planul de proiecție Stereo 70.



## Date referitoare la teren

Crt	Categorie folosință	Intra vilan	Suprafața (mp)	Tarla	Parcelă	Nr. topo	Observații / Referințe
1	curți constructii	DA	811	0	-	-	
2	arabil	DA	2.568	0	-	-	

## Date referitoare la construcții

Crt	Număr	Destinație construcție	Supraf. (mp)	Situație juridică	Observații / Referințe
A1.1	27013-C1	construcții de locuințe	Din acte: 0 Masurata: 48	Cu acte	Nr. niveluri:1; S. construita la sol:48 mp; S. construita desfasurata:48 mp; construita in 1967.
A1.2	27013-C2	construcții anexa	Din acte: 0 Masurata: 64	Cu acte	Nr. niveluri:1; S. construita la sol:64 mp; S. construita desfasurata:64 mp; construita in 1975.
A1.3	27013-C3	construcții anexa	Din acte: 0 Masurata: 27	Cu acte	Nr. niveluri:1; S. construita la sol:27 mp; S. construita desfasurata:27 mp; construita in 1975.

## Lungime Segmente

1) Valorile lungimilor segmentelor sunt obținute din proiecție în plan.

Punct început	X / Y	Punct sfârșit	X / Y	Lungime segment (** (m))
1	621.632,571 364.697,761	2	621.645,258 364.704,541	14.385
3	621.656,169 364.711,834	4	621.660,541 364.716,956	6.734
5	621.662,885 364.720,49	6	621.668,067 364.730,157	10.968
7	621.671,474 364.737,435	8	621.669,241 364.741,573	4.702
9	621.667,009 364.745,712	10	621.657,724 364.759,72	16.806
11	621.650,292 364.771,597	12	621.648,229 364.775,303	4.242
13	621.641,304 364.771,988	14	621.629,367 364.764,275	14.212
15	621.620,877 364.759,346	16	621.618,4 364.758,2	2.729
17	621.613,47 364.764,678	18	621.608,827 364.764,654	4.643
19	621.591,713 364.756,249	20	621.598,588 364.746,536	11.9
21	621.614,111 364.724,485	1	621.632,571 364.697,761	32.48

Punct început	X / Y	Punct sfârșit	X / Y	Lungime segment (** (m))
2	621.645,258 364.704,541	3	621.656,169 364.711,834	13.124
4	621.660,541 364.716,956	5	621.662,885 364.720,49	4.241
6	621.668,067 364.730,157	7	621.671,474 364.737,435	8.036
8	621.669,241 364.741,573	9	621.667,009 364.745,712	4.702
10	621.657,724 364.759,72	11	621.650,292 364.771,597	14.011
12	621.648,229 364.775,303	13	621.641,304 364.771,988	7.678
14	621.629,367 364.764,275	15	621.620,877 364.759,346	9.817
16	621.618,4 364.758,2	17	621.613,47 364.764,678	8.141
18	621.608,827 364.764,654	19	621.591,713 364.756,249	19.067
20	621.598,588 364.746,536	21	621.614,111 364.724,485	26.967

\*\* Lungimile segmentelor sunt determinate în planul de proiecție Stereo 70 și sunt rotunjite la 1 milimetru.

\*\*\* Distanța dintre puncte este formată din segmente cumulate ce sunt mai mici decât valoarea 1 milimetru.





## DATE DESPRE IMOBILUL NR. 5778

Oficiul de Cadastru și Publicitate Imobiliară IALOMITA  
Biroul de Cadastru și Publicitate Imobiliară Slobozia

## A. Partea I. Descrierea imobilului

TEREN Intravilan

Adresa: Loc. Jilavele, Str Malul Garlii, Nr. 31, Jud. Ialomita

Nr. Crt	Nr cadastral Nr. topografic	Suprafața* (mp)	Observații / Referințe
A1	27250	Din acte: 1.589 Masurata: 1.626	Sector cadastral:17 Teren imprejmuit;

## Construcții

Crt	Nr cadastral Nr. topografic	Adresa	Observații / Referințe
A1.1	27250-C1	Loc. Jilavele, Str Malul Garlii, Nr. 31, Jud. Ialomita	Nr. niveluri:1; S. construita la sol:115 mp; S. construita desfasurata:115 mp; construita in anul 1974.
A1.2	27250-C2	Loc. Jilavele, Str Malul Garlii, Nr. 31, Jud. Ialomita	Nr. niveluri:1; S. construita la sol:56 mp; S. construita desfasurata:56 mp; construita in anul 1975.
A1.3	27250-C3	Loc. Jilavele, Str Malul Garlii, Nr. 31, Jud. Ialomita	Nr. niveluri:1; S. construita la sol:9 mp; S. construita desfasurata:9 mp; construita in anul 1975.

## B. Partea II. Proprietari și acte

Inscrieri privitoare la dreptul de proprietate și alte drepturi reale	Referințe	
<b>67589 / 27/04/2023</b>		
Act Notarial nr. 408, din 10/08/1994 emis de NOTARIATUL DE STAT LOCAL URZICENI (; act notarial nr 518 din 25.04.2023, emis de BNP DAN LAURENTIU SI DAN GEORGE;act administrativ nr 1915 din 24.04.2023, emis de PRIMARIA JILAVELE;act administrativ nr 1920 din 24.04.2023, emis de PRIMARIA JILAVELE;act administrativ nr 080519/55511 din 15.01.1996, emis de COMISIA JUDETEANA IALOMITA;act notarial nr 447 din 21.11.1980, emis de NOTARIATUL DE STAT LOCAL URZICENI;act notarial nr 4248 din 29.11.1994, emis de NOTARIATUL DE STAT LOCAL URZICENI);		
B1	Intabulare, drept de PROPRIETATE, dobandit prin Succesiune, cota actuala 10/24, cota initiala 10/24 1) TUDOR MARIN	A1
B2	Intabulare, drept de PROPRIETATE, dobandit prin Succesiune, cota actuala 10/24, cota initiala 10/24 1) TUDOR ION, decedat;	A1
B3	Intabulare, drept de PROPRIETATE, dobandit prin Succesiune, cota actuala 1/24, cota initiala 1/24 1) ALEXANDRESCU VASILE, decedat;	A1
B4	Intabulare, drept de PROPRIETATE, dobandit prin Succesiune, cota actuala 1/24, cota initiala 1/24 1) TUDOR CONSTANTIN, decedat;	A1
B5	Intabulare, drept de PROPRIETATE, dobandit prin Succesiune, cota actuala 1/24, cota initiala 1/24 1) TUDOR SOFIA	A1
B6	Intabulare, drept de PROPRIETATE, dobandit prin Conventie, cota actuala 1/24, cota initiala 1/24 1) TUDOR MARIN, casatorit cu; 2) TUDOR VASILICA	A1
B7	Intabulare, drept de PROPRIETATE, dobandit prin Succesiune, cota actuala 14/48, cota initiala 14/48 1) TUDOR MARIN	A1.1, A1.2, A1.3
B8	Intabulare, drept de PROPRIETATE, dobandit prin Succesiune, cota actuala 14/48, cota initiala 14/48 1) TUDOR ION, decedat;	A1.1, A1.2, A1.3
B9	Intabulare, drept de PROPRIETATE, dobandit prin Succesiune, cota actuala 5/48, cota initiala 5/48 1) ALEXANDRESCU VASILE, decedat;	A1.1, A1.2, A1.3
B10	Intabulare, drept de PROPRIETATE, dobandit prin Succesiune, cota actuala 5/48, cota initiala 5/48 1) TUDOR CONSTANTIN, decedat;	A1.1, A1.2, A1.3
B11	Intabulare, drept de PROPRIETATE, dobandit prin Succesiune, cota actuala 5/48, cota initiala 5/48 1) TUDOR SOFIA	A1.1, A1.2, A1.3

Inscrieri privitoare la dreptul de proprietate și alte drepturi reale		Referințe
B12	Intabulare, drept de PROPRIETATE, dobândit prin Convenție, cota actuala 5/48, cota initiala 5/48 1) TUDOR MARIN, casatorit cu; 2) TUDOR VASILICA	A1.1, A1.2, A1.3

**C. Partea III. SARCINI .**

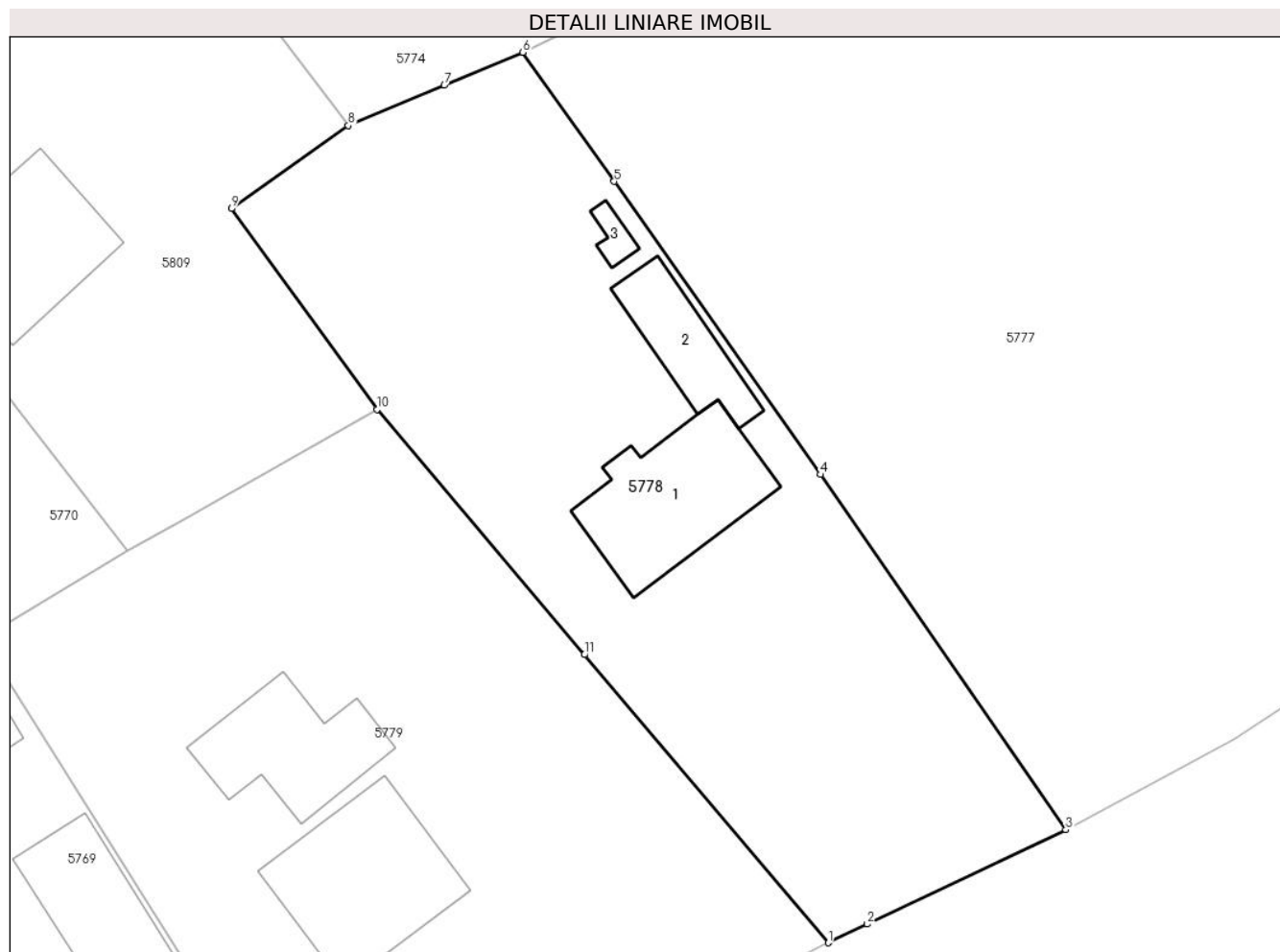
Inscrieri privind dezmembramintele dreptului de proprietate, drepturi reale de garanție și sarcini	Referințe
NU SUNT	

## Anexa Nr. 1 La Partea I

## Teren

Nr cadastral	Suprafața (mp)*	Observații / Referințe
27250	Din acte: 1.589 Masurata: 1.626	

\* Suprafața este determinată în planul de proiecție Stereo 70.



## Date referitoare la teren

Crt	Categorie folosință	Intra vilan	Suprafața (mp)	Tarla	Parcelă	Nr. topo	Observații / Referințe
1	curți constructii	DA	528	0	-	-	
2	arabil	DA	553	0	-	-	
3	arabil	DA	545	0	-	-	

## Date referitoare la construcții

Crt	Număr	Destinație construcție	Supraf. (mp)	Situație juridică	Observații / Referințe
A1.1	27250-C1	construcții de locuințe	Din acte: 0 Masurata: 115	Cu acte	Nr. niveluri:1; S. construita la sol:115 mp; S. construita desfasurata:115 mp; construita in anul 1974.
A1.2	27250-C2	construcții anexa	Din acte: 0 Masurata: 56	Cu acte	Nr. niveluri:1; S. construita la sol:56 mp; S. construita desfasurata:56 mp; construita in anul 1975.
A1.3	27250-C3	construcții anexa	Din acte: 0 Masurata: 9	Cu acte	Nr. niveluri:1; S. construita la sol:9 mp; S. construita desfasurata:9 mp; construita in anul 1975.

**Lungime Segmente**

1) Valorile lungimilor segmentelor sunt obținute din proiecție în plan.

Punct început	X / Y	Punct sfârșit	X / Y	Lungime segment (** (m)
1	621.614,683 364.689,256	2	621.617,63 364.690,663	3.266
2	621.617,63 364.690,663	3	621.632,571 364.697,761	16.541
3	621.632,571 364.697,761	4	621.614,111 364.724,485	32.48
4	621.614,111 364.724,485	5	621.598,588 364.746,536	26.967
5	621.598,588 364.746,536	6	621.591,713 364.756,249	11.9
6	621.591,713 364.756,249	7	621.585,797 364.753,772	6.414
7	621.585,797 364.753,772	8	621.578,578 364.750,75	7.826
8	621.578,578 364.750,75	9	621.569,787 364.744,499	10.787
9	621.569,787 364.744,499	10	621.580,733 364.729,389	18.658
10	621.580,733 364.729,389	11	621.596,346 364.710,933	24.174
11	621.596,346 364.710,933	1	621.614,683 364.689,256	28.393

\*\* Lungimile segmentelor sunt determinate în planul de proiecție Stereo 70 și sunt rotunjite la 1 milimetru.

\*\*\* Distanța dintre puncte este formată din segmente cumulate ce sunt mai mici decât valoarea 1 milimetru.



**DATE DESPRE IMOBILUL NR. 5779**

Oficiul de Cadastru și Publicitate Imobiliară IALOMITA  
Biroul de Cadastru și Publicitate Imobiliară Slobozia

**A. Partea I. Descrierea imobilului**

TEREN Intravilan

Adresa: Loc. Jilavele, Str Malu Garlii, Nr. 29, Jud. Ialomita

Nr. Crt	Nr cadastral Nr. topografic	Suprafața* (mp)	Observații / Referințe
A1		Din acte: 2.102 Masurata: 1.923	Sector cadastral:17 Teren imprejmuit;

**Construcții**

Crt	Nr cadastral Nr. topografic	Adresa	Observații / Referințe
A1.1	-C1	Loc. Jilavele, Str Malu Garlii, Nr. 29, Jud. Ialomita	Nr. niveluri:1; S. construita la sol:128 mp;
A1.2	-C2	Loc. Jilavele, Str Malu Garlii, Nr. 29, Jud. Ialomita	Nr. niveluri:1; S. construita la sol:90 mp;

**B. Partea II. Proprietari și acte**

Inscrieri privitoare la dreptul de proprietate și alte drepturi reale		Referințe
/		
Act Notarial nr. 152/2011, din 22/11/2011 emis de BNP DAN LAURENTIU (CERTIFICAT DE MOSTENITOR SUPLIMENTAR; Suplimentar la CM 205/2022 eliberat de BNP Dan Laurentiu);		
B1	Intabulare, drept de PROPRIETATE, dobandit prin Succesiune, cota actuala 1/1, cota initiala 1/1 1) GRIGORE VICTORIA	A1, A1.1, A1.2

**C. Partea III. SARCINI .**

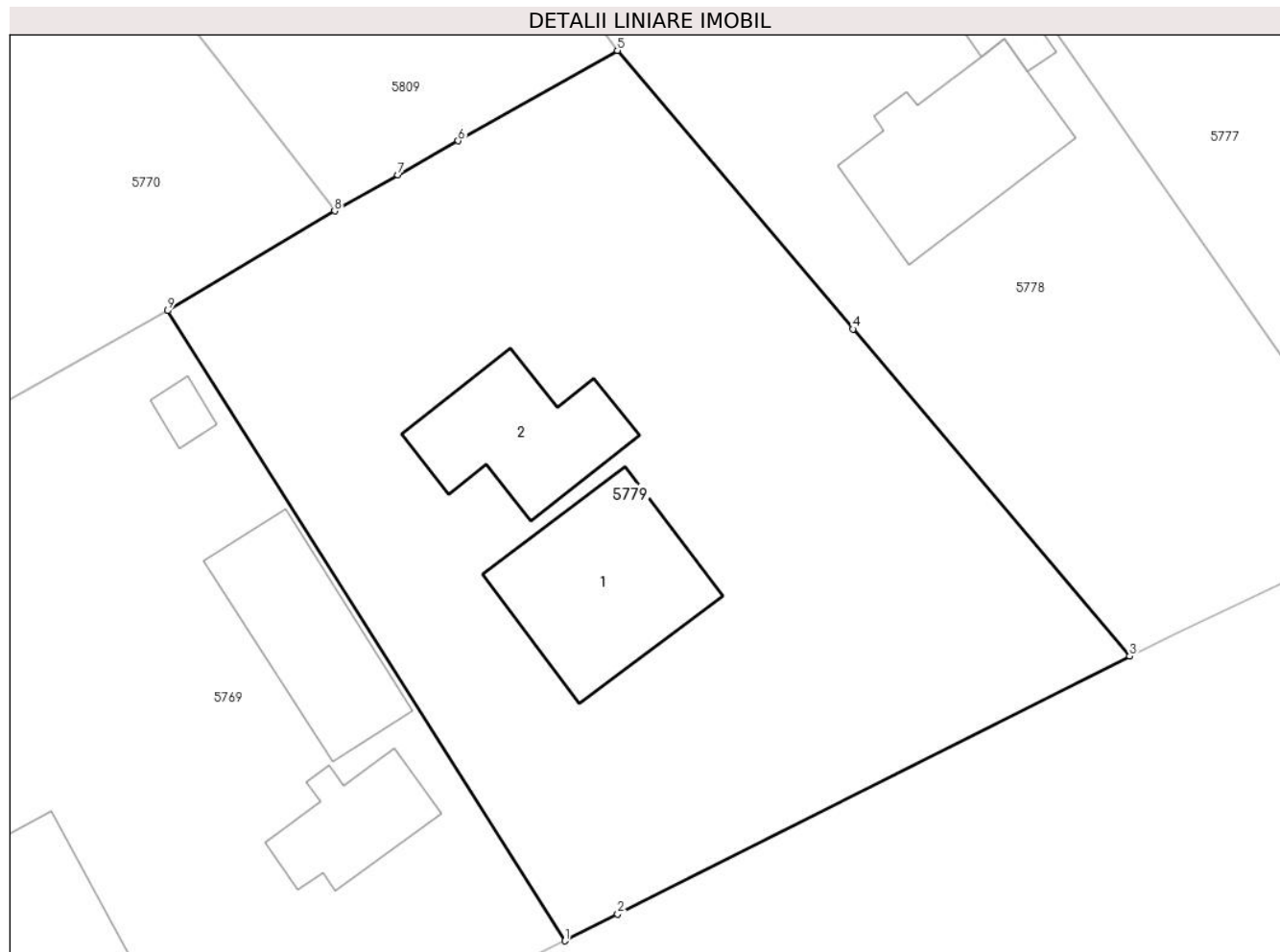
Inscrieri privind dezmembramintele dreptului de proprietate, drepturi reale de garanție și sarcini	Referințe
NU SUNT	

## Anexa Nr. 1 La Partea I

## Teren

Nr cadastral	Suprafața (mp)*	Observații / Referințe
	Din acte: 2.102 Masurata: 1.923	

\* Suprafața este determinată în planul de proiecție Stereo 70.



## Date referitoare la teren

Crt	Categorie folosință	Intravilan	Suprafața (mp)	Tarla	Parcelă	Nr. topo	Observații / Referințe
1	curți constructii	DA	834	0	-	-	
2	livada	DA	692	0	-	-	
3	arabil	DA	397	0	-	-	

## Date referitoare la construcții

Crt	Număr	Destinație construcție	Supraf. (mp)	Situație juridică	Observații / Referințe
A1.1	-C1	construcții de locuințe	Din acte: 0 Masurata: 128	Cu acte	Nr. niveluri:1; S. construita la sol:128 mp;
A1.2	-C2	construcții anexa	Din acte: 0 Masurata: 90	Cu acte	Nr. niveluri:1; S. construita la sol:90 mp;

## Lungime Segmente

1) Valorile lungimilor segmentelor sunt obținute din proiecție în plan.

Punct început	X / Y	Punct sfârșit	X / Y	Lungime segment (** (m)
---------------	-------	---------------	-------	-------------------------

Punct început	X / Y	Punct sfârşit	X / Y	Lungime segment (** (m)
1	621.577,254 364.670,388	2	621.580,754 364.672,152	3.919
2	621.580,754 364.672,152	3	621.614,683 364.689,256	37.996
3	621.614,683 364.689,256	4	621.596,346 364.710,933	28.393
4	621.596,346 364.710,933	5	621.580,733 364.729,389	24.174
5	621.580,733 364.729,389	6	621.570,188 364.723,403	12.126
6	621.570,188 364.723,403	7	621.566,194 364.721,137	4.592
7	621.566,194 364.721,137	8	621.561,997 364.718,754	4.826
8	621.561,997 364.718,754	9	621.550,939 364.712,152	12.879
9	621.550,939 364.712,152	1	621.577,254 364.670,388	49.363

\*\* Lungimile segmentelor sunt determinate în planul de proiecție Stereo 70 și sunt rotunjite la 1 milimetru.

\*\*\* Distanța dintre puncte este formată din segmente cumulate ce sunt mai mici decât valoarea 1 milimetru.



**DATE DESPRE IMOBILUL NR. 5780**

Oficiul de Cadastru și Publicitate Imobiliară IALOMITA  
Biroul de Cadastru și Publicitate Imobiliară Slobozia

**A. Partea I. Descrierea imobilului**

TEREN Intravilan

Adresa: Loc. Jilavele, Str Fantanilor, Nr. 7, Jud. Ialomita

Nr. Crt	Nr cadastral Nr. topografic	Suprafața* (mp)	Observații / Referințe
A1	20943	755	Sector cadastral:17 Teren imprejmuit;

**Construcții**

Crt	Nr cadastral Nr. topografic	Adresa	Observații / Referințe
A1.1	20943-C1	Loc. Jilavele, Str Fantanilor, Nr. 7, Jud. Ialomita	Nr. niveluri:1; S. construita la sol:125 mp; LOCUINTA DIN PAIANTA, INVELITA CU TIGLA, 3 CAMERE SI 1 HOL, FARA LIFT, FARA CERTIFICAT ENERGETIC, CONSTRUITA IN 1947

**B. Partea II. Proprietari și acte**

Inscrieri privitoare la dreptul de proprietate și alte drepturi reale	Referințe
<b>55575 / 29/08/2014</b>	
Act Notarial nr. 1357, din 28/08/2014 emis de Nitu Cristina Emilia;	
B1	Se infiinteaza cartea funciara 20943 a imobilului cu numarul cadastral 20943/Jilavele, rezultat din dezmembrarea imobilului cu numarul cadastral 20914 in scris in cartea funciara 20914;
	A1, A1.1
Act Administrativ nr. 080472/55510, din 28/11/1995 emis de CJSIPT IALOMITA (; act administrativ nr. 78/03-03-2014 emis de PRIMARIA JILAVELE; act administrativ nr. 196/05-03-2014 emis de CONSILIUL LOCAL JILAVELE; act administrativ nr. 194/04-03-2014 emis de PRIMARIA COMUNEI JILAVELE; act administrativ nr. 39/08-10-1950 emis de SFATUL POPULAR AL COMUNEI JILAVELE;);	
B2	Intabulare, drept de PROPRIETATEconstruire ; reconstituire, dobandit prin Lege, cota actuala 1/1, cota initiala 1/1
	A1, A1.1
	1) LEPADATU DUMITRU, casatorit cu;
	2) LEPADATU MARIA

**C. Partea III. SARCINI .**

Inscrieri privind dezmembramintele dreptului de proprietate, drepturi reale de garanție și sarcini	Referințe
NU SUNT	



Punct început	X / Y	Punct sfârșit	X / Y	Lungime segment (** (m)
5	621.428,738 364.750,23	6	621.416,92 364.765,933	19.653
7	621.401,586 364.782,418	8	621.398,65 364.779,357	4.241
9	621.393,373 364.773,854	10	621.396,734 364.770,247	4.93
11	621.401,236 364.765,415	12	621.403,539 364.762,944	3.378
13	621.404,774 364.764,221	14	621.405,239 364.763,772	0.646
15	621.405,503 364.764,046	16	621.408,373 364.767,013	4.128
17	621.415,631 364.759,764	18	621.412,775 364.756,803	4.114
19	621.411,478 364.758,054	20	621.405,19 364.751,943	8.768
21	621.403,998 364.748,709	22	621.402,597 364.747,131	2.11
23	621.391,697 364.734,854	1	621.403,355 364.730,349	12.498

Punct început	X / Y	Punct sfârșit	X / Y	Lungime segment (** (m)
6	621.416,92 364.765,933	7	621.401,586 364.782,418	22.514
8	621.398,65 364.779,357	9	621.393,373 364.773,854	7.624
10	621.396,734 364.770,247	11	621.401,236 364.765,415	6.604
12	621.403,539 364.762,944	13	621.404,774 364.764,221	1.777
14	621.405,239 364.763,772	15	621.405,503 364.764,046	0.38
16	621.408,373 364.767,013	17	621.415,631 364.759,764	10.258
18	621.412,775 364.756,803	19	621.411,478 364.758,054	1.802
20	621.405,19 364.751,943	21	621.403,998 364.748,709	3.447
22	621.402,597 364.747,131	23	621.391,697 364.734,854	16.418

\*\* Lungimile segmentelor sunt determinate în planul de proiecție Stereo 70 și sunt rotunjite la 1 milimetru.

\*\*\* Distanța dintre puncte este formată din segmente cumulate ce sunt mai mici decât valoarea 1 milimetru.





**DATE DESPRE IMOBILUL NR. 5781**

Oficiul de Cadastru și Publicitate Imobiliară IALOMITA  
Biroul de Cadastru și Publicitate Imobiliară Slobozia

**A. Partea I. Descrierea imobilului**

TEREN Intravilan

Adresa: Loc. Jilavele, Str Fantanilor, Nr. 7, Jud. Ialomita

Nr. Crt	Nr cadastral Nr. topografic	Suprafața* (mp)	Observații / Referințe
A1	20944	655	Sector cadastral:17 Teren imprejmuit;

**Construcții**

Crt	Nr cadastral Nr. topografic	Adresa	Observații / Referințe
A1.3	20944-C3	Loc. Jilavele, Str Fantanilor, Nr. 7, Jud. Ialomita	Nr. niveluri:1; S. construita la sol:104 mp;
A1.4	20944-C4	Loc. Jilavele, Str Fantanilor, Nr. 7, Jud. Ialomita	Nr. niveluri:1; S. construita la sol:33 mp;

**B. Partea II. Proprietari și acte**

Inscrieri privitoare la dreptul de proprietate și alte drepturi reale		Referințe
<b>55575 / 29/08/2014</b>		
Act Notarial nr. 1357, din 28/08/2014 emis de Nitu Cristina Emilia;		
B1	Se infiinteaza cartea funciara 20944 a imobilului cu numarul cadastral 20944/Jilavele, rezultat din dezmembrarea imobilului cu numarul cadastral 20914 inscris in cartea funciara 20914;	A1
<b>55576 / 29/08/2014</b>		
Act Notarial nr. 1358, din 28/08/2014 emis de Nitu Cristina Emilia;		
B5	Intabulare, drept de PROPRIETATEintretinere nuda proprietate, dobandit prin Conventie, cota actuala 1/1, cota initiala 1/1 1) TRANCAN GEORGETA, sotii; 2) TRANCAN GEORGE NICUSOR	A1
/		
Act Administrativ nr. 2602, din 12/06/2024 emis de PRIMARIA COMUNEI JILAVELE (ADEVERINTA; );		
B6	Intabulare, drept de PROPRIETATE, dobandit prin Lege, cota actuala 1/1, cota initiala 1/1 1) TRANCAN GEORGE NICUSOR	A1.3, A1.4

**C. Partea III. SARCINI**

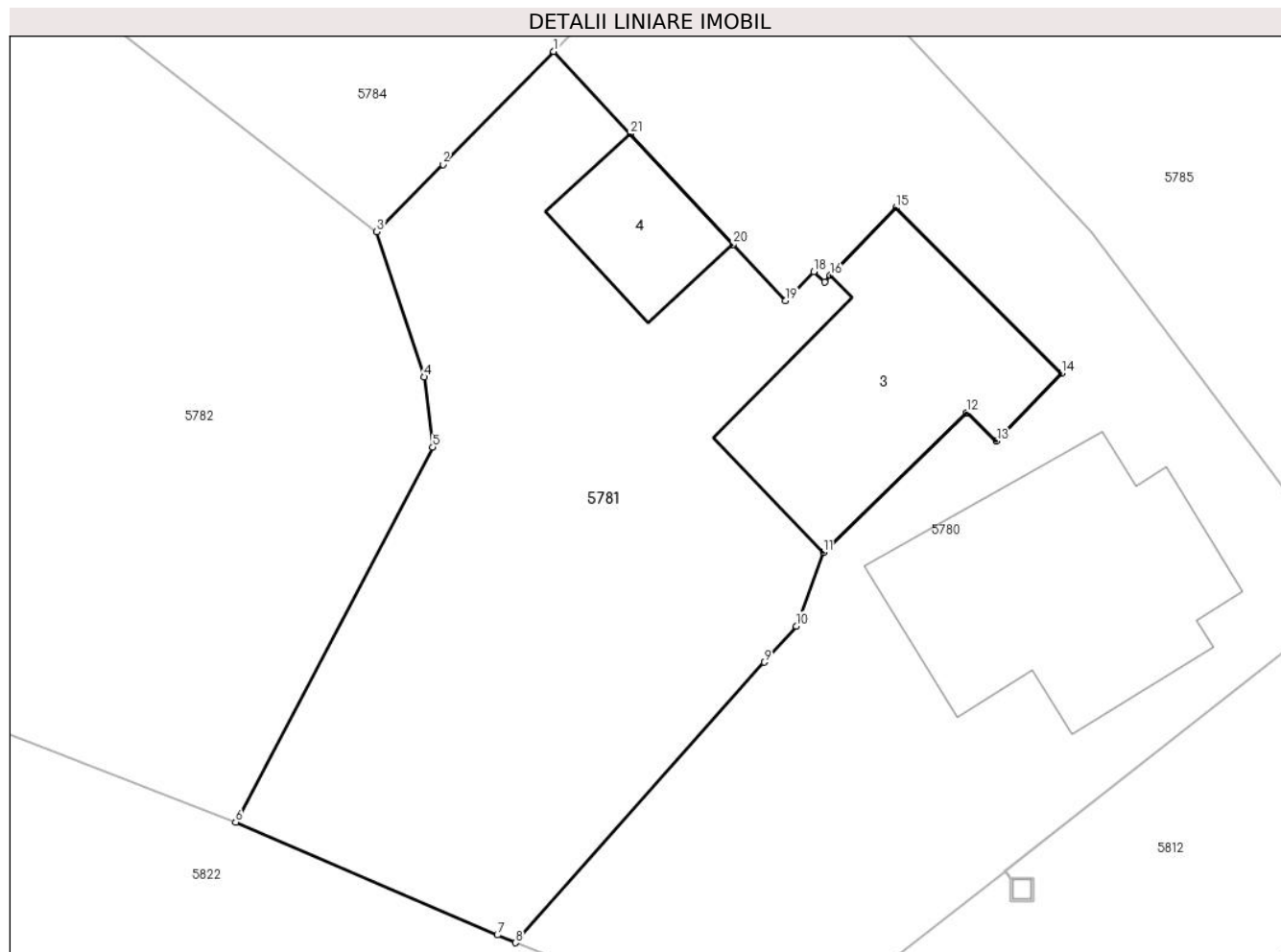
Inscrieri privind dezmembramintele dreptului de proprietate, drepturi reale de garanție și sarcini		Referințe
<b>75619 / 15/05/2023</b>		
Act Administrativ nr. 117, din 23/02/2016 emis de Primaria Municipiului Slobozia;		
C3	se radiaza inscrierile de la C1, C2,	A1

## Anexa Nr. 1 La Partea I

## Teren

Nr cadastral	Suprafața (mp)*	Observații / Referințe
20944	655	

\* Suprafața este determinată în planul de proiecție Stereo 70.



## Date referitoare la teren

Crt	Categorie folosință	Intravilan	Suprafața (mp)	Tarla	Parcelă	Nr. topo	Observații / Referințe
1	curți constructii	DA	281	0	-	-	
2	arabil	DA	374	0	-	-	

## Date referitoare la construcții

Crt	Număr	Destinație construcție	Supraf. (mp)	Situație juridică	Observații / Referințe
A1.3	20944-C3	construcții de locuințe	Din acte: 0 Masurata: 104	Cu acte	Nr. niveluri:1; S. construita la sol:104 mp;
A1.4	20944-C4	construcții anexa	Din acte: 0 Masurata: 33	Cu acte	Nr. niveluri:1; S. construita la sol:33 mp;

## Lungime Segmente

1) Valorile lungimilor segmentelor sunt obținute din proiecție în plan.

Punct început	X / Y	Punct sfârșit	X / Y	Lungime segment (** (m)	Punct început	X / Y	Punct sfârșit	X / Y	Lungime segment (** (m)
1	621.393,373 364.773,854	2	621.388,522 364.768,91	6.926	2	621.388,522 364.768,91	3	621.385,629 364.765,962	4.13

Punct început	X / Y	Punct sfârșit	X / Y	Lungime segment (** (m)
3	621.385,629 364.765,962	4	621.387,699 364.759,609	6.682
5	621.388,079 364.756,535	6	621.379,446 364.740,129	18.539
7	621.390,911 364.735,192	8	621.391,697 364.734,854	0.856
9	621.402,597 364.747,131	10	621.403,998 364.748,709	2.11
11	621.405,19 364.751,943	12	621.411,478 364.758,054	8.768
13	621.412,775 364.756,803	14	621.415,631 364.759,764	4.114
15	621.408,373 364.767,013	16	621.405,503 364.764,046	4.128
17	621.405,239 364.763,772	18	621.404,774 364.764,221	0.646
19	621.403,539 364.762,944	20	621.401,236 364.765,415	3.378
21	621.396,734 364.770,247	1	621.393,373 364.773,854	4.93

Punct început	X / Y	Punct sfârșit	X / Y	Lungime segment (** (m)
4	621.387,699 364.759,609	5	621.388,079 364.756,535	3.097
6	621.379,446 364.740,129	7	621.390,911 364.735,192	12.483
8	621.391,697 364.734,854	9	621.402,597 364.747,131	16.418
10	621.403,998 364.748,709	11	621.405,19 364.751,943	3.447
12	621.411,478 364.758,054	13	621.412,775 364.756,803	1.802
14	621.415,631 364.759,764	15	621.408,373 364.767,013	10.258
16	621.405,503 364.764,046	17	621.405,239 364.763,772	0.38
18	621.404,774 364.764,221	19	621.403,539 364.762,944	1.777
20	621.401,236 364.765,415	21	621.396,734 364.770,247	6.604

\*\* Lungimile segmentelor sunt determinate în planul de proiecție Stereo 70 și sunt rotunjite la 1 milimetru.

\*\*\* Distanța dintre puncte este formată din segmente cumulate ce sunt mai mici decât valoarea 1 milimetru.



**DATE DESPRE IMOBILUL NR. 5782**

Oficiul de Cadastru și Publicitate Imobiliară IALOMITA  
Biroul de Cadastru și Publicitate Imobiliară Slobozia

**A. Partea I. Descrierea imobilului**

TEREN Intravilan

Adresa: Loc. Jilavele, Str Postasului, Nr. 14, Jud. Ialomita

Nr. Crt	Nr cadastral Nr. topografic	Suprafața* (mp)	Observații / Referințe
A1	21838	691	Sector cadastral:17 Teren imprejmuit;

**B. Partea II. Proprietari și acte**

Inscrieri privitoare la dreptul de proprietate și alte drepturi reale		Referințe
<b>48910 / 18/06/2020</b>		
Act Notarial nr. 1872, din 09/06/2020 emis de Ion Traian;		
B1	Se infiinteaza cartea funciara 21838 a imobilului cu numarul cadastral 21838/jilavele, rezultat din dezmembrarea imobilului cu numarul cadastral 21317 inscris in cartea funciara 21317;	A1
B6	se radiaza propunerea de dezmembrare inscrisa la B5	A1
<b>48932 / 18/06/2020</b>		
Act Notarial nr. 1872, din 09/06/2020 emis de Ion Traian;		
B7	Intabulare, drept de PROPRIETATEpartaj, dobandit prin Conventie, cota actuala 1/1, cota initiala 1/1 1) <b>ALBU MARIUS-VALENTIN</b> 2) <b>ALBU ANDREEA</b> , soti;	A1

**C. Partea III. SARCINI .**

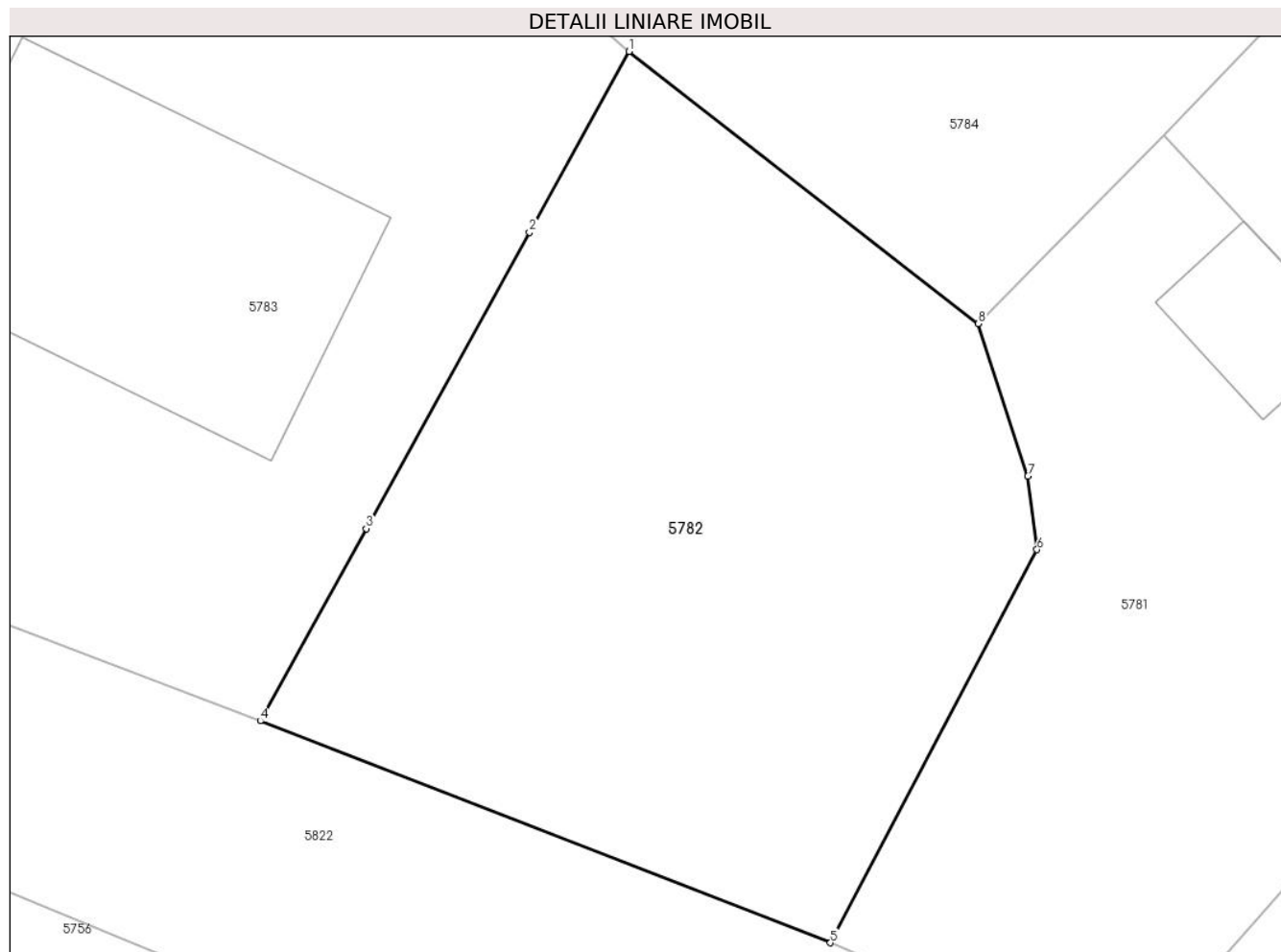
Inscrieri privind dezmembramintele dreptului de proprietate, drepturi reale de garanție și sarcini	Referințe
NU SUNT	

## Anexa Nr. 1 La Partea I

## Teren

Nr cadastral	Suprafața (mp)*	Observații / Referințe
21838	691	

\* Suprafața este determinată în planul de proiecție Stereo 70.



## Date referitoare la teren

Crt	Categorie folosință	Intravilan	Suprafața (mp)	Tarla	Parcelă	Nr. topo	Observații / Referințe
1	curți constructii	DA	126	0	-	-	
2	arabil	DA	565	0	-	-	

## Lungime Segmente

1) Valorile lungimilor segmentelor sunt obținute din proiecție în plan.

Punct început	X / Y	Punct sfârșit	X / Y	Lungime segment (** (m)
1	621.371,028 364.777,332	2	621.366,865 364.769,783	8.621
2	621.366,865 364.769,783	3	621.360,045 364.757,417	14.122
3	621.360,045 364.757,417	4	621.355,619 364.749,39	9.166
4	621.355,619 364.749,39	5	621.379,446 364.740,129	25.563

Punct început	X / Y	Punct sfârșit	X / Y	Lungime segment (** (m)
5	621.379,446 364.740,129	6	621.388,079 364.756,535	18.539
6	621.388,079 364.756,535	7	621.387,699 364.759,609	3.097
7	621.387,699 364.759,609	8	621.385,629 364.765,963	6.683
8	621.385,629 364.765,963	1	621.371,028 364.777,332	18.505

\*\* Lungimile segmentelor sunt determinate în planul de proiecție Stereo 70 și sunt rotunjite la 1 milimetru.

\*\*\* Distanța dintre puncte este formată din segmente cumulate ce sunt mai mici decât valoarea 1 milimetru.





**DATE DESPRE IMOBILUL NR. 5783**

Oficiul de Cadastru și Publicitate Imobiliară IALOMITA  
Biroul de Cadastru și Publicitate Imobiliară Slobozia

**A. Partea I. Descrierea imobilului**

TEREN Intravilan

Adresa: Loc. Jilavele, Str Postasului, Nr. 14, Jud. Ialomita

Nr. Crt	Nr cadastral Nr. topografic	Suprafața* (mp)	Observații / Referințe
A1	21839	958	Sector cadastral:17 Teren imprejmuit;

**Construcții**

Crt	Nr cadastral Nr. topografic	Adresa	Observații / Referințe
A1.1	21839-C1	Loc. Jilavele, Str Postasului, Nr. 14, Jud. Ialomita	Nr. niveluri:1; S. construita la sol:194 mp;

**B. Partea II. Proprietari și acte**

Inscrieri privitoare la dreptul de proprietate și alte drepturi reale		Referințe
<b>48910 / 18/06/2020</b>		
Act Notarial nr. 1872, din 09/06/2020 emis de Ion Traian;		
B1	Se infiinteaza cartea funciara 21839 a imobilului cu numarul cadastral 21839/Jilavele, rezultat din dezmembrarea imobilului cu numarul cadastral 21317 inscris in cartea funciara 21317;	A1
B6	se radiaza propunerea de dezmembrare inscrisa la B5	A1
<b>48937 / 18/06/2020</b>		
Act Notarial nr. 1872, din 09/06/2020 emis de Ion Traian;		
B7	Intabulare, drept de PROPRIETATE, dobandit prin PARTAJ, cota actuala 1/2, cota initiala 1/2 1) STAN ROMEO-GEORGE	A1
B8	Intabulare, drept de PROPRIETATE, dobandit prin PARTAJ, cota actuala 1/2, cota initiala 1/2 1) DAN GINA-AURA	A1
<b>67546 / 01/04/2021</b>		
Act Administrativ nr. 166, din 17/03/2021 emis de PRIMARIA JILAVELE (; act administrativ nr 11 din 07.08.2020, emis de PRIMARIA JILAVELE;act administrativ nr 3990 din 25.09.2020, emis de PRIMARIA JILAVELE);		
B9	Se noteaza actualizarea de informatii tehnice,conform documentatiei cadastrale intocmita de persoana fizica autorizata Oprescu Florian, avizata si receptionata la 26.04.2021 de OCPI Ialomita, anexa la partea I- a a cartii funciare cu privire la desfiintarea constructiei C1	A1
/		
Act Administrativ nr. 2602, din 12/06/2024 emis de PRIMARIA COMUNEI JILAVELE (ADEVERINTA; );		
B10	Intabulare, drept de PROPRIETATE, dobandit prin Lege, cota actuala 1/1, cota initiala 1/1 1) STAN ROMEO-GEORGE 2) DAN GINA-AURA	A1.1

**C. Partea III. SARCINI .**

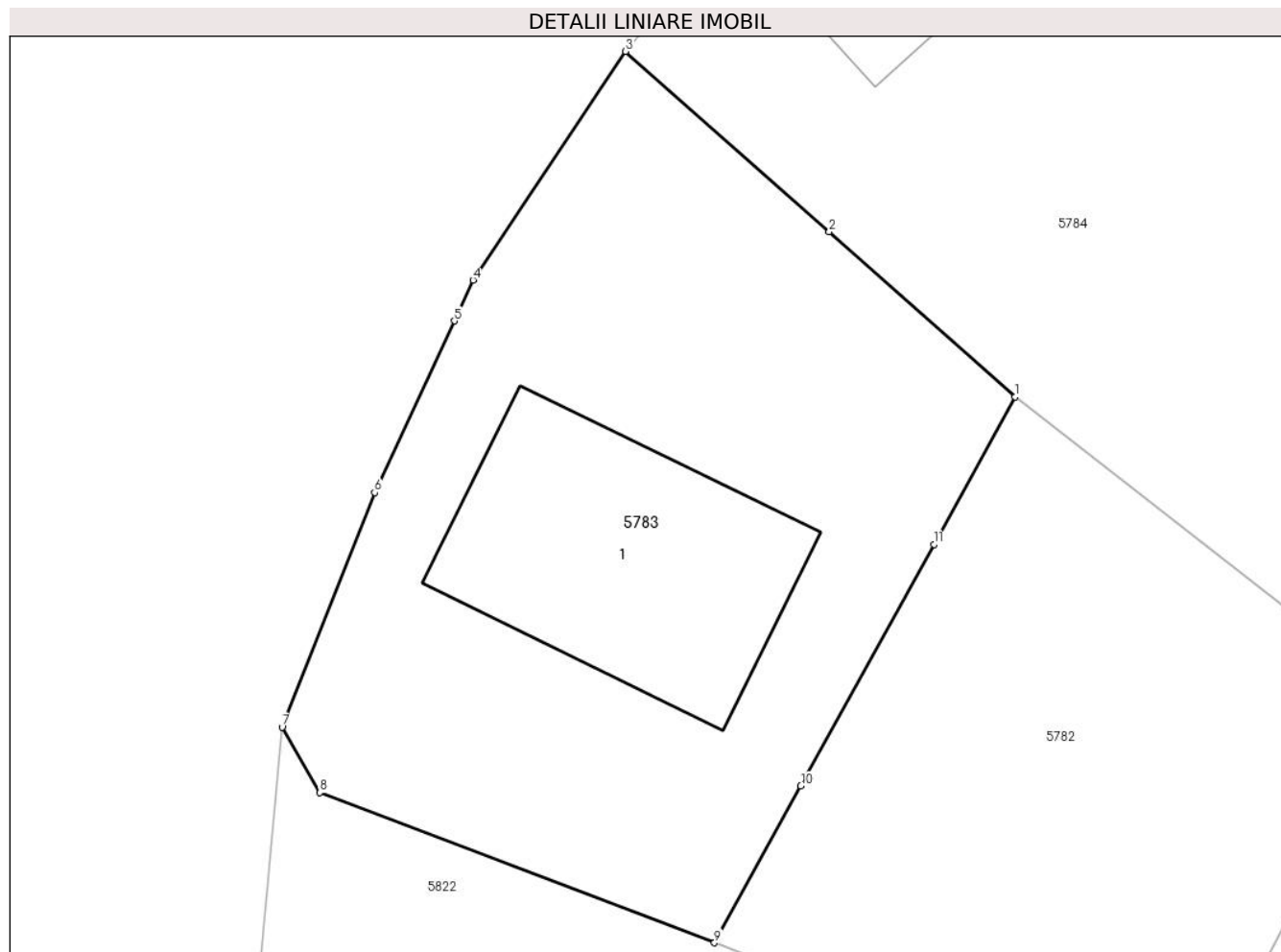
Inscrieri privind dezmembramintele dreptului de proprietate, drepturi reale de garanție și sarcini	Referințe
NU SUNT	

## Anexa Nr. 1 La Partea I

## Teren

Nr cadastral	Suprafața (mp)*	Observații / Referințe
21839	958	

\* Suprafața este determinată în planul de proiecție Stereo 70.



## Date referitoare la teren

Crt	Categorie folosință	Intravilan	Suprafața (mp)	Tarla	Parcelă	Nr. topo	Observații / Referințe
1	curți constructii	DA	624	0	-	-	
2	arabil	DA	334	0	-	-	

## Date referitoare la construcții

Crt	Număr	Destinație construcție	Supraf. (mp)	Situație juridică	Observații / Referințe
A1.1	21839-C1	construcții de locuințe	Din acte: 0 Masurata: 194	Cu acte	Nr. niveluri:1; S. construita la sol:194 mp;

## Lungime Segmente

1) Valorile lungimilor segmentelor sunt obținute din proiecție în plan.

Punct început	X / Y	Punct sfârșit	X / Y	Lungime segment (** (m)
1	621.371,028 364.777,332	2	621.361,495 364.785,775	12.734
2	621.361,495 364.785,775	3	621.351,069 364.795,008	13.927

Punct început	X / Y	Punct sfârșit	X / Y	Lungime segment (** (m)
3	621.351,069 364.795,008	4	621.343,258 364.783,301	14.074
4	621.343,258 364.783,301	5	621.342,289 364.781,217	2.298
5	621.342,289 364.781,217	6	621.338,202 364.772,433	9.688
6	621.338,202 364.772,433	7	621.333,472 364.760,427	12.904
7	621.333,472 364.760,427	8	621.335,4 364.757,073	3.869
8	621.335,4 364.757,073	9	621.355,619 364.749,39	21.63
9	621.355,619 364.749,39	10	621.360,045 364.757,417	9.166
10	621.360,045 364.757,417	11	621.366,865 364.769,783	14.122
11	621.366,865 364.769,783	1	621.371,028 364.777,332	8.621

\*\* Lungimile segmentelor sunt determinate în planul de proiecție Stereo 70 și sunt rotunjite la 1 milimetru.

\*\*\* Distanța dintre puncte este formată din segmente cumulate ce sunt mai mici decât valoarea 1 milimetru.



**DATE DESPRE IMOBILUL NR. 5784**

Oficiul de Cadastru și Publicitate Imobiliară IALOMITA  
Biroul de Cadastru și Publicitate Imobiliară Slobozia

**A. Partea I. Descrierea imobilului**

TEREN Intravilan

Adresa: Loc. Jilavele, Str Postsului, Nr. 16, Jud. Ialomita

Nr. Crt	Nr cadastral Nr. topografic	Suprafața* (mp)	Observații / Referințe
A1		1.342	Sector cadastral:17 Teren imprejmuit;

**Construcții**

Crt	Nr cadastral Nr. topografic	Adresa	Observații / Referințe
A1.1	-C1	Loc. Jilavele, Str Postsului, Nr. 16, Jud. Ialomita	Nr. niveluri:1; S. construita la sol:93 mp;
A1.2	-C2	Loc. Jilavele, Str Postsului, Nr. 16, Jud. Ialomita	Nr. niveluri:1; S. construita la sol:52 mp;
A1.3	-C3	Loc. Jilavele, Str Postsului, Nr. 16, Jud. Ialomita	Nr. niveluri:1; S. construita la sol:17 mp;

**B. Partea II. Proprietari și acte**

Inscrieri privitoare la dreptul de proprietate și alte drepturi reale		Referințe
/		
Act Administrativ nr. 081078, din 28/12/2000 emis de CJSDPAT IALOMITA (TITLU DE PROPRIETATE; );		
B1	Intabulare, drept de PROPRIETATE, dobandit prin Reconstituire, cota actuala 1/1, cota initiala 1/1 1) TOMA GH. ALEXANDRU	A1
Act Administrativ nr. 2602, din 12/06/2024 emis de PRIMARIA COMUNEI JILAVELE (ADEVERINTA; );		
B2	Intabulare, drept de PROPRIETATE, dobandit prin Lege, cota actuala 1/1, cota initiala 1/1 1) TOMA GH. ALEXANDRU	A1.1, A1.2, A1.3

**C. Partea III. SARCINI .**

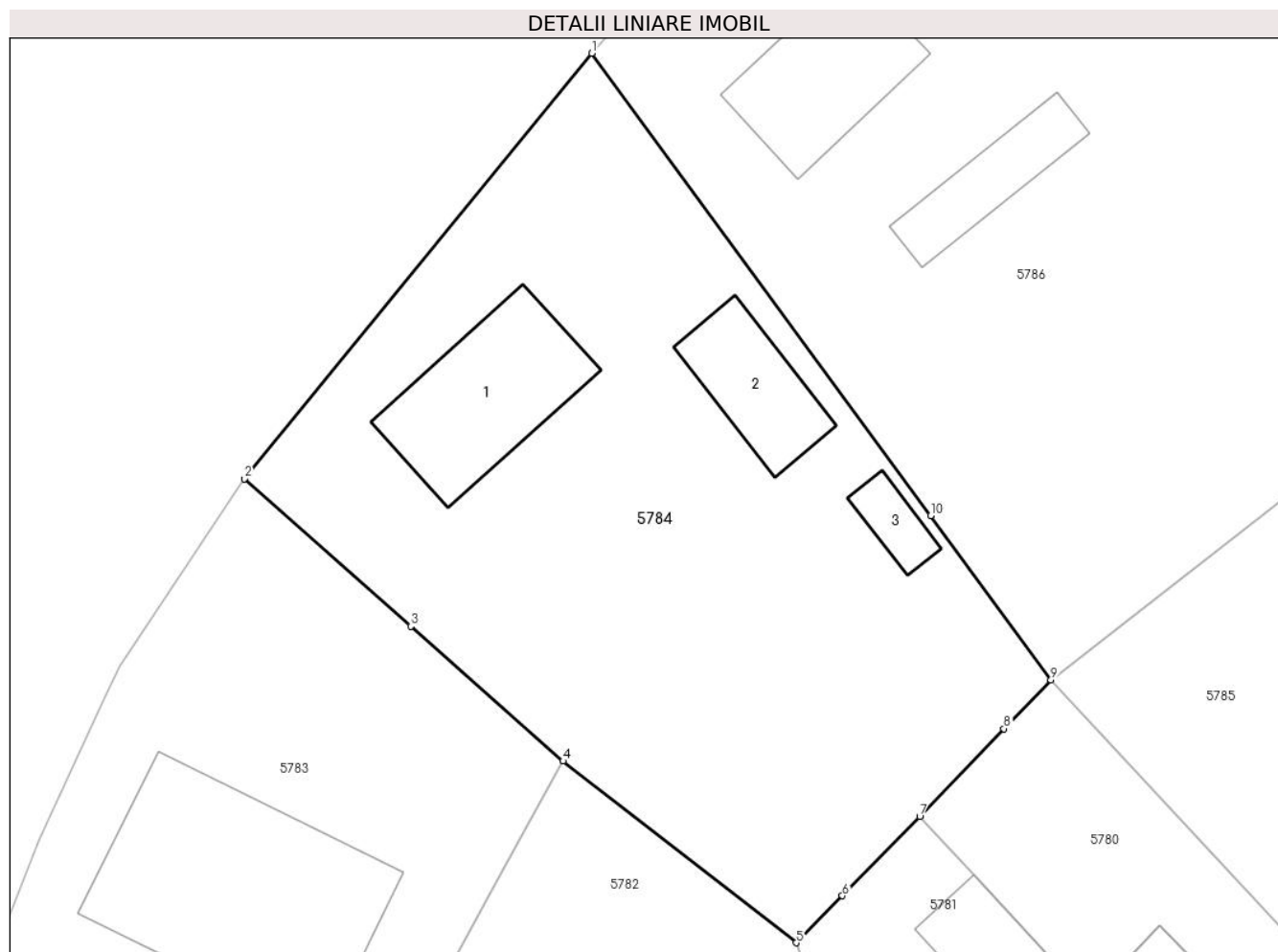
Inscrieri privind dezmembramintele dreptului de proprietate, drepturi reale de garanție și sarcini	Referințe
NU SUNT	

## Anexa Nr. 1 La Partea I

## Teren

Nr cadastral	Suprafața (mp)*	Observații / Referințe
	1.342	

\* Suprafața este determinată în planul de proiecție Stereo 70.



## Date referitoare la teren

Crt	Categorie folosință	Intra vilan	Suprafața (mp)	Tarla	Parcelă	Nr. topo	Observații / Referințe
1	curți constructii	DA	716	0	-	-	
2	arabil	DA	626	0	-	-	

## Date referitoare la construcții

Crt	Număr	Destinație construcție	Supraf. (mp)	Situație juridică	Observații / Referințe
A1.1	-C1	construcții de locuințe	Din acte: 0 Masurata: 93	Cu acte	Nr. niveluri:1; S. construita la sol:93 mp;
A1.2	-C2	construcții anexa	Din acte: 0 Masurata: 52	Cu acte	Nr. niveluri:1; S. construita la sol:52 mp;
A1.3	-C3	construcții anexa	Din acte: 0 Masurata: 17	Cu acte	Nr. niveluri:1; S. construita la sol:17 mp;

## Lungime Segmente

1) Valorile lungimilor segmentelor sunt obținute din proiecție în plan.

Punct început	X / Y	Punct sfârșit	X / Y	Lungime segment (** (m)
1	621.372,829 364.821,636	2	621.351,069 364.795,008	34.388

Punct început	X / Y	Punct sfârșit	X / Y	Lungime segment (** (m)
2	621.351,069 364.795,008	3	621.361,495 364.785,775	13.927
3	621.361,495 364.785,775	4	621.371,028 364.777,332	12.734
4	621.371,028 364.777,332	5	621.385,629 364.765,963	18.505
5	621.385,629 364.765,963	6	621.388,522 364.768,91	4.13
6	621.388,522 364.768,91	7	621.393,373 364.773,854	6.926
7	621.393,373 364.773,854	8	621.398,65 364.779,357	7.624
8	621.398,65 364.779,357	9	621.401,586 364.782,418	4.241
9	621.401,586 364.782,418	10	621.394,045 364.792,702	12.753
10	621.394,045 364.792,702	1	621.372,829 364.821,636	35.879

\*\* Lungimile segmentelor sunt determinate în planul de proiecție Stereo 70 și sunt rotunjite la 1 milimetru.

\*\*\* Distanța dintre puncte este formată din segmente cumulate ce sunt mai mici decât valoarea 1 milimetru.





**DATE DESPRE IMOBILUL NR. 5785**

Oficiul de Cadastru și Publicitate Imobiliară IALOMITA  
Biroul de Cadastru și Publicitate Imobiliară Slobozia

**A. Partea I. Descrierea imobilului**

TEREN Intravilan

Adresa: Loc. Jilavele, Str Fantanilor, Nr. 9, Jud. Ialomita

Nr. Crt	Nr cadastral Nr. topografic	Suprafața* (mp)	Observații / Referințe
A1		1.247	Sector cadastral:17 Teren imprejmuit;

**Construcții**

Crt	Nr cadastral Nr. topografic	Adresa	Observații / Referințe
A1.1	-C1	Loc. Jilavele, Str Fantanilor, Nr. 9, Jud. Ialomita	Nr. niveluri:1; S. construita la sol:72 mp;
A1.2	-C2	Loc. Jilavele, Str Fantanilor, Nr. 9, Jud. Ialomita	Nr. niveluri:1; S. construita la sol:45 mp;

**B. Partea II. Proprietari și acte**

Inscrieri privitoare la dreptul de proprietate și alte drepturi reale		Referințe
/		
Act Normativ nr. 7, din 13/03/1996 emis de PARLAMENTUL ROMÂNIEI (LEGE; ,art.13);		
B1	Inscrierea posesiei, drept de PROPRIETATE, dobandit prin Lege, cota actuala 1/1, cota initiala 1/1 1) <b>NEIDENTIFICAT NEIDENTIFICAT</b>	A1
B2	Se notează mențiunea de proprietar neidentificat.	A1
Act Administrativ nr. 2602, din 12/06/2024 emis de PRIMARIA COMUNEI JILAVELE (ADEVERINTA; );		
B3	Intabulare, drept de PROPRIETATE, dobandit prin Lege, cota actuala 1/1, cota initiala 1/1 1) <b>UAT JILAVELE, CIF:4365174</b>	A1.1, A1.2

**C. Partea III. SARCINI .**

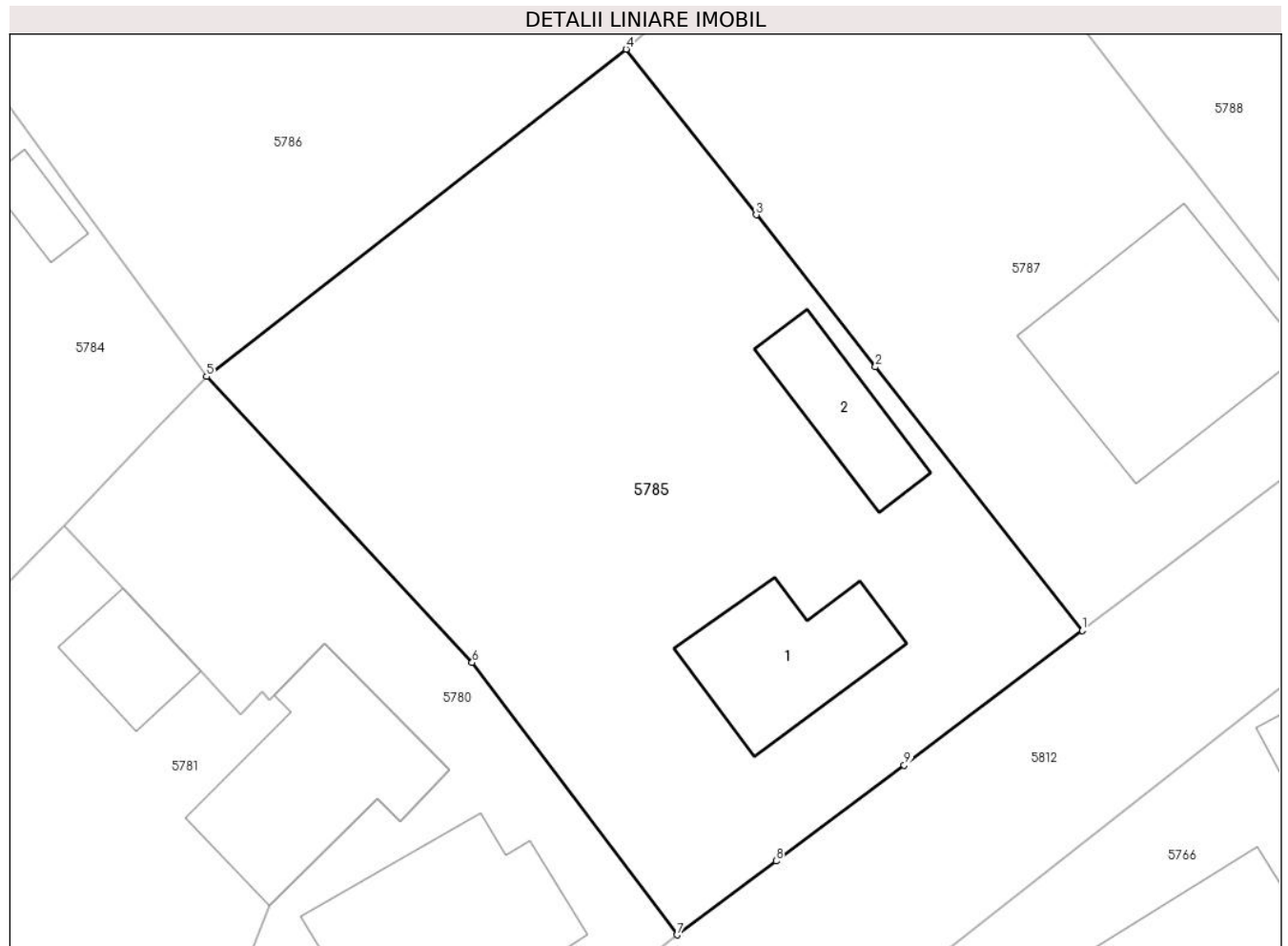
Inscrieri privind dezmembramintele dreptului de proprietate, drepturi reale de garanție și sarcini	Referințe
NU SUNT	

## Anexa Nr. 1 La Partea I

## Teren

Nr cadastral	Suprafața (mp)*	Observații / Referințe
	1.247	

\* Suprafața este determinată în planul de proiecție Stereo 70.



## Date referitoare la teren

Crt	Categorie folosință	Intra vilan	Suprafața (mp)	Tarla	Parcelă	Nr. topo	Observații / Referințe
1	curți constructii	DA	480	0	-	-	
2	arabil	DA	767	0	-	-	

## Date referitoare la construcții

Crt	Număr	Destinație construcție	Supraf. (mp)	Situație juridică	Observații / Referințe
A1.1	-C1	construcții de locuințe	Din acte: 0 Masurata: 72	Cu acte	Nr. niveluri:1; S. construita la sol:72 mp;
A1.2	-C2	construcții anexa	Din acte: 0 Masurata: 45	Cu acte	Nr. niveluri:1; S. construita la sol:45 mp;

## Lungime Segmente

1) Valorile lungimilor segmentelor sunt obținute din proiecție în plan.

Punct început	X / Y	Punct sfârșit	X / Y	Lungime segment (** (m)
1	621.452,148 364.767,772	2	621.440,2 364.782,975	19.336
2	621.440,2 364.782,975	3	621.433,312 364.791,74	11.148

Punct început	X / Y	Punct sfârșit	X / Y	Lungime segment (** (m)
3	621.433,312 364.791,74	4	621.425,806 364.801,292	12.148
4	621.425,806 364.801,292	5	621.401,586 364.782,418	30.706
5	621.401,586 364.782,418	6	621.416,92 364.765,933	22.514
6	621.416,92 364.765,933	7	621.428,738 364.750,23	19.653
7	621.428,738 364.750,23	8	621.434,455 364.754,49	7.13
8	621.434,455 364.754,49	9	621.441,86 364.760,009	9.235
9	621.441,86 364.760,009	1	621.452,148 364.767,772	12.888

\*\* Lungimile segmentelor sunt determinate în planul de proiecție Stereo 70 și sunt rotunjite la 1 milimetru.

\*\*\* Distanța dintre puncte este formată din segmente cumulate ce sunt mai mici decât valoarea 1 milimetru.



**DATE DESPRE IMOBILUL NR. 5786**

Oficiul de Cadastru și Publicitate Imobiliară IALOMITA  
Biroul de Cadastru și Publicitate Imobiliară Slobozia

**A. Partea I. Descrierea imobilului**

TEREN Intravilan

Adresa: Loc. Jilavele, Str Fantanilor, Nr. 18, Jud. Ialomita

Nr. Crt	Nr cadastral Nr. topografic	Suprafața* (mp)	Observații / Referințe
A1		2.026	Sector cadastral:17 Teren imprejmuit;

**Construcții**

Crt	Nr cadastral Nr. topografic	Adresa	Observații / Referințe
A1.1	-C1	Loc. Jilavele, Str Fantanilor, Nr. 18, Jud. Ialomita	Nr. niveluri:1; S. construita la sol:74 mp;
A1.2	-C2	Loc. Jilavele, Str Fantanilor, Nr. 18, Jud. Ialomita	Nr. niveluri:1; S. construita la sol:44 mp;

**B. Partea II. Proprietari și acte**

Inscrieri privitoare la dreptul de proprietate și alte drepturi reale		Referințe
/		
Act Normativ nr. 7, din 13/03/1996 emis de PARLAMENTUL ROMÂNIEI (LEGE; ,art.13);		
B1	Inscrierea posesiei, drept de PROPRIETATE, dobandit prin Lege, cota actuala 1/1, cota initiala 1/1 1) NEIDENTIFICAT NEIDENTIFICAT	A1
B2	Se notează mențiunea de proprietar neidentificat.	A1
Act Administrativ nr. 2602, din 12/06/2024 emis de PRIMARIA COMUNEI JILAVELE (ADEVERINTA; );		
B3	Intabulare, drept de PROPRIETATE, dobandit prin Construire, cota actuala 1/1, cota initiala 1/1 1) UAT JILAVELE, CIF:4365174	A1.1, A1.2

**C. Partea III. SARCINI .**

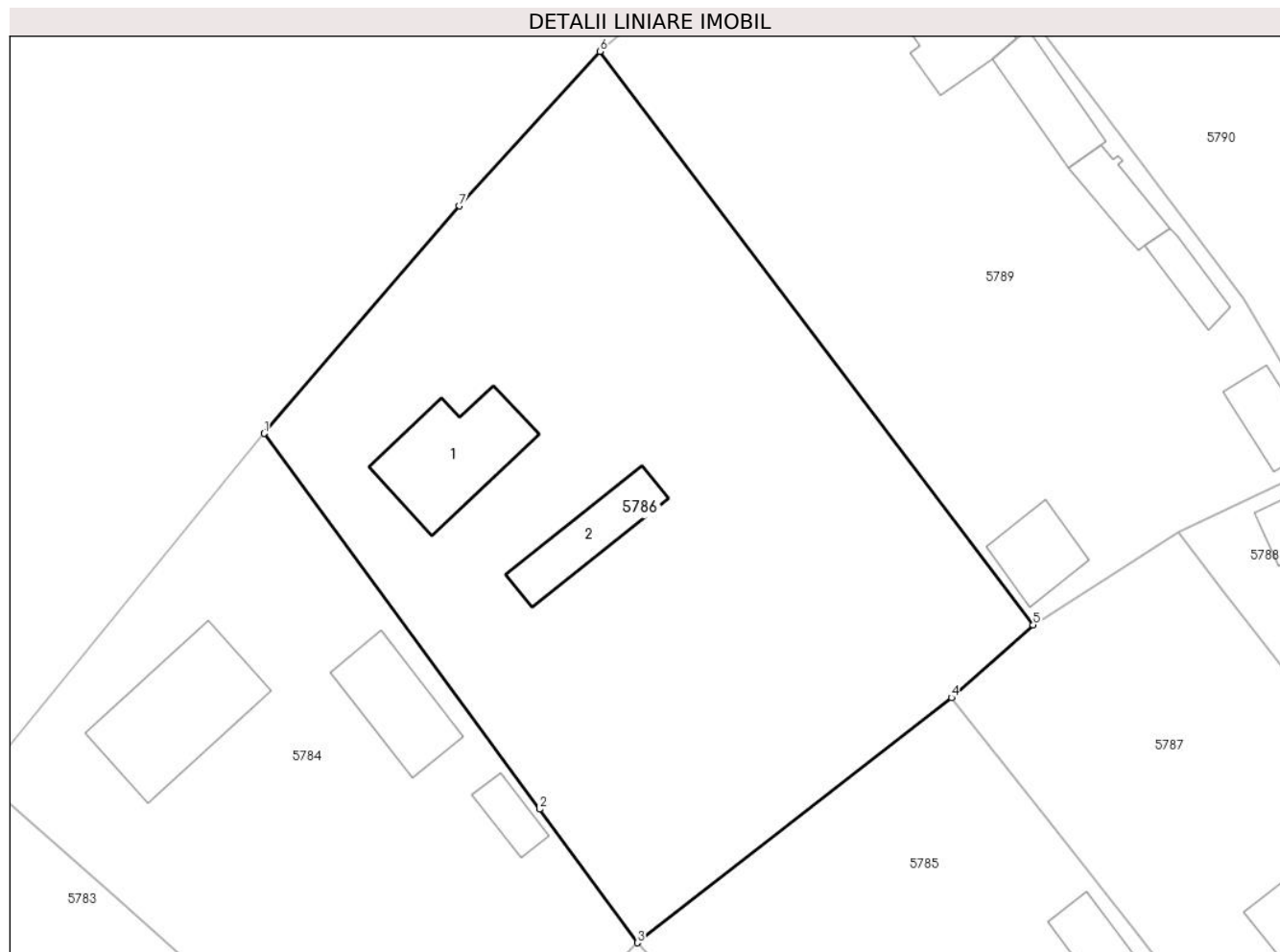
Inscrieri privind dezmembramintele dreptului de proprietate, drepturi reale de garanție și sarcini	Referințe
NU SUNT	

## Anexa Nr. 1 La Partea I

## Teren

Nr cadastral	Suprafața (mp)*	Observații / Referințe
	2.026	

\* Suprafața este determinată în planul de proiecție Stereo 70.



## Date referitoare la teren

Crt	Categorie folosință	Intravilan	Suprafața (mp)	Tarla	Parcelă	Nr. topo	Observații / Referințe
1	curți constructii	DA	746	0	-	-	
2	arabil	DA	1.280	0	-	-	

## Date referitoare la construcții

Crt	Număr	Destinație construcție	Supraf. (mp)	Situație juridică	Observații / Referințe
A1.1	-C1	construcții de locuințe	Din acte: 0 Masurata: 74	Cu acte	Nr. niveluri:1; S. construita la sol:74 mp;
A1.2	-C2	construcții anexa	Din acte: 0 Masurata: 44	Cu acte	Nr. niveluri:1; S. construita la sol:44 mp;

## Lungime Segmente

1) Valorile lungimilor segmentelor sunt obținute din proiecție în plan.

Punct început	X / Y	Punct sfârșit	X / Y	Lungime segment (** (m)
1	621.372,829 364.821,636	2	621.394,045 364.792,702	35.879
2	621.394,045 364.792,702	3	621.401,586 364.782,418	12.753

Punct început	X / Y	Punct sfârșit	X / Y	Lungime segment (** (m)
3	621.401,586 364.782,418	4	621.425,806 364.801,292	30.706
4	621.425,806 364.801,292	5	621.432,105 364.806,882	8.422
5	621.432,105 364.806,882	6	621.398,703 364.851,052	55.378
6	621.398,703 364.851,052	7	621.387,875 364.839,152	16.089
7	621.387,875 364.839,152	1	621.372,829 364.821,636	23.091

\*\* Lungimile segmentelor sunt determinate în planul de proiecție Stereo 70 și sunt rotunjite la 1 milimetru.

\*\*\* Distanța dintre puncte este formată din segmente cumulate ce sunt mai mici decât valoarea 1 milimetru.





**DATE DESPRE IMOBILUL NR. 5787**

Oficiul de Cadastru și Publicitate Imobiliară IALOMITA  
Biroul de Cadastru și Publicitate Imobiliară Slobozia

**A. Partea I. Descrierea imobilului**

TEREN Intravilan

Nr. cadastral vechi:286

Adresa: Loc. Jilavele, Str Fantanilor, Nr. 11, Jud. Ialomita

Nr. Crt	Nr cadastral Nr. topografic	Suprafața* (mp)	Observații / Referințe
A1		920	Sector cadastral:17 Teren imprejmuit;

**Construcții**

Crt	Nr cadastral Nr. topografic	Adresa	Observații / Referințe
A1.1	-C1	Loc. Jilavele, Str Fantanilor, Nr. 11, Jud. Ialomita	Nr. niveluri:1; S. construita la sol:135 mp;

**B. Partea II. Proprietari și acte**

Inscrieri privitoare la dreptul de proprietate și alte drepturi reale		Referințe
/		
Act Normativ nr. 7, din 13/03/1996 emis de PARLAMENTUL ROMÂNIEI (LEGE; ,art.13);		
B1	Inscrierea posesiei, drept de PROPRIETATE, dobandit prin Lege, cota actuala 1/1, cota initiala 1/1 1) NEIDENTIFICAT NEIDENTIFICAT	A1
B2	Se notează mențiunea de proprietar neidentificat.	A1
Act Administrativ nr. 2602, din 12/06/2024 emis de PRIMARIA COMUNEI JILAVELE (ADEVERINTA; );		
B3	Intabulare, drept de PROPRIETATE, dobandit prin Lege, cota actuala 1/1, cota initiala 1/1 1) UAT JILAVELE, CIF:4365174	A1.1

**C. Partea III. SARCINI .**

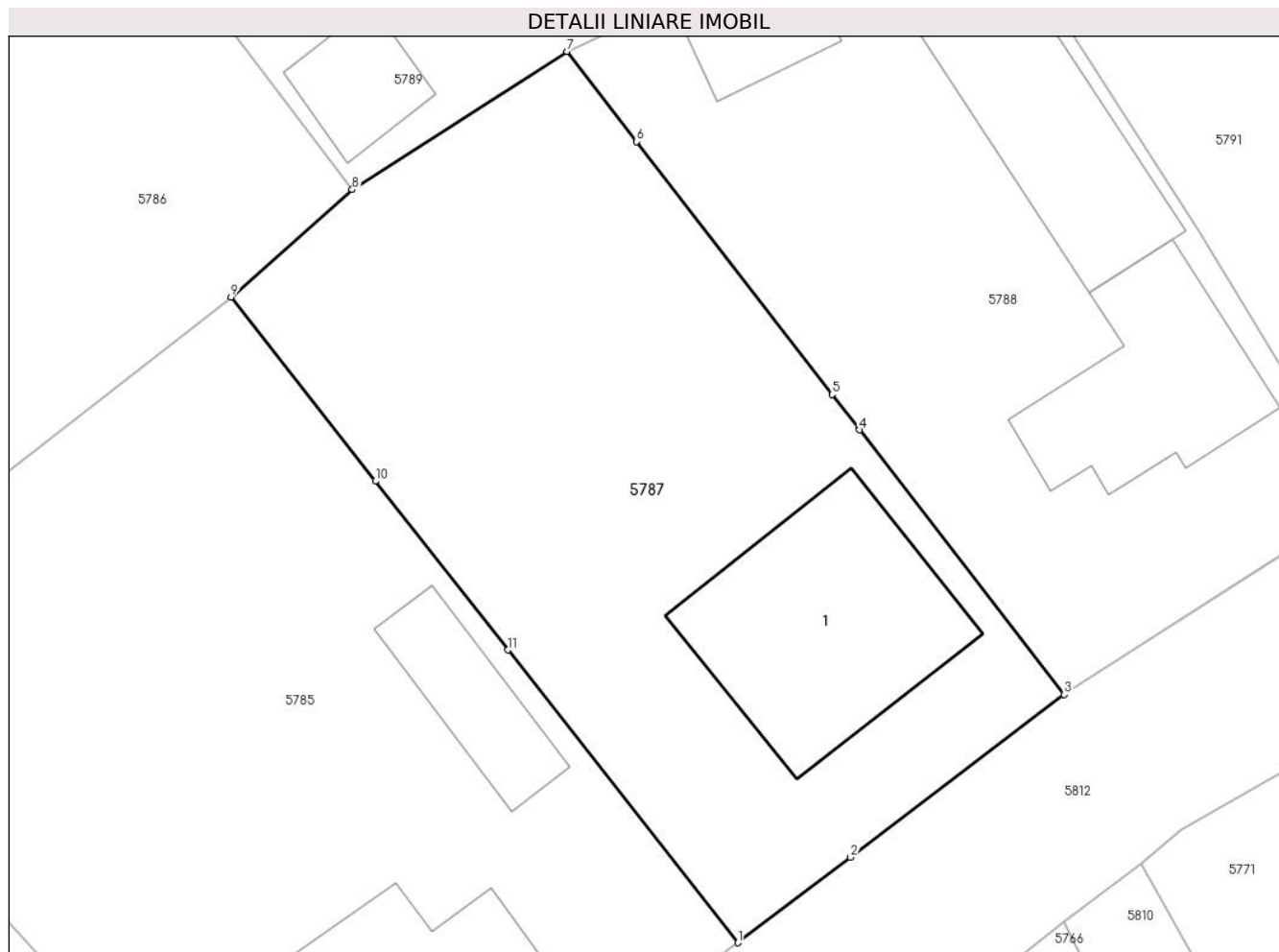
Inscrieri privind dezmembramintele dreptului de proprietate, drepturi reale de garanție și sarcini	Referințe
NU SUNT	

## Anexa Nr. 1 La Partea I

## Teren

Nr cadastral	Suprafața (mp)*	Observații / Referințe
	920	

\* Suprafața este determinată în planul de proiecție Stereo 70.



## Date referitoare la teren

Crt	Categorie folosință	Intra vilan	Suprafața (mp)	Tarla	Parcelă	Nr. topo	Observații / Referințe
1	curți constructii	DA	418	0	-	-	
2	arabil	DA	502	0	-	-	

## Date referitoare la construcții

Crt	Număr	Destinație construcție	Supraf. (mp)	Situație juridică	Observații / Referințe
A1.1	-C1	construcții de locuințe	Din acte: 0 Masurata: 135	Cu acte	Nr. niveluri:1; S. construita la sol:135 mp;

## Lungime Segmente

1) Valorile lungimilor segmentelor sunt obținute din proiecție în plan.

Punct început	X / Y	Punct sfârșit	X / Y	Lungime segment (** (m)
1	621.452,148 364.767,772	2	621.458,015 364.772,211	7.357
2	621.458,015 364.772,211	3	621.469,125 364.780,658	13.957

Punct început	X / Y	Punct sfârşit	X / Y	Lungime segment (** (m)
3	621.469,125 364.780,658	4	621.458,482 364.794,401	17.382
4	621.458,482 364.794,401	5	621.457,059 364.796,238	2.324
5	621.457,059 364.796,238	6	621.446,885 364.809,377	16.618
6	621.446,885 364.809,377	7	621.443,261 364.814,056	5.918
7	621.443,261 364.814,056	8	621.432,105 364.806,882	13.264
8	621.432,105 364.806,882	9	621.425,806 364.801,292	8.422
9	621.425,806 364.801,292	10	621.433,312 364.791,74	12.148
10	621.433,312 364.791,74	11	621.440,2 364.782,975	11.148
11	621.440,2 364.782,975	1	621.452,148 364.767,772	19.336

\*\* Lungimile segmentelor sunt determinate în planul de proiecție Stereo 70 și sunt rotunjite la 1 milimetru.

\*\*\* Distanța dintre puncte este formată din segmente cumulate ce sunt mai mici decât valoarea 1 milimetru.



**DATE DESPRE IMOBILUL NR. 5788**

Oficiul de Cadastru și Publicitate Imobiliară IALOMITA  
Biroul de Cadastru și Publicitate Imobiliară Slobozia

**A. Partea I. Descrierea imobilului**

TEREN Intravilan

Adresa: Loc. Jilavele, Str Fantanilor, Nr. 13, Jud. Ialomita

Nr. Crt	Nr cadastral Nr. topografic	Suprafața* (mp)	Observații / Referințe
A1	27179	Din acte: 830 Masurata: 839	Sector cadastral:17 Teren imprejmuit;

**Construcții**

Crt	Nr cadastral Nr. topografic	Adresa	Observații / Referințe
A1.1	27179-C1	Loc. Jilavele, Str Fantanilor, Nr. 13, Jud. Ialomita	Nr. niveluri:1; S. construita la sol:93 mp; S. construita desfasurata:93 mp; Locuinta parter, construita in 1967.
A1.2	27179-C2	Loc. Jilavele, Str Fantanilor, Nr. 13, Jud. Ialomita	Nr. niveluri:1; S. construita la sol:101 mp; S. construita desfasurata:101 mp; Anexa parter, construita in 1970
A1.3	27179-C3	Loc. Jilavele, Str Fantanilor, Nr. 13, Jud. Ialomita	Nr. niveluri:1; S. construita la sol:30 mp; S. construita desfasurata:30 mp; Anexa parter, construita in 1992
A1.4	27179-C4	Loc. Jilavele, Str Fantanilor, Nr. 13, Jud. Ialomita	Nr. niveluri:1; S. construita la sol:32 mp; S. construita desfasurata:32 mp; Anexa parter, construita in 1992

**B. Partea II. Proprietari și acte**

Inscrieri privitoare la dreptul de proprietate și alte drepturi reale	Referințe
<b>113465 / 17/11/2022</b>	
Act Notarial nr. 337, din 19/10/1985 emis de NOTAR PUBLIC DAN LAURENTIU (; act administrativ nr 5515 din 04.11.2022, emis de PRIMARIA COMUNEI JILAVELE;act administrativ nr 118521 din 17.04.1999, emis de PRIMARIA COMUNEI JILAVELE);	
B3	Se noteaza rectificarea cartii funciare cu privire la modul de dobandire a dreptului de proprietate asupra constructiilor, urmare prezentarii Certificatului de mostenitor nr.337/19.10.1985, eliberat de Notariatul de Stat Local Urziceni, corect fiind succesiune, in loc de lege.
<b>98388 / 04/07/2023</b>	
Act Notarial nr. 2623, din 03/07/2023 emis de Ion Andrei;	
B6	Intabulare, drept de PROPRIETATEpartaj, dobandit prin Conventie, cota actuala 1/1, cota initiala 1/1 1) GHEORGHE AUREL

**C. Partea III. SARCINI .**

Inscrieri privind dezmembramintele dreptului de proprietate, drepturi reale de garanție și sarcini	Referințe
NU SUNT	

## Anexa Nr. 1 La Partea I

## Teren

Nr cadastral	Suprafața (mp)*	Observații / Referințe
27179	Din acte: 830 Masurata: 839	

\* Suprafața este determinată în planul de proiecție Stereo 70.



## Date referitoare la teren

Crt	Categorie folosință	Intra vilan	Suprafața (mp)	Tarla	Parcelă	Nr. topo	Observații / Referințe
1	curți constructii	DA	644	0	-	-	
2	arabil	DA	195	0	-	-	

## Date referitoare la construcții

Crt	Număr	Destinație construcție	Supraf. (mp)	Situație juridică	Observații / Referințe
A1.1	27179-C1	construcții de locuințe	Din acte: 0 Masurata: 93	Cu acte	Nr. niveluri:1; S. construita la sol:93 mp; S. construita desfasurata:93 mp; Locuinta parter, construita in 1967.
A1.2	27179-C2	construcții anexa	Din acte: 0 Masurata: 101	Cu acte	Nr. niveluri:1; S. construita la sol:101 mp; S. construita desfasurata:101 mp; Anexa parter, construita in 1970
A1.3	27179-C3	construcții anexa	Din acte: 0 Masurata: 30	Cu acte	Nr. niveluri:1; S. construita la sol:30 mp; S. construita desfasurata:30 mp; Anexa parter, construita in 1992
A1.4	27179-C4	construcții anexa	Din acte: 0 Masurata: 32	Cu acte	Nr. niveluri:1; S. construita la sol:32 mp; S. construita desfasurata:32 mp; Anexa parter, construita in 1992

**Lungime Segmente**

1) Valorile lungimilor segmentelor sunt obținute din proiecție în plan.

Punct început	X / Y	Punct sfârșit	X / Y	Lungime segment (** (m)
1	621.469,125 364.780,658	2	621.484,225 364.790,422	17.982
2	621.484,225 364.790,422	3	621.484,229 364.790,425	0.005
3	621.484,229 364.790,425	4	621.484,589 364.790,658	0.429
4	621.484,589 364.790,658	5	621.476,229 364.804,628	16.28
5	621.476,229 364.804,628	6	621.466,531 364.819,705	17.927
6	621.466,531 364.819,705	7	621.463,266 364.824,468	5.775
7	621.463,266 364.824,468	8	621.455,521 364.819,778	9.054
8	621.455,521 364.819,778	9	621.443,261 364.814,056	13.53
9	621.443,261 364.814,056	10	621.446,885 364.809,377	5.918
10	621.446,885 364.809,377	11	621.457,059 364.796,238	16.618
11	621.457,059 364.796,238	12	621.458,482 364.794,401	2.324
12	621.458,482 364.794,401	1	621.469,125 364.780,658	17.382

\*\* Lungimile segmentelor sunt determinate în planul de proiecție Stereo 70 și sunt rotunjite la 1 milimetru.

\*\*\* Distanța dintre puncte este formată din segmente cumulate ce sunt mai mici decât valoarea 1 milimetru.





**DATE DESPRE IMOBILUL NR. 5789**

Oficiul de Cadastru și Publicitate Imobiliară IALOMITA  
Biroul de Cadastru și Publicitate Imobiliară Slobozia

**A. Partea I. Descrierea imobilului**

TEREN Intravilan

Adresa: Loc. Jilavele, Str Postasului, Nr. 20, Jud. Ialomita

Nr. Crt	Nr cadastral Nr. topografic	Suprafața* (mp)	Observații / Referințe
A1	20558	Din acte: 1.559 Masurata: 1.620	Sector cadastral:17 Teren imprejmuit;

**Construcții**

Crt	Nr cadastral Nr. topografic	Adresa	Observații / Referințe
A1.1	20558-C1	Loc. Jilavele, Str Postasului, Nr. 20, Jud. Ialomita	Nr. niveluri:1; S. construita la sol:75 mp;
A1.2	20558-C2	Loc. Jilavele, Str Postasului, Nr. 20, Jud. Ialomita	Nr. niveluri:1; S. construita la sol:37 mp;
A1.3	20558-C3	Loc. Jilavele, Str Postasului, Nr. 20, Jud. Ialomita	Nr. niveluri:1; S. construita la sol:26 mp;
A1.4	20558-C4	Loc. Jilavele, Str Postasului, Nr. 20, Jud. Ialomita	Nr. niveluri:1; S. construita la sol:19 mp;
A1.7	20558-C7	Loc. Jilavele, Str Postasului, Nr. 20, Jud. Ialomita	Nr. niveluri:1; S. construita la sol:34 mp;
A1.8	20558-C8	Loc. Jilavele, Str Postasului, Nr. 20, Jud. Ialomita	Nr. niveluri:1; S. construita la sol:29 mp;

**B. Partea II. Proprietari și acte**

Inscrieri privitoare la dreptul de proprietate și alte drepturi reale		Referințe
<b>38030 / 20/09/2010</b>		
Act Notarial nr. 2731, din 17/09/2010 emis de BNP ION TRAIAN;		
B2	se noteaza indreptarea erorii materiale cu privire la starea civila a proprietarului tabular Mirica Vilsan ca fiind casatorit cu MIRICA CONSTANDA.	A1, A1.1, A1.2, A1.3, A1.4, A1.7
B3	Intabulare, drept de PROPRIETATE intretinere, dobandit prin Conventie, cota actuala 1/1, cota initiala 1/1 1) MIRICA GABRIEL 2) MIRICA ALEXANDRINA NINA, sotii;	A1, A1.1, A1.2, A1.3, A1.4, A1.7
/		
Act Administrativ nr. 2602, din 12/06/2024 emis de PRIMARIA COMUNEI JILAVELE (ADEVERINTA; );		
B4	Intabulare, drept de PROPRIETATE, dobandit prin Lege, cota actuala 1/1, cota initiala 1/1 1) MIRICA GABRIEL 2) MIRICA ALEXANDRINA NINA	A1.8

**C. Partea III. SARCINI**

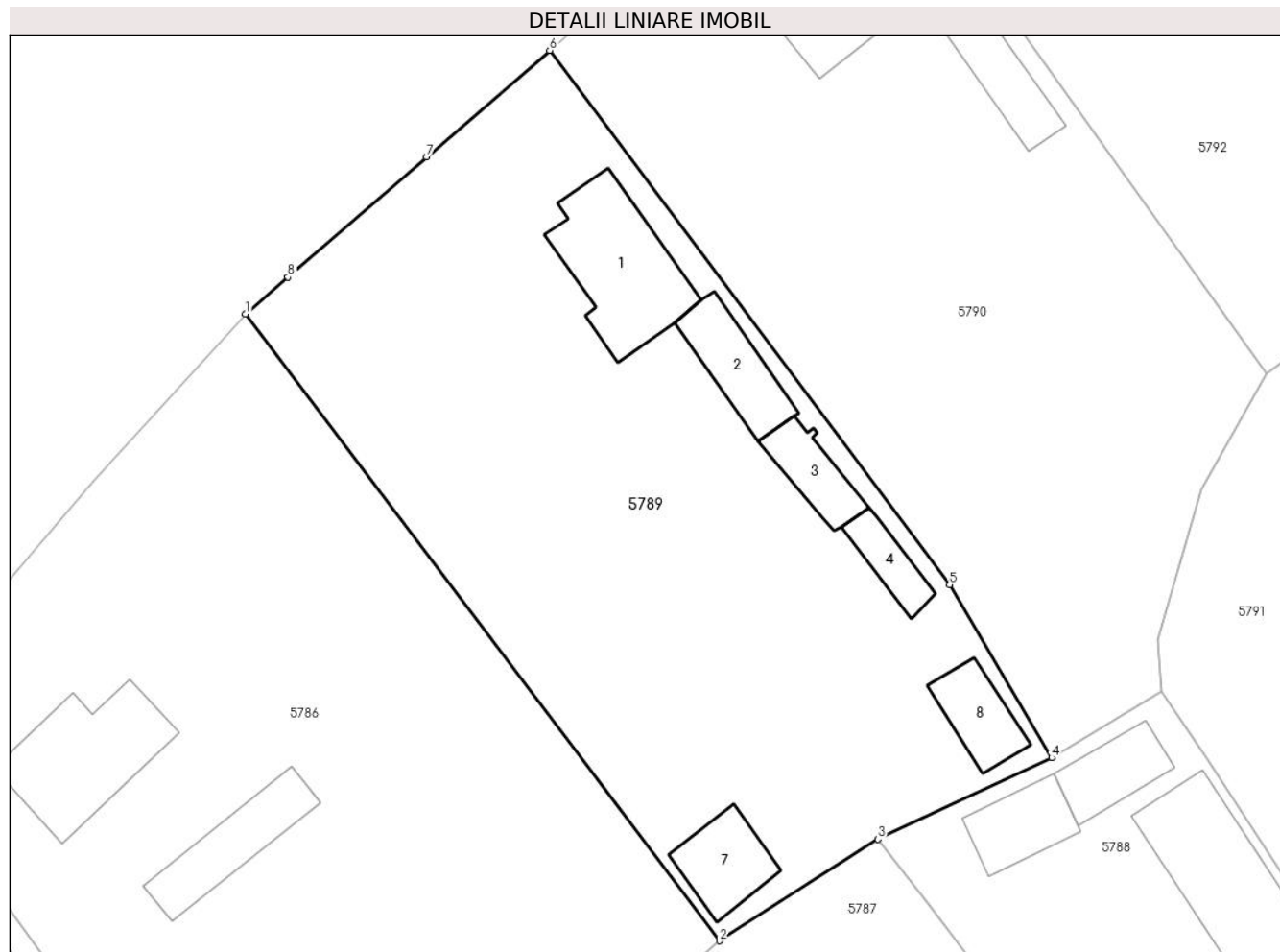
Inscrieri privind dezmembramintele dreptului de proprietate, drepturi reale de garanție și sarcini		Referințe
<b>38030 / 20/09/2010</b>		
Act Notarial nr. 2731, din 17/09/2010 emis de BNP ION TRAIAN;		
C1	se noteaza obligatia de intretinere viagera 1) MIRICA VILSAN 2) MIRICA CONSTANDA, sotii;	A1, A1.1, A1.2, A1.3, A1.4, A1.7

## Anexa Nr. 1 La Partea I

## Teren

Nr cadastral	Suprafața (mp)*	Observații / Referințe
20558	Din acte: 1.559 Masurata: 1.620	

\* Suprafața este determinată în planul de proiecție Stereo 70.



## Date referitoare la teren

Crt	Categorie folosință	Intra vilan	Suprafața (mp)	Tarla	Parcelă	Nr. topo	Observații / Referințe
1	curți constructii	DA	1.037	0	-	-	
2	arabil	DA	583	0	-	-	

## Date referitoare la construcții

Crt	Număr	Destinație construcție	Supraf. (mp)	Situație juridică	Observații / Referințe
A1.1	20558-C1	construcții de locuințe	Din acte: 0 Masurata: 75	Cu acte	Nr. niveluri:1; S. construita la sol:75 mp;
A1.2	20558-C2	construcții anexa	Din acte: 0 Masurata: 37	Cu acte	Nr. niveluri:1; S. construita la sol:37 mp;
A1.3	20558-C3	construcții anexa	Din acte: 0 Masurata: 26	Cu acte	Nr. niveluri:1; S. construita la sol:26 mp;
A1.4	20558-C4	construcții anexa	Din acte: 0 Masurata: 19	Cu acte	Nr. niveluri:1; S. construita la sol:19 mp;
A1.7	20558-C7	construcții anexa	Din acte: 0 Masurata: 34	Cu acte	Nr. niveluri:1; S. construita la sol:34 mp;
A1.8	20558-C8	construcții anexa	Din acte: 0 Masurata: 29	Cu acte	Nr. niveluri:1; S. construita la sol:29 mp;

**Lungime Segmente**

1) Valorile lungimilor segmentelor sunt obținute din proiecție în plan.

Punct început	X / Y	Punct sfârșit	X / Y	Lungime segment (** (m)
1	621.398,703 364.851,052	2	621.432,105 364.806,882	55.378
2	621.432,105 364.806,882	3	621.443,261 364.814,056	13.264
3	621.443,261 364.814,056	4	621.455,521 364.819,778	13.53
4	621.455,521 364.819,778	5	621.448,321 364.831,972	14.161
5	621.448,321 364.831,972	6	621.420,133 364.869,626	47.036
6	621.420,133 364.869,626	7	621.411,457 364.862,107	11.481
7	621.411,457 364.862,107	8	621.401,697 364.853,647	12.916
8	621.401,697 364.853,647	1	621.398,703 364.851,052	3.962

\*\* Lungimile segmentelor sunt determinate în planul de proiecție Stereo 70 și sunt rotunjite la 1 milimetru.

\*\*\* Distanța dintre puncte este formată din segmente cumulate ce sunt mai mici decât valoarea 1 milimetru.



**DATE DESPRE IMOBILUL NR. 5790**

Oficiul de Cadastru și Publicitate Imobiliară IALOMITA  
Biroul de Cadastru și Publicitate Imobiliară Slobozia

**A. Partea I. Descrierea imobilului**

TEREN Intravilan

Adresa: Loc. Jilavele, Str Postasului, Nr. 22, Jud. Ialomita

Nr. Crt	Nr cadastral Nr. topografic	Suprafața* (mp)	Observații / Referințe
A1		1.572	Sector cadastral:17 Teren imprejmuit;

**Construcții**

Crt	Nr cadastral Nr. topografic	Adresa	Observații / Referințe
A1.1	-C1	Loc. Jilavele, Str Postasului, Nr. 22, Jud. Ialomita	Nr. niveluri:1; S. construita la sol:90 mp;
A1.2	-C2	Loc. Jilavele, Str Postasului, Nr. 22, Jud. Ialomita	Nr. niveluri:1; S. construita la sol:42 mp;
A1.3	-C3	Loc. Jilavele, Str Postasului, Nr. 22, Jud. Ialomita	Nr. niveluri:1; S. construita la sol:15 mp;

**B. Partea II. Proprietari și acte**

Inscrieri privitoare la dreptul de proprietate și alte drepturi reale		Referințe
/		
Act Normativ nr. 7, din 13/03/1996 emis de PARLAMENTUL ROMÂNIEI (LEGE; ,art.13);		
B1	Inscrierea posesiei, drept de PROPRIETATE, dobandit prin Lege, cota actuala 1/1, cota initiala 1/1 1) NEIDENTIFICAT NEIDENTIFICAT	A1
B2	Se notează mențiunea de proprietar neidentificat.	A1
Act Administrativ nr. 2602, din 12/06/2024 emis de PRIMARIA COMUNEI JILAVELE (ADEVERINTA; );		
B3	Intabulare, drept de PROPRIETATE, dobandit prin Lege, cota actuala 1/1, cota initiala 1/1 1) UAT JILAVELE, CIF:4365174	A1.1, A1.2, A1.3

**C. Partea III. SARCINI .**

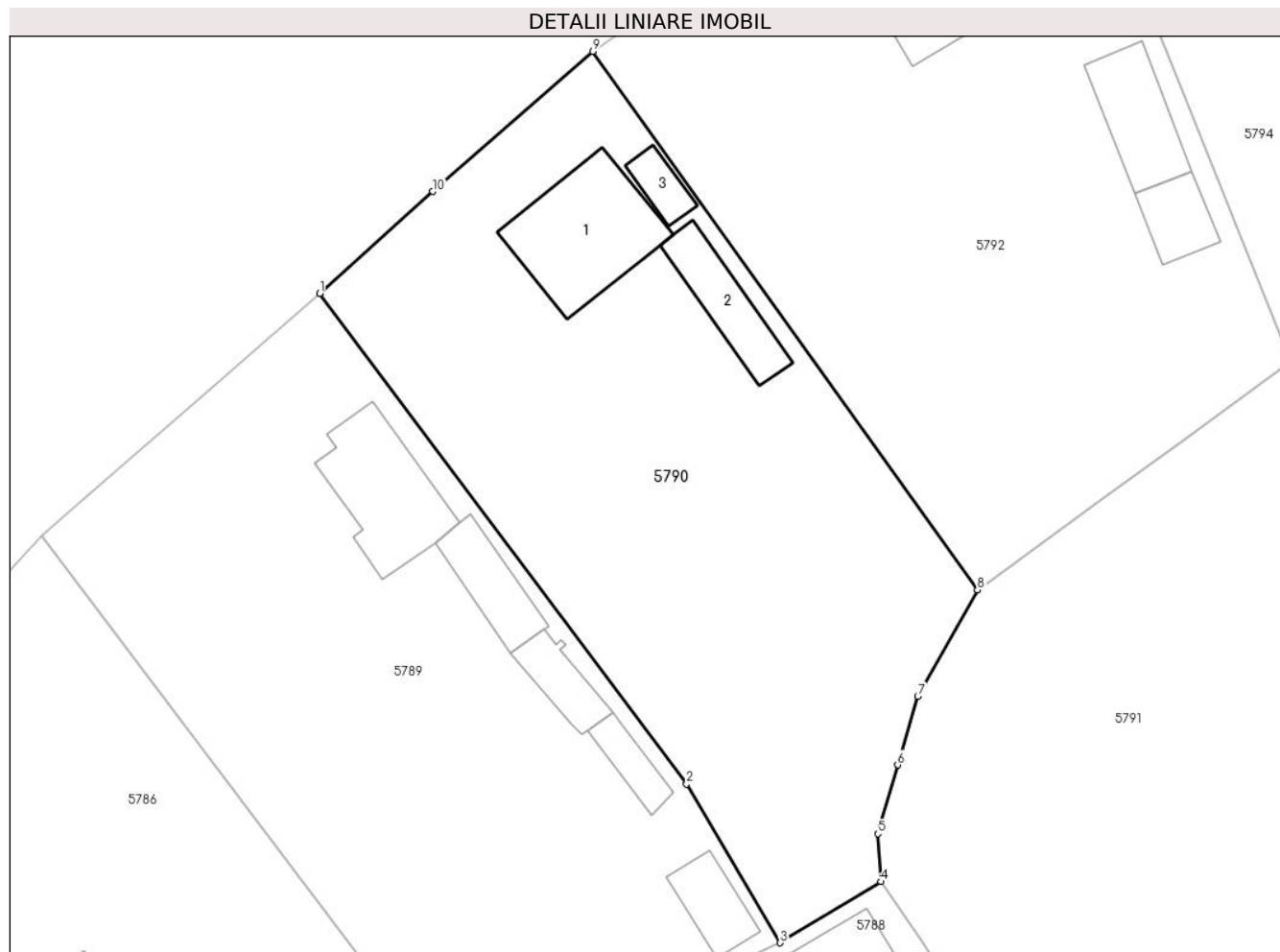
Inscrieri privind dezmembramintele dreptului de proprietate, drepturi reale de garanție și sarcini	Referințe
NU SUNT	

## Anexa Nr. 1 La Partea I

## Teren

Nr cadastral	Suprafața (mp)*	Observații / Referințe
	1.572	

\* Suprafața este determinată în planul de proiecție Stereo 70.



## Date referitoare la teren

Crt	Categorie folosință	Intra vilan	Suprafața (mp)	Tarla	Parcelă	Nr. topo	Observații / Referințe
1	curți constructii	DA	740	0	-	-	
2	arabil	DA	832	0	-	-	

## Date referitoare la construcții

Crt	Număr	Destinație construcție	Supraf. (mp)	Situație juridică	Observații / Referințe
A1.1	-C1	construcții de locuințe	Din acte: 0 Masurata: 90	Cu acte	Nr. niveluri:1; S. construita la sol:90 mp;
A1.2	-C2	construcții anexa	Din acte: 0 Masurata: 42	Cu acte	Nr. niveluri:1; S. construita la sol:42 mp;
A1.3	-C3	construcții anexa	Din acte: 0 Masurata: 15	Cu acte	Nr. niveluri:1; S. construita la sol:15 mp;

## Lungime Segmente

1) Valorile lungimilor segmentelor sunt obținute din proiecție în plan.

Punct început	X / Y	Punct sfârșit	X / Y	Lungime segment (** (m)
1	621.420,133 364.869,626	2	621.448,321 364.831,972	47.036

Punct început	X / Y	Punct sfârșit	X / Y	Lungime segment (** (m)
2	621.448,321 364.831,972	3	621.455,521 364.819,778	14.161
3	621.455,521 364.819,778	4	621.463,266 364.824,468	9.054
4	621.463,266 364.824,468	5	621.463,007 364.828,145	3.686
5	621.463,007 364.828,145	6	621.464,546 364.833,424	5.499
6	621.464,546 364.833,424	7	621.466,085 364.838,704	5.5
7	621.466,085 364.838,704	8	621.470,672 364.846,865	9.362
8	621.470,672 364.846,865	9	621.441,12 364.888,208	50.819
9	621.441,12 364.888,208	10	621.428,791 364.877,449	16.363
10	621.428,791 364.877,449	1	621.420,133 364.869,626	11.669

\*\* Lungimile segmentelor sunt determinate în planul de proiecție Stereo 70 și sunt rotunjite la 1 milimetru.

\*\*\* Distanța dintre puncte este formată din segmente cumulate ce sunt mai mici decât valoarea 1 milimetru.





**DATE DESPRE IMOBILUL NR. 5791**

Oficiul de Cadastru și Publicitate Imobiliară IALOMITA  
Biroul de Cadastru și Publicitate Imobiliară Slobozia

**A. Partea I. Descrierea imobilului**

TEREN Intravilan

Adresa: Loc. Jilavele, Str Fantanilor, Nr. 15, Jud. Ialomita

Nr. Crt	Nr cadastral Nr. topografic	Suprafața* (mp)	Observații / Referințe
A1		2.278	Sector cadastral:17 Teren imprejmuit;

**Construcții**

Crt	Nr cadastral Nr. topografic	Adresa	Observații / Referințe
A1.1	-C1	Loc. Jilavele, Str Fantanilor, Nr. 15, Jud. Ialomita	Nr. niveluri:1; S. construita la sol:86 mp;
A1.2	-C2	Loc. Jilavele, Str Fantanilor, Nr. 15, Jud. Ialomita	Nr. niveluri:1; S. construita la sol:56 mp;

**B. Partea II. Proprietari și acte**

Inscrieri privitoare la dreptul de proprietate și alte drepturi reale		Referințe
/		
Act Normativ nr. 7, din 13/03/1996 emis de PARLAMENTUL ROMÂNIEI (LEGE; ,art.13);		
B1	Inscrierea posesiei, drept de PROPRIETATE, dobandit prin Lege, cota actuala 1/1, cota initiala 1/1 1) <b>NEIDENTIFICAT NEIDENTIFICAT</b>	A1
B2	Se notează mențiunea de proprietar neidentificat.	A1
Act Administrativ nr. 2602, din 12/06/2024 emis de PRIMARIA COMUNEI JILAVELE (ADEVERINTA; );		
B3	Intabulare, drept de PROPRIETATE, dobandit prin Lege, cota actuala 1/1, cota initiala 1/1 1) <b>UAT JILAVELE, CIF:4365174</b>	A1.1, A1.2

**C. Partea III. SARCINI .**

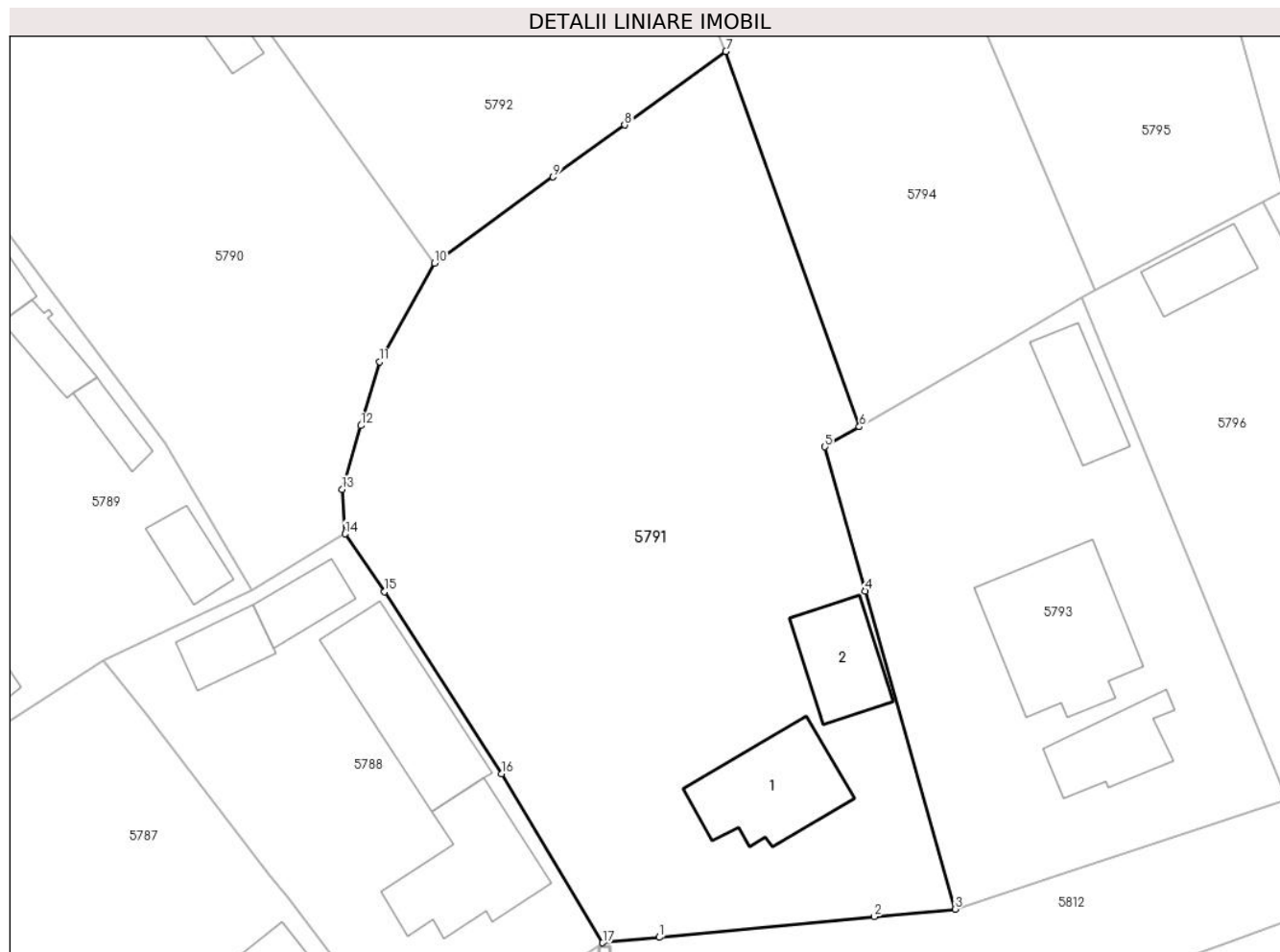
Inscrieri privind dezmembramintele dreptului de proprietate, drepturi reale de garanție și sarcini	Referințe
NU SUNT	

## Anexa Nr. 1 La Partea I

## Teren

Nr cadastral	Suprafața (mp)*	Observații / Referințe
	2.278	

\* Suprafața este determinată în planul de proiecție Stereo 70.



## Date referitoare la teren

Crt	Categorie folosință	Intravilan	Suprafața (mp)	Tarla	Parcelă	Nr. topo	Observații / Referințe
1	curți construcții	DA	559	0	-	-	
2	arabil	DA	755	0	-	-	
3	livada	DA	964	0	-	-	

## Date referitoare la construcții

Crt	Număr	Destinație construcție	Supraf. (mp)	Situație juridică	Observații / Referințe
A1.1	-C1	construcții de locuințe	Din acte: 0 Masurata: 86	Cu acte	Nr. niveluri:1; S. construita la sol:86 mp;
A1.2	-C2	construcții anexa	Din acte: 0 Masurata: 56	Cu acte	Nr. niveluri:1; S. construita la sol:56 mp;

## Lungime Segmente

1) Valorile lungimilor segmentelor sunt obținute din proiecție în plan.

Punct început	X / Y	Punct sfârșit	X / Y	Lungime segment (** (m))
1	621.489,266 364.791,107	2	621.507,057 364.792,814	17.873

Punct început	X / Y	Punct sfârşit	X / Y	Lungime segment (** (m)
2	621.507,057 364.792,814	3	621.513,774 364.793,444	6.746
3	621.513,774 364.793,444	4	621.506,343 364.819,762	27.347
4	621.506,343 364.819,762	5	621.502,98 364.831,673	12.377
5	621.502,98 364.831,673	6	621.505,842 364.833,333	3.309
6	621.505,842 364.833,333	7	621.494,77 364.864,378	32.96
7	621.494,77 364.864,378	8	621.486,409 364.858,302	10.336
8	621.486,409 364.858,302	9	621.480,479 364.853,992	7.331
9	621.480,479 364.853,992	10	621.470,672 364.846,865	12.123
10	621.470,672 364.846,865	11	621.466,085 364.838,704	9.362
11	621.466,085 364.838,704	12	621.464,546 364.833,424	5.5
12	621.464,546 364.833,424	13	621.463,007 364.828,145	5.499
13	621.463,007 364.828,145	14	621.463,266 364.824,468	3.686
14	621.463,266 364.824,468	15	621.466,531 364.819,705	5.775
15	621.466,531 364.819,705	16	621.476,229 364.804,628	17.927
16	621.476,229 364.804,628	17	621.484,589 364.790,658	16.28
17	621.484,589 364.790,658	1	621.489,266 364.791,107	4.699

\*\* Lungimile segmentelor sunt determinate în planul de proiecţie Stereo 70 şi sunt rotunjite la 1 milimetru.

\*\*\* Distanţa dintre puncte este formată din segmente cumulate ce sunt mai mici decât valoarea 1 milimetru.





## DATE DESPRE IMOBILUL NR. 5792

Oficiul de Cadastru și Publicitate Imobiliară IALOMITA  
Biroul de Cadastru și Publicitate Imobiliară Slobozia

## A. Partea I. Descrierea imobilului

TEREN Intravilan

Adresa: Loc. Jilavele, Str Postasului, Nr. 24, Jud. Ialomita

Nr. Crt	Nr cadastral Nr. topografic	Suprafața* (mp)	Observații / Referințe
A1		1.804	Sector cadastral:17 Teren imprejmuit;

## Construcții

Crt	Nr cadastral Nr. topografic	Adresa	Observații / Referințe
A1.1	-C1	Loc. Jilavele, Str Postasului, Nr. 24, Jud. Ialomita	Nr. niveluri:1; S. construita la sol:82 mp;
A1.2	-C2	Loc. Jilavele, Str Postasului, Nr. 24, Jud. Ialomita	Nr. niveluri:1; S. construita la sol:54 mp;
A1.3	-C3	Loc. Jilavele, Str Postasului, Nr. 24, Jud. Ialomita	Nr. niveluri:1; S. construita la sol:33 mp;
A1.4	-C4	Loc. Jilavele, Str Postasului, Nr. 24, Jud. Ialomita	Nr. niveluri:1; S. construita la sol:50 mp;
A1.5	-C5	Loc. Jilavele, Str Postasului, Nr. 24, Jud. Ialomita	Nr. niveluri:1; S. construita la sol:27 mp;

## B. Partea II. Proprietari și acte

Inscrieri privitoare la dreptul de proprietate și alte drepturi reale		Referințe
/		
Act Normativ nr. 7, din 13/03/1996 emis de PARLAMENTUL ROMÂNIEI (LEGE; ,art.13);		
B1	Inscrierea posesiei, drept de PROPRIETATE, dobandit prin Lege, cota actuala 1/1, cota initiala 1/1 1) NEIDENTIFICAT NEIDENTIFICAT	A1
B2	Se notează mențiunea de proprietar neidentificat.	A1
Act Administrativ nr. 2602, din 12/06/2024 emis de PRIMARIA COMUNEI JILAVELE (ADEVERINTA; );		
B3	Intabulare, drept de PROPRIETATE, dobandit prin Lege, cota actuala 1/1, cota initiala 1/1 1) UAT JILAVELE, CIF:4365174	A1.1, A1.2, A1.3, A1.4, A1.5

## C. Partea III. SARCINI .

Inscrieri privind dezmembramentele dreptului de proprietate, drepturi reale de garanție și sarcini	Referințe
NU SUNT	

## Anexa Nr. 1 La Partea I

## Teren

Nr cadastral	Suprafața (mp)*	Observații / Referințe
	1.804	

\* Suprafața este determinată în planul de proiecție Stereo 70.



## Date referitoare la teren

Crt	Categorie folosință	Intra vilan	Suprafața (mp)	Tarla	Parcelă	Nr. topo	Observații / Referințe
1	curți constructii	DA	693	0	-	-	
2	arabil	DA	1.111	0	-	-	

## Date referitoare la construcții

Crt	Număr	Destinație construcție	Supraf. (mp)	Situație juridică	Observații / Referințe
A1.1	-C1	construcții de locuințe	Din acte: 0 Masurata: 82	Cu acte	Nr. niveluri:1; S. construita la sol:82 mp;
A1.2	-C2	construcții anexa	Din acte: 0 Masurata: 54	Cu acte	Nr. niveluri:1; S. construita la sol:54 mp;
A1.3	-C3	construcții anexa	Din acte: 0 Masurata: 33	Cu acte	Nr. niveluri:1; S. construita la sol:33 mp;
A1.4	-C4	construcții anexa	Din acte: 0 Masurata: 50	Cu acte	Nr. niveluri:1; S. construita la sol:50 mp;
A1.5	-C5	construcții anexa	Din acte: 0 Masurata: 27	Cu acte	Nr. niveluri:1; S. construita la sol:27 mp;

**Lungime Segmente**

1) Valorile lungimilor segmentelor sunt obținute din proiecție în plan.

Punct început	X / Y	Punct sfârșit	X / Y	Lungime segment (** (m)
1	621.475,83 364.911,615	2	621.456,533 364.898,82	23.154
2	621.456,533 364.898,82	3	621.449,306 364.894,028	8.671
3	621.449,306 364.894,028	4	621.441,12 364.888,208	10.044
4	621.441,12 364.888,208	5	621.470,672 364.846,865	50.819
5	621.470,672 364.846,865	6	621.480,479 364.853,992	12.123
6	621.480,479 364.853,992	7	621.486,409 364.858,302	7.331
7	621.486,409 364.858,302	8	621.494,77 364.864,378	10.336
8	621.494,77 364.864,378	9	621.485,192 364.888,265	25.736
9	621.485,192 364.888,265	1	621.475,83 364.911,615	25.157

\*\* Lungimile segmentelor sunt determinate în planul de proiecție Stereo 70 și sunt rotunjite la 1 milimetru.

\*\*\* Distanța dintre puncte este formată din segmente cumulate ce sunt mai mici decât valoarea 1 milimetru.





**DATE DESPRE IMOBILUL NR. 5793**

Oficiul de Cadastru și Publicitate Imobiliară IALOMITA  
Biroul de Cadastru și Publicitate Imobiliară Slobozia

**A. Partea I. Descrierea imobilului**

TEREN Intravilan

Adresa: Loc. Jilavele, Str Fantanilor, Nr. 17, Jud. Ialomita

Nr. Crt	Nr cadastral Nr. topografic	Suprafața* (mp)	Observații / Referințe
A1	26924	Din acte: 1.327 Masurata: 1.122	Sector cadastral:17 Teren imprejmuit;

**Construcții**

Crt	Nr cadastral Nr. topografic	Adresa	Observații / Referințe
A1.1	26924-C1	Loc. Jilavele, Str Fantanilor, Nr. 17, Jud. Ialomita	Nr. niveluri:1; S. construita la sol:51 mp; S. construita desfasurata:51 mp; n constructie 1965,
A1.2	26924-C2	Loc. Jilavele, Str Fantanilor, Nr. 17, Jud. Ialomita	Nr. niveluri:1; S. construita la sol:47 mp; S. construita desfasurata:47 mp; an constructie 1970,
A1.3	26924-C3	Loc. Jilavele, Str Fantanilor, Nr. 17, Jud. Ialomita	Nr. niveluri:2; S. construita la sol:127 mp;

**B. Partea II. Proprietari și acte**

Inscrieri privitoare la dreptul de proprietate și alte drepturi reale	Referințe	
<b>24930 / 26/01/2021</b>		
Act Administrativ nr. 74, din 26/01/2021 emis de PRIMARIA JILAVELE (; FISCAL ; act notarial nr 1389 din 18.06.1996, emis de BNP ION TRAIAN;act administrativ nr 57 din 27.12.2018, emis de PRIMARIA JILAVELE;act notarial nr 1389 din 19.06.1996, emis de BNP ION TRAIAN;act administrativ nr 302 din 26.01.2021, emis de PRIMARIA JILAVELE);		
B1	Intabulare, drept de PROPRIETATEcumparare, dobandit prin Conventie, cota actuala 1/1, cota initiala 1/1 1) TUDORIE CONSTANTIN, casatorit;	A1, A1.1, A1.2
/		
Act Administrativ nr. 2602, din 12/06/2024 emis de PRIMARIA COMUNEI JILAVELE (ADEVERINTA; );		
B2	Intabulare, drept de PROPRIETATE, dobandit prin Lege, cota actuala 1/1, cota initiala 1/1 1) TUDORIE CONSTANTIN	A1.3

**C. Partea III. SARCINI .**

Inscrieri privind dezmembramintele dreptului de proprietate, drepturi reale de garanție și sarcini	Referințe
NU SUNT	

## Anexa Nr. 1 La Partea I

## Teren

Nr cadastral	Suprafața (mp)*	Observații / Referințe
26924	Din acte: 1.327 Masurata: 1.122	

\* Suprafața este determinată în planul de proiecție Stereo 70.



## Date referitoare la teren

Crt	Categorie folosință	Intra vilan	Suprafața (mp)	Tarla	Parcelă	Nr. topo	Observații / Referințe
1	curți constructii	DA	675	0	-	-	
2	arabil	DA	447	0	-	-	

## Date referitoare la construcții

Crt	Număr	Destinație construcție	Supraf. (mp)	Situație juridică	Observații / Referințe
A1.1	26924-C1	construcții de locuințe	Din acte: 0 Masurata: 51	Cu acte	Nr. niveluri:1; S. construita la sol:51 mp; S. construita desfasurata:51 mp; n constructie 1965,
A1.2	26924-C2	construcții anexa	Din acte: 0 Masurata: 47	Cu acte	Nr. niveluri:1; S. construita la sol:47 mp; S. construita desfasurata:47 mp; an constructie 1970,
A1.3	26924-C3	construcții de locuințe	Din acte: 0 Masurata: 127	Cu acte	Nr. niveluri:2; S. construita la sol:127 mp;

**Lungime Segmente**

1) Valorile lungimilor segmentelor sunt obținute din proiecție în plan.

Punct început	X / Y	Punct sfârșit	X / Y	Lungime segment (** (m)
1	621.541,304 364.802,523	2	621.524,275 364.844,026	44.861
2	621.524,275 364.844,026	3	621.517,111 364.839,87	8.282
3	621.517,111 364.839,87	4	621.505,842 364.833,333	13.028
4	621.505,842 364.833,333	5	621.502,98 364.831,673	3.309
5	621.502,98 364.831,673	6	621.506,343 364.819,762	12.377
6	621.506,343 364.819,762	7	621.513,774 364.793,444	27.347
7	621.513,774 364.793,444	8	621.521,544 364.796,007	8.182
8	621.521,544 364.796,007	1	621.541,304 364.802,523	20.807

\*\* Lungimile segmentelor sunt determinate în planul de proiecție Stereo 70 și sunt rotunjite la 1 milimetru.

\*\*\* Distanța dintre puncte este formată din segmente cumulate ce sunt mai mici decât valoarea 1 milimetru.



**DATE DESPRE IMOBILUL NR. 5794**

Oficiul de Cadastru și Publicitate Imobiliară IALOMITA  
Biroul de Cadastru și Publicitate Imobiliară Slobozia

**A. Partea I. Descrierea imobilului**

TEREN Intravilan

Adresa: Loc. Jilavele, Str Postasului, Nr. 26, Jud. Ialomita

Nr. Crt	Nr cadastral Nr. topografic	Suprafața* (mp)	Observații / Referințe
A1	21123	1.698	Sector cadastral:17 Teren imprejmuit;

**Construcții**

Crt	Nr cadastral Nr. topografic	Adresa	Observații / Referințe
A1.1	21123-C1	Loc. Jilavele, Str Postasului, Nr. 26, Jud. Ialomita	Nr. niveluri:3; S. construita la sol:97 mp;

**B. Partea II. Proprietari și acte**

Inscrieri privitoare la dreptul de proprietate și alte drepturi reale		Referințe
<b>28008 / 22/04/2016</b>		
Act Notarial nr. 784, din 22/04/2016 emis de Nitu Cristina Emilia (; act administrativ nr. D9 356287/11-03-1994 emis de Consiliul Local al comunei Jilavele, jud. Ialomita);		
B1	Se infiinteaza cartea funciara 21123 a imobilului cu numarul cadastral 21123/Jilavele, rezultat din dezmembrarea imobilului cu numarul cadastral 21057 inscris in cartea funciara 21057;	A1
<b>28009 / 22/04/2016</b>		
Act Notarial nr. 785, din 22/04/2016 emis de Nitu Cristina Emilia;		
B7	Intabulare, drept de PROPRIETATE intretinere, dobandit prin Conventie, cota actuala 1/1, cota initiala 1/1 1) DRAGOMIR ANDREI-BOGDAN, casatorit cu; 2) DRAGOMIR PAULA	A1
/		
Act Administrativ nr. 2602, din 12/06/2024 emis de PRIMARIA COMUNEI JILAVELE (ADEVERINTA; );		
B8	Intabulare, drept de PROPRIETATE, dobandit prin Lege, cota actuala 1/1, cota initiala 1/1 1) DRAGOMIR ANDREI BOGDAN 2) DRAGOMIR PAULA	A1.1

**C. Partea III. SARCINI**

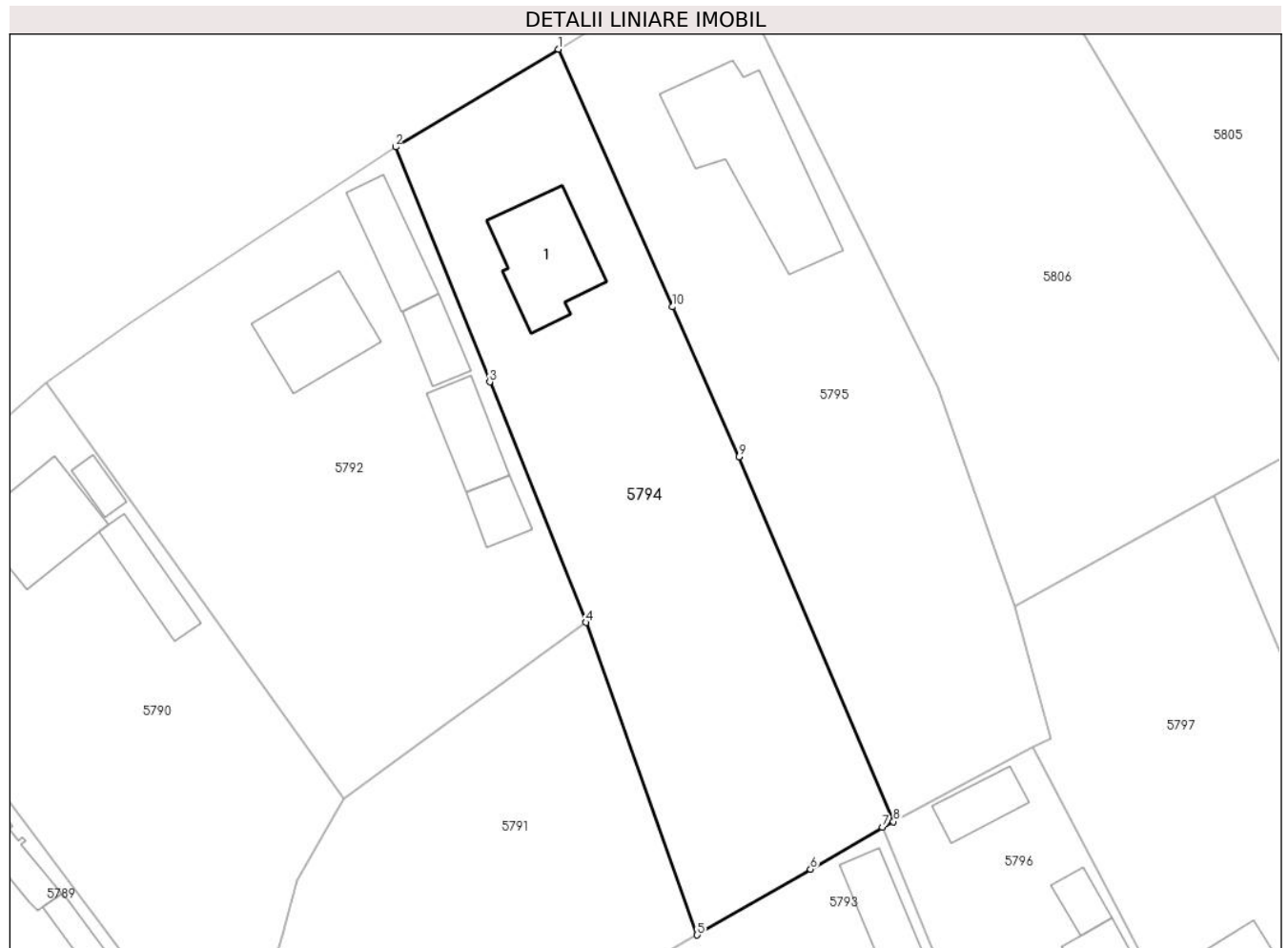
Inscrieri privind dezmembramintele dreptului de proprietate, drepturi reale de garanție și sarcini		Referințe
<b>28009 / 22/04/2016</b>		
Act Notarial nr. 785, din 22/04/2016 emis de Nitu Cristina Emilia;		
C2	Deodata cu intabularea dreptului de proprietate de sub B7, se intabuleaza dreptul de ipoteca legala, asupra imobilului de mai sus, in executarea obligatiei de intretinere, 1) BADEA VICTOR 2) BADEA IOANA	A1

## Anexa Nr. 1 La Partea I

## Teren

Nr cadastral	Suprafața (mp)*	Observații / Referințe
21123	1.698	

\* Suprafața este determinată în planul de proiecție Stereo 70.



## Date referitoare la teren

Crt	Categorie folosință	Intravilan	Suprafața (mp)	Tarla	Parcelă	Nr. topo	Observații / Referințe
1	curți constructii	DA	510	0	-	-	LOT 1
2	arabil	DA	1.188	0	-	-	LOT 1

## Date referitoare la construcții

Crt	Număr	Destinație construcție	Supraf. (mp)	Situație juridică	Observații / Referințe
A1.1	21123-C1	construcții de locuințe	Din acte: 0 Masurata: 97	Cu acte	Nr. niveluri:3; S. construita la sol:97 mp;

## Lungime Segmente

1) Valorile lungimilor segmentelor sunt obținute din proiecție în plan.

Punct început	X / Y	Punct sfârșit	X / Y	Lungime segment (** (m)
1	621.492,021 364.921,32	2	621.475,83 364.911,615	18.877
2	621.475,83 364.911,615	3	621.485,192 364.888,265	25.157
3	621.485,192 364.888,265	4	621.494,77 364.864,378	25.736

Punct început	X / Y	Punct sfârșit	X / Y	Lungime segment (** (m)
4	621.494,77 364.864,378	5	621.505,842 364.833,333	32.96
5	621.505,842 364.833,333	6	621.517,111 364.839,87	13.028
6	621.517,111 364.839,87	7	621.524,275 364.844,026	8.282
7	621.524,275 364.844,026	8	621.525,356 364.844,6	1.224
8	621.525,356 364.844,6	9	621.509,997 364.880,845	39.365
9	621.509,997 364.880,845	10	621.503,386 364.895,731	16.288
10	621.503,386 364.895,731	1	621.492,021 364.921,32	27.999

\*\* Lungimile segmentelor sunt determinate în planul de proiecție Stereo 70 și sunt rotunjite la 1 milimetru.

\*\*\* Distanța dintre puncte este formată din segmente cumulate ce sunt mai mici decât valoarea 1 milimetru.





**DATE DESPRE IMOBILUL NR. 5795**

Oficiul de Cadastru și Publicitate Imobiliară IALOMITA  
Biroul de Cadastru și Publicitate Imobiliară Slobozia

**A. Partea I. Descrierea imobilului**

TEREN Intravilan

Adresa: Loc. Jilavele, Str Postasului, Nr. 28, Jud. Ialomita

Nr. Crt	Nr cadastral Nr. topografic	Suprafața* (mp)	Observații / Referințe
A1	21124	1.662	Sector cadastral:17 Teren imprejmuit;

**Construcții**

Crt	Nr cadastral Nr. topografic	Adresa	Observații / Referințe
A1.1	21124-C1	Loc. Jilavele, Str Postasului, Nr. 28, Jud. Ialomita	Nr. niveluri:1; S. construita la sol:164 mp; LOCUINTA PARTER, CONSTRUITA IN 1967, S. CONSTRUITA LA SOL = 164 MP, S. CONSTRUITA DESFASURATA = 167 MP;

**B. Partea II. Proprietari și acte**

Inscrieri privitoare la dreptul de proprietate și alte drepturi reale		Referințe
<b>28008 / 22/04/2016</b>		
Act Notarial nr. 784, din 22/04/2016 emis de Nitu Cristina Emilia (; act administrativ nr. D9 356287/11-03-1994 emis de Consiliul Local al comunei Jilavele, jud. Ialomita);		
B1	Se infiinteaza cartea funciara 21124 a imobilului cu numarul cadastral 21124/jilavele, rezultat din dezmembrarea imobilului cu numarul cadastral 21057 inscris in cartea funciara 21057;	A1, A1.1
Act Notarial nr. 450, din 31/01/1973 emis de NOTARIATUL DE STAT LOCAL URZICENI (; act notarial nr. 3764/22-10-1993 emis de NOTARIATUL DE STAT LOCAL URZICENI; act administrativ nr. 080750/55513/20-01-1997 emis de COMISIA JUDETEANA PENTRU STABILIREA DREPTULUI DE PROPRIETATE ASUPRA TERENURILOR; act administrativ nr. 364/08-09-2015 emis de PRIMARIA COMUNEI JILAVELE; act administrativ nr. 1762/01-09-2015 emis de PRIMARIA COMUNEI JILAVELE);		
B2	Intabulare, drept de PROPRIETATEmostenire, dobandit prin Succesiune, cota actuala 3/16, cota initiala 3/16 1) <b>BADEA VICTOR</b>	A1.1
B3	Intabulare, drept de PROPRIETATEcumparare cu clauza de intretinere, dobandit prin Conventie, cota actuala 13/16, cota initiala 13/16 1) <b>BADEA VICTOR</b> 2) <b>BADEA IOANA</b> , sotii;	A1.1
B4	Intabulare, drept de PROPRIETATEmostenire, dobandit prin Succesiune, cota actuala 3/8, cota initiala 3/8 1) <b>BADEA VICTOR</b>	A1
B5	Intabulare, drept de PROPRIETATEcumparare cu clauza de intretinere, dobandit prin Conventie, cota actuala 5/8, cota initiala 5/8 1) <b>BADEA VICTOR</b> 2) <b>BADEA IOANA</b> , sotii;	A1

**C. Partea III. SARCINI .**

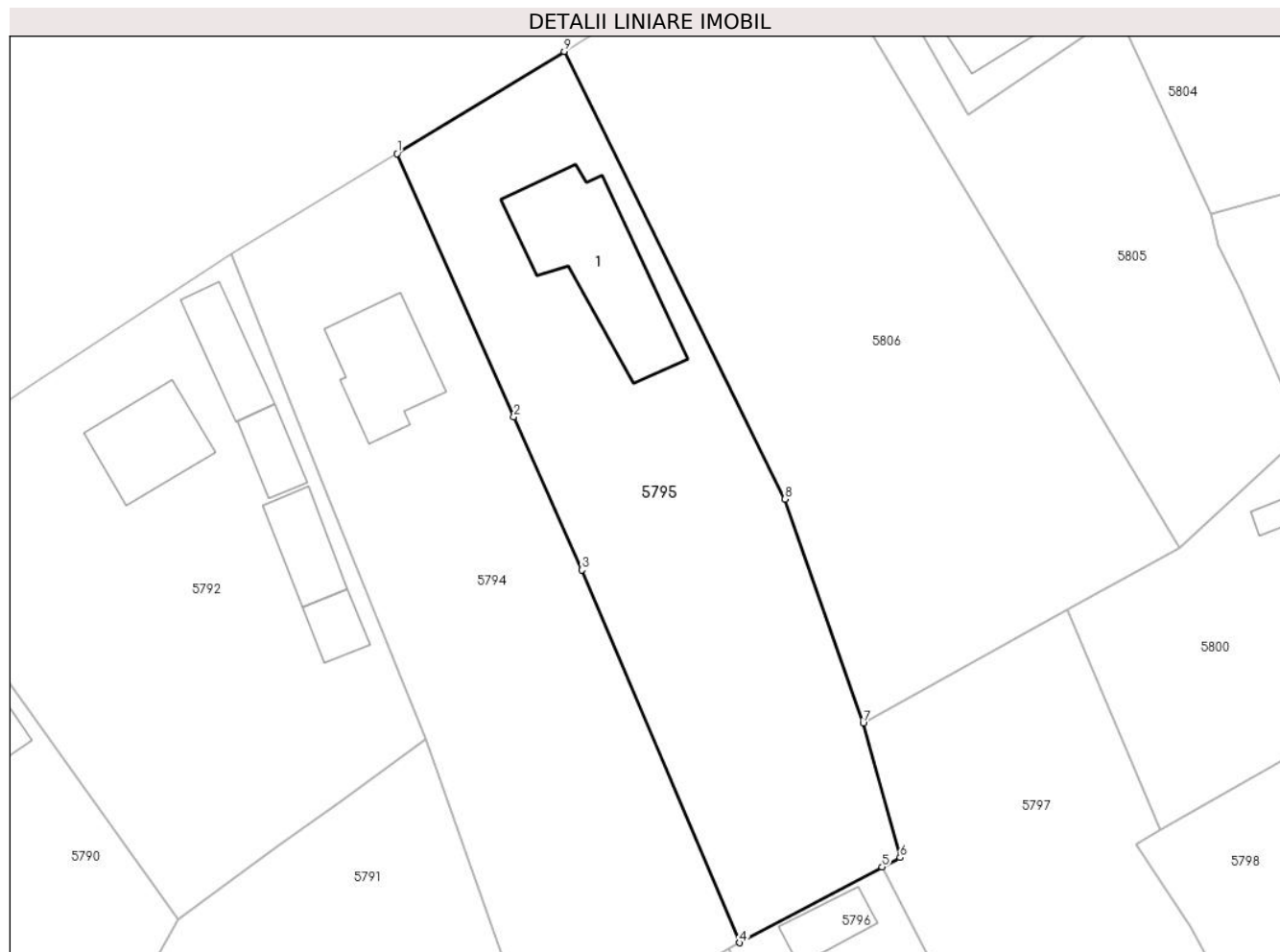
Inscrieri privind dezmembramintele dreptului de proprietate, drepturi reale de garanție și sarcini	Referințe
NU SUNT	

## Anexa Nr. 1 La Partea I

## Teren

Nr cadastral	Suprafața (mp)*	Observații / Referințe
21124	1.662	

\* Suprafața este determinată în planul de proiecție Stereo 70.



## Date referitoare la teren

Crt	Categorie folosință	Intravilan	Suprafața (mp)	Tarla	Parcelă	Nr. topo	Observații / Referințe
1	curți constructii	DA	922	0	-	-	
2	arabil	DA	740	0	-	-	

## Date referitoare la construcții

Crt	Număr	Destinație construcție	Supraf. (mp)	Situație juridică	Observații / Referințe
A1.1	21124-C1	construcții de locuințe	Din acte: 0 Masurata: 164	Cu acte	Nr. niveluri:1; S. construita la sol:164 mp; LOCUINTA PARTER, CONSTRUITA IN 1967, S. CONSTRUITA LA SOL = 164 MP, S. CONSTRUITA DEFASURATA = 167 MP;

## Lungime Segmente

1) Valorile lungimilor segmentelor sunt obținute din proiecție în plan.

Punct început	X / Y	Punct sfârșit	X / Y	Lungime segment (** (m)
1	621.492,021 364.921,32	2	621.503,386 364.895,731	27.999
2	621.503,386 364.895,731	3	621.509,997 364.880,845	16.288

Punct început	X / Y	Punct sfârșit	X / Y	Lungime segment (** (m)
3	621.509,997 364.880,845	4	621.525,356 364.844,6	39.365
4	621.525,356 364.844,6	5	621.539,215 364.851,964	15.694
5	621.539,215 364.851,964	6	621.540,971 364.852,88	1.981
6	621.540,971 364.852,88	7	621.537,372 364.865,934	13.541
7	621.537,372 364.865,934	8	621.529,747 364.887,727	23.088
8	621.529,747 364.887,727	9	621.508,286 364.931,242	48.519
9	621.508,286 364.931,242	1	621.492,021 364.921,32	19.052

\*\* Lungimile segmentelor sunt determinate în planul de proiecție Stereo 70 și sunt rotunjite la 1 milimetru.

\*\*\* Distanța dintre puncte este formată din segmente cumulate ce sunt mai mici decât valoarea 1 milimetru.



**DATE DESPRE IMOBILUL NR. 5796**

Oficiul de Cadastru și Publicitate Imobiliară IALOMITA  
Biroul de Cadastru și Publicitate Imobiliară Slobozia

**A. Partea I. Descrierea imobilului**

TEREN Intravilan

Adresa: Loc. Jilavele, Str Fantanilor, Nr. 19, Jud. Ialomita

Nr. Crt	Nr cadastral Nr. topografic	Suprafața* (mp)	Observații / Referințe
A1		Din acte: 858 Masurata: 874	Sector cadastral:17 Teren imprejmuit;

**Construcții**

Crt	Nr cadastral Nr. topografic	Adresa	Observații / Referințe
A1.1	-C1	Loc. Jilavele, Str Fantanilor, Nr. 19, Jud. Ialomita	Nr. niveluri:1; S. construita la sol:74 mp;
A1.2	-C2	Loc. Jilavele, Str Fantanilor, Nr. 19, Jud. Ialomita	Nr. niveluri:1; S. construita la sol:61 mp;
A1.3	-C3	Loc. Jilavele, Str Fantanilor, Nr. 19, Jud. Ialomita	Nr. niveluri:1; S. construita la sol:21 mp;
A1.4	-C4	Loc. Jilavele, Str Fantanilor, Nr. 19, Jud. Ialomita	Nr. niveluri:1; S. construita la sol:36 mp;

**B. Partea II. Proprietari și acte**

Inscrieri privitoare la dreptul de proprietate și alte drepturi reale	Referințe
/	
Act Administrativ nr. 2602, din 12/06/2024 emis de PRIMARIA COMUNEI JILAVELE (ADEVERINTA; );	
B1	A1.1, A1.2, A1.3, A1.4
Intabulare, drept de PROPRIETATE, dobandit prin Lege, cota actuala 1/1, cota initiala 1/1 1) MICU D TUDOR DEFUNCT:Da	
Act Administrativ nr. 080518, din 15/01/1991 emis de CJSDPAT IALOMITA (TITLU DE PROPRIETATE; Certificat de deces nr. 12 din 13.03.1999);	
B2	A1
Intabulare, drept de PROPRIETATE, dobandit prin Reconstituire, cota actuala 1/1, cota initiala 1/1 1) MICU D TUDOR DEFUNCT:Da	

**C. Partea III. SARCINI .**

Inscrieri privind dezmembramintele dreptului de proprietate, drepturi reale de garanție și sarcini	Referințe
NU SUNT	

## Anexa Nr. 1 La Partea I

## Teren

Nr cadastral	Suprafața (mp)*	Observații / Referințe
	Din acte: 858 Masurata: 874	

\* Suprafața este determinată în planul de proiecție Stereo 70.



## Date referitoare la teren

Crt	Categorie folosință	Intravilan	Suprafața (mp)	Tarla	Parcelă	Nr. topo	Observații / Referințe
1	curți constructii	DA	874	0	-	-	

## Date referitoare la construcții

Crt	Număr	Destinație construcție	Supraf. (mp)	Situație juridică	Observații / Referințe
A1.1	-C1	construcții de locuințe	Din acte: 0 Masurata: 74	Cu acte	Nr. niveluri:1; S. construita la sol:74 mp;
A1.2	-C2	construcții anexa	Din acte: 0 Masurata: 61	Cu acte	Nr. niveluri:1; S. construita la sol:61 mp;
A1.3	-C3	construcții anexa	Din acte: 0 Masurata: 21	Cu acte	Nr. niveluri:1; S. construita la sol:21 mp;
A1.4	-C4	construcții anexa	Din acte: 0 Masurata: 36	Cu acte	Nr. niveluri:1; S. construita la sol:36 mp;

## Lungime Segmente

1) Valorile lungimilor segmentelor sunt obținute din proiecție în plan.

Punct început	X / Y	Punct sfârșit	X / Y	Lungime segment (** (m))
---------------	-------	---------------	-------	--------------------------

Punct început	X / Y	Punct sfârșit	X / Y	Lungime segment (** (m)
1	621.541,304 364.802,523	2	621.561,091 364.810,26	21.246
2	621.561,091 364.810,26	3	621.546,698 364.837,631	30.925
3	621.546,698 364.837,631	4	621.539,215 364.851,964	16.169
4	621.539,215 364.851,964	5	621.525,356 364.844,6	15.694
5	621.525,356 364.844,6	6	621.524,275 364.844,026	1.224
6	621.524,275 364.844,026	1	621.541,304 364.802,523	44.861

\*\* Lungimile segmentelor sunt determinate în planul de proiecție Stereo 70 și sunt rotunjite la 1 milimetru.

\*\*\* Distanța dintre puncte este formată din segmente cumulate ce sunt mai mici decât valoarea 1 milimetru.





**DATE DESPRE IMOBILUL NR. 5797**

Oficiul de Cadastru și Publicitate Imobiliară IALOMITA  
Biroul de Cadastru și Publicitate Imobiliară Slobozia

**A. Partea I. Descrierea imobilului**

TEREN Intravilan

Adresa: Loc. Jilavele, Str Fantanilor, Nr. 21, Jud. Ialomita

Nr. Crt	Nr cadastral Nr. topografic	Suprafața* (mp)	Observații / Referințe
A1		1.496	Sector cadastral:17 Teren imprejmuit;

**Construcții**

Crt	Nr cadastral Nr. topografic	Adresa	Observații / Referințe
A1.1	-C1	Loc. Jilavele, Str Fantanilor, Nr. 21, Jud. Ialomita	Nr. niveluri:1; S. construita la sol:60 mp;
A1.2	-C2	Loc. Jilavele, Str Fantanilor, Nr. 21, Jud. Ialomita	Nr. niveluri:1; S. construita la sol:33 mp;

**B. Partea II. Proprietari și acte**

Inscrieri privitoare la dreptul de proprietate și alte drepturi reale		Referințe
/		
Act Administrativ nr. 018017, din 30/01/2002 emis de CJSDPAT IALOMITA (TITLU DE PROPRIETATE; Certificat de deces nr. 32 din 05.06.2018);		
B1	Intabulare, drept de PROPRIETATE, dobandit prin Reconstituire, cota actuala 1/1, cota initiala 1/1 1) FRECATEANU V MARIN DEFUNCT:Da	A1
Act Administrativ nr. 2602, din 12/06/2024 emis de PRIMARIA COMUNEI JILAVELE (ADEVERINTA; );		
B2	Intabulare, drept de PROPRIETATE, dobandit prin Lege, cota actuala 1/1, cota initiala 1/1 1) FRECATEANU V MARIN DEFUNCT:Da	A1.1, A1.2

**C. Partea III. SARCINI .**

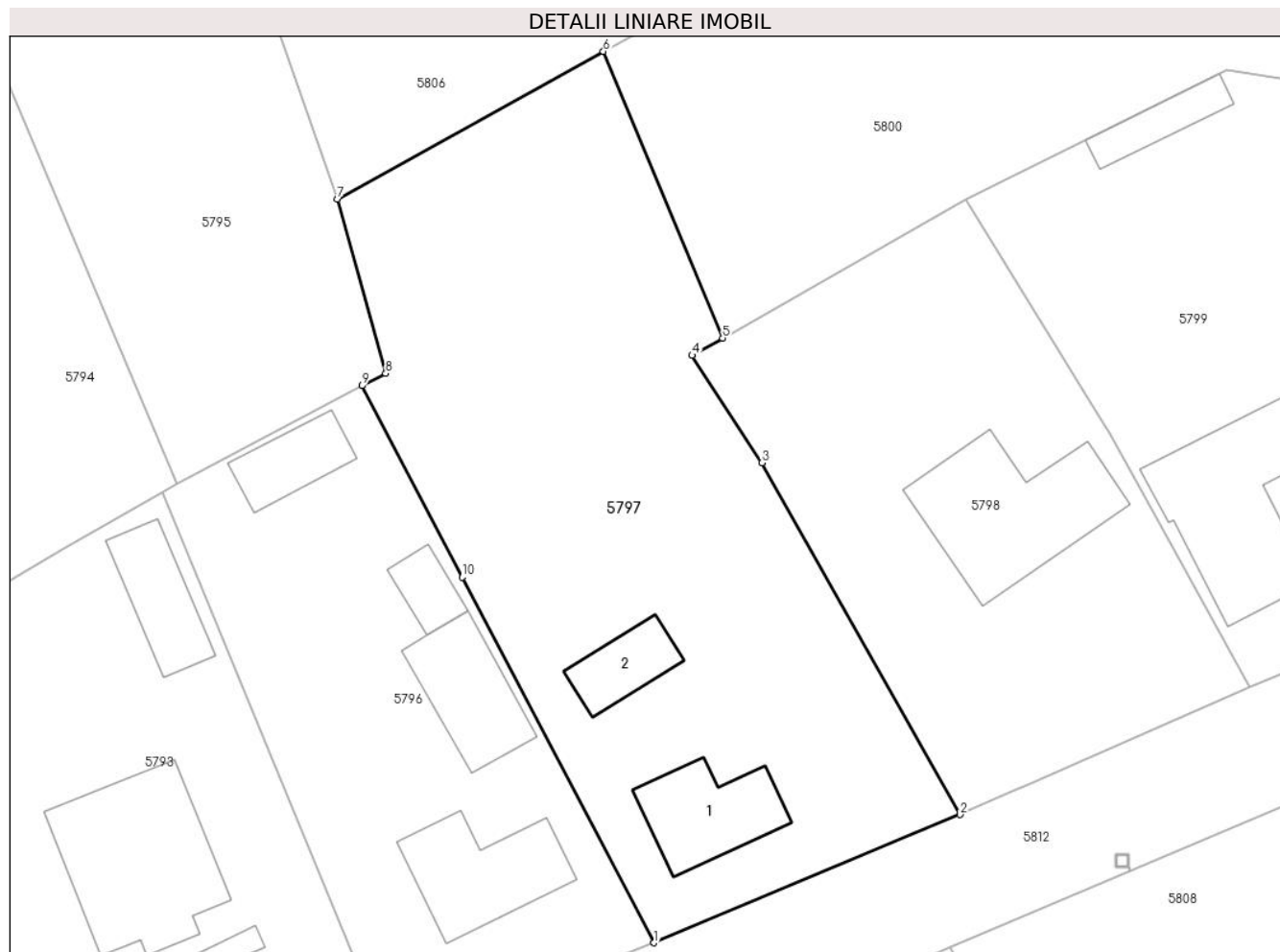
Inscrieri privind dezmembramintele dreptului de proprietate, drepturi reale de garanție și sarcini	Referințe
NU SUNT	

## Anexa Nr. 1 La Partea I

## Teren

Nr cadastral	Suprafața (mp)*	Observații / Referințe
	1.496	

\* Suprafața este determinată în planul de proiecție Stereo 70.



## Date referitoare la teren

Crt	Categorie folosință	Intravilan	Suprafața (mp)	Tarla	Parcelă	Nr. topo	Observații / Referințe
1	curți constructii	DA	726	0	-	-	
2	arabil	DA	770	0	-	-	

## Date referitoare la construcții

Crt	Număr	Destinație construcție	Supraf. (mp)	Situație juridică	Observații / Referințe
A1.1	-C1	construcții de locuințe	Din acte: 0 Masurata: 60	Cu acte	Nr. niveluri:1; S. construita la sol:60 mp;
A1.2	-C2	construcții anexa	Din acte: 0 Masurata: 33	Cu acte	Nr. niveluri:1; S. construita la sol:33 mp;

## Lungime Segmente

1) Valorile lungimilor segmentelor sunt obținute din proiecție în plan.

Punct început	X / Y	Punct sfârșit	X / Y	Lungime segment (** (m)
1	621.561,091 364.810,26	2	621.583,998 364.819,848	24.833
2	621.583,998 364.819,848	3	621.569,186 364.846,188	30.219

Punct început	X / Y	Punct sfârşit	X / Y	Lungime segment (** (m)
3	621.569,186 364.846,188	4	621.563,944 364.854,22	9.591
4	621.563,944 364.854,22	5	621.566,228 364.855,523	2.63
5	621.566,228 364.855,523	6	621.557,288 364.876,978	23.243
6	621.557,288 364.876,978	7	621.537,372 364.865,934	22.773
7	621.537,372 364.865,934	8	621.540,971 364.852,88	13.541
8	621.540,971 364.852,88	9	621.539,215 364.851,964	1.981
9	621.539,215 364.851,964	10	621.546,698 364.837,631	16.169
10	621.546,698 364.837,631	1	621.561,091 364.810,26	30.925

\*\* Lungimile segmentelor sunt determinate în planul de proiecție Stereo 70 și sunt rotunjite la 1 milimetru.

\*\*\* Distanța dintre puncte este formată din segmente cumulate ce sunt mai mici decât valoarea 1 milimetru.



**DATE DESPRE IMOBILUL NR. 5798**

Oficiul de Cadastru și Publicitate Imobiliară IALOMITA  
Biroul de Cadastru și Publicitate Imobiliară Slobozia

**A. Partea I. Descrierea imobilului**

TEREN Intravilan

Adresa: Loc. Jilavele, Str Fantanilor, Nr. 23, Jud. Ialomita

Nr. Crt	Nr cadastral Nr. topografic	Suprafața* (mp)	Observații / Referințe
A1		970	Sector cadastral:17 Teren imprejmuit;

**Construcții**

Crt	Nr cadastral Nr. topografic	Adresa	Observații / Referințe
A1.1	-C1	Loc. Jilavele, Str Fantanilor, Nr. 23, Jud. Ialomita	Nr. niveluri:1; S. construita la sol:115 mp;

**B. Partea II. Proprietari și acte**

Inscrieri privitoare la dreptul de proprietate și alte drepturi reale		Referințe
/		
Act Normativ nr. 7, din 13/03/1996 emis de PARLAMENTUL ROMÂNIEI (LEGE; ,art.13);		
B1	Inscrierea posesiei, drept de PROPRIETATE, dobandit prin Lege, cota actuala 1/1, cota initiala 1/1 1) NEIDENTIFICAT NEIDENTIFICAT	A1
B2	Se notează mențiunea de proprietar neidentificat.	A1
Act Administrativ nr. 2602, din 12/06/2024 emis de PRIMARIA COMUNEI JILAVELE (ADEVERINTA; );		
B3	Intabulare, drept de PROPRIETATE, dobandit prin Lege, cota actuala 1/1, cota initiala 1/1 1) UAT JILAVELE, CIF:4365174	A1.1

**C. Partea III. SARCINI .**

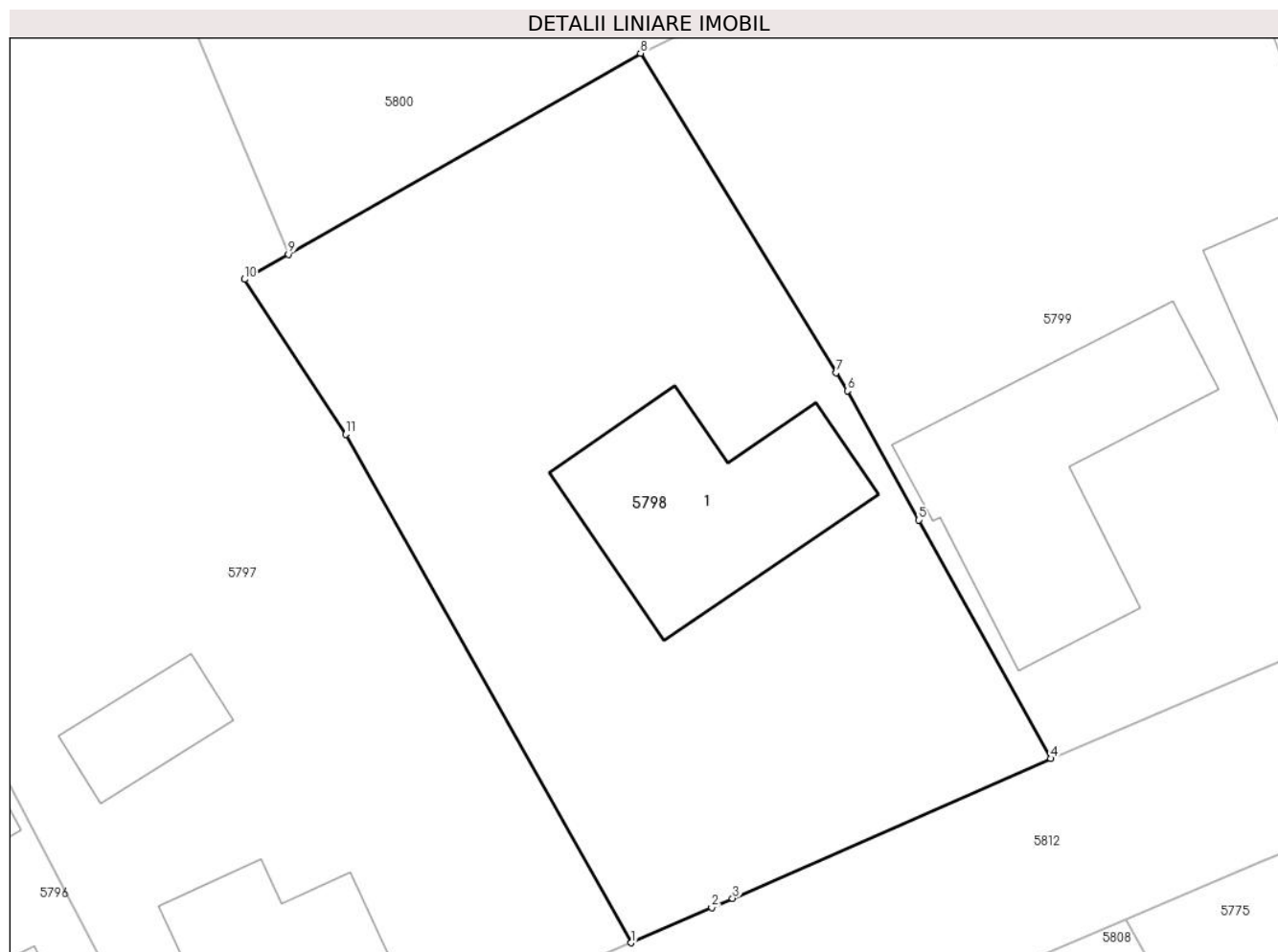
Inscrieri privind dezmembramintele dreptului de proprietate, drepturi reale de garanție și sarcini	Referințe
NU SUNT	

## Anexa Nr. 1 La Partea I

## Teren

Nr cadastral	Suprafața (mp)*	Observații / Referințe
	970	

\* Suprafața este determinată în planul de proiecție Stereo 70.



## Date referitoare la teren

Crt	Categorie folosință	Intravilan	Suprafața (mp)	Tarla	Parcelă	Nr. topo	Observații / Referințe
1	curți constructii	DA	231	0	-	-	
2	arabil	DA	240	0	-	-	
3	arabil	DA	499	0	-	-	

## Date referitoare la construcții

Crt	Număr	Destinație construcție	Supraf. (mp)	Situație juridică	Observații / Referințe
A1.1	-C1	construcții de locuințe	Din acte: 0 Masurata: 115	Cu acte	Nr. niveluri:1; S. construita la sol:115 mp;

## Lungime Segmente

1) Valorile lungimilor segmentelor sunt obținute din proiecție în plan.

Punct început	X / Y	Punct sfârșit	X / Y	Lungime segment (** (m)
1	621.583,998 364.819,848	2	621.588,17 364.821,678	4.556
2	621.588,17 364.821,678	3	621.589,252 364.822,153	1.182

Punct început	X / Y	Punct sfârșit	X / Y	Lungime segment (** (m)
3	621.589,252 364.822,153	4	621.605,757 364.829,395	18.024
4	621.605,757 364.829,395	5	621.598,911 364.841,749	14.124
5	621.598,911 364.841,749	6	621.595,204 364.848,44	7.649
6	621.595,204 364.848,44	7	621.594,62 364.849,392	1.117
7	621.594,62 364.849,392	8	621.584,482 364.865,938	19.405
8	621.584,482 364.865,938	9	621.566,228 364.855,523	21.016
9	621.566,228 364.855,523	10	621.563,944 364.854,22	2.63
10	621.563,944 364.854,22	11	621.569,186 364.846,188	9.591
11	621.569,186 364.846,188	1	621.583,998 364.819,848	30.219

\*\* Lungimile segmentelor sunt determinate în planul de proiecție Stereo 70 și sunt rotunjite la 1 milimetru.

\*\*\* Distanța dintre puncte este formată din segmente cumulate ce sunt mai mici decât valoarea 1 milimetru.





**DATE DESPRE IMOBILUL NR. 5799**

Oficiul de Cadastru și Publicitate Imobiliară IALOMITA  
Biroul de Cadastru și Publicitate Imobiliară Slobozia

**A. Partea I. Descrierea imobilului**

TEREN Intravilan

Nr. CF vechi:11

Nr. cadastral vechi:153

Adresa: Loc. Jilavele, Str Fantanilor, Nr. 25, Jud. Ialomita

Nr. Crt	Nr cadastral Nr. topografic	Suprafața* (mp)	Observații / Referințe
A1	24892	1.136	Sector cadastral:17 Teren imprejmuit;

**Construcții**

Crt	Nr cadastral Nr. topografic	Adresa	Observații / Referințe
A1.1	24892-C1	Loc. Jilavele, Str Fantanilor, Nr. 25, Jud. Ialomita	Nr. niveluri:2; S. construita la sol:143 mp;
A1.2	24892-C2	Loc. Jilavele, Str Fantanilor, Nr. 25, Jud. Ialomita	Nr. niveluri:1; S. construita la sol:74 mp;
A1.3	24892-C3	Loc. Jilavele, Str Fantanilor, Nr. 25, Jud. Ialomita	Nr. niveluri:1; S. construita la sol:27 mp;

**B. Partea II. Proprietari și acte**

Inscrieri privitoare la dreptul de proprietate și alte drepturi reale		Referințe
<b>2018 / 22/08/2005</b>		
Act nr. 2534, din 16/08/2005 emis de BNP ION TRAIAN;		
B1	Intabulare, drept de PROPRIETATE cumparare, dobandit prin Conventie, cota actuala 1/1, cota initiala 1/1 1) LUNGU BOGDAN, casatorit;	A1
/		
Act Administrativ nr. 2602, din 12/06/2024 emis de PRIMARIA COMUNEI JILAVELE (ADEVERINTA; );		
B2	Intabulare, drept de PROPRIETATE, dobandit prin Lege, cota actuala 1/1, cota initiala 1/1 1) LUNGU BOGDAN, casatorit;	A1.1, A1.2, A1.3

**C. Partea III. SARCINI .**

Inscrieri privind dezmembramintele dreptului de proprietate, drepturi reale de garanție și sarcini	Referințe
NU SUNT	

## Anexa Nr. 1 La Partea I

## Teren

Nr cadastral	Suprafața (mp)*	Observații / Referințe
24892	1.136	

\* Suprafața este determinată în planul de proiecție Stereo 70.



## Date referitoare la teren

Crt	Categorie folosință	Intra vilan	Suprafața (mp)	Tarla	Parcelă	Nr. topo	Observații / Referințe
1	curți constructii	DA	752	0	-	-	
2	arabil	DA	384	0	-	-	

## Date referitoare la construcții

Crt	Număr	Destinație construcție	Supraf. (mp)	Situație juridică	Observații / Referințe
A1.1	24892-C1	construcții de locuințe	Din acte: 0 Masurata: 143	Cu acte	Nr. niveluri:2; S. construita la sol:143 mp;
A1.2	24892-C2	construcții anexa	Din acte: 0 Masurata: 74	Cu acte	Nr. niveluri:1; S. construita la sol:74 mp;
A1.3	24892-C3	construcții anexa	Din acte: 0 Masurata: 27	Cu acte	Nr. niveluri:1; S. construita la sol:27 mp;

## Lungime Segmente

1) Valorile lungimilor segmentelor sunt obținute din proiecție în plan.

Punct început	X / Y	Punct sfârșit	X / Y	Lungime segment (** (m)
---------------	-------	---------------	-------	-------------------------

Punct început	X / Y	Punct sfârșit	X / Y	Lungime segment (** (m)
1	621.605,757 364.829,395	2	621.627,414 364.838,642	23.549
2	621.627,414 364.838,642	3	621.620,248 364.858,602	21.207
3	621.620,248 364.858,602	4	621.614,759 364.873,893	16.246
4	621.614,759 364.873,893	5	621.603,979 364.875,546	10.906
5	621.603,979 364.875,546	6	621.603,44 364.875,281	0.601
6	621.603,44 364.875,281	7	621.593,375 364.870,32	11.221
7	621.593,375 364.870,32	8	621.584,482 364.865,938	9.914
8	621.584,482 364.865,938	9	621.594,62 364.849,392	19.405
9	621.594,62 364.849,392	10	621.595,204 364.848,44	1.117
10	621.595,204 364.848,44	11	621.598,911 364.841,749	7.649
11	621.598,911 364.841,749	1	621.605,757 364.829,395	14.124

\*\* Lungimile segmentelor sunt determinate în planul de proiecție Stereo 70 și sunt rotunjite la 1 milimetru.

\*\*\* Distanța dintre puncte este formată din segmente cumulate ce sunt mai mici decât valoarea 1 milimetru.



**DATE DESPRE IMOBILUL NR. 5800**

Oficiul de Cadastru și Publicitate Imobiliară IALOMITA  
Biroul de Cadastru și Publicitate Imobiliară Slobozia

**A. Partea I. Descrierea imobilului**

TEREN Intravilan

Adresa: Loc. Jilavele, Str Malu Garlii, Nr. 37, Jud. Ialomita

Nr. Crt	Nr cadastral Nr. topografic	Suprafața* (mp)	Observații / Referințe
A1		1.658	Sector cadastral:17 Teren imprejmuit;

**Construcții**

Crt	Nr cadastral Nr. topografic	Adresa	Observații / Referințe
A1.1	-C1	Loc. Jilavele, Str Malu Garlii, Nr. 37, Jud. Ialomita	Nr. niveluri:1; S. construita la sol:78 mp;
A1.2	-C2	Loc. Jilavele, Str Malu Garlii, Nr. 37, Jud. Ialomita	Nr. niveluri:1; S. construita la sol:84 mp;
A1.3	-C3	Loc. Jilavele, Str Malu Garlii, Nr. 37, Jud. Ialomita	Nr. niveluri:1; S. construita la sol:16 mp;

**B. Partea II. Proprietari și acte**

Inscrieri privitoare la dreptul de proprietate și alte drepturi reale		Referințe
/		
Act Normativ nr. 7, din 13/03/1996 emis de PARLAMENTUL ROMÂNIEI (LEGE; ,art.13);		
B1	Inscrierea posesiei, drept de PROPRIETATE, dobandit prin Lege, cota actuala 1/1, cota initiala 1/1 1) NEIDENTIFICAT NEIDENTIFICAT	A1
B2	Se notează mențiunea de proprietar neidentificat.	A1
Act Administrativ nr. 2602, din 12/06/2024 emis de PRIMARIA COMUNEI JILAVELE (ADEVERINTA; );		
B3	Intabulare, drept de PROPRIETATE, dobandit prin Lege, cota actuala 1/1, cota initiala 1/1 1) UAT JILAVELE, CIF:4365174	A1.1, A1.2, A1.3

**C. Partea III. SARCINI .**

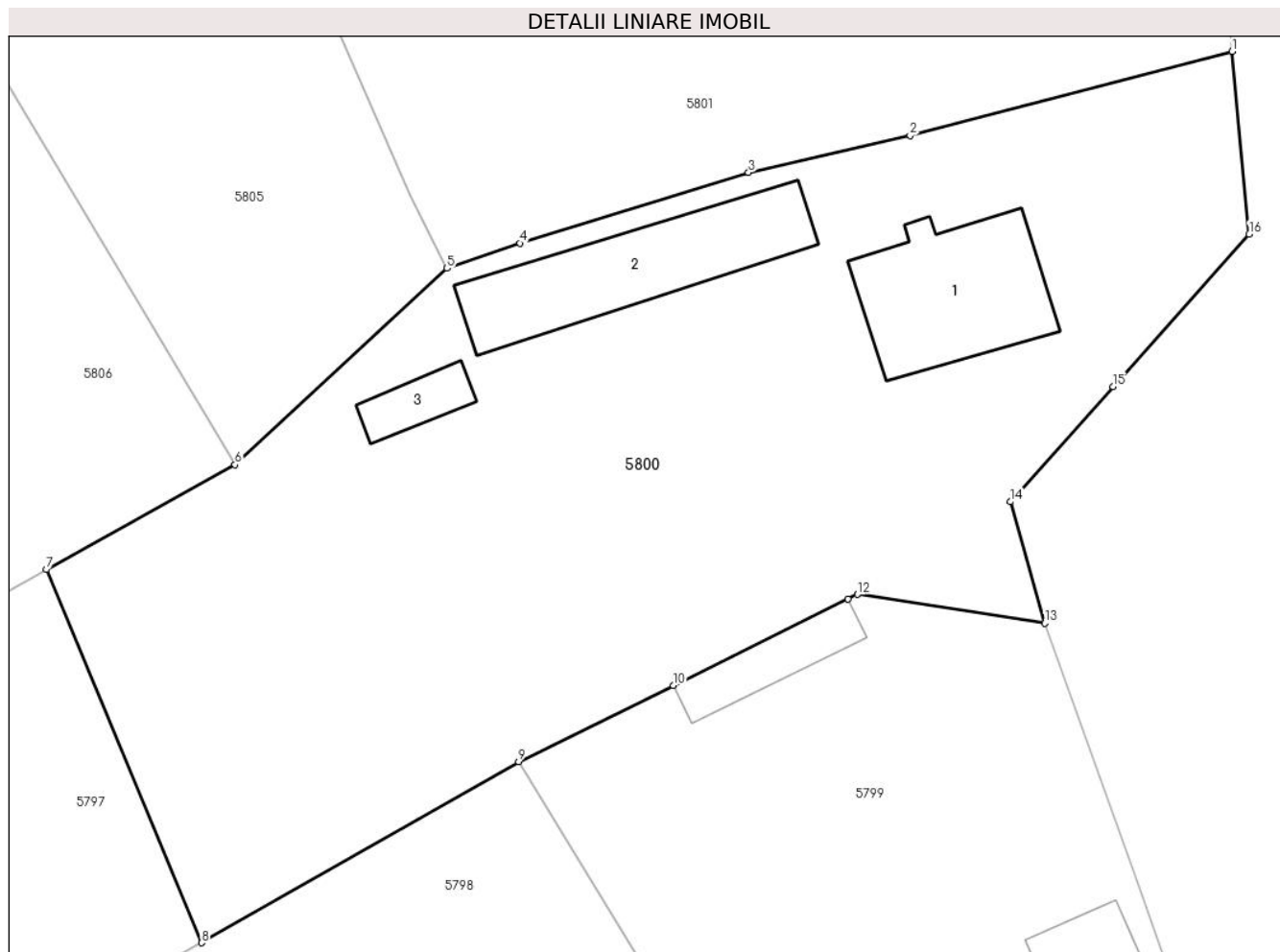
Inscrieri privind dezmembramintele dreptului de proprietate, drepturi reale de garanție și sarcini	Referințe
NU SUNT	

## Anexa Nr. 1 La Partea I

## Teren

Nr cadastral	Suprafața (mp)*	Observații / Referințe
	1.658	

\* Suprafața este determinată în planul de proiecție Stereo 70.



## Date referitoare la teren

Crt	Categorie folosință	Intra vilan	Suprafața (mp)	Tarla	Parcelă	Nr. topo	Observații / Referințe
1	curți constructii	DA	682	0	-	-	
2	arabil	DA	976	0	-	-	

## Date referitoare la construcții

Crt	Număr	Destinație construcție	Supraf. (mp)	Situație juridică	Observații / Referințe
A1.1	-C1	construcții de locuințe	Din acte: 0 Masurata: 78	Cu acte	Nr. niveluri:1; S. construita la sol:78 mp;
A1.2	-C2	construcții anexa	Din acte: 0 Masurata: 84	Cu acte	Nr. niveluri:1; S. construita la sol:84 mp;
A1.3	-C3	construcții anexa	Din acte: 0 Masurata: 16	Cu acte	Nr. niveluri:1; S. construita la sol:16 mp;

## Lungime Segmente

1) Valorile lungimilor segmentelor sunt obținute din proiecție în plan.

Punct început	X / Y	Punct sfârșit	X / Y	Lungime segment (** (m)
1	621.625,548 364.906,762	2	621.607,019 364.901,921	19.151

Punct început	X / Y	Punct sfârşit	X / Y	Lungime segment (** (m)
2	621.607,019 364.901,921	3	621.597,714 364.899,8	9.544
3	621.597,714 364.899,8	4	621.584,575 364.895,729	13.755
4	621.584,575 364.895,729	5	621.580,367 364.894,294	4.446
5	621.580,367 364.894,294	6	621.568,159 364.883,006	16.627
6	621.568,159 364.883,006	7	621.557,288 364.876,978	12.43
7	621.557,288 364.876,978	8	621.566,228 364.855,523	23.243
8	621.566,228 364.855,523	9	621.584,482 364.865,938	21.016
9	621.584,482 364.865,938	10	621.593,375 364.870,32	9.914
10	621.593,375 364.870,32	11	621.603,44 364.875,281	11.221
11	621.603,44 364.875,281	12	621.603,979 364.875,546	0.601
12	621.603,979 364.875,546	13	621.614,759 364.873,893	10.906
13	621.614,759 364.873,893	14	621.612,786 364.880,871	7.252
14	621.612,786 364.880,871	15	621.618,695 364.887,487	8.871
15	621.618,695 364.887,487	16	621.626,536 364.896,267	11.772
16	621.626,536 364.896,267	1	621.625,548 364.906,762	10.541

\*\* Lungimile segmentelor sunt determinate în planul de proiecţie Stereo 70 şi sunt rotunjite la 1 milimetru.

\*\*\* Distanţa dintre puncte este formată din segmente cumulate ce sunt mai mici decât valoarea 1 milimetru.





**DATE DESPRE IMOBILUL NR. 5801**

Oficiul de Cadastru și Publicitate Imobiliară IALOMITA  
Biroul de Cadastru și Publicitate Imobiliară Slobozia

**A. Partea I. Descrierea imobilului**

TEREN Intravilan

Adresa: Loc. Jilavele, Str Malul Garlii, Nr. 39, Jud. Ialomita

Nr. Crt	Nr cadastral Nr. topografic	Suprafața* (mp)	Observații / Referințe
A1	21399	Din acte: 1.064 Masurata: 1.048	Sector cadastral:17 Teren imprejmuit;

**Construcții**

Crt	Nr cadastral Nr. topografic	Adresa	Observații / Referințe
A1.1	21399-C1	Loc. Jilavele, Str Malul Garlii, Nr. 39, Jud. Ialomita	Nr. niveluri:1; S. construita la sol:70 mp; S. construita desfasurata:70 mp; CONSTRUITA IN 1958,
A1.2	21399-C2	Loc. Jilavele, Str Malul Garlii, Nr. 39, Jud. Ialomita	Nr. niveluri:1; S. construita la sol:23 mp; S. construita desfasurata:23 mp; CONSTRUITA IN 1980

**B. Partea II. Proprietari și acte**

Inscrieri privitoare la dreptul de proprietate și alte drepturi reale		Referințe
<b>77145 / 14/08/2020</b>		
Act Notarial nr. 1068, din 12/08/2020 emis de Dan George;		
B4	Intabulare, drept de PROPRIETATE,partaj, dobandit prin Conventie, cota actuala 1/1, cota initiala 1/1 1) TUDOR IOANA	A1, A1.1, A1.2

**C. Partea III. SARCINI .**

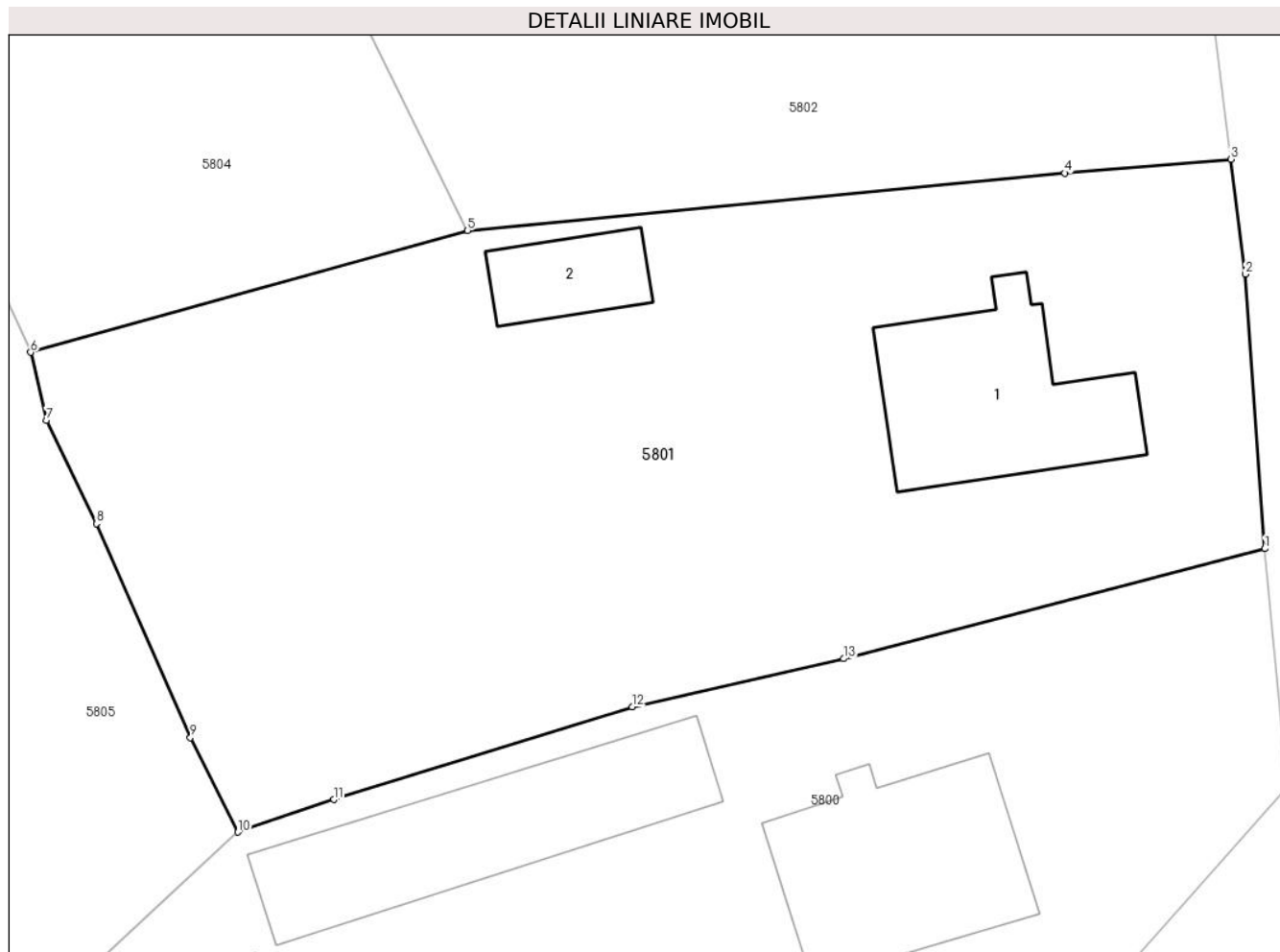
Inscrieri privind dezmembramintele dreptului de proprietate, drepturi reale de garanție și sarcini	Referințe
NU SUNT	

## Anexa Nr. 1 La Partea I

## Teren

Nr cadastral	Suprafața (mp)*	Observații / Referințe
21399	Din acte: 1.064 Masurata: 1.048	

\* Suprafața este determinată în planul de proiecție Stereo 70.



## Date referitoare la teren

Crt	Categorie folosință	Intravilan	Suprafața (mp)	Tarla	Parcelă	Nr. topo	Observații / Referințe
1	curți constructii	DA	1.048	0	-	-	

## Date referitoare la construcții

Crt	Număr	Destinație construcție	Supraf. (mp)	Situație juridică	Observații / Referințe
A1.1	21399-C1	construcții de locuințe	Din acte: 0 Masurata: 70	Cu acte	Nr. niveluri:1; S. construita la sol:70 mp; S. construita desfasurata:70 mp; CONSTRUITA IN 1958,
A1.2	21399-C2	construcții anexa	Din acte: 0 Masurata: 23	Cu acte	Nr. niveluri:1; S. construita la sol:23 mp; S. construita desfasurata:23 mp; CONSTRUITA IN 1980

## Lungime Segmente

1) Valorile lungimilor segmentelor sunt obținute din proiecție în plan.

Punct început	X / Y	Punct sfârșit	X / Y	Lungime segment (** (m)
1	621.625,548 364.906,762	2	621.624,694 364.918,839	12.107
2	621.624,694 364.918,839	3	621.624,051 364.923,899	5.101

Punct început	X / Y	Punct sfârşit	X / Y	Lungime segment (** (m)
3	621.624,051 364.923,899	4	621.616,749 364.923,286	7.328
4	621.616,749 364.923,286	5	621.590,472 364.920,756	26.399
5	621.590,472 364.920,756	6	621.571,243 364.915,404	19.96
6	621.571,243 364.915,404	7	621.571,932 364.912,419	3.063
7	621.571,932 364.912,419	8	621.574,134 364.907,862	5.061
8	621.574,134 364.907,862	9	621.578,273 364.898,449	10.283
9	621.578,273 364.898,449	10	621.580,367 364.894,294	4.653
10	621.580,367 364.894,294	11	621.584,575 364.895,729	4.446
11	621.584,575 364.895,729	12	621.597,714 364.899,8	13.755
12	621.597,714 364.899,8	13	621.607,019 364.901,921	9.544
13	621.607,019 364.901,921	1	621.625,548 364.906,762	19.151

\*\* Lungimile segmentelor sunt determinate în planul de proiecție Stereo 70 și sunt rotunjite la 1 milimetru.

\*\*\* Distanța dintre puncte este formată din segmente cumulate ce sunt mai mici decât valoarea 1 milimetru.



**DATE DESPRE IMOBILUL NR. 5802**

Oficiul de Cadastru și Publicitate Imobiliară IALOMITA  
Biroul de Cadastru și Publicitate Imobiliară Slobozia

**A. Partea I. Descrierea imobilului**

TEREN Intravilan

Adresa: Loc. Jilavele, Str Malu Garlii, Nr. 41, Jud. Ialomita

Nr. Crt	Nr cadastral Nr. topografic	Suprafața* (mp)	Observații / Referințe
A1		Din acte: 1.078 Masurata: 1.151	Sector cadastral:17 Teren imprejmuit;

**Construcții**

Crt	Nr cadastral Nr. topografic	Adresa	Observații / Referințe
A1.1	-C1	Loc. Jilavele, Str Malu Garlii, Nr. 41, Jud. Ialomita	Nr. niveluri:1; S. construita la sol:85 mp;
A1.2	-C2	Loc. Jilavele, Str Malu Garlii, Nr. 41, Jud. Ialomita	Nr. niveluri:1; S. construita la sol:55 mp;

**B. Partea II. Proprietari și acte**

Inscrieri privitoare la dreptul de proprietate și alte drepturi reale		Referințe
/		
Act Notarial nr. 276, din 29/06/2005 emis de BNP ION TRAIAN (CERTIFICAT DE MOSTENITOR; );		
B1	Intabulare, drept de PROPRIETATE, dobandit prin Succesiune, cota actuala 1/1, cota initiala 1/1 1) <b>MARCU VASILICA</b>	A1
B2	Intabulare, drept de PROPRIETATE, dobandit prin Succesiune, cota actuala 5/8, cota initiala 5/8 1) <b>MARCU VASILICA</b>	A1.1, A1.2
Act Administrativ nr. 2602, din 12/06/2024 emis de PRIMARIA COMUNEI JILAVELE (ADEVERINTA; );		
B3	Intabulare, drept de PROPRIETATE, dobandit prin Lege, cota actuala 3/8, cota initiala 3/8 1) <b>MARCU VASILICA</b>	A1.1, A1.2

**C. Partea III. SARCINI .**

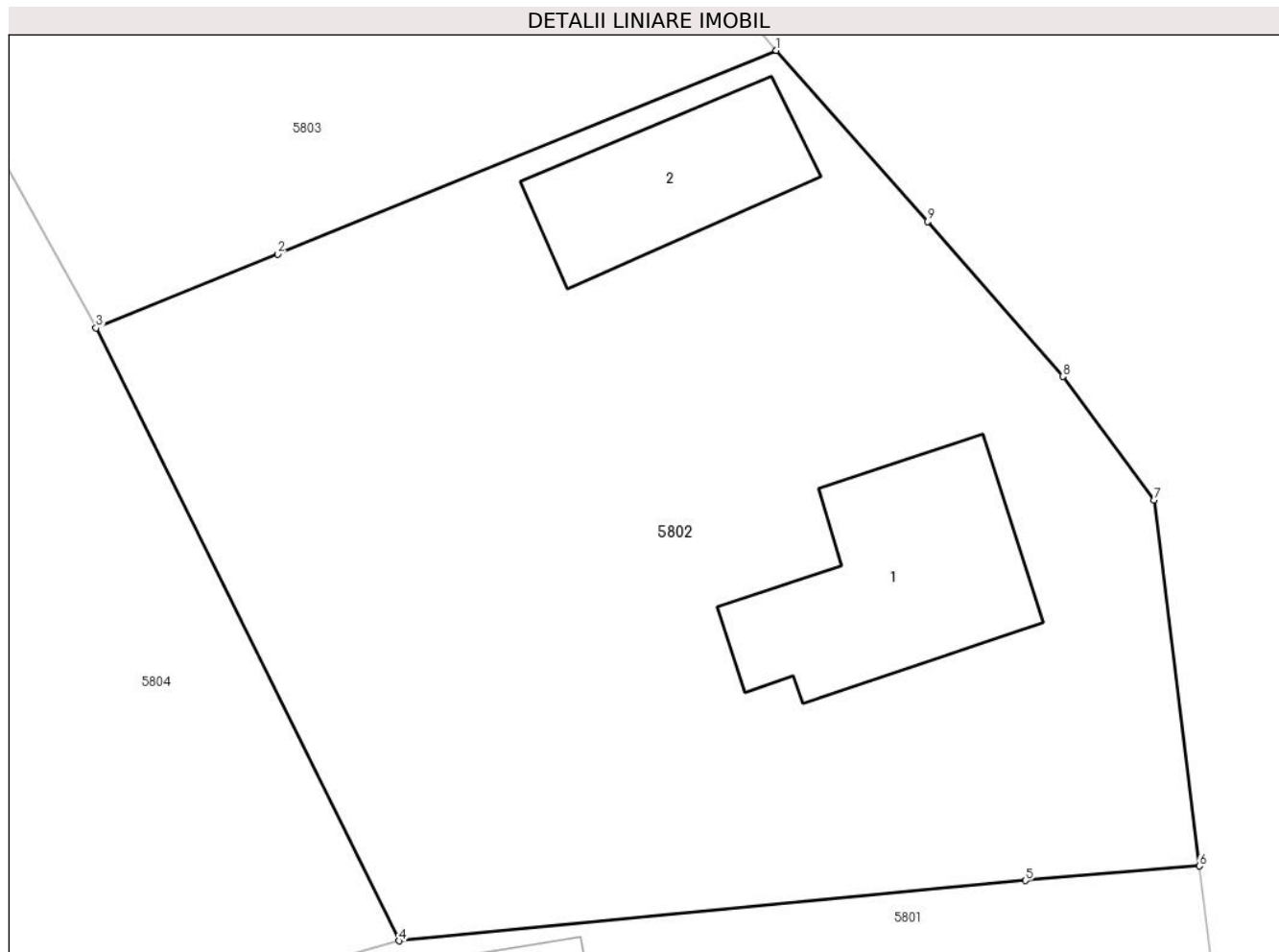
Inscrieri privind dezmembramintele dreptului de proprietate, drepturi reale de garanție și sarcini	Referințe
NU SUNT	

## Anexa Nr. 1 La Partea I

## Teren

Nr cadastral	Suprafața (mp)*	Observații / Referințe
	Din acte: 1.078 Masurata: 1.151	

\* Suprafața este determinată în planul de proiecție Stereo 70.



## Date referitoare la teren

Crt	Categorie folosință	Intra vilan	Suprafața (mp)	Tarla	Parcelă	Nr. topo	Observații / Referințe
1	curți constructii	DA	544	0	-	-	
2	arabil	DA	607	0	-	-	

## Date referitoare la construcții

Crt	Număr	Destinație construcție	Supraf. (mp)	Situație juridică	Observații / Referințe
A1.1	-C1	construcții de locuințe	Din acte: 0 Masurata: 85	Cu acte	Nr. niveluri:1; S. construita la sol:85 mp;
A1.2	-C2	construcții anexa	Din acte: 0 Masurata: 55	Cu acte	Nr. niveluri:1; S. construita la sol:55 mp;

## Lungime Segmente

1) Valorile lungimilor segmentelor sunt obținute din proiecție în plan.

Punct început	X / Y	Punct sfârșit	X / Y	Lungime segment (** (m)
1	621.606,306 364.958,106	2	621.585,379 364.949,57	22.601
2	621.585,379 364.949,57	3	621.577,768 364.946,466	8.22

Punct început	X / Y	Punct sfârşit	X / Y	Lungime segment (** (m)
3	621.577,768 364.946,466	4	621.590,472 364.920,756	28.677
4	621.590,472 364.920,756	5	621.616,749 364.923,286	26.399
5	621.616,749 364.923,286	6	621.624,051 364.923,899	7.328
6	621.624,051 364.923,899	7	621.622,146 364.939,251	15.47
7	621.622,146 364.939,251	8	621.618,333 364.944,425	6.427
8	621.618,333 364.944,425	9	621.612,659 364.950,933	8.634
9	621.612,659 364.950,933	1	621.606,306 364.958,106	9.582

\*\* Lungimile segmentelor sunt determinate în planul de proiecție Stereo 70 și sunt rotunjite la 1 milimetru.

\*\*\* Distanța dintre puncte este formată din segmente cumulate ce sunt mai mici decât valoarea 1 milimetru.





**DATE DESPRE IMOBILUL NR. 5803**

Oficiul de Cadastru și Publicitate Imobiliară IALOMITA  
Biroul de Cadastru și Publicitate Imobiliară Slobozia

**A. Partea I. Descrierea imobilului**

TEREN Intravilan

Adresa: Loc. Jilavele, Str Malu Garlii, Nr. 32, Jud. Ialomita

Nr. Crt	Nr cadastral Nr. topografic	Suprafața* (mp)	Observații / Referințe
A1		703	Sector cadastral:17 Teren imprejmuit;

**Construcții**

Crt	Nr cadastral Nr. topografic	Adresa	Observații / Referințe
A1.1	-C1	Loc. Jilavele, Str Malu Garlii, Nr. 32, Jud. Ialomita	Nr. niveluri:1; S. construita la sol:75 mp;

**B. Partea II. Proprietari și acte**

Inscrieri privitoare la dreptul de proprietate și alte drepturi reale		Referințe
/		
Act Normativ nr. 7, din 13/03/1996 emis de PARLAMENTUL ROMÂNIEI (LEGE; ,art.13);		
B1	Inscrierea posesiei, drept de PROPRIETATE, dobandit prin Lege, cota actuala 1/1, cota initiala 1/1 1) NEIDENTIFICAT NEIDENTIFICAT	A1
B2	Se notează mențiunea de proprietar neidentificat.	A1
Act Administrativ nr. 2602, din 12/06/2024 emis de PRIMARIA COMUNEI JILAVELE (ADEVÉRINTA; );		
B3	Intabulare, drept de PROPRIETATE, dobandit prin Lege, cota actuala 1/1, cota initiala 1/1 1) UAT JILAVELE, CIF:4365174	A1.1

**C. Partea III. SARCINI .**

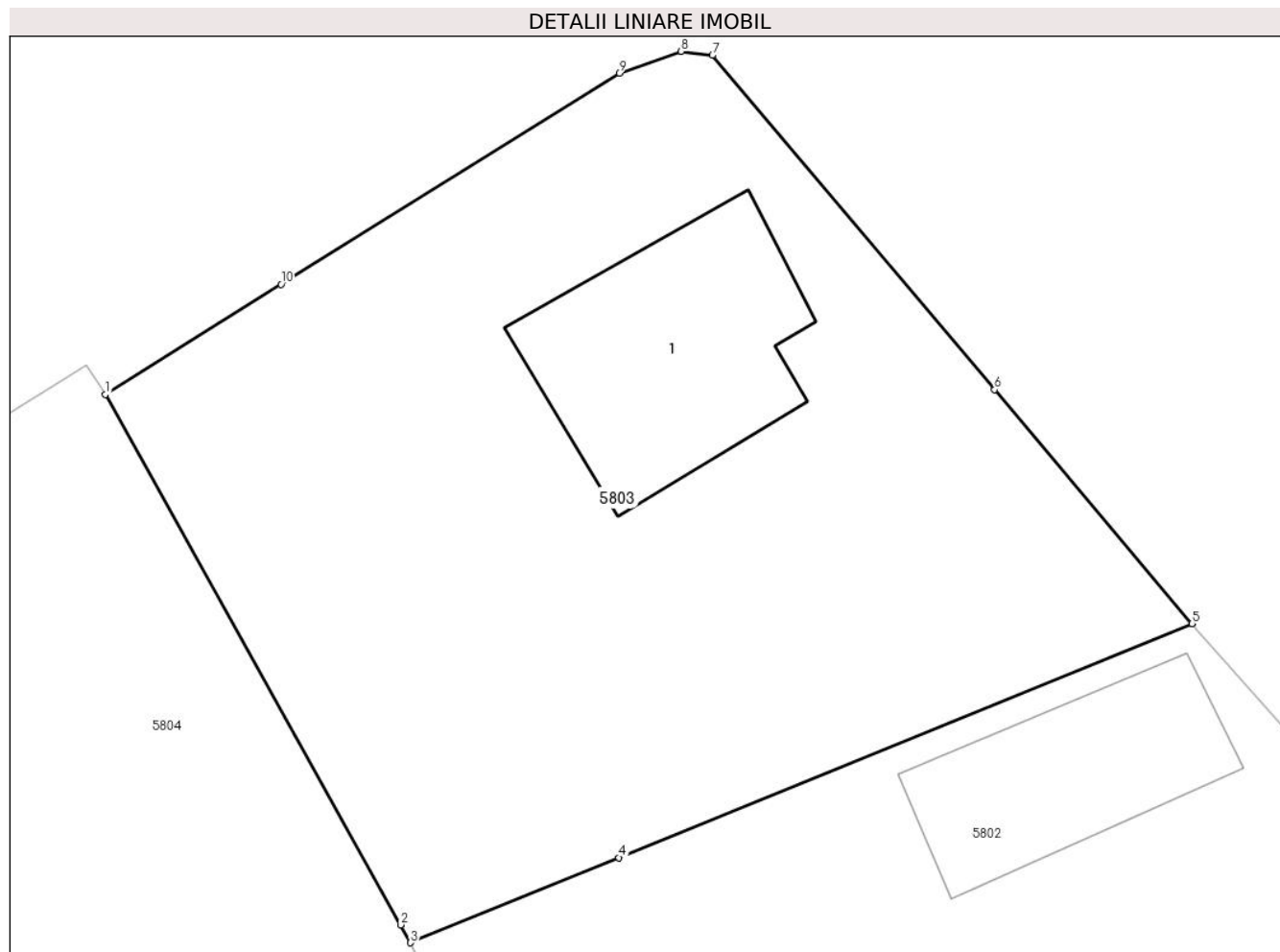
Inscrieri privind dezmembramintele dreptului de proprietate, drepturi reale de garanție și sarcini	Referințe
NU SUNT	

## Anexa Nr. 1 La Partea I

## Teren

Nr cadastral	Suprafața (mp)*	Observații / Referințe
	703	

\* Suprafața este determinată în planul de proiecție Stereo 70.



## Date referitoare la teren

Crt	Categorie folosință	Intra vilan	Suprafața (mp)	Tarla	Parcelă	Nr. topo	Observații / Referințe
1	curți constructii	DA	303	0	-	-	
2	arabil	DA	400	0	-	-	

## Date referitoare la construcții

Crt	Număr	Destinație construcție	Supraf. (mp)	Situație juridică	Observații / Referințe
A1.1	-C1	construcții de locuințe	Din acte: 0 Masurata: 75	Cu acte	Nr. niveluri:1; S. construita la sol:75 mp;

## Lungime Segmente

1) Valorile lungimilor segmentelor sunt obținute din proiecție în plan.

Punct început	X / Y	Punct sfârșit	X / Y	Lungime segment (** (m)
1	621.566,628 364.966,469	2	621.577,405 364.947,117	22.15
2	621.577,405 364.947,117	3	621.577,768 364.946,466	0.745
3	621.577,768 364.946,466	4	621.585,379 364.949,57	8.22

Punct început	X / Y	Punct sfârșit	X / Y	Lungime segment (** (m)
4	621.585,379 364.949,57	5	621.606,306 364.958,106	22.601
5	621.606,306 364.958,106	6	621.599,098 364.966,642	11.172
6	621.599,098 364.966,642	7	621.588,801 364.978,835	15.959
7	621.588,801 364.978,835	8	621.587,65 364.978,976	1.16
8	621.587,65 364.978,976	9	621.585,387 364.978,188	2.396
9	621.585,387 364.978,188	10	621.573,047 364.970,479	14.55
10	621.573,047 364.970,479	1	621.566,628 364.966,469	7.569

\*\* Lungimile segmentelor sunt determinate în planul de proiecție Stereo 70 și sunt rotunjite la 1 milimetru.

\*\*\* Distanța dintre puncte este formată din segmente cumulate ce sunt mai mici decât valoarea 1 milimetru.



**DATE DESPRE IMOBILUL NR. 5804**

Oficiul de Cadastru și Publicitate Imobiliară IALOMITA  
Biroul de Cadastru și Publicitate Imobiliară Slobozia

**A. Partea I. Descrierea imobilului**

TEREN Intravilan

Adresa: Loc. Jilavele, Str Postasului, Nr. 30, Jud. Ialomita

Nr. Crt	Nr cadastral Nr. topografic	Suprafața* (mp)	Observații / Referințe
A1		Din acte: 1.410 Masurata: 1.424	Sector cadastral:17 Teren imprejmuit;

**Construcții**

Crt	Nr cadastral Nr. topografic	Adresa	Observații / Referințe
A1.1	-C1	Loc. Jilavele, Str Postasului, Nr. 30, Jud. Ialomita	Nr. niveluri:1; S. construita la sol:107 mp;
A1.2	-C2	Loc. Jilavele, Str Postasului, Nr. 30, Jud. Ialomita	Nr. niveluri:1; S. construita la sol:92 mp;

**B. Partea II. Proprietari și acte**

Inscrieri privitoare la dreptul de proprietate și alte drepturi reale	Referințe
/	
Act Notarial nr. 73, din 20/03/2024 emis de NITU CRISTINA EMILIA (CERTIFICAT DE MOSTENITOR; );	
B1	A1, A1.1, A1.2
Intabulare, drept de PROPRIETATE, dobandit prin Succesiune, cota actuala 1/1, cota initiala 1/1 1) POTOCEAN VICTORIA	

**C. Partea III. SARCINI .**

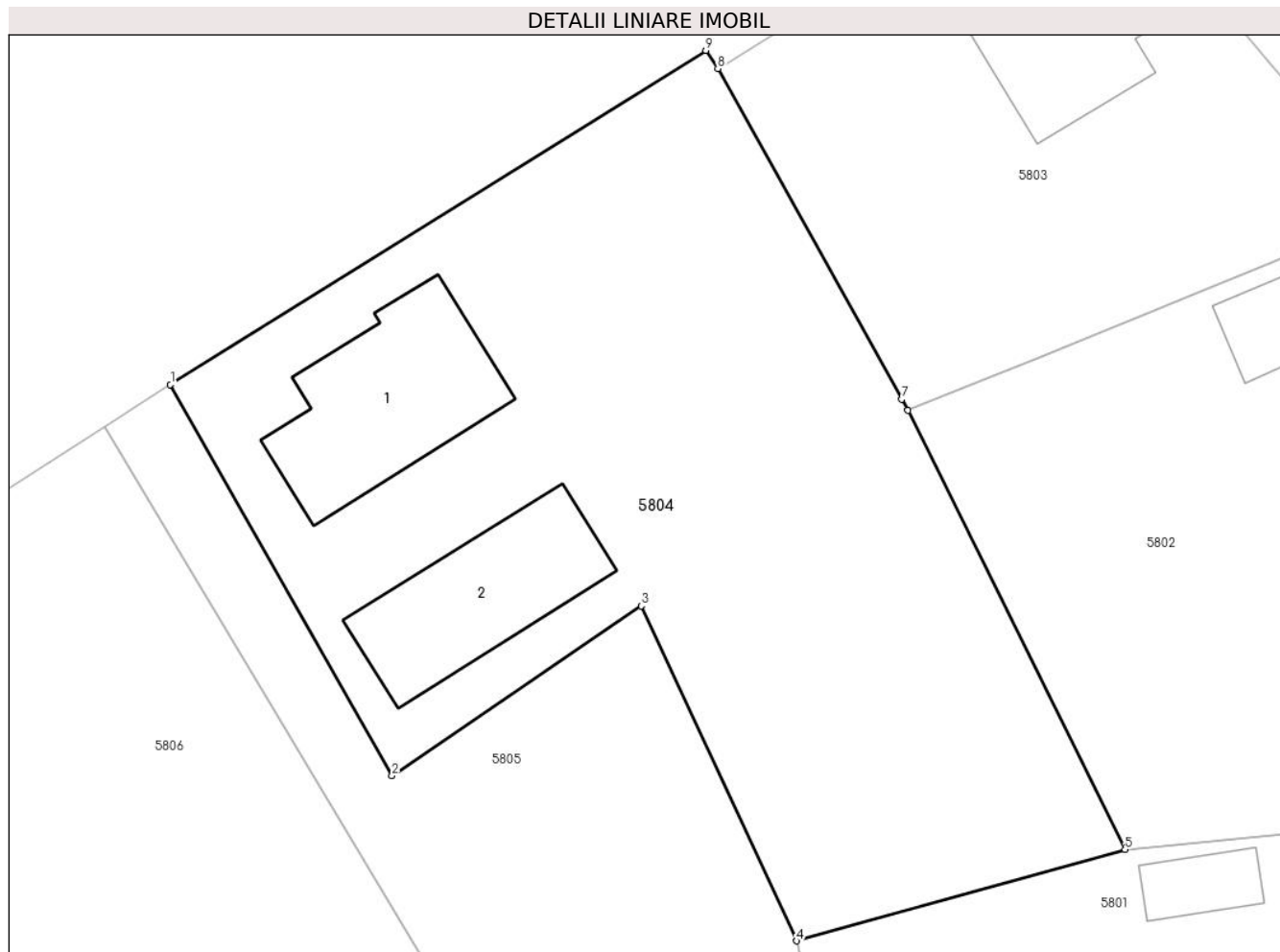
Inscrieri privind dezmembramintele dreptului de proprietate, drepturi reale de garanție și sarcini	Referințe
NU SUNT	

## Anexa Nr. 1 La Partea I

## Teren

Nr cadastral	Suprafața (mp)*	Observații / Referințe
	Din acte: 1.410 Masurata: 1.424	

\* Suprafața este determinată în planul de proiecție Stereo 70.



## Date referitoare la teren

Crt	Categorie folosință	Intra vilan	Suprafața (mp)	Tarla	Parcelă	Nr. topo	Observații / Referințe
1	curți constructii	DA	882	0	-	-	
2	arabil	DA	542	0	-	-	

## Date referitoare la construcții

Crt	Număr	Destinație construcție	Supraf. (mp)	Situație juridică	Observații / Referințe
A1.1	-C1	construcții de locuințe	Din acte: 0 Masurata: 107	Cu acte	Nr. niveluri:1; S. construita la sol:107 mp;
A1.2	-C2	construcții anexa	Din acte: 0 Masurata: 92	Cu acte	Nr. niveluri:1; S. construita la sol:92 mp;

## Lungime Segmente

1) Valorile lungimilor segmentelor sunt obținute din proiecție în plan.

Punct început	X / Y	Punct sfârșit	X / Y	Lungime segment (** (m)
1	621.534,577 364.947,966	2	621.547,556 364.925,078	26.312

Punct început	X / Y	Punct sfârșit	X / Y	Lungime segment (** (m)
2	621.547,556 364.925,078	3	621.562,14 364.935,017	17.649
3	621.562,14 364.935,017	4	621.571,243 364.915,404	21.623
4	621.571,243 364.915,404	5	621.590,472 364.920,756	19.96
5	621.590,472 364.920,756	6	621.577,768 364.946,466	28.677
6	621.577,768 364.946,466	7	621.577,405 364.947,117	0.745
7	621.577,405 364.947,117	8	621.566,628 364.966,469	22.15
8	621.566,628 364.966,469	9	621.565,922 364.967,538	1.281
9	621.565,922 364.967,538	1	621.534,577 364.947,966	36.954

\*\* Lungimile segmentelor sunt determinate în planul de proiecție Stereo 70 și sunt rotunjite la 1 milimetru.

\*\*\* Distanța dintre puncte este formată din segmente cumulate ce sunt mai mici decât valoarea 1 milimetru.





**DATE DESPRE IMOBILUL NR. 5805**

Oficiul de Cadastru și Publicitate Imobiliară IALOMITA  
Biroul de Cadastru și Publicitate Imobiliară Slobozia

**A. Partea I. Descrierea imobilului**

TEREN Intravilan

Adresa: Loc. Jilavele, Str Postasului, Jud. Ialomita

Nr. Crt	Nr cadastral Nr. topografic	Suprafața* (mp)	Observații / Referințe
A1		964	Sector cadastral:17 Teren imprejmuit;

**B. Partea II. Proprietari și acte**

Inscrieri privitoare la dreptul de proprietate și alte drepturi reale		Referințe
/		
Act Normativ nr. 7, din 13/03/1996 emis de PARLAMENTUL ROMÂNIEI (LEGE; );		
B1	Inscrierea posesiei, drept de PROPRIETATE, dobandit prin Lege, cota actuala 1/1, cota initiala 1/1 1) NEIDENTIFICAT NEIDENTIFICAT	A1
Act Normativ nr. 7, din 13/03/1996 emis de PARLAMENTUL ROMÂNIEI (LEGE; ,art.13);		
B2	Se notează mențiunea de proprietar neidentificat.	A1

**C. Partea III. SARCINI .**

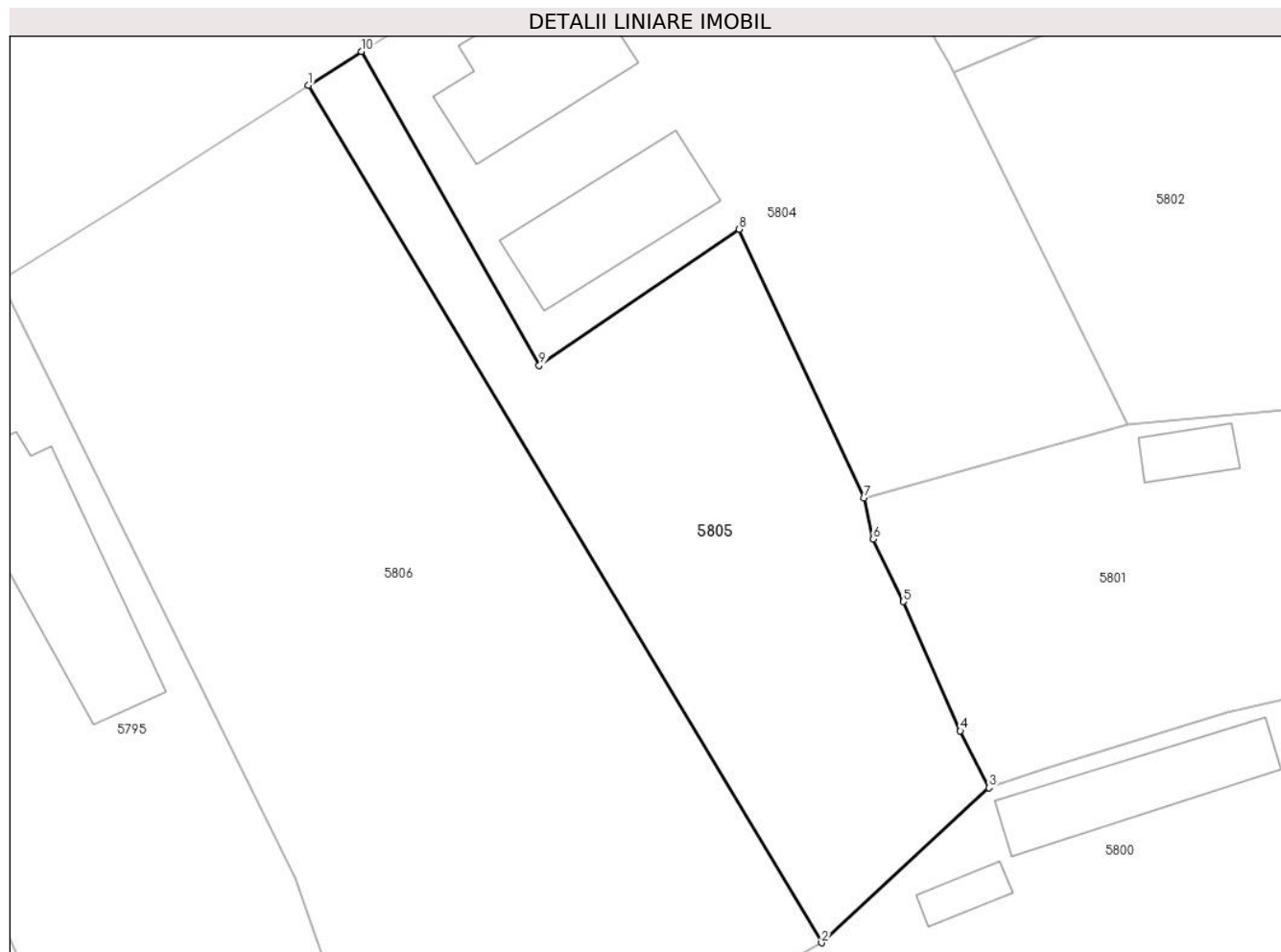
Inscrieri privind dezmembramintele dreptului de proprietate, drepturi reale de garanție și sarcini	Referințe
NU SUNT	

## Anexa Nr. 1 La Partea I

## Teren

Nr cadastral	Suprafața (mp)*	Observații / Referințe
	964	

\* Suprafața este determinată în planul de proiecție Stereo 70.



## Date referitoare la teren

Crt	Categorie folosință	Intravilan	Suprafața (mp)	Tarla	Parcelă	Nr. topo	Observații / Referințe
1	arabil	DA	964	0	-	-	

## Lungime Segmente

1) Valorile lungimilor segmentelor sunt obținute din proiecție în plan.

Punct început	X / Y	Punct sfârșit	X / Y	Lungime segment (** (m)
1	621.530,719 364.945,506	2	621.568,159 364.883,006	72.856
2	621.568,159 364.883,006	3	621.580,367 364.894,294	16.627
3	621.580,367 364.894,294	4	621.578,273 364.898,449	4.653
4	621.578,273 364.898,449	5	621.574,134 364.907,862	10.283
5	621.574,134 364.907,862	6	621.571,932 364.912,419	5.061

Punct început	X / Y	Punct sfârșit	X / Y	Lungime segment (** (m)
6	621.571,932 364.912,419	7	621.571,243 364.915,404	3.063
7	621.571,243 364.915,404	8	621.562,14 364.935,017	21.623
8	621.562,14 364.935,017	9	621.547,556 364.925,078	17.649
9	621.547,556 364.925,078	10	621.534,577 364.947,966	26.312
10	621.534,577 364.947,966	1	621.530,719 364.945,506	4.576

\*\* Lungimile segmentelor sunt determinate în planul de proiecție Stereo 70 și sunt rotunjite la 1 milimetru.

\*\*\* Distanța dintre puncte este formată din segmente cumulate ce sunt mai mici decât valoarea 1 milimetru.



**DATE DESPRE IMOBILUL NR. 5806**

Oficiul de Cadastru și Publicitate Imobiliară IALOMITA  
Biroul de Cadastru și Publicitate Imobiliară Slobozia

**A. Partea I. Descrierea imobilului**

TEREN Intravilan

Adresa: Loc. Jilavele, Str Postasului, Jud. Ialomita

Nr. Crt	Nr cadastral Nr. topografic	Suprafața* (mp)	Observații / Referințe
A1		2.153	Sector cadastral:17 Teren imprejmuit;

**B. Partea II. Proprietari și acte**

Inscrieri privitoare la dreptul de proprietate și alte drepturi reale		Referințe
/		
Act Normativ nr. 7, din 13/03/1996 emis de PARLAMENTUL ROMÂNIEI (LEGE; );		
B1	Inscrierea posesiei, drept de PROPRIETATE, dobandit prin Lege, cota actuala 1/1, cota initiala 1/1 1) NEIDENTIFICAT NEIDENTIFICAT	A1
Act Normativ nr. 7, din 13/03/1996 emis de PARLAMENTUL ROMÂNIEI (LEGE; ,art.13);		
B2	Se notează mențiunea de proprietar neidentificat.	A1

**C. Partea III. SARCINI .**

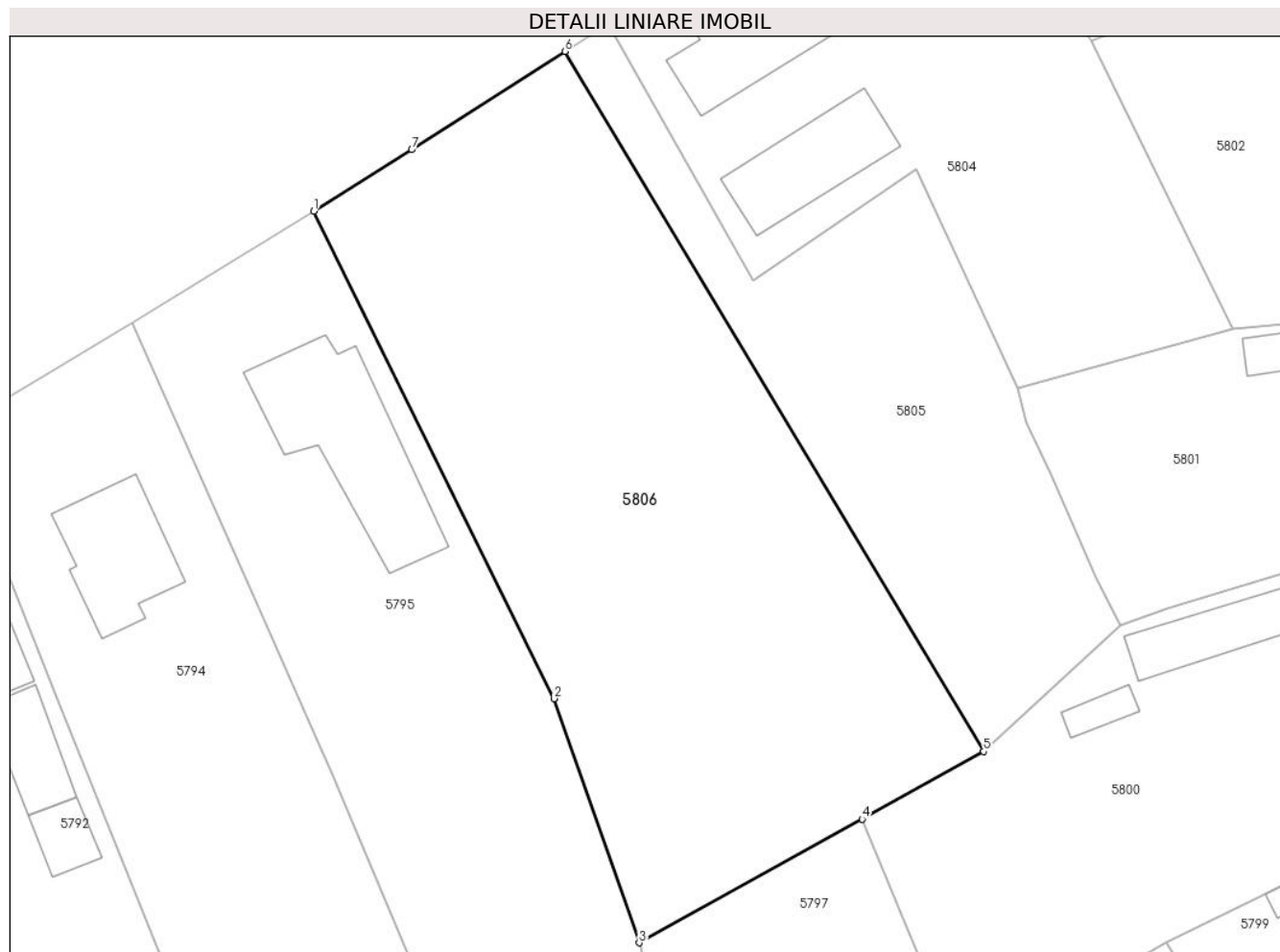
Inscrieri privind dezmembramintele dreptului de proprietate, drepturi reale de garanție și sarcini	Referințe
NU SUNT	

## Anexa Nr. 1 La Partea I

## Teren

Nr cadastral	Suprafața (mp)*	Observații / Referințe
	2.153	

\* Suprafața este determinată în planul de proiecție Stereo 70.



## Date referitoare la teren

Crt	Categorie folosință	Intravilan	Suprafața (mp)	Tarla	Parcelă	Nr. topo	Observații / Referințe
1	arabil	DA	2.153	0	-	-	

## Lungime Segmente

1) Valorile lungimilor segmentelor sunt obținute din proiecție în plan.

Punct început	X / Y	Punct sfârșit	X / Y	Lungime segment (** (m)
1	621.508,286 364.931,242	2	621.529,747 364.887,727	48.519
2	621.529,747 364.887,727	3	621.537,372 364.865,934	23.088
3	621.537,372 364.865,934	4	621.557,288 364.876,978	22.773
4	621.557,288 364.876,978	5	621.568,159 364.883,006	12.43
5	621.568,159 364.883,006	6	621.530,719 364.945,506	72.856

Punct început	X / Y	Punct sfârșit	X / Y	Lungime segment (** (m)
6	621.530,719 364.945,506	7	621.517,04 364.936,731	16.252
7	621.517,04 364.936,731	1	621.508,286 364.931,242	10.333

\*\* Lungimile segmentelor sunt determinate în planul de proiecție Stereo 70 și sunt rotunjite la 1 milimetru.

\*\*\* Distanța dintre puncte este formată din segmente cumulate ce sunt mai mici decât valoarea 1 milimetru.





**DATE DESPRE IMOBILUL NR. 5807**

Oficiul de Cadastru și Publicitate Imobiliară IALOMITA  
Biroul de Cadastru și Publicitate Imobiliară Slobozia

**A. Partea I. Descrierea imobilului**

TEREN Intravilan

Adresa: Loc. Jilavele, Jud. Ialomita

Nr. Crt	Nr cadastral Nr. topografic	Suprafața* (mp)	Observații / Referințe
A1		188	Sector cadastral:17 Teren imprejmuit;

**B. Partea II. Proprietari și acte**

Inscrieri privitoare la dreptul de proprietate și alte drepturi reale	Referințe
/	
Act Normativ nr. 7, din 13/03/1996 emis de PARLAMENTUL ROMÂNIEI (LEGE; );	
B1	Inscrierea posesiei, drept de PROPRIETATE, dobandit prin Lege, cota actuala 1/1, cota initiala 1/1 1) NEIDENTIFICAT NEIDENTIFICAT
Act Normativ nr. 7, din 13/03/1996 emis de PARLAMENTUL ROMÂNIEI (LEGE; ,art.13);	
B2	Se notează mențiunea de proprietar neidentificat.

**C. Partea III. SARCINI .**

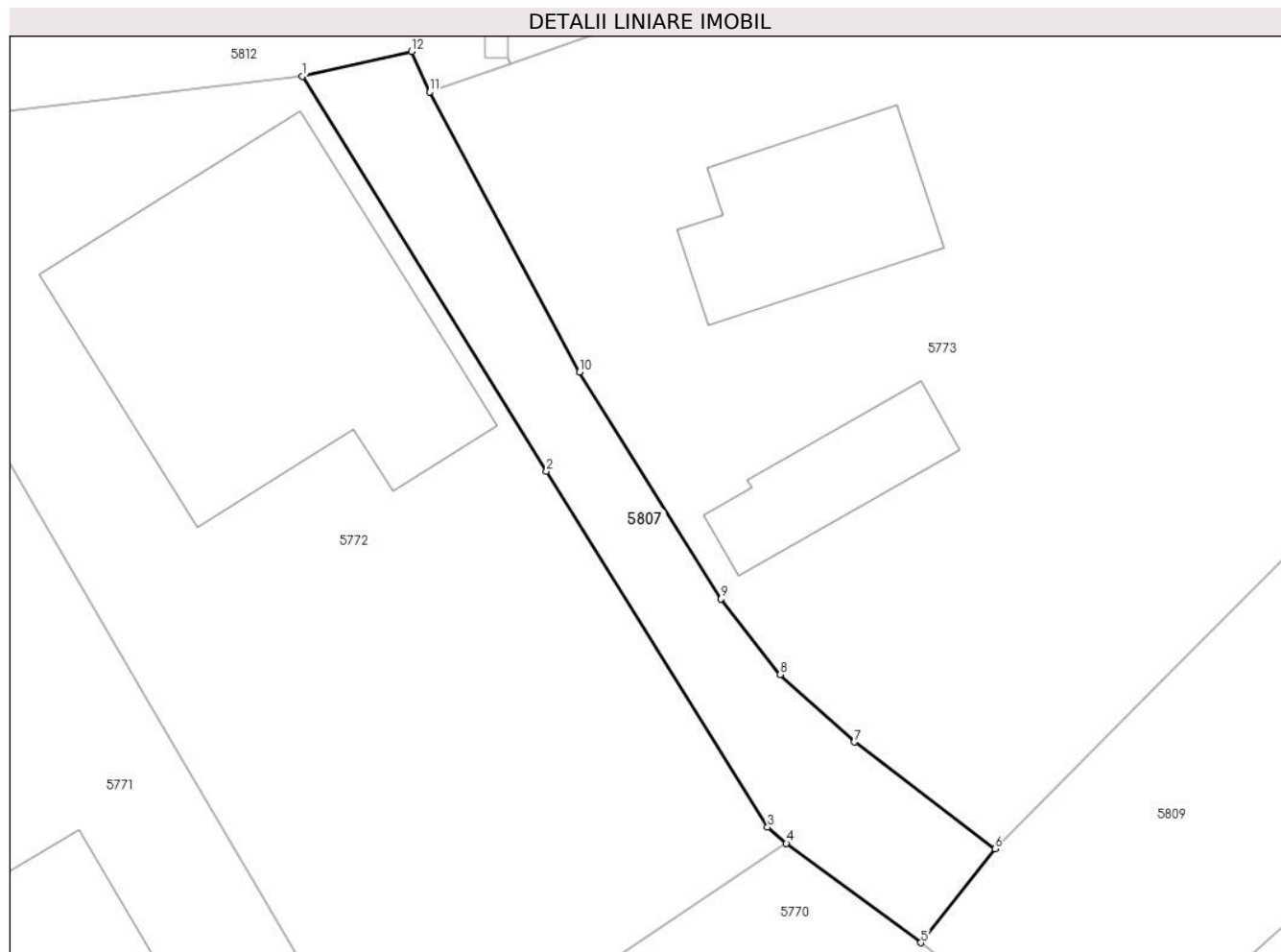
Inscrieri privind dezmembramintele dreptului de proprietate, drepturi reale de garanție și sarcini	Referințe
NU SUNT	

## Anexa Nr. 1 La Partea I

## Teren

Nr cadastral	Suprafața (mp)*	Observații / Referințe
	188	

\* Suprafața este determinată în planul de proiecție Stereo 70.



## Date referitoare la teren

Crt	Categorie folosință	Intravilan	Suprafața (mp)	Tarla	Parcelă	Nr. topo	Observații / Referințe
1	drum	DA	188	0	-	-	

## Lungime Segmente

1) Valorile lungimilor segmentelor sunt obținute din proiecție în plan.

Punct început	X / Y	Punct sfârșit	X / Y	Lungime segment (** (m)
1	621.510,489 364.784,222	2	621.521,143 364.767,009	20.243
2	621.521,143 364.767,009	3	621.530,793 364.751,481	18.282
3	621.530,793 364.751,481	4	621.531,616 364.750,775	1.084
4	621.531,616 364.750,775	5	621.537,479 364.746,442	7.29
5	621.537,479 364.746,442	6	621.540,72 364.750,542	5.226

Punct început	X / Y	Punct sfârșit	X / Y	Lungime segment (** (m)
6	621.540,72 364.750,542	7	621.534,59 364.755,195	7.696
7	621.534,59 364.755,195	8	621.531,351 364.758,141	4.378
8	621.531,351 364.758,141	9	621.528,757 364.761,428	4.187
9	621.528,757 364.761,428	10	621.522,575 364.771,323	11.667
10	621.522,575 364.771,323	11	621.516,035 364.783,541	13.858
11	621.516,035 364.783,541	12	621.515,254 364.785,312	1.936
12	621.515,254 364.785,312	1	621.510,489 364.784,222	4.888

\*\* Lungimile segmentelor sunt determinate în planul de proiecție Stereo 70 și sunt rotunjite la 1 milimetru.

\*\*\* Distanța dintre puncte este formată din segmente cumulate ce sunt mai mici decât valoarea 1 milimetru.



**DATE DESPRE IMOBILUL NR. 5808**

Oficiul de Cadastru și Publicitate Imobiliară IALOMITA  
Biroul de Cadastru și Publicitate Imobiliară Slobozia

**A. Partea I. Descrierea imobilului**

TEREN Intravilan

Adresa: Loc. Jilavele, Str Fantanilor, Nr. 20, Jud. Ialomita

Nr. Crt	Nr cadastral Nr. topografic	Suprafața* (mp)	Observații / Referințe
A1	27247	Din acte: 862 Masurata: 841	Sector cadastral:17 Teren imprejmuit;

**B. Partea II. Proprietari și acte**

Inscrieri privitoare la dreptul de proprietate și alte drepturi reale	Referințe
<b>67585 / 27/04/2023</b>	
Act Administrativ nr. 080519/55511, din 15/01/1996 emis de COMISIA JUDETEANA IALOMITA (; act administrativ nr 1921 din 24.04.2023, emis de PRIMARIA JILAVELE);	
B1 Intabulare, drept de PROPRIETATE, dobandit prin Reconstituire, cota actuala 1/1, cota initiala 1/1 1) TUDOR ANICA, decedata;	A1

**C. Partea III. SARCINI .**

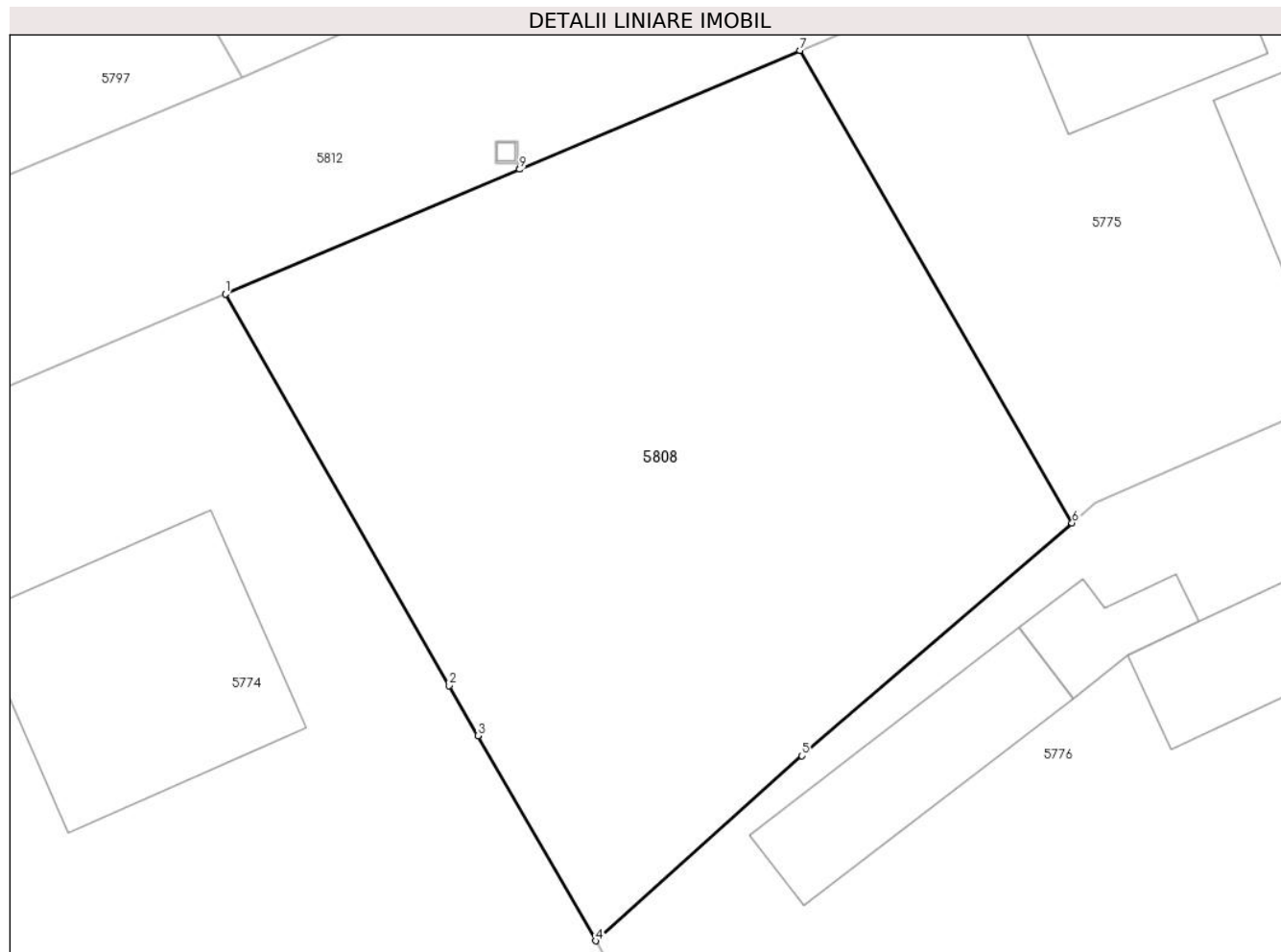
Inscrieri privind dezmembramintele dreptului de proprietate, drepturi reale de garanție și sarcini	Referințe
NU SUNT	

## Anexa Nr. 1 La Partea I

## Teren

Nr cadastral	Suprafața (mp)*	Observații / Referințe
27247	Din acte: 862 Masurata: 841	

\* Suprafața este determinată în planul de proiecție Stereo 70.



## Date referitoare la teren

Crt	Categorie folosință	Intra vilan	Suprafața (mp)	Tarla	Parcelă	Nr. topo	Observații / Referințe
1	arabil	DA	841	0	-	-	

## Lungime Segmente

1) Valorile lungimilor segmentelor sunt obținute din proiecție în plan.

Punct început	X / Y	Punct sfârșit	X / Y	Lungime segment (** (m)
1	621.583,247 364.809,887	2	621.593,509 364.791,926	20.686
2	621.593,509 364.791,926	3	621.594,847 364.789,628	2.659
3	621.594,847 364.789,628	4	621.600,239 364.780,209	10.853
4	621.600,239 364.780,209	5	621.609,71 364.788,703	12.722
5	621.609,71 364.788,703	6	621.622,106 364.799,382	16.362

Punct început	X / Y	Punct sfârșit	X / Y	Lungime segment (** (m)
6	621.622,106 364.799,382	7	621.609,626 364.821,068	25.021
7	621.609,626 364.821,068	8	621.596,766 364.815,617	13.968
8	621.596,766 364.815,617	9	621.596,761 364.815,615	0.005
9	621.596,761 364.815,615	1	621.583,247 364.809,887	14.678

\*\* Lungimile segmentelor sunt determinate în planul de proiecție Stereo 70 și sunt rotunjite la 1 milimetru.

\*\*\* Distanța dintre puncte este formată din segmente cumulate ce sunt mai mici decât valoarea 1 milimetru.





**DATE DESPRE IMOBILUL NR. 5809**

Oficiul de Cadastru și Publicitate Imobiliară IALOMITA  
Biroul de Cadastru și Publicitate Imobiliară Slobozia

**A. Partea I. Descrierea imobilului**

TEREN Intravilan

Adresa: Loc. Jilavele, Str Postasului, Nr. 14, Jud. Ialomita

Nr. Crt	Nr cadastral Nr. topografic	Suprafața* (mp)	Observații / Referințe
A1		Din acte: 1.160 Masurata: 1.186	Sector cadastral:17 Teren imprejmuit;

**Construcții**

Crt	Nr cadastral Nr. topografic	Adresa	Observații / Referințe
A1.1	-C1	Loc. Jilavele, Str Postasului, Nr. 14, Jud. Ialomita	Nr. niveluri:1; S. construita la sol:110 mp;

**B. Partea II. Proprietari și acte**

Inscrieri privitoare la dreptul de proprietate și alte drepturi reale		Referințe
/		
Act Administrativ nr. 080535, din 17/01/1996 emis de CJSDPAT IALOMITA (TITLU DE PROPRIETATE; );		
B1	Intabulare, drept de PROPRIETATE, dobandit prin Reconstituire, cota actuala 1/1, cota initiala 1/1 1) DAN C. NICOLAE	A1
Act Administrativ nr. 2602, din 12/06/2024 emis de PRIMARIA COMUNEI JILAVELE (ADEVERINTA; );		
B2	Intabulare, drept de PROPRIETATE, dobandit prin Lege, cota actuala 1/1, cota initiala 1/1 1) DAN C. NICOLAE	A1.1

**C. Partea III. SARCINI .**

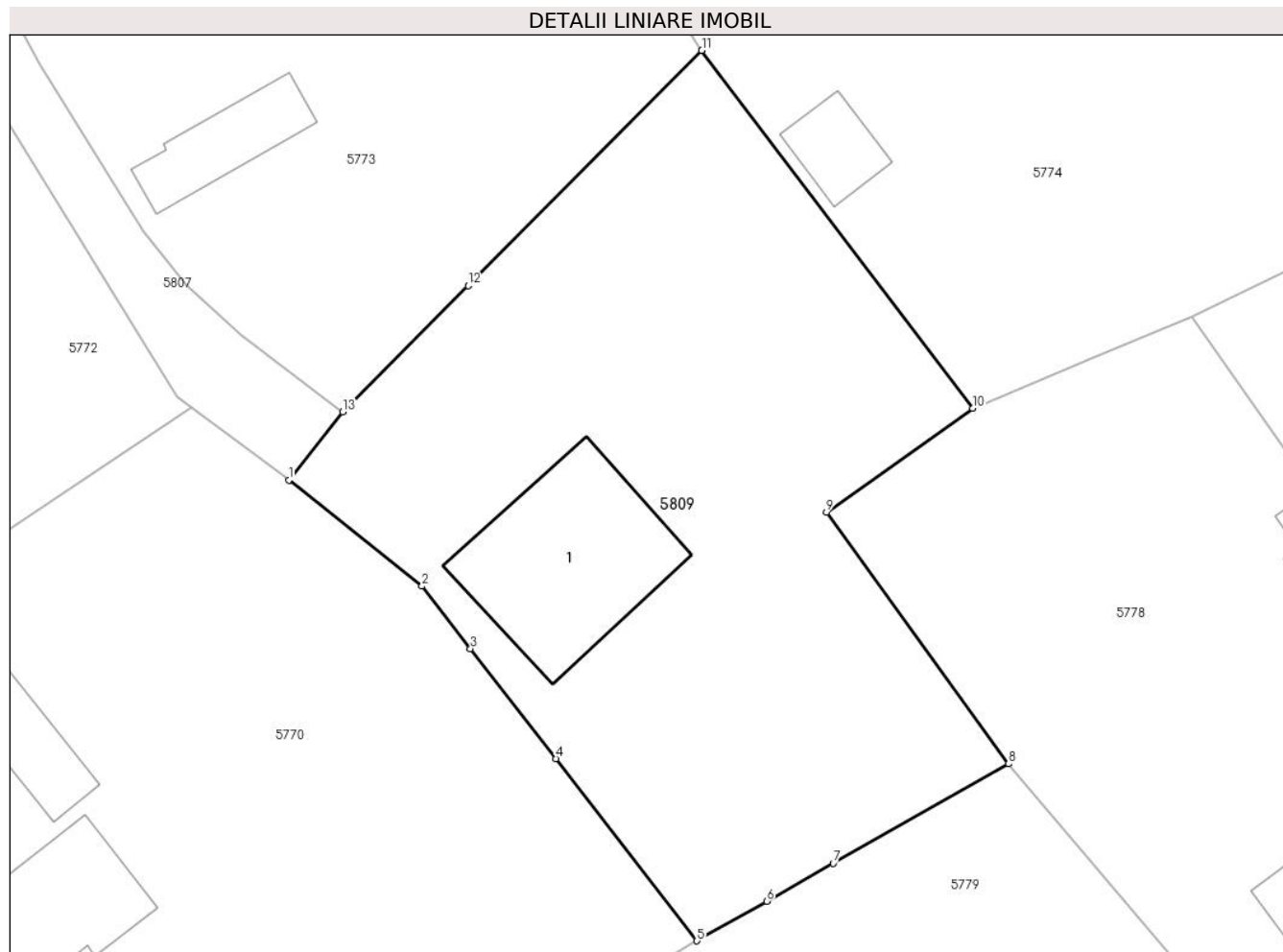
Inscrieri privind dezmembramintele dreptului de proprietate, drepturi reale de garanție și sarcini	Referințe
NU SUNT	

## Anexa Nr. 1 La Partea I

## Teren

Nr cadastral	Suprafața (mp)*	Observații / Referințe
	Din acte: 1.160 Masurata: 1.186	

\* Suprafața este determinată în planul de proiecție Stereo 70.



## Date referitoare la teren

Crt	Categorie folosință	Intra vilan	Suprafața (mp)	Tarla	Parcelă	Nr. topo	Observații / Referințe
1	curți constructii	DA	511	0	-	-	
2	arabil	DA	564	0	-	-	
3	arabil	DA	111	0	-	-	

## Date referitoare la construcții

Crt	Număr	Destinație construcție	Supraf. (mp)	Situație juridică	Observații / Referințe
A1.1	-C1	construcții de locuințe	Din acte: 0 Masurata: 110	Cu acte	Nr. niveluri:1; S. construita la sol:110 mp;

## Lungime Segmente

1) Valorile lungimilor segmentelor sunt obținute din proiecție în plan.

Punct început	X / Y	Punct sfârșit	X / Y	Lungime segment (** (m)
1	621.537,479 364.746,442	2	621.545,487 364.740,063	10.238

Punct început	X / Y	Punct sfârşit	X / Y	Lungime segment (** (m)
2	621.545,487 364.740,063	3	621.548,395 364.736,309	4.749
3	621.548,395 364.736,309	4	621.553,517 364.729,699	8.362
4	621.553,517 364.729,699	5	621.561,997 364.718,754	13.846
5	621.561,997 364.718,754	6	621.566,194 364.721,137	4.826
6	621.566,194 364.721,137	7	621.570,188 364.723,403	4.592
7	621.570,188 364.723,403	8	621.580,733 364.729,389	12.126
8	621.580,733 364.729,389	9	621.569,787 364.744,499	18.658
9	621.569,787 364.744,499	10	621.578,578 364.750,75	10.787
10	621.578,578 364.750,75	11	621.562,298 364.772,253	26.971
11	621.562,298 364.772,253	12	621.548,256 364.758,125	19.919
12	621.548,256 364.758,125	13	621.540,72 364.750,542	10.691
13	621.540,72 364.750,542	1	621.537,479 364.746,442	5.226

\*\* Lungimile segmentelor sunt determinate în planul de proiecție Stereo 70 și sunt rotunjite la 1 milimetru.

\*\*\* Distanța dintre puncte este formată din segmente cumulate ce sunt mai mici decât valoarea 1 milimetru.



**DATE DESPRE IMOBILUL NR. 5810**

Oficiul de Cadastru și Publicitate Imobiliară IALOMITA  
Biroul de Cadastru și Publicitate Imobiliară Slobozia

**A. Partea I. Descrierea imobilului**

TEREN Intravilan

Adresa: Loc. Jilavele, Str Malu Garlii, Jud. Ialomita

Nr. Crt	Nr cadastral Nr. topografic	Suprafața* (mp)	Observații / Referințe
A1		888	Sector cadastral:17 Teren imprejmuit;

**B. Partea II. Proprietari și acte**

Inscrieri privitoare la dreptul de proprietate și alte drepturi reale	Referințe
/	
Act Normativ nr. 7, din 13/03/1996 emis de PARLAMENTUL ROMÂNIEI (LEGE; );	
B1	Inscrierea posesiei, drept de PROPRIETATE, dobandit prin Lege, cota actuala 1/1, cota initiala 1/1
	1) NEIDENTIFICAT NEIDENTIFICAT
Act Normativ nr. 7, din 13/03/1996 emis de PARLAMENTUL ROMÂNIEI (LEGE; ,art.13);	
B2	Se notează mențiunea de proprietar neidentificat.

**C. Partea III. SARCINI .**

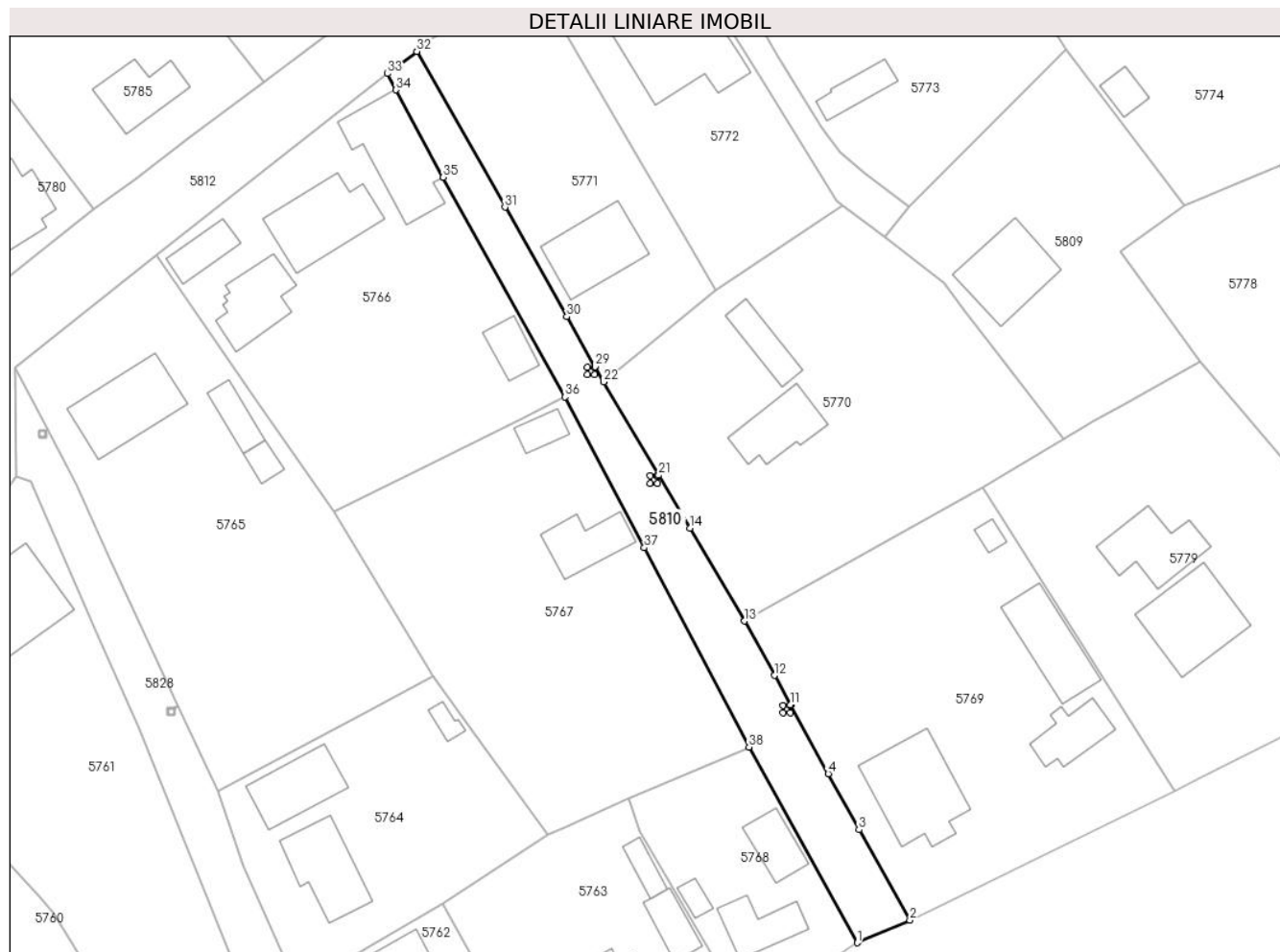
Inscrieri privind dezmembramintele dreptului de proprietate, drepturi reale de garanție și sarcini	Referințe
NU SUNT	

## Anexa Nr. 1 La Partea I

## Teren

Nr cadastral	Suprafața (mp)*	Observații / Referințe
	888	

\* Suprafața este determinată în planul de proiecție Stereo 70.



## Date referitoare la teren

Crt	Categorie folosință	Intravilan	Suprafața (mp)	Tarla	Parcelă	Nr. topo	Observații / Referințe
1	drum	DA	888	0	-	-	

## Lungime Segmente

1) Valorile lungimilor segmentelor sunt obținute din proiecție în plan.

Punct început	X / Y	Punct sfârșit	X / Y	Lungime segment (** (m)	Punct început	X / Y	Punct sfârșit	X / Y	Lungime segment (** (m)
1	621.533,602 364.649,583	2	621.540,858 364.652,663	7.883	2	621.540,858 364.652,663	3	621.533,861 364.665,112	14.281
3	621.533,861 364.665,112	4	621.529,649 364.672,785	8.753	4	621.529,649 364.672,785	5	621.524,472 364.682,216	10.758
5	621.524,472 364.682,216	6	621.524,397 364.682,176	0.085	6	621.524,397 364.682,176	7	621.524,397 364.681,18	0.996
7	621.524,397 364.681,18	8	621.523,396 364.681,18	1.001	8	621.523,396 364.681,18	9	621.523,396 364.682,181	1.001
9	621.523,396 364.682,181	10	621.524,397 364.682,181	1.001	10	621.524,397 364.682,181	11	621.524,47 364.682,221	0.083

Punct început	X / Y	Punct sfârșit	X / Y	Lungime segment (** (m)
11	621.524,47 364.682,221	12	621.522,244 364.686,276	4.626
13	621.518,15 364.693,734	14	621.510,613 364.706,46	14.79
15	621.506,334 364.713,74	16	621.506,178 364.713,65	0.18
17	621.506,178 364.712,654	18	621.505,177 364.712,654	1.001
19	621.505,177 364.713,655	20	621.506,178 364.713,655	1.001
21	621.506,331 364.713,745	22	621.498,794 364.726,568	14.874
23	621.497,628 364.728,625	24	621.497,517 364.728,563	0.127
25	621.497,517 364.727,567	26	621.496,516 364.727,567	1.001
27	621.496,516 364.728,568	28	621.497,517 364.728,568	1.001
29	621.497,626 364.728,63	30	621.493,725 364.735,514	7.912
31	621.485,217 364.750,531	32	621.473,105 364.771,906	24.568
33	621.469,077 364.768,869	34	621.470,206 364.766,622	2.515
35	621.476,75 364.754,647	36	621.493,465 364.724,497	34.473
37	621.504,361 364.703,788	38	621.518,752 364.676,438	30.905

Punct început	X / Y	Punct sfârșit	X / Y	Lungime segment (** (m)
12	621.522,244 364.686,276	13	621.518,15 364.693,734	8.508
14	621.510,613 364.706,46	15	621.506,334 364.713,74	8.444
16	621.506,178 364.713,65	17	621.506,178 364.712,654	0.996
18	621.505,177 364.712,654	19	621.505,177 364.713,655	1.001
20	621.506,178 364.713,655	21	621.506,331 364.713,745	0.178
22	621.498,794 364.726,568	23	621.497,628 364.728,625	2.364
24	621.497,517 364.728,563	25	621.497,517 364.727,567	0.996
26	621.496,516 364.727,567	27	621.496,516 364.728,568	1.001
28	621.497,517 364.728,568	29	621.497,626 364.728,63	0.125
30	621.493,725 364.735,514	31	621.485,217 364.750,531	17.26
32	621.473,105 364.771,906	33	621.469,077 364.768,869	5.045
34	621.470,206 364.766,622	35	621.476,75 364.754,647	13.646
36	621.493,465 364.724,497	37	621.504,361 364.703,788	23.401
38	621.518,752 364.676,438	1	621.533,602 364.649,583	30.687

\*\* Lungimile segmentelor sunt determinate în planul de proiecție Stereo 70 și sunt rotunjite la 1 milimetru.

\*\*\* Distanța dintre puncte este formată din segmente cumulate ce sunt mai mici decât valoarea 1 milimetru.





**DATE DESPRE IMOBILUL NR. 5811**

Oficiul de Cadastru și Publicitate Imobiliară IALOMITA  
Biroul de Cadastru și Publicitate Imobiliară Slobozia

**A. Partea I. Descrierea imobilului**

TEREN Intravilan

Adresa: Loc. Jilavele, Jud. Ialomita

Nr. Crt	Nr cadastral Nr. topografic	Suprafața* (mp)	Observații / Referințe
A1		674	Sector cadastral:17 Teren imprejmuit;

**B. Partea II. Proprietari și acte**

Inscrieri privitoare la dreptul de proprietate și alte drepturi reale	Referințe
/	
Act Normativ nr. 7, din 13/03/1996 emis de PARLAMENTUL ROMÂNIEI (LEGE; );	
B1	Inscrierea posesiei, drept de PROPRIETATE, dobandit prin Lege, cota actuala 1/1, cota initiala 1/1
	1) NEIDENTIFICAT NEIDENTIFICAT
Act Normativ nr. 7, din 13/03/1996 emis de PARLAMENTUL ROMÂNIEI (LEGE; ,art.13);	
B2	Se notează mențiunea de proprietar neidentificat.

**C. Partea III. SARCINI .**

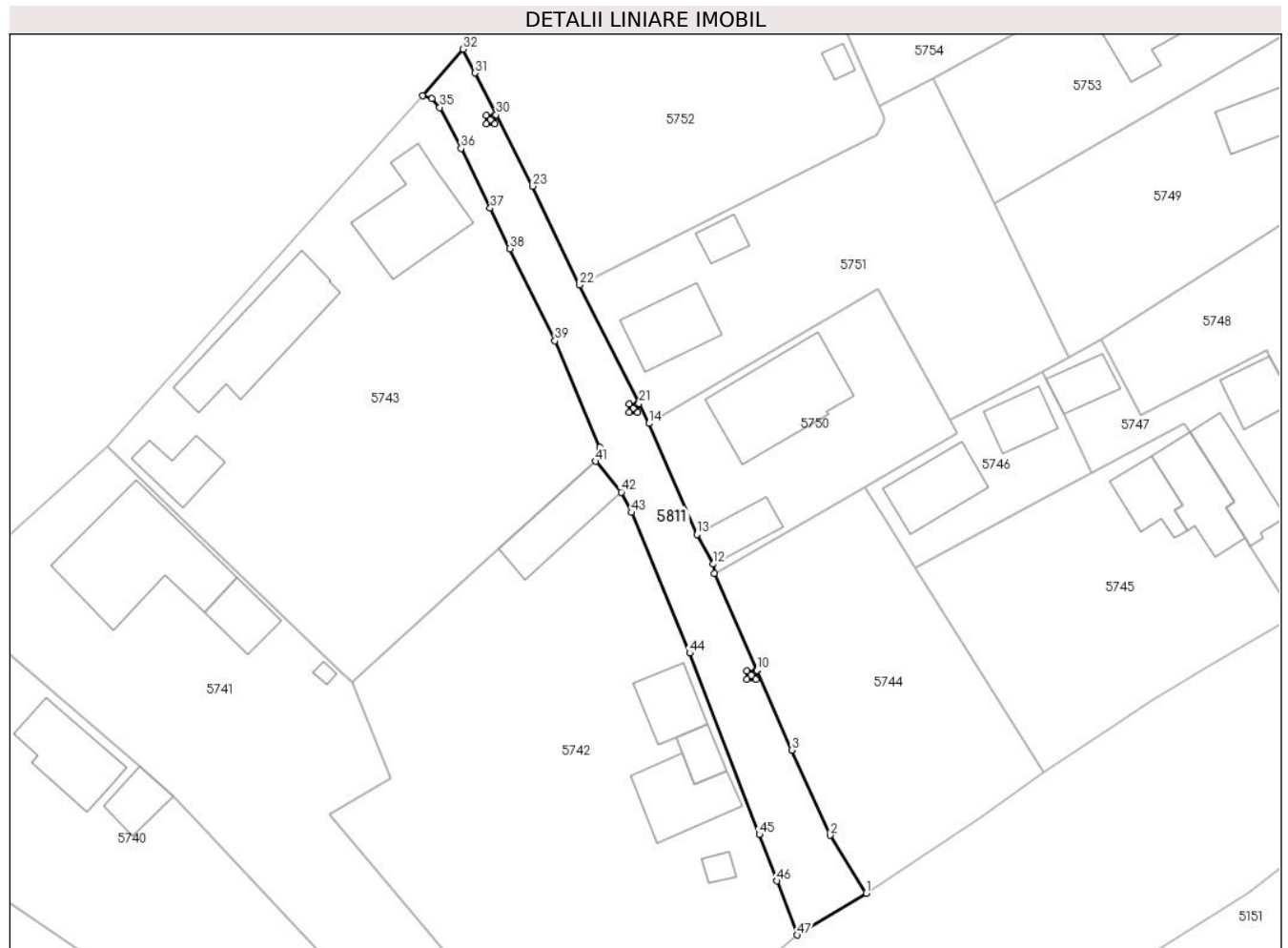
Inscrieri privind dezmembramintele dreptului de proprietate, drepturi reale de garanție și sarcini	Referințe
NU SUNT	

## Anexa Nr. 1 La Partea I

## Teren

Nr cadastral	Suprafața (mp)*	Observații / Referințe
	674	

\* Suprafața este determinată în planul de proiecție Stereo 70.



## Date referitoare la teren

Crt	Categorie folosință	Intravilan	Suprafața (mp)	Tarla	Parcelă	Nr. topo	Observații / Referințe
1	drum	DA	674	0	-	-	

## Lungime Segmente

1) Valorile lungimilor segmentelor sunt obținute din proiecție în plan.

Punct început	X / Y	Punct sfârșit	X / Y	Lungime segment	Punct început	X / Y	Punct sfârșit	X / Y	Lungime segment	Punct început	X / Y	Punct sfârșit	X / Y	Lungime segment
1	621.342,283 364.528,832	2	621.338,142 364.535,526	7.871	2	621.338,142 364.535,526	3	621.333,698 364.545,362	10.793	3	621.333,698 364.545,362	4	621.329,662 364.554,562	10.046
4	621.329,662 364.554,562	5	621.329,538 364.554,508	0.135	5	621.329,538 364.554,508	6	621.329,538 364.553,512	0.996	6	621.329,538 364.553,512	7	621.328,537 364.553,512	1.001
7	621.328,537 364.553,512	8	621.328,537 364.554,513	1.001	8	621.328,537 364.554,513	9	621.329,538 364.554,513	1.001	9	621.329,538 364.554,513	10	621.329,66 364.554,567	0.133
10	621.329,66 364.554,567	11	621.324,746 364.565,77	12.233	11	621.324,746 364.565,77	12	621.324,586 364.566,829	1.071	12	621.324,586 364.566,829	13	621.322,713 364.570,264	3.912
13	621.322,713 364.570,264	14	621.317,179 364.583,072	13.952	14	621.317,179 364.583,072	15	621.316,026 364.585,375	2.576	15	621.316,026 364.585,375	16	621.315,905 364.585,315	0.135
16	621.315,905 364.585,315	17	621.315,905 364.584,319	0.996	17	621.315,905 364.584,319	18	621.314,904 364.584,319	1.001	18	621.314,904 364.584,319	19	621.314,904 364.585,32	1.001

Punct început	X / Y	Punct sfârșit	X / Y	Lungime segment	Punct început	X / Y	Punct sfârșit	X / Y	Lungime segment	Punct început	X / Y	Punct sfârșit	X / Y	Lungime segment
19	621.314,904 364.585,32	20	621.315,905 364.585,32	1.001	20	621.315,905 364.585,32	21	621.316,024 364.585,38	0.133	21	621.316,024 364.585,38	22	621.309,178 364.599,058	15.296
22	621.309,178 364.599,058	23	621.303,724 364.610,473	12.651	23	621.303,724 364.610,473	24	621.299,525 364.618,727	9.261	24	621.299,525 364.618,727	25	621.299,389 364.618,658	0.153
25	621.299,389 364.618,658	26	621.299,389 364.617,662	0.996	26	621.299,389 364.617,662	27	621.298,388 364.617,662	1.001	27	621.298,388 364.617,662	28	621.298,388 364.618,663	1.001
28	621.298,388 364.618,663	29	621.299,389 364.618,663	1.001	29	621.299,389 364.618,663	30	621.299,523 364.618,731	0.15	30	621.299,523 364.618,731	31	621.297,067 364.623,559	5.417
31	621.297,067 364.623,559	32	621.295,676 364.626,293	3.068	32	621.295,676 364.626,293	33	621.291,064 364.620,916	7.084	33	621.291,064 364.620,916	34	621.292,093 364.620,578	1.083
34	621.292,093 364.620,578	35	621.292,983 364.619,571	1.344	35	621.292,983 364.619,571	36	621.295,46 364.614,841	5.339	36	621.295,46 364.614,841	37	621.298,835 364.607,939	7.683
37	621.298,835 364.607,939	38	621.301,118 364.603,255	5.211	38	621.301,118 364.603,255	39	621.306,302 364.592,617	11.834	39	621.306,302 364.592,617	40	621.311,469 364.580,316	13.342
40	621.311,469 364.580,316	41	621.311,029 364.578,689	1.685	41	621.311,029 364.578,689	42	621.313,983 364.575,143	4.615	42	621.313,983 364.575,143	43	621.315,175 364.572,788	2.639
43	621.315,175 364.572,788	44	621.321,894 364.556,56	17.564	44	621.321,894 364.556,56	45	621.329,936 364.535,607	22.443	45	621.329,936 364.535,607	46	621.331,987 364.530,234	5.751
46	621.331,987 364.530,234	47	621.334,367 364.524,001	6.672	47	621.334,367 364.524,001	1	621.342,283 364.528,832	9.274					

\*\* Lungimile segmentelor sunt determinate în planul de proiecție Stereo 70 și sunt rotunjite la 1 milimetru.

\*\*\* Distanța dintre puncte este formată din segmente cumulate ce sunt mai mici decât valoarea 1 milimetru.



**DATE DESPRE IMOBILUL NR. 5812**

Oficiul de Cadastru și Publicitate Imobiliară IALOMITA  
Biroul de Cadastru și Publicitate Imobiliară Slobozia

**A. Partea I. Descrierea imobilului**

TEREN Intravilan

Adresa: Loc. Jilavele, Str Fantanilor, Jud. Ialomita

Nr. Crt	Nr cadastral Nr. topografic	Suprafața* (mp)	Observații / Referințe
A1		3.424	Sector cadastral:17 Teren imprejmuit;

**B. Partea II. Proprietari și acte**

Inscrieri privitoare la dreptul de proprietate și alte drepturi reale		Referințe
/		
Act Administrativ nr. 41, din 26/10/2008 (HOTARAREA CONSILIULUI LOCAL; );		
B1	Intabulare, drept de PROPRIETATE, dobandit prin Lege, cota actuala 1/1, cota initiala 1/1 1) UAT JILAVELE, CIF:4365174	A1

**C. Partea III. SARCINI .**

Inscrieri privind dezmembramintele dreptului de proprietate, drepturi reale de garanție și sarcini	Referințe
NU SUNT	

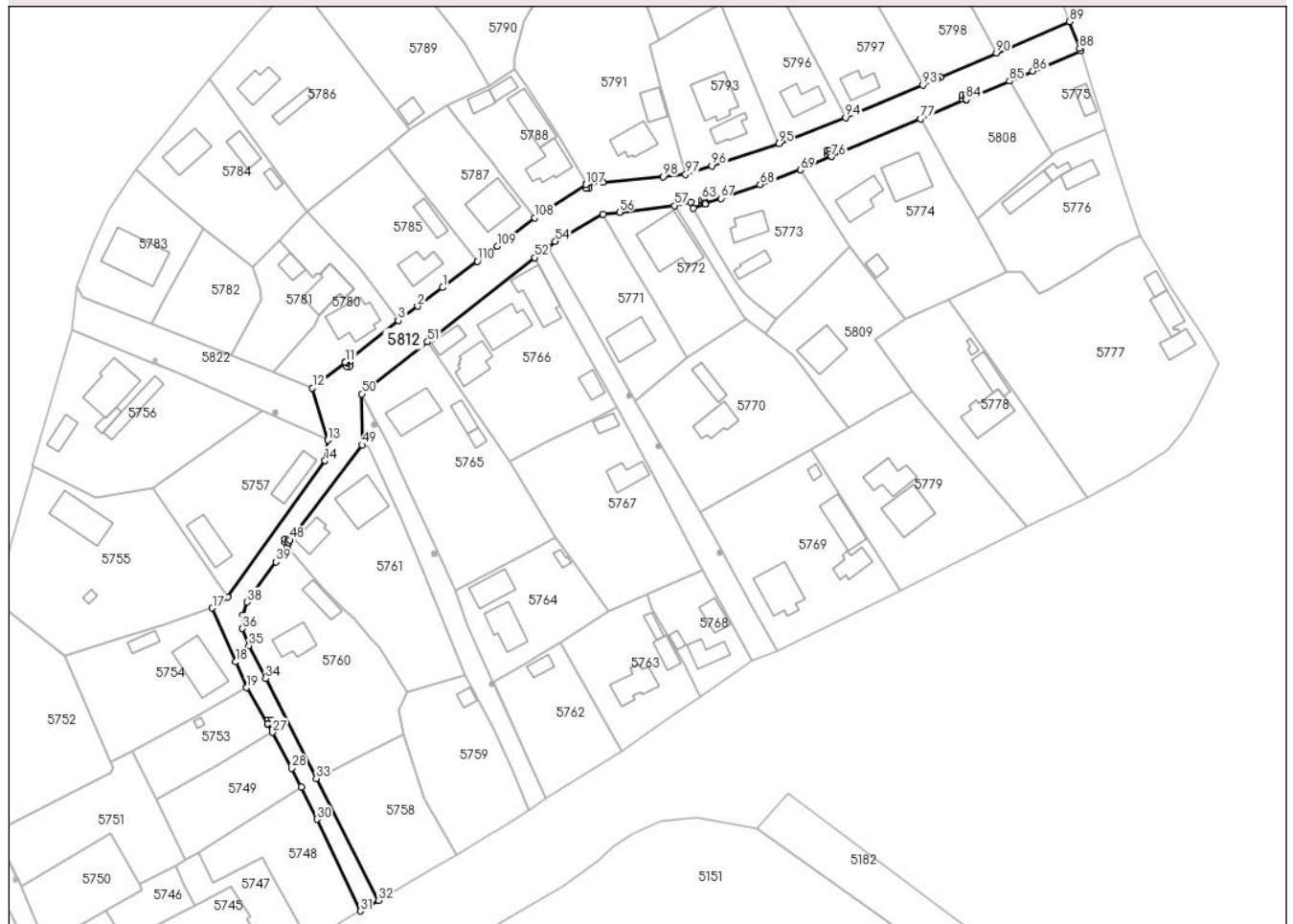
## Anexa Nr. 1 La Partea I

## Teren

Nr cadastral	Suprafața (mp)*	Observații / Referințe
	3.424	

\* Suprafața este determinată în planul de proiecție Stereo 70.

## DETALII LINIARE IMOBIL



## Date referitoare la teren

Crt	Categorie folosință	Intravilan	Suprafața (mp)	Tarla	Parcelă	Nr. topo	Observații / Referințe
1	drum	DA	3.424	0	-	-	

## Lungime Segmente

1) Valorile lungimilor segmentelor sunt obținute din proiecție în plan.

Punct început	X / Y	Punct sfârșit	X / Y	Lungime segment	Punct început	X / Y	Punct sfârșit	X / Y	Lungime segment	Punct început	X / Y	Punct sfârșit	X / Y	Lungime segment
1	621.441,86 364.760,009	2	621.434,455 364.754,49	9.235	2	621.434,455 364.754,49	3	621.428,738 364.750,23	7.13	3	621.428,738 364.750,23	4	621.413,154 364.738,009	19.804
4	621.413,154 364.738,009	5	621.413,398 364.737,695	0.398	5	621.413,398 364.737,695	6	621.414,394 364.737,695	0.996	6	621.414,394 364.737,695	7	621.414,394 364.736,694	1.001
7	621.414,394 364.736,694	8	621.413,393 364.736,694	1.001	8	621.413,393 364.736,694	9	621.413,393 364.737,695	1.001	9	621.413,393 364.737,695	10	621.413,149 364.738,006	0.395
10	621.413,149 364.738,006	11	621.413,099 364.737,966	0.064	11	621.413,099 364.737,966	12	621.403,355 364.730,349	12.368	12	621.403,355 364.730,349	13	621.407,92 364.714,885	16.124
13	621.407,92 364.714,885	14	621.407,098 364.708,798	6.142	14	621.407,098 364.708,798	15	621.378,221 364.668,587	49.506	15	621.378,221 364.668,587	16	621.375,66 364.666,565	3.263
16	621.375,66 364.666,565	17	621.373,713 364.665,228	2.362	17	621.373,713 364.665,228	18	621.380,681 364.649,344	17.345	18	621.380,681 364.649,344	19	621.383,885 364.641,671	8.315

Punct început	X / Y	Punct sfârșit	X / Y	Lungime segment	Punct început	X / Y	Punct sfârșit	X / Y	Lungime segment	Punct început	X / Y	Punct sfârșit	X / Y	Lungime segment
19	621.383,885 364.641,671	20	621.390,011 364.631,041	12.269	20	621.390,011 364.631,041	21	621.390,14 364.631,109	0.146	21	621.390,14 364.631,109	22	621.390,14 364.632,11	1.001
22	621.390,14 364.632,11	23	621.391,141 364.632,11	1.001	23	621.391,141 364.632,11	24	621.391,141 364.631,109	1.001	24	621.391,141 364.631,109	25	621.390,145 364.631,109	0.996
25	621.390,145 364.631,109	26	621.390,014 364.631,036	0.15	26	621.390,014 364.631,036	27	621.391,504 364.628,45	2.985	27	621.391,504 364.628,45	28	621.397,183 364.617,823	12.049
28	621.397,183 364.617,823	29	621.400,104 364.612,357	6.198	29	621.400,104 364.612,357	30	621.404,648 364.602,787	10.594	30	621.404,648 364.602,787	31	621.417,523 364.575,675	30.014
31	621.417,523 364.575,675	32	621.422,844 364.578,824	6.183	32	621.422,844 364.578,824	33	621.404,518 364.614,875	40.442	33	621.404,518 364.614,875	34	621.389,51 364.644,353	33.079
34	621.389,51 364.644,353	35	621.384,549 364.654,097	10.934	35	621.384,549 364.654,097	36	621.382,538 364.659,197	5.482	36	621.382,538 364.659,197	37	621.382,706 364.663,231	4.037
37	621.382,706 364.663,231	38	621.383,949 364.667,011	3.979	38	621.383,949 364.667,011	39	621.392,622 364.678,888	14.707	39	621.392,622 364.678,888	40	621.395,892 364.683,366	5.545
40	621.395,892 364.683,366	41	621.396,33 364.684,641	1.348	41	621.396,33 364.684,641	42	621.396,236 364.684,679	0.101	42	621.396,236 364.684,679	43	621.395,235 364.684,679	1.001
43	621.395,235 364.684,679	44	621.395,235 364.685,68	1.001	44	621.395,235 364.685,68	45	621.396,236 364.685,68	1.001	45	621.396,236 364.685,68	46	621.396,236 364.684,684	0.996
46	621.396,236 364.684,684	47	621.396,332 364.684,646	0.103	47	621.396,332 364.684,646	48	621.396,58 364.685,367	0.762	48	621.396,58 364.685,367	49	621.418,003 364.713,536	35.39
49	621.418,003 364.713,536	50	621.417,926 364.728,564	15.028	50	621.417,926 364.728,564	51	621.437,396 364.743,935	24.806	51	621.437,396 364.743,935	52	621.469,077 364.768,869	40.316
52	621.469,077 364.768,869	53	621.473,105 364.771,906	5.045	53	621.473,105 364.771,906	54	621.475,214 364.773,64	2.73	54	621.475,214 364.773,64	55	621.489,349 364.781,69	16.267
55	621.489,349 364.781,69	56	621.494,186 364.782,284	4.873	56	621.494,186 364.782,284	57	621.510,489 364.784,222	16.418	57	621.510,489 364.784,222	58	621.515,254 364.785,312	4.888
58	621.515,254 364.785,312	59	621.516,035 364.783,541	1.936	59	621.516,035 364.783,541	60	621.519,544 364.784,766	3.717	60	621.519,544 364.784,766	61	621.519,452 364.785,031	0.281
61	621.519,452 364.785,031	62	621.518,456 364.785,031	0.996	62	621.518,456 364.785,031	63	621.518,456 364.786,032	1.001	63	621.518,456 364.786,032	64	621.519,457 364.786,032	1.001
64	621.519,457 364.786,032	65	621.519,457 364.785,031	1.001	65	621.519,457 364.785,031	66	621.519,549 364.784,768	0.279	66	621.519,549 364.784,768	67	621.524,201 364.786,392	4.927
67	621.524,201 364.786,392	68	621.535,833 364.790,453	12.321	68	621.535,833 364.790,453	69	621.547,751 364.794,838	12.699	69	621.547,751 364.794,838	70	621.556,958 364.798,741	10.0
70	621.556,958 364.798,741	71	621.556,61 364.799,563	0.893	71	621.556,61 364.799,563	72	621.555,614 364.799,563	0.996	72	621.555,614 364.799,563	73	621.555,614 364.800,564	1.001
73	621.555,614 364.800,564	74	621.556,615 364.800,564	1.001	74	621.556,615 364.800,564	75	621.556,615 364.799,563	1.001	75	621.556,615 364.799,563	76	621.556,963 364.798,743	0.891
76	621.556,963 364.798,743	77	621.583,247 364.809,887	28.549	77	621.583,247 364.809,887	78	621.596,761 364.815,615	14.678	78	621.596,761 364.815,615	79	621.596,636 364.815,911	0.321
79	621.596,636 364.815,911	80	621.595,64 364.815,911	0.996	80	621.595,64 364.815,911	81	621.595,64 364.816,912	1.001	81	621.595,64 364.816,912	82	621.596,641 364.816,912	1.001
82	621.596,641 364.816,912	83	621.596,641 364.815,911	1.001	83	621.596,641 364.815,911	84	621.596,766 364.815,617	0.319	84	621.596,766 364.815,617	85	621.609,626 364.821,068	13.968
85	621.609,626 364.821,068	86	621.616,518 364.823,989	7.485	86	621.616,518 364.823,989	87	621.630,69 364.829,996	15.393	87	621.630,69 364.829,996	88	621.630,356 364.830,675	0.757
88	621.630,356 364.830,675	89	621.627,414 364.838,642	8.493	89	621.627,414 364.838,642	90	621.605,757 364.829,395	23.549	90	621.605,757 364.829,395	91	621.589,252 364.822,153	18.024
91	621.589,252 364.822,153	92	621.588,17 364.821,678	1.182	92	621.588,17 364.821,678	93	621.583,998 364.819,848	4.556	93	621.583,998 364.819,848	94	621.561,091 364.810,26	24.833
94	621.561,091 364.810,26	95	621.541,304 364.802,523	21.246	95	621.541,304 364.802,523	96	621.521,544 364.796,007	20.807	96	621.521,544 364.796,007	97	621.513,774 364.793,444	8.182
97	621.513,774 364.793,444	98	621.507,057 364.792,814	6.746	98	621.507,057 364.792,814	99	621.489,266 364.791,107	17.873	99	621.489,266 364.791,107	100	621.484,589 364.790,658	4.699
100	621.484,589 364.790,658	101	621.484,229 364.790,425	0.429	101	621.484,229 364.790,425	102	621.484,254 364.790,385	0.047	102	621.484,254 364.790,385	103	621.485,25 364.790,385	0.996
103	621.485,25 364.790,385	104	621.485,25 364.789,384	1.001	104	621.485,25 364.789,384	105	621.484,249 364.789,384	1.001	105	621.484,249 364.789,384	106	621.484,249 364.790,385	1.001
106	621.484,249 364.790,385	107	621.484,225 364.790,422	0.044	107	621.484,225 364.790,422	108	621.469,125 364.780,658	17.982	108	621.469,125 364.780,658	109	621.458,015 364.772,211	13.957
109	621.458,015 364.772,211	110	621.452,148 364.767,772	7.357	110	621.452,148 364.767,772	1	621.441,86 364.760,009	12.888					

\*\* Lungimile segmentelor sunt determinate în planul de proiecție Stereo 70 și sunt rotunjite la 1 milimetru.

\*\*\* Distanța dintre puncte este formată din segmente cumulate ce sunt mai mici decât valoarea 1 milimetru.





**DATE DESPRE IMOBILUL NR. 5813**

Oficiul de Cadastru și Publicitate Imobiliară IALOMITA  
Biroul de Cadastru și Publicitate Imobiliară Slobozia

**A. Partea I. Descrierea imobilului**

TEREN Intravilan

Adresa: Loc. Jilavele, Jud. Ialomita

Nr. Crt	Nr cadastral Nr. topografic	Suprafața* (mp)	Observații / Referințe
A1		1	Sector cadastral:17 Teren imprejmuit;

**Construcții**

Crt	Nr cadastral Nr. topografic	Adresa	Observații / Referințe
A1.1	-C1	Loc. Jilavele, Jud. Ialomita	Nr. niveluri:1; S. construita la sol:1 mp;

**B. Partea II. Proprietari și acte**

Inscrieri privitoare la dreptul de proprietate și alte drepturi reale	Referințe
/	
Act Normativ nr. 123, din 10/07/2012 emis de PARLAMENTUL ROMANIEI (LEGE; );	
B1	A1, A1.1
Intabulare, drept de PROPRIETATE, dobandit prin Lege, cota actuala 1/1, cota initiala 1/1	
1) STATUL ROMAN, CIF:99999999999999	

**C. Partea III. SARCINI .**

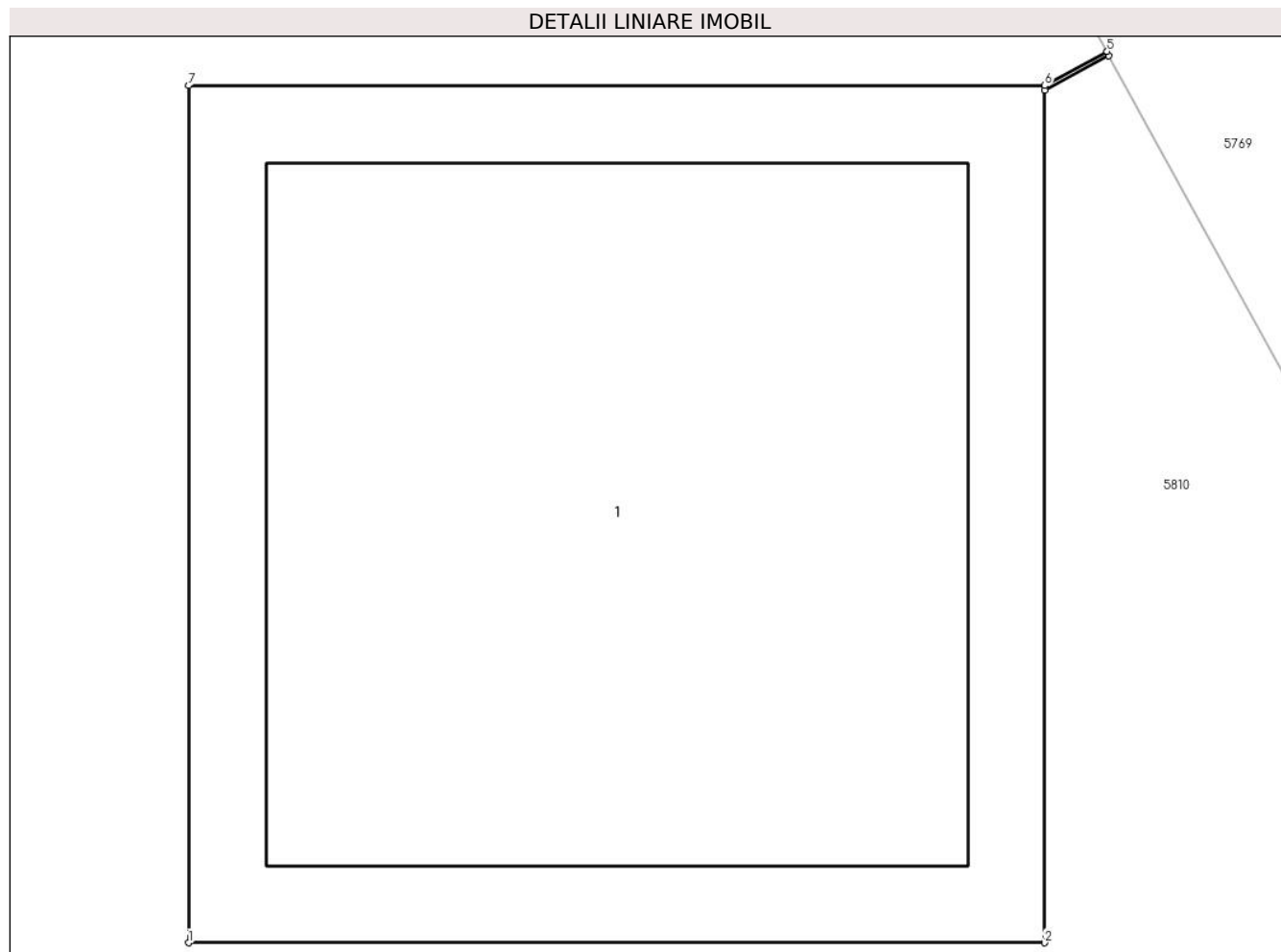
Inscrieri privind dezmembramintele dreptului de proprietate, drepturi reale de garanție și sarcini	Referințe
NU SUNT	

## Anexa Nr. 1 La Partea I

## Teren

Nr cadastral	Suprafața (mp)*	Observații / Referințe
	1	

\* Suprafața este determinată în planul de proiecție Stereo 70.



## Date referitoare la teren

Crt	Categorie folosință	Intravilan	Suprafața (mp)	Tarla	Parcelă	Nr. topo	Observații / Referințe
1	curți constructii	DA	1	0	-	-	

## Date referitoare la construcții

Crt	Număr	Destinație construcție	Supraf. (mp)	Situație juridică	Observații / Referințe
A1.1	-C1	construcții industriale și edilitare	Din acte: 0 Masurata: 1	Cu acte	Nr. niveluri:1; S. construita la sol:1 mp;

## Lungime Segmente

1) Valorile lungimilor segmentelor sunt obținute din proiecție în plan.

Punct început	X / Y	Punct sfârșit	X / Y	Lungime segment (** (m))
1	621.523,396 364.681,18	2	621.524,397 364.681,18	1.001
2	621.524,397 364.681,18	3	621.524,397 364.682,176	0.996
3	621.524,397 364.682,176	4	621.524,472 364.682,216	0.085

Punct început	X / Y	Punct sfârșit	X / Y	Lungime segment (** (m)
4	621.524,472 364.682,216	5	621.524,47 364.682,221	0.005
5	621.524,47 364.682,221	6	621.524,397 364.682,181	0.083
6	621.524,397 364.682,181	7	621.523,396 364.682,181	1.001
7	621.523,396 364.682,181	1	621.523,396 364.681,18	1.001

\*\* Lungimile segmentelor sunt determinate în planul de proiecție Stereo 70 și sunt rotunjite la 1 milimetru.

\*\*\* Distanța dintre puncte este formată din segmente cumulate ce sunt mai mici decât valoarea 1 milimetru.



**DATE DESPRE IMOBILUL NR. 5814**

Oficiul de Cadastru și Publicitate Imobiliară IALOMITA  
Biroul de Cadastru și Publicitate Imobiliară Slobozia

**A. Partea I. Descrierea imobilului**

TEREN Intravilan

Adresa: Loc. Jilavele, Jud. Ialomita

Nr. Crt	Nr cadastral Nr. topografic	Suprafața* (mp)	Observații / Referințe
A1		1	Sector cadastral:17 Teren imprejmuit;

**Construcții**

Crt	Nr cadastral Nr. topografic	Adresa	Observații / Referințe
A1.1	-C1	Loc. Jilavele, Jud. Ialomita	Nr. niveluri:1; S. construita la sol:1 mp;

**B. Partea II. Proprietari și acte**

Inscrieri privitoare la dreptul de proprietate și alte drepturi reale	Referințe
/	
Act Normativ nr. 123, din 10/07/2012 emis de PARLAMENTUL ROMANIEI (LEGE; );	
B1	A1, A1.1
Intabulare, drept de PROPRIETATE, dobandit prin Lege, cota actuala 1/1, cota initiala 1/1	
1) STATUL ROMAN, CIF:99999999999999	

**C. Partea III. SARCINI .**

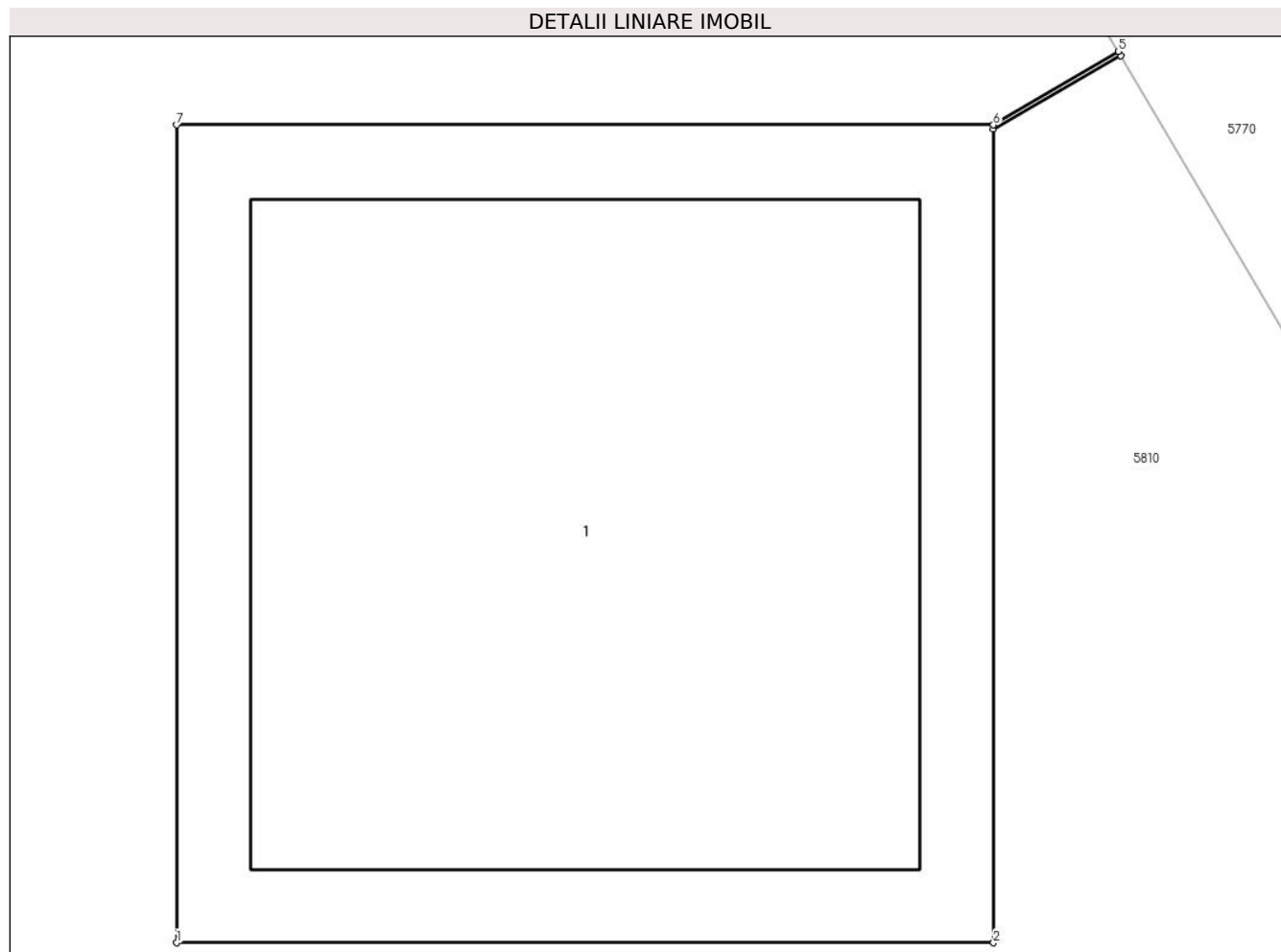
Inscrieri privind dezmembramintele dreptului de proprietate, drepturi reale de garanție și sarcini	Referințe
NU SUNT	

## Anexa Nr. 1 La Partea I

## Teren

Nr cadastral	Suprafața (mp)*	Observații / Referințe
	1	

\* Suprafața este determinată în planul de proiecție Stereo 70.



## Date referitoare la teren

Crt	Categorie folosință	Intra vilan	Suprafața (mp)	Tarla	Parcelă	Nr. topo	Observații / Referințe
1	curti constructii	DA	1	0	-	-	

## Date referitoare la construcții

Crt	Număr	Destinație construcție	Supraf. (mp)	Situație juridică	Observații / Referințe
A1.1	-C1	construcții industriale și edilitare	Din acte: 0 Masurata: 1	Cu acte	Nr. niveluri:1; S. construita la sol:1 mp;

## Lungime Segmente

1) Valorile lungimilor segmentelor sunt obținute din proiecție în plan.

Punct început	X / Y	Punct sfârșit	X / Y	Lungime segment (** (m)
1	621.505,177 364.712,654	2	621.506,178 364.712,654	1.001
2	621.506,178 364.712,654	3	621.506,178 364.713,65	0.996
3	621.506,178 364.713,65	4	621.506,334 364.713,74	0.18

Punct început	X / Y	Punct sfârșit	X / Y	Lungime segment (** (m)
4	621.506,334 364.713,74	5	621.506,331 364.713,745	0.006
5	621.506,331 364.713,745	6	621.506,178 364.713,655	0.178
6	621.506,178 364.713,655	7	621.505,177 364.713,655	1.001
7	621.505,177 364.713,655	1	621.505,177 364.712,654	1.001

\*\* Lungimile segmentelor sunt determinate în planul de proiecție Stereo 70 și sunt rotunjite la 1 milimetru.

\*\*\* Distanța dintre puncte este formată din segmente cumulate ce sunt mai mici decât valoarea 1 milimetru.





**DATE DESPRE IMOBILUL NR. 5815**

Oficiul de Cadastru și Publicitate Imobiliară IALOMITA  
Biroul de Cadastru și Publicitate Imobiliară Slobozia

**A. Partea I. Descrierea imobilului**

TEREN Intravilan

Adresa: Loc. Jilavele, Jud. Ialomita

Nr. Crt	Nr cadastral Nr. topografic	Suprafața* (mp)	Observații / Referințe
A1		1	Sector cadastral:17 Teren imprejmuit;

**Construcții**

Crt	Nr cadastral Nr. topografic	Adresa	Observații / Referințe
A1.1	-C1	Loc. Jilavele, Jud. Ialomita	Nr. niveluri:1; S. construita la sol:1 mp;

**B. Partea II. Proprietari și acte**

Inscrieri privitoare la dreptul de proprietate și alte drepturi reale	Referințe
/	
Act Normativ nr. 123, din 10/07/2012 emis de PARLAMENTUL ROMANIEI (LEGE; );	
B1	A1, A1.1
Intabulare, drept de PROPRIETATE, dobandit prin Lege, cota actuala 1/1, cota initiala 1/1	
1) STATUL ROMAN, CIF:99999999999999	

**C. Partea III. SARCINI .**

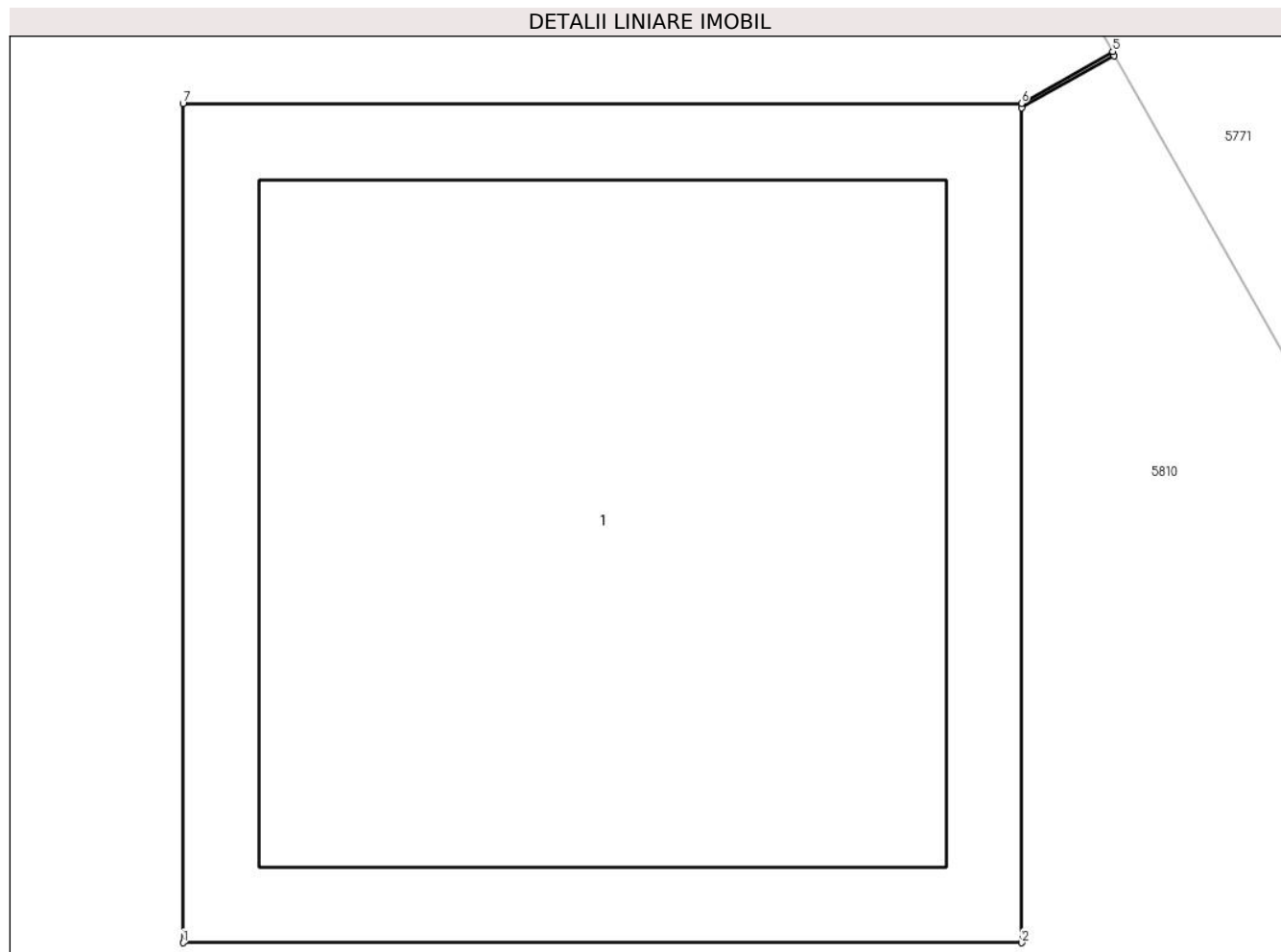
Inscrieri privind dezmembramintele dreptului de proprietate, drepturi reale de garanție și sarcini	Referințe
NU SUNT	

## Anexa Nr. 1 La Partea I

## Teren

Nr cadastral	Suprafaţa (mp)*	Observaţii / Referinţe
	1	

\* Suprafaţa este determinată în planul de proiecţie Stereo 70.



## Date referitoare la teren

Crt	Categorie folosinţă	Intravilan	Suprafaţa (mp)	Tarla	Parcelă	Nr. topo	Observaţii / Referinţe
1	curti constructii	DA	1	0	-	-	

## Date referitoare la construcţii

Crt	Număr	Destinaţie construcţie	Supraf. (mp)	Situaţie juridică	Observaţii / Referinţe
A1.1	-C1	construcţii industriale si edilitare	Din acte: 0 Masurata: 1	Cu acte	Nr. niveluri:1; S. construita la sol:1 mp;

## Lungime Segmente

1) Valorile lungimilor segmentelor sunt obţinute din proiecţie în plan.

Punct început	X / Y	Punct sfârşit	X / Y	Lungime segment (** (m)
1	621.496,516 364.727,567	2	621.497,517 364.727,567	1.001
2	621.497,517 364.727,567	3	621.497,517 364.728,563	0.996
3	621.497,517 364.728,563	4	621.497,628 364.728,625	0.127

Punct început	X / Y	Punct sfârșit	X / Y	Lungime segment (** (m)
4	621.497,628 364.728,625	5	621.497,626 364.728,63	0.005
5	621.497,626 364.728,63	6	621.497,517 364.728,568	0.125
6	621.497,517 364.728,568	7	621.496,516 364.728,568	1.001
7	621.496,516 364.728,568	1	621.496,516 364.727,567	1.001

\*\* Lungimile segmentelor sunt determinate în planul de proiecție Stereo 70 și sunt rotunjite la 1 milimetru.

\*\*\* Distanța dintre puncte este formată din segmente cumulate ce sunt mai mici decât valoarea 1 milimetru.



**DATE DESPRE IMOBILUL NR. 5816**

Oficiul de Cadastru și Publicitate Imobiliară IALOMITA  
Biroul de Cadastru și Publicitate Imobiliară Slobozia

**A. Partea I. Descrierea imobilului**

TEREN Intravilan

Adresa: Loc. Jilavele, Jud. Ialomita

Nr. Crt	Nr cadastral Nr. topografic	Suprafața* (mp)	Observații / Referințe
A1		1	Sector cadastral:17 Teren imprejmuit;

**Construcții**

Crt	Nr cadastral Nr. topografic	Adresa	Observații / Referințe
A1.1	-C1	Loc. Jilavele, Jud. Ialomita	Nr. niveluri:1; S. construita la sol:1 mp;

**B. Partea II. Proprietari și acte**

Inscrieri privitoare la dreptul de proprietate și alte drepturi reale	Referințe
/	
Act Normativ nr. 123, din 10/07/2012 emis de PARLAMENTUL ROMANIEI (LEGE; );	
B1	A1, A1.1
Intabulare, drept de PROPRIETATE, dobandit prin Lege, cota actuala 1/1, cota initiala 1/1	
1) STATUL ROMAN, CIF:99999999999999	

**C. Partea III. SARCINI .**

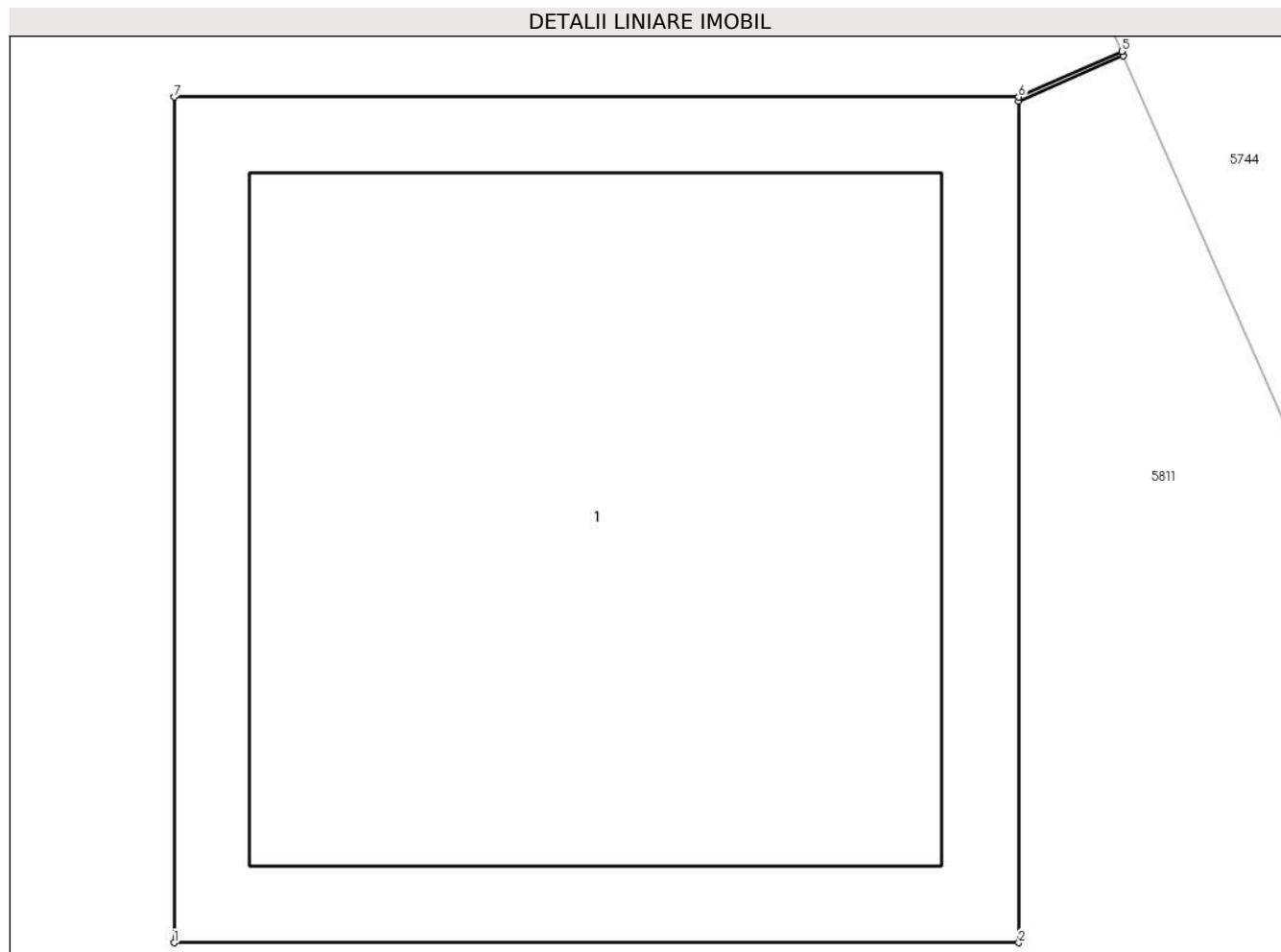
Inscrieri privind dezmembramintele dreptului de proprietate, drepturi reale de garanție și sarcini	Referințe
NU SUNT	

## Anexa Nr. 1 La Partea I

## Teren

Nr cadastral	Suprafaţa (mp)*	Observații / Referințe
	1	

\* Suprafața este determinată în planul de proiecție Stereo 70.



## Date referitoare la teren

Crt	Categorie folosință	Intra vilan	Suprafața (mp)	Tarla	Parcelă	Nr. topo	Observații / Referințe
1	curti constructii	DA	1	0	-	-	

## Date referitoare la construcții

Crt	Număr	Destinație construcție	Supraf. (mp)	Situație juridică	Observații / Referințe
A1.1	-C1	construcții industriale și edilitare	Din acte: 0 Masurata: 1	Cu acte	Nr. niveluri:1; S. construita la sol:1 mp;

## Lungime Segmente

1) Valorile lungimilor segmentelor sunt obținute din proiecție în plan.

Punct început	X / Y	Punct sfârșit	X / Y	Lungime segment (** (m))
1	621.328,537 364.553,512	2	621.329,538 364.553,512	1.001
2	621.329,538 364.553,512	3	621.329,538 364.554,508	0.996
3	621.329,538 364.554,508	4	621.329,662 364.554,562	0.135

Punct început	X / Y	Punct sfârșit	X / Y	Lungime segment (** (m)
4	621.329,662 364.554,562	5	621.329,66 364.554,567	0.005
5	621.329,66 364.554,567	6	621.329,538 364.554,513	0.133
6	621.329,538 364.554,513	7	621.328,537 364.554,513	1.001
7	621.328,537 364.554,513	1	621.328,537 364.553,512	1.001

\*\* Lungimile segmentelor sunt determinate în planul de proiecție Stereo 70 și sunt rotunjite la 1 milimetru.

\*\*\* Distanța dintre puncte este formată din segmente cumulate ce sunt mai mici decât valoarea 1 milimetru.





**DATE DESPRE IMOBILUL NR. 5817**

Oficiul de Cadastru și Publicitate Imobiliară IALOMITA  
Biroul de Cadastru și Publicitate Imobiliară Slobozia

**A. Partea I. Descrierea imobilului**

TEREN Intravilan

Adresa: Loc. Neidentificata, Jud. Ialomita

Nr. Crt	Nr cadastral Nr. topografic	Suprafața* (mp)	Observații / Referințe
A1		1	Sector cadastral:17 Teren imprejmuit;

**Construcții**

Crt	Nr cadastral Nr. topografic	Adresa	Observații / Referințe
A1.1	-C1	Loc. Neidentificata, Jud. Ialomita	Nr. niveluri:1; S. construita la sol:1 mp;

**B. Partea II. Proprietari și acte**

Inscrieri privitoare la dreptul de proprietate și alte drepturi reale	Referințe
/	
Act Normativ nr. 123, din 10/07/2012 emis de PARLAMENTUL ROMANIEI (LEGE; );	
B1	A1, A1.1
Intabulare, drept de PROPRIETATE, dobandit prin Lege, cota actuala 1/1, cota initiala 1/1	
1) STATUL ROMAN, CIF:99999999999999	

**C. Partea III. SARCINI .**

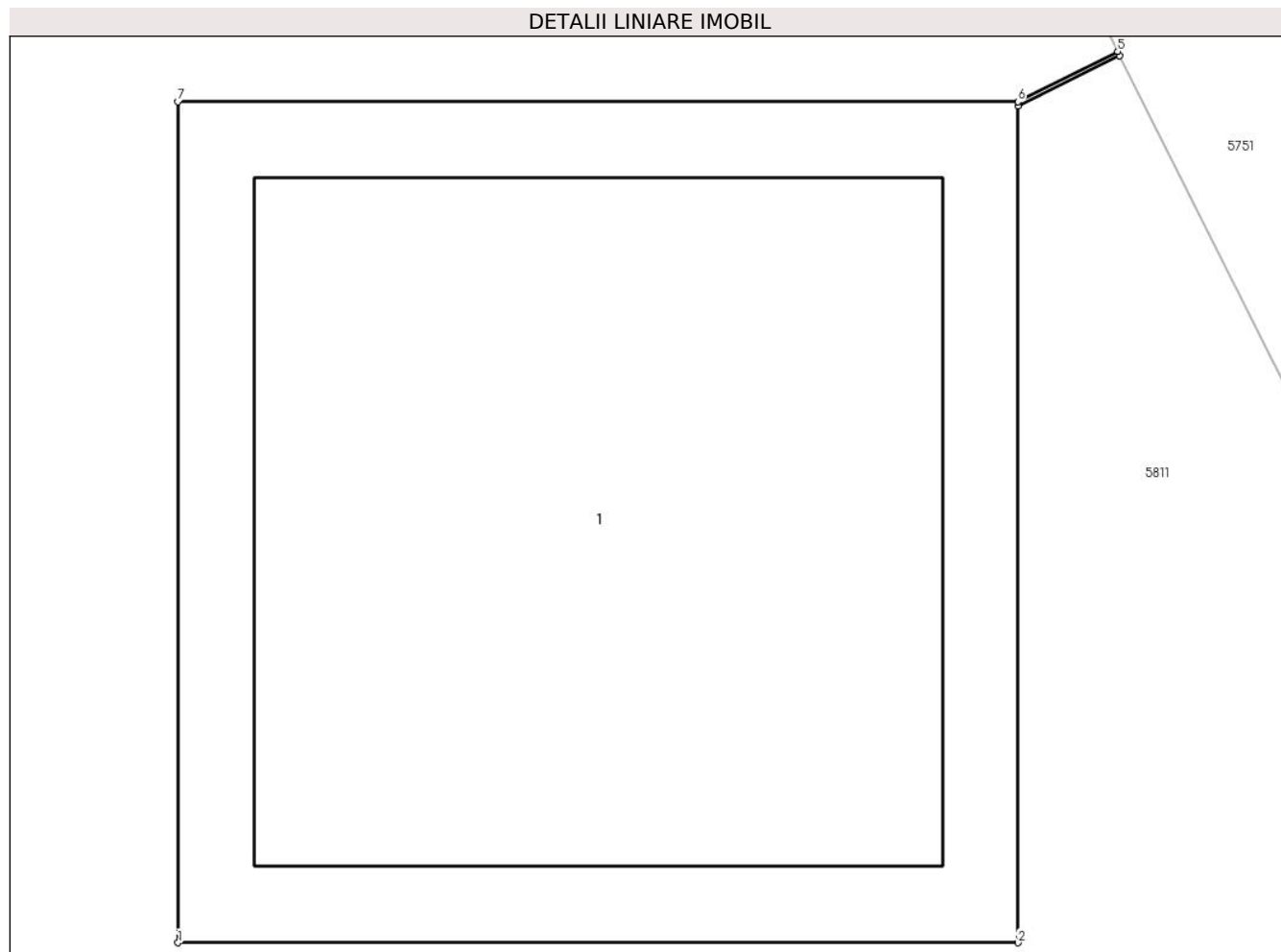
Inscrieri privind dezmembramintele dreptului de proprietate, drepturi reale de garanție și sarcini	Referințe
NU SUNT	

## Anexa Nr. 1 La Partea I

## Teren

Nr cadastral	Suprafața (mp)*	Observații / Referințe
	1	

\* Suprafața este determinată în planul de proiecție Stereo 70.



## Date referitoare la teren

Crt	Categorie folosință	Intravilan	Suprafața (mp)	Tarla	Parcelă	Nr. topo	Observații / Referințe
1	curți constructii	DA	1	0	-	-	

## Date referitoare la construcții

Crt	Număr	Destinație construcție	Supraf. (mp)	Situație juridică	Observații / Referințe
A1.1	-C1	construcții industriale și edilitare	Din acte: 0 Masurata: 1	Cu acte	Nr. niveluri:1; S. construita la sol:1 mp;

## Lungime Segmente

1) Valorile lungimilor segmentelor sunt obținute din proiecție în plan.

Punct început	X / Y	Punct sfârșit	X / Y	Lungime segment (** (m)
1	621.314,904 364.584,319	2	621.315,905 364.584,319	1.001
2	621.315,905 364.584,319	3	621.315,905 364.585,315	0.996
3	621.315,905 364.585,315	4	621.316,026 364.585,375	0.135

Punct început	X / Y	Punct sfârșit	X / Y	Lungime segment (** (m)
4	621.316,026 364.585,375	5	621.316,024 364.585,38	0.005
5	621.316,024 364.585,38	6	621.315,905 364.585,32	0.133
6	621.315,905 364.585,32	7	621.314,904 364.585,32	1.001
7	621.314,904 364.585,32	1	621.314,904 364.584,319	1.001

\*\* Lungimile segmentelor sunt determinate în planul de proiecție Stereo 70 și sunt rotunjite la 1 milimetru.

\*\*\* Distanța dintre puncte este formată din segmente cumulate ce sunt mai mici decât valoarea 1 milimetru.



**DATE DESPRE IMOBILUL NR. 5818**

Oficiul de Cadastru și Publicitate Imobiliară IALOMITA  
Biroul de Cadastru și Publicitate Imobiliară Slobozia

**A. Partea I. Descrierea imobilului**

TEREN Intravilan

Adresa: Loc. Jilavele, Jud. Ialomita

Nr. Crt	Nr cadastral Nr. topografic	Suprafața* (mp)	Observații / Referințe
A1		1	Sector cadastral:17 Teren imprejmuit;

**Construcții**

Crt	Nr cadastral Nr. topografic	Adresa	Observații / Referințe
A1.1	-C1	Loc. Jilavele, Jud. Ialomita	Nr. niveluri:1; S. construita la sol:1 mp;

**B. Partea II. Proprietari și acte**

Inscrieri privitoare la dreptul de proprietate și alte drepturi reale	Referințe
/	
Act Normativ nr. 123, din 10/07/2012 emis de PARLAMENTUL ROMANIEI (LEGE; );	
B1	A1, A1.1
Intabulare, drept de PROPRIETATE, dobandit prin Lege, cota actuala 1/1, cota initiala 1/1	
1) STATUL ROMAN, CIF:99999999999999	

**C. Partea III. SARCINI .**

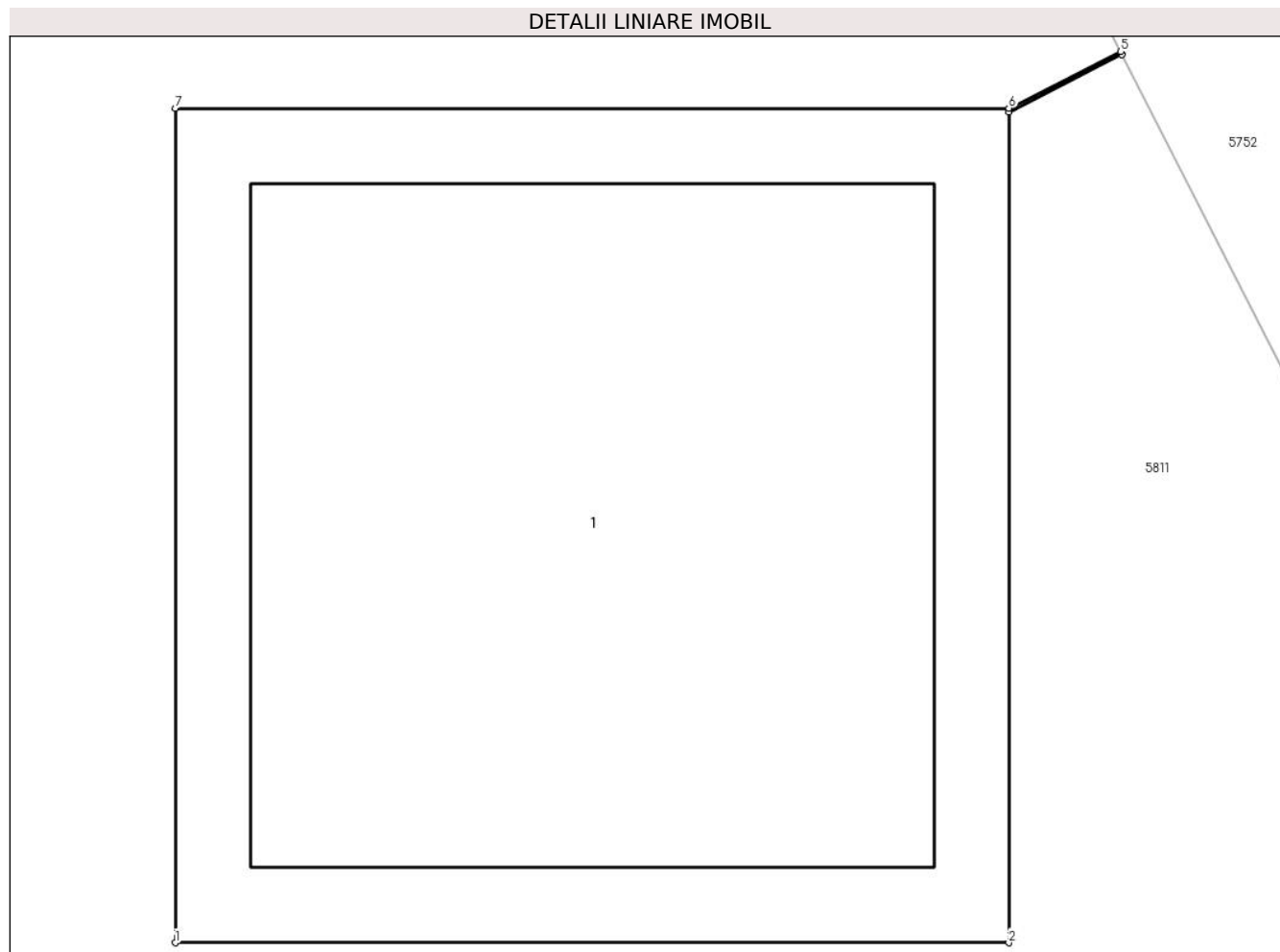
Inscrieri privind dezmembramintele dreptului de proprietate, drepturi reale de garanție și sarcini	Referințe
NU SUNT	

## Anexa Nr. 1 La Partea I

## Teren

Nr cadastral	Suprafața (mp)*	Observații / Referințe
	1	

\* Suprafața este determinată în planul de proiecție Stereo 70.



## Date referitoare la teren

Crt	Categorie folosință	Intra vilan	Suprafața (mp)	Tarla	Parcelă	Nr. topo	Observații / Referințe
1	curti constructii	DA	1	0	-	-	

## Date referitoare la construcții

Crt	Număr	Destinație construcție	Supraf. (mp)	Situație juridică	Observații / Referințe
A1.1	-C1	construcții industriale și edilitare	Din acte: 0 Masurata: 1	Cu acte	Nr. niveluri:1; S. construita la sol:1 mp;

## Lungime Segmente

1) Valorile lungimilor segmentelor sunt obținute din proiecție în plan.

Punct început	X / Y	Punct sfârșit	X / Y	Lungime segment (** (m)
1	621.298,388 364.617,662	2	621.299,389 364.617,662	1.001
2	621.299,389 364.617,662	3	621.299,389 364.618,658	0.996
3	621.299,389 364.618,658	4	621.299,525 364.618,727	0.153

Punct început	X / Y	Punct sfârșit	X / Y	Lungime segment (** (m)
4	621.299,525 364.618,727	5	621.299,523 364.618,731	0.004
5	621.299,523 364.618,731	6	621.299,389 364.618,663	0.15
6	621.299,389 364.618,663	7	621.298,388 364.618,663	1.001
7	621.298,388 364.618,663	1	621.298,388 364.617,662	1.001

\*\* Lungimile segmentelor sunt determinate în planul de proiecție Stereo 70 și sunt rotunjite la 1 milimetru.

\*\*\* Distanța dintre puncte este formată din segmente cumulate ce sunt mai mici decât valoarea 1 milimetru.





**DATE DESPRE IMOBILUL NR. 5819**

Oficiul de Cadastru și Publicitate Imobiliară IALOMITA  
Biroul de Cadastru și Publicitate Imobiliară Slobozia

**A. Partea I. Descrierea imobilului**

TEREN Intravilan

Adresa: Loc. Jilavele, Jud. Ialomita

Nr. Crt	Nr cadastral Nr. topografic	Suprafața* (mp)	Observații / Referințe
A1		1	Sector cadastral:17 Teren imprejmuit;

**Construcții**

Crt	Nr cadastral Nr. topografic	Adresa	Observații / Referințe
A1.1	-C1	Loc. Jilavele, Jud. Ialomita	Nr. niveluri:1; S. construita la sol:1 mp;

**B. Partea II. Proprietari și acte**

Inscrieri privitoare la dreptul de proprietate și alte drepturi reale	Referințe
/	
Act Normativ nr. 123, din 10/07/2012 emis de PARLAMENTUL ROMANIEI (LEGE; );	
B1	A1, A1.1
Intabulare, drept de PROPRIETATE, dobandit prin Lege, cota actuala 1/1, cota initiala 1/1	
1) STATUL ROMAN, CIF:99999999999999	

**C. Partea III. SARCINI .**

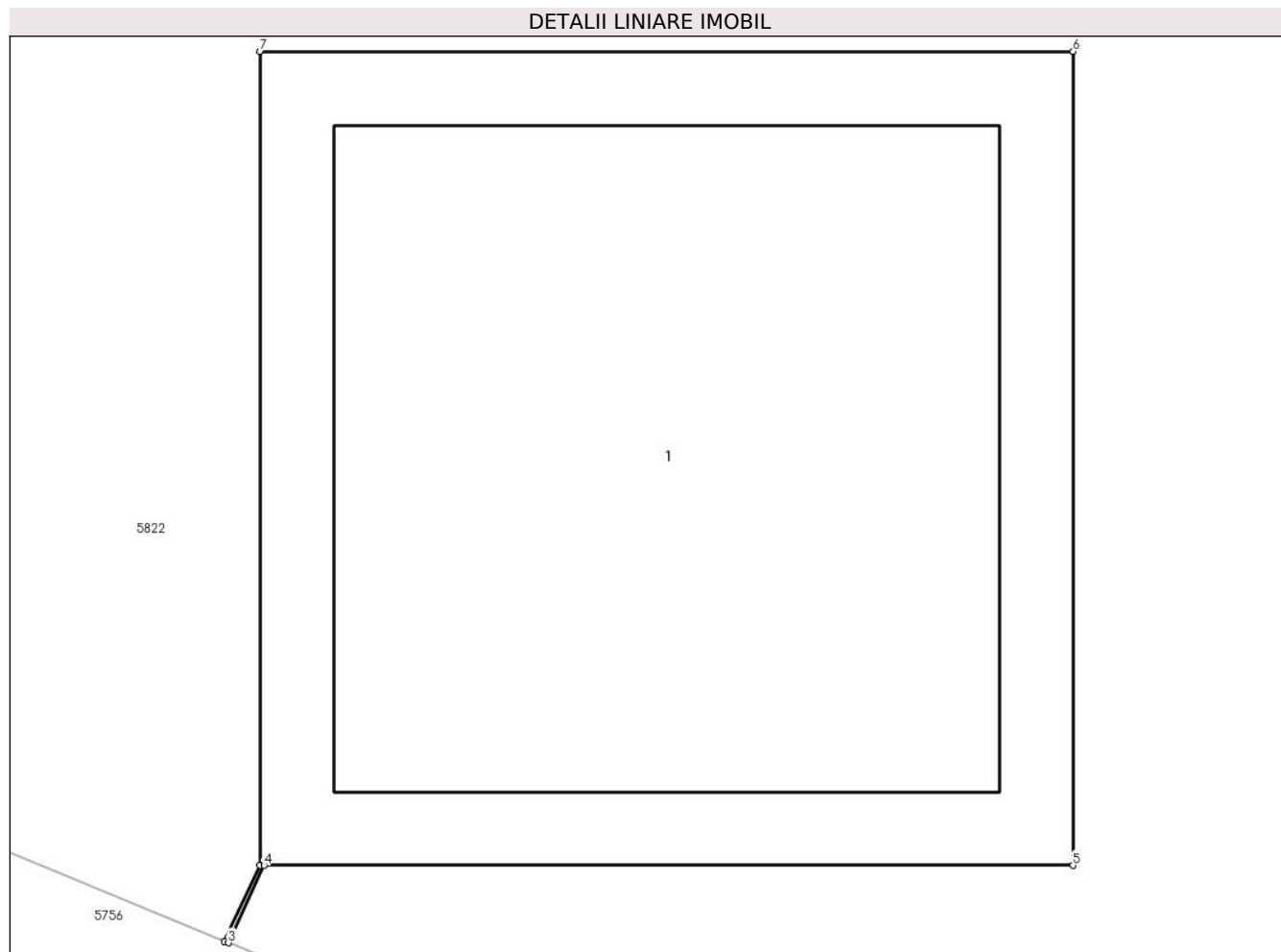
Inscrieri privind dezmembramintele dreptului de proprietate, drepturi reale de garanție și sarcini	Referințe
NU SUNT	

## Anexa Nr. 1 La Partea I

## Teren

Nr cadastral	Suprafaţa (mp)*	Observații / Referințe
	1	

\* Suprafața este determinată în planul de proiecție Stereo 70.



## Date referitoare la teren

Crt	Categorie folosință	Intra vilan	Suprafața (mp)	Tarla	Parcelă	Nr. topo	Observații / Referințe
1	curti constructii	DA	1	0	-	-	

## Date referitoare la construcții

Crt	Număr	Destinație construcție	Supraf. (mp)	Situație juridică	Observații / Referințe
A1.1	-C1	construcții industriale și edilitare	Din acte: 0 Masurata: 1	Cu acte	Nr. niveluri:1; S. construita la sol:1 mp;

## Lungime Segmente

1) Valorile lungimilor segmentelor sunt obținute din proiecție în plan.

Punct început	X / Y	Punct sfârșit	X / Y	Lungime segment (** (m))
1	621.356,311 364.737,767	2	621.356,267 364.737,674	0.103
2	621.356,267 364.737,674	3	621.356,272 364.737,672	0.005
3	621.356,272 364.737,672	4	621.356,316 364.737,767	0.105

Punct început	X / Y	Punct sfârșit	X / Y	Lungime segment (** (m)
4	621.356,316 364.737,767	5	621.357,312 364.737,767	0.996
5	621.357,312 364.737,767	6	621.357,312 364.738,768	1.001
6	621.357,312 364.738,768	7	621.356,311 364.738,768	1.001
7	621.356,311 364.738,768	1	621.356,311 364.737,767	1.001

\*\* Lungimile segmentelor sunt determinate în planul de proiecție Stereo 70 și sunt rotunjite la 1 milimetru.

\*\*\* Distanța dintre puncte este formată din segmente cumulate ce sunt mai mici decât valoarea 1 milimetru.



**DATE DESPRE IMOBILUL NR. 5820**

Oficiul de Cadastru și Publicitate Imobiliară IALOMITA  
Biroul de Cadastru și Publicitate Imobiliară Slobozia

**A. Partea I. Descrierea imobilului**

TEREN Intravilan

Adresa: Loc. Jilavele, Jud. Ialomita

Nr. Crt	Nr cadastral Nr. topografic	Suprafața* (mp)	Observații / Referințe
A1		1	Sector cadastral:17 Teren imprejmuit;

**Construcții**

Crt	Nr cadastral Nr. topografic	Adresa	Observații / Referințe
A1.1	-C1	Loc. Jilavele, Jud. Ialomita	Nr. niveluri:1; S. construita la sol:1 mp;

**B. Partea II. Proprietari și acte**

Inscrieri privitoare la dreptul de proprietate și alte drepturi reale	Referințe
/	
Act Normativ nr. 123, din 10/07/2012 emis de PARLAMENTUL ROMANIEI (LEGE; );	
B1	A1, A1.1
Intabulare, drept de PROPRIETATE, dobandit prin Lege, cota actuala 1/1, cota initiala 1/1	
1) STATUL ROMAN, CIF:99999999999999	

**C. Partea III. SARCINI .**

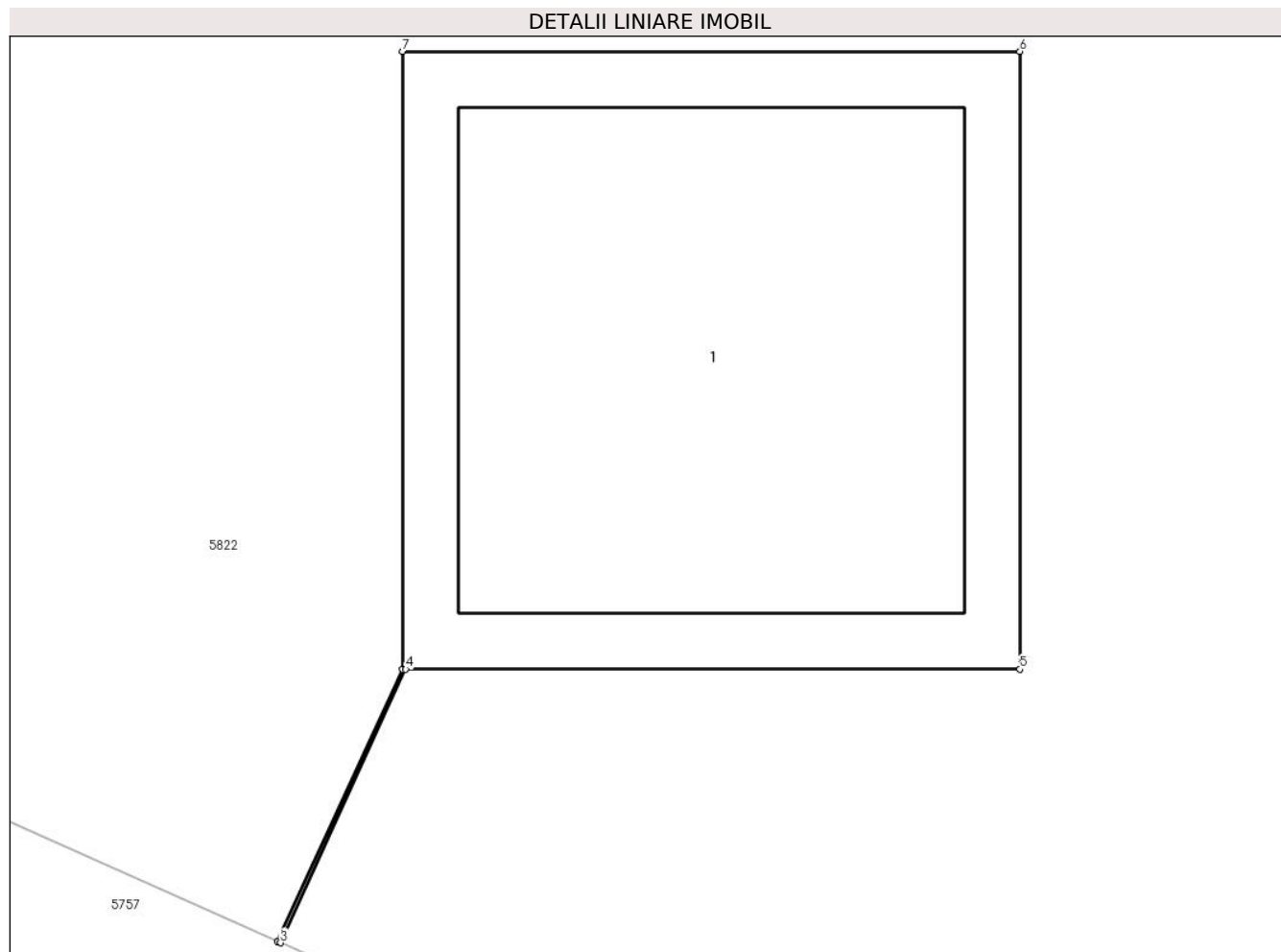
Inscrieri privind dezmembramintele dreptului de proprietate, drepturi reale de garanție și sarcini	Referințe
NU SUNT	

## Anexa Nr. 1 La Partea I

## Teren

Nr cadastral	Suprafaţa (mp)*	Observații / Referințe
	1	

\* Suprafața este determinată în planul de proiecție Stereo 70.



## Date referitoare la teren

Crt	Categorie folosință	Intra vilan	Suprafața (mp)	Tarla	Parcelă	Nr. topo	Observații / Referințe
1	curți constructii	DA	1	0	-	-	

## Date referitoare la construcții

Crt	Număr	Destinație construcție	Supraf. (mp)	Situație juridică	Observații / Referințe
A1.1	-C1	construcții industriale și edilitare	Din acte: 0 Masurata: 1	Cu acte	Nr. niveluri:1; S. construita la sol:1 mp;

## Lungime Segmente

1) Valorile lungimilor segmentelor sunt obținute din proiecție în plan.

Punct început	X / Y	Punct sfârșit	X / Y	Lungime segment (** (m)
1	621.391,877 364.722,58	2	621.391,674 364.722,139	0.485
2	621.391,674 364.722,139	3	621.391,679 364.722,137	0.005
3	621.391,679 364.722,137	4	621.391,882 364.722,58	0.487

Punct început	X / Y	Punct sfârșit	X / Y	Lungime segment (** (m)
4	621.391,882 364.722,58	5	621.392,878 364.722,58	0.996
5	621.392,878 364.722,58	6	621.392,878 364.723,581	1.001
6	621.392,878 364.723,581	7	621.391,877 364.723,581	1.001
7	621.391,877 364.723,581	1	621.391,877 364.722,58	1.001

\*\* Lungimile segmentelor sunt determinate în planul de proiecție Stereo 70 și sunt rotunjite la 1 milimetru.

\*\*\* Distanța dintre puncte este formată din segmente cumulate ce sunt mai mici decât valoarea 1 milimetru.





**DATE DESPRE IMOBILUL NR. 5821**

Oficiul de Cadastru și Publicitate Imobiliară IALOMITA  
Biroul de Cadastru și Publicitate Imobiliară Slobozia

**A. Partea I. Descrierea imobilului**

TEREN Intravilan

Adresa: Loc. Jilavele, Jud. Ialomita

Nr. Crt	Nr cadastral Nr. topografic	Suprafața* (mp)	Observații / Referințe
A1		1	Sector cadastral:17 Teren imprejmuit;

**Construcții**

Crt	Nr cadastral Nr. topografic	Adresa	Observații / Referințe
A1.1	-C1	Loc. Jilavele, Jud. Ialomita	Nr. niveluri:1; S. construita la sol:1 mp;

**B. Partea II. Proprietari și acte**

Inscrieri privitoare la dreptul de proprietate și alte drepturi reale	Referințe
/	
Act Normativ nr. 123, din 10/07/2012 emis de PARLAMENTUL ROMANIEI (LEGE; );	
B1	A1, A1.1
Intabulare, drept de PROPRIETATE, dobandit prin Lege, cota actuala 1/1, cota initiala 1/1	
1) STATUL ROMAN, CIF:99999999999999	

**C. Partea III. SARCINI .**

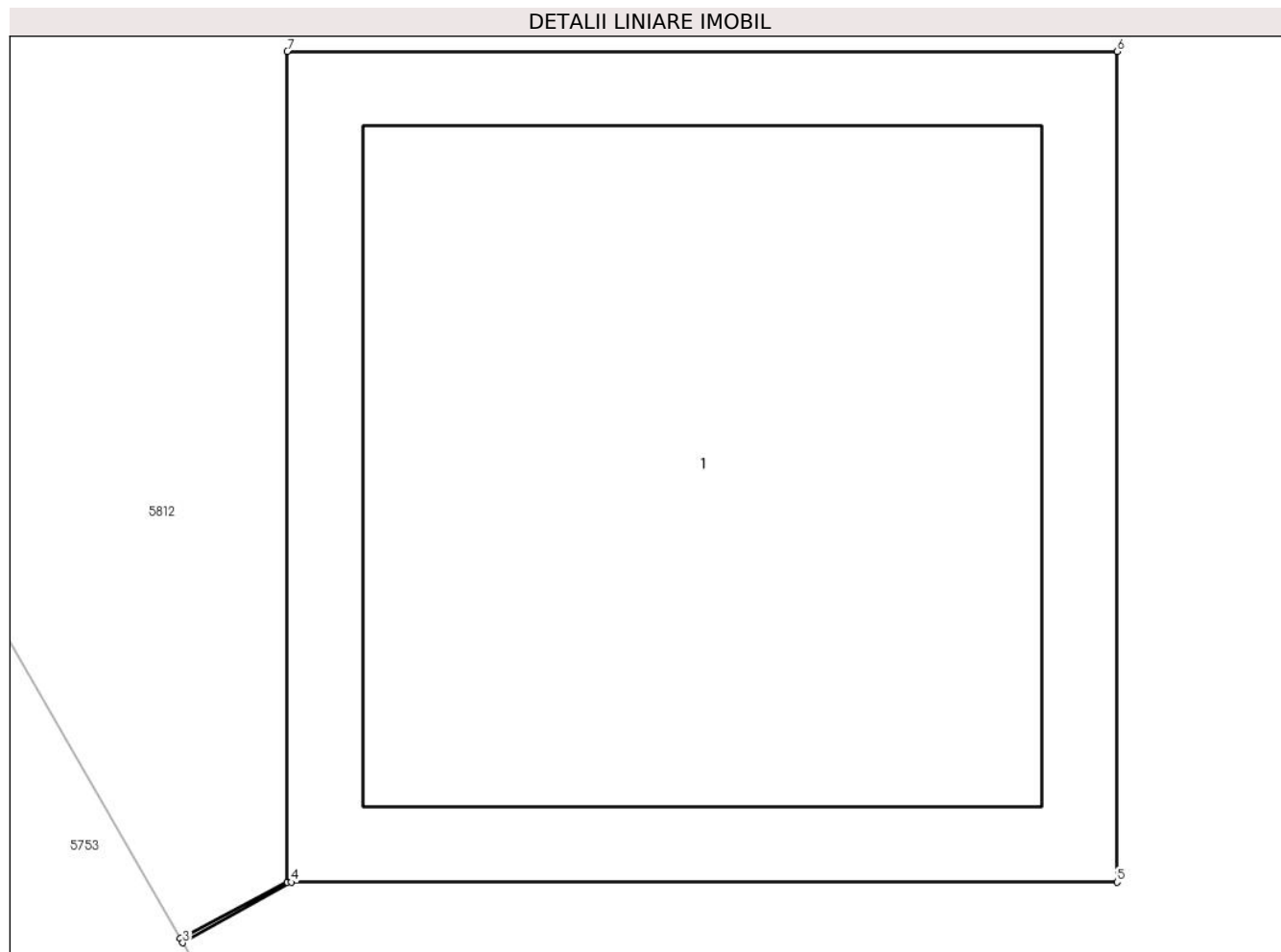
Inscrieri privind dezmembramintele dreptului de proprietate, drepturi reale de garanție și sarcini	Referințe
NU SUNT	

## Anexa Nr. 1 La Partea I

## Teren

Nr cadastral	Suprafaţa (mp)*	Observații / Referințe
	1	

\* Suprafața este determinată în planul de proiecție Stereo 70.



## Date referitoare la teren

Crt	Categorie folosință	Intra vilan	Suprafața (mp)	Tarla	Parcelă	Nr. topo	Observații / Referințe
1	curti constructii	DA	1	0	-	-	

## Date referitoare la construcții

Crt	Număr	Destinație construcție	Supraf. (mp)	Situație juridică	Observații / Referințe
A1.1	-C1	construcții industriale și edilitare	Din acte: 0 Masurata: 1	Cu acte	Nr. niveluri:1; S. construita la sol:1 mp;

## Lungime Segmente

1) Valorile lungimilor segmentelor sunt obținute din proiecție în plan.

Punct început	X / Y	Punct sfârșit	X / Y	Lungime segment (** (m))
1	621.390,14 364.631,109	2	621.390,011 364.631,041	0.146
2	621.390,011 364.631,041	3	621.390,014 364.631,036	0.006
3	621.390,014 364.631,036	4	621.390,145 364.631,109	0.15

Punct început	X / Y	Punct sfârşit	X / Y	Lungime segment (** (m)
4	621.390,145 364.631,109	5	621.391,141 364.631,109	0.996
5	621.391,141 364.631,109	6	621.391,141 364.632,11	1.001
6	621.391,141 364.632,11	7	621.390,14 364.632,11	1.001
7	621.390,14 364.632,11	1	621.390,14 364.631,109	1.001

\*\* Lungimile segmentelor sunt determinate în planul de proiecţie Stereo 70 şi sunt rotunjite la 1 milimetru.

\*\*\* Distanţa dintre puncte este formată din segmente cumulate ce sunt mai mici decât valoarea 1 milimetru.



**DATE DESPRE IMOBILUL NR. 5822**

Oficiul de Cadastru și Publicitate Imobiliară IALOMITA  
Biroul de Cadastru și Publicitate Imobiliară Slobozia

**A. Partea I. Descrierea imobilului**

TEREN Intravilan

Adresa: Loc. Jilavele, Str Margaretelor, Jud. Ialomita

Nr. Crt	Nr cadastral Nr. topografic	Suprafața* (mp)	Observații / Referințe
A1		876	Sector cadastral:17 Teren imprejmuit;

**B. Partea II. Proprietari și acte**

Inscrieri privitoare la dreptul de proprietate și alte drepturi reale	Referințe
/	
Act Administrativ nr. 41, din 26/10/2008 (HOTARAREA CONSILIULUI LOCAL; );	
B1	A1
Intabulare, drept de PROPRIETATE, dobandit prin Lege, cota actuala 1/1, cota initiala 1/1	
1) UAT JILAVELE, CIF:4365174	

**C. Partea III. SARCINI .**

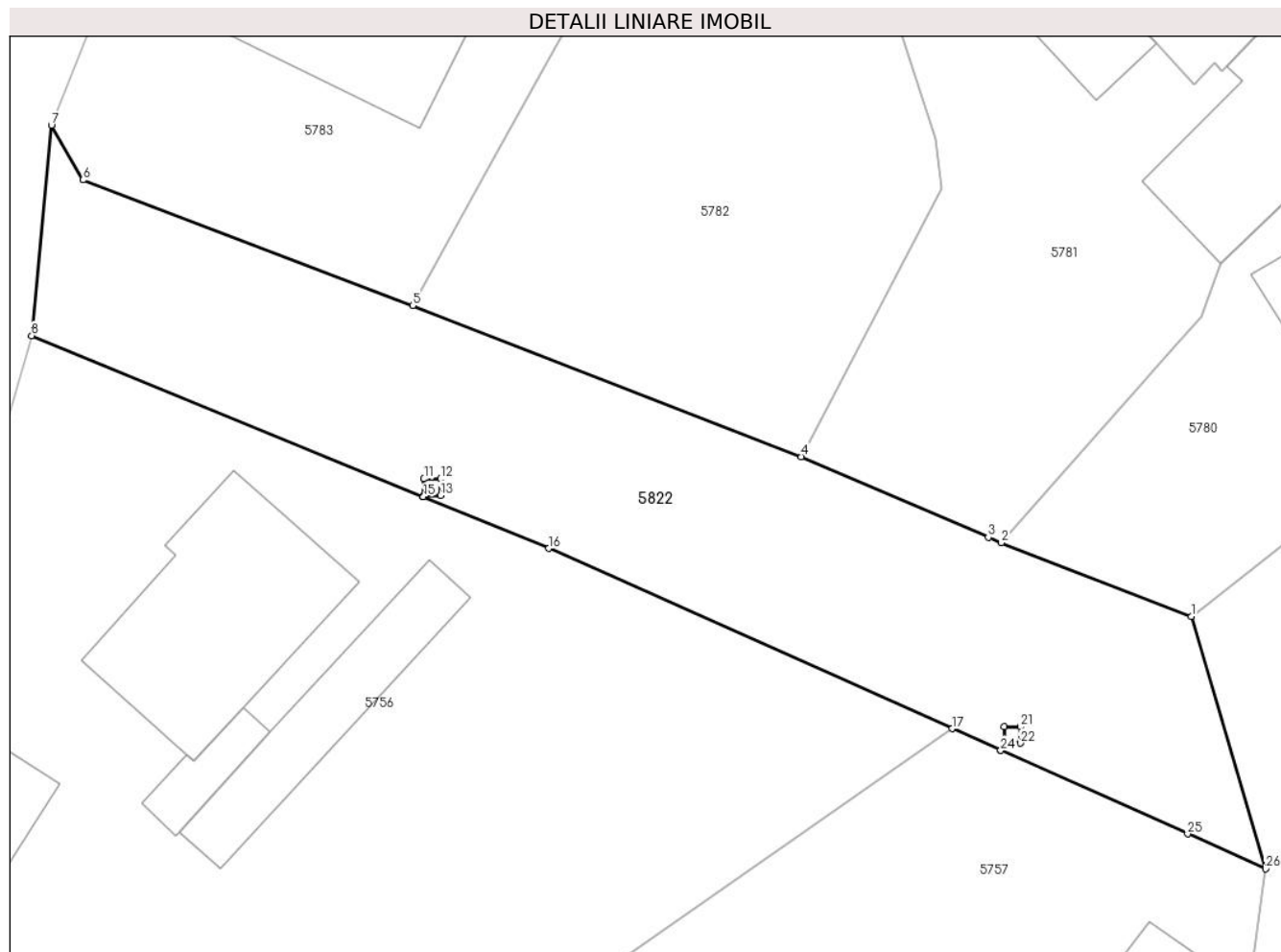
Inscrieri privind dezmembramintele dreptului de proprietate, drepturi reale de garanție și sarcini	Referințe
NU SUNT	

## Anexa Nr. 1 La Partea I

## Teren

Nr cadastral	Suprafața (mp)*	Observații / Referințe
	876	

\* Suprafața este determinată în planul de proiecție Stereo 70.



## Date referitoare la teren

Crt	Categorie folosință	Intravilan	Suprafața (mp)	Tarla	Parcelă	Nr. topo	Observații / Referințe
1	drum	DA	876	0	-	-	

## Lungime Segmente

1) Valorile lungimilor segmentelor sunt obținute din proiecție în plan.

Punct început	X / Y	Punct sfârșit	X / Y	Lungime segment (** (m)
1	621.403,355 364.730,349	2	621.391,697 364.734,854	12.498
3	621.390,911 364.735,192	4	621.379,446 364.740,129	12.483
5	621.355,619 364.749,39	6	621.335,4 364.757,073	21.63
7	621.333,472 364.760,427	8	621.332,257 364.747,545	12.939
9	621.356,267 364.737,674	10	621.356,311 364.737,767	0.103

Punct început	X / Y	Punct sfârșit	X / Y	Lungime segment (** (m)
2	621.391,697 364.734,854	3	621.390,911 364.735,192	0.856
4	621.379,446 364.740,129	5	621.355,619 364.749,39	25.563
6	621.335,4 364.757,073	7	621.333,472 364.760,427	3.869
8	621.332,257 364.747,545	9	621.356,267 364.737,674	25.96
10	621.356,311 364.737,767	11	621.356,311 364.738,768	1.001

Punct început	X / Y	Punct sfârșit	X / Y	Lungime segment (** (m)
11	621.356,311 364.738,768	12	621.357,312 364.738,768	1.001
13	621.357,312 364.737,767	14	621.356,316 364.737,767	0.996
15	621.356,272 364.737,672	16	621.363,962 364.734,511	8.314
17	621.388,689 364.723,472	18	621.391,674 364.722,139	3.269
19	621.391,877 364.722,58	20	621.391,877 364.723,581	1.001
21	621.392,878 364.723,581	22	621.392,878 364.722,58	1.001
23	621.391,882 364.722,58	24	621.391,679 364.722,137	0.487
25	621.403,128 364.717,025	26	621.407,92 364.714,885	5.248

Punct început	X / Y	Punct sfârșit	X / Y	Lungime segment (** (m)
12	621.357,312 364.738,768	13	621.357,312 364.737,767	1.001
14	621.356,316 364.737,767	15	621.356,272 364.737,672	0.105
16	621.363,962 364.734,511	17	621.388,689 364.723,472	27.079
18	621.391,674 364.722,139	19	621.391,877 364.722,58	0.485
20	621.391,877 364.723,581	21	621.392,878 364.723,581	1.001
22	621.392,878 364.722,58	23	621.391,882 364.722,58	0.996
24	621.391,679 364.722,137	25	621.403,128 364.717,025	12.538
26	621.407,92 364.714,885	1	621.403,355 364.730,349	16.124

\*\* Lungimile segmentelor sunt determinate în planul de proiecție Stereo 70 și sunt rotunjite la 1 milimetru.

\*\*\* Distanța dintre puncte este formată din segmente cumulate ce sunt mai mici decât valoarea 1 milimetru.





**DATE DESPRE IMOBILUL NR. 5823**

Oficiul de Cadastru și Publicitate Imobiliară IALOMITA  
Biroul de Cadastru și Publicitate Imobiliară Slobozia

**A. Partea I. Descrierea imobilului**

TEREN Intravilan

Adresa: Loc. Jilavele, Jud. Ialomita

Nr. Crt	Nr cadastral Nr. topografic	Suprafața* (mp)	Observații / Referințe
A1		1	Sector cadastral:17 Teren imprejmuit;

**Construcții**

Crt	Nr cadastral Nr. topografic	Adresa	Observații / Referințe
A1.1	-C1	Loc. Jilavele, Jud. Ialomita	Nr. niveluri:1; S. construita la sol:1 mp;

**B. Partea II. Proprietari și acte**

Inscrieri privitoare la dreptul de proprietate și alte drepturi reale	Referințe
/	
Act Normativ nr. 123, din 10/07/2012 emis de PARLAMENTUL ROMANIEI (LEGE; );	
B1	A1, A1.1
Intabulare, drept de PROPRIETATE, dobandit prin Lege, cota actuala 1/1, cota initiala 1/1	
1) STATUL ROMAN, CIF:99999999999999	

**C. Partea III. SARCINI .**

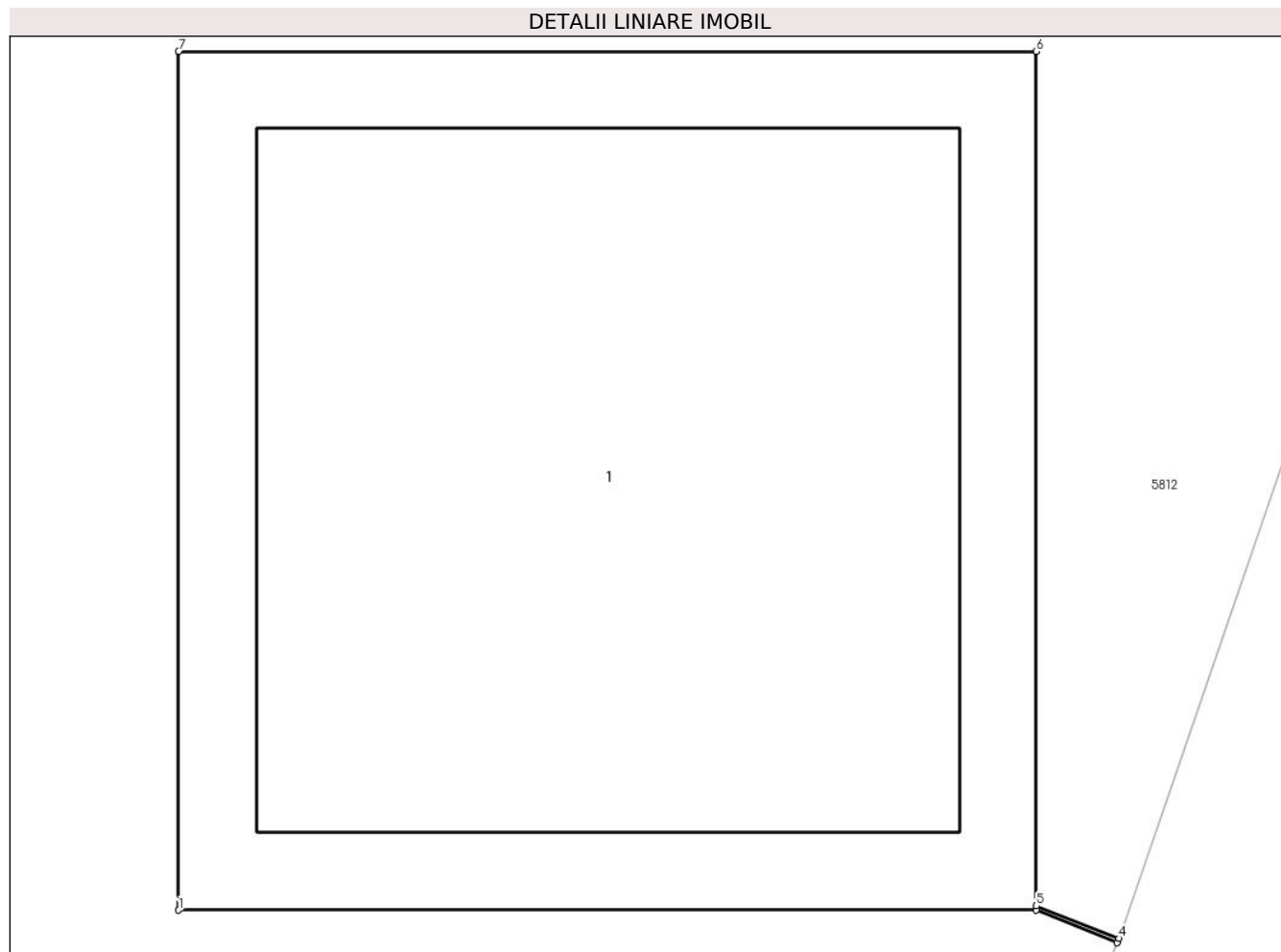
Inscrieri privind dezmembramintele dreptului de proprietate, drepturi reale de garanție și sarcini	Referințe
NU SUNT	

## Anexa Nr. 1 La Partea I

## Teren

Nr cadastral	Suprafața (mp)*	Observații / Referințe
	1	

\* Suprafața este determinată în planul de proiecție Stereo 70.



## Date referitoare la teren

Crt	Categorie folosință	Intravilan	Suprafața (mp)	Tarla	Parcelă	Nr. topo	Observații / Referințe
1	curți constructii	DA	1	0	-	-	

## Date referitoare la construcții

Crt	Număr	Destinație construcție	Supraf. (mp)	Situație juridică	Observații / Referințe
A1.1	-C1	construcții industriale și edilitare	Din acte: 0 Masurata: 1	Cu acte	Nr. niveluri:1; S. construita la sol:1 mp;

## Lungime Segmente

1) Valorile lungimilor segmentelor sunt obținute din proiecție în plan.

Punct început	X / Y	Punct sfârșit	X / Y	Lungime segment (** (m)
1	621.395,235 364.684,679	2	621.396,236 364.684,679	1.001
2	621.396,236 364.684,679	3	621.396,33 364.684,641	0.101
3	621.396,33 364.684,641	4	621.396,332 364.684,646	0.005

Punct început	X / Y	Punct sfârșit	X / Y	Lungime segment (** (m)
4	621.396,332 364.684,646	5	621.396,236 364.684,684	0.103
5	621.396,236 364.684,684	6	621.396,236 364.685,68	0.996
6	621.396,236 364.685,68	7	621.395,235 364.685,68	1.001
7	621.395,235 364.685,68	1	621.395,235 364.684,679	1.001

\*\* Lungimile segmentelor sunt determinate în planul de proiecție Stereo 70 și sunt rotunjite la 1 milimetru.

\*\*\* Distanța dintre puncte este formată din segmente cumulate ce sunt mai mici decât valoarea 1 milimetru.



**DATE DESPRE IMOBILUL NR. 5824**

Oficiul de Cadastru și Publicitate Imobiliară IALOMITA  
Biroul de Cadastru și Publicitate Imobiliară Slobozia

**A. Partea I. Descrierea imobilului**

TEREN Intravilan

Adresa: Loc. Jilavele, Jud. Ialomita

Nr. Crt	Nr cadastral Nr. topografic	Suprafața* (mp)	Observații / Referințe
A1		1	Sector cadastral:17 Teren imprejmuit;

**Construcții**

Crt	Nr cadastral Nr. topografic	Adresa	Observații / Referințe
A1.1	-C1	Loc. Jilavele, Jud. Ialomita	Nr. niveluri:1; S. construita la sol:1 mp;

**B. Partea II. Proprietari și acte**

Inscrieri privitoare la dreptul de proprietate și alte drepturi reale	Referințe
/	
Act Normativ nr. 123, din 10/07/2012 emis de PARLAMENTUL ROMANIEI (LEGE; );	
B1	A1, A1.1
Intabulare, drept de PROPRIETATE, dobandit prin Lege, cota actuala 1/1, cota initiala 1/1	
1) STATUL ROMAN, CIF:99999999999999	

**C. Partea III. SARCINI .**


Inscrieri privind dezmembramintele dreptului de proprietate, drepturi reale de garanție și sarcini	Referințe
NU SUNT	

## Anexa Nr. 1 La Partea I

## Teren

Nr cadastral	Suprafața (mp)*	Observații / Referințe
	1	

\* Suprafața este determinată în planul de proiecție Stereo 70.



## Date referitoare la teren

Crt	Categorie folosință	Intravilan	Suprafața (mp)	Tarla	Parcelă	Nr. topo	Observații / Referințe
1	curți constructii	DA	1	0	-	-	

## Date referitoare la construcții

Crt	Număr	Destinație construcție	Supraf. (mp)	Situație juridică	Observații / Referințe
A1.1	-C1	construcții industriale și edilitare	Din acte: 0 Masurata: 1	Cu acte	Nr. niveluri:1; S. construita la sol:1 mp;

## Lungime Segmente

1) Valorile lungimilor segmentelor sunt obținute din proiecție în plan.

Punct început	X / Y	Punct sfârșit	X / Y	Lungime segment (** (m))
1	621.455,873 364.642,313	2	621.456,874 364.642,313	1.001
2	621.456,874 364.642,313	3	621.456,874 364.643,309	0.996
3	621.456,874 364.643,309	4	621.456,903 364.643,322	0.032

Punct început	X / Y	Punct sfârșit	X / Y	Lungime segment (** (m)
4	621.456,903 364.643,322	5	621.456,901 364.643,326	0.004
5	621.456,901 364.643,326	6	621.456,874 364.643,314	0.03
6	621.456,874 364.643,314	7	621.455,873 364.643,314	1.001
7	621.455,873 364.643,314	1	621.455,873 364.642,313	1.001

\*\* Lungimile segmentelor sunt determinate în planul de proiecție Stereo 70 și sunt rotunjite la 1 milimetru.

\*\*\* Distanța dintre puncte este formată din segmente cumulate ce sunt mai mici decât valoarea 1 milimetru.





**DATE DESPRE IMOBILUL NR. 5825**

Oficiul de Cadastru și Publicitate Imobiliară IALOMITA  
Biroul de Cadastru și Publicitate Imobiliară Slobozia

**A. Partea I. Descrierea imobilului**

TEREN Intravilan

Adresa: Loc. Jilavele, Jud. Ialomita

Nr. Crt	Nr cadastral Nr. topografic	Suprafața* (mp)	Observații / Referințe
A1		1	Sector cadastral:17 Teren imprejmuit;

**Construcții**

Crt	Nr cadastral Nr. topografic	Adresa	Observații / Referințe
A1.1	-C1	Loc. Jilavele, Jud. Ialomita	Nr. niveluri:1; S. construita la sol:1 mp;

**B. Partea II. Proprietari și acte**

Inscrieri privitoare la dreptul de proprietate și alte drepturi reale	Referințe
/	
Act Normativ nr. 123, din 10/07/2012 emis de PARLAMENTUL ROMANIEI (LEGE; );	
B1	A1, A1.1
Intabulare, drept de PROPRIETATE, dobandit prin Lege, cota actuala 1/1, cota initiala 1/1	
1) STATUL ROMAN, CIF:99999999999999	

**C. Partea III. SARCINI .**

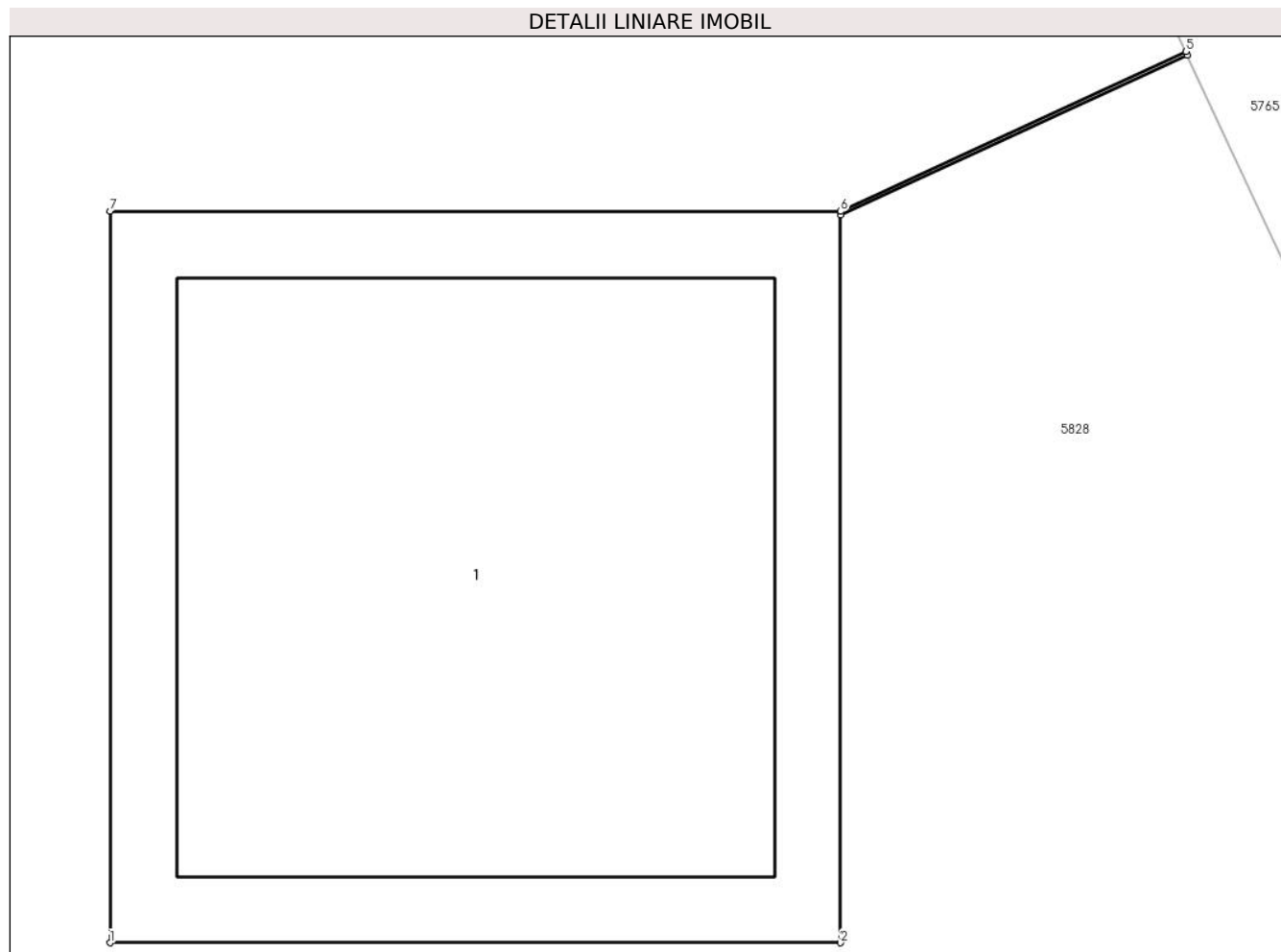
Inscrieri privind dezmembramintele dreptului de proprietate, drepturi reale de garanție și sarcini	Referințe
NU SUNT	

## Anexa Nr. 1 La Partea I

## Teren

Nr cadastral	Suprafața (mp)*	Observații / Referințe
	1	

\* Suprafața este determinată în planul de proiecție Stereo 70.



## Date referitoare la teren

Crt	Categorie folosință	Intra vilan	Suprafața (mp)	Tarla	Parcelă	Nr. topo	Observații / Referințe
1	curți constructii	DA	1	0	-	-	

## Date referitoare la construcții

Crt	Număr	Destinație construcție	Supraf. (mp)	Situație juridică	Observații / Referințe
A1.1	-C1	construcții industriale și edilitare	Din acte: 0 Masurata: 1	Cu acte	Nr. niveluri:1; S. construita la sol:1 mp;

## Lungime Segmente

1) Valorile lungimilor segmentelor sunt obținute din proiecție în plan.

Punct început	X / Y	Punct sfârșit	X / Y	Lungime segment (** (m))
1	621.438,887 364.680,822	2	621.439,888 364.680,822	1.001
2	621.439,888 364.680,822	3	621.439,888 364.681,818	0.996
3	621.439,888 364.681,818	4	621.440,363 364.682,037	0.523

Punct început	X / Y	Punct sfârşit	X / Y	Lungime segment (** (m)
4	621.440,363 364.682,037	5	621.440,361 364.682,042	0.005
5	621.440,361 364.682,042	6	621.439,888 364.681,823	0.521
6	621.439,888 364.681,823	7	621.438,887 364.681,823	1.001
7	621.438,887 364.681,823	1	621.438,887 364.680,822	1.001

\*\* Lungimile segmentelor sunt determinate în planul de proiecție Stereo 70 și sunt rotunjite la 1 milimetru.

\*\*\* Distanța dintre puncte este formată din segmente cumulate ce sunt mai mici decât valoarea 1 milimetru.



**DATE DESPRE IMOBILUL NR. 5826**

Oficiul de Cadastru și Publicitate Imobiliară IALOMITA  
Biroul de Cadastru și Publicitate Imobiliară Slobozia

**A. Partea I. Descrierea imobilului**

TEREN Intravilan

Adresa: Loc. Jilavele, Jud. Ialomita

Nr. Crt	Nr cadastral Nr. topografic	Suprafața* (mp)	Observații / Referințe
A1		1	Sector cadastral:17 Teren imprejmuit;

**Construcții**

Crt	Nr cadastral Nr. topografic	Adresa	Observații / Referințe
A1.1	-C1	Loc. Jilavele, Jud. Ialomita	Nr. niveluri:1; S. construita la sol:1 mp;

**B. Partea II. Proprietari și acte**

Inscrieri privitoare la dreptul de proprietate și alte drepturi reale	Referințe
/	
Act Normativ nr. 123, din 10/07/2012 emis de PARLAMENTUL ROMANIEI (LEGE; );	
B1	A1, A1.1
Intabulare, drept de PROPRIETATE, dobandit prin Lege, cota actuala 1/1, cota initiala 1/1	
1) STATUL ROMAN, CIF:99999999999999	

**C. Partea III. SARCINI .**

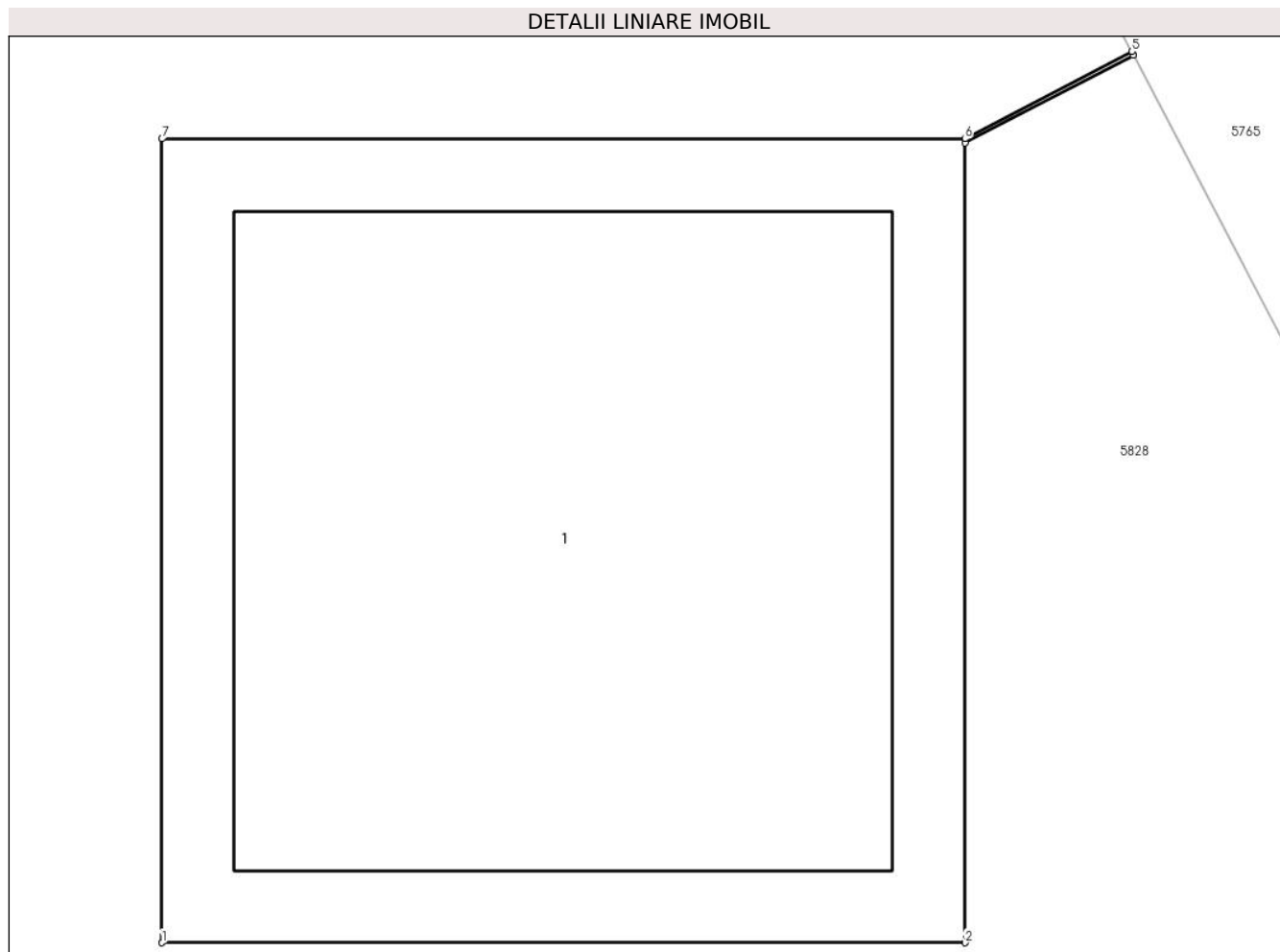
Inscrieri privind dezmembramintele dreptului de proprietate, drepturi reale de garanție și sarcini	Referințe
NU SUNT	

## Anexa Nr. 1 La Partea I

## Teren

Nr cadastral	Suprafaţa (mp)*	Observații / Referințe
	1	

\* Suprafața este determinată în planul de proiecție Stereo 70.



## Date referitoare la teren

Crt	Categorie folosință	Intra vilan	Suprafața (mp)	Tarla	Parcelă	Nr. topo	Observații / Referințe
1	curti constructii	DA	1	0	-	-	

## Date referitoare la construcții

Crt	Număr	Destinație construcție	Supraf. (mp)	Situație juridică	Observații / Referințe
A1.1	-C1	construcții industriale și edilitare	Din acte: 0 Masurata: 1	Cu acte	Nr. niveluri:1; S. construita la sol:1 mp;

## Lungime Segmente

1) Valorile lungimilor segmentelor sunt obținute din proiecție în plan.

Punct început	X / Y	Punct sfârșit	X / Y	Lungime segment (** (m)
1	621.421,175 364.718,938	2	621.422,176 364.718,938	1.001
2	621.422,176 364.718,938	3	621.422,176 364.719,934	0.996
3	621.422,176 364.719,934	4	621.422,386 364.720,043	0.237

Punct început	X / Y	Punct sfârșit	X / Y	Lungime segment (** (m)
4	621.422,386 364.720,043	5	621.422,384 364.720,048	0.005
5	621.422,384 364.720,048	6	621.422,176 364.719,939	0.235
6	621.422,176 364.719,939	7	621.421,175 364.719,939	1.001
7	621.421,175 364.719,939	1	621.421,175 364.718,938	1.001

\*\* Lungimile segmentelor sunt determinate în planul de proiecție Stereo 70 și sunt rotunjite la 1 milimetru.

\*\*\* Distanța dintre puncte este formată din segmente cumulate ce sunt mai mici decât valoarea 1 milimetru.





**DATE DESPRE IMOBILUL NR. 5827**

Oficiul de Cadastru și Publicitate Imobiliară IALOMITA  
Biroul de Cadastru și Publicitate Imobiliară Slobozia

**A. Partea I. Descrierea imobilului**

TEREN Intravilan

Adresa: Loc. Jilavele, Jud. Ialomita

Nr. Crt	Nr cadastral Nr. topografic	Suprafața* (mp)	Observații / Referințe
A1		1	Sector cadastral:17 Teren imprejmuit;

**Construcții**

Crt	Nr cadastral Nr. topografic	Adresa	Observații / Referințe
A1.1	-C1	Loc. Jilavele, Jud. Ialomita	Nr. niveluri:1; S. construita la sol:1 mp;

**B. Partea II. Proprietari și acte**

Inscrieri privitoare la dreptul de proprietate și alte drepturi reale	Referințe
/	
Act Normativ nr. 123, din 10/07/2012 emis de PARLAMENTUL ROMANIEI (LEGE; );	
B1	A1, A1.1
Intabulare, drept de PROPRIETATE, dobandit prin Lege, cota actuala 1/1, cota initiala 1/1	
1) STATUL ROMAN, CIF:99999999999999	

**C. Partea III. SARCINI .**

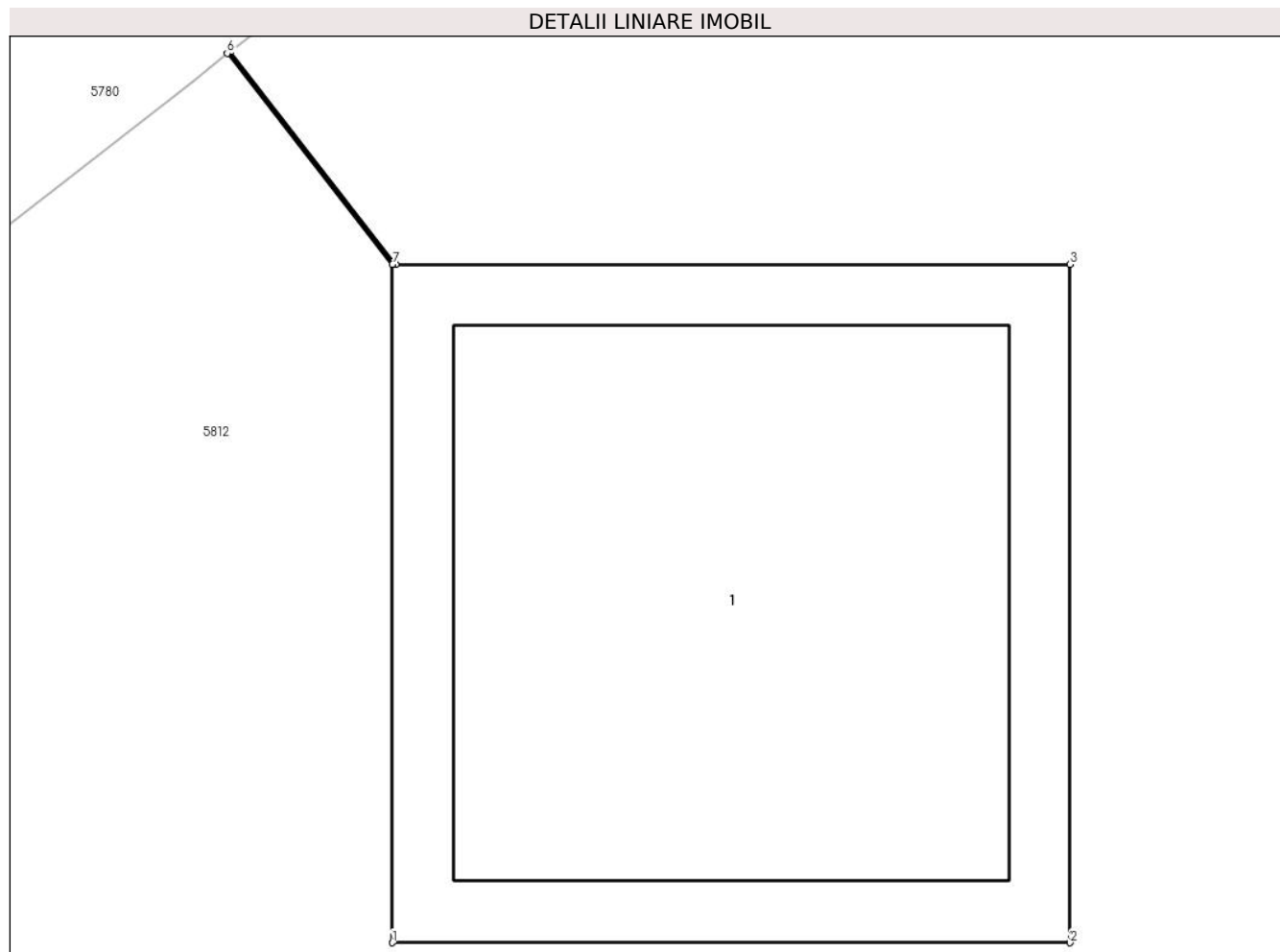
Inscrieri privind dezmembramintele dreptului de proprietate, drepturi reale de garanție și sarcini	Referințe
NU SUNT	

## Anexa Nr. 1 La Partea I

## Teren

Nr cadastral	Suprafața (mp)*	Observații / Referințe
	1	

\* Suprafața este determinată în planul de proiecție Stereo 70.



## Date referitoare la teren

Crt	Categorie folosință	Intra vilan	Suprafața (mp)	Tarla	Parcelă	Nr. topo	Observații / Referințe
1	curți constructii	DA	1	0	-	-	

## Date referitoare la construcții

Crt	Număr	Destinație construcție	Supraf. (mp)	Situație juridică	Observații / Referințe
A1.1	-C1	construcții industriale și edilitare	Din acte: 0 Masurata: 1	Cu acte	Nr. niveluri:1; S. construita la sol:1 mp;

## Lungime Segmente

1) Valorile lungimilor segmentelor sunt obținute din proiecție în plan.

Punct început	X / Y	Punct sfârșit	X / Y	Lungime segment (** (m)
1	621.413,393 364.736,694	2	621.414,394 364.736,694	1.001
2	621.414,394 364.736,694	3	621.414,394 364.737,695	1.001
3	621.414,394 364.737,695	4	621.413,398 364.737,695	0.996

Punct început	X / Y	Punct sfârșit	X / Y	Lungime segment (** (m)
4	621.413,398 364.737,695	5	621.413,154 364.738,009	0.398
5	621.413,154 364.738,009	6	621.413,149 364.738,006	0.006
6	621.413,149 364.738,006	7	621.413,393 364.737,695	0.395
7	621.413,393 364.737,695	1	621.413,393 364.736,694	1.001

\*\* Lungimile segmentelor sunt determinate în planul de proiecție Stereo 70 și sunt rotunjite la 1 milimetru.

\*\*\* Distanța dintre puncte este formată din segmente cumulate ce sunt mai mici decât valoarea 1 milimetru.



**DATE DESPRE IMOBILUL NR. 5828**

Oficiul de Cadastru și Publicitate Imobiliară IALOMITA  
Biroul de Cadastru și Publicitate Imobiliară Slobozia

**A. Partea I. Descrierea imobilului**

TEREN Intravilan

Adresa: Loc. Jilavele, Str Malul Garlii, Jud. Ialomita

Nr. Crt	Nr cadastral Nr. topografic	Suprafața* (mp)	Observații / Referințe
A1		765	Sector cadastral:17 Teren imprejmuit;

**B. Partea II. Proprietari și acte**

Inscrieri privitoare la dreptul de proprietate și alte drepturi reale	Referințe
/	
Act Administrativ nr. 41, din 26/10/2008 (HOTARAREA CONSILIULUI LOCAL; );	
B1	A1
Intabulare, drept de PROPRIETATE, dobandit prin Lege, cota actuala 1/1, cota initiala 1/1	
1) UAT JILAVELE, CIF:4365174	

**C. Partea III. SARCINI .**

Inscrieri privind dezmembramintele dreptului de proprietate, drepturi reale de garanție și sarcini	Referințe
NU SUNT	

## Anexa Nr. 1 La Partea I

## Teren

Nr cadastral	Suprafața (mp)*	Observații / Referințe
	765	

\* Suprafața este determinată în planul de proiecție Stereo 70.



## Date referitoare la teren

Crt	Categorie folosință	Intra vilan	Suprafața (mp)	Tarla	Parcelă	Nr. topo	Observații / Referințe
1	drum	DA	765	0	-	-	

## Lungime Segmente

1) Valorile lungimilor segmentelor sunt obținute din proiecție în plan.

Punct început	X / Y	Punct sfârșit	X / Y	Lungime segment (** (m)	Punct început	X / Y	Punct sfârșit	X / Y	Lungime segment (** (m)
1	621.418,003 364.713,536	2	621.420,007 364.712,972	2.082	2	621.420,007 364.712,972	3	621.429,09 364.692,35	22.534
3	621.429,09 364.692,35	4	621.435,007 364.678,917	14.678	4	621.435,007 364.678,917	5	621.448,521 364.645,53	36.018
5	621.448,521 364.645,53	6	621.457,081 364.629,265	18.38	6	621.457,081 364.629,265	7	621.462,323 364.617,402	12.97
7	621.462,323 364.617,402	8	621.467,565 364.605,538	12.97	8	621.467,565 364.605,538	9	621.472,55 364.609,166	6.165
9	621.472,55 364.609,166	10	621.456,903 364.643,322	37.569	10	621.456,903 364.643,322	11	621.456,874 364.643,309	0.032

Punct început	X / Y	Punct sfârșit	X / Y	Lungime segment (** (m)
11	621.456,874 364.643,309	12	621.456,874 364.642,313	0.996
13	621.455,873 364.642,313	14	621.455,873 364.643,314	1.001
15	621.456,874 364.643,314	16	621.456,901 364.643,326	0.03
17	621.456,877 364.643,378	18	621.449,324 364.660,019	18.275
19	621.445,767 364.670,364	20	621.440,363 364.682,037	12.863
21	621.439,888 364.681,818	22	621.439,888 364.680,822	0.996
23	621.438,887 364.680,822	24	621.438,887 364.681,823	1.001
25	621.439,888 364.681,823	26	621.440,361 364.682,042	0.521
27	621.430,772 364.702,754	28	621.428,575 364.707,587	5.309
29	621.426,377 364.712,419	30	621.422,386 364.720,043	8.605
31	621.422,176 364.719,934	32	621.422,176 364.718,938	0.996
33	621.421,175 364.718,938	34	621.421,175 364.719,939	1.001
35	621.422,176 364.719,939	36	621.422,384 364.720,048	0.235
37	621.417,926 364.728,564	1	621.418,003 364.713,536	15.028

Punct început	X / Y	Punct sfârșit	X / Y	Lungime segment (** (m)
12	621.456,874 364.642,313	13	621.455,873 364.642,313	1.001
14	621.455,873 364.643,314	15	621.456,874 364.643,314	1.001
16	621.456,901 364.643,326	17	621.456,877 364.643,378	0.057
18	621.449,324 364.660,019	19	621.445,767 364.670,364	10.939
20	621.440,363 364.682,037	21	621.439,888 364.681,818	0.523
22	621.439,888 364.680,822	23	621.438,887 364.680,822	1.001
24	621.438,887 364.681,823	25	621.439,888 364.681,823	1.001
26	621.440,361 364.682,042	27	621.430,772 364.702,754	22.824
28	621.428,575 364.707,587	29	621.426,377 364.712,419	5.308
30	621.422,386 364.720,043	31	621.422,176 364.719,934	0.237
32	621.422,176 364.718,938	33	621.421,175 364.718,938	1.001
34	621.421,175 364.719,939	35	621.422,176 364.719,939	1.001
36	621.422,384 364.720,048	37	621.417,926 364.728,564	9.612

\*\* Lungimile segmentelor sunt determinate în planul de proiecție Stereo 70 și sunt rotunjite la 1 milimetru.

\*\*\* Distanța dintre puncte este formată din segmente cumulate ce sunt mai mici decât valoarea 1 milimetru.





**DATE DESPRE IMOBILUL NR. 5829**

Oficiul de Cadastru și Publicitate Imobiliară IALOMITA  
Biroul de Cadastru și Publicitate Imobiliară Slobozia

**A. Partea I. Descrierea imobilului**

TEREN Intravilan

Adresa: Loc. Jilavele, Jud. Ialomita

Nr. Crt	Nr cadastral Nr. topografic	Suprafața* (mp)	Observații / Referințe
A1		1	Sector cadastral:17 Teren imprejmuit;

**Construcții**

Crt	Nr cadastral Nr. topografic	Adresa	Observații / Referințe
A1.1	-C1	Loc. Jilavele, Jud. Ialomita	Nr. niveluri:1; S. construita la sol:1 mp;

**B. Partea II. Proprietari și acte**

Inscrieri privitoare la dreptul de proprietate și alte drepturi reale	Referințe
/	
Act Normativ nr. 123, din 10/07/2012 emis de PARLAMENTUL ROMANIEI (LEGE; );	
B1	A1, A1.1
Intabulare, drept de PROPRIETATE, dobandit prin Lege, cota actuala 1/1, cota initiala 1/1	
1) STATUL ROMAN, CIF:99999999999999	

**C. Partea III. SARCINI .**


Inscrieri privind dezmembramintele dreptului de proprietate, drepturi reale de garanție și sarcini	Referințe
NU SUNT	

## Anexa Nr. 1 La Partea I

## Teren

Nr cadastral	Suprafața (mp)*	Observații / Referințe
	1	

\* Suprafața este determinată în planul de proiecție Stereo 70.



## Date referitoare la teren

Crt	Categorie folosință	Intravilan	Suprafața (mp)	Tarla	Parcelă	Nr. topo	Observații / Referințe
1	curți constructii	DA	1	0	-	-	

## Date referitoare la construcții

Crt	Număr	Destinație construcție	Supraf. (mp)	Situație juridică	Observații / Referințe
A1.1	-C1	construcții industriale și edilitare	Din acte: 0 Masurata: 1	Cu acte	Nr. niveluri:1; S. construita la sol:1 mp;

## Lungime Segmente

1) Valorile lungimilor segmentelor sunt obținute din proiecție în plan.

Punct început	X / Y	Punct sfârșit	X / Y	Lungime segment (** (m))
1	621.484,249 364.789,384	2	621.485,25 364.789,384	1.001
2	621.485,25 364.789,384	3	621.485,25 364.790,385	1.001
3	621.485,25 364.790,385	4	621.484,254 364.790,385	0.996

Punct început	X / Y	Punct sfârșit	X / Y	Lungime segment (** (m)
4	621.484,254 364.790,385	5	621.484,229 364.790,425	0.047
5	621.484,229 364.790,425	6	621.484,225 364.790,422	0.005
6	621.484,225 364.790,422	7	621.484,249 364.790,385	0.044
7	621.484,249 364.790,385	1	621.484,249 364.789,384	1.001

\*\* Lungimile segmentelor sunt determinate în planul de proiecție Stereo 70 și sunt rotunjite la 1 milimetru.

\*\*\* Distanța dintre puncte este formată din segmente cumulate ce sunt mai mici decât valoarea 1 milimetru.



**DATE DESPRE IMOBILUL NR. 5830**

Oficiul de Cadastru și Publicitate Imobiliară IALOMITA  
Biroul de Cadastru și Publicitate Imobiliară Slobozia

**A. Partea I. Descrierea imobilului**

TEREN Intravilan

Adresa: Loc. Jilavele, Jud. Ialomita

Nr. Crt	Nr cadastral Nr. topografic	Suprafața* (mp)	Observații / Referințe
A1		1	Sector cadastral:17 Teren imprejmuit;

**Construcții**

Crt	Nr cadastral Nr. topografic	Adresa	Observații / Referințe
A1.1	-C1	Loc. Jilavele, Jud. Ialomita	Nr. niveluri:1; S. construita la sol:1 mp;

**B. Partea II. Proprietari și acte**

Inscrieri privitoare la dreptul de proprietate și alte drepturi reale	Referințe
/	
Act Normativ nr. 123, din 10/07/2012 emis de PARLAMENTUL ROMANIEI (LEGE; );	
B1	A1, A1.1
Intabulare, drept de PROPRIETATE, dobandit prin Lege, cota actuala 1/1, cota initiala 1/1	
1) STATUL ROMAN, CIF:99999999999999	

**C. Partea III. SARCINI .**

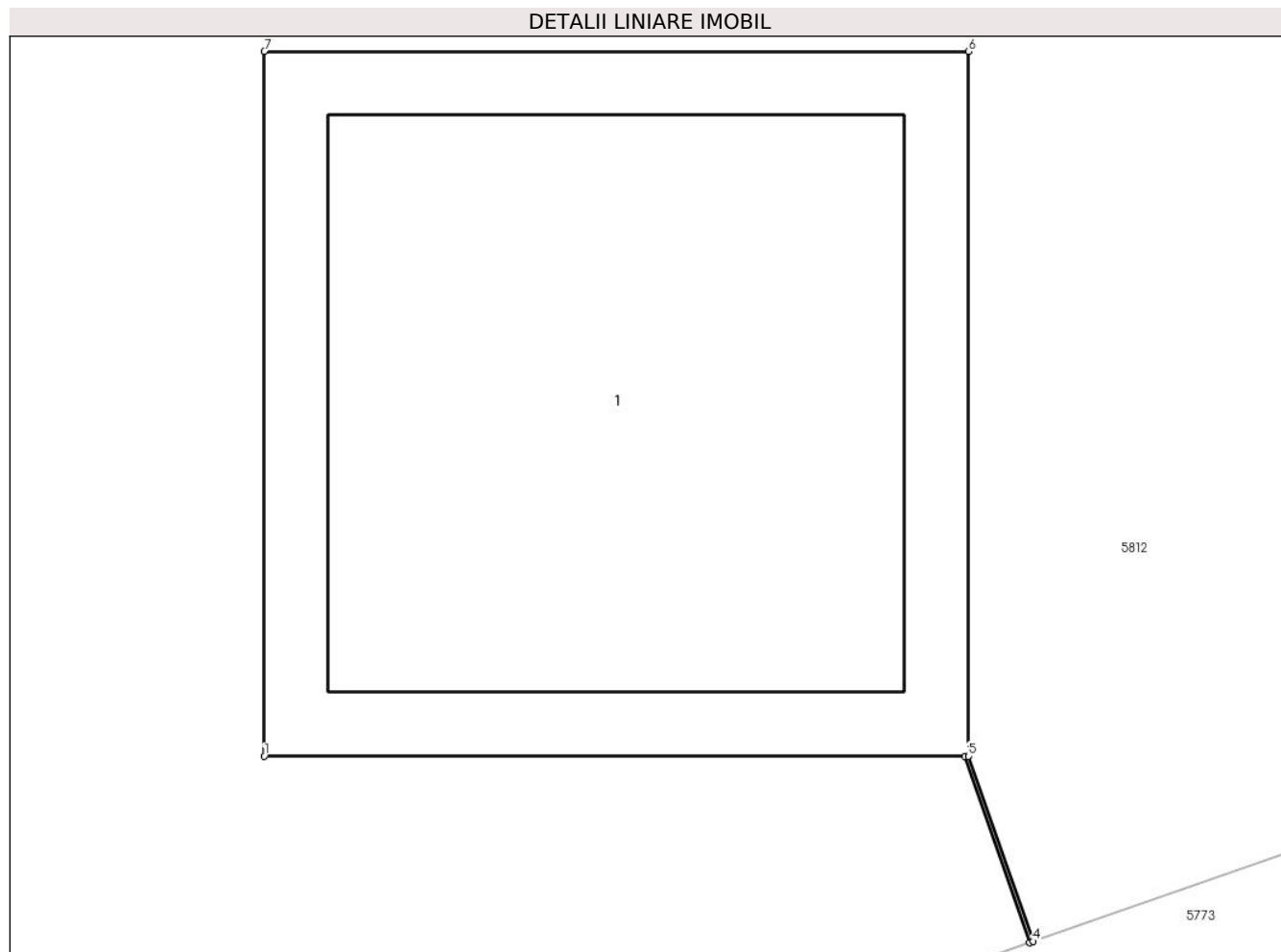
Inscrieri privind dezmembramintele dreptului de proprietate, drepturi reale de garanție și sarcini	Referințe
NU SUNT	

## Anexa Nr. 1 La Partea I

## Teren

Nr cadastral	Suprafața (mp)*	Observații / Referințe
	1	

\* Suprafața este determinată în planul de proiecție Stereo 70.



## Date referitoare la teren

Crt	Categorie folosință	Intra vilan	Suprafața (mp)	Tarla	Parcelă	Nr. topo	Observații / Referințe
1	curți constructii	DA	1	0	-	-	

## Date referitoare la construcții

Crt	Număr	Destinație construcție	Supraf. (mp)	Situație juridică	Observații / Referințe
A1.1	-C1	construcții industriale și edilitare	Din acte: 0 Masurata: 1	Cu acte	Nr. niveluri:1; S. construita la sol:1 mp;

## Lungime Segmente

1) Valorile lungimilor segmentelor sunt obținute din proiecție în plan.

Punct început	X / Y	Punct sfârșit	X / Y	Lungime segment (** (m)
1	621.518,456 364.785,031	2	621.519,452 364.785,031	0.996
2	621.519,452 364.785,031	3	621.519,544 364.784,766	0.281
3	621.519,544 364.784,766	4	621.519,549 364.784,768	0.005

Punct început	X / Y	Punct sfârșit	X / Y	Lungime segment (** (m)
4	621.519,549 364.784,768	5	621.519,457 364.785,031	0.279
5	621.519,457 364.785,031	6	621.519,457 364.786,032	1.001
6	621.519,457 364.786,032	7	621.518,456 364.786,032	1.001
7	621.518,456 364.786,032	1	621.518,456 364.785,031	1.001

\*\* Lungimile segmentelor sunt determinate în planul de proiecție Stereo 70 și sunt rotunjite la 1 milimetru.

\*\*\* Distanța dintre puncte este formată din segmente cumulate ce sunt mai mici decât valoarea 1 milimetru.





**DATE DESPRE IMOBILUL NR. 5831**

Oficiul de Cadastru și Publicitate Imobiliară IALOMITA  
Biroul de Cadastru și Publicitate Imobiliară Slobozia

**A. Partea I. Descrierea imobilului**

TEREN Intravilan

Adresa: Loc. Jilavele, Jud. Ialomita

Nr. Crt	Nr cadastral Nr. topografic	Suprafața* (mp)	Observații / Referințe
A1		1	Sector cadastral:17 Teren imprejmuit;

**Construcții**

Crt	Nr cadastral Nr. topografic	Adresa	Observații / Referințe
A1.1	-C1	Loc. Jilavele, Jud. Ialomita	Nr. niveluri:1; S. construita la sol:1 mp;

**B. Partea II. Proprietari și acte**

Inscrieri privitoare la dreptul de proprietate și alte drepturi reale	Referințe
/	
Act Normativ nr. 123, din 10/07/2012 emis de PARLAMENTUL ROMANIEI (LEGE; );	
B1	A1, A1.1
Intabulare, drept de PROPRIETATE, dobandit prin Lege, cota actuala 1/1, cota initiala 1/1	
1) STATUL ROMAN, CIF:99999999999999	

**C. Partea III. SARCINI .**

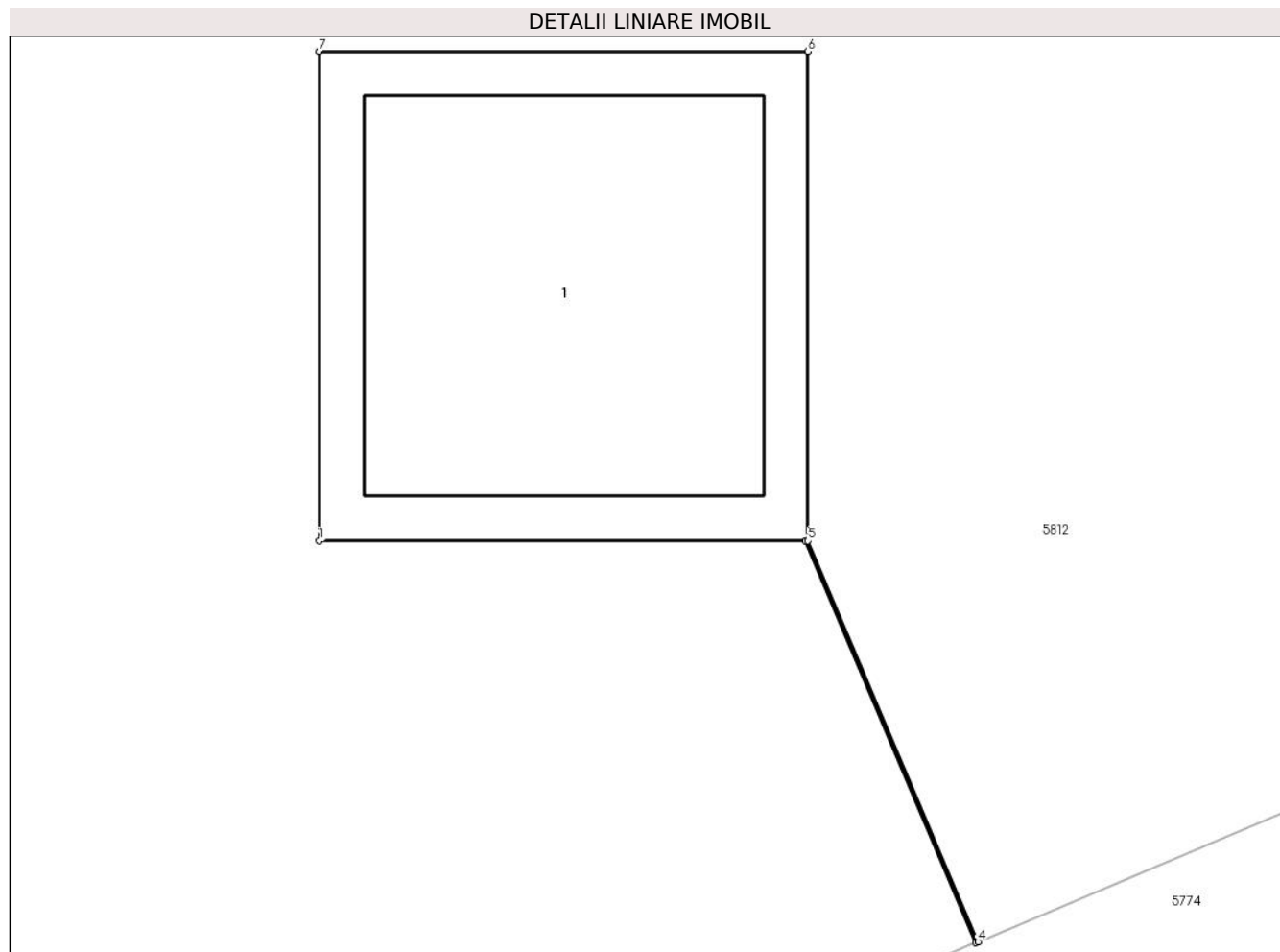
Inscrieri privind dezmembramintele dreptului de proprietate, drepturi reale de garanție și sarcini	Referințe
NU SUNT	

## Anexa Nr. 1 La Partea I

## Teren

Nr cadastral	Suprafața (mp)*	Observații / Referințe
	1	

\* Suprafața este determinată în planul de proiecție Stereo 70.



## Date referitoare la teren

Crt	Categorie folosință	Intra vilan	Suprafața (mp)	Tarla	Parcelă	Nr. topo	Observații / Referințe
1	curți constructii	DA	1	0	-	-	

## Date referitoare la construcții

Crt	Număr	Destinație construcție	Supraf. (mp)	Situație juridică	Observații / Referințe
A1.1	-C1	construcții industriale și edilitare	Din acte: 0 Masurata: 1	Cu acte	Nr. niveluri:1; S. construita la sol:1 mp;

## Lungime Segmente

1) Valorile lungimilor segmentelor sunt obținute din proiecție în plan.

Punct început	X / Y	Punct sfârșit	X / Y	Lungime segment (** (m)
1	621.555,614 364.799,563	2	621.556,61 364.799,563	0.996
2	621.556,61 364.799,563	3	621.556,958 364.798,741	0.893
3	621.556,958 364.798,741	4	621.556,963 364.798,743	0.005

Punct început	X / Y	Punct sfârşit	X / Y	Lungime segment (** (m)
4	621.556,963 364.798,743	5	621.556,615 364.799,563	0.891
5	621.556,615 364.799,563	6	621.556,615 364.800,564	1.001
6	621.556,615 364.800,564	7	621.555,614 364.800,564	1.001
7	621.555,614 364.800,564	1	621.555,614 364.799,563	1.001

\*\* Lungimile segmentelor sunt determinate în planul de proiecţie Stereo 70 şi sunt rotunjite la 1 milimetru.

\*\*\* Distanţa dintre puncte este formată din segmente cumulate ce sunt mai mici decât valoarea 1 milimetru.



**DATE DESPRE IMOBILUL NR. 5832**

Oficiul de Cadastru și Publicitate Imobiliară IALOMITA  
Biroul de Cadastru și Publicitate Imobiliară Slobozia

**A. Partea I. Descrierea imobilului**

TEREN Intravilan

Adresa: Loc. Jilavele, Jud. Ialomita

Nr. Crt	Nr cadastral Nr. topografic	Suprafața* (mp)	Observații / Referințe
A1		1	Sector cadastral:17 Teren imprejmuit;

**Construcții**

Crt	Nr cadastral Nr. topografic	Adresa	Observații / Referințe
A1.1	-C1	Loc. Jilavele, Jud. Ialomita	Nr. niveluri:1; S. construita la sol:1 mp;

**B. Partea II. Proprietari și acte**

Inscrieri privitoare la dreptul de proprietate și alte drepturi reale	Referințe
/	
Act Normativ nr. 123, din 10/07/2012 emis de PARLAMENTUL ROMANIEI (LEGE; );	
B1	A1, A1.1
Intabulare, drept de PROPRIETATE, dobandit prin Lege, cota actuala 1/1, cota initiala 1/1	
1) STATUL ROMAN, CIF:99999999999999	

**C. Partea III. SARCINI .**

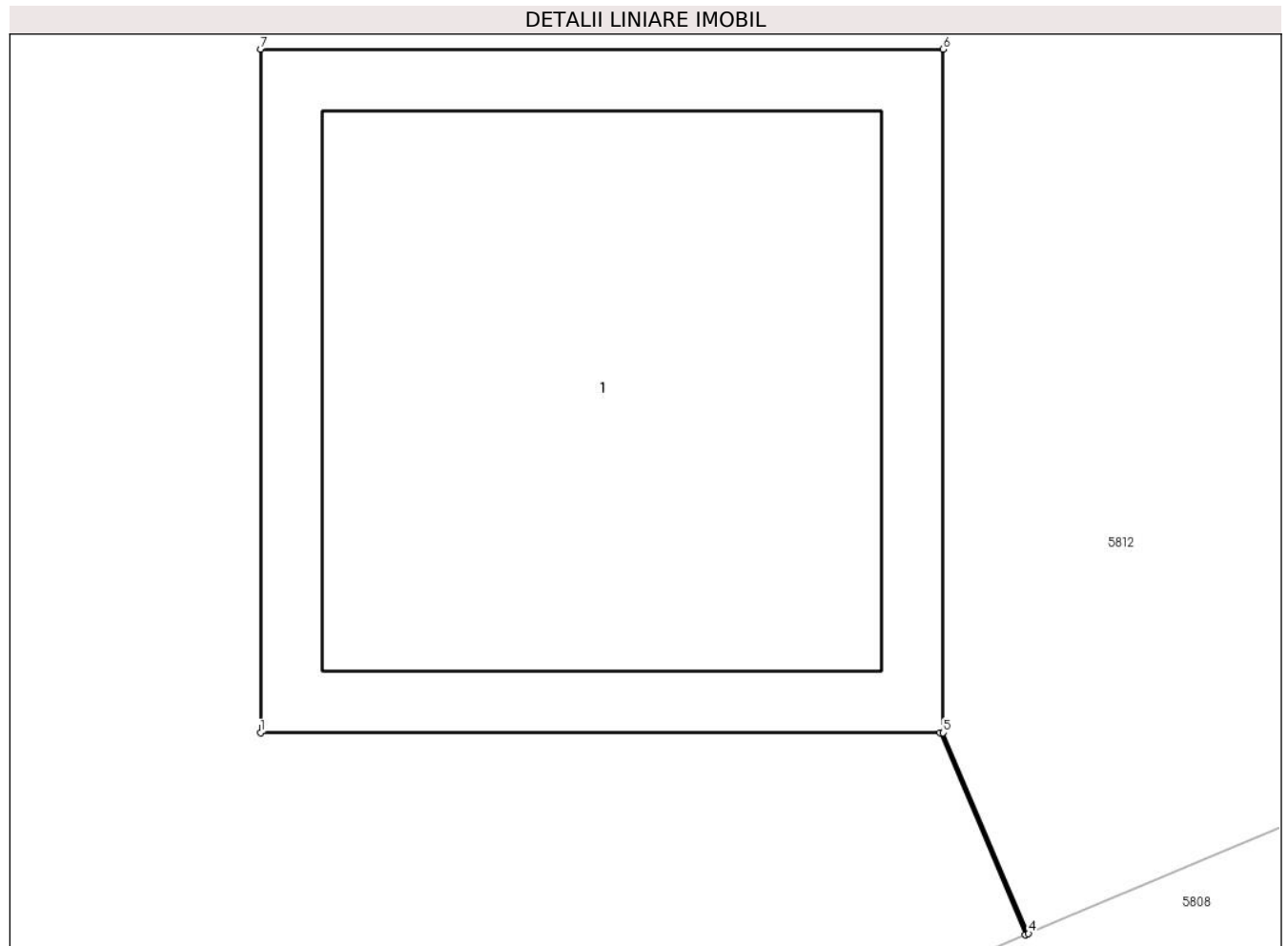
Inscrieri privind dezmembramintele dreptului de proprietate, drepturi reale de garanție și sarcini	Referințe
NU SUNT	

## Anexa Nr. 1 La Partea I

## Teren

Nr cadastral	Suprafața (mp)*	Observații / Referințe
	1	

\* Suprafața este determinată în planul de proiecție Stereo 70.



## Date referitoare la teren

Crt	Categorie folosință	Intra vilan	Suprafața (mp)	Tarla	Parcelă	Nr. topo	Observații / Referințe
1	curți constructii	DA	1	0	-	-	

## Date referitoare la construcții

Crt	Număr	Destinație construcție	Supraf. (mp)	Situație juridică	Observații / Referințe
A1.1	-C1	construcții industriale și edilitare	Din acte: 0 Masurata: 1	Cu acte	Nr. niveluri:1; S. construita la sol:1 mp;

## Lungime Segmente

1) Valorile lungimilor segmentelor sunt obținute din proiecție în plan.

Punct început	X / Y	Punct sfârșit	X / Y	Lungime segment (** (m)
1	621.595,64 364.815,911	2	621.596,636 364.815,911	0.996
2	621.596,636 364.815,911	3	621.596,761 364.815,615	0.321
3	621.596,761 364.815,615	4	621.596,766 364.815,617	0.005

Punct început	X / Y	Punct sfârșit	X / Y	Lungime segment (** (m)
4	621.596,766 364.815,617	5	621.596,641 364.815,911	0.319
5	621.596,641 364.815,911	6	621.596,641 364.816,912	1.001
6	621.596,641 364.816,912	7	621.595,64 364.816,912	1.001
7	621.595,64 364.816,912	1	621.595,64 364.815,911	1.001

\*\* Lungimile segmentelor sunt determinate în planul de proiecție Stereo 70 și sunt rotunjite la 1 milimetru.

\*\*\* Distanța dintre puncte este formată din segmente cumulate ce sunt mai mici decât valoarea 1 milimetru.

