

**DATE DESPRE IMOBILUL NR. 7744**

Oficiul de Cadastru și Publicitate Imobiliară IALOMITA  
Biroul de Cadastru și Publicitate Imobiliară Slobozia

**A. Partea I. Descrierea imobilului**

TEREN Necunoscut

Adresa: Loc. Balaciu, Jud. Ialomita

Nr. Crt	Nr cadastral Nr. topografic	Suprafața* (mp)	Observații / Referințe
A1		267	Sector cadastral:22 Teren neimprejmuit;

**B. Partea II. Proprietari și acte**

Inscrieri privitoare la dreptul de proprietate și alte drepturi reale	Referințe
/	
Act Administrativ nr. 1, din 01/01/2024 emis de -;	
B1	Inscrierea posesiei, drept de PROPRIETATE, dobandit prin Lege, cota actuala 1/1, cota initiala 1/1
	1) NEIDENTIFICAT NEIDENTIFICAT, CIF:9999999999999
Act Notarial nr. 7, din 13/03/1996 emis de PARLAMENTUL ROMANIEI;	
B2	se noteaza mentiunea de proprietar neidentificat

**C. Partea III. SARCINI .**

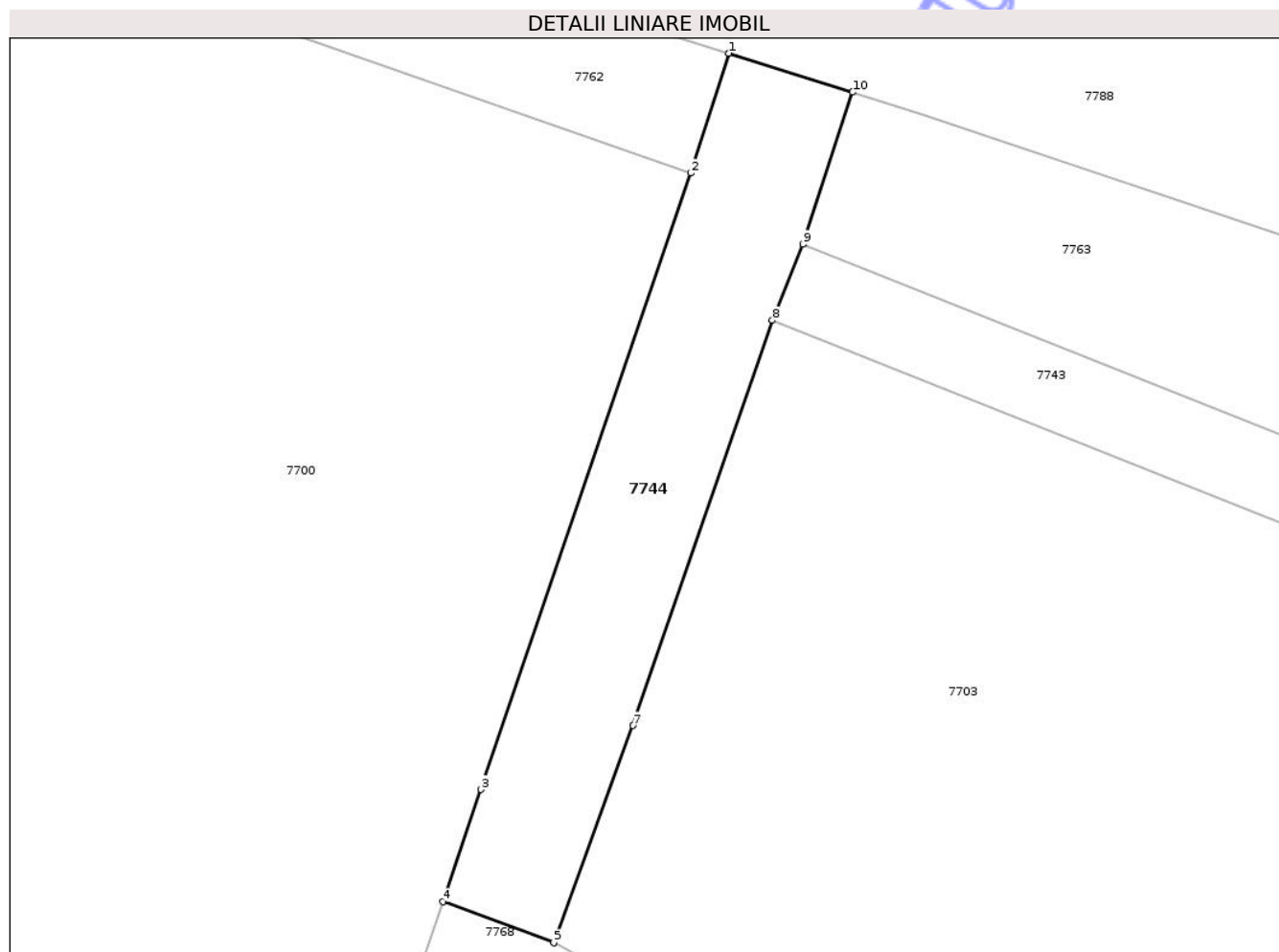
Inscrieri privind dezmembramintele dreptului de proprietate, drepturi reale de garanție și sarcini	Referințe
NU SUNT	

## Anexa Nr. 1 La Partea I

## Teren

Nr cadastral	Suprafața (mp)*	Observații / Referințe
	267	

\* Suprafața este determinată în planul de proiecție Stereo 70.



## Date referitoare la teren

Crt	Categorie folosință	Intravilan	Suprafața (mp)	Tarla	Parcelă	Nr. topo	Observații / Referințe
1	drum	DA	232	-	357/2	-	
2	drum	NU	35	-	357/2	-	

## Lungime Segmente

1) Valorile lungimilor segmentelor sunt obținute din proiecție în plan.

Punct început	X / Y	Punct sfârșit	X / Y	Lungime segment (** (m)
1	650.304,498 350.043,949	2	650.302,626 350.038,09	6.151
2	650.302,626 350.038,09	3	650.292,37 350.007,972	31.816
3	650.292,37 350.007,972	4	650.290,504 350.002,492	5.789
4	650.290,504 350.002,492	5	650.295,935 350.000,484	5.79

Punct început	X / Y	Punct sfârșit	X / Y	Lungime segment (** (m)
5	650.295,935 350.000,484	6	650.295,951 350.000,528	0.047
6	650.295,951 350.000,528	7	650.299,798 350.011,095	11.245
7	650.299,798 350.011,095	8	650.306,623 350.030,898	20.946
8	650.306,623 350.030,898	9	650.308,105 350.034,613	4.0
9	650.308,105 350.034,613	10	650.310,547 350.042,043	7.821
10	650.310,547 350.042,043	1	650.304,498 350.043,949	6.342

\*\* Lungimile segmentelor sunt determinate în planul de proiecție Stereo 70 și sunt rotunjite la 1 milimetru.

\*\*\* Distanța dintre puncte este formată din segmente cumulate ce sunt mai mici decât valoarea 1 milimetru.

Neutilizabil în Circuitul Civil





## DATE DESPRE IMOBILUL NR. 7762

Oficiul de Cadastru și Publicitate Imobiliară IALOMITA  
Biroul de Cadastru și Publicitate Imobiliară Slobozia

## A. Partea I. Descrierea imobilului

TEREN Intravilan

Adresa: Loc. Balaciu, Jud. Ialomita

Nr. Crt	Nr cadastral Nr. topografic	Suprafața* (mp)	Observații / Referințe
A1		550	Sector cadastral:22 Teren neimprejmuit;

## B. Partea II. Proprietari și acte

Inscrieri privitoare la dreptul de proprietate și alte drepturi reale	Referințe
/	
Act Administrativ nr. 1, din 01/01/2024 emis de -;	
B1	Inscrierea posesiei, drept de PROPRIETATE, dobandit prin Lege, cota actuala 1/1, cota initiala 1/1
	1) NEIDENTIFICAT NEIDENTIFICAT, CIF:9999999999999
Act Normativ nr. 7, din 13/03/1996 emis de PARLAMENTUL ROMANIEI;	
B2	se noteaza mentiunea de proprietar neidentificat

## C. Partea III. SARCINI .

Inscrieri privind dezmembramintele dreptului de proprietate, drepturi reale de garanție și sarcini	Referințe
NU SUNT	

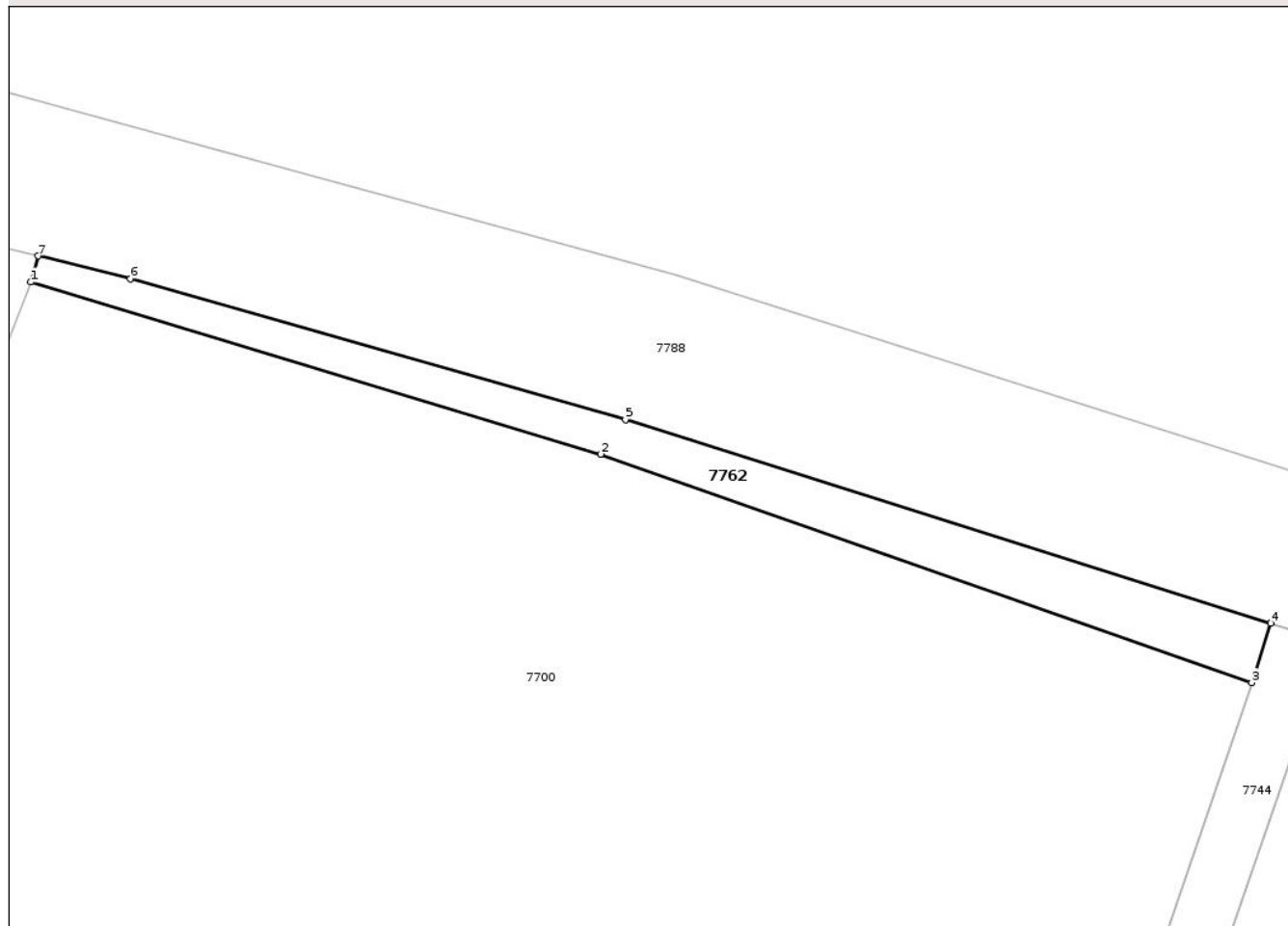
## Anexa Nr. 1 La Partea I

## Teren

Nr cadastral	Suprafața (mp)*	Observații / Referințe
	550	

\* Suprafața este determinată în planul de proiecție Stereo 70.

## DETALII LINIARE IMOBIL



## Date referitoare la teren

Crt	Categorie folosință	Intra vilan	Suprafața (mp)	Tarla	Parcelă	Nr. topo	Observații / Referințe
1	neproductiv	DA	550	-	-	-	

## Lungime Segmente

1) Valorile lungimilor segmentelor sunt obținute din proiecție în plan.

Punct început	X / Y	Punct sfârșit	X / Y	Lungime segment (** (m)
1	650.181,893 350.077,671	2	650.238,223 350.060,655	58.844
2	650.238,223 350.060,655	3	650.302,626 350.038,09	68.242
3	650.302,626 350.038,09	4	650.304,498 350.043,949	6.151
4	650.304,498 350.043,949	5	650.240,702 350.064,059	66.891
5	650.240,702 350.064,059	6	650.191,745 350.078,01	50.906

Punct început	X / Y	Punct sfârșit	X / Y	Lungime segment (** (m)
6	650.191,745 350.078,01	7	650.182,642 350.080,249	9.374
7	650.182,642 350.080,249	1	650.181,893 350.077,671	2.685

\*\* Lungimile segmentelor sunt determinate în planul de proiecție Stereo 70 și sunt rotunjite la 1 milimetru.

\*\*\* Distanța dintre puncte este formată din segmente cumulate ce sunt mai mici decât valoarea 1 milimetru.

Neutilizabil în Circuitul Civil



**DATE DESPRE IMOBILUL NR. 7761**

Oficiul de Cadastru și Publicitate Imobiliară IALOMITA  
Biroul de Cadastru și Publicitate Imobiliară Slobozia

**A. Partea I. Descrierea imobilului**

TEREN Intravilan

Adresa: Loc. Balaciu, Jud. Ialomita

Nr. Crt	Nr cadastral Nr. topografic	Suprafața* (mp)	Observații / Referințe
A1		Din acte: 5.540 Masurata: 6.628	Sector cadastral:22 Teren imprejmuit;

**B. Partea II. Proprietari și acte**

Inscrieri privitoare la dreptul de proprietate și alte drepturi reale		Referințe
/		
Act Administrativ nr. 23, din 30/08/1999 emis de CONSILIUL LOCAL BALACIU;		
B1	Intabulare, drept de PROPRIETATE Domeniu public, dobandit prin Lege, cota actuala 1/1, cota initiala 1/1 1) <b>COMUNA BALACIU</b> , CIF:4365140 <i>OBSERVATII: Cimitir</i>	A1

**C. Partea III. SARCINI .**

Inscrieri privind dezmembramintele dreptului de proprietate, drepturi reale de garanție și sarcini	Referințe
NU SUNT	

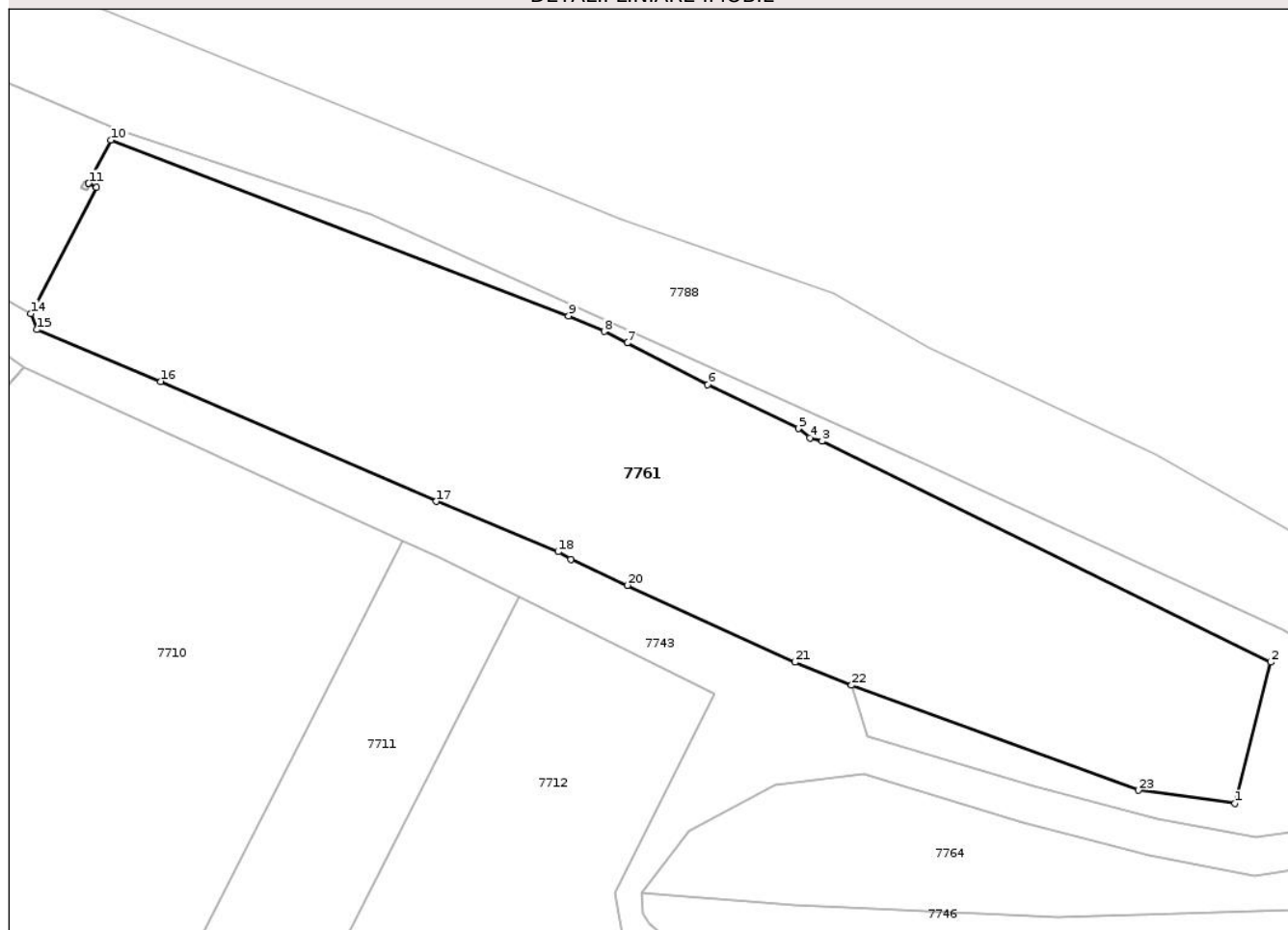
## Anexa Nr. 1 La Partea I

## Teren

Nr cadastral	Suprafața (mp)*	Observații / Referințe
	Din acte: 5.540 Masurata: 6.628	

\* Suprafața este determinată în planul de proiecție Stereo 70.

## DETALII LINIARE IMOBIL



## Date referitoare la teren

Crt	Categorie folosință	Intra vilan	Suprafața (mp)	Tarla	Parcelă	Nr. topo	Observații / Referințe
1	curți constructii	DA	6.628	68	357/1	-	Ci 357/1

## Lungime Segmente

1) Valorile lungimilor segmentelor sunt obținute din proiecție în plan.

Punct început	X / Y	Punct sfârșit	X / Y	Lungime segment (** (m)
1	650.638,755 349.877,786	2	650.644,422 349.900,222	23.141
3	650.573,106 349.935,386	4	650.571,197 349.935,906	1.979
5	650.569,346 349.937,38	6	650.554,959 349.944,336	15.98
7	650.542,147 349.950,984	8	650.538,503 349.952,804	4.073
9	650.532,858 349.955,285	10	650.460,153 349.983,239	77.894

Punct început	X / Y	Punct sfârșit	X / Y	Lungime segment (** (m)
2	650.644,422 349.900,222	3	650.573,106 349.935,386	79.514
4	650.571,197 349.935,906	5	650.569,346 349.937,38	2.366
6	650.554,959 349.944,336	7	650.542,147 349.950,984	14.434
8	650.538,503 349.952,804	9	650.532,858 349.955,285	6.166
10	650.460,153 349.983,239	11	650.456,582 349.976,356	7.754

Punct început	X / Y	Punct sfârșit	X / Y	Lungime segment (** (m)
11	650.456,582 349.976,356	12	650.456,584 349.976,355	0.002
13	650.457,817 349.975,735	14	650.447,389 349.955,625	22.653
15	650.448,373 349.953,092	16	650.468,018 349.944,869	21.297
17	650.511,844 349.925,795	18	650.531,193 349.917,797	20.937
19	650.533,202 349.916,616	20	650.542,206 349.912,458	9.918
21	650.568,799 349.900,227	22	650.577,808 349.896,567	9.724
23	650.623,431 349.879,881	1	650.638,755 349.877,786	15.467

Punct început	X / Y	Punct sfârșit	X / Y	Lungime segment (** (m)
12	650.456,584 349.976,355	13	650.457,817 349.975,735	1.38
14	650.447,389 349.955,625	15	650.448,373 349.953,092	2.717
16	650.468,018 349.944,869	17	650.511,844 349.925,795	47.797
18	650.531,193 349.917,797	19	650.533,202 349.916,616	2.33
20	650.542,206 349.912,458	21	650.568,799 349.900,227	29.271
22	650.577,808 349.896,567	23	650.623,431 349.879,881	48.579

\*\* Lungimile segmentelor sunt determinate în planul de proiecție Stereo 70 și sunt rotunjite la 1 milimetru.

\*\*\* Distanța dintre puncte este formată din segmente cumulate ce sunt mai mici decât valoarea 1 milimetru.



**DATE DESPRE IMOBILUL NR. 7743**

Oficiul de Cadastru și Publicitate Imobiliară IALOMITA  
Biroul de Cadastru și Publicitate Imobiliară Slobozia

**A. Partea I. Descrierea imobilului**

TEREN Necunoscut

Adresa: Loc. Balaciu, Jud. Ialomita

Nr. Crt	Nr cadastral Nr. topografic	Suprafața* (mp)	Observații / Referințe
A1		5.010	Sector cadastral:22 Teren neimprejmuit;

**B. Partea II. Proprietari și acte**

Inscrieri privitoare la dreptul de proprietate și alte drepturi reale	Referințe
/	
Act Administrativ nr. 1, din 01/01/2024 emis de -;	
B1	Inscrierea posesiei, drept de PROPRIETATE, dobandit prin Lege, cota actuala 1/1, cota initiala 1/1
	1) NEIDENTIFICAT NEIDENTIFICAT, CIF:9999999999999
Act Notarial nr. 7, din 13/03/1996 emis de PARLAMENTUL ROMANIEI;	
B2	se noteaza mentiunea de proprietar neidentificat

**C. Partea III. SARCINI .**

Inscrieri privind dezmembramintele dreptului de proprietate, drepturi reale de garanție și sarcini	Referințe
NU SUNT	

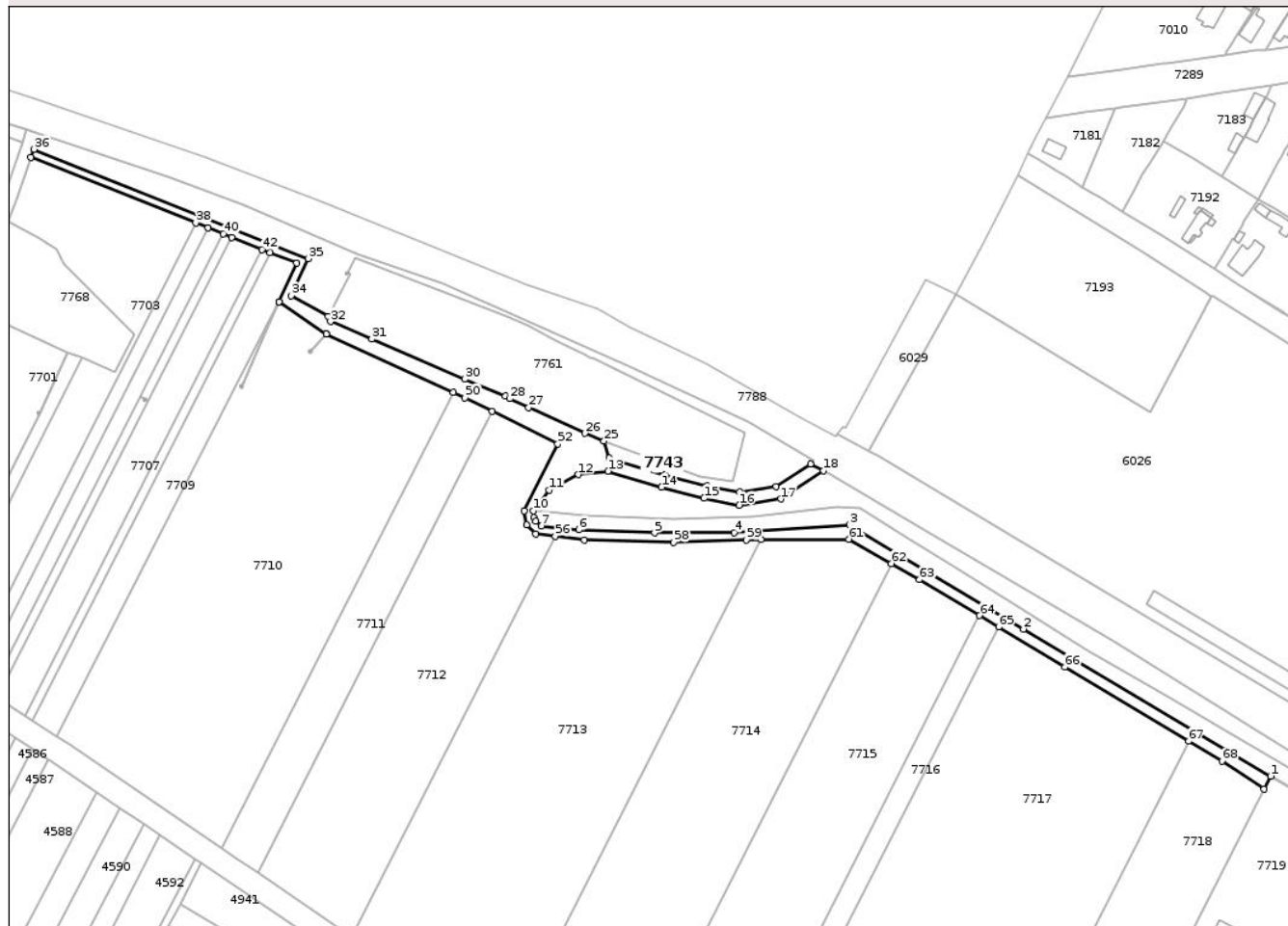
## Anexa Nr. 1 La Partea I

## Teren

Nr cadastral	Suprafața (mp)*	Observații / Referințe
	5.010	

\* Suprafața este determinată în planul de proiecție Stereo 70.

## DETALII LINIARE IMOBIL



## Date referitoare la teren

Crt	Categorie folosință	Intravilan	Suprafața (mp)	Tarla	Parcelă	Nr. topo	Observații / Referințe
1	drum	DA	1.381	-	357/1	-	
2	drum	NU	3.629	-	357/1	-	

## Lungime Segmente

1) Valorile lungimilor segmentelor sunt obținute din proiecție în plan.

Punct început	X / Y	Punct sfârșit	X / Y	Lungime segment
1	650.893,402 349.738,166	2	650.776,36 349.807,696	136.137
4	650.639,408 349.853,288	5	650.601,763 349.853,115	37.645
7	650.548,291 349.856,349	8	650.545,565 349.858,669	3.58
10	650.544,404 349.863,524	11	650.551,961 349.873,439	12.467
13	650.579,785 349.882,389	14	650.605,101 349.874,752	26.443
2	650.776,36 349.807,696	3	650.693,972 349.856,96	95.993
5	650.601,763 349.853,115	6	650.565,976 349.854,586	35.817
8	650.545,565 349.858,669	9	650.544,674 349.860,288	1.848
11	650.551,961 349.873,439	12	650.565,694 349.880,718	15.543
14	650.605,101 349.874,752	15	650.625,163 349.869,501	20.738
3	650.693,972 349.856,96	4	650.639,408 349.853,288	54.687
6	650.565,976 349.854,586	7	650.548,291 349.856,349	17.773
9	650.544,674 349.860,288	10	650.544,404 349.863,524	3.247
12	650.565,694 349.880,718	13	650.579,785 349.882,389	14.19
15	650.625,163 349.869,501	16	650.641,882 349.866,279	17.027

Punct început	X / Y	Punct sfârșit	X / Y	Lungime segment	Punct început	X / Y	Punct sfârșit	X / Y	Lungime segment	Punct început	X / Y	Punct sfârșit	X / Y	Lungime segment
16	650.641,882 349.866,279	17	650.661,493 349.869,261	19.836	17	650.661,493 349.869,261	18	650.681,774 349.882,503	24.221	18	650.681,774 349.882,503	19	650.675,564 349.885,702	6.986
19	650.675,564 349.885,702	20	650.659,303 349.874,997	19.468	20	650.659,303 349.874,997	21	650.642,002 349.872,366	17.5	21	650.642,002 349.872,366	22	650.626,492 349.875,355	15.795
22	650.626,492 349.875,355	23	650.606,728 349.880,528	20.43	23	650.606,728 349.880,528	24	650.580,32 349.888,495	27.584	24	650.580,32 349.888,495	25	650.577,808 349.896,567	8.454
25	650.577,808 349.896,567	26	650.568,799 349.900,227	9.724	26	650.568,799 349.900,227	27	650.542,206 349.912,458	29.271	27	650.542,206 349.912,458	28	650.533,202 349.916,616	9.918
28	650.533,202 349.916,616	29	650.531,193 349.917,797	2.33	29	650.531,193 349.917,797	30	650.511,844 349.925,795	20.937	30	650.511,844 349.925,795	31	650.468,018 349.944,869	47.797
31	650.468,018 349.944,869	32	650.448,373 349.953,092	21.297	32	650.448,373 349.953,092	33	650.447,389 349.955,625	2.717	33	650.447,389 349.955,625	34	650.429,757 349.965,387	20.154
34	650.429,757 349.965,387	35	650.437,74 349.982,911	19.257	35	650.437,74 349.982,911	36	650.308,105 350.034,613	139.565	36	650.308,105 350.034,613	37	650.306,623 350.030,898	4.0
37	650.306,623 350.030,898	38	650.384,704 349.999,757	84.062	38	650.384,704 349.999,757	39	650.390,498 349.997,446	6.238	39	650.390,498 349.997,446	40	650.397,795 349.994,536	7.856
40	650.397,795 349.994,536	41	650.401,62 349.993,01	4.118	41	650.401,62 349.993,01	42	650.416,027 349.987,264	15.511	42	650.416,027 349.987,264	43	650.419,788 349.985,764	4.049
43	650.419,788 349.985,764	44	650.432,36 349.980,75	13.535	44	650.432,36 349.980,75	45	650.424,073 349.962,557	19.991	45	650.424,073 349.962,557	46	650.424,075 349.962,556	0.002
46	650.424,075 349.962,556	47	650.446,372 349.947,177	27.086	47	650.446,372 349.947,177	48	650.446,374 349.947,176	0.002	48	650.446,374 349.947,176	49	650.506,518 349.919,604	66.163
49	650.506,518 349.919,604	50	650.512,099 349.917,046	6.139	50	650.512,099 349.917,046	51	650.524,997 349.910,637	14.403	51	650.524,997 349.910,637	52	650.556,026 349.895,219	34.648
52	650.556,026 349.895,219	53	650.540,196 349.863,575	35.383	53	650.540,196 349.863,575	54	650.541,317 349.856,906	6.763	54	650.541,317 349.856,906	55	650.545,449 349.852,597	5.97
55	650.545,449 349.852,597	56	650.554,779 349.851,482	9.396	56	650.554,779 349.851,482	57	650.568,514 349.849,841	13.833	57	650.568,514 349.849,841	58	650.610,886 349.848,777	42.385
58	650.610,886 349.848,777	59	650.645,299 349.849,905	34.431	59	650.645,299 349.849,905	60	650.652,135 349.849,949	6.836	60	650.652,135 349.849,949	61	650.693,725 349.850,216	41.591
61	650.693,725 349.850,216	62	650.713,901 349.838,681	23.241	62	650.713,901 349.838,681	63	650.727,226 349.831,062	15.349	63	650.727,226 349.831,062	64	650.755,584 349.814,036	33.077
64	650.755,584 349.814,036	65	650.764,628 349.808,606	10.549	65	650.764,628 349.808,606	66	650.796,019 349.789,759	36.614	66	650.796,019 349.789,759	67	650.854,501 349.754,644	68.214
67	650.854,501 349.754,644	68	650.870,304 349.745,155	18.433	68	650.870,304 349.745,155	69	650.890,224 349.731,915	23.919	69	650.890,224 349.731,915	1	650.893,402 349.738,166	7.012

\*\* Lungimile segmentelor sunt determinate în planul de proiecție Stereo 70 și sunt rotunjite la 1 milimetru.

\*\*\* Distanța dintre puncte este formată din segmente cumulate ce sunt mai mici decât valoarea 1 milimetru.





## DATE DESPRE IMOBILUL NR. 7763

Oficiul de Cadastru și Publicitate Imobiliară IALOMITA  
Biroul de Cadastru și Publicitate Imobiliară Slobozia

## A. Partea I. Descrierea imobilului

TEREN Intravilan

Adresa: Loc. Balaciu, Jud. Ialomita

Nr. Crt	Nr cadastral Nr. topografic	Suprafața* (mp)	Observații / Referințe
A1		3.857	Sector cadastral:22 Teren neimprejmuit;

## B. Partea II. Proprietari și acte

Inscrieri privitoare la dreptul de proprietate și alte drepturi reale	Referințe
/	
Act Administrativ nr. 1, din 01/01/2024 emis de -;	
B1	Inscrierea posesiei, drept de PROPRIETATE, dobandit prin Lege, cota actuala 1/1, cota initiala 1/1
	1) NEIDENTIFICAT NEIDENTIFICAT, CIF:9999999999999
Act Normativ nr. 7, din 13/03/1996 emis de PARLAMENTUL ROMANIEI;	
B2	se noteaza mentiunea de proprietar neidentificat

## C. Partea III. SARCINI .

Inscrieri privind dezmembramintele dreptului de proprietate, drepturi reale de garanție și sarcini	Referințe
NU SUNT	

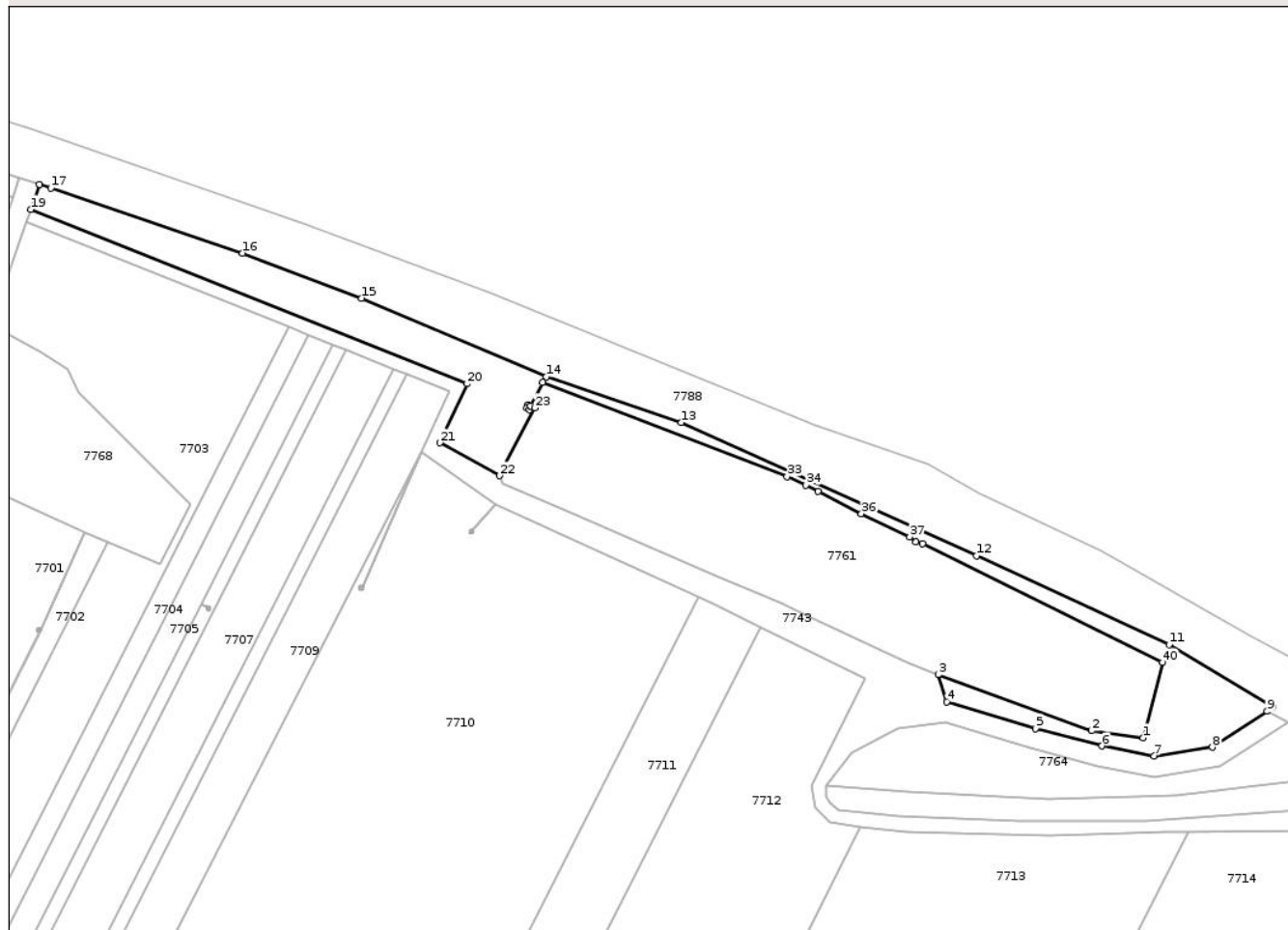
## Anexa Nr. 1 La Partea I

## Teren

Nr cadastral	Suprafața (mp)*	Observații / Referințe
	3.857	

\* Suprafața este determinată în planul de proiecție Stereo 70.

## DETALII LINIARE IMOBIL



## Date referitoare la teren

Crt	Categorie folosință	Intra vilan	Suprafața (mp)	Tarla	Parcelă	Nr. topo	Observații / Referințe
1	neproductiv	DA	3.857	-	-	-	

## Lungime Segmente

1) Valorile lungimilor segmentelor sunt obținute din proiecție în plan.

Punct început	X / Y	Punct sfârșit	X / Y	Lungime segment (** (m)
1	650.638,755 349.877,786	2	650.623,431 349.879,881	15.467
3	650.577,808 349.896,567	4	650.580,32 349.888,495	8.454
5	650.606,728 349.880,528	6	650.626,492 349.875,355	20.43
7	650.642,002 349.872,366	8	650.659,303 349.874,997	17.5
9	650.675,564 349.885,702	10	650.677,193 349.887,059	2.12

Punct început	X / Y	Punct sfârșit	X / Y	Lungime segment (** (m)
2	650.623,431 349.879,881	3	650.577,808 349.896,567	48.579
4	650.580,32 349.888,495	5	650.606,728 349.880,528	27.584
6	650.626,492 349.875,355	7	650.642,002 349.872,366	15.795
8	650.659,303 349.874,997	9	650.675,564 349.885,702	19.468
10	650.677,193 349.887,059	11	650.646,395 349.905,421	35.856

Punct început	X / Y	Punct sfârșit	X / Y	Lungime segment (** (m)	Punct început	X / Y	Punct sfârșit	X / Y	Lungime segment (** (m)
11	650.646,395 349.905,421	12	650.589,134 349.931,822	63.054	12	650.589,134 349.931,822	13	650.501,468 349.971,374	96.175
13	650.501,468 349.971,374	14	650.461,226 349.984,931	42.464	14	650.461,226 349.984,931	15	650.406,452 350.008,287	59.546
15	650.406,452 350.008,287	16	650.371,058 350.021,695	37.849	16	650.371,058 350.021,695	17	650.314,051 350.040,938	60.167
17	650.314,051 350.040,938	18	650.310,547 350.042,043	3.674	18	650.310,547 350.042,043	19	650.308,105 350.034,613	7.821
19	650.308,105 350.034,613	20	650.437,74 349.982,911	139.565	20	650.437,74 349.982,911	21	650.429,757 349.965,387	19.257
21	650.429,757 349.965,387	22	650.447,389 349.955,625	20.154	22	650.447,389 349.955,625	23	650.457,817 349.975,735	22.653
23	650.457,817 349.975,735	24	650.456,584 349.976,355	1.38	24	650.456,584 349.976,355	25	650.456,532 349.976,251	0.116
25	650.456,532 349.976,251	26	650.456,784 349.976,124	0.282	26	650.456,784 349.976,124	27	650.456,335 349.975,231	1.0
27	650.456,335 349.975,231	28	650.455,442 349.975,68	1.0	28	650.455,442 349.975,68	29	650.455,891 349.976,573	1.0
29	650.455,891 349.976,573	30	650.456,53 349.976,252	0.715	30	650.456,53 349.976,252	31	650.456,582 349.976,356	0.116
31	650.456,582 349.976,356	32	650.460,153 349.983,239	7.754	32	650.460,153 349.983,239	33	650.532,858 349.955,285	77.894
33	650.532,858 349.955,285	34	650.538,503 349.952,804	6.166	34	650.538,503 349.952,804	35	650.542,147 349.950,984	4.073
35	650.542,147 349.950,984	36	650.554,959 349.944,336	14.434	36	650.554,959 349.944,336	37	650.569,346 349.937,38	15.98
37	650.569,346 349.937,38	38	650.571,197 349.935,906	2.366	38	650.571,197 349.935,906	39	650.573,106 349.935,386	1.979
39	650.573,106 349.935,386	40	650.644,422 349.900,222	79.514	40	650.644,422 349.900,222	1	650.638,755 349.877,786	23.141

\*\* Lungimile segmentelor sunt determinate în planul de proiecție Stereo 70 și sunt rotunjite la 1 milimetru.

\*\*\* Distanța dintre puncte este formată din segmente cumulate ce sunt mai mici decât valoarea 1 milimetru.



**DATE DESPRE IMOBILUL NR. 7705**

Oficiul de Cadastru și Publicitate Imobiliară IALOMITA  
Biroul de Cadastru și Publicitate Imobiliară Slobozia

**A. Partea I. Descrierea imobilului**

TEREN Extravilan

Adresa: Jud. Ialomita

Nr. Crt	Nr cadastral Nr. topografic	Suprafața* (mp)	Observații / Referințe
A1		1.900	Sector cadastral:22 Teren neimprejmuit;

**B. Partea II. Proprietari și acte**

Inscrieri privitoare la dreptul de proprietate și alte drepturi reale		Referințe
/		
Act Notarial nr. 126, din 23/03/2021 emis de NP Ion Traian (TP 27467/26.11.2007 emis de CJSDPAT IALOMITA; CM 125/23.03.2021);		
B1	Intabulare, drept de PROPRIETATE, dobandit prin Succesiune, cota actuala 1/2, cota initiala 1/2 1) <b>Ivan Ana-Maria-Iuliana</b>	A1
B2	Intabulare, drept de PROPRIETATE, dobandit prin Succesiune, cota actuala 1/2, cota initiala 1/2 1) <b>Ivan Mihai-Alexandru</b>	A1

**C. Partea III. SARCINI .**

Inscrieri privind dezmembramintele dreptului de proprietate, drepturi reale de garanție și sarcini	Referințe
NU SUNT	

## Anexa Nr. 1 La Partea I

## Teren

Nr cadastral	Suprafața (mp)*	Observații / Referințe
	1.900	

\* Suprafața este determinată în planul de proiecție Stereo 70.

## DETALII LINIARE IMOBIL



## Date referitoare la teren

Crt	Categorie folosință	Intra vilan	Suprafața (mp)	Tarla	Parcelă	Nr. topo	Observații / Referințe
1	arabil	NU	1.900	357	14	-	

## Lungime Segmente

1) Valorile lungimilor segmentelor sunt obținute din proiecție în plan.

Punct început	X / Y	Punct sfârșit	X / Y	Lungime segment (** (m)
1	650.390,498 349.997,446	2	650.280,804 349.781,647	242.078
2	650.280,804 349.781,647	3	650.287,392 349.777,341	7.87
3	650.287,392 349.777,341	4	650.358,686 349.917,598	157.337
4	650.358,686 349.917,598	5	650.358,687 349.917,6	0.002
5	650.358,687 349.917,6	6	650.397,795 349.994,536	86.305

Punct început	X / Y	Punct sfârșit	X / Y	Lungime segment (** (m)
6	650.397,795 349.994,536	1	650.390,498 349.997,446	7.856

\*\* Lungimile segmentelor sunt determinate în planul de proiecție Stereo 70 și sunt rotunjite la 1 milimetru.

\*\*\* Distanța dintre puncte este formată din segmente cumulate ce sunt mai mici decât valoarea 1 milimetru.

Neutilizabil în Circuitul Civil



**DATE DESPRE IMOBILUL NR. 7713**

Oficiul de Cadastru și Publicitate Imobiliară IALOMITA  
Biroul de Cadastru și Publicitate Imobiliară Slobozia

**A. Partea I. Descrierea imobilului**

TEREN Extravilan

Adresa: Jud. Ialomita

Nr. Crt	Nr cadastral Nr. topografic	Suprafața* (mp)	Observații / Referințe
A1		20.800	Sector cadastral:22 Teren neimprejmuit;

**B. Partea II. Proprietari și acte**

Inscrieri privitoare la dreptul de proprietate și alte drepturi reale		Referințe
/		
Act Notarial nr. 216/2025, din 23/12/2025 emis de Dan George (Titlu de proprietate 27462/26.11.2007 emis de CJSDPAT Ialomita; HCL 33/23.06.2025);		
B1	Intabulare, drept de PROPRIETATE, dobandit prin Succesiune, cota actuala 1/2, cota initiala 1/2 1) UNCHESU ION	A1
B2	Intabulare, drept de PROPRIETATE, dobandit prin Succesiune, cota actuala 1/2, cota initiala 1/2 1) TUDORACHE MARIANA	A1

**C. Partea III. SARCINI .**

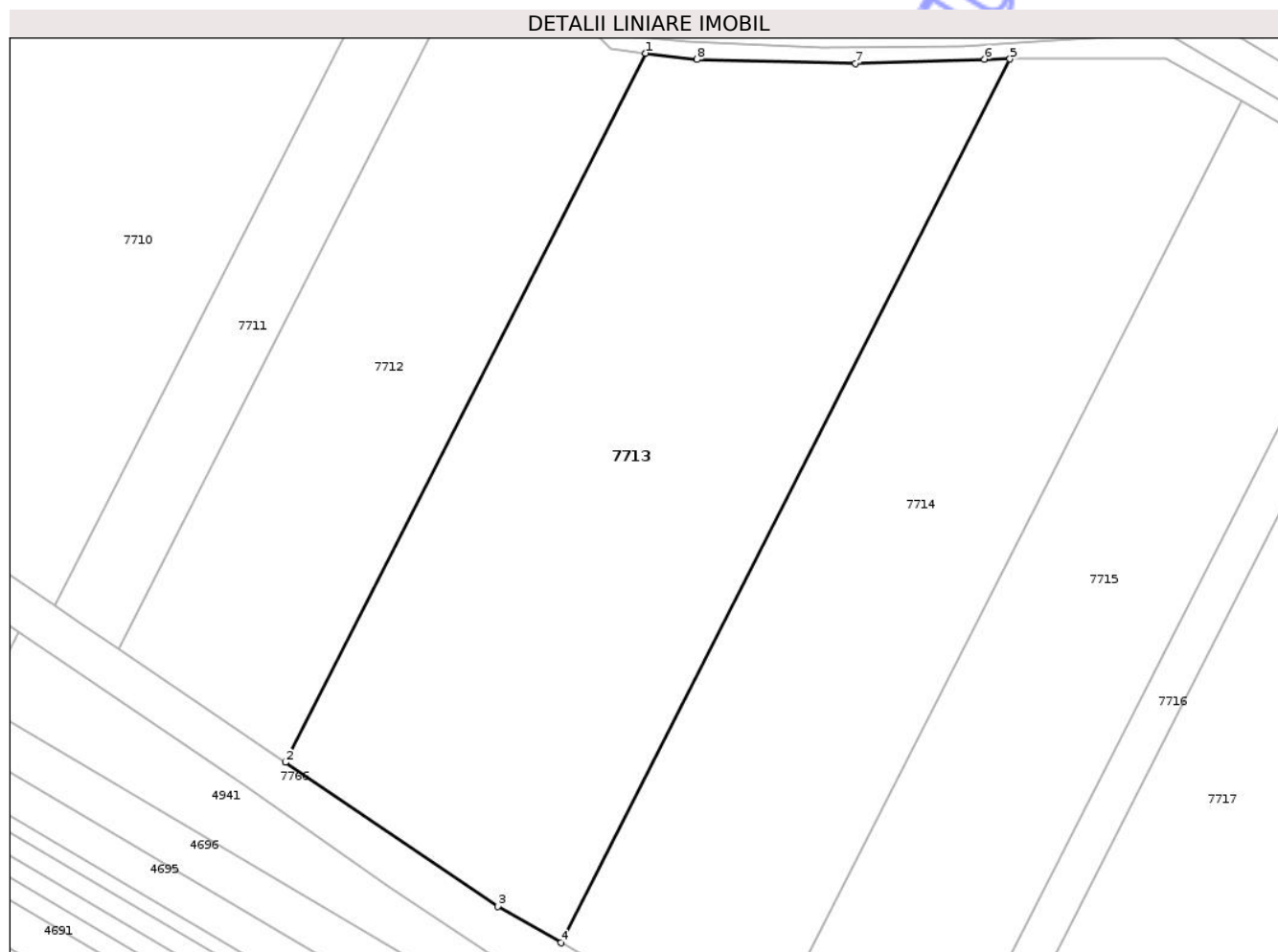
Inscrieri privind dezmembramintele dreptului de proprietate, drepturi reale de garanție și sarcini	Referințe
NU SUNT	

## Anexa Nr. 1 La Partea I

## Teren

Nr cadastral	Suprafața (mp)*	Observații / Referințe
	20.800	

\* Suprafața este determinată în planul de proiecție Stereo 70.



## Date referitoare la teren

Crt	Categorie folosință	Intra vilan	Suprafața (mp)	Tarla	Parcelă	Nr. topo	Observații / Referințe
1	arabil	NU	20.800	357	6	-	

## Lungime Segmente

1) Valorile lungimilor segmentelor sunt obținute din proiecție în plan.

Punct început	X / Y	Punct sfârșit	X / Y	Lungime segment (** (m)
1	650.554,779 349.851,482	2	650.458,556 349.662,185	212.349
2	650.458,556 349.662,185	3	650.515,314 349.623,76	68.542
3	650.515,314 349.623,76	4	650.532,214 349.614,029	19.501
4	650.532,214 349.614,029	5	650.652,135 349.849,949	264.649
5	650.652,135 349.849,949	6	650.645,299 349.849,905	6.836

Punct început	X / Y	Punct sfârșit	X / Y	Lungime segment (** (m)
6	650.645,299 349.849,905	7	650.610,886 349.848,777	34.431
7	650.610,886 349.848,777	8	650.568,514 349.849,841	42.385
8	650.568,514 349.849,841	1	650.554,779 349.851,482	13.833

\*\* Lungimile segmentelor sunt determinate în planul de proiecție Stereo 70 și sunt rotunjite la 1 milimetru.

\*\*\* Distanța dintre puncte este formată din segmente cumulate ce sunt mai mici decât valoarea 1 milimetru.

Neutilizabil în Circuitul Civil



**DATE DESPRE IMOBILUL NR. 7704**

Oficiul de Cadastru și Publicitate Imobiliară IALOMITA  
Biroul de Cadastru și Publicitate Imobiliară Slobozia

**A. Partea I. Descrierea imobilului**

TEREN Extravilan

Adresa: Jud. Ialomita

Nr. Crt	Nr cadastral Nr. topografic	Suprafața* (mp)	Observații / Referințe
A1	20767	1.500	Sector cadastral:22 Teren neimprejmuit;

**B. Partea II. Proprietari și acte**

Inscrieri privitoare la dreptul de proprietate și alte drepturi reale	Referințe
<b>27074 / 24/04/2014</b>	
Act Notarial nr. 1647, din 23/04/2014 emis de ION TRAIAN;	
B3	A1
Intabulare, drept de PROPRIETATE donatie, dobandit prin Conventie, cota actuala 1/1, cota initiala 1/1	
1) SPANDOLE SONIA-MARIA	

**C. Partea III. SARCINI .**

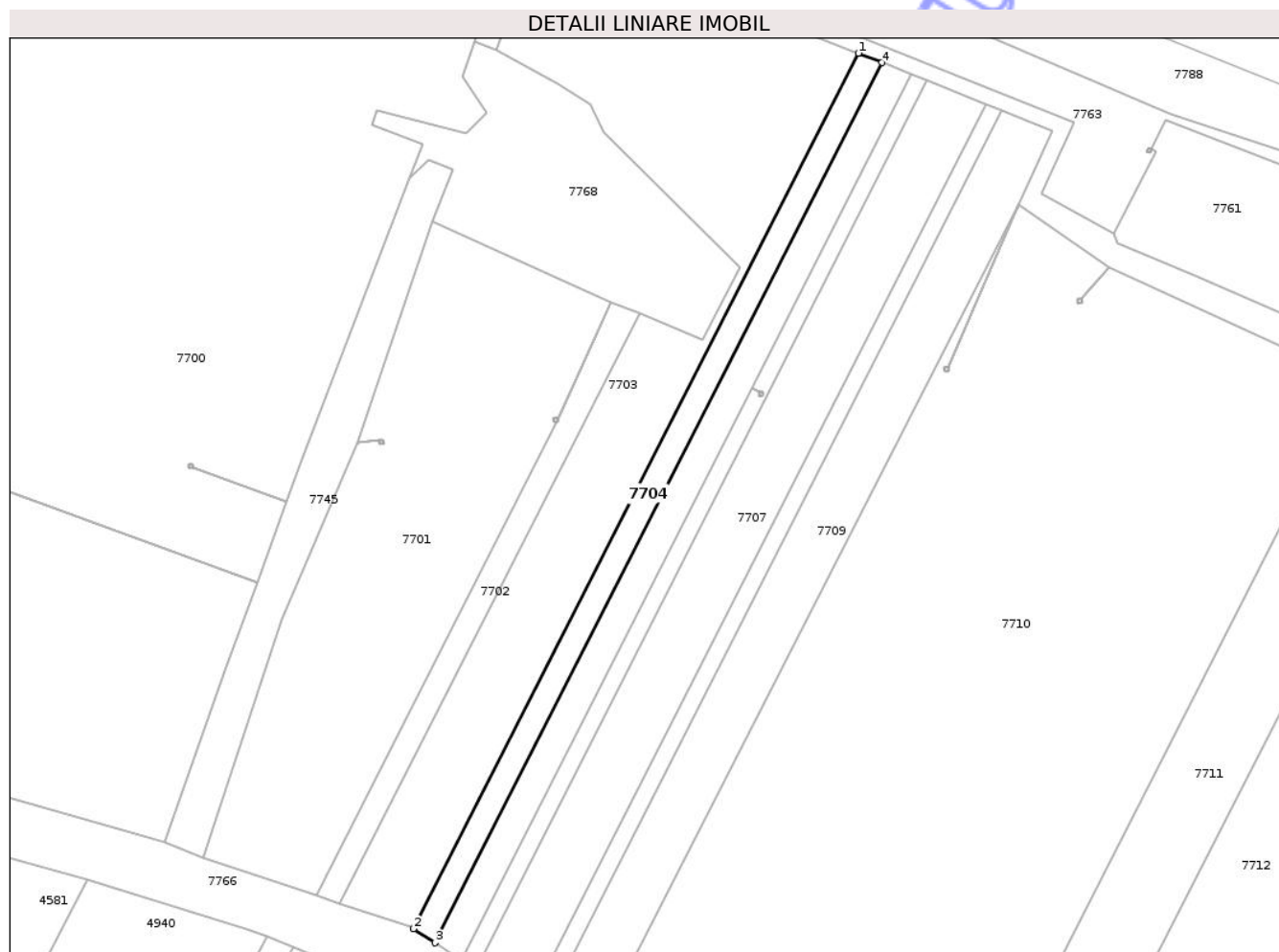
Inscrieri privind dezmembramintele dreptului de proprietate, drepturi reale de garanție și sarcini	Referințe
NU SUNT	

## Anexa Nr. 1 La Partea I

## Teren

Nr cadastral	Suprafața (mp)*	Observații / Referințe
20767	1.500	

\* Suprafața este determinată în planul de proiecție Stereo 70.



## Date referitoare la teren

Crt	Categorie folosință	Intra vilan	Suprafața (mp)	Tarla	Parcelă	Nr. topo	Observații / Referințe
1	arabil	NU	1.500	357	15	-	

## Lungime Segmente

1) Valorile lungimilor segmentelor sunt obținute din proiecție în plan.

Punct început	X / Y	Punct sfârșit	X / Y	Lungime segment (** (m)
1	650.384,704 349.999,757	2	650.275,573 349.785,065	240.837
2	650.275,573 349.785,065	3	650.280,804 349.781,647	6.249
3	650.280,804 349.781,647	4	650.390,498 349.997,446	242.078
4	650.390,498 349.997,446	1	650.384,704 349.999,757	6.238

\*\* Lungimile segmentelor sunt determinate în planul de proiecție Stereo 70 și sunt rotunjite la 1 milimetru.

\*\*\* Distanța dintre puncte este formată din segmente cumulate ce sunt mai mici decât valoarea 1 milimetru.

Neutilizabil în Circuitul  
Civil



**DATE DESPRE IMOBILUL NR. 7706**

Oficiul de Cadastru și Publicitate Imobiliară IALOMITA  
Biroul de Cadastru și Publicitate Imobiliară Slobozia

**A. Partea I. Descrierea imobilului**

TEREN Extravilan

Adresa: Jud. Ialomita

Nr. Crt	Nr cadastral Nr. topografic	Suprafața* (mp)	Observații / Referințe
A1		1.000	Sector cadastral:22 Teren neimprejmuit;

**B. Partea II. Proprietari și acte**

Inscrieri privitoare la dreptul de proprietate și alte drepturi reale	Referințe
/	
Act Administrativ nr. 27466, din 26/11/2007 emis de CJSDPAT IALOMITA;	
B1	A1
Intabulare, drept de PROPRIETATE, dobandit prin Reconstituire, cota actuala 1/1, cota initiala 1/1	
1) TUDORACHE A. SAFTA	

**C. Partea III. SARCINI .**

Inscrieri privind dezmembramintele dreptului de proprietate, drepturi reale de garanție și sarcini	Referințe
NU SUNT	

## Anexa Nr. 1 La Partea I

## Teren

Nr cadastral	Suprafața (mp)*	Observații / Referințe
	1.000	

\* Suprafața este determinată în planul de proiecție Stereo 70.

## DETALII LINIARE IMOBIL



## Date referitoare la teren

Crt	Categorie folosință	Intravilan	Suprafața (mp)	Tarla	Parcelă	Nr. topo	Observații / Referințe
1	arabil	NU	1.000	357	13	-	

## Lungime Segmente

1) Valorile lungimilor segmentelor sunt obținute din proiecție în plan.

Punct început	X / Y	Punct sfârșit	X / Y	Lungime segment (** (m)
1	650.397,795 349.994,536	2	650.358,687 349.917,6	86.305
2	650.358,687 349.917,6	3	650.360,332 349.916,615	1.917
3	650.360,332 349.916,615	4	650.361,322 349.916,736	0.997
4	650.361,322 349.916,736	5	650.361,443 349.915,743	1.0
5	650.361,443 349.915,743	6	650.360,45 349.915,622	1.0

Punct început	X / Y	Punct sfârșit	X / Y	Lungime segment (** (m)
6	650.360,45 349.915,622	7	650.360,329 349.916,615	1.0
7	650.360,329 349.916,615	8	650.358,686 349.917,598	1.915
8	650.358,686 349.917,598	9	650.287,392 349.777,341	157.337
9	650.287,392 349.777,341	10	650.290,845 349.775,084	4.125
10	650.290,845 349.775,084	11	650.401,62 349.993,01	244.464
11	650.401,62 349.993,01	1	650.397,795 349.994,536	4.118

\*\* Lungimile segmentelor sunt determinate în planul de proiecție Stereo 70 și sunt rotunjite la 1 milimetru.

\*\*\* Distanța dintre puncte este formată din segmente cumulate ce sunt mai mici decât valoarea 1 milimetru.

Neutilizabil în Circuitul Civil



**DATE DESPRE IMOBILUL NR. 7708**

Oficiul de Cadastru și Publicitate Imobiliară IALOMITA  
Biroul de Cadastru și Publicitate Imobiliară Slobozia

**A. Partea I. Descrierea imobilului**

TEREN Extravilan

Adresa: Jud. Ialomita

Nr. Crt	Nr cadastral Nr. topografic	Suprafața* (mp)	Observații / Referințe
A1		1.000	Sector cadastral:22 Teren neimprejmuit;

**B. Partea II. Proprietari și acte**

Inscrieri privitoare la dreptul de proprietate și alte drepturi reale	Referințe
/	
Act Administrativ nr. 27472, din 18/01/2010 emis de CJSDPAT IALOMITA;	
B1	A1
Intabulare, drept de PROPRIETATE, dobandit prin Reconstituire, cota actuala 1/1, cota initiala 1/1	
1) PÎRVU V. VIORICA	
2) BIRTA V. MARIANA-LILIANA	

**C. Partea III. SARCINI .**

Inscrieri privind dezmembramintele dreptului de proprietate, drepturi reale de garanție și sarcini	Referințe
NU SUNT	

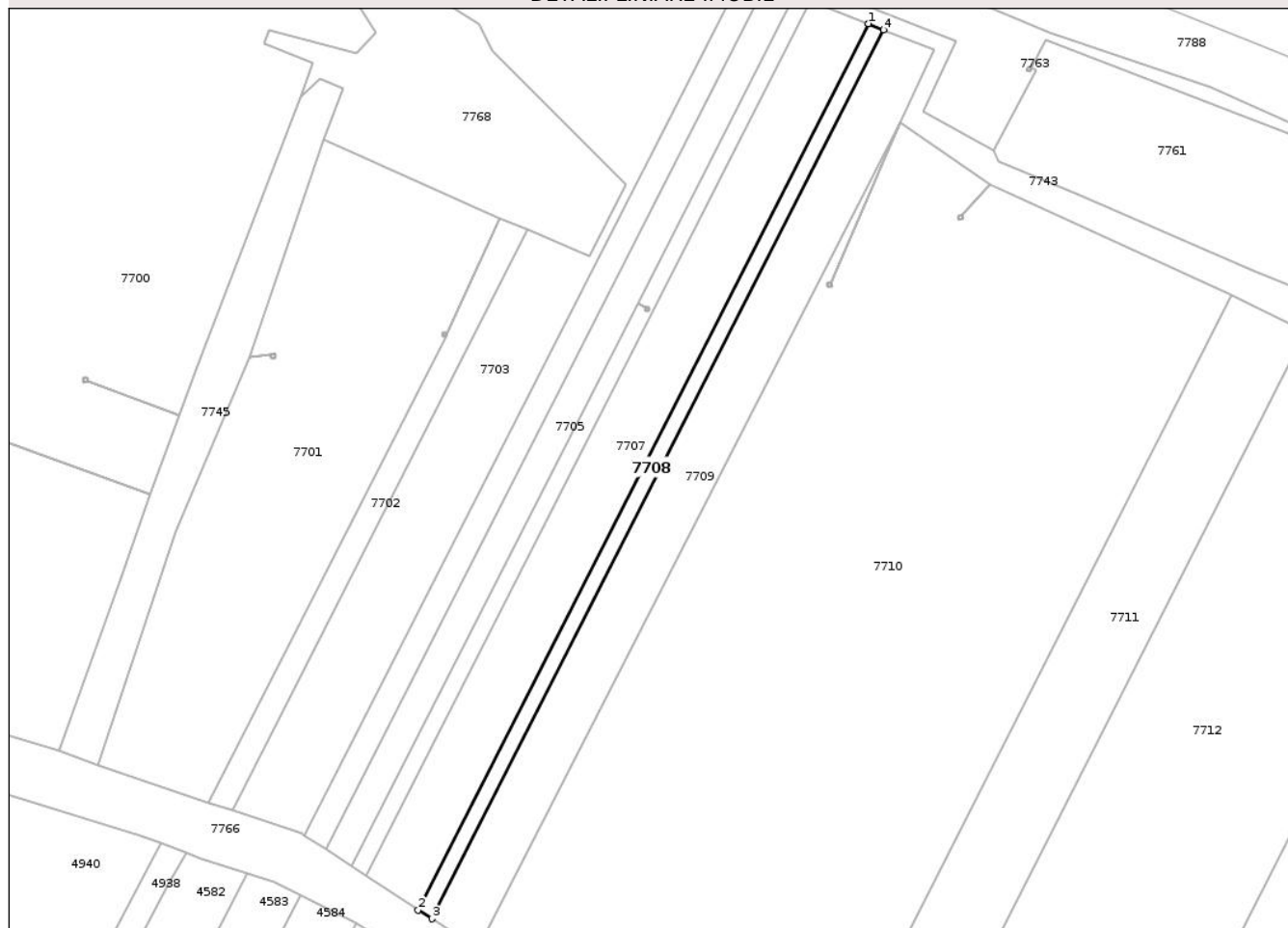
## Anexa Nr. 1 La Partea I

## Teren

Nr cadastral	Suprafața (mp)*	Observații / Referințe
	1.000	

\* Suprafața este determinată în planul de proiecție Stereo 70.

## DETALII LINIARE IMOBIL



## Date referitoare la teren

Crt	Categorie folosință	Intra vilan	Suprafața (mp)	Tarla	Parcelă	Nr. topo	Observații / Referințe
1	arabil	NU	1.000	357	11	-	

## Lungime Segmente

1) Valorile lungimilor segmentelor sunt obținute din proiecție în plan.

Punct început	X / Y	Punct sfârșit	X / Y	Lungime segment (** (m)
1	650.416,027 349.987,264	2	650.303,852 349.766,584	247.554
2	650.303,852 349.766,584	3	650.307,248 349.764,364	4.057
3	650.307,248 349.764,364	4	650.419,788 349.985,764	248.361
4	650.419,788 349.985,764	1	650.416,027 349.987,264	4.049

\*\* Lungimile segmentelor sunt determinate în planul de proiecție Stereo 70 și sunt rotunjite la 1 milimetru.

\*\*\* Distanţa dintre puncte este formată din segmente cumulate ce sunt mai mici decât valoarea 1 milimetru.

Neutilizabil în Circuitul  
Civil



**DATE DESPRE IMOBILUL NR. 7709**

Oficiul de Cadastru și Publicitate Imobiliară IALOMITA  
Biroul de Cadastru și Publicitate Imobiliară Slobozia

**A. Partea I. Descrierea imobilului**

TEREN Extravilan

Adresa: Jud. Ialomita

Nr. Crt	Nr cadastral Nr. topografic	Suprafața* (mp)	Observații / Referințe
A1	20916	3.500	Sector cadastral:22 Teren neimprejmuit;

**B. Partea II. Proprietari și acte**

Inscrieri privitoare la dreptul de proprietate și alte drepturi reale		Referințe
<b>71019 / 31/10/2014</b>		
Act Administrativ nr. 27470/12735, din 25/03/2008 emis de COMISIA LOCALA (act administrativ nr. 9146/27-10-2014 emis de PRIMARIA COM BALACIU; act notarial nr. 451/28-09-2004 emis de BNP ION TRAIAN; act administrativ nr. 419/27-10-2014 emis de BIROUL INDIVIDUALA NOTARIAL ION TRAIAN;);		
B1	Intabulare, drept de PROPRIETATE, dobandit prin Reconstituire, cota actuala 1/2, cota initiala 1/2 1) <b>PETRESCU ELENA</b>	A1
B2	Intabulare, drept de PROPRIETATEmostenire, dobandit prin Succesiune, cota actuala 1/2, cota initiala 1/2 1) <b>POPESCU OLIMPIA</b>	A1

**C. Partea III. SARCINI .**

Inscrieri privind dezmembramintele dreptului de proprietate, drepturi reale de garanție și sarcini	Referințe
NU SUNT	

## Anexa Nr. 1 La Partea I

## Teren

Nr cadastral	Suprafața (mp)*	Observații / Referințe
20916	3.500	

\* Suprafața este determinată în planul de proiecție Stereo 70.

## DETALII LINIARE IMOBIL



## Date referitoare la teren

Crt	Categorie folosință	Intra vilan	Suprafața (mp)	Tarla	Parcelă	Nr. topo	Observații / Referințe
1	arabil	NU	3.500	357	10	-	

## Lungime Segmente

1) Valorile lungimilor segmentelor sunt obținute din proiecție în plan.

Punct început	X / Y	Punct sfârșit	X / Y	Lungime segment (** (m)
1	650.419,788 349.985,764	2	650.307,248 349.764,364	248.361
2	650.307,248 349.764,364	3	650.318,791 349.756,82	13.79
3	650.318,791 349.756,82	4	650.424,073 349.962,557	231.11
4	650.424,073 349.962,557	5	650.432,36 349.980,75	19.991
5	650.432,36 349.980,75	1	650.419,788 349.985,764	13.535

\*\* Lungimile segmentelor sunt determinate în planul de proiecție Stereo 70 și sunt rotunjite la 1 milimetru.

\*\*\* Distanța dintre puncte este formată din segmente cumulate ce sunt mai mici decât valoarea 1 milimetru.

Neutilizabil în Circuitul  
Civil



**DATE DESPRE IMOBILUL NR. 7711**

Oficiul de Cadastru și Publicitate Imobiliară IALOMITA  
Biroul de Cadastru și Publicitate Imobiliară Slobozia

**A. Partea I. Descrierea imobilului**

TEREN Extravilan

Adresa: Jud. Ialomita

Nr. Crt	Nr cadastral Nr. topografic	Suprafața* (mp)	Observații / Referințe
A1	27664	5.000	Sector cadastral:22 Teren neimprejmuit;

**B. Partea II. Proprietari și acte**

Inscrieri privitoare la dreptul de proprietate și alte drepturi reale		Referințe
<b>116995 / 10/08/2023</b>		
Act Notarial nr. 32, din 15/02/2023 emis de BNP ASOCIATI DAN LAURENTIU SI DAN GEORGE (act notarial nr 31 din 15.02.2023, emis de BNP ASOCIATI DAN LAURENTIU SI DAN GEORGE;act administrativ nr 27464/12735 din 26.11.2007, emis de COMISIA JUDETEANA IALOMITA);		
B3	Se noteaza din oficiu conform art 75 alin 4 din Ordinul 600/2023 al Directorului General ANCPI mentiunea imobil inregistrat in planul cadastral fara localizare certa datorita lipsei planului parcelar	A1
<b>178603 / 08/12/2023</b>		
Act Notarial nr. 1667, din 05/12/2023 emis de Dan Laurentiu;		
B4	Intabulare, drept de PROPRIETATEpartaj, dobandit prin Conventie, cota actuala 1/1, cota initiala 1/1 1) TUREA IULIAN	A1

**C. Partea III. SARCINI .**

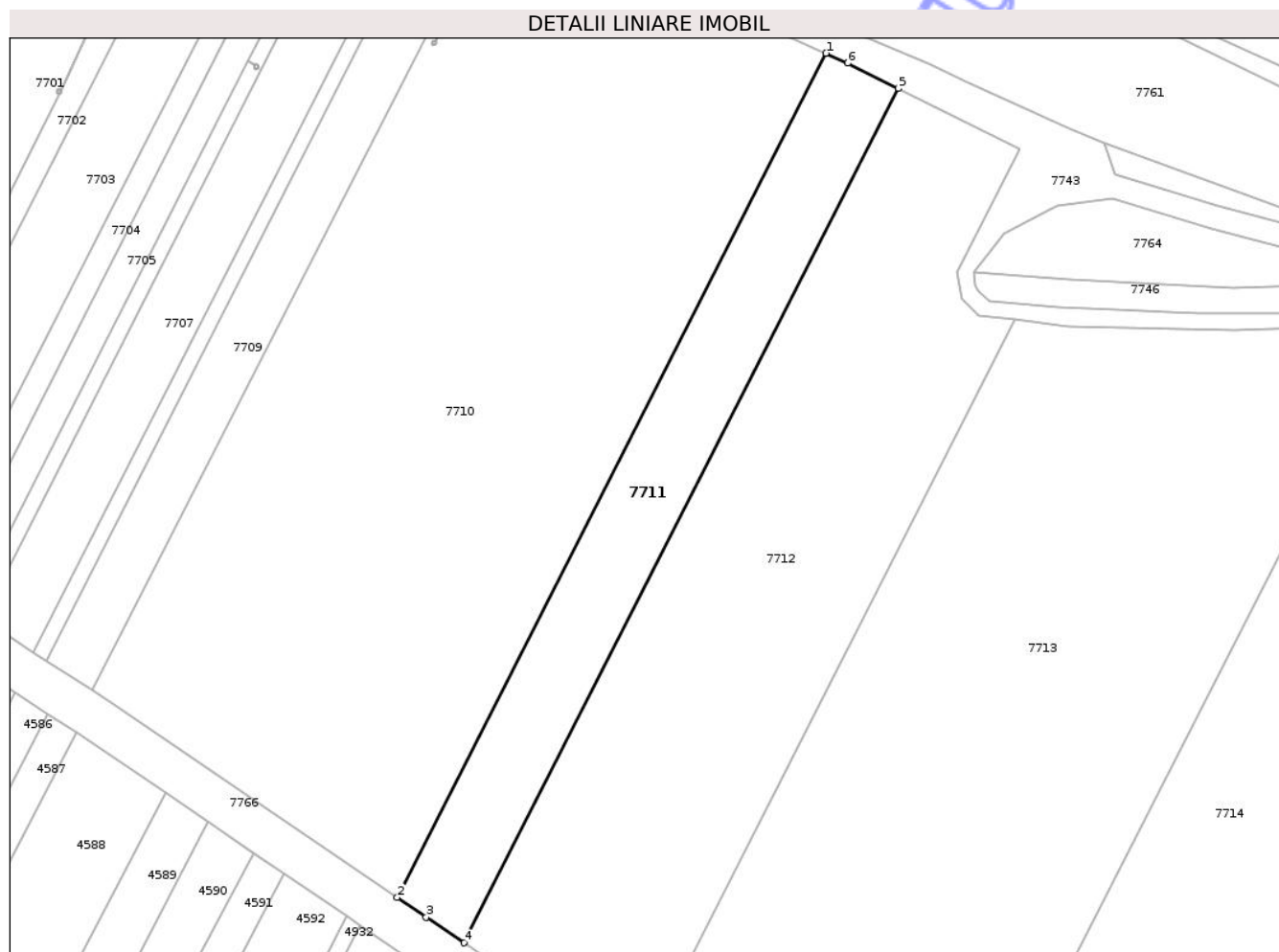
Inscrieri privind dezmembramintele dreptului de proprietate, drepturi reale de garanție și sarcini	Referințe
NU SUNT	

## Anexa Nr. 1 La Partea I

## Teren

Nr cadastral	Suprafața (mp)*	Observații / Referințe
27664	5.000	

\* Suprafața este determinată în planul de proiecție Stereo 70.



## Date referitoare la teren

Crt	Categorie folosință	Intra vilan	Suprafața (mp)	Tarla	Parcelă	Nr. topo	Observații / Referințe
1	arabil	NU	5.000	357	8	-	

## Lungime Segmente

1) Valorile lungimilor segmentelor sunt obținute din proiecție în plan.

Punct început	X / Y	Punct sfârșit	X / Y	Lungime segment (** (m)
1	650.506,518 349.919,604	2	650.396,895 349.703,943	241.923
2	650.396,895 349.703,943	3	650.404,322 349.698,901	8.977
3	650.404,322 349.698,901	4	650.414,028 349.692,33	11.721
4	650.414,028 349.692,33	5	650.524,997 349.910,637	244.892
5	650.524,997 349.910,637	6	650.512,099 349.917,046	14.403

Punct început	X / Y	Punct sfârșit	X / Y	Lungime segment (** (m)
6	650.512,099 349.917,046	1	650.506,518 349.919,604	6.139

\*\* Lungimile segmentelor sunt determinate în planul de proiecție Stereo 70 și sunt rotunjite la 1 milimetru.

\*\*\* Distanța dintre puncte este formată din segmente cumulate ce sunt mai mici decât valoarea 1 milimetru.

Neutilizabil în Circuitul Civil



**DATE DESPRE IMOBILUL NR. 7716**

Oficiul de Cadastru și Publicitate Imobiliară IALOMITA  
Biroul de Cadastru și Publicitate Imobiliară Slobozia

**A. Partea I. Descrierea imobilului**

TEREN Extravilan

Adresa: Jud. Ialomita

Nr. Crt	Nr cadastral Nr. topografic	Suprafața* (mp)	Observații / Referințe
A1		3.000	Sector cadastral:22 Teren neimprejmuit;

**B. Partea II. Proprietari și acte**

Inscrieri privitoare la dreptul de proprietate și alte drepturi reale		Referințe
/		
Act Notarial nr. 396, din 23/09/2025 emis de bnp Ion Traian (CM 23.09.2025 emis de BNP Ion Traian HCL 33/23.06.2025);		
B1	Intabulare, drept de PROPRIETATE, dobandit prin Succesiune, cota actuala 1/3, cota initiala 1/3 1) <b>MANGIUREA DOINITA</b>	A1
B2	Intabulare, drept de PROPRIETATE, dobandit prin Succesiune, cota actuala 1/3, cota initiala 1/3 1) <b>BRANZOI PAUL</b>	A1
B3	Intabulare, drept de PROPRIETATE, dobandit prin Succesiune, cota actuala 1/3, cota initiala 1/3 1) <b>DRAGAN MAGDALENA</b>	A1

**C. Partea III. SARCINI .**

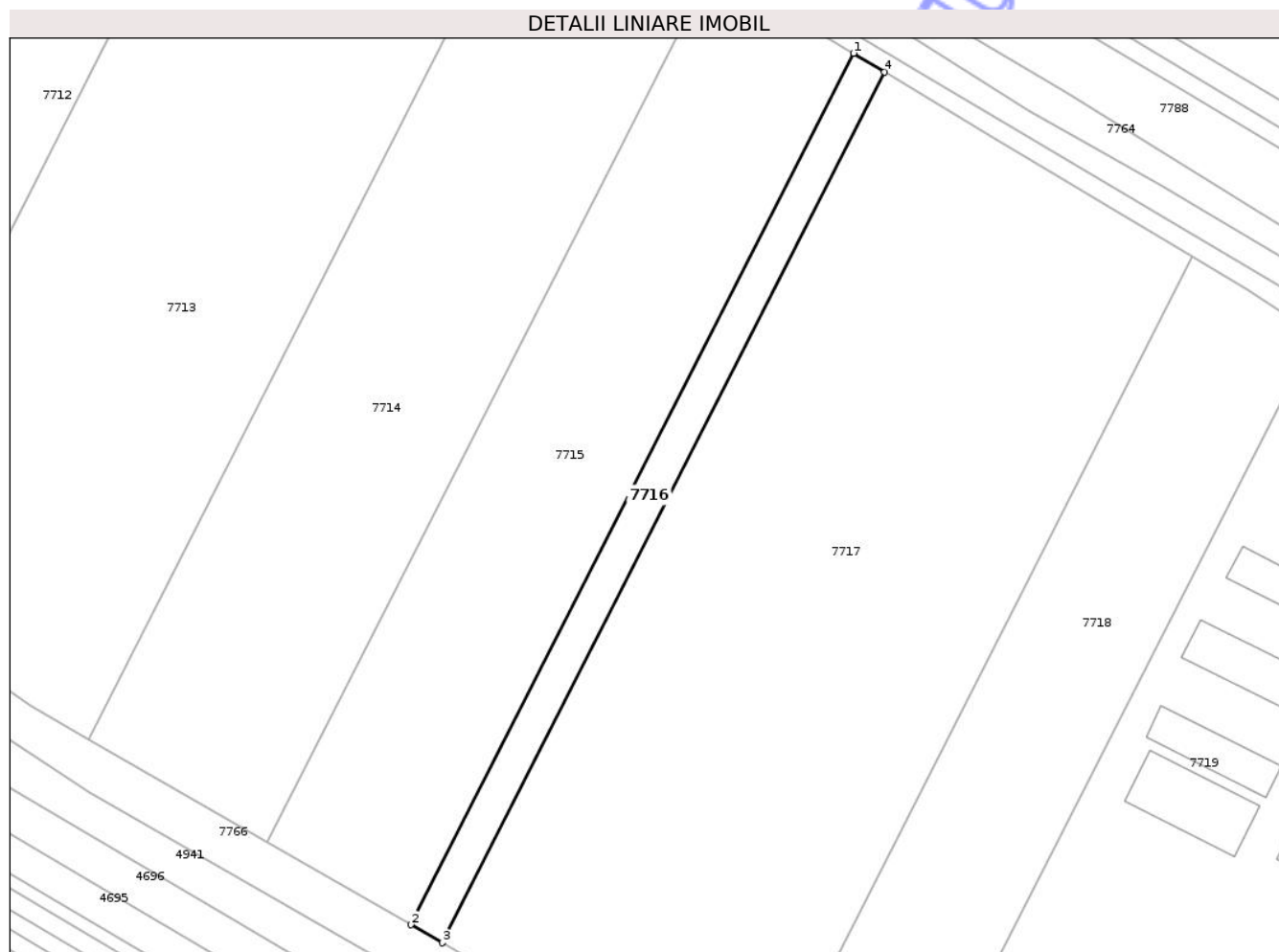
Inscrieri privind dezmembramintele dreptului de proprietate, drepturi reale de garanție și sarcini	Referințe
NU SUNT	

## Anexa Nr. 1 La Partea I

## Teren

Nr cadastral	Suprafața (mp)*	Observații / Referințe
	3.000	

\* Suprafața este determinată în planul de proiecție Stereo 70.



## Date referitoare la teren

Crt	Categorie folosință	Intra vilan	Suprafața (mp)	Tarla	Parcelă	Nr. topo	Observații / Referințe
1	arabil	NU	3.000	357	3	-	

## Lungime Segmente

1) Valorile lungimilor segmentelor sunt obținute din proiecție în plan.

Punct început	X / Y	Punct sfârșit	X / Y	Lungime segment (** (m)
1	650.755,584 349.814,036	2	650.626,361 349.559,818	285.176
2	650.626,361 349.559,818	3	650.635,493 349.554,56	10.538
3	650.635,493 349.554,56	4	650.764,628 349.808,606	284.983
4	650.764,628 349.808,606	1	650.755,584 349.814,036	10.549

\*\* Lungimile segmentelor sunt determinate în planul de proiecție Stereo 70 și sunt rotunjite la 1 milimetru.

\*\*\* Distanța dintre puncte este formată din segmente cumulate ce sunt mai mici decât valoarea 1 milimetru.

Neutilizabil în Circuitul  
Civil



**DATE DESPRE IMOBILUL NR. 7717**

Oficiul de Cadastru și Publicitate Imobiliară IALOMITA  
Biroul de Cadastru și Publicitate Imobiliară Slobozia

**A. Partea I. Descrierea imobilului**

TEREN Extravilan

Adresa: Jud. Ialomita

Nr. Crt	Nr cadastral Nr. topografic	Suprafața* (mp)	Observații / Referințe
A1		29.700	Sector cadastral:22 Teren neimprejmuit;

**B. Partea II. Proprietari și acte**

Inscrieri privitoare la dreptul de proprietate și alte drepturi reale		Referințe
/		
Act Notarial nr. 1, din 29/01/2015 emis de NP Nica Sanda (TP 2745826.11.2007 emis de CJSDPAT IALOMITA; HCL 33/23.06.2025);		
B1	Intabulare, drept de PROPRIETATE, dobandit prin Succesiune, cota actuala 1/2, cota initiala 1/2 1) NITA IRINA	A1
B2	Intabulare, drept de PROPRIETATE, dobandit prin Succesiune, cota actuala 1/2, cota initiala 1/2 1) PETRI MIHAELA	A1

**C. Partea III. SARCINI .**

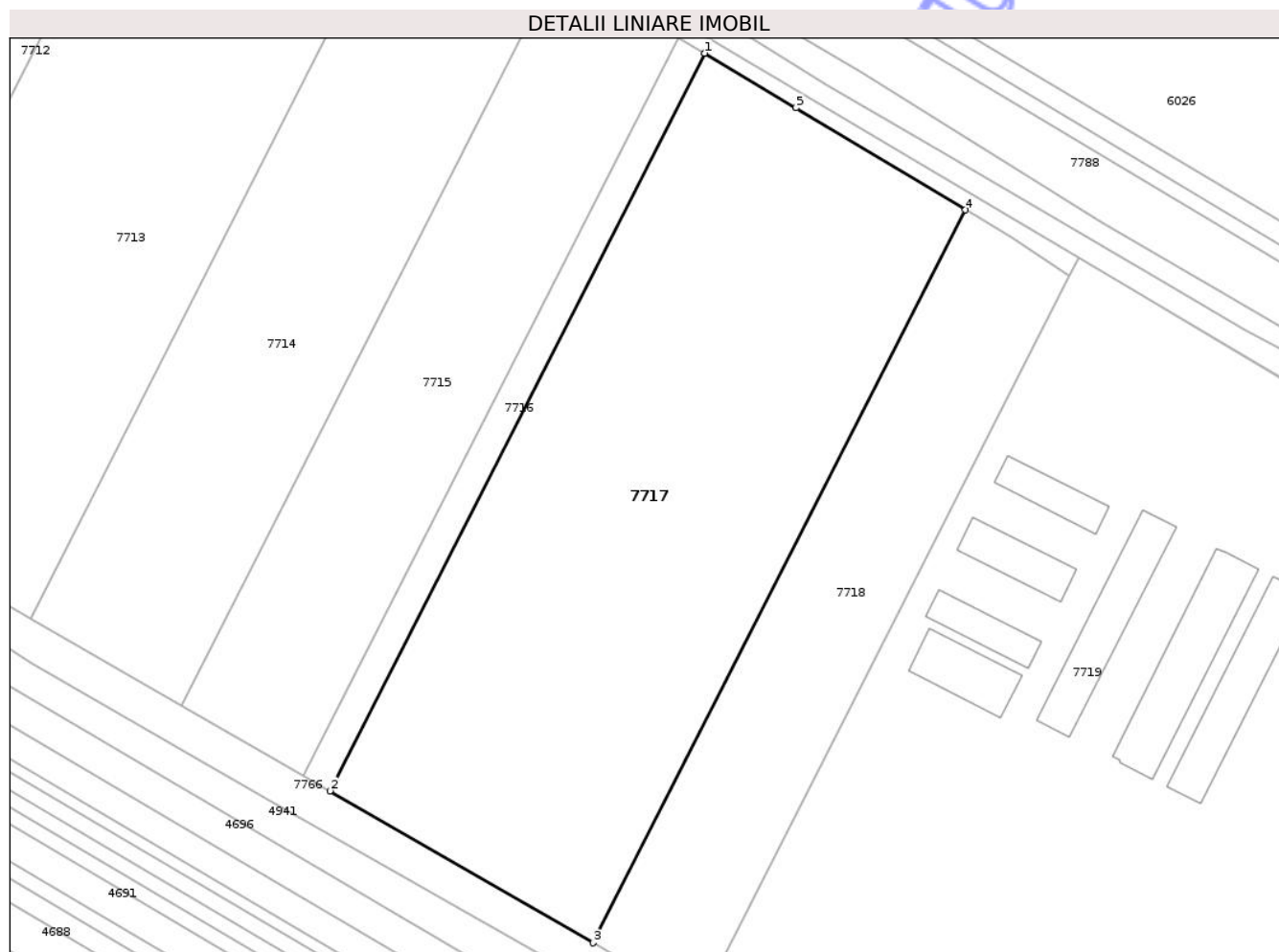
Inscrieri privind dezmembramintele dreptului de proprietate, drepturi reale de garanție și sarcini	Referințe
NU SUNT	

## Anexa Nr. 1 La Partea I

## Teren

Nr cadastral	Suprafața (mp)*	Observații / Referințe
	29.700	

\* Suprafața este determinată în planul de proiecție Stereo 70.



## Date referitoare la teren

Crt	Categorie folosință	Intra vilan	Suprafața (mp)	Tarla	Parcelă	Nr. topo	Observații / Referințe
1	arabil	NU	29.700	357	2	-	

## Lungime Segmente

1) Valorile lungimilor segmentelor sunt obținute din proiecție în plan.

Punct început	X / Y	Punct sfârșit	X / Y	Lungime segment (** (m)
1	650.764,628 349.808,606	2	650.635,493 349.554,56	284.983
2	650.635,493 349.554,56	3	650.726,236 349.502,309	104.711
3	650.726,236 349.502,309	4	650.854,501 349.754,644	283.063
4	650.854,501 349.754,644	5	650.796,019 349.789,759	68.214
5	650.796,019 349.789,759	1	650.764,628 349.808,606	36.614

\*\* Lungimile segmentelor sunt determinate în planul de proiecție Stereo 70 și sunt rotunjite la 1 milimetru.

\*\*\* Distanța dintre puncte este formată din segmente cumulate ce sunt mai mici decât valoarea 1 milimetru.

Neutilizabil în Circuitul  
Civil





## DATE DESPRE IMOBILUL NR. 7720

Oficiul de Cadastru și Publicitate Imobiliară IALOMITA  
Biroul de Cadastru și Publicitate Imobiliară Slobozia

## A. Partea I. Descrierea imobilului

TEREN Extravilan

Adresa: Jud. Ialomita

Nr. Crt	Nr cadastral Nr. topografic	Suprafața* (mp)	Observații / Referințe
A1		110.160	Sector cadastral:22 Teren neimprejmuit;

## B. Partea II. Proprietari și acte

Inscrieri privitoare la dreptul de proprietate și alte drepturi reale	Referințe
/	
Act Administrativ nr. 221, din 17/05/2018 emis de Prefectura Jud Ialomita;	
B1	A1
Intabulare, drept de PROPRIETATE, dobandit prin Constituire, cota actuala 1/1, cota initiala 1/1	
1) UAT BALACIU, CIF:4365140	
OBSERVATII: Domeniul privat al comunei Balaciu	

## C. Partea III. SARCINI .

Inscrieri privind dezmembramintele dreptului de proprietate, drepturi reale de garanție și sarcini	Referințe
NU SUNT	

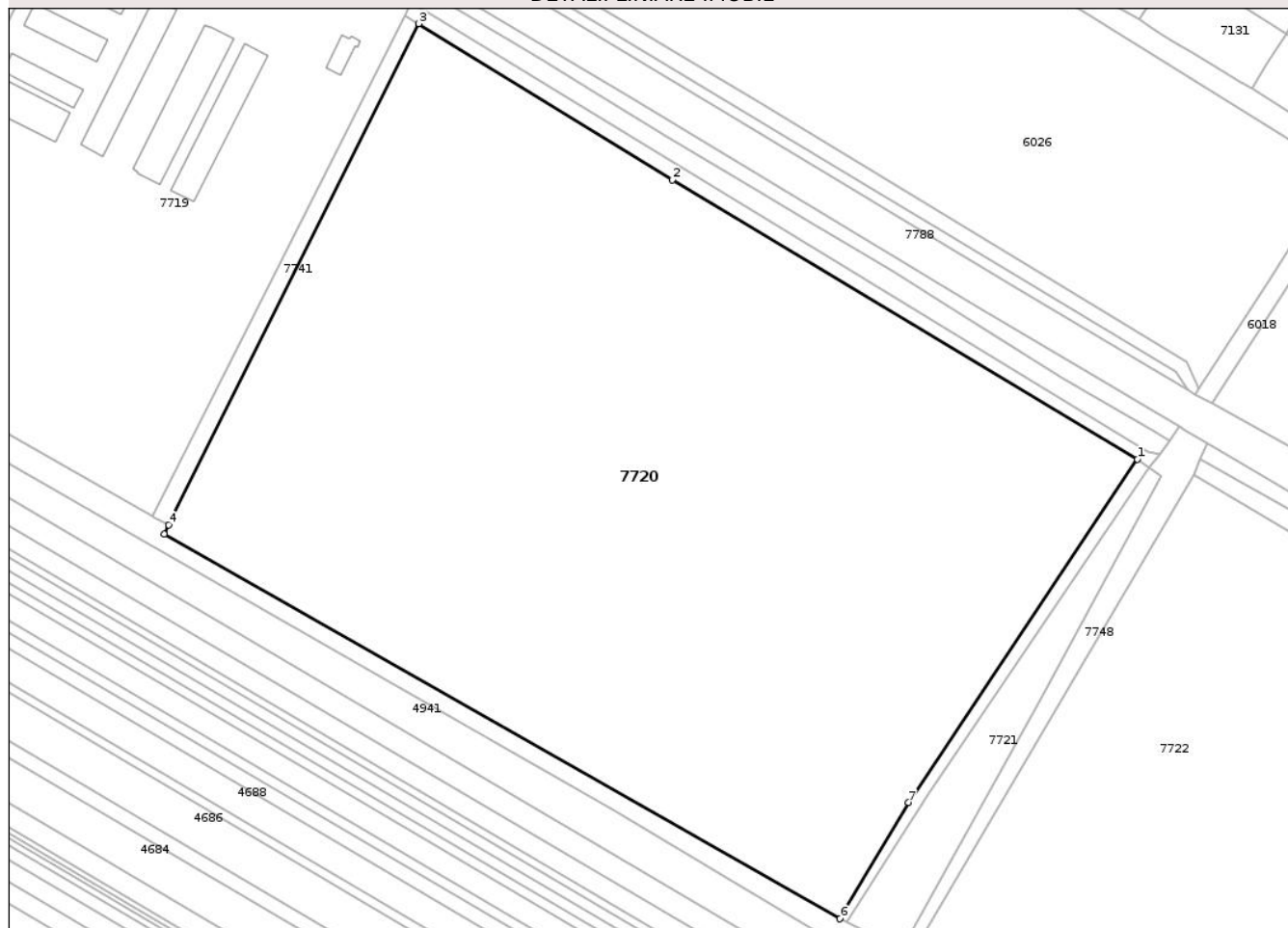
## Anexa Nr. 1 La Partea I

## Teren

Nr cadastral	Suprafața (mp)*	Observații / Referințe
	110.160	

\* Suprafața este determinată în planul de proiecție Stereo 70.

## DETALII LINIARE IMOBIL



## Date referitoare la teren

Crt	Categorie folosință	Intra vilan	Suprafața (mp)	Tarla	Parcelă	Nr. topo	Observații / Referințe
1	pasune	NU	110.160	353	1	-	

## Lungime Segmente

1) Valorile lungimilor segmentelor sunt obținute din proiecție în plan.

Punct început	X / Y	Punct sfârșit	X / Y	Lungime segment (** (m)
1	651.403,038 349.422,969	2	651.172,45 349.561,25	268.873
2	651.172,45 349.561,25	3	651.046,94 349.638,593	147.427
3	651.046,94 349.638,593	4	650.923,011 349.390,389	277.423
4	650.923,011 349.390,389	5	650.920,696 349.385,752	5.183
5	650.920,696 349.385,752	6	651.255,649 349.195,363	385.281

Punct început	X / Y	Punct sfârșit	X / Y	Lungime segment (** (m)
6	651.255,649 349.195,363	7	651.289,632 349.252,979	66.891
7	651.289,632 349.252,979	1	651.403,038 349.422,969	204.347

\*\* Lungimile segmentelor sunt determinate în planul de proiecție Stereo 70 și sunt rotunjite la 1 milimetru.

\*\*\* Distanța dintre puncte este formată din segmente cumulate ce sunt mai mici decât valoarea 1 milimetru.

Neutilizabil în Circuitul Civil





## DATE DESPRE IMOBILUL NR. 7741

Oficiul de Cadastru și Publicitate Imobiliară IALOMITA  
Biroul de Cadastru și Publicitate Imobiliară Slobozia

## A. Partea I. Descrierea imobilului

TEREN Extravilan

Adresa: Jud. Ialomita

Nr. Crt	Nr cadastral Nr. topografic	Suprafața* (mp)	Observații / Referințe
A1		2.374	Sector cadastral:22 Teren neimprejmuit;

## B. Partea II. Proprietari și acte

Inscrieri privitoare la dreptul de proprietate și alte drepturi reale	Referințe
/	
Act Administrativ nr. 1, din 01/01/2024 emis de -;	
B1	Inscrierea posesiei, drept de PROPRIETATE, dobandit prin Lege, cota actuala 1/1, cota initiala 1/1
	1) NEIDENTIFICAT NEIDENTIFICAT, CIF:9999999999999
Act Normativ nr. 7, din 13/03/1996 emis de PARLAMENTUL ROMANIEI;	
B2	se noteaza mentiunea de proprietar neidentificat

## C. Partea III. SARCINI .

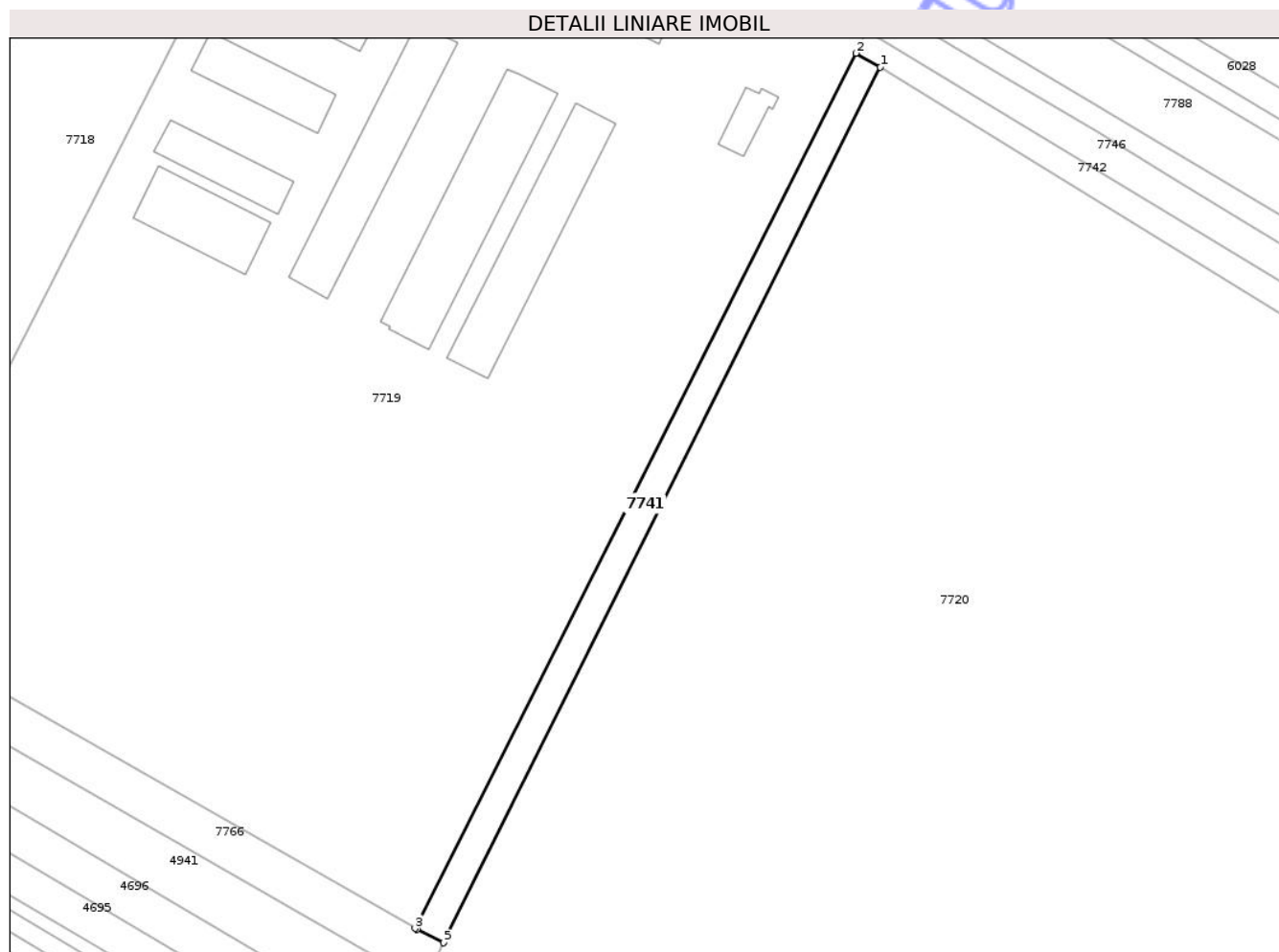
Inscrieri privind dezmembramintele dreptului de proprietate, drepturi reale de garanție și sarcini	Referințe
NU SUNT	

## Anexa Nr. 1 La Partea I

## Teren

Nr cadastral	Suprafața (mp)*	Observații / Referințe
	2.374	

\* Suprafața este determinată în planul de proiecție Stereo 70.



## Date referitoare la teren

Crt	Categorie folosință	Intra vilan	Suprafața (mp)	Tarla	Parcelă	Nr. topo	Observații / Referințe
1	curți constructii	NU	2.374	-	355	-	Hc 346

## Lungime Segmente

1) Valorile lungimilor segmentelor sunt obținute din proiecție în plan.

Punct început	X / Y	Punct sfârșit	X / Y	Lungime segment (** (m)
1	651.046,94 349.638,593	2	651.039,964 349.642,573	8.031
2	651.039,964 349.642,573	3	650.914,904 349.394,483	277.828
3	650.914,904 349.394,483	4	650.915,525 349.394,134	0.712
4	650.915,525 349.394,134	5	650.923,011 349.390,389	8.37
5	650.923,011 349.390,389	1	651.046,94 349.638,593	277.423

\*\* Lungimile segmentelor sunt determinate în planul de proiecție Stereo 70 și sunt rotunjite la 1 milimetru.

\*\*\* Distanța dintre puncte este formată din segmente cumulate ce sunt mai mici decât valoarea 1 milimetru.

Neutilizabil în Circuitul  
Civil





## DATE DESPRE IMOBILUL NR. 7746

Oficiul de Cadastru și Publicitate Imobiliară IALOMITA  
Biroul de Cadastru și Publicitate Imobiliară Slobozia

## A. Partea I. Descrierea imobilului

TEREN Extravilan

Adresa: Jud. Ialomita

Nr. Crt	Nr cadastral Nr. topografic	Suprafața* (mp)	Observații / Referințe
A1		8.486	Sector cadastral:22 Teren neimprejmuit;

## B. Partea II. Proprietari și acte

Inscrieri privitoare la dreptul de proprietate și alte drepturi reale	Referințe
/	
Act Administrativ nr. 1, din 01/01/2024 emis de -;	
B1	Inscrierea posesiei, drept de PROPRIETATE, dobandit prin Lege, cota actuala 1/1, cota initiala 1/1 1) NEIDENTIFICAT NEIDENTIFICAT, CIF:9999999999999
Act Normativ nr. 7, din 13/03/1996 emis de PARLAMENTUL ROMANIEI;	
B2	se noteaza mentiunea de proprietar neidentificat

## C. Partea III. SARCINI .

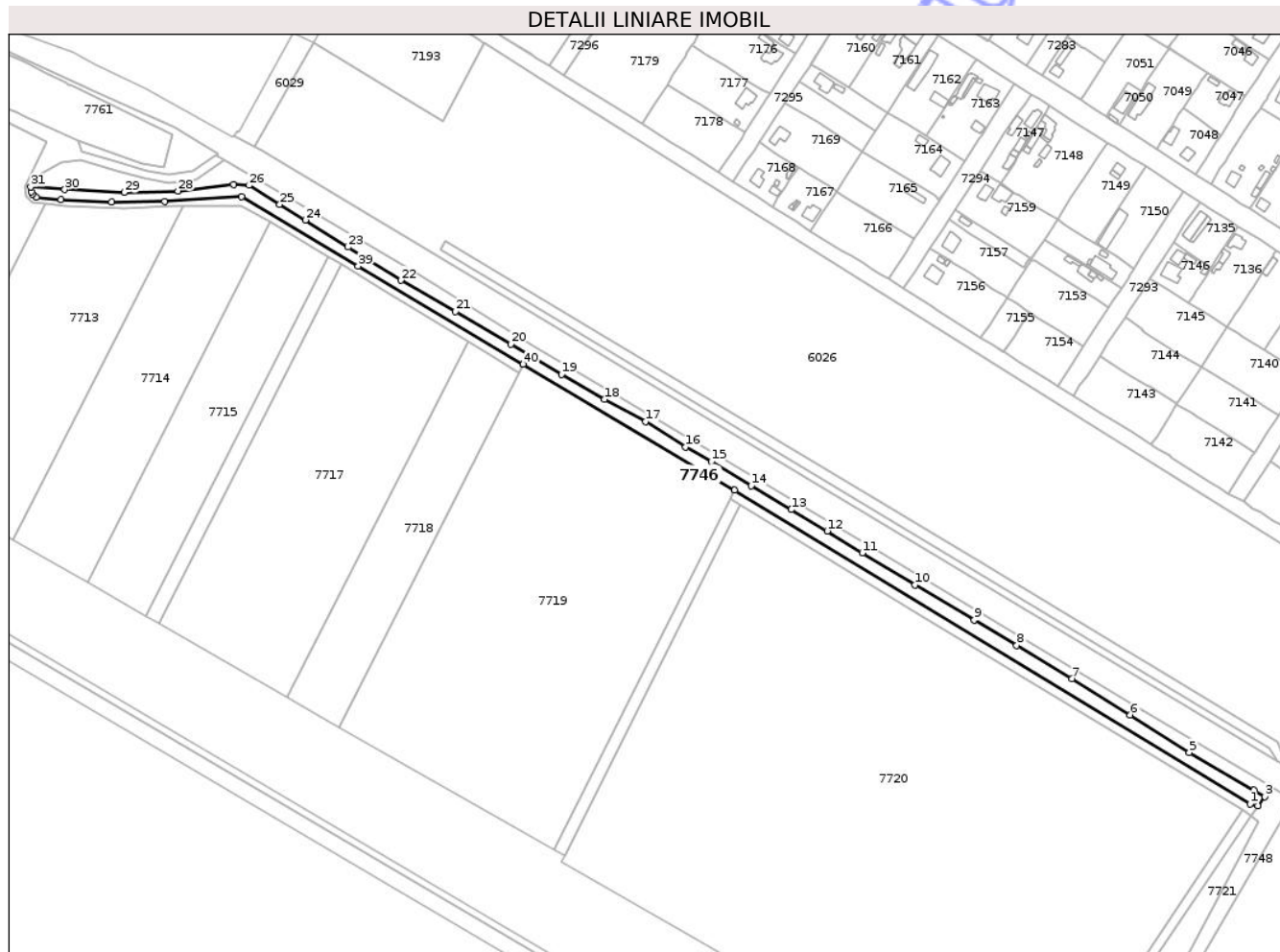
Inscrieri privind dezmembramintele dreptului de proprietate, drepturi reale de garanție și sarcini	Referințe
NU SUNT	

## Anexa Nr. 1 La Partea I

## Teren

Nr cadastral	Suprafața (mp)*	Observații / Referințe
	8.486	

\* Suprafața este determinată în planul de proiecție Stereo 70.



## Date referitoare la teren

Crt	Categorie folosință	Intravilan	Suprafața (mp)	Tarla	Parcelă	Nr. topo	Observații / Referințe
1	curți constructii	NU	8.486	-	356	-	Hc 356

## Lungime Segmente

1) Valorile lungimilor segmentelor sunt obținute din proiecție în plan.

Punct început	X / Y	Punct sfârșit	X / Y	Lungime segment
1	651.408,436 349.426,871	2	651.413,941 349.425,629	5.643
4	651.411,049 349.436,635	5	651.365,242 349.463,22	52.96 3
7	651.282,22 349.515,705	8	651.242,954 349.539,145	45.73
10	651.171,107 349.582,001	11	651.133,606 349.604,658	43.81 4
13	651.083,236 349.635,332	14	651.054,931 349.652,189	32.94 4
2	651.413,941 349.425,629	3	651.418,747 349.432,219	8.156
5	651.365,242 349.463,22	6	651.323,515 349.490,017	49.59 1
8	651.242,954 349.539,145	9	651.212,884 349.557,215	35.08 2
11	651.133,606 349.604,658	12	651.108,873 349.620,189	29.20 5
14	651.054,931 349.652,189	15	651.026,579 349.669,354	33.14 3
3	651.418,747 349.432,219	4	651.411,049 349.436,635	8.875
6	651.323,515 349.490,017	7	651.282,22 349.515,705	48.63 3
9	651.212,884 349.557,215	10	651.171,107 349.582,001	48.57 6
12	651.108,873 349.620,189	13	651.083,236 349.635,332	29.77 5
15	651.026,579 349.669,354	16	651.008,512 349.679,513	20.72 7

Punct început	X / Y	Punct sfârșit	X / Y	Lungime segment	Punct început	X / Y	Punct sfârșit	X / Y	Lungime segment	Punct început	X / Y	Punct sfârșit	X / Y	Lungime segment
16	651.008,512 349.679,513	17	650.980,037 349.697,573	33.719	17	650.980,037 349.697,573	18	650.950,873 349.713,314	33.141	18	650.950,873 349.713,314	19	650.920,545 349.731,076	35.146
19	650.920,545 349.731,076	20	650.884,54 349.752,418	41.855	20	650.884,54 349.752,418	21	650.845,44 349.775,382	45.345	21	650.845,44 349.775,382	22	650.806,642 349.797,534	44.677
22	650.806,642 349.797,534	23	650.769,174 349.821,023	44.222	23	650.769,174 349.821,023	24	650.738,975 349.840,252	35.801	24	650.738,975 349.840,252	25	650.720,816 349.851,23	21.219
25	650.720,816 349.851,23	26	650.699,132 349.864,702	25.528	26	650.699,132 349.864,702	27	650.688,025 349.865,349	11.126	27	650.688,025 349.865,349	28	650.648,704 349.860,792	39.584
28	650.648,704 349.860,792	29	650.610,598 349.859,674	38.122	29	650.610,598 349.859,674	30	650.568,578 349.861,695	42.069	30	650.568,578 349.861,695	31	650.544,404 349.863,524	24.243
31	650.544,404 349.863,524	32	650.544,674 349.860,288	3.247	32	650.544,674 349.860,288	33	650.545,565 349.858,669	1.848	33	650.545,565 349.858,669	34	650.548,291 349.856,349	3.58
34	650.548,291 349.856,349	35	650.565,976 349.854,586	17.773	35	650.565,976 349.854,586	36	650.601,763 349.853,115	35.817	36	650.601,763 349.853,115	37	650.639,408 349.853,288	37.645
37	650.639,408 349.853,288	38	650.693,972 349.856,96	54.687	38	650.693,972 349.856,96	39	650.776,36 349.807,696	95.993	39	650.776,36 349.807,696	40	650.893,402 349.738,166	136.137
40	650.893,402 349.738,166	41	650.893,48 349.738,32	0.173	41	650.893,48 349.738,32	42	651.043,194 349.648,981	174.344	42	651.043,194 349.648,981	1	651.408,436 349.426,871	427.475

\*\* Lungimile segmentelor sunt determinate în planul de proiecție Stereo 70 și sunt rotunjite la 1 milimetru.

\*\*\* Distanța dintre puncte este formată din segmente cumulate ce sunt mai mici decât valoarea 1 milimetru.

Neutilizabil în  
Civil





## DATE DESPRE IMOBILUL NR. 7748

Oficiul de Cadastru și Publicitate Imobiliară IALOMITA  
Biroul de Cadastru și Publicitate Imobiliară Slobozia

## A. Partea I. Descrierea imobilului

TEREN Extravilan

Adresa: Jud. Ialomita

Nr. Crt	Nr cadastral Nr. topografic	Suprafața* (mp)	Observații / Referințe
A1		2.851	Sector cadastral:22 Teren neimprejmuit;

## B. Partea II. Proprietari și acte

Inscrieri privitoare la dreptul de proprietate și alte drepturi reale	Referințe
/	
Act Administrativ nr. 1, din 01/01/2024 emis de -;	
B1	Inscrierea posesiei, drept de PROPRIETATE, dobandit prin Lege, cota actuala 1/1, cota initiala 1/1
	1) NEIDENTIFICAT NEIDENTIFICAT, CIF:99999999999999
	OBSERVATII: Drum
Act Notarial nr. 7, din 13/03/1996 emis de PARLAMENTUL ROMANIEI;	
B2	se noteaza mentiunea de proprietar neidentificat

## C. Partea III. SARCINI .

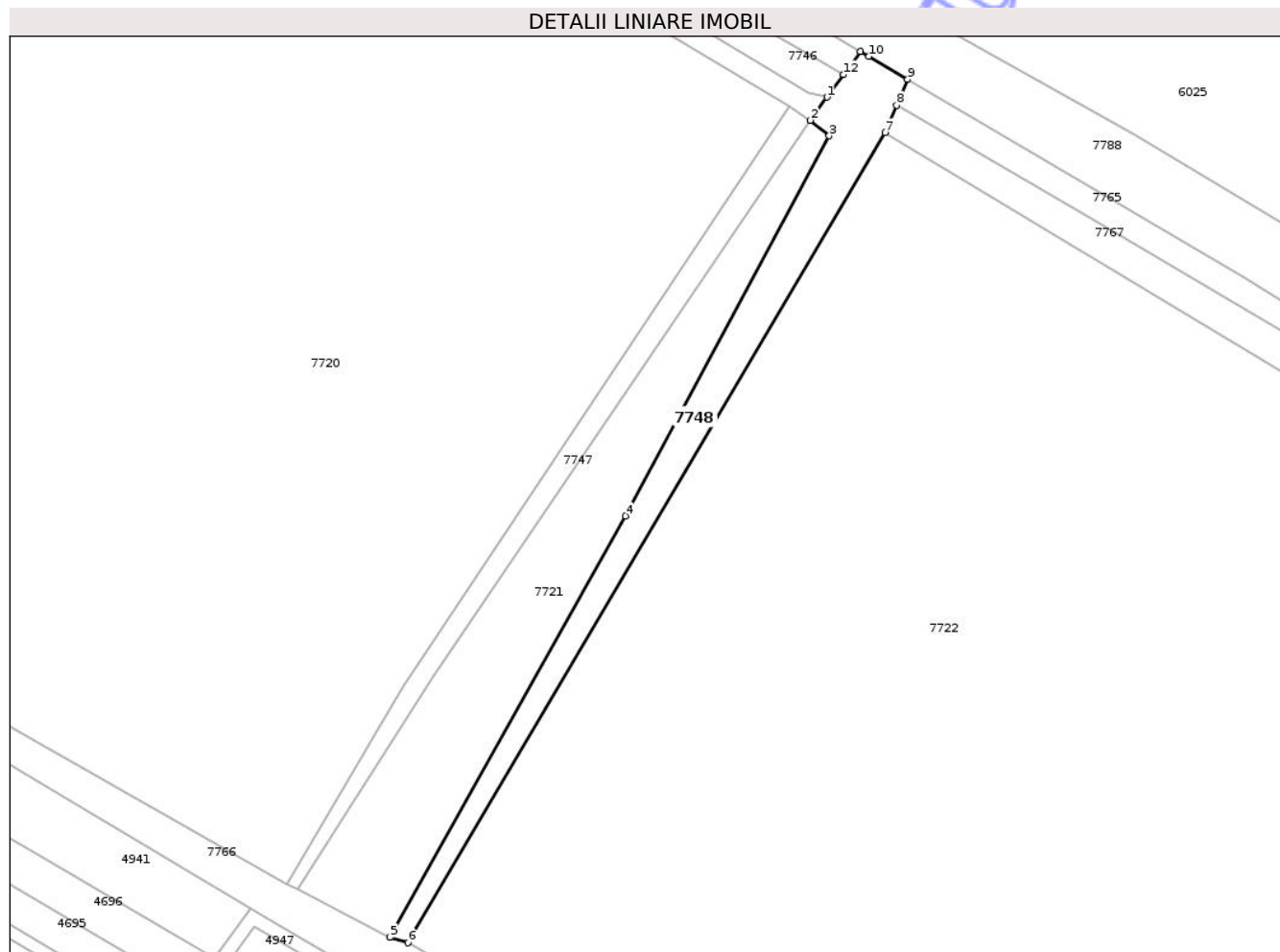
Inscrieri privind dezmembramintele dreptului de proprietate, drepturi reale de garanție și sarcini	Referințe
NU SUNT	

## Anexa Nr. 1 La Partea I

## Teren

Nr cadastral	Suprafața (mp)*	Observații / Referințe
	2.851	

\* Suprafața este determinată în planul de proiecție Stereo 70.



## Date referitoare la teren

Crt	Categorie folosință	Intra vilan	Suprafața (mp)	Tarla	Parcelă	Nr. topo	Observații / Referințe
1	drum	NU	2.851	-	351/1	-	

## Lungime Segmente

1) Valorile lungimilor segmentelor sunt obținute din proiecție în plan.

Punct început	X / Y	Punct sfârșit	X / Y	Lungime segment (** (m)
1	651.413,941 349.425,629	2	651.409,005 349.418,862	8.376
2	651.409,005 349.418,862	3	651.414,584 349.414,314	7.198
3	651.414,584 349.414,314	4	651.354,882 349.303,173	126.161
4	651.354,882 349.303,173	5	651.285,908 349.179,965	141.201
5	651.285,908 349.179,965	6	651.291,229 349.178,37	5.555

Punct început	X / Y	Punct sfârșit	X / Y	Lungime segment (** (m)
6	651.291,229 349.178,37	7	651.430,879 349.415,339	275.057
7	651.430,879 349.415,339	8	651.434,304 349.423,294	8.661
8	651.434,304 349.423,294	9	651.437,544 349.430,819	8.193
9	651.437,544 349.430,819	10	651.426,176 349.437,508	13.19
10	651.426,176 349.437,508	11	651.423,686 349.438,991	2.898
11	651.423,686 349.438,991	12	651.418,747 349.432,219	8.382
12	651.418,747 349.432,219	1	651.413,941 349.425,629	8.156

\*\* Lungimile segmentelor sunt determinate în planul de proiecție Stereo 70 și sunt rotunjite la 1 milimetru.

\*\*\* Distanța dintre puncte este formată din segmente cumulate ce sunt mai mici decât valoarea 1 milimetru.



**DATE DESPRE IMOBILUL NR. 7750**

Oficiul de Cadastru și Publicitate Imobiliară IALOMITA  
Biroul de Cadastru și Publicitate Imobiliară Slobozia

**A. Partea I. Descrierea imobilului**

TEREN Extravilan

Adresa: Jud. Ialomita

Nr. Crt	Nr cadastral Nr. topografic	Suprafața* (mp)	Observații / Referințe
A1		1	Sector cadastral:22 Teren neimprejmuit;

**Construcții**

Crt	Nr cadastral Nr. topografic	Adresa	Observații / Referințe
A1.1		Jud. Ialomita	Nr. niveluri:1; S. construita la sol:1 mp; Stalp electric

**B. Partea II. Proprietari și acte**

Inscrieri privitoare la dreptul de proprietate și alte drepturi reale	Referințe
/	
Act Normativ nr. 123, din 10/07/2012 emis de PARLAMENTUL ROMANIEI;	
B1	A1, A1.1
Intabulare, drept de PROPRIETATE, dobandit prin Lege, cota actuala 1/1, cota initiala 1/1	
1) STATUL ROMAN, CIF:99999999999999	

**C. Partea III. SARCINI .**

Inscrieri privind dezmembramintele dreptului de proprietate, drepturi reale de garanție și sarcini	Referințe
NU SUNT	

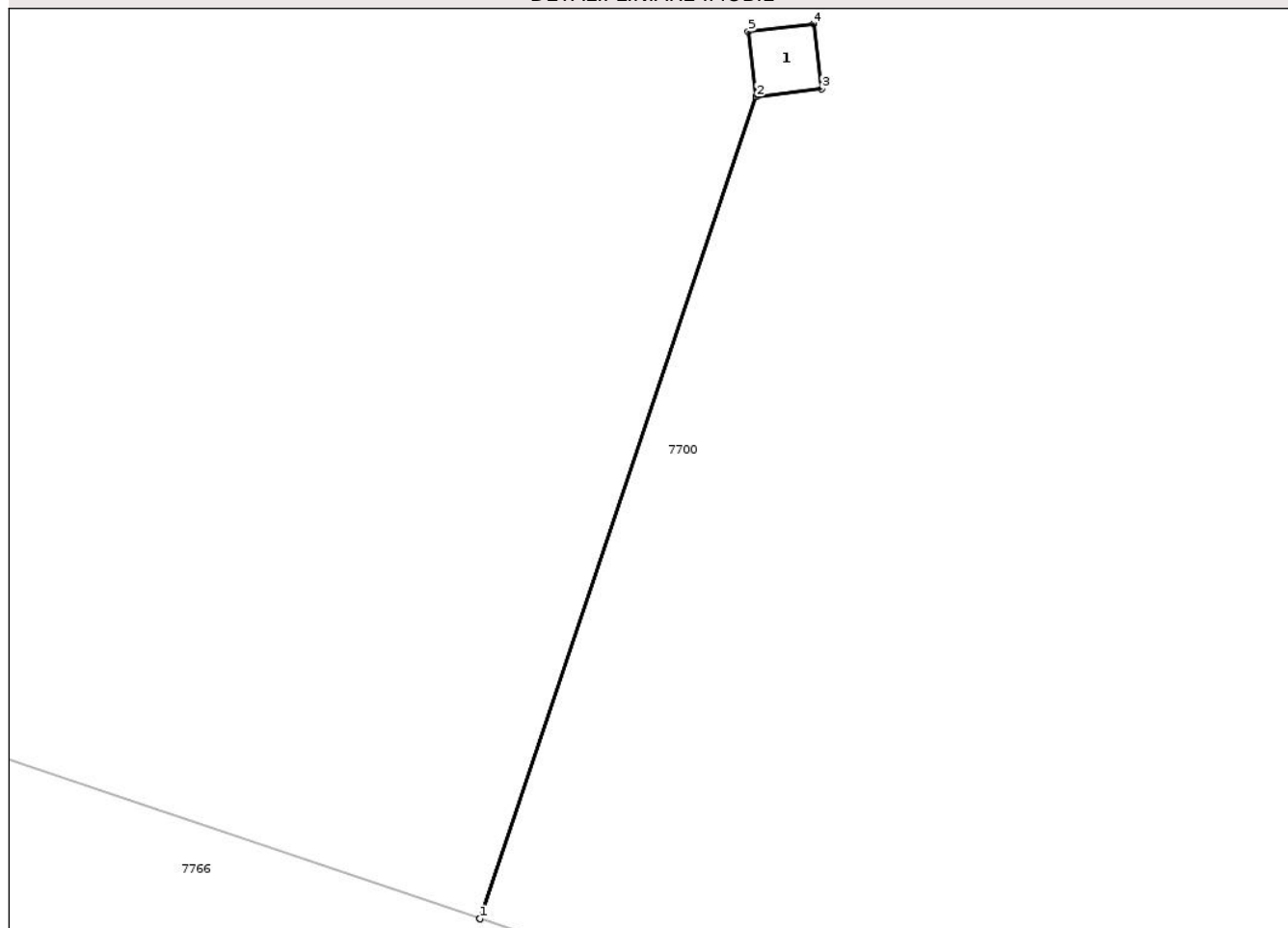
## Anexa Nr. 1 La Partea I

## Teren

Nr cadastral	Suprafața (mp)*	Observații / Referințe
	1	

\* Suprafața este determinată în planul de proiecție Stereo 70.

## DETALII LINIARE IMOBIL



## Date referitoare la teren

Crt	Categorie folosință	Intra vilan	Suprafața (mp)	Tarla	Parcelă	Nr. topo	Observații / Referințe
1	curti constructii	NU	1	357	-	-	

## Date referitoare la construcții

Crt	Număr	Destinație construcție	Supraf. (mp)	Situație juridică	Observații / Referințe
A1.1		construcții industriale și edilitare	1	Cu acte	Nr. niveluri:1; S. construita la sol:1 mp; Stalp electric

## Lungime Segmente

1) Valorile lungimilor segmentelor sunt obținute din proiecție în plan.

Punct început	X / Y	Punct sfârșit	X / Y	Lungime segment (** (m))
1	650.034,312 349.862,687	2	650.038,527 349.875,226	13.228
2	650.038,527 349.875,226	3	650.039,52 349.875,347	1.0
3	650.039,52 349.875,347	4	650.039,399 349.876,34	1.0

Punct început	X / Y	Punct sfârșit	X / Y	Lungime segment (** (m)
4	650.039,399 349.876,34	5	650.038,406 349.876,219	1.0
5	650.038,406 349.876,219	6	650.038,527 349.875,231	0.995
6	650.038,527 349.875,231	7	650.034,311 349.862,688	13.233
7	650.034,311 349.862,688	1	650.034,312 349.862,687	0.001

\*\* Lungimile segmentelor sunt determinate în planul de proiecție Stereo 70 și sunt rotunjite la 1 milimetru.

\*\*\* Distanța dintre puncte este formată din segmente cumulate ce sunt mai mici decât valoarea 1 milimetru.

Neutilizabil în Circuitul Civil



**DATE DESPRE IMOBILUL NR. 7752**

Oficiul de Cadastru și Publicitate Imobiliară IALOMITA  
Biroul de Cadastru și Publicitate Imobiliară Slobozia

**A. Partea I. Descrierea imobilului**

TEREN Extravilan

Adresa: Jud. Ialomita

Nr. Crt	Nr cadastral Nr. topografic	Suprafața* (mp)	Observații / Referințe
A1		1	Sector cadastral:22 Teren neimprejmuit;

**Construcții**

Crt	Nr cadastral Nr. topografic	Adresa	Observații / Referințe
A1.1		Jud. Ialomita	Nr. niveluri:1; S. construita la sol:1 mp; Stalp electric

**B. Partea II. Proprietari și acte**

Inscrieri privitoare la dreptul de proprietate și alte drepturi reale	Referințe
/	
Act Normativ nr. 123, din 10/07/2012 emis de PARLAMENTUL ROMANIEI;	
B1	A1, A1.1
Intabulare, drept de PROPRIETATE, dobandit prin Lege, cota actuala 1/1, cota initiala 1/1	
1) STATUL ROMAN, CIF:99999999999999	

**C. Partea III. SARCINI .**

Inscrieri privind dezmembramintele dreptului de proprietate, drepturi reale de garanție și sarcini	Referințe
NU SUNT	

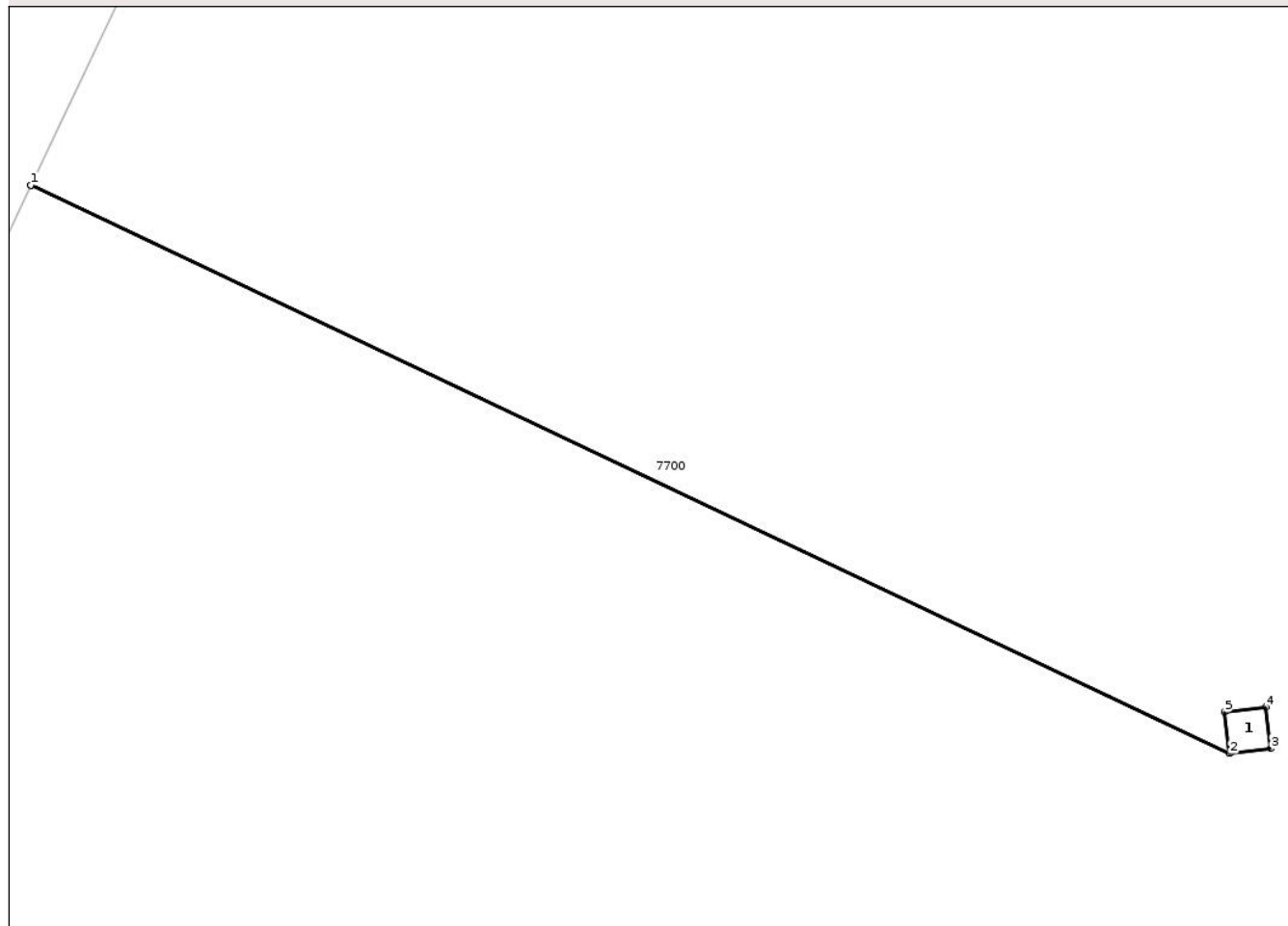
## Anexa Nr. 1 La Partea I

## Teren

Nr cadastral	Suprafața (mp)*	Observații / Referințe
	1	

\* Suprafața este determinată în planul de proiecție Stereo 70.

## DETALII LINIARE IMOBIL



## Date referitoare la teren

Crt	Categorie folosință	Intra vilan	Suprafața (mp)	Tarla	Parcelă	Nr. topo	Observații / Referințe
1	curți constructii	NU	1	357	-	-	

## Date referitoare la construcții

Crt	Număr	Destinație construcție	Supraf. (mp)	Situație juridică	Observații / Referințe
A1.1		construcții industriale și edilitare	1	Cu acte	Nr. niveluri:1; S. construita la sol:1 mp; Stalp electric

## Lungime Segmente

1) Valorile lungimilor segmentelor sunt obținute din proiecție în plan.

Punct început	X / Y	Punct sfârșit	X / Y	Lungime segment (** (m))
1	650.097,766 349.899,873	2	650.126,593 349.886,214	31.899
2	650.126,593 349.886,214	3	650.127,586 349.886,335	1.0
3	650.127,586 349.886,335	4	650.127,465 349.887,328	1.0

Punct început	X / Y	Punct sfârșit	X / Y	Lungime segment (** (m)
4	650.127,465 349.887,328	5	650.126,472 349.887,207	1.0
5	650.126,472 349.887,207	6	650.126,593 349.886,217	0.997
6	650.126,593 349.886,217	7	650.097,767 349.899,875	31.898
7	650.097,767 349.899,875	1	650.097,766 349.899,873	0.002

\*\* Lungimile segmentelor sunt determinate în planul de proiecție Stereo 70 și sunt rotunjite la 1 milimetru.

\*\*\* Distanța dintre puncte este formată din segmente cumulate ce sunt mai mici decât valoarea 1 milimetru.

Neutilizabil în Circuitul Civil



**DATE DESPRE IMOBILUL NR. 7754**

Oficiul de Cadastru și Publicitate Imobiliară IALOMITA  
Biroul de Cadastru și Publicitate Imobiliară Slobozia

**A. Partea I. Descrierea imobilului**

TEREN Extravilan

Adresa: Jud. Ialomita

Nr. Crt	Nr cadastral Nr. topografic	Suprafața* (mp)	Observații / Referințe
A1		1	Sector cadastral:22 Teren neimprejmuit;

**Construcții**

Crt	Nr cadastral Nr. topografic	Adresa	Observații / Referințe
A1.1		Jud. Ialomita	Nr. niveluri:1; S. construita la sol:1 mp; Stalp electric

**B. Partea II. Proprietari și acte**

Inscrieri privitoare la dreptul de proprietate și alte drepturi reale	Referințe
/	
Act Normativ nr. 123, din 10/07/2012 emis de PARLAMENTUL ROMANIEI;	
B1	A1, A1.1
Intabulare, drept de PROPRIETATE, dobandit prin Lege, cota actuala 1/1, cota initiala 1/1	
1) STATUL ROMAN, CIF:99999999999999	

**C. Partea III. SARCINI .**

Inscrieri privind dezmembramintele dreptului de proprietate, drepturi reale de garanție și sarcini	Referințe
NU SUNT	

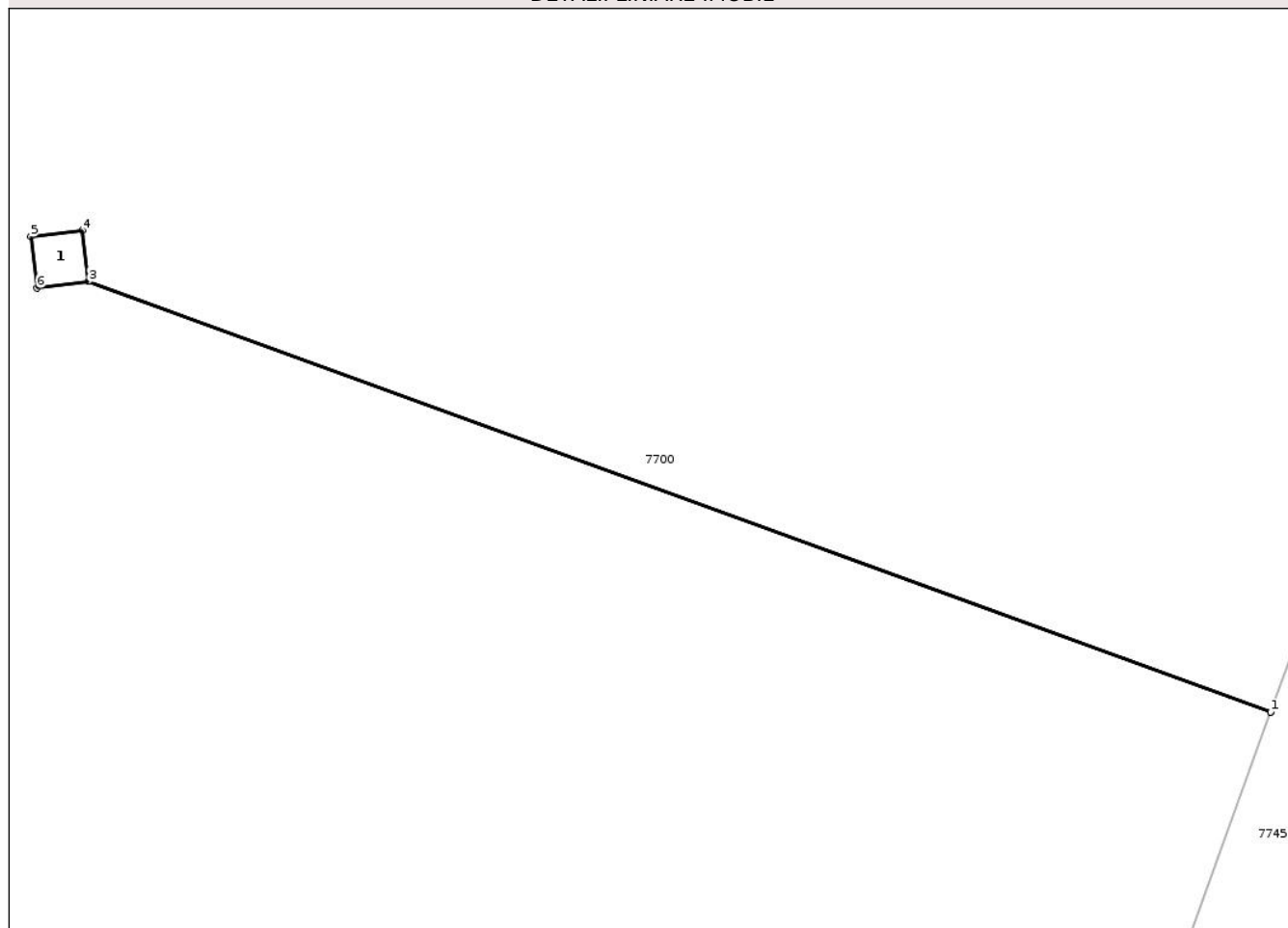
## Anexa Nr. 1 La Partea I

## Teren

Nr cadastral	Suprafața (mp)*	Observații / Referințe
	1	

\* Suprafața este determinată în planul de proiecție Stereo 70.

## DETALII LINIARE IMOBIL



## Date referitoare la teren

Crt	Categorie folosință	Intra vilan	Suprafața (mp)	Tarla	Parcelă	Nr. topo	Observații / Referințe
1	curti constructii	NU	1	357	-	-	

## Date referitoare la construcții

Crt	Număr	Destinație construcție	Supraf. (mp)	Situație juridică	Observații / Referințe
A1.1		construcții industriale și edilitare	1	Cu acte	Nr. niveluri:1; S. construita la sol:1 mp; Stalp electric

## Lungime Segmente

1) Valorile lungimilor segmentelor sunt obținute din proiecție în plan.

Punct început	X / Y	Punct sfârșit	X / Y	Lungime segment (** (m))
1	650.244,366 349.889,79	2	650.244,367 349.889,792	0.002
2	650.244,367 349.889,792	3	650.221,504 349.898,112	24.33
3	650.221,504 349.898,112	4	650.221,384 349.899,103	0.998

Punct început	X / Y	Punct sfârșit	X / Y	Lungime segment (** (m)
4	650.221,384 349.899,103	5	650.220,391 349.898,982	1.0
5	650.220,391 349.898,982	6	650.220,512 349.897,989	1.0
6	650.220,512 349.897,989	7	650.221,505 349.898,11	1.0
7	650.221,505 349.898,11	1	650.244,366 349.889,79	24.328

\*\* Lungimile segmentelor sunt determinate în planul de proiecție Stereo 70 și sunt rotunjite la 1 milimetru.

\*\*\* Distanța dintre puncte este formată din segmente cumulate ce sunt mai mici decât valoarea 1 milimetru.

Neutilizabil în Circuitul Civil



**DATE DESPRE IMOBILUL NR. 7756**

Oficiul de Cadastru și Publicitate Imobiliară IALOMITA  
Biroul de Cadastru și Publicitate Imobiliară Slobozia

**A. Partea I. Descrierea imobilului**

TEREN Extravilan

Adresa: Jud. Ialomita

Nr. Crt	Nr cadastral Nr. topografic	Suprafața* (mp)	Observații / Referințe
A1		1	Sector cadastral:22 Teren neimprejmuit;

**Construcții**

Crt	Nr cadastral Nr. topografic	Adresa	Observații / Referințe
A1.1		Jud. Ialomita	Nr. niveluri:1; S. construita la sol:1 mp; Stalp electric

**B. Partea II. Proprietari și acte**

Inscrieri privitoare la dreptul de proprietate și alte drepturi reale	Referințe
/	
Act Normativ nr. 123, din 10/07/2012 emis de PARLAMENTUL ROMANIEI;	
B1	A1, A1.1
Intabulare, drept de PROPRIETATE, dobandit prin Lege, cota actuala 1/1, cota initiala 1/1	
1) STATUL ROMAN, CIF:99999999999999	

**C. Partea III. SARCINI .**

Inscrieri privind dezmembramintele dreptului de proprietate, drepturi reale de garanție și sarcini	Referințe
NU SUNT	

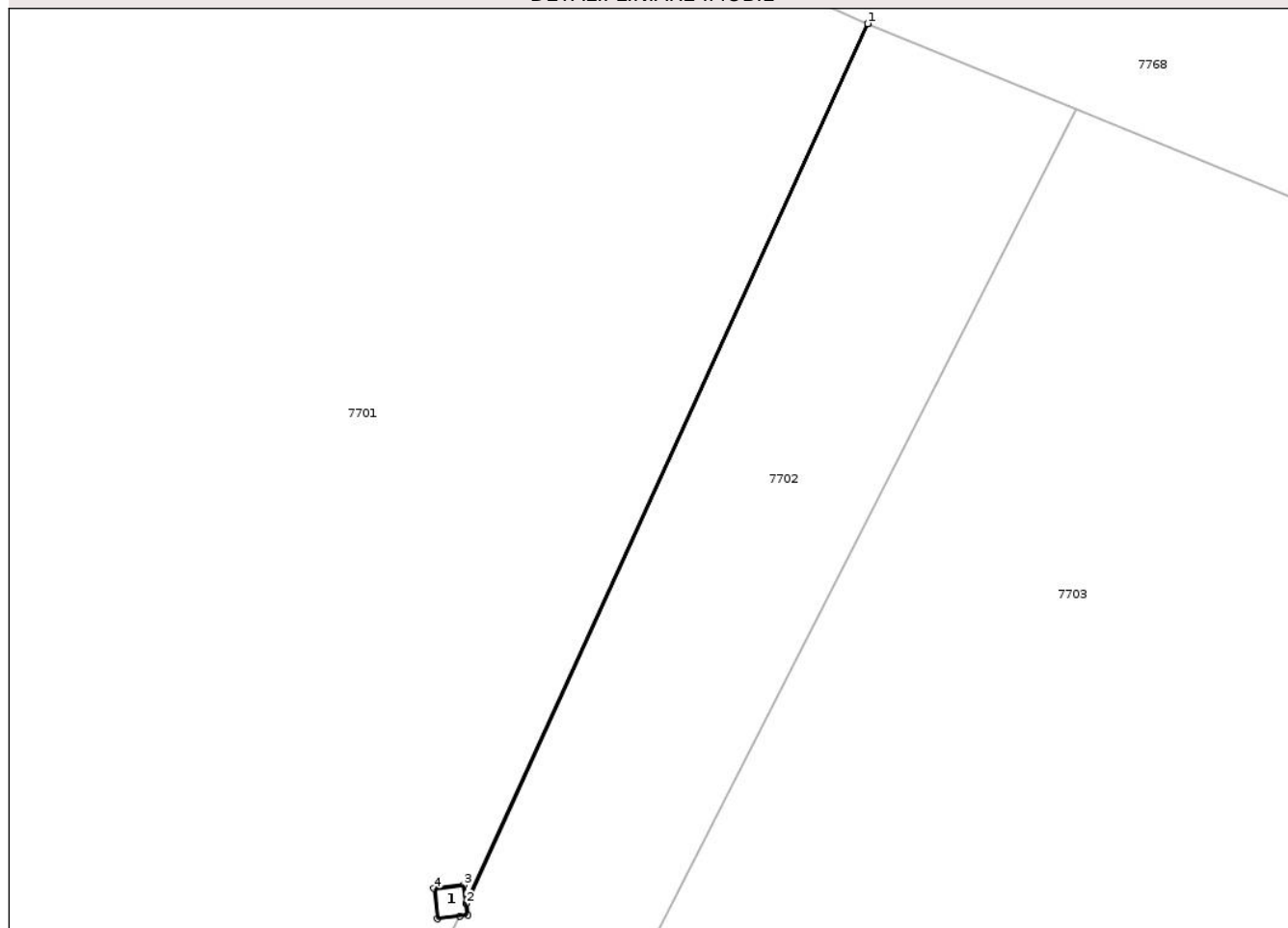
## Anexa Nr. 1 La Partea I

## Teren

Nr cadastral	Suprafața (mp)*	Observații / Referințe
	1	

\* Suprafața este determinată în planul de proiecție Stereo 70.

## DETALII LINIARE IMOBIL



## Date referitoare la teren

Crt	Categorie folosință	Intra vilan	Suprafața (mp)	Tarla	Parcelă	Nr. topo	Observații / Referințe
1	curti constructii	NU	1	357	-	-	

## Date referitoare la construcții

Crt	Număr	Destinație construcție	Supraf. (mp)	Situație juridică	Observații / Referințe
A1.1		construcții industriale și edilitare	1	Cu acte	Nr. niveluri:1; S. construita la sol:1 mp; Stalp electric

## Lungime Segmente

1) Valorile lungimilor segmentelor sunt obținute din proiecție în plan.

Punct început	X / Y	Punct sfârșit	X / Y	Lungime segment (** (m)
1	650.324,147 349.938,711	2	650.310,95 349.909,802	31.779
2	650.310,95 349.909,802	3	650.310,874 349.910,415	0.618
3	650.310,874 349.910,415	4	650.309,883 349.910,295	0.998

Punct început	X / Y	Punct sfârșit	X / Y	Lungime segment (** (m)
4	650.309,883 349.910,295	5	650.310,004 349.909,302	1.0
5	650.310,004 349.909,302	6	650.310,744 349.909,392	0.745
6	650.310,744 349.909,392	7	650.310,997 349.909,423	0.255
7	650.310,997 349.909,423	8	650.310,951 349.909,799	0.379
8	650.310,951 349.909,799	9	650.324,149 349.938,71	31.781
9	650.324,149 349.938,71	1	650.324,147 349.938,711	0.002

\*\* Lungimile segmentelor sunt determinate în planul de proiecție Stereo 70 și sunt rotunjite la 1 milimetru.

\*\*\* Distanța dintre puncte este formată din segmente cumulate ce sunt mai mici decât valoarea 1 milimetru.

Neutilizabil în Circuitul Civil



**DATE DESPRE IMOBILUL NR. 7757**

Oficiul de Cadastru și Publicitate Imobiliară IALOMITA  
Biroul de Cadastru și Publicitate Imobiliară Slobozia

**A. Partea I. Descrierea imobilului**

TEREN Extravilan

Adresa: Jud. Ialomita

Nr. Crt	Nr cadastral Nr. topografic	Suprafața* (mp)	Observații / Referințe
A1		1	Sector cadastral:22 Teren neimprejmuit;

**Construcții**

Crt	Nr cadastral Nr. topografic	Adresa	Observații / Referințe
A1.1		Jud. Ialomita	Nr. niveluri:1; S. construita la sol:1 mp; Stalp electric

**B. Partea II. Proprietari și acte**

Inscrieri privitoare la dreptul de proprietate și alte drepturi reale	Referințe
/	
Act Normativ nr. 123, din 10/07/2012 emis de PARLAMENTUL ROMANIEI;	
B1	A1, A1.1
Intabulare, drept de PROPRIETATE, dobandit prin Lege, cota actuala 1/1, cota initiala 1/1	
1) STATUL ROMAN, CIF:99999999999999	

**C. Partea III. SARCINI .**

Inscrieri privind dezmembramintele dreptului de proprietate, drepturi reale de garanție și sarcini	Referințe
NU SUNT	

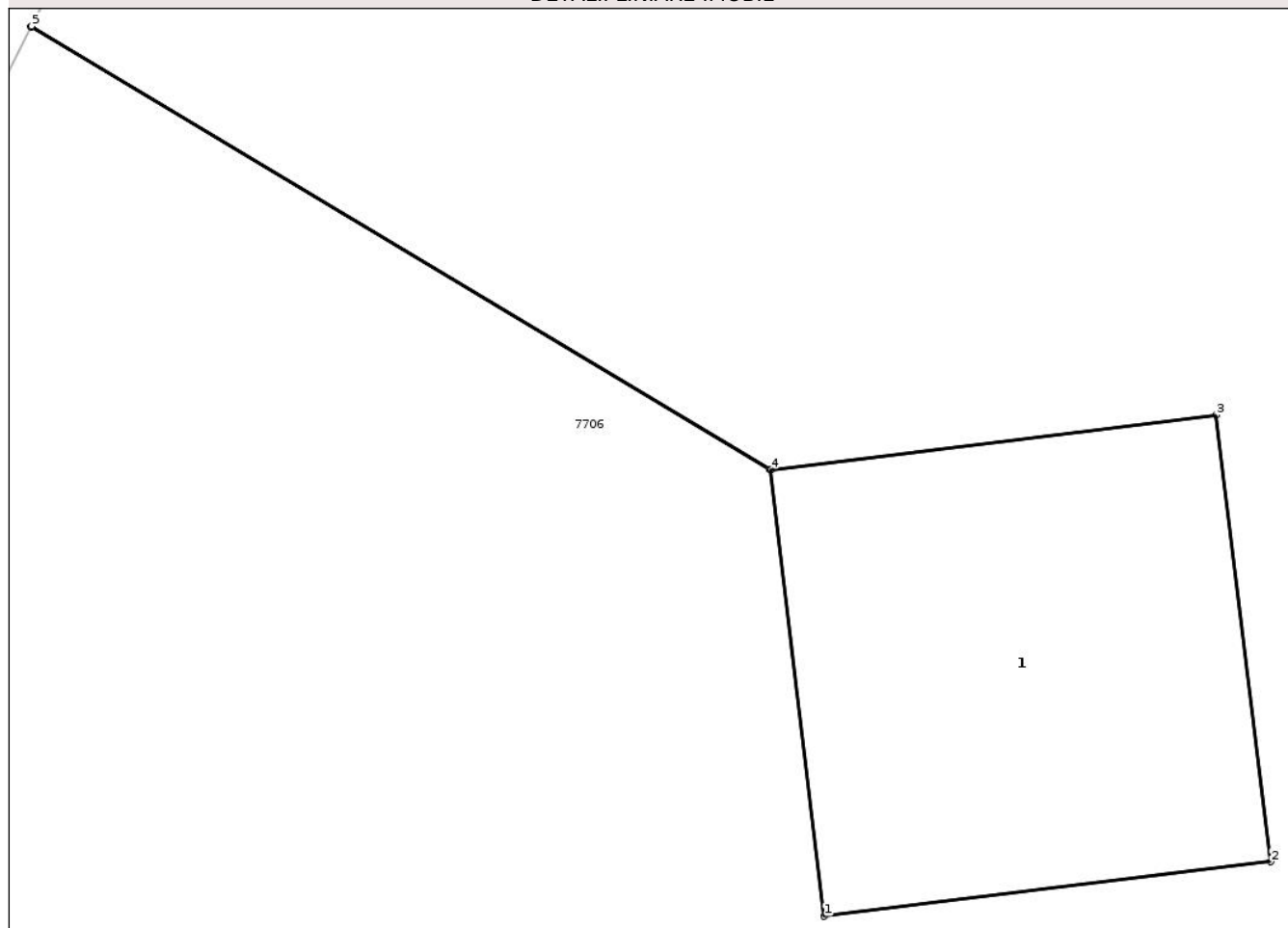
## Anexa Nr. 1 La Partea I

## Teren

Nr cadastral	Suprafața (mp)*	Observații / Referințe
	1	

\* Suprafața este determinată în planul de proiecție Stereo 70.

## DETALII LINIARE IMOBIL



## Date referitoare la teren

Crt	Categorie folosință	Intravilan	Suprafața (mp)	Tarla	Parcelă	Nr. topo	Observații / Referințe
1	curți constructii	NU	1	357	-	-	

## Date referitoare la construcții

Crt	Număr	Destinație construcție	Supraf. (mp)	Situație juridică	Observații / Referințe
A1.1		construcții industriale și edilitare	1	Cu acte	Nr. niveluri:1; S. construita la sol:1 mp; Stalp electric

## Lungime Segmente

1) Valorile lungimilor segmentelor sunt obținute din proiecție în plan.

Punct început	X / Y	Punct sfârșit	X / Y	Lungime segment (** (m))
1	650.360,45 349.915,622	2	650.361,443 349.915,743	1.0
2	650.361,443 349.915,743	3	650.361,322 349.916,736	1.0
3	650.361,322 349.916,736	4	650.360,332 349.916,615	0.997

Punct început	X / Y	Punct sfârșit	X / Y	Lungime segment (** (m)
4	650.360,332 349.916,615	5	650.358,687 349.917,6	1.917
5	650.358,687 349.917,6	6	650.358,686 349.917,598	0.002
6	650.358,686 349.917,598	7	650.360,329 349.916,615	1.915
7	650.360,329 349.916,615	1	650.360,45 349.915,622	1.0

\*\* Lungimile segmentelor sunt determinate în planul de proiecție Stereo 70 și sunt rotunjite la 1 milimetru.

\*\*\* Distanța dintre puncte este formată din segmente cumulate ce sunt mai mici decât valoarea 1 milimetru.

Neutilizabil în Circuitul Civil



**DATE DESPRE IMOBILUL NR. 7759**

Oficiul de Cadastru și Publicitate Imobiliară IALOMITA  
Biroul de Cadastru și Publicitate Imobiliară Slobozia

**A. Partea I. Descrierea imobilului**

TEREN Extravilan

Adresa: Jud. Ialomita

Nr. Crt	Nr cadastral Nr. topografic	Suprafața* (mp)	Observații / Referințe
A1		1	Sector cadastral:22 Teren neimprejmuit;

**Construcții**

Crt	Nr cadastral Nr. topografic	Adresa	Observații / Referințe
A1.1		Jud. Ialomita	Nr. niveluri:1; S. construita la sol:1 mp; Stalp electric

**B. Partea II. Proprietari și acte**

Inscrieri privitoare la dreptul de proprietate și alte drepturi reale	Referințe
/	
Act Normativ nr. 123, din 10/07/2012 emis de PARLAMENTUL ROMANIEI;	
B1	A1, A1.1
Intabulare, drept de PROPRIETATE, dobandit prin Lege, cota actuala 1/1, cota initiala 1/1	
1) STATUL ROMAN, CIF:99999999999999	

**C. Partea III. SARCINI .**

Inscrieri privind dezmembramintele dreptului de proprietate, drepturi reale de garanție și sarcini	Referințe
NU SUNT	

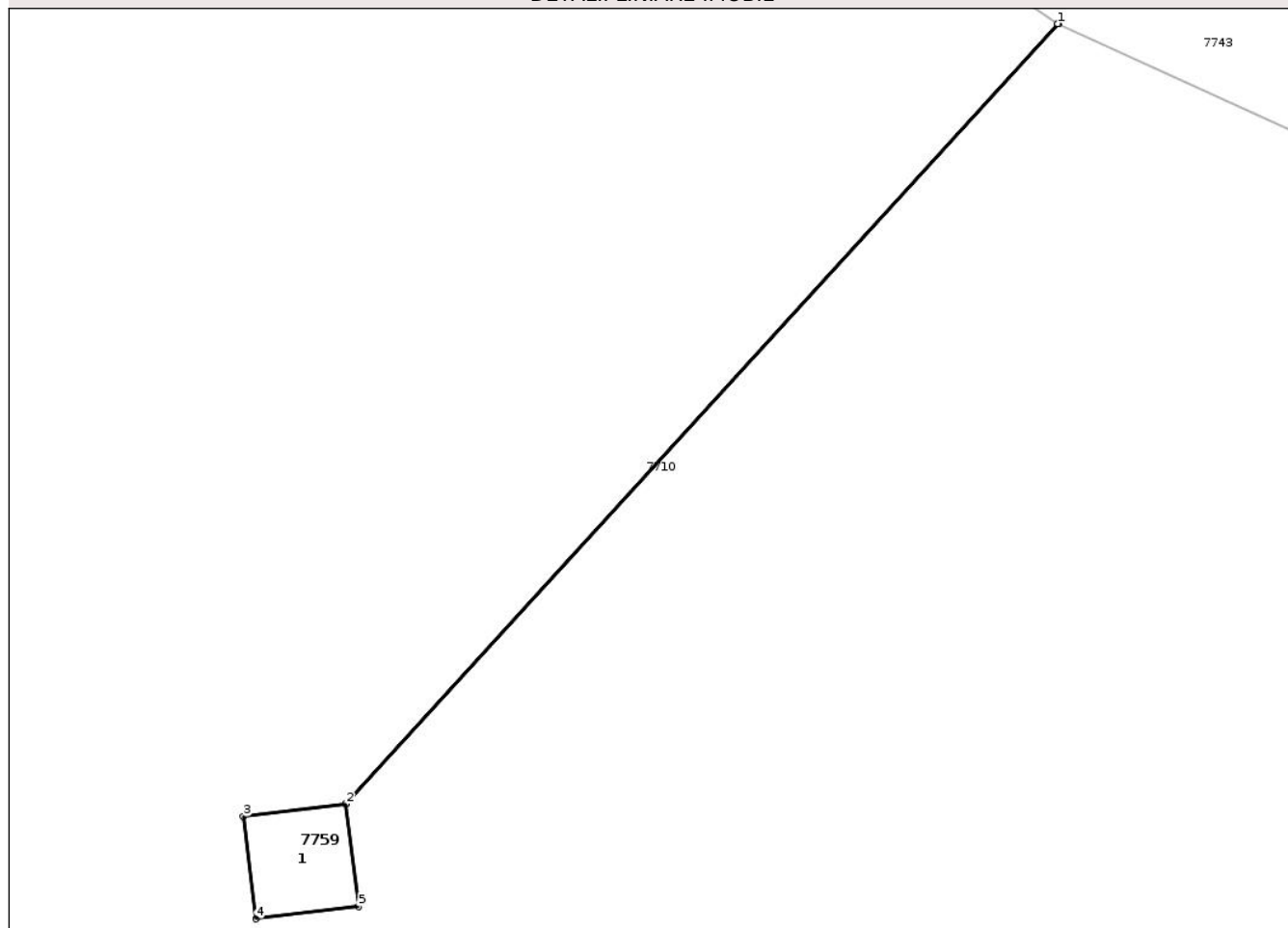
## Anexa Nr. 1 La Partea I

## Teren

Nr cadastral	Suprafața (mp)*	Observații / Referințe
	1	

\* Suprafața este determinată în planul de proiecție Stereo 70.

## DETALII LINIARE IMOBIL



## Date referitoare la teren

Crt	Categorie folosință	Intra vilan	Suprafața (mp)	Tarla	Parcelă	Nr. topo	Observații / Referințe
1	curți constructii	NU	1	357	-	-	

## Date referitoare la construcții

Crt	Număr	Destinație construcție	Supraf. (mp)	Situație juridică	Observații / Referințe
A1.1		construcții industriale și edilitare	1	Cu acte	Nr. niveluri:1; S. construita la sol:1 mp; Stalp electric

## Lungime Segmente

1) Valorile lungimilor segmentelor sunt obținute din proiecție în plan.

Punct început	X / Y	Punct sfârșit	X / Y	Lungime segment (** (m)
1	650.446,372 349.947,177	2	650.439,466 349.939,616	10.24
2	650.439,466 349.939,616	3	650.438,473 349.939,495	1.0
3	650.438,473 349.939,495	4	650.438,594 349.938,502	1.0

Punct început	X / Y	Punct sfârșit	X / Y	Lungime segment (** (m)
4	650.438,594 349.938,502	5	650.439,587 349.938,623	1.0
5	650.439,587 349.938,623	6	650.439,466 349.939,613	0.997
6	650.439,466 349.939,613	7	650.446,374 349.947,176	10.243
7	650.446,374 349.947,176	1	650.446,372 349.947,177	0.002

\*\* Lungimile segmentelor sunt determinate în planul de proiecție Stereo 70 și sunt rotunjite la 1 milimetru.

\*\*\* Distanța dintre puncte este formată din segmente cumulate ce sunt mai mici decât valoarea 1 milimetru.

Neutilizabil în Circuitul Civil





## DATE DESPRE IMOBILUL NR. 7765

Oficiul de Cadastru și Publicitate Imobiliară IALOMITA  
Biroul de Cadastru și Publicitate Imobiliară Slobozia

## A. Partea I. Descrierea imobilului

TEREN Extravilan

Adresa: Jud. Ialomita

Nr. Crt	Nr cadastral Nr. topografic	Suprafața* (mp)	Observații / Referințe
A1		6.300	Sector cadastral:22 Teren neimprejmuit;

## B. Partea II. Proprietari și acte

Inscrieri privitoare la dreptul de proprietate și alte drepturi reale	Referințe
/	
Act Administrativ nr. 1, din 01/01/2024 emis de -;	
B1	Inscrierea posesiei, drept de PROPRIETATE, dobandit prin Lege, cota actuala 1/1, cota initiala 1/1
	1) NEIDENTIFICAT NEIDENTIFICAT, CIF:99999999999999
Act Normativ nr. 7, din 13/03/1996 emis de PARLAMENTUL ROMANIEI;	
B2	se noteaza mentiunea de proprietar neidentificat

## C. Partea III. SARCINI .

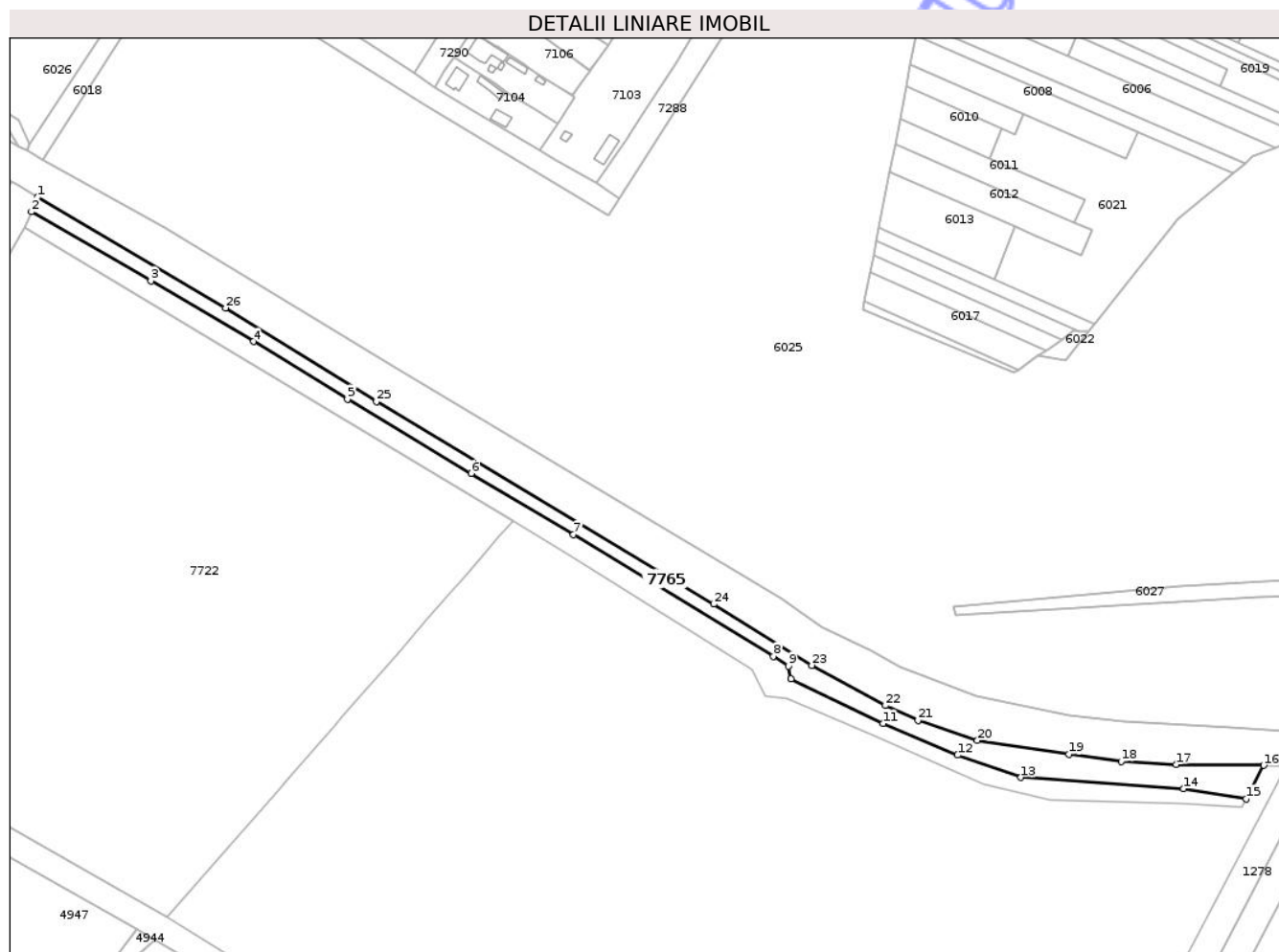
Inscrieri privind dezmembramintele dreptului de proprietate, drepturi reale de garanție și sarcini	Referințe
NU SUNT	

## Anexa Nr. 1 La Partea I

## Teren

Nr cadastral	Suprafața (mp)*	Observații / Referințe
	6.300	

\* Suprafața este determinată în planul de proiecție Stereo 70.



## Date referitoare la teren

Crt	Categorie folosință	Intra vilan	Suprafața (mp)	Tarla	Parcelă	Nr. topo	Observații / Referințe
1	neproductiv	NU	6.300	-	-	-	

## Lungime Segmente

1) Valorile lungimilor segmentelor sunt obținute din proiecție în plan.

Punct început	X / Y	Punct sfârșit	X / Y	Lungime segment (** (m)
1	651.437,544 349.430,819	2	651.434,304 349.423,294	8.193
3	651.496,425 349.387,362	4	651.549,781 349.355,808	61.988
5	651.598,72 349.325,84	6	651.663,08 349.287,227	75.054
7	651.716,347 349.255,432	8	651.820,344 349.192,067	121.781
9	651.828,264 349.187,014	10	651.829,555 349.180,347	6.791

Punct început	X / Y	Punct sfârșit	X / Y	Lungime segment (** (m)
2	651.434,304 349.423,294	3	651.496,425 349.387,362	71.764
4	651.549,781 349.355,808	5	651.598,72 349.325,84	57.386
6	651.663,08 349.287,227	7	651.716,347 349.255,432	62.035
8	651.820,344 349.192,067	9	651.828,264 349.187,014	9.395
10	651.829,555 349.180,347	11	651.877,415 349.157,106	53.205

Punct început	X / Y	Punct sfârșit	X / Y	Lungime segment (** (m)
11	651.877,415 349.157,106	12	651.916,221 349.140,672	42.142
13	651.949,257 349.129,055	14	652.033,939 349.123,251	84.881
15	652.066,513 349.118,047	16	652.075,619 349.135,338	19.542
17	652.029,975 349.135,802	18	652.001,4 349.137,496	28.625
19	651.974,167 349.141,188	20	651.926,559 349.148,371	48.147
21	651.895,664 349.158,811	22	651.878,676 349.166,432	18.619
23	651.840,378 349.187,422	24	651.789,386 349.219,229	60.099
25	651.613,8 349.324,546	26	651.535,243 349.373,33	92.472

Punct început	X / Y	Punct sfârșit	X / Y	Lungime segment (** (m)
12	651.916,221 349.140,672	13	651.949,257 349.129,055	35.019
14	652.033,939 349.123,251	15	652.066,513 349.118,047	32.987
16	652.075,619 349.135,338	17	652.029,975 349.135,802	45.646
18	652.001,4 349.137,496	19	651.974,167 349.141,188	27.482
20	651.926,559 349.148,371	21	651.895,664 349.158,811	32.611
22	651.878,676 349.166,432	23	651.840,378 349.187,422	43.673
24	651.789,386 349.219,229	25	651.613,8 349.324,546	204.749
26	651.535,243 349.373,33	1	651.437,544 349.430,819	113.358

\*\* Lungimile segmentelor sunt determinate în planul de proiecție Stereo 70 și sunt rotunjite la 1 milimetru.

\*\*\* Distanța dintre puncte este formată din segmente cumulate ce sunt mai mici decât valoarea 1 milimetru.





## DATE DESPRE IMOBILUL NR. 7767

Oficiul de Cadastru și Publicitate Imobiliară IALOMITA  
Biroul de Cadastru și Publicitate Imobiliară Slobozia

## A. Partea I. Descrierea imobilului

TEREN Extravilan

Adresa: Jud. Ialomita

Nr. Crt	Nr cadastral Nr. topografic	Suprafața* (mp)	Observații / Referințe
A1		6.923	Sector cadastral:22 Teren neimprejmuit;

## B. Partea II. Proprietari și acte

Inscrieri privitoare la dreptul de proprietate și alte drepturi reale	Referințe
/	
Act Administrativ nr. 1, din 01/01/2024 emis de -;	
B1	Inscrierea posesiei, drept de PROPRIETATE, dobandit prin Lege, cota actuala 1/1, cota initiala 1/1
	1) NEIDENTIFICAT NEIDENTIFICAT, CIF:9999999999999
Act Normativ nr. 7, din 13/03/1996 emis de PARLAMENTUL ROMANIEI;	
B2	se noteaza mentiunea de proprietar neidentificat

## C. Partea III. SARCINI .

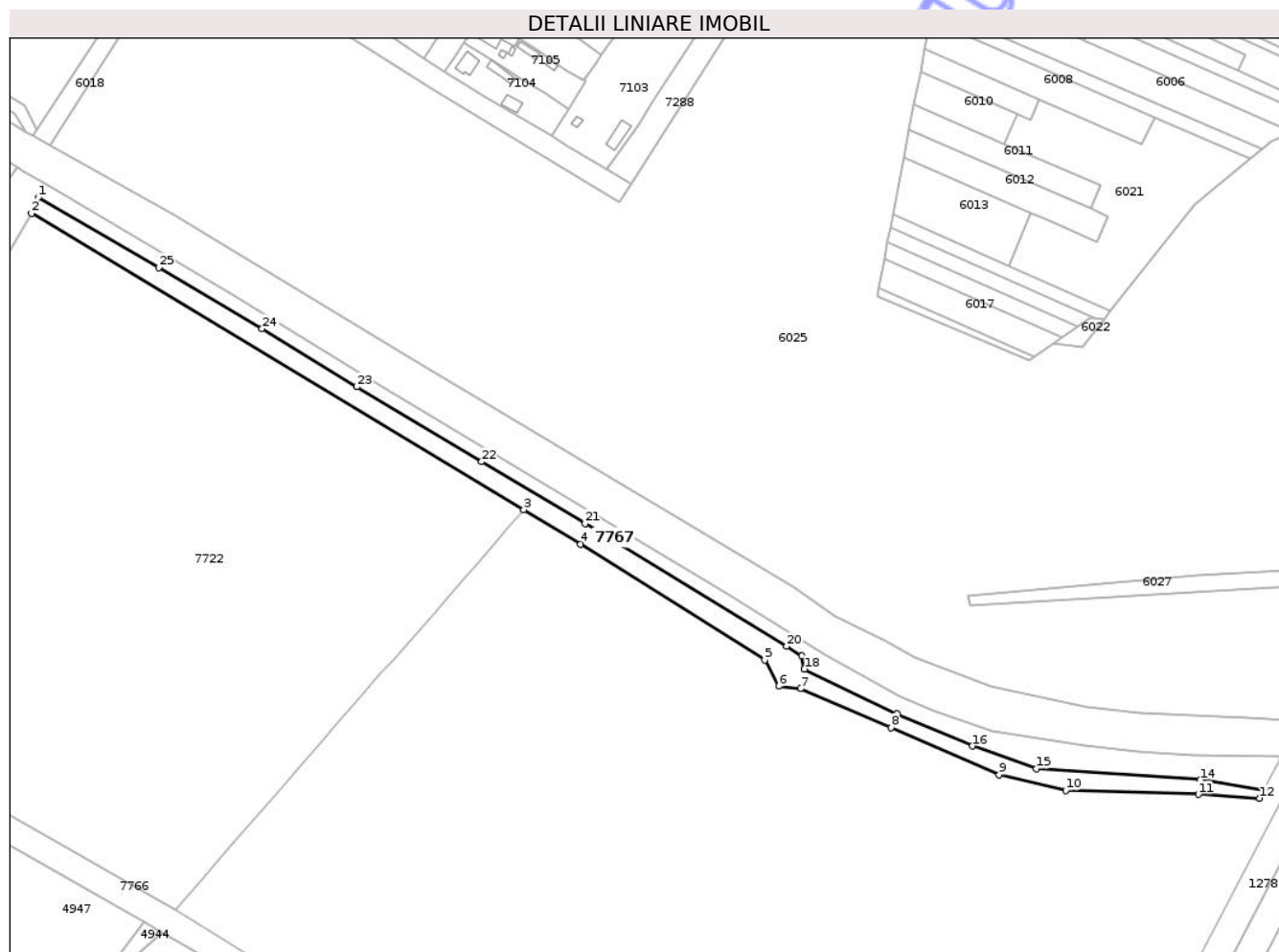
Inscrieri privind dezmembramintele dreptului de proprietate, drepturi reale de garanție și sarcini	Referințe
NU SUNT	

## Anexa Nr. 1 La Partea I

## Teren

Nr cadastral	Suprafața (mp)*	Observații / Referințe
	6.923	

\* Suprafața este determinată în planul de proiecție Stereo 70.



## Date referitoare la teren

Crt	Categorie folosință	Intravilan	Suprafața (mp)	Tarla	Parcelă	Nr. topo	Observații / Referințe
1	curți constructii	NU	6.923	-	348	-	Hc 348

## Lungime Segmente

1) Valorile lungimilor segmentelor sunt obținute din proiecție în plan.

Punct început	X / Y	Punct sfârșit	X / Y	Lungime segment (** (m)
1	651.434,304 349.423,294	2	651.430,879 349.415,339	8.661
3	651.684,786 349.262,394	4	651.714,076 349.244,633	34.254
5	651.809,167 349.185,072	6	651.816,302 349.171,526	15.31
7	651.827,518 349.170,166	8	651.874,282 349.150,207	50.845
9	651.930,067 349.125,762	10	651.964,308 349.117,723	35.172

Punct început	X / Y	Punct sfârșit	X / Y	Lungime segment (** (m)
2	651.430,879 349.415,339	3	651.684,786 349.262,394	296.413
4	651.714,076 349.244,633	5	651.809,167 349.185,072	112.204
6	651.816,302 349.171,526	7	651.827,518 349.170,166	11.298
8	651.874,282 349.150,207	9	651.930,067 349.125,762	60.906
10	651.964,308 349.117,723	11	652.032,787 349.115,765	68.507

Punct început	X / Y	Punct sfârșit	X / Y	Lungime segment (** (m)
11	652.032,787 349.115,765	12	652.064,465 349.113,724	31.744
13	652.066,513 349.118,047	14	652.033,939 349.123,251	32.987
15	651.949,257 349.129,055	16	651.916,221 349.140,672	35.019
17	651.877,415 349.157,106	18	651.829,555 349.180,347	53.205
19	651.828,264 349.187,014	20	651.820,344 349.192,067	9.395
21	651.716,347 349.255,432	22	651.663,08 349.287,227	62.035
23	651.598,72 349.325,84	24	651.549,781 349.355,808	57.386
25	651.496,425 349.387,362	1	651.434,304 349.423,294	71.764

Punct început	X / Y	Punct sfârșit	X / Y	Lungime segment (** (m)
12	652.064,465 349.113,724	13	652.066,513 349.118,047	4.784
14	652.033,939 349.123,251	15	651.949,257 349.129,055	84.881
16	651.916,221 349.140,672	17	651.877,415 349.157,106	42.142
18	651.829,555 349.180,347	19	651.828,264 349.187,014	6.791
20	651.820,344 349.192,067	21	651.716,347 349.255,432	121.781
22	651.663,08 349.287,227	23	651.598,72 349.325,84	75.054
24	651.549,781 349.355,808	25	651.496,425 349.387,362	61.988

\*\* Lungimile segmentelor sunt determinate în planul de proiecție Stereo 70 și sunt rotunjite la 1 milimetru.

\*\*\* Distanța dintre puncte este formată din segmente cumulate ce sunt mai mici decât valoarea 1 milimetru.



**DATE DESPRE IMOBILUL NR. 7768**

Oficiul de Cadastru și Publicitate Imobiliară IALOMITA  
Biroul de Cadastru și Publicitate Imobiliară Slobozia

**A. Partea I. Descrierea imobilului**

TEREN Extravilan

Adresa: Jud. Ialomita

Nr. Crt	Nr cadastral Nr. topografic	Suprafața* (mp)	Observații / Referințe
A1		2.763	Sector cadastral:22 Teren neimprejmuit;

**B. Partea II. Proprietari și acte**

Inscrieri privitoare la dreptul de proprietate și alte drepturi reale	Referințe
/	
Act Administrativ nr. 1, din 01/01/2024 emis de -;	
B1	Inscrierea posesiei, drept de PROPRIETATE, dobandit prin Lege, cota actuala 1/1, cota initiala 1/1 1) NEIDENTIFICAT NEIDENTIFICAT, CIF:9999999999999
Act Normativ nr. 7, din 13/03/1996 emis de PARLAMENTUL ROMANIEI;	
B2	se noteaza mentiunea de proprietar neidentificat, rezerva comisiei locale de fond funciar

**C. Partea III. SARCINI .**

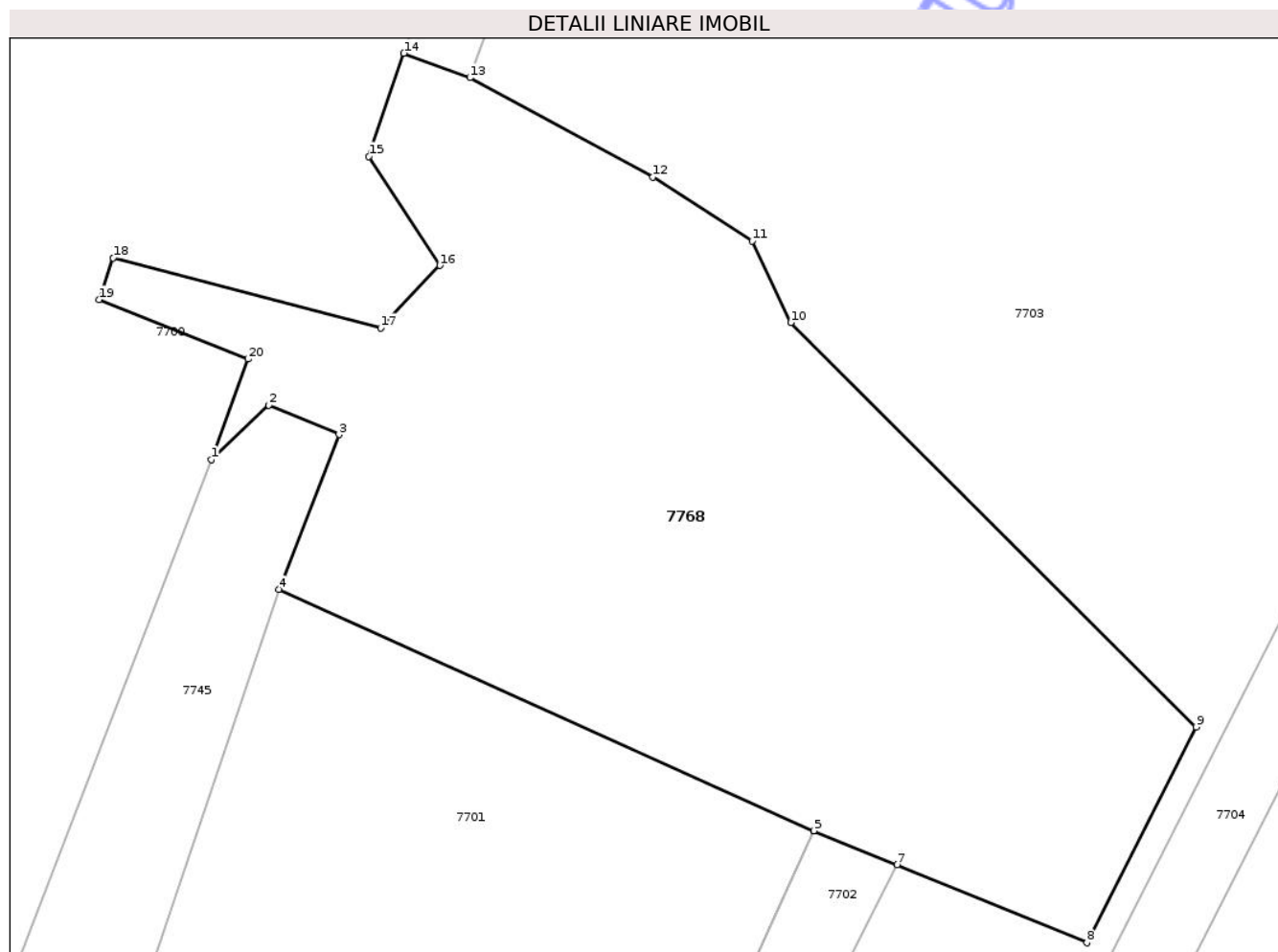
Inscrieri privind dezmembramintele dreptului de proprietate, drepturi reale de garanție și sarcini	Referințe
NU SUNT	

## Anexa Nr. 1 La Partea I

## Teren

Nr cadastral	Suprafața (mp)*	Observații / Referințe
	2.763	

\* Suprafața este determinată în planul de proiecție Stereo 70.



## Date referitoare la teren

Crt	Categorie folosință	Intra vilan	Suprafața (mp)	Tarla	Parcelă	Nr. topo	Observații / Referințe
1	neproductiv	NU	2.763	357	-	-	

## Lungime Segmente

1) Valorile lungimilor segmentelor sunt obținute din proiecție în plan.

Punct început	X / Y	Punct sfârșit	X / Y	Lungime segment (** (m)
1	650.274,692 349.969,15	2	650.279,404 349.973,62	6.495
2	650.279,404 349.973,62	3	650.285,181 349.971,212	6.259
3	650.285,181 349.971,212	4	650.280,229 349.958,521	13.623
4	650.280,229 349.958,521	5	650.324,147 349.938,711	48.179
5	650.324,147 349.938,711	6	650.324,149 349.938,71	0.002

Punct început	X / Y	Punct sfârșit	X / Y	Lungime segment (** (m)
6	650.324,149 349.938,71	7	650.330,984 349.935,906	7.388
7	650.330,984 349.935,906	8	650.346,563 349.929,515	16.839
8	650.346,563 349.929,515	9	650.355,53 349.947,21	19.837
9	650.355,53 349.947,21	10	650.322,27 349.980,391	46.981
10	650.322,27 349.980,391	11	650.319,081 349.987,087	7.417
11	650.319,081 349.987,087	12	650.310,95 349.992,349	9.685
12	650.310,95 349.992,349	13	650.295,935 350.000,484	17.077
13	650.295,935 350.000,484	14	650.290,504 350.002,492	5.79
14	650.290,504 350.002,492	15	650.287,623 349.994,035	8.934
15	650.287,623 349.994,035	16	650.293,451 349.985,086	10.679
16	650.293,451 349.985,086	17	650.288,595 349.979,971	7.053
17	650.288,595 349.979,971	18	650.266,637 349.985,697	22.692
18	650.266,637 349.985,697	19	650.265,5 349.982,275	3.606
19	650.265,5 349.982,275	20	650.277,722 349.977,401	13.158
20	650.277,722 349.977,401	1	650.274,692 349.969,15	8.79

\*\* Lungimile segmentelor sunt determinate în planul de proiecție Stereo 70 și sunt rotunjite la 1 milimetru.

\*\*\* Distanța dintre puncte este formată din segmente cumulate ce sunt mai mici decât valoarea 1 milimetru.



**DATE DESPRE IMOBILUL NR. 7700**

Oficiul de Cadastru și Publicitate Imobiliară IALOMITA  
Biroul de Cadastru și Publicitate Imobiliară Slobozia

**A. Partea I. Descrierea imobilului**

TEREN Necunoscut

Adresa: Loc. Balaciu, Jud. Ialomita

Nr. Crt	Nr cadastral Nr. topografic	Suprafața* (mp)	Observații / Referințe
A1	28021	37.006	Sector cadastral:22 Teren neimprejmuit;

**B. Partea II. Proprietari și acte**

Inscrieri privitoare la dreptul de proprietate și alte drepturi reale		Referințe
<b>40169 / 02/04/2024</b>		
Act Administrativ nr. 16, din 27/02/2024 emis de Primaria Balaciu (act administrativ nr 1508 din 26.04.2024, emis de Primaria Comunei Balaciu; act administrativ nr 26 din 28.08.2002, emis de Primaria Comunei Balaciu; act administrativ nr 28 din 27.11.2008, emis de Consiliul Local Balaciu);		
B1	Intabulare, drept de PROPRIETATEprivata, dobandit prin Lege, cota actuala 1/1, cota initiala 1/1 1) UAT BALACIU, CIF:4365140	A1

**C. Partea III. SARCINI .**

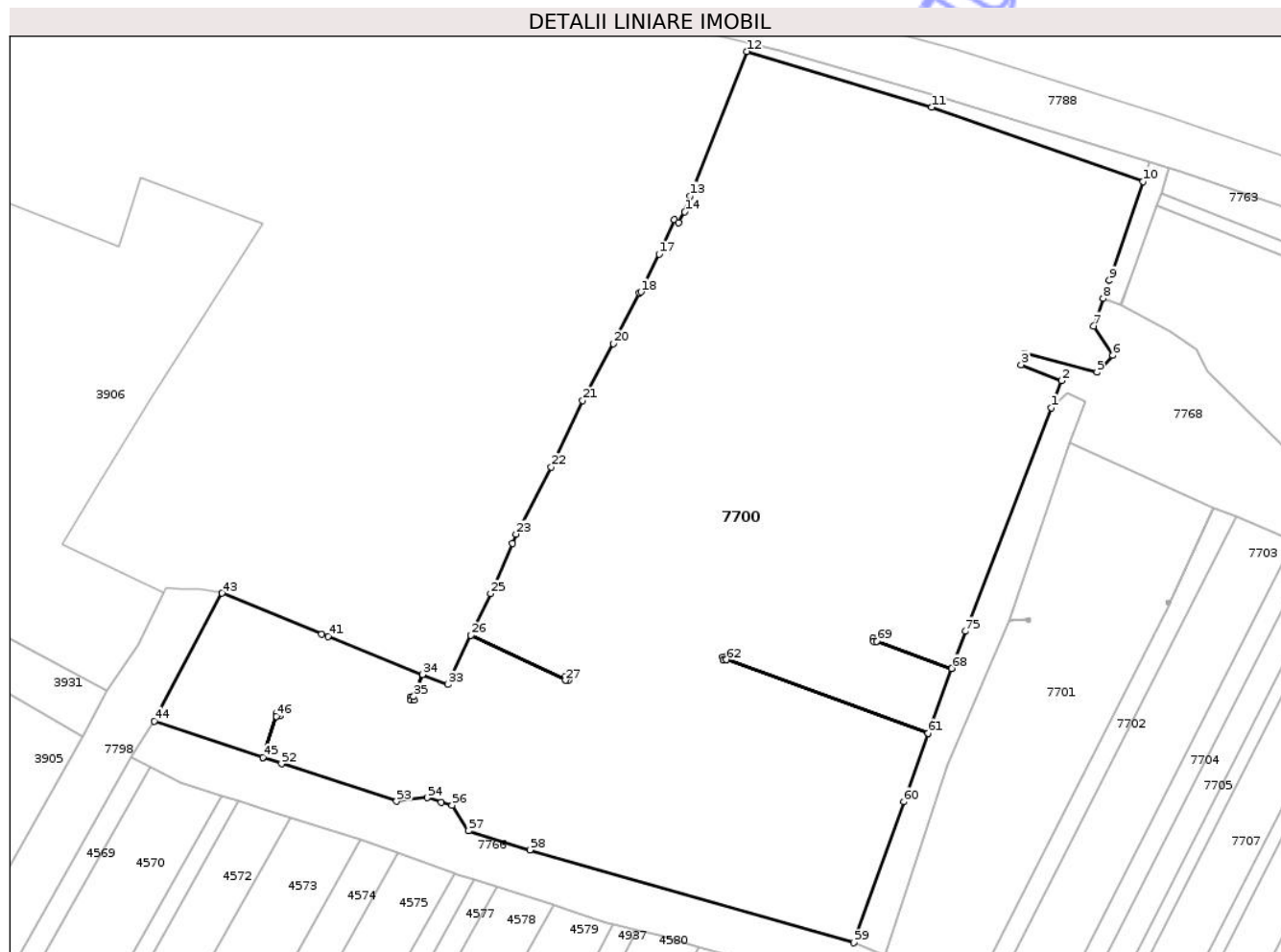
Inscrieri privind dezmembramintele dreptului de proprietate, drepturi reale de garanție și sarcini	Referințe
NU SUNT	

## Anexa Nr. 1 La Partea I

## Teren

Nr cadastral	Suprafața (mp)*	Observații / Referințe
28021	37.006	

\* Suprafața este determinată în planul de proiecție Stereo 70.



## Date referitoare la teren

Crt	Categorie folosință	Intravilan	Suprafața (mp)	Tarla	Parcelă	Nr. topo	Observații / Referințe
1	arabil	DA	3.874	68	357	-	
2	arabil	NU	33.132	68	357	-	

## Lungime Segmente

1) Valorile lungimilor segmentelor sunt obținute din proiecție în plan.

Punct început	X / Y	Punct sfârșit	X / Y	Lungime segment	Punct început	X / Y	Punct sfârșit	X / Y	Lungime segment	Punct început	X / Y	Punct sfârșit	X / Y	Lungime segment
1	650.274,692 349.969,15	2	650.277,722 349.977,401	8.79	2	650.277,722 349.977,401	3	650.265,5 349.982,275	13.15	3	650.265,5 349.982,275	4	650.266,637 349.985,697	3.606
4	650.266,637 349.985,697	5	650.288,595 349.979,971	22.69	5	650.288,595 349.979,971	6	650.293,451 349.985,086	7.053	6	650.293,451 349.985,086	7	650.287,623 349.994,035	10.67
7	650.287,623 349.994,035	8	650.290,504 350.002,492	8.934	8	650.290,504 350.002,492	9	650.292,37 350.007,972	5.789	9	650.292,37 350.007,972	10	650.302,626 350.038,09	31.81
10	650.302,626 350.038,09	11	650.238,223 350.060,655	68.24	11	650.238,223 350.060,655	12	650.181,893 350.077,671	58.84	12	650.181,893 350.077,671	13	650.164,585 350.033,657	47.29
13	650.164,585 350.033,657	14	650.162,957 350.028,81	5.113	14	650.162,957 350.028,81	15	650.161,04 350.025,571	3.764	15	650.161,04 350.025,571	16	650.159,804 350.026,399	1.488

Punct început	X / Y	Punct sfârșit	X / Y	Lungime segment	Punct început	X / Y	Punct sfârșit	X / Y	Lungime segment	Punct început	X / Y	Punct sfârșit	X / Y	Lungime segment
16	650.159,804 350.026,399	17	650.155,121 350.015,964	11.438	17	650.155,121 350.015,964	18	650.149,65 350.004,436	12.76	18	650.149,65 350.004,436	19	650.149,163 350.004,154	0.563
19	650.149,163 350.004,154	20	650.141,168 349.988,73	17.373	20	650.141,168 349.988,73	21	650.131,853 349.971,368	19.703	21	650.131,853 349.971,368	22	650.122,301 349.951,119	22.389
22	650.122,301 349.951,119	23	650.111,477 349.930,681	23.127	23	650.111,477 349.930,681	24	650.110,503 349.927,899	2.948	24	650.110,503 349.927,899	25	650.103,795 349.912,597	16.708
25	650.103,795 349.912,597	26	650.097,767 349.899,875	14.078	26	650.097,767 349.899,875	27	650.126,593 349.886,217	31.898	27	650.126,593 349.886,217	28	650.126,472 349.887,207	0.997
28	650.126,472 349.887,207	29	650.127,465 349.887,328	1.0	29	650.127,465 349.887,328	30	650.127,586 349.886,335	1.0	30	650.127,586 349.886,335	31	650.126,593 349.886,214	1.0
31	650.126,593 349.886,214	32	650.097,766 349.899,873	31.899	32	650.097,766 349.899,873	33	650.090,664 349.884,884	16.586	33	650.090,664 349.884,884	34	650.083,022 349.887,968	8.241
34	650.083,022 349.887,968	35	650.080,31 349.881,248	7.247	35	650.080,31 349.881,248	36	650.080,431 349.880,255	1.0	36	650.080,431 349.880,255	37	650.079,438 349.880,134	1.0
37	650.079,438 349.880,134	38	650.079,317 349.881,127	1.0	38	650.079,317 349.881,127	39	650.080,308 349.881,247	0.998	39	650.080,308 349.881,247	40	650.083,02 349.887,969	7.248
40	650.083,02 349.887,969	41	650.054,209 349.899,596	31.069	41	650.054,209 349.899,596	42	650.052,219 349.900,227	2.088	42	650.052,219 349.900,227	43	650.021,968 349.912,711	32.726
43	650.021,968 349.912,711	44	650.001,292 349.873,786	44.076	44	650.001,292 349.873,786	45	650.034,311 349.862,688	34.834	45	650.034,311 349.862,688	46	650.038,527 349.875,231	13.233
46	650.038,527 349.875,231	47	650.038,406 349.876,219	0.995	47	650.038,406 349.876,219	48	650.039,399 349.876,34	1.0	48	650.039,399 349.876,34	49	650.039,52 349.875,347	1.0
49	650.039,52 349.875,347	50	650.038,527 349.875,226	1.0	50	650.038,527 349.875,226	51	650.034,312 349.862,687	13.228	51	650.034,312 349.862,687	52	650.040,046 349.860,76	6.049
52	650.040,046 349.860,76	53	650.075,109 349.849,366	36.868	53	650.075,109 349.849,366	54	650.084,445 349.850,467	9.401	54	650.084,445 349.850,467	55	650.088,68 349.848,972	4.491
55	650.088,68 349.848,972	56	650.092,038 349.848,076	3.475	56	650.092,038 349.848,076	57	650.097,072 349.840,325	9.242	57	650.097,072 349.840,325	58	650.115,752 349.834,556	19.551
58	650.115,752 349.834,556	59	650.214,508 349.806,292	102.721	59	650.214,508 349.806,292	60	650.229,738 349.849,17	45.502	60	650.229,738 349.849,17	61	650.237,182 349.870,051	22.168
61	650.237,182 349.870,051	62	650.175,677 349.892,436	65.452	62	650.175,677 349.892,436	63	650.174,684 349.892,315	1.0	63	650.174,684 349.892,315	64	650.174,563 349.893,308	1.0
64	650.174,563 349.893,308	65	650.175,556 349.893,429	1.0	65	650.175,556 349.893,429	66	650.175,676 349.892,438	0.998	66	650.175,676 349.892,438	67	650.237,183 349.870,053	65.454
67	650.237,183 349.870,053	68	650.244,366 349.889,79	21.003	68	650.244,366 349.889,79	69	650.221,505 349.898,11	24.328	69	650.221,505 349.898,11	70	650.220,512 349.897,989	1.0
70	650.220,512 349.897,989	71	650.220,391 349.898,982	1.0	71	650.220,391 349.898,982	72	650.221,384 349.899,103	1.0	72	650.221,384 349.899,103	73	650.221,504 349.898,112	0.998
73	650.221,504 349.898,112	74	650.244,367 349.889,792	24.33	74	650.244,367 349.889,792	75	650.248,498 349.901,143	12.079	75	650.248,498 349.901,143	1	650.274,692 349.969,15	72.877

\*\* Lungimile segmentelor sunt determinate în planul de proiecție Stereo 70 și sunt rotunjite la 1 milimetru.

\*\*\* Distanța dintre puncte este formată din segmente cumulate ce sunt mai mici decât valoarea 1 milimetru.





## DATE DESPRE IMOBILUL NR. 7701

Oficiul de Cadastru și Publicitate Imobiliară IALOMITA  
Biroul de Cadastru și Publicitate Imobiliară Slobozia

## A. Partea I. Descrierea imobilului

TEREN Extravilan

Adresa: Jud. Ialomita

Nr. Crt	Nr cadastral Nr. topografic	Suprafața* (mp)	Observații / Referințe
A1		6.443	Sector cadastral:22 Teren neimprejmuit;

## B. Partea II. Proprietari și acte

Inscrieri privitoare la dreptul de proprietate și alte drepturi reale	Referințe
/	
Act Administrativ nr. 1, din 01/01/2024 emis de -;	
B1	Inscrierea posesiei, drept de PROPRIETATE, dobandit prin Lege, cota actuala 1/1, cota initiala 1/1 1) NEIDENTIFICAT NEIDENTIFICAT, CIF:9999999999999
Act Normativ nr. 7, din 13/03/1996 emis de PARLAMENTUL ROMANIEI;	
B2	se noteaza mentiunea de proprietar neidentificat, rezerva comisiei locale de fond funciar

## C. Partea III. SARCINI .

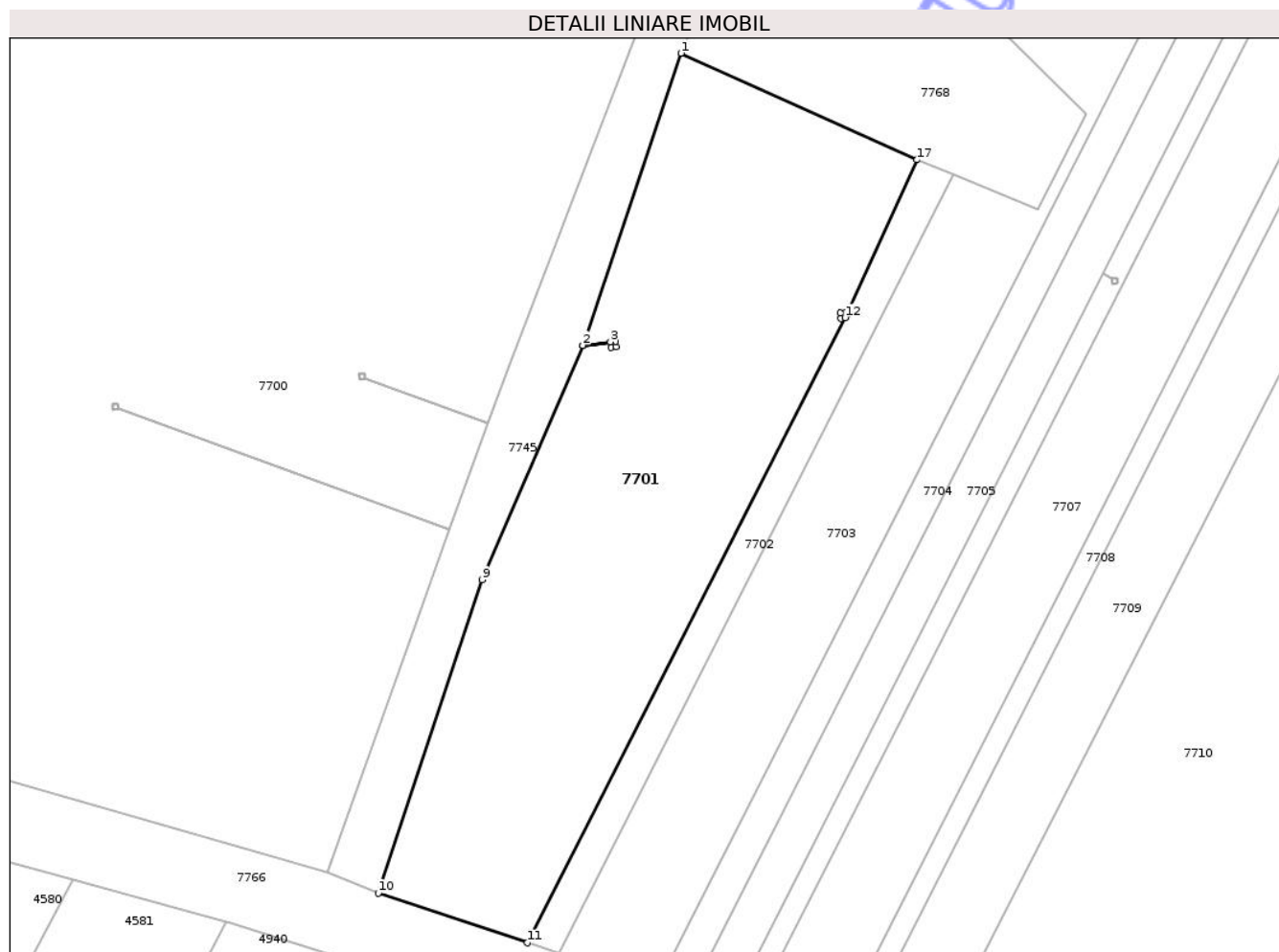
Inscrieri privind dezmembramintele dreptului de proprietate, drepturi reale de garanție și sarcini	Referințe
NU SUNT	

## Anexa Nr. 1 La Partea I

## Teren

Nr cadastral	Suprafața (mp)*	Observații / Referințe
	6.443	

\* Suprafața este determinată în planul de proiecție Stereo 70.



## Date referitoare la teren

Crt	Categorie folosință	Intra vilan	Suprafața (mp)	Tarla	Parcelă	Nr. topo	Observații / Referințe
1	arabil	NU	6.443	357	-	-	

## Lungime Segmente

1) Valorile lungimilor segmentelor sunt obținute din proiecție în plan.

Punct început	X / Y	Punct sfârșit	X / Y	Lungime segment (** (m)
1	650.280,229 349.958,521	2	650.261,992 349.904,242	57.261
2	650.261,992 349.904,242	3	650.267,106 349.904,907	5.157
3	650.267,106 349.904,907	4	650.268,099 349.905,028	1.0
4	650.268,099 349.905,028	5	650.268,22 349.904,035	1.0
5	650.268,22 349.904,035	6	650.267,227 349.903,914	1.0

Punct început	X / Y	Punct sfârșit	X / Y	Lungime segment (** (m)
6	650.267,227 349.903,914	7	650.267,107 349.904,905	0.998
7	650.267,107 349.904,905	8	650.261,991 349.904,24	5.159
8	650.261,991 349.904,24	9	650.243,255 349.860,706	47.395
9	650.243,255 349.860,706	10	650.223,957 349.802,505	61.317
10	650.223,957 349.802,505	11	650.251,717 349.793,27	29.256
11	650.251,717 349.793,27	12	650.310,744 349.909,392	130.263
12	650.310,744 349.909,392	13	650.310,004 349.909,302	0.745
13	650.310,004 349.909,302	14	650.309,883 349.910,295	1.0
14	650.309,883 349.910,295	15	650.310,874 349.910,415	0.998
15	650.310,874 349.910,415	16	650.310,95 349.909,802	0.618
16	650.310,95 349.909,802	17	650.324,147 349.938,711	31.779
17	650.324,147 349.938,711	1	650.280,229 349.958,521	48.179

\*\* Lungimile segmentelor sunt determinate în planul de proiecție Stereo 70 și sunt rotunjite la 1 milimetru.

\*\*\* Distanța dintre puncte este formată din segmente cumulate ce sunt mai mici decât valoarea 1 milimetru.



**DATE DESPRE IMOBILUL NR. 7702**

Oficiul de Cadastru și Publicitate Imobiliară IALOMITA  
Biroul de Cadastru și Publicitate Imobiliară Slobozia

**A. Partea I. Descrierea imobilului**

TEREN Extravilan

Adresa: Jud. Ialomita

Nr. Crt	Nr cadastral Nr. topografic	Suprafața* (mp)	Observații / Referințe
A1	20854	1.000	Sector cadastral:22 Teren neimprejmuit;

**B. Partea II. Proprietari și acte**

Inscrieri privitoare la dreptul de proprietate și alte drepturi reale	Referințe
<b>73232 / 07/11/2014</b>	
Act Notarial nr. 1208, din 06/11/2014 emis de VASILESCU ELENA;	
B3	A1
Intabulare, drept de PROPRIETATEcumparare, dobandit prin Conventie, cota actuala 1/1, cota initiala 1/1 1) SC MIRACOM SRL, CIF:2069156	

**C. Partea III. SARCINI .**

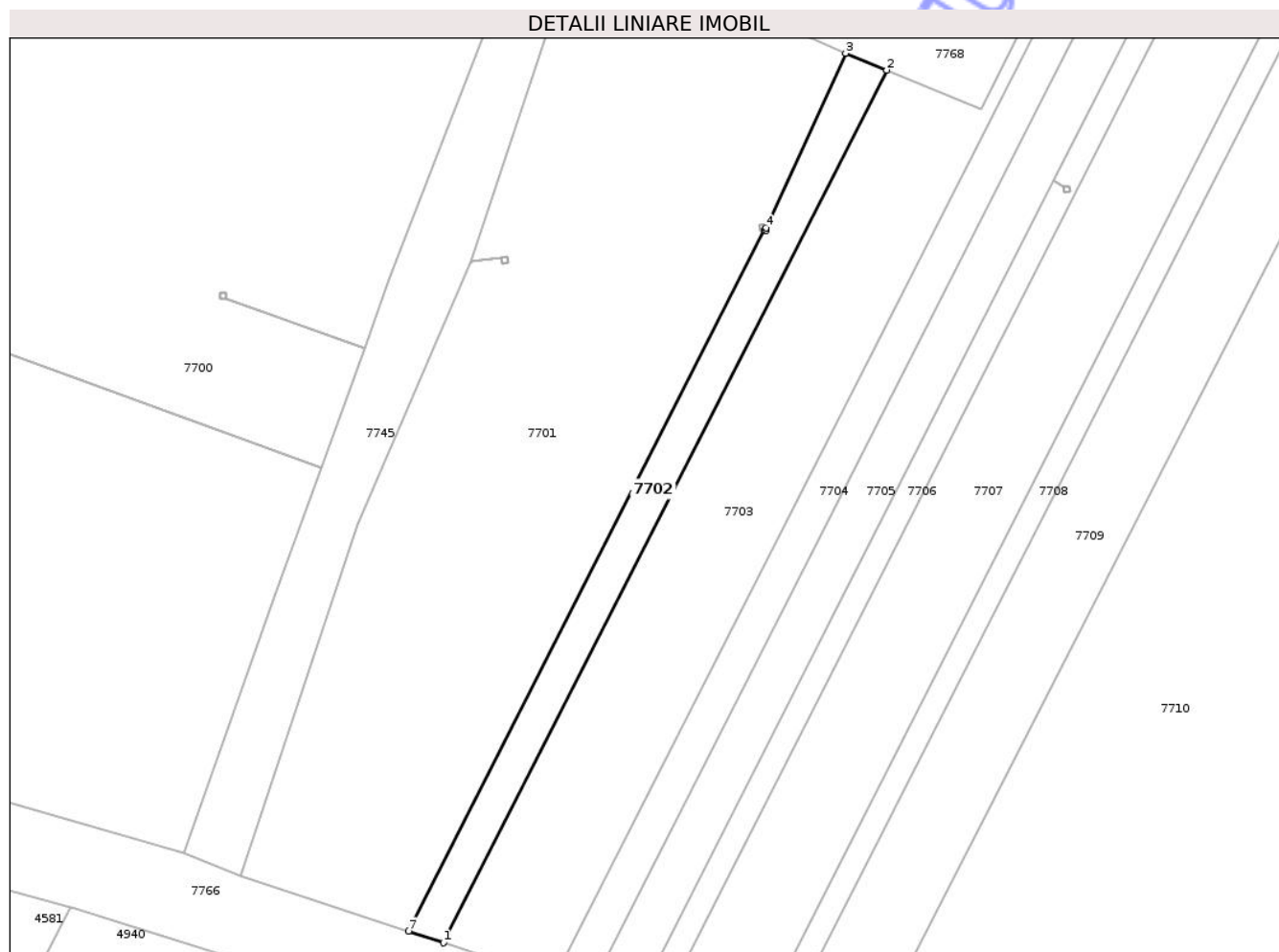
Inscrieri privind dezmembramintele dreptului de proprietate, drepturi reale de garanție și sarcini	Referințe
NU SUNT	

## Anexa Nr. 1 La Partea I

## Teren

Nr cadastral	Suprafața (mp)*	Observații / Referințe
20854	1.000	

\* Suprafața este determinată în planul de proiecție Stereo 70.



## Date referitoare la teren

Crt	Categorie folosință	Intravilan	Suprafața (mp)	Tarla	Parcelă	Nr. topo	Observații / Referințe
1	arabil	NU	1.000	357	17	-	

## Lungime Segmente

1) Valorile lungimilor segmentelor sunt obținute din proiecție în plan.

Punct început	X / Y	Punct sfârșit	X / Y	Lungime segment (** (m)
1	650.257,501 349.791,345	2	650.330,984 349.935,906	162.165
2	650.330,984 349.935,906	3	650.324,149 349.938,71	7.388
3	650.324,149 349.938,71	4	650.310,951 349.909,799	31.781
4	650.310,951 349.909,799	5	650.310,997 349.909,423	0.379
5	650.310,997 349.909,423	6	650.310,744 349.909,392	0.255

Punct început	X / Y	Punct sfârșit	X / Y	Lungime segment (** (m)
6	650.310,744 349.909,392	7	650.251,717 349.793,27	130.263
7	650.251,717 349.793,27	1	650.257,501 349.791,345	6.096

\*\* Lungimile segmentelor sunt determinate în planul de proiecție Stereo 70 și sunt rotunjite la 1 milimetru.

\*\*\* Distanța dintre puncte este formată din segmente cumulate ce sunt mai mici decât valoarea 1 milimetru.

Neutilizabil în Circuitul Civil



**DATE DESPRE IMOBILUL NR. 7703**

Oficiul de Cadastru și Publicitate Imobiliară IALOMITA  
Biroul de Cadastru și Publicitate Imobiliară Slobozia

**A. Partea I. Descrierea imobilului**

TEREN Extravilan

Adresa: Jud. Ialomita

Nr. Crt	Nr cadastral Nr. topografic	Suprafața* (mp)	Observații / Referințe
A1	20768	6.700	Sector cadastral:22 Teren neimprejmuit;

**B. Partea II. Proprietari și acte**

Inscrieri privitoare la dreptul de proprietate și alte drepturi reale	Referințe
<b>27081 / 24/04/2014</b>	
Act Notarial nr. 1647, din 23/04/2014 emis de ION TRAIAN;	
B3	A1
Intabulare, drept de PROPRIETATE donatie, dobandit prin Conventie, cota actuala 1/1, cota initiala 1/1	
1) SPANDOLE SONIA-MARIA	

**C. Partea III. SARCINI .**

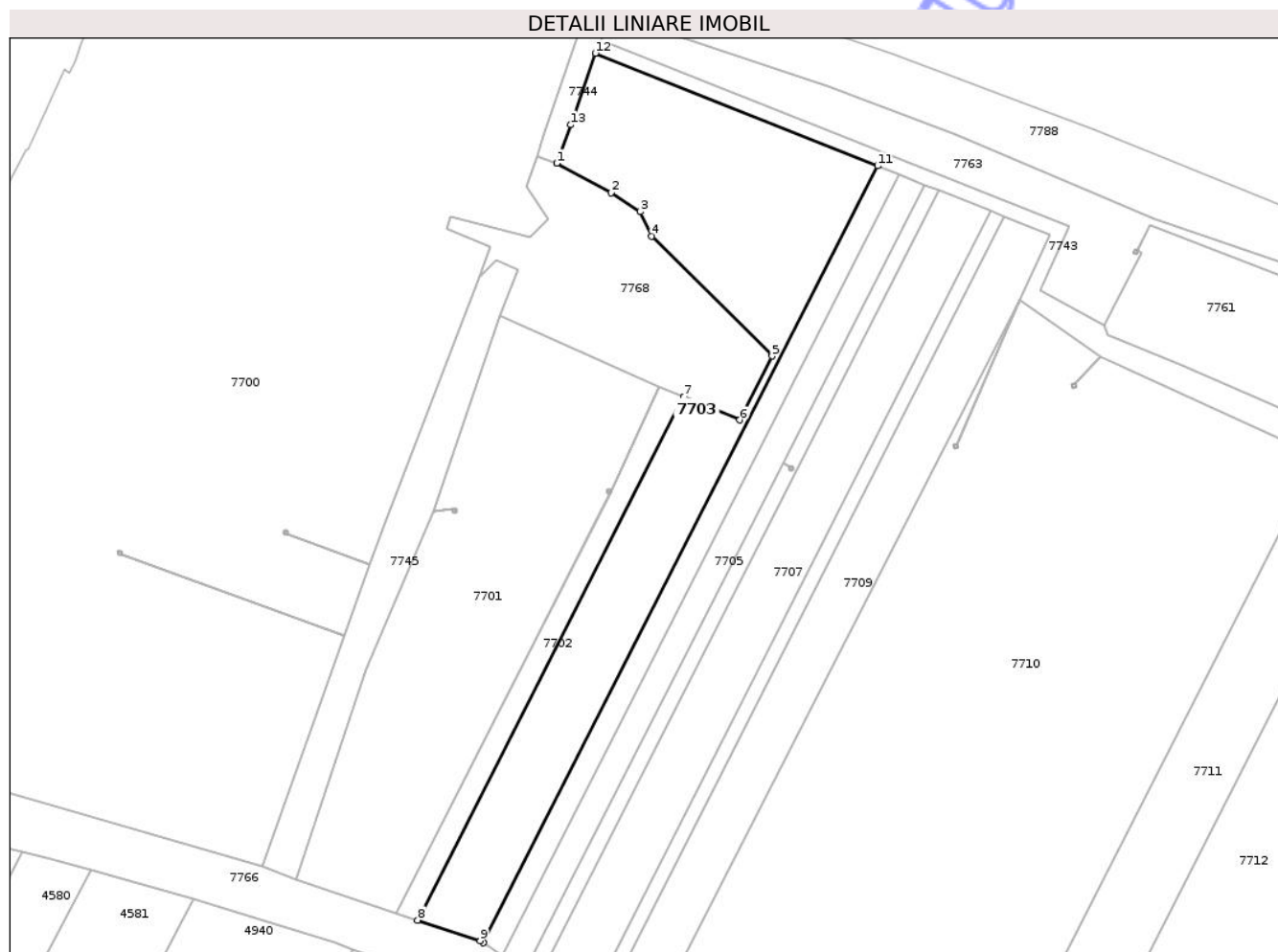
Inscrieri privind dezmembramintele dreptului de proprietate, drepturi reale de garanție și sarcini	Referințe
NU SUNT	

## Anexa Nr. 1 La Partea I

## Teren

Nr cadastral	Suprafața (mp)*	Observații / Referințe
20768	6.700	

\* Suprafața este determinată în planul de proiecție Stereo 70.



## Date referitoare la teren

Crt	Categorie folosință	Intra vilan	Suprafața (mp)	Tarla	Parcelă	Nr. topo	Observații / Referințe
1	arabil	NU	6.700	357	16	-	

## Lungime Segmente

1) Valorile lungimilor segmentelor sunt obținute din proiecție în plan.

Punct început	X / Y	Punct sfârșit	X / Y	Lungime segment (** (m)
1	650.295,935 350.000,484	2	650.310,95 349.992,349	17.077
2	650.310,95 349.992,349	3	650.319,081 349.987,087	9.685
3	650.319,081 349.987,087	4	650.322,27 349.980,391	7.417
4	650.322,27 349.980,391	5	650.355,53 349.947,21	46.981
5	650.355,53 349.947,21	6	650.346,563 349.929,515	19.837

Punct început	X / Y	Punct sfârșit	X / Y	Lungime segment (** (m)
6	650.346,563 349.929,515	7	650.330,984 349.935,906	16.839
7	650.330,984 349.935,906	8	650.257,501 349.791,345	162.165
8	650.257,501 349.791,345	9	650.274,738 349.785,611	18.166
9	650.274,738 349.785,611	10	650.275,573 349.785,065	0.998
10	650.275,573 349.785,065	11	650.384,704 349.999,757	240.837
11	650.384,704 349.999,757	12	650.306,623 350.030,898	84.062
12	650.306,623 350.030,898	13	650.299,798 350.011,095	20.946
13	650.299,798 350.011,095	14	650.295,951 350.000,528	11.245
14	650.295,951 350.000,528	1	650.295,935 350.000,484	0.047

\*\* Lungimile segmentelor sunt determinate în planul de proiecție Stereo 70 și sunt rotunjite la 1 milimetru.

\*\*\* Distanța dintre puncte este formată din segmente cumulate ce sunt mai mici decât valoarea 1 milimetru.



**DATE DESPRE IMOBILUL NR. 7707**

Oficiul de Cadastru și Publicitate Imobiliară IALOMITA  
Biroul de Cadastru și Publicitate Imobiliară Slobozia

**A. Partea I. Descrierea imobilului**

TEREN Extravilan

Adresa: Jud. Ialomita

Nr. Crt	Nr cadastral Nr. topografic	Suprafața* (mp)	Observații / Referințe
A1		3.800	Sector cadastral:22 Teren neimprejmuit;

**B. Partea II. Proprietari și acte**

Inscrieri privitoare la dreptul de proprietate și alte drepturi reale		Referințe
/		
Act Notarial nr. 299, din 04/08/2014 emis de NP Ion Traian (TP 27465/26.11.2007 emis de CJSDPAT IALOMITA; CM 298/04.08.2014 emis de NP Ion Traian);		
B1	Intabulare, drept de PROPRIETATE, dobandit prin Succesiune, cota actuala 1/2, cota initiala 1/2 1) <b>PARTAS Alexandrina</b>	A1
B2	Intabulare, drept de PROPRIETATE, dobandit prin Succesiune, cota actuala 1/2, cota initiala 1/2 1) <b>PARTAS Gheorghe</b>	A1

**C. Partea III. SARCINI .**

Inscrieri privind dezmembramintele dreptului de proprietate, drepturi reale de garanție și sarcini	Referințe
NU SUNT	

## Anexa Nr. 1 La Partea I

## Teren

Nr cadastral	Suprafața (mp)*	Observații / Referințe
	3.800	

\* Suprafața este determinată în planul de proiecție Stereo 70.

## DETALII LINIARE IMOBIL



## Date referitoare la teren

Crt	Categorie folosință	Intra vilan	Suprafața (mp)	Tarla	Parcelă	Nr. topo	Observații / Referințe
1	arabil	NU	3.800	357	12	-	

## Lungime Segmente

1) Valorile lungimilor segmentelor sunt obținute din proiecție în plan.

Punct început	X / Y	Punct sfârșit	X / Y	Lungime segment (** (m)
1	650.401,62 349.993,01	2	650.290,845 349.775,084	244.464
2	650.290,845 349.775,084	3	650.303,852 349.766,584	15.538
3	650.303,852 349.766,584	4	650.416,027 349.987,264	247.554
4	650.416,027 349.987,264	1	650.401,62 349.993,01	15.511

\*\* Lungimile segmentelor sunt determinate în planul de proiecție Stereo 70 și sunt rotunjite la 1 milimetru.

\*\*\* Distanţa dintre puncte este formată din segmente cumulate ce sunt mai mici decât valoarea 1 milimetru.

Neutilizabil în Circuitul  
Civil



**DATE DESPRE IMOBILUL NR. 7710**

Oficiul de Cadastru și Publicitate Imobiliară IALOMITA  
Biroul de Cadastru și Publicitate Imobiliară Slobozia

**A. Partea I. Descrierea imobilului**

TEREN Extravilan

Adresa: Jud. Ialomita

Nr. Crt	Nr cadastral Nr. topografic	Suprafața* (mp)	Observații / Referințe
A1		21.900	Sector cadastral:22 Teren neimprejmuit;

**B. Partea II. Proprietari și acte**

Inscrieri privitoare la dreptul de proprietate și alte drepturi reale		Referințe
/		
Act Notarial nr. 59, din 27/02/2009 emis de NP Ion Traian (TP 27471/25.03.2008 emis de CJPSDPAT Ialomita);		
B1	Intabulare, drept de PROPRIETATE, dobandit prin Succesiune, cota actuala 1/2, cota initiala 1/2 1) CARAPANCEA LUCIAN	A1
B2	Intabulare, drept de PROPRIETATE, dobandit prin Succesiune, cota actuala 1/2, cota initiala 1/2 1) CARAPANCEA EMILIA	A1

**C. Partea III. SARCINI .**

Inscrieri privind dezmembramintele dreptului de proprietate, drepturi reale de garanție și sarcini	Referințe
NU SUNT	

## Anexa Nr. 1 La Partea I

## Teren

Nr cadastral	Suprafața (mp)*	Observații / Referințe
	21.900	

\* Suprafața este determinată în planul de proiecție Stereo 70.



## Date referitoare la teren

Crt	Categorie folosință	Intra vilan	Suprafața (mp)	Tarla	Parcelă	Nr. topo	Observații / Referințe
1	arabil	NU	21.900	357	9	-	

## Lungime Segmente

1) Valorile lungimilor segmentelor sunt obținute din proiecție în plan.

Punct început	X / Y	Punct sfârșit	X / Y	Lungime segment (** (m)
1	650.424,073 349.962,557	2	650.318,791 349.756,82	231.11
2	650.318,791 349.756,82	3	650.324,368 349.753,175	6.663
3	650.324,368 349.753,175	4	650.396,895 349.703,943	87.658
4	650.396,895 349.703,943	5	650.506,518 349.919,604	241.923
5	650.506,518 349.919,604	6	650.446,374 349.947,176	66.163

Punct început	X / Y	Punct sfârșit	X / Y	Lungime segment (** (m)
6	650.446,374 349.947,176	7	650.439,466 349.939,613	10.243
7	650.439,466 349.939,613	8	650.439,587 349.938,623	0.997
8	650.439,587 349.938,623	9	650.438,594 349.938,502	1.0
9	650.438,594 349.938,502	10	650.438,473 349.939,495	1.0
10	650.438,473 349.939,495	11	650.439,466 349.939,616	1.0
11	650.439,466 349.939,616	12	650.446,372 349.947,177	10.24
12	650.446,372 349.947,177	13	650.424,075 349.962,556	27.086
13	650.424,075 349.962,556	14	650.406,793 349.922,83	43.322
14	650.406,793 349.922,83	15	650.406,914 349.921,841	0.996
15	650.406,914 349.921,841	16	650.405,921 349.921,72	1.0
16	650.405,921 349.921,72	17	650.405,8 349.922,713	1.0
17	650.405,8 349.922,713	18	650.406,793 349.922,834	1.0
18	650.406,793 349.922,834	1	650.424,073 349.962,557	43.319

\*\* Lungimile segmentelor sunt determinate în planul de proiecție Stereo 70 și sunt rotunjite la 1 milimetru.

\*\*\* Distanța dintre puncte este formată din segmente cumulate ce sunt mai mici decât valoarea 1 milimetru.



**DATE DESPRE IMOBILUL NR. 7712**

Oficiul de Cadastru și Publicitate Imobiliară IALOMITA  
Biroul de Cadastru și Publicitate Imobiliară Slobozia

**A. Partea I. Descrierea imobilului**

TEREN Extravilan

Adresa: Jud. Ialomita

Nr. Crt	Nr cadastral Nr. topografic	Suprafața* (mp)	Observații / Referințe
A1		12.500	Sector cadastral:22 Teren neimprejmuit;

**B. Partea II. Proprietari și acte**

Inscrieri privitoare la dreptul de proprietate și alte drepturi reale	Referințe
/	
Act Administrativ nr. 27463, din 26/11/2007 emis de CJSDPAT IALOMITA ( HCL 33/23.06.2025);	
B1	A1
Intabulare, drept de PROPRIETATE, dobandit prin Reconstituire, cota actuala 1/1, cota initiala 1/1	
1) MATEI S. GHEORGHE	

**C. Partea III. SARCINI .**

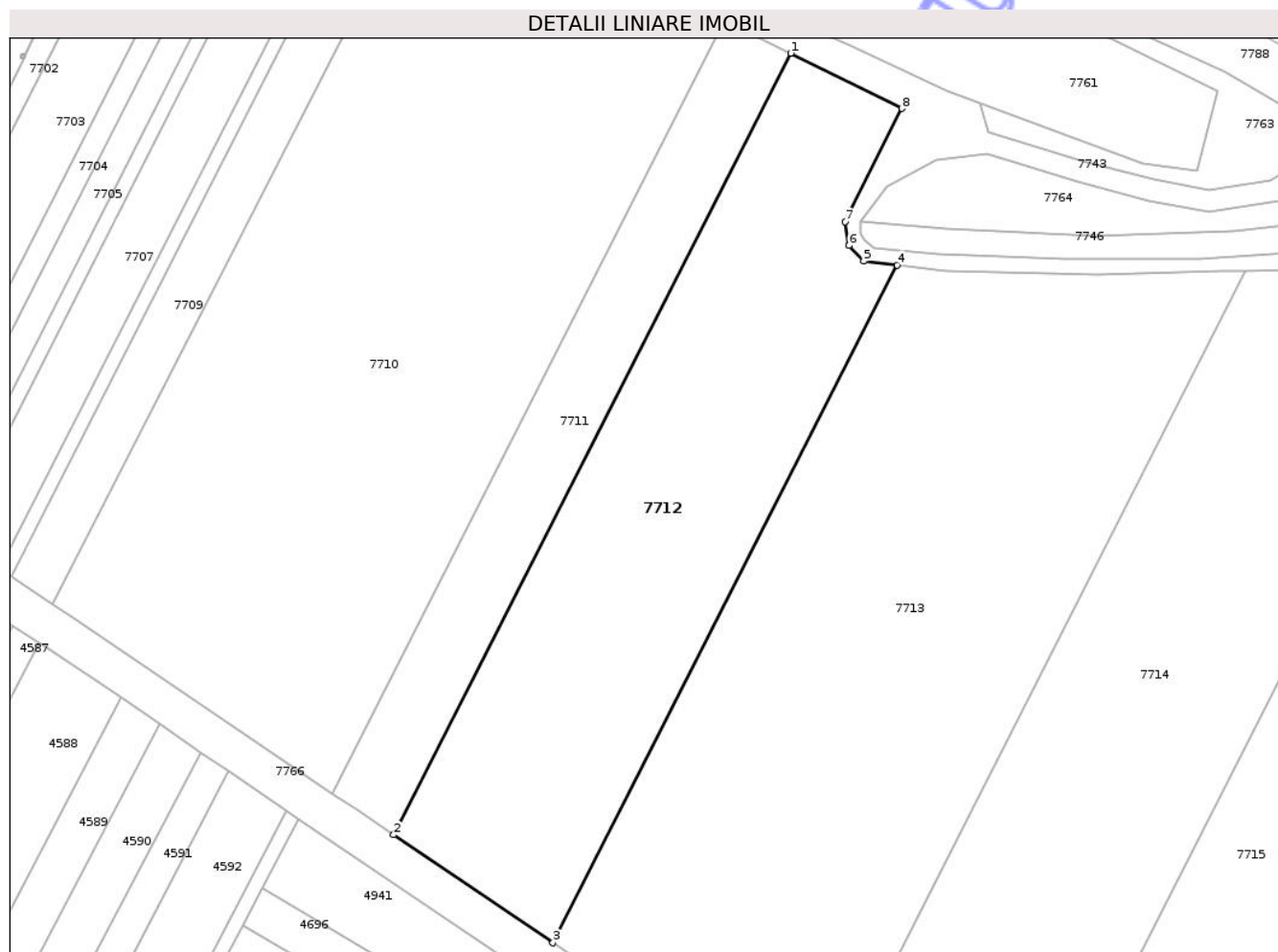
Inscrieri privind dezmembramintele dreptului de proprietate, drepturi reale de garanție și sarcini	Referințe
NU SUNT	

## Anexa Nr. 1 La Partea I

## Teren

Nr cadastral	Suprafața (mp)*	Observații / Referințe
	12.500	

\* Suprafața este determinată în planul de proiecție Stereo 70.



## Date referitoare la teren

Crt	Categorie folosință	Intra vilan	Suprafața (mp)	Tarla	Parcelă	Nr. topo	Observații / Referințe
1	arabil	NU	12.500	357	7	-	

## Lungime Segmente

1) Valorile lungimilor segmentelor sunt obținute din proiecție în plan.

Punct început	X / Y	Punct sfârșit	X / Y	Lungime segment (** (m)
1	650.524,997 349.910,637	2	650.414,028 349.692,33	244.892
2	650.414,028 349.692,33	3	650.458,556 349.662,185	53.772
3	650.458,556 349.662,185	4	650.554,779 349.851,482	212.349
4	650.554,779 349.851,482	5	650.545,449 349.852,597	9.396
5	650.545,449 349.852,597	6	650.541,317 349.856,906	5.97

Punct început	X / Y	Punct sfârșit	X / Y	Lungime segment (** (m)
6	650.541,317 349.856,906	7	650.540,196 349.863,575	6.763
7	650.540,196 349.863,575	8	650.556,026 349.895,219	35.383
8	650.556,026 349.895,219	1	650.524,997 349.910,637	34.648

\*\* Lungimile segmentelor sunt determinate în planul de proiecție Stereo 70 și sunt rotunjite la 1 milimetru.

\*\*\* Distanța dintre puncte este formată din segmente cumulate ce sunt mai mici decât valoarea 1 milimetru.

Neutilizabil în Circuitul Civil



**DATE DESPRE IMOBILUL NR. 7714**

Oficiul de Cadastru și Publicitate Imobiliară IALOMITA  
Biroul de Cadastru și Publicitate Imobiliară Slobozia

**A. Partea I. Descrierea imobilului**

TEREN Extravilan

Adresa: Jud. Ialomita

Nr. Crt	Nr cadastral Nr. topografic	Suprafața* (mp)	Observații / Referințe
A1		16.800	Sector cadastral:22 Teren neimprejmuit;

**B. Partea II. Proprietari și acte**

Inscrieri privitoare la dreptul de proprietate și alte drepturi reale		Referințe
/		
Act Administrativ nr. 27461, din 26/11/2007 emis de CJSDPAT IALOMITA ( HCL 33/23.06.2025);		
B1	Intabulare, drept de PROPRIETATE, dobandit prin Reconstituire, cota actuala 3/4, cota initiala 3/4 1) STAN GH VICTORIA 2) TUDORACHE GH MARIA 3) VATASELU N. ALEXANDRU	A1
Act Notarial nr. 155, din 01/02/2024 emis de NP Cristina Emilia Nitu (TP 27461/26.11.2007 emis de CJSDPAT IALOMITA; CM 18/01.02.2024 emis de NP Nitu Cristina Emilia HCL 33/23.06.2025);		
B2	Intabulare, drept de PROPRIETATE, dobandit prin lesire Din Indiviziune, cota actuala 1/4, cota initiala 1/4 1) DANCIU STELUTA, CIF:99999999999999	A1

**C. Partea III. SARCINI .**

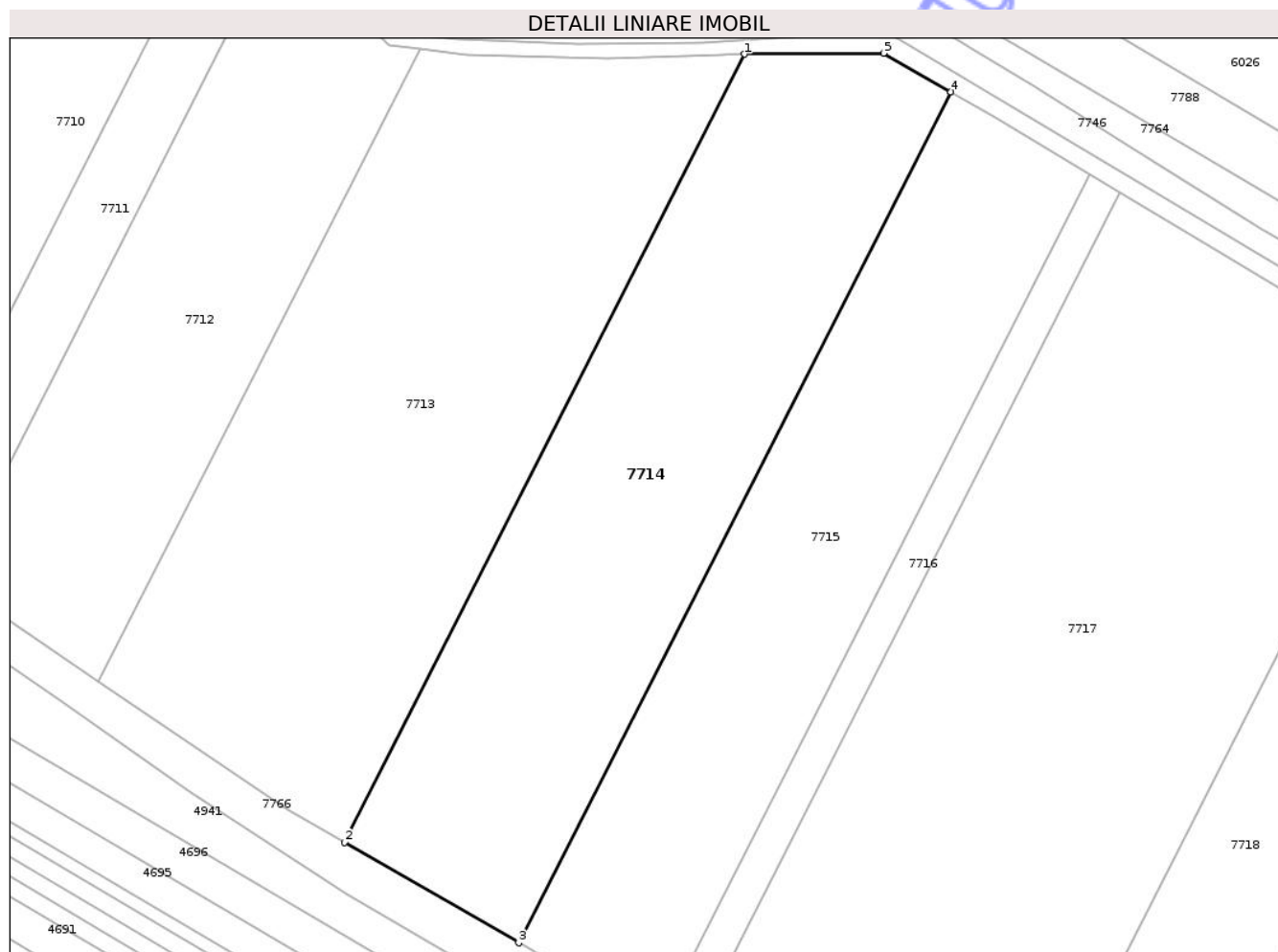
Inscrieri privind dezmembramintele dreptului de proprietate, drepturi reale de garanție și sarcini	Referințe
NU SUNT	

## Anexa Nr. 1 La Partea I

## Teren

Nr cadastral	Suprafața (mp)*	Observații / Referințe
	16.800	

\* Suprafața este determinată în planul de proiecție Stereo 70.



## Date referitoare la teren

Crt	Categorie folosință	Intra vilan	Suprafața (mp)	Tarla	Parcelă	Nr. topo	Observații / Referințe
1	arabil	NU	16.800	357	5	-	

## Lungime Segmente

1) Valorile lungimilor segmentelor sunt obținute din proiecție în plan.

Punct început	X / Y	Punct sfârșit	X / Y	Lungime segment (** (m)
1	650.652,135 349.849,949	2	650.532,214 349.614,029	264.649
2	650.532,214 349.614,029	3	650.584,426 349.583,965	60.249
3	650.584,426 349.583,965	4	650.713,901 349.838,681	285.734
4	650.713,901 349.838,681	5	650.693,725 349.850,216	23.241
5	650.693,725 349.850,216	1	650.652,135 349.849,949	41.591

\*\* Lungimile segmentelor sunt determinate în planul de proiecție Stereo 70 și sunt rotunjite la 1 milimetru.

\*\*\* Distanța dintre puncte este formată din segmente cumulate ce sunt mai mici decât valoarea 1 milimetru.

Neutilizabil în Circuitul  
Civil



**DATE DESPRE IMOBILUL NR. 7715**

Oficiul de Cadastru și Publicitate Imobiliară IALOMITA  
Biroul de Cadastru și Publicitate Imobiliară Slobozia

**A. Partea I. Descrierea imobilului**

TEREN Extravilan

Adresa: Jud. Ialomita

Nr. Crt	Nr cadastral Nr. topografic	Suprafața* (mp)	Observații / Referințe
A1		13.800	Sector cadastral:22 Teren neimprejmuit;

**B. Partea II. Proprietari și acte**

Inscrieri privitoare la dreptul de proprietate și alte drepturi reale	Referințe
/	
Act Administrativ nr. 27460, din 26/11/2007 emis de CJSDPAT IALOMITA ( HCL 33/23.06.2025);	
B1	A1
Intabulare, drept de PROPRIETATE, dobandit prin Reconstituire, cota actuala 1/1, cota initiala 1/1	
1) DRAGHICI EMANOIL	

**C. Partea III. SARCINI .**

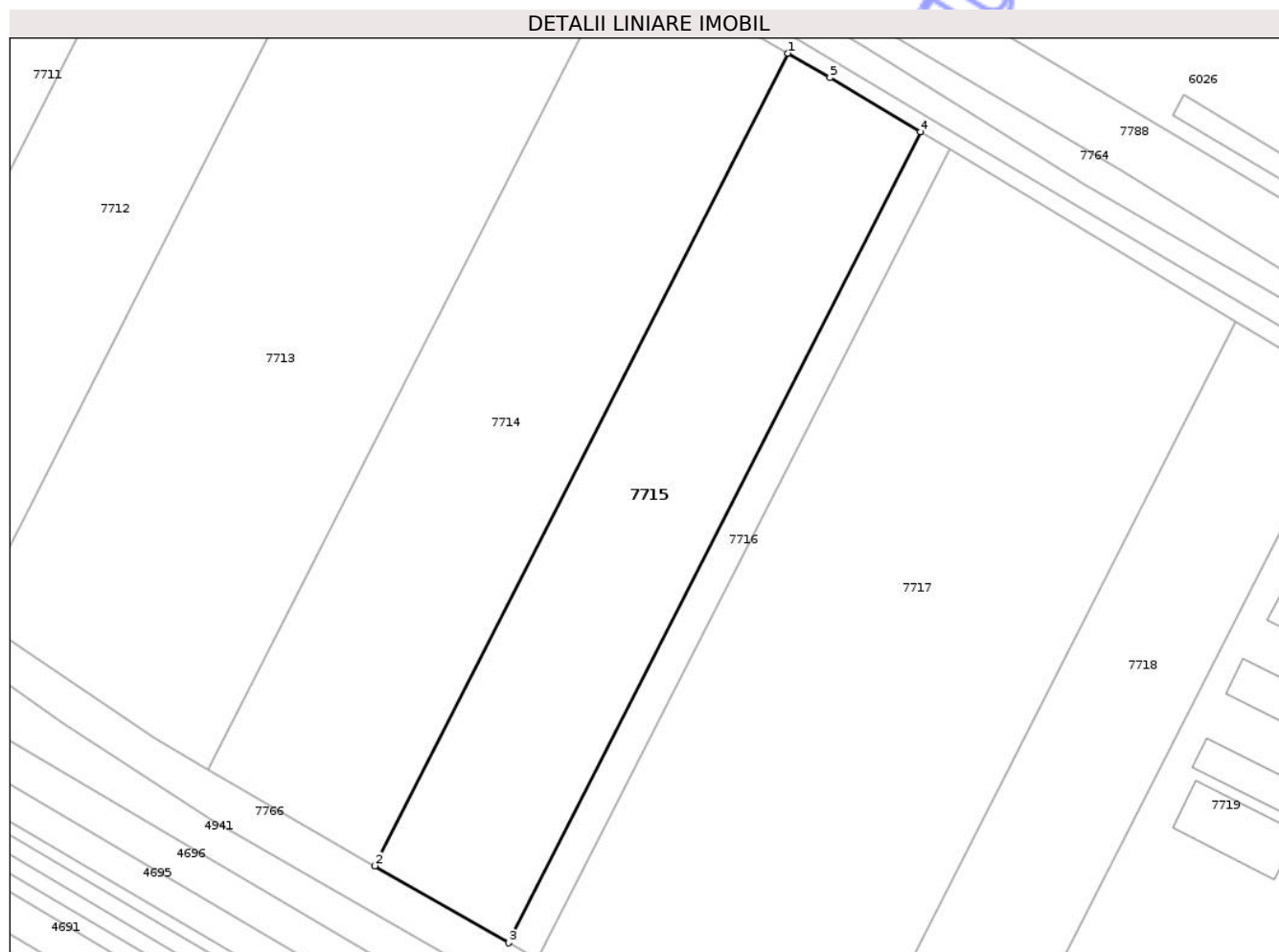
Inscrieri privind dezmembramintele dreptului de proprietate, drepturi reale de garanție și sarcini	Referințe
NU SUNT	

## Anexa Nr. 1 La Partea I

## Teren

Nr cadastral	Suprafața (mp)*	Observații / Referințe
	13.800	

\* Suprafața este determinată în planul de proiecție Stereo 70.



## Date referitoare la teren

Crt	Categorie folosință	Intra vilan	Suprafața (mp)	Tarla	Parcelă	Nr. topo	Observații / Referințe
1	arabil	NU	13.800	357	4	-	

## Lungime Segmente

1) Valorile lungimilor segmentelor sunt obținute din proiecție în plan.

Punct început	X / Y	Punct sfârșit	X / Y	Lungime segment (** (m)
1	650.713,901 349.838,681	2	650.584,426 349.583,965	285.734
2	650.584,426 349.583,965	3	650.626,361 349.559,818	48.39
3	650.626,361 349.559,818	4	650.755,584 349.814,036	285.176
4	650.755,584 349.814,036	5	650.727,226 349.831,062	33.077
5	650.727,226 349.831,062	1	650.713,901 349.838,681	15.349

\*\* Lungimile segmentelor sunt determinate în planul de proiecție Stereo 70 și sunt rotunjite la 1 milimetru.

\*\*\* Distanța dintre puncte este formată din segmente cumulate ce sunt mai mici decât valoarea 1 milimetru.

Neutilizabil în Circuitul  
Civil



**DATE DESPRE IMOBILUL NR. 7718**

Oficiul de Cadastru și Publicitate Imobiliară IALOMITA  
Biroul de Cadastru și Publicitate Imobiliară Slobozia

**A. Partea I. Descrierea imobilului**

TEREN Extravilan

Nr. CF vechi:2

Nr. cadastral vechi:240/2

Adresa: Jud. Ialomita

Nr. Crt	Nr cadastral Nr. topografic	Suprafața* (mp)	Observații / Referințe
A1	20944	11.900	Sector cadastral:22 Teren neimprejmuit;

**B. Partea II. Proprietari și acte**

Inscrieri privitoare la dreptul de proprietate și alte drepturi reale		Referințe
/		
Act Administrativ nr. 27457, din 26/11/2007 emis de CJPSDPAT Ialomita (HCL 33/23.06.2025);		
B2	Intabulare, drept de PROPRIETATE, dobandit prin Reconstituire, cota actuala 1/1, cota initiala 1/1 1) Chiosea Gh Verginia	A1

**C. Partea III. SARCINI .**

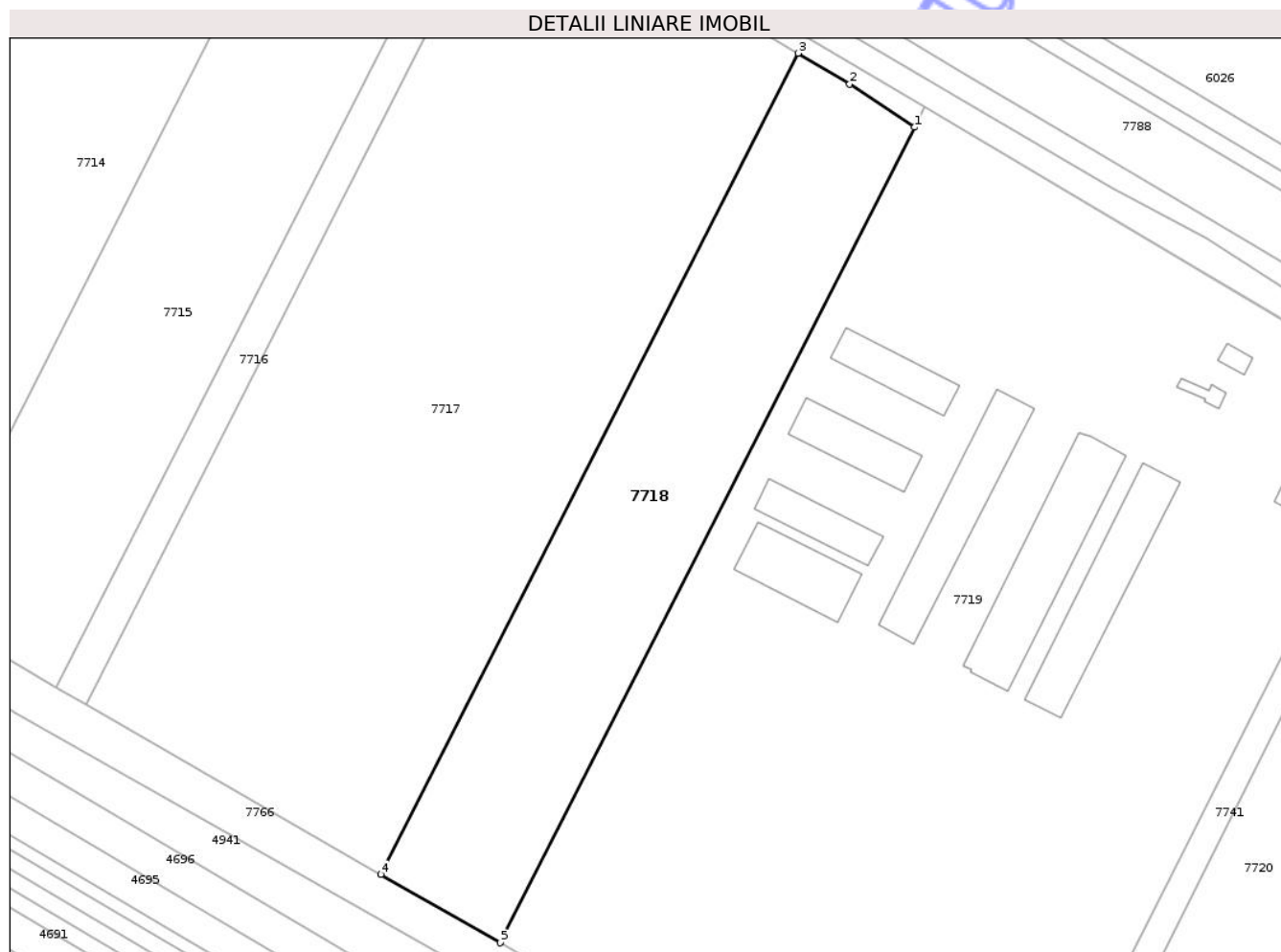
Inscrieri privind dezmembramintele dreptului de proprietate, drepturi reale de garanție și sarcini	Referințe
NU SUNT	

## Anexa Nr. 1 La Partea I

## Teren

Nr cadastral	Suprafața (mp)*	Observații / Referințe
20944	11.900	

\* Suprafața este determinată în planul de proiecție Stereo 70.



## Date referitoare la teren

Crt	Categorie folosință	Intra vilan	Suprafața (mp)	Tarla	Parcelă	Nr. topo	Observații / Referințe
1	arabil	NU	11.900	357	1	-	

## Lungime Segmente

1) Valorile lungimilor segmentelor sunt obținute din proiecție în plan.

Punct început	X / Y	Punct sfârșit	X / Y	Lungime segment (** (m)
1	650.890,224 349.731,915	2	650.870,304 349.745,155	23.919
2	650.870,304 349.745,155	3	650.854,501 349.754,644	18.433
3	650.854,501 349.754,644	4	650.726,236 349.502,309	283.063
4	650.726,236 349.502,309	5	650.762,808 349.481,251	42.201
5	650.762,808 349.481,251	1	650.890,224 349.731,915	281.189

\*\* Lungimile segmentelor sunt determinate în planul de proiecție Stereo 70 și sunt rotunjite la 1 milimetru.

\*\*\* Distanța dintre puncte este formată din segmente cumulate ce sunt mai mici decât valoarea 1 milimetru.

Neutilizabil în Circuitul  
Civil



**DATE DESPRE IMOBILUL NR. 7721**

Oficiul de Cadastru și Publicitate Imobiliară IALOMITA  
Biroul de Cadastru și Publicitate Imobiliară Slobozia

**A. Partea I. Descrierea imobilului**

TEREN Extravilan

Adresa: Jud. Ialomita

Nr. Crt	Nr cadastral Nr. topografic	Suprafața* (mp)	Observații / Referințe
A1		5.380	Sector cadastral:22 Teren neimprejmuit;

**B. Partea II. Proprietari și acte**

Inscrieri privitoare la dreptul de proprietate și alte drepturi reale	Referințe
/	
Act Administrativ nr. 221, din 17/05/2018 emis de Prefectura Jud Ialomita;	
B1	A1
Intabulare, drept de PROPRIETATE, dobandit prin Constituire, cota actuala 1/1, cota initiala 1/1	
1) UAT BALACIU, CIF:4365140	
OBSERVATII: Domeniul privat Comuna Balaciu	

**C. Partea III. SARCINI .**

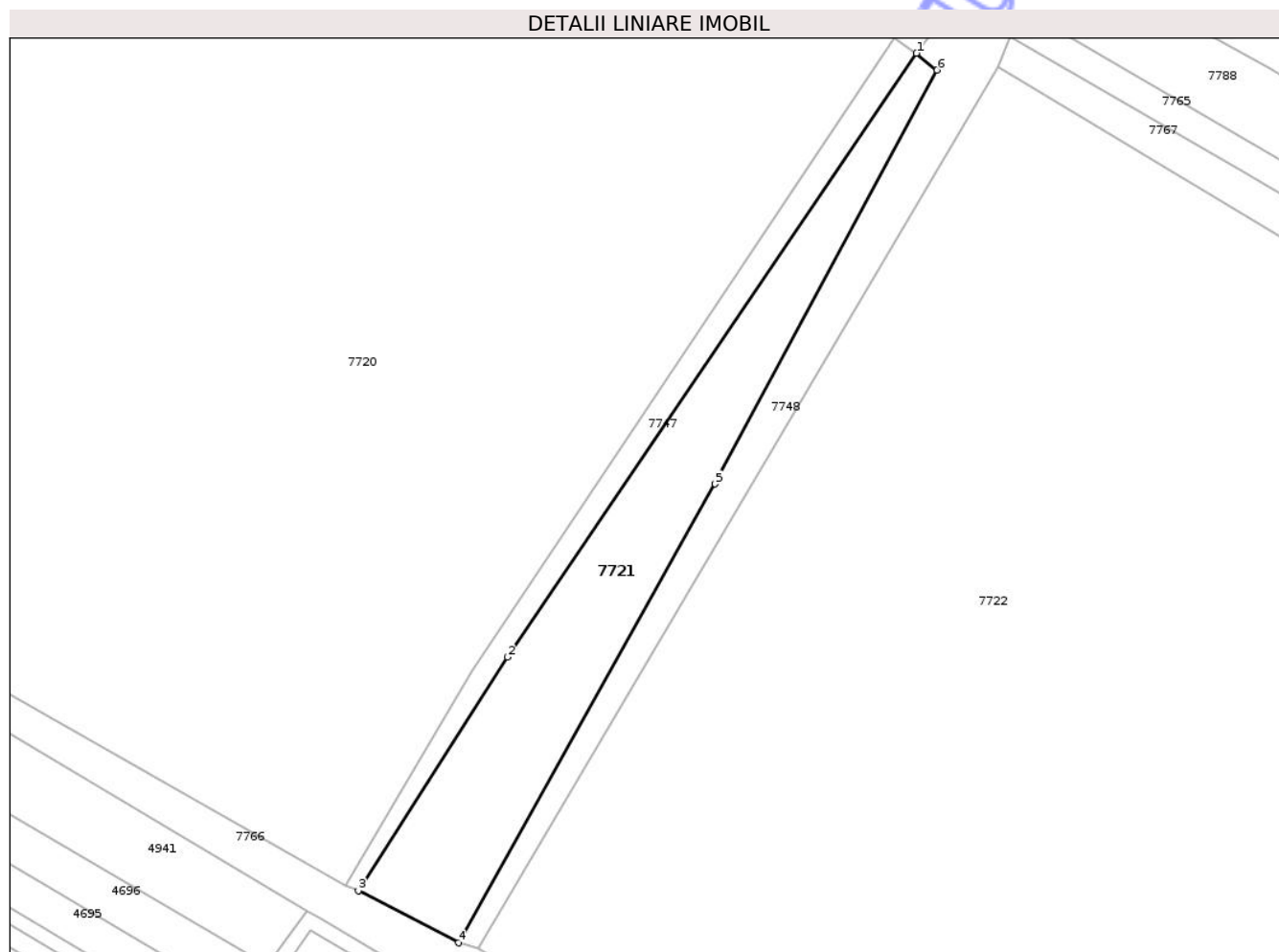
Inscrieri privind dezmembramintele dreptului de proprietate, drepturi reale de garanție și sarcini	Referințe
NU SUNT	

## Anexa Nr. 1 La Partea I

## Teren

Nr cadastral	Suprafața (mp)*	Observații / Referințe
	5.380	

\* Suprafața este determinată în planul de proiecție Stereo 70.



## Date referitoare la teren

Crt	Categorie folosință	Intravilan	Suprafața (mp)	Tarla	Parcelă	Nr. topo	Observații / Referințe
1	pasune	NU	5.380	352	1	-	

## Lungime Segmente

1) Valorile lungimilor segmentelor sunt obținute din proiecție în plan.

Punct început	X / Y	Punct sfârșit	X / Y	Lungime segment (** (m)
1	651.409,005 349.418,862	2	651.299,048 349.256,698	195.928
2	651.299,048 349.256,698	3	651.258,983 349.193,984	74.419
3	651.258,983 349.193,984	4	651.285,908 349.179,965	30.356
4	651.285,908 349.179,965	5	651.354,882 349.303,173	141.201
5	651.354,882 349.303,173	6	651.414,584 349.414,314	126.161

Punct început	X / Y	Punct sfârșit	X / Y	Lungime segment (** (m)
6	651.414,584 349.414,314	1	651.409,005 349.418,862	7.198

\*\* Lungimile segmentelor sunt determinate în planul de proiecție Stereo 70 și sunt rotunjite la 1 milimetru.

\*\*\* Distanța dintre puncte este formată din segmente cumulate ce sunt mai mici decât valoarea 1 milimetru.

Neutilizabil în Circuitul Civil



**DATE DESPRE IMOBILUL NR. 7722**

Oficiul de Cadastru și Publicitate Imobiliară IALOMITA  
Biroul de Cadastru și Publicitate Imobiliară Slobozia

**A. Partea I. Descrierea imobilului**

TEREN Extravilan

Adresa: Jud. Ialomita

Nr. Crt	Nr cadastral Nr. topografic	Suprafața* (mp)	Observații / Referințe
A1		73.754	Sector cadastral:22 Teren neimprejmuit;

**B. Partea II. Proprietari și acte**

Inscrieri privitoare la dreptul de proprietate și alte drepturi reale	Referințe
/	
Act Administrativ nr. 221, din 17/05/2018 emis de Prefectura judet Ialomita;	
B1	A1
Intabulare, drept de PROPRIETATE, dobandit prin Constituire, cota actuala 1/1, cota initiala 1/1	
1) UAT BALACIU, CIF:4365140	
OBSERVATII: Domeniul privat al comunei Balaciu	

**C. Partea III. SARCINI .**

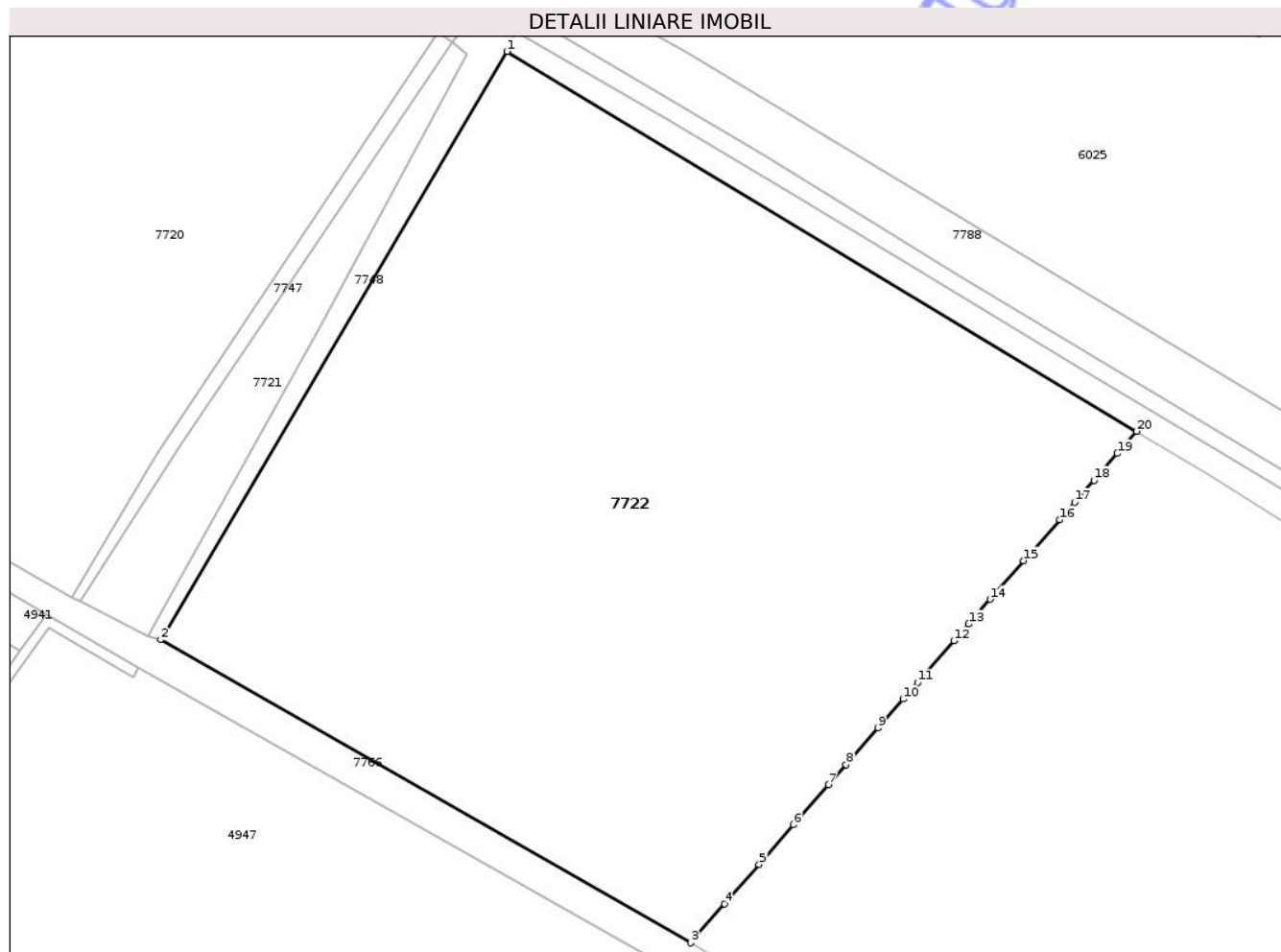
Inscrieri privind dezmembramintele dreptului de proprietate, drepturi reale de garanție și sarcini	Referințe
NU SUNT	

## Anexa Nr. 1 La Partea I

## Teren

Nr cadastral	Suprafața (mp)*	Observații / Referințe
	73.754	

\* Suprafața este determinată în planul de proiecție Stereo 70.



## Date referitoare la teren

Crt	Categorie folosință	Intra vilan	Suprafața (mp)	Tarla	Parcelă	Nr. topo	Observații / Referințe
1	pasune	NU	73.754	350	1	-	

## Lungime Segmente

1) Valorile lungimilor segmentelor sunt obținute din proiecție în plan.

Punct început	X / Y	Punct sfârșit	X / Y	Lungime segment (** (m)
1	651.430,879 349.415,339	2	651.291,229 349.178,37	275.057
2	651.291,229 349.178,37	3	651.504,992 349.056,354	246.135
3	651.504,992 349.056,354	4	651.518,68 349.072,04	20.819
4	651.518,68 349.072,04	5	651.532,493 349.087,87	21.009
5	651.532,493 349.087,87	6	651.546,451 349.103,866	21.23

Punct început	X / Y	Punct sfârșit	X / Y	Lungime segment (** (m)
6	651.546,451 349.103,866	7	651.560,558 349.120,031	21.455
7	651.560,558 349.120,031	8	651.567,602 349.128,104	10.714
8	651.567,602 349.128,104	9	651.580,499 349.142,883	19.615
9	651.580,499 349.142,883	10	651.590,619 349.154,481	15.392
10	651.590,619 349.154,481	11	651.596,438 349.161,149	8.85
11	651.596,438 349.161,149	12	651.611,104 349.177,957	22.307
12	651.611,104 349.177,957	13	651.617,019 349.184,734	8.995
13	651.617,019 349.184,734	14	651.625,71 349.194,694	13.219
14	651.625,71 349.194,694	15	651.639,232 349.210,19	20.566
15	651.639,232 349.210,19	16	651.653,665 349.226,73	21.952
16	651.653,665 349.226,73	17	651.659,827 349.233,792	9.372
17	651.659,827 349.233,792	18	651.667,556 349.242,648	11.754
18	651.667,556 349.242,648	19	651.676,971 349.253,438	14.32
19	651.676,971 349.253,438	20	651.684,786 349.262,394	11.886
20	651.684,786 349.262,394	1	651.430,879 349.415,339	296.413

\*\* Lungimile segmentelor sunt determinate în planul de proiecție Stereo 70 și sunt rotunjite la 1 milimetru.

\*\*\* Distanța dintre puncte este formată din segmente cumulate ce sunt mai mici decât valoarea 1 milimetru.



**DATE DESPRE IMOBILUL NR. 7742**

Oficiul de Cadastru și Publicitate Imobiliară IALOMITA  
Biroul de Cadastru și Publicitate Imobiliară Slobozia

**A. Partea I. Descrierea imobilului**

TEREN Extravilan

Adresa: Jud. Ialomita

Nr. Crt	Nr cadastral Nr. topografic	Suprafața* (mp)	Observații / Referințe
A1		3.070	Sector cadastral:22 Teren neimprejmuit;

**B. Partea II. Proprietari și acte**

Inscrieri privitoare la dreptul de proprietate și alte drepturi reale	Referințe
/	
Act Administrativ nr. 1, din 01/01/2024 emis de -;	
B1	Inscrierea posesiei, drept de PROPRIETATE, dobandit prin Lege, cota actuala 1/1, cota initiala 1/1
	1) NEIDENTIFICAT NEIDENTIFICAT, CIF:9999999999999
Act Notarial nr. 7, din 13/03/1996 emis de PARLAMENTUL ROMANIEI;	
B2	se noteaza mentiunea de proprietar neidentificat

**C. Partea III. SARCINI .**

Inscrieri privind dezmembramintele dreptului de proprietate, drepturi reale de garanție și sarcini	Referințe
NU SUNT	

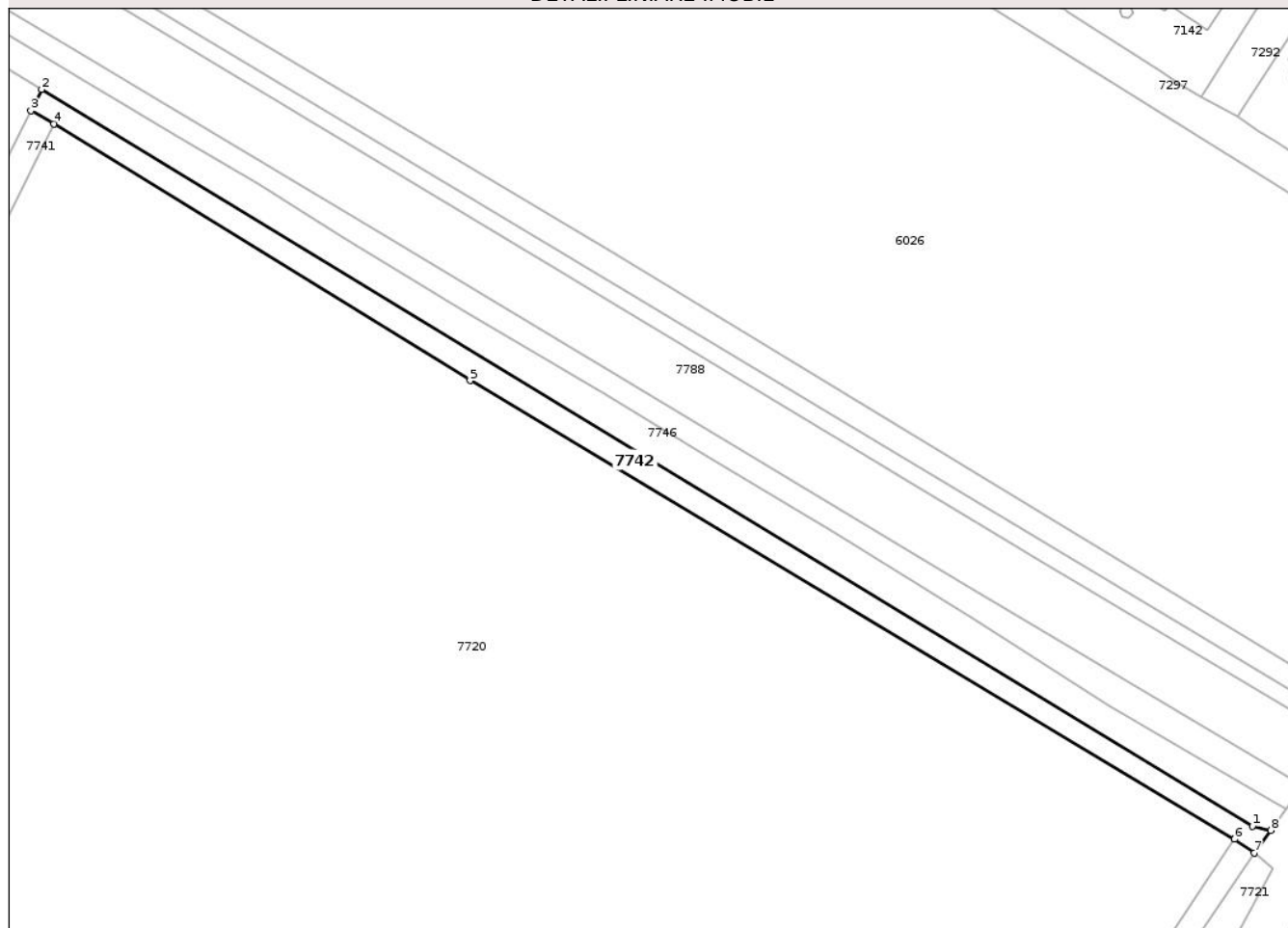
## Anexa Nr. 1 La Partea I

## Teren

Nr cadastral	Suprafața (mp)*	Observații / Referințe
	3.070	

\* Suprafața este determinată în planul de proiecție Stereo 70.

## DETALII LINIARE IMOBIL



## Date referitoare la teren

Crt	Categorie folosință	Intra vilan	Suprafața (mp)	Tarla	Parcelă	Nr. topo	Observații / Referințe
1	drum	NU	3.070	-	357/1	-	

## Lungime Segmente

1) Valorile lungimilor segmentelor sunt obținute din proiecție în plan.

Punct început	X / Y	Punct sfârșit	X / Y	Lungime segment (** (m)
1	651.408,436 349.426,871	2	651.043,194 349.648,981	427.475
2	651.043,194 349.648,981	3	651.039,964 349.642,573	7.176
3	651.039,964 349.642,573	4	651.046,94 349.638,593	8.031
4	651.046,94 349.638,593	5	651.172,45 349.561,25	147.427
5	651.172,45 349.561,25	6	651.403,038 349.422,969	268.873

Punct început	X / Y	Punct sfârșit	X / Y	Lungime segment (** (m)
6	651.403,038 349.422,969	7	651.409,005 349.418,862	7.244
7	651.409,005 349.418,862	8	651.413,941 349.425,629	8.376
8	651.413,941 349.425,629	1	651.408,436 349.426,871	5.643

\*\* Lungimile segmentelor sunt determinate în planul de proiecție Stereo 70 și sunt rotunjite la 1 milimetru.

\*\*\* Distanța dintre puncte este formată din segmente cumulate ce sunt mai mici decât valoarea 1 milimetru.

Neutilizabil în Circuitul Civil



**DATE DESPRE IMOBILUL NR. 7745**

Oficiul de Cadastru și Publicitate Imobiliară IALOMITA  
Biroul de Cadastru și Publicitate Imobiliară Slobozia

**A. Partea I. Descrierea imobilului**

TEREN Extravilan

Adresa: Jud. Ialomita

Nr. Crt	Nr cadastral Nr. topografic	Suprafața* (mp)	Observații / Referințe
A1		1.769	Sector cadastral:22 Teren neimprejmuit;

**B. Partea II. Proprietari și acte**

Inscrieri privitoare la dreptul de proprietate și alte drepturi reale	Referințe
/	
Act Administrativ nr. 1, din 01/01/2024 emis de -;	
B1	Inscrierea posesiei, drept de PROPRIETATE, dobandit prin Lege, cota actuala 1/1, cota initiala 1/1
	1) NEIDENTIFICAT NEIDENTIFICAT, CIF:9999999999999
Act Normativ nr. 7, din 13/03/1996 emis de PARLAMENTUL ROMANIEI;	
B2	se noteaza mentiunea de proprietar neidentificat

**C. Partea III. SARCINI .**

Inscrieri privind dezmembramintele dreptului de proprietate, drepturi reale de garanție și sarcini	Referințe
NU SUNT	

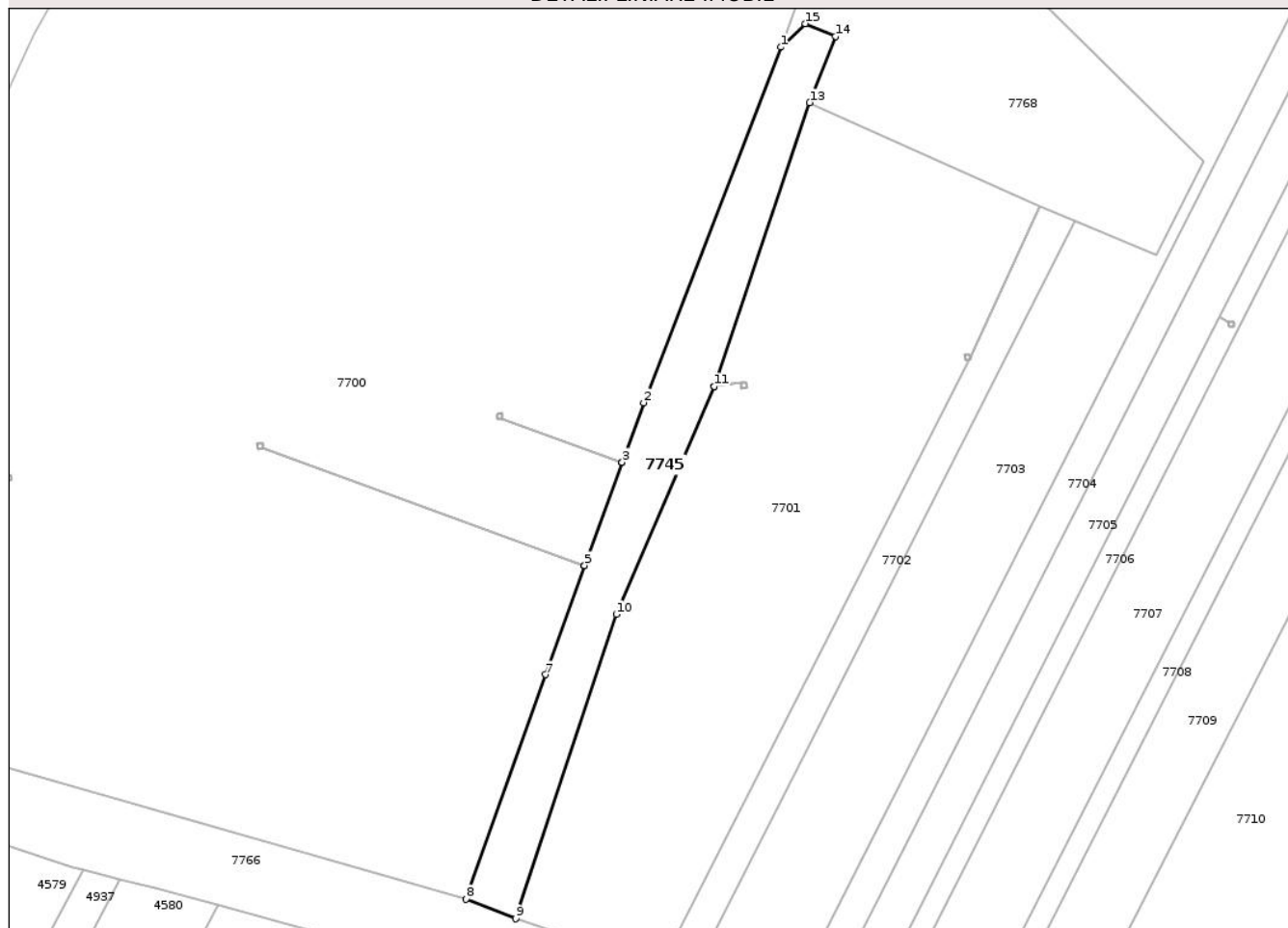
## Anexa Nr. 1 La Partea I

## Teren

Nr cadastral	Suprafața (mp)*	Observații / Referințe
	1.769	

\* Suprafața este determinată în planul de proiecție Stereo 70.

## DETALII LINIARE IMOBIL



## Date referitoare la teren

Crt	Categorie folosință	Intravilan	Suprafața (mp)	Tarla	Parcelă	Nr. topo	Observații / Referințe
1	curți constructii	NU	1.769	-	358	-	Hc 358

## Lungime Segmente

1) Valorile lungimilor segmentelor sunt obținute din proiecție în plan.

Punct început	X / Y	Punct sfârșit	X / Y	Lungime segment (** (m)
1	650.274,692 349.969,15	2	650.248,498 349.901,143	72.877
2	650.248,498 349.901,143	3	650.244,367 349.889,792	12.079
3	650.244,367 349.889,792	4	650.244,366 349.889,79	0.002
4	650.244,366 349.889,79	5	650.237,183 349.870,053	21.003
5	650.237,183 349.870,053	6	650.237,182 349.870,051	0.002

Punct început	X / Y	Punct sfârșit	X / Y	Lungime segment (** (m)
6	650.237,182 349.870,051	7	650.229,738 349.849,17	22.168
7	650.229,738 349.849,17	8	650.214,508 349.806,292	45.502
8	650.214,508 349.806,292	9	650.223,957 349.802,505	10.18
9	650.223,957 349.802,505	10	650.243,255 349.860,706	61.317
10	650.243,255 349.860,706	11	650.261,991 349.904,24	47.395
11	650.261,991 349.904,24	12	650.261,992 349.904,242	0.002
12	650.261,992 349.904,242	13	650.280,229 349.958,521	57.261
13	650.280,229 349.958,521	14	650.285,181 349.971,212	13.623
14	650.285,181 349.971,212	15	650.279,404 349.973,62	6.259
15	650.279,404 349.973,62	1	650.274,692 349.969,15	6.495

\*\* Lungimile segmentelor sunt determinate în planul de proiecție Stereo 70 și sunt rotunjite la 1 milimetru.

\*\*\* Distanța dintre puncte este formată din segmente cumulate ce sunt mai mici decât valoarea 1 milimetru.





## DATE DESPRE IMOBILUL NR. 7747

Oficiul de Cadastru și Publicitate Imobiliară IALOMITA  
Biroul de Cadastru și Publicitate Imobiliară Slobozia

## A. Partea I. Descrierea imobilului

TEREN Extravilan

Adresa: Jud. Ialomita

Nr. Crt	Nr cadastral Nr. topografic	Suprafața* (mp)	Observații / Referințe
A1		1.639	Sector cadastral:22 Teren neimprejmuit;

## B. Partea II. Proprietari și acte

Inscrieri privitoare la dreptul de proprietate și alte drepturi reale	Referințe
/	
Act Administrativ nr. 1, din 01/01/2024 emis de -;	
B1	Inscrierea posesiei, drept de PROPRIETATE, dobandit prin Lege, cota actuala 1/1, cota initiala 1/1
	1) NEIDENTIFICAT NEIDENTIFICAT, CIF:9999999999999
Act Normativ nr. 7, din 13/03/1996 emis de PARLAMENTUL ROMANIEI;	
B2	se noteaza mentiunea de proprietar neidentificat

## C. Partea III. SARCINI .

Inscrieri privind dezmembramintele dreptului de proprietate, drepturi reale de garanție și sarcini	Referințe
NU SUNT	

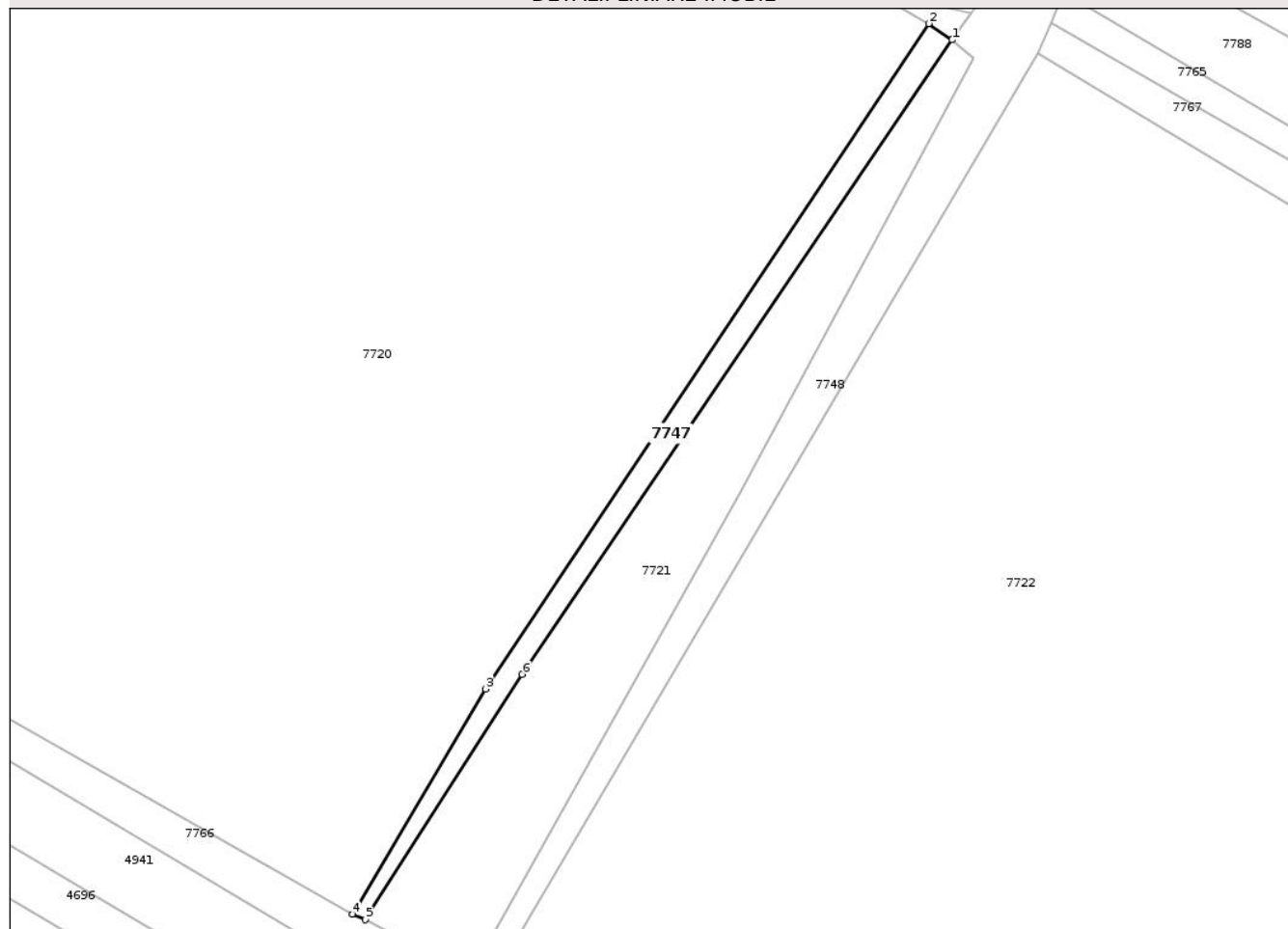
## Anexa Nr. 1 La Partea I

## Teren

Nr cadastral	Suprafața (mp)*	Observații / Referințe
	1.639	

\* Suprafața este determinată în planul de proiecție Stereo 70.

## DETALII LINIARE IMOBIL



## Date referitoare la teren

Crt	Categorie folosință	Intravilan	Suprafața (mp)	Tarla	Parcelă	Nr. topo	Observații / Referințe
1	curți constructii	NU	1.639	-	354	-	Hc 354

## Lungime Segmente

1) Valorile lungimilor segmentelor sunt obținute din proiecție în plan.

Punct început	X / Y	Punct sfârșit	X / Y	Lungime segment (** (m)
1	651.409,005 349.418,862	2	651.403,038 349.422,969	7.244
2	651.403,038 349.422,969	3	651.289,632 349.252,979	204.347
3	651.289,632 349.252,979	4	651.255,649 349.195,363	66.891
4	651.255,649 349.195,363	5	651.258,983 349.193,984	3.608
5	651.258,983 349.193,984	6	651.299,048 349.256,698	74.419

Punct început	X / Y	Punct sfârșit	X / Y	Lungime segment (** (m)
6	651.299,048 349.256,698	1	651.409,005 349.418,862	195.928

\*\* Lungimile segmentelor sunt determinate în planul de proiecție Stereo 70 și sunt rotunjite la 1 milimetru.

\*\*\* Distanța dintre puncte este formată din segmente cumulate ce sunt mai mici decât valoarea 1 milimetru.

Neutilizabil în Circuitul Civil



**DATE DESPRE IMOBILUL NR. 7751**

Oficiul de Cadastru și Publicitate Imobiliară IALOMITA  
Biroul de Cadastru și Publicitate Imobiliară Slobozia

**A. Partea I. Descrierea imobilului**

TEREN Extravilan

Adresa: Jud. Ialomita

Nr. Crt	Nr cadastral Nr. topografic	Suprafața* (mp)	Observații / Referințe
A1		1	Sector cadastral:22 Teren neimprejmuit;

**Construcții**

Crt	Nr cadastral Nr. topografic	Adresa	Observații / Referințe
A1.1		Jud. Ialomita	Nr. niveluri:1; S. construita la sol:1 mp; Stalp electric

**B. Partea II. Proprietari și acte**

Inscrieri privitoare la dreptul de proprietate și alte drepturi reale	Referințe
/	
Act Normativ nr. 123, din 10/07/2012 emis de PARLAMENTUL ROMANIEI;	
B1	A1, A1.1
Intabulare, drept de PROPRIETATE, dobândit prin Lege, cota actuala 1/1, cota initiala 1/1	
1) STATUL ROMAN, CIF:99999999999999	

**C. Partea III. SARCINI .**

Inscrieri privind dezmembramintele dreptului de proprietate, drepturi reale de garanție și sarcini	Referințe
NU SUNT	

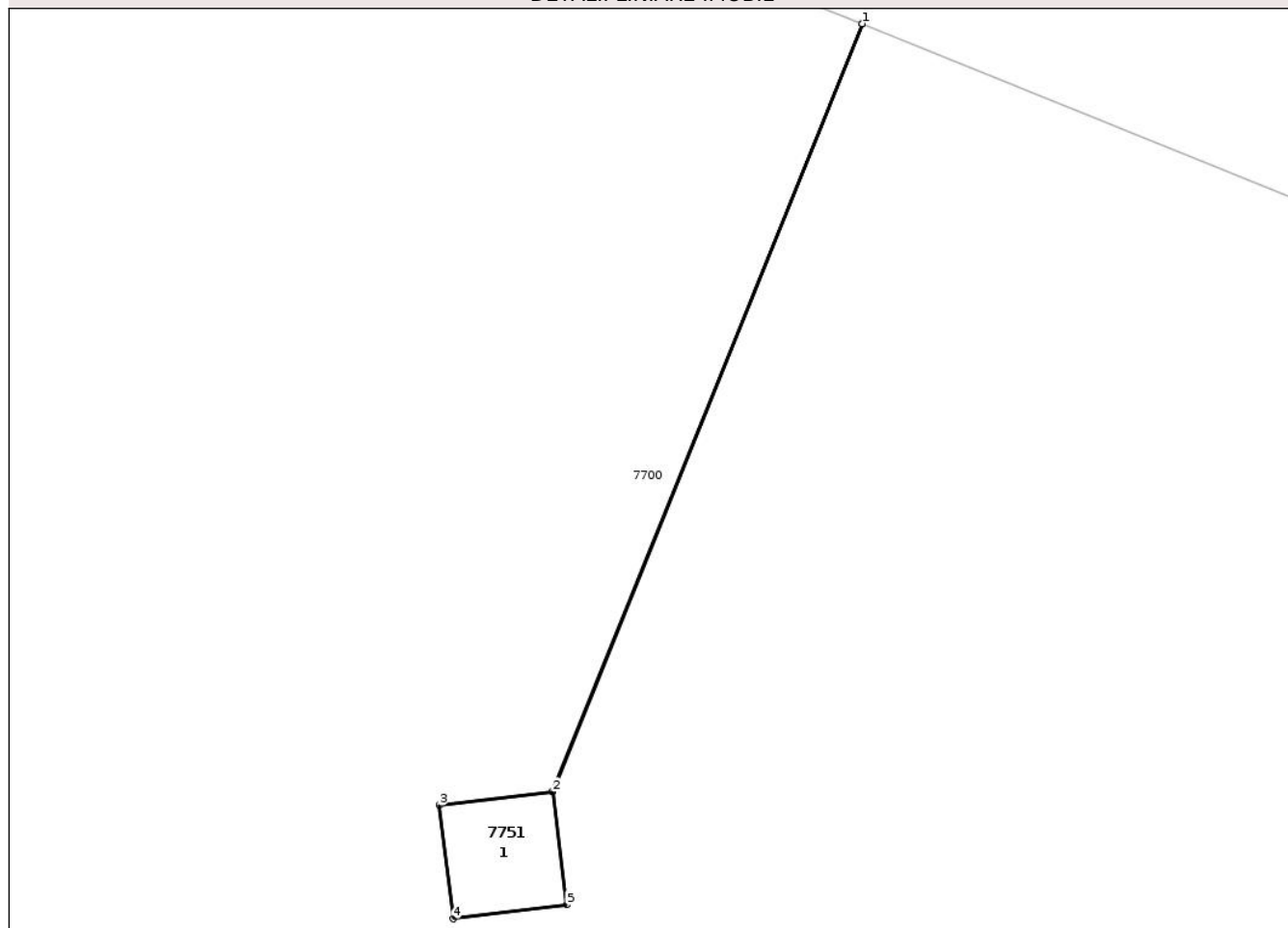
## Anexa Nr. 1 La Partea I

## Teren

Nr cadastral	Suprafața (mp)*	Observații / Referințe
	1	

\* Suprafața este determinată în planul de proiecție Stereo 70.

## DETALII LINIARE IMOBIL



## Date referitoare la teren

Crt	Categorie folosință	Intravilan	Suprafața (mp)	Tarla	Parcelă	Nr. topo	Observații / Referințe
1	curți constructii	NU	1	357	-	-	

## Date referitoare la construcții

Crt	Număr	Destinație construcție	Supraf. (mp)	Situație juridică	Observații / Referințe
A1.1		construcții industriale și edilitare	1	Cu acte	Nr. niveluri:1; S. construita la sol:1 mp; Stalp electric

## Lungime Segmente

1) Valorile lungimilor segmentelor sunt obținute din proiecție în plan.

Punct început	X / Y	Punct sfârșit	X / Y	Lungime segment (** (m))
1	650.083,02 349.887,969	2	650.080,308 349.881,247	7.248
2	650.080,308 349.881,247	3	650.079,317 349.881,127	0.998
3	650.079,317 349.881,127	4	650.079,438 349.880,134	1.0

Punct început	X / Y	Punct sfârșit	X / Y	Lungime segment (** (m)
4	650.079,438 349.880,134	5	650.080,431 349.880,255	1.0
5	650.080,431 349.880,255	6	650.080,31 349.881,248	1.0
6	650.080,31 349.881,248	7	650.083,022 349.887,968	7.247
7	650.083,022 349.887,968	1	650.083,02 349.887,969	0.002

\*\* Lungimile segmentelor sunt determinate în planul de proiecție Stereo 70 și sunt rotunjite la 1 milimetru.

\*\*\* Distanța dintre puncte este formată din segmente cumulate ce sunt mai mici decât valoarea 1 milimetru.

Neutilizabil în Circuitul Civil



**DATE DESPRE IMOBILUL NR. 7753**

Oficiul de Cadastru și Publicitate Imobiliară IALOMITA  
Biroul de Cadastru și Publicitate Imobiliară Slobozia

**A. Partea I. Descrierea imobilului**

TEREN Extravilan

Adresa: Jud. Ialomita

Nr. Crt	Nr cadastral Nr. topografic	Suprafața* (mp)	Observații / Referințe
A1		1	Sector cadastral:22 Teren neimprejmuit;

**Construcții**

Crt	Nr cadastral Nr. topografic	Adresa	Observații / Referințe
A1.1		Jud. Ialomita	Nr. niveluri:1; S. construita la sol:1 mp; Stalp electric

**B. Partea II. Proprietari și acte**

Inscrieri privitoare la dreptul de proprietate și alte drepturi reale	Referințe
/	
Act Normativ nr. 123, din 10/07/2012 emis de PARLAMENTUL ROMANIEI;	
B1	A1, A1.1
Intabulare, drept de PROPRIETATE, dobandit prin Lege, cota actuala 1/1, cota initiala 1/1	
1) STATUL ROMAN, CIF:99999999999999	

**C. Partea III. SARCINI .**

Inscrieri privind dezmembramintele dreptului de proprietate, drepturi reale de garanție și sarcini	Referințe
NU SUNT	

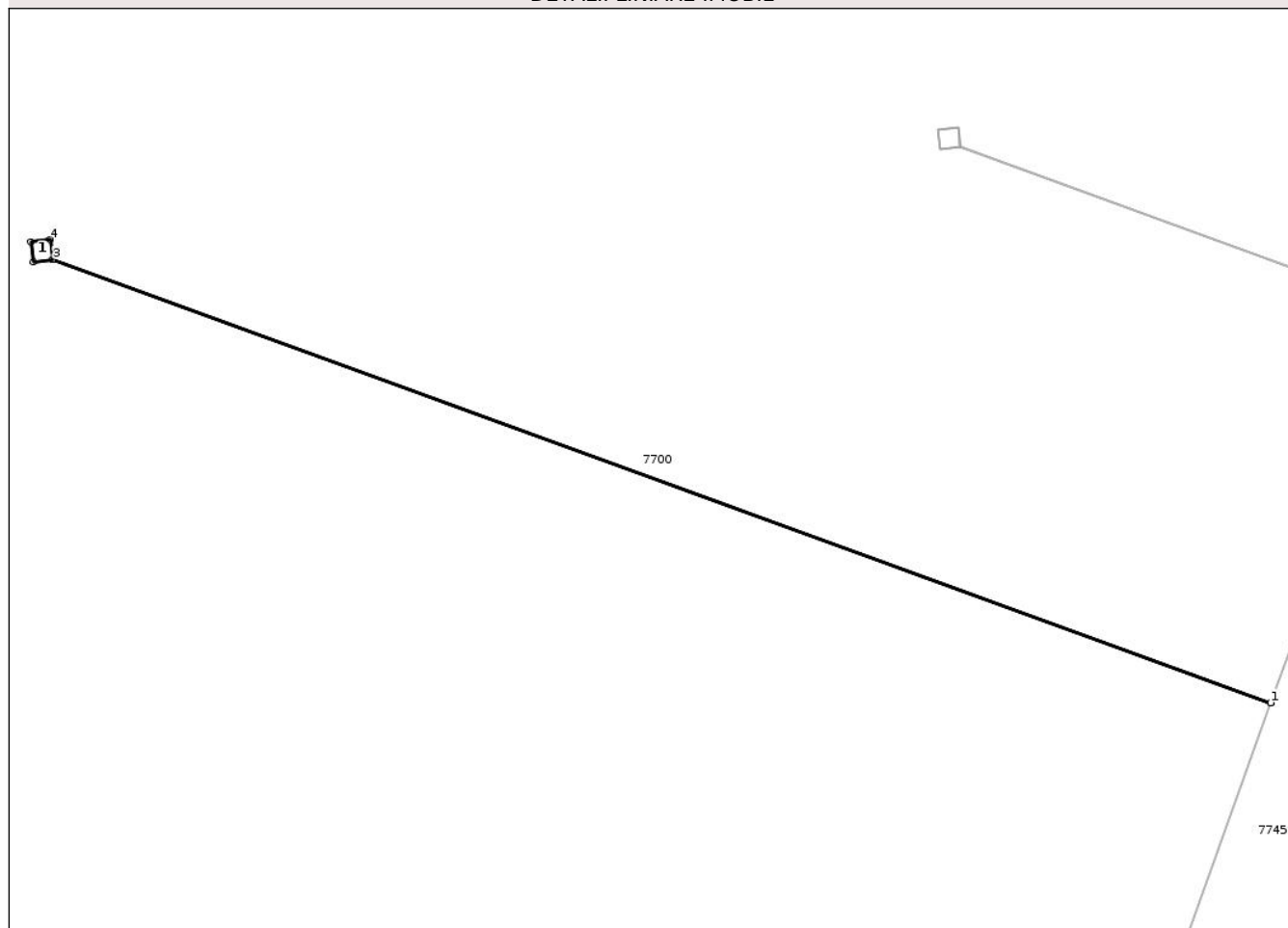
## Anexa Nr. 1 La Partea I

## Teren

Nr cadastral	Suprafața (mp)*	Observații / Referințe
	1	

\* Suprafața este determinată în planul de proiecție Stereo 70.

## DETALII LINIARE IMOBIL



## Date referitoare la teren

Crt	Categorie folosință	Intra vilan	Suprafața (mp)	Tarla	Parcelă	Nr. topo	Observații / Referințe
1	curți constructii	NU	1	357	-	-	

## Date referitoare la construcții

Crt	Număr	Destinație construcție	Supraf. (mp)	Situație juridică	Observații / Referințe
A1.1		construcții industriale și edilitare	1	Cu acte	Nr. niveluri:1; S. construita la sol:1 mp; Stalp electric

## Lungime Segmente

1) Valorile lungimilor segmentelor sunt obținute din proiecție în plan.

Punct început	X / Y	Punct sfârșit	X / Y	Lungime segment (** (m))
1	650.237,182 349.870,051	2	650.237,183 349.870,053	0.002
2	650.237,183 349.870,053	3	650.175,676 349.892,438	65.454
3	650.175,676 349.892,438	4	650.175,556 349.893,429	0.998

Punct început	X / Y	Punct sfârșit	X / Y	Lungime segment (** (m)
4	650.175,556 349.893,429	5	650.174,563 349.893,308	1.0
5	650.174,563 349.893,308	6	650.174,684 349.892,315	1.0
6	650.174,684 349.892,315	7	650.175,677 349.892,436	1.0
7	650.175,677 349.892,436	1	650.237,182 349.870,051	65.452

\*\* Lungimile segmentelor sunt determinate în planul de proiecție Stereo 70 și sunt rotunjite la 1 milimetru.

\*\*\* Distanța dintre puncte este formată din segmente cumulate ce sunt mai mici decât valoarea 1 milimetru.

Neutilizabil în Circuitul Civil



**DATE DESPRE IMOBILUL NR. 7755**

Oficiul de Cadastru și Publicitate Imobiliară IALOMITA  
Biroul de Cadastru și Publicitate Imobiliară Slobozia

**A. Partea I. Descrierea imobilului**

TEREN Extravilan

Adresa: Jud. Ialomita

Nr. Crt	Nr cadastral Nr. topografic	Suprafața* (mp)	Observații / Referințe
A1		1	Sector cadastral:22 Teren neimprejmuit;

**Construcții**

Crt	Nr cadastral Nr. topografic	Adresa	Observații / Referințe
A1.1		Jud. Ialomita	Nr. niveluri:1; S. construita la sol:1 mp; Stalp electric

**B. Partea II. Proprietari și acte**

Inscrieri privitoare la dreptul de proprietate și alte drepturi reale	Referințe
/	
Act Normativ nr. 123, din 10/07/2012 emis de PARLAMENTUL ROMANIEI;	
B1	A1, A1.1
Intabulare, drept de PROPRIETATE, dobandit prin Lege, cota actuala 1/1, cota initiala 1/1	
1) STATUL ROMAN, CIF:99999999999999	

**C. Partea III. SARCINI .**

Inscrieri privind dezmembramintele dreptului de proprietate, drepturi reale de garanție și sarcini	Referințe
NU SUNT	

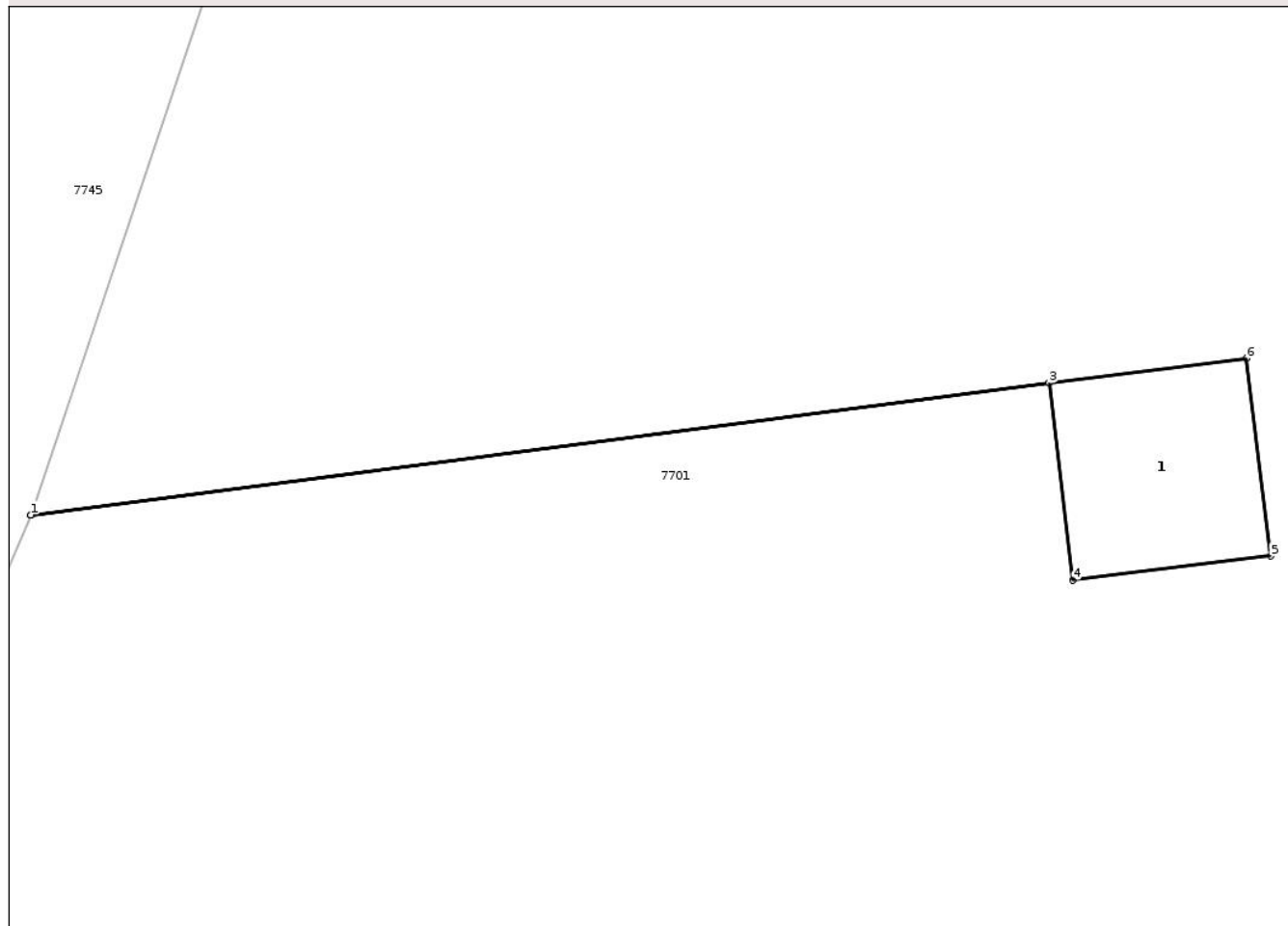
## Anexa Nr. 1 La Partea I

## Teren

Nr cadastral	Suprafața (mp)*	Observații / Referințe
	1	

\* Suprafața este determinată în planul de proiecție Stereo 70.

## DETALII LINIARE IMOBIL



## Date referitoare la teren

Crt	Categorie folosință	Intra vilan	Suprafața (mp)	Tarla	Parcelă	Nr. topo	Observații / Referințe
1	curti constructii	NU	1	357	-	-	

## Date referitoare la construcții

Crt	Număr	Destinație construcție	Supraf. (mp)	Situație juridică	Observații / Referințe
A1.1		construcții industriale și edilitare	1	Cu acte	Nr. niveluri:1; S. construita la sol:1 mp; Stalp electric

## Lungime Segmente

1) Valorile lungimilor segmentelor sunt obținute din proiecție în plan.

Punct început	X / Y	Punct sfârșit	X / Y	Lungime segment (** (m))
1	650.261,992 349.904,242	2	650.261,991 349.904,24	0.002
2	650.261,991 349.904,24	3	650.267,107 349.904,905	5.159
3	650.267,107 349.904,905	4	650.267,227 349.903,914	0.998

Punct început	X / Y	Punct sfârșit	X / Y	Lungime segment (** (m)
4	650.267,227 349.903,914	5	650.268,22 349.904,035	1.0
5	650.268,22 349.904,035	6	650.268,099 349.905,028	1.0
6	650.268,099 349.905,028	7	650.267,106 349.904,907	1.0
7	650.267,106 349.904,907	1	650.261,992 349.904,242	5.157

\*\* Lungimile segmentelor sunt determinate în planul de proiecție Stereo 70 și sunt rotunjite la 1 milimetru.

\*\*\* Distanța dintre puncte este formată din segmente cumulate ce sunt mai mici decât valoarea 1 milimetru.

Neutilizabil în Circuitul Civil



**DATE DESPRE IMOBILUL NR. 7758**

Oficiul de Cadastru și Publicitate Imobiliară IALOMITA  
Biroul de Cadastru și Publicitate Imobiliară Slobozia

**A. Partea I. Descrierea imobilului**

TEREN Extravilan

Adresa: Jud. Ialomita

Nr. Crt	Nr cadastral Nr. topografic	Suprafața* (mp)	Observații / Referințe
A1		1	Sector cadastral:22 Teren neimprejmuit;

**Construcții**

Crt	Nr cadastral Nr. topografic	Adresa	Observații / Referințe
A1.1		Jud. Ialomita	Nr. niveluri:1; S. construita la sol:1 mp; Stalp electric

**B. Partea II. Proprietari și acte**

Inscrieri privitoare la dreptul de proprietate și alte drepturi reale	Referințe
/	
Act Normativ nr. 123, din 10/07/2012 emis de PARLAMENTUL ROMANIEI;	
B1	A1, A1.1
Intabulare, drept de PROPRIETATE, dobandit prin Lege, cota actuala 1/1, cota initiala 1/1	
1) STATUL ROMAN, CIF:99999999999999	

**C. Partea III. SARCINI .**

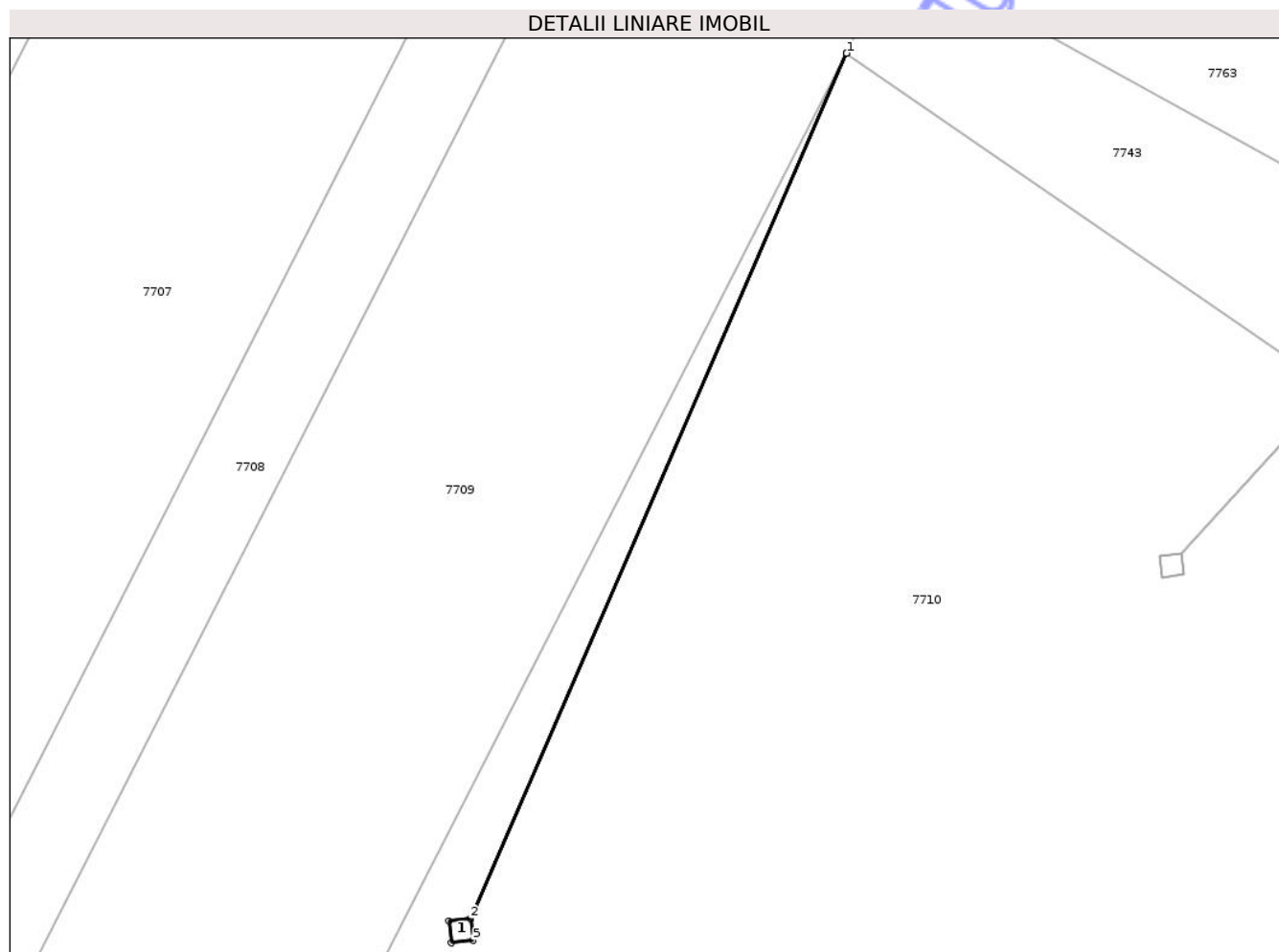
Inscrieri privind dezmembramintele dreptului de proprietate, drepturi reale de garanție și sarcini	Referințe
NU SUNT	

## Anexa Nr. 1 La Partea I

## Teren

Nr cadastral	Suprafața (mp)*	Observații / Referințe
	1	

\* Suprafața este determinată în planul de proiecție Stereo 70.



## Date referitoare la teren

Crt	Categorie folosință	Intra vilan	Suprafața (mp)	Tarla	Parcelă	Nr. topo	Observații / Referințe
1	curți constructii	NU	1	357	-	-	

## Date referitoare la construcții

Crt	Număr	Destinație construcție	Supraf. (mp)	Situație juridică	Observații / Referințe
A1.1		construcții industriale și edilitare	1	Cu acte	Nr. niveluri:1; S. construita la sol:1 mp; Stalp electric

## Lungime Segmente

1) Valorile lungimilor segmentelor sunt obținute din proiecție în plan.

Punct început	X / Y	Punct sfârșit	X / Y	Lungime segment (** (m))
1	650.424,073 349.962,557	2	650.406,793 349.922,834	43.319
2	650.406,793 349.922,834	3	650.405,8 349.922,713	1.0
3	650.405,8 349.922,713	4	650.405,921 349.921,72	1.0

Punct început	X / Y	Punct sfârșit	X / Y	Lungime segment (** (m)
4	650.405,921 349.921,72	5	650.406,914 349.921,841	1.0
5	650.406,914 349.921,841	6	650.406,793 349.922,83	0.996
6	650.406,793 349.922,83	7	650.424,075 349.962,556	43.322
7	650.424,075 349.962,556	1	650.424,073 349.962,557	0.002

\*\* Lungimile segmentelor sunt determinate în planul de proiecție Stereo 70 și sunt rotunjite la 1 milimetru.

\*\*\* Distanța dintre puncte este formată din segmente cumulate ce sunt mai mici decât valoarea 1 milimetru.

Neutilizabil în Circuitul Civil



**DATE DESPRE IMOBILUL NR. 7760**

Oficiul de Cadastru și Publicitate Imobiliară IALOMITA  
Biroul de Cadastru și Publicitate Imobiliară Slobozia

**A. Partea I. Descrierea imobilului**

TEREN Extravilan

Adresa: Jud. Ialomita

Nr. Crt	Nr cadastral Nr. topografic	Suprafața* (mp)	Observații / Referințe
A1		1	Sector cadastral:22 Teren neimprejmuit;

**Construcții**

Crt	Nr cadastral Nr. topografic	Adresa	Observații / Referințe
A1.1		Jud. Ialomita	Nr. niveluri:1; S. construita la sol:1 mp; Stalp electric

**B. Partea II. Proprietari și acte**

Inscrieri privitoare la dreptul de proprietate și alte drepturi reale	Referințe
/	
Act Normativ nr. 123, din 10/07/2012 emis de PARLAMENTUL ROMANIEI;	
B1	A1, A1.1
Intabulare, drept de PROPRIETATE, dobandit prin Lege, cota actuala 1/1, cota initiala 1/1	
1) STATUL ROMAN, CIF:99999999999999	

**C. Partea III. SARCINI .**

Inscrieri privind dezmembramintele dreptului de proprietate, drepturi reale de garanție și sarcini	Referințe
NU SUNT	

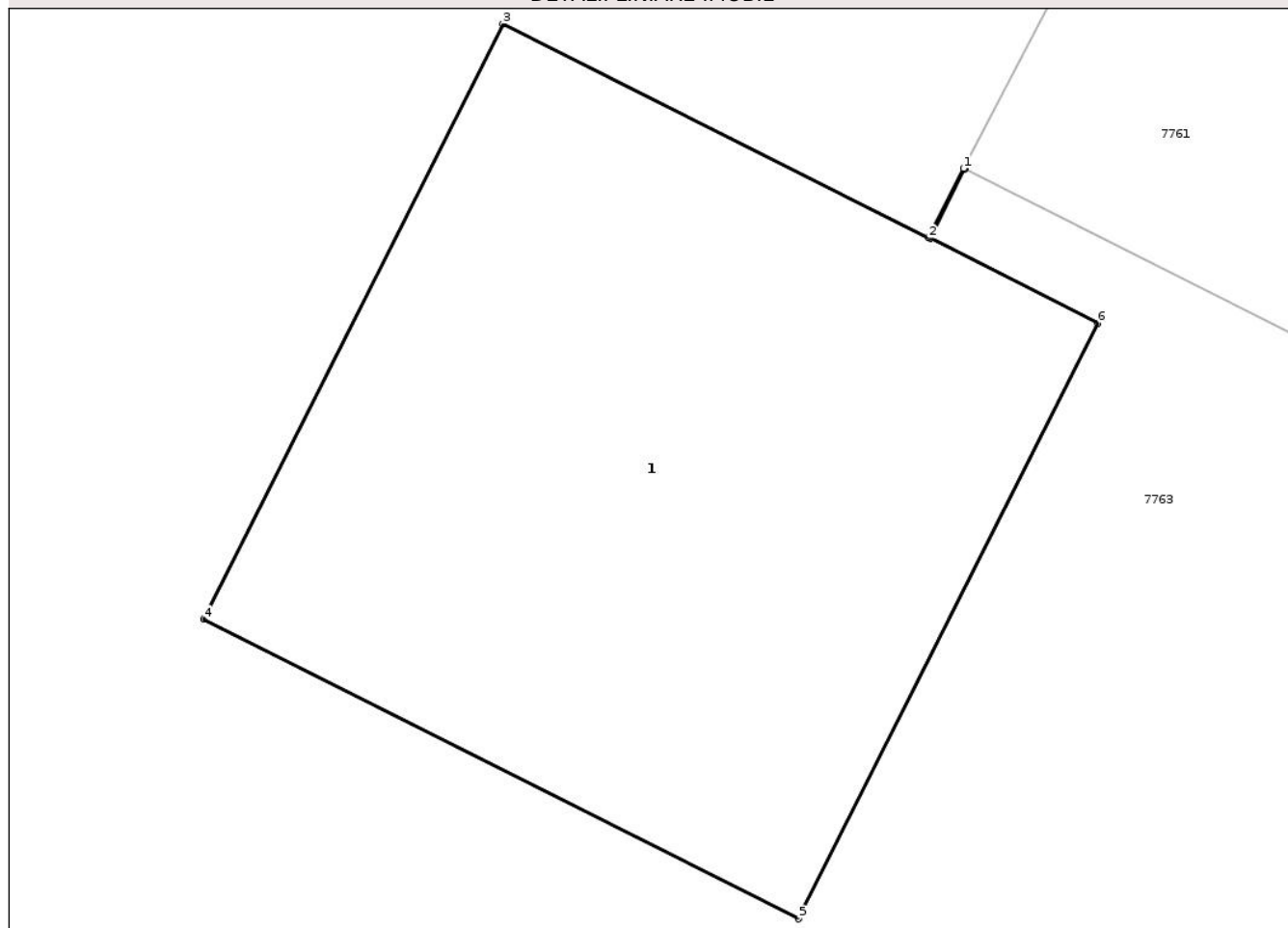
## Anexa Nr. 1 La Partea I

## Teren

Nr cadastral	Suprafața (mp)*	Observații / Referințe
	1	

\* Suprafața este determinată în planul de proiecție Stereo 70.

## DETALII LINIARE IMOBIL



## Date referitoare la teren

Crt	Categorie folosință	Intra vilan	Suprafața (mp)	Tarla	Parcelă	Nr. topo	Observații / Referințe
1	curti constructii	NU	1	-	-	-	

## Date referitoare la construcții

Crt	Număr	Destinație construcție	Supraf. (mp)	Situație juridică	Observații / Referințe
A1.1		construcții industriale și edilitare	1	Cu acte	Nr. niveluri:1; S. construita la sol:1 mp; Stalp electric

## Lungime Segmente

1) Valorile lungimilor segmentelor sunt obținute din proiecție în plan.

Punct început	X / Y	Punct sfârșit	X / Y	Lungime segment (** (m))
1	650.456,582 349.976,356	2	650.456,53 349.976,252	0.116
2	650.456,53 349.976,252	3	650.455,891 349.976,573	0.715
3	650.455,891 349.976,573	4	650.455,442 349.975,68	1.0

Punct început	X / Y	Punct sfârșit	X / Y	Lungime segment (** (m)
4	650.455,442 349.975,68	5	650.456,335 349.975,231	1.0
5	650.456,335 349.975,231	6	650.456,784 349.976,124	1.0
6	650.456,784 349.976,124	7	650.456,532 349.976,251	0.282
7	650.456,532 349.976,251	8	650.456,584 349.976,355	0.116
8	650.456,584 349.976,355	1	650.456,582 349.976,356	0.002

\*\* Lungimile segmentelor sunt determinate în planul de proiecție Stereo 70 și sunt rotunjite la 1 milimetru.

\*\*\* Distanța dintre puncte este formată din segmente cumulate ce sunt mai mici decât valoarea 1 milimetru.

Neutilizabil în Circuitul Civil





## DATE DESPRE IMOBILUL NR. 7764

Oficiul de Cadastru și Publicitate Imobiliară IALOMITA  
Biroul de Cadastru și Publicitate Imobiliară Slobozia

## A. Partea I. Descrierea imobilului

TEREN Extravilan

Adresa: Jud. Ialomita

Nr. Crt	Nr cadastral Nr. topografic	Suprafața* (mp)	Observații / Referințe
A1		8.217	Sector cadastral:22 Teren neimprejmuit;

## B. Partea II. Proprietari și acte

Inscrieri privitoare la dreptul de proprietate și alte drepturi reale	Referințe
/	
Act Administrativ nr. 1, din 01/01/2024 emis de -;	
B1	Inscrierea posesiei, drept de PROPRIETATE, dobandit prin Lege, cota actuala 1/1, cota initiala 1/1
	1) NEIDENTIFICAT NEIDENTIFICAT, CIF:99999999999999
Act Normativ nr. 7, din 13/03/1996 emis de PARLAMENTUL ROMANIEI;	
B2	se noteaza mentiunea de proprietar neidentificat

## C. Partea III. SARCINI .

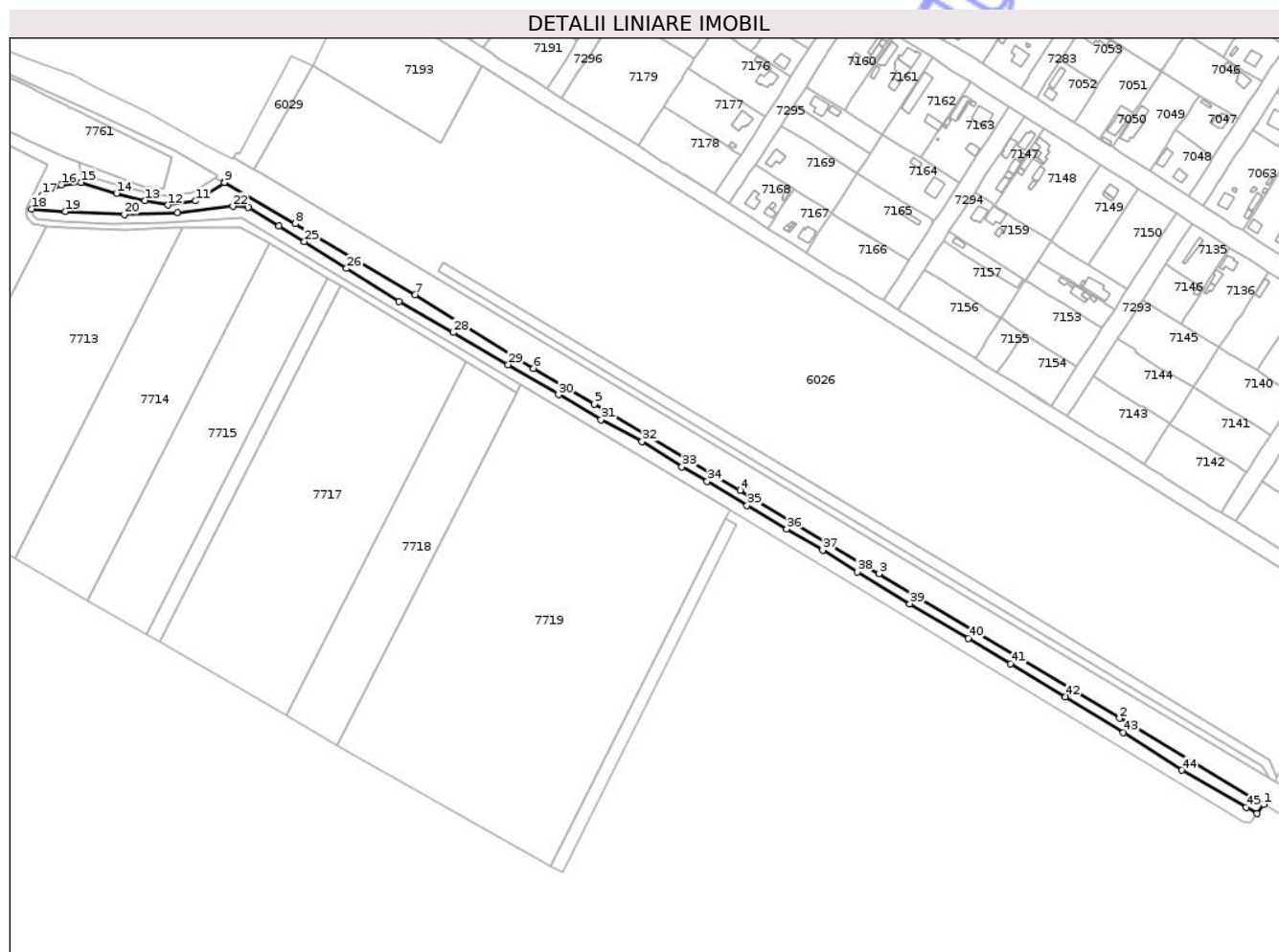
Inscrieri privind dezmembramintele dreptului de proprietate, drepturi reale de garanție și sarcini	Referințe
NU SUNT	

## Anexa Nr. 1 La Partea I

## Teren

Nr cadastral	Suprafața (mp)*	Observații / Referințe
	8.217	

\* Suprafața este determinată în planul de proiecție Stereo 70.



## Date referitoare la teren

Crt	Categorie folosință	Intravilan	Suprafața (mp)	Tarla	Parcelă	Nr. topo	Observații / Referințe
1	neproductiv	NU	8.217	-	-	-	

## Lungime Segmente

1) Valorile lungimilor segmentelor sunt obținute din proiecție în plan.

Punct început	X / Y	Punct sfârșit	X / Y	Lungime segment
1	651.423,686 / 349.438,991	2	651.320,788 / 349.500,247	119.751
4	651.049,964 / 349.662,814	5	650.946,103 / 349.724,449	120.772
7	650.818,298 / 349.802,347	8	650.732,597 / 349.852,989	99.545
10	650.681,774 / 349.882,503	11	650.661,493 / 349.869,261	24.221
13	650.625,163 / 349.869,501	14	650.605,101 / 349.874,752	20.738
16	650.565,694 / 349.880,718	17	650.551,961 / 349.873,439	15.543
2	651.320,788 / 349.500,247	3	651.149,28 / 349.603,458	200.169
5	650.946,103 / 349.724,449	6	650.902,5 / 349.749,906	50.49
8	650.732,597 / 349.852,989	9	650.681,922 / 349.882,427	58.605
11	650.661,493 / 349.869,261	12	650.641,882 / 349.866,279	19.836
14	650.605,101 / 349.874,752	15	650.579,785 / 349.882,389	26.443
17	650.551,961 / 349.873,439	18	650.544,404 / 349.863,524	12.467
3	651.149,28 / 349.603,458	4	651.049,964 / 349.662,814	115.701
6	650.902,5 / 349.749,906	7	650.818,298 / 349.802,347	99.197
9	650.681,922 / 349.882,427	10	650.681,774 / 349.882,503	0.166
12	650.641,882 / 349.866,279	13	650.625,163 / 349.869,501	17.027
15	650.579,785 / 349.882,389	16	650.565,694 / 349.880,718	14.19
18	650.544,404 / 349.863,524	19	650.568,578 / 349.861,695	24.243

Punct început	X / Y	Punct sfârșit	X / Y	Lungime segment	Punct început	X / Y	Punct sfârșit	X / Y	Lungime segment	Punct început	X / Y	Punct sfârșit	X / Y	Lungime segment
19	650.568,578 349.861,695	20	650.610,598 349.859,674	42.069	20	650.610,598 349.859,674	21	650.648,704 349.860,792	38.122	21	650.648,704 349.860,792	22	650.688,025 349.865,349	39.584
22	650.688,025 349.865,349	23	650.699,132 349.864,702	11.126	23	650.699,132 349.864,702	24	650.720,816 349.851,23	25.528	24	650.720,816 349.851,23	25	650.738,975 349.840,252	21.219
25	650.738,975 349.840,252	26	650.769,174 349.821,023	35.801	26	650.769,174 349.821,023	27	650.806,642 349.797,534	44.222	27	650.806,642 349.797,534	28	650.845,44 349.775,382	44.677
28	650.845,44 349.775,382	29	650.884,54 349.752,418	45.345	29	650.884,54 349.752,418	30	650.920,545 349.731,076	41.855	30	650.920,545 349.731,076	31	650.950,873 349.713,314	35.146
31	650.950,873 349.713,314	32	650.980,037 349.697,573	33.141	32	650.980,037 349.697,573	33	651.008,512 349.679,513	33.719	33	651.008,512 349.679,513	34	651.026,579 349.669,354	20.727
34	651.026,579 349.669,354	35	651.054,931 349.652,189	33.143	35	651.054,931 349.652,189	36	651.083,236 349.635,332	32.944	36	651.083,236 349.635,332	37	651.108,873 349.620,189	29.775
37	651.108,873 349.620,189	38	651.133,606 349.604,658	29.205	38	651.133,606 349.604,658	39	651.171,107 349.582,001	43.814	39	651.171,107 349.582,001	40	651.212,884 349.557,215	48.576
40	651.212,884 349.557,215	41	651.242,954 349.539,145	35.082	41	651.242,954 349.539,145	42	651.282,22 349.515,705	45.73	42	651.282,22 349.515,705	43	651.323,515 349.490,017	48.633
43	651.323,515 349.490,017	44	651.365,242 349.463,22	49.591	44	651.365,242 349.463,22	45	651.411,049 349.436,635	52.963	45	651.411,049 349.436,635	46	651.418,747 349.432,219	8.875
46	651.418,747 349.432,219	1	651.423,686 349.438,991	8.382										

\*\* Lungimile segmentelor sunt determinate în planul de proiecție Stereo 70 și sunt rotunjite la 1 milimetru.

\*\*\* Distanța dintre puncte este formată din segmente cumulate ce sunt mai mici decât valoarea 1 milimetru.

Neutilizabil în Civil



**DATE DESPRE IMOBILUL NR. 7766**

Oficiul de Cadastru și Publicitate Imobiliară IALOMITA  
Biroul de Cadastru și Publicitate Imobiliară Slobozia

**A. Partea I. Descrierea imobilului**

TEREN Extravilan

Adresa: Jud. Ialomita

Nr. Crt	Nr cadastral Nr. topografic	Suprafața* (mp)	Observații / Referințe
A1		26.474	Sector cadastral:22 Teren neimprejmuit;

**B. Partea II. Proprietari și acte**

Inscrieri privitoare la dreptul de proprietate și alte drepturi reale	Referințe
/	
Act Administrativ nr. 1, din 01/01/2024 emis de -;	
B1	Inscrierea posesiei, drept de PROPRIETATE, dobandit prin Lege, cota actuala 1/1, cota initiala 1/1
	1) NEIDENTIFICAT NEIDENTIFICAT, CIF:9999999999999
Act Normativ nr. 7, din 13/03/1996 emis de PARLAMENTUL ROMANIEI;	
B2	se noteaza mentiunea de proprietar neidentificat

**C. Partea III. SARCINI .**

Inscrieri privind dezmembramintele dreptului de proprietate, drepturi reale de garanție și sarcini	Referințe
NU SUNT	

## Anexa Nr. 1 La Partea I

## Teren

Nr cadastral	Suprafața (mp)*	Observații / Referințe
	26.474	

\* Suprafața este determinată în planul de proiecție Stereo 70.

## DETALII LINIARE IMOBIL



## Date referitoare la teren

Crt	Categorie folosință	Intravilan	Suprafața (mp)	Tarla	Parcelă	Nr. topo	Observații / Referințe
1	curți constructii	NU	26.474	-	335/2	-	Hc 335/2

## Lungime Segmente

1) Valorile lungimilor segmentelor sunt obținute din proiecție în plan.

Punct început	X / Y	Punct sfârșit	X / Y	Lungime segment	Punct început	X / Y	Punct sfârșit	X / Y	Lungime segment	Punct început	X / Y	Punct sfârșit	X / Y	Lungime segment
1	651.291,229 349.178,37	2	651.285,908 349.179,965	5.555	2	651.285,908 349.179,965	3	651.258,983 349.193,984	30.356	3	651.258,983 349.193,984	4	651.255,649 349.195,363	3.608
4	651.255,649 349.195,363	5	650.920,696 349.385,752	385.281	5	650.920,696 349.385,752	6	650.923,011 349.390,389	5.183	6	650.923,011 349.390,389	7	650.915,525 349.394,134	8.37
7	650.915,525 349.394,134	8	650.914,904 349.394,483	0.712	8	650.914,904 349.394,483	9	650.762,808 349.481,251	175.105	9	650.762,808 349.481,251	10	650.726,236 349.502,309	42.201
10	650.726,236 349.502,309	11	650.635,493 349.554,56	104.711	11	650.635,493 349.554,56	12	650.626,361 349.559,818	10.538	12	650.626,361 349.559,818	13	650.584,426 349.583,965	48.39
13	650.584,426 349.583,965	14	650.532,214 349.614,029	60.249	14	650.532,214 349.614,029	15	650.515,314 349.623,76	19.501	15	650.515,314 349.623,76	16	650.458,556 349.662,185	68.542

Punct început	X / Y	Punct sfârșit	X / Y	Lungime segment	Punct început	X / Y	Punct sfârșit	X / Y	Lungime segment	Punct început	X / Y	Punct sfârșit	X / Y	Lungime segment
16	650.458,556 349.662,185	17	650.414,028 349.692,33	53.772	17	650.414,028 349.692,33	18	650.404,322 349.698,901	11.721	18	650.404,322 349.698,901	19	650.396,895 349.703,943	8.977
19	650.396,895 349.703,943	20	650.324,368 349.753,175	87.658	20	650.324,368 349.753,175	21	650.318,791 349.756,82	6.663	21	650.318,791 349.756,82	22	650.307,248 349.764,364	13.79
22	650.307,248 349.764,364	23	650.303,852 349.766,584	4.057	23	650.303,852 349.766,584	24	650.290,845 349.775,084	15.538	24	650.290,845 349.775,084	25	650.287,392 349.777,341	4.125
25	650.287,392 349.777,341	26	650.280,804 349.781,647	7.87	26	650.280,804 349.781,647	27	650.275,573 349.785,065	6.249	27	650.275,573 349.785,065	28	650.274,738 349.785,611	0.998
28	650.274,738 349.785,611	29	650.257,501 349.791,345	18.166	29	650.257,501 349.791,345	30	650.251,717 349.793,27	6.096	30	650.251,717 349.793,27	31	650.223,957 349.802,505	29.256
31	650.223,957 349.802,505	32	650.214,508 349.806,292	10.18	32	650.214,508 349.806,292	33	650.115,752 349.834,556	102.721	33	650.115,752 349.834,556	34	650.097,072 349.840,325	19.551
34	650.097,072 349.840,325	35	650.092,038 349.848,076	9.242	35	650.092,038 349.848,076	36	650.088,68 349.848,972	3.475	36	650.088,68 349.848,972	37	650.084,445 349.850,467	4.491
37	650.084,445 349.850,467	38	650.075,109 349.849,366	9.401	38	650.075,109 349.849,366	39	650.040,046 349.860,76	36.868	39	650.040,046 349.860,76	40	650.034,312 349.862,687	6.049
40	650.034,312 349.862,687	41	650.034,311 349.862,688	0.001	41	650.034,311 349.862,688	42	650.001,292 349.873,786	34.834	42	650.001,292 349.873,786	43	649.994,248 349.862,799	13.051
43	649.994,248 349.862,799	44	649.999,955 349.859,899	6.402	44	649.999,955 349.859,899	45	650.009,185 349.855,211	10.352	45	650.009,185 349.855,211	46	650.021,867 349.851,109	13.329
46	650.021,867 349.851,109	47	650.026,932 349.849,47	5.324	47	650.026,932 349.849,47	48	650.035,76 349.846,615	9.278	48	650.035,76 349.846,615	49	650.042,679 349.844,44	7.253
49	650.042,679 349.844,44	50	650.059,302 349.839,216	17.425	50	650.059,302 349.839,216	51	650.063,996 349.837,584	4.97	51	650.063,996 349.837,584	52	650.075,459 349.833,597	12.137
52	650.075,459 349.833,597	53	650.092,709 349.827,597	18.264	53	650.092,709 349.827,597	54	650.093,776 349.827,226	1.13	54	650.093,776 349.827,226	55	650.098,92 349.825,567	5.405
55	650.098,92 349.825,567	56	650.105,757 349.823,361	7.184	56	650.105,757 349.823,361	57	650.122,875 349.817,84	17.986	57	650.122,875 349.817,84	58	650.128,141 349.816,141	5.533
58	650.128,141 349.816,141	59	650.139,162 349.812,383	11.644	59	650.139,162 349.812,383	60	650.141,247 349.811,866	2.148	60	650.141,247 349.811,866	61	650.148,279 349.810,123	7.245
61	650.148,279 349.810,123	62	650.154,937 349.808,473	6.859	62	650.154,937 349.808,473	63	650.167,103 349.805,102	12.624	63	650.167,103 349.805,102	64	650.195,652 349.797,191	29.625
64	650.195,652 349.797,191	65	650.196,501 349.796,956	0.881	65	650.196,501 349.796,956	66	650.196,503 349.796,955	0.002	66	650.196,503 349.796,955	67	650.234,629 349.785,053	39.941
67	650.234,629 349.785,053	68	650.239,639 349.783,122	5.369	68	650.239,639 349.783,122	69	650.246,277 349.780,69	7.069	69	650.246,277 349.780,69	70	650.249,832 349.779,193	3.857
70	650.249,832 349.779,193	71	650.261,274 349.775,614	11.989	71	650.261,274 349.775,614	72	650.267,918 349.773,536	6.961	72	650.267,918 349.773,536	73	650.274,525 349.770,263	7.373
73	650.274,525 349.770,263	74	650.287,978 349.763,598	15.014	74	650.287,978 349.763,598	75	650.288,348 349.763,357	0.442	75	650.288,348 349.763,357	76	650.299,284 349.756,243	13.046
76	650.299,284 349.756,243	77	650.307,63 349.750,815	9.956	77	650.307,63 349.750,815	78	650.314,941 349.746,059	8.722	78	650.314,941 349.746,059	79	650.315,745 349.745,536	0.959
79	650.315,745 349.745,536	80	650.337,736 349.730,603	26.582	80	650.337,736 349.730,603	81	650.348,646 349.723,194	13.188	81	650.348,646 349.723,194	82	650.360,1 349.715,415	13.846
82	650.360,1 349.715,415	83	650.367,925 349.710,102	9.458	83	650.367,925 349.710,102	84	650.384,133 349.699,096	19.592	84	650.384,133 349.699,096	85	650.387,465 349.696,836	4.026
85	650.387,465 349.696,836	86	650.447,363 349.656,291	72.33	86	650.447,363 349.656,291	87	650.486,242 349.628,877	47.572	87	650.486,242 349.628,877	88	650.532,771 349.598,384	55.631
88	650.532,771 349.598,384	89	650.614,469 349.551,588	94.151	89	650.614,469 349.551,588	90	650.757,134 349.470,459	164.12	90	650.757,134 349.470,459	91	650.904,501 349.385,901	169.903
91	650.904,501 349.385,901	92	651.046,808 349.304,39	163.98	92	651.046,808 349.304,39	93	651.143,531 349.248,996	111.462	93	651.143,531 349.248,996	94	651.245,212 349.188,476	118.329
94	651.245,212 349.188,476	95	651.248,664 349.186,421	4.017	95	651.248,664 349.186,421	96	651.282,162 349.166,921	38.76	96	651.282,162 349.166,921	97	651.489,0 349.050,09	237.553
97	651.489,0 349.050,09	98	651.498,424 349.044,675	10.869	98	651.498,424 349.044,675	99	651.598,969 348.986,94	115.942	99	651.598,969 348.986,94	100	651.735,602 348.907,723	157.936
100	651.735,602 348.907,723	101	651.923,863 348.833,49	202.368	101	651.923,863 348.833,49	102	651.927,607 348.832,014	4.024	102	651.927,607 348.832,014	103	651.934,202 348.844,517	14.136
103	651.934,202 348.844,517	104	651.928,338 348.844,695	5.867	104	651.928,338 348.844,695	105	651.924,809 348.846,576	3.999	105	651.924,809 348.846,576	106	651.846,693 348.876,912	83.8
106	651.846,693 348.876,912	107	651.740,063 348.919,678	114.886	107	651.740,063 348.919,678	108	651.712,931 348.934,674	31.0	108	651.712,931 348.934,674	109	651.577,826 349.011,425	155.384
109	651.577,826 349.011,425	110	651.504,992 349.056,354	85.577	110	651.504,992 349.056,354	1	651.291,229 349.178,37	246.135					

\*\* Lungimile segmentelor sunt determinate în planul de proiecție Stereo 70 și sunt rotunjite la 1 milimetru.

\*\*\* Distanța dintre puncte este formată din segmente cumulate ce sunt mai mici decât valoarea 1 milimetru.

Neutilizabil în Circuitul  
Civil



## DATE DESPRE IMOBILUL NR. 7719

Oficiul de Cadastru și Publicitate Imobiliară IALOMITA  
Biroul de Cadastru și Publicitate Imobiliară Slobozia

## A. Partea I. Descrierea imobilului

TEREN Extravilan

Nr. CF vechi:221  
Nr. cadastral vechi:240/1

Adresa: Jud. Ialomita

Nr. Crt	Nr cadastral Nr. topografic	Suprafața* (mp)	Observații / Referințe
A1	20070	50.000	Sector cadastral:22 Teren neimprejmuit;

## Construcții

Crt	Nr cadastral Nr. topografic	Adresa	Observații / Referințe
A1.1	20070-C1	Jud. Ialomita	Nr. niveluri:2; S. construita la sol:155 mp; C1-sediu administrativ si filtru (P+E), s.c. 155 mp
A1.2	20070-C2	Jud. Ialomita	Nr. niveluri:1; S. construita la sol:1031 mp; C2-grajd si sala de mulș
A1.3	20070-C3	Jud. Ialomita	Nr. niveluri:1; S. construita la sol:1286 mp; C3-adapost vaci si padoc
A1.4	20070-C4	Jud. Ialomita	Nr. niveluri:1; S. construita la sol:1033 mp; C4-grajd tineret
A1.5	20070-C5	Jud. Ialomita	Nr. niveluri:1; S. construita la sol:404 mp; C5-fanar
A1.6	20070-C6	Jud. Ialomita	Nr. niveluri:1; S. construita la sol:490 mp; C6-celula siloz
A1.7	20070-C7	Jud. Ialomita	Nr. niveluri:1; S. construita la sol:398 mp; C7-fanar
A1.8	20070-C8	Jud. Ialomita	Nr. niveluri:1; S. construita la sol:589 mp; C8 - platforma de gunoi
A1.9	20070-C9	Jud. Ialomita	Nr. niveluri:1; S. construita la sol:56 mp; C9-gospodarie de apa
A1.10		Jud. Ialomita	Nr. niveluri:1; S. construita la sol:55 mp;
A1.11		Jud. Ialomita	Nr. niveluri:1; S. construita la sol:11 mp;

## B. Partea II. Proprietari și acte

Inscrieri privitoare la dreptul de proprietate și alte drepturi reale	Referințe
<b>26824 / 24/10/2007</b>	
Act Notarial nr. 416, din 02/04/2003 emis de Dan Laurentiu;	
B1	A1
Intabulare, drept de PROPRIETATE cumparare, dobandit prin Conventie, cota actuala 1/1, cota initiala 1/1 1) S.C. ELECTROTRANSCOM SRL BUCURESTI, CIF:999999999999 OBSERVATII: (provenita din conversia CF 221)	
B2	A1.1, A1.2, A1.3, A1.4, A1.5, A1.6, A1.7, A1.8, A1.9
Intabulare, drept de PROPRIETATE, dobandit prin Construire, cota actuala 1/1, cota initiala 1/1 1) S.C. ELECTROTRANSCOM SRL BUCURESTI, CIF:999999999999	
/	
Act Normativ nr. 7, din 13/03/1996 emis de PARLAMENTUL ROMANIEI (Art. 12 alin. 14 (Adeverinta de insusire));	
B3	A1.10, A1.11
Intabulare, drept de PROPRIETATE, dobandit prin Lege, cota actuala 1/1, cota initiala 1/1 1) S.C. ELECTROTRANSCOM SRL BUCURESTI, CIF:999999999999	

## C. Partea III. SARCINI

Inscrieri privind dezmembramintele dreptului de proprietate, drepturi reale de garanție și sarcini	Referințe
<b>1315 / 12/01/2010</b>	
Act Administrativ nr. 17, din 07/01/2010 emis de BRD SUCURSALA DECEBAL-GRUP UNIREA;	
C5	A1, A1.1, A1.2, A1.3, A1.4, A1.5, A1.6, A1.7, A1.8, A1.9
se noteaza radierea dreptului de ipoteca si interdictia de instrainare, grevare, inscise in baza incheierii nr.26824/24.010.2007 respectiv incheierea nr.32927/18.12.2007, la C1,2,3,4.	
<b>159508 / 18/11/2025</b>	

Inscrieri privind dezmembramintele dreptului de proprietate, drepturi reale de garanție și sarcini	Referințe
Act Notarial nr. 1516, din 17/11/2025 emis de Paun Mariana;	
C9 Se radiaza inscrierile de sub C6-C8.	A1, A1.1, A1.2, A1.3, A1.4, A1.5, A1.6, A1.7, A1.8, A1.9

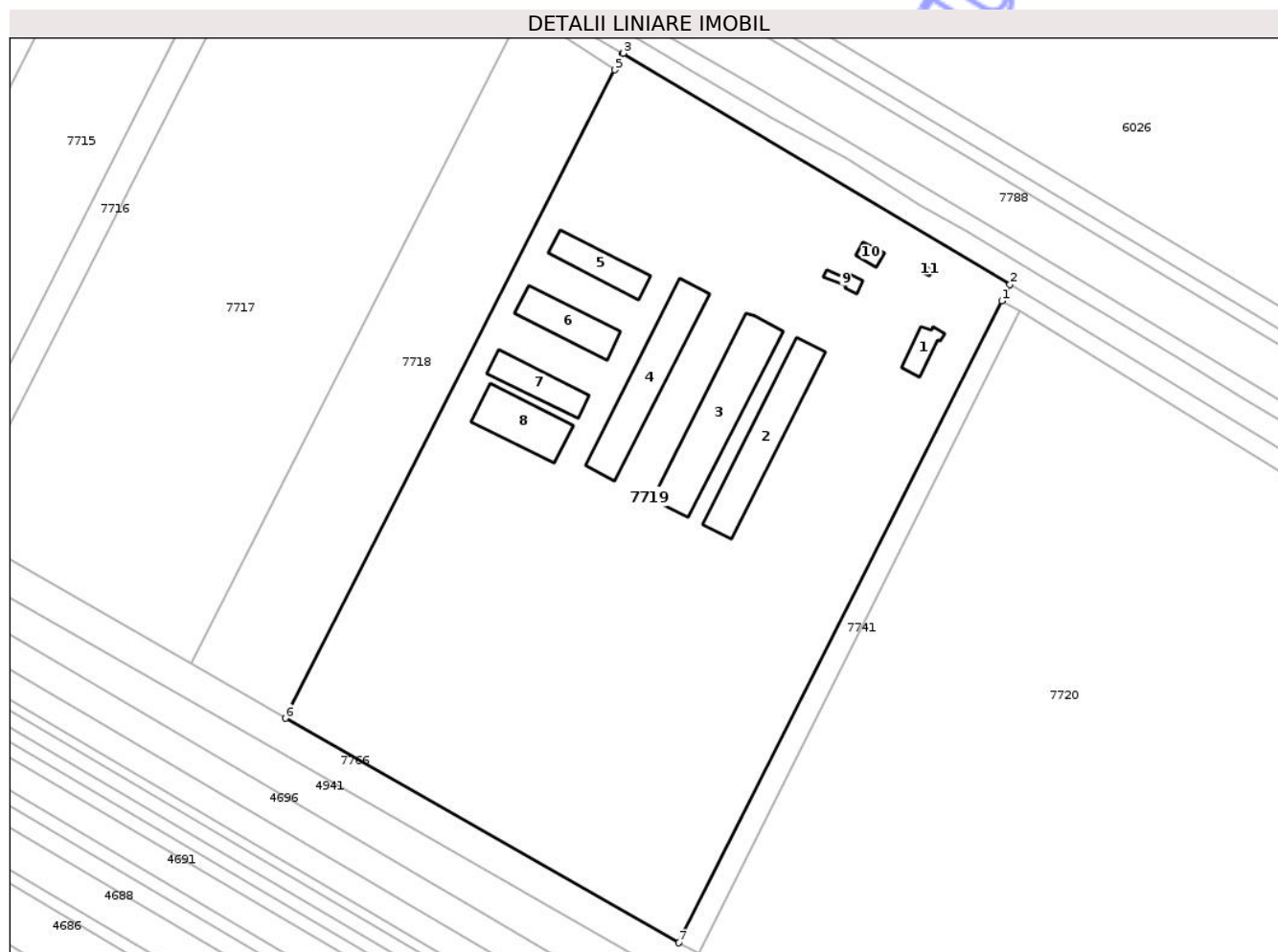
Neutilizabil în Circuitul Civil

## Anexa Nr. 1 La Partea I

## Teren

Nr cadastral	Suprafața (mp)*	Observații / Referințe
20070	50.000	

\* Suprafața este determinată în planul de proiecție Stereo 70.



## Date referitoare la teren

Crt	Categorie folosință	Intra vilan	Suprafața (mp)	Tarla	Parcelă	Nr. topo	Observații / Referințe
1	curti constructii	NU	26.073	68	357	-	
2	curti constructii	NU	23.927	68	357	-	

## Date referitoare la construcții

Crt	Număr	Destinație construcție	Supraf. (mp)	Situație juridică	Observații / Referințe
A1.1	20070-C1	construcții administrative și social culturale	155	Cu acte	Nr. niveluri:2; S. construită la sol:155 mp; C1-sediul administrativ și filtru (P+E), s.c. 155 mp
A1.2	20070-C2	construcții industriale și edilitare	1.031	Cu acte	Nr. niveluri:1; S. construită la sol:1031 mp; C2-grajd și sala de mulș
A1.3	20070-C3	construcții industriale și edilitare	1.286	Cu acte	Nr. niveluri:1; S. construită la sol:1286 mp; C3-adapost vaci și padoc
A1.4	20070-C4	construcții industriale și edilitare	1.033	Cu acte	Nr. niveluri:1; S. construită la sol:1033 mp; C4-grajd tineret
A1.5	20070-C5	construcții industriale și edilitare	404	Cu acte	Nr. niveluri:1; S. construită la sol:404 mp; C5-fanar

Crt	Număr	Destinație construcție	Supraf. (mp)	Situație juridică	Observații / Referințe
A1.6	20070-C6	construcții industriale și edilitare	490	Cu acte	Nr. niveluri:1; S. construită la sol:490 mp; C6-celula siloz
A1.7	20070-C7	construcții industriale și edilitare	398	Cu acte	Nr. niveluri:1; S. construită la sol:398 mp; C7-fanar
A1.8	20070-C8	construcții industriale și edilitare	589	Cu acte	Nr. niveluri:1; S. construită la sol:589 mp; C8 - platforma de gunoi
A1.9	20070-C9	construcții industriale și edilitare	56	Cu acte	Nr. niveluri:1; S. construită la sol:56 mp; C9-gospodarie de apă
A1.10		construcții anexa	55	Cu acte	Nr. niveluri:1; S. construită la sol:55 mp;
A1.11		construcții anexa	11	Cu acte	Nr. niveluri:1; S. construită la sol:11 mp;

## Lungime Segmente

1) Valorile lungimilor segmentelor sunt obținute din proiecție în plan.

Punct început	X / Y	Punct sfârșit	X / Y	Lungime segment (** (m)
1	651.039,964 349.642,573	2	651.043,194 349.648,981	7.176
2	651.043,194 349.648,981	3	650.893,48 349.738,32	174.344
3	650.893,48 349.738,32	4	650.893,402 349.738,166	0.173
4	650.893,402 349.738,166	5	650.890,224 349.731,915	7.012
5	650.890,224 349.731,915	6	650.762,808 349.481,251	281.189
6	650.762,808 349.481,251	7	650.914,904 349.394,483	175.105
7	650.914,904 349.394,483	1	651.039,964 349.642,573	277.828

\*\* Lungimile segmentelor sunt determinate în planul de proiecție Stereo 70 și sunt rotunjite la 1 milimetru.

\*\*\* Distanța dintre puncte este formată din segmente cumulate ce sunt mai mici decât valoarea 1 milimetru.