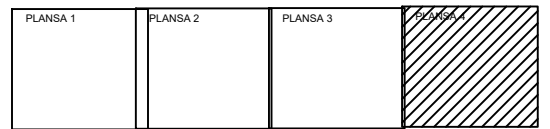


**PLAN CADASTRAL**  
**JUDEȚ IALOMITA UAT ANDRASESTI**  
 Sectorul Cadastral 13

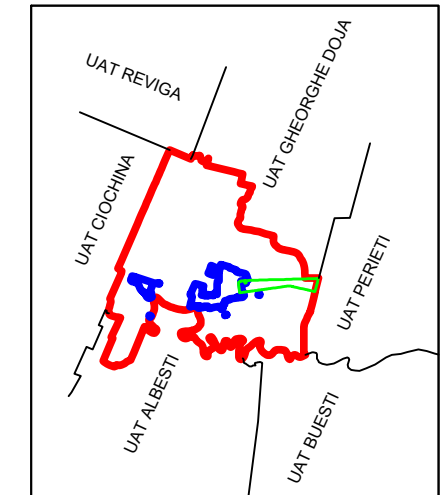
Spre publicare  
 Scara 1:1000  
 Sistem de proiectie "STEREO '70"  
 - Plansa 4 -



SCHITA DE RACORDARE A PLANSELOR

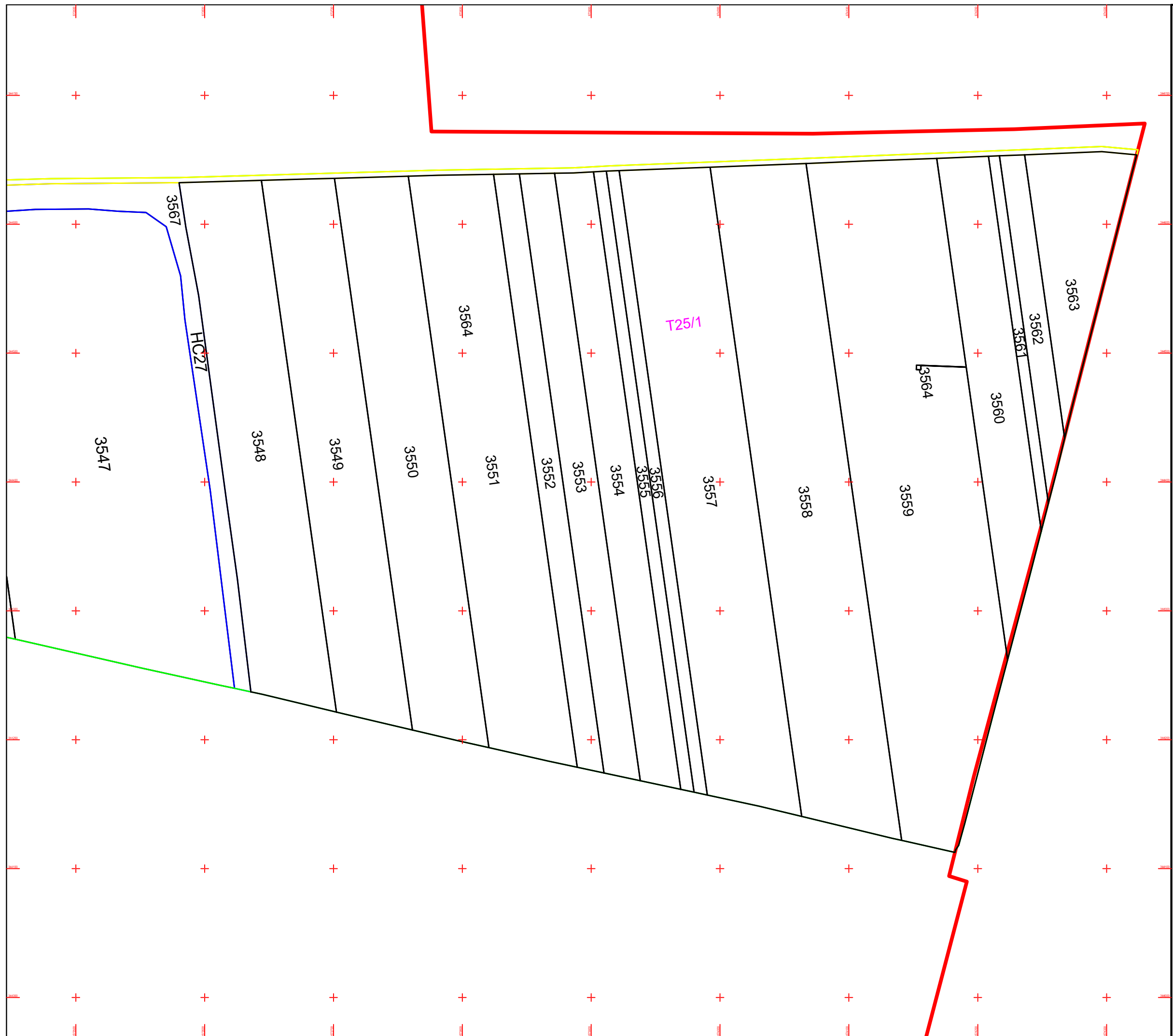


SCHITA DISPUNERII SECTORULUI CADASTRAL



LEGENDA

- Limită IMOBIL
- Limită CONSTRUCȚIE
- Limită SECTOR
- Limită UAT
- Limită INTRAVILAN
- Limită TARLA
- Număr SECTOR
- 489** ID IMOBIL
- Număr TARLA
- T1** Toponimie
- Numar postal
- 23**



Executant:  
 SC EXPLORING INNOVATION SRL Aut.: RO-B-J Nr.2982  
 Tanase Daniel-Cosmin Aut.: Seria RO-B-F Nr.2519  
 Data: .....