

Anexa nr 2 - REGISTRUL CADASTRAL AL IMOBILELOR

UAT ORAS AMARA

Sector cadastral nr 23

Zona Cooperativizata

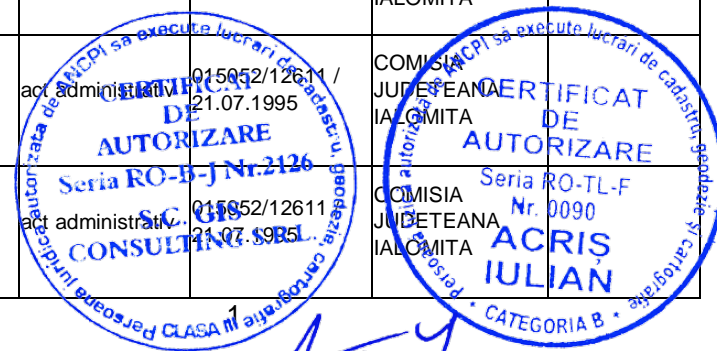
1. DESCRIEREA IMOBILULUI

DATE TEREN											DATE CONSTRUCTII					
Identificator teren	Adresa imobil	Nr. cadastral	Nr. CF	Suprafata masurata	Intravilan/ Extravilan (I/E)	Nr. top	Nr. tarla	Nr. Parcela	Categorie folosinta	Suprafata parcela	Identificator constructie	Cod grupa destinatie	Suprafata construita	Nr. niveluri	Nr. CF	Constr. cu acte (DA/NU)
7730	Jud. IALOMITA, UAT ORAS AMARA, Intravilan T19 P4802, STR. 1 MAI Nr. 77	22496	22496	1283	I		T19	P4802	A	429	7730-C1	CL	115	1		DA
					I		T19	P4801	V	297	7730-C6	CA	5.0	1		DA
					I		T12	P4798-4799-4800	CC	557	7730-C5	CA	5	1		DA
											7730-C4	CA	6.0	1		DA
											7730-C3	CA	7.0	1		DA
											7730-C2	CA	83	1		DA

2. PROPRIETATEA / POSESIA

Titularul dreptului/posesiei										Act juridic		
Nume / Denumire	Initiala Tatalui	Prenume	Data Nasterii	Domiciliu / Sediul	Cota parte	Identificator entitate asociata	Cota parte teren UI	Mod dobandire	Tip Act	Nr act / data	Emitent	Obs privitoare la proprietar
AGAPIE		AURICA	10.03.1941	Amara, Judet Ialomita	1/1	7730		reconstituire	act administrativ	015052/12611 / 21.07.1995	COMISIA JUDETEANA IALOMITA	
AGAPIE		RADU		Amara, Judet Ialomita	1/1	7730		reconstituire	act administrativ	015052/12611 / 21.07.1995	COMISIA JUDETEANA IALOMITA	
AGAPIE		AURICA	10.03.1941	Strada 1 MAI, Nr Postal 77, Amara, Judet Ialomita	1/1	7730-C4, 7730-C6, 7730-C5, 7730-C3, 7730-C2, 7730-C1		CONSTRUIRE	act administrativ	015052/12611 / 21.07.1995	COMISIA JUDETEANA IALOMITA	
AGAPIE		RADU		Strada 1 MAI, Nr Postal 77, Amara, Judet Ialomita	1/1	7730-C5, 7730-C2, 7730-C6, 7730-C4, 7730-C1, 7730-C3		CONSTRUIRE	act administrativ	015052/12611 / 21.07.1995	COMISIA JUDETEANA IALOMITA	

Inregistrare sistematica ORAS AMARA, Sectorul cadastral nr 23, anul 2026 - Copie spre publicare



Handwritten signature in blue ink.

3. SARCINI / DEZMEMBRAMINTE

Titularul									Act juridic			
Nume / Denumire	Initiala Tatalui	Prenume	Data Nasterii	Domiciliu / Sediu	Tipul sarcinii sau al dezmembramintelor dreptului de proprietate	Cota parte	Identificator entitate asociata	Tip Act	Nr act / data	Emitent	Valoare Ipoteca	Tip Moneda
-	-	-	-	-	-	-	-	-	-	-	-	-

4. NOTARI, PROCESE, INTERDICTII					5. OBSERVATII		
Tipul notarii	Tip act	Nr. act/ data	Emitent	Identificator entitate asociata 2)	Imobil imprejmuit / neimprejmuit	Imobil contestat / necontestat	Alte observatii
					Imprejmuit		

Inregistrare sistematica ORAS AMARA, Sectorul cadastral nr 23, anul 2026 - Copie spre publicare



Anexa nr 2 - REGISTRUL CADASTRAL AL IMOBILELOR

UAT ORAS AMARA

Sector cadastral nr 23

Zona Cooperativizata

1. DESCRIEREA IMOBILULUI

DATE TEREN											DATE CONSTRUCTII					
Identificator teren	Adresa imobil	Nr. cadastral	Nr. CF	Suprafata masurata	Intravilan/ Extravilan (I/E)	Nr. top	Nr. tarla	Nr. Parcela	Categorie folosinta	Suprafata parcela	Identificator constructie	Cod grupa destinatie	Suprafata construita	Nr. niveluri	Nr. CF	Constr. cu acte (DA/NU)
7731	Jud. IALOMITA, UAT ORAS AMARA, Intravilan T19 P4804-4805, STR. 1 MAI Nr. 75	298		472	I		T19	P4804-4805	CC	300	7731-C1	CL	98	1		Nu
					I		T19	P4803	A	172	7731-C3	CA	21	1		Nu
											7731-C2	CA	25	1		Nu

2. PROPRIETATEA / POSESIA

Titularul dreptului/posesiei											Act juridic		
Nume / Denumire	Initiala Tatalui	Prenume	Data Nasterii	Domiciliu / Sediul	Cota parte	Identificator entitate asociata	Cota parte teren UI	Mod dobandire	Tip Act	Nr act / data	Emitent	Obs privitoare la proprietar	
NEIDENTIFICAT		NEIDENTIFICAT		Amara, Judet Ialomita	1/1	7731		LEGE	act normativ	7 / 13.03.1996	Parlamentul Romaniei		
CUPEN		ZAHARIA	14.06.1969	Amara, Judet Ialomita	1/1	7731-C1, 7731-C3, 7731-C2		LEGE	act administrativ	19020 / 14.11.2025	PRIMARIA ORASULUI AMARA		
CUPEN		LINA		Amara, Judet Ialomita	1/1	7731-C2, 7731-C1, 7731-C3		LEGE	act administrativ	19020 / 14.11.2025	PRIMARIA ORASULUI AMARA		



Inregistrare sistematica ORAS AMARA, Sectorul cadastral nr 23, anul 2026 - Copie spre publicare

Handwritten signature

3. SARCINI / DEZMEMBRAMINTE

Titularul									Act juridic			
Nume / Denumire	Initiala Tatalui	Prenume	Data Nasterii	Domiciliu / Sediu	Tipul sarcinii sau al dezmembramintelor dreptului de proprietate	Cota parte	Identificator entitate asociata	Tip Act	Nr act / data	Emitent	Valoare Ipoteca	Tip Moneda
-	-	-	-	-	-	-	-	-	-	-	-	-

4. NOTARI, PROCESE, INTERDICTII					5. OBSERVATII		
Tipul notarii	Tip act	Nr. act/ data	Emitent	Identificator entitate asociata 2)	Imobil imprejmuit / neimprejmuit	Imobil contestat / necontestat	Alte observatii
Se notează mențiunea de proprietar neidentificat.	act normativ	7 / 13.03.1996	Parlamentul Romaniei	7731	Imprejmuit		

Inregistrare sistematica ORAS AMARA, Sectorul cadastral nr 23, anul 2026 - Copie spre publicare



Anexa nr 2 - REGISTRUL CADASTRAL AL IMOBILELOR

UAT ORAS AMARA

Sector cadastral nr 23

Zona Cooperativizata

1. DESCRIEREA IMOBILULUI

DATE TEREN											DATE CONSTRUCTII					
Identificator teren	Adresa imobil	Nr. cadastral	Nr. CF	Suprafata masurata	Intravilan/ Extravilan (I/E)	Nr. top	Nr. tarla	Nr. Parcela	Categorie folosinta	Suprafata parcela	Identificator constructie	Cod grupa destinatie	Suprafata construita	Nr. niveluri	Nr. CF	Constr. cu acte (DA/NU)
7732	Jud. IALOMITA, UAT ORAS AMARA, Intravilan T19 P4814, STR. 1 MAI Nr. 75B	814	23068	438	I		T19	P4814	CC	438	7732-C2	CA	16	1		DA
											7732-C1	CL	62	1		DA

2. PROPRIETATEA / POSESIA

Titularul dreptului/posesiei										Act juridic		
Nume / Denumire	Initiala Tatalui	Prenume	Data Nasterii	Domiciliu / SEDIU	Cota parte	Identificator entitate asociata	Cota parte teren UI	Mod dobandire	Tip Act	Nr act / data	Emitent	Obs privitoare la proprietar
VADUVA		ION		Amara, Judet Ialomita	1/1	7732		CONVENTIE	act notarial	1259 din 2002 / 28.10.2002	BNP IGNAT GABRIELA	
VADUVA		MARIA		Amara, Judet Ialomita	1/1	7732		CONVENTIE	act notarial	1259 din 2002 / 28.10.2002	BNP IGNAT GABRIELA	
VADUVA		ION		Amara, Judet Ialomita	1/1	7732-C1, 7732-C2		LEGE	act administrativ	19020 / 14.11.2025	PRIMARIA ORASULUI AMARA	
VADUVA		MARIA		Amara, Judet Ialomita	1/1	7732-C2, 7732-C1		LEGE	act administrativ	19020 / 14.11.2025	PRIMARIA ORASULUI AMARA	



Handwritten signature

3. SARCINI / DEZMEMBRAMINTE

Titularul									Act juridic			
Nume / Denumire	Initiala Tatalui	Prenume	Data Nasterii	Domiciliu / SEDIU	Tipul sarcinii sau al dezmembramintelor dreptului de proprietate	Cota parte	Identificator entitate asociata	Tip Act	Nr act / data	Emitent	Valoare Ipoteca	Tip Moneda
-	-	-	-	-	-	-	-	-	-	-	-	-
BRD GSG SA				Amara, Judet Ialomita	IPOTECA	1/1	7732	act notarial	1638 din 2007 / 09.10.2007	BNP	52000	EUR

4. NOTARI, PROCESE, INTERDICTII					5. OBSERVATII		
Tipul notarii	Tip act	Nr. act/ data	Emitent	Identificator entitate asociata 2)	Imobil imprejmuit / neimprejmuit	Imobil contestat / necontestat	Alte observatii
se noteaza interdictiile de instrainare, grevare, dezmembrare si demolare in favoarea BRD GSG SA	act notarial	1638 din 2007 / 09.10.2007	BNP	7732	Imprejmuit		
se radiaza urmarirea silita inregistrata la C3	act administrativ	406VS/2013 / 13.08.2021	BEJ SERBANESCU IULIAN	7732			



Handwritten signature in blue ink.

Anexa nr 2 - REGISTRUL CADASTRAL AL IMOBILELOR

UAT ORAS AMARA

Sector cadastral nr 23

Zona Cooperativizata

1. DESCRIEREA IMOBILULUI

DATE TEREN											DATE CONSTRUCTII					
Identificator teren	Adresa imobil	Nr. cadastral	Nr. CF	Suprafata masurata	Intravilan/ Extravilan (I/E)	Nr. top	Nr. tarla	Nr. Parcela	Categorie folosinta	Suprafata parcela	Identificator constructie	Cod grupa destinatie	Suprafata construita	Nr. niveluri	Nr. CF	Constr. cu acte (DA/NU)
7733	Jud. IALOMITA, UAT ORAS AMARA, Intravilan T19 P4816, STR. 1 MAI Nr. 73			616	I		T19	P4816	A	300	7733-C2	CA	35	1		Nu
					I		T19	P4815	CC	316	7733-C1	CL	93	1		Nu

2. PROPRIETATEA / POSESIA

Titularul dreptului/posesiei										Act juridic			
Nume / Denumire	Initiala Tatalui	Prenume	Data Nasterii	Domiciliu / Sediu	Cota parte	Identificator entitate asociata	Cota parte teren UI	Mod dobandire	Tip Act	Nr act / data	Emitent	Obs privitoare la proprietar	
NEIDENTIFICAT		NEIDENTIFICAT		Amara, Judet Ialomita	1/1	7733		LEGE	act normativ	7 / 13.03.1996	Parlamentul Romaniei		
CAPATANA		ION		Amara, Judet Ialomita	1/1	7733-C1, 7733-C2		LEGE	act administrativ	19020 / 14.11.2025	PRIMARIA ORASULUI AMARA		



Inregistrare sistematica ORAS AMARA, Sectorul cadastral nr 23, anul 2026 - Copie spre publicare

7
Acris

3. SARCINI / DEZMEMBRAMINTE

Titularul									Act juridic			
Nume / Denumire	Initiala Tatalui	Prenume	Data Nasterii	Domiciliu / Sediu	Tipul sarcinii sau al dezmembramintelor dreptului de proprietate	Cota parte	Identificator entitate asociata	Tip Act	Nr act / data	Emitent	Valoare Ipoteca	Tip Moneda
-	-	-	-	-	-	-	-	-	-	-	-	-

4. NOTARI, PROCESE, INTERDICTII					5. OBSERVATII		
Tipul notarii	Tip act	Nr. act/ data	Emitent	Identificator entitate asociata 2)	Imobil imprejmuit / neimprejmuit	Imobil contestat / necontestat	Alte observatii
Se notează mențiunea de proprietar neidentificat.	act normativ	7 / 13.03.1996	Parlamentul Romaniei	7733	Imprejmuit		

Inregistrare sistematica ORAS AMARA, Sectorul cadastral nr 23, anul 2026 - Copie spre publicare



Anexa nr 2 - REGISTRUL CADASTRAL AL IMOBILELOR

UAT ORAS AMARA

Sector cadastral nr 23

Zona Cooperativizata

1. DESCRIEREA IMOBILULUI

DATE TEREN											DATE CONSTRUCTII					
Identificator teren	Adresa imobil	Nr. cadastral	Nr. CF	Suprafata masurata	Intravilan/ Extravilan (I/E)	Nr. top	Nr. tarla	Nr. Parcela	Categorie folosinta	Suprafata parcela	Identificator constructie	Cod grupa destinatie	Suprafata construita	Nr. niveluri	Nr. CF	Constr. cu acte (DA/NU)
7734	Jud. IALOMITA, UAT ORAS AMARA, Intravilan T19 P4816, STR. 1 MAI Nr. 71	22436	22436	896	I		T19	P4816	A	114	7734-C4	CA	10	1		DA
					I		T19	P4815	CC	782	7734-C3	CA	9	1		DA
											7734-C2	CA	32	1		DA
											7734-C1	CL	114	2		DA

2. PROPRIETATEA / POSESIA

Titularul dreptului/posesiei										Act juridic		
Nume / Denumire	Initiala Tatalui	Prenume	Data Nasterii	Domiciliu / Sediul	Cota parte	Identificator entitate asociata	Cota parte teren UI	Mod dobandire	Tip Act	Nr act / data	Emitent	Obs privitoare la proprietar
AGAPIE		ION	26.09.1938	Strada 1 MAI, Nr Postal 71, Amara, Judet Ialomita	1/1	7734, 7734-C4, 7734-C3, 7734-C2, 7734-C1		HOTARARE	hotarare judecatoreasca	2077 / 10.10.2007	JUDECATORIA SLOBOZIA JUDETUL IALOMITA	



Handwritten signature in blue ink.

3. SARCINI / DEZMEMBRAMINTE

Titularul								Act juridic				
Nume / Denumire	Initiala Tatalui	Prenume	Data Nasterii	Domiciliu / Sediu	Tipul sarcinii sau al dezmembramintelor dreptului de proprietate	Cota parte	Identificator entitate asociata	Tip Act	Nr act / data	Emitent	Valoare Ipoteca	Tip Moneda
-	-	-	-	-	-	-	-	-	-	-	-	-

4. NOTARI, PROCESE, INTERDICTII					5. OBSERVATII		
Tipul notarii	Tip act	Nr. act/ data	Emitent	Identificator entitate asociata 2)	Imobil imprejmuit / neimprejmuit	Imobil contestat / necontestat	Alte observatii
					Imprejmuit		<p>Latura de N partial cu gard din plasa de sarma, perete exterior constructie si gard de lemn.</p> <p>Latura de S partial cu gard din plasa de sarma si gard din lemn. Latura de cu gard din lemn cu fundatie de beton.</p> <p>Latura de V gard din plasa de sarma</p> <p>Latura de N partial cu gard din plasa de sarma, perete exterior constructie si gard de lemn.</p> <p>Latura de S partial cu gard din plasa de sarma si gard din lemn. Latura de cu gard din lemn cu fundatie de beton.</p> <p>Latura de V gard din plasa de sarma</p>



Handwritten signature in blue ink.

Anexa nr 2 - REGISTRUL CADASTRAL AL IMOBILELOR

UAT ORAS AMARA

Sector cadastral nr 23

Zona Cooperativizata

1. DESCRIEREA IMOBILULUI

DATE TEREN											DATE CONSTRUCTII					
Identificator teren	Adresa imobil	Nr. cadastral	Nr. CF	Suprafata masurata	Intravilan/ Extravilan (I/E)	Nr. top	Nr. tarla	Nr. Parcela	Categorie folosinta	Suprafata parcela	Identificator constructie	Cod grupa destinatie	Suprafata construita	Nr. niveluri	Nr. CF	Constr. cu acte (DA/NU)
7735	Jud. IALOMITA, UAT ORAS AMARA, Intravilan T19 P4819-4820, STR. 1 MAI Nr. 69			1306	I		T19	P4819-4820	CC	306	7735-C1	CL	80	1		DA
					I		T19	P4817-4818	A	1000						

2. PROPRIETATEA / POSESIA

Titularul dreptului/posesiei										Act juridic			
Nume / Denumire	Initiala Tatalui	Prenume	Data Nasterii	Domiciliu / Sediu	Cota parte	Identificator entitate asociata	Cota parte teren UI	Mod dobandire	Tip Act	Nr act / data	Emitent	Obs privitoare la proprietar	
NEIDENTIFICAT		NEIDENTIFICAT		Amara, Judet Ialomita	1/1	7735		LEGE	act normativ	7 / 13.03.1996	Parlamentul Romaniei		
AGAPIE		COSTICA	07.04.1955	Amara, Judet Ialomita	1/1	7735-C1		LEGE	act administrativ	19020 / 14.11.2025	PRIMARIA ORASULUI AMARA		
AGAPIE		DOINITA		Amara, Judet Ialomita	1/1	7735-C1		LEGE	act administrativ	19020 / 14.11.2025	PRIMARIA ORASULUI AMARA		



Inregistrare sistematica ORAS AMARA, Sectorul cadastral nr 23, anul 2026 - Copie spre publicare

Handwritten signature

3. SARCINI / DEZMEMBRAMINTE

Titularul									Act juridic			
Nume / Denumire	Initiala Tatalui	Prenume	Data Nasterii	Domiciliu / Sediu	Tipul sarcinii sau al dezmembramintelor dreptului de proprietate	Cota parte	Identificator entitate asociata	Tip Act	Nr act / data	Emitent	Valoare Ipoteca	Tip Moneda
-	-	-	-	-	-	-	-	-	-	-	-	-

4. NOTARI, PROCESE, INTERDICTII					5. OBSERVATII		
Tipul notarii	Tip act	Nr. act/ data	Emitent	Identificator entitate asociata 2)	Imobil imprejmuit / neimprejmuit	Imobil contestat / necontestat	Alte observatii
Se notează mențiunea de proprietar neidentificat.	act normativ	7 / 13.03.1996	Parlamentul Romaniei	7735	Imprejmuit		

Inregistrare sistematica ORAS AMARA, Sectorul cadastral nr 23, anul 2026 - Copie spre publicare



Handwritten signature in blue ink.

Anexa nr 2 - REGISTRUL CADASTRAL AL IMOBILELOR

UAT ORAS AMARA

Sector cadastral nr 23

Zona Cooperativizata

1. DESCRIEREA IMOBILULUI

DATE TEREN											DATE CONSTRUCTII					
Identificator teren	Adresa imobil	Nr. cadastral	Nr. CF	Suprafata masurata	Intravilan/ Extravilan (I/E)	Nr. top	Nr. tarla	Nr. Parcela	Categorie folosinta	Suprafata parcela	Identificator constructie	Cod grupa destinatie	Suprafata construita	Nr. niveluri	Nr. CF	Constr. cu acte (DA/NU)
7736	Jud. IALOMITA, UAT ORAS AMARA, Intravilan T19 P4821, STR. 1 MAI Nr. 67			1518	I		T19	P4821	A	89	7736-C3	CA	18	1		DA
					I		T19	P4824	V	476	7736-C2	CA	29	1		DA
					I		T19	P4823	A	202	7736-C1	CL	108	1		Nu
					I		T19	P4822	CC	751						

2. PROPRIETATEA / POSESIA

Titularul dreptului/posesiei										Act juridic		
Nume / Denumire	Initiala Tatalui	Prenume	Data Nasterii	Domiciliu / Sedi	Cota parte	Identificator entitate asociata	Cota parte teren UI	Mod dobandire	Tip Act	Nr act / data	Emitent	Obs privitoare la proprietar
CHIRU	N	PARASCHIVA		Amara, Judet Ialomita	1/1	7736		reconstituire	act administrativ	15829 / 26.04.1999	CJSDPT IALOMITA	
CHIRU	N	PARASCHIVA		Amara, Judet Ialomita	1/1	7736-C1, 7736-C2, 7736-C3		LEGE	act administrativ	19020 / 14.11.2025	PRIMARIA ORASULUI AMARA	



Inregistrare sistematica ORAS AMARA, Sectorul cadastral nr 23, anul 2026 - Copie spre publicare

Handwritten signature

3. SARCINI / DEZMEMBRAMINTE

Titularul									Act juridic			
Nume / Denumire	Initiala Tatalui	Prenume	Data Nasterii	Domiciliu / Sediu	Tipul sarcinii sau al dezmembramintelor dreptului de proprietate	Cota parte	Identificator entitate asociata	Tip Act	Nr act / data	Emitent	Valoare Ipoteca	Tip Moneda
-	-	-	-	-	-	-	-	-	-	-	-	-

4. NOTARI, PROCESE, INTERDICTII					5. OBSERVATII		
Tipul notarii	Tip act	Nr. act/ data	Emitent	Identificator entitate asociata 2)	Imobil imprejmuit / neimprejmuit	Imobil contestat / necontestat	Alte observatii
					Imprejmuit		

Inregistrare sistematica ORAS AMARA, Sectorul cadastral nr 23, anul 2026 - Copie spre publicare



Handwritten signature in blue ink.

Anexa nr 2 - REGISTRUL CADASTRAL AL IMOBILELOR

UAT ORAS AMARA

Sector cadastral nr 23

Zona Cooperativizata

1. DESCRIEREA IMOBILULUI

DATE TEREN										DATE CONSTRUCTII								
Identificator teren	Adresa imobil			Nr. cadastral	Nr. CF	Suprafata masurata	Intravilan/ Extravilan (I/E)	Nr. top	Nr. tarla	Nr. Parcela	Categorie folosinta	Suprafata parcela	Identificator constructie	Cod grupa destinatie	Suprafata construita	Nr. niveluri	Nr. CF	Constr. cu acte (DA/NU)
7737	Jud. IALOMITA, UAT ORAS AMARA, Intravilan T19 P4825/1;4825/2;4825/3;4826/1;4826/2;4826/3, STR. 1 MAI Nr. 65			2042	20116	1024	I		T19	P4825/1;4825/2;4825/3;4826/1;4826/2;4826/3	CC	1024	7737-C2	CA	16	1		DA
												7737-C1	CL	128	1		DA	

2. PROPRIETATEA / POSESIA

Titularul dreptului/posesiei										Act juridic		
Nume / Denumire	Initiala Tatalui	Prenume	Data Nasterii	Domiciliu / Sediul	Cota parte	Identificator entitate asociata	Cota parte teren UI	Mod dobandire	Tip Act	Nr act / data	Emitent	Obs privitoare la proprietar
PANA		GHEORGHE	24.09.1932	Amara, Judet Ialomita	1/3	7737, 7737-C2, 7737-C1		CONVENTIE	act notarial	4929 / 15.12.2009	BNP SAVA DOINA	
PANA		ANISOARA,		Strada 1 MAI, Nr Postal 65, Amara, Judet Ialomita	2/3	7737, 7737-C2, 7737-C1		CONVENTIE	act notarial	4929 / 15.12.2009	BNP SAVA DOINA	
PANA		FLORIAN	08.08.1970	Amara, Judet Ialomita	2/3	7737, 7737-C2, 7737-C1		CONVENTIE	act notarial	4929 / 15.12.2009	BNP SAVA DOINA	si



Inregistrare sistematica ORAS AMARA, Sectorul cadastral nr 23, anul 2026 - Copie spre publicare

Handwritten signature

3. SARCINI / DEZMEMBRAMINTE

Titularul									Act juridic			
Nume / Denumire	Initiala Tatalui	Prenume	Data Nasterii	Domiciliu / Sediu	Tipul sarcinii sau al dezmembramintelor dreptului de proprietate	Cota parte	Identificator entitate asociata	Tip Act	Nr act / data	Emitent	Valoare Ipoteca	Tip Moneda
-	-	-	-	-	-	-	-	-	-	-	-	-

4. NOTARI, PROCESE, INTERDICTII					5. OBSERVATII		
Tipul notarii	Tip act	Nr. act/ data	Emitent	Identificator entitate asociata 2)	Imobil imprejmuit / neimprejmuit	Imobil contestat / necontestat	Alte observatii
se radiaza urmarirea silita de sub C1, inscrisa in baza inch nr. 56182/2016.	act administrativ	1309 / 27.04.2017	BEJ MIHALCEA IONEL	7737, 7737-C2, 7737-C1	Imprejmuit		
Se radiaza inscrierea de sub C3.	act administrativ	6670/2024 / 17.02.2025	BEJA AEQUITAS	7737, 7737-C1, 7737-C2			
Se noteaza urmarirea silita imobiliara, inceputa de BEJA AEQUITAS, in dosar de executare nr.19289/2024, asupra cotei de 2/3 din imobil, privind debitorul PANA FLORIAN, in vederea recuperarii sumei de 42.992,04 lei, reprezentand debit restant si cheltuieli de executare silita, ce se vor actualiza pana la data incetarii urmaririi.	hotarare judecatoreasca	9349/312/2024 / 31.12.2024	JUDECATORIA SLOBOZIA	7737, 7737-C1, 7737-C2			
Se noteaza conform art 822, pct 1din Codul de Procedura Civila urmarirea silita imobiliara inceputa de SCPEJ Mazilu si Asociații, in dosar de executare nr. 2432/2025, asupra cotei de 2/3 din imobil, proprietatea de sub B3, privind pe debitorul Pană Florian, in vederea recuperarii sumei totale de 3488,84 lei reprezentand debit si cheltuieli de executare silita	hotarare judecatoreasca	4387/312/2025 / 09.07.2025	Judecatoria Slobozia	7737, 7737-C1, 7737-C2			



Inregistrare sistematica ORAS AMARA, Sectorul cadastral nr 23, anul 2026 - Copie spre publicare

Handwritten signature in blue ink.

Anexa nr 2 - REGISTRUL CADASTRAL AL IMOBILELOR

UAT ORAS AMARA

Sector cadastral nr 23

Zona Cooperativizata

1. DESCRIEREA IMOBILULUI

DATE TEREN											DATE CONSTRUCTII					
Identificator teren	Adresa imobil	Nr. cadastral	Nr. CF	Suprafata masurata	Intravilan/ Extravilan (I/E)	Nr. top	Nr. tarla	Nr. Parcela	Categorie folosinta	Suprafata parcela	Identificator constructie	Cod grupa destinatie	Suprafata construita	Nr. niveluri	Nr. CF	Constr. cu acte (DA/NU)
7738	Jud. IALOMITA, UAT ORAS AMARA, Intravilan T19 P4829-4830, STR. 1 MAI Nr. 63	22845	22845	591	I		T19	P4829-4830	A	159	7738-C2	CA	40	1		DA
					I		T19	P4828	CC	432	7738-C1	CL	143	1		DA

2. PROPRIETATEA / POSESIA

Titularul dreptului/posesiei										Act juridic			
Nume / Denumire	Initiala Tatalui	Prenume	Data Nasterii	Domiciliu / Sediul	Cota parte	Identificator entitate asociata	Cota parte teren UI	Mod dobandire	Tip Act	Nr act / data	Emitent	Obs privitoare la proprietar	
AGAPIE		IULIANA-SORINA	06.11.1985	Amara, Judet Ialomita	1/1	7738, 7738-C2, 7738-C1		CONVENTIE	act notarial	614 / 24.04.2015	Stuparu Costin Marian		



Inregistrare sistematica ORAS AMARA, Sectorul cadastral nr 23, anul 2026 - Copie spre publicare

Handwritten signature

3. SARCINI / DEZMEMBRAMINTE

Titularul									Act juridic			
Nume / Denumire	Initiala Tatalui	Prenume	Data Nasterii	Domiciliu / Sediul	Tipul sarcinii sau al dezmembramintelor dreptului de proprietate	Cota parte	Identificator entitate asociata	Tip Act	Nr act / data	Emitent	Valoare Ipoteca	Tip Moneda
-	-	-	-	-	-	-	-	-	-	-	-	-

4. NOTARI, PROCESE, INTERDICTII					5. OBSERVATII		
Tipul notarii	Tip act	Nr. act/ data	Emitent	Identificator entitate asociata 2)	Imobil imprejmuit / neimprejmuit	Imobil contestat / necontestat	Alte observatii
					Imprejmuit		IMOBIL MARGINIT DE GARD: intre punctele ;1-2-3-4 gard de lemn, 1-5 gard de lemn , 5-6-7-8-9 fara gard, 1-9 gard de lemn. Imobilul are numar cadastral pe hirtie 1333 IMOBIL MARGINIT DE GARD: intre punctele ;1-2-3-4 gard de lemn, 1-5 gard de lemn , 5-6-7-8-9 fara gard, 1-9 gard de lemn. Imobilul are numar cadastral pe hirtie 1333



Handwritten signature in blue ink.

Anexa nr 2 - REGISTRUL CADASTRAL AL IMOBILELOR

UAT ORAS AMARA

Sector cadastral nr 23

Zona Cooperativizata

1. DESCRIEREA IMOBILULUI

DATE TEREN											DATE CONSTRUCTII					
Identificator teren	Adresa imobil	Nr. cadastral	Nr. CF	Suprafata masurata	Intravilan/ Extravilan (I/E)	Nr. top	Nr. tarla	Nr. Parcela	Categorie folosinta	Suprafata parcela	Identificator constructie	Cod grupa destinatie	Suprafata construita	Nr. niveluri	Nr. CF	Constr. cu acte (DA/NU)
7739	Jud. IALOMITA, UAT ORAS AMARA, Intravilan T19 P4833, STR. 1 MAI Nr. 61	1336	22501	1116	I		T19	P4833	A	267	7739-C4	CA	35	1		DA
					I		T19	P4831-4832	CC	849	7739-C3	CL	65	1		DA
											7739-C2	CA	25.0	1		DA
											7739-C1	CL	95	1		DA

2. PROPRIETATEA / POSESIA

Titularul dreptului/posesiei											Act juridic		
Nume / Denumire	Initiala Tatalui	Prenume	Data Nasterii	Domiciliu / Sediul	Cota parte	Identificator entitate asociata	Cota parte teren UI	Mod dobandire	Tip Act	Nr act / data	Emitent	Obs privitoare la proprietar	
AGAPIE		ION	07.09.1954	Amara, Judet Ialomita	1/2	7739, 7739-C1, 7739-C4, 7739-C2, 7739-C3		CONVENTIE	act notarial	1261 / 17.12.2013	Dutu Neagu Luiza Maria		
AGAPIE		ION		Strada 1 MAI, Nr Postal 61, Amara, Judet Ialomita	1/2	7739, 7739-C4, 7739-C1, 7739-C2, 7739-C3		SUCCESIUNE	act administrativ	014108/12602 / 13.08.1993	CJPSDP IALOMITA		



Inregistrare sistematica ORAS AMARA, Sectorul cadastral nr 23, anul 2026 - Copie spre publicare

19
Acris

3. SARCINI / DEZMEMBRAMINTE

Titularul									Act juridic			
Nume / Denumire	Initiala Tatalui	Prenume	Data Nasterii	Domiciliu / Sediu	Tipul sarcinii sau al dezmembramintelor dreptului de proprietate	Cota parte	Identificator entitate asociata	Tip Act	Nr act / data	Emitent	Valoare ipoteca	Tip Moneda
-	-	-	-	-	-	-	-	-	-	-	-	-
AGAPIE		ZAVINA	04.04.1936	Amara, Judet Ialomita	UZUFRACT VIAGER	1/2	7739, 7739-C2, 7739-C4, 7739-C3, 7739-C1	act notarial	1261 / 17.12.2013	Dutu Neagu Luiza Maria		

4. NOTARI, PROCESE, INTERDICTII					5. OBSERVATII		
Tipul notarii	Tip act	Nr. act/ data	Emitent	Identificator entitate asociata 2)	Imobil imprejmuit / neimprejmuit	Imobil contestat / necontestat	Alte observatii
					Imprejmuit		

Inregistrare sistematica ORAS AMARA, Sectorul cadastral nr 23, anul 2026 - Copie spre publicare



Anexa nr 2 - REGISTRUL CADASTRAL AL IMOBILELOR

UAT ORAS AMARA

Sector cadastral nr 23

Zona Cooperativizata

1. DESCRIEREA IMOBILULUI

DATE TEREN											DATE CONSTRUCTII					
Identificator teren	Adresa imobil	Nr. cadastral	Nr. CF	Suprafata masurata	Intravilan/ Extravilan (I/E)	Nr. top	Nr. tarla	Nr. Parcela	Categorie folosinta	Suprafata parcela	Identificator constructie	Cod grupa destinatie	Suprafata construita	Nr. niveluri	Nr. CF	Constr. cu acte (DA/NU)
7740	Jud. IALOMITA, UAT ORAS AMARA, Intravilan T19 P4836, STR. 1 MAI Nr. 59			918	I		T19	P4836	V	186	7740-C3	CA	5	1		DA
					I		T19	P4835	A	123	7740-C2	CA	8	1		DA
					I		T19	P4834	CC	609	7740-C1	CL	148	1		DA

2. PROPRIETATEA / POSESIA

Titularul dreptului/posesiei										Act juridic			
Nume / Denumire	Initiala Tatalui	Prenume	Data Nasterii	Domiciliu / Sediu	Cota parte	Identificator entitate asociata	Cota parte teren UI	Mod dobandire	Tip Act	Nr act / data	Emitent	Obs privitoare la proprietar	
ARON		MARIA		Bucuresti Sectorul 3, Judet Bucuresti	26/32	7740, 7740-C1, 7740-C3, 7740-C2		CONVENTIE	act notarial	1789 / 18.06.1997	NOTAR PUBLIC SAVA DOINA		
CHIRU		OCTAVIAN		Amara, Judet Ialomita	3/32	7740		SUCCESIUNE	act notarial	456 / 28.06.1989	NOTARIATUL DE STAT JUDETEAN IALOMITA		
CHIRU		STEFAN		Amara, Judet Ialomita	3/32	7740, 7740-C3, 7740-C1, 7740-C2		SUCCESIUNE	act notarial	456 / 28.06.1989	NOTARIATUL DE STAT JUDETEAN IALOMITA		



Inregistrare sistematica ORAS AMARA, Sectorul cadastral nr 23, anul 2026 - Copie spre publicare

Handwritten signature

3. SARCINI / DEZMEMBRAMINTE

Titularul								Act juridic				
Nume / Denumire	Initiala Tatalui	Prenume	Data Nasterii	Domiciliu / Sediu	Tipul sarcinii sau al dezmembramintelor dreptului de proprietate	Cota parte	Identificator entitate asociata	Tip Act	Nr act / data	Emitent	Valoare Ipoteca	Tip Moneda
-	-	-	-	-	-	-	-	-	-	-	-	-

4. NOTARI, PROCESE, INTERDICTII					5. OBSERVATII		
Tipul notarii	Tip act	Nr. act/ data	Emitent	Identificator entitate asociata 2)	Imobil imprejmuit / neimprejmuit	Imobil contestat / necontestat	Alte observatii
					Imprejmuit		

Inregistrare sistematica ORAS AMARA, Sectorul cadastral nr 23, anul 2026 - Copie spre publicare



Anexa nr 2 - REGISTRUL CADASTRAL AL IMOBILELOR

UAT ORAS AMARA

Sector cadastral nr 23

Zona Cooperativizata

1. DESCRIEREA IMOBILULUI

DATE TEREN											DATE CONSTRUCTII						
Identificator teren	Adresa imobil	Nr. cadastral	Nr. CF	Suprafata masurata	Intravilan/ Extravilan (I/E)	Nr. top	Nr. tarla	Nr. Parcela	Categorie folosinta	Suprafata parcela	Identificator constructie	Cod grupa destinatie	Suprafata construita	Nr. niveluri	Nr. CF	Constr. cu acte (DA/NU)	
7741	Jud. IALOMITA, UAT ORAS AMARA, Intravilan T19 P4840, STR. 1 MAI Nr. 57			965	I		T19	P4840	A	87	7741-C2	CA	45	1		Nu	
					I		T19	P4839	CC	522	7741-C1	CL	65	1		Nu	
					I		T19	P4838	A	281							
					I		T19	P4837	V	75							

2. PROPRIETATEA / POSESIA

Titularul dreptului/posesiei										Act juridic		
Nume / Denumire	Initiala Tatalui	Prenume	Data Nasterii	Domiciliu / Sediul	Cota parte	Identificator entitate asociata	Cota parte teren UI	Mod dobandire	Tip Act	Nr act / data	Emitent	Obs privitoare la proprietar
ILIE		IOANA		Amara, Judet Ialomita	1/1	7741		reconstituire	act administrativ	14777 / 19.10.1994	CJSDPT IALOMITA	
ILIE		VALERICA	08.10.1969	Amara, Judet Ialomita	1/1	7741-C1, 7741-C2		LEGE	act administrativ	19020 / 14.11.2025	PRIMARIA ORASULUI AMARA	



Inregistrare sistematica ORAS AMARA, Sectorul cadastral nr 23, anul 2026 - Copie spre publicare

23
Acris

3. SARCINI / DEZMEMBRAMINTE

Titularul								Act juridic				
Nume / Denumire	Initiala Tatalui	Prenume	Data Nasterii	Domiciliu / Sediu	Tipul sarcinii sau al dezmembramintelor dreptului de proprietate	Cota parte	Identificator entitate asociata	Tip Act	Nr act / data	Emitent	Valoare Ipoteca	Tip Moneda
-	-	-	-	-	-	-	-	-	-	-	-	-

4. NOTARI, PROCESE, INTERDICTII					5. OBSERVATII		
Tipul notarii	Tip act	Nr. act/ data	Emitent	Identificator entitate asociata 2)	Imobil imprejmuit / neimprejmuit	Imobil contestat / necontestat	Alte observatii
					Imprejmuit		

Inregistrare sistematica ORAS AMARA, Sectorul cadastral nr 23, anul 2026 - Copie spre publicare



Anexa nr 2 - REGISTRUL CADASTRAL AL IMOBILELOR

UAT ORAS AMARA

Sector cadastral nr 23

Zona Cooperativizata

1. DESCRIEREA IMOBILULUI

DATE TEREN											DATE CONSTRUCTII					
Identificator teren	Adresa imobil	Nr. cadastral	Nr. CF	Suprafata masurata	Intravilan/ Extravilan (I/E)	Nr. top	Nr. tarla	Nr. Parcela	Categorie folosinta	Suprafata parcela	Identificator constructie	Cod grupa destinatie	Suprafata construita	Nr. niveluri	Nr. CF	Constr. cu acte (DA/NU)
7742	Jud. IALOMITA, UAT ORAS AMARA, Intravilan T19 P4843-4844, STR. 1 MAI Nr. 55B			709	I		T19	P4843-4844	A	309	7742-C2	CA	86	1		Nu
					I		T19	P4841-4842	CC	400	7742-C1	CL	168	1		Nu

2. PROPRIETATEA / POSESIA

Titularul dreptului/posesiei										Act juridic			
Nume / Denumire	Initiala Tatalui	Prenume	Data Nasterii	Domiciliu / Sediu	Cota parte	Identificator entitate asociata	Cota parte teren UI	Mod dobandire	Tip Act	Nr act / data	Emitent	Obs privitoare la proprietar	
NEIDENTIFICAT		NEIDENTIFICAT		Amara, Judet Ialomita	1/1	7742		LEGE	act normativ	7 / 13.03.1996	Parlamentul Romaniei		
SAVA		MOISE	27.04.1956	Amara, Judet Ialomita	1/1	7742-C1, 7742-C2		LEGE	act administrativ	19020 / 14.11.2025	PRIMARIA ORASULUI AMARA		



Inregistrare sistematica ORAS AMARA, Sectorul cadastral nr 23, anul 2026 - Copie spre publicare

25
Acris

3. SARCINI / DEZMEMBRAMINTE

Titularul									Act juridic			
Nume / Denumire	Initiala Tatalui	Prenume	Data Nasterii	Domiciliu / Sediu	Tipul sarcinii sau al dezmembramintelor dreptului de proprietate	Cota parte	Identificator entitate asociata	Tip Act	Nr act / data	Emitent	Valoare Ipoteca	Tip Moneda
-	-	-	-	-	-	-	-	-	-	-	-	-

4. NOTARI, PROCESE, INTERDICTII					5. OBSERVATII		
Tipul notarii	Tip act	Nr. act/ data	Emitent	Identificator entitate asociata 2)	Imobil imprejmuit / neimprejmuit	Imobil contestat / necontestat	Alte observatii
Se notează mențiunea de proprietar neidentificat.	act normativ	7 / 13.03.1996	Parlamentul Romaniei	7742	Imprejmuit		

Inregistrare sistematica ORAS AMARA, Sectorul cadastral nr 23, anul 2026 - Copie spre publicare



Handwritten signature in blue ink.

Anexa nr 2 - REGISTRUL CADASTRAL AL IMOBILELOR

UAT ORAS AMARA

Sector cadastral nr 23

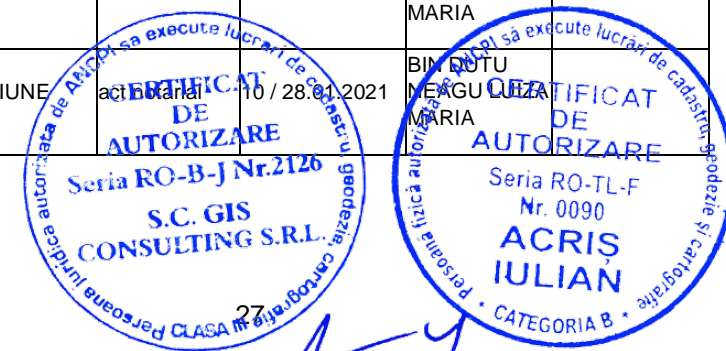
Zona Cooperativizata

1. DESCRIEREA IMOBILULUI

DATE TEREN											DATE CONSTRUCTII					
Identificator teren	Adresa imobil	Nr. cadastral	Nr. CF	Suprafata masurata	Intravilan/ Extravilan (I/E)	Nr. top	Nr. tarla	Nr. Parcela	Categorie folosinta	Suprafata parcela	Identificator constructie	Cod grupa destinatie	Suprafata construita	Nr. niveluri	Nr. CF	Constr. cu acte (DA/NU)
7743	Jud. IALOMITA, UAT ORAS AMARA, Intravilan T19 P4843, STR. 1 MAI Nr. 55			1031	I		T19	P4843	V	173	7743-C2	CA	53	1		DA
					I		T19	P4842/1-4843/1-4844/1	A	277	7743-C1	CL	72	1		DA
					I		T19	P4842	CC	581						

2. PROPRIETATEA / POSESIA

Titularul dreptului/posesiei										Act juridic			
Nume / Denumire	Initiala Tatalui	Prenume	Data Nasterii	Domiciliu / Sediul	Cota parte	Identificator entitate asociata	Cota parte teren UI	Mod dobandire	Tip Act	Nr act / data	Emitent	Obs privitoare la proprietar	
STROE		DIDINA	13.03.1955	Strada NICOLAE BALCESCU, Nr Postal 66, Amara, Judet Ialomita	1/2	7743, 7743-C2, 7743-C1		SUCCESIUNE	act notarial	10 / 28.01.2021	BIN DUTU NEAGU LUIZA MARIA		
SAVA		MOISE	27.04.1956	Amara, Judet Ialomita	1/2	7743		SUCCESIUNE	act notarial	10 / 28.01.2021	BIN DUTU NEAGU LUIZA MARIA		
SAVA		MOISE	27.04.1956	Amara, Judet Ialomita	1/2	7743		SUCCESIUNE	act notarial	10 / 28.01.2021	BIN DUTU NEAGU LUIZA MARIA		
STROE		DIDINA	13.03.1955	Strada NICOLAE BALCESCU, Nr Postal 66, Amara, Judet Ialomita	1/2	7743		SUCCESIUNE	act notarial	10 / 28.01.2021	BIN DUTU NEAGU LUIZA MARIA		



3. SARCINI / DEZMEMBRAMINTE

Titularul									Act juridic			
Nume / Denumire	Initiala Tatalui	Prenume	Data Nasterii	Domiciliu / Sediu	Tipul sarcinii sau al dezmembramintelor dreptului de proprietate	Cota parte	Identificator entitate asociata	Tip Act	Nr act / data	Emitent	Valoare Ipoteca	Tip Moneda
-	-	-	-	-	-	-	-	-	-	-	-	-

4. NOTARI, PROCESE, INTERDICTII					5. OBSERVATII		
Tipul notarii	Tip act	Nr. act/ data	Emitent	Identificator entitate asociata 2)	Imobil imprejmuit / neimprejmuit	Imobil contestat / necontestat	Alte observatii
					Imprejmuit		

Inregistrare sistematica ORAS AMARA, Sectorul cadastral nr 23, anul 2026 - Copie spre publicare



28
Handwritten signature

Anexa nr 2 - REGISTRUL CADASTRAL AL IMOBILELOR

UAT ORAS AMARA

Sector cadastral nr 23

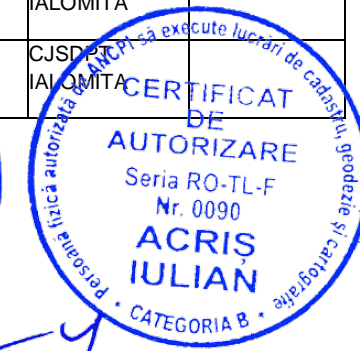
Zona Cooperativizata

1. DESCRIEREA IMOBILULUI

DATE TEREN											DATE CONSTRUCTII					
Identificator teren	Adresa imobil	Nr. cadastral	Nr. CF	Suprafata masurata	Intravilan/ Extravilan (I/E)	Nr. top	Nr. tarla	Nr. Parcela	Categorie folosinta	Suprafata parcela	Identificator constructie	Cod grupa destinatie	Suprafata construita	Nr. niveluri	Nr. CF	Constr. cu acte (DA/NU)
7744	Jud. IALOMITA, UAT ORAS AMARA, Intravilan T19 P4846/2, STR. 1 MAI Nr. 51-53			2646	I		T19	P4846/2	A	113						
					I		T19	P4846/1	A	145						
					I		T19	P4846	CC	1565						
					I		T19	P4845/1	V	823						

2. PROPRIETATEA / POSESIA

Titularul dreptului/posesiei										Act juridic		
Nume / Denumire	Initiala Tatalui	Prenume	Data Nasterii	Domiciliu / Sediul	Cota parte	Identificator entitate asociata	Cota parte teren UI	Mod dobandire	Tip Act	Nr act / data	Emitent	Obs privitoare la proprietar
CUPEN		COSTICA		Amara, Judet Ialomita	1/1	7744		reconstituire	act administrativ	17231 / 09.04.2009	CJSDPT IALOMITA	
CUPEN		ION		Amara, Judet Ialomita	1/1	7744		reconstituire	act administrativ	17231 / 09.04.2009	CJSDPT IALOMITA	
MILITARU		STELA		Amara, Judet Ialomita	1/1	7744		reconstituire	act administrativ	17231 / 09.04.2009	CJSDPT IALOMITA	
CUPEN		TEODORA		Amara, Judet Ialomita	1/1	7744		reconstituire	act administrativ	17231 / 09.04.2009	CJSDPT IALOMITA	
CUPEN		VASILE		Amara, Judet Ialomita	1/1	7744		reconstituire	act administrativ	17231 / 09.04.2009	CJSDPT IALOMITA	



29
Acuș

3. SARCINI / DEZMEMBRAMINTE

Titularul									Act juridic			
Nume / Denumire	Initiala Tatalui	Prenume	Data Nasterii	Domiciliu / Sediu	Tipul sarcinii sau al dezmembramintelor dreptului de proprietate	Cota parte	Identificator entitate asociata	Tip Act	Nr act / data	Emitent	Valoare Ipoteca	Tip Moneda
-	-	-	-	-	-	-	-	-	-	-	-	-

4. NOTARI, PROCESE, INTERDICTII					5. OBSERVATII		
Tipul notarii	Tip act	Nr. act/ data	Emitent	Identificator entitate asociata 2)	Imobil imprejmuit / neimprejmuit	Imobil contestat / necontestat	Alte observatii
					Imprejmuit		

Inregistrare sistematica ORAS AMARA, Sectorul cadastral nr 23, anul 2026 - Copie spre publicare



Handwritten signature in blue ink.

Anexa nr 2 - REGISTRUL CADASTRAL AL IMOBILELOR

UAT ORAS AMARA

Sector cadastral nr 23


Zona Cooperativizata

1. DESCRIEREA IMOBILULUI

DATE TEREN											DATE CONSTRUCTII					
Identificator teren	Adresa imobil	Nr. cadastral	Nr. CF	Suprafata masurata	Intravilan/ Extravilan (I/E)	Nr. top	Nr. tarla	Nr. Parcela	Categorie folosinta	Suprafata parcela	Identificator constructie	Cod grupa destinatie	Suprafata construita	Nr. niveluri	Nr. CF	Constr. cu acte (DA/NU)
7745	Jud. IALOMITA, UAT ORAS AMARA, Intravilan T19 P4849-4850, STR. 1 MAI Nr. 49	23512	23512	1430	I		T19	P4849-4850	A	565	7745-C3	CA	31.0	1		DA
					I		T19	P4847-4848	CC	865	7745-C2	CA	40	1		DA
											7745-C1	CL	89	1		DA

2. PROPRIETATEA / POSESIA

Titularul dreptului/posesiei								Act juridic				
Nume / Denumire	Initiala Tatalui	Prenume	Data Nasterii	Domiciliu / Sediul	Cota parte	Identificator entitate asociata	Cota parte teren UI	Mod dobandire	Tip Act	Nr act / data	Emitent	Obs privitoare la proprietar
DANCIU		IRINA	06.03.1970	Amara, Judet Ialomita	1/1	7745		CONVENTIE	act notarial	813 / 20.06.2017	Dutu Neagu Luiza Maria	
DANCIU		CONSTANTIN	15.09.1958	Amara, Judet Ialomita	1/1	7745		CONVENTIE	act notarial	813 / 20.06.2017	Dutu Neagu Luiza Maria	
DANCIU		IRINA	06.03.1970	Strada 1 MAI, Nr Postal 49, Amara, Judet Ialomita	5/8	7745-C1, 7745-C3, 7745-C2		CONVENTIE	act notarial	813 / 20.06.2017	Dutu Neagu Luiza Maria	
DANCIU		CONSTANTIN	15.09.1958	Amara, Judet Ialomita	5/8	7745-C2, 7745-C3, 7745-C1		CONVENTIE	act notarial	813 / 20.06.2017	Dutu Neagu Luiza Maria	
DANCIU		IRINA	06.03.1970	Amara, Judet Ialomita	1/8	7745-C1, 7745-C2, 7745-C3		SUCCESIUNE	act administrativ	016191/12622/21.06.2001	COMNSIA JUCETEANA	
DANCIU		IRINA	06.03.1970	Amara, Judet Ialomita	2/8	7745-C3, 7745-C2, 7745-C1		CONVENTIE	act notarial	814 / 20.06.2017	Dutu Neagu Luiza Maria	



Inregistrare sistematica ORAS AMARA, Sectorul cadastral nr 23, anul 2026 - Copie spre publicare

3. SARCINI / DEZMEMBRAMINTE

Titularul									Act juridic			
Nume / Denumire	Initiala Tatalui	Prenume	Data Nasterii	Domiciliu / Sediu	Tipul sarcinii sau al dezmembramintelor dreptului de proprietate	Cota parte	Identificator entitate asociata	Tip Act	Nr act / data	Emitent	Valoare Ipoteca	Tip Moneda
-	-	-	-	-	-	-	-	-	-	-	-	-
CUPEN		ILEANA	01.10.1940	Strada 1 MAI, Nr Postal 49, Amara, Judet Ialomita	UZUFRACT VIAGER	1/1	7745	act notarial	813 / 20.06.2017	Dutu Neagu Luiza Maria		
CUPEN		ILEANA	01.10.1940	Amara, Judet Ialomita	UZUFRACT VIAGER	5/8	7745-C3, 7745-C2, 7745-C1	act notarial	813 / 20.06.2017	Dutu Neagu Luiza Maria		

4. NOTARI, PROCESE, INTERDICTII					5. OBSERVATII		
Tipul notarii	Tip act	Nr. act/ data	Emitent	Identificator entitate asociata 2)	Imobil imprejmuit / neimprejmuit	Imobil contestat / necontestat	Alte observatii
deodata cu intabularea dreptului de proprietate de sub B7,8, se intabuleaza dreptul de ipoteca legala asupra terenului inscris la A1, si cotei de 5/8 din constructiile inscrise la A1.1, A1.2, A1.3 in executarea obligatiei de intretinere in favoarea ILEANA CUPEN	act notarial	813 / 20.06.2017	Dutu Neagu Luiza Maria	7745, 7745-C3, 7745-C1, 7745-C2	Imprejmuit		

Inregistrare sistematica ORAS AMARA, Sectorul cadastral nr 23, anul 2026 - Copie spre publicare



Handwritten signature in blue ink.

Anexa nr 2 - REGISTRUL CADASTRAL AL IMOBILELOR

UAT ORAS AMARA

Sector cadastral nr 23

Zona Cooperativizata

1. DESCRIEREA IMOBILULUI

DATE TEREN											DATE CONSTRUCTII					
Identificator teren	Adresa imobil	Nr. cadastral	Nr. CF	Suprafata masurata	Intravilan/ Extravilan (I/E)	Nr. top	Nr. tarla	Nr. Parcela	Categorie folosinta	Suprafata parcela	Identificator constructie	Cod grupa destinatie	Suprafata construita	Nr. niveluri	Nr. CF	Constr. cu acte (DA/NU)
7746	Jud. IALOMITA, UAT ORAS AMARA, Intravilan T19 P4852, STR. 1 MAI Nr. 49B			1322	I		T19	P4852	CC	322						
					I		T19	P4851	A	1000						

2. PROPRIETATEA / POSESIA

Titularul dreptului/posesiei											Act juridic		
Nume / Denumire	Initiala Tatalui	Prenume	Data Nasterii	Domiciliu / Sediul	Cota parte	Identificator entitate asociata	Cota parte teren UI	Mod dobandire	Tip Act	Nr act / data	Emitent	Obs privitoare la proprietar	
UAT AMARA				Strada NICOLAE BALCESCU, Nr Postal 91, Amara, Judet Ialomita	1/1	7746		LEGE	act normativ	7 / 24.06.1999	PARLAMENTUL ROMANIEI		

Inregistrare sistematica ORAS AMARA, Sectorul cadastral nr 23, anul 2026 - Copie spre publicare



3. SARCINI / DEZMEMBRAMINTE

Titularul									Act juridic			
Nume / Denumire	Initiala Tatalui	Prenume	Data Nasterii	Domiciliu / Sediu	Tipul sarcinii sau al dezmembramintelor dreptului de proprietate	Cota parte	Identificator entitate asociata	Tip Act	Nr act / data	Emitent	Valoare Ipoteca	Tip Moneda
-	-	-	-	-	-	-	-	-	-	-	-	-

4. NOTARI, PROCESE, INTERDICTII					5. OBSERVATII		
Tipul notarii	Tip act	Nr. act/ data	Emitent	Identificator entitate asociata 2)	Imobil imprejmuit / neimprejmuit	Imobil contestat / necontestat	Alte observatii
					Imprejmuit		

Inregistrare sistematica ORAS AMARA, Sectorul cadastral nr 23, anul 2026 - Copie spre publicare



Handwritten signature in blue ink.

Anexa nr 2 - REGISTRUL CADASTRAL AL IMOBILELOR

UAT ORAS AMARA

Sector cadastral nr 23

Zona Cooperativizata

1. DESCRIEREA IMOBILULUI

DATE TEREN											DATE CONSTRUCTII					
Identificator teren	Adresa imobil	Nr. cadastral	Nr. CF	Suprafata masurata	Intravilan/ Extravilan (I/E)	Nr. top	Nr. tarla	Nr. Parcela	Categorie folosinta	Suprafata parcela	Identificator constructie	Cod grupa destinatie	Suprafata construita	Nr. niveluri	Nr. CF	Constr. cu acte (DA/NU)
7747	Jud. IALOMITA, UAT ORAS AMARA, Intravilan T19 P4855-4857, STR. 1 MAI Nr. 47	25234	25234	1409	I		T19	P4855-4857	V	230	7747-C3	CA	29.0	1		DA
					I		T19	P4856	A	313	7747-C2	CA	50	1		DA
					I		T19	P4853-4854	CC	866	7747-C1	CL	81.0	1		DA

2. PROPRIETATEA / POSESIA

Titularul dreptului/posesiei										Act juridic		
Nume / Denumire	Initiala Tatalui	Prenume	Data Nasterii	Domiciliu / Sediul	Cota parte	Identificator entitate asociata	Cota parte teren UI	Mod dobandire	Tip Act	Nr act / data	Emitent	Obs privitoare la proprietar
SPÂNU		VASILICA	16.09.1930	Amara, Judet Ialomita	1/2	7747		reconstituire	act administrativ	016399/12624 / 25.02.2002	COMISIA JUDETEANA	
SPÂNU		DUMITRU-DANIEL	26.02.1986	Amara, Judet Ialomita	1/2	7747, 7747-C1, 7747-C3, 7747-C2		SUCCESIUNE	act notarial	98 / 01.07.2021	Dutu Neagu Luiza Maria	
SPÂNU		VASILICA	16.09.1930	Strada 1 MAI, Nr Postal 47, Amara, Judet Ialomita	1/2	7747-C3, 7747-C1, 7747-C2		LEGE	act administrativ	016399/12624 / 25.02.2002	COMISIA JUDETEANA	



Inregistrare sistematica ORAS AMARA, Sectorul cadastral nr 23, anul 2026 - Copie spre publicare

35
Acru

3. SARCINI / DEZMEMBRAMINTE

Titularul									Act juridic			
Nume / Denumire	Initiala Tatalui	Prenume	Data Nasterii	Domiciliu / Sediu	Tipul sarcinii sau al dezmembramintelor dreptului de proprietate	Cota parte	Identificator entitate asociata	Tip Act	Nr act / data	Emitent	Valoare Ipoteca	Tip Moneda
-	-	-	-	-	-	-	-	-	-	-	-	-

4. NOTARI, PROCESE, INTERDICTII					5. OBSERVATII		
Tipul notarii	Tip act	Nr. act/ data	Emitent	Identificator entitate asociata 2)	Imobil imprejmuit / neimprejmuit	Imobil contestat / necontestat	Alte observatii
Se noteaza urmarirea silita imobiliara, inceputa de BEJ Mihalcea Ionel , in dosar de executare nr. 616/2018 asupra cotei din imobil proprietatea lui Spanu Dumitru Daniel , in vederea recuperarii sumei de 19250,36 lei reprezentand debit plus cheltuieli de executare silita in favoarea EOS CREDIT FUNDING DAC	act administrativ	616/2018 / 01.03.2024	MIHALCEA IONEL	7747, 7747-C3, 7747-C2, 7747-C1	Imprejmuit		

Inregistrare sistematica ORAS AMARA, Sectorul cadastral nr 23, anul 2026 - Copie spre publicare



Anexa nr 2 - REGISTRUL CADASTRAL AL IMOBILELOR

UAT ORAS AMARA

Sector cadastral nr 23

Zona Cooperativizata

1. DESCRIEREA IMOBILULUI

DATE TEREN											DATE CONSTRUCTII					
Identificator teren	Adresa imobil	Nr. cadastral	Nr. CF	Suprafata masurata	Intravilan/ Extravilan (I/E)	Nr. top	Nr. tarla	Nr. Parcela	Categorie folosinta	Suprafata parcela	Identificator constructie	Cod grupa destinatie	Suprafata construita	Nr. niveluri	Nr. CF	Constr. cu acte (DA/NU)
7748	Jud. IALOMITA, UAT ORAS AMARA, Intravilan T19 P4859, STR. 1 MAI Nr. 45			1195	I		T19	P4859	V	65	7748-C1	CA	29	1		Nu
					I		T19	P4860	CC	298						
					I		T19	P4858	A	832						

2. PROPRIETATEA / POSESIA

Titularul dreptului/posesiei										Act juridic		
Nume / Denumire	Initiala Tatalui	Prenume	Data Nasterii	Domiciliu / Sediul	Cota parte	Identificator entitate asociata	Cota parte teren UI	Mod dobandire	Tip Act	Nr act / data	Emitent	Obs privitoare la proprietar
COSMA		IOANA		Amara, Judet Ialomita	1/1	7748		reconstituire	act administrativ	15402 / 06.05.1996	CJSDPT IALOMITA	
BABUS		GHEORGHE	04.05.1973	Amara, Judet Ialomita	1/1	7748-C1		LEGE	act administrativ	19020 / 14.11.2025	PRIMARIA ORASULUI AMARA	



Inregistrare sistematica ORAS AMARA, Sectorul cadastral nr 23, anul 2026 - Copie spre publicare

3. SARCINI / DEZMEMBRAMINTE

Titularul									Act juridic			
Nume / Denumire	Initiala Tatalui	Prenume	Data Nasterii	Domiciliu / Sediu	Tipul sarcinii sau al dezmembramintelor dreptului de proprietate	Cota parte	Identificator entitate asociata	Tip Act	Nr act / data	Emitent	Valoare Ipoteca	Tip Moneda
-	-	-	-	-	-	-	-	-	-	-	-	-

4. NOTARI, PROCESE, INTERDICTII					5. OBSERVATII		
Tipul notarii	Tip act	Nr. act/ data	Emitent	Identificator entitate asociata 2)	Imobil imprejmuit / neimprejmuit	Imobil contestat / necontestat	Alte observatii
					Imprejmuit		

Inregistrare sistematica ORAS AMARA, Sectorul cadastral nr 23, anul 2026 - Copie spre publicare



Anexa nr 2 - REGISTRUL CADASTRAL AL IMOBILELOR

UAT ORAS AMARA

Sector cadastral nr 23

Zona Cooperativizata

1. DESCRIEREA IMOBILULUI

DATE TEREN											DATE CONSTRUCTII					
Identificator teren	Adresa imobil	Nr. cadastral	Nr. CF	Suprafata masurata	Intravilan/ Extravilan (I/E)	Nr. top	Nr. tarla	Nr. Parcela	Categorie folosinta	Suprafata parcela	Identificator constructie	Cod grupa destinatie	Suprafata construita	Nr. niveluri	Nr. CF	Constr. cu acte (DA/NU)
7749	Jud. IALOMITA, UAT ORAS AMARA, Intravilan T19 P4865, STR. 1 MAI Nr. 43			1352	I		T19	P4865	A	318	7749-C1	CL	61	1		Nu
					I		T19	P4864	V	423						
					I		T19	P4863	CC	486						
					I		T19	P4861-4862	V	125						

2. PROPRIETATEA / POSESIA

Titularul dreptului/posesiei										Act juridic		
Nume / Denumire	Initiala Tatalui	Prenume	Data Nasterii	Domiciliu / Sedi	Cota parte	Identificator entitate asociata	Cota parte teren UI	Mod dobandire	Tip Act	Nr act / data	Emitent	Obs privitoare la proprietar
NEAGU		NICOLAE		Amara, Judet Ialomita	1/1	7749		reconstituire	act administrativ	15282 / 16.02.1996	CJSDPT IALOMITA	
NEAGU		NICOLAE		Amara, Judet Ialomita	1/1	7749-C1		LEGE	act administrativ	19020 / 14.11.2025	PRIMARIA ORASULUI AMARA	



Handwritten signature in blue ink.

3. SARCINI / DEZMEMBRAMINTE

Titularul									Act juridic			
Nume / Denumire	Initiala Tatalui	Prenume	Data Nasterii	Domiciliu / Sediu	Tipul sarcinii sau al dezmembramintelor dreptului de proprietate	Cota parte	Identificator entitate asociata	Tip Act	Nr act / data	Emitent	Valoare Ipoteca	Tip Moneda
-	-	-	-	-	-	-	-	-	-	-	-	-

4. NOTARI, PROCESE, INTERDICTII					5. OBSERVATII		
Tipul notarii	Tip act	Nr. act/ data	Emitent	Identificator entitate asociata 2)	Imobil imprejmuit / neimprejmuit	Imobil contestat / necontestat	Alte observatii
					Imprejmuit		

Inregistrare sistematica ORAS AMARA, Sectorul cadastral nr 23, anul 2026 - Copie spre publicare



40
Handwritten signature

Anexa nr 2 - REGISTRUL CADASTRAL AL IMOBILELOR

UAT ORAS AMARA

Sector cadastral nr 23

Zona Cooperativizata

1. DESCRIEREA IMOBILULUI

DATE TEREN											DATE CONSTRUCTII					
Identificator teren	Adresa imobil	Nr. cadastral	Nr. CF	Suprafata masurata	Intravilan/ Extravilan (I/E)	Nr. top	Nr. tarla	Nr. Parcela	Categorie folosinta	Suprafata parcela	Identificator constructie	Cod grupa destinatie	Suprafata construita	Nr. niveluri	Nr. CF	Constr. cu acte (DA/NU)
7750	Jud. IALOMITA, UAT ORAS AMARA, Intravilan T19 P4866-4867, STR. 1 MAI Nr. 41			657	I		T19	P4866-4867	A	257	7750-C1	CL	111	1		DA
					I		T19	P4868-4869	CC	400	7750-C2	CA	27	1		DA

2. PROPRIETATEA / POSESIA

Titularul dreptului/posesiei										Act juridic		
Nume / Denumire	Initiala Tatalui	Prenume	Data Nasterii	Domiciliu / Sediul	Cota parte	Identificator entitate asociata	Cota parte teren UI	Mod dobandire	Tip Act	Nr act / data	Emitent	Obs privitoare la proprietar
AVRAM		CONSTANTIN	01.02.1961	Amara, Judet Ialomita	1/1	7750, 7750-C1, 7750-C2		HOTARARE	hotarare judecatoreasca	2938 / 21.11.2000	JUDECATORIA SLOBOZIA-JUDETUL IALOMITA	
GEORGETA		GEORGETA		Amara, Judet Ialomita	1/1	7750, 7750-C1, 7750-C2		HOTARARE	hotarare judecatoreasca	2938 / 21.11.2000	JUDECATORIA SLOBOZIA-JUDETUL IALOMITA	



Handwritten signature in blue ink.

3. SARCINI / DEZMEMBRAMINTE

Titularul									Act juridic			
Nume / Denumire	Initiala Tatalui	Prenume	Data Nasterii	Domiciliu / Sediu	Tipul sarcinii sau al dezmembramintelor dreptului de proprietate	Cota parte	Identificator entitate asociata	Tip Act	Nr act / data	Emitent	Valoare Ipoteca	Tip Moneda
-	-	-	-	-	-	-	-	-	-	-	-	-

4. NOTARI, PROCESE, INTERDICTII					5. OBSERVATII		
Tipul notarii	Tip act	Nr. act/ data	Emitent	Identificator entitate asociata 2)	Imobil imprejmuit / neimprejmuit	Imobil contestat / necontestat	Alte observatii
					Imprejmuit		

Inregistrare sistematica ORAS AMARA, Sectorul cadastral nr 23, anul 2026 - Copie spre publicare



42
Handwritten signature

Anexa nr 2 - REGISTRUL CADASTRAL AL IMOBILELOR

UAT ORAS AMARA

Sector cadastral nr 23

Zona Cooperativizata

1. DESCRIEREA IMOBILULUI

DATE TEREN											DATE CONSTRUCTII					
Identificator teren	Adresa imobil	Nr. cadastral	Nr. CF	Suprafata masurata	Intravilan/ Extravilan (I/E)	Nr. top	Nr. tarla	Nr. Parcela	Categorie folosinta	Suprafata parcela	Identificator constructie	Cod grupa destinatie	Suprafata construita	Nr. niveluri	Nr. CF	Constr. cu acte (DA/NU)
7751	Jud. IALOMITA, UAT ORAS AMARA, Intravilan T19 P4868-4869, STR. 1 MAI Nr. 41			655	I		T19	P4868-4869	CC	200						
					I		T19	P4866-4867	A	455						

2. PROPRIETATEA / POSESIA

Titularul dreptului/posesiei										Act juridic		
Nume / Denumire	Initiala Tatalui	Prenume	Data Nasterii	Domiciliu / Sedi	Cota parte	Identificator entitate asociata	Cota parte teren UI	Mod dobandire	Tip Act	Nr act / data	Emitent	Obs privitoare la proprietar
ENACHE		ANICA		Amara, Judet Ialomita	1/1	7751		reconstituire	act administrativ	16223 / 29.05.2001	CJSDPT IALOMITA	



Handwritten signature in blue ink.

3. SARCINI / DEZMEMBRAMINTE

Titularul									Act juridic			
Nume / Denumire	Initiala Tatalui	Prenume	Data Nasterii	Domiciliu / Sediu	Tipul sarcinii sau al dezmembramintelor dreptului de proprietate	Cota parte	Identificator entitate asociata	Tip Act	Nr act / data	Emitent	Valoare Ipoteca	Tip Moneda
-	-	-	-	-	-	-	-	-	-	-	-	-

4. NOTARI, PROCESE, INTERDICTII					5. OBSERVATII		
Tipul notarii	Tip act	Nr. act/ data	Emitent	Identificator entitate asociata 2)	Imobil imprejmuit / neimprejmuit	Imobil contestat / necontestat	Alte observatii
					Imprejmuit		

Inregistrare sistematica ORAS AMARA, Sectorul cadastral nr 23, anul 2026 - Copie spre publicare



44
Handwritten signature

Anexa nr 2 - REGISTRUL CADASTRAL AL IMOBILELOR

UAT ORAS AMARA

Sector cadastral nr 23

Zona Cooperativizata

1. DESCRIEREA IMOBILULUI

DATE TEREN											DATE CONSTRUCTII					
Identificator teren	Adresa imobil	Nr. cadastral	Nr. CF	Suprafata masurata	Intravilan/ Extravilan (I/E)	Nr. top	Nr. tarla	Nr. Parcela	Categorie folosinta	Suprafata parcela	Identificator constructie	Cod grupa destinatie	Suprafata construita	Nr. niveluri	Nr. CF	Constr. cu acte (DA/NU)
7752	Jud. IALOMITA, UAT ORAS AMARA, Intravilan T19 P4873, STR. 1 MAI Nr. 39			1326	I		T19	P4873	V	446	7752-C3	CA	12	1		Nu
					I		T19	P4872	A	218	7752-C4	CA	27	1		Nu
					I		T19	P4871	CC	522	7752-C2	CA	42	1		Nu
					I		T19	P4870	A	140	7752-C1	CL	59	1		Nu

2. PROPRIETATEA / POSESIA

Titularul dreptului/posesiei										Act juridic		
Nume / Denumire	Initiala Tatalui	Prenume	Data Nasterii	Domiciliu / Sediul	Cota parte	Identificator entitate asociata	Cota parte teren UI	Mod dobandire	Tip Act	Nr act / data	Emitent	Obs privitoare la proprietar
NEAGU		DRAGOMIR		Amara, Judet Ialomita	1/1	7752		reconstituire	act administrativ	16136 / 17.05.2001	CJSDPT IALOMITA	
NEAGU		DRAGOMIR		Amara, Judet Ialomita	1/1	7752-C1, 7752-C2, 7752-C4, 7752-C3		LEGE	act administrativ	19020 / 14.11.2025	PRIMARIA ORASULUI AMARA	



45
Acris

3. SARCINI / DEZMEMBRAMINTE

Titularul									Act juridic			
Nume / Denumire	Initiala Tatalui	Prenume	Data Nasterii	Domiciliu / Sediu	Tipul sarcinii sau al dezmembramintelor dreptului de proprietate	Cota parte	Identificator entitate asociata	Tip Act	Nr act / data	Emitent	Valoare Ipoteca	Tip Moneda
-	-	-	-	-	-	-	-	-	-	-	-	-

4. NOTARI, PROCESE, INTERDICTII					5. OBSERVATII		
Tipul notarii	Tip act	Nr. act/ data	Emitent	Identificator entitate asociata 2)	Imobil imprejmuit / neimprejmuit	Imobil contestat / necontestat	Alte observatii
					Imprejmuit		

Inregistrare sistematica ORAS AMARA, Sectorul cadastral nr 23, anul 2026 - Copie spre publicare



46
Handwritten signature

Anexa nr 2 - REGISTRUL CADASTRAL AL IMOBILELOR

UAT ORAS AMARA

Sector cadastral nr 23

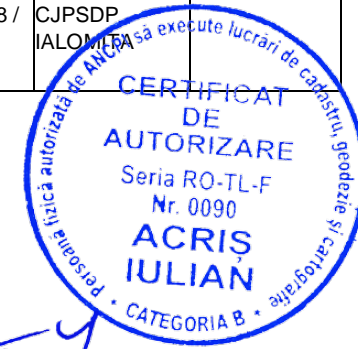
Zona Cooperativizata

1. DESCRIEREA IMOBILULUI

DATE TEREN											DATE CONSTRUCTII					
Identificator teren	Adresa imobil	Nr. cadastral	Nr. CF	Suprafata masurata	Intravilan/ Extravilan (I/E)	Nr. top	Nr. tarla	Nr. Parcela	Categorie folosinta	Suprafata parcela	Identificator constructie	Cod grupa destinatie	Suprafata construita	Nr. niveluri	Nr. CF	Constr. cu acte (DA/ NU)
7753	Jud. IALOMITA, UAT ORAS AMARA, Intravilan T19 P4874,4875,4876,4877,4878, STR. 1 MAI Nr. 37	2035	21119	1290	I		T19	P4874,4875,4876,4877,4878	V	331	7753-C3	CA	24.0	1		DA
					I		T19	P4874,4875,4876,4877,4878	A	228	7753-C2	CA	37.0	1		DA
					I		T19	P4874,4875,4876,4877,4878	CC	606	7753-C1	CL	47	1		DA
					I		T19	P4874,4875,4876,4877,4878	A	125						

2. PROPRIETATEA / POSESIA

Titularul dreptului/posesiei							Act juridic					
Nume / Denumire	Initiala Tatalui	Prenume	Data Nasterii	Domiciliu / Sediul	Cota parte	Identificator entitate asociata	Cota parte teren UI	Mod dobandire	Tip Act	Nr act / data	Emitent	Obs privitoare la proprietar
IOV		MIRELA	30.01.1978	Amara, Judet Ialomita	1/2	7753, 7753-C1, 7753-C3, 7753-C2		SUCCESIUNE	act notarial	25 / 19.10.2012	DUTU-NEAGU LUIZA-MARIA	
IOV		IOANA		Amara, Judet Ialomita	1/2	7753		reconstituire	act administrativ	014999/12610/2008 / 12.07.1995	CJPSDP IALOMITA	
IOV		IOANA		Strada 1 MAI, Nr Postal 37, Amara, Judet Ialomita	1/2	7753-C3, 7753-C1, 7753-C2		CONSTRUIRE	act administrativ	014999/12610/2008 / 12.07.1995	CJPSDP IALOMITA	



47
Acris

3. SARCINI / DEZMEMBRAMINTE

Titularul								Act juridic				
Nume / Denumire	Initiala Tatalui	Prenume	Data Nasterii	Domiciliu / Sediu	Tipul sarcinii sau al dezmembramintelor dreptului de proprietate	Cota parte	Identificator entitate asociata	Tip Act	Nr act / data	Emitent	Valoare Ipoteca	Tip Moneda
-	-	-	-	-	-	-	-	-	-	-	-	-

4. NOTARI, PROCESE, INTERDICTII					5. OBSERVATII		
Tipul notarii	Tip act	Nr. act/ data	Emitent	Identificator entitate asociata 2)	Imobil imprejmuit / neimprejmuit	Imobil contestat / necontestat	Alte observatii
Se noteaza adresa imobilului, ca fiind in str. 1 Mai, nr. 37, conform certificatului de nomenclatura stradala si adresa nr. 9782/2012.	act notarial	25 / 19.10.2012	DUTU-NEAGU LUIZA-MARIA	7753, 7753-C1, 7753-C3, 7753-C2	Imprejmuit		



Handwritten signature in blue ink.

Anexa nr 2 - REGISTRUL CADASTRAL AL IMOBILELOR

UAT ORAS AMARA

Sector cadastral nr 23

Zona Cooperativizata

1. DESCRIEREA IMOBILULUI

DATE TEREN											DATE CONSTRUCTII					
Identificator teren	Adresa imobil	Nr. cadastral	Nr. CF	Suprafata masurata	Intravilan/ Extravilan (I/E)	Nr. top	Nr. tarla	Nr. Parcela	Categorie folosinta	Suprafata parcela	Identificator constructie	Cod grupa destinatie	Suprafata construita	Nr. niveluri	Nr. CF	Constr. cu acte (DA/ NU)
7754	Jud. IALOMITA, UAT ORAS AMARA, Intravilan T19 P4879,4880,4881,4882/1, STR. 1 MAI Nr. 35	31934	31934	1323	I		T19	P4879,4880,4881,4882/1	CC	678	7754-C1	CL	125	1		DA
					I		T19	P4879,4880,4881,4882/1	A	315	7754-C2	CA	31	1		DA
					I		T19	P4879,4880,4881,4882/1	V	330	7754-C3	CA	15	1		DA

2. PROPRIETATEA / POSESIA

Titularul dreptului/posesiei									Act juridic			
Nume / Denumire	Initiala Tatalui	Prenume	Data Nasterii	Domiciliu / Sediul	Cota parte	Identificator entitate asociata	Cota parte teren UI	Mod dobandire	Tip Act	Nr act / data	Emitent	Obs privitoare la proprietar
APOSTOL		ELENA	26.10.1967	Strada 1 MAI, Nr Postal 35, Amara, Judet Ialomita	1/3	7754, 7754-C2, 7754-C3, 7754-C1		SUCCESIUNE	act administrativ	014158/12602 / 19.08.1993	COMISIA JUDETEANA IALOMITA	
ENACHE		EUGEN	06.07.1977	Amara, Judet Ialomita	1/3	7754, 7754-C2, 7754-C3, 7754-C1		SUCCESIUNE	act administrativ	014158/12602 / 19.08.1993	COMISIA JUDETEANA IALOMITA	
PÎTEA		GEORGETA	28.08.1969	Strada 1 MAI, Nr Postal 35, Amara, Judet Ialomita	1/3	7754, 7754-C1, 7754-C2, 7754-C3		SUCCESIUNE	act administrativ	014158/12602 / 19.08.1993	COMISIA JUDETEANA IALOMITA	



Handwritten signature in blue ink.

3. SARCINI / DEZMEMBRAMINTE

Titularul									Act juridic			
Nume / Denumire	Initiala Tatalui	Prenume	Data Nasterii	Domiciliu / Sediu	Tipul sarcinii sau al dezmembramintelor dreptului de proprietate	Cota parte	Identificator entitate asociata	Tip Act	Nr act / data	Emitent	Valoare Ipoteca	Tip Moneda
-	-	-	-	-	-	-	-	-	-	-	-	-

4. NOTARI, PROCESE, INTERDICTII					5. OBSERVATII		
Tipul notarii	Tip act	Nr. act/ data	Emitent	Identificator entitate asociata 2)	Imobil imprejmuit / neimprejmuit	Imobil contestat / necontestat	Alte observatii
					Imprejmuit		

Inregistrare sistematica ORAS AMARA, Sectorul cadastral nr 23, anul 2026 - Copie spre publicare



Anexa nr 2 - REGISTRUL CADASTRAL AL IMOBILELOR

UAT ORAS AMARA

Sector cadastral nr 23

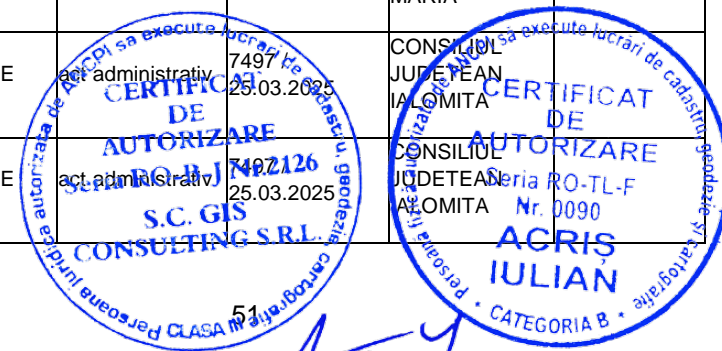
Zona Cooperativizata

1. DESCRIEREA IMOBILULUI

DATE TEREN											DATE CONSTRUCTII					
Identificator teren	Adresa imobil	Nr. cadastral	Nr. CF	Suprafata masurata	Intravilan/ Extravilan (I/E)	Nr. top	Nr. tarla	Nr. Parcela	Categorie folosinta	Suprafata parcela	Identificator constructie	Cod grupa destinatie	Suprafata construita	Nr. niveluri	Nr. CF	Constr. cu acte (DA/ NU)
7755	Jud. IALOMITA, UAT ORAS AMARA, Intravilan T19 P4883/1,4884,4885,4886,4887, STR. 1MAI Nr. 33	2256	20275	1365	I		T19	P4883/1,4884,4885,4886,4887	A	75	7755-C7	CA	11	1		DA
					I		T19	P4883/1,4884,4885,4886,4887	A	626	7755-C6	CA	22	1		DA
					I		T19	P4883/1,4884,4885,4886,4887	CC	664	7755-C5	CL	150	1		DA
										7755-C4	CA	22	1		DA	
											7755-C3	CA	24	1		DA

2. PROPRIETATEA / POSESIA

Titularul dreptului/posesiei										Act juridic		
Nume / Denumire	Initiala Tatalui	Prenume	Data Nasterii	Domiciliu / Sediul	Cota parte	Identificator entitate asociata	Cota parte teren UI	Mod dobandire	Tip Act	Nr act / data	Emitent	Obs privitoare la proprietar
ARGHIR		ALEXANDRINA SANDICA	22.06.1976	Strada 1MAI, Nr Postal 33, Amara, Judet Ialomita	1/1	7755, 7755-C3, 7755-C4		CONVENTIE	act notarial	42 / 28.04.2010	BNP DUTU NEAGU LUIZA MARIA	
ARGHIR		VASILE	08.05.1974	Strada 1MAI, Nr Postal 33, Amara, Judet Ialomita	1/1	7755, 7755-C4, 7755-C3		CONVENTIE	act notarial	42 / 28.04.2010	BNP DUTU NEAGU LUIZA MARIA	
ARGHIR		VASILE	08.05.1974	Strada 1MAI, Nr Postal 33, Amara, Judet Ialomita	1/1	7755-C5, 7755-C6		CONSTRUIRE	act administrativ	7497 25.03.2025	CONSILIUL JUDETEAN IALOMITA	
ARGHIR		ALEXANDRINA SANDICA	22.06.1976	Strada 1MAI, Nr Postal 33, Amara, Judet Ialomita	1/1	7755-C6, 7755-C5		CONSTRUIRE	act administrativ	7497 25.03.2025	CONSILIUL JUDETEAN IALOMITA	



ARGHIR		ALEXANDRINA SANDICA	22.06.1976	Strada 1 MAI, Nr Postal 33, Judet	1/1	7755-C7		LEGE	act administrativ	19020 / 14.11.2025	PRIMARIA ORASULUI AMARA	
ARGHIR		VASILE	08.05.1974	Strada 1MAI, Nr Postal 33, Amara, Judet Ialomita	1/1	7755-C7		LEGE	act administrativ	19020 / 14.11.2025	PRIMARIA ORASULUI AMARA	



Inregistrare sistematica ORAS AMARA, Sectorul cadastral nr 23, anul 2026 - Copie spre publicare

3. SARCINI / DEZMEMBRAMINTE

Titularul									Act juridic			
Nume / Denumire	Initiala Tatalui	Prenume	Data Nasterii	Domiciliu / Sediu	Tipul sarcinii sau al dezmembramintelor dreptului de proprietate	Cota parte	Identificator entitate asociata	Tip Act	Nr act / data	Emitent	Valoare Ipoteca	Tip Moneda
-	-	-	-	-	-	-	-	-	-	-	-	-

4. NOTARI, PROCESE, INTERDICTII					5. OBSERVATII		
Tipul notarii	Tip act	Nr. act/ data	Emitent	Identificator entitate asociata 2)	Imobil imprejmuit / neimprejmuit	Imobil contestat / necontestat	Alte observatii
deodata cu inscrierea de la B2 se noteaza obligatia de intretinere in favoarea in favoarea CALINA ENACHE ,GHEORGHE ENACHE	act notarial	42 / 28.04.2010	BNP DUTU NEAGU LUIZA MARIA	7755, 7755-C3, 7755-C4	Imprejmuit		
Se noteaza actualizarea informatiilor cadastrale ale imobilului , conform documentatiei cadastrale avizata si receptionata de OCPI Ialomita ,la data de 10.07.2025, cu privire la repositionarea imobilului ,modificarea suprafetelor categoriilor de folosinta , radierea constructiilor C1si C2 si inscrierea constructiilor C5, C6	act administrativ	7497 / 25.03.2025	CONSILIUL JUDETEAN IALOMITA	7755, 7755-C4, 7755-C5, 7755-C3, 7755-C6			



Inregistrare sistematica ORAS AMARA, Sectorul cadastral nr 23, anul 2026 - Copie spre publicare

Handwritten signature in blue ink.

Anexa nr 2 - REGISTRUL CADASTRAL AL IMOBILELOR

UAT ORAS AMARA

Sector cadastral nr 23

Zona Cooperativizata

1. DESCRIEREA IMOBILULUI

DATE TEREN											DATE CONSTRUCTII					
Identificator teren	Adresa imobil	Nr. cadastral	Nr. CF	Suprafata masurata	Intravilan/ Extravilan (I/E)	Nr. top	Nr. tarla	Nr. Parcela	Categorie folosinta	Suprafata parcela	Identificator constructie	Cod grupa destinatie	Suprafata construita	Nr. niveluri	Nr. CF	Constr. cu acte (DA/NU)
7756	Jud. IALOMITA, UAT ORAS AMARA, Intravilan T19 P4888-4889-4890-4891, STR. 1 MAI Nr. 31	22126	22126	957	I		T19	P4888-4889-4890-4891	A	360	7756-C2	CA	75	1		DA
					I		T19	P4888-4889-4890-4891	CC	597	7756-C1	CL	100	1		DA

2. PROPRIETATEA / POSESIA

Titularul dreptului/posesiei										Act juridic			
Nume / Denumire	Initiala Tatalui	Prenume	Data Nasterii	Domiciliu / Sediu	Cota parte	Identificator entitate asociata	Cota parte teren UI	Mod dobandire	Tip Act	Nr act / data	Emitent	Obs privitoare la proprietar	
CHITU		DUMITRU	06.11.1958	Amara, Judet Ialomita	1/1	7756, 7756-C1, 7756-C2		CONVENTIE	act notarial	896 din 2004 / 01.02.2004	BNP		
CHITU		ELENA		Amara, Judet Ialomita	1/1	7756, 7756-C1, 7756-C2		CONVENTIE	act notarial	896 din 2004 / 01.02.2004	BNP		



Handwritten signature in blue ink.

3. SARCINI / DEZMEMBRAMINTE

Titularul								Act juridic				
Nume / Denumire	Initiala Tatalui	Prenume	Data Nasterii	Domiciliu / Sediu	Tipul sarcinii sau al dezmembramintelor dreptului de proprietate	Cota parte	Identificator entitate asociata	Tip Act	Nr act / data	Emitent	Valoare Ipoteca	Tip Moneda
-	-	-	-	-	-	-	-	-	-	-	-	-

4. NOTARI, PROCESE, INTERDICTII					5. OBSERVATII		
Tipul notarii	Tip act	Nr. act/ data	Emitent	Identificator entitate asociata 2)	Imobil imprejmuit / neimprejmuit	Imobil contestat / necontestat	Alte observatii
Se infiinteaza cartea funciara 22126 a imobilului cu numarul cadastral 22126/Amara, rezultat din dezmembrarea imobilului cu numarul cadastral 1083 (identificator electronic 21015) inscris in cartea funciara 872 (identificator electronic 21015);	act notarial	138 / 01.03.2013	DUTU-NEAGU LUIZA-MARIA	7756, 7756-C2, 7756-C1	Imprejmuit		



Handwritten signature

Anexa nr 2 - REGISTRUL CADASTRAL AL IMOBILELOR

UAT ORAS AMARA

Sector cadastral nr 23

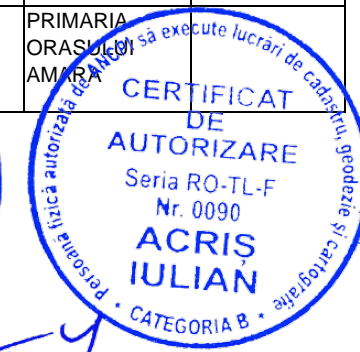
Zona Cooperativizata

1. DESCRIEREA IMOBILULUI

DATE TEREN											DATE CONSTRUCTII					
Identificator teren	Adresa imobil	Nr. cadastral	Nr. CF	Suprafata masurata	Intravilan/ Extravilan (I/E)	Nr. top	Nr. tarla	Nr. Parcela	Categorie folosinta	Suprafata parcela	Identificator constructie	Cod grupa destinatie	Suprafata construita	Nr. niveluri	Nr. CF	Constr. cu acte (DA/NU)
7757	Jud. IALOMITA, UAT ORAS AMARA, Intravilan T19 P4888-4889-4890-4891, STR. 1 MAI Nr. 31A	22127	22127	507	I		T19	P4888-4889-4890-4891	A	379	7757-C1	CL	113	2		DA
					I		T19	P4888-4889-4890-4891	CC	128						

2. PROPRIETATEA / POSESIA

Titularul dreptului/posesiei										Act juridic		
Nume / Denumire	Initiala Tatalui	Prenume	Data Nasterii	Domiciliu / Sediu	Cota parte	Identificator entitate asociata	Cota parte teren UI	Mod dobandire	Tip Act	Nr act / data	Emitent	Obs privitoare la proprietar
CHITU		CRISTINA	08.10.1984	Amara, Judet Ialomita	1/2	7757		CONVENTIE	act notarial	139 / 01.03.2013	DUTU-NEAGU LUIZA-MARIA	
TINTA		GICA	07.07.1979	Amara, Judet Ialomita	1/2	7757		CONVENTIE	act notarial	139 / 01.03.2013	DUTU-NEAGU LUIZA-MARIA	
CHITU		CRISTINA	08.10.1984	Amara, Judet Ialomita	1/1	7757-C1		LEGE	act administrativ	19020 / 14.11.2025	PRIMARIA ORASULUI AMARA	
TINTA		GICA	07.07.1979	Amara, Judet Ialomita	1/1	7757-C1		LEGE	act administrativ	19020 / 14.11.2025	PRIMARIA ORASULUI AMARA	



Handwritten signature

3. SARCINI / DEZMEMBRAMINTE

Titularul								Act juridic				
Nume / Denumire	Initiala Tatalui	Prenume	Data Nasterii	Domiciliu / Sediu	Tipul sarcinii sau al dezmembramintelor dreptului de proprietate	Cota parte	Identificator entitate asociata	Tip Act	Nr act / data	Emitent	Valoare Ipoteca	Tip Moneda
-	-	-	-	-	-	-	-	-	-	-	-	-

4. NOTARI, PROCESE, INTERDICTII					5. OBSERVATII		
Tipul notarii	Tip act	Nr. act/ data	Emitent	Identificator entitate asociata 2)	Imobil imprejmuit / neimprejmuit	Imobil contestat / necontestat	Alte observatii
Se infiinteaza cartea funciara 22127 a imobilului cu numarul cadastral 22127/Amara, rezultat din dezmembrarea imobilului cu numarul cadastral 1083 (identificator electronic 21015) inscris in cartea funciara 872 (identificator electronic 21015);	act notarial	138 / 01.03.2013	DUTU-NEAGU LUIZA-MARIA	7757	Imprejmuit		

Inregistrare sistematica ORAS AMARA, Sectorul cadastral nr 23, anul 2026 - Copie spre publicare



Handwritten signature in blue ink.

Anexa nr 2 - REGISTRUL CADASTRAL AL IMOBILELOR

UAT ORAS AMARA

Sector cadastral nr 23

Zona Cooperativizata


1. DESCRIEREA IMOBILULUI

DATE TEREN											DATE CONSTRUCTII					
Identificator teren	Adresa imobil	Nr. cadastral	Nr. CF	Suprafata masurata	Intravilan/ Extravilan (I/E)	Nr. top	Nr. tarla	Nr. Parcela	Categorie folosinta	Suprafata parcela	Identificator constructie	Cod grupa destinatie	Suprafata construita	Nr. niveluri	Nr. CF	Constr. cu acte (DA/NU)
7758	Jud. IALOMITA, UAT ORAS AMARA, Intravilan T19 P4892,4893/1,4893/2, STR. 1 MAI Nr. 29	31821	31821	1135	I		T19	P4892,4893/1,4893/2	A	357	7758-C3	CA	24.0	1		DA
					I		T19	P4892,4893/1,4893/2	A	67	7758-C2	CA	34.0	1		DA
					I		T19	P4892,4893/1,4893/2	CC	711	7758-C1	CL	101.0	1		DA

2. PROPRIETATEA / POSESIA

Titularul dreptului/posesiei										Act juridic		
Nume / Denumire	Initiala Tatalui	Prenume	Data Nasterii	Domiciliu / Sediul	Cota parte	Identificator entitate asociata	Cota parte teren UI	Mod dobandire	Tip Act	Nr act / data	Emitent	Obs privitoare la proprietar
STAN		CONSTANȚA	05.11.1963	Amara, Judet Ialomita	1/1	7758		reconstituire	act administrativ	17327/40597 / 02.09.2015	COMISIA JUDETEANA IALOMITA	
STAN		GHEORGHE	19.04.1958	Amara, Judet Ialomita	1/1	7758		reconstituire	act administrativ	17327/40597 / 02.09.2015	COMISIA JUDETEANA IALOMITA	
STAN		CONSTANȚA	05.11.1963	Strada 1 MAI, Nr Postal 29, Amara, Judet Ialomita	1/1	7758-C1		CONVENTIE	act administrativ	17327/40597 / 02.09.2015	COMISIA JUDETEANA IALOMITA	
STAN		GHEORGHE	19.04.1958	Strada 1 MAI, Nr Postal 29, Amara, Judet Ialomita	1/1	7758-C1		CONVENTIE	act administrativ	17327/40597 / 02.09.2015	COMISIA JUDETEANA IALOMITA	
STAN		CONSTANȚA	05.11.1963	Amara, Judet Ialomita	1/1	7758-C2		CONSTRUIRE	act administrativ	17327/40597 / 02.09.2015	COMISIA JUDETEANA IALOMITA	
STAN		GHEORGHE	19.04.1958	Strada 1 MAI, Nr Postal 29, Amara, Judet	1/1	7758-C2		CONSTRUIRE	act administrativ	17327/40597 / 02.09.2015	COMISIA JUDETEANA IALOMITA	

Inregistrare sistematica ORAS AMARA, Sectorul cadastral nr 23, anul 2026 - Copie spre publicare



				Ialomita							IALOMITA	
STAN		CONSTANȚA	05.11.1963	Amara, Judet Ialomita	1/1	7758-C3		LEGE	act administrativ	19020 / 14.11.2025	PRIMARIA ORASULUI AMARA	
STAN		GHEORGHE	19.04.1958	Amara, Judet Ialomita	1/1	7758-C3		LEGE	act administrativ	19020 / 14.11.2025	PRIMARIA ORASULUI AMARA	



3. SARCINI / DEZMEMBRAMINTE

Titularul									Act juridic			
Nume / Denumire	Initiala Tatalui	Prenume	Data Nasterii	Domiciliu / Sediu	Tipul sarcinii sau al dezmembramintelor dreptului de proprietate	Cota parte	Identificator entitate asociata	Tip Act	Nr act / data	Emitent	Valoare Ipoteca	Tip Moneda
-	-	-	-	-	-	-	-	-	-	-	-	-

4. NOTARI, PROCESE, INTERDICTII					5. OBSERVATII		
Tipul notarii	Tip act	Nr. act/ data	Emitent	Identificator entitate asociata 2)	Imobil imprejmuit / neimprejmuit	Imobil contestat / necontestat	Alte observatii
					Imprejmuit		

Inregistrare sistematica ORAS AMARA, Sectorul cadastral nr 23, anul 2026 - Copie spre publicare



Anexa nr 2 - REGISTRUL CADASTRAL AL IMOBILELOR

UAT ORAS AMARA

Sector cadastral nr 23

Zona Cooperativizata

1. DESCRIEREA IMOBILULUI

DATE TEREN											DATE CONSTRUCTII					
Identificator teren	Adresa imobil	Nr. cadastral	Nr. CF	Suprafata masurata	Intravilan/ Extravilan (I/E)	Nr. top	Nr. tarla	Nr. Parcela	Categorie folosinta	Suprafata parcela	Identificator constructie	Cod grupa destinatie	Suprafata construita	Nr. niveluri	Nr. CF	Constr. cu acte (DA/NU)
7759	Jud. IALOMITA, UAT ORAS AMARA, Intravilan T19 P4894-4896, STR. 1 MAI Nr. 27	1744	21441	1359	I		T19	P4894-4896	V	358	7759-C4	CA	7	1		Nu
					I		T19	P4894-4896	A	364	7759-C3	CA	29	1		DA
					I		T19	P4894-4896	CC	637	7759-C2	CA	74	1		DA
											7759-C1	CL	91	1		DA

2. PROPRIETATEA / POSESIA

Titularul dreptului/posesiei											Act juridic		
Nume / Denumire	Initiala Tatalui	Prenume	Data Nasterii	Domiciliu / Sediul	Cota parte	Identificator entitate asociata	Cota parte teren UI	Mod dobandire	Tip Act	Nr act / data	Emitent	Obs privitoare la proprietar	
COBELEA		IOAN	06.03.1952	Amara, Judet Ialomita	1/1	7759		LEGE	act administrativ	014492/12605/1994 / 03.03.1994	CJPSDP IALOMITA		
COBELEA		IOAN	06.03.1952	Amara, Judet Ialomita	1/1	7759-C3, 7759-C2, 7759-C1		CONSTRUIRE	act administrativ	014492/12605/1994 / 03.03.1994	CJPSDP IALOMITA		
COBELEA		IOAN	06.03.1952	Amara, Judet Ialomita	1/1	7759-C4		LEGE	act administrativ	19020 / 14.11.2025	PRIMARIA ORASULUI AMARA		



Handwritten signature in blue ink.

3. SARCINI / DEZMEMBRAMINTE

Titularul									Act juridic			
Nume / Denumire	Initiala Tatalui	Prenume	Data Nasterii	Domiciliu / Sediu	Tipul sarcinii sau al dezmembramintelor dreptului de proprietate	Cota parte	Identificator entitate asociata	Tip Act	Nr act / data	Emitent	Valoare Ipoteca	Tip Moneda
-	-	-	-	-	-	-	-	-	-	-	-	-

4. NOTARI, PROCESE, INTERDICTII					5. OBSERVATII		
Tipul notarii	Tip act	Nr. act/ data	Emitent	Identificator entitate asociata 2)	Imobil imprejmuit / neimprejmuit	Imobil contestat / necontestat	Alte observatii
					Imprejmuit		

Inregistrare sistematica ORAS AMARA, Sectorul cadastral nr 23, anul 2026 - Copie spre publicare



Anexa nr 2 - REGISTRUL CADASTRAL AL IMOBILELOR

UAT ORAS AMARA

Sector cadastral nr 23

Zona Cooperativizata

1. DESCRIEREA IMOBILULUI

DATE TEREN											DATE CONSTRUCTII					
Identificator teren	Adresa imobil	Nr. cadastral	Nr. CF	Suprafata masurata	Intravilan/ Extravilan (I/E)	Nr. top	Nr. tarla	Nr. Parcela	Categorie folosinta	Suprafata parcela	Identificator constructie	Cod grupa destinatie	Suprafata construita	Nr. niveluri	Nr. CF	Constr. cu acte (DA/NU)
7760	Jud. IALOMITA, UAT ORAS AMARA, Intravilan T19 P4898, STR. 1 MAI Nr. 25	23838	23838	1934	I		T19	P4898	V	494	7760-C1	CL	121.0	1		DA
					I		T19	P4897	A	366	7760-C4	CA	21.0	1		DA
					I		T19	P4899	CC	1074	7760-C3	CA	19	1		DA
											7760-C2	CA	69.0	1		DA

2. PROPRIETATEA / POSESIA

Titularul dreptului/posesiei										Act juridic		
Nume / Denumire	Initiala Tatalui	Prenume	Data Nasterii	Domiciliu / Sediul	Cota parte	Identificator entitate asociata	Cota parte teren UI	Mod dobandire	Tip Act	Nr act / data	Emitent	Obs privitoare la proprietar
GHEORGHE		CONSTANTIN	01.01.1960	Amara, Judet Ialomita	2/8	7760, 7760-C1, 7760-C3, 7760-C4, 7760-C2		SUCCESIUNE	act notarial	107 / 22.10.2020	Dutu Neagu Luiza Maria	
STROIE		MARIA-ANDREEA	14.12.1995	Amara, Judet Ialomita	3/8	7760, 7760-C4, 7760-C3, 7760-C2, 7760-C1		SUCCESIUNE	act notarial	107 / 22.10.2020	Dutu Neagu Luiza Maria	
GHEORGHE		IONUȚ	09.01.1997	Strada 1 MAI, Nr Postal 25, Amara, Judet Ialomita	3/8	7760, 7760-C2, 7760-C1, 7760-C3, 7760-C4		SUCCESIUNE	act notarial	107 / 22.10.2020	Dutu Neagu Luiza Maria	



Inregistrare sistematica ORAS AMARA, Sectorul cadastral nr 23, anul 2026 - Copie spre publicare

Handwritten signature

3. SARCINI / DEZMEMBRAMINTE

Titularul									Act juridic			
Nume / Denumire	Initiala Tatalui	Prenume	Data Nasterii	Domiciliu / Sediu	Tipul sarcinii sau al dezmembramintelor dreptului de proprietate	Cota parte	Identificator entitate asociata	Tip Act	Nr act / data	Emitent	Valoare Ipoteca	Tip Moneda
-	-	-	-	-	-	-	-	-	-	-	-	-

4. NOTARI, PROCESE, INTERDICTII					5. OBSERVATII		
Tipul notarii	Tip act	Nr. act/ data	Emitent	Identificator entitate asociata 2)	Imobil imprejmuit / neimprejmuit	Imobil contestat / necontestat	Alte observatii
					Imprejmuit		

Inregistrare sistematica ORAS AMARA, Sectorul cadastral nr 23, anul 2026 - Copie spre publicare



Handwritten signature in blue ink.

Anexa nr 2 - REGISTRUL CADASTRAL AL IMOBILELOR

UAT ORAS AMARA

Sector cadastral nr 23

Zona Cooperativizata

1. DESCRIEREA IMOBILULUI

DATE TEREN											DATE CONSTRUCTII						
Identificator teren	Adresa imobil	Nr. cadastral	Nr. CF	Suprafata masurata	Intravilan/ Extravilan (I/E)	Nr. top	Nr. tarla	Nr. Parcela	Categorie folosinta	Suprafata parcela	Identificator constructie	Cod grupa destinatie	Suprafata construita	Nr. niveluri	Nr. CF	Constr. cu acte (DA/NU)	
7761	Jud. IALOMITA, UAT ORAS AMARA, Intravilan T19 P4903, STR. 1 MAI Nr. 23			1337	I		T19	P4903	V	403	7761-C2	CA	76	1		Nu	
					I		T19	P4902	A	267	7761-C1	CL	80	1		Nu	
					I		T19	P4901	CC	552							
					I		T19	P4900	A	115							

2. PROPRIETATEA / POSESIA

Titularul dreptului/posesiei										Act juridic		
Nume / Denumire	Initiala Tatalui	Prenume	Data Nasterii	Domiciliu / Sediul	Cota parte	Identificator entitate asociata	Cota parte teren UI	Mod dobandire	Tip Act	Nr act / data	Emitent	Obs privitoare la proprietar
TACLIT		STEFAN		Amara, Judet Ialomita	1/1	7761		reconstituire	act administrativ	14962 / 11.07.1995	CJSDPT IALOMITA	
CONSTANTIN		ION	13.07.1946	Amara, Judet Ialomita	1/1	7761-C1, 7761-C2		LEGE	act administrativ	19020 / 14.11.2025	PRIMARIA ORASULUI AMARA	
CONSTANTIN		MARIA		Amara, Judet Ialomita	1/1	7761-C1, 7761-C2		LEGE	act administrativ	19020 / 14.11.2025	PRIMARIA ORASULUI AMARA	



Inregistrare sistematica ORAS AMARA, Sectorul cadastral nr 23, anul 2026 - Copie spre publicare

Handwritten signature

3. SARCINI / DEZMEMBRAMINTE

Titularul									Act juridic			
Nume / Denumire	Initiala Tatalui	Prenume	Data Nasterii	Domiciliu / Sediu	Tipul sarcinii sau al dezmembramintelor dreptului de proprietate	Cota parte	Identificator entitate asociata	Tip Act	Nr act / data	Emitent	Valoare Ipoteca	Tip Moneda
-	-	-	-	-	-	-	-	-	-	-	-	-

4. NOTARI, PROCESE, INTERDICTII					5. OBSERVATII		
Tipul notarii	Tip act	Nr. act/ data	Emitent	Identificator entitate asociata 2)	Imobil imprejmuit / neimprejmuit	Imobil contestat / necontestat	Alte observatii
					Imprejmuit		

Inregistrare sistematica ORAS AMARA, Sectorul cadastral nr 23, anul 2026 - Copie spre publicare



Handwritten signature in blue ink.

Anexa nr 2 - REGISTRUL CADASTRAL AL IMOBILELOR

UAT ORAS AMARA

Sector cadastral nr 23

Zona Cooperativizata

1. DESCRIEREA IMOBILULUI

DATE TEREN											DATE CONSTRUCTII					
Identificator teren	Adresa imobil	Nr. cadastral	Nr. CF	Suprafata masurata	Intravilan/ Extravilan (I/E)	Nr. top	Nr. tarla	Nr. Parcela	Categorie folosinta	Suprafata parcela	Identificator constructie	Cod grupa destinatie	Suprafata construita	Nr. niveluri	Nr. CF	Constr. cu acte (DA/NU)
7762	Jud. IALOMITA, UAT ORAS AMARA, Intravilan T19 P4904, STR. 1 MAI Nr. 21			1003	I		T19	P4904	V	227	7762-C2	CA	21	1		Nu
					I		T19	P4908	A	88	7762-C1	CL	190	3		Nu
					I		T19	P4907	CC	237						
					I		T19	P4906	L	253						
					I		T19	P4905	A	198						

2. PROPRIETATEA / POSESIA

Titularul dreptului/posesiei										Act juridic		
Nume / Denumire	Initiala Tatalui	Prenume	Data Nasterii	Domiciliu / Sediul	Cota parte	Identificator entitate asociata	Cota parte teren UI	Mod dobandire	Tip Act	Nr act / data	Emitent	Obs privitoare la proprietar
MARIN		PARASCHIVA		Amara, Judet Ialomita	1/1	7762		reconstituire	act administrativ	14929 / 07.07.1995	CJSDPT IALOMITA	
DRAGUS		ANICA		Amara, Judet Ialomita	1/1	7762-C1, 7762-C2		LEGE	act administrativ	19020 / 14.11.2025	PRIMARIA ORASULUI AMARA	



65

3. SARCINI / DEZMEMBRAMINTE

Titularul									Act juridic			
Nume / Denumire	Initiala Tatalui	Prenume	Data Nasterii	Domiciliu / Sediu	Tipul sarcinii sau al dezmembramintelor dreptului de proprietate	Cota parte	Identificator entitate asociata	Tip Act	Nr act / data	Emitent	Valoare Ipoteca	Tip Moneda
-	-	-	-	-	-	-	-	-	-	-	-	-

4. NOTARI, PROCESE, INTERDICTII					5. OBSERVATII		
Tipul notarii	Tip act	Nr. act/ data	Emitent	Identificator entitate asociata 2)	Imobil imprejmuit / neimprejmuit	Imobil contestat / necontestat	Alte observatii
					Imprejmuit		

Inregistrare sistematica ORAS AMARA, Sectorul cadastral nr 23, anul 2026 - Copie spre publicare



Anexa nr 2 - REGISTRUL CADASTRAL AL IMOBILELOR

UAT ORAS AMARA

Sector cadastral nr 23

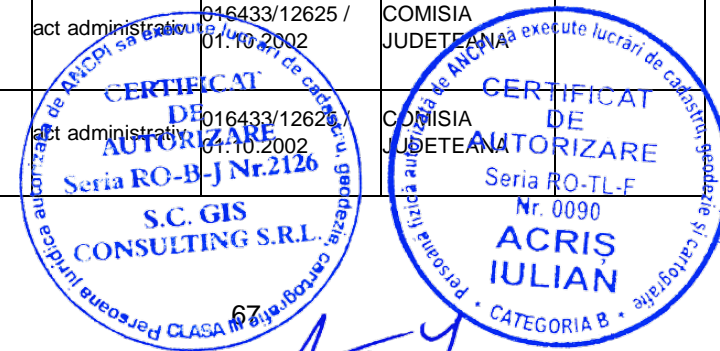
Zona Cooperativizata

1. DESCRIEREA IMOBILULUI

DATE TEREN											DATE CONSTRUCTII					
Identificator teren	Adresa imobil	Nr. cadastral	Nr. CF	Suprafata masurata	Intravilan/ Extravilan (I/E)	Nr. top	Nr. tarla	Nr. Parcela	Categorie folosinta	Suprafata parcela	Identificator constructie	Cod grupa destinatie	Suprafata construita	Nr. niveluri	Nr. CF	Constr. cu acte (DA/NU)
7763	Jud. IALOMITA, UAT ORAS AMARA, Intravilan T19 P4909,4910,4911,4912, STR. 1 MAI Nr. 19	22958	22958	1084	I		T19	P4909,4910,4911,4912	CC	604	7763-C3	CA	10.0	1		DA
					I		T19	P4909,4910,4911,4912	A	480	7763-C2	CA	48.0	1		DA
											7763-C1	CL	107	1		DA

2. PROPRIETATEA / POSESIA

Titularul dreptului/posesiei								Act juridic				
Nume / Denumire	Initiala Tatalui	Prenume	Data Nasterii	Domiciliu / Sedi	Cota parte	Identificator entitate asociata	Cota parte teren UI	Mod dobandire	Tip Act	Nr act / data	Emitent	Obs privitoare la proprietar
DUTU		CONSTANTA	25.01.1945	Amara, Judet Ialomita	1/1	7763		HOTARARE	act administrativ	016433/12625 / 01.10.2002	COMISIA JUDETEANA	in cota de 5/8 parti
DUTU		DORIN-SORIN	30.11.1977	Amara, Judet Ialomita	1/1	7763		HOTARARE	act administrativ	016433/12625 / 01.10.2002	COMISIA JUDETEANA	in cota de 3/8 parti
DUTU		CONSTANTA	25.01.1945	Strada 1 MAI, Nr Postal 19, Amara, Judet Ialomita	1/8	7763-C1, 7763-C3, 7763-C2		SUCCESIUNE	act administrativ	016433/12625 / 01.10.2002	COMISIA JUDETEANA	
DUTU		DORIN-SORIN	30.11.1977	Strada 1 MAI, Nr Postal 19, Amara, Judet Ialomita	3/8	7763-C3, 7763-C2, 7763-C1		SUCCESIUNE	act administrativ	016433/12625 / 01.10.2002	COMISIA JUDETEANA	
DUTU		CONSTANTA	25.01.1945	Strada 1 MAI, Nr Postal 19, Amara, Judet Ialomita	4/8	7763-C3, 7763-C2, 7763-C1		CONSTRUIRE	act administrativ	016433/12625 / 01.10.2002	COMISIA JUDETEANA	



67
Handwritten signature

3. SARCINI / DEZMEMBRAMINTE

Titularul								Act juridic				
Nume / Denumire	Initiala Tatalui	Prenume	Data Nasterii	Domiciliu / Sediu	Tipul sarcinii sau al dezmembramintelor dreptului de proprietate	Cota parte	Identificator entitate asociata	Tip Act	Nr act / data	Emitent	Valoare Ipoteca	Tip Moneda
-	-	-	-	-	-	-	-	-	-	-	-	-

4. NOTARI, PROCESE, INTERDICTII					5. OBSERVATII		
Tipul notarii	Tip act	Nr. act/ data	Emitent	Identificator entitate asociata 2)	Imobil imprejmuit / neimprejmuit	Imobil contestat / necontestat	Alte observatii
					Imprejmuit		IMOBIL IMPREJMUIT NORD-INTRE PUNCTELE 1-2-3 GARD DE PLASA EST-INTRE PUNCTELE 3-4-5 GARD DE LEMN SUD- INTRE PUNCTELE 5-6-7 GARD DE PLASA VEST-INTRE PUNCTELE 7-1 GARD DE PLASA IMOBIL IMPREJMUIT NORD-INTRE PUNCTELE 1-2-3 GARD DE PLASA EST-INTRE PUNCTELE 3-4-5 GARD DE LEMN SUD- INTRE PUNCTELE 5-6-7 GARD DE PLASA VEST-INTRE PUNCTELE 7-1 GARD DE PLASA



Handwritten signature in blue ink.

Anexa nr 2 - REGISTRUL CADASTRAL AL IMOBILELOR

UAT ORAS AMARA

Sector cadastral nr 23

Zona Cooperativizata

1. DESCRIEREA IMOBILULUI

DATE TEREN											DATE CONSTRUCTII					
Identificator teren	Adresa imobil	Nr. cadastral	Nr. CF	Suprafata masurata	Intravilan/ Extravilan (I/E)	Nr. top	Nr. tarla	Nr. Parcela	Categorie folosinta	Suprafata parcela	Identificator constructie	Cod grupa destinatie	Suprafata construita	Nr. niveluri	Nr. CF	Constr. cu acte (DA/NU)
7764	Jud. IALOMITA, UAT ORAS AMARA, Intravilan T19 P4915, STR. 1 MAI Nr. 17			1107	I		T19	P4915	CC	477	7764-C1	CL	69	1		Nu
					I		T19	P4914	V	498	7764-C2	CA	31	1		Nu
					I		T19	P4913	A	132						

2. PROPRIETATEA / POSESIA

Titularul dreptului/posesiei										Act juridic		
Nume / Denumire	Initiala Tatalui	Prenume	Data Nasterii	Domiciliu / Sediul	Cota parte	Identificator entitate asociata	Cota parte teren UI	Mod dobandire	Tip Act	Nr act / data	Emitent	Obs privitoare la proprietar
IVAN		STEFAN		Amara, Judet Ialomita	1/1	7764		reconstituire	act administrativ	15938 / 02.07.1999	CJSDPT IALOMITA	
IVAN		STEFAN		Amara, Judet Ialomita	1/1	7764-C2, 7764-C1		LEGE	act administrativ	19020 / 14.11.2025	PRIMARIA ORASULUI AMARA	



Handwritten signature in blue ink.

3. SARCINI / DEZMEMBRAMINTE

Titularul									Act juridic			
Nume / Denumire	Initiala Tatalui	Prenume	Data Nasterii	Domiciliu / Sediu	Tipul sarcinii sau al dezmembramintelor dreptului de proprietate	Cota parte	Identificator entitate asociata	Tip Act	Nr act / data	Emitent	Valoare Ipoteca	Tip Moneda
-	-	-	-	-	-	-	-	-	-	-	-	-

4. NOTARI, PROCESE, INTERDICTII					5. OBSERVATII		
Tipul notarii	Tip act	Nr. act/ data	Emitent	Identificator entitate asociata 2)	Imobil imprejmuit / neimprejmuit	Imobil contestat / necontestat	Alte observatii
					Imprejmuit		

Inregistrare sistematica ORAS AMARA, Sectorul cadastral nr 23, anul 2026 - Copie spre publicare



Anexa nr 2 - REGISTRUL CADASTRAL AL IMOBILELOR

UAT ORAS AMARA

Sector cadastral nr 23

Zona Cooperativizata

1. DESCRIEREA IMOBILULUI

DATE TEREN											DATE CONSTRUCTII					
Identificator teren	Adresa imobil	Nr. cadastral	Nr. CF	Suprafata masurata	Intravilan/ Extravilan (I/E)	Nr. top	Nr. tarla	Nr. Parcela	Categorie folosinta	Suprafata parcela	Identificator constructie	Cod grupa destinatie	Suprafata construita	Nr. niveluri	Nr. CF	Constr. cu acte (DA/NU)
7765	Jud. IALOMITA, UAT ORAS AMARA, Intravilan T19 P4919, STR. 1 MAI Nr. 15			1420	I		T19	P4919	V	679	7765-C1	CL	76	1		Nu
					I		T19	P4918	A	107	7765-C2	CA	32	1		Nu
					I		T19	P4917	CC	476						
					I		T19	P4916	A	158						

2. PROPRIETATEA / POSESIA

Titularul dreptului/posesiei										Act juridic		
Nume / Denumire	Initiala Tatalui	Prenume	Data Nasterii	Domiciliu / Sediul	Cota parte	Identificator entitate asociata	Cota parte teren UI	Mod dobandire	Tip Act	Nr act / data	Emitent	Obs privitoare la proprietar
NOVAC		ALEXANDRU		Amara, Judet Ialomita	1/1	7765		reconstituire	act administrativ	14673 / 06.10.1994	CJSDPT IALOMITA	
BAICU		MARIUS		Amara, Judet Ialomita	1/1	7765-C2, 7765-C1		LEGE	act administrativ	19020 / 14.11.2025	PRIMARIA ORASULUI AMARA	



Inregistrare sistematica ORAS AMARA, Sectorul cadastral nr 23, anul 2026 - Copie spre publicare

Handwritten signature

3. SARCINI / DEZMEMBRAMINTE

Titularul									Act juridic			
Nume / Denumire	Initiala Tatalui	Prenume	Data Nasterii	Domiciliu / Sediu	Tipul sarcinii sau al dezmembramintelor dreptului de proprietate	Cota parte	Identificator entitate asociata	Tip Act	Nr act / data	Emitent	Valoare Ipoteca	Tip Moneda
-	-	-	-	-	-	-	-	-	-	-	-	-

4. NOTARI, PROCESE, INTERDICTII					5. OBSERVATII		
Tipul notarii	Tip act	Nr. act/ data	Emitent	Identificator entitate asociata 2)	Imobil imprejmuit / neimprejmuit	Imobil contestat / necontestat	Alte observatii
					Imprejmuit		

Inregistrare sistematica ORAS AMARA, Sectorul cadastral nr 23, anul 2026 - Copie spre publicare



Handwritten signature in blue ink.

Anexa nr 2 - REGISTRUL CADASTRAL AL IMOBILELOR

UAT ORAS AMARA

Sector cadastral nr 23

Zona Cooperativizata

1. DESCRIEREA IMOBILULUI

DATE TEREN											DATE CONSTRUCTII					
Identificator teren	Adresa imobil	Nr. cadastral	Nr. CF	Suprafata masurata	Intravilan/ Extravilan (I/E)	Nr. top	Nr. tarla	Nr. Parcela	Categorie folosinta	Suprafata parcela	Identificator constructie	Cod grupa destinatie	Suprafata construita	Nr. niveluri	Nr. CF	Constr. cu acte (DA/NU)
7766	Jud. IALOMITA, UAT ORAS AMARA, Intravilan T19 P4923, STR. 1 MAI Nr. 13			831	I		T19	P4923	CC	389	7766-C3	CA	29	1		Nu
					I		T19	P4922	A	78	7766-C2	CA	22	1	Nu	
					I		T19	P4921	V	293	7766-C1	CL	70	1	Nu	
					I		T19	P4920	A	71						

2. PROPRIETATEA / POSESIA

Titularul dreptului/posesiei										Act juridic		
Nume / Denumire	Initiala Tatalui	Prenume	Data Nasterii	Domiciliu / Sediul	Cota parte	Identificator entitate asociata	Cota parte teren UI	Mod dobandire	Tip Act	Nr act / data	Emitent	Obs privitoare la proprietar
ANTON		ANICA		Amara, Judet Ialomita	1/1	7766		reconstituire	act administrativ	15142 / 07.12.1995	CJSDPT IALOMITA	
ANTON		NICOLAE		Amara, Judet Ialomita	1/1	7766-C1, 7766-C2, 7766-C3		LEGE	act administrativ	19020 / 14.11.2025	PRIMARIA ORASULUI AMARA	



Inregistrare sistematica ORAS AMARA, Sectorul cadastral nr 23, anul 2026 - Copie spre publicare

3. SARCINI / DEZMEMBRAMINTE

Titularul									Act juridic			
Nume / Denumire	Initiala Tatalui	Prenume	Data Nasterii	Domiciliu / Sediu	Tipul sarcinii sau al dezmembramintelor dreptului de proprietate	Cota parte	Identificator entitate asociata	Tip Act	Nr act / data	Emitent	Valoare Ipoteca	Tip Moneda
-	-	-	-	-	-	-	-	-	-	-	-	-

4. NOTARI, PROCESE, INTERDICTII					5. OBSERVATII		
Tipul notarii	Tip act	Nr. act/ data	Emitent	Identificator entitate asociata 2)	Imobil imprejmuit / neimprejmuit	Imobil contestat / necontestat	Alte observatii
					Imprejmuit		

Inregistrare sistematica ORAS AMARA, Sectorul cadastral nr 23, anul 2026 - Copie spre publicare



Anexa nr 2 - REGISTRUL CADASTRAL AL IMOBILELOR

UAT ORAS AMARA

Sector cadastral nr 23

Zona Cooperativizata

1. DESCRIEREA IMOBILULUI

DATE TEREN											DATE CONSTRUCTII					
Identificator teren	Adresa imobil	Nr. cadastral	Nr. CF	Suprafata masurata	Intravilan/ Extravilan (I/E)	Nr. top	Nr. tarla	Nr. Parcela	Categorie folosinta	Suprafata parcela	Identificator constructie	Cod grupa destinatie	Suprafata construita	Nr. niveluri	Nr. CF	Constr. cu acte (DA/NU)
7767	Jud. IALOMITA, UAT ORAS AMARA, Intravilan T19 P4924/1, STR. 1 MAI Nr. 11B	2136	21564	434	I		T19	P4924/1	CC	190	7767-C2	CA	20	1		Nu
					I		T19	P4924	A	244	7767-C1	CL	75	1		Nu

2. PROPRIETATEA / POSESIA

Titularul dreptului/posesiei										Act juridic			
Nume / Denumire	Initiala Tatalui	Prenume	Data Nasterii	Domiciliu / Sediul	Cota parte	Identificator entitate asociata	Cota parte teren UI	Mod dobandire	Tip Act	Nr act / data	Emitent	Obs privitoare la proprietar	
CIORBA		ECATERINA		Amara, Judet Ialomita	1/1	7767		CONVENTIE	act notarial	1274 din 2008 / 01.10.2008	BNP		
CIORBA		ION	15.03.1951	Amara, Judet Ialomita	1/1	7767		CONVENTIE	act notarial	1274 din 2008 / 01.10.2008	BNP		
CIORBA		ECATERINA		Amara, Judet Ialomita	1/1	7767-C1, 7767-C2		LEGE	act administrativ	19020 / 14.11.2025	PRIMARIA ORASULUI AMARA		
CIORBA		ION	15.03.1951	Amara, Judet Ialomita	1/1	7767-C1, 7767-C2		LEGE	act administrativ	19020 / 14.11.2025	PRIMARIA ORASULUI AMARA		



75
Amara

3. SARCINI / DEZMEMBRAMINTE

Titularul									Act juridic			
Nume / Denumire	Initiala Tatalui	Prenume	Data Nasterii	Domiciliu / Sediu	Tipul sarcinii sau al dezmembramintelor dreptului de proprietate	Cota parte	Identificator entitate asociata	Tip Act	Nr act / data	Emitent	Valoare Ipoteca	Tip Moneda
-	-	-	-	-	-	-	-	-	-	-	-	-

4. NOTARI, PROCESE, INTERDICTII					5. OBSERVATII		
Tipul notarii	Tip act	Nr. act/ data	Emitent	Identificator entitate asociata 2)	Imobil imprejmuit / neimprejmuit	Imobil contestat / necontestat	Alte observatii
					Imprejmuit		

Inregistrare sistematica ORAS AMARA, Sectorul cadastral nr 23, anul 2026 - Copie spre publicare



Handwritten signature in blue ink.

Anexa nr 2 - REGISTRUL CADASTRAL AL IMOBILELOR

UAT ORAS AMARA

Sector cadastral nr 23

Zona Cooperativizata

1. DESCRIEREA IMOBILULUI

DATE TEREN											DATE CONSTRUCTII					
Identificator teren	Adresa imobil	Nr. cadastral	Nr. CF	Suprafata masurata	Intravilan/ Extravilan (I/E)	Nr. top	Nr. tarla	Nr. Parcela	Categorie folosinta	Suprafata parcela	Identificator constructie	Cod grupa destinatie	Suprafata construita	Nr. niveluri	Nr. CF	Constr. cu acte (DA/NU)
7768	Jud. IALOMITA, UAT ORAS AMARA, Intravilan T19 P4928, STR. 1 MAI Nr. 11	20298	20298	1239	I		T19	P4928	V	399	7768-C5	CA	7	1		DA
					I		T19	P4927	A	127	7768-C3	CA	94	1		DA
					I		T19	P4925	A	87	7768-C2	CA	47	1		DA
					I		T19	P4926	CC	626	7768-C1	CL	85.0	1		DA

2. PROPRIETATEA / POSESIA

Titularul dreptului/posesiei										Act juridic		
Nume / Denumire	Initiala Tatalui	Prenume	Data Nasterii	Domiciliu / Sediul	Cota parte	Identificator entitate asociata	Cota parte teren UI	Mod dobandire	Tip Act	Nr act / data	Emitent	Obs privitoare la proprietar
ANTON		STELIAN		Amara, Judet Ialomita	1/1	7768, 7768-C2, 7768-C1, 7768-C3, 7768-C5		CONVENTIE	act notarial	2240 / 17.06.2010	BNP SAVA DOINA	



Inregistrare sistematica ORAS AMARA, Sectorul cadastral nr 23, anul 2026 - Copie spre publicare

77

3. SARCINI / DEZMEMBRAMINTE

Titularul								Act juridic				
Nume / Denumire	Initiala Tatalui	Prenume	Data Nasterii	Domiciliu / Sediu	Tipul sarcinii sau al dezmembramintelor dreptului de proprietate	Cota parte	Identificator entitate asociata	Tip Act	Nr act / data	Emitent	Valoare Ipoteca	Tip Moneda
-	-	-	-	-	-	-	-	-	-	-	-	-

4. NOTARI, PROCESE, INTERDICTII					5. OBSERVATII		
Tipul notarii	Tip act	Nr. act/ data	Emitent	Identificator entitate asociata 2)	Imobil imprejmuit / neimprejmuit	Imobil contestat / necontestat	Alte observatii
deodata cu inscrierea de la B3 se noteaza si obligatia de intretinere in favoarea in favoarea ELENA ANTON ,ION ANTON	act notarial	2240 / 17.06.2010	BNP SAVA DOINA	7768, 7768-C1, 7768-C2, 7768-C3, 7768-C5	Imprejmuit		TEREN INTRAVILAN VIE TEREN INTRAVILAN ARABIL TEREN INTRAVILAN ARABIL TEREN INTRAVILAN CURTI CONSTRUCTII



Handwritten signature

Anexa nr 2 - REGISTRUL CADASTRAL AL IMOBILELOR

UAT ORAS AMARA

Sector cadastral nr 23

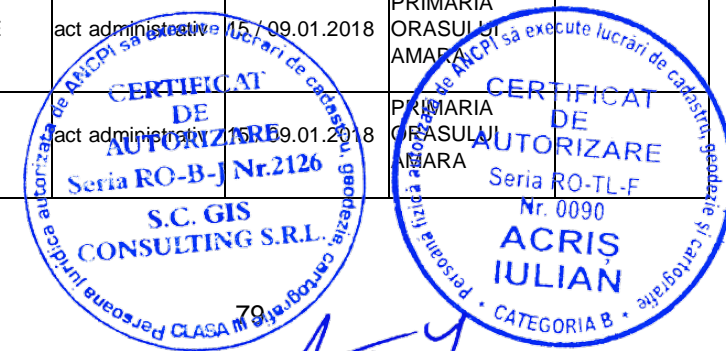
Zona Cooperativizata

1. DESCRIEREA IMOBILULUI

DATE TEREN											DATE CONSTRUCTII						
Identificator teren	Adresa imobil	Nr. cadastral	Nr. CF	Suprafata masurata	Intravilan/ Extravilan (I/E)	Nr. top	Nr. tarla	Nr. Parcela	Categorie folosinta	Suprafata parcela	Identificator constructie	Cod grupa destinatie	Suprafata construita	Nr. niveluri	Nr. CF	Constr. cu acte (DA/NU)	
7769	Jud. IALOMITA, UAT ORAS AMARA, Intravilan T19 P4929, STR. 1 MAI Nr. 9	23793	23793	1318	I		T19	P4929	V	499	7769-C2	CA	35	1		DA	
					I		T19	P4930	A	257	7769-C1	CL	93	1		DA	
					I		T19	P4932	A	252							
					I		T19	P4931	CC	310							

2. PROPRIETATEA / POSESIA

Titularul dreptului/posesiei										Act juridic		
Nume / Denumire	Initiala Tatalui	Prenume	Data Nasterii	Domiciliu / Sediul	Cota parte	Identificator entitate asociata	Cota parte teren UI	Mod dobandire	Tip Act	Nr act / data	Emitent	Obs privitoare la proprietar
BĂDESCU		MARIAN	14.04.1968	Amara, Judet Ialomita	1/2	7769, 7769-C2, 7769-C1		CONVENTIE	act notarial	789 / 21.05.2018	Dutu Neagu Luiza Maria	
BĂDESCU		VASILICA	18.09.1969	Amara, Judet Ialomita	1/2	7769, 7769-C2, 7769-C1		CONVENTIE	act notarial	789 / 21.05.2018	Dutu Neagu Luiza Maria	
BĂDESCU		MARIAN	14.04.1968	Strada 1 MAI, Nr Postal 9, Amara, Judet Ialomita	1/2	7769		LEGE	act administrativ	15 / 09.01.2018	PRIMARIA ORASULUI AMARA	
BĂDESCU		MARIAN	14.04.1968	Strada 1 MAI, Nr Postal 9, Amara, Judet Ialomita	1/2	7769-C1		CONVENTIE	act administrativ	15 / 09.01.2018	PRIMARIA ORASULUI AMARA	
BĂDESCU		MARIAN	14.04.1968	Amara, Judet Ialomita	1/2	7769-C2		LEGE	act administrativ	15 / 09.01.2018	PRIMARIA ORASULUI AMARA	



79
Am

3. SARCINI / DEZMEMBRAMINTE

Titularul									Act juridic			
Nume / Denumire	Initiala Tatalui	Prenume	Data Nasterii	Domiciliu / Sediu	Tipul sarcinii sau al dezmembramintelor dreptului de proprietate	Cota parte	Identificator entitate asociata	Tip Act	Nr act / data	Emitent	Valoare Ipoteca	Tip Moneda
-	-	-	-	-	-	-	-	-	-	-	-	-

4. NOTARI, PROCESE, INTERDICTII					5. OBSERVATII		
Tipul notarii	Tip act	Nr. act/ data	Emitent	Identificator entitate asociata 2)	Imobil imprejmuit / neimprejmuit	Imobil contestat / necontestat	Alte observatii
					Imprejmuit		

Inregistrare sistematica ORAS AMARA, Sectorul cadastral nr 23, anul 2026 - Copie spre publicare



80
Handwritten signature

Anexa nr 2 - REGISTRUL CADASTRAL AL IMOBILELOR

UAT ORAS AMARA

Sector cadastral nr 23

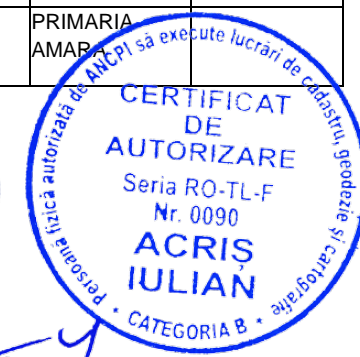
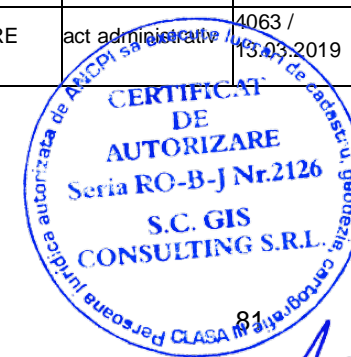
Zona Cooperativizata

1. DESCRIEREA IMOBILULUI

DATE TEREN											DATE CONSTRUCTII					
Identificator teren	Adresa imobil	Nr. cadastral	Nr. CF	Suprafata masurata	Intravilan/ Extravilan (I/E)	Nr. top	Nr. tarla	Nr. Parcela	Categorie folosinta	Suprafata parcela	Identificator constructie	Cod grupa destinatie	Suprafata construita	Nr. niveluri	Nr. CF	Constr. cu acte (DA/NU)
7770	Jud. IALOMITA, UAT ORAS AMARA, Intravilan T19 P4934, STR. 1MAI Nr. 7	22578	22578	713	I		T19	P4934	A	359	7770-C3	CL	182	1		DA
					I		T19	P4933	CC	354						

2. PROPRIETATEA / POSESIA

Titularul dreptului/posesiei									Act juridic				
Nume / Denumire	Initiala Tatalui	Prenume	Data Nasterii	Domiciliu / Sediul	Cota parte	Identificator entitate asociata	Cota parte teren UI	Mod dobandire	Tip Act	Nr act / data	Emitent	Obs privitoare la proprietar	
TINTA		ALEXANDRU	20.01.1983	Strada STEFAN CEL MARE, Nr Postal 104, Amara, Judet Ialomita	1/1	7770		CONVENTIE	act notarial	389 / 13.05.2014	Dutu Neagu Luiza Maria		
TINTA		ALINA GABRIELA	02.01.1989	Strada STEFAN CEL MARE, Nr Postal 104, Amara, Judet Ialomita	1/1	7770		CONVENTIE	act notarial	389 / 13.05.2014	Dutu Neagu Luiza Maria		
TINTA		ALEXANDRU	20.01.1983	Strada 1MAI, Nr Postal 7, Amara, Judet Ialomita	1/1	7770-C3		CONSTRUIRE	act administrativ	4063 / 13.03.2019	PRIMARIA AMARA		
TINTA		ALINA GABRIELA	02.01.1989	Strada 1MAI, Nr Postal 7, Amara, Judet Ialomita	1/1	7770-C3		CONSTRUIRE	act administrativ	4063 / 13.03.2019	PRIMARIA AMARA		



81
Acuș

3. SARCINI / DEZMEMBRAMINTE

Titularul									Act juridic			
Nume / Denumire	Initiala Tatalui	Prenume	Data Nasterii	Domiciliu / Sediu	Tipul sarcinii sau al dezmembramintelor dreptului de proprietate	Cota parte	Identificator entitate asociata	Tip Act	Nr act / data	Emitent	Valoare Ipoteca	Tip Moneda
-	-	-	-	-	-	-	-	-	-	-	-	-

4. NOTARI, PROCESE, INTERDICTII					5. OBSERVATII		
Tipul notarii	Tip act	Nr. act/ data	Emitent	Identificator entitate asociata 2)	Imobil imprejmuit / neimprejmuit	Imobil contestat / necontestat	Alte observatii
Se noteaza desfiintarea constructiilor C1, C2, conform documentatiei cadastrale avizata si receptionata de OCPI Ialomita, la data de 17.10.2023.	act administrativ	4063 / 13.03.2019	PRIMARIA AMARA	7770	Imprejmuit		



Amara

Anexa nr 2 - REGISTRUL CADASTRAL AL IMOBILELOR

UAT ORAS AMARA

Sector cadastral nr 23

Zona Cooperativizata

1. DESCRIEREA IMOBILULUI

DATE TEREN											DATE CONSTRUCTII					
Identificator teren	Adresa imobil	Nr. cadastral	Nr. CF	Suprafata masurata	Intravilan/ Extravilan (I/E)	Nr. top	Nr. tarla	Nr. Parcela	Categorie folosinta	Suprafata parcela	Identificator constructie	Cod grupa destinatie	Suprafata construita	Nr. niveluri	Nr. CF	Constr. cu acte (DA/NU)
7771	Jud. IALOMITA, UAT ORAS AMARA, Intravilan T19 P4935, STR. 1 MAI Nr. 5			1265	I		T19	P4935	A	587	7771-C2	CA	23	1		Nu
					I		T19	P4937	CC	583	7771-C1	CL	40	1		Nu
					I		T19	P4936	A	95						

2. PROPRIETATEA / POSESIA

Titularul dreptului/posesiei										Act juridic		
Nume / Denumire	Initiala Tatalui	Prenume	Data Nasterii	Domiciliu / Sediu	Cota parte	Identificator entitate asociata	Cota parte teren UI	Mod dobandire	Tip Act	Nr act / data	Emitent	Obs privitoare la proprietar
CUPEN		RADU		Amara, Judet Ialomita	1/1	7771		reconstituire	act administrativ	15060 / 24.07.1995	CJSDPT IALOMITA	
CUPEN		RADU		Amara, Judet Ialomita	1/1	7771-C1, 7771-C2		LEGE	act administrativ	19020 / 14.11.2025	PRIMARIA ORASULUI AMARA	



Handwritten signature in blue ink.

3. SARCINI / DEZMEMBRAMINTE

Titularul									Act juridic			
Nume / Denumire	Initiala Tatalui	Prenume	Data Nasterii	Domiciliu / Sediu	Tipul sarcinii sau al dezmembramintelor dreptului de proprietate	Cota parte	Identificator entitate asociata	Tip Act	Nr act / data	Emitent	Valoare Ipoteca	Tip Moneda
-	-	-	-	-	-	-	-	-	-	-	-	-

4. NOTARI, PROCESE, INTERDICTII					5. OBSERVATII		
Tipul notarii	Tip act	Nr. act/ data	Emitent	Identificator entitate asociata 2)	Imobil imprejmuit / neimprejmuit	Imobil contestat / necontestat	Alte observatii
					Imprejmuit		

Inregistrare sistematica ORAS AMARA, Sectorul cadastral nr 23, anul 2026 - Copie spre publicare



Anexa nr 2 - REGISTRUL CADASTRAL AL IMOBILELOR

UAT ORAS AMARA

Sector cadastral nr 23

Zona Cooperativizata

1. DESCRIEREA IMOBILULUI

DATE TEREN											DATE CONSTRUCTII					
Identificator teren	Adresa imobil	Nr. cadastral	Nr. CF	Suprafata masurata	Intravilan/ Extravilan (I/E)	Nr. top	Nr. tarla	Nr. Parcela	Categorie folosinta	Suprafata parcela	Identificator constructie	Cod grupa destinatie	Suprafata construita	Nr. niveluri	Nr. CF	Constr. cu acte (DA/NU)
7772	Jud. IALOMITA, UAT ORAS AMARA, Intravilan T19 P4940-4941, STR. 1 MAI Nr. 3			1424	I		T19	P4940-4941	V	900	7772-C3	CA	10	1		Nu
					I		T19	P4938-4939	CC	524	7772-C2	CA	11	1		Nu
											7772-C1	CL	69	1		Nu

2. PROPRIETATEA / POSESIA

Titularul dreptului/posesiei										Act juridic		
Nume / Denumire	Initiala Tatalui	Prenume	Data Nasterii	Domiciliu / Sediul	Cota parte	Identificator entitate asociata	Cota parte teren UI	Mod dobandire	Tip Act	Nr act / data	Emitent	Obs privitoare la proprietar
NEIDENTIFICAT		NEIDENTIFICAT		Amara, Judet Ialomita	1/1	7772		LEGE	act normativ	7 / 13.03.1996	Parlamentul Romaniei	
NOVAC		MARIAN		Amara, Judet Ialomita	1/1	7772-C1, 7772-C2, 7772-C3		LEGE	act administrativ	19020 / 14.11.2025	PRIMARIA ORASULUI AMARA	



Inregistrare sistematica ORAS AMARA, Sectorul cadastral nr 23, anul 2026 - Copie spre publicare

Handwritten signature

Anexa nr 2 - REGISTRUL CADASTRAL AL IMOBILELOR

UAT ORAS AMARA

Sector cadastral nr 23

Zona Cooperativizata

1. DESCRIEREA IMOBILULUI

DATE TEREN											DATE CONSTRUCTII					
Identificator teren	Adresa imobil	Nr. cadastral	Nr. CF	Suprafata masurata	Intravilan/ Extravilan (I/E)	Nr. top	Nr. tarla	Nr. Parcela	Categorie folosinta	Suprafata parcela	Identificator constructie	Cod grupa destinatie	Suprafata construita	Nr. niveluri	Nr. CF	Constr. cu acte (DA/NU)
7773	Jud. IALOMITA, UAT ORAS AMARA, Intravilan T19 P4942, 4943, 4944, 4945, 4946, STR. 1 MAI Nr. 1	23784	23784	1055	I		T19	P4942, 4943, 4944, 4945, 4946	A	584	7773-C2	CA	14.0	1		DA
					I		T19	P4942, 4943, 4944, 4945, 4946	A	126	7773-C1	CL	101.0	1		DA
					I		T19	P4942, 4943, 4944, 4945, 4946	CC	345						

2. PROPRIETATEA / POSESIA

Titularul dreptului/posesiei										Act juridic		
Nume / Denumire	Initiala Tatalui	Prenume	Data Nasterii	Domiciliu / Sediul	Cota parte	Identificator entitate asociata	Cota parte teren UI	Mod dobandire	Tip Act	Nr act / data	Emitent	Obs privitoare la proprietar
LUPA		STANCA	25.06.1937	Amara, Judet Ialomita	1/1	7773		reconstituire	act administrativ	015834/12619 / 26.04.1999	COMISIA JUDETEANA IALOMITA	
LUPA		STANCA	25.06.1937	Amara, Judet Ialomita	1/1	7773-C2, 7773-C1		LEGE	act administrativ	015834/12619 / 26.04.1999	COMISIA JUDETEANA IALOMITA	



87
Acris

Anexa nr 2 - REGISTRUL CADASTRAL AL IMOBILELOR

UAT ORAS AMARA

Sector cadastral nr 23

Zona Cooperativizata

1. DESCRIEREA IMOBILULUI

DATE TEREN											DATE CONSTRUCTII					
Identificator teren	Adresa imobil	Nr. cadastral	Nr. CF	Suprafata masurata	Intravilan/ Extravilan (I/E)	Nr. top	Nr. tarla	Nr. Parcela	Categorie folosinta	Suprafata parcela	Identificator constructie	Cod grupa destinatie	Suprafata construita	Nr. niveluri	Nr. CF	Constr. cu acte (DA/NU)
7774	Jud. IALOMITA, UAT ORAS AMARA, Intravilan T19 P4947, STR. BAILOR Nr. 13			273	I		T19	P4947	CC	273						

2. PROPRIETATEA / POSESIA

Titularul dreptului/posesiei										Act juridic			
Nume / Denumire	Initiala Tatalui	Prenume	Data Nasterii	Domiciliu / Sediul	Cota parte	Identificator entitate asociata	Cota parte teren UI	Mod dobandire	Tip Act	Nr act / data	Emitent	Obs privitoare la proprietar	
NEIDENTIFICAT		NEIDENTIFICAT		Amara, Judet Ialomita	1/1	7774		LEGE	act normativ	7 / 13.03.1996	Parlamentul Romaniei		



89
Acris

3. SARCINI / DEZMEMBRAMINTE

Titularul									Act juridic			
Nume / Denumire	Initiala Tatalui	Prenume	Data Nasterii	Domiciliu / Sediu	Tipul sarcinii sau al dezmembramintelor dreptului de proprietate	Cota parte	Identificator entitate asociata	Tip Act	Nr act / data	Emitent	Valoare Ipoteca	Tip Moneda
-	-	-	-	-	-	-	-	-	-	-	-	-

4. NOTARI, PROCESE, INTERDICTII					5. OBSERVATII		
Tipul notarii	Tip act	Nr. act/ data	Emitent	Identificator entitate asociata 2)	Imobil imprejmuit / neimprejmuit	Imobil contestat / necontestat	Alte observatii
Se notează mențiunea de proprietar neidentificat.	act normativ	7 / 13.03.1996	Parlamentul Romaniei	7774	Imprejmuit		

Inregistrare sistematica ORAS AMARA, Sectorul cadastral nr 23, anul 2026 - Copie spre publicare



Handwritten signature in blue ink.

Anexa nr 2 - REGISTRUL CADASTRAL AL IMOBILELOR

UAT ORAS AMARA

Sector cadastral nr 23

Zona Cooperativizata

1. DESCRIEREA IMOBILULUI

DATE TEREN											DATE CONSTRUCTII					
Identificator teren	Adresa imobil	Nr. cadastral	Nr. CF	Suprafata masurata	Intravilan/ Extravilan (I/E)	Nr. top	Nr. tarla	Nr. Parcela	Categorie folosinta	Suprafata parcela	Identificator constructie	Cod grupa destinatie	Suprafata construita	Nr. niveluri	Nr. CF	Constr. cu acte (DA/NU)
7775	Jud. IALOMITA, UAT ORAS AMARA, Intravilan T19 P4948, STR. BAILOR Nr. 11	1223	21008	395	I		T19	P4948	CC	395	7775-C2	CA	17	1		DA
											7775-C1	CL	70	1		DA

2. PROPRIETATEA / POSESIA

Titularul dreptului/posesiei										Act juridic		
Nume / Denumire	Initiala Tatalui	Prenume	Data Nasterii	Domiciliu / SEDIU	Cota parte	Identificator entitate asociata	Cota parte teren UI	Mod dobandire	Tip Act	Nr act / data	Emitent	Obs privitoare la proprietar
RADU		MARIAN	07.03.1986	Amara, Judet Ialomita	1/1	7775, 7775-C2, 7775-C1		CONVENTIE	act notarial	4007 / 20.07.2004	BNP SAVA DOINA	



Handwritten signature in blue ink.

3. SARCINI / DEZMEMBRAMINTE

Titularul								Act juridic				
Nume / Denumire	Initiala Tatalui	Prenume	Data Nasterii	Domiciliu / Sediu	Tipul sarcinii sau al dezmembramintelor dreptului de proprietate	Cota parte	Identificator entitate asociata	Tip Act	Nr act / data	Emitent	Valoare Ipoteca	Tip Moneda
-	-	-	-	-	-	-	-	-	-	-	-	-

4. NOTARI, PROCESE, INTERDICTII					5. OBSERVATII		
Tipul notarii	Tip act	Nr. act/ data	Emitent	Identificator entitate asociata 2)	Imobil imprejmuit / neimprejmuit	Imobil contestat / necontestat	Alte observatii
Se noteaza obligatia dobanditorului de a asigura intretinerea pe tot parcursul vietii instrainatoarei STAN RADA	act notarial	4007 / 20.07.2004	BNP SAVA DOINA	7775, 7775-C2, 7775-C1	Imprejmuit		

Inregistrare sistematica ORAS AMARA, Sectorul cadastral nr 23, anul 2026 - Copie spre publicare



Anexa nr 2 - REGISTRUL CADASTRAL AL IMOBILELOR

UAT ORAS AMARA

Sector cadastral nr 23

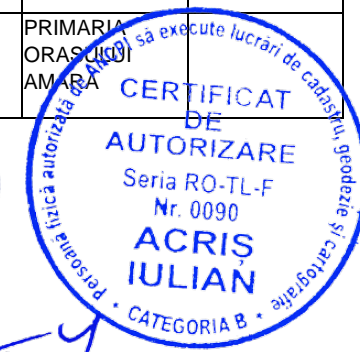
Zona Cooperativizata

1. DESCRIEREA IMOBILULUI

DATE TEREN											DATE CONSTRUCTII					
Identificator teren	Adresa imobil	Nr. cadastral	Nr. CF	Suprafata masurata	Intravilan/ Extravilan (I/E)	Nr. top	Nr. tarla	Nr. Parcela	Categorie folosinta	Suprafata parcela	Identificator constructie	Cod grupa destinatie	Suprafata construita	Nr. niveluri	Nr. CF	Constr. cu acte (DA/NU)
7776	Jud. IALOMITA, UAT ORAS AMARA, Intravilan T19 P4952-4955, STR. BAILOR Nr. 9	1676	21989	950	I		T19	P4952-4955	CC	398	7776-C3	CA	12	1		Nu
					I		T19	P4950-4951	A	552	7776-C2	CA	32.0	1		DA
											7776-C1	CL	141	1		DA

2. PROPRIETATEA / POSESIA

Titularul dreptului/posesiei										Act juridic		
Nume / Denumire	Initiala Tatalui	Prenume	Data Nasterii	Domiciliu / Sediul	Cota parte	Identificator entitate asociata	Cota parte teren UI	Mod dobandire	Tip Act	Nr act / data	Emitent	Obs privitoare la proprietar
BARBU		MARIAN ZARIA	08.05.1977	Amara, Judet Ialomita	1/2	7776, 7776-C1, 7776-C2		CONVENTIE	act notarial	2677 din 2006 / 01.06.2006	BNP	
CHIRU		AURELIA		Amara, Judet Ialomita	1/2	7776, 7776-C2, 7776-C1		CONVENTIE	act notarial	2677 din 2006 / 01.06.2006	BNP	
CHIRU		AURELIA		Amara, Judet Ialomita	1/1	7776-C3		LEGE	act administrativ	19020 / 14.11.2025	PRIMARIA ORASULUI AMARA	
BARBU		MARIAN ZARIA	08.05.1977	Amara, Judet Ialomita	1/1	7776-C3		LEGE	act administrativ	19020 / 14.11.2025	PRIMARIA ORASULUI AMARA	



Handwritten signature in blue ink.

3. SARCINI / DEZMEMBRAMINTE

Titularul									Act juridic			
Nume / Denumire	Initiala Tatalui	Prenume	Data Nasterii	Domiciliu / Sediu	Tipul sarcinii sau al dezmembramintelor dreptului de proprietate	Cota parte	Identificator entitate asociata	Tip Act	Nr act / data	Emitent	Valoare Ipoteca	Tip Moneda
-	-	-	-	-	-	-	-	-	-	-	-	-

4. NOTARI, PROCESE, INTERDICTII					5. OBSERVATII		
Tipul notarii	Tip act	Nr. act/ data	Emitent	Identificator entitate asociata 2)	Imobil imprejmuit / neimprejmuit	Imobil contestat / necontestat	Alte observatii
					Imprejmuit		

Inregistrare sistematica ORAS AMARA, Sectorul cadastral nr 23, anul 2026 - Copie spre publicare



Anexa nr 2 - REGISTRUL CADASTRAL AL IMOBILELOR

UAT ORAS AMARA

Sector cadastral nr 23

Zona Cooperativizata

1. DESCRIEREA IMOBILULUI

DATE TEREN											DATE CONSTRUCTII					
Identificator teren	Adresa imobil	Nr. cadastral	Nr. CF	Suprafata masurata	Intravilan/ Extravilan (I/E)	Nr. top	Nr. tarla	Nr. Parcela	Categorie folosinta	Suprafata parcela	Identificator constructie	Cod grupa destinatie	Suprafata construita	Nr. niveluri	Nr. CF	Constr. cu acte (DA/NU)
7777	Jud. IALOMITA, UAT ORAS AMARA, Intravilan T19 P4953, STR. MĂRĂȘEȘTI Nr. 2	22576	22576	804	I		T19	P4953	A	278	7777-C3	CA	17.0	1		DA
					I		T19	P4954-4955	CC	526	7777-C2	CA	71.0	1		DA
											7777-C1	CL	80.0	1		DA

2. PROPRIETATEA / POSESIA

Titularul dreptului/posesiei										Act juridic		
Nume / Denumire	Initiala Tatalui	Prenume	Data Nasterii	Domiciliu / Sediu	Cota parte	Identificator entitate asociata	Cota parte teren UI	Mod dobandire	Tip Act	Nr act / data	Emitent	Obs privitoare la proprietar
SAVA		STEFAN	31.03.1973	Amara, Judet Ialomita	1/2	7777, 7777-C1, 7777-C2, 7777-C3		CONVENTIE	act notarial	392 / 13.05.2014	Dutu Neagu Luiza Maria	
SAVA		STEFAN	31.03.1973	Strada MĂRĂȘEȘTI, Nr Postal 2, Amara, Judet Ialomita	1/8	7777, 7777-C1, 7777-C2, 7777-C3		SUCCESIUNE	act notarial	92 / 29.05.2024	Dutu Neagu Luiza Maria	
SERBAN		ELENA-ROXANA	26.03.1993	Strada MĂRĂȘEȘTI, Nr Postal 2, Amara, Judet Ialomita	3/8	7777, 7777-C1, 7777-C2, 7777-C3		SUCCESIUNE	act notarial	92 / 29.05.2024	Dutu Neagu Luiza Maria	



95
Acuș

3. SARCINI / DEZMEMBRAMINTE

Titularul								Act juridic				
Nume / Denumire	Initiala Tatalui	Prenume	Data Nasterii	Domiciliu / Sediu	Tipul sarcinii sau al dezmembramintelor dreptului de proprietate	Cota parte	Identificator entitate asociata	Tip Act	Nr act / data	Emitent	Valoare Ipoteca	Tip Moneda
-	-	-	-	-	-	-	-	-	-	-	-	-

4. NOTARI, PROCESE, INTERDICTII					5. OBSERVATII		
Tipul notarii	Tip act	Nr. act/ data	Emitent	Identificator entitate asociata 2)	Imobil imprejmuit / neimprejmuit	Imobil contestat / necontestat	Alte observatii
deodata cu intabularea dreptului de proprietate de sub B3, se intabuleaza dreptul de ipoteca legala, asupra imobilului de la A1,A1.1, A1.2,A1.3, in executarea obligatiei de intretinere in favoarea VASILICA FURNICA,ION FURNICA	act notarial	392 / 13.05.2014	Dutu Neagu Luiza Maria	7777, 7777-C2, 7777-C3, 7777-C1	Imprejmuit		



96
Am

Anexa nr 2 - REGISTRUL CADASTRAL AL IMOBILELOR

UAT ORAS AMARA

Sector cadastral nr 23

Zona Cooperativizata

1. DESCRIEREA IMOBILULUI

DATE TEREN											DATE CONSTRUCTII					
Identificator teren	Adresa imobil	Nr. cadastral	Nr. CF	Suprafata masurata	Intravilan/ Extravilan (I/E)	Nr. top	Nr. tarla	Nr. Parcela	Categorie folosinta	Suprafata parcela	Identificator constructie	Cod grupa destinatie	Suprafata construita	Nr. niveluri	Nr. CF	Constr. cu acte (DA/NU)
7778	Jud. IALOMITA, UAT ORAS AMARA, Intravilan T19 P4955/1, STR. MĂRĂȘEȘTI Nr. 4			903	I		T19	P4955/1	CC	602	7778-C2	CA	48	1		Nu
					I		T19	P4951/1	A	301	7778-C1	CL	101	1		Nu

2. PROPRIETATEA / POSESIA

Titularul dreptului/posesiei										Act juridic		
Nume / Denumire	Initiala Tatalui	Prenume	Data Nasterii	Domiciliu / Sediul	Cota parte	Identificator entitate asociata	Cota parte teren UI	Mod dobandire	Tip Act	Nr act / data	Emitent	Obs privitoare la proprietar
FURNICA		GEORGETA		Amara, Judet Ialomita	1/1	7778		reconstituire	act administrativ	16157 / 21.05.2001	CJSDPT IALOMITA	
FURNICA		GEORGETA		Amara, Judet Ialomita	1/1	7778-C1, 7778-C2		LEGE	act administrativ	19020 / 14.11.2025	PRIMARIA ORASULUI AMARA	



Handwritten signature in blue ink.

3. SARCINI / DEZMEMBRAMINTE

Titularul									Act juridic			
Nume / Denumire	Initiala Tatalui	Prenume	Data Nasterii	Domiciliu / Sediu	Tipul sarcinii sau al dezmembramintelor dreptului de proprietate	Cota parte	Identificator entitate asociata	Tip Act	Nr act / data	Emitent	Valoare Ipoteca	Tip Moneda
-	-	-	-	-	-	-	-	-	-	-	-	-

4. NOTARI, PROCESE, INTERDICTII					5. OBSERVATII		
Tipul notarii	Tip act	Nr. act/ data	Emitent	Identificator entitate asociata 2)	Imobil imprejmuit / neimprejmuit	Imobil contestat / necontestat	Alte observatii
					Imprejmuit		

Inregistrare sistematica ORAS AMARA, Sectorul cadastral nr 23, anul 2026 - Copie spre publicare



Anexa nr 2 - REGISTRUL CADASTRAL AL IMOBILELOR

UAT ORAS AMARA

Sector cadastral nr 23

Zona Cooperativizata

1. DESCRIEREA IMOBILULUI

DATE TEREN											DATE CONSTRUCTII					
Identificator teren	Adresa imobil	Nr. cadastral	Nr. CF	Suprafata masurata	Intravilan/ Extravilan (I/E)	Nr. top	Nr. tarla	Nr. Parcela	Categorie folosinta	Suprafata parcela	Identificator constructie	Cod grupa destinatie	Suprafata construita	Nr. niveluri	Nr. CF	Constr. cu acte (DA/NU)
7779	Jud. IALOMITA, UAT ORAS AMARA, Intravilan T19 P4957, STR. MĂRĂȘEȘTI Nr. 6			360	I		T19	P4957	CC	200	7779-C1	CL	40	1		Nu
					I		T19	P4956	A	160						

2. PROPRIETATEA / POSESIA

Titularul dreptului/posesiei										Act juridic			
Nume / Denumire	Initiala Tatalui	Prenume	Data Nasterii	Domiciliu / Sediu	Cota parte	Identificator entitate asociata	Cota parte teren UI	Mod dobandire	Tip Act	Nr act / data	Emitent	Obs privitoare la proprietar	
NEIDENTIFICAT		NEIDENTIFICAT		Amara, Judet Ialomita	1/1	7779		LEGE	act normativ	7 / 13.03.1996	Parlamentul Romaniei		
CUPEN		GHEORGHE	09.08.1951	Amara, Judet Ialomita	1/1	7779-C1		LEGE	act administrativ	19020 / 14.11.2025	PRIMARIA ORASULUI AMARA		



Handwritten signature in blue ink.

3. SARCINI / DEZMEMBRAMINTE

Titularul									Act juridic			
Nume / Denumire	Initiala Tatalui	Prenume	Data Nasterii	Domiciliu / Sediul	Tipul sarcinii sau al dezmembramintelor dreptului de proprietate	Cota parte	Identificator entitate asociata	Tip Act	Nr act / data	Emitent	Valoare Ipoteca	Tip Moneda
-	-	-	-	-	-	-	-	-	-	-	-	-

4. NOTARI, PROCESE, INTERDICTII					5. OBSERVATII		
Tipul notarii	Tip act	Nr. act/ data	Emitent	Identificator entitate asociata 2)	Imobil imprejmuit / neimprejmuit	Imobil contestat / necontestat	Alte observatii
Se notează mențiunea de proprietar neidentificat.	act normativ	7 / 13.03.1996	Parlamentul Romaniei	7779	Imprejmuit		

Inregistrare sistematica ORAS AMARA, Sectorul cadastral nr 23, anul 2026 - Copie spre publicare



Anexa nr 2 - REGISTRUL CADASTRAL AL IMOBILELOR

UAT ORAS AMARA

Sector cadastral nr 23

Zona Cooperativizata

1. DESCRIEREA IMOBILULUI

DATE TEREN											DATE CONSTRUCTII					
Identificator teren	Adresa imobil	Nr. cadastral	Nr. CF	Suprafata masurata	Intravilan/ Extravilan (I/E)	Nr. top	Nr. tarla	Nr. Parcela	Categorie folosinta	Suprafata parcela	Identificator constructie	Cod grupa destinatie	Suprafata construita	Nr. niveluri	Nr. CF	Constr. cu acte (DA/NU)
7780	Jud. IALOMITA, UAT ORAS AMARA, Intravilan T19 P4959, STR. MĂRĂȘEȘTI Nr. 8			461	I		T19	P4959	A	141	7780-C3	CA	6	1		Nu
					I		T19	P4958	CC	320	7780-C2	CA	35	1		Nu
											7780-C1	CL	71	1		Nu

2. PROPRIETATEA / POSESIA

Titularul dreptului/posesiei										Act juridic		
Nume / Denumire	Initiala Tatalui	Prenume	Data Nasterii	Domiciliu / Sediul	Cota parte	Identificator entitate asociata	Cota parte teren UI	Mod dobandire	Tip Act	Nr act / data	Emitent	Obs privitoare la proprietar
MUNTEANU		VIORICA	17.10.1938	Amara, Judet Ialomita	1/1	7780		reconstituire	act administrativ	17295 / 30.05.2012	CJSDPT IALOMITA	
MUNTEANU		VIORICA	17.10.1938	Amara, Judet Ialomita	1/1	7780-C1, 7780-C2, 7780-C3		LEGE	act administrativ	19020 / 14.11.2025	PRIMARIA ORASULUI AMARA	



Inregistrare sistematica ORAS AMARA, Sectorul cadastral nr 23, anul 2026 - Copie spre publicare

Handwritten signature

3. SARCINI / DEZMEMBRAMINTE

Titularul									Act juridic			
Nume / Denumire	Initiala Tatalui	Prenume	Data Nasterii	Domiciliu / Sediu	Tipul sarcinii sau al dezmembramintelor dreptului de proprietate	Cota parte	Identificator entitate asociata	Tip Act	Nr act / data	Emitent	Valoare Ipoteca	Tip Moneda
-	-	-	-	-	-	-	-	-	-	-	-	-

4. NOTARI, PROCESE, INTERDICTII					5. OBSERVATII		
Tipul notarii	Tip act	Nr. act/ data	Emitent	Identificator entitate asociata 2)	Imobil imprejmuit / neimprejmuit	Imobil contestat / necontestat	Alte observatii
					Imprejmuit		

Inregistrare sistematica ORAS AMARA, Sectorul cadastral nr 23, anul 2026 - Copie spre publicare



Anexa nr 2 - REGISTRUL CADASTRAL AL IMOBILELOR

UAT ORAS AMARA

Sector cadastral nr 23

Zona Cooperativizata

1. DESCRIEREA IMOBILULUI

DATE TEREN											DATE CONSTRUCTII					
Identificator teren	Adresa imobil	Nr. cadastral	Nr. CF	Suprafata masurata	Intravilan/ Extravilan (I/E)	Nr. top	Nr. tarla	Nr. Parcela	Categorie folosinta	Suprafata parcela	Identificator constructie	Cod grupa destinatie	Suprafata construita	Nr. niveluri	Nr. CF	Constr. cu acte (DA/NU)
7781	Jud. IALOMITA, UAT ORAS AMARA, Intravilan T19 P4960, STR. MĂRĂȘEȘTI Nr. 10A	23756	23756	784	I		T19	P4960	V	226	7781-C1	CIE	87	2		DA
					I		T19	P4961	A	145						
					I		T19	P4962	CC	413						

2. PROPRIETATEA / POSESIA

Titularul dreptului/posesiei										Act juridic		
Nume / Denumire	Initiala Tatalui	Prenume	Data Nasterii	Domiciliu / Sediu	Cota parte	Identificator entitate asociata	Cota parte teren UI	Mod dobandire	Tip Act	Nr act / data	Emitent	Obs privitoare la proprietar
NEAGU		GEORGIANA-MIRELA	23.10.1988	Amara, Judet Ialomita	1/1	7781, 7781-C1		CONVENTIE	act notarial	50 / 16.01.2018	Dutu Neagu Luiza Maria	
BELCIUG		VENUS	25.11.1978	Amara, Judet Ialomita	1/1	7781, 7781-C1		CONVENTIE	act notarial	50 / 16.01.2018	Dutu Neagu Luiza Maria	



Inregistrare sistematica ORAS AMARA, Sectorul cadastral nr 23, anul 2026 - Copie spre publicare

Handwritten signature

3. SARCINI / DEZMEMBRAMINTE

Titularul								Act juridic				
Nume / Denumire	Initiala Tatalui	Prenume	Data Nasterii	Domiciliu / Sediu	Tipul sarcinii sau al dezmembramintelor dreptului de proprietate	Cota parte	Identificator entitate asociata	Tip Act	Nr act / data	Emitent	Valoare Ipoteca	Tip Moneda
-	-	-	-	-	-	-	-	-	-	-	-	-

4. NOTARI, PROCESE, INTERDICTII					5. OBSERVATII		
Tipul notarii	Tip act	Nr. act/ data	Emitent	Identificator entitate asociata 2)	Imobil imprejmuit / neimprejmuit	Imobil contestat / necontestat	Alte observatii
Se infiinteaza cartea funciara 23756 a imobilului cu numarul cadastral 23756/Amara, rezultat din dezmembrarea imobilului cu numarul cadastral 20681 inscris in cartea funciara 20681;	act notarial	49 / 16.01.2018	Dutu Neagu Luiza Maria	7781	Imprejmuit		
Se radiaza propunerea de dezmembrare inscrisa la B3,5,	act notarial	49 / 16.01.2018	Dutu Neagu Luiza Maria	7781, 7781-C1			

Inregistrare sistematica ORAS AMARA, Sectorul cadastral nr 23, anul 2026 - Copie spre publicare



Anexa nr 2 - REGISTRUL CADASTRAL AL IMOBILELOR

UAT ORAS AMARA

Sector cadastral nr 23

Zona Cooperativizata

1. DESCRIEREA IMOBILULUI

DATE TEREN											DATE CONSTRUCTII					
Identificator teren	Adresa imobil	Nr. cadastral	Nr. CF	Suprafata masurata	Intravilan/ Extravilan (I/E)	Nr. top	Nr. tarla	Nr. Parcela	Categorie folosinta	Suprafata parcela	Identificator constructie	Cod grupa destinatie	Suprafata construita	Nr. niveluri	Nr. CF	Constr. cu acte (DA/NU)
7782	Jud. IALOMITA, UAT ORAS AMARA, Intravilan T19 P4960, STR. MĂRĂȘEȘTI Nr. 10	23757	23757	794	I		T19	P4960	V	170	7782-C2	CL	173	1		DA
					I		T19	P4961	A	102						
					I		T19	P4962	CC	522						

2. PROPRIETATEA / POSESIA

Titularul dreptului/posesiei										Act juridic		
Nume / Denumire	Initiala Tatalui	Prenume	Data Nasterii	Domiciliu / Sediul	Cota parte	Identificator entitate asociata	Cota parte teren UI	Mod dobandire	Tip Act	Nr act / data	Emitent	Obs privitoare la proprietar
NEAGU		ANTON	29.06.1960	Amara, Judet Ialomita	1/2	7782, 7782-C2		CONVENTIE	act notarial	1394 / 14.09.2018	Dutu Neagu Luiza Maria	
NEAGU		VASILICA	23.01.1969	Amara, Judet Ialomita	1/2	7782, 7782-C2		CONVENTIE	act notarial	1394 / 14.09.2018	Dutu Neagu Luiza Maria	
NEAGU		ALEXANDRA-MĂDĂLINA	11.07.1989	Strada MĂRĂȘEȘTI, Nr Postal 10, Amara, Judet Ialomita	1/2	7782, 7782-C2		CONVENTIE	act notarial	1394 / 14.09.2018	Dutu Neagu Luiza Maria	
NEAGU		PAUL-ALEXANDRU	23.11.1989	Strada MĂRĂȘEȘTI, Nr Postal 10, Amara, Judet Ialomita	1/2	7782, 7782-C2		CONVENTIE	act notarial	1394 / 14.09.2018	Dutu Neagu Luiza Maria	



105

3. SARCINI / DEZMEMBRAMINTE

Titularul									Act juridic			
Nume / Denumire	Initiala Tatalui	Prenume	Data Nasterii	Domiciliu / Sediu	Tipul sarcinii sau al dezmembramintelor dreptului de proprietate	Cota parte	Identificator entitate asociata	Tip Act	Nr act / data	Emitent	Valoare ipoteca	Tip Moneda
-	-	-	-	-	-	-	-	-	-	-	-	-
IOV		ILEANA	07.04.1931	Amara, Judet Ialomita	HABITATIE		7782-C2	act notarial	1394 / 14.09.2018	Dutu Neagu Luiza Maria		

4. NOTARI, PROCESE, INTERDICTII					5. OBSERVATII		
Tipul notarii	Tip act	Nr. act/ data	Emitent	Identificator entitate asociata 2)	Imobil imprejmuit / neimprejmuit	Imobil contestat / necontestat	Alte observatii
Se infiinteaza cartea funciara 23757 a imobilului cu numarul cadastral 23757/Amara, rezultat din dezmembrarea imobilului cu numarul cadastral 20681 inscris in cartea funciara 20681;	act notarial	49 / 16.01.2018	Dutu Neagu Luiza Maria	7782	Imprejmuit		
Se radiaza propunerea de dezmembrare inscrisa la B5,6,	act notarial	49 / 16.01.2018	Dutu Neagu Luiza Maria	7782, 7782-C2			



Handwritten signature in blue ink.

Anexa nr 2 - REGISTRUL CADASTRAL AL IMOBILELOR

UAT ORAS AMARA

Sector cadastral nr 23


Zona Cooperativizata

1. DESCRIEREA IMOBILULUI

DATE TEREN											DATE CONSTRUCTII					
Identificator teren	Adresa imobil	Nr. cadastral	Nr. CF	Suprafata masurata	Intravilan/ Extravilan (I/E)	Nr. top	Nr. tarla	Nr. Parcela	Categorie folosinta	Suprafata parcela	Identificator constructie	Cod grupa destinatie	Suprafata construita	Nr. niveluri	Nr. CF	Constr. cu acte (DA/NU)
7783	Jud. IALOMITA, UAT ORAS AMARA, Intravilan T19 P4963-4968, STR. MĂRĂȘEȘTI Nr. 12			1882	I		T19	P4963-4968	CC	800	7783-C1	CL	73	1		Nu
					I		T19	P4963-4968	A	1082	7783-C2	CA	20	1		Nu

2. PROPRIETATEA / POSESIA

Titularul dreptului/posesiei										Act juridic			
Nume / Denumire	Initiala Tatalui	Prenume	Data Nasterii	Domiciliu / Sediul	Cota parte	Identificator entitate asociata	Cota parte teren UI	Mod dobandire	Tip Act	Nr act / data	Emitent	Obs privitoare la proprietar	
NICOLA		COSTEL		Amara, Judet Ialomita	1/1	7783-C2, 7783-C1		LEGE	act administrativ	19020 / 14.11.2025	PRIMARIA ORASULUI AMARA		
BARZOIU		IOANA		Amara, Judet Ialomita	1/1	7783-C2, 7783-C1		LEGE	act administrativ	19020 / 14.11.2025	PRIMARIA ORASULUI AMARA		
NICOLA		COSTEL		Amara, Judet Ialomita	1/1	7783		LEGE	act administrativ	42 / 27.01.2003	INSTITUTIA PREFECTULUI IALOMITA		
BARZOIU		IOANA		Amara, Judet Ialomita	1/1	7783		LEGE	act administrativ	42 / 27.01.2003	INSTITUTIA PREFECTULUI IALOMITA		



Handwritten signature

3. SARCINI / DEZMEMBRAMINTE

Titularul									Act juridic			
Nume / Denumire	Initiala Tatalui	Prenume	Data Nasterii	Domiciliu / Sediu	Tipul sarcinii sau al dezmembramintelor dreptului de proprietate	Cota parte	Identificator entitate asociata	Tip Act	Nr act / data	Emitent	Valoare Ipoteca	Tip Moneda
-	-	-	-	-	-	-	-	-	-	-	-	-

4. NOTARI, PROCESE, INTERDICTII					5. OBSERVATII		
Tipul notarii	Tip act	Nr. act/ data	Emitent	Identificator entitate asociata 2)	Imobil imprejmuit / neimprejmuit	Imobil contestat / necontestat	Alte observatii
					Imprejmuit		

Inregistrare sistematica ORAS AMARA, Sectorul cadastral nr 23, anul 2026 - Copie spre publicare



Anexa nr 2 - REGISTRUL CADASTRAL AL IMOBILELOR

UAT ORAS AMARA

Sector cadastral nr 23

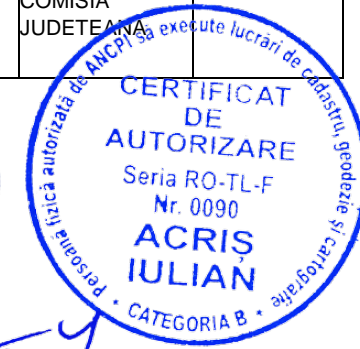
Zona Cooperativizata

1. DESCRIEREA IMOBILULUI

DATE TEREN											DATE CONSTRUCTII					
Identificator teren	Adresa imobil	Nr. cadastral	Nr. CF	Suprafata masurata	Intravilan/ Extravilan (I/E)	Nr. top	Nr. tarla	Nr. Parcela	Categorie folosinta	Suprafata parcela	Identificator constructie	Cod grupa destinatie	Suprafata construita	Nr. niveluri	Nr. CF	Constr. cu acte (DA/NU)
7784	Jud. IALOMITA, UAT ORAS AMARA, Intravilan T19 P1969, STR. MĂRĂȘEȘTI Nr. 14	29309	29309	850	I		T19	P1969	A	311	7784-C2	CA	64	1		DA
					I			P4970	CC	539	7784-C1	CL	172	1		DA

2. PROPRIETATEA / POSESIA

Titularul dreptului/posesiei										Act juridic			
Nume / Denumire	Initiala Tatalui	Prenume	Data Nasterii	Domiciliu / Sedi	Cota parte	Identificator entitate asociata	Cota parte teren UI	Mod dobandire	Tip Act	Nr act / data	Emitent	Obs privitoare la proprietar	
CRĂCIUN		NICOLAE	15.08.1957	Amara, Judet Ialomita	1/1	7784		reconstituire	act administrativ	015561/12616 / 12.12.1996	COMISIA JUDETEANA		
CRĂCIUN		VICTORIA	02.04.1961	Amara, Judet Ialomita	1/1	7784		reconstituire	act administrativ	015561/12616 / 12.12.1996	COMISIA JUDETEANA		
CRĂCIUN		NICOLAE	15.08.1957	Strada MĂRĂȘEȘTI, Nr Postal 14, Amara, Judet Ialomita	1/1	7784-C2, 7784-C1		LEGE	act administrativ	015561/12616 / 12.12.1996	COMISIA JUDETEANA		
CRĂCIUN		VICTORIA	02.04.1961	Strada MĂRĂȘEȘTI, Nr Postal 14, Amara, Judet Ialomita	1/1	7784-C2, 7784-C1		LEGE	act administrativ	015561/12616 / 12.12.1996	COMISIA JUDETEANA		



Handwritten signature

3. SARCINI / DEZMEMBRAMINTE

Titularul									Act juridic			
Nume / Denumire	Initiala Tatalui	Prenume	Data Nasterii	Domiciliu / Sediu	Tipul sarcinii sau al dezmembramintelor dreptului de proprietate	Cota parte	Identificator entitate asociata	Tip Act	Nr act / data	Emitent	Valoare Ipoteca	Tip Moneda
-	-	-	-	-	-	-	-	-	-	-	-	-

4. NOTARI, PROCESE, INTERDICTII					5. OBSERVATII		
Tipul notarii	Tip act	Nr. act/ data	Emitent	Identificator entitate asociata 2)	Imobil imprejmuit / neimprejmuit	Imobil contestat / necontestat	Alte observatii
					Imprejmuit		

Inregistrare sistematica ORAS AMARA, Sectorul cadastral nr 23, anul 2026 - Copie spre publicare



Anexa nr 2 - REGISTRUL CADASTRAL AL IMOBILELOR

UAT ORAS AMARA

Sector cadastral nr 23

Zona Cooperativizata

1. DESCRIEREA IMOBILULUI

DATE TEREN											DATE CONSTRUCTII					
Identificator teren	Adresa imobil	Nr. cadastral	Nr. CF	Suprafata masurata	Intravilan/ Extravilan (I/E)	Nr. top	Nr. tarla	Nr. Parcela	Categorie folosinta	Suprafata parcela	Identificator constructie	Cod grupa destinatie	Suprafata construita	Nr. niveluri	Nr. CF	Constr. cu acte (DA/NU)
7785	Jud. IALOMITA, UAT ORAS AMARA, Intravilan T19 P4972, STR. MĂRĂȘEȘTI Nr. 16			828	I		T19	P4972	A	500	7785-C1	CL	77	1		Nu
					I		T19	P4971	CC	328						

2. PROPRIETATEA / POSESIA

Titularul dreptului/posesiei										Act juridic			
Nume / Denumire	Initiala Tatalui	Prenume	Data Nasterii	Domiciliu / Sedi	Cota parte	Identificator entitate asociata	Cota parte teren UI	Mod dobandire	Tip Act	Nr act / data	Emitent	Obs privitoare la proprietar	
NEIDENTIFICAT		NEIDENTIFICAT		Amara, Judet Ialomita	1/1	7785		LEGE	act normativ	7 / 13.03.1996	Parlamentul Romaniei		
ILIE		NICOLAE		Amara, Judet Ialomita	1/1	7785-C1		LEGE	act administrativ	19020 / 14.11.2025	PRIMARIA ORASULUI AMARA		



Inregistrare sistematica ORAS AMARA, Sectorul cadastral nr 23, anul 2026 - Copie spre publicare

Acris

3. SARCINI / DEZMEMBRAMINTE

Titularul									Act juridic			
Nume / Denumire	Initiala Tatalui	Prenume	Data Nasterii	Domiciliu / Sediu	Tipul sarcinii sau al dezmembramintelor dreptului de proprietate	Cota parte	Identificator entitate asociata	Tip Act	Nr act / data	Emitent	Valoare Ipoteca	Tip Moneda
-	-	-	-	-	-	-	-	-	-	-	-	-

4. NOTARI, PROCESE, INTERDICTII					5. OBSERVATII		
Tipul notarii	Tip act	Nr. act/ data	Emitent	Identificator entitate asociata 2)	Imobil imprejmuit / neimprejmuit	Imobil contestat / necontestat	Alte observatii
Se notează mențiunea de proprietar neidentificat.	act normativ	7 / 13.03.1996	Parlamentul Romaniei	7785	Imprejmuit		

Inregistrare sistematica ORAS AMARA, Sectorul cadastral nr 23, anul 2026 - Copie spre publicare



Anexa nr 2 - REGISTRUL CADASTRAL AL IMOBILELOR

UAT ORAS AMARA

Sector cadastral nr 23

Zona Cooperativizata

1. DESCRIEREA IMOBILULUI

DATE TEREN											DATE CONSTRUCTII					
Identificator teren	Adresa imobil	Nr. cadastral	Nr. CF	Suprafata masurata	Intravilan/ Extravilan (I/E)	Nr. top	Nr. tarla	Nr. Parcela	Categorie folosinta	Suprafata parcela	Identificator constructie	Cod grupa destinatie	Suprafata construita	Nr. niveluri	Nr. CF	Constr. cu acte (DA/NU)
7786	Jud. IALOMITA, UAT ORAS AMARA, Intravilan T19 P4974, STR. MĂRĂȘEȘTI Nr. 18	29513	29513	1770	I		T19	P4974	A	207	7786-C2	CA	27	1		DA
					I		T19	P4973	A	880	7786-C1	CL	71.0	1		DA
					I		T19	P4975	CC	683						

2. PROPRIETATEA / POSESIA

Titularul dreptului/posesiei										Act juridic		
Nume / Denumire	Initiala Tatalui	Prenume	Data Nasterii	Domiciliu / Sediul	Cota parte	Identificator entitate asociata	Cota parte teren UI	Mod dobandire	Tip Act	Nr act / data	Emitent	Obs privitoare la proprietar
JAMBRU		NICU	24.11.1976	Amara, Judet Ialomita	1/1	7786, 7786-C2, 7786-C1		CONVENTIE	act notarial	1541 / 20.10.2021	B.I.N DUTU NEAGU LUIZA MARIA Amara	bun propriu



Handwritten signature in blue ink.

3. SARCINI / DEZMEMBRAMINTE

Titularul									Act juridic			
Nume / Denumire	Initiala Tatalui	Prenume	Data Nasterii	Domiciliu / Sediu	Tipul sarcinii sau al dezmembramintelor dreptului de proprietate	Cota parte	Identificator entitate asociata	Tip Act	Nr act / data	Emitent	Valoare Ipoteca	Tip Moneda
-	-	-	-	-	-	-	-	-	-	-	-	-

4. NOTARI, PROCESE, INTERDICTII					5. OBSERVATII		
Tipul notarii	Tip act	Nr. act/ data	Emitent	Identificator entitate asociata 2)	Imobil imprejmuit / neimprejmuit	Imobil contestat / necontestat	Alte observatii
					Imprejmuit		

Inregistrare sistematica ORAS AMARA, Sectorul cadastral nr 23, anul 2026 - Copie spre publicare



Anexa nr 2 - REGISTRUL CADASTRAL AL IMOBILELOR

UAT ORAS AMARA

Sector cadastral nr 23

Zona Cooperativizata

1. DESCRIEREA IMOBILULUI

DATE TEREN											DATE CONSTRUCTII					
Identificator teren	Adresa imobil	Nr. cadastral	Nr. CF	Suprafata masurata	Intravilan/ Extravilan (I/E)	Nr. top	Nr. tarla	Nr. Parcela	Categorie folosinta	Suprafata parcela	Identificator constructie	Cod grupa destinatie	Suprafata construita	Nr. niveluri	Nr. CF	Constr. cu acte (DA/NU)
7787	Jud. IALOMITA, UAT ORAS AMARA, Intravilan T19 P4978/1, STR. MĂRĂȘEȘTI Nr. 20A	1255/2		781	I		T19	P4978/1	A	481	7787-C1	CL	126	1		Nu
					I		T19	P4977/1	CC	300						

2. PROPRIETATEA / POSESIA

Titularul dreptului/posesiei									Act juridic			
Nume / Denumire	Initiala Tatalui	Prenume	Data Nasterii	Domiciliu / Sediu	Cota parte	Identificator entitate asociata	Cota parte teren UI	Mod dobandire	Tip Act	Nr act / data	Emitent	Obs privitoare la proprietar
SMINK		TINCUTA	10.10.1984	Amara, Judet Ialomita	1/1	7787		CONVENTIE	act notarial	3303 / 19.08.2004	BNP PAUN MARIANA	
SMINK		TINCUTA	10.10.1984	Amara, Judet Ialomita	1/1	7787-C1		LEGE	act administrativ	19020 / 14.11.2025	PRIMARIA ORASULUI AMARA	



Inregistrare sistematica ORAS AMARA, Sectorul cadastral nr 23, anul 2026 - Copie spre publicare

115
Acuș

3. SARCINI / DEZMEMBRAMINTE

Titularul									Act juridic			
Nume / Denumire	Initiala Tatalui	Prenume	Data Nasterii	Domiciliu / Sediu	Tipul sarcinii sau al dezmembramintelor dreptului de proprietate	Cota parte	Identificator entitate asociata	Tip Act	Nr act / data	Emitent	Valoare Ipoteca	Tip Moneda
-	-	-	-	-	-	-	-	-	-	-	-	-

4. NOTARI, PROCESE, INTERDICTII					5. OBSERVATII		
Tipul notarii	Tip act	Nr. act/ data	Emitent	Identificator entitate asociata 2)	Imobil imprejmuit / neimprejmuit	Imobil contestat / necontestat	Alte observatii
					Imprejmuit		

Inregistrare sistematica ORAS AMARA, Sectorul cadastral nr 23, anul 2026 - Copie spre publicare



Anexa nr 2 - REGISTRUL CADASTRAL AL IMOBILELOR

UAT ORAS AMARA

Sector cadastral nr 23

Zona Cooperativizata

1. DESCRIEREA IMOBILULUI

DATE TEREN											DATE CONSTRUCTII					
Identificator teren	Adresa imobil	Nr. cadastral	Nr. CF	Suprafata masurata	Intravilan/ Extravilan (I/E)	Nr. top	Nr. tarla	Nr. Parcela	Categorie folosinta	Suprafata parcela	Identificator constructie	Cod grupa destinatie	Suprafata construita	Nr. niveluri	Nr. CF	Constr. cu acte (DA/NU)
7788	Jud. IALOMITA, UAT ORAS AMARA, Intravilan T19 P4977/1, 4978/1, STR. MĂRĂȘEȘTI Nr. 20	1255/1	21405	250	I		T19	P4977/1, 4978/1	CC	50						
					I		T19	P4977/1, 4978/1	A	200						

2. PROPRIETATEA / POSESIA

Titularul dreptului/posesiei							Act juridic					
Nume / Denumire	Initiala Tatalui	Prenume	Data Nasterii	Domiciliu / Sediul	Cota parte	Identificator entitate asociata	Cota parte teren UI	Mod dobandire	Tip Act	Nr act / data	Emitent	Obs privitoare la proprietar
NITU		ION	12.10.1963	Amara, Judet Ialomita	1/1	7788		LEGE	act administrativ	016652/12627/2004 / 11.08.2004	CJPSDP IALOMITA	
NITU		VICHI	13.04.1968	Amara, Judet Ialomita	1/1	7788		LEGE	act administrativ	016652/12627/2004 / 11.08.2004	CJPSDP IALOMITA	



Inregistrare sistematica ORAS AMARA, Sectorul cadastral nr 23, anul 2026 - Copie spre publicare

Handwritten signature

3. SARCINI / DEZMEMBRAMINTE

Titularul									Act juridic			
Nume / Denumire	Initiala Tatalui	Prenume	Data Nasterii	Domiciliu / Sediu	Tipul sarcinii sau al dezmembramintelor dreptului de proprietate	Cota parte	Identificator entitate asociata	Tip Act	Nr act / data	Emitent	Valoare Ipoteca	Tip Moneda
-	-	-	-	-	-	-	-	-	-	-	-	-

4. NOTARI, PROCESE, INTERDICTII					5. OBSERVATII		
Tipul notarii	Tip act	Nr. act/ data	Emitent	Identificator entitate asociata 2)	Imobil imprejmuit / neimprejmuit	Imobil contestat / necontestat	Alte observatii
					Imprejmuit		

Inregistrare sistematica ORAS AMARA, Sectorul cadastral nr 23, anul 2026 - Copie spre publicare



Anexa nr 2 - REGISTRUL CADASTRAL AL IMOBILELOR

UAT ORAS AMARA

Sector cadastral nr 23

Zona Cooperativizata

1. DESCRIEREA IMOBILULUI

DATE TEREN											DATE CONSTRUCTII					
Identificator teren	Adresa imobil	Nr. cadastral	Nr. CF	Suprafata masurata	Intravilan/ Extravilan (I/E)	Nr. top	Nr. tarla	Nr. Parcela	Categorie folosinta	Suprafata parcela	Identificator constructie	Cod grupa destinatie	Suprafata construita	Nr. niveluri	Nr. CF	Constr. cu acte (DA/NU)
7789	Jud. IALOMITA, UAT ORAS AMARA, Intravilan T19 P4977/2, STR. MĂRĂȘEȘTI Nr. 22	31066	31066	1647	I		T19	P4977/2	CC	735	7789-C1	CL	94	1		DA
					I		T19	P4978/2-4979	A	912	7789-C2	CA	108	1		DA
											7789-C3	CA	20	1		DA

2. PROPRIETATEA / POSESIA

Titularul dreptului/posesiei										Act juridic		
Nume / Denumire	Initiala Tatalui	Prenume	Data Nasterii	Domiciliu / Sediul	Cota parte	Identificator entitate asociata	Cota parte teren UI	Mod dobandire	Tip Act	Nr act / data	Emitent	Obs privitoare la proprietar
NITU		ION	12.10.1963	Amara, Judet Ialomita	1/1	7789, 7789-C1, 7789-C2		SUCCESIUNE	act notarial	101 / 23.05.2023	BNP SAVA DOINA	
NITU		ION	12.10.1963	Amara, Judet Ialomita	1/1	7789-C3		LEGE	act administrativ	19020 / 14.11.2025	PRIMARIA ORASULUI AMARA	



Inregistrare sistematica ORAS AMARA, Sectorul cadastral nr 23, anul 2026 - Copie spre publicare

Handwritten signature

3. SARCINI / DEZMEMBRAMINTE

Titularul									Act juridic			
Nume / Denumire	Initiala Tatalui	Prenume	Data Nasterii	Domiciliu / Sediu	Tipul sarcinii sau al dezmembramintelor dreptului de proprietate	Cota parte	Identificator entitate asociata	Tip Act	Nr act / data	Emitent	Valoare Ipoteca	Tip Moneda
-	-	-	-	-	-	-	-	-	-	-	-	-

4. NOTARI, PROCESE, INTERDICTII					5. OBSERVATII		
Tipul notarii	Tip act	Nr. act/ data	Emitent	Identificator entitate asociata 2)	Imobil imprejmuit / neimprejmuit	Imobil contestat / necontestat	Alte observatii
					Imprejmuit		

Inregistrare sistematica ORAS AMARA, Sectorul cadastral nr 23, anul 2026 - Copie spre publicare



Anexa nr 2 - REGISTRUL CADASTRAL AL IMOBILELOR

UAT ORAS AMARA

Sector cadastral nr 23

Zona Cooperativizata

1. DESCRIEREA IMOBILULUI

DATE TEREN											DATE CONSTRUCTII					
Identificator teren	Adresa imobil	Nr. cadastral	Nr. CF	Suprafata masurata	Intravilan/ Extravilan (I/E)	Nr. top	Nr. tarla	Nr. Parcela	Categorie folosinta	Suprafata parcela	Identificator constructie	Cod grupa destinatie	Suprafata construita	Nr. niveluri	Nr. CF	Constr. cu acte (DA/NU)
7790	Jud. IALOMITA, UAT ORAS AMARA, Intravilan T19 P4982, STR. MĂRĂȘEȘTI Nr. 24			1310	I		T19	P4982	CC	693	7790-C2	CA	24	1		Nu
					I		T19	P4981	A	382	7790-C1	CL	73	1		Nu
					I		T19	P4980	V	235						

2. PROPRIETATEA / POSESIA

Titularul dreptului/posesiei										Act juridic		
Nume / Denumire	Initiala Tatalui	Prenume	Data Nasterii	Domiciliu / Sediul	Cota parte	Identificator entitate asociata	Cota parte teren UI	Mod dobandire	Tip Act	Nr act / data	Emitent	Obs privitoare la proprietar
OBIALA		LUCA		Amara, Judet Ialomita	1/1	7790		reconstituire	act administrativ	14211 / 26.11.1993	CJSDPT IALOMITA	
OBIALA		LUCA		Amara, Judet Ialomita	1/1	7790-C1, 7790-C2		LEGE	act administrativ	19020 / 14.11.2025	PRIMARIA ORASULUI AMARA	



Inregistrare sistematica ORAS AMARA, Sectorul cadastral nr 23, anul 2026 - Copie spre publicare

Handwritten signature

3. SARCINI / DEZMEMBRAMINTE

Titularul									Act juridic			
Nume / Denumire	Initiala Tatalui	Prenume	Data Nasterii	Domiciliu / Sediu	Tipul sarcinii sau al dezmembramintelor dreptului de proprietate	Cota parte	Identificator entitate asociata	Tip Act	Nr act / data	Emitent	Valoare Ipoteca	Tip Moneda
-	-	-	-	-	-	-	-	-	-	-	-	-

4. NOTARI, PROCESE, INTERDICTII					5. OBSERVATII		
Tipul notarii	Tip act	Nr. act/ data	Emitent	Identificator entitate asociata 2)	Imobil imprejmuit / neimprejmuit	Imobil contestat / necontestat	Alte observatii
					Imprejmuit		

Inregistrare sistematica ORAS AMARA, Sectorul cadastral nr 23, anul 2026 - Copie spre publicare



Anexa nr 2 - REGISTRUL CADASTRAL AL IMOBILELOR

UAT ORAS AMARA

Sector cadastral nr 23

Zona Cooperativizata

1. DESCRIEREA IMOBILULUI

DATE TEREN											DATE CONSTRUCTII					
Identificator teren	Adresa imobil	Nr. cadastral	Nr. CF	Suprafata masurata	Intravilan/ Extravilan (I/E)	Nr. top	Nr. tarla	Nr. Parcela	Categorie folosinta	Suprafata parcela	Identificator constructie	Cod grupa destinatie	Suprafata construita	Nr. niveluri	Nr. CF	Constr. cu acte (DA/NU)
7791	Jud. IALOMITA, UAT ORAS AMARA, Intravilan T19 P4985, STR. MĂRĂȘEȘTI Nr. 26			1310	I		T19	P4985	V	345	7791-C1	CL	74	1		Nu
					I		T19	P4984	A	237	7791-C2	CA	55	1		Nu
					I		T19	P4983	CC	728						

2. PROPRIETATEA / POSESIA

Titularul dreptului/posesiei										Act juridic		
Nume / Denumire	Initiala Tatalui	Prenume	Data Nasterii	Domiciliu / Sediu	Cota parte	Identificator entitate asociata	Cota parte teren UI	Mod dobandire	Tip Act	Nr act / data	Emitent	Obs privitoare la proprietar
OBIALA		ELENA	25.04.1943	Strada MARASESTI, Nr Postal 21, Amara, Judet Ialomita	5/8	7791, 7791-C2, 7791-C1		SUCCESIUNE	act notarial	151 / 18.09.2006	BIROUL NOTARULUI PUBLIC PAUN MARIANA	
OBIALA		VIOREL		Strada MARASESTI, Nr Postal 26, Amara, Judet Ialomita	5/8	7791, 7791-C2, 7791-C1		SUCCESIUNE	act notarial	151 / 18.09.2006	BIROUL NOTARULUI PUBLIC PAUN MARIANA	
OBIALA		VIOREL		Strada MARASESTI, Nr Postal 26, Amara, Judet Ialomita	3/8	7791		SUCCESIUNE	act notarial	151 / 18.09.2006	BIROUL NOTARULUI PUBLIC PAUN MARIANA	



Handwritten signature

3. SARCINI / DEZMEMBRAMINTE

Titularul									Act juridic			
Nume / Denumire	Initiala Tatalui	Prenume	Data Nasterii	Domiciliu / Sediu	Tipul sarcinii sau al dezmembramintelor dreptului de proprietate	Cota parte	Identificator entitate asociata	Tip Act	Nr act / data	Emitent	Valoare Ipoteca	Tip Moneda
-	-	-	-	-	-	-	-	-	-	-	-	-

4. NOTARI, PROCESE, INTERDICTII					5. OBSERVATII		
Tipul notarii	Tip act	Nr. act/ data	Emitent	Identificator entitate asociata 2)	Imobil imprejmuit / neimprejmuit	Imobil contestat / necontestat	Alte observatii
					Imprejmuit		

Inregistrare sistematica ORAS AMARA, Sectorul cadastral nr 23, anul 2026 - Copie spre publicare



Anexa nr 2 - REGISTRUL CADASTRAL AL IMOBILELOR

UAT ORAS AMARA

Sector cadastral nr 23

Zona Cooperativizata

1. DESCRIEREA IMOBILULUI

DATE TEREN											DATE CONSTRUCTII					
Identificator teren	Adresa imobil	Nr. cadastral	Nr. CF	Suprafata masurata	Intravilan/ Extravilan (I/E)	Nr. top	Nr. tarla	Nr. Parcela	Categorie folosinta	Suprafata parcela	Identificator constructie	Cod grupa destinatie	Suprafata construita	Nr. niveluri	Nr. CF	Constr. cu acte (DA/NU)
7792	Jud. IALOMITA, UAT ORAS AMARA, Intravilan T19 P4986, 4987, 4988, 4989, STR. MĂRĂȘEȘTI Nr. 28	28708	28708	1211	I		T19	P4986, 4987, 4988, 4989	A	535	7792-C2	CA	44.0	1		DA
					I		T19	P4986, 4987, 4988, 4989	CC	676	7792-C1	CL	64.0	1		DA

2. PROPRIETATEA / POSESIA

Titularul dreptului/posesiei							Act juridic					
Nume / Denumire	Initiala Tatalui	Prenume	Data Nasterii	Domiciliu / Sediul	Cota parte	Identificator entitate asociata	Cota parte teren UI	Mod dobandire	Tip Act	Nr act / data	Emitent	Obs privitoare la proprietar
VASILE		NADIA	26.06.1977	Amara, Judet Ialomita	1/2	7792, 7792-C2, 7792-C1		SUCCESIUNE	act notarial	178 / 14.09.2022	Dutu Neagu Luiza Maria	
ANTON		REVEICA	03.10.1941	Amara, Judet Ialomita	1/2	7792		reconstituire	act administrativ	016234/12623 / 02.08.2001	COMISIA JUDETEANA IALOMITA	
ANTON		REVEICA	03.10.1941	Strada MĂRĂȘEȘTI, Nr Postal 28, Amara, Judet Ialomita	1/2	7792-C2, 7792-C1		LEGE	act administrativ	016234/12623 / 02.08.2001	COMISIA JUDETEANA IALOMITA	



125

3. SARCINI / DEZMEMBRAMINTE

Titularul									Act juridic			
Nume / Denumire	Initiala Tatalui	Prenume	Data Nasterii	Domiciliu / Sediu	Tipul sarcinii sau al dezmembramintelor dreptului de proprietate	Cota parte	Identificator entitate asociata	Tip Act	Nr act / data	Emitent	Valoare Ipoteca	Tip Moneda
-	-	-	-	-	-	-	-	-	-	-	-	-

4. NOTARI, PROCESE, INTERDICTII					5. OBSERVATII		
Tipul notarii	Tip act	Nr. act/ data	Emitent	Identificator entitate asociata 2)	Imobil imprejmuit / neimprejmuit	Imobil contestat / necontestat	Alte observatii
					Imprejmuit		

Inregistrare sistematica ORAS AMARA, Sectorul cadastral nr 23, anul 2026 - Copie spre publicare



Handwritten signature in blue ink.

Anexa nr 2 - REGISTRUL CADASTRAL AL IMOBILELOR

UAT ORAS AMARA

Sector cadastral nr 23

Zona Cooperativizata

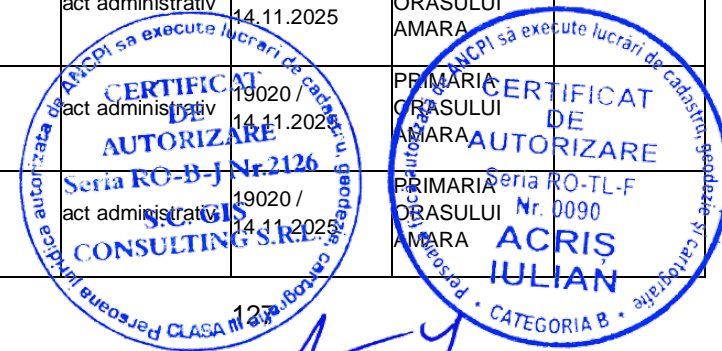
1. DESCRIEREA IMOBILULUI

DATE TEREN											DATE CONSTRUCTII					
Identificator teren	Adresa imobil	Nr. cadastral	Nr. CF	Suprafata masurata	Intravilan/ Extravilan (I/E)	Nr. top	Nr. tarla	Nr. Parcela	Categorie folosinta	Suprafata parcela	Identificator constructie	Cod grupa destinatie	Suprafata construita	Nr. niveluri	Nr. CF	Constr. cu acte (DA/NU)
7793	Jud. IALOMITA, UAT ORAS AMARA, Intravilan T19 P4993/1, STR. MĂRĂȘEȘTI Nr. 30			1367	I		T19	P4993/1	A	615	7793-C4	CA	5	1		Nu
					I		T19	P4992/1	V	52	7793-C3	CA	4	1	Nu	
					I		T19	P4991/1	CC	631	7793-C2	CA	11	1	Nu	
					I		T19	P4990/1	A	69	7793-C1	CL	150	1	Nu	

2. PROPRIETATEA / POSESIA

Titularul dreptului/posesiei										Act juridic		
Nume / Denumire	Initiala Tatalui	Prenume	Data Nasterii	Domiciliu / Sediul	Cota parte	Identificator entitate asociata	Cota parte teren UI	Mod dobandire	Tip Act	Nr act / data	Emitent	Obs privitoare la proprietar
ILIE		FLORENTIN	05.09.1968	Amara, Judet Ialomita	1/1	7793		reconstituire	act administrativ	17424 / 21.10.2021	CJSDPT IALOMITA	
ILIE		SITA	06.07.1945	Amara, Judet Ialomita	1/1	7793		reconstituire	act administrativ	17424 / 21.10.2021	CJSDPT IALOMITA	
APOSTOLACHE		ZAVINA	21.10.1964	Amara, Judet Ialomita	1/1	7793		reconstituire	act administrativ	17424 / 21.10.2021	CJSDPT IALOMITA	
ILIE		SITA	06.07.1945	Amara, Judet Ialomita	1/1	7793-C1, 7793-C4, 7793-C2, 7793-C3		LEGE	act administrativ	19020 / 14.11.2025	PRIMARIA ORASULUI AMARA	
ILIE		FLORENTIN	05.09.1968	Amara, Judet Ialomita	1/1	7793-C3, 7793-C1, 7793-C2, 7793-C4		LEGE	act administrativ	19020 / 14.11.2025	PRIMARIA ORASULUI AMARA	
APOSTOLACHE		ZAVINA	21.10.1964	Amara, Judet Ialomita	1/1	7793-C4, 7793-C3, 7793-C2, 7793-C1		LEGE	act administrativ	19020 / 14.11.2025	PRIMARIA ORASULUI AMARA	

Inregistrare sistematica ORAS AMARA, Sectorul cadastral nr 23, anul 2026 - Copie spre publicare



3. SARCINI / DEZMEMBRAMINTE

Titularul									Act juridic			
Nume / Denumire	Initiala Tatalui	Prenume	Data Nasterii	Domiciliu / Sediu	Tipul sarcinii sau al dezmembramintelor dreptului de proprietate	Cota parte	Identificator entitate asociata	Tip Act	Nr act / data	Emitent	Valoare Ipoteca	Tip Moneda
-	-	-	-	-	-	-	-	-	-	-	-	-

4. NOTARI, PROCESE, INTERDICTII					5. OBSERVATII		
Tipul notarii	Tip act	Nr. act/ data	Emitent	Identificator entitate asociata 2)	Imobil imprejmuit / neimprejmuit	Imobil contestat / necontestat	Alte observatii
					Imprejmuit		

Inregistrare sistematica ORAS AMARA, Sectorul cadastral nr 23, anul 2026 - Copie spre publicare



Anexa nr 2 - REGISTRUL CADASTRAL AL IMOBILELOR

UAT ORAS AMARA

Sector cadastral nr 23

Zona Cooperativizata

1. DESCRIEREA IMOBILULUI

DATE TEREN											DATE CONSTRUCTII					
Identificator teren	Adresa imobil	Nr. cadastral	Nr. CF	Suprafata masurata	Intravilan/ Extravilan (I/E)	Nr. top	Nr. tarla	Nr. Parcela	Categorie folosinta	Suprafata parcela	Identificator constructie	Cod grupa destinatie	Suprafata construita	Nr. niveluri	Nr. CF	Constr. cu acte (DA/NU)
7794	Jud. IALOMITA, UAT ORAS AMARA, Intravilan T19 P4997, STR. MĂRĂȘEȘTI Nr. 32			1496	I		T19	P4997	CC	493	7794-C3	CA	14	1		Nu
					I		T19	P4996	A	232	7794-C2	CA	49	1		Nu
					I		T19	P4995	V	254	7794-C1	CL	109	1		Nu
					I		T19	P4994	A	517						

2. PROPRIETATEA / POSESIA

Titularul dreptului/posesiei										Act juridic		
Nume / Denumire	Initiala Tatalui	Prenume	Data Nasterii	Domiciliu / Sediul	Cota parte	Identificator entitate asociata	Cota parte teren UI	Mod dobandire	Tip Act	Nr act / data	Emitent	Obs privitoare la proprietar
MIHALCEA		LUCIAN		Amara, Judet Ialomita	1/1	7794		reconstituire	act administrativ	14409 / 22.02.1994	CJSDPT IALOMITA	
MIHALCEA		LUCIAN		Amara, Judet Ialomita	1/1	7794-C1, 7794-C2, 7794-C3		LEGE	act administrativ	19020 / 14.11.2025	PRIMARIA ORASULUI AMARA	



Handwritten signature in blue ink.

3. SARCINI / DEZMEMBRAMINTE

Titularul									Act juridic			
Nume / Denumire	Initiala Tatalui	Prenume	Data Nasterii	Domiciliu / Sediu	Tipul sarcinii sau al dezmembramintelor dreptului de proprietate	Cota parte	Identificator entitate asociata	Tip Act	Nr act / data	Emitent	Valoare Ipoteca	Tip Moneda
-	-	-	-	-	-	-	-	-	-	-	-	-

4. NOTARI, PROCESE, INTERDICTII					5. OBSERVATII		
Tipul notarii	Tip act	Nr. act/ data	Emitent	Identificator entitate asociata 2)	Imobil imprejmuit / neimprejmuit	Imobil contestat / necontestat	Alte observatii
					Imprejmuit		

Inregistrare sistematica ORAS AMARA, Sectorul cadastral nr 23, anul 2026 - Copie spre publicare



Handwritten signature in blue ink.

Anexa nr 2 - REGISTRUL CADASTRAL AL IMOBILELOR

UAT ORAS AMARA

Sector cadastral nr 23


Zona Cooperativizata

1. DESCRIEREA IMOBILULUI

DATE TEREN											DATE CONSTRUCTII					
Identificator teren	Adresa imobil	Nr. cadastral	Nr. CF	Suprafata masurata	Intravilan/ Extravilan (I/E)	Nr. top	Nr. tarla	Nr. Parcela	Categorie folosinta	Suprafata parcela	Identificator constructie	Cod grupa destinatie	Suprafata construita	Nr. niveluri	Nr. CF	Constr. cu acte (DA/NU)
7795	Jud. IALOMITA, UAT ORAS AMARA, Intravilan T19 P4998, STR. MĂRĂȘEȘTI Nr. 34	1419	21362	1039	I		T19	P4998	CC	466	7795-C1	CL	93	1		DA
					I		T19	P5000	A	433	7795-C3	CA	4	1		Nu
					I		T19	P4999	V	140	7795-C2	CA	41	1		DA

2. PROPRIETATEA / POSESIA

Titularul dreptului/posesiei										Act juridic			
Nume / Denumire	Initiala Tatalui	Prenume	Data Nasterii	Domiciliu / Sedi	Cota parte	Identificator entitate asociata	Cota parte teren UI	Mod dobandire	Tip Act	Nr act / data	Emitent	Obs privitoare la proprietar	
PASCU		ELENA	22.01.1951	Amara, Judet Ialomita	1/2	7795		LEGE	act notarial	13 / 15.02.2017	Dutu Neagu Luiza Maria		
PASCU		EMIL-DANIEL	20.08.1973	Amara, Judet Ialomita	1/2	7795, 7795-C1, 7795-C2		SUCCESIUNE	act notarial	13 / 15.02.2017	Dutu Neagu Luiza Maria		
PASCU		ELENA	22.01.1951	Strada MĂRĂȘEȘTI, Nr Postal 34, Amara, Judet Ialomita	1/2	7795-C1, 7795-C2		CONSTRUIRE	act notarial	13 / 15.02.2017	Dutu Neagu Luiza Maria		
PASCU		ELENA	22.01.1951	Strada MĂRĂȘEȘTI, Nr Postal 34, Amara, Judet Ialomita	1/1	7795-C3		LEGE	act administrativ	19020 / 14.11.2025	PRIMARIA ORASULUI AMARA		
PASCU		EMIL-DANIEL	20.08.1973	Amara, Judet Ialomita	1/1	7795-C3		LEGE	act administrativ	19020 / 14.11.2025	PRIMARIA ORASULUI AMARA		



Inregistrare sistematica ORAS AMARA, Sectorul cadastral nr 23, anul 2026 - Copie spre publicare

3. SARCINI / DEZMEMBRAMINTE

Titularul									Act juridic			
Nume / Denumire	Initiala Tatalui	Prenume	Data Nasterii	Domiciliu / Sediu	Tipul sarcinii sau al dezmembramintelor dreptului de proprietate	Cota parte	Identificator entitate asociata	Tip Act	Nr act / data	Emitent	Valoare Ipoteca	Tip Moneda
-	-	-	-	-	-	-	-	-	-	-	-	-

4. NOTARI, PROCESE, INTERDICTII					5. OBSERVATII		
Tipul notarii	Tip act	Nr. act/ data	Emitent	Identificator entitate asociata 2)	Imobil imprejmuit / neimprejmuit	Imobil contestat / necontestat	Alte observatii
e noteaza indreptarea erorii materiale strecurata in incheierea nr. 675/2005 si in prezenta carte funciara cu privire la regimul juridic al imobilului de la A1, A1.1, A1.2, ca fiind bun comun dobandit in timpul casatoriei cu PASCU ELENA	act notarial	13 / 15.02.2017	Dutu Neagu Luiza Maria	7795, 7795-C1, 7795-C2	Imprejmuit		



Handwritten signature

Anexa nr 2 - REGISTRUL CADASTRAL AL IMOBILELOR

UAT ORAS AMARA

Sector cadastral nr 23

Zona Cooperativizata

1. DESCRIEREA IMOBILULUI

DATE TEREN											DATE CONSTRUCTII					
Identificator teren	Adresa imobil	Nr. cadastral	Nr. CF	Suprafata masurata	Intravilan/ Extravilan (I/E)	Nr. top	Nr. tarla	Nr. Parcela	Categorie folosinta	Suprafata parcela	Identificator constructie	Cod grupa destinatie	Suprafata construita	Nr. niveluri	Nr. CF	Constr. cu acte (DA/NU)
7796	Jud. IALOMITA, UAT ORAS AMARA, Intravilan T19 P5003, STR. MĂRĂȘEȘTI Nr. 36			1294	I		T19	P5003	CC	602	7796-C1	CL	54	1		Nu
					I		T19	P5002	A	386						
					I		T19	P5001	V	306						

2. PROPRIETATEA / POSESIA

Titularul dreptului/posesiei										Act juridic		
Nume / Denumire	Initiala Tatalui	Prenume	Data Nasterii	Domiciliu / Sediul	Cota parte	Identificator entitate asociata	Cota parte teren UI	Mod dobandire	Tip Act	Nr act / data	Emitent	Obs privitoare la proprietar
DUMITRASCU		NATALIA		Amara, Judet Ialomita	1/1	7796		reconstituire	act administrativ	15774 / 24.02.1999	CJSDPT IALOMITA	
DUMITRASCU		NATALIA		Amara, Judet Ialomita	1/1	7796-C1		LEGE	act administrativ	19020 / 14.11.2025	PRIMARIA ORASULUI AMARA	



Inregistrare sistematica ORAS AMARA, Sectorul cadastral nr 23, anul 2026 - Copie spre publicare

139

3. SARCINI / DEZMEMBRAMINTE

Titularul									Act juridic			
Nume / Denumire	Initiala Tatalui	Prenume	Data Nasterii	Domiciliu / Sediu	Tipul sarcinii sau al dezmembramintelor dreptului de proprietate	Cota parte	Identificator entitate asociata	Tip Act	Nr act / data	Emitent	Valoare Ipoteca	Tip Moneda
-	-	-	-	-	-	-	-	-	-	-	-	-

4. NOTARI, PROCESE, INTERDICTII					5. OBSERVATII		
Tipul notarii	Tip act	Nr. act/ data	Emitent	Identificator entitate asociata 2)	Imobil imprejmuit / neimprejmuit	Imobil contestat / necontestat	Alte observatii
					Imprejmuit		

Inregistrare sistematica ORAS AMARA, Sectorul cadastral nr 23, anul 2026 - Copie spre publicare



Handwritten signature in blue ink.

Anexa nr 2 - REGISTRUL CADASTRAL AL IMOBILELOR

UAT ORAS AMARA

Sector cadastral nr 23

Zona Cooperativizata

1. DESCRIEREA IMOBILULUI

DATE TEREN											DATE CONSTRUCTII					
Identificator teren	Adresa imobil	Nr. cadastral	Nr. CF	Suprafata masurata	Intravilan/ Extravilan (I/E)	Nr. top	Nr. tarla	Nr. Parcela	Categorie folosinta	Suprafata parcela	Identificator constructie	Cod grupa destinatie	Suprafata construita	Nr. niveluri	Nr. CF	Constr. cu acte (DA/NU)
7797	Jud. IALOMITA, UAT ORAS AMARA, Intravilan T19 P5005-5006, STR. MĂRĂȘEȘTI Nr. 38	23755	23755	1272	I		T19	P5005-5006	A	726	7797-C1	CL	100.0	1		DA
					I		T19	P5004	CC	546	7797-C2	CA	38	1		DA

2. PROPRIETATEA / POSESIA

Titularul dreptului/posesiei										Act juridic			
Nume / Denumire	Initiala Tatalui	Prenume	Data Nasterii	Domiciliu / Sediul	Cota parte	Identificator entitate asociata	Cota parte teren UI	Mod dobandire	Tip Act	Nr act / data	Emitent	Obs privitoare la proprietar	
BUDU		MARIA	20.02.1956	Amara, Judet Ialomita	1/1	7797, 7797-C2, 7797-C1		CONVENTIE	act notarial	666 / 21.03.2018	Paun Mariana		



Handwritten signature in blue ink

3. SARCINI / DEZMEMBRAMINTE

Titularul									Act juridic			
Nume / Denumire	Initiala Tatalui	Prenume	Data Nasterii	Domiciliu / Sediul	Tipul sarcinii sau al dezmembramintelor dreptului de proprietate	Cota parte	Identificator entitate asociata	Tip Act	Nr act / data	Emitent	Valoare Ipoteca	Tip Moneda
-	-	-	-	-	-	-	-	-	-	-	-	-

4. NOTARI, PROCESE, INTERDICTII					5. OBSERVATII		
Tipul notarii	Tip act	Nr. act/ data	Emitent	Identificator entitate asociata 2)	Imobil imprejmuit / neimprejmuit	Imobil contestat / necontestat	Alte observatii
Se transcrie din RTI de sub nr 54387/2016 notarea Sentintei civile numarul 1274 din 31.05.2016 pronuntata de JUDECATORIA SLOBOZIA in dosar 5735/312/2015, definitiva, privind pe Anghel Camelia, in contradictoriu cu Crainiciuc Sica, avand ca obiect punerea sub interdictie judecatoreasca a numitei CRAINICIUC SICA, si numirea ca tutore a numitei ANGHEL CAMELIA,	act notarial	20 / 11.01.1978	NOTARIATUL DE STAT JUDETEAN IALOMITA	7797, 7797-C2, 7797-C1	Imprejmuit		



Inregistrare sistematica ORAS AMARA, Sectorul cadastral nr 23, anul 2026 - Copie spre publicare

Handwritten signature

Anexa nr 2 - REGISTRUL CADASTRAL AL IMOBILELOR

UAT ORAS AMARA

Sector cadastral nr 23

Zona Cooperativizata

1. DESCRIEREA IMOBILULUI

DATE TEREN											DATE CONSTRUCTII					
Identificator teren	Adresa imobil	Nr. cadastral	Nr. CF	Suprafata masurata	Intravilan/ Extravilan (I/E)	Nr. top	Nr. tarla	Nr. Parcela	Categorie folosinta	Suprafata parcela	Identificator constructie	Cod grupa destinatie	Suprafata construita	Nr. niveluri	Nr. CF	Constr. cu acte (DA/NU)
7798	Jud. IALOMITA, UAT ORAS AMARA, Intravilan T19 P5008, 5009, 5007, 5010, STR. MĂRĂȘEȘTI Nr. 40	24039	24039	1014	I		T19	P5008, 5009, 5007, 5010	A	464	7798-C3	CA	44	1		DA
					I		T19	P5008, 5009, 5007, 5010	CC	550	7798-C2	CL	90	1		DA
											7798-C1	CL	24	1		DA

2. PROPRIETATEA / POSESIA

Titularul dreptului/posesiei										Act juridic		
Nume / Denumire	Initiala Tatalui	Prenume	Data Nasterii	Domiciliu / Sediul	Cota parte	Identificator entitate asociata	Cota parte teren UI	Mod dobandire	Tip Act	Nr act / data	Emitent	Obs privitoare la proprietar
DAMIAN		ELENA	25.05.1972	Amara, Judet Ialomita	1/1	7798, 7798-C2, 7798-C1		CONVENTIE	act notarial	1756 / 08.10.2019	Sava Doina	
DAMIAN		ELENA	25.05.1972	Amara, Judet Ialomita	1/1	7798-C3		LEGE	act administrativ	19020 / 14.11.2025	PRIMARIA ORASULUI AMARA	



Inregistrare sistematica ORAS AMARA, Sectorul cadastral nr 23, anul 2026 - Copie spre publicare

137
Acruș

3. SARCINI / DEZMEMBRAMINTE

Titularul									Act juridic			
Nume / Denumire	Initiala Tatalui	Prenume	Data Nasterii	Domiciliu / Sediu	Tipul sarcinii sau al dezmembramintelor dreptului de proprietate	Cota parte	Identificator entitate asociata	Tip Act	Nr act / data	Emitent	Valoare Ipoteca	Tip Moneda
-	-	-	-	-	-	-	-	-	-	-	-	-

4. NOTARI, PROCESE, INTERDICTII					5. OBSERVATII		
Tipul notarii	Tip act	Nr. act/ data	Emitent	Identificator entitate asociata 2)	Imobil imprejmuit / neimprejmuit	Imobil contestat / necontestat	Alte observatii
					Imprejmuit		

Inregistrare sistematica ORAS AMARA, Sectorul cadastral nr 23, anul 2026 - Copie spre publicare



Anexa nr 2 - REGISTRUL CADASTRAL AL IMOBILELOR

UAT ORAS AMARA

Sector cadastral nr 23

Zona Cooperativizata

1. DESCRIEREA IMOBILULUI

DATE TEREN											DATE CONSTRUCTII					
Identificator teren	Adresa imobil	Nr. cadastral	Nr. CF	Suprafata masurata	Intravilan/ Extravilan (I/E)	Nr. top	Nr. tarla	Nr. Parcela	Categorie folosinta	Suprafata parcela	Identificator constructie	Cod grupa destinatie	Suprafata construita	Nr. niveluri	Nr. CF	Constr. cu acte (DA/NU)
7799	Jud. IALOMITA, UAT ORAS AMARA, Intravilan T19 P5013, STR. MĂRĂȘEȘTI Nr. 42			1506	I		T19	P5013	V	505	7799-C3	CA	19	1		Nu
					I		T19	P5012	A	402	7799-C2	CA	16	1		Nu
					I		T19	P5011	CC	599	7799-C1	CL	71	1		Nu

2. PROPRIETATEA / POSESIA

Titularul dreptului/posesiei							Act juridic					
Nume / Denumire	Initiala Tatalui	Prenume	Data Nasterii	Domiciliu / Sediul	Cota parte	Identificator entitate asociata	Cota parte teren UI	Mod dobandire	Tip Act	Nr act / data	Emitent	Obs privitoare la proprietar
ANTON		ELENA		Amara, Judet Ialomita	1/1	7799		reconstituire	act administrativ	15333 / 23.02.1996	CJSDPT IALOMITA	
ANTON		ELENA		Amara, Judet Ialomita	1/1	7799-C1, 7799-C2, 7799-C3		LEGE	act administrativ	19020 / 14.11.2025	PRIMARIA ORASULUI AMARA	



Inregistrare sistematica ORAS AMARA, Sectorul cadastral nr 23, anul 2026 - Copie spre publicare

Handwritten signature in blue ink.

3. SARCINI / DEZMEMBRAMINTE

Titularul									Act juridic			
Nume / Denumire	Initiala Tatalui	Prenume	Data Nasterii	Domiciliu / Sediu	Tipul sarcinii sau al dezmembramintelor dreptului de proprietate	Cota parte	Identificator entitate asociata	Tip Act	Nr act / data	Emitent	Valoare Ipoteca	Tip Moneda
-	-	-	-	-	-	-	-	-	-	-	-	-

4. NOTARI, PROCESE, INTERDICTII					5. OBSERVATII		
Tipul notarii	Tip act	Nr. act/ data	Emitent	Identificator entitate asociata 2)	Imobil imprejmuit / neimprejmuit	Imobil contestat / necontestat	Alte observatii
					Imprejmuit		

Inregistrare sistematica ORAS AMARA, Sectorul cadastral nr 23, anul 2026 - Copie spre publicare



Anexa nr 2 - REGISTRUL CADASTRAL AL IMOBILELOR

UAT ORAS AMARA

Sector cadastral nr 23

Zona Cooperativizata

1. DESCRIEREA IMOBILULUI

DATE TEREN											DATE CONSTRUCTII					
Identificator teren	Adresa imobil	Nr. cadastral	Nr. CF	Suprafata masurata	Intravilan/ Extravilan (I/E)	Nr. top	Nr. tarla	Nr. Parcela	Categorie folosinta	Suprafata parcela	Identificator constructie	Cod grupa destinatie	Suprafata construita	Nr. niveluri	Nr. CF	Constr. cu acte (DA/NU)
7800	Jud. IALOMITA, UAT ORAS AMARA, Intravilan T19 P5015,5016, STR. MĂRĂȘEȘTI Nr. 44	31817	31817	955	I		T19	P5015,5016	A	546	7800-C3	CA	4.0	1		DA
					I		T19	P5017	CC	409	7800-C2	CA	11.3	1		DA
											7800-C1	CL	111.3	1		DA

2. PROPRIETATEA / POSESIA

Titularul dreptului/posesiei										Act juridic		
Nume / Denumire	Initiala Tatalui	Prenume	Data Nasterii	Domiciliu / Sediul	Cota parte	Identificator entitate asociata	Cota parte teren UI	Mod dobandire	Tip Act	Nr act / data	Emitent	Obs privitoare la proprietar
BUDU		MARCEL	14.03.1974	Amara, Judet Ialomita	1/1	7800, 7800-C3, 7800-C2, 7800-C1		SUCCESIUNE	act notarial	166 / 19.10.2021	BIN PAUN MARIANA	



Inregistrare sistematica ORAS AMARA, Sectorul cadastral nr 23, anul 2026 - Copie spre publicare

Handwritten signature

3. SARCINI / DEZMEMBRAMINTE

Titularul									Act juridic			
Nume / Denumire	Initiala Tatalui	Prenume	Data Nasterii	Domiciliu / Sediu	Tipul sarcinii sau al dezmembramintelor dreptului de proprietate	Cota parte	Identificator entitate asociata	Tip Act	Nr act / data	Emitent	Valoare Ipoteca	Tip Moneda
-	-	-	-	-	-	-	-	-	-	-	-	-

4. NOTARI, PROCESE, INTERDICTII					5. OBSERVATII		
Tipul notarii	Tip act	Nr. act/ data	Emitent	Identificator entitate asociata 2)	Imobil imprejmuit / neimprejmuit	Imobil contestat / necontestat	Alte observatii
					Imprejmuit		

Inregistrare sistematica ORAS AMARA, Sectorul cadastral nr 23, anul 2026 - Copie spre publicare



Anexa nr 2 - REGISTRUL CADASTRAL AL IMOBILELOR

UAT ORAS AMARA

Sector cadastral nr 23

Zona Cooperativizata

1. DESCRIEREA IMOBILULUI

DATE TEREN											DATE CONSTRUCTII					
Identificator teren	Adresa imobil	Nr. cadastral	Nr. CF	Suprafata masurata	Intravilan/ Extravilan (I/E)	Nr. top	Nr. tarla	Nr. Parcela	Categorie folosinta	Suprafata parcela	Identificator constructie	Cod grupa destinatie	Suprafata construita	Nr. niveluri	Nr. CF	Constr. cu acte (DA/NU)
7801	Jud. IALOMITA, UAT ORAS AMARA, Intravilan T19 P5020-5021, STR. MĂRĂȘEȘTI Nr. 46	29232	29232	1027	I		T19	P5020-5021	A	369	7801-C2	CA	79.0	1		DA
					I		T19	P5018-5019	CC	658	7801-C1	CL	57.0	1		DA

2. PROPRIETATEA / POSESIA

Titularul dreptului/posesiei										Act juridic			
Nume / Denumire	Initiala Tatalui	Prenume	Data Nasterii	Domiciliu / Sedi	Cota parte	Identificator entitate asociata	Cota parte teren UI	Mod dobandire	Tip Act	Nr act / data	Emitent	Obs privitoare la proprietar	
MUNTEANU		VASILE	25.03.1967	Amara, Judet Ialomita	1/3	7801, 7801-C2, 7801-C1		SUCCESIUNE	act notarial	104 / 24.04.2003	B.N.P. SAVA DOINA		
MUNTEANU		VASILE	25.03.1967	Amara, Judet Ialomita	2/3	7801, 7801-C2, 7801-C1		CONVENTIE	act notarial	661 / 09.05.2022	Sava Doina		



Inregistrare sistematica ORAS AMARA, Sectorul cadastral nr 23, anul 2026 - Copie spre publicare

Handwritten signature

3. SARCINI / DEZMEMBRAMINTE

Titularul									Act juridic			
Nume / Denumire	Initiala Tatalui	Prenume	Data Nasterii	Domiciliu / Sediu	Tipul sarcinii sau al dezmembramintelor dreptului de proprietate	Cota parte	Identificator entitate asociata	Tip Act	Nr act / data	Emitent	Valoare Ipoteca	Tip Moneda
-	-	-	-	-	-	-	-	-	-	-	-	-

4. NOTARI, PROCESE, INTERDICTII					5. OBSERVATII		
Tipul notarii	Tip act	Nr. act/ data	Emitent	Identificator entitate asociata 2)	Imobil imprejmuit / neimprejmuit	Imobil contestat / necontestat	Alte observatii
					Imprejmuit		

Inregistrare sistematica ORAS AMARA, Sectorul cadastral nr 23, anul 2026 - Copie spre publicare



Anexa nr 2 - REGISTRUL CADASTRAL AL IMOBILELOR

UAT ORAS AMARA

Sector cadastral nr 23

Zona Cooperativizata

1. DESCRIEREA IMOBILULUI

DATE TEREN											DATE CONSTRUCTII					
Identificator teren	Adresa imobil	Nr. cadastral	Nr. CF	Suprafata masurata	Intravilan/ Extravilan (I/E)	Nr. top	Nr. tarla	Nr. Parcela	Categorie folosinta	Suprafata parcela	Identificator constructie	Cod grupa destinatie	Suprafata construita	Nr. niveluri	Nr. CF	Constr. cu acte (DA/NU)
7802	Jud. IALOMITA, UAT ORAS AMARA, Intravilan T19 P5025/1, STR. MĂRĂȘEȘTI Nr. 48			1024	I		T19	P5025/1	CC	428	7802-C3	CA	35	1		Nu
					I		T19	P5025/1	V	213	7802-C2	CA	80	1		Nu
					I		T19	P5023/1	A	383	7802-C1	CL	99	1		Nu

2. PROPRIETATEA / POSESIA

Titularul dreptului/posesiei										Act juridic		
Nume / Denumire	Initiala Tatalui	Prenume	Data Nasterii	Domiciliu / Sediul	Cota parte	Identificator entitate asociata	Cota parte teren UI	Mod dobandire	Tip Act	Nr act / data	Emitent	Obs privitoare la proprietar
MIRICESCU		ATENA	25.03.1940	Amara, Judet Ialomita	1/1	7802		reconstituire	act administrativ	17304 / 22.03.2013	CJSDPT IALOMITA	
MIRICESCU		GRIGORE	06.11.1933	Amara, Judet Ialomita	1/1	7802		reconstituire	act administrativ	17304 / 22.03.2013	CJSDPT IALOMITA	
MIRICESCU		ATENA	25.03.1940	Amara, Judet Ialomita	1/1	7802-C3, 7802-C2, 7802-C1		LEGE	act administrativ	19020 / 14.11.2025	PRIMARIA ORASULUI AMARA	
MIRICESCU		GRIGORE	06.11.1933	Amara, Judet Ialomita	1/1	7802-C3, 7802-C2, 7802-C1		LEGE	act administrativ	19020 / 14.11.2025	PRIMARIA ORASULUI AMARA	



Inregistrare sistematica ORAS AMARA, Sectorul cadastral nr 23, anul 2026 - Copie spre publicare

145

3. SARCINI / DEZMEMBRAMINTE

Titularul									Act juridic			
Nume / Denumire	Initiala Tatalui	Prenume	Data Nasterii	Domiciliu / Sediul	Tipul sarcinii sau al dezmembramintelor dreptului de proprietate	Cota parte	Identificator entitate asociata	Tip Act	Nr act / data	Emitent	Valoare Ipoteca	Tip Moneda
-	-	-	-	-	-	-	-	-	-	-	-	-

4. NOTARI, PROCESE, INTERDICTII					5. OBSERVATII		
Tipul notarii	Tip act	Nr. act/ data	Emitent	Identificator entitate asociata 2)	Imobil imprejmuit / neimprejmuit	Imobil contestat / necontestat	Alte observatii
					Imprejmuit		

Inregistrare sistematica ORAS AMARA, Sectorul cadastral nr 23, anul 2026 - Copie spre publicare



Anexa nr 2 - REGISTRUL CADASTRAL AL IMOBILELOR

UAT ORAS AMARA

Sector cadastral nr 23

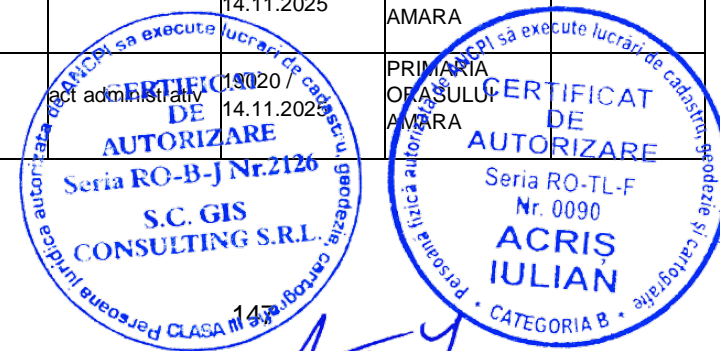
Zona Cooperativizata

1. DESCRIEREA IMOBILULUI

DATE TEREN											DATE CONSTRUCTII					
Identificator teren	Adresa imobil	Nr. cadastral	Nr. CF	Suprafata masurata	Intravilan/ Extravilan (I/E)	Nr. top	Nr. tarla	Nr. Parcela	Categorie folosinta	Suprafata parcela	Identificator constructie	Cod grupa destinatie	Suprafata construita	Nr. niveluri	Nr. CF	Constr. cu acte (DA/NU)
7803	Jud. IALOMITA, UAT ORAS AMARA, Intravilan T19 P5028-5029, STR. MĂRĂȘEȘTI Nr. 50A	1477/2	29125	540	I		T19	P5028-5029	A	271	7803-C2	CA	18	1		Nu
					I		T19	P5026-5027	CC	269	7803-C1	CL	85	1		Nu

2. PROPRIETATEA / POSESIA

Titularul dreptului/posesiei										Act juridic		
Nume / Denumire	Initiala Tatalui	Prenume	Data Nasterii	Domiciliu / Sediul	Cota parte	Identificator entitate asociata	Cota parte teren UI	Mod dobandire	Tip Act	Nr act / data	Emitent	Obs privitoare la proprietar
IONITA		IOANA	29.12.1961	Amara, Judet Ialomita	3/8	7803		SUCCESIUNE	act notarial	2390 / 16.06.2005	BNP Paun Mariana	
IONITA		IOANA	29.12.1961	Amara, Judet Ialomita	5/8	7803		CONVENTIE	act notarial	2391 / 16.06.2005	BNP Paun Mariana	
IONIȚĂ		VLAD	31.03.1950	Amara, Judet Ialomita	5/8	7803		CONVENTIE	act notarial	2391 / 16.06.2005	BNP Paun Mariana	
IONIȚĂ		VLAD	31.03.1950	Amara, Judet Ialomita	1/1	7803-C1, 7803-C2		LEGE	act administrativ	19020 / 14.11.2025	PRIMARIA ORASULUI AMARA	
IONITA		IOANA	29.12.1961	Amara, Judet Ialomita	1/1	7803-C2, 7803-C1		LEGE	act administrativ	19020 / 14.11.2025	PRIMARIA ORASULUI AMARA	



Inregistrare sistematica ORAS AMARA, Sectorul cadastral nr 23, anul 2026 - Copie spre publicare

147
Handwritten signature

3. SARCINI / DEZMEMBRAMINTE

Titularul									Act juridic			
Nume / Denumire	Initiala Tatalui	Prenume	Data Nasterii	Domiciliu / Sediu	Tipul sarcinii sau al dezmembramintelor dreptului de proprietate	Cota parte	Identificator entitate asociata	Tip Act	Nr act / data	Emitent	Valoare Ipoteca	Tip Moneda
-	-	-	-	-	-	-	-	-	-	-	-	-

4. NOTARI, PROCESE, INTERDICTII					5. OBSERVATII		
Tipul notarii	Tip act	Nr. act/ data	Emitent	Identificator entitate asociata 2)	Imobil imprejmuit / neimprejmuit	Imobil contestat / necontestat	Alte observatii
					Imprejmuit		

Inregistrare sistematica ORAS AMARA, Sectorul cadastral nr 23, anul 2026 - Copie spre publicare



Anexa nr 2 - REGISTRUL CADASTRAL AL IMOBILELOR

UAT ORAS AMARA

Sector cadastral nr 23

Zona Cooperativizata

1. DESCRIEREA IMOBILULUI

DATE TEREN											DATE CONSTRUCTII					
Identificator teren	Adresa imobil	Nr. cadastral	Nr. CF	Suprafata masurata	Intravilan/ Extravilan (I/E)	Nr. top	Nr. tarla	Nr. Parcela	Categorie folosinta	Suprafata parcela	Identificator constructie	Cod grupa destinatie	Suprafata construita	Nr. niveluri	Nr. CF	Constr. cu acte (DA/NU)
7804	Jud. IALOMITA, UAT ORAS AMARA, Intravilan T19 P5028-5029, STR. MĂRĂȘEȘTI Nr. 50	1477/1	22286	619	I		T19	P5028-5029	A	310	7804-C3	CA	21	1		Nu
					I		T19	P5026-5027	CC	309	7804-C2	CA	29	1		DA
											7804-C1	CL	81	1		DA

2. PROPRIETATEA / POSESIA

Titularul dreptului/posesiei										Act juridic		
Nume / Denumire	Initiala Tatalui	Prenume	Data Nasterii	Domiciliu / Sediul	Cota parte	Identificator entitate asociata	Cota parte teren UI	Mod dobandire	Tip Act	Nr act / data	Emitent	Obs privitoare la proprietar
GREU		LILIANA	22.07.1974	Amara, Judet Ialomita	1/1	7804, 7804-C2, 7804-C1		CONVENTIE	act notarial	2392 / 16.06.2005	BNP Paun Mariana	bun propriu
GREU		LILIANA	22.07.1974	Amara, Judet Ialomita	1/1	7804-C3		LEGE	act administrativ	19020 / 14.11.2025	PRIMARIA ORASULUI AMARA	



Inregistrare sistematica ORAS AMARA, Sectorul cadastral nr 23, anul 2026 - Copie spre publicare

Handwritten signature

3. SARCINI / DEZMEMBRAMINTE

Titularul									Act juridic			
Nume / Denumire	Initiala Tatalui	Prenume	Data Nasterii	Domiciliu / SEDIU	Tipul sarcinii sau al dezmembramintelor dreptului de proprietate	Cota parte	Identificator entitate asociata	Tip Act	Nr act / data	Emitent	Valoare Ipoteca	Tip Moneda
-	-	-	-	-	-	-	-	-	-	-	-	-
POP		MARIA		Amara, Judet Ialomita	UZUFRUCT VIAGER	1/1	7804, 7804-C2, 7804-C1	act notarial	2392 / 16.06.2005	BNP Paun Mariana		

4. NOTARI, PROCESE, INTERDICTII					5. OBSERVATII		
Tipul notarii	Tip act	Nr. act/ data	Emitent	Identificator entitate asociata 2)	Imobil imprejmuit / neimprejmuit	Imobil contestat / necontestat	Alte observatii
					Imprejmuit		

Inregistrare sistematica ORAS AMARA, Sectorul cadastral nr 23, anul 2026 - Copie spre publicare



Anexa nr 2 - REGISTRUL CADASTRAL AL IMOBILELOR

UAT ORAS AMARA

Sector cadastral nr 23

Zona Cooperativizata

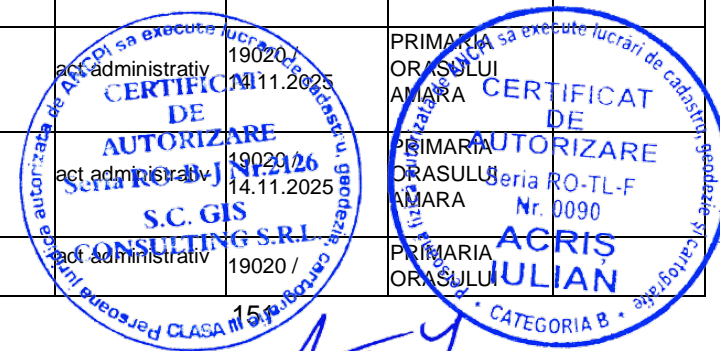
1. DESCRIEREA IMOBILULUI

DATE TEREN											DATE CONSTRUCTII					
Identificator teren	Adresa imobil	Nr. cadastral	Nr. CF	Suprafata masurata	Intravilan/ Extravilan (I/E)	Nr. top	Nr. tarla	Nr. Parcela	Categorie folosinta	Suprafata parcela	Identificator constructie	Cod grupa destinatie	Suprafata construita	Nr. niveluri	Nr. CF	Constr. cu acte (DA/NU)
7805	Jud. IALOMITA, UAT ORAS AMARA, Intravilan T19 P5033, STR. MĂRĂȘEȘTI Nr. 52			935	I		T19	P5033	A	149	7805-C3	CA	4	1		Nu
					I		T19	P5032	CC	440	7805-C2	CA	28	1		Nu
					I		T19	P5031/1	A	346	7805-C1	CL	58	1		Nu

2. PROPRIETATEA / POSESIA

Titularul dreptului/posesiei										Act juridic		
Nume / Denumire	Initiala Tatalui	Prenume	Data Nasterii	Domiciliu / Sediul	Cota parte	Identificator entitate asociata	Cota parte teren UI	Mod dobandire	Tip Act	Nr act / data	Emitent	Obs privitoare la proprietar
ANTON		ALEXANDRINA	29.07.1937	Amara, Judet Ialomita	1/1	7805		reconstituire	act administrativ	17256 / 03.12.2010	CJSDPT IALOMITA	
BUGA		IOANA	13.05.1969	Amara, Judet Ialomita	1/1	7805		reconstituire	act administrativ	17256 / 03.12.2010	CJSDPT IALOMITA	
ANTON		NICOLAE	08.02.1962	Amara, Judet Ialomita	1/1	7805		reconstituire	act administrativ	17256 / 03.12.2010	CJSDPT IALOMITA	
ANTON		TRAIAN	02.10.1967	Amara, Judet Ialomita	1/1	7805		reconstituire	act administrativ	17256 / 03.12.2010	CJSDPT IALOMITA	
ANTON		TRAIAN	02.10.1967	Amara, Judet Ialomita	1/1	7805-C2, 7805-C1, 7805-C3		LEGE	act administrativ	19020 / 14.11.2025	PRIMARIA ORASULUI AMARA	
BUGA		IOANA	13.05.1969	Amara, Judet Ialomita	1/1	7805-C2, 7805-C1, 7805-C3		LEGE	act administrativ	19020 / 14.11.2025	PRIMARIA ORASULUI AMARA	
ANTON		NICOLAE	08.02.1962	Amara, Judet Ialomita	1/1	7805-C2, 7805-		LEGE	act administrativ	19020 /	PRIMARIA ORASULUI	

Inregistrare sistematica ORAS AMARA, Sectorul cadastral nr 23, anul 2026 - Copie spre publicare



						C3, 7805-C1				14.11.2025	AMARA	
ANTON		ALEXANDRINA	29.07.1937	Amara, Judet Ialomita	1/1	7805-C3, 7805-C2, 7805-C1		LEGE	act administrativ	19020 / 14.11.2025	PRIMARIA ORASULUI AMARA	



Handwritten signature in blue ink.

3. SARCINI / DEZMEMBRAMINTE

Titularul									Act juridic			
Nume / Denumire	Initiala Tatalui	Prenume	Data Nasterii	Domiciliu / Sediu	Tipul sarcinii sau al dezmembramintelor dreptului de proprietate	Cota parte	Identificator entitate asociata	Tip Act	Nr act / data	Emitent	Valoare Ipoteca	Tip Moneda
-	-	-	-	-	-	-	-	-	-	-	-	-

4. NOTARI, PROCESE, INTERDICTII					5. OBSERVATII		
Tipul notarii	Tip act	Nr. act/ data	Emitent	Identificator entitate asociata 2)	Imobil imprejmuit / neimprejmuit	Imobil contestat / necontestat	Alte observatii
					Imprejmuit		

Inregistrare sistematica ORAS AMARA, Sectorul cadastral nr 23, anul 2026 - Copie spre publicare



Handwritten signature in blue ink.

Anexa nr 2 - REGISTRUL CADASTRAL AL IMOBILELOR

UAT ORAS AMARA

Sector cadastral nr 23

Zona Cooperativizata

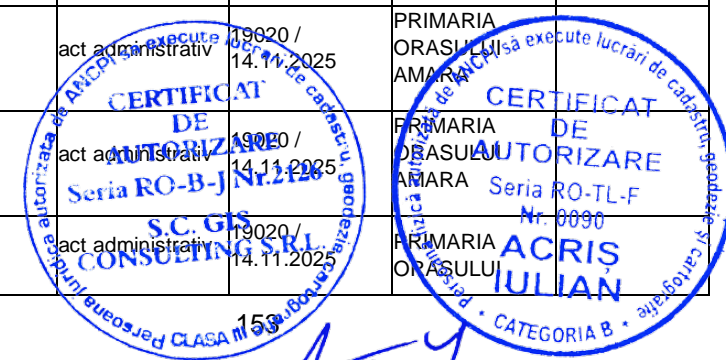
1. DESCRIEREA IMOBILULUI

DATE TEREN											DATE CONSTRUCTII					
Identificator teren	Adresa imobil	Nr. cadastral	Nr. CF	Suprafata masurata	Intravilan/ Extravilan (I/E)	Nr. top	Nr. tarla	Nr. Parcela	Categorie folosinta	Suprafata parcela	Identificator constructie	Cod grupa destinatie	Suprafata construita	Nr. niveluri	Nr. CF	Constr. cu acte (DA/NU)
7806	Jud. IALOMITA, UAT ORAS AMARA, Intravilan T19 P5037-5038, STR. MĂRĂȘEȘTI Nr. 54	29373	29373	1301	I		T19	P5037-5038	A	462	7806-C4	CA	20	1		Nu
					I		T19	P5035-5036	CC	839	7806-C3	CA	11	1		DA
											7806-C2	CA	20	1		DA
											7806-C1	CL	168	1		DA

2. PROPRIETATEA / POSESIA

Titularul dreptului/posesiei										Act juridic		
Nume / Denumire	Initiala Tatalui	Prenume	Data Nasterii	Domiciliu / Sedi	Cota parte	Identificator entitate asociata	Cota parte teren UI	Mod dobandire	Tip Act	Nr act / data	Emitent	Obs privitoare la proprietar
ANTON		IONELA	30.09.1982	Amara, Judet Ialomita	1/1	7806, 7806-C2, 7806-C1, 7806-C3		CONVENTIE	act notarial	1285 / 06.07.2022	Dutu Neagu Luiza Maria	
ANTON		NECULAI	19.12.1979	Amara, Judet Ialomita	1/1	7806, 7806-C2, 7806-C3, 7806-C1		CONVENTIE	act notarial	1285 / 06.07.2022	Dutu Neagu Luiza Maria	
ANTON		NECULAI	19.12.1979	Amara, Judet Ialomita	1/1	7806-C4		LEGE	act administrativ	19020 / 14.11.2025	PRIMARIA ORASULUI AMARA	
ANTON		ELENA	23.07.1962	Strada MĂRĂȘEȘTI, Nr Postal 54, Amara, Judet Ialomita	1/1	7806-C4		LEGE	act administrativ	19020 / 14.11.2025	PRIMARIA ORASULUI AMARA	
ANTON		IONELA	30.09.1982	Amara, Judet Ialomita	1/1	7806-C4		LEGE	act administrativ	19020 / 14.11.2025	PRIMARIA ORASULUI AMARA	

Inregistrare sistematica ORAS AMARA, Sectorul cadastral nr 23, anul 2026 - Copie spre publicare



											AMARA	
ANTON		LEON	01.12.1954	Strada MĂRĂȘEȘTI, Nr Postal 54, Amara, Judet Ialomita	1/1	7806-C4		LEGE	act administrativ	19020 / 14.11.2025	PRIMARIA ORASULUI AMARA	



3. SARCINI / DEZMEMBRAMINTE

Titularul									Act juridic			
Nume / Denumire	Initiala Tatalui	Prenume	Data Nasterii	Domiciliu / Sediu	Tipul sarcinii sau al dezmembramintelor dreptului de proprietate	Cota parte	Identificator entitate asociata	Tip Act	Nr act / data	Emitent	Valoare Ipoteca	Tip Moneda
-	-	-	-	-	-	-	-	-	-	-	-	-

4. NOTARI, PROCESE, INTERDICTII					5. OBSERVATII		
Tipul notarii	Tip act	Nr. act/ data	Emitent	Identificator entitate asociata 2)	Imobil imprejmuit / neimprejmuit	Imobil contestat / necontestat	Alte observatii
deodata cu intabularea dreptului de proprietate de sub B3, se intabuleaza dreptul de ipoteca legala, asupra imobilului de la A1-A1.3, in executarea obligatiei de intretinere, in favoarea ELENA ANTON, LEON ANTON	act notarial	1285 / 06.07.2022	Dutu Neagu Luiza Maria	7806, 7806-C1, 7806-C2, 7806-C3	Imprejmuit		



15
Aut

Anexa nr 2 - REGISTRUL CADASTRAL AL IMOBILELOR

UAT ORAS AMARA

Sector cadastral nr 23

Zona Cooperativizata

1. DESCRIEREA IMOBILULUI

DATE TEREN											DATE CONSTRUCTII					
Identificator teren	Adresa imobil	Nr. cadastral	Nr. CF	Suprafata masurata	Intravilan/ Extravilan (I/E)	Nr. top	Nr. tarla	Nr. Parcela	Categorie folosinta	Suprafata parcela	Identificator constructie	Cod grupa destinatie	Suprafata construita	Nr. niveluri	Nr. CF	Constr. cu acte (DA/NU)
7807	Jud. IALOMITA, UAT ORAS AMARA, Intravilan T19 P5039-5040, STR. MĂRĂȘEȘTI Nr. 56	871	21033	1308	I		T19	P5039-5040	A	495	7807-C2	CA	34	1		DA
					I		T19	P5041-5042	CC	813	7807-C1	CL	84	1		DA

2. PROPRIETATEA / POSESIA

Titularul dreptului/posesiei										Act juridic		
Nume / Denumire	Initiala Tatalui	Prenume	Data Nasterii	Domiciliu / Sediu	Cota parte	Identificator entitate asociata	Cota parte teren UI	Mod dobandire	Tip Act	Nr act / data	Emitent	Obs privitoare la proprietar
BUDU		ILIE	13.01.1972	Amara, Judet Ialomita	1/1	7807, 7807-C2, 7807-C1		CONVENTIE	act notarial	1731 / 21.04.2004	BNP STUPARU COSTIN MARIAN	



Handwritten signature in blue ink.

3. SARCINI / DEZMEMBRAMINTE

Titularul									Act juridic			
Nume / Denumire	Initiala Tatalui	Prenume	Data Nasterii	Domiciliu / Sediu	Tipul sarcinii sau al dezmembramintelor dreptului de proprietate	Cota parte	Identificator entitate asociata	Tip Act	Nr act / data	Emitent	Valoare Ipoteca	Tip Moneda
-	-	-	-	-	-	-	-	-	-	-	-	-

4. NOTARI, PROCESE, INTERDICTII					5. OBSERVATII		
Tipul notarii	Tip act	Nr. act/ data	Emitent	Identificator entitate asociata 2)	Imobil imprejmuit / neimprejmuit	Imobil contestat / necontestat	Alte observatii
Se radiaza notarea de sub C1.	act administrativ	28 / 10.04.2014	ORASUL AMARA	7807, 7807-C2, 7807-C1	Imprejmuit		

Inregistrare sistematica ORAS AMARA, Sectorul cadastral nr 23, anul 2026 - Copie spre publicare



Handwritten signature in blue ink.

Anexa nr 2 - REGISTRUL CADASTRAL AL IMOBILELOR

UAT ORAS AMARA

Sector cadastral nr 23

Zona Cooperativizata

1. DESCRIEREA IMOBILULUI

DATE TEREN											DATE CONSTRUCTII					
Identificator teren	Adresa imobil	Nr. cadastral	Nr. CF	Suprafata masurata	Intravilan/ Extravilan (I/E)	Nr. top	Nr. tarla	Nr. Parcela	Categorie folosinta	Suprafata parcela	Identificator constructie	Cod grupa destinatie	Suprafata construita	Nr. niveluri	Nr. CF	Constr. cu acte (DA/NU)
7808	Jud. IALOMITA, UAT ORAS AMARA, Intravilan T19 P5045, STR. MĂRĂȘEȘTI Nr. 58	23709	23709	1280	I		T19	P5045	V	247	7808-C2	CA	20.0	1		DA
					I		T19	P5046	A	333	7808-C1	CL	149.0	1		DA
					I		T19	P5043-5044	CC	700						

2. PROPRIETATEA / POSESIA

Titularul dreptului/posesiei								Act juridic				
Nume / Denumire	Initiala Tatalui	Prenume	Data Nasterii	Domiciliu / Sediul	Cota parte	Identificator entitate asociata	Cota parte teren UI	Mod dobandire	Tip Act	Nr act / data	Emitent	Obs privitoare la proprietar
IVAN		IRINA	24.11.1972	Amara, Judet Ialomita	1/2	7808, 7808-C2, 7808-C1		CONVENTIE	act notarial	1436 / 07.12.2017	Dutu Neagu Luiza Maria	
IVAN		VALERIU	03.07.1967	Amara, Judet Ialomita	1/2	7808, 7808-C2, 7808-C1		CONVENTIE	act notarial	1436 / 07.12.2017	Dutu Neagu Luiza Maria	
IVAN		VALERIU	03.07.1967	Strada MĂRĂȘEȘTI, Nr Postal 58, Amara, Judet Ialomita	1/2	7808		SUCCESIUNE	act notarial	76 / 29.06.2017	BIN DUTU NEAGU LUIZA MARIA	
IVAN		VALERIU	03.07.1967	Amara, Judet Ialomita	1/2	7808-C1, 7808-C2		SUCCESIUNE	act notarial	76 / 29.06.2017	BIN DUTU NEAGU LUIZA MARIA	



Handwritten signature

3. SARCINI / DEZMEMBRAMINTE

Titularul									Act juridic			
Nume / Denumire	Initiala Tatalui	Prenume	Data Nasterii	Domiciliu / Sediul	Tipul sarcinii sau al dezmembramintelor dreptului de proprietate	Cota parte	Identificator entitate asociata	Tip Act	Nr act / data	Emitent	Valoare Ipoteca	Tip Moneda
-	-	-	-	-	-	-	-	-	-	-	-	-

4. NOTARI, PROCESE, INTERDICTII					5. OBSERVATII		
Tipul notarii	Tip act	Nr. act/ data	Emitent	Identificator entitate asociata 2)	Imobil imprejmuit / neimprejmuit	Imobil contestat / necontestat	Alte observatii
deodata cu intabularea dreptului de proprietate de sub B5, se intabuleaza dreptul de ipoteca legala, asupra cotei de 1/2 din imobilului de la A1, in executarea obligatiei de intretinere in favoarea ELENA IVAN	act notarial	1436 / 07.12.2017	Dutu Neagu Luiza Maria	7808, 7808-C2, 7808-C1	Imprejmuit		

Inregistrare sistematica ORAS AMARA, Sectorul cadastral nr 23, anul 2026 - Copie spre publicare



Anexa nr 2 - REGISTRUL CADASTRAL AL IMOBILELOR

UAT ORAS AMARA

Sector cadastral nr 23

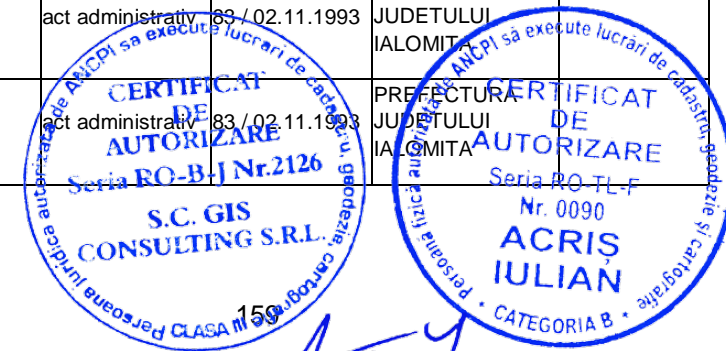
Zona Cooperativizata

1. DESCRIEREA IMOBILULUI

DATE TEREN											DATE CONSTRUCTII					
Identificator teren	Adresa imobil	Nr. cadastral	Nr. CF	Suprafata masurata	Intravilan/ Extravilan (I/E)	Nr. top	Nr. tarla	Nr. Parcela	Categorie folosinta	Suprafata parcela	Identificator constructie	Cod grupa destinatie	Suprafata construita	Nr. niveluri	Nr. CF	Constr. cu acte (DA/NU)
7809	Jud. IALOMITA, UAT ORAS AMARA, Intravilan T19 P5047, STR. MĂRĂȘEȘTI Nr. 60	22547	22547	1290	I		T19	P5047	V	411	7809-C2	CA	55	1		DA
					I		T19	P5048	A	241	7809-C1	CL	90	1		DA
					I		T19	P5049-5050	CC	638						

2. PROPRIETATEA / POSESIA

Titularul dreptului/posesiei							Act juridic						
Nume / Denumire	Initiala Tatalui	Prenume	Data Nasterii	Domiciliu / Sediul	Cota parte	Identificator entitate asociata	Cota parte teren UI	Mod dobandire	Tip Act	Nr act / data	Emitent	Obs privitoare la proprietar	
DRAGU		IOANA	01.05.1968	Amara, Judet Ialomita	12/40	7809, 7809-C1, 7809-C2		CONVENTIE	act notarial	331 / 15.04.2014	Dutu Neagu Luiza Maria		
DRAGU		DECU	23.09.1962	Amara, Judet Ialomita	12/40	7809, 7809-C2, 7809-C1		CONVENTIE	act notarial	331 / 15.04.2014	Dutu Neagu Luiza Maria		
DRAGU		IOANA	01.05.1968	Strada MĂRĂȘEȘTI, Nr Postal 60, Amara, Judet Ialomita	3/40	7809, 7809-C2, 7809-C1		SUCCESIUNE	act administrativ	83 / 02.11.1993	PREFECTURA JUDETULUI IALOMITA		
DRAGU		DECU	23.09.1962	Amara, Judet Ialomita	25/40	7809, 7809-C1, 7809-C2		CONVENTIE	act administrativ	83 / 02.11.1993	PREFECTURA JUDETULUI IALOMITA		
DRAGU		IOANA	01.05.1968	Strada MĂRĂȘEȘTI, Nr Postal 60, Amara, Judet Ialomita	25/40	7809, 7809-C1, 7809-C2		CONVENTIE	act administrativ	83 / 02.11.1993	PREFECTURA JUDETULUI IALOMITA		



Handwritten signature in blue ink.

3. SARCINI / DEZMEMBRAMINTE

Titularul								Act juridic				
Nume / Denumire	Initiala Tatalui	Prenume	Data Nasterii	Domiciliu / Sediu	Tipul sarcinii sau al dezmembramintelor dreptului de proprietate	Cota parte	Identificator entitate asociata	Tip Act	Nr act / data	Emitent	Valoare Ipoteca	Tip Moneda
-	-	-	-	-	-	-	-	-	-	-	-	-

4. NOTARI, PROCESE, INTERDICTII					5. OBSERVATII		
Tipul notarii	Tip act	Nr. act/ data	Emitent	Identificator entitate asociata 2)	Imobil imprejmuit / neimprejmuit	Imobil contestat / necontestat	Alte observatii
deodata cu intabularea dreptului de proprietate de sub B6, se intabuleaza dreptul de ipoteca legala, asupra cotei de 5/8 (25/40) din imobilului de la A1, in executarea obligatiei de intretinere, in favoarea MARIA SARASANU	act administrativ	83 / 02.11.1993	PREFECTURA JUDETULUI IALOMITA	7809, 7809-C1, 7809-C2	Imprejmuit		

Inregistrare sistematica ORAS AMARA, Sectorul cadastral nr 23, anul 2026 - Copie spre publicare



Anexa nr 2 - REGISTRUL CADASTRAL AL IMOBILELOR

UAT ORAS AMARA

Sector cadastral nr 23

Zona Cooperativizata

1. DESCRIEREA IMOBILULUI

DATE TEREN											DATE CONSTRUCTII					
Identificator teren	Adresa imobil	Nr. cadastral	Nr. CF	Suprafata masurata	Intravilan/ Extravilan (I/E)	Nr. top	Nr. tarla	Nr. Parcela	Categorie folosinta	Suprafata parcela	Identificator constructie	Cod grupa destinatie	Suprafata construita	Nr. niveluri	Nr. CF	Constr. cu acte (DA/NU)
7810	Jud. IALOMITA, UAT ORAS AMARA, Intravilan T19 P5051-5054, STR. MĂRĂȘEȘTI Nr. 62	2069	21767	1326	I		T19	P5051-5054	A	723	7810-C3	CA	18.0	1		DA
					I		T19	P5051-5054	CC	603	7810-C2	CA	14.0	1		DA
											7810-C1	CL	134.0	1		DA

2. PROPRIETATEA / POSESIA

Titularul dreptului/posesiei										Act juridic		
Nume / Denumire	Initiala Tatalui	Prenume	Data Nasterii	Domiciliu / Sediul	Cota parte	Identificator entitate asociata	Cota parte teren UI	Mod dobandire	Tip Act	Nr act / data	Emitent	Obs privitoare la proprietar
APOSTOL		ION	17.06.1967	Amara, Judet Ialomita	1/1	7810, 7810-C3, 7810-C1, 7810-C2		CONVENTIE	act notarial	390 din 2008 / 01.04.2008	BNP	
APOSTOL		RODICA		Amara, Judet Ialomita	1/1	7810, 7810-C3, 7810-C2, 7810-C1		CONVENTIE	act notarial	390 din 2008 / 01.04.2008	BNP	



Inregistrare sistematica ORAS AMARA, Sectorul cadastral nr 23, anul 2026 - Copie spre publicare

Handwritten signature

3. SARCINI / DEZMEMBRAMINTE

Titularul									Act juridic			
Nume / Denumire	Initiala Tatalui	Prenume	Data Nasterii	Domiciliu / Sediu	Tipul sarcinii sau al dezmembramintelor dreptului de proprietate	Cota parte	Identificator entitate asociata	Tip Act	Nr act / data	Emitent	Valoare Ipoteca	Tip Moneda
-	-	-	-	-	-	-	-	-	-	-	-	-

4. NOTARI, PROCESE, INTERDICTII					5. OBSERVATII		
Tipul notarii	Tip act	Nr. act/ data	Emitent	Identificator entitate asociata 2)	Imobil imprejmuit / neimprejmuit	Imobil contestat / necontestat	Alte observatii
se noteaza adresa imobilului ca fiind in strada Marasesti, nr 62	act administrativ	15638 / 16.09.2024	PRIMARIA ORASULUI AMARA	7810, 7810-C3, 7810-C2, 7810-C1	Imprejmuit		
se radiaza inscrierea de la C1	act administrativ	75 / 01.11.2021	PRIMARIA ORASULUI AMARA	7810, 7810-C2, 7810-C1, 7810-C3			

Inregistrare sistematica ORAS AMARA, Sectorul cadastral nr 23, anul 2026 - Copie spre publicare



Handwritten signature in blue ink.

Anexa nr 2 - REGISTRUL CADASTRAL AL IMOBILELOR

UAT ORAS AMARA

Sector cadastral nr 23

Zona Cooperativizata

1. DESCRIEREA IMOBILULUI

DATE TEREN											DATE CONSTRUCTII					
Identificator teren	Adresa imobil	Nr. cadastral	Nr. CF	Suprafata masurata	Intravilan/ Extravilan (I/E)	Nr. top	Nr. tarla	Nr. Parcela	Categorie folosinta	Suprafata parcela	Identificator constructie	Cod grupa destinatie	Suprafata construita	Nr. niveluri	Nr. CF	Constr. cu acte (DA/NU)
7811	Jud. IALOMITA, UAT ORAS AMARA, Intravilan T19 P5058, STR. MĂRĂȘEȘTI Nr. 64			1334	I		T19	P5058	CC	412	7811-C2	CA	38	1		Nu
					I		T19	P5055-5056-5057	A	922	7811-C1	CL	154	1		Nu

2. PROPRIETATEA / POSESIA

Titularul dreptului/posesiei										Act juridic			
Nume / Denumire	Initiala Tatalui	Prenume	Data Nasterii	Domiciliu / Sediul	Cota parte	Identificator entitate asociata	Cota parte teren UI	Mod dobandire	Tip Act	Nr act / data	Emitent	Obs privitoare la proprietar	
AGAPIE		AURELIA	26.07.1949	Amara, Judet Ialomita	1/1	7811		CONVENTIE	act notarial	3087 / 01.10.1990	NOTARIATUL DE STAT JUDETEAN IALOMITA		
AGAPIE		IVAN	22.11.1943	Amara, Judet Ialomita	1/1	7811		CONVENTIE	act notarial	3087 / 01.10.1990	NOTARIATUL DE STAT JUDETEAN IALOMITA		



Inregistrare sistematica ORAS AMARA, Sectorul cadastral nr 23, anul 2026 - Copie spre publicare

163

3. SARCINI / DEZMEMBRAMINTE

Titularul									Act juridic			
Nume / Denumire	Initiala Tatalui	Prenume	Data Nasterii	Domiciliu / Sediu	Tipul sarcinii sau al dezmembramintelor dreptului de proprietate	Cota parte	Identificator entitate asociata	Tip Act	Nr act / data	Emitent	Valoare Ipoteca	Tip Moneda
-	-	-	-	-	-	-	-	-	-	-	-	-

4. NOTARI, PROCESE, INTERDICTII					5. OBSERVATII		
Tipul notarii	Tip act	Nr. act/ data	Emitent	Identificator entitate asociata 2)	Imobil imprejmuit / neimprejmuit	Imobil contestat / necontestat	Alte observatii
					Imprejmuit		

Inregistrare sistematica ORAS AMARA, Sectorul cadastral nr 23, anul 2026 - Copie spre publicare



Anexa nr 2 - REGISTRUL CADASTRAL AL IMOBILELOR

UAT ORAS AMARA

Sector cadastral nr 23

Zona Cooperativizata

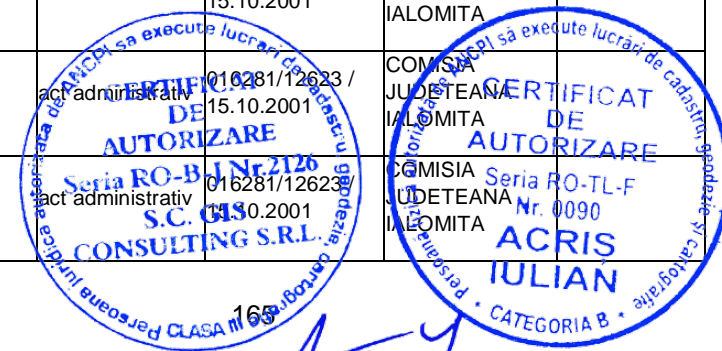
1. DESCRIEREA IMOBILULUI

DATE TEREN											DATE CONSTRUCTII					
Identificator teren	Adresa imobil	Nr. cadastral	Nr. CF	Suprafata masurata	Intravilan/ Extravilan (I/E)	Nr. top	Nr. tarla	Nr. Parcela	Categorie folosinta	Suprafata parcela	Identificator constructie	Cod grupa destinatie	Suprafata construita	Nr. niveluri	Nr. CF	Constr. cu acte (DA/NU)
7812	Jud. IALOMITA, UAT ORAS AMARA, Intravilan T19 P5059/1-5060/1, STR. MĂRĂȘEȘTI Nr. 66	31850	31850	2527	I		T19	P5059/1-5060/1	A	1806	7812-C3	CA	24.8	1		DA
					I		T19	P5061/1	CC	721	7812-C2	CA	149.8	1		DA
											7812-C1	CL	98.2	1		DA

2. PROPRIETATEA / POSESIA

Titularul dreptului/posesiei										Act juridic		
Nume / Denumire	Initiala Tatalui	Prenume	Data Nasterii	Domiciliu / Sediul	Cota parte	Identificator entitate asociata	Cota parte teren UI	Mod dobandire	Tip Act	Nr act / data	Emitent	Obs privitoare la proprietar
ZAIM		MARIANA	07.01.1958	Amara, Judet Ialomita	2/8	7812, 7812-C1		SUCCESIUNE	act administrativ	016281/12623 / 15.10.2001	COMISIA JUDETEANA IALOMITA	
ZAIM		LAURENTIU-IONUT	09.03.1981	Amara, Judet Ialomita	3/8	7812, 7812-C1		SUCCESIUNE	act administrativ	016281/12623 / 15.10.2001	COMISIA JUDETEANA IALOMITA	
ICHIM		DIANA-VALENTINA	12.02.1985	Strada MĂRĂȘEȘTI, Nr Postal 66, Amara, Judet Ialomita	3/8	7812, 7812-C1		SUCCESIUNE	act administrativ	016281/12623 / 15.10.2001	COMISIA JUDETEANA IALOMITA	
ICHIM		DIANA-VALENTINA	12.02.1985	Amara, Judet Ialomita	1/1	7812-C3, 7812-C2		LEGE	act administrativ	016281/12623 / 15.10.2001	COMISIA JUDETEANA IALOMITA	

Inregistrare sistematica ORAS AMARA, Sectorul cadastral nr 23, anul 2026 - Copie spre publicare



Handwritten signature in blue ink.

ZAIM		LAURENTIU- IONUT	09.03.1981	Strada MĂRĂȘEȘTI, Nr Postal 66, Amara, Judet Ialomita	1/1	7812-C3, 7812- C2		LEGE	act administrativ	016281/12623 / 15.10.2001	COMISIA JUDETEANA IALOMITA	
ZAIM		MARIANA	07.01.1958	Strada MĂRĂȘEȘTI, Nr Postal 66, Amara, Judet Ialomita	1/1	7812-C3, 7812- C2		LEGE	act administrativ	016281/12623 / 15.10.2001	COMISIA JUDETEANA IALOMITA	



Handwritten signature in blue ink.

3. SARCINI / DEZMEMBRAMINTE

Titularul								Act juridic				
Nume / Denumire	Initiala Tatalui	Prenume	Data Nasterii	Domiciliu / Sediu	Tipul sarcinii sau al dezmembramintelor dreptului de proprietate	Cota parte	Identificator entitate asociata	Tip Act	Nr act / data	Emitent	Valoare Ipoteca	Tip Moneda
-	-	-	-	-	-	-	-	-	-	-	-	-

4. NOTARI, PROCESE, INTERDICTII					5. OBSERVATII		
Tipul notarii	Tip act	Nr. act/ data	Emitent	Identificator entitate asociata 2)	Imobil imprejmuit / neimprejmuit	Imobil contestat / necontestat	Alte observatii
					Imprejmuit		

Inregistrare sistematica ORAS AMARA, Sectorul cadastral nr 23, anul 2026 - Copie spre publicare



Anexa nr 2 - REGISTRUL CADASTRAL AL IMOBILELOR

UAT ORAS AMARA

Sector cadastral nr 23

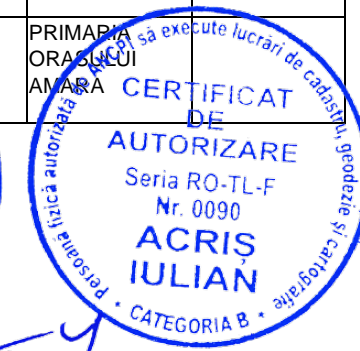
Zona Cooperativizata

1. DESCRIEREA IMOBILULUI

DATE TEREN											DATE CONSTRUCTII					
Identificator teren	Adresa imobil	Nr. cadastral	Nr. CF	Suprafata masurata	Intravilan/ Extravilan (I/E)	Nr. top	Nr. tarla	Nr. Parcela	Categorie folosinta	Suprafata parcela	Identificator constructie	Cod grupa destinatie	Suprafata construita	Nr. niveluri	Nr. CF	Constr. cu acte (DA/NU)
7813	Jud. IALOMITA, UAT ORAS AMARA, Intravilan T19 P5063, STR. MĂRĂȘEȘTI Nr. 68	1697	21921	1306	I		T19	P5063	CC	124	7813-C1	CL	62	2		DA
					I		T19	P5062	A	1182						

2. PROPRIETATEA / POSESIA

Titularul dreptului/posesiei										Act juridic		
Nume / Denumire	Initiala Tatalui	Prenume	Data Nasterii	Domiciliu / Sediul	Cota parte	Identificator entitate asociata	Cota parte teren UI	Mod dobandire	Tip Act	Nr act / data	Emitent	Obs privitoare la proprietar
STAN		NICOLAE	27.06.1974	Amara, Judet Ialomita	1/2	7813		CONVENTIE	act notarial	3732 din 2006 / 01.09.2006	BNP	
ALEXANDRU		ROXANA		Amara, Judet Ialomita	1/2	7813		CONVENTIE	act notarial	3732 din 2006 / 01.09.2006	BNP	
STAN		NICOLAE	27.06.1974	Amara, Judet Ialomita	1/1	7813-C1		LEGE	act administrativ	19020 / 14.11.2025	PRIMARIA ORASULUI AMARA	
ALEXANDRU		ROXANA		Amara, Judet Ialomita	1/1	7813-C1		LEGE	act administrativ	19020 / 14.11.2025	PRIMARIA ORASULUI AMARA	



Handwritten signature

3. SARCINI / DEZMEMBRAMINTE

Titularul								Act juridic				
Nume / Denumire	Initiala Tatalui	Prenume	Data Nasterii	Domiciliu / Sediu	Tipul sarcinii sau al dezmembramintelor dreptului de proprietate	Cota parte	Identificator entitate asociata	Tip Act	Nr act / data	Emitent	Valoare Ipoteca	Tip Moneda
-	-	-	-	-	-	-	-	-	-	-	-	-

4. NOTARI, PROCESE, INTERDICTII					5. OBSERVATII		
Tipul notarii	Tip act	Nr. act/ data	Emitent	Identificator entitate asociata 2)	Imobil imprejmuit / neimprejmuit	Imobil contestat / necontestat	Alte observatii
					Imprejmuit		

Inregistrare sistematica ORAS AMARA, Sectorul cadastral nr 23, anul 2026 - Copie spre publicare



Anexa nr 2 - REGISTRUL CADASTRAL AL IMOBILELOR

UAT ORAS AMARA

Sector cadastral nr 23

Zona Cooperativizata

1. DESCRIEREA IMOBILULUI

DATE TEREN											DATE CONSTRUCTII					
Identificator teren	Adresa imobil	Nr. cadastral	Nr. CF	Suprafata masurata	Intravilan/ Extravilan (I/E)	Nr. top	Nr. tarla	Nr. Parcela	Categorie folosinta	Suprafata parcela	Identificator constructie	Cod grupa destinatie	Suprafata construita	Nr. niveluri	Nr. CF	Constr. cu acte (DA/NU)
7814	Jud. IALOMITA, UAT ORAS AMARA, Intravilan T19 P5064-5065, STR. MĂRĂȘEȘTI Nr. 70	21079	21079	1259	I		T19	P5064-5065	A	771	7814-C1	CL	63.0	1		DA
					I		T19	P5065	CC	488						

2. PROPRIETATEA / POSESIA

Titularul dreptului/posesiei										Act juridic		
Nume / Denumire	Initiala Tatalui	Prenume	Data Nasterii	Domiciliu / Sediul	Cota parte	Identificator entitate asociata	Cota parte teren UI	Mod dobandire	Tip Act	Nr act / data	Emitent	Obs privitoare la proprietar
STAN		NICOLAE	27.06.1974	Amara, Judet Ialomita	1/2	7814, 7814-C1		CONVENTIE	act notarial	2123 / 26.10.2012	STUPARU COSTIN MARIAN	
ALEXANDRU		ROXANA	10.06.1979	Amara, Judet Ialomita	1/2	7814, 7814-C1		CONVENTIE	act notarial	2123 / 26.10.2012	STUPARU COSTIN MARIAN	



Handwritten signature in blue ink.

3. SARCINI / DEZMEMBRAMINTE

Titularul								Act juridic				
Nume / Denumire	Initiala Tatalui	Prenume	Data Nasterii	Domiciliu / Sediul	Tipul sarcinii sau al dezmembramintelor dreptului de proprietate	Cota parte	Identificator entitate asociata	Tip Act	Nr act / data	Emitent	Valoare Ipoteca	Tip Moneda
-	-	-	-	-	-	-	-	-	-	-	-	-

4. NOTARI, PROCESE, INTERDICTII					5. OBSERVATII		
Tipul notarii	Tip act	Nr. act/ data	Emitent	Identificator entitate asociata 2)	Imobil imprejmuit / neimprejmuit	Imobil contestat / necontestat	Alte observatii
					Imprejmuit		IMOBILUL SE AFLA IN INTRAVILANUL ORASULUI AMARA IMOBILUL SE AFLA IN INTRAVILANUL ORASULUI AMARA

Inregistrare sistematica ORAS AMARA, Sectorul cadastral nr 23, anul 2026 - Copie spre publicare



Anexa nr 2 - REGISTRUL CADASTRAL AL IMOBILELOR

UAT ORAS AMARA

Sector cadastral nr 23

Zona Cooperativizata

1. DESCRIEREA IMOBILULUI

DATE TEREN											DATE CONSTRUCTII					
Identificator teren	Adresa imobil	Nr. cadastral	Nr. CF	Suprafata masurata	Intravilan/ Extravilan (I/E)	Nr. top	Nr. tarla	Nr. Parcela	Categorie folosinta	Suprafata parcela	Identificator constructie	Cod grupa destinatie	Suprafata construita	Nr. niveluri	Nr. CF	Constr. cu acte (DA/NU)
7815	Jud. IALOMITA, UAT ORAS AMARA, Intravilan T19 P5067,5068,5069, STR. MĂRĂȘEȘTI Nr. 72	29407	29407	872	I		T19	P5067,5068,5069	A	295	7815-C3	CA	20	1		Nu
					I		T19	P5067,5068,5069	CC	577	7815-C2	CA	26.0	1		DA
											7815-C1	CL	78.0	1		DA

2. PROPRIETATEA / POSESIA

Titularul dreptului/posesiei										Act juridic		
Nume / Denumire	Initiala Tatalui	Prenume	Data Nasterii	Domiciliu / Sediul	Cota parte	Identificator entitate asociata	Cota parte teren UI	Mod dobandire	Tip Act	Nr act / data	Emitent	Obs privitoare la proprietar
IONIȚĂ		ION	15.11.1959	Amara, Judet Ialomita	1/1	7815, 7815-C2, 7815-C1		CONVENTIE	act notarial	1676 / 05.09.2019	BNP PAUN MARIANA	
IONIȚĂ		ION	15.11.1959	Amara, Judet Ialomita	1/1	7815-C3		LEGE	act administrativ	19020 / 14.11.2025	PRIMARIA ORASULUI AMARA	



Inregistrare sistematica ORAS AMARA, Sectorul cadastral nr 23, anul 2026 - Copie spre publicare

Handwritten signature

3. SARCINI / DEZMEMBRAMINTE

Titularul									Act juridic			
Nume / Denumire	Initiala Tatalui	Prenume	Data Nasterii	Domiciliu / Sediul	Tipul sarcinii sau al dezmembramintelor dreptului de proprietate	Cota parte	Identificator entitate asociata	Tip Act	Nr act / data	Emitent	Valoare Ipoteca	Tip Moneda
-	-	-	-	-	-	-	-	-	-	-	-	-

4. NOTARI, PROCESE, INTERDICTII					5. OBSERVATII		
Tipul notarii	Tip act	Nr. act/ data	Emitent	Identificator entitate asociata 2)	Imobil imprejmuit / neimprejmuit	Imobil contestat / necontestat	Alte observatii
					Imprejmuit		

Inregistrare sistematica ORAS AMARA, Sectorul cadastral nr 23, anul 2026 - Copie spre publicare



Anexa nr 2 - REGISTRUL CADASTRAL AL IMOBILELOR

UAT ORAS AMARA

Sector cadastral nr 23

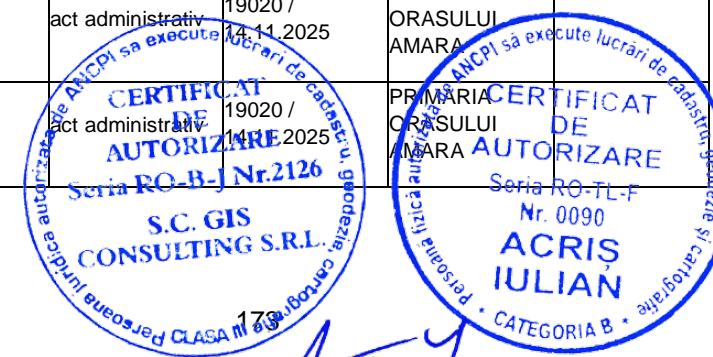
Zona Cooperativizata

1. DESCRIEREA IMOBILULUI

DATE TEREN											DATE CONSTRUCTII					
Identificator teren	Adresa imobil	Nr. cadastral	Nr. CF	Suprafata masurata	Intravilan/ Extravilan (I/E)	Nr. top	Nr. tarla	Nr. Parcela	Categorie folosinta	Suprafata parcela	Identificator constructie	Cod grupa destinatie	Suprafata construita	Nr. niveluri	Nr. CF	Constr. cu acte (DA/NU)
7816	Jud. IALOMITA, UAT ORAS AMARA, Intravilan T16 P5070-5071, STR. MĂRĂȘEȘTI Nr. 74	1024	20340	881	I		T16	P5070-5071	A	481	7816-C3	CA	20	1		Nu
					I		T19	P5072-5073	CC	400	7816-C2	CA	56	1		DA
											7816-C1	CL	52	1		DA

2. PROPRIETATEA / POSESIA

Titularul dreptului/posesiei										Act juridic		
Nume / Denumire	Initiala Tatalui	Prenume	Data Nasterii	Domiciliu / Sediul	Cota parte	Identificator entitate asociata	Cota parte teren UI	Mod dobandire	Tip Act	Nr act / data	Emitent	Obs privitoare la proprietar
RUGINESCU		MIHAIL MIRCEA		Amara, Judet Ialomita	1/1	7816, 7816-C1, 7816-C2		CONVENTIE	act notarial	4241 din 2003 / 01.10.2003	BNP	
RUGINESCU		ELENA		Amara, Judet Ialomita	1/1	7816, 7816-C2, 7816-C1		CONVENTIE	act notarial	4241 din 2003 / 01.10.2003	BNP	
RUGINESCU		ELENA		Amara, Judet Ialomita	1/1	7816-C3		LEGE	act administrativ	19020 / 14.11.2025	PRIMARIA ORASULUI AMARA	
RUGINESCU		MIHAIL MIRCEA		Amara, Judet Ialomita	1/1	7816-C3		LEGE	act administrativ	19020 / 14.11.2025	PRIMARIA ORASULUI AMARA	



Inregistrare sistematica ORAS AMARA, Sectorul cadastral nr 23, anul 2026 - Copie spre publicare

Handwritten signature in blue ink.

3. SARCINI / DEZMEMBRAMINTE

Titularul									Act juridic			
Nume / Denumire	Initiala Tatalui	Prenume	Data Nasterii	Domiciliu / Sediu	Tipul sarcinii sau al dezmembramintelor dreptului de proprietate	Cota parte	Identificator entitate asociata	Tip Act	Nr act / data	Emitent	Valoare Ipoteca	Tip Moneda
-	-	-	-	-	-	-	-	-	-	-	-	-

4. NOTARI, PROCESE, INTERDICTII					5. OBSERVATII		
Tipul notarii	Tip act	Nr. act/ data	Emitent	Identificator entitate asociata 2)	Imobil imprejmuit / neimprejmuit	Imobil contestat / necontestat	Alte observatii
se noteaza obligatia de intretinere in favoarea lui in favoarea SOFICA IONITA,CONSTANTIN IONITA	act notarial	4241 din 2003 / 01.10.2003	BNP	7816, 7816-C1, 7816-C2	Imprejmuit		
se noteaza faptul ca pe rolul Judecatoriei Slobozia se afla inregistrat dosarul nr 1853/2004, privind pe reclamantii IONITA CONSTANTIN si IONITA SOFICA in contradictoriu cu RUGINESCU MIHAIL MIRCEA si RUGINESCU ELENA avand ca obiect rezolutiunea contractului de intretinere nr 4241/2003 aut la BNP Sava Doina.	actiune in instanta	din dosar nr 1853 din 2004 / 01.07.2004	Judecatoria Slobozia	7816, 7816-C1, 7816-C2			
se noteaza litigiul aflat pe rolul Judecatoriei Slobozia, jud. Ialomita, in dosar nr. 3014/312/2010, intervenit intre reclamantul IONITA IONEL in contradictoriu cu parata IONITA SOFICA, avand ca obiect succesiune.	act administrativ	3014/312 / 31.05.2010	JUDECATORIA SLOBOZIA	7816, 7816-C2, 7816-C1			



Inregistrare sistematica ORAS AMARA, Sectorul cadastral nr 23, anul 2026 - Copie spre publicare

Handwritten signature

Anexa nr 2 - REGISTRUL CADASTRAL AL IMOBILELOR

UAT ORAS AMARA

Sector cadastral nr 23

Zona Cooperativizata

1. DESCRIEREA IMOBILULUI

DATE TEREN											DATE CONSTRUCTII					
Identificator teren	Adresa imobil	Nr. cadastral	Nr. CF	Suprafata masurata	Intravilan/ Extravilan (I/E)	Nr. top	Nr. tarla	Nr. Parcela	Categorie folosinta	Suprafata parcela	Identificator constructie	Cod grupa destinatie	Suprafata construita	Nr. niveluri	Nr. CF	Constr. cu acte (DA/NU)
7817	Jud. IALOMITA, UAT ORAS AMARA, Intravilan T19 P5076-5077, STR. MĂRĂȘEȘTI Nr. 76			848	I		T19	P5076-5077	A	500	7817-C3	CA	8	1		Nu
					I		T19	P5074-5075	CC	348	7817-C2	CA	14	1		Nu
											7817-C1	CL	77	1		Nu

2. PROPRIETATEA / POSESIA

Titularul dreptului/posesiei										Act juridic		
Nume / Denumire	Initiala Tatalui	Prenume	Data Nasterii	Domiciliu / Sediu	Cota parte	Identificator entitate asociata	Cota parte teren UI	Mod dobandire	Tip Act	Nr act / data	Emitent	Obs privitoare la proprietar
NEIDENTIFICAT		NEIDENTIFICAT		Amara, Judet Ialomita	1/1	7817		LEGE	act normativ	7 / 13.03.1996	Parlamentul Romaniei	
JAMBRU		CHIRICA		Amara, Judet Ialomita	1/1	7817-C1, 7817-C2, 7817-C3		LEGE	act administrativ	19020 / 14.11.2025	PRIMARIA ORASULUI AMARA	



Inregistrare sistematica ORAS AMARA, Sectorul cadastral nr 23, anul 2026 - Copie spre publicare

175

3. SARCINI / DEZMEMBRAMINTE

Titularul									Act juridic			
Nume / Denumire	Initiala Tatalui	Prenume	Data Nasterii	Domiciliu / Sediul	Tipul sarcinii sau al dezmembramintelor dreptului de proprietate	Cota parte	Identificator entitate asociata	Tip Act	Nr act / data	Emitent	Valoare Ipoteca	Tip Moneda
-	-	-	-	-	-	-	-	-	-	-	-	-

4. NOTARI, PROCESE, INTERDICTII					5. OBSERVATII		
Tipul notarii	Tip act	Nr. act/ data	Emitent	Identificator entitate asociata 2)	Imobil imprejmuit / neimprejmuit	Imobil contestat / necontestat	Alte observatii
Se notează mențiunea de proprietar neidentificat.	act normativ	7 / 13.03.1996	Parlamentul Romaniei	7817	Imprejmuit		

Inregistrare sistematica ORAS AMARA, Sectorul cadastral nr 23, anul 2026 - Copie spre publicare



Anexa nr 2 - REGISTRUL CADASTRAL AL IMOBILELOR

UAT ORAS AMARA

Sector cadastral nr 23

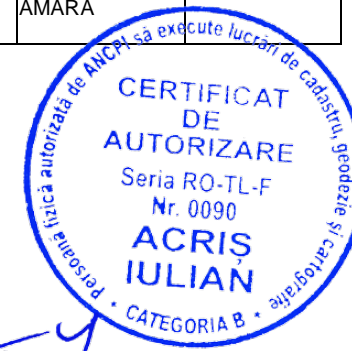
Zona Cooperativizata

1. DESCRIEREA IMOBILULUI

DATE TEREN											DATE CONSTRUCTII					
Identificator teren	Adresa imobil	Nr. cadastral	Nr. CF	Suprafata masurata	Intravilan/ Extravilan (I/E)	Nr. top	Nr. tarla	Nr. Parcela	Categorie folosinta	Suprafata parcela	Identificator constructie	Cod grupa destinatie	Suprafata construita	Nr. niveluri	Nr. CF	Constr. cu acte (DA/NU)
7818	Jud. IALOMITA, UAT ORAS AMARA, Intravilan T19 P5078-5079-5080, STR. MĂRĂȘEȘTI Nr. 78B			124	I		T19	P5078-5079-5080	CC	124	7818-C1	CL	78	2		DA

2. PROPRIETATEA / POSESIA

Titularul dreptului/posesiei										Act juridic		
Nume / Denumire	Initiala Tatalui	Prenume	Data Nasterii	Domiciliu / Sediul	Cota parte	Identificator entitate asociata	Cota parte teren UI	Mod dobandire	Tip Act	Nr act / data	Emitent	Obs privitoare la proprietar
DRAGU		TINCA		Amara, Judet Ialomita	1/1	7818		reconstituire	act administrativ	14106 / 13.08.1993	CJSDPT IALOMITA	
DANILA		GABRIEL		Amara, Judet Ialomita	1/1	7818-C1		LEGE	act administrativ	19020 / 14.11.2025	PRIMARIA ORASULUI AMARA	
MAITA		ZENOVICA		Amara, Judet Ialomita	1/1	7818-C1		LEGE	act administrativ	19020 / 14.11.2025	PRIMARIA ORASULUI AMARA	



Inregistrare sistematica ORAS AMARA, Sectorul cadastral nr 23, anul 2026 - Copie spre publicare

Handwritten signature

3. SARCINI / DEZMEMBRAMINTE

Titularul									Act juridic			
Nume / Denumire	Initiala Tatalui	Prenume	Data Nasterii	Domiciliu / Sediu	Tipul sarcinii sau al dezmembramintelor dreptului de proprietate	Cota parte	Identificator entitate asociata	Tip Act	Nr act / data	Emitent	Valoare Ipoteca	Tip Moneda
-	-	-	-	-	-	-	-	-	-	-	-	-

4. NOTARI, PROCESE, INTERDICTII					5. OBSERVATII		
Tipul notarii	Tip act	Nr. act/ data	Emitent	Identificator entitate asociata 2)	Imobil imprejmuit / neimprejmuit	Imobil contestat / necontestat	Alte observatii
					Imprejmuit		

Inregistrare sistematica ORAS AMARA, Sectorul cadastral nr 23, anul 2026 - Copie spre publicare



Anexa nr 2 - REGISTRUL CADASTRAL AL IMOBILELOR

UAT ORAS AMARA

Sector cadastral nr 23

Zona Cooperativizata

1. DESCRIEREA IMOBILULUI

DATE TEREN											DATE CONSTRUCTII					
Identificator teren	Adresa imobil	Nr. cadastral	Nr. CF	Suprafata masurata	Intravilan/ Extravilan (I/E)	Nr. top	Nr. tarla	Nr. Parcela	Categorie folosinta	Suprafata parcela	Identificator constructie	Cod grupa destinatie	Suprafata construita	Nr. niveluri	Nr. CF	Constr. cu acte (DA/NU)
7819	Jud. IALOMITA, UAT ORAS AMARA, Intravilan T19 P5078-5079, STR. MĂRĂȘEȘTI Nr. 78	329/1	21248	546	I		T19	P5078-5079	A	246	7819-C2	CL	48	2		DA
					I		T19	P5080	CC	300	7819-C1	CL	37	1		DA

2. PROPRIETATEA / POSESIA

Titularul dreptului/posesiei										Act juridic		
Nume / Denumire	Initiala Tatalui	Prenume	Data Nasterii	Domiciliu / Sediul	Cota parte	Identificator entitate asociata	Cota parte teren UI	Mod dobandire	Tip Act	Nr act / data	Emitent	Obs privitoare la proprietar
DRAGANESCU		NICOLAE	18.02.1957	Amara, Judet Ialomita	1/2	7819, 7819-C1		CONVENTIE	act notarial	3320 din 1997 / 01.05.2000	BNP	
BAESU		ADRIANA	06.12.1954	Amara, Judet Ialomita	1/2	7819, 7819-C1		CONVENTIE	act notarial	3320 din 1997 / 01.05.2000	BNP	
BAESU		ADRIANA	06.12.1954	Amara, Judet Ialomita	1/1	7819-C2		LEGE	act administrativ	19020 / 14.11.2025	PRIMARIA ORASULUI AMARA	
DRAGANESCU		NICOLAE	18.02.1957	Amara, Judet Ialomita	1/1	7819-C2		LEGE	act administrativ	19020 / 14.11.2025	PRIMARIA ORASULUI AMARA	



Handwritten signature

3. SARCINI / DEZMEMBRAMINTE

Titularul								Act juridic				
Nume / Denumire	Initiala Tatalui	Prenume	Data Nasterii	Domiciliu / Sediu	Tipul sarcinii sau al dezmembramintelor dreptului de proprietate	Cota parte	Identificator entitate asociata	Tip Act	Nr act / data	Emitent	Valoare Ipoteca	Tip Moneda
-	-	-	-	-	-	-	-	-	-	-	-	-

4. NOTARI, PROCESE, INTERDICTII					5. OBSERVATII		
Tipul notarii	Tip act	Nr. act/ data	Emitent	Identificator entitate asociata 2)	Imobil imprejmuit / neimprejmuit	Imobil contestat / necontestat	Alte observatii
					Imprejmuit		

Inregistrare sistematica ORAS AMARA, Sectorul cadastral nr 23, anul 2026 - Copie spre publicare



Anexa nr 2 - REGISTRUL CADASTRAL AL IMOBILELOR

UAT ORAS AMARA

Sector cadastral nr 23

Zona Cooperativizata

1. DESCRIEREA IMOBILULUI

DATE TEREN											DATE CONSTRUCTII					
Identificator teren	Adresa imobil	Nr. cadastral	Nr. CF	Suprafata masurata	Intravilan/ Extravilan (I/E)	Nr. top	Nr. tarla	Nr. Parcela	Categorie folosinta	Suprafata parcela	Identificator constructie	Cod grupa destinatie	Suprafata construita	Nr. niveluri	Nr. CF	Constr. cu acte (DA/NU)
7820	Jud. IALOMITA, UAT ORAS AMARA, Intravilan T19 P5082, STR. MĂRĂȘEȘTI Nr. 80	28818	28818	692	I		T19	P5082	A	249	7820-C3	CA	22.0	1		DA
					I		T19	P5081	CC	443	7820-C1	CL	120	1		DA

2. PROPRIETATEA / POSESIA

Titularul dreptului/posesiei										Act juridic		
Nume / Denumire	Initiala Tatalui	Prenume	Data Nasterii	Domiciliu / Sediul	Cota parte	Identificator entitate asociata	Cota parte teren UI	Mod dobandire	Tip Act	Nr act / data	Emitent	Obs privitoare la proprietar
DRĂGĂNESCU		ȘTEFAN	14.01.1961	Amara, Judet Ialomita	1/1	7820, 7820-C3, 7820-C1		CONVENTIE	act notarial	991 / 28.10.2020	Dutu Neagu Luiza Maria	
DRĂGĂNESCU		TINCA	14.07.1967	Amara, Judet Ialomita	1/1	7820, 7820-C3, 7820-C1		CONVENTIE	act notarial	991 / 28.10.2020	Dutu Neagu Luiza Maria	



Handwritten signature in blue ink.

3. SARCINI / DEZMEMBRAMINTE

Titularul									Act juridic			
Nume / Denumire	Initiala Tatalui	Prenume	Data Nasterii	Domiciliu / Sediu	Tipul sarcinii sau al dezmembramintelor dreptului de proprietate	Cota parte	Identificator entitate asociata	Tip Act	Nr act / data	Emitent	Valoare Ipoteca	Tip Moneda
-	-	-	-	-	-	-	-	-	-	-	-	-

4. NOTARI, PROCESE, INTERDICTII					5. OBSERVATII		
Tipul notarii	Tip act	Nr. act/ data	Emitent	Identificator entitate asociata 2)	Imobil imprejmuit / neimprejmuit	Imobil contestat / necontestat	Alte observatii
					Imprejmuit		

Inregistrare sistematica ORAS AMARA, Sectorul cadastral nr 23, anul 2026 - Copie spre publicare



Anexa nr 2 - REGISTRUL CADASTRAL AL IMOBILELOR

UAT ORAS AMARA

Sector cadastral nr 23

Zona Cooperativizata

1. DESCRIEREA IMOBILULUI

DATE TEREN											DATE CONSTRUCTII					
Identificator teren	Adresa imobil	Nr. cadastral	Nr. CF	Suprafata masurata	Intravilan/ Extravilan (I/E)	Nr. top	Nr. tarla	Nr. Parcela	Categorie folosinta	Suprafata parcela	Identificator constructie	Cod grupa destinatie	Suprafata construita	Nr. niveluri	Nr. CF	Constr. cu acte (DA/NU)
7821	Jud. IALOMITA, UAT ORAS AMARA, Intravilan T19 P5085, STR. AL.I. CUZA Nr. 22	823	20690	1277	I		T19	P5085	V	431	7821-C4	CA	21.0	1		DA
					I		T19	P5086	A	165	7821-C3	CA	6.0	1		DA
					I		T19	P5084	A	68	7821-C2	CA	50.0	1		DA
					I		T19	P5087	CC	613	7821-C1	CL	104.0	1		DA

2. PROPRIETATEA / POSESIA

Titularul dreptului/posesiei										Act juridic			
Nume / Denumire	Initiala Tatalui	Prenume	Data Nasterii	Domiciliu / Sediul	Cota parte	Identificator entitate asociata	Cota parte teren UI	Mod dobandire	Tip Act	Nr act / data	Emitent	Obs privitoare la proprietar	
GHERGHE		VIOREL		Amara, Judet Ialomita	1/1	7821, 7821-C4, 7821-C3, 7821-C2, 7821-C1		CONVENTIE	act notarial	3392 / 12.12.2002	BNP PAUN MARIANA		



Inregistrare sistematica ORAS AMARA, Sectorul cadastral nr 23, anul 2026 - Copie spre publicare

183

3. SARCINI / DEZMEMBRAMINTE

Titularul								Act juridic				
Nume / Denumire	Initiala Tatalui	Prenume	Data Nasterii	Domiciliu / Sediu	Tipul sarcinii sau al dezmembramintelor dreptului de proprietate	Cota parte	Identificator entitate asociata	Tip Act	Nr act / data	Emitent	Valoare Ipoteca	Tip Moneda
-	-	-	-	-	-	-	-	-	-	-	-	-

4. NOTARI, PROCESE, INTERDICTII					5. OBSERVATII		
Tipul notarii	Tip act	Nr. act/ data	Emitent	Identificator entitate asociata 2)	Imobil imprejmuit / neimprejmuit	Imobil contestat / necontestat	Alte observatii
					Imprejmuit		pe hartie 425,10 mp pe hartie 165,40 mp pe hartie 67,86 mp pe hartie 613,45 mp

Inregistrare sistematica ORAS AMARA, Sectorul cadastral nr 23, anul 2026 - Copie spre publicare



Anexa nr 2 - REGISTRUL CADASTRAL AL IMOBILELOR

UAT ORAS AMARA

Sector cadastral nr 23

Zona Cooperativizata


1. DESCRIEREA IMOBILULUI

DATE TEREN											DATE CONSTRUCTII					
Identificator teren	Adresa imobil	Nr. cadastral	Nr. CF	Suprafata masurata	Intravilan/ Extravilan (I/E)	Nr. top	Nr. tarla	Nr. Parcela	Categorie folosinta	Suprafata parcela	Identificator constructie	Cod grupa destinatie	Suprafata construita	Nr. niveluri	Nr. CF	Constr. cu acte (DA/NU)
7822	Jud. IALOMITA, UAT ORAS AMARA, Intravilan T19 P5089-5090, STR. AL.I. CUZA Nr. 20	2238	21638	1275	I		T19	P5089-5090	CC	683	7822-C1	CL	62	1		DA
					I		T19	P5091-5092	A	592	7822-C2	CA	34	1		DA
											7822-C3	CA	56	1		DA
											7822-C4	CA	12	1		DA
											7822-C5	CA	17	1		DA
											7822-C6	CA	16	1		DA

2. PROPRIETATEA / POSESIA

Titularul dreptului/posesiei							Act juridic					
Nume / Denumire	Initiala Tatalui	Prenume	Data Nasterii	Domiciliu / Sediul	Cota parte	Identificator entitate asociata	Cota parte teren UI	Mod dobandire	Tip Act	Nr act / data	Emitent	Obs privitoare la proprietar
DRAGU		ZINCA	08.01.1937	Amara, Judet Ialomita	5/8	7822, 7822-C5, 7822-C6, 7822-C1, 7822-C2, 7822-C3, 7822-C4		SUCCESIUNE	act notarial	nr. 35 din 2009 / 01.03.2009	BNP	
DRAGU		IONEL	10.08.1955	Amara, Judet Ialomita	3/8	7822, 7822-C6, 7822-C1, 7822-C2, 7822-C3, 7822-C4, 7822-		SUCCESIUNE	act notarial	nr. 35 din 2009 / 01.03.2009	BNP	

Inregistrare sistematica ORAS AMARA, Sectorul cadastral nr 23, anul 2026 - Copie spre publicare



185
Handwritten signature

						C5						
--	--	--	--	--	--	----	--	--	--	--	--	--



185
Handwritten signature

3. SARCINI / DEZMEMBRAMINTE

Titularul									Act juridic			
Nume / Denumire	Initiala Tatalui	Prenume	Data Nasterii	Domiciliu / Sediu	Tipul sarcinii sau al dezmembramintelor dreptului de proprietate	Cota parte	Identificator entitate asociata	Tip Act	Nr act / data	Emitent	Valoare Ipoteca	Tip Moneda
-	-	-	-	-	-	-	-	-	-	-	-	-

4. NOTARI, PROCESE, INTERDICTII					5. OBSERVATII		
Tipul notarii	Tip act	Nr. act/ data	Emitent	Identificator entitate asociata 2)	Imobil imprejmuit / neimprejmuit	Imobil contestat / necontestat	Alte observatii
Se noteaza urmarirea silita imobiliara, inceputa de Biroul Executorului Judecatoresc Mihai Cristian, in dosar de executare nr.168/2019 din 18.06.2019, asupra cotei de 3/8 din imobilul de la A1, proprietate de sub B2, in vederea recuperarii sumei totale de 10270,85 LEI, suma compusa din creanta si cheltuieli de executare silita, la cererea creditoarei ULTIMO PORTFOLIO INVESTMENT (LUXEMBOURG) SA.	act administrativ	423/312//2019 / 30.01.2019	JUDECATORIA SLOBOZIA	7822, 7822-C6, 7822-C1, 7822-C2, 7822-C3, 7822-C4, 7822-C5	Imprejmuit		



Inregistrare sistematica ORAS AMARA, Sectorul cadastral nr 23, anul 2026 - Copie spre publicare

Handwritten signature

Anexa nr 2 - REGISTRUL CADASTRAL AL IMOBILELOR

UAT ORAS AMARA

Sector cadastral nr 23

Zona Cooperativizata

1. DESCRIEREA IMOBILULUI

DATE TEREN											DATE CONSTRUCTII					
Identificator teren	Adresa imobil	Nr. cadastral	Nr. CF	Suprafata masurata	Intravilan/ Extravilan (I/E)	Nr. top	Nr. tarla	Nr. Parcela	Categorie folosinta	Suprafata parcela	Identificator constructie	Cod grupa destinatie	Suprafata construita	Nr. niveluri	Nr. CF	Constr. cu acte (DA/NU)
7823	Jud. IALOMITA, UAT ORAS AMARA, Intravilan T19 P5093-5097, STR. MĂRĂȘEȘTI Nr. 82B	551/2	319/N	200	I		T19	P5093-5097	CC	200	7823-C3	CA	18	1		Nu
											7823-C2	CA	9	1		Nu
											7823-C1	CA	21	1		Nu

2. PROPRIETATEA / POSESIA

Titularul dreptului/posesiei										Act juridic		
Nume / Denumire	Initiala Tatalui	Prenume	Data Nasterii	Domiciliu / Sediul	Cota parte	Identificator entitate asociata	Cota parte teren U	Mod dobandire	Tip Act	Nr act / data	Emitent	Obs privitoare la proprietar
NEIDENTIFICAT		NEIDENTIFICAT		Amara, Judet Ialomita	1/1	7823		LEGE	act normativ	7 / 13.03.1996	Parlamentul Romaniei	
DRAGANESCU		NICOLAE		Amara, Judet Ialomita	1/1	7823-C1, 7823-C2, 7823-C3		LEGE	act administrativ	19020 / 14.11.2025	PRIMARIA ORASULUI AMARA	



Handwritten signature

3. SARCINI / DEZMEMBRAMINTE

Titularul								Act juridic				
Nume / Denumire	Initiala Tatalui	Prenume	Data Nasterii	Domiciliu / Sediul	Tipul sarcinii sau al dezmembramintelor dreptului de proprietate	Cota parte	Identificator entitate asociata	Tip Act	Nr act / data	Emitent	Valoare Ipoteca	Tip Moneda
-	-	-	-	-	-	-	-	-	-	-	-	-

4. NOTARI, PROCESE, INTERDICTII					5. OBSERVATII		
Tipul notarii	Tip act	Nr. act/ data	Emitent	Identificator entitate asociata 2)	Imobil imprejmuit / neimprejmuit	Imobil contestat / necontestat	Alte observatii
Se notează mențiunea de proprietar neidentificat.	act normativ	7 / 13.03.1996	Parlamentul Romaniei	7823	Imprejmuit		

Inregistrare sistematica ORAS AMARA, Sectorul cadastral nr 23, anul 2026 - Copie spre publicare



Anexa nr 2 - REGISTRUL CADASTRAL AL IMOBILELOR

UAT ORAS AMARA

Sector cadastral nr 23

Zona Cooperativizata

1. DESCRIEREA IMOBILULUI

DATE TEREN											DATE CONSTRUCTII					
Identificator teren	Adresa imobil	Nr. cadastral	Nr. CF	Suprafata masurata	Intravilan/ Extravilan (I/E)	Nr. top	Nr. tarla	Nr. Parcela	Categorie folosinta	Suprafata parcela	Identificator constructie	Cod grupa destinatie	Suprafata construita	Nr. niveluri	Nr. CF	Constr. cu acte (DA/NU)
7824	Jud. IALOMITA, UAT ORAS AMARA, Intravilan T19 P5093-5097, STR. MĂRĂȘEȘTI Nr. 82	551/1	319/N	1092	I		T19	P5093-5097	A	592	7824-C4	CA	12	1		Nu
					I		T19	P5093-5097	CC	500	7824-C3	CA	14	1		Nu
											7824-C2	CA	41	1		Nu
											7824-C1	CL	80	1		Nu

2. PROPRIETATEA / POSESIA

Titularul dreptului/posesiei										Act juridic		
Nume / Denumire	Initiala Tatalui	Prenume	Data Nasterii	Domiciliu / Sediul	Cota parte	Identificator entitate asociata	Cota parte teren U	Mod dobandire	Tip Act	Nr act / data	Emitent	Obs privitoare la proprietar
NEIDENTIFICAT		NEIDENTIFICAT		Amara, Judet Ialomita	1/1	7824		LEGE	act normativ	7 / 13.03.1996	Parlamentul Romaniei	
PETRE		CONSTANDA		Amara, Judet Ialomita	1/1	7824-C1, 7824-C2, 7824-C3, 7824-C4		LEGE	act administrativ	19020 / 14.11.2025	PRIMARIA ORASULUI AMARA	



Inregistrare sistematica ORAS AMARA, Sectorul cadastral nr 23, anul 2026 - Copie spre publicare

Handwritten signature

3. SARCINI / DEZMEMBRAMINTE

Titularul									Act juridic			
Nume / Denumire	Initiala Tatalui	Prenume	Data Nasterii	Domiciliu / Sediu	Tipul sarcinii sau al dezmembramintelor dreptului de proprietate	Cota parte	Identificator entitate asociata	Tip Act	Nr act / data	Emitent	Valoare Ipoteca	Tip Moneda
-	-	-	-	-	-	-	-	-	-	-	-	-

4. NOTARI, PROCESE, INTERDICTII					5. OBSERVATII		
Tipul notarii	Tip act	Nr. act/ data	Emitent	Identificator entitate asociata 2)	Imobil imprejmuit / neimprejmuit	Imobil contestat / necontestat	Alte observatii
Se notează mențiunea de proprietar neidentificat.	act normativ	7 / 13.03.1996	Parlamentul Romaniei	7824	Imprejmuit		

Inregistrare sistematica ORAS AMARA, Sectorul cadastral nr 23, anul 2026 - Copie spre publicare



Anexa nr 2 - REGISTRUL CADASTRAL AL IMOBILELOR

UAT ORAS AMARA

Sector cadastral nr 23

Zona Cooperativizata

1. DESCRIEREA IMOBILULUI

DATE TEREN											DATE CONSTRUCTII					
Identificator teren	Adresa imobil	Nr. cadastral	Nr. CF	Suprafata masurata	Intravilan/ Extravilan (I/E)	Nr. top	Nr. tarla	Nr. Parcela	Categorie folosinta	Suprafata parcela	Identificator constructie	Cod grupa destinatie	Suprafata construita	Nr. niveluri	Nr. CF	Constr. cu acte (DA/NU)
7825	Jud. IALOMITA, UAT ORAS AMARA, Intravilan T19 P4811, STR. AL.I. CUZA Nr. 24			1296	I		T19	P4811	A	660	7825-C1	CL	176	1		Nu
					I		T19	P4810	CC	445						
					I		T19	P4809	A	191						

2. PROPRIETATEA / POSESIA

Titularul dreptului/posesiei										Act juridic		
Nume / Denumire	Initiala Tatalui	Prenume	Data Nasterii	Domiciliu / Sediul	Cota parte	Identificator entitate asociata	Cota parte teren UI	Mod dobandire	Tip Act	Nr act / data	Emitent	Obs privitoare la proprietar
PLETEA		SMARANDA		Amara, Judet Ialomita	1/1	7825		reconstituire	act administrativ	15457 / 04.06.1996	CJSDPT IALOMITA	
PLETEA		SMARANDA		Amara, Judet Ialomita	1/1	7825-C1		LEGE	act administrativ	19020 / 14.11.2025	PRIMARIA ORASULUI AMARA	



Inregistrare sistematica ORAS AMARA, Sectorul cadastral nr 23, anul 2026 - Copie spre publicare

19

3. SARCINI / DEZMEMBRAMINTE

Titularul									Act juridic			
Nume / Denumire	Initiala Tatalui	Prenume	Data Nasterii	Domiciliu / Sediu	Tipul sarcinii sau al dezmembramintelor dreptului de proprietate	Cota parte	Identificator entitate asociata	Tip Act	Nr act / data	Emitent	Valoare Ipoteca	Tip Moneda
-	-	-	-	-	-	-	-	-	-	-	-	-

4. NOTARI, PROCESE, INTERDICTII					5. OBSERVATII		
Tipul notarii	Tip act	Nr. act/ data	Emitent	Identificator entitate asociata 2)	Imobil imprejmuit / neimprejmuit	Imobil contestat / necontestat	Alte observatii
					Imprejmuit		

Inregistrare sistematica ORAS AMARA, Sectorul cadastral nr 23, anul 2026 - Copie spre publicare



Anexa nr 2 - REGISTRUL CADASTRAL AL IMOBILELOR

UAT ORAS AMARA

Sector cadastral nr 23

Zona Cooperativizata

1. DESCRIEREA IMOBILULUI

DATE TEREN											DATE CONSTRUCTII					
Identificator teren	Adresa imobil	Nr. cadastral	Nr. CF	Suprafata masurata	Intravilan/ Extravilan (I/E)	Nr. top	Nr. tarla	Nr. Parcela	Categorie folosinta	Suprafata parcela	Identificator constructie	Cod grupa destinatie	Suprafata construita	Nr. niveluri	Nr. CF	Constr. cu acte (DA/NU)
7826	Jud. IALOMITA, UAT ORAS AMARA, Intravilan T19 P4808, STR. AL.I. CUZA Nr. 26	1133	22280	1028	I		T19	P4808	CC	1028	7826-C2	CA	34	1		DA
											7826-C1	CL	277	1		DA

2. PROPRIETATEA / POSESIA

Titularul dreptului/posesiei										Act juridic		
Nume / Denumire	Initiala Tatalui	Prenume	Data Nasterii	Domiciliu / Sediul	Cota parte	Identificator entitate asociata	Cota parte teren UI	Mod dobandire	Tip Act	Nr act / data	Emitent	Obs privitoare la proprietar
SC OYL COMPANY SRL				Amara, Judet Ialomita	1/1	7826, 7826-C2, 7826-C1		CONVENTIE	act notarial	1020 din 1992 / 01.01.1992	BNP	



Handwritten signature in blue ink

3. SARCINI / DEZMEMBRAMINTE

Titularul									Act juridic			
Nume / Denumire	Initiala Tatalui	Prenume	Data Nasterii	Domiciliu / Sediu	Tipul sarcinii sau al dezmembramintelor dreptului de proprietate	Cota parte	Identificator entitate asociata	Tip Act	Nr act / data	Emitent	Valoare Ipoteca	Tip Moneda
-	-	-	-	-	-	-	-	-	-	-	-	-

4. NOTARI, PROCESE, INTERDICTII					5. OBSERVATII		
Tipul notarii	Tip act	Nr. act/ data	Emitent	Identificator entitate asociata 2)	Imobil imprejmuit / neimprejmuit	Imobil contestat / necontestat	Alte observatii
					Imprejmuit		

Inregistrare sistematica ORAS AMARA, Sectorul cadastral nr 23, anul 2026 - Copie spre publicare



Anexa nr 2 - REGISTRUL CADASTRAL AL IMOBILELOR

UAT ORAS AMARA

Sector cadastral nr 23

Zona Cooperativizata

1. DESCRIEREA IMOBILULUI

DATE TEREN											DATE CONSTRUCTII					
Identificator teren	Adresa imobil	Nr. cadastral	Nr. CF	Suprafata masurata	Intravilan/ Extravilan (I/E)	Nr. top	Nr. tarla	Nr. Parcela	Categorie folosinta	Suprafata parcela	Identificator constructie	Cod grupa destinatie	Suprafata construita	Nr. niveluri	Nr. CF	Constr. cu acte (DA/NU)
7827	Jud. IALOMITA, UAT ORAS AMARA, Intravilan AL.I. CUZA, Nr. 26	895	21071	549	I				A	549						

2. PROPRIETATEA / POSESIA

Titularul dreptului/posesiei										Act juridic		
Nume / Denumire	Initiala Tatalui	Prenume	Data Nasterii	Domiciliu / Sediul	Cota parte	Identificator entitate asociata	Cota parte teren UI	Mod dobandire	Tip Act	Nr act / data	Emitent	Obs privitoare la proprietar
DRAGOMIR		NICOLETA		Amara, Judet Ialomita	1/1	7827		CONVENTIE	act notarial	377 din 2003 / 01.04.2003	BNP	
DRAGOMIR		RICA	05.07.1969	Amara, Judet Ialomita	1/1	7827		CONVENTIE	act notarial	377 din 2003 / 01.04.2003	BNP	



Inregistrare sistematica ORAS AMARA, Sectorul cadastral nr 23, anul 2026 - Copie spre publicare

195

3. SARCINI / DEZMEMBRAMINTE

Titularul								Act juridic				
Nume / Denumire	Initiala Tatalui	Prenume	Data Nasterii	Domiciliu / Sediu	Tipul sarcinii sau al dezmembramintelor dreptului de proprietate	Cota parte	Identificator entitate asociata	Tip Act	Nr act / data	Emitent	Valoare Ipoteca	Tip Moneda
-	-	-	-	-	-	-	-	-	-	-	-	-

4. NOTARI, PROCESE, INTERDICTII					5. OBSERVATII		
Tipul notarii	Tip act	Nr. act/ data	Emitent	Identificator entitate asociata 2)	Imobil imprejmuit / neimprejmuit	Imobil contestat / necontestat	Alte observatii
					Imprejmuit		

Inregistrare sistematica ORAS AMARA, Sectorul cadastral nr 23, anul 2026 - Copie spre publicare

