DATE DESPRE IMOBILUL NR. 3269

Oficiul de Cadastru şi Publicitate Imobiliară IALOMITA
Biroul de Cadastru şi Publicitate Imobiliară Slobozia

A. Partea I. Descrierea imobilului

TEREN Extravilan

Adresa: Jud. Ialomita

Nr. Crt	Nr cadastral Nr. topografic	Suprafaţa* (mp)	Observaţii / Referinţe
A1		46.600	Sector cadastral:10 Teren neimprejmuit;

B. Partea II. Proprietari şi acte

Inscrieri privitoare la dreptul de proprietate şi alte drepturi reale		Referinţe
/		
Act Administrativ nr. 120651, din 24/05/2004 emis de COMISIA JUDETEANA IALOMITA;		
B1	Intabulare, drept de PROPRIETATE, dobandit prin Reconstituire, cota actuala 1/1	A1
	1) **PETRESCU SILVIU** 2) **PETRESCU CONSTANTA**	

C. Partea III. SARCINI .

Inscrieri privind dezmembramintele dreptului de proprietate, drepturi reale de garanţie şi sarcini	Referinţe
NU SUNT	

Document care conține date cu caracter personal, protejat de prevederile Regulamentului (UE) nr. 679/2016 și Legii 190/2018

Anexa Nr. 1 La Partea I

Teren

Nr cadastral	Suprafaţa (mp)*	Observaţii / Referinţe
	46.600	

* Suprafaţa este determinată in planul de proiecţie Stereo 70.

DETALII LINIARE IMOBIL

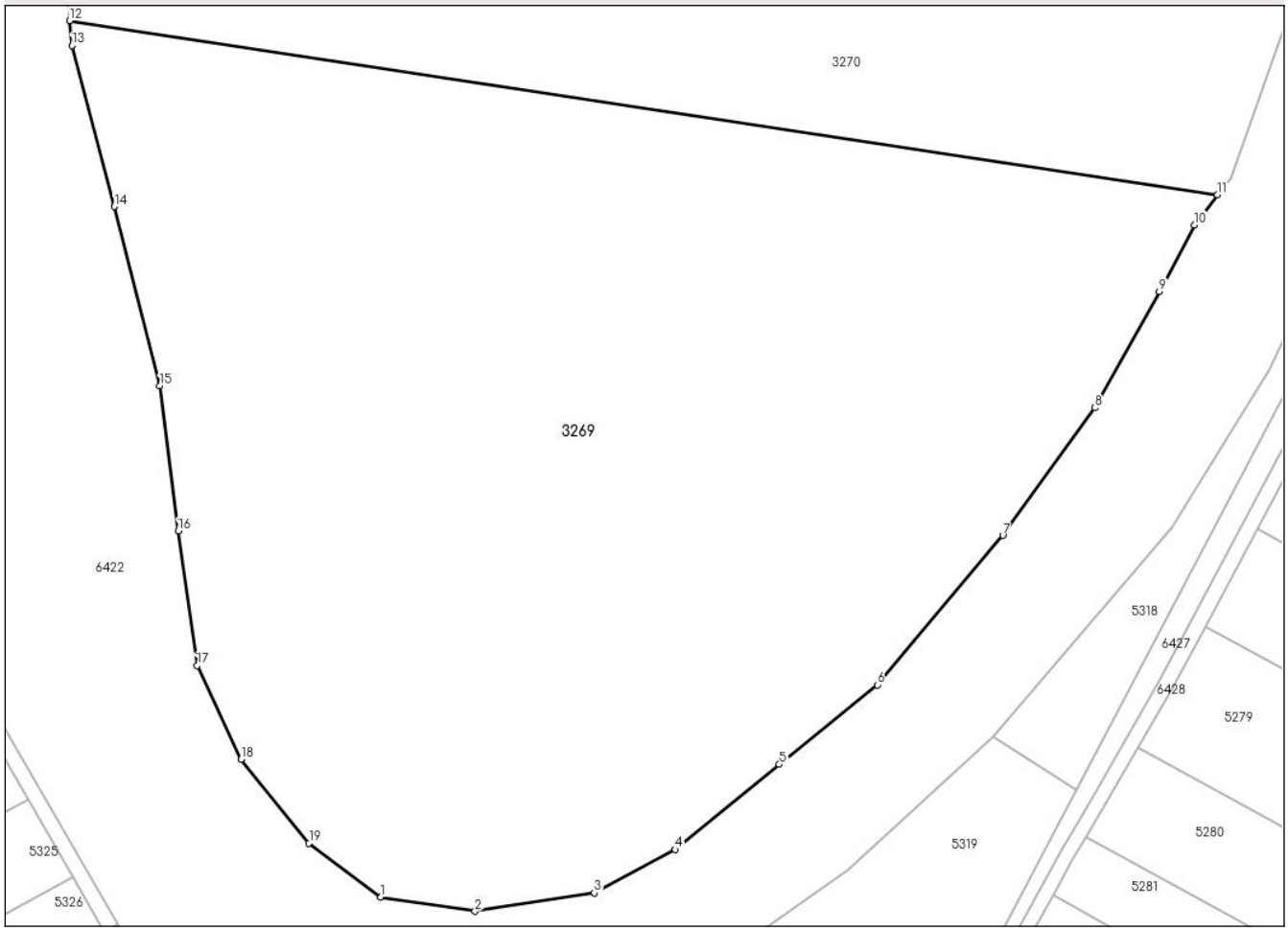

Date referitoare la teren

Crt	Categorie folosință	Intra vilan	Suprafaţa (mp)	Tarla	Parcelă	Nr. topo	Observaţii / Referinţe
1	arabil	NU	46.600	184/1	1	-	

Lungime Segmente
1) Valorile lungimilor segmentelor sunt obţinute din proiecţie în plan.

Punct început	X / Y	Punct sfârşit	X / Y	Lungime segment (** (m)
1	632.421,617 351.747,048	2	632.447,083 351.743,187	25.757
2	632.447,083 351.743,187	3	632.479,362 351.748,108	32.653
3	632.479,362 351.748,108	4	632.501,264 351.759,876	24.863
4	632.501,264 351.759,876	5	632.529,384 351.782,852	36.313
5	632.529,384 351.782,852	6	632.555,879 351.804,347	34.117

Document care conține date cu caracter personal, protejat de prevederile Regulamentului (UE) nr. 679/2016 și Legii 190/2018

Punct început	X / Y	Punct sfârşit	X / Y	Lungime segment (** (m)
6	632.555,879 351.804,347	7	632.589,833 351.844,762	52.786
7	632.589,833 351.844,762	8	632.614,672 351.879,21	42.468
8	632.614,672 351.879,21	9	632.632,163 351.910,616	35.948
9	632.632,163 351.910,616	10	632.641,681 351.928,636	20.379
10	632.641,681 351.928,636	11	632.647,919 351.936,732	10.221
11	632.647,919 351.936,732	12	632.337,45 351.983,808	314.018
12	632.337,45 351.983,808	13	632.338,088 351.977,074	6.764
13	632.338,088 351.977,074	14	632.349,62 351.933,606	44.972
14	632.349,62 351.933,606	15	632.361,895 351.885,116	50.02
15	632.361,895 351.885,116	16	632.366,841 351.845,971	39.456
16	632.366,841 351.845,971	17	632.371,959 351.809,511	36.818
17	632.371,959 351.809,511	18	632.383,865 351.784,209	27.963
18	632.383,865 351.784,209	19	632.402,209 351.761,574	29.135
19	632.402,209 351.761,574	1	632.421,617 351.747,048	24.242

** Lungimile segmentelor sunt determinate în planul de proiecţie Stereo 70 şi sunt rotunjite la 1 milimetru.
*** Distanţa dintre puncte este formată din segmente cumulate ce sunt mai mici decât valoarea 1 milimetru.

Document care conține date cu caracter personal, protejat de prevederile Regulamentului (UE) nr. 679/2016 și Legii 190/2018

DATE DESPRE IMOBILUL NR. 3270

Oficiul de Cadastru şi Publicitate Imobiliară IALOMITA
Biroul de Cadastru şi Publicitate Imobiliară Slobozia

A. Partea I. Descrierea imobilului

TEREN Extravilan

Adresa: Jud. Ialomita

Nr. Crt	Nr cadastral Nr. topografic	Suprafaţa* (mp)	Observaţii / Referinţe
A1		46.000	Sector cadastral:10 Teren neimprejmuit;

B. Partea II. Proprietari şi acte

Inscrieri privitoare la dreptul de proprietate şi alte drepturi reale		Referinţe
/		
Act Administrativ nr. 120650, din 20/05/2004 emis de COMISIA JUDETEANA IALOMITA;		
B1	Intabulare, drept de PROPRIETATE, dobandit prin Reconstituire, cota actuala 1/1	A1
	1) **PETRESCU CONSTANTA** 2) **PETRESCU SILVIU**	

C. Partea III. SARCINI .

Inscrieri privind dezmembramintele dreptului de proprietate, drepturi reale de garanţie şi sarcini	Referinţe
NU SUNT	

Document care conține date cu caracter personal, protejat de prevederile Regulamentului (UE) nr. 679/2016 și Legii 190/2018

Anexa Nr. 1 La Partea I

Teren

Nr cadastral	Suprafaţa (mp)*	Observaţii / Referinţe
	46.000	

* Suprafaţa este determinată in planul de proiecţie Stereo 70.

DETALII LINIARE IMOBIL

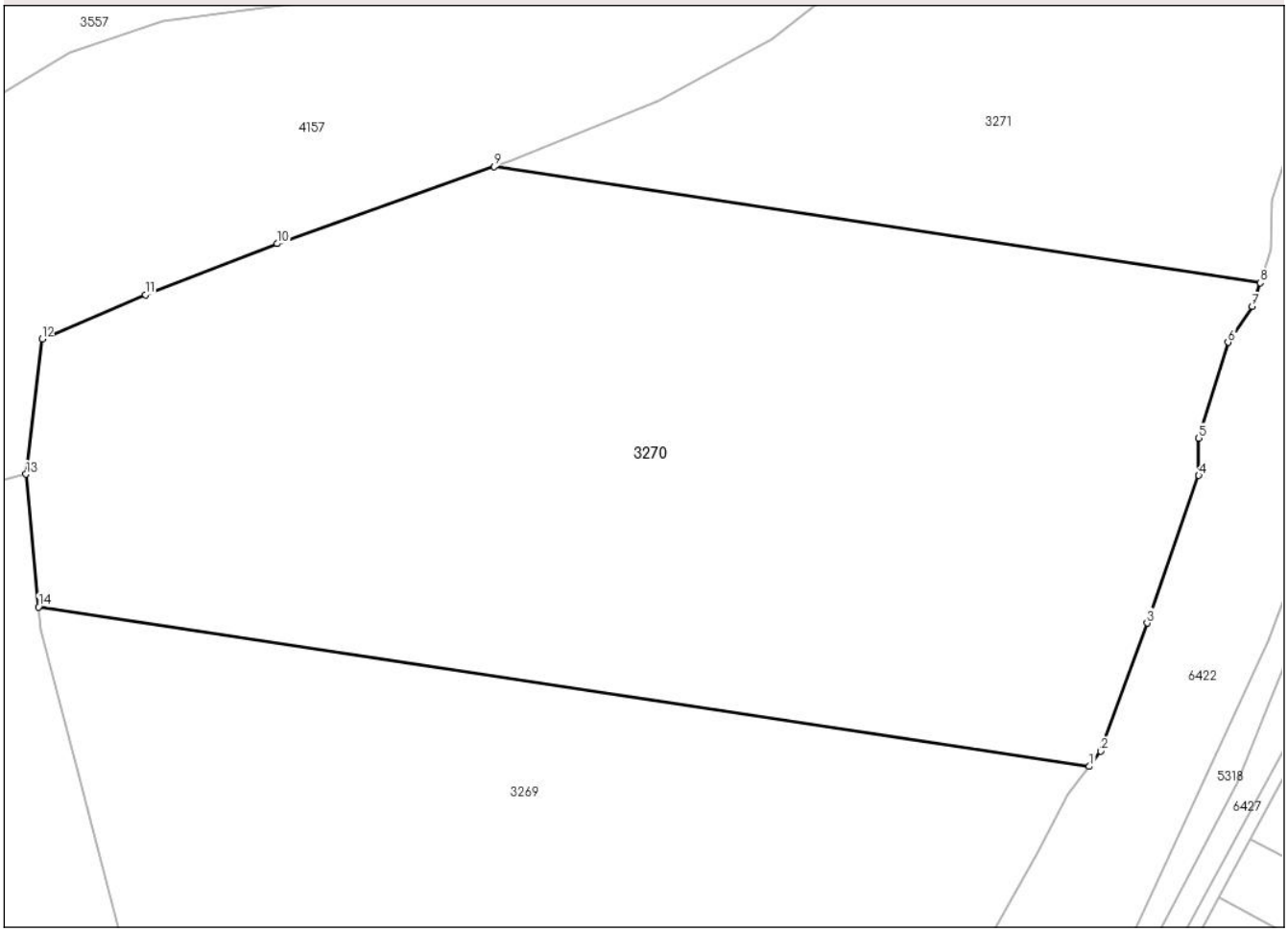

Date referitoare la teren

Crt	Categorie folosință	Intra vilan	Suprafaţa (mp)	Tarla	Parcelă	Nr. topo	Observaţii / Referinţe
1	arabil	NU	46.000	184/1	2	-	

Lungime Segmente
1) Valorile lungimilor segmentelor sunt obţinute din proiecţie în plan.

Punct început	X / Y	Punct sfârşit	X / Y	Lungime segment (** (m)
1	632.647,919 351.936,732	2	632.651,375 351.941,217	5.662
2	632.651,375 351.941,217	3	632.665,008 351.979,059	40.223
3	632.665,008 351.979,059	4	632.680,258 352.022,582	46.118
4	632.680,258 352.022,582	5	632.680,258 352.033,615	11.033
5	632.680,258 352.033,615	6	632.688,936 352.061,916	29.602

Document care conține date cu caracter personal, protejat de prevederile Regulamentului (UE) nr. 679/2016 și Legii 190/2018

Punct început	X / Y	Punct sfârşit	X / Y	Lungime segment (** (m)
6	632.688,936 352.061,916	7	632.696,075 352.072,508	12.773
7	632.696,075 352.072,508	8	632.698,439 352.079,47	7.353
8	632.698,439 352.079,47	9	632.472,144 352.113,782	228.881
9	632.472,144 352.113,782	10	632.408,011 352.090,993	68.062
10	632.408,011 352.090,993	11	632.368,995 352.075,958	41.812
11	632.368,995 352.075,958	12	632.338,509 352.062,842	33.187
12	632.338,509 352.062,842	13	632.333,736 352.022,988	40.139
13	632.333,736 352.022,988	14	632.337,45 351.983,808	39.355
14	632.337,45 351.983,808	1	632.647,919 351.936,732	314.018

** Lungimile segmentelor sunt determinate în planul de proiecţie Stereo 70 şi sunt rotunjite la 1 milimetru.
*** Distanţa dintre puncte este formată din segmente cumulate ce sunt mai mici decât valoarea 1 milimetru.

Document care conține date cu caracter personal, protejat de prevederile Regulamentului (UE) nr. 679/2016 și Legii 190/2018

DATE DESPRE IMOBILUL NR. 3271

Oficiul de Cadastru şi Publicitate Imobiliară IALOMITA
Biroul de Cadastru şi Publicitate Imobiliară Slobozia

A. Partea I. Descrierea imobilului

TEREN Extravilan

Adresa: Jud. Ialomita

Nr. Crt	Nr cadastral Nr. topografic	Suprafaţa* (mp)	Observaţii / Referinţe
A1		56.000	Sector cadastral:10 Teren neimprejmuit;

B. Partea II. Proprietari şi acte

Inscrieri privitoare la dreptul de proprietate şi alte drepturi reale		Referinţe
/		
Act Administrativ nr. 120663, din 07/10/2004 emis de COMISIA JUDETEANA IALOMITA;		
B1	Intabulare, drept de PROPRIETATE, dobandit prin Reconstituire, cota actuala 1/1	A1
	1) **PETRESCU CONSTANTA** 2) **PETRESCU SILVIU**	

C. Partea III. SARCINI .

Inscrieri privind dezmembramintele dreptului de proprietate, drepturi reale de garanţie şi sarcini	Referinţe
NU SUNT	

Document care conține date cu caracter personal, protejat de prevederile Regulamentului (UE) nr. 679/2016 și Legii 190/2018

Anexa Nr. 1 La Partea I

Teren

Nr cadastral	Suprafaţa (mp)*	Observaţii / Referinţe
	56.000	

* Suprafaţa este determinată in planul de proiecţie Stereo 70.

DETALII LINIARE IMOBIL

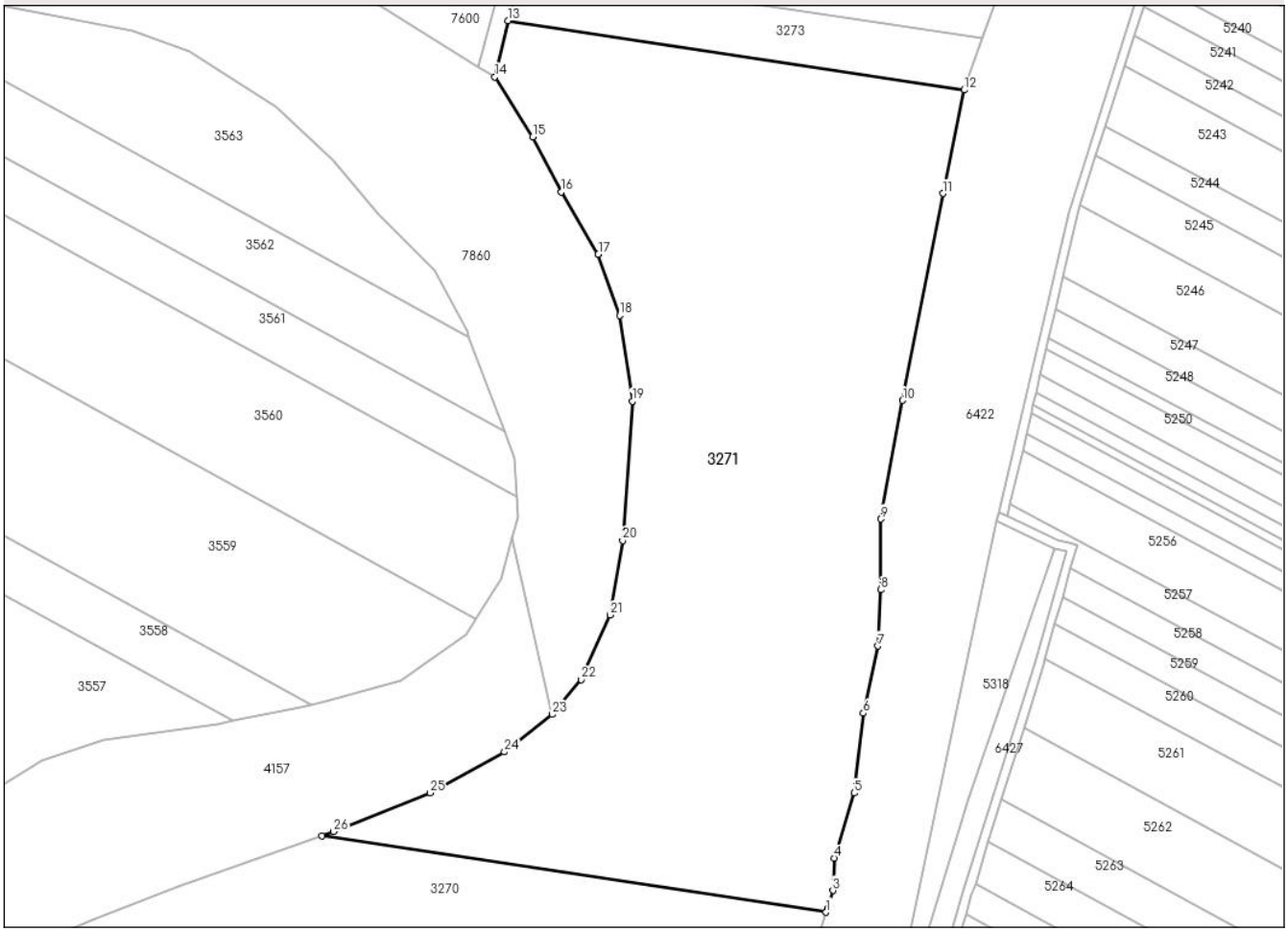

Date referitoare la teren

Crt	Categorie folosință	Intra vilan	Suprafaţa (mp)	Tarla	Parcelă	Nr. topo	Observaţii / Referinţe
1	arabil	NU	56.000	184/1	3	-	

Lungime Segmente

1) Valorile lungimilor segmentelor sunt obţinute din proiecţie în plan.

Punct început	X / Y	Punct sfârşit	X / Y	Lungime segment (** (m)
1	632.698,439 352.079,47	2	632.699,015 352.081,166	1.791
3	632.701,435 352.089,214	4	632.702,088 352.103,777	14.578
5	632.711,044 352.132,866	6	632.715,16 352.168,676	36.046
7	632.721,722 352.198,796	8	632.722,89 352.224,023	25.255
9	632.722,89 352.255,677	10	632.732,793 352.308,835	54.073

Punct început	X / Y	Punct sfârşit	X / Y	Lungime segment (** (m)
2	632.699,015 352.081,166	3	632.701,435 352.089,214	8.404
4	632.702,088 352.103,777	5	632.711,044 352.132,866	30.437
6	632.715,16 352.168,676	7	632.721,722 352.198,796	30.826
8	632.722,89 352.224,023	9	632.722,89 352.255,677	31.654
10	632.732,793 352.308,835	11	632.750,799 352.401,638	94.533

Document care conține date cu caracter personal, protejat de prevederile Regulamentului (UE) nr. 679/2016 și Legii 190/2018

Punct început	X / Y	Punct sfârşit	X / Y	Lungime segment (** (m)
11	632.750,799 352.401,638	12	632.760,466 352.448,027	47.385
13	632.555,765 352.479,065	14	632.549,775 352.453,92	25.849
15	632.566,752 352.427,037	16	632.579,612 352.402,31	27.872
17	632.596,24 352.374,441	18	632.605,786 352.346,897	29.152
19	632.611,455 352.308,482	20	632.607,116 352.246,009	62.624
21	632.601,588 352.212,664	22	632.588,558 352.183,75	31.714
23	632.575,576 352.168,079	24	632.554,084 352.151,288	27.273
25	632.520,707 352.132,973	26	632.477,428 352.115,66	46.613
27	632.472,144 352.113,782	1	632.698,439 352.079,47	228.881

Punct început	X / Y	Punct sfârşit	X / Y	Lungime segment (** (m)
12	632.760,466 352.448,027	13	632.555,765 352.479,065	207.04
14	632.549,775 352.453,92	15	632.566,752 352.427,037	31.795
16	632.579,612 352.402,31	17	632.596,24 352.374,441	32.453
18	632.605,786 352.346,897	19	632.611,455 352.308,482	38.83
20	632.607,116 352.246,009	21	632.601,588 352.212,664	33.8
22	632.588,558 352.183,75	23	632.575,576 352.168,079	20.35
24	632.554,084 352.151,288	25	632.520,707 352.132,973	38.073
26	632.477,428 352.115,66	27	632.472,144 352.113,782	5.607

** Lungimile segmentelor sunt determinate în planul de proiecţie Stereo 70 şi sunt rotunjite la 1 milimetru.
*** Distanţa dintre puncte este formată din segmente cumulate ce sunt mai mici decât valoarea 1 milimetru.

Document care conține date cu caracter personal, protejat de prevederile Regulamentului (UE) nr. 679/2016 și Legii 190/2018

DATE DESPRE IMOBILUL NR. 3272

Oficiul de Cadastru şi Publicitate Imobiliară IALOMITA
Biroul de Cadastru şi Publicitate Imobiliară Slobozia

A. Partea I. Descrierea imobilului

TEREN Extravilan

Adresa: Jud. Ialomita

Nr. Crt	Nr cadastral Nr. topografic	Suprafaţa* (mp)	Observaţii / Referinţe
A1		30.000	Sector cadastral:10 Teren neimprejmuit;

B. Partea II. Proprietari şi acte

Inscrieri privitoare la dreptul de proprietate şi alte drepturi reale		Referinţe
/		
Act Administrativ nr. 120723, din 24/10/2005 emis de COMISIA JUDETEANA IALOMITA;		
B1	Intabulare, drept de PROPRIETATE, dobandit prin Reconstituire, cota actuala 1/1	A1
	1) **DINESCU TEODORA**	

C. Partea III. SARCINI .

Inscrieri privind dezmembramintele dreptului de proprietate, drepturi reale de garanţie şi sarcini	Referinţe
NU SUNT	

Document care conține date cu caracter personal, protejat de prevederile Regulamentului (UE) nr. 679/2016 și Legii 190/2018

Anexa Nr. 1 La Partea I

Teren

Nr cadastral	Suprafaţa (mp)*	Observaţii / Referinţe
	30.000	

* Suprafaţa este determinată in planul de proiecţie Stereo 70.

DETALII LINIARE IMOBIL

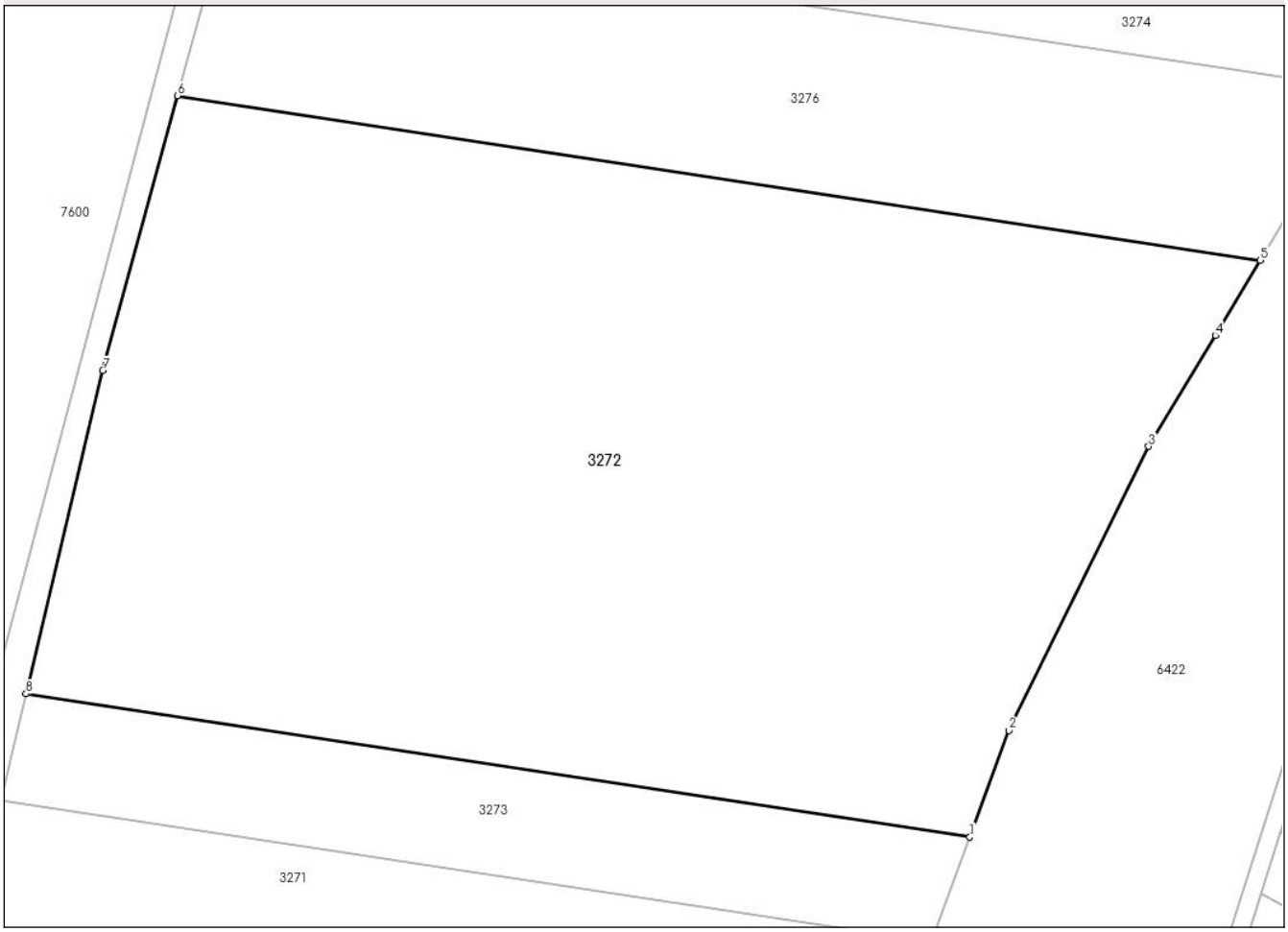

Date referitoare la teren

Crt	Categorie folosință	Intra vilan	Suprafaţa (mp)	Tarla	Parcelă	Nr. topo	Observaţii / Referinţe
1	padure	NU	30.000	184/1	5	-	

Lungime Segmente
1) Valorile lungimilor segmentelor sunt obţinute din proiecţie în plan.

Punct început	X / Y	Punct sfârşit	X / Y	Lungime segment (** (m)
1	632.768,459 352.471,121	2	632.777,036 352.494,521	24.922
2	632.777,036 352.494,521	3	632.807,704 352.556,758	69.383
3	632.807,704 352.556,758	4	632.822,305 352.581,111	28.395
4	632.822,305 352.581,111	5	632.832,183 352.597,586	19.209
5	632.832,183 352.597,586	6	632.594,587 352.633,612	240.311

Document care conține date cu caracter personal, protejat de prevederile Regulamentului (UE) nr. 679/2016 și Legii 190/2018

Punct început	X / Y	Punct sfârşit	X / Y	Lungime segment (** (m)
6	632.594,587 352.633,612	7	632.578,239 352.573,397	62.395
7	632.578,239 352.573,397	8	632.561,354 352.502,524	72.857
8	632.561,354 352.502,524	1	632.768,459 352.471,121	209.472

** Lungimile segmentelor sunt determinate în planul de proiecţie Stereo 70 şi sunt rotunjite la 1 milimetru.
*** Distanţa dintre puncte este formată din segmente cumulate ce sunt mai mici decât valoarea 1 milimetru.

Document care conține date cu caracter personal, protejat de prevederile Regulamentului (UE) nr. 679/2016 și Legii 190/2018

DATE DESPRE IMOBILUL NR. 3273

Oficiul de Cadastru şi Publicitate Imobiliară IALOMITA
Biroul de Cadastru şi Publicitate Imobiliară Slobozia

A. Partea I. Descrierea imobilului

TEREN Extravilan

Adresa: Jud. Ialomita

Nr. Crt	Nr cadastral Nr. topografic	Suprafaţa* (mp)	Observaţii / Referinţe
A1		5.000	Sector cadastral:10 Teren neimprejmuit;

B. Partea II. Proprietari şi acte

Inscrieri privitoare la dreptul de proprietate şi alte drepturi reale		Referinţe
/		
Act Administrativ nr. 1792, din 27/02/2024 emis de PRIMARIA ALEXENI;		
B1	Inscrierea provizorie, drept de PROPRIETATE, dobandit prin Lege, cota actuala 1/1	A1
	1) **UAT ALEXENI**, CIF:4365085	

C. Partea III. SARCINI .

Inscrieri privind dezmembramintele dreptului de proprietate, drepturi reale de garanţie şi sarcini	Referinţe
NU SUNT	

Document care conține date cu caracter personal, protejat de prevederile Regulamentului (UE) nr. 679/2016 și Legii 190/2018

Anexa Nr. 1 La Partea I

Teren

Nr cadastral	Suprafaţa (mp)*	Observaţii / Referinţe
	5.000	

* Suprafaţa este determinată in planul de proiecţie Stereo 70.

DETALII LINIARE IMOBIL

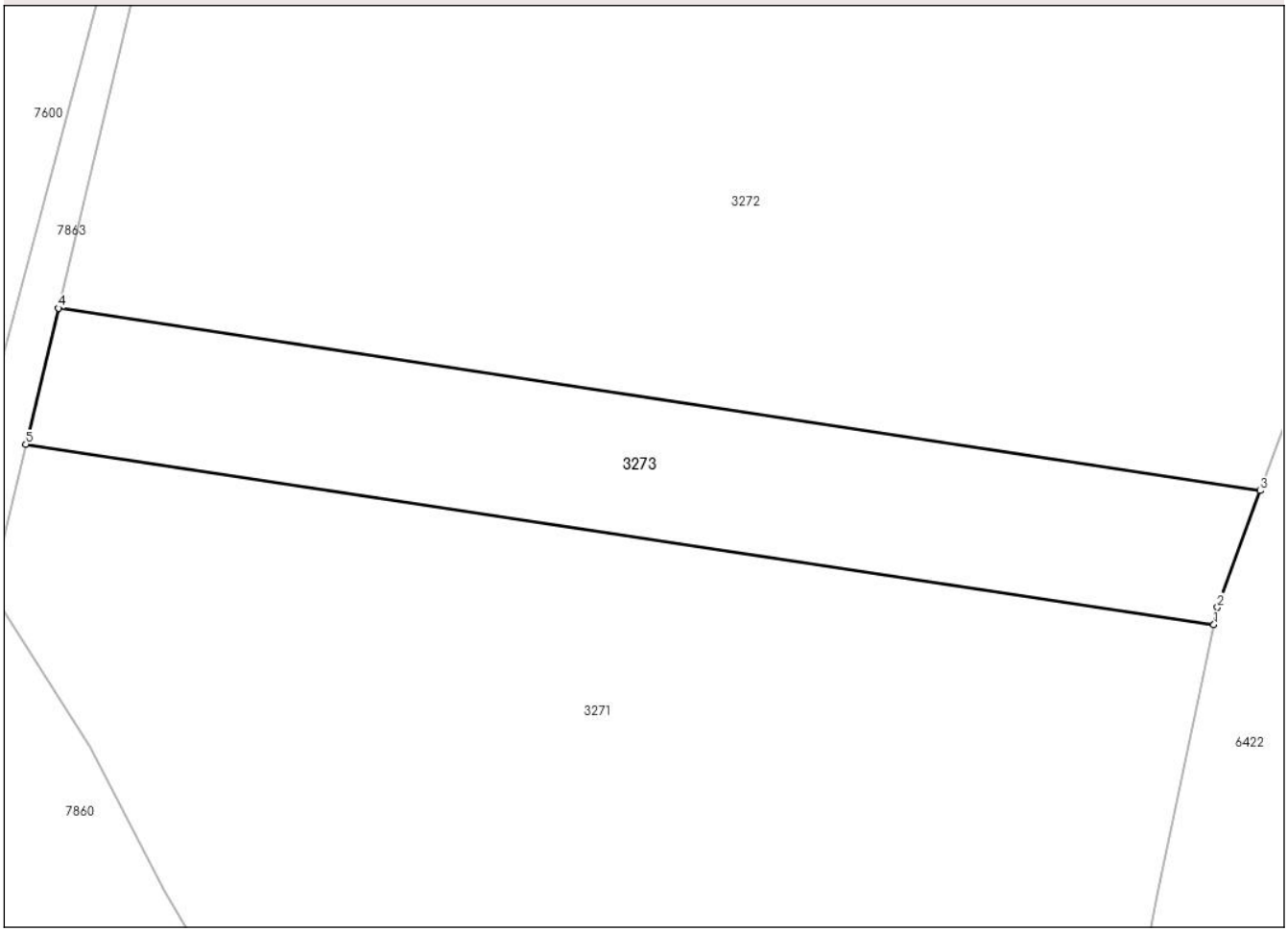

Date referitoare la teren

Crt	Categorie folosință	Intra vilan	Suprafaţa (mp)	Tarla	Parcelă	Nr. topo	Observaţii / Referinţe
1	padure	NU	5.000	184/1	4	-	

Lungime Segmente
1) Valorile lungimilor segmentelor sunt obţinute din proiecţie în plan.

Punct început	X / Y	Punct sfârşit	X / Y	Lungime segment (** (m)
1	632.760,466 352.448,027	2	632.761,088 352.451,016	3.053
2	632.761,088 352.451,016	3	632.768,459 352.471,121	21.414
3	632.768,459 352.471,121	4	632.561,354 352.502,524	209.472
4	632.561,354 352.502,524	5	632.555,765 352.479,065	24.116
5	632.555,765 352.479,065	1	632.760,466 352.448,027	207.04

Document care conține date cu caracter personal, protejat de prevederile Regulamentului (UE) nr. 679/2016 și Legii 190/2018

** Lungimile segmentelor sunt determinate în planul de proiecţie Stereo 70 şi sunt rotunjite la 1 milimetru.
*** Distanţa dintre puncte este formată din segmente cumulate ce sunt mai mici decât valoarea 1 milimetru.

Document care conține date cu caracter personal, protejat de prevederile Regulamentului (UE) nr. 679/2016 și Legii 190/2018

DATE DESPRE IMOBILUL NR. 3274

Oficiul de Cadastru şi Publicitate Imobiliară IALOMITA
Biroul de Cadastru şi Publicitate Imobiliară Slobozia

A. Partea I. Descrierea imobilului

TEREN Extravilan

Adresa: Jud. Ialomita

Nr. Crt	Nr cadastral Nr. topografic	Suprafaţa* (mp)	Observaţii / Referinţe
A1		7.500	Sector cadastral:10 Teren neimprejmuit;

B. Partea II. Proprietari şi acte

Inscrieri privitoare la dreptul de proprietate şi alte drepturi reale		Referinţe
/		
Act Administrativ nr. 120724, din 24/10/2005 emis de COMISIA JUDETEANA IALOMITA;		
B1	Intabulare, drept de PROPRIETATE, dobandit prin Reconstituire, cota actuala 1/1	A1
	1) **DINESCU TEODORA**	

C. Partea III. SARCINI .

Inscrieri privind dezmembramintele dreptului de proprietate, drepturi reale de garanţie şi sarcini	Referinţe
NU SUNT	

Document care conține date cu caracter personal, protejat de prevederile Regulamentului (UE) nr. 679/2016 și Legii 190/2018

Anexa Nr. 1 La Partea I

Teren

Nr cadastral	Suprafaţa (mp)*	Observaţii / Referinţe
	7.500	

* Suprafaţa este determinată in planul de proiecţie Stereo 70.

DETALII LINIARE IMOBIL

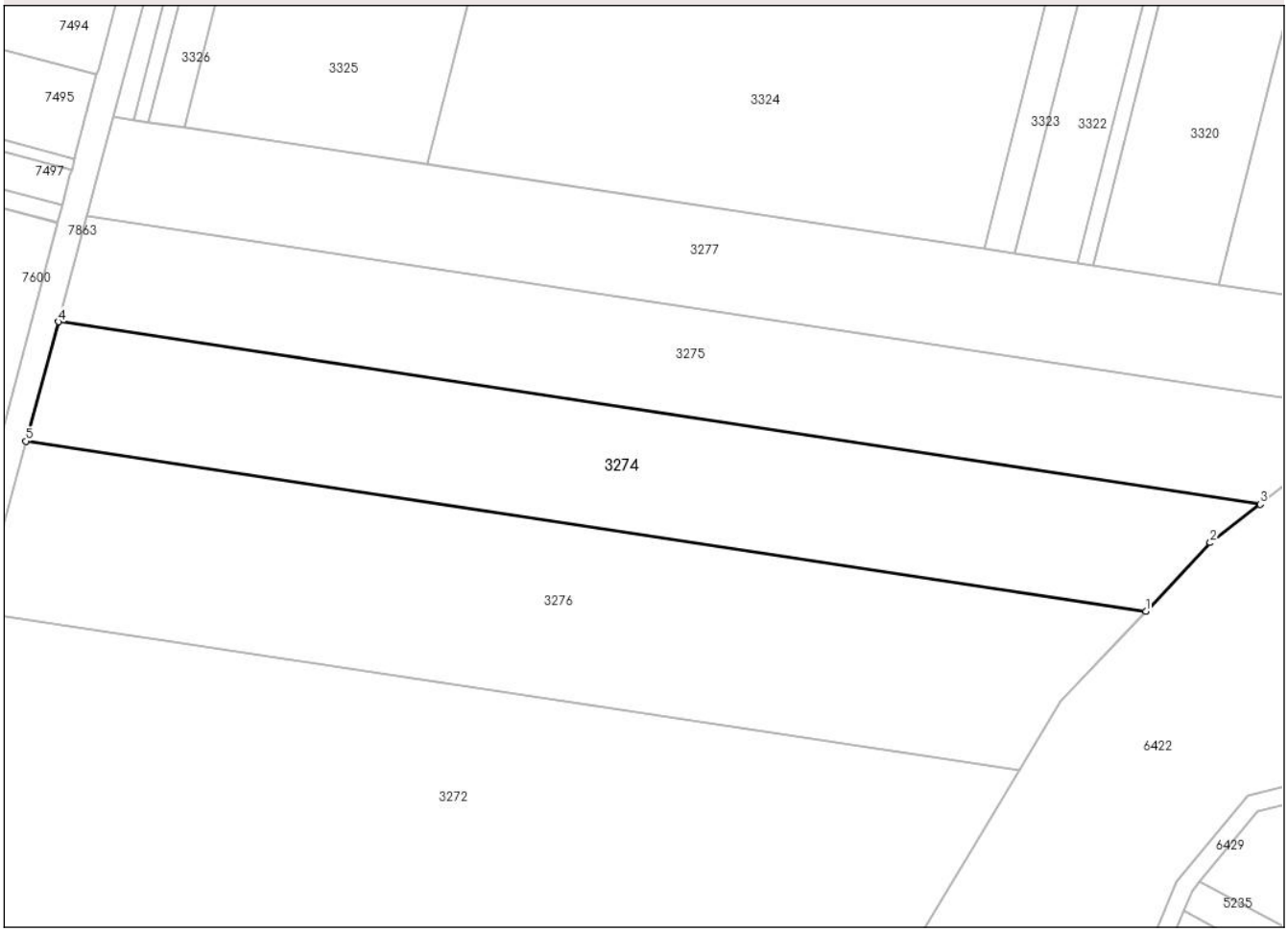

Date referitoare la teren

Crt	Categorie folosință	Intra vilan	Suprafaţa (mp)	Tarla	Parcelă	Nr. topo	Observaţii / Referinţe
1	padure	NU	7.500	184/1	7	-	

Lungime Segmente
1) Valorile lungimilor segmentelor sunt obţinute din proiecţie în plan.

Punct început	X / Y	Punct sfârşit	X / Y	Lungime segment (** (m)
1	632.861,08 352.633,96	2	632.875,809 352.649,586	21.473
2	632.875,809 352.649,586	3	632.887,238 352.658,363	14.41
3	632.887,238 352.658,363	4	632.612,613 352.700,004	277.764
4	632.612,613 352.700,004	5	632.605,215 352.672,756	28.233
5	632.605,215 352.672,756	1	632.861,08 352.633,96	258.79

Document care conține date cu caracter personal, protejat de prevederile Regulamentului (UE) nr. 679/2016 și Legii 190/2018

** Lungimile segmentelor sunt determinate în planul de proiecţie Stereo 70 şi sunt rotunjite la 1 milimetru.
*** Distanţa dintre puncte este formată din segmente cumulate ce sunt mai mici decât valoarea 1 milimetru.

DATE DESPRE IMOBILUL NR. 3275

Oficiul de Cadastru şi Publicitate Imobiliară IALOMITA
Biroul de Cadastru şi Publicitate Imobiliară Slobozia

A. Partea I. Descrierea imobilului

TEREN Extravilan

Adresa: Jud. Ialomita

Nr. Crt	Nr cadastral Nr. topografic	Suprafaţa* (mp)	Observaţii / Referinţe
A1		7.500	Sector cadastral:10 Teren neimprejmuit;

B. Partea II. Proprietari şi acte

Inscrieri privitoare la dreptul de proprietate şi alte drepturi reale		Referinţe
/		
Act Administrativ nr. 120732, din 24/10/2005 emis de COMISIA JUDETEANA IALOMITA;		
B1	Intabulare, drept de PROPRIETATE, dobandit prin Reconstituire, cota actuala 1/1	A1
	1) **POPESCU ELEONORA**	

C. Partea III. SARCINI .

Inscrieri privind dezmembramintele dreptului de proprietate, drepturi reale de garanţie şi sarcini	Referinţe
NU SUNT	

Document care conține date cu caracter personal, protejat de prevederile Regulamentului (UE) nr. 679/2016 și Legii 190/2018

Anexa Nr. 1 La Partea I

Teren

Nr cadastral	Suprafaţa (mp)*	Observaţii / Referinţe
	7.500	

* Suprafaţa este determinată in planul de proiecţie Stereo 70.

DETALII LINIARE IMOBIL

Date referitoare la teren

Crt	Categorie folosință	Intra vilan	Suprafaţa (mp)	Tarla	Parcelă	Nr. topo	Observaţii / Referinţe
1	padure	NU	7.500	184/1	8	-	

Lungime Segmente
1) Valorile lungimilor segmentelor sunt obţinute din proiecţie în plan.

Punct început	X / Y	Punct sfârşit	X / Y	Lungime segment (** (m)
1	632.612,613 352.700,004	2	632.887,238 352.658,363	277.764
2	632.887,238 352.658,363	3	632.896,927 352.665,802	12.215
3	632.896,927 352.665,802	4	632.918,534 352.672,275	22.556
4	632.918,534 352.672,275	5	632.945,763 352.668,432	27.499
5	632.945,763 352.668,432	6	632.955,964 352.664,497	10.933

Document care conține date cu caracter personal, protejat de prevederile Regulamentului (UE) nr. 679/2016 și Legii 190/2018

Punct început	X / Y	Punct sfârşit	X / Y	Lungime segment (** (m)
6	632.955,964 352.664,497	7	632.958,046 352.672,694	8.457
7	632.958,046 352.672,694	8	632.619,15 352.724,08	342.77
8	632.619,15 352.724,08	1	632.612,613 352.700,004	24.948

** Lungimile segmentelor sunt determinate în planul de proiecţie Stereo 70 şi sunt rotunjite la 1 milimetru.
*** Distanţa dintre puncte este formată din segmente cumulate ce sunt mai mici decât valoarea 1 milimetru.

Document care conține date cu caracter personal, protejat de prevederile Regulamentului (UE) nr. 679/2016 și Legii 190/2018

DATE DESPRE IMOBILUL NR. 3276

Oficiul de Cadastru şi Publicitate Imobiliară IALOMITA
Biroul de Cadastru şi Publicitate Imobiliară Slobozia

A. Partea I. Descrierea imobilului

TEREN Extravilan

Adresa: Jud. Ialomita

Nr. Crt	Nr cadastral Nr. topografic	Suprafaţa* (mp)	Observaţii / Referinţe
A1		10.000	Sector cadastral:10 Teren neimprejmuit;

B. Partea II. Proprietari şi acte

Inscrieri privitoare la dreptul de proprietate şi alte drepturi reale		Referinţe
/		
Act Administrativ nr. 120751, din 05/05/2006 emis de COMISIA JUDETEANA IALOMITA;		
B1	Intabulare, drept de PROPRIETATE, dobandit prin Reconstituire, cota actuala 1/1	A1
	1) **COSTEA ALEXANDRU**	

C. Partea III. SARCINI .

Inscrieri privind dezmembramintele dreptului de proprietate, drepturi reale de garanţie şi sarcini	Referinţe
NU SUNT	

Document care conține date cu caracter personal, protejat de prevederile Regulamentului (UE) nr. 679/2016 și Legii 190/2018

Anexa Nr. 1 La Partea I

Teren

Nr cadastral	Suprafaţa (mp)*	Observaţii / Referinţe
	10.000	

* Suprafaţa este determinată in planul de proiecţie Stereo 70.

DETALII LINIARE IMOBIL

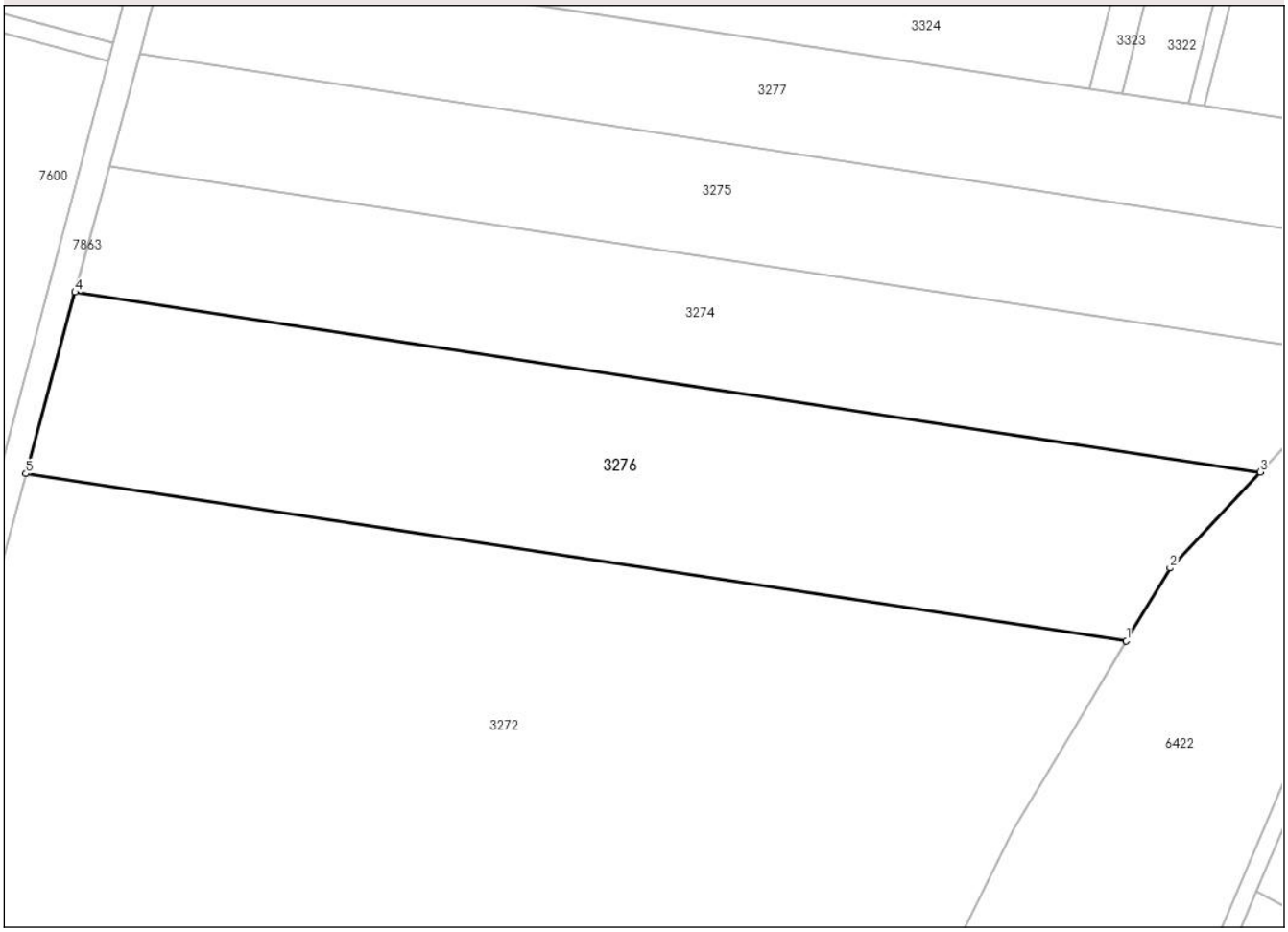

Date referitoare la teren

Crt	Categorie folosință	Intra vilan	Suprafaţa (mp)	Tarla	Parcelă	Nr. topo	Observaţii / Referinţe
1	padure	NU	10.000	184/1	6	-	

Lungime Segmente
1) Valorile lungimilor segmentelor sunt obţinute din proiecţie în plan.

Punct început	X / Y	Punct sfârşit	X / Y	Lungime segment (** (m)
1	632.832,183 352.597,586	2	632.841,597 352.613,29	18.309
2	632.841,597 352.613,29	3	632.861,08 352.633,96	28.405
3	632.861,08 352.633,96	4	632.605,215 352.672,756	258.79
4	632.605,215 352.672,756	5	632.594,587 352.633,612	40.561
5	632.594,587 352.633,612	1	632.832,183 352.597,586	240.311

Document care conține date cu caracter personal, protejat de prevederile Regulamentului (UE) nr. 679/2016 și Legii 190/2018

** Lungimile segmentelor sunt determinate în planul de proiecţie Stereo 70 şi sunt rotunjite la 1 milimetru.
*** Distanţa dintre puncte este formată din segmente cumulate ce sunt mai mici decât valoarea 1 milimetru.

Document care conține date cu caracter personal, protejat de prevederile Regulamentului (UE) nr. 679/2016 și Legii 190/2018

DATE DESPRE IMOBILUL NR. 3277

Oficiul de Cadastru şi Publicitate Imobiliară IALOMITA
Biroul de Cadastru şi Publicitate Imobiliară Slobozia

A. Partea I. Descrierea imobilului

TEREN Extravilan

Adresa: Jud. Ialomita

Nr. Crt	Nr cadastral Nr. topografic	Suprafaţa* (mp)	Observaţii / Referinţe
A1		8.000	Sector cadastral:10 Teren neimprejmuit;

B. Partea II. Proprietari şi acte

Inscrieri privitoare la dreptul de proprietate şi alte drepturi reale		Referinţe
/		
Act Administrativ nr. 120741, din 08/03/2006 emis de COMISIA JUDETEANA IALOMITA;		
B1	Intabulare, drept de PROPRIETATE, dobandit prin Reconstituire, cota actuala 1/1	A1
	1) **COJOCARU FLOREA**	

C. Partea III. SARCINI .

Inscrieri privind dezmembramintele dreptului de proprietate, drepturi reale de garanţie şi sarcini	Referinţe
NU SUNT	

Document care conține date cu caracter personal, protejat de prevederile Regulamentului (UE) nr. 679/2016 și Legii 190/2018

Anexa Nr. 1 La Partea I

Teren

Nr cadastral	Suprafaţa (mp)*	Observaţii / Referinţe
	8.000	

* Suprafaţa este determinată in planul de proiecţie Stereo 70.

DETALII LINIARE IMOBIL

Date referitoare la teren

Crt	Categorie folosință	Intra vilan	Suprafaţa (mp)	Tarla	Parcelă	Nr. topo	Observaţii / Referinţe
1	arabil	NU	8.000	184/1	9	-	

Lungime Segmente
1) Valorile lungimilor segmentelor sunt obţinute din proiecţie în plan.

Punct început	X / Y	Punct sfârşit	X / Y	Lungime segment (** (m)
1	632.845,51 352.713,374	2	632.831,238 352.715,538	14.436
2	632.831,238 352.715,538	3	632.824,112 352.716,619	7.208
3	632.824,112 352.716,619	4	632.697,777 352.735,775	127.778
4	632.697,777 352.735,775	5	632.642,342 352.744,18	56.069
5	632.642,342 352.744,18	6	632.634,137 352.745,424	8.299

Document care conține date cu caracter personal, protejat de prevederile Regulamentului (UE) nr. 679/2016 și Legii 190/2018

Punct început	X / Y	Punct sfârşit	X / Y	Lungime segment (** (m)
6	632.634,137 352.745,424	7	632.625,194 352.746,78	9.045
7	632.625,194 352.746,78	8	632.621,093 352.731,237	16.076
8	632.621,093 352.731,237	9	632.619,398 352.724,996	6.466
9	632.619,398 352.724,996	10	632.619,15 352.724,08	0.949
10	632.619,15 352.724,08	11	632.958,046 352.672,694	342.77
11	632.958,046 352.672,694	12	632.963,821 352.695,435	23.463
12	632.963,821 352.695,435	13	632.910,935 352.703,454	53.491
13	632.910,935 352.703,454	14	632.896,539 352.705,637	14.561
14	632.896,539 352.705,637	15	632.877,722 352.708,49	19.032
15	632.877,722 352.708,49	16	632.849,083 352.712,833	28.966
16	632.849,083 352.712,833	1	632.845,51 352.713,374	3.613

** Lungimile segmentelor sunt determinate în planul de proiecţie Stereo 70 şi sunt rotunjite la 1 milimetru.
*** Distanţa dintre puncte este formată din segmente cumulate ce sunt mai mici decât valoarea 1 milimetru.

Document care conține date cu caracter personal, protejat de prevederile Regulamentului (UE) nr. 679/2016 și Legii 190/2018

DATE DESPRE IMOBILUL NR. 3278

Oficiul de Cadastru şi Publicitate Imobiliară IALOMITA
Biroul de Cadastru şi Publicitate Imobiliară Slobozia

A. Partea I. Descrierea imobilului

TEREN Extravilan

Adresa: Jud. Ialomita

Nr. Crt	Nr cadastral Nr. topografic	Suprafaţa* (mp)	Observaţii / Referinţe
A1		16.250	Sector cadastral:10 Teren neimprejmuit;

B. Partea II. Proprietari şi acte

Inscrieri privitoare la dreptul de proprietate şi alte drepturi reale		Referinţe
/		
Act Administrativ nr. 120729, din 24/10/2005 emis de COMISIA JUDETEANA IALOMITA;		
B1	Intabulare, drept de PROPRIETATE, dobandit prin Reconstituire, cota actuala 1/1	A1
	1) **CURCULESCU CONSTANTIN** 2) **CURCULESCU TANASE** 3) **CURCULESCU MARIN** 4) **CURCULESCU GABRIEL** 5) **MANANCIOIU ODETA** 6) **POTRA CONSTANDA** 7) **SOHAN ANICA** 8) **SANDRU MARIA**	

C. Partea III. SARCINI .

Inscrieri privind dezmembramintele dreptului de proprietate, drepturi reale de garanţie şi sarcini	Referinţe
NU SUNT	

Document care conține date cu caracter personal, protejat de prevederile Regulamentului (UE) nr. 679/2016 și Legii 190/2018

Anexa Nr. 1 La Partea I

Teren

Nr cadastral	Suprafaţa (mp)*	Observaţii / Referinţe
	16.250	

* Suprafaţa este determinată in planul de proiecţie Stereo 70.

DETALII LINIARE IMOBIL

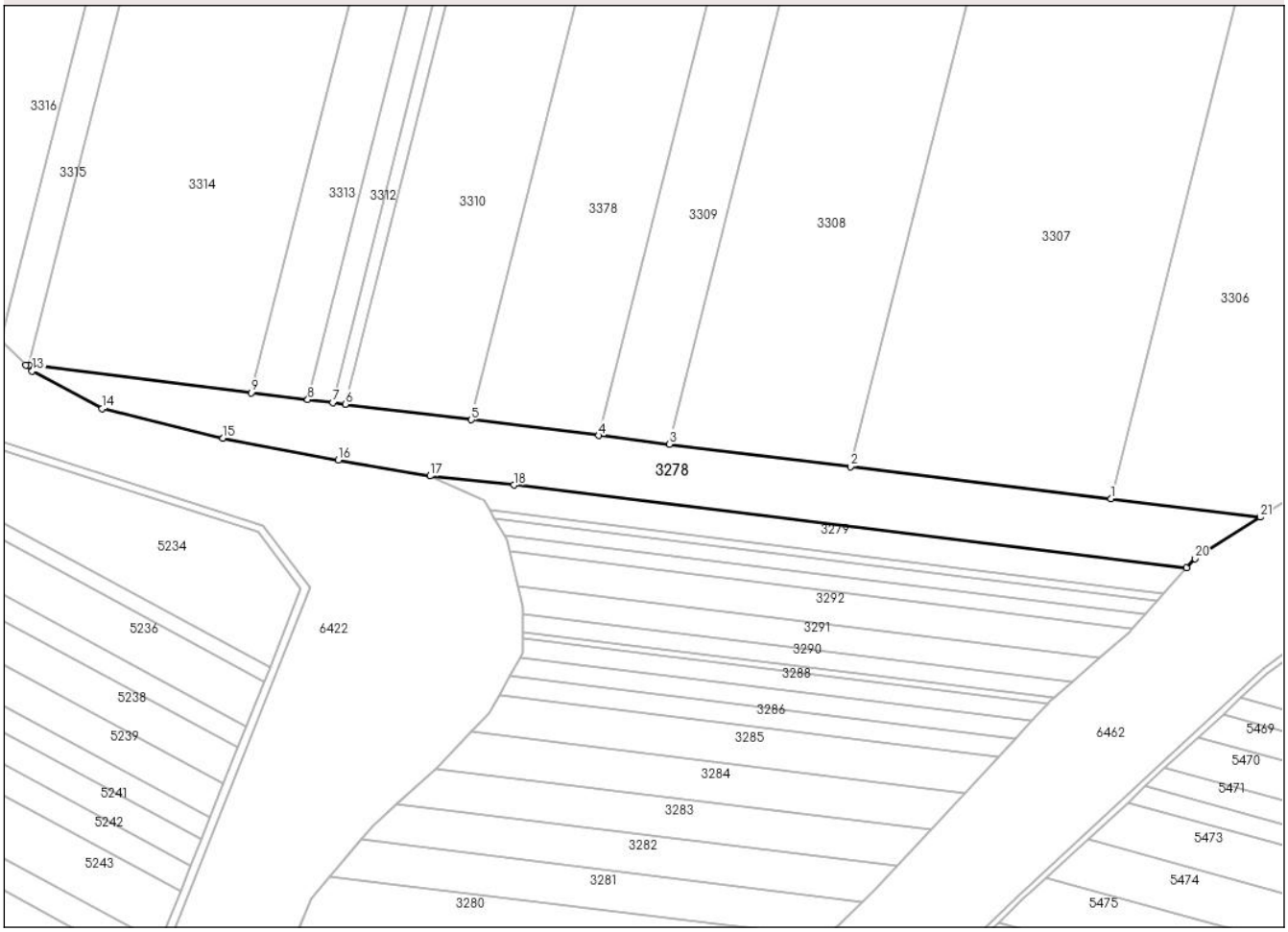

Date referitoare la teren

Crt	Categorie folosință	Intra vilan	Suprafaţa (mp)	Tarla	Parcelă	Nr. topo	Observaţii / Referinţe
1	arabil	NU	16.250	184/1	27	-	

Lungime Segmente

1) Valorile lungimilor segmentelor sunt obţinute din proiecţie în plan.

Punct început	X / Y	Punct sfârşit	X / Y	Lungime segment (** (m)
1	633.677,868 352.448,36	2	633.547,959 352.464,381	130.893
3	633.457,552 352.475,531	4	633.422,378 352.479,869	35.441
5	633.358,907 352.487,697	6	633.296,041 352.495,45	63.342
7	633.289,788 352.496,221	8	633.277,297 352.497,761	12.585
9	633.249,28 352.501,217	10	633.139,067 352.514,809	111.047

Punct început	X / Y	Punct sfârşit	X / Y	Lungime segment (** (m)
2	633.547,959 352.464,381	3	633.457,552 352.475,531	91.092
4	633.422,378 352.479,869	5	633.358,907 352.487,697	63.952
6	633.296,041 352.495,45	7	633.289,788 352.496,221	6.301
8	633.277,297 352.497,761	9	633.249,28 352.501,217	28.23
10	633.139,067 352.514,809	11	633.138,363 352.514,896	0.71

Document care conține date cu caracter personal, protejat de prevederile Regulamentului (UE) nr. 679/2016 și Legii 190/2018

Punct început	X / Y	Punct sfârşit	X / Y	Lungime segment (** (m)
11	633.138,363 352.514,896	12	633.136,788 352.515,09	1.587
13	633.139,934 352.512,054	14	633.174,839 352.493,245	39.651
15	633.235,081 352.478,534	16	633.292,553 352.467,675	58.489
17	633.338,267 352.459,732	18	633.380,166 352.455,214	42.142
19	633.715,461 352.413,863	20	633.719,711 352.418,604	6.367
21	633.752,268 352.439,184	1	633.677,868 352.448,36	74.963

Punct început	X / Y	Punct sfârşit	X / Y	Lungime segment (** (m)
12	633.136,788 352.515,09	13	633.139,934 352.512,054	4.372
14	633.174,839 352.493,245	15	633.235,081 352.478,534	62.012
16	633.292,553 352.467,675	17	633.338,267 352.459,732	46.398
18	633.380,166 352.455,214	19	633.715,461 352.413,863	337.835
20	633.719,711 352.418,604	21	633.752,268 352.439,184	38.516

** Lungimile segmentelor sunt determinate în planul de proiecţie Stereo 70 şi sunt rotunjite la 1 milimetru.
*** Distanţa dintre puncte este formată din segmente cumulate ce sunt mai mici decât valoarea 1 milimetru.

Document care conține date cu caracter personal, protejat de prevederile Regulamentului (UE) nr. 679/2016 și Legii 190/2018

DATE DESPRE IMOBILUL NR. 3279

Oficiul de Cadastru şi Publicitate Imobiliară IALOMITA
Biroul de Cadastru şi Publicitate Imobiliară Slobozia

A. Partea I. Descrierea imobilului

TEREN Extravilan

Adresa: Jud. Ialomita

Nr. Crt	Nr cadastral Nr. topografic	Suprafaţa* (mp)	Observaţii / Referinţe
A1		5.000	Sector cadastral:10 Teren neimprejmuit;

B. Partea II. Proprietari şi acte

Inscrieri privitoare la dreptul de proprietate şi alte drepturi reale		Referinţe
/		
Act Administrativ nr. 120716, din 24/10/2005 emis de COMISIA JUDETEANA IALOMITA;		
B1	Intabulare, drept de PROPRIETATE, dobandit prin Reconstituire, cota actuala 1/1	A1
	1) **SOARE N NICOLAE**	

C. Partea III. SARCINI .

Inscrieri privind dezmembramintele dreptului de proprietate, drepturi reale de garanţie şi sarcini	Referinţe
NU SUNT	

Document care conține date cu caracter personal, protejat de prevederile Regulamentului (UE) nr. 679/2016 și Legii 190/2018

Anexa Nr. 1 La Partea I

Teren

Nr cadastral	Suprafaţa (mp)*	Observaţii / Referinţe
	5.000	

* Suprafaţa este determinată in planul de proiecţie Stereo 70.

DETALII LINIARE IMOBIL

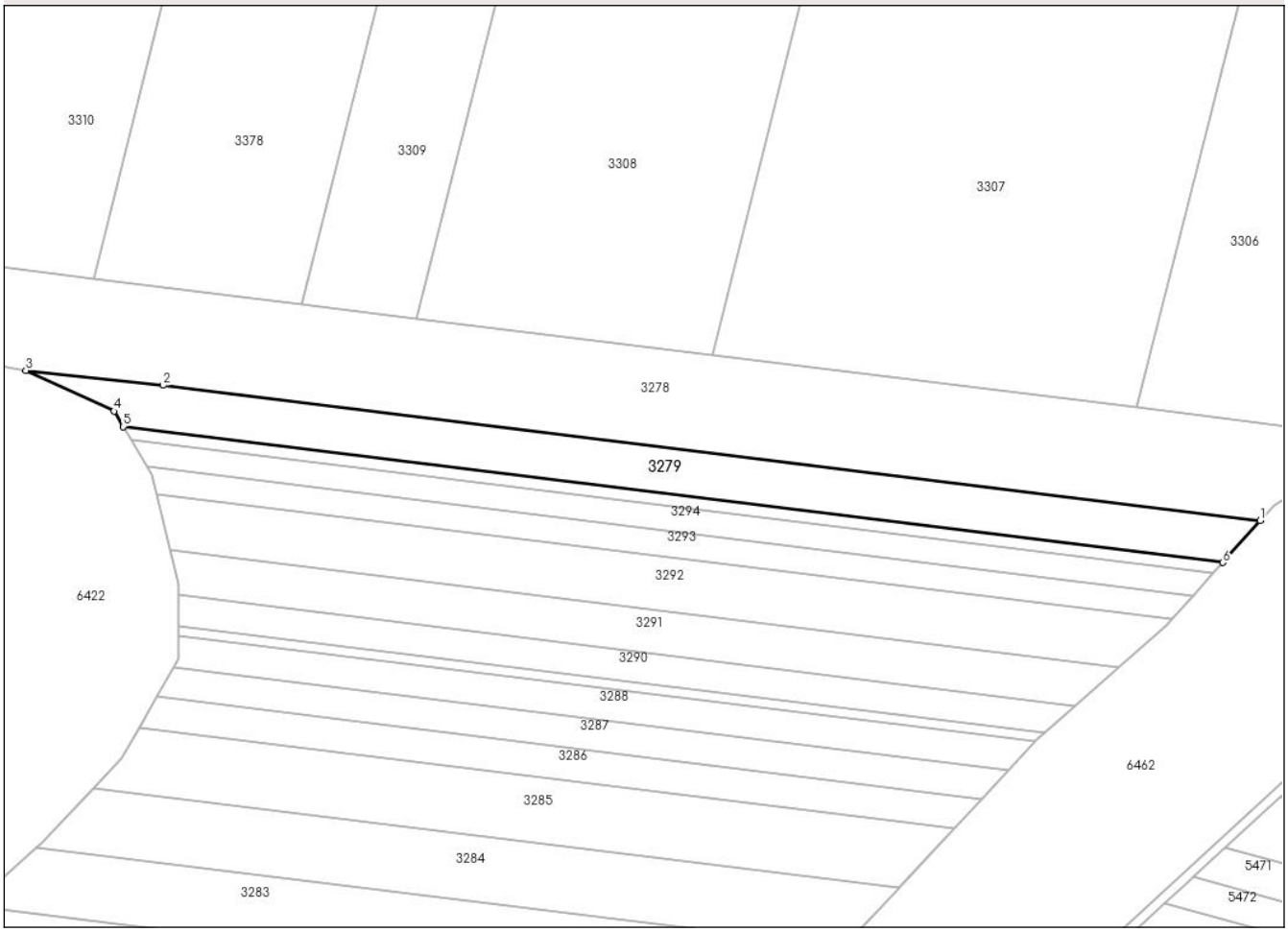

Date referitoare la teren

Crt	Categorie folosință	Intra vilan	Suprafaţa (mp)	Tarla	Parcelă	Nr. topo	Observaţii / Referinţe
1	padure	NU	5.000	184/1	26	-	

Lungime Segmente
1) Valorile lungimilor segmentelor sunt obţinute din proiecţie în plan.

Punct început	X / Y	Punct sfârşit	X / Y	Lungime segment (** (m)
1	633.715,461 352.413,863	2	633.380,166 352.455,214	337.835
2	633.380,166 352.455,214	3	633.338,267 352.459,732	42.142
3	633.338,267 352.459,732	4	633.365,186 352.447,302	29.651
4	633.365,186 352.447,302	5	633.368,015 352.442,55	5.53
5	633.368,015 352.442,55	6	633.704,028 352.401,11	338.559

Document care conține date cu caracter personal, protejat de prevederile Regulamentului (UE) nr. 679/2016 și Legii 190/2018

Punct început	X / Y	Punct sfârşit	X / Y	Lungime segment (** (m)
6	633.704,028 352.401,11	1	633.715,461 352.413,863	17.127

** Lungimile segmentelor sunt determinate în planul de proiecţie Stereo 70 şi sunt rotunjite la 1 milimetru.
*** Distanţa dintre puncte este formată din segmente cumulate ce sunt mai mici decât valoarea 1 milimetru.

Document care conține date cu caracter personal, protejat de prevederile Regulamentului (UE) nr. 679/2016 și Legii 190/2018

DATE DESPRE IMOBILUL NR. 3280

Oficiul de Cadastru şi Publicitate Imobiliară IALOMITA
Biroul de Cadastru şi Publicitate Imobiliară Slobozia

A. Partea I. Descrierea imobilului

TEREN Extravilan

Adresa: Jud. Ialomita

Nr. Crt	Nr cadastral Nr. topografic	Suprafaţa* (mp)	Observaţii / Referinţe
A1		Din acte: 26.900 Masurata: 6.900	Sector cadastral:10 Teren neimprejmuit;

B. Partea II. Proprietari şi acte

Inscrieri privitoare la dreptul de proprietate şi alte drepturi reale		Referinţe
/		
Act Administrativ nr. 120646, din 10/05/2004 emis de COMISIA JUDETEANA IALOMITA;		
B1	Intabulare, drept de PROPRIETATE, dobandit prin Reconstituire, cota actuala 1/1	A1
	1) **NETU ELIZA** 2) **IONESCU DMNICA**	

C. Partea III. SARCINI .

Inscrieri privind dezmembramintele dreptului de proprietate, drepturi reale de garanţie şi sarcini	Referinţe
NU SUNT	

Anexa Nr. 1 La Partea I

Teren

Nr cadastral	Suprafaţa (mp)*	Observaţii / Referinţe
	Din acte: 26.900 Masurata: 6.900	

* Suprafaţa este determinată in planul de proiecţie Stereo 70.

DETALII LINIARE IMOBIL

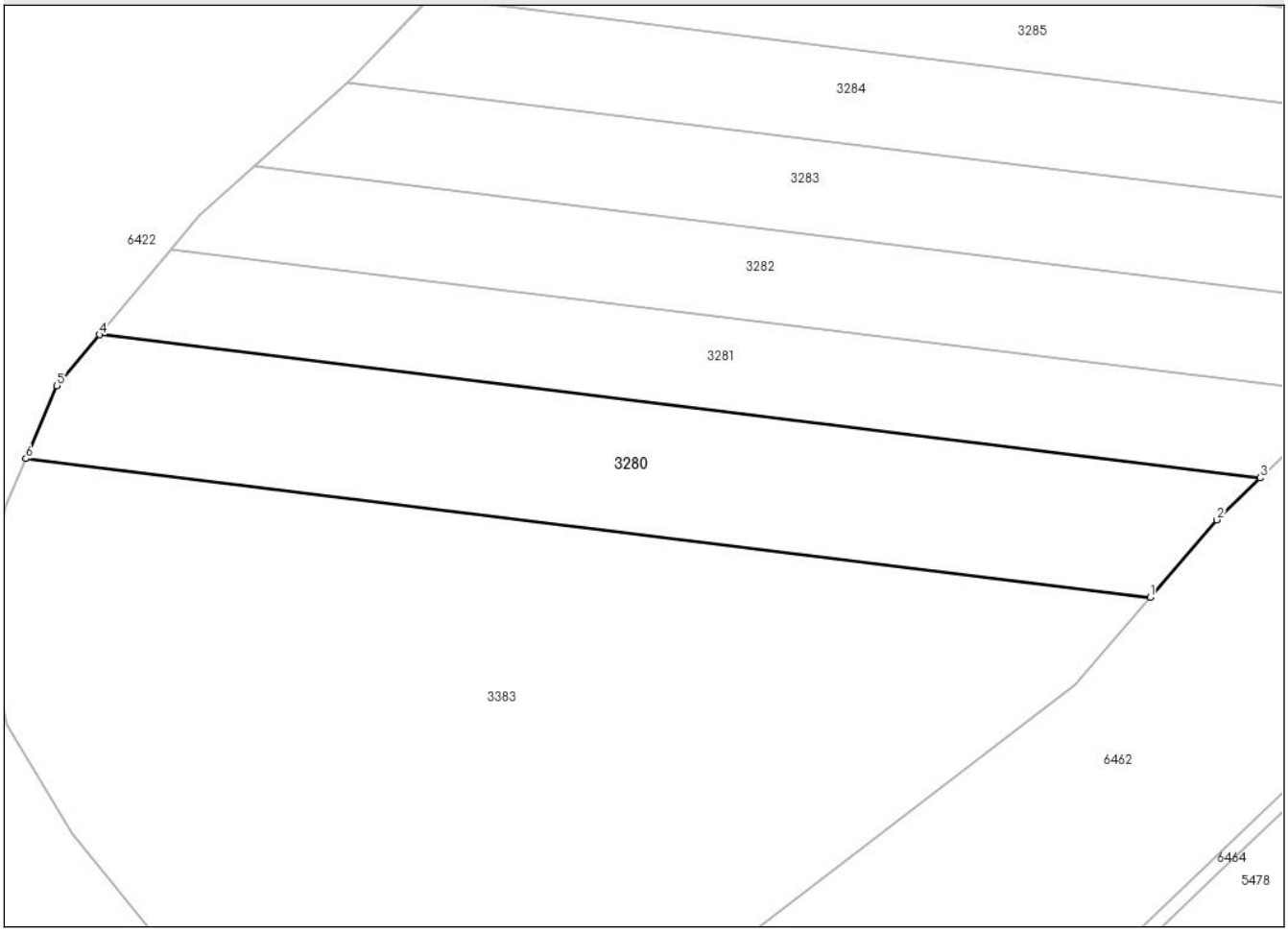

Date referitoare la teren

Crt	Categorie folosință	Intra vilan	Suprafaţa (mp)	Tarla	Parcelă	Nr. topo	Observaţii / Referinţe
1	padure	NU	6.900	184/1	10	-	

Lungime Segmente
1) Valorile lungimilor segmentelor sunt obţinute din proiecţie în plan.

Punct început	X / Y	Punct sfârşit	X / Y	Lungime segment (** (m)
1	633.512,122 352.204,535	2	633.526,3 352.221,008	21.735
2	633.526,3 352.221,008	3	633.535,532 352.229,931	12.839
3	633.535,532 352.229,931	4	633.288,462 352.260,402	248.941
4	633.288,462 352.260,402	5	633.279,407 352.249,576	14.114
5	633.279,407 352.249,576	6	633.272,827 352.234,046	16.866

Document care conține date cu caracter personal, protejat de prevederile Regulamentului (UE) nr. 679/2016 și Legii 190/2018

Punct început	X / Y	Punct sfârşit	X / Y	Lungime segment (** (m)
6	633.272,827 352.234,046	1	633.512,122 352.204,535	241.108

** Lungimile segmentelor sunt determinate în planul de proiecţie Stereo 70 şi sunt rotunjite la 1 milimetru.
*** Distanţa dintre puncte este formată din segmente cumulate ce sunt mai mici decât valoarea 1 milimetru.

DATE DESPRE IMOBILUL NR. 3281

Oficiul de Cadastru şi Publicitate Imobiliară IALOMITA
Biroul de Cadastru şi Publicitate Imobiliară Slobozia

A. Partea I. Descrierea imobilului

TEREN Extravilan

Adresa: Jud. Ialomita

Nr. Crt	Nr cadastral Nr. topografic	Suprafaţa* (mp)	Observaţii / Referinţe
A1		5.000	Sector cadastral:10 Teren neimprejmuit;

B. Partea II. Proprietari şi acte

Inscrieri privitoare la dreptul de proprietate şi alte drepturi reale		Referinţe
/		
Act Administrativ nr. 1792, din 27/02/2024 emis de PRIMARIA ALEXENI;		
B1	Inscrierea provizorie, drept de PROPRIETATE, dobandit prin Lege, cota actuala 1/1	A1
	1) **UAT ALEXENI**, CIF:4365085	

C. Partea III. SARCINI .

Inscrieri privind dezmembramintele dreptului de proprietate, drepturi reale de garanţie şi sarcini	Referinţe
NU SUNT	

Document care conține date cu caracter personal, protejat de prevederile Regulamentului (UE) nr. 679/2016 și Legii 190/2018

Anexa Nr. 1 La Partea I

Teren

Nr cadastral	Suprafaţa (mp)*	Observaţii / Referinţe
	5.000	

* Suprafaţa este determinată in planul de proiecţie Stereo 70.

DETALII LINIARE IMOBIL

Date referitoare la teren

Crt	Categorie folosință	Intra vilan	Suprafaţa (mp)	Tarla	Parcelă	Nr. topo	Observaţii / Referinţe
1	pasune	NU	5.000	184/1	11	-	

Lungime Segmente
1) Valorile lungimilor segmentelor sunt obţinute din proiecţie în plan.

Punct început	X / Y	Punct sfârşit	X / Y	Lungime segment (** (m)
1	633.535,532 352.229,931	2	633.553,981 352.247,763	25.658
2	633.553,981 352.247,763	3	633.303,708 352.278,629	252.17
3	633.303,708 352.278,629	4	633.288,462 352.260,402	23.762
4	633.288,462 352.260,402	1	633.535,532 352.229,931	248.941

**** Lungimile segmentelor sunt determinate în planul de proiecţie Stereo 70 şi sunt rotunjite la 1 milimetru.**

Document care conține date cu caracter personal, protejat de prevederile Regulamentului (UE) nr. 679/2016 și Legii 190/2018

***** Distanţa dintre puncte este formată din segmente cumulate ce sunt mai mici decât valoarea 1 milimetru.**

DATE DESPRE IMOBILUL NR. 3282

Oficiul de Cadastru şi Publicitate Imobiliară IALOMITA
Biroul de Cadastru şi Publicitate Imobiliară Slobozia

A. Partea I. Descrierea imobilului

TEREN Extravilan

Adresa: Jud. Ialomita

Nr. Crt	Nr cadastral Nr. topografic	Suprafaţa* (mp)	Observaţii / Referinţe
A1		5.000	Sector cadastral:10 Teren neimprejmuit;

B. Partea II. Proprietari şi acte

Inscrieri privitoare la dreptul de proprietate şi alte drepturi reale		Referinţe
/		
Act Administrativ nr. 120738, din 08/03/2006 emis de COMISIA JUDETEANA IALOMITA;		
B1	Intabulare, drept de PROPRIETATE, dobandit prin Reconstituire, cota actuala 1/1	A1
	1) **IOSIF NICOLINA**	

C. Partea III. SARCINI .

Inscrieri privind dezmembramintele dreptului de proprietate, drepturi reale de garanţie şi sarcini	Referinţe
NU SUNT	

Document care conține date cu caracter personal, protejat de prevederile Regulamentului (UE) nr. 679/2016 și Legii 190/2018

Anexa Nr. 1 La Partea I

Teren

Nr cadastral	Suprafaţa (mp)*	Observaţii / Referinţe
	5.000	

* Suprafaţa este determinată in planul de proiecţie Stereo 70.

DETALII LINIARE IMOBIL

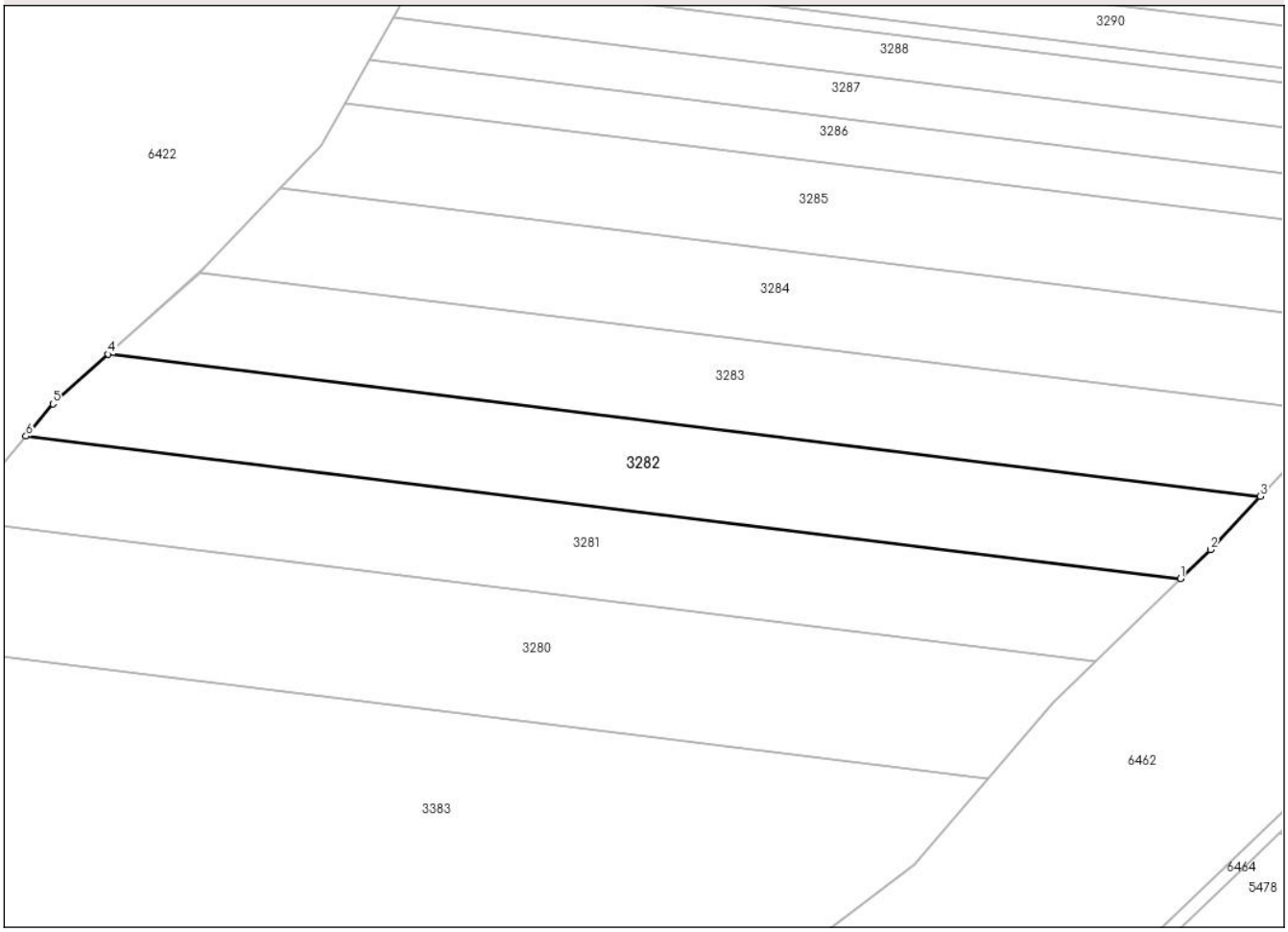

Date referitoare la teren

Crt	Categorie folosință	Intra vilan	Suprafaţa (mp)	Tarla	Parcelă	Nr. topo	Observaţii / Referinţe
1	padure	NU	5.000	184/1	12	-	

Lungime Segmente
1) Valorile lungimilor segmentelor sunt obţinute din proiecţie în plan.

Punct început	X / Y	Punct sfârşit	X / Y	Lungime segment (** (m)
1	633.553,981 352.247,763	2	633.560,47 352.254,035	9.025
2	633.560,47 352.254,035	3	633.571,249 352.265,578	15.793
3	633.571,249 352.265,578	4	633.321,576 352.296,37	251.564
4	633.321,576 352.296,37	5	633.309,567 352.285,634	16.108
5	633.309,567 352.285,634	6	633.303,708 352.278,629	9.133

Document care conține date cu caracter personal, protejat de prevederile Regulamentului (UE) nr. 679/2016 și Legii 190/2018

Punct început	X / Y	Punct sfârşit	X / Y	Lungime segment (** (m)
6	633.303,708 352.278,629	1	633.553,981 352.247,763	252.17

** Lungimile segmentelor sunt determinate în planul de proiecţie Stereo 70 şi sunt rotunjite la 1 milimetru.
*** Distanţa dintre puncte este formată din segmente cumulate ce sunt mai mici decât valoarea 1 milimetru.

DATE DESPRE IMOBILUL NR. 3283

Oficiul de Cadastru şi Publicitate Imobiliară IALOMITA
Biroul de Cadastru şi Publicitate Imobiliară Slobozia

A. Partea I. Descrierea imobilului

TEREN Extravilan

Adresa: Jud. Ialomita

Nr. Crt	Nr cadastral Nr. topografic	Suprafaţa* (mp)	Observaţii / Referinţe
A1		5.000	Sector cadastral:10 Teren neimprejmuit;

B. Partea II. Proprietari şi acte

Inscrieri privitoare la dreptul de proprietate şi alte drepturi reale		Referinţe
/		
Act Administrativ nr. 120759, din 11/01/2007 emis de COMISIA JUDETEANA IALOMITA;		
B1	Intabulare, drept de PROPRIETATE, dobandit prin Reconstituire, cota actuala 1/1	A1
	1) **STEFAN DUMITRU**	

C. Partea III. SARCINI .

Inscrieri privind dezmembramintele dreptului de proprietate, drepturi reale de garanţie şi sarcini	Referinţe
NU SUNT	

Anexa Nr. 1 La Partea I

Teren

Nr cadastral	Suprafaţa (mp)*	Observaţii / Referinţe
	5.000	

* Suprafaţa este determinată in planul de proiecţie Stereo 70.

DETALII LINIARE IMOBIL

Date referitoare la teren

Crt	Categorie folosință	Intra vilan	Suprafaţa (mp)	Tarla	Parcelă	Nr. topo	Observaţii / Referinţe
1	padure	NU	5.000	184/1	13	-	

Lungime Segmente
1) Valorile lungimilor segmentelor sunt obţinute din proiecţie în plan.

Punct început	X / Y	Punct sfârşit	X / Y	Lungime segment (** (m)
1	633.571,249 352.265,578	2	633.588,116 352.283,642	24.715
2	633.588,116 352.283,642	3	633.341,377 352.314,072	248.608
3	633.341,377 352.314,072	4	633.321,576 352.296,37	26.56
4	633.321,576 352.296,37	1	633.571,249 352.265,578	251.564

**** Lungimile segmentelor sunt determinate în planul de proiecţie Stereo 70 şi sunt rotunjite la 1 milimetru.**

Document care conține date cu caracter personal, protejat de prevederile Regulamentului (UE) nr. 679/2016 și Legii 190/2018

***** Distanţa dintre puncte este formată din segmente cumulate ce sunt mai mici decât valoarea 1 milimetru.**

DATE DESPRE IMOBILUL NR. 3284

Oficiul de Cadastru şi Publicitate Imobiliară IALOMITA
Biroul de Cadastru şi Publicitate Imobiliară Slobozia

A. Partea I. Descrierea imobilului

TEREN Extravilan

Adresa: Jud. Ialomita

Nr. Crt	Nr cadastral Nr. topografic	Suprafaţa* (mp)	Observaţii / Referinţe
A1		5.000	Sector cadastral:10 Teren neimprejmuit;

B. Partea II. Proprietari şi acte

Inscrieri privitoare la dreptul de proprietate şi alte drepturi reale		Referinţe
/		
Act Administrativ nr. 120721, din 24/10/2005 emis de COMISIA JUDETEANA IALOMITA;		
B1	Intabulare, drept de PROPRIETATE, dobandit prin Reconstituire, cota actuala 1/1	A1
	1) **TACHE TUDOR** 2) **TACHE MIRCEA**	

C. Partea III. SARCINI .

Inscrieri privind dezmembramintele dreptului de proprietate, drepturi reale de garanţie şi sarcini	Referinţe
NU SUNT	

Document care conține date cu caracter personal, protejat de prevederile Regulamentului (UE) nr. 679/2016 și Legii 190/2018

Anexa Nr. 1 La Partea I

Teren

Nr cadastral	Suprafaţa (mp)*	Observaţii / Referinţe
	5.000	

* Suprafaţa este determinată in planul de proiecţie Stereo 70.

DETALII LINIARE IMOBIL

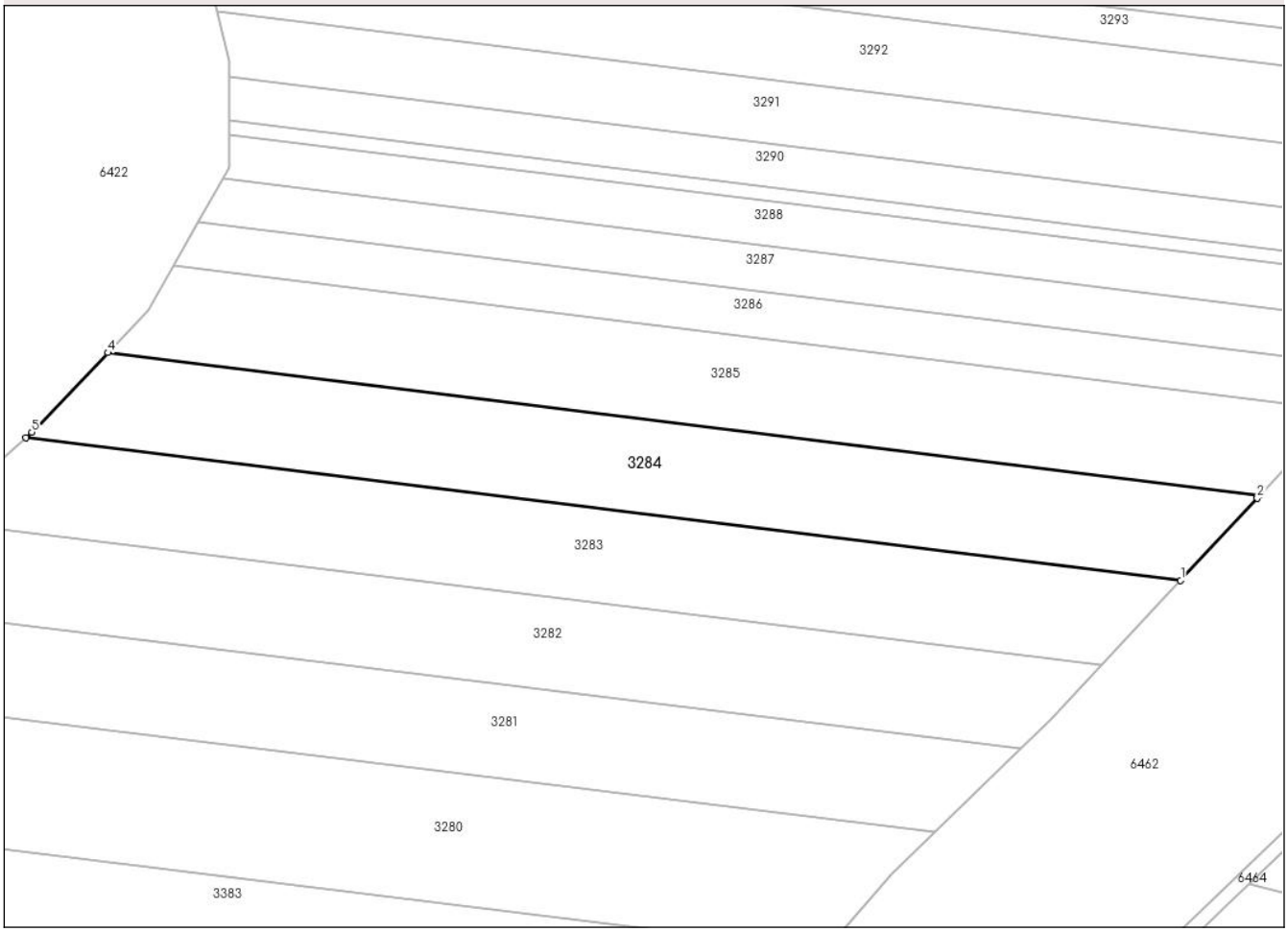

Date referitoare la teren

Crt	Categorie folosință	Intra vilan	Suprafaţa (mp)	Tarla	Parcelă	Nr. topo	Observaţii / Referinţe
1	padure	NU	5.000	184/1	14	-	

Lungime Segmente
1) Valorile lungimilor segmentelor sunt obţinute din proiecţie în plan.

Punct început	X / Y	Punct sfârşit	X / Y	Lungime segment (** (m)
1	633.588,116 352.283,642	2	633.604,456 352.301,144	23.944
2	633.604,456 352.301,144	3	633.605,103 352.301,84	0.95
3	633.605,103 352.301,84	4	633.358,89 352.332,205	248.079
4	633.358,89 352.332,205	5	633.342,64 352.315,202	23.52
5	633.342,64 352.315,202	6	633.341,377 352.314,072	1.694

Document care conține date cu caracter personal, protejat de prevederile Regulamentului (UE) nr. 679/2016 și Legii 190/2018

Punct început	X / Y	Punct sfârşit	X / Y	Lungime segment (** (m)
6	633.341,377 352.314,072	1	633.588,116 352.283,642	248.608

** Lungimile segmentelor sunt determinate în planul de proiecţie Stereo 70 şi sunt rotunjite la 1 milimetru.
*** Distanţa dintre puncte este formată din segmente cumulate ce sunt mai mici decât valoarea 1 milimetru.

Document care conține date cu caracter personal, protejat de prevederile Regulamentului (UE) nr. 679/2016 și Legii 190/2018

DATE DESPRE IMOBILUL NR. 3285

Oficiul de Cadastru şi Publicitate Imobiliară IALOMITA
Biroul de Cadastru şi Publicitate Imobiliară Slobozia

A. Partea I. Descrierea imobilului

TEREN Extravilan

Adresa: Jud. Ialomita

Nr. Crt	Nr cadastral Nr. topografic	Suprafaţa* (mp)	Observaţii / Referinţe
A1		5.000	Sector cadastral:10 Teren neimprejmuit;

B. Partea II. Proprietari şi acte

Inscrieri privitoare la dreptul de proprietate şi alte drepturi reale		Referinţe
/		
Act Administrativ nr. 120742, din 08/03/2006 emis de COMISIA JUDETEANA IALOMITA;		
B1	Intabulare, drept de PROPRIETATE, dobandit prin Reconstituire, cota actuala 1/1	A1
	1) **SMARANDACHE GEORGE GABRIEL**	

C. Partea III. SARCINI .

Inscrieri privind dezmembramintele dreptului de proprietate, drepturi reale de garanţie şi sarcini	Referinţe
NU SUNT	

Document care conține date cu caracter personal, protejat de prevederile Regulamentului (UE) nr. 679/2016 și Legii 190/2018

Anexa Nr. 1 La Partea I

Teren

Nr cadastral	Suprafaţa (mp)*	Observaţii / Referinţe
	5.000	

* Suprafaţa este determinată in planul de proiecţie Stereo 70.

DETALII LINIARE IMOBIL

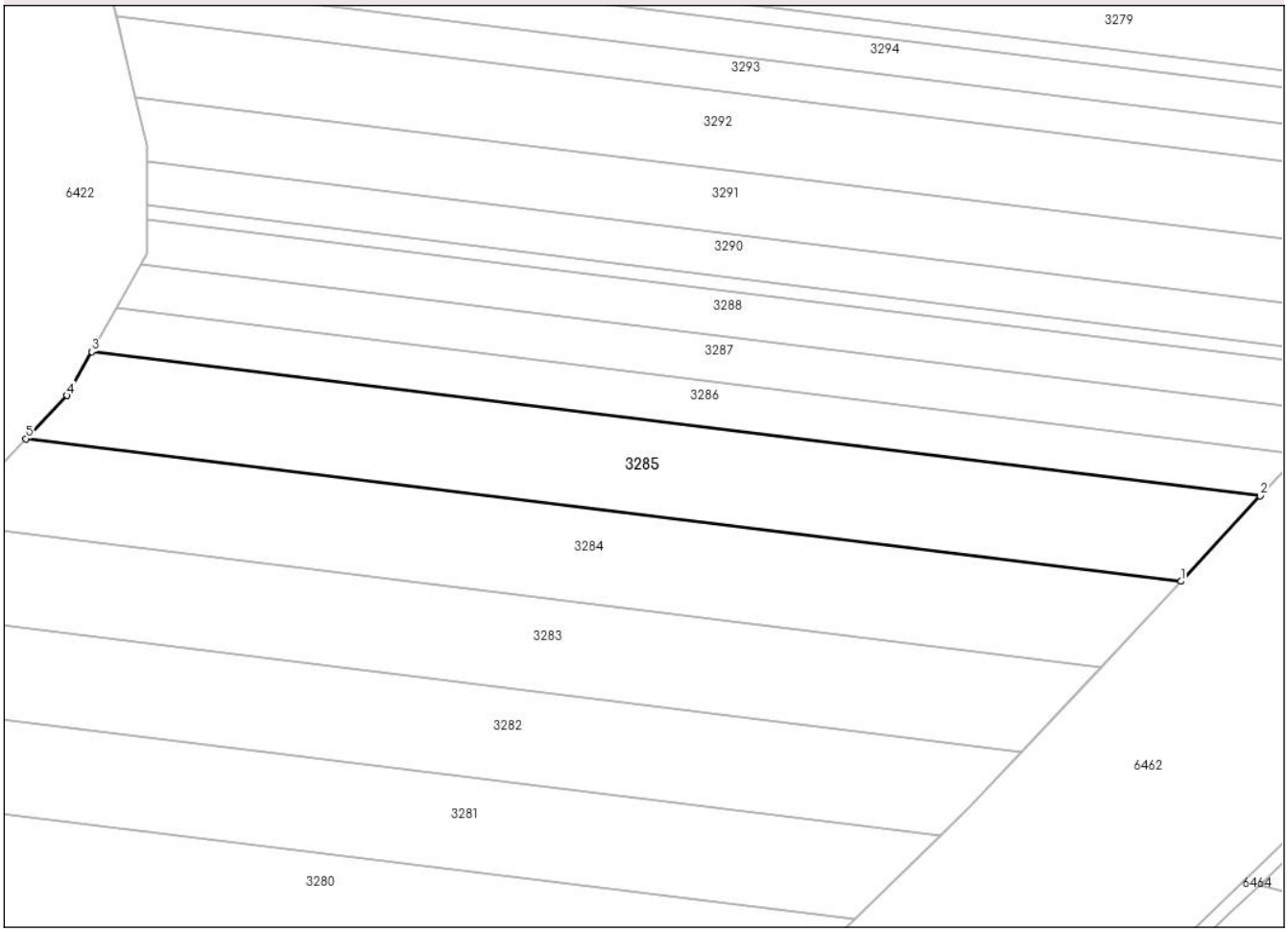

Date referitoare la teren

Crt	Categorie folosință	Intra vilan	Suprafaţa (mp)	Tarla	Parcelă	Nr. topo	Observaţii / Referinţe
1	arabil	NU	5.000	184/1	15	-	

Lungime Segmente
1) Valorile lungimilor segmentelor sunt obţinute din proiecţie în plan.

Punct început	X / Y	Punct sfârşit	X / Y	Lungime segment (** (m)
1	633.605,103 352.301,84	2	633.621,993 352.320,015	24.812
2	633.621,993 352.320,015	3	633.372,934 352.350,731	250.945
3	633.372,934 352.350,731	4	633.367,646 352.341,367	10.754
4	633.367,646 352.341,367	5	633.358,89 352.332,205	12.674
5	633.358,89 352.332,205	1	633.605,103 352.301,84	248.079

Document care conține date cu caracter personal, protejat de prevederile Regulamentului (UE) nr. 679/2016 și Legii 190/2018

** Lungimile segmentelor sunt determinate în planul de proiecţie Stereo 70 şi sunt rotunjite la 1 milimetru.
*** Distanţa dintre puncte este formată din segmente cumulate ce sunt mai mici decât valoarea 1 milimetru.

DATE DESPRE IMOBILUL NR. 3286

Oficiul de Cadastru şi Publicitate Imobiliară IALOMITA
Biroul de Cadastru şi Publicitate Imobiliară Slobozia

A. Partea I. Descrierea imobilului

TEREN Extravilan

Adresa: Jud. Ialomita

Nr. Crt	Nr cadastral Nr. topografic	Suprafaţa* (mp)	Observaţii / Referinţe
A1		2.500	Sector cadastral:10 Teren neimprejmuit;

B. Partea II. Proprietari şi acte

Inscrieri privitoare la dreptul de proprietate şi alte drepturi reale		Referinţe
/		
Act Administrativ nr. 120728, din 24/10/2005 emis de COMISIA JUDETEANA IALOMITA;		
B1	Intabulare, drept de PROPRIETATE, dobandit prin Reconstituire, cota actuala 1/1	A1
	1) **STROIESCU MARIA** 2) **NITA STOICA** 3) **IONESCU ANA**	

C. Partea III. SARCINI .

Inscrieri privind dezmembramintele dreptului de proprietate, drepturi reale de garanţie şi sarcini	Referinţe
NU SUNT	

Document care conține date cu caracter personal, protejat de prevederile Regulamentului (UE) nr. 679/2016 și Legii 190/2018

Anexa Nr. 1 La Partea I

Teren

Nr cadastral	Suprafaţa (mp)*	Observaţii / Referinţe
	2.500	

* Suprafaţa este determinată in planul de proiecţie Stereo 70.

DETALII LINIARE IMOBIL

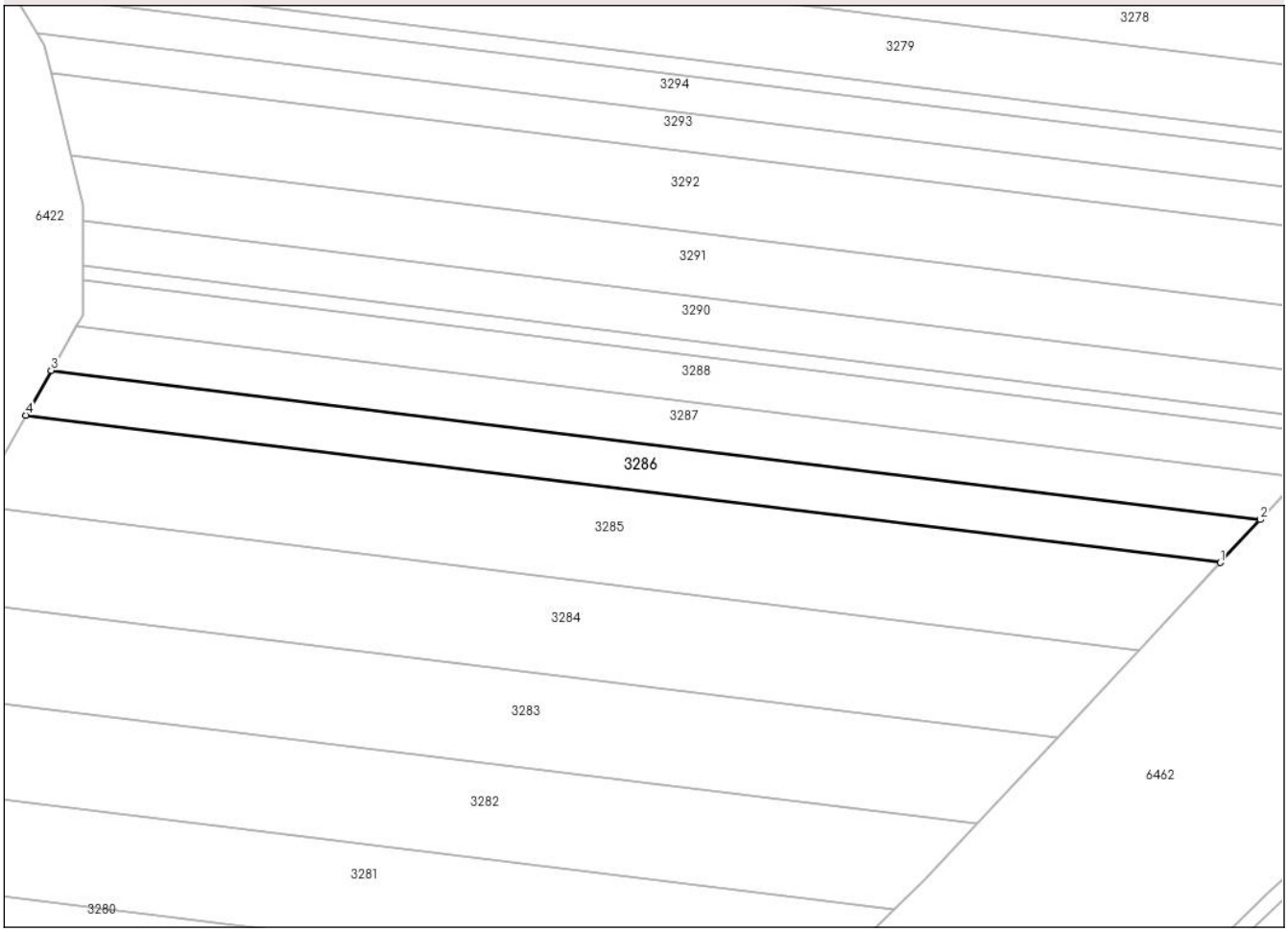

Date referitoare la teren

Crt	Categorie folosință	Intra vilan	Suprafaţa (mp)	Tarla	Parcelă	Nr. topo	Observaţii / Referinţe
1	padure	NU	2.500	184/1	16	-	

Lungime Segmente
1) Valorile lungimilor segmentelor sunt obţinute din proiecţie în plan.

Punct început	X / Y	Punct sfârşit	X / Y	Lungime segment (** (m)
1	633.621,993 352.320,015	2	633.630,311 352.328,966	12.219
2	633.630,311 352.328,966	3	633.378,202 352.360,058	254.018
3	633.378,202 352.360,058	4	633.372,934 352.350,731	10.712
4	633.372,934 352.350,731	1	633.621,993 352.320,015	250.945

**** Lungimile segmentelor sunt determinate în planul de proiecţie Stereo 70 şi sunt rotunjite la 1 milimetru.**

Document care conține date cu caracter personal, protejat de prevederile Regulamentului (UE) nr. 679/2016 și Legii 190/2018

***** Distanţa dintre puncte este formată din segmente cumulate ce sunt mai mici decât valoarea 1 milimetru.**

DATE DESPRE IMOBILUL NR. 3287

Oficiul de Cadastru şi Publicitate Imobiliară IALOMITA
Biroul de Cadastru şi Publicitate Imobiliară Slobozia

A. Partea I. Descrierea imobilului

TEREN Extravilan

Adresa: Jud. Ialomita

Nr. Crt	Nr cadastral Nr. topografic	Suprafaţa* (mp)	Observaţii / Referinţe
A1		2.500	Sector cadastral:10 Teren neimprejmuit;

B. Partea II. Proprietari şi acte

Inscrieri privitoare la dreptul de proprietate şi alte drepturi reale		Referinţe
/		
Act Administrativ nr. 120748, din 24/10/2005 emis de COMISIA JUDETEANA IALOMITA;		
B1	Intabulare, drept de PROPRIETATE, dobandit prin Reconstituire, cota actuala 1/1	A1
	1) **GHEORGHE STELA**	

C. Partea III. SARCINI .

Inscrieri privind dezmembramintele dreptului de proprietate, drepturi reale de garanţie şi sarcini	Referinţe
NU SUNT	

Document care conține date cu caracter personal, protejat de prevederile Regulamentului (UE) nr. 679/2016 și Legii 190/2018

Anexa Nr. 1 La Partea I

Teren

Nr cadastral	Suprafaţa (mp)*	Observaţii / Referinţe
	2.500	

* Suprafaţa este determinată in planul de proiecţie Stereo 70.

DETALII LINIARE IMOBIL

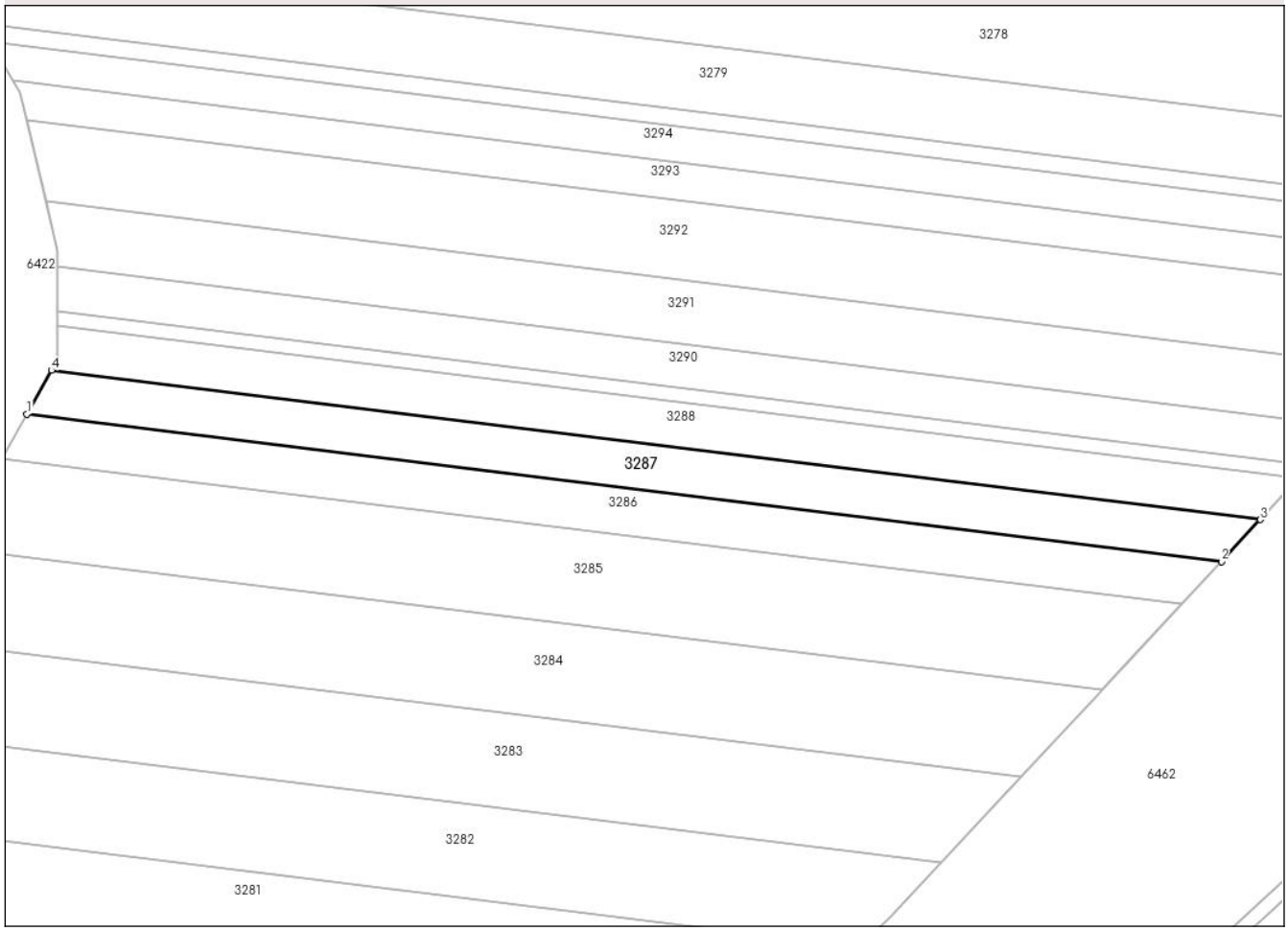

Date referitoare la teren

Crt	Categorie folosință	Intra vilan	Suprafaţa (mp)	Tarla	Parcelă	Nr. topo	Observaţii / Referinţe
1	padure	NU	2.500	184/1	17	-	

Lungime Segmente
1) Valorile lungimilor segmentelor sunt obţinute din proiecţie în plan.

Punct început	X / Y	Punct sfârşit	X / Y	Lungime segment (** (m)
1	633.378,202 352.360,058	2	633.630,311 352.328,966	254.018
2	633.630,311 352.328,966	3	633.638,529 352.337,81	12.073
3	633.638,529 352.337,81	4	633.383,407 352.369,274	257.055
4	633.383,407 352.369,274	1	633.378,202 352.360,058	10.584

**** Lungimile segmentelor sunt determinate în planul de proiecţie Stereo 70 şi sunt rotunjite la 1 milimetru.**

Document care conține date cu caracter personal, protejat de prevederile Regulamentului (UE) nr. 679/2016 și Legii 190/2018

***** Distanţa dintre puncte este formată din segmente cumulate ce sunt mai mici decât valoarea 1 milimetru.**

DATE DESPRE IMOBILUL NR. 3288

Oficiul de Cadastru şi Publicitate Imobiliară IALOMITA
Biroul de Cadastru şi Publicitate Imobiliară Slobozia

A. Partea I. Descrierea imobilului

TEREN Extravilan

Adresa: Jud. Ialomita

Nr. Crt	Nr cadastral Nr. topografic	Suprafaţa* (mp)	Observaţii / Referinţe
A1		2.500	Sector cadastral:10 Teren neimprejmuit;

B. Partea II. Proprietari şi acte

Inscrieri privitoare la dreptul de proprietate şi alte drepturi reale		Referinţe
/		
Act Administrativ nr. 120748, din 08/05/2006 emis de COMISIA JUDETEANA IALOMITA;		
B1	Intabulare, drept de PROPRIETATE, dobandit prin Reconstituire, cota actuala 1/1	A1
	1) **ANGHEL DUMITRU**	

C. Partea III. SARCINI .

Inscrieri privind dezmembramintele dreptului de proprietate, drepturi reale de garanţie şi sarcini	Referinţe
NU SUNT	

Document care conține date cu caracter personal, protejat de prevederile Regulamentului (UE) nr. 679/2016 și Legii 190/2018

Anexa Nr. 1 La Partea I

Teren

Nr cadastral	Suprafaţa (mp)*	Observaţii / Referinţe
	2.500	

* Suprafaţa este determinată in planul de proiecţie Stereo 70.

DETALII LINIARE IMOBIL

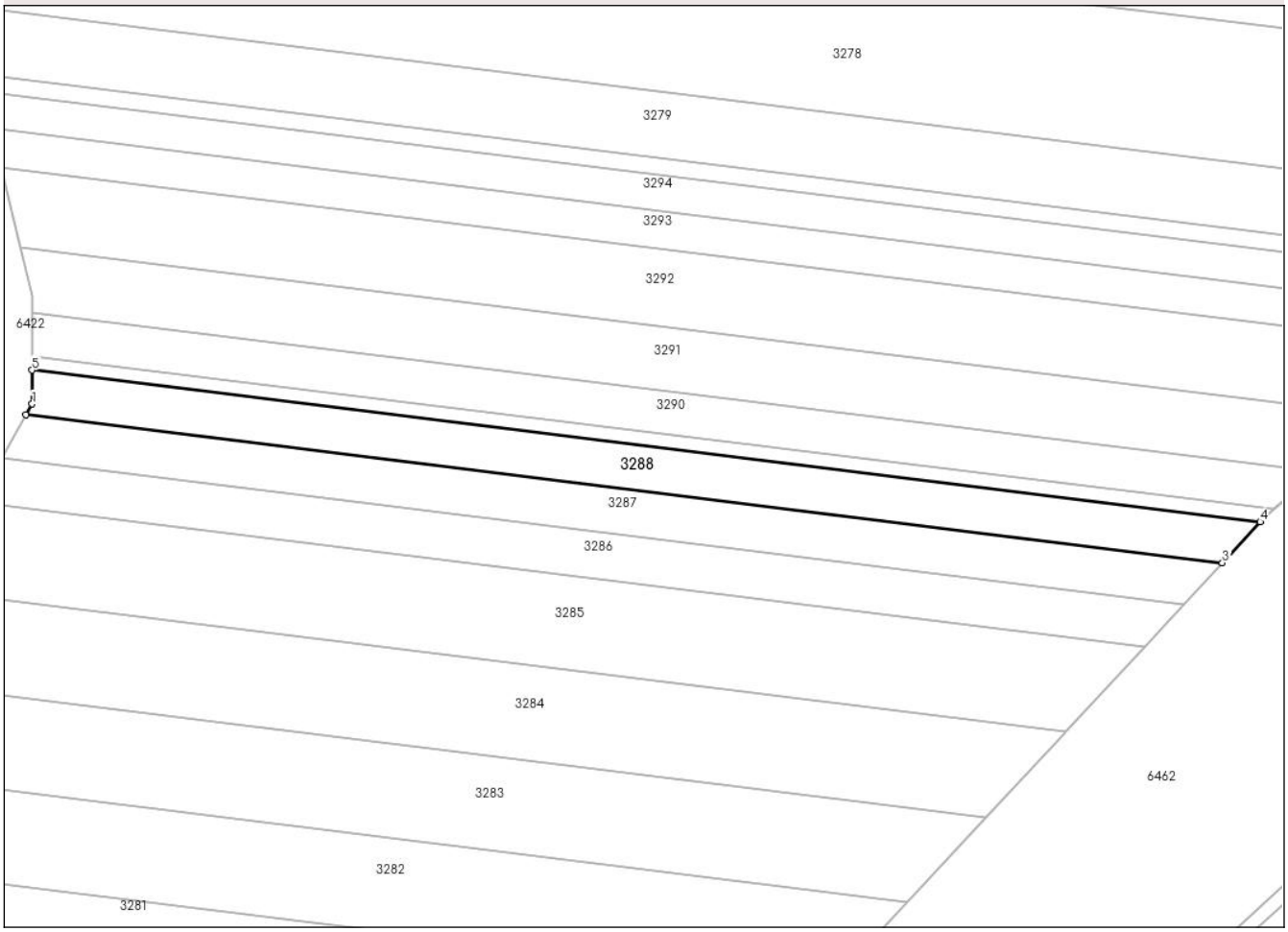

Date referitoare la teren

Crt	Categorie folosință	Intra vilan	Suprafaţa (mp)	Tarla	Parcelă	Nr. topo	Observaţii / Referinţe
1	padure	NU	2.500	184/1	18	-	

Lungime Segmente
1) Valorile lungimilor segmentelor sunt obţinute din proiecţie în plan.

Punct început	X / Y	Punct sfârşit	X / Y	Lungime segment (** (m)
1	633.384,724 352.371,606	2	633.383,407 352.369,274	2.678
2	633.383,407 352.369,274	3	633.638,529 352.337,81	257.055
3	633.638,529 352.337,81	4	633.646,607 352.346,503	11.867
4	633.646,607 352.346,503	5	633.384,724 352.378,801	263.867
5	633.384,724 352.378,801	1	633.384,724 352.371,606	7.195

Document care conține date cu caracter personal, protejat de prevederile Regulamentului (UE) nr. 679/2016 și Legii 190/2018

** Lungimile segmentelor sunt determinate în planul de proiecţie Stereo 70 şi sunt rotunjite la 1 milimetru.
*** Distanţa dintre puncte este formată din segmente cumulate ce sunt mai mici decât valoarea 1 milimetru.

DATE DESPRE IMOBILUL NR. 3289

Oficiul de Cadastru şi Publicitate Imobiliară IALOMITA
Biroul de Cadastru şi Publicitate Imobiliară Slobozia

A. Partea I. Descrierea imobilului

TEREN Extravilan

Adresa: Jud. Ialomita

Nr. Crt	Nr cadastral Nr. topografic	Suprafaţa* (mp)	Observaţii / Referinţe
A1		800	Sector cadastral:10 Teren neimprejmuit;

B. Partea II. Proprietari şi acte

Inscrieri privitoare la dreptul de proprietate şi alte drepturi reale		Referinţe
/		
Act Administrativ nr. 120726, din 24/10/2005 emis de COMISIA JUDETEANA IALOMITA;		
B1	Intabulare, drept de PROPRIETATE, dobandit prin Reconstituire, cota actuala 1/1	A1
	1) **STEFAN FLOREA**	

C. Partea III. SARCINI .

Inscrieri privind dezmembramintele dreptului de proprietate, drepturi reale de garanţie şi sarcini	Referinţe
NU SUNT	

Document care conține date cu caracter personal, protejat de prevederile Regulamentului (UE) nr. 679/2016 și Legii 190/2018

Anexa Nr. 1 La Partea I

Teren

Nr cadastral	Suprafaţa (mp)*	Observaţii / Referinţe
	800	

* Suprafaţa este determinată in planul de proiecţie Stereo 70.

DETALII LINIARE IMOBIL

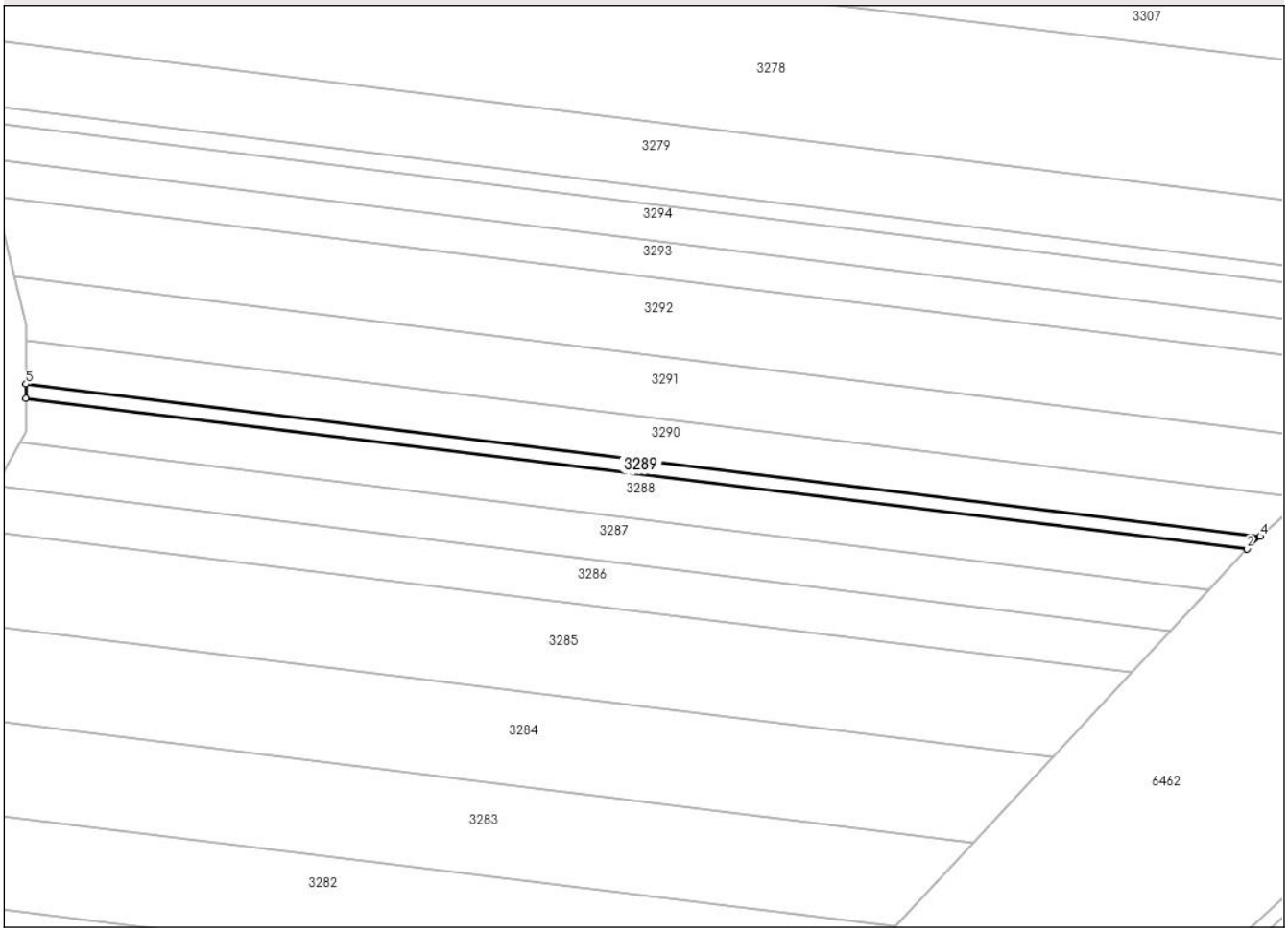

Date referitoare la teren

Crt	Categorie folosință	Intra vilan	Suprafaţa (mp)	Tarla	Parcelă	Nr. topo	Observaţii / Referinţe
1	padure	NU	800	184/1	19	-	

Lungime Segmente
1) Valorile lungimilor segmentelor sunt obţinute din proiecţie în plan.

Punct început	X / Y	Punct sfârşit	X / Y	Lungime segment (** (m)
1	633.384,724 352.378,801	2	633.646,607 352.346,503	263.867
2	633.646,607 352.346,503	3	633.647,334 352.347,285	1.067
3	633.647,334 352.347,285	4	633.649,498 352.349,185	2.88
4	633.649,498 352.349,185	5	633.384,724 352.381,84	266.78
5	633.384,724 352.381,84	1	633.384,724 352.378,801	3.039

Document care conține date cu caracter personal, protejat de prevederile Regulamentului (UE) nr. 679/2016 și Legii 190/2018

** Lungimile segmentelor sunt determinate în planul de proiecţie Stereo 70 şi sunt rotunjite la 1 milimetru.
*** Distanţa dintre puncte este formată din segmente cumulate ce sunt mai mici decât valoarea 1 milimetru.

Document care conține date cu caracter personal, protejat de prevederile Regulamentului (UE) nr. 679/2016 și Legii 190/2018

DATE DESPRE IMOBILUL NR. 3290

Oficiul de Cadastru şi Publicitate Imobiliară IALOMITA
Biroul de Cadastru şi Publicitate Imobiliară Slobozia

A. Partea I. Descrierea imobilului

TEREN Extravilan

Adresa: Jud. Ialomita

Nr. Crt	Nr cadastral Nr. topografic	Suprafaţa* (mp)	Observaţii / Referinţe
A1		2.500	Sector cadastral:10 Teren neimprejmuit;

B. Partea II. Proprietari şi acte

Inscrieri privitoare la dreptul de proprietate şi alte drepturi reale		Referinţe
/		
Act Administrativ nr. 120731, din 24/10/2005 emis de COMISIA JUDETEANA IALOMITA;		
B1	Intabulare, drept de PROPRIETATE, dobandit prin Reconstituire, cota actuala 1/1	A1
	1) **IVAN VASILE**	

C. Partea III. SARCINI .

Inscrieri privind dezmembramintele dreptului de proprietate, drepturi reale de garanţie şi sarcini	Referinţe
NU SUNT	

Document care conține date cu caracter personal, protejat de prevederile Regulamentului (UE) nr. 679/2016 și Legii 190/2018

Anexa Nr. 1 La Partea I

Teren

Nr cadastral	Suprafaţa (mp)*	Observaţii / Referinţe
	2.500	

* Suprafaţa este determinată in planul de proiecţie Stereo 70.

DETALII LINIARE IMOBIL

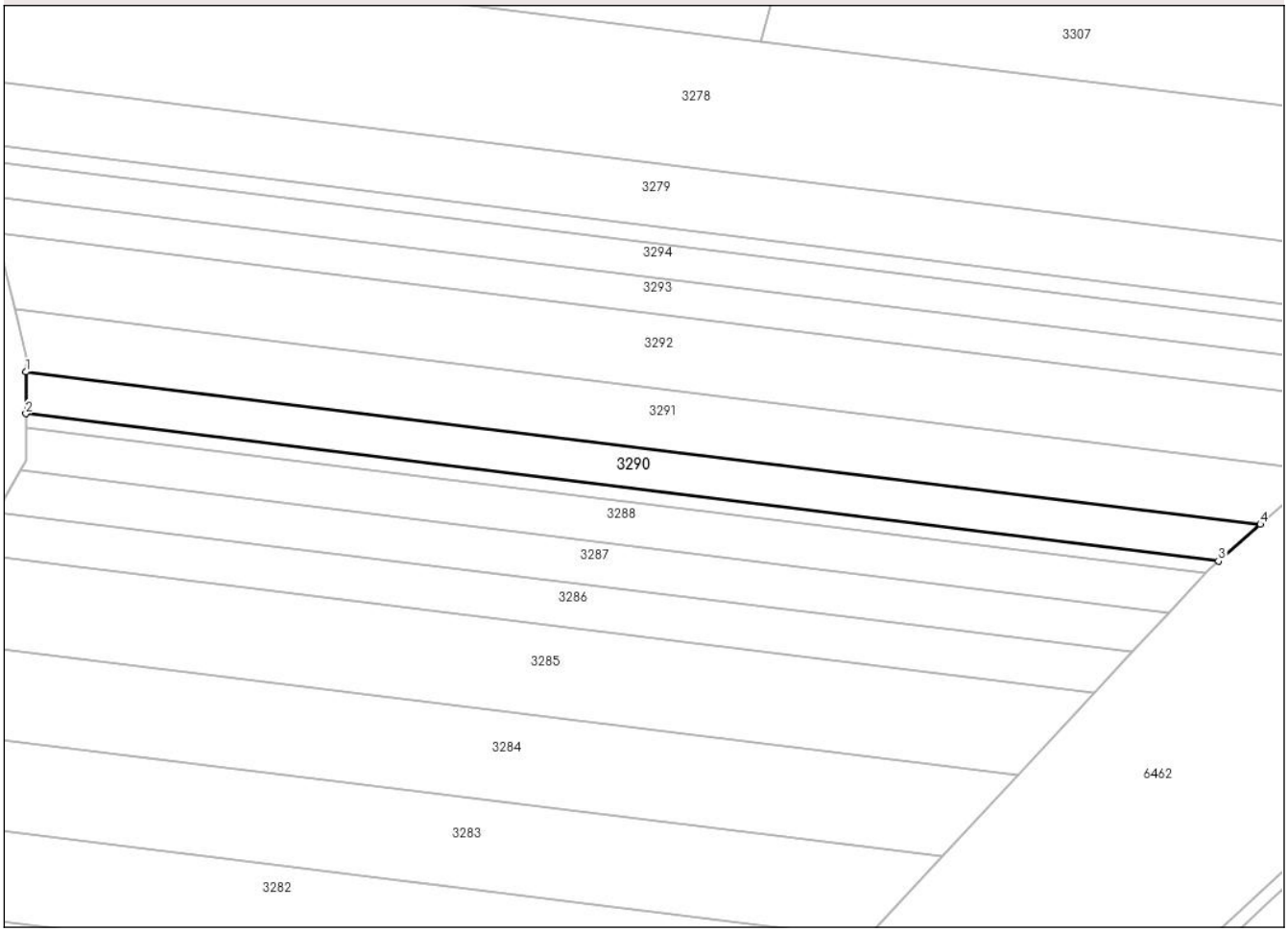

Date referitoare la teren

Crt	Categorie folosință	Intra vilan	Suprafaţa (mp)	Tarla	Parcelă	Nr. topo	Observaţii / Referinţe
1	padure	NU	2.500	184/1	20	-	

Lungime Segmente

1) Valorile lungimilor segmentelor sunt obţinute din proiecţie în plan.

Punct început	X / Y	Punct sfârşit	X / Y	Lungime segment (** (m)
1	633.384,724 352.391,119	2	633.384,724 352.381,84	9.28
2	633.384,724 352.381,84	3	633.649,498 352.349,185	266.78
3	633.649,498 352.349,185	4	633.658,764 352.357,322	12.332
4	633.658,764 352.357,322	1	633.384,724 352.391,119	276.116

**** Lungimile segmentelor sunt determinate în planul de proiecţie Stereo 70 şi sunt rotunjite la 1 milimetru.**

Document care conține date cu caracter personal, protejat de prevederile Regulamentului (UE) nr. 679/2016 și Legii 190/2018

***** Distanţa dintre puncte este formată din segmente cumulate ce sunt mai mici decât valoarea 1 milimetru.**

DATE DESPRE IMOBILUL NR. 3291

Oficiul de Cadastru şi Publicitate Imobiliară IALOMITA
Biroul de Cadastru şi Publicitate Imobiliară Slobozia

A. Partea I. Descrierea imobilului

TEREN Extravilan

Adresa: Jud. Ialomita

Nr. Crt	Nr cadastral Nr. topografic	Suprafaţa* (mp)	Observaţii / Referinţe
A1		3.800	Sector cadastral:10 Teren neimprejmuit;

B. Partea II. Proprietari şi acte

Inscrieri privitoare la dreptul de proprietate şi alte drepturi reale		Referinţe
/		
Act Administrativ nr. 120730, din 24/10/2005 emis de COMISIA JUDETEANA IALOMITA;		
B1	Intabulare, drept de PROPRIETATE, dobandit prin Reconstituire, cota actuala 1/1	A1
	1) **STAMATE ION**	

C. Partea III. SARCINI .

Inscrieri privind dezmembramintele dreptului de proprietate, drepturi reale de garanţie şi sarcini	Referinţe
NU SUNT	

Document care conține date cu caracter personal, protejat de prevederile Regulamentului (UE) nr. 679/2016 și Legii 190/2018

Anexa Nr. 1 La Partea I

Teren

Nr cadastral	Suprafaţa (mp)*	Observaţii / Referinţe
	3.800	

* Suprafaţa este determinată in planul de proiecţie Stereo 70.

DETALII LINIARE IMOBIL

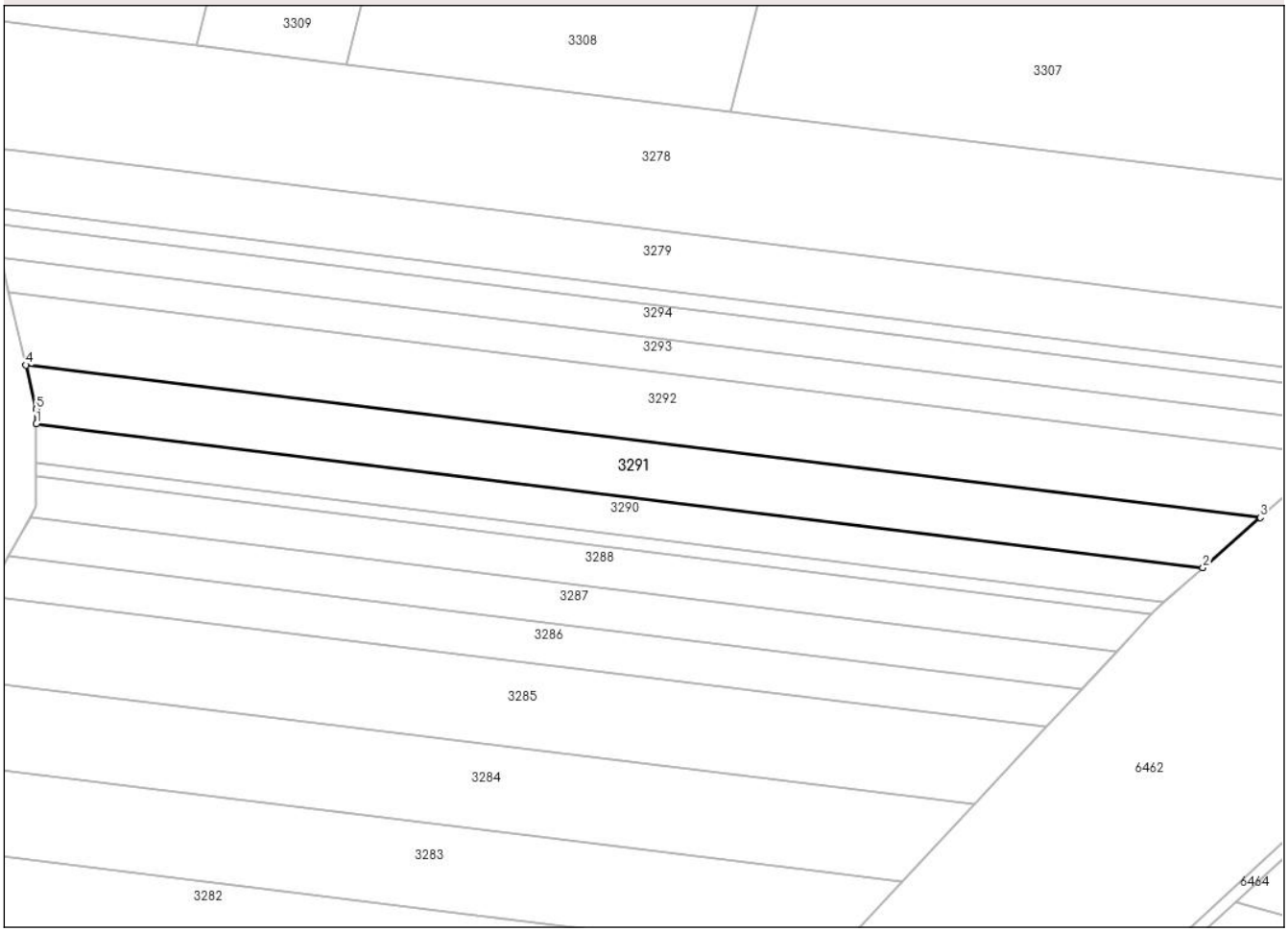

Date referitoare la teren

Crt	Categorie folosință	Intra vilan	Suprafaţa (mp)	Tarla	Parcelă	Nr. topo	Observaţii / Referinţe
1	padure	NU	3.800	184/1	21	-	

Lungime Segmente
1) Valorile lungimilor segmentelor sunt obţinute din proiecţie în plan.

Punct început	X / Y	Punct sfârşit	X / Y	Lungime segment (** (m)
1	633.384,724 352.391,119	2	633.658,764 352.357,322	276.116
2	633.658,764 352.357,322	3	633.672,234 352.369,151	17.927
3	633.672,234 352.369,151	4	633.382,254 352.404,914	292.177
4	633.382,254 352.404,914	5	633.384,724 352.394,554	10.651
5	633.384,724 352.394,554	1	633.384,724 352.391,119	3.434

Document care conține date cu caracter personal, protejat de prevederile Regulamentului (UE) nr. 679/2016 și Legii 190/2018

** Lungimile segmentelor sunt determinate în planul de proiecţie Stereo 70 şi sunt rotunjite la 1 milimetru.
*** Distanţa dintre puncte este formată din segmente cumulate ce sunt mai mici decât valoarea 1 milimetru.

DATE DESPRE IMOBILUL NR. 3292

Oficiul de Cadastru şi Publicitate Imobiliară IALOMITA
Biroul de Cadastru şi Publicitate Imobiliară Slobozia

A. Partea I. Descrierea imobilului

TEREN Extravilan

Adresa: Jud. Ialomita

Nr. Crt	Nr cadastral Nr. topografic	Suprafaţa* (mp)	Observaţii / Referinţe
A1		5.000	Sector cadastral:10 Teren neimprejmuit;

B. Partea II. Proprietari şi acte

Inscrieri privitoare la dreptul de proprietate şi alte drepturi reale		Referinţe
/		
Act Administrativ nr. 120735, din 24/10/2005 emis de COMISIA JUDETEANA IALOMITA;		
B1	Intabulare, drept de PROPRIETATE, dobandit prin Reconstituire, cota actuala 1/1	A1
	1) **DUMITRU I CONSTANTIN**	

C. Partea III. SARCINI .

Inscrieri privind dezmembramintele dreptului de proprietate, drepturi reale de garanţie şi sarcini	Referinţe
NU SUNT	

Document care conține date cu caracter personal, protejat de prevederile Regulamentului (UE) nr. 679/2016 și Legii 190/2018

Anexa Nr. 1 La Partea I

Teren

Nr cadastral	Suprafaţa (mp)*	Observaţii / Referinţe
	5.000	

* Suprafaţa este determinată in planul de proiecţie Stereo 70.

DETALII LINIARE IMOBIL

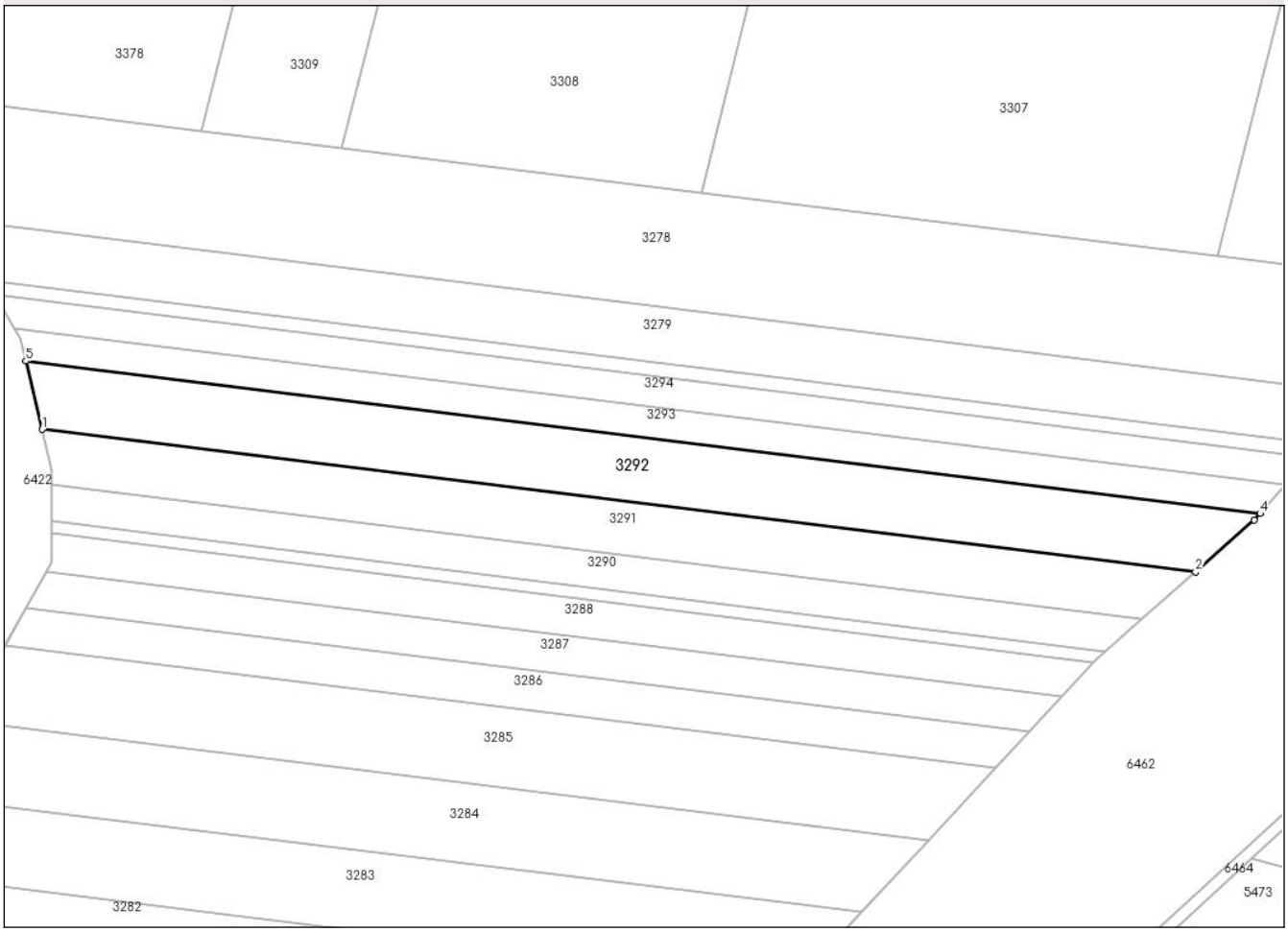

Date referitoare la teren

Crt	Categorie folosință	Intra vilan	Suprafaţa (mp)	Tarla	Parcelă	Nr. topo	Observaţii / Referinţe
1	padure	NU	5.000	184/1	22	-	

Lungime Segmente
1) Valorile lungimilor segmentelor sunt obţinute din proiecţie în plan.

Punct început	X / Y	Punct sfârşit	X / Y	Lungime segment (** (m)
1	633.382,254 352.404,914	2	633.672,234 352.369,151	292.177
2	633.672,234 352.369,151	3	633.687,006 352.382,123	19.66
3	633.687,006 352.382,123	4	633.688,504 352.383,794	2.244
4	633.688,504 352.383,794	5	633.378,165 352.422,067	312.69
5	633.378,165 352.422,067	1	633.382,254 352.404,914	17.634

Document care conține date cu caracter personal, protejat de prevederile Regulamentului (UE) nr. 679/2016 și Legii 190/2018

** Lungimile segmentelor sunt determinate în planul de proiecţie Stereo 70 şi sunt rotunjite la 1 milimetru.
*** Distanţa dintre puncte este formată din segmente cumulate ce sunt mai mici decât valoarea 1 milimetru.

DATE DESPRE IMOBILUL NR. 3293

Oficiul de Cadastru şi Publicitate Imobiliară IALOMITA
Biroul de Cadastru şi Publicitate Imobiliară Slobozia

A. Partea I. Descrierea imobilului

TEREN Extravilan

Adresa: Jud. Ialomita

Nr. Crt	Nr cadastral Nr. topografic	Suprafaţa* (mp)	Observaţii / Referinţe
A1		2.500	Sector cadastral:10 Teren neimprejmuit;

B. Partea II. Proprietari şi acte

Inscrieri privitoare la dreptul de proprietate şi alte drepturi reale		Referinţe
/		
Act Administrativ nr. 120719, din 24/10/2005 emis de COMISIA JUDETEANA IALOMITA;		
B1	Intabulare, drept de PROPRIETATE, dobandit prin Reconstituire, cota actuala 1/1	A1
	1) **IONESCU ANA**	

C. Partea III. SARCINI .

Inscrieri privind dezmembramintele dreptului de proprietate, drepturi reale de garanţie şi sarcini	Referinţe
NU SUNT	

Document care conține date cu caracter personal, protejat de prevederile Regulamentului (UE) nr. 679/2016 și Legii 190/2018

Anexa Nr. 1 La Partea I

Teren

Nr cadastral	Suprafaţa (mp)*	Observaţii / Referinţe
	2.500	

* Suprafaţa este determinată in planul de proiecţie Stereo 70.

DETALII LINIARE IMOBIL

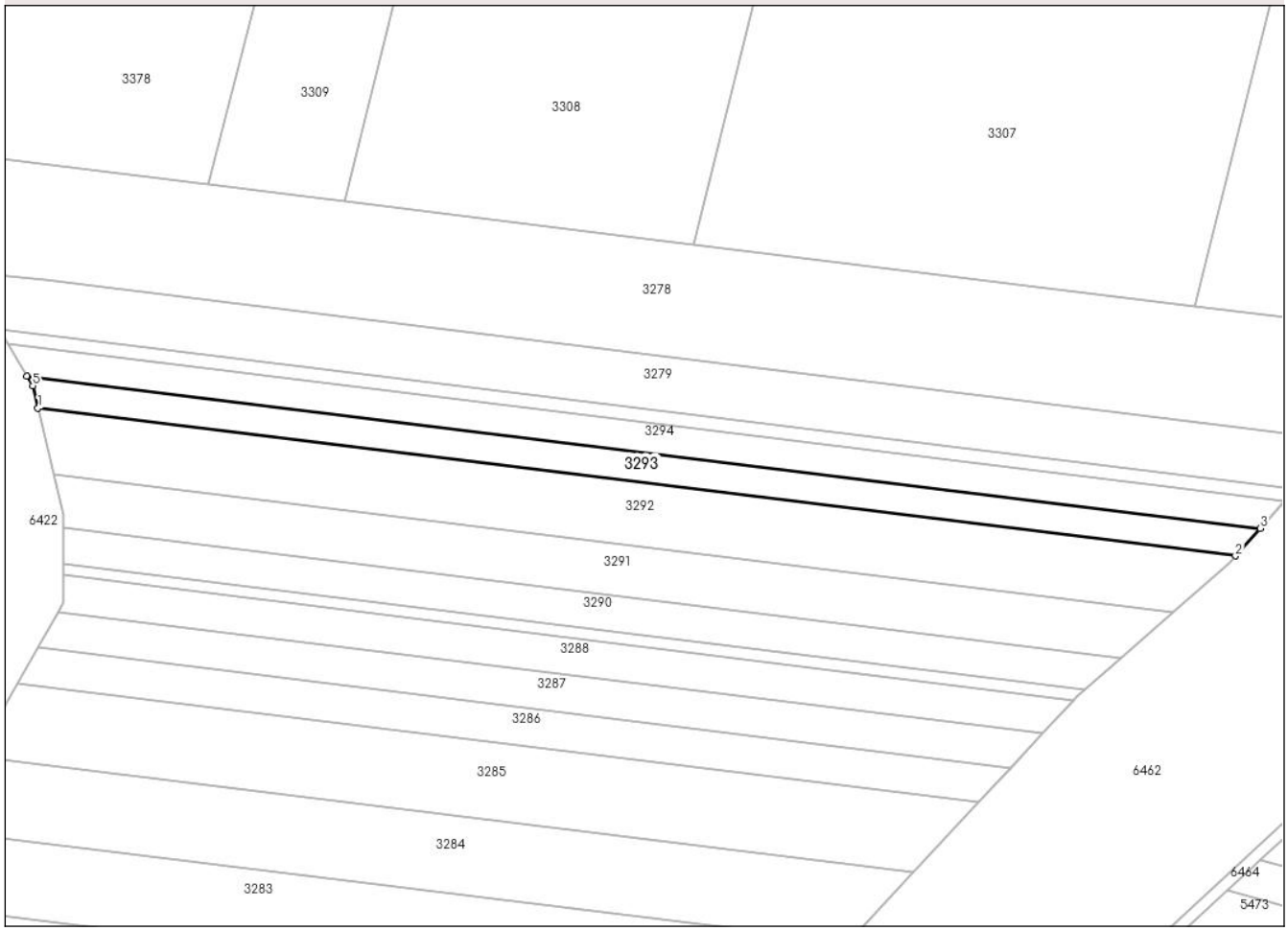

Date referitoare la teren

Crt	Categorie folosință	Intra vilan	Suprafaţa (mp)	Tarla	Parcelă	Nr. topo	Observaţii / Referinţe
1	padure	NU	2.500	184/1	23	-	

Lungime Segmente
1) Valorile lungimilor segmentelor sunt obţinute din proiecţie în plan.

Punct început	X / Y	Punct sfârşit	X / Y	Lungime segment (** (m)
1	633.378,165 352.422,067	2	633.688,504 352.383,794	312.69
2	633.688,504 352.383,794	3	633.694,918 352.390,948	9.608
3	633.694,918 352.390,948	4	633.375,268 352.430,37	322.071
4	633.375,268 352.430,37	5	633.376,798 352.427,801	2.99
5	633.376,798 352.427,801	1	633.378,165 352.422,067	5.894

Document care conține date cu caracter personal, protejat de prevederile Regulamentului (UE) nr. 679/2016 și Legii 190/2018

** Lungimile segmentelor sunt determinate în planul de proiecţie Stereo 70 şi sunt rotunjite la 1 milimetru.
*** Distanţa dintre puncte este formată din segmente cumulate ce sunt mai mici decât valoarea 1 milimetru.

DATE DESPRE IMOBILUL NR. 3294

Oficiul de Cadastru şi Publicitate Imobiliară IALOMITA
Biroul de Cadastru şi Publicitate Imobiliară Slobozia

A. Partea I. Descrierea imobilului

TEREN Extravilan

Adresa: Jud. Ialomita

Nr. Crt	Nr cadastral Nr. topografic	Suprafaţa* (mp)	Observaţii / Referinţe
A1		2.500	Sector cadastral:10 Teren neimprejmuit;

B. Partea II. Proprietari şi acte

Inscrieri privitoare la dreptul de proprietate şi alte drepturi reale		Referinţe
/		
Act Administrativ nr. 120739, din 08/03/2006 emis de COMISIA JUDETEANA IALOMITA;		
B1	Intabulare, drept de PROPRIETATE, dobandit prin Reconstituire, cota actuala 1/1	A1
	1) **CURCULESCU ANGHEL**	

C. Partea III. SARCINI .

Inscrieri privind dezmembramintele dreptului de proprietate, drepturi reale de garanţie şi sarcini	Referinţe
NU SUNT	

Document care conține date cu caracter personal, protejat de prevederile Regulamentului (UE) nr. 679/2016 și Legii 190/2018

Anexa Nr. 1 La Partea I

Teren

Nr cadastral	Suprafaţa (mp)*	Observaţii / Referinţe
	2.500	

* Suprafaţa este determinată in planul de proiecţie Stereo 70.

DETALII LINIARE IMOBIL

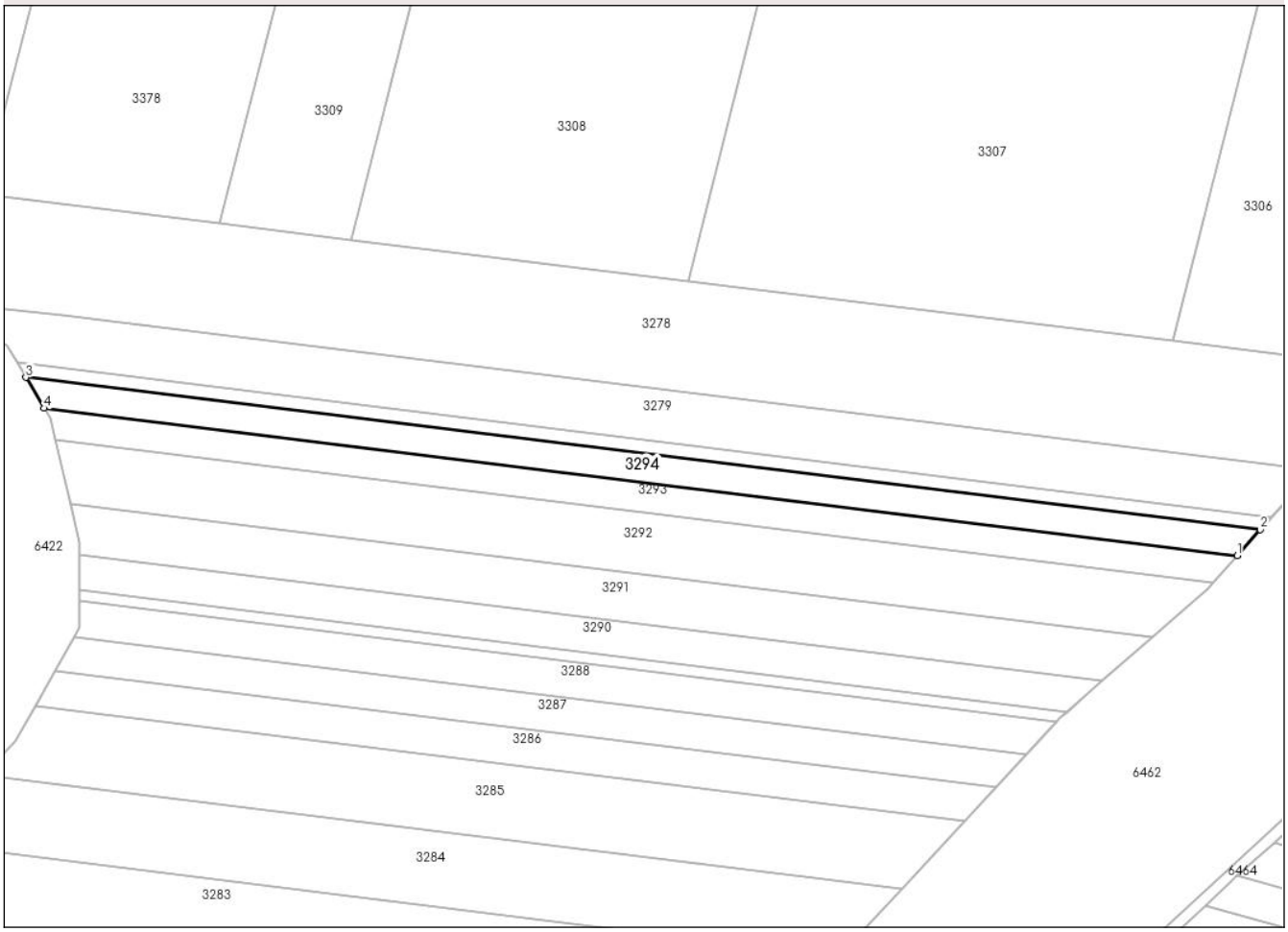

Date referitoare la teren

Crt	Categorie folosință	Intra vilan	Suprafaţa (mp)	Tarla	Parcelă	Nr. topo	Observaţii / Referinţe
1	padure	NU	2.500	184/1	24	-	

Lungime Segmente
1) Valorile lungimilor segmentelor sunt obţinute din proiecţie în plan.

Punct început	X / Y	Punct sfârşit	X / Y	Lungime segment (** (m)
1	633.694,918 352.390,948	2	633.701,123 352.397,87	9.296
2	633.701,123 352.397,87	3	633.370,328 352.438,666	333.3
3	633.370,328 352.438,666	4	633.375,268 352.430,37	9.656
4	633.375,268 352.430,37	1	633.694,918 352.390,948	322.071

**** Lungimile segmentelor sunt determinate în planul de proiecţie Stereo 70 şi sunt rotunjite la 1 milimetru.**

Document care conține date cu caracter personal, protejat de prevederile Regulamentului (UE) nr. 679/2016 și Legii 190/2018

***** Distanţa dintre puncte este formată din segmente cumulate ce sunt mai mici decât valoarea 1 milimetru.**

DATE DESPRE IMOBILUL NR. 3295

Oficiul de Cadastru şi Publicitate Imobiliară IALOMITA
Biroul de Cadastru şi Publicitate Imobiliară Slobozia

A. Partea I. Descrierea imobilului

TEREN Extravilan

Adresa: Jud. Ialomita

Nr. Crt	Nr cadastral Nr. topografic	Suprafaţa* (mp)	Observaţii / Referinţe
A1		1.200	Sector cadastral:10 Teren neimprejmuit;

B. Partea II. Proprietari şi acte

Inscrieri privitoare la dreptul de proprietate şi alte drepturi reale		Referinţe
/		
Act Administrativ nr. 120717, din 24/10/2005 emis de COMISIA JUDETEANA IALOMITA;		
B1	Intabulare, drept de PROPRIETATE, dobandit prin Reconstituire, cota actuala 1/1	A1
	1) **SOARE N NICOLAE**	

C. Partea III. SARCINI .

Inscrieri privind dezmembramintele dreptului de proprietate, drepturi reale de garanţie şi sarcini	Referinţe
NU SUNT	

Document care conține date cu caracter personal, protejat de prevederile Regulamentului (UE) nr. 679/2016 și Legii 190/2018

Anexa Nr. 1 La Partea I

Teren

Nr cadastral	Suprafaţa (mp)*	Observaţii / Referinţe
	1.200	

* Suprafaţa este determinată in planul de proiecţie Stereo 70.

DETALII LINIARE IMOBIL

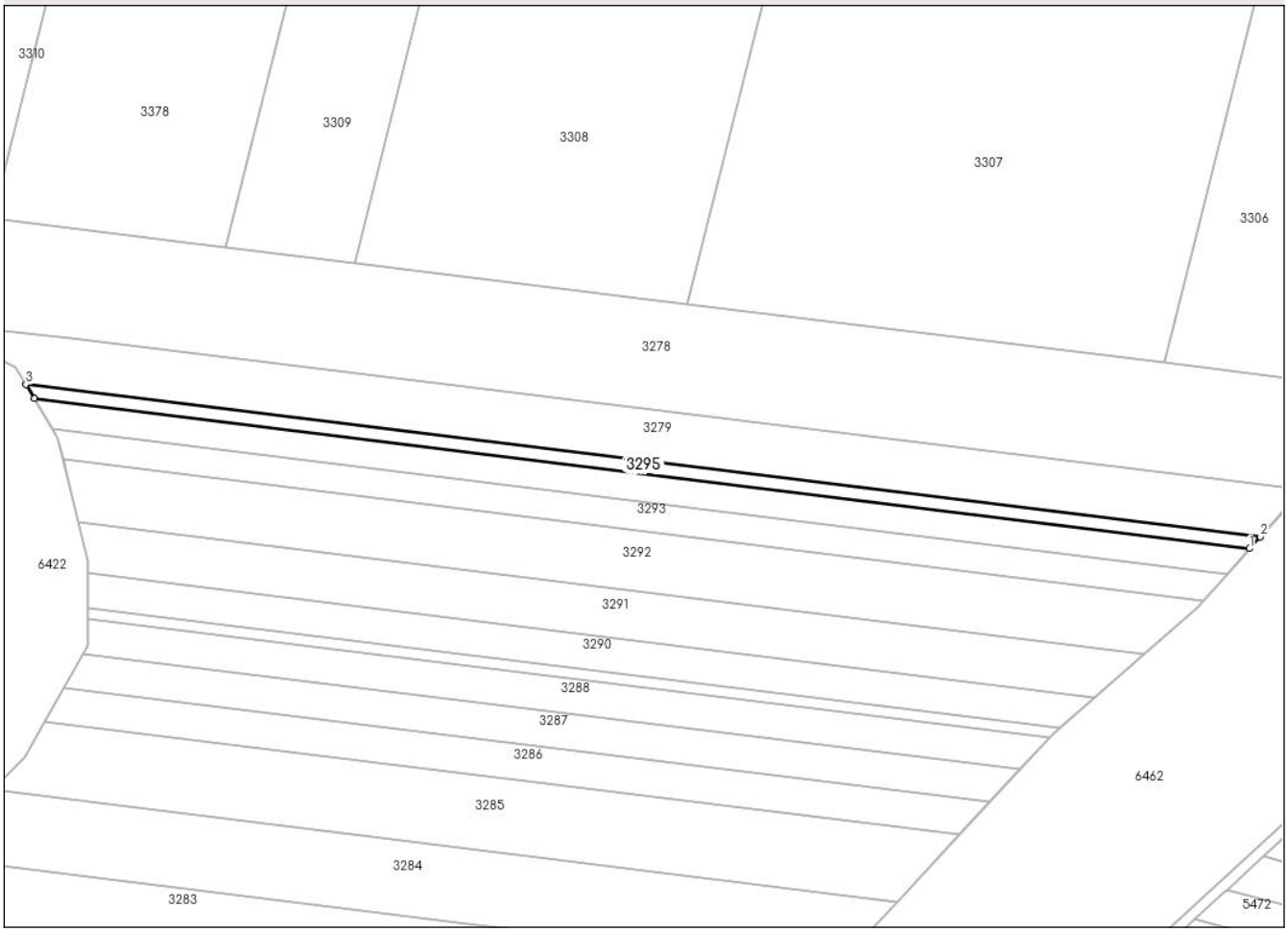

Date referitoare la teren

Crt	Categorie folosință	Intra vilan	Suprafaţa (mp)	Tarla	Parcelă	Nr. topo	Observaţii / Referinţe
1	padure	NU	1.200	184/1	25	-	

Lungime Segmente
1) Valorile lungimilor segmentelor sunt obţinute din proiecţie în plan.

Punct început	X / Y	Punct sfârşit	X / Y	Lungime segment (** (m)
1	633.701,123 352.397,87	2	633.704,028 352.401,11	4.353
2	633.704,028 352.401,11	3	633.368,015 352.442,55	338.559
3	633.368,015 352.442,55	4	633.370,328 352.438,666	4.521
4	633.370,328 352.438,666	1	633.701,123 352.397,87	333.3

**** Lungimile segmentelor sunt determinate în planul de proiecţie Stereo 70 şi sunt rotunjite la 1 milimetru.**

Document care conține date cu caracter personal, protejat de prevederile Regulamentului (UE) nr. 679/2016 și Legii 190/2018

***** Distanţa dintre puncte este formată din segmente cumulate ce sunt mai mici decât valoarea 1 milimetru.**

Document care conține date cu caracter personal, protejat de prevederile Regulamentului (UE) nr. 679/2016 și Legii 190/2018

DATE DESPRE IMOBILUL NR. 3296

Oficiul de Cadastru şi Publicitate Imobiliară IALOMITA
Biroul de Cadastru şi Publicitate Imobiliară Slobozia

A. Partea I. Descrierea imobilului

TEREN Extravilan

Adresa: Jud. Ialomita

Nr. Crt	Nr cadastral Nr. topografic	Suprafaţa* (mp)	Observaţii / Referinţe
A1	21680	30.454	Sector cadastral:10 Teren neimprejmuit;

B. Partea II. Proprietari şi acte

Inscrieri privitoare la dreptul de proprietate şi alte drepturi reale		Referinţe
153536 / 18/11/2024		
Act Notarial nr. 1998, din 15/11/2024 emis de Nitu Cristina Emilia (ctr donatie);		
B4	Intabulare, drept de PROPRIETATEdonatie, dobandit prin Conventie, cota actuala 1/1	A1
	1) **MARICA IOAN**, casatorit, bun propriu	

C. Partea III. SARCINI .

Inscrieri privind dezmembramintele dreptului de proprietate, drepturi reale de garanţie şi sarcini	Referinţe
NU SUNT	

Document care conține date cu caracter personal, protejat de prevederile Regulamentului (UE) nr. 679/2016 și Legii 190/2018

Anexa Nr. 1 La Partea I

Teren

Nr cadastral	Suprafaţa (mp)*	Observaţii / Referinţe
21680	30.454	

* Suprafaţa este determinată in planul de proiecţie Stereo 70.

DETALII LINIARE IMOBIL

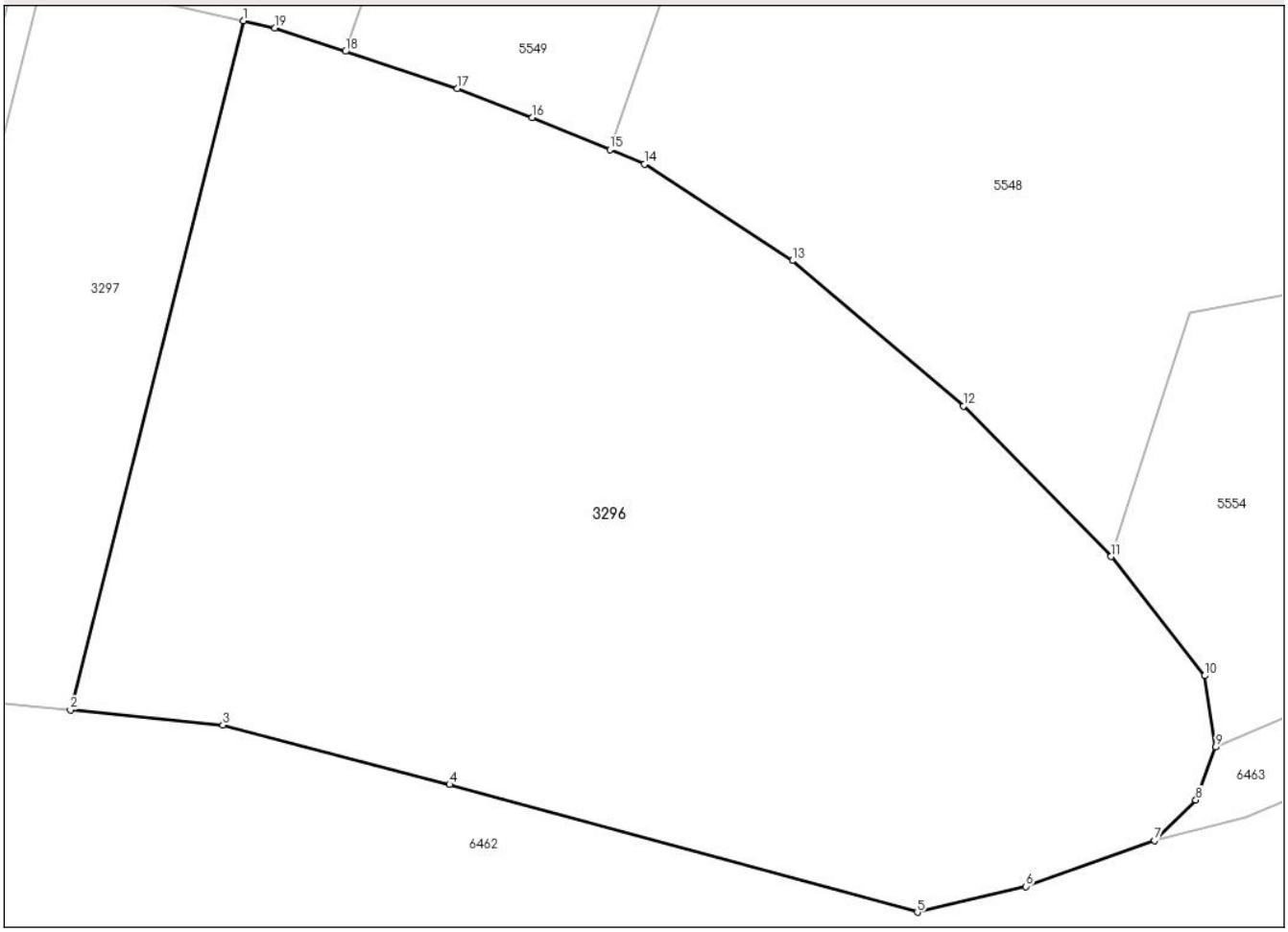

Date referitoare la teren

Crt	Categorie folosință	Intra vilan	Suprafaţa (mp)	Tarla	Parcelă	Nr. topo	Observaţii / Referinţe
1	padure	NU	30.454	184/1	36/1	-	

Lungime Segmente
1) Valorile lungimilor segmentelor sunt obţinute din proiecţie în plan.

Punct început	X / Y	Punct sfârşit	X / Y	Lungime segment (** (m)
1	634.454,731 352.784,972	2	634.416,121 352.631,291	158.457
2	634.416,121 352.631,291	3	634.450,127 352.627,944	34.171
3	634.450,127 352.627,944	4	634.500,691 352.614,706	52.268
4	634.500,691 352.614,706	5	634.605,121 352.586,236	108.242
5	634.605,121 352.586,236	6	634.629,334 352.591,979	24.884

Document care conține date cu caracter personal, protejat de prevederile Regulamentului (UE) nr. 679/2016 și Legii 190/2018

Punct început	X / Y	Punct sfârşit	X / Y	Lungime segment (** (m)
6	634.629,334 352.591,979	7	634.658,061 352.602,236	30.503
7	634.658,061 352.602,236	8	634.667,279 352.611,262	12.901
8	634.667,279 352.611,262	9	634.671,689 352.623,03	12.567
9	634.671,689 352.623,03	10	634.669,253 352.638,964	16.12
10	634.669,253 352.638,964	11	634.648,378 352.665,514	33.774
11	634.648,378 352.665,514	12	634.615,381 352.699,058	47.053
12	634.615,381 352.699,058	13	634.577,215 352.731,469	50.071
13	634.577,215 352.731,469	14	634.544,249 352.753,03	39.39
14	634.544,249 352.753,03	15	634.536,505 352.756,236	8.382
15	634.536,505 352.756,236	16	634.519,171 352.763,414	18.761
16	634.519,171 352.763,414	17	634.502,39 352.769,85	17.973
17	634.502,39 352.769,85	18	634.477,512 352.778,141	26.223
18	634.477,512 352.778,141	19	634.461,762 352.783,389	16.601
19	634.461,762 352.783,389	1	634.454,731 352.784,972	7.207

** Lungimile segmentelor sunt determinate în planul de proiecţie Stereo 70 şi sunt rotunjite la 1 milimetru.
*** Distanţa dintre puncte este formată din segmente cumulate ce sunt mai mici decât valoarea 1 milimetru.

Document care conține date cu caracter personal, protejat de prevederile Regulamentului (UE) nr. 679/2016 și Legii 190/2018

DATE DESPRE IMOBILUL NR. 3297

Oficiul de Cadastru şi Publicitate Imobiliară IALOMITA
Biroul de Cadastru şi Publicitate Imobiliară Slobozia

A. Partea I. Descrierea imobilului

TEREN Extravilan

Adresa: Jud. Ialomita

Nr. Crt	Nr cadastral Nr. topografic	Suprafaţa* (mp)	Observaţii / Referinţe
A1		7.374	Sector cadastral:10 Teren neimprejmuit;

B. Partea II. Proprietari şi acte

Inscrieri privitoare la dreptul de proprietate şi alte drepturi reale		Referinţe
/		
Act Administrativ nr. 120640, din 20/04/2004 emis de COMISIA JUDETEANA IALOMITA;		
B1	Intabulare, drept de PROPRIETATE, dobandit prin Reconstituire, cota actuala 1/1	A1
	1) **DOLHA CAMELIA-BELLA**	

C. Partea III. SARCINI .

Inscrieri privind dezmembramintele dreptului de proprietate, drepturi reale de garanţie şi sarcini	Referinţe
NU SUNT	

Document care conține date cu caracter personal, protejat de prevederile Regulamentului (UE) nr. 679/2016 și Legii 190/2018

Anexa Nr. 1 La Partea I

Teren

Nr cadastral	Suprafaţa (mp)*	Observaţii / Referinţe
	7.374	

* Suprafaţa este determinată in planul de proiecţie Stereo 70.

DETALII LINIARE IMOBIL

Date referitoare la teren

Crt	Categorie folosință	Intra vilan	Suprafaţa (mp)	Tarla	Parcelă	Nr. topo	Observaţii / Referinţe
1	padure	NU	7.374	184/1	36/2	-	

Lungime Segmente
1) Valorile lungimilor segmentelor sunt obţinute din proiecţie în plan.

Punct început	X / Y	Punct sfârşit	X / Y	Lungime segment (** (m)
1	634.410,065 352.795,029	2	634.370,187 352.636,305	163.657
2	634.370,187 352.636,305	3	634.406,794 352.632,209	36.835
3	634.406,794 352.632,209	4	634.416,121 352.631,291	9.372
4	634.416,121 352.631,291	5	634.454,731 352.784,972	158.457
5	634.454,731 352.784,972	1	634.410,065 352.795,029	45.785

Document care conține date cu caracter personal, protejat de prevederile Regulamentului (UE) nr. 679/2016 și Legii 190/2018

** Lungimile segmentelor sunt determinate în planul de proiecţie Stereo 70 şi sunt rotunjite la 1 milimetru.
*** Distanţa dintre puncte este formată din segmente cumulate ce sunt mai mici decât valoarea 1 milimetru.

DATE DESPRE IMOBILUL NR. 3298

Oficiul de Cadastru şi Publicitate Imobiliară IALOMITA
Biroul de Cadastru şi Publicitate Imobiliară Slobozia

A. Partea I. Descrierea imobilului

TEREN Extravilan

Adresa: Jud. Ialomita

Nr. Crt	Nr cadastral Nr. topografic	Suprafaţa* (mp)	Observaţii / Referinţe
A1		1.010	Sector cadastral:10 Teren neimprejmuit;

B. Partea II. Proprietari şi acte

Inscrieri privitoare la dreptul de proprietate şi alte drepturi reale		Referinţe
/		
Act Administrativ nr. 120639, din 20/04/2004 emis de COMISIA JUDETEANA IALOMITA;		
B1	Intabulare, drept de PROPRIETATE, dobandit prin Reconstituire, cota actuala 1/1	A1
	1) **DRAGOMIRESCU MARIA** 2) **IONESCU GEORGE** 3) **IONESCU ION** 4) **IONESCU PAUL**	

C. Partea III. SARCINI .

Inscrieri privind dezmembramintele dreptului de proprietate, drepturi reale de garanţie şi sarcini	Referinţe
NU SUNT	

Document care conține date cu caracter personal, protejat de prevederile Regulamentului (UE) nr. 679/2016 și Legii 190/2018

Anexa Nr. 1 La Partea I

Teren

Nr cadastral	Suprafaţa (mp)*	Observaţii / Referinţe
	1.010	

* Suprafaţa este determinată in planul de proiecţie Stereo 70.

DETALII LINIARE IMOBIL

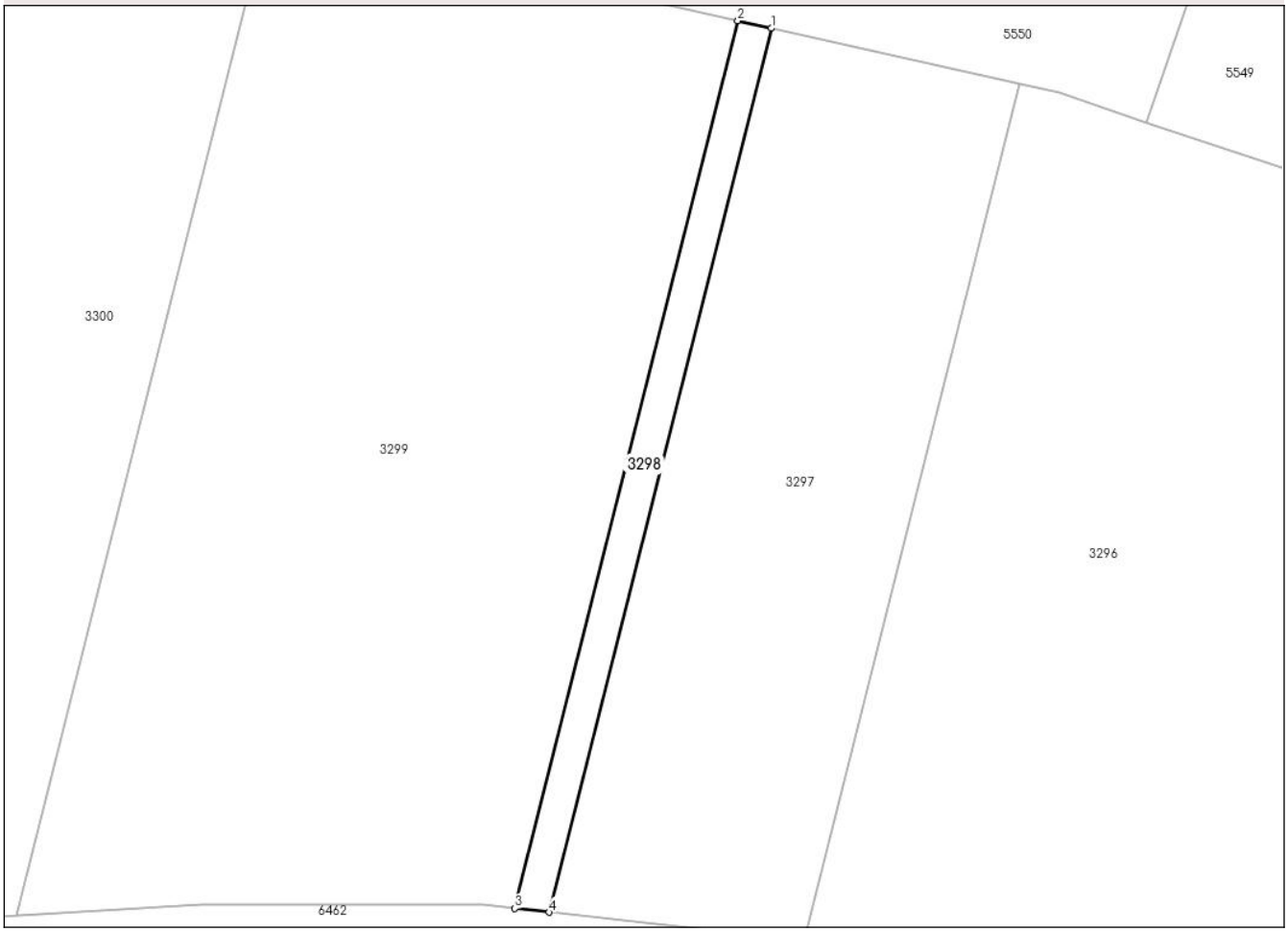

Date referitoare la teren

Crt	Categorie folosință	Intra vilan	Suprafaţa (mp)	Tarla	Parcelă	Nr. topo	Observaţii / Referinţe
1	padure	NU	1.010	184/1	37/1	-	

Lungime Segmente
1) Valorile lungimilor segmentelor sunt obţinute din proiecţie în plan.

Punct început	X / Y	Punct sfârşit	X / Y	Lungime segment (** (m)
1	634.410,065 352.795,029	2	634.404,055 352.796,382	6.16
2	634.404,055 352.796,382	3	634.364,01 352.636,996	164.34
3	634.364,01 352.636,996	4	634.370,187 352.636,305	6.215
4	634.370,187 352.636,305	1	634.410,065 352.795,029	163.657

**** Lungimile segmentelor sunt determinate în planul de proiecţie Stereo 70 şi sunt rotunjite la 1 milimetru.**

Document care conține date cu caracter personal, protejat de prevederile Regulamentului (UE) nr. 679/2016 și Legii 190/2018

***** Distanţa dintre puncte este formată din segmente cumulate ce sunt mai mici decât valoarea 1 milimetru.**

Document care conține date cu caracter personal, protejat de prevederile Regulamentului (UE) nr. 679/2016 și Legii 190/2018

DATE DESPRE IMOBILUL NR. 3299

Oficiul de Cadastru şi Publicitate Imobiliară IALOMITA
Biroul de Cadastru şi Publicitate Imobiliară Slobozia

A. Partea I. Descrierea imobilului

TEREN Extravilan

Adresa: Jud. Ialomita

Nr. Crt	Nr cadastral Nr. topografic	Suprafaţa* (mp)	Observaţii / Referinţe
A1		15.020	Sector cadastral:10 Teren neimprejmuit;

B. Partea II. Proprietari şi acte

Inscrieri privitoare la dreptul de proprietate şi alte drepturi reale		Referinţe
/		
Act Administrativ nr. 120639, din 20/04/2004 emis de COMISIA JUDETEANA IALOMITA;		
B1	Intabulare, drept de PROPRIETATE, dobandit prin Reconstituire, cota actuala 1/1	A1
	1) **IONESCU PAUL** 2) **IONESCU ION** 3) **IONESCU GEORGE** 4) **DRAGOMIRESCU MARIA**	

C. Partea III. SARCINI .

Inscrieri privind dezmembramintele dreptului de proprietate, drepturi reale de garanţie şi sarcini	Referinţe
NU SUNT	

Document care conține date cu caracter personal, protejat de prevederile Regulamentului (UE) nr. 679/2016 și Legii 190/2018

Anexa Nr. 1 La Partea I

Teren

Nr cadastral	Suprafaţa (mp)*	Observaţii / Referinţe
	15.020	

* Suprafaţa este determinată in planul de proiecţie Stereo 70.

DETALII LINIARE IMOBIL

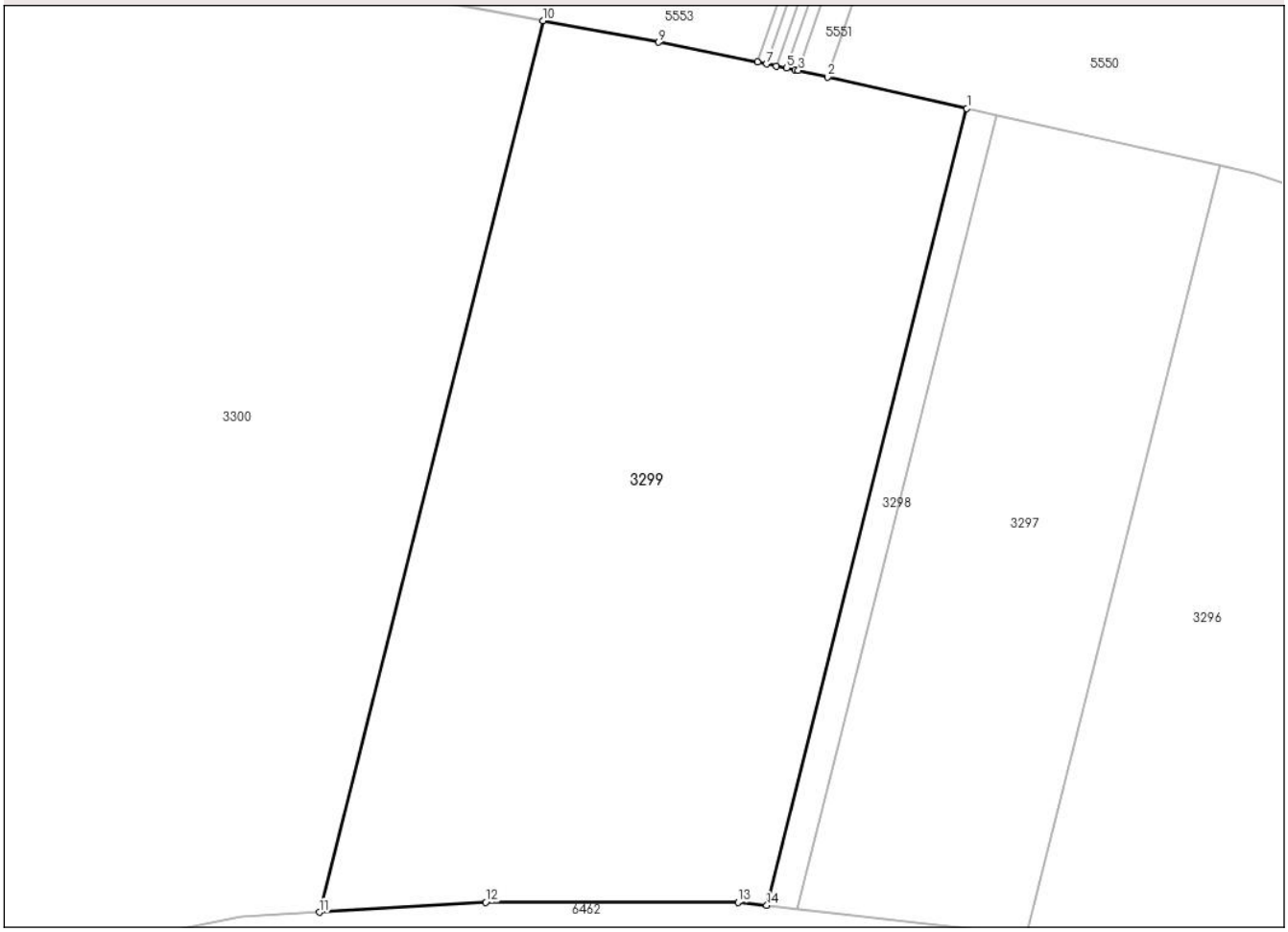

Date referitoare la teren

Crt	Categorie folosință	Intra vilan	Suprafaţa (mp)	Tarla	Parcelă	Nr. topo	Observaţii / Referinţe
1	padure	NU	15.020	184/1	37/2	-	

Lungime Segmente
1) Valorile lungimilor segmentelor sunt obţinute din proiecţie în plan.

Punct început	X / Y	Punct sfârşit	X / Y	Lungime segment (** (m)
1	634.404,055 352.796,382	2	634.376,18 352.802,659	28.573
2	634.376,18 352.802,659	3	634.370,308 352.803,981	6.018
3	634.370,308 352.803,981	4	634.369,669 352.804,125	0.656
4	634.369,669 352.804,125	5	634.367,984 352.804,464	1.719
5	634.367,984 352.804,464	6	634.365,957 352.804,871	2.067

Document care conține date cu caracter personal, protejat de prevederile Regulamentului (UE) nr. 679/2016 și Legii 190/2018

Punct început	X / Y	Punct sfârşit	X / Y	Lungime segment (** (m)
6	634.365,957 352.804,871	7	634.363,911 352.805,283	2.087
7	634.363,911 352.805,283	8	634.362,154 352.805,636	1.792
8	634.362,154 352.805,636	9	634.342,298 352.809,629	20.254
9	634.342,298 352.809,629	10	634.319,193 352.813,928	23.502
10	634.319,193 352.813,928	11	634.274,403 352.635,652	183.817
11	634.274,403 352.635,652	12	634.307,744 352.637,643	33.4
12	634.307,744 352.637,643	13	634.358,225 352.637,643	50.481
13	634.358,225 352.637,643	14	634.364,01 352.636,996	5.822
14	634.364,01 352.636,996	1	634.404,055 352.796,382	164.34

** Lungimile segmentelor sunt determinate în planul de proiecţie Stereo 70 şi sunt rotunjite la 1 milimetru.
*** Distanţa dintre puncte este formată din segmente cumulate ce sunt mai mici decât valoarea 1 milimetru.

Document care conține date cu caracter personal, protejat de prevederile Regulamentului (UE) nr. 679/2016 și Legii 190/2018

DATE DESPRE IMOBILUL NR. 3300

Oficiul de Cadastru şi Publicitate Imobiliară IALOMITA
Biroul de Cadastru şi Publicitate Imobiliară Slobozia

A. Partea I. Descrierea imobilului

TEREN Extravilan

Adresa: Jud. Ialomita

Nr. Crt	Nr cadastral Nr. topografic	Suprafaţa* (mp)	Observaţii / Referinţe
A1		26.252	Sector cadastral:10 Teren neimprejmuit;

B. Partea II. Proprietari şi acte

Inscrieri privitoare la dreptul de proprietate şi alte drepturi reale		Referinţe
/		
Act Administrativ nr. 120632, din 21/01/2004 emis de COMISIA JUDETEANA IALOMITA;		
B1	Intabulare, drept de PROPRIETATE, dobandit prin Reconstituire, cota actuala 1/1	A1
	1) **IONITA ION** 2) **NEAGU ELENA** 3) **POPESCU ELEONORA** 4) **PANA ELENA** 5) **IONITA CONSTANTIN**	

C. Partea III. SARCINI .

Inscrieri privind dezmembramintele dreptului de proprietate, drepturi reale de garanţie şi sarcini	Referinţe
NU SUNT	

Anexa Nr. 1 La Partea I

Teren

Nr cadastral	Suprafaţa (mp)*	Observaţii / Referinţe
	26.252	

* Suprafaţa este determinată in planul de proiecţie Stereo 70.

DETALII LINIARE IMOBIL

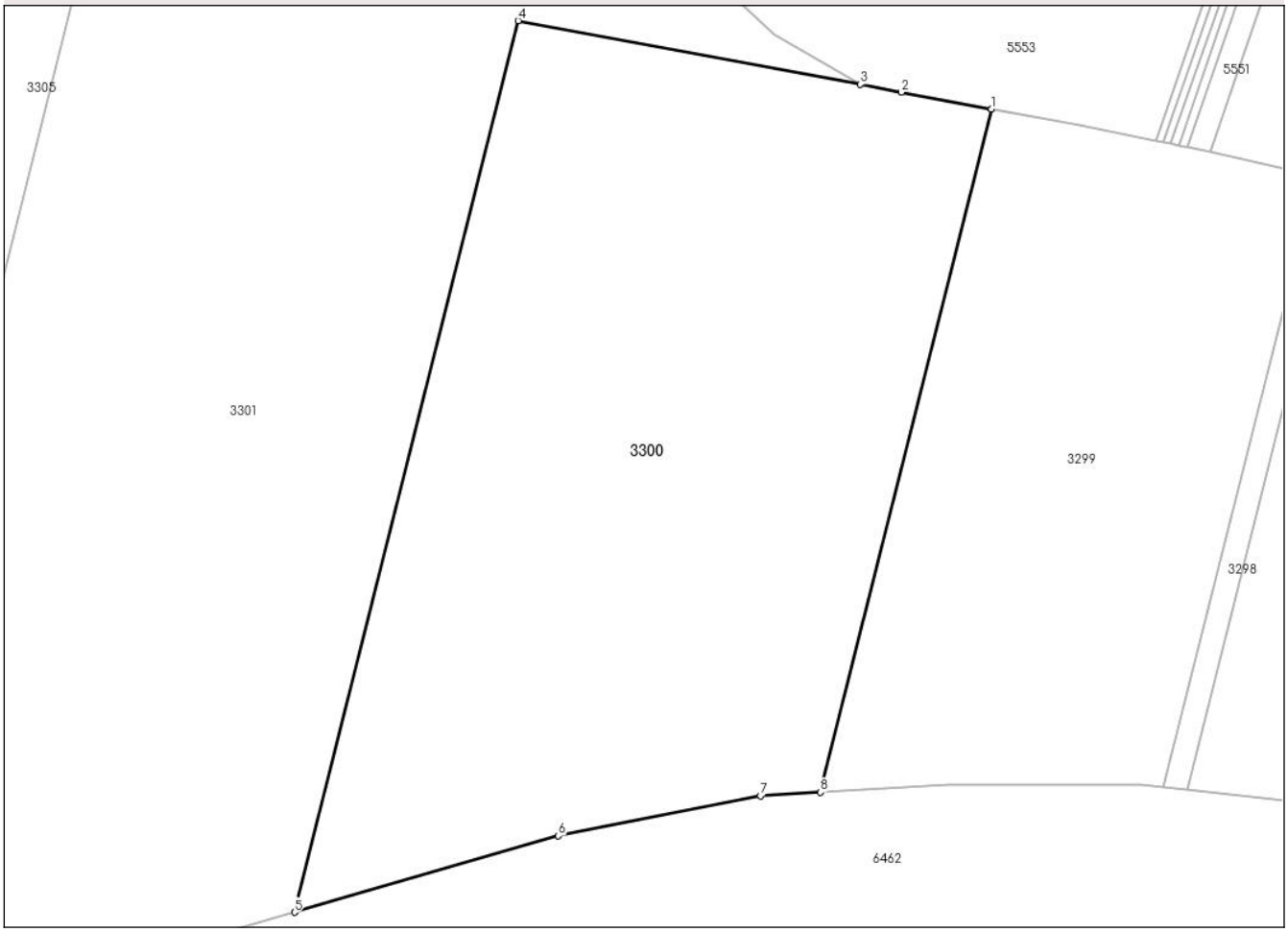

Date referitoare la teren

Crt	Categorie folosință	Intra vilan	Suprafaţa (mp)	Tarla	Parcelă	Nr. topo	Observaţii / Referinţe
1	padure	NU	26.252	184/1	38	-	

Lungime Segmente
1) Valorile lungimilor segmentelor sunt obţinute din proiecţie în plan.

Punct început	X / Y	Punct sfârşit	X / Y	Lungime segment (** (m)
1	634.319,193 352.813,928	2	634.295,606 352.818,318	23.992
2	634.295,606 352.818,318	3	634.284,885 352.820,313	10.905
3	634.284,885 352.820,313	4	634.195,506 352.836,946	90.913
4	634.195,506 352.836,946	5	634.137,063 352.604,324	239.851
5	634.137,063 352.604,324	6	634.205,991 352.624,276	71.758

Document care conține date cu caracter personal, protejat de prevederile Regulamentului (UE) nr. 679/2016 și Legii 190/2018

Punct început	X / Y	Punct sfârşit	X / Y	Lungime segment (** (m)
6	634.205,991 352.624,276	7	634.258,797 352.634,72	53.828
7	634.258,797 352.634,72	8	634.274,403 352.635,652	15.634
8	634.274,403 352.635,652	1	634.319,193 352.813,928	183.817

** Lungimile segmentelor sunt determinate în planul de proiecţie Stereo 70 şi sunt rotunjite la 1 milimetru.
*** Distanţa dintre puncte este formată din segmente cumulate ce sunt mai mici decât valoarea 1 milimetru.

Document care conține date cu caracter personal, protejat de prevederile Regulamentului (UE) nr. 679/2016 și Legii 190/2018

DATE DESPRE IMOBILUL NR. 3301

Oficiul de Cadastru şi Publicitate Imobiliară IALOMITA
Biroul de Cadastru şi Publicitate Imobiliară Slobozia

A. Partea I. Descrierea imobilului

TEREN Extravilan

Adresa: Jud. Ialomita

Nr. Crt	Nr cadastral Nr. topografic	Suprafaţa* (mp)	Observaţii / Referinţe
A1		69.170	Sector cadastral:10 Teren neimprejmuit;

B. Partea II. Proprietari şi acte

Inscrieri privitoare la dreptul de proprietate şi alte drepturi reale		Referinţe
/		
Act Administrativ nr. 120634, din 21/01/2004 emis de COMISIA JUDETEANA IALOMITA;		
B1	Intabulare, drept de PROPRIETATE, dobandit prin Reconstituire, cota actuala 1/1	A1
	1) **POPESCU MARI-NICOLLE**	

C. Partea III. SARCINI .

Inscrieri privind dezmembramintele dreptului de proprietate, drepturi reale de garanţie şi sarcini	Referinţe
NU SUNT	

Document care conține date cu caracter personal, protejat de prevederile Regulamentului (UE) nr. 679/2016 și Legii 190/2018

Anexa Nr. 1 La Partea I

Teren

Nr cadastral	Suprafaţa (mp)*	Observaţii / Referinţe
	69.170	

* Suprafaţa este determinată in planul de proiecţie Stereo 70.

DETALII LINIARE IMOBIL

Date referitoare la teren

Crt	Categorie folosință	Intra vilan	Suprafaţa (mp)	Tarla	Parcelă	Nr. topo	Observaţii / Referinţe
1	padure	NU	69.170	184/1	41	-	

Lungime Segmente
1) Valorile lungimilor segmentelor sunt obţinute din proiecţie în plan.

Punct început	X / Y	Punct sfârşit	X / Y	Lungime segment (** (m)
1	634.007,948 352.559,215	2	634.020,704 352.563,624	13.496
2	634.020,704 352.563,624	3	634.117,817 352.598,753	103.272
3	634.117,817 352.598,753	4	634.137,063 352.604,324	20.036
4	634.137,063 352.604,324	5	634.195,506 352.836,946	239.851
5	634.195,506 352.836,946	6	634.284,885 352.820,313	90.913

Document care conține date cu caracter personal, protejat de prevederile Regulamentului (UE) nr. 679/2016 și Legii 190/2018

Punct început	X / Y	Punct sfârşit	X / Y	Lungime segment (** (m)
6	634.284,885 352.820,313	7	634.262,521 352.833,506	25.966
7	634.262,521 352.833,506	8	634.249,202 352.845,757	18.096
8	634.249,202 352.845,757	9	634.238,305 352.858,719	16.933
9	634.238,305 352.858,719	10	634.232,598 352.871,68	14.162
10	634.232,598 352.871,68	11	634.229,539 352.887,856	16.463
11	634.229,539 352.887,856	12	634.233,501 352.904,521	17.13
12	634.233,501 352.904,521	13	634.240,486 352.923,021	19.775
13	634.240,486 352.923,021	14	634.246,65 352.940,699	18.722
14	634.246,65 352.940,699	15	634.282,631 353.083,038	146.816
15	634.282,631 353.083,038	16	634.283,854 353.087,881	4.994
16	634.283,854 353.087,881	17	634.148,865 353.120,103	138.781
17	634.148,865 353.120,103	1	634.007,948 352.559,215	578.319

** Lungimile segmentelor sunt determinate în planul de proiecţie Stereo 70 şi sunt rotunjite la 1 milimetru.
*** Distanţa dintre puncte este formată din segmente cumulate ce sunt mai mici decât valoarea 1 milimetru.

Document care conține date cu caracter personal, protejat de prevederile Regulamentului (UE) nr. 679/2016 și Legii 190/2018

DATE DESPRE IMOBILUL NR. 3302

Oficiul de Cadastru şi Publicitate Imobiliară IALOMITA
Biroul de Cadastru şi Publicitate Imobiliară Slobozia

A. Partea I. Descrierea imobilului

TEREN Extravilan

Adresa: Jud. Ialomita

Nr. Crt	Nr cadastral Nr. topografic	Suprafaţa* (mp)	Observaţii / Referinţe
A1		5.000	Sector cadastral:10 Teren neimprejmuit;

B. Partea II. Proprietari şi acte

Inscrieri privitoare la dreptul de proprietate şi alte drepturi reale		Referinţe
/		
Act Administrativ nr. 120740, din 08/03/2006 emis de COMISIA JUDETEANA IALOMITA;		
B1	Intabulare, drept de PROPRIETATE, dobandit prin Reconstituire, cota actuala 1/1	A1
	1) **RADULESCU MARIA**	

C. Partea III. SARCINI .

Inscrieri privind dezmembramintele dreptului de proprietate, drepturi reale de garanţie şi sarcini	Referinţe
NU SUNT	

Document care conține date cu caracter personal, protejat de prevederile Regulamentului (UE) nr. 679/2016 și Legii 190/2018

Anexa Nr. 1 La Partea I

Teren

Nr cadastral	Suprafaţa (mp)*	Observaţii / Referinţe
	5.000	

* Suprafaţa este determinată in planul de proiecţie Stereo 70.

DETALII LINIARE IMOBIL

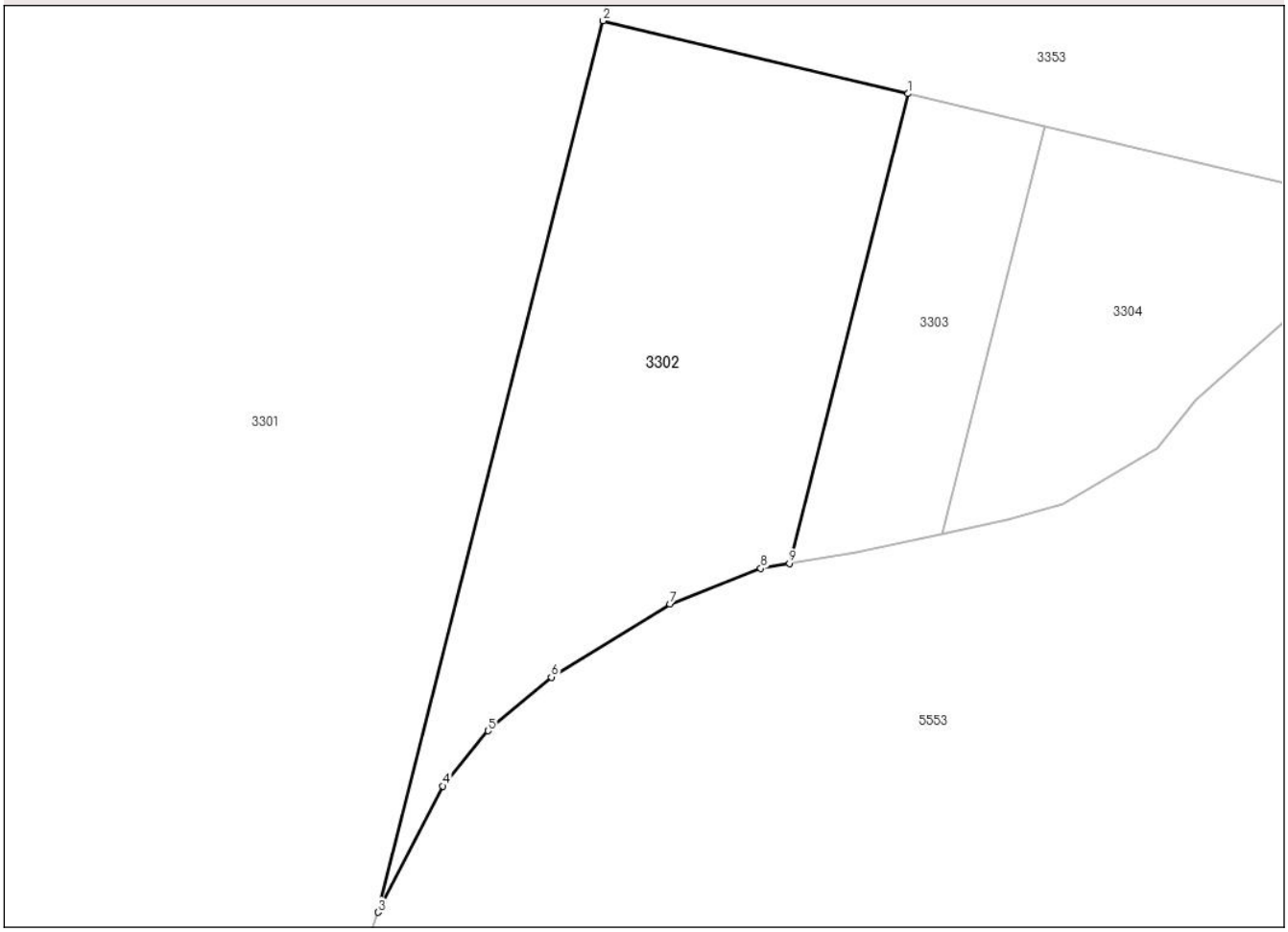

Date referitoare la teren

Crt	Categorie folosință	Intra vilan	Suprafaţa (mp)	Tarla	Parcelă	Nr. topo	Observaţii / Referinţe
1	padure	NU	5.000	184/1	38/1	-	

Lungime Segmente
1) Valorile lungimilor segmentelor sunt obţinute din proiecţie în plan.

Punct început	X / Y	Punct sfârşit	X / Y	Lungime segment (** (m)
1	634.331,389 353.071,399	2	634.282,631 353.083,038	50.128
2	634.282,631 353.083,038	3	634.246,65 352.940,699	146.816
3	634.246,65 352.940,699	4	634.256,985 352.960,854	22.65
4	634.256,985 352.960,854	5	634.264,249 352.969,668	11.422
5	634.264,249 352.969,668	6	634.274,356 352.978,228	13.244

Document care conține date cu caracter personal, protejat de prevederile Regulamentului (UE) nr. 679/2016 și Legii 190/2018

Punct început	X / Y	Punct sfârşit	X / Y	Lungime segment (** (m)
6	634.274,356 352.978,228	7	634.293,306 352.989,887	22.25
7	634.293,306 352.989,887	8	634.307,835 352.995,59	15.608
8	634.307,835 352.995,59	9	634.312,423 352.996,368	4.653
9	634.312,423 352.996,368	1	634.331,389 353.071,399	77.392

** Lungimile segmentelor sunt determinate în planul de proiecţie Stereo 70 şi sunt rotunjite la 1 milimetru.
*** Distanţa dintre puncte este formată din segmente cumulate ce sunt mai mici decât valoarea 1 milimetru.

Document care conține date cu caracter personal, protejat de prevederile Regulamentului (UE) nr. 679/2016 și Legii 190/2018

DATE DESPRE IMOBILUL NR. 3303

Oficiul de Cadastru şi Publicitate Imobiliară IALOMITA
Biroul de Cadastru şi Publicitate Imobiliară Slobozia

A. Partea I. Descrierea imobilului

TEREN Extravilan

Adresa: Jud. Ialomita

Nr. Crt	Nr cadastral Nr. topografic	Suprafaţa* (mp)	Observaţii / Referinţe
A1		1.628	Sector cadastral:10 Teren neimprejmuit;

B. Partea II. Proprietari şi acte

Inscrieri privitoare la dreptul de proprietate şi alte drepturi reale		Referinţe
/		
Act Administrativ nr. 120631, din 21/01/2004 emis de COMISIA JUDETEANA IALOMITA;		
B1	Intabulare, drept de PROPRIETATE, dobandit prin Reconstituire, cota actuala 1/1	A1
	1) **IONITA GH EUGENIA**	

C. Partea III. SARCINI .

Inscrieri privind dezmembramintele dreptului de proprietate, drepturi reale de garanţie şi sarcini	Referinţe
NU SUNT	

Document care conține date cu caracter personal, protejat de prevederile Regulamentului (UE) nr. 679/2016 și Legii 190/2018

Anexa Nr. 1 La Partea I

Teren

Nr cadastral	Suprafaţa (mp)*	Observaţii / Referinţe
	1.628	

* Suprafaţa este determinată in planul de proiecţie Stereo 70.

DETALII LINIARE IMOBIL

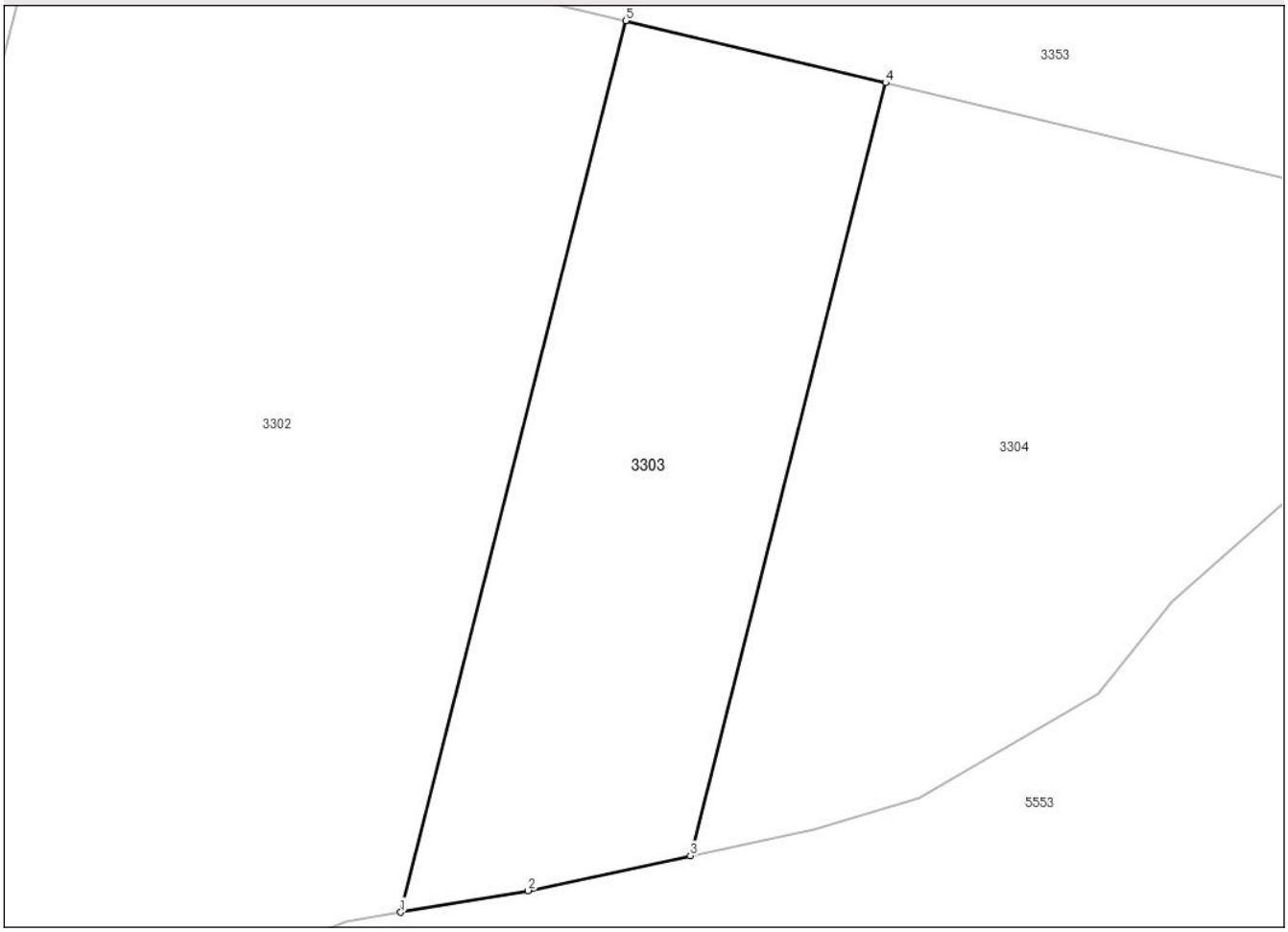

Date referitoare la teren

Crt	Categorie folosință	Intra vilan	Suprafaţa (mp)	Tarla	Parcelă	Nr. topo	Observaţii / Referinţe
1	padure	NU	1.628	184/1	39	-	

Lungime Segmente
1) Valorile lungimilor segmentelor sunt obţinute din proiecţie în plan.

Punct început	X / Y	Punct sfârşit	X / Y	Lungime segment (** (m)
1	634.312,423 352.996,368	2	634.323,142 352.998,183	10.871
2	634.323,142 352.998,183	3	634.336,82 353.001,122	13.99
3	634.336,82 353.001,122	4	634.353,264 353.066,178	67.102
4	634.353,264 353.066,178	5	634.331,389 353.071,399	22.49
5	634.331,389 353.071,399	1	634.312,423 352.996,368	77.392

Document care conține date cu caracter personal, protejat de prevederile Regulamentului (UE) nr. 679/2016 și Legii 190/2018

** Lungimile segmentelor sunt determinate în planul de proiecţie Stereo 70 şi sunt rotunjite la 1 milimetru.
*** Distanţa dintre puncte este formată din segmente cumulate ce sunt mai mici decât valoarea 1 milimetru.

DATE DESPRE IMOBILUL NR. 3304

Oficiul de Cadastru şi Publicitate Imobiliară IALOMITA
Biroul de Cadastru şi Publicitate Imobiliară Slobozia

A. Partea I. Descrierea imobilului

TEREN Extravilan

Adresa: Jud. Ialomita

Nr. Crt	Nr cadastral Nr. topografic	Suprafaţa* (mp)	Observaţii / Referinţe
A1		2.368	Sector cadastral:10 Teren neimprejmuit;

B. Partea II. Proprietari şi acte

Inscrieri privitoare la dreptul de proprietate şi alte drepturi reale		Referinţe
/		
Act Administrativ nr. 120633, din 21/01/2004 emis de COMISIA JUDETEANA IALOMITA;		
B1	Intabulare, drept de PROPRIETATE, dobandit prin Reconstituire, cota actuala 1/1	A1
	1) **MIHALACHE PAUL**	

C. Partea III. SARCINI .

Inscrieri privind dezmembramintele dreptului de proprietate, drepturi reale de garanţie şi sarcini	Referinţe
NU SUNT	

Document care conține date cu caracter personal, protejat de prevederile Regulamentului (UE) nr. 679/2016 și Legii 190/2018

Anexa Nr. 1 La Partea I

Teren

Nr cadastral	Suprafaţa (mp)*	Observaţii / Referinţe
	2.368	

* Suprafaţa este determinată in planul de proiecţie Stereo 70.

DETALII LINIARE IMOBIL

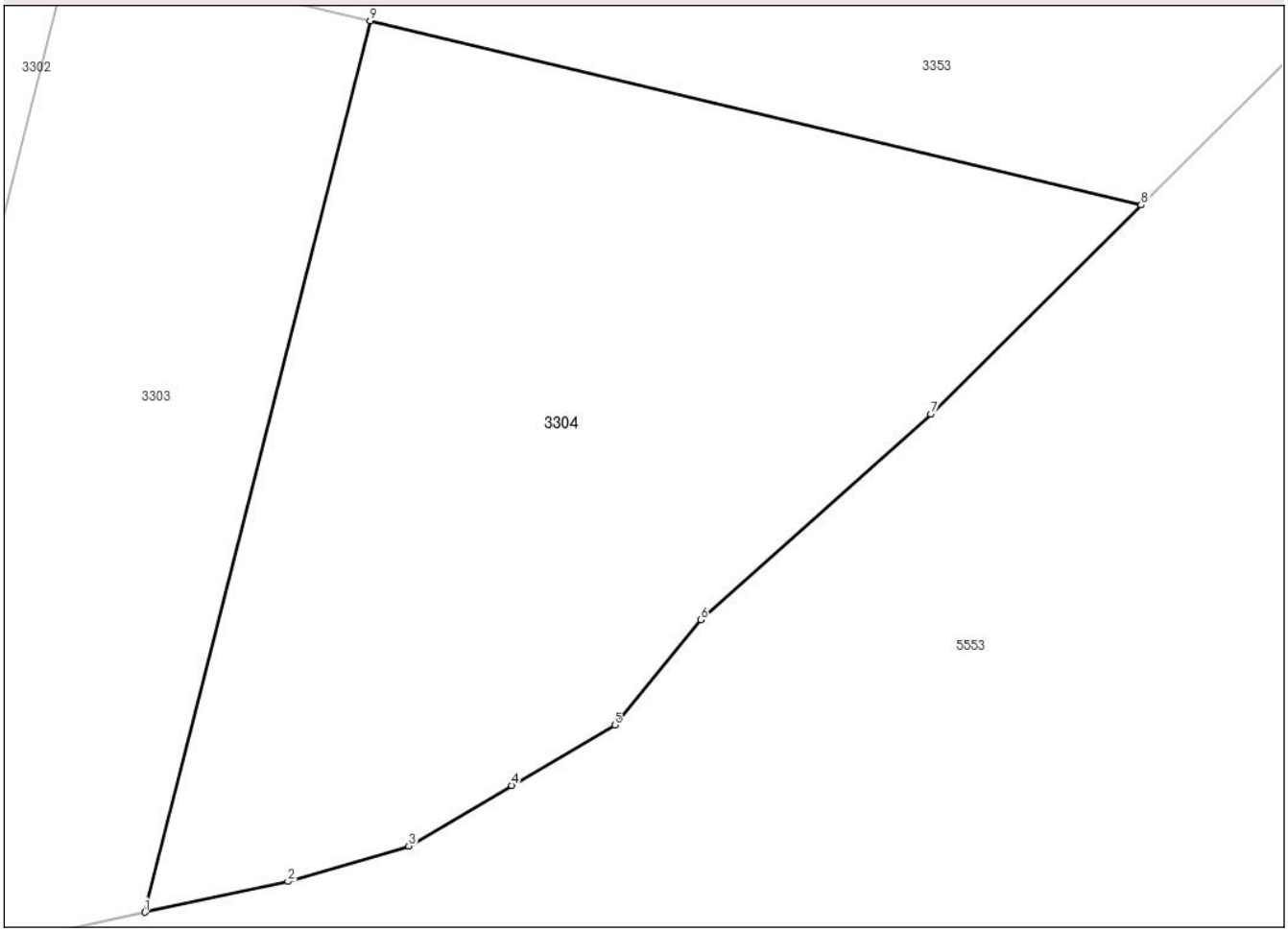

Date referitoare la teren

Crt	Categorie folosință	Intra vilan	Suprafaţa (mp)	Tarla	Parcelă	Nr. topo	Observaţii / Referinţe
1	arabil	NU	2.368	184/1	40	-	

Lungime Segmente
1) Valorile lungimilor segmentelor sunt obţinute din proiecţie în plan.

Punct început	X / Y	Punct sfârşit	X / Y	Lungime segment (** (m)
1	634.336,82 353.001,122	2	634.347,27 353.003,367	10.688
2	634.347,27 353.003,367	3	634.356,09 353.005,96	9.194
3	634.356,09 353.005,96	4	634.363,614 353.010,366	8.719
4	634.363,614 353.010,366	5	634.371,138 353.014,773	8.72
5	634.371,138 353.014,773	6	634.377,402 353.022,467	9.921

Document care conține date cu caracter personal, protejat de prevederile Regulamentului (UE) nr. 679/2016 și Legii 190/2018

Punct început	X / Y	Punct sfârşit	X / Y	Lungime segment (** (m)
6	634.377,402 353.022,467	7	634.394,225 353.037,465	22.537
7	634.394,225 353.037,465	8	634.409,596 353.052,731	21.664
8	634.409,596 353.052,731	9	634.353,264 353.066,178	57.915
9	634.353,264 353.066,178	1	634.336,82 353.001,122	67.102

** Lungimile segmentelor sunt determinate în planul de proiecţie Stereo 70 şi sunt rotunjite la 1 milimetru.
*** Distanţa dintre puncte este formată din segmente cumulate ce sunt mai mici decât valoarea 1 milimetru.

Document care conține date cu caracter personal, protejat de prevederile Regulamentului (UE) nr. 679/2016 și Legii 190/2018

DATE DESPRE IMOBILUL NR. 3305

Oficiul de Cadastru şi Publicitate Imobiliară IALOMITA
Biroul de Cadastru şi Publicitate Imobiliară Slobozia

A. Partea I. Descrierea imobilului

TEREN Extravilan

Adresa: Jud. Ialomita

Nr. Crt	Nr cadastral Nr. topografic	Suprafaţa* (mp)	Observaţii / Referinţe
A1		100.000	Sector cadastral:10 Teren neimprejmuit;

B. Partea II. Proprietari şi acte

Inscrieri privitoare la dreptul de proprietate şi alte drepturi reale		Referinţe
/		
Act Administrativ nr. 120727, din 24/10/2005 emis de COMISIA JUDETEANA IALOMITA;		
B1	Intabulare, drept de PROPRIETATE, dobandit prin Reconstituire, cota actuala 1/1	A1
	1) **BRALIN ANCA-NADIA**	

C. Partea III. SARCINI .

Inscrieri privind dezmembramintele dreptului de proprietate, drepturi reale de garanţie şi sarcini	Referinţe
NU SUNT	

Document care conține date cu caracter personal, protejat de prevederile Regulamentului (UE) nr. 679/2016 și Legii 190/2018

Anexa Nr. 1 La Partea I

Teren

Nr cadastral	Suprafaţa (mp)*	Observaţii / Referinţe
	100.000	

* Suprafaţa este determinată in planul de proiecţie Stereo 70.

DETALII LINIARE IMOBIL

Date referitoare la teren

Crt	Categorie folosință	Intra vilan	Suprafaţa (mp)	Tarla	Parcelă	Nr. topo	Observaţii / Referinţe
1	padure	NU	100.000	184/1	42	-	

Lungime Segmente
1) Valorile lungimilor segmentelor sunt obţinute din proiecţie în plan.

Punct început	X / Y	Punct sfârşit	X / Y	Lungime segment (** (m)
1	634.148,865 353.120,103	2	633.994,553 353.156,937	158.647
2	633.994,553 353.156,937	3	633.825,438 352.483,815	694.041
3	633.825,438 352.483,815	4	633.836,521 352.494,014	15.061
4	633.836,521 352.494,014	5	633.870,556 352.511,725	38.368
5	633.870,556 352.511,725	6	634.007,948 352.559,215	145.368

Document care conține date cu caracter personal, protejat de prevederile Regulamentului (UE) nr. 679/2016 și Legii 190/2018

Punct început	X / Y	Punct sfârşit	X / Y	Lungime segment (** (m)
6	634.007,948 352.559,215	1	634.148,865 353.120,103	578.319

** Lungimile segmentelor sunt determinate în planul de proiecţie Stereo 70 şi sunt rotunjite la 1 milimetru.
*** Distanţa dintre puncte este formată din segmente cumulate ce sunt mai mici decât valoarea 1 milimetru.

DATE DESPRE IMOBILUL NR. 3306

Oficiul de Cadastru şi Publicitate Imobiliară IALOMITA
Biroul de Cadastru şi Publicitate Imobiliară Slobozia

A. Partea I. Descrierea imobilului

TEREN Extravilan

Adresa: Jud. Ialomita

Nr. Crt	Nr cadastral Nr. topografic	Suprafaţa* (mp)	Observaţii / Referinţe
A1		100.000	Sector cadastral:10 Teren neimprejmuit;

B. Partea II. Proprietari şi acte

Inscrieri privitoare la dreptul de proprietate şi alte drepturi reale		Referinţe
/		
Act Administrativ nr. 120637, din 21/01/2004 emis de COMISIA JUDETEANA IALOMITA;		
B1	Intabulare, drept de PROPRIETATE, dobandit prin Reconstituire, cota actuala 1/1	A1
	1) **STOIAN STELIAN** 2) **SIMEDREA GEORGETA** 3) **STOIAN ANGELA** 4) **STOIAN RADU** 5) **STOIAN GEORGHE** 6) **STOIAN MARIN** 7) **NITA TEODORA** 8) **MEXI MARIA** 9) **APETREI ALEXENDRINA** 10) **STOIAN ELENA**	

C. Partea III. SARCINI .

Inscrieri privind dezmembramintele dreptului de proprietate, drepturi reale de garanţie şi sarcini	Referinţe
NU SUNT	

Document care conține date cu caracter personal, protejat de prevederile Regulamentului (UE) nr. 679/2016 și Legii 190/2018

Anexa Nr. 1 La Partea I

Teren

Nr cadastral	Suprafaţa (mp)*	Observaţii / Referinţe
	100.000	

* Suprafaţa este determinată in planul de proiecţie Stereo 70.

DETALII LINIARE IMOBIL

Date referitoare la teren

Crt	Categorie folosință	Intra vilan	Suprafaţa (mp)	Tarla	Parcelă	Nr. topo	Observaţii / Referinţe
1	padure	NU	100.000	184/1	43	-	

Lungime Segmente
1) Valorile lungimilor segmentelor sunt obţinute din proiecţie în plan.

Punct început	X / Y	Punct sfârşit	X / Y	Lungime segment (** (m)
1	633.994,553 353.156,937	2	633.863,736 353.188,164	134.492
2	633.863,736 353.188,164	3	633.677,868 352.448,36	762.796
3	633.677,868 352.448,36	4	633.752,268 352.439,184	74.963
4	633.752,268 352.439,184	5	633.773,742 352.452,758	25.404
5	633.773,742 352.452,758	6	633.817,985 352.476,956	50.429

Document care conține date cu caracter personal, protejat de prevederile Regulamentului (UE) nr. 679/2016 și Legii 190/2018

Punct început	X / Y	Punct sfârşit	X / Y	Lungime segment (** (m)
6	633.817,985 352.476,956	7	633.825,438 352.483,815	10.129
7	633.825,438 352.483,815	1	633.994,553 353.156,937	694.041

** Lungimile segmentelor sunt determinate în planul de proiecţie Stereo 70 şi sunt rotunjite la 1 milimetru.
*** Distanţa dintre puncte este formată din segmente cumulate ce sunt mai mici decât valoarea 1 milimetru.

Document care conține date cu caracter personal, protejat de prevederile Regulamentului (UE) nr. 679/2016 și Legii 190/2018

DATE DESPRE IMOBILUL NR. 3307

Oficiul de Cadastru şi Publicitate Imobiliară IALOMITA
Biroul de Cadastru şi Publicitate Imobiliară Slobozia

A. Partea I. Descrierea imobilului

TEREN Extravilan

Adresa: Jud. Ialomita

Nr. Crt	Nr cadastral Nr. topografic	Suprafaţa* (mp)	Observaţii / Referinţe
A1		100.000	Sector cadastral:10 Teren neimprejmuit;

B. Partea II. Proprietari şi acte

Inscrieri privitoare la dreptul de proprietate şi alte drepturi reale		Referinţe
/		
Act Administrativ nr. 120827, din 09/04/2013 emis de COMISIA JUDETEANA IALOMITA;		
B1	Intabulare, drept de PROPRIETATE, dobandit prin Reconstituire, cota actuala 1/1	A1
	1) **IRIMESCU FLORIN**	

C. Partea III. SARCINI .

Inscrieri privind dezmembramintele dreptului de proprietate, drepturi reale de garanţie şi sarcini	Referinţe
NU SUNT	

Document care conține date cu caracter personal, protejat de prevederile Regulamentului (UE) nr. 679/2016 și Legii 190/2018

Anexa Nr. 1 La Partea I

Teren

Nr cadastral	Suprafaţa (mp)*	Observaţii / Referinţe
	100.000	

* Suprafaţa este determinată in planul de proiecţie Stereo 70.

DETALII LINIARE IMOBIL

Date referitoare la teren

Crt	Categorie folosință	Intra vilan	Suprafaţa (mp)	Tarla	Parcelă	Nr. topo	Observaţii / Referinţe
1	arabil	NU	100.000	184/1	44	-	

Lungime Segmente
1) Valorile lungimilor segmentelor sunt obţinute din proiecţie în plan.

Punct început	X / Y	Punct sfârşit	X / Y	Lungime segment (** (m)
1	633.677,868 352.448,36	2	633.863,736 353.188,164	762.796
2	633.863,736 353.188,164	3	633.743,564 353.216,849	123.548
3	633.743,564 353.216,849	4	633.742,38 353.211,997	4.994
4	633.742,38 353.211,997	5	633.736,148 353.213,423	6.394
5	633.736,148 353.213,423	6	633.735,317 353.210,116	3.41

Document care conține date cu caracter personal, protejat de prevederile Regulamentului (UE) nr. 679/2016 și Legii 190/2018

Punct început	X / Y	Punct sfârşit	X / Y	Lungime segment (** (m)
6	633.735,317 353.210,116	7	633.547,959 352.464,381	768.911
7	633.547,959 352.464,381	1	633.677,868 352.448,36	130.893

** Lungimile segmentelor sunt determinate în planul de proiecţie Stereo 70 şi sunt rotunjite la 1 milimetru.
*** Distanţa dintre puncte este formată din segmente cumulate ce sunt mai mici decât valoarea 1 milimetru.

Document care conține date cu caracter personal, protejat de prevederile Regulamentului (UE) nr. 679/2016 și Legii 190/2018

DATE DESPRE IMOBILUL NR. 3308

Oficiul de Cadastru şi Publicitate Imobiliară IALOMITA
Biroul de Cadastru şi Publicitate Imobiliară Slobozia

A. Partea I. Descrierea imobilului

TEREN Extravilan

Adresa: Jud. Ialomita

Nr. Crt	Nr cadastral Nr. topografic	Suprafaţa* (mp)	Observaţii / Referinţe
A1		70.000	Sector cadastral:10 Teren neimprejmuit;

B. Partea II. Proprietari şi acte

Inscrieri privitoare la dreptul de proprietate şi alte drepturi reale		Referinţe
/		
Act Administrativ nr. 120638, din 21/01/2004 emis de COMISIA JUDETEANA IALOMITA;		
B1	Intabulare, drept de PROPRIETATE, dobandit prin Reconstituire, cota actuala 1/1	A1
	1) **NICOLESCU N MARIA** 2) **TOADER CARMEN STEFANA**	

C. Partea III. SARCINI .

Inscrieri privind dezmembramintele dreptului de proprietate, drepturi reale de garanţie şi sarcini	Referinţe
NU SUNT	

Document care conține date cu caracter personal, protejat de prevederile Regulamentului (UE) nr. 679/2016 și Legii 190/2018

Anexa Nr. 1 La Partea I

Teren

Nr cadastral	Suprafaţa (mp)*	Observaţii / Referinţe
	70.000	

* Suprafaţa este determinată in planul de proiecţie Stereo 70.

DETALII LINIARE IMOBIL

Date referitoare la teren

Crt	Categorie folosință	Intra vilan	Suprafaţa (mp)	Tarla	Parcelă	Nr. topo	Observaţii / Referinţe
1	padure	NU	70.000	184/1	45	-	

Lungime Segmente
1) Valorile lungimilor segmentelor sunt obţinute din proiecţie în plan.

Punct început	X / Y	Punct sfârşit	X / Y	Lungime segment (** (m)
1	633.647,559 353.231,808	2	633.457,552 352.475,531	779.781
2	633.457,552 352.475,531	3	633.547,959 352.464,381	91.092
3	633.547,959 352.464,381	4	633.735,317 353.210,116	768.911
4	633.735,317 353.210,116	1	633.647,559 353.231,808	90.4

**** Lungimile segmentelor sunt determinate în planul de proiecţie Stereo 70 şi sunt rotunjite la 1 milimetru.**

Document care conține date cu caracter personal, protejat de prevederile Regulamentului (UE) nr. 679/2016 și Legii 190/2018

***** Distanţa dintre puncte este formată din segmente cumulate ce sunt mai mici decât valoarea 1 milimetru.**

Document care conține date cu caracter personal, protejat de prevederile Regulamentului (UE) nr. 679/2016 și Legii 190/2018

DATE DESPRE IMOBILUL NR. 3309

Oficiul de Cadastru şi Publicitate Imobiliară IALOMITA
Biroul de Cadastru şi Publicitate Imobiliară Slobozia

A. Partea I. Descrierea imobilului

TEREN Extravilan

Adresa: Jud. Ialomita

Nr. Crt	Nr cadastral Nr. topografic	Suprafaţa* (mp)	Observaţii / Referinţe
A1	21122	27.500	Sector cadastral:10 Teren neimprejmuit;

B. Partea II. Proprietari şi acte

Inscrieri privitoare la dreptul de proprietate şi alte drepturi reale		Referinţe
93048 / 21/11/2018		
Act Administrativ nr. 120708, din 25/05/2005 emis de COMISIA JUDETEANA IALOMITA (act administrativ nr 2754 din 30.10.2018, emis de PRIMARIA ALEXENI;act notarial nr 80 din 23.10.2012, emis de BNP DANIELA PIELEANU DIN BUCURESTI);		
B1	Intabulare, drept de PROPRIETATE, dobandit prin Succesiune, cota actuala 1/4	A1
	1) **VOICU VASILICA**	
B2	Intabulare, drept de PROPRIETATE, dobandit prin Succesiune, cota actuala 1/4	A1
	1) **VOICU ALEXANDRU**	
B3	Intabulare, drept de PROPRIETATE, dobandit prin Succesiune, cota actuala 1/4	A1
	1) **VOICU LEONTIN**	
B4	Intabulare, drept de PROPRIETATE, dobandit prin Succesiune, cota actuala 1/4	A1
	1) **VOICU AUREL**	

C. Partea III. SARCINI .

Inscrieri privind dezmembramintele dreptului de proprietate, drepturi reale de garanţie şi sarcini	Referinţe
NU SUNT	

Document care conține date cu caracter personal, protejat de prevederile Regulamentului (UE) nr. 679/2016 și Legii 190/2018

Anexa Nr. 1 La Partea I

Teren

Nr cadastral	Suprafaţa (mp)*	Observaţii / Referinţe
21122	27.500	

* Suprafaţa este determinată in planul de proiecţie Stereo 70.

DETALII LINIARE IMOBIL

Date referitoare la teren

Crt	Categorie folosință	Intra vilan	Suprafaţa (mp)	Tarla	Parcelă	Nr. topo	Observaţii / Referinţe
1	padure	NU	27.500	184/1	46	-	

Lungime Segmente
1) Valorile lungimilor segmentelor sunt obţinute din proiecţie în plan.

Punct început	X / Y	Punct sfârşit	X / Y	Lungime segment (** (m)
1	633.422,378 352.479,869	2	633.457,552 352.475,531	35.441
2	633.457,552 352.475,531	3	633.647,559 353.231,808	779.781
3	633.647,559 353.231,808	4	633.613,415 353.240,248	35.171
4	633.613,415 353.240,248	1	633.422,378 352.479,869	784.01

**** Lungimile segmentelor sunt determinate în planul de proiecţie Stereo 70 şi sunt rotunjite la 1 milimetru.**

Document care conține date cu caracter personal, protejat de prevederile Regulamentului (UE) nr. 679/2016 și Legii 190/2018

***** Distanţa dintre puncte este formată din segmente cumulate ce sunt mai mici decât valoarea 1 milimetru.**

DATE DESPRE IMOBILUL NR. 3310

Oficiul de Cadastru şi Publicitate Imobiliară IALOMITA
Biroul de Cadastru şi Publicitate Imobiliară Slobozia

A. Partea I. Descrierea imobilului

TEREN Extravilan

Adresa: Jud. Ialomita

Nr. Crt	Nr cadastral Nr. topografic	Suprafaţa* (mp)	Observaţii / Referinţe
A1	20201	Din acte: 100.000 Masurata: 50.000	Sector cadastral:10 Teren neimprejmuit;

B. Partea II. Proprietari şi acte

Inscrieri privitoare la dreptul de proprietate şi alte drepturi reale		Referinţe
44430 / 19/10/2011		
Act Notarial nr. 4345, din 18/10/2011 emis de BNP ION TRAIAN;		
B1	Se infiinteaza cartea funciara 20201 a imobilului cu numarul cadastral 20201/Alexeni, rezultat din dezmembrarea imobilului cu numarul cadastral 311 (identificator electronic 20019) inscris in cartea funciara 126 (identificator electronic 20019);	A1
Act Notarial nr. 120647, din 14/05/2004 emis de bnp;		
B2	Intabulare, drept de PROPRIETATEreconstituire, dobandit prin Lege, cota actuala 1/1	A1
	1) **NITU AUREL**	

C. Partea III. SARCINI .

Inscrieri privind dezmembramintele dreptului de proprietate, drepturi reale de garanţie şi sarcini	Referinţe
NU SUNT	

Document care conține date cu caracter personal, protejat de prevederile Regulamentului (UE) nr. 679/2016 și Legii 190/2018

Anexa Nr. 1 La Partea I

Teren

Nr cadastral	Suprafaţa (mp)*	Observaţii / Referinţe
20201	Din acte: 100.000 Masurata: 50.000	

* Suprafaţa este determinată in planul de proiecţie Stereo 70.

DETALII LINIARE IMOBIL

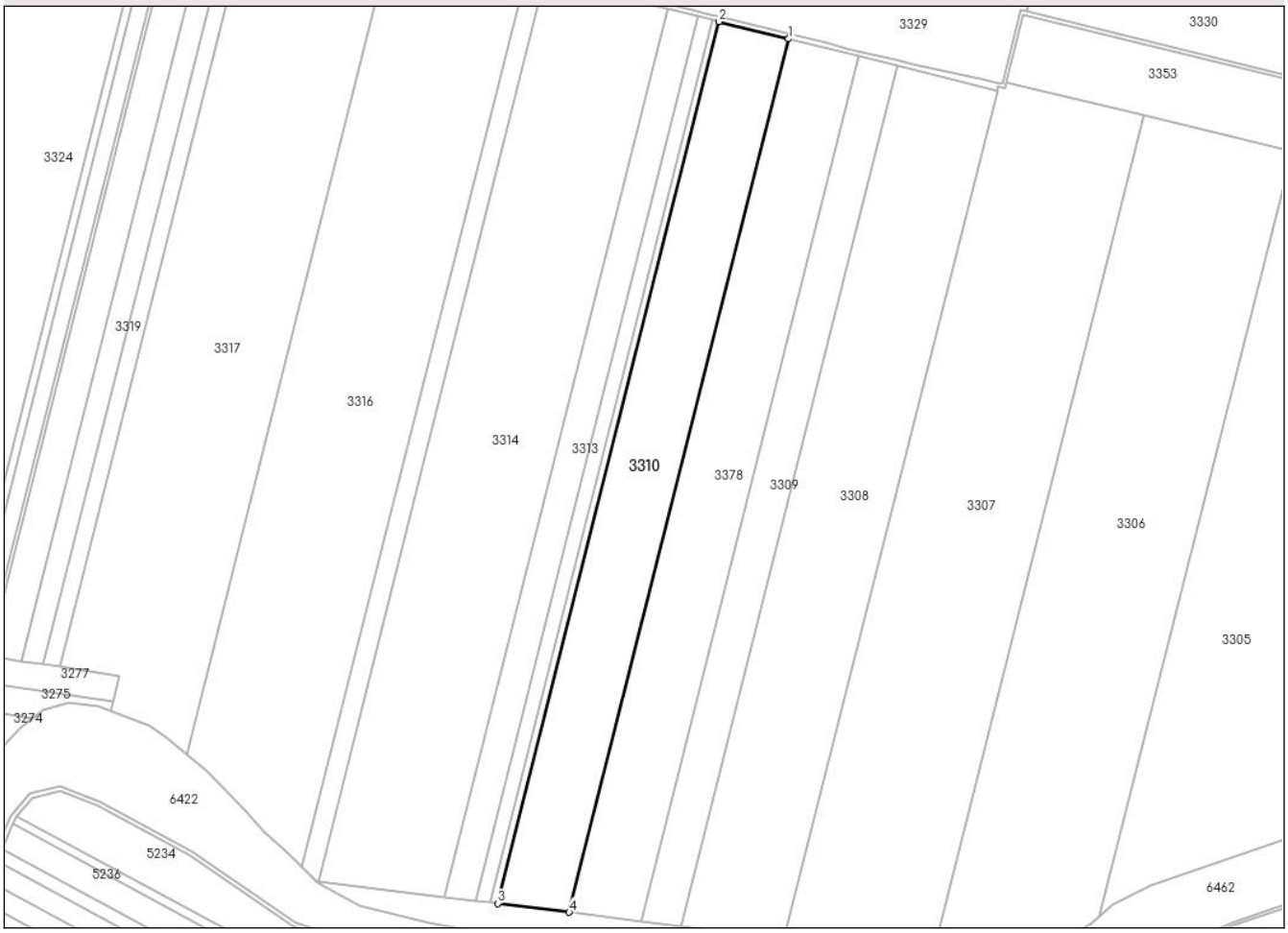

Date referitoare la teren

Crt	Categorie folosinţă	Intra vilan	Suprafaţa (mp)	Tarla	Parcelă	Nr. topo	Observaţii / Referinţe
1	padure	NU	50.000	-	-	-	

Lungime Segmente
1) Valorile lungimilor segmentelor sunt obţinute din proiecţie în plan.

Punct început	X / Y	Punct sfârşit	X / Y	Lungime segment (** (m)
1	633.551,803 353.255,478	2	633.490,78 353.270,562	62.86
2	633.490,78 353.270,562	3	633.296,041 352.495,45	799.201
3	633.296,041 352.495,45	4	633.358,907 352.487,697	63.342
4	633.358,907 352.487,697	1	633.551,803 353.255,478	791.642

Document care conține date cu caracter personal, protejat de prevederile Regulamentului (UE) nr. 679/2016 și Legii 190/2018

** Lungimile segmentelor sunt determinate în planul de proiecţie Stereo 70 şi sunt rotunjite la 1 milimetru.
*** Distanţa dintre puncte este formată din segmente cumulate ce sunt mai mici decât valoarea 1 milimetru.

DATE DESPRE IMOBILUL NR. 3311

Oficiul de Cadastru şi Publicitate Imobiliară IALOMITA
Biroul de Cadastru şi Publicitate Imobiliară Slobozia

A. Partea I. Descrierea imobilului

TEREN Extravilan

Adresa: Jud. Ialomita

Nr. Crt	Nr cadastral Nr. topografic	Suprafaţa* (mp)	Observaţii / Referinţe
A1		5.000	Sector cadastral:10 Teren neimprejmuit;

B. Partea II. Proprietari şi acte

Inscrieri privitoare la dreptul de proprietate şi alte drepturi reale		Referinţe
/		
Act Administrativ nr. 120752, din 08/05/2006 emis de COMISIA JUDETEANA IALOMITA;		
B1	Intabulare, drept de PROPRIETATE, dobandit prin Reconstituire, cota actuala 1/1	A1
	1) **PAUN MATEI**	

C. Partea III. SARCINI .

Inscrieri privind dezmembramintele dreptului de proprietate, drepturi reale de garanţie şi sarcini	Referinţe
NU SUNT	

Document care conține date cu caracter personal, protejat de prevederile Regulamentului (UE) nr. 679/2016 și Legii 190/2018

Anexa Nr. 1 La Partea I

Teren

Nr cadastral	Suprafaţa (mp)*	Observaţii / Referinţe
	5.000	

* Suprafaţa este determinată in planul de proiecţie Stereo 70.

DETALII LINIARE IMOBIL

Date referitoare la teren

Crt	Categorie folosință	Intra vilan	Suprafaţa (mp)	Tarla	Parcelă	Nr. topo	Observaţii / Referinţe
1	arabil	NU	5.000	184/1	48	-	

Lungime Segmente
1) Valorile lungimilor segmentelor sunt obţinute din proiecţie în plan.

Punct început	X / Y	Punct sfârşit	X / Y	Lungime segment (** (m)
1	633.296,041 352.495,45	2	633.490,78 353.270,562	799.201
2	633.490,78 353.270,562	3	633.484,709 353.272,062	6.253
3	633.484,709 353.272,062	4	633.289,788 352.496,221	799.953
4	633.289,788 352.496,221	1	633.296,041 352.495,45	6.301

**** Lungimile segmentelor sunt determinate în planul de proiecţie Stereo 70 şi sunt rotunjite la 1 milimetru.**

Document care conține date cu caracter personal, protejat de prevederile Regulamentului (UE) nr. 679/2016 și Legii 190/2018

***** Distanţa dintre puncte este formată din segmente cumulate ce sunt mai mici decât valoarea 1 milimetru.**

DATE DESPRE IMOBILUL NR. 3312

Oficiul de Cadastru şi Publicitate Imobiliară IALOMITA
Biroul de Cadastru şi Publicitate Imobiliară Slobozia

A. Partea I. Descrierea imobilului

TEREN Extravilan

Adresa: Jud. Ialomita

Nr. Crt	Nr cadastral Nr. topografic	Suprafaţa* (mp)	Observaţii / Referinţe
A1		10.000	Sector cadastral:10 Teren neimprejmuit;

B. Partea II. Proprietari şi acte

Inscrieri privitoare la dreptul de proprietate şi alte drepturi reale		Referinţe
/		
Act Administrativ nr. 120636, din 21/01/2004 emis de COMISIA JUDETEANA IALOMITA;		
B1	Intabulare, drept de PROPRIETATE, dobandit prin Reconstituire, cota actuala 1/1	A1
	1) **BURGHELEA FLORICA**	

C. Partea III. SARCINI .

Inscrieri privind dezmembramintele dreptului de proprietate, drepturi reale de garanţie şi sarcini	Referinţe
NU SUNT	

Document care conține date cu caracter personal, protejat de prevederile Regulamentului (UE) nr. 679/2016 și Legii 190/2018

Anexa Nr. 1 La Partea I

Teren

Nr cadastral	Suprafaţa (mp)*	Observaţii / Referinţe
	10.000	

* Suprafaţa este determinată in planul de proiecţie Stereo 70.

DETALII LINIARE IMOBIL

Date referitoare la teren

Crt	Categorie folosință	Intra vilan	Suprafaţa (mp)	Tarla	Parcelă	Nr. topo	Observaţii / Referinţe
1	padure	NU	10.000	184/1	49	-	

Lungime Segmente
1) Valorile lungimilor segmentelor sunt obţinute din proiecţie în plan.

Punct început	X / Y	Punct sfârşit	X / Y	Lungime segment (** (m)
1	633.277,297 352.497,761	2	633.289,788 352.496,221	12.585
2	633.289,788 352.496,221	3	633.484,709 353.272,062	799.953
3	633.484,709 353.272,062	4	633.472,585 353.275,059	12.489
4	633.472,585 353.275,059	1	633.277,297 352.497,761	801.454

**** Lungimile segmentelor sunt determinate în planul de proiecţie Stereo 70 şi sunt rotunjite la 1 milimetru.**

Document care conține date cu caracter personal, protejat de prevederile Regulamentului (UE) nr. 679/2016 și Legii 190/2018

***** Distanţa dintre puncte este formată din segmente cumulate ce sunt mai mici decât valoarea 1 milimetru.**

DATE DESPRE IMOBILUL NR. 3313

Oficiul de Cadastru şi Publicitate Imobiliară IALOMITA
Biroul de Cadastru şi Publicitate Imobiliară Slobozia

A. Partea I. Descrierea imobilului

TEREN Extravilan

Adresa: Jud. Ialomita

Nr. Crt	Nr cadastral Nr. topografic	Suprafaţa* (mp)	Observaţii / Referinţe
A1		22.500	Sector cadastral:10 Teren neimprejmuit;

B. Partea II. Proprietari şi acte

Inscrieri privitoare la dreptul de proprietate şi alte drepturi reale		Referinţe
/		
Act Administrativ nr. 120760, din 11/01/2007 emis de COMISIA JUDETEANA IALOMITA;		
B1	Intabulare, drept de PROPRIETATE, dobandit prin Reconstituire, cota actuala 1/1	A1
	1) **GHINEA NICOLAE**	

C. Partea III. SARCINI .

Inscrieri privind dezmembramintele dreptului de proprietate, drepturi reale de garanţie şi sarcini	Referinţe
NU SUNT	

Document care conține date cu caracter personal, protejat de prevederile Regulamentului (UE) nr. 679/2016 și Legii 190/2018

Anexa Nr. 1 La Partea I

Teren

Nr cadastral	Suprafaţa (mp)*	Observaţii / Referinţe
	22.500	

* Suprafaţa este determinată in planul de proiecţie Stereo 70.

DETALII LINIARE IMOBIL

Date referitoare la teren

Crt	Categorie folosință	Intra vilan	Suprafaţa (mp)	Tarla	Parcelă	Nr. topo	Observaţii / Referinţe
1	arabil	NU	22.500	184/1	50	-	

Lungime Segmente
1) Valorile lungimilor segmentelor sunt obţinute din proiecţie în plan.

Punct început	X / Y	Punct sfârşit	X / Y	Lungime segment (** (m)
1	633.249,28 352.501,217	2	633.277,297 352.497,761	28.23
2	633.277,297 352.497,761	3	633.472,585 353.275,059	801.454
3	633.472,585 353.275,059	4	633.445,388 353.281,782	28.015
4	633.445,388 353.281,782	1	633.249,28 352.501,217	804.823

**** Lungimile segmentelor sunt determinate în planul de proiecţie Stereo 70 şi sunt rotunjite la 1 milimetru.**

Document care conține date cu caracter personal, protejat de prevederile Regulamentului (UE) nr. 679/2016 și Legii 190/2018

***** Distanţa dintre puncte este formată din segmente cumulate ce sunt mai mici decât valoarea 1 milimetru.**

Document care conține date cu caracter personal, protejat de prevederile Regulamentului (UE) nr. 679/2016 și Legii 190/2018

DATE DESPRE IMOBILUL NR. 3314

Oficiul de Cadastru şi Publicitate Imobiliară IALOMITA
Biroul de Cadastru şi Publicitate Imobiliară Slobozia

A. Partea I. Descrierea imobilului

TEREN Extravilan

Adresa: Jud. Ialomita

Nr. Crt	Nr cadastral Nr. topografic	Suprafaţa* (mp)	Observaţii / Referinţe
A1		90.000	Sector cadastral:10 Teren neimprejmuit;

B. Partea II. Proprietari şi acte

Inscrieri privitoare la dreptul de proprietate şi alte drepturi reale		Referinţe
/		
Act Administrativ nr. 120635, din 21/01/2004 emis de COMISIA JUDETEANA IALOMITA;		
B1	Intabulare, drept de PROPRIETATE, dobandit prin Reconstituire, cota actuala 1/1	A1
	1) **DUCA I GEORGETA**	

C. Partea III. SARCINI .

Inscrieri privind dezmembramintele dreptului de proprietate, drepturi reale de garanţie şi sarcini	Referinţe
NU SUNT	

Document care conține date cu caracter personal, protejat de prevederile Regulamentului (UE) nr. 679/2016 și Legii 190/2018

Anexa Nr. 1 La Partea I

Teren

Nr cadastral	Suprafaţa (mp)*	Observaţii / Referinţe
	90.000	

* Suprafaţa este determinată in planul de proiecţie Stereo 70.

DETALII LINIARE IMOBIL

Date referitoare la teren

Crt	Categorie folosință	Intra vilan	Suprafaţa (mp)	Tarla	Parcelă	Nr. topo	Observaţii / Referinţe
1	padure	NU	90.000	184/1	52	-	

Lungime Segmente
1) Valorile lungimilor segmentelor sunt obţinute din proiecţie în plan.

Punct început	X / Y	Punct sfârşit	X / Y	Lungime segment (** (m)
1	633.445,388 353.281,782	2	633.337,721 353.308,396	110.908
2	633.337,721 353.308,396	3	633.138,363 352.514,896	818.16
3	633.138,363 352.514,896	4	633.249,28 352.501,217	111.757
4	633.249,28 352.501,217	1	633.445,388 353.281,782	804.823

**** Lungimile segmentelor sunt determinate în planul de proiecţie Stereo 70 şi sunt rotunjite la 1 milimetru.**

Document care conține date cu caracter personal, protejat de prevederile Regulamentului (UE) nr. 679/2016 și Legii 190/2018

***** Distanţa dintre puncte este formată din segmente cumulate ce sunt mai mici decât valoarea 1 milimetru.**

DATE DESPRE IMOBILUL NR. 3315

Oficiul de Cadastru şi Publicitate Imobiliară IALOMITA
Biroul de Cadastru şi Publicitate Imobiliară Slobozia

A. Partea I. Descrierea imobilului

TEREN Extravilan

Adresa: Jud. Ialomita

Nr. Crt	Nr cadastral Nr. topografic	Suprafaţa* (mp)	Observaţii / Referinţe
A1		Din acte: 13.500 Masurata: 13.502	Sector cadastral:10 Teren neimprejmuit;

B. Partea II. Proprietari şi acte

Inscrieri privitoare la dreptul de proprietate şi alte drepturi reale		Referinţe
/		
Act Administrativ nr. 120734, din 24/10/2005 emis de COMISIA JUDETEANA IALOMITA;		
B1	Intabulare, drept de PROPRIETATE, dobandit prin Reconstituire, cota actuala 1/1	A1
	1) **ROSU FLORICA** 2) **ANDREI ION** 3) **SERBANESCU MARIA** 4) **COCA ANASTASIA** 5) **STOIAN COSTACHE** 6) **BERCU ECATERINA** 7) **STOIAN GHEORGHE**	

C. Partea III. SARCINI .

Inscrieri privind dezmembramintele dreptului de proprietate, drepturi reale de garanţie şi sarcini	Referinţe
NU SUNT	

Document care conține date cu caracter personal, protejat de prevederile Regulamentului (UE) nr. 679/2016 și Legii 190/2018

Anexa Nr. 1 La Partea I

Teren

Nr cadastral	Suprafaţa (mp)*	Observaţii / Referinţe
	Din acte: 13.500 Masurata: 13.502	

* Suprafaţa este determinată in planul de proiecţie Stereo 70.

DETALII LINIARE IMOBIL

Date referitoare la teren

Crt	Categorie folosinţă	Intra vilan	Suprafaţa (mp)	Tarla	Parcelă	Nr. topo	Observaţii / Referinţe
1	padure	NU	13.502	184/1	53	-	

Lungime Segmente
1) Valorile lungimilor segmentelor sunt obţinute din proiecţie în plan.

Punct început	X / Y	Punct sfârşit	X / Y	Lungime segment (** (m)
1	633.138,363 352.514,896	2	633.337,721 353.308,396	818.16
2	633.337,721 353.308,396	3	633.325,205 353.311,716	12.949
3	633.325,205 353.311,716	4	633.321,629 353.312,373	3.636
4	633.321,629 353.312,373	5	633.124,339 352.527,105	809.673

Document care conține date cu caracter personal, protejat de prevederile Regulamentului (UE) nr. 679/2016 și Legii 190/2018

Punct început	X / Y	Punct sfârşit	X / Y	Lungime segment (** (m)
5	633.124,339 352.527,105	6	633.136,788 352.515,09	17.301
6	633.136,788 352.515,09	1	633.138,363 352.514,896	1.587

** Lungimile segmentelor sunt determinate în planul de proiecţie Stereo 70 şi sunt rotunjite la 1 milimetru.
*** Distanţa dintre puncte este formată din segmente cumulate ce sunt mai mici decât valoarea 1 milimetru.

Document care conține date cu caracter personal, protejat de prevederile Regulamentului (UE) nr. 679/2016 și Legii 190/2018

DATE DESPRE IMOBILUL NR. 3316

Oficiul de Cadastru şi Publicitate Imobiliară IALOMITA
Biroul de Cadastru şi Publicitate Imobiliară Slobozia

A. Partea I. Descrierea imobilului

TEREN Extravilan

Adresa: Jud. Ialomita

Nr. Crt	Nr cadastral Nr. topografic	Suprafaţa* (mp)	Observaţii / Referinţe
A1		95.000	Sector cadastral:10 Teren neimprejmuit;

B. Partea II. Proprietari şi acte

Inscrieri privitoare la dreptul de proprietate şi alte drepturi reale		Referinţe
/		
Hotarare Judecatoreasca nr. 565, din 18/04/2016 emis de JUDECATORIA URZICENI;		
B1	Intabulare, drept de PROPRIETATE, dobandit prin Hotarare Judecatoreasca, cota actuala 1/1	A1
	1) **DAN NICULAE**	

C. Partea III. SARCINI .

Inscrieri privind dezmembramintele dreptului de proprietate, drepturi reale de garanţie şi sarcini	Referinţe
NU SUNT	

Document care conține date cu caracter personal, protejat de prevederile Regulamentului (UE) nr. 679/2016 și Legii 190/2018

Anexa Nr. 1 La Partea I

Teren

Nr cadastral	Suprafaţa (mp)*	Observaţii / Referinţe
	95.000	

* Suprafaţa este determinată in planul de proiecţie Stereo 70.

DETALII LINIARE IMOBIL

Date referitoare la teren

Crt	Categorie folosință	Intra vilan	Suprafaţa (mp)	Tarla	Parcelă	Nr. topo	Observaţii / Referinţe
1	padure	NU	95.000	-	10	-	

Lungime Segmente
1) Valorile lungimilor segmentelor sunt obţinute din proiecţie în plan.

Punct început	X / Y	Punct sfârşit	X / Y	Lungime segment (** (m)
1	633.285,276 353.321,245	2	633.202,294 353.341,638	85.451
2	633.202,294 353.341,638	3	633.022,607 352.626,432	737.433
3	633.022,607 352.626,432	4	633.039,45 352.611,871	22.265
4	633.039,45 352.611,871	5	633.074,8 352.576,383	50.09
5	633.074,8 352.576,383	6	633.090,822 352.558,29	24.167

Document care conține date cu caracter personal, protejat de prevederile Regulamentului (UE) nr. 679/2016 și Legii 190/2018

Punct început	X / Y	Punct sfârşit	X / Y	Lungime segment (** (m)
6	633.090,822 352.558,29	7	633.107,726 352.543,138	22.701
7	633.107,726 352.543,138	8	633.124,339 352.527,105	23.088
8	633.124,339 352.527,105	9	633.321,629 353.312,373	809.672
9	633.321,629 353.312,373	10	633.298,607 353.318,064	23.715
10	633.298,607 353.318,064	1	633.285,276 353.321,245	13.705

** Lungimile segmentelor sunt determinate în planul de proiecţie Stereo 70 şi sunt rotunjite la 1 milimetru.
*** Distanţa dintre puncte este formată din segmente cumulate ce sunt mai mici decât valoarea 1 milimetru.

Document care conține date cu caracter personal, protejat de prevederile Regulamentului (UE) nr. 679/2016 și Legii 190/2018

DATE DESPRE IMOBILUL NR. 3317

Oficiul de Cadastru şi Publicitate Imobiliară IALOMITA
Biroul de Cadastru şi Publicitate Imobiliară Slobozia

A. Partea I. Descrierea imobilului

TEREN Extravilan

Adresa: Jud. Ialomita

Nr. Crt	Nr cadastral Nr. topografic	Suprafaţa* (mp)	Observaţii / Referinţe
A1		90.000	Sector cadastral:10 Teren neimprejmuit;

B. Partea II. Proprietari şi acte

Inscrieri privitoare la dreptul de proprietate şi alte drepturi reale		Referinţe
/		
Act Administrativ nr. 120725, din 24/10/2005 emis de COMISIA JUDETEANA IALOMITA;		
B1	Intabulare, drept de PROPRIETATE, dobandit prin Reconstituire, cota actuala 1/1	A1
	1) **TULEA I LUCIA VIORICA** 2) **CONSTANTIN A MARIA**	

C. Partea III. SARCINI .

Inscrieri privind dezmembramintele dreptului de proprietate, drepturi reale de garanţie şi sarcini	Referinţe
NU SUNT	

Document care conține date cu caracter personal, protejat de prevederile Regulamentului (UE) nr. 679/2016 și Legii 190/2018

Anexa Nr. 1 La Partea I

Teren

Nr cadastral	Suprafaţa (mp)*	Observaţii / Referinţe
	90.000	

* Suprafaţa este determinată in planul de proiecţie Stereo 70.

DETALII LINIARE IMOBIL

Date referitoare la teren

Crt	Categorie folosință	Intra vilan	Suprafaţa (mp)	Tarla	Parcelă	Nr. topo	Observaţii / Referinţe
1	arabil	NU	90.000	184/1	55	-	

Lungime Segmente
1) Valorile lungimilor segmentelor sunt obţinute din proiecţie în plan.

Punct început	X / Y	Punct sfârşit	X / Y	Lungime segment (** (m)
1	633.202,294 353.341,638	2	633.078,891 353.371,965	127.075
2	633.078,891 353.371,965	3	632.910,935 352.703,454	689.286
3	632.910,935 352.703,454	4	632.963,821 352.695,435	53.491
4	632.963,821 352.695,435	5	632.958,046 352.672,694	23.463
5	632.958,046 352.672,694	6	632.955,964 352.664,497	8.457

Document care conține date cu caracter personal, protejat de prevederile Regulamentului (UE) nr. 679/2016 și Legii 190/2018

Punct început	X / Y	Punct sfârşit	X / Y	Lungime segment (** (m)
6	632.955,964 352.664,497	7	632.990,007 352.651,368	36.487
7	632.990,007 352.651,368	8	633.003,971 352.642,542	16.519
8	633.003,971 352.642,542	9	633.022,607 352.626,432	24.634
9	633.022,607 352.626,432	1	633.202,294 353.341,638	737.433

** Lungimile segmentelor sunt determinate în planul de proiecţie Stereo 70 şi sunt rotunjite la 1 milimetru.
*** Distanţa dintre puncte este formată din segmente cumulate ce sunt mai mici decât valoarea 1 milimetru.

Document care conține date cu caracter personal, protejat de prevederile Regulamentului (UE) nr. 679/2016 și Legii 190/2018

DATE DESPRE IMOBILUL NR. 3318

Oficiul de Cadastru şi Publicitate Imobiliară IALOMITA
Biroul de Cadastru şi Publicitate Imobiliară Slobozia

A. Partea I. Descrierea imobilului

TEREN Extravilan

Adresa: Jud. Ialomita

Nr. Crt	Nr cadastral Nr. topografic	Suprafaţa* (mp)	Observaţii / Referinţe
A1		10.000	Sector cadastral:10 Teren neimprejmuit;

B. Partea II. Proprietari şi acte

Inscrieri privitoare la dreptul de proprietate şi alte drepturi reale		Referinţe
/		
Act Notarial nr. 76, din 05/04/2022 emis de BNPA DAN LAURENTIU SI DAN GEORGE;		
B1	Intabulare, drept de PROPRIETATE, dobandit prin Succesiune, cota actuala 1/1	A1
	1) **VASILE FLORICA**	

C. Partea III. SARCINI .

Inscrieri privind dezmembramintele dreptului de proprietate, drepturi reale de garanţie şi sarcini	Referinţe
NU SUNT	

Document care conține date cu caracter personal, protejat de prevederile Regulamentului (UE) nr. 679/2016 și Legii 190/2018

Anexa Nr. 1 La Partea I

Teren

Nr cadastral	Suprafaţa (mp)*	Observaţii / Referinţe
	10.000	

* Suprafaţa este determinată in planul de proiecţie Stereo 70.

DETALII LINIARE IMOBIL

Date referitoare la teren

Crt	Categorie folosință	Intra vilan	Suprafaţa (mp)	Tarla	Parcelă	Nr. topo	Observaţii / Referinţe
1	padure	NU	10.000	184/1	56	-	

Lungime Segmente

1) Valorile lungimilor segmentelor sunt obţinute din proiecţie în plan.

Punct început	X / Y	Punct sfârşit	X / Y	Lungime segment (** (m)
1	633.078,891 353.371,965	2	633.064,815 353.375,424	14.494
2	633.064,815 353.375,424	3	632.896,539 352.705,637	690.602
3	632.896,539 352.705,637	4	632.910,935 352.703,454	14.561
4	632.910,935 352.703,454	1	633.078,891 353.371,965	689.286

**** Lungimile segmentelor sunt determinate în planul de proiecţie Stereo 70 şi sunt rotunjite la 1 milimetru.**

Document care conține date cu caracter personal, protejat de prevederile Regulamentului (UE) nr. 679/2016 și Legii 190/2018

***** Distanţa dintre puncte este formată din segmente cumulate ce sunt mai mici decât valoarea 1 milimetru.**

DATE DESPRE IMOBILUL NR. 3319

Oficiul de Cadastru şi Publicitate Imobiliară IALOMITA
Biroul de Cadastru şi Publicitate Imobiliară Slobozia

A. Partea I. Descrierea imobilului

Nr. CF vechi:66
Nr. cadastral vechi:253

TEREN Extravilan

Adresa: Jud. Ialomita

Nr. Crt	Nr cadastral Nr. topografic	Suprafaţa* (mp)	Observaţii / Referinţe
A1	21734	13.100	Sector cadastral:10 Teren neimprejmuit;

B. Partea II. Proprietari şi acte

Inscrieri privitoare la dreptul de proprietate şi alte drepturi reale		Referinţe
1298 / 29/10/2004		
Act Notarial nr. 1000, din 11/06/2004 emis de BNP Laurentiu Dan;		
B1	Intabulare, drept de PROPRIETATE, cumparare, dobandit prin Conventie, cota actuala 1/2	A1
	1) **EFIMOV NICOLAE**, casatorit	
B2	Intabulare, drept de PROPRIETATE, cumparare, dobandit prin Conventie, cota actuala 1/2	A1
	1) **Marica Ioan**, casatorit	

C. Partea III. SARCINI .

Inscrieri privind dezmembramintele dreptului de proprietate, drepturi reale de garanţie şi sarcini	Referinţe
NU SUNT	

Document care conține date cu caracter personal, protejat de prevederile Regulamentului (UE) nr. 679/2016 și Legii 190/2018

Anexa Nr. 1 La Partea I

Teren

Nr cadastral	Suprafaţa (mp)*	Observaţii / Referinţe
21734	13.100	

* Suprafaţa este determinată in planul de proiecţie Stereo 70.

DETALII LINIARE IMOBIL

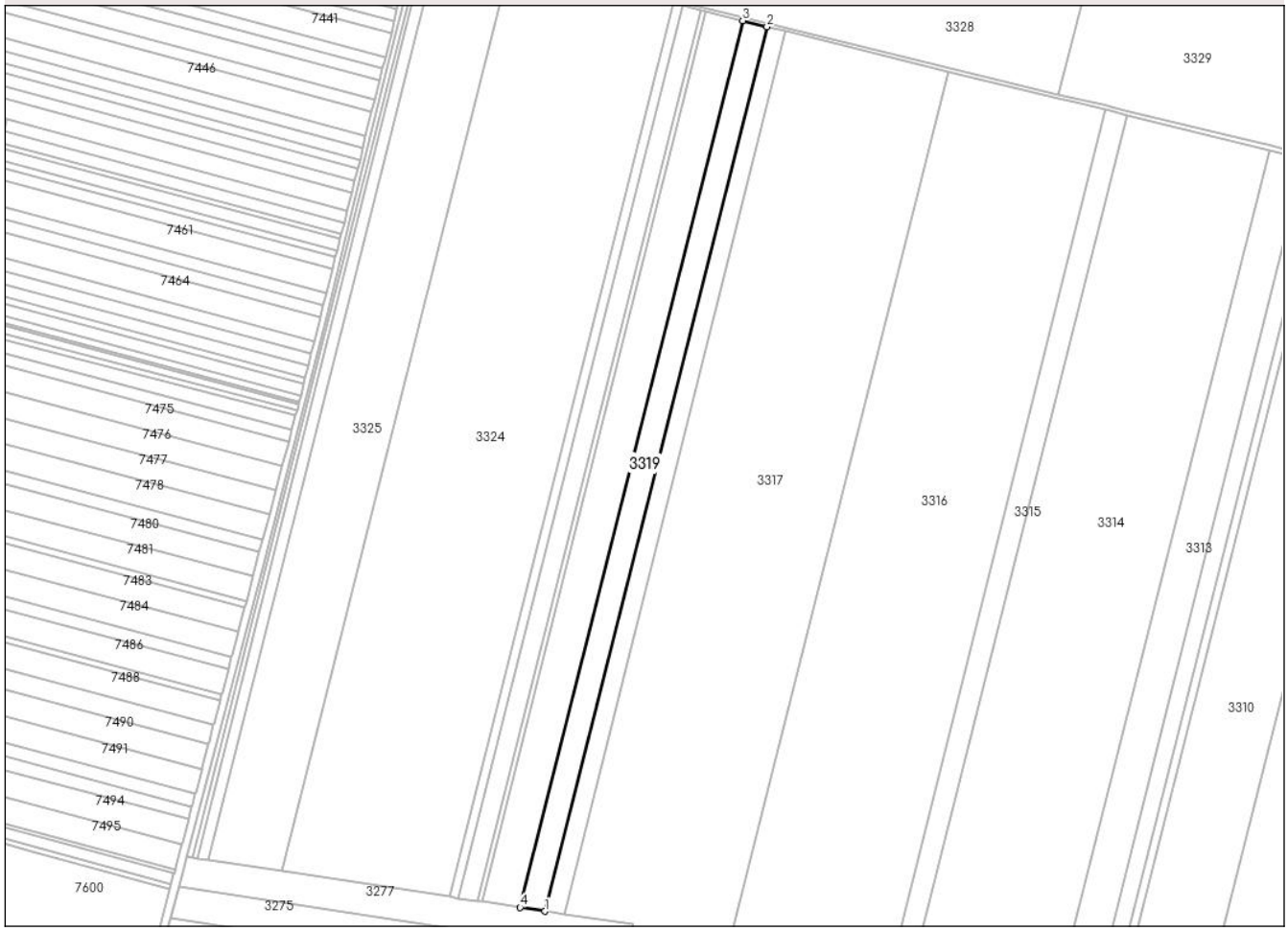

Date referitoare la teren

Crt	Categorie folosință	Intra vilan	Suprafaţa (mp)	Tarla	Parcelă	Nr. topo	Observaţii / Referinţe
1	padure	NU	13.100	184/1	57	-	

Lungime Segmente

1) Valorile lungimilor segmentelor sunt obţinute din proiecţie în plan.

Punct început	X / Y	Punct sfârşit	X / Y	Lungime segment (** (m)
1	632.896,539 352.705,637	2	633.064,815 353.375,424	690.602
2	633.064,815 353.375,424	3	633.046,417 353.379,945	18.946
3	633.046,417 353.379,945	4	632.877,722 352.708,49	692.322
4	632.877,722 352.708,49	1	632.896,539 352.705,637	19.032

**** Lungimile segmentelor sunt determinate în planul de proiecţie Stereo 70 şi sunt rotunjite la 1 milimetru.**

Document care conține date cu caracter personal, protejat de prevederile Regulamentului (UE) nr. 679/2016 și Legii 190/2018

***** Distanţa dintre puncte este formată din segmente cumulate ce sunt mai mici decât valoarea 1 milimetru.**

DATE DESPRE IMOBILUL NR. 3320

Oficiul de Cadastru şi Publicitate Imobiliară IALOMITA
Biroul de Cadastru şi Publicitate Imobiliară Slobozia

A. Partea I. Descrierea imobilului

TEREN Extravilan

Adresa: Jud. Ialomita

Nr. Crt	Nr cadastral Nr. topografic	Suprafaţa* (mp)	Observaţii / Referinţe
A1		20.000	Sector cadastral:10 Teren neimprejmuit;

B. Partea II. Proprietari şi acte

Inscrieri privitoare la dreptul de proprietate şi alte drepturi reale		Referinţe
/		
Act Administrativ nr. 120648, din 18/05/2004 emis de COMISIA JUDETEANA IALOMITA;		
B1	Intabulare, drept de PROPRIETATE, dobandit prin Reconstituire, cota actuala 1/1	A1
	1) **TOADER MARIETA CONSTANTA** 2) **IONESCU MIHAI** 3) **POPA MARGARETA**	

C. Partea III. SARCINI .

Inscrieri privind dezmembramintele dreptului de proprietate, drepturi reale de garanţie şi sarcini	Referinţe
NU SUNT	

Document care conține date cu caracter personal, protejat de prevederile Regulamentului (UE) nr. 679/2016 și Legii 190/2018

Anexa Nr. 1 La Partea I

Teren

Nr cadastral	Suprafaţa (mp)*	Observaţii / Referinţe
	20.000	

* Suprafaţa este determinată in planul de proiecţie Stereo 70.

DETALII LINIARE IMOBIL

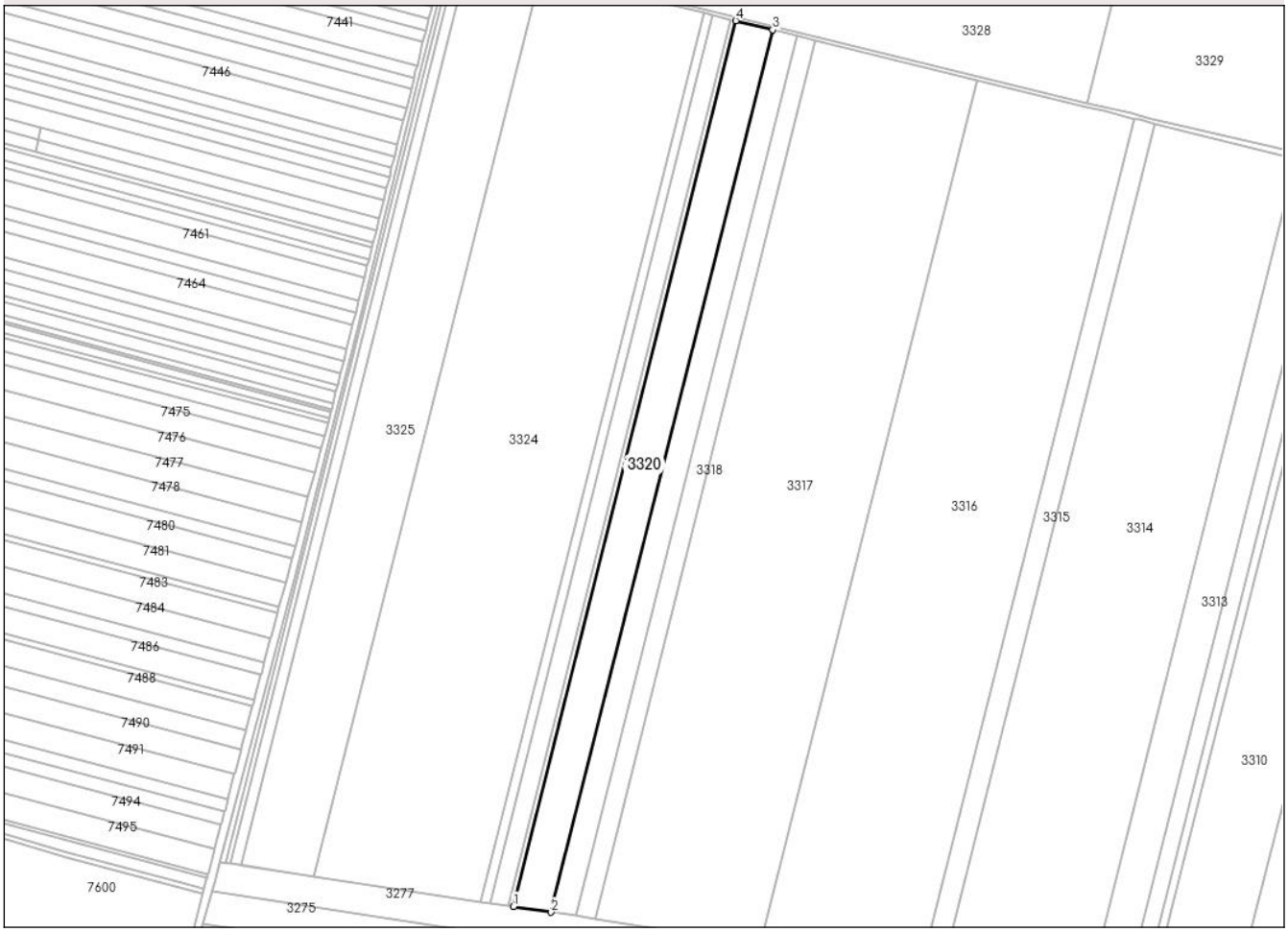

Date referitoare la teren

Crt	Categorie folosință	Intra vilan	Suprafaţa (mp)	Tarla	Parcelă	Nr. topo	Observaţii / Referinţe
1	padure	NU	20.000	184/1	58	-	

Lungime Segmente

1) Valorile lungimilor segmentelor sunt obţinute din proiecţie în plan.

Punct început	X / Y	Punct sfârşit	X / Y	Lungime segment (** (m)
1	632.849,083 352.712,833	2	632.877,722 352.708,49	28.966
2	632.877,722 352.708,49	3	633.046,417 353.379,945	692.322
3	633.046,417 353.379,945	4	633.018,416 353.386,827	28.834
4	633.018,416 353.386,827	1	632.849,083 352.712,833	694.94

**** Lungimile segmentelor sunt determinate în planul de proiecţie Stereo 70 şi sunt rotunjite la 1 milimetru.**

Document care conține date cu caracter personal, protejat de prevederile Regulamentului (UE) nr. 679/2016 și Legii 190/2018

***** Distanţa dintre puncte este formată din segmente cumulate ce sunt mai mici decât valoarea 1 milimetru.**

DATE DESPRE IMOBILUL NR. 3321

Oficiul de Cadastru şi Publicitate Imobiliară IALOMITA
Biroul de Cadastru şi Publicitate Imobiliară Slobozia

A. Partea I. Descrierea imobilului

TEREN Extravilan

Adresa: Jud. Ialomita

Nr. Crt	Nr cadastral Nr. topografic	Suprafaţa* (mp)	Observaţii / Referinţe
A1		2.500	Sector cadastral:10 Teren neimprejmuit;

B. Partea II. Proprietari şi acte

Inscrieri privitoare la dreptul de proprietate şi alte drepturi reale		Referinţe
/		
Act Administrativ nr. 120718, din 24/10/2005 emis de COMISIA JUDETEANA IALOMITA;		
B1	Intabulare, drept de PROPRIETATE, dobandit prin Reconstituire, cota actuala 1/1	A1
	1) **COSTACHE DUMITRU**	

C. Partea III. SARCINI .

Inscrieri privind dezmembramintele dreptului de proprietate, drepturi reale de garanţie şi sarcini	Referinţe
NU SUNT	

Document care conține date cu caracter personal, protejat de prevederile Regulamentului (UE) nr. 679/2016 și Legii 190/2018

Anexa Nr. 1 La Partea I

Teren

Nr cadastral	Suprafaţa (mp)*	Observaţii / Referinţe
	2.500	

* Suprafaţa este determinată in planul de proiecţie Stereo 70.

DETALII LINIARE IMOBIL

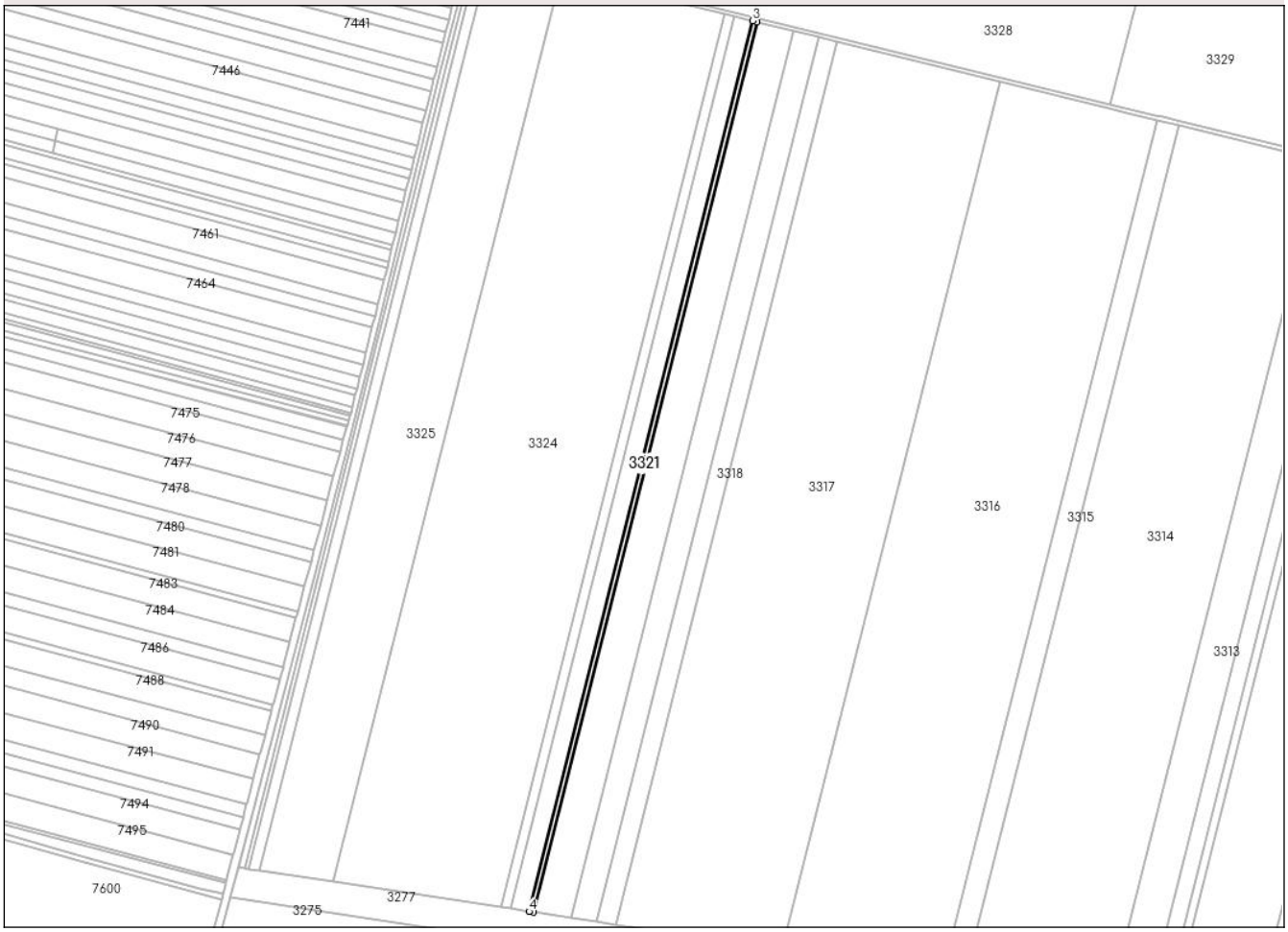

Date referitoare la teren

Crt	Categorie folosință	Intra vilan	Suprafaţa (mp)	Tarla	Parcelă	Nr. topo	Observaţii / Referinţe
1	padure	NU	2.500	184/1	59	-	

Lungime Segmente
1) Valorile lungimilor segmentelor sunt obţinute din proiecţie în plan.

Punct început	X / Y	Punct sfârşit	X / Y	Lungime segment (** (m)
1	632.849,083 352.712,833	2	633.018,416 353.386,827	694.94
2	633.018,416 353.386,827	3	633.014,923 353.387,685	3.597
3	633.014,923 353.387,685	4	632.845,51 352.713,374	695.267
4	632.845,51 352.713,374	1	632.849,083 352.712,833	3.613

**** Lungimile segmentelor sunt determinate în planul de proiecţie Stereo 70 şi sunt rotunjite la 1 milimetru.**

Document care conține date cu caracter personal, protejat de prevederile Regulamentului (UE) nr. 679/2016 și Legii 190/2018

***** Distanţa dintre puncte este formată din segmente cumulate ce sunt mai mici decât valoarea 1 milimetru.**

DATE DESPRE IMOBILUL NR. 3322

Oficiul de Cadastru şi Publicitate Imobiliară IALOMITA
Biroul de Cadastru şi Publicitate Imobiliară Slobozia

A. Partea I. Descrierea imobilului

TEREN Extravilan

Adresa: Jud. Ialomita

Nr. Crt	Nr cadastral Nr. topografic	Suprafaţa* (mp)	Observaţii / Referinţe
A1		10.000	Sector cadastral:10 Teren neimprejmuit;

B. Partea II. Proprietari şi acte

Inscrieri privitoare la dreptul de proprietate şi alte drepturi reale		Referinţe
/		
Act Administrativ nr. 1792, din 27/02/2024 emis de PRIMARIA ALEXENI;		
B1	Inscrierea provizorie, drept de PROPRIETATE, dobandit prin Lege, cota actuala 1/1	A1
	1) **UAT ALEXENI**, CIF:4365085	

C. Partea III. SARCINI .

Inscrieri privind dezmembramintele dreptului de proprietate, drepturi reale de garanţie şi sarcini	Referinţe
NU SUNT	

Document care conține date cu caracter personal, protejat de prevederile Regulamentului (UE) nr. 679/2016 și Legii 190/2018

Anexa Nr. 1 La Partea I

Teren

Nr cadastral	Suprafaţa (mp)*	Observaţii / Referinţe
	10.000	

* Suprafaţa este determinată in planul de proiecţie Stereo 70.

DETALII LINIARE IMOBIL

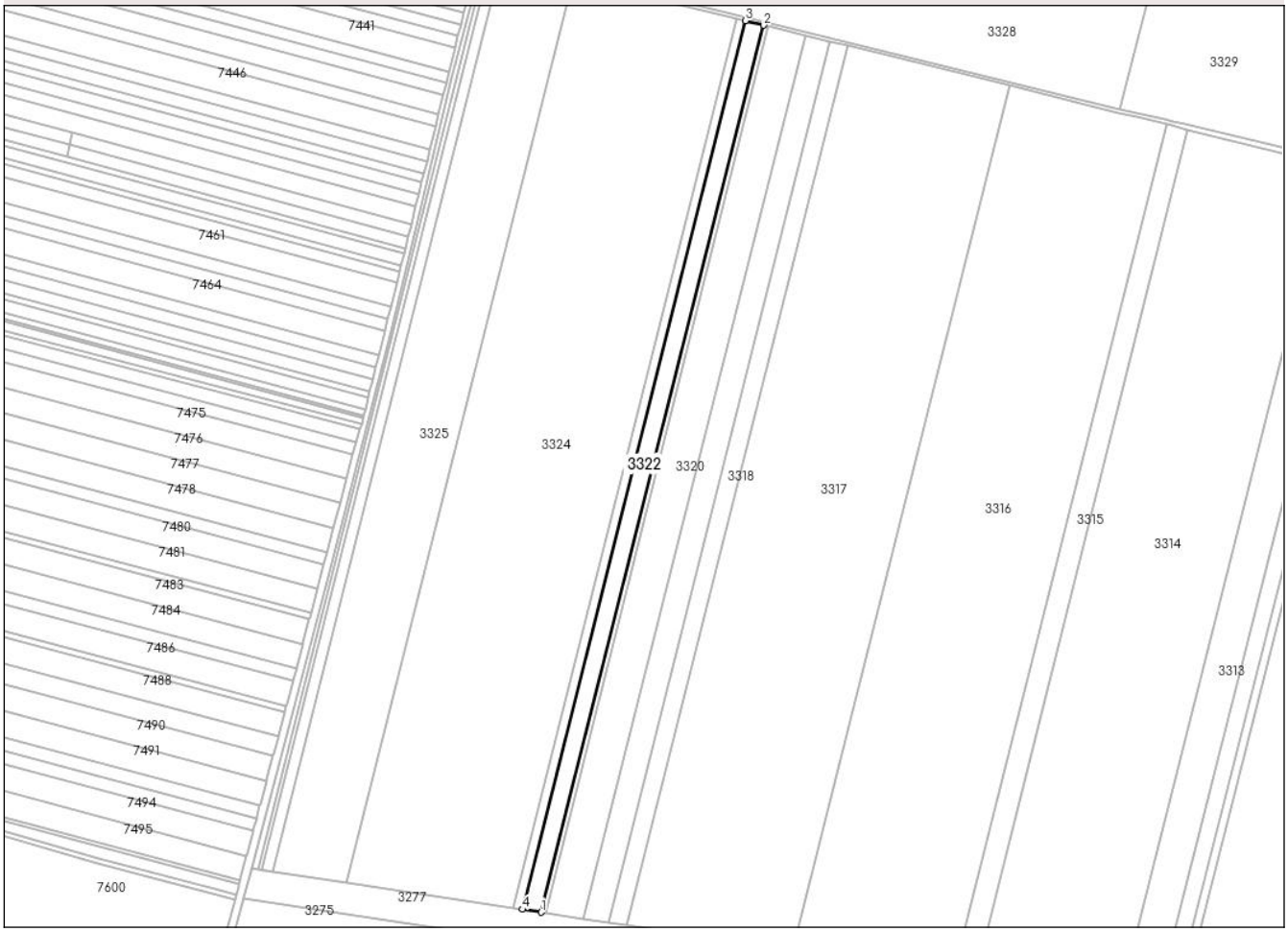

Date referitoare la teren

Crt	Categorie folosință	Intra vilan	Suprafaţa (mp)	Tarla	Parcelă	Nr. topo	Observaţii / Referinţe
1	arabil	NU	10.000	184/1	60	-	

Lungime Segmente
1) Valorile lungimilor segmentelor sunt obţinute din proiecţie în plan.

Punct început	X / Y	Punct sfârşit	X / Y	Lungime segment (** (m)
1	632.845,51 352.713,374	2	633.014,923 353.387,685	695.267
2	633.014,923 353.387,685	3	633.000,969 353.391,114	14.37
3	633.000,969 353.391,114	4	632.831,238 352.715,538	696.571
4	632.831,238 352.715,538	1	632.845,51 352.713,374	14.436

**** Lungimile segmentelor sunt determinate în planul de proiecţie Stereo 70 şi sunt rotunjite la 1 milimetru.**

Document care conține date cu caracter personal, protejat de prevederile Regulamentului (UE) nr. 679/2016 și Legii 190/2018

***** Distanţa dintre puncte este formată din segmente cumulate ce sunt mai mici decât valoarea 1 milimetru.**

DATE DESPRE IMOBILUL NR. 3323

Oficiul de Cadastru şi Publicitate Imobiliară IALOMITA
Biroul de Cadastru şi Publicitate Imobiliară Slobozia

A. Partea I. Descrierea imobilului

TEREN Extravilan

Adresa: Jud. Ialomita

Nr. Crt	Nr cadastral Nr. topografic	Suprafaţa* (mp)	Observaţii / Referinţe
A1		5.000	Sector cadastral:10 Teren neimprejmuit;

B. Partea II. Proprietari şi acte

Inscrieri privitoare la dreptul de proprietate şi alte drepturi reale		Referinţe
/		
Act Administrativ nr. 120722, din 24/10/2005 emis de COMISIA JUDETEANA IALOMITA;		
B1	Intabulare, drept de PROPRIETATE, dobandit prin Reconstituire, cota actuala 1/1	A1
	1) **IONITA FANICA**	

C. Partea III. SARCINI .

Inscrieri privind dezmembramintele dreptului de proprietate, drepturi reale de garanţie şi sarcini	Referinţe
NU SUNT	

Document care conține date cu caracter personal, protejat de prevederile Regulamentului (UE) nr. 679/2016 și Legii 190/2018

Anexa Nr. 1 La Partea I

Teren

Nr cadastral	Suprafaţa (mp)*	Observaţii / Referinţe
	5.000	

* Suprafaţa este determinată in planul de proiecţie Stereo 70.

DETALII LINIARE IMOBIL

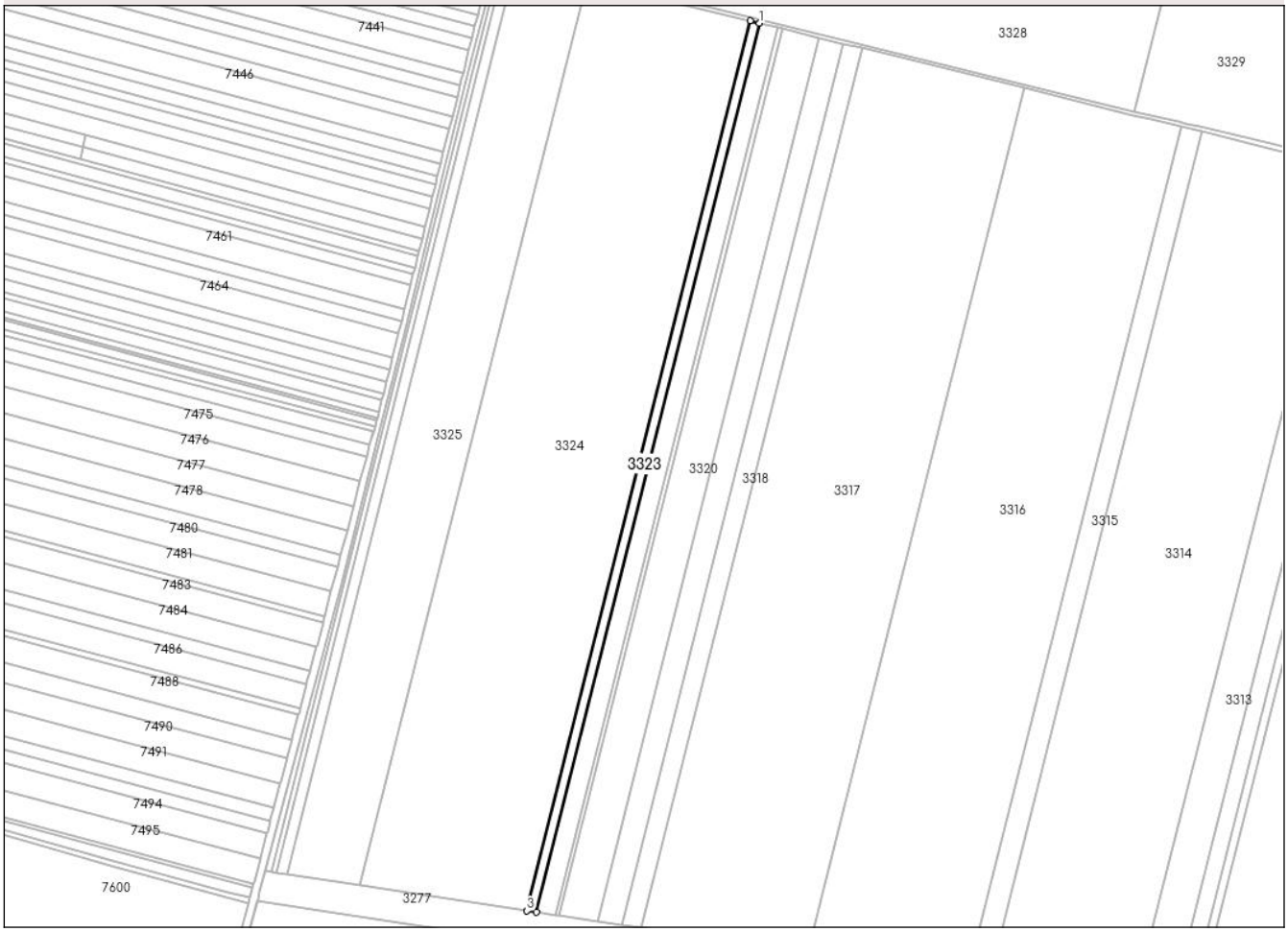

Date referitoare la teren

Crt	Categorie folosință	Intra vilan	Suprafaţa (mp)	Tarla	Parcelă	Nr. topo	Observaţii / Referinţe
1	padure	NU	5.000	184/1	60/1	-	

Lungime Segmente

1) Valorile lungimilor segmentelor sunt obţinute din proiecţie în plan.

Punct început	X / Y	Punct sfârşit	X / Y	Lungime segment (** (m)
1	633.000,969 353.391,114	2	632.994,001 353.392,827	7.175
2	632.994,001 353.392,827	3	632.824,112 352.716,619	697.223
3	632.824,112 352.716,619	4	632.831,238 352.715,538	7.208
4	632.831,238 352.715,538	1	633.000,969 353.391,114	696.571

**** Lungimile segmentelor sunt determinate în planul de proiecţie Stereo 70 şi sunt rotunjite la 1 milimetru.**

Document care conține date cu caracter personal, protejat de prevederile Regulamentului (UE) nr. 679/2016 și Legii 190/2018

***** Distanţa dintre puncte este formată din segmente cumulate ce sunt mai mici decât valoarea 1 milimetru.**

DATE DESPRE IMOBILUL NR. 3324

Oficiul de Cadastru şi Publicitate Imobiliară IALOMITA
Biroul de Cadastru şi Publicitate Imobiliară Slobozia

A. Partea I. Descrierea imobilului

Nr. CF vechi:81
Nr. cadastral vechi:272

TEREN Extravilan

Adresa: Jud. Ialomita

Nr. Crt	Nr cadastral Nr. topografic	Suprafaţa* (mp)	Observaţii / Referinţe
A1	20626	90.000	Sector cadastral:10 Teren neimprejmuit;

B. Partea II. Proprietari şi acte

Inscrieri privitoare la dreptul de proprietate şi alte drepturi reale		Referinţe
91572 / 24/05/2021		
Act Notarial nr. 591, din 20/05/2021 emis de Dobrota Vitzman Norin Dan;		
B3	Se noteaza indreptarea erorii materiale strecurata la conversia cartii funciare pe hartie avand nr.81, cu privire la categoria de folosinta, corect fiind padure	A1
B4	Intabulare, drept de PROPRIETATEdonatie, dobandit prin Conventie, cota actuala 1/1	A1
	1) **CRISTACHE SORIN**, necasatorit, divortat	

C. Partea III. SARCINI .

Inscrieri privind dezmembramintele dreptului de proprietate, drepturi reale de garanţie şi sarcini	Referinţe
NU SUNT	

Document care conține date cu caracter personal, protejat de prevederile Regulamentului (UE) nr. 679/2016 și Legii 190/2018

Anexa Nr. 1 La Partea I

Teren

Nr cadastral	Suprafaţa (mp)*	Observaţii / Referinţe
20626	90.000	

* Suprafaţa este determinată in planul de proiecţie Stereo 70.

DETALII LINIARE IMOBIL

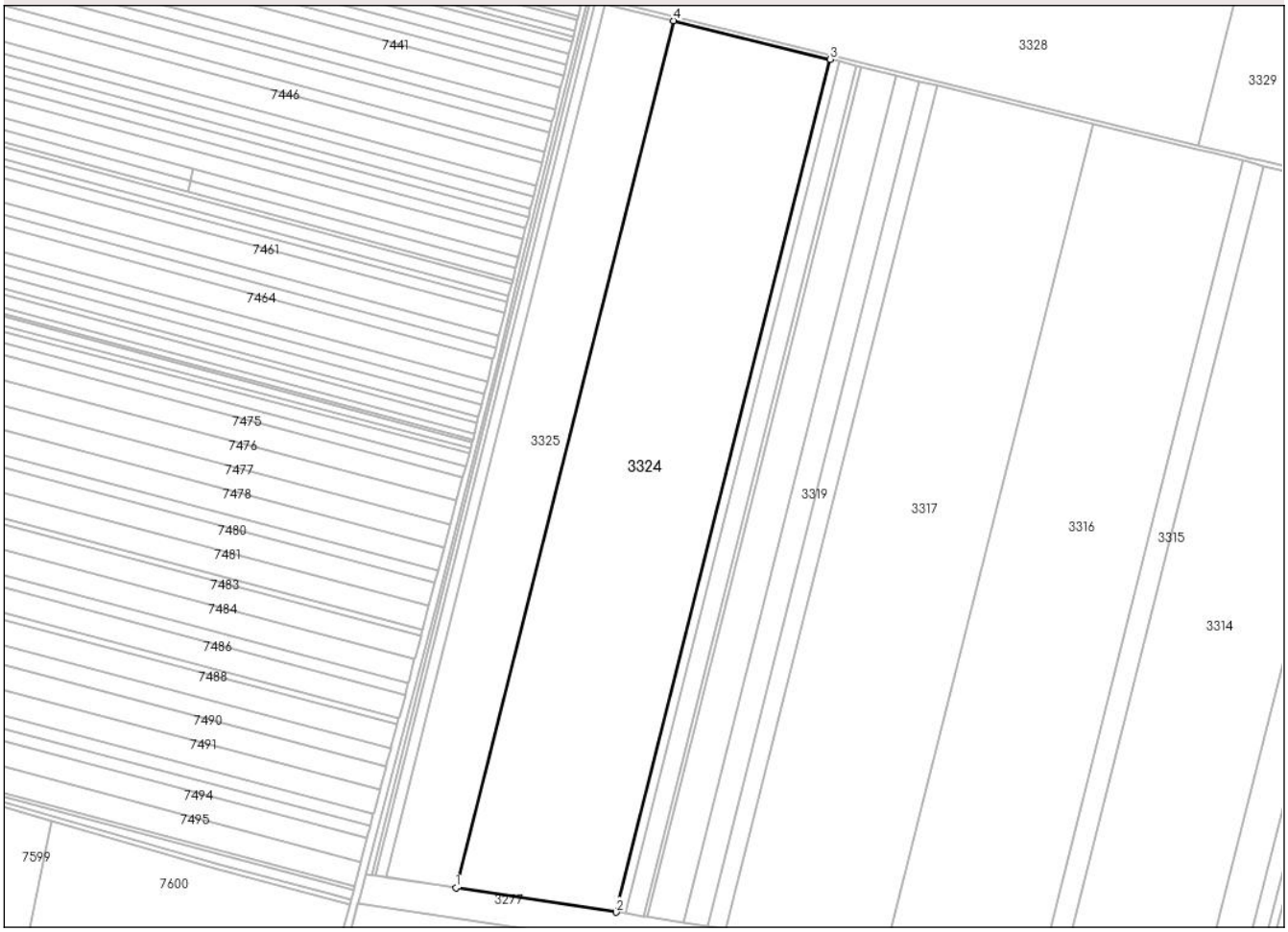

Date referitoare la teren

Crt	Categorie folosință	Intra vilan	Suprafaţa (mp)	Tarla	Parcelă	Nr. topo	Observaţii / Referinţe
1	padure	NU	90.000	184/1	61	-	

Lungime Segmente
1) Valorile lungimilor segmentelor sunt obţinute din proiecţie în plan.

Punct început	X / Y	Punct sfârşit	X / Y	Lungime segment (** (m)
1	632.696,96 352.735,899	2	632.824,112 352.716,619	128.605
2	632.824,112 352.716,619	3	632.994,001 353.392,824	697.22
3	632.994,001 353.392,824	4	632.869,68 353.423,376	128.02
4	632.869,68 353.423,376	1	632.696,96 352.735,899	708.842

**** Lungimile segmentelor sunt determinate în planul de proiecţie Stereo 70 şi sunt rotunjite la 1 milimetru.**

Document care conține date cu caracter personal, protejat de prevederile Regulamentului (UE) nr. 679/2016 și Legii 190/2018

***** Distanţa dintre puncte este formată din segmente cumulate ce sunt mai mici decât valoarea 1 milimetru.**

DATE DESPRE IMOBILUL NR. 3325

Oficiul de Cadastru şi Publicitate Imobiliară IALOMITA
Biroul de Cadastru şi Publicitate Imobiliară Slobozia

A. Partea I. Descrierea imobilului

TEREN Extravilan

Adresa: Jud. Ialomita

Nr. Crt	Nr cadastral Nr. topografic	Suprafaţa* (mp)	Observaţii / Referinţe
A1		39.700	Sector cadastral:10 Teren neimprejmuit;

B. Partea II. Proprietari şi acte

Inscrieri privitoare la dreptul de proprietate şi alte drepturi reale		Referinţe
/		
Act Administrativ nr. 120746, din 08/05/2006 emis de COMISIA JUDETEANA IALOMITA;		
B1	Intabulare, drept de PROPRIETATE, dobandit prin Reconstituire, cota actuala 1/1	A1
	1) **BERZAN N ELENA** 2) **COSTESCU NITA**	

C. Partea III. SARCINI .

Inscrieri privind dezmembramintele dreptului de proprietate, drepturi reale de garanţie şi sarcini	Referinţe
NU SUNT	

Document care conține date cu caracter personal, protejat de prevederile Regulamentului (UE) nr. 679/2016 și Legii 190/2018

Anexa Nr. 1 La Partea I

Teren

Nr cadastral	Suprafaţa (mp)*	Observaţii / Referinţe
	39.700	

* Suprafaţa este determinată in planul de proiecţie Stereo 70.

DETALII LINIARE IMOBIL

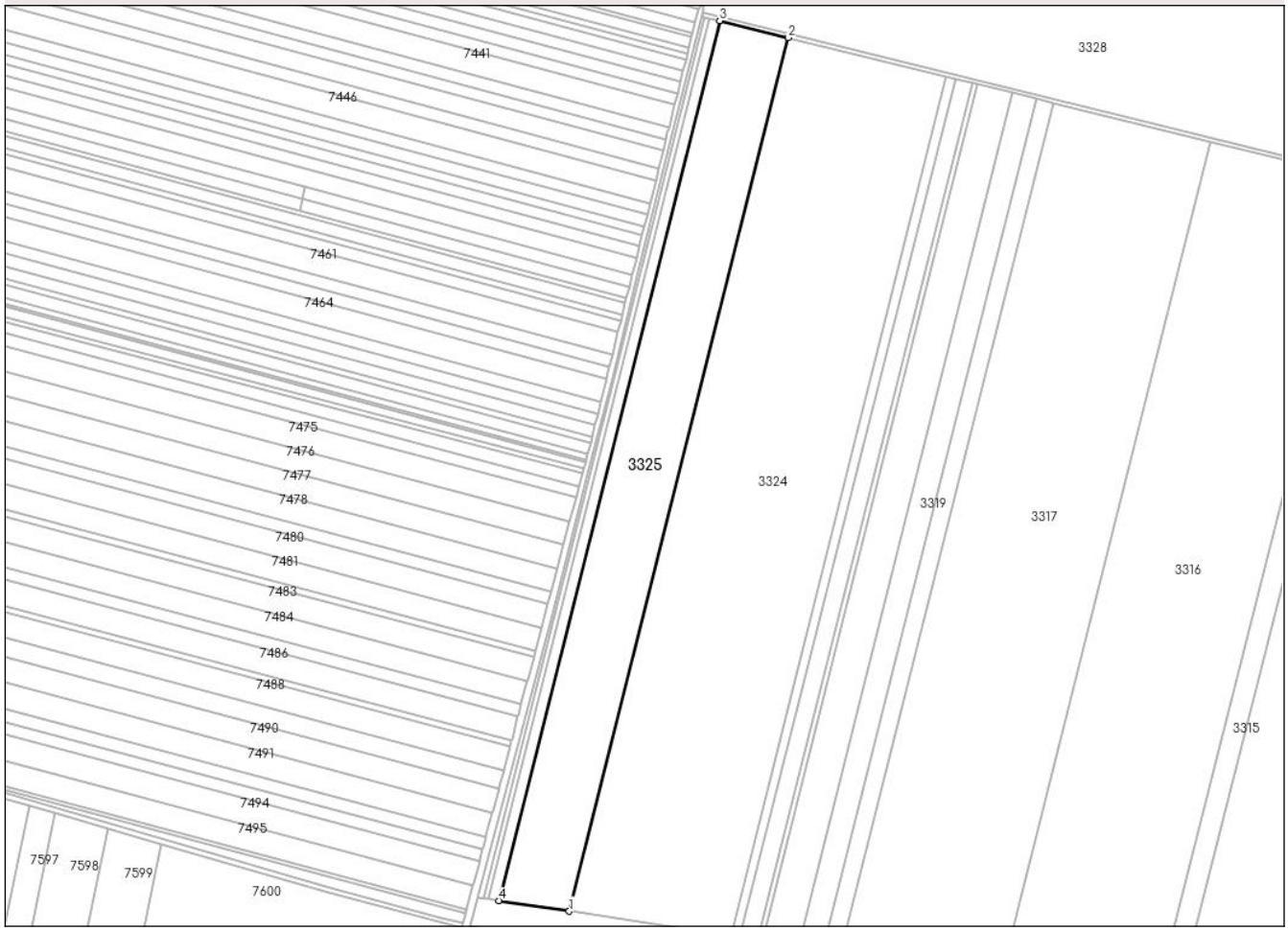

Date referitoare la teren

Crt	Categorie folosință	Intra vilan	Suprafaţa (mp)	Tarla	Parcelă	Nr. topo	Observaţii / Referinţe
1	padure	NU	39.700	184/1	62	-	

Lungime Segmente

1) Valorile lungimilor segmentelor sunt obţinute din proiecţie în plan.

Punct început	X / Y	Punct sfârşit	X / Y	Lungime segment (** (m)
1	632.696,96 352.735,899	2	632.869,68 353.423,376	708.842
2	632.869,68 353.423,376	3	632.815,506 353.436,69	55.786
3	632.815,506 353.436,69	4	632.641,509 352.744,306	713.912
4	632.641,509 352.744,306	1	632.696,96 352.735,899	56.086

**** Lungimile segmentelor sunt determinate în planul de proiecţie Stereo 70 şi sunt rotunjite la 1 milimetru.**

Document care conține date cu caracter personal, protejat de prevederile Regulamentului (UE) nr. 679/2016 și Legii 190/2018

***** Distanţa dintre puncte este formată din segmente cumulate ce sunt mai mici decât valoarea 1 milimetru.**

DATE DESPRE IMOBILUL NR. 3326

Oficiul de Cadastru şi Publicitate Imobiliară IALOMITA
Biroul de Cadastru şi Publicitate Imobiliară Slobozia

A. Partea I. Descrierea imobilului

TEREN Extravilan

Adresa: Jud. Ialomita

Nr. Crt	Nr cadastral Nr. topografic	Suprafaţa* (mp)	Observaţii / Referinţe
A1		5.900	Sector cadastral:10 Teren neimprejmuit;

B. Partea II. Proprietari şi acte

Inscrieri privitoare la dreptul de proprietate şi alte drepturi reale		Referinţe
/		
Act Administrativ nr. 120747, din 08/05/2006 emis de COMISIA JUDETEANA IALOMITA;		
B1	Intabulare, drept de PROPRIETATE, dobandit prin Reconstituire, cota actuala 1/1	A1
	1) **MIHALACHE STEFAN**	

C. Partea III. SARCINI .

Inscrieri privind dezmembramintele dreptului de proprietate, drepturi reale de garanţie şi sarcini	Referinţe
NU SUNT	

Document care conține date cu caracter personal, protejat de prevederile Regulamentului (UE) nr. 679/2016 și Legii 190/2018

Anexa Nr. 1 La Partea I

Teren

Nr cadastral	Suprafaţa (mp)*	Observaţii / Referinţe
	5.900	

* Suprafaţa este determinată in planul de proiecţie Stereo 70.

DETALII LINIARE IMOBIL

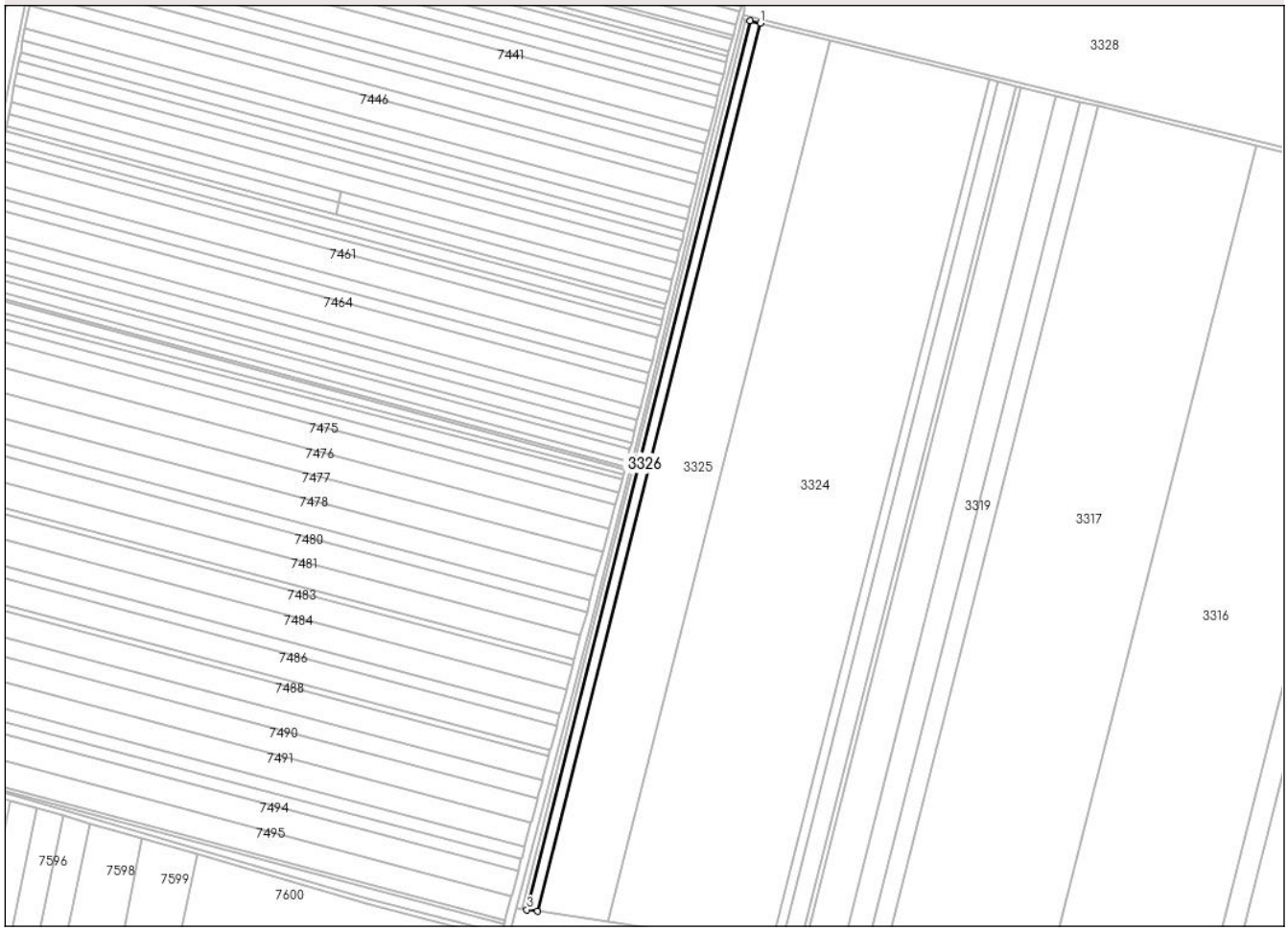

Date referitoare la teren

Crt	Categorie folosință	Intra vilan	Suprafaţa (mp)	Tarla	Parcelă	Nr. topo	Observaţii / Referinţe
1	padure	NU	5.900	184/1	63	-	

Lungime Segmente
1) Valorile lungimilor segmentelor sunt obţinute din proiecţie în plan.

Punct început	X / Y	Punct sfârşit	X / Y	Lungime segment (** (m)
1	632.815,506 353.436,69	2	632.807,488 353.438,66	8.257
2	632.807,488 353.438,66	3	632.633,302 352.745,551	714.662
3	632.633,302 352.745,551	4	632.641,509 352.744,306	8.3
4	632.641,509 352.744,306	1	632.815,506 353.436,69	713.912

**** Lungimile segmentelor sunt determinate în planul de proiecţie Stereo 70 şi sunt rotunjite la 1 milimetru.**

Document care conține date cu caracter personal, protejat de prevederile Regulamentului (UE) nr. 679/2016 și Legii 190/2018

***** Distanţa dintre puncte este formată din segmente cumulate ce sunt mai mici decât valoarea 1 milimetru.**

DATE DESPRE IMOBILUL NR. 3327

Oficiul de Cadastru şi Publicitate Imobiliară IALOMITA
Biroul de Cadastru şi Publicitate Imobiliară Slobozia

A. Partea I. Descrierea imobilului

TEREN Extravilan

Adresa: Jud. Ialomita

Nr. Crt	Nr cadastral Nr. topografic	Suprafaţa* (mp)	Observaţii / Referinţe
A1		2.500	Sector cadastral:10 Teren neimprejmuit;

B. Partea II. Proprietari şi acte

Inscrieri privitoare la dreptul de proprietate şi alte drepturi reale		Referinţe
/		
Act Administrativ nr. 120744, din 08/05/2006 emis de COMISIA JUDETEANA IALOMITA;		
B1	Intabulare, drept de PROPRIETATE, dobandit prin Reconstituire, cota actuala 1/1	A1
	1) **VOICU FLOREA** 2) **DUMITRASCU STEFANA**	

C. Partea III. SARCINI .

Inscrieri privind dezmembramintele dreptului de proprietate, drepturi reale de garanţie şi sarcini	Referinţe
NU SUNT	

Document care conține date cu caracter personal, protejat de prevederile Regulamentului (UE) nr. 679/2016 și Legii 190/2018

Anexa Nr. 1 La Partea I

Teren

Nr cadastral	Suprafaţa (mp)*	Observaţii / Referinţe
	2.500	

* Suprafaţa este determinată in planul de proiecţie Stereo 70.

DETALII LINIARE IMOBIL

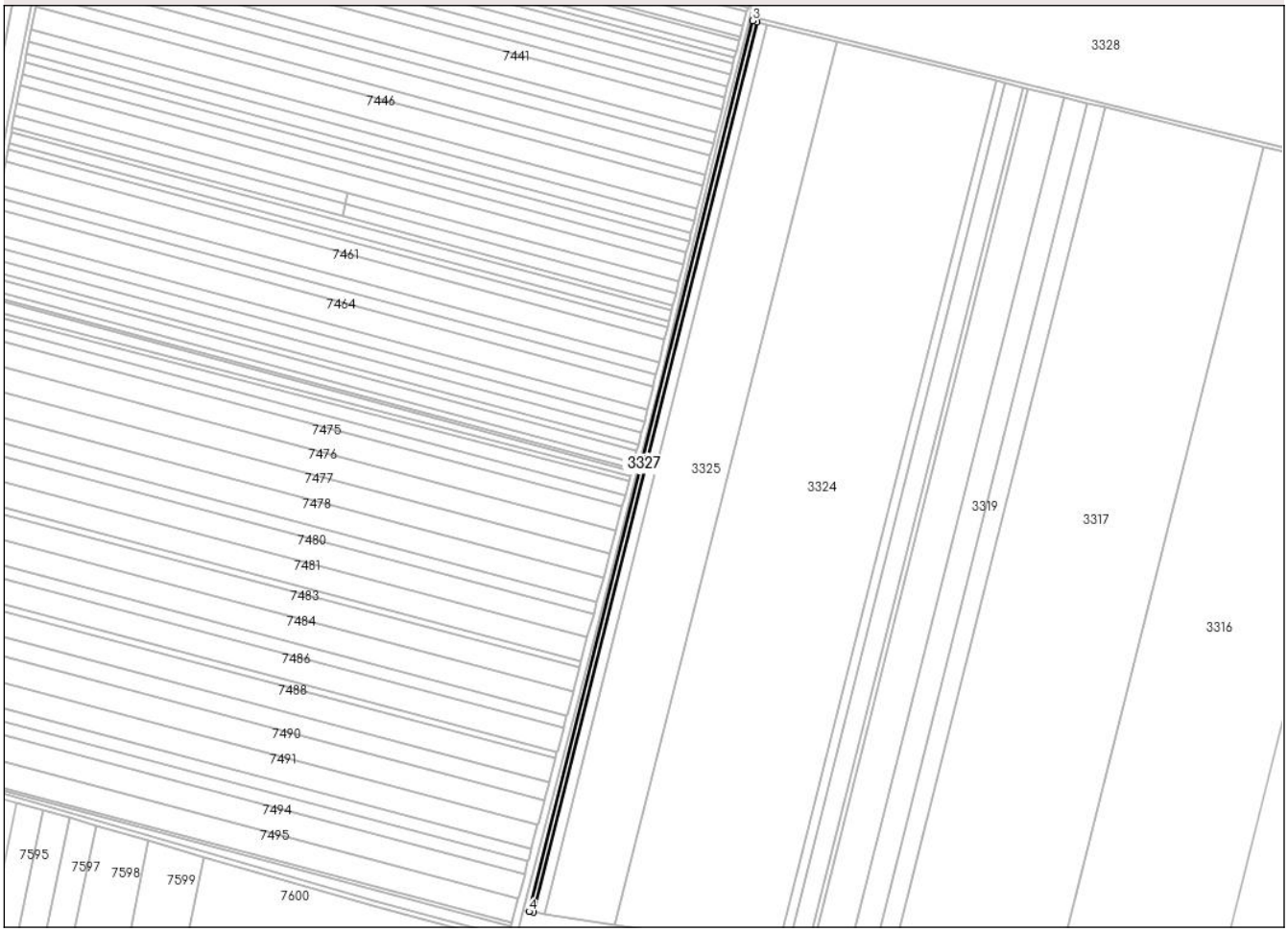

Date referitoare la teren

Crt	Categorie folosință	Intra vilan	Suprafaţa (mp)	Tarla	Parcelă	Nr. topo	Observaţii / Referinţe
1	padure	NU	2.500	184/1	64	-	

Lungime Segmente
1) Valorile lungimilor segmentelor sunt obţinute din proiecţie în plan.

Punct început	X / Y	Punct sfârşit	X / Y	Lungime segment (** (m)
1	632.633,302 352.745,551	2	632.807,488 353.438,66	714.662
2	632.807,488 353.438,66	3	632.804,091 353.439,495	3.498
3	632.804,091 353.439,495	4	632.629,828 352.746,078	714.979
4	632.629,828 352.746,078	1	632.633,302 352.745,551	3.513

**** Lungimile segmentelor sunt determinate în planul de proiecţie Stereo 70 şi sunt rotunjite la 1 milimetru.**

Document care conține date cu caracter personal, protejat de prevederile Regulamentului (UE) nr. 679/2016 și Legii 190/2018

***** Distanţa dintre puncte este formată din segmente cumulate ce sunt mai mici decât valoarea 1 milimetru.**

DATE DESPRE IMOBILUL NR. 3328

Oficiul de Cadastru şi Publicitate Imobiliară IALOMITA
Biroul de Cadastru şi Publicitate Imobiliară Slobozia

A. Partea I. Descrierea imobilului

TEREN Extravilan

Adresa: Jud. Ialomita

Nr. Crt	Nr cadastral Nr. topografic	Suprafaţa* (mp)	Observaţii / Referinţe
A1		189.102	Sector cadastral:10 Teren neimprejmuit;

B. Partea II. Proprietari şi acte

Inscrieri privitoare la dreptul de proprietate şi alte drepturi reale		Referinţe
/		
Act Administrativ nr. 120824, din 16/05/2012 emis de COMISIA JUDETEANA IALOMITA;		
B1	Intabulare, drept de PROPRIETATE, dobandit prin Reconstituire, cota actuala 1/1	A1
	1) **IONITA ION** 2) **PANA ELENA** 3) **NEAGU ELENA**	

C. Partea III. SARCINI .

Inscrieri privind dezmembramintele dreptului de proprietate, drepturi reale de garanţie şi sarcini	Referinţe
NU SUNT	

Anexa Nr. 1 La Partea I

Teren

Nr cadastral	Suprafaţa (mp)*	Observaţii / Referinţe
	189.102	

* Suprafaţa este determinată in planul de proiecţie Stereo 70.

DETALII LINIARE IMOBIL

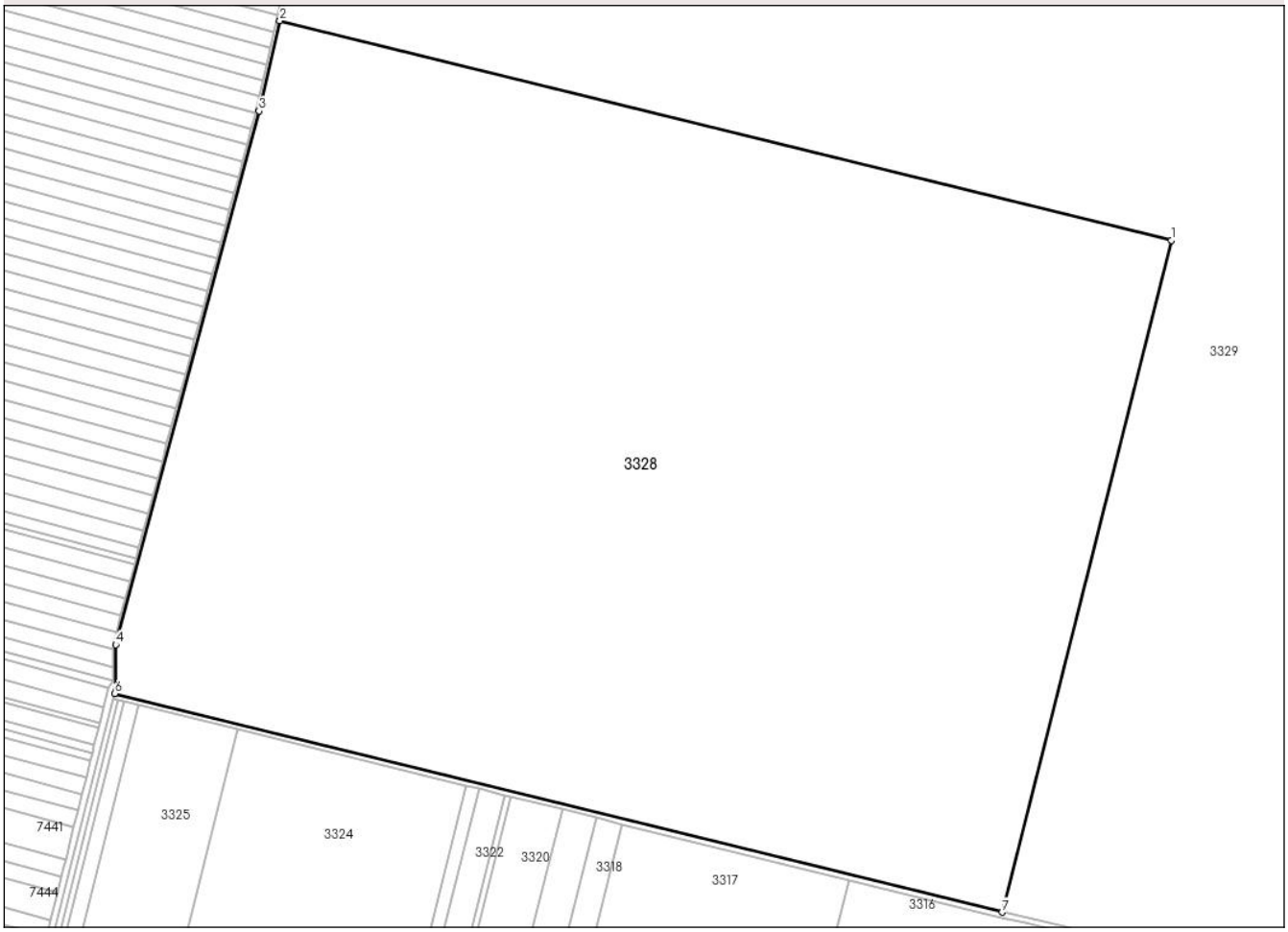

Date referitoare la teren

Crt	Categorie folosință	Intra vilan	Suprafaţa (mp)	Tarla	Parcelă	Nr. topo	Observaţii / Referinţe
1	arabil	NU	189.102	184/1	71	-	

Lungime Segmente
1) Valorile lungimilor segmentelor sunt obţinute din proiecţie în plan.

Punct început	X / Y	Punct sfârşit	X / Y	Lungime segment (** (m)
1	633.378,277 353.689,711	2	632.892,344 353.809,291	500.43
2	632.892,344 353.809,291	3	632.881,03 353.760,202	50.376
3	632.881,03 353.760,202	4	632.802,977 353.469,638	300.865
4	632.802,977 353.469,638	5	632.802,977 353.445,422	24.216
5	632.802,977 353.445,422	6	632.802,352 353.443,014	2.488

Document care conține date cu caracter personal, protejat de prevederile Regulamentului (UE) nr. 679/2016 și Legii 190/2018

Punct început	X / Y	Punct sfârşit	X / Y	Lungime segment (** (m)
6	632.802,352 353.443,014	7	633.285,972 353.324,003	498.048
7	633.285,972 353.324,003	1	633.378,277 353.689,711	377.177

** Lungimile segmentelor sunt determinate în planul de proiecţie Stereo 70 şi sunt rotunjite la 1 milimetru.
*** Distanţa dintre puncte este formată din segmente cumulate ce sunt mai mici decât valoarea 1 milimetru.

Document care conține date cu caracter personal, protejat de prevederile Regulamentului (UE) nr. 679/2016 și Legii 190/2018

DATE DESPRE IMOBILUL NR. 3329

Oficiul de Cadastru şi Publicitate Imobiliară IALOMITA
Biroul de Cadastru şi Publicitate Imobiliară Slobozia

A. Partea I. Descrierea imobilului

TEREN Extravilan

Adresa: Jud. Ialomita, Tarla 184/1, Parcela 70

Nr. Crt	Nr cadastral Nr. topografic	Suprafaţa* (mp)	Observaţii / Referinţe
A1	22168	1.151.647	Sector cadastral:10 Teren neimprejmuit;

B. Partea II. Proprietari şi acte

Inscrieri privitoare la dreptul de proprietate şi alte drepturi reale		Referinţe
153535 / 18/11/2024		
Act Notarial nr. 1998, din 15/11/2024 emis de Nitu Cristina Emilia (ctr donatie);		
B2	Intabulare, drept de PROPRIETATEdonatie, dobandit prin Conventie, cota actuala 1/1	A1
	1) **MARICA IOAN**, casatorit, bun propriu	

C. Partea III. SARCINI .

Inscrieri privind dezmembramintele dreptului de proprietate, drepturi reale de garanţie şi sarcini	Referinţe
NU SUNT	

Document care conține date cu caracter personal, protejat de prevederile Regulamentului (UE) nr. 679/2016 și Legii 190/2018

Anexa Nr. 1 La Partea I

Teren

Nr cadastral	Suprafaţa (mp)*	Observaţii / Referinţe
22168	1.151.647	

* Suprafaţa este determinată in planul de proiecţie Stereo 70.

DETALII LINIARE IMOBIL

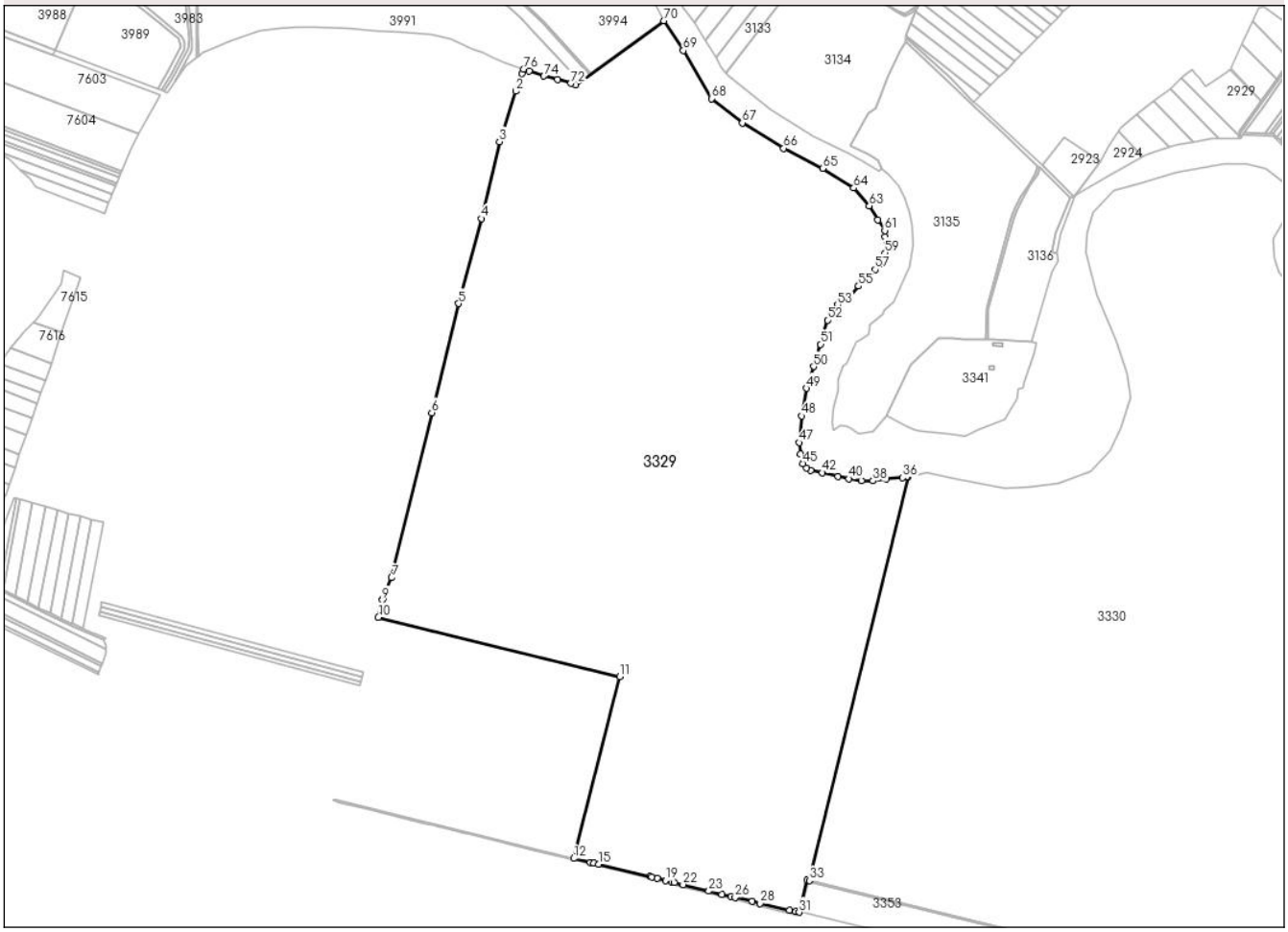

Date referitoare la teren

Crt	Categorie folosință	Intra vilan	Suprafaţa (mp)	Tarla	Parcelă	Nr. topo	Observaţii / Referinţe
1	padure	NU	1.151.647	184/1	70	-	

Lungime Segmente

1) Valorile lungimilor segmentelor sunt obţinute din proiecţie în plan.

Punct început	X / Y	Punct sfârşit	X / Y	Lungime segment
1	633.181,454 354.903,967	2	633.168,804 354.868,033	38.096
4	633.099,798 354.612,002	5	633.054,052 354.440,686	177.319
7	632.918,937 353.888,854	8	632.901,702 353.847,24	45.042
10	632.892,344 353.809,291	11	633.378,277 353.689,711	500.43
13	633.319,734 353.316,106	14	633.325,902 353.314,634	6.34
16	633.439,324 353.287,564	17	633.443,641 353.286,498	4.446

Punct început	X / Y	Punct sfârşit	X / Y	Lungime segment
2	633.168,804 354.868,033	3	633.136,438 354.766,778	106.302
5	633.054,052 354.440,686	6	632.999,996 354.221,141	226.102
8	632.901,702 353.847,24	9	632.900,324 353.843,914	3.6
11	633.378,277 353.689,711	12	633.285,972 353.324,003	377.177
14	633.325,902 353.314,634	15	633.335,884 353.312,252	10.263
17	633.443,641 353.286,498	18	633.454,102 353.283,912	10.776

Punct început	X / Y	Punct sfârşit	X / Y	Lungime segment
3	633.136,438 354.766,778	4	633.099,798 354.612,002	159.054
6	632.999,996 354.221,141	7	632.918,937 353.888,854	342.031
9	632.900,324 353.843,914	10	632.892,344 353.809,291	35.531
12	633.285,972 353.324,003	13	633.319,734 353.316,106	34.674
15	633.335,884 353.312,252	16	633.439,324 353.287,564	106.345
18	633.454,102 353.283,912	19	633.470,787 353.279,787	17.187

Document care conține date cu caracter personal, protejat de prevederile Regulamentului (UE) nr. 679/2016 și Legii 190/2018

Punct început	X / Y	Punct sfârşit	X / Y	Lungime segment
19	633.470,787 353.279,787	20	633.482,888 353.276,796	12.466
22	633.506,299 353.271,009	23	633.558,1 353.258,206	53.36
25	633.603,344 353.247,022	26	633.611,297 353.245,059	8.192
28	633.661,764 353.233,516	29	633.720,712 353.220,032	60.471
31	633.740,135 353.215,634	32	633.755,982 353.280,418	66.693
34	633.958,982 354.091,679	35	633.956,885 354.091,206	2.15
37	633.915,405 354.087,364	38	633.889,011 354.083,741	26.641
40	633.840,657 354.088,024	41	633.818,856 354.093,017	22.365
43	633.763,14 354.104,824	44	633.754,437 354.110,076	10.165
46	633.742,941 354.137,973	47	633.740,676 354.160,813	22.952
49	633.755,283 354.270,196	50	633.769,228 354.314,163	46.125
52	633.797,009 354.407,546	53	633.817,709 354.438,314	37.083
55	633.859,753 354.476,103	56	633.878,8 354.494,185	26.263
58	633.904,285 354.521,325	59	633.913,29 354.542,765	23.254
61	633.912,707 354.587,545	62	633.898,727 354.609,193	25.77
64	633.849,956 354.673,309	65	633.787,618 354.712,639	73.708
67	633.625,786 354.804,618	68	633.563,438 354.853,273	79.086
70	633.467,091 355.010,107	71	633.289,459 354.881,215	219.468
73	633.252,842 354.891,294	74	633.225,855 354.898,722	27.991
76	633.184,635 354.913,004	1	633.181,454 354.903,967	9.581

Punct început	X / Y	Punct sfârşit	X / Y	Lungime segment
20	633.482,888 353.276,796	21	633.488,947 353.275,298	6.242
23	633.558,1 353.258,206	24	633.584,362 353.251,714	27.052
26	633.611,297 353.245,059	27	633.645,509 353.237,233	35.096
29	633.720,712 353.220,032	30	633.733,315 353.217,148	12.929
32	633.755,982 353.280,418	33	633.760,768 353.279,258	4.925
35	633.956,885 354.091,206	36	633.949,005 354.090,572	7.905
38	633.889,011 354.083,741	39	633.866,348 354.084,069	22.665
41	633.818,856 354.093,017	42	633.786,826 354.100,173	32.82
44	633.754,437 354.110,076	45	633.747,539 354.118,609	10.972
47	633.740,676 354.160,813	48	633.745,766 354.214,58	54.007
50	633.769,228 354.314,163	51	633.783,387 354.358,839	46.866
53	633.817,709 354.438,314	54	633.842,095 354.457,433	30.987
56	633.878,8 354.494,185	57	633.893,309 354.509,428	21.044
59	633.913,29 354.542,765	60	633.913,861 354.574,649	31.889
62	633.898,727 354.609,193	63	633.881,57 354.637,353	32.975
65	633.787,618 354.712,639	66	633.709,118 354.753,218	88.368
68	633.563,438 354.853,273	69	633.506,787 354.950,317	112.369
71	633.289,459 354.881,215	72	633.279,83 354.883,865	9.987
74	633.225,855 354.898,722	75	633.196,202 354.908,804	31.32

Punct început	X / Y	Punct sfârşit	X / Y	Lungime segment
21	633.488,947 353.275,298	22	633.506,299 353.271,009	17.874
24	633.584,362 353.251,714	25	633.603,344 353.247,022	19.553
27	633.645,509 353.237,233	28	633.661,764 353.233,516	16.674
30	633.733,315 353.217,148	31	633.740,135 353.215,634	6.986
33	633.760,768 353.279,258	34	633.958,982 354.091,679	836.252
36	633.949,005 354.090,572	37	633.915,405 354.087,364	33.753
39	633.866,348 354.084,069	40	633.840,657 354.088,024	25.994
42	633.786,826 354.100,173	43	633.763,14 354.104,824	24.138
45	633.747,539 354.118,609	46	633.742,941 354.137,973	19.902
48	633.745,766 354.214,58	49	633.755,283 354.270,196	56.424
51	633.783,387 354.358,839	52	633.797,009 354.407,546	50.576
54	633.842,095 354.457,433	55	633.859,753 354.476,103	25.698
57	633.893,309 354.509,428	58	633.904,285 354.521,325	16.187
60	633.913,861 354.574,649	61	633.912,707 354.587,545	12.948
63	633.881,57 354.637,353	64	633.849,956 354.673,309	47.878
66	633.709,118 354.753,218	67	633.625,786 354.804,618	97.909
69	633.506,787 354.950,317	70	633.467,091 355.010,107	71.768
72	633.279,83 354.883,865	73	633.252,842 354.891,294	27.992
75	633.196,202 354.908,804	76	633.184,635 354.913,004	12.306

** Lungimile segmentelor sunt determinate în planul de proiecţie Stereo 70 şi sunt rotunjite la 1 milimetru.
*** Distanţa dintre puncte este formată din segmente cumulate ce sunt mai mici decât valoarea 1 milimetru.

Document care conține date cu caracter personal, protejat de prevederile Regulamentului (UE) nr. 679/2016 și Legii 190/2018

DATE DESPRE IMOBILUL NR. 3330

Oficiul de Cadastru şi Publicitate Imobiliară IALOMITA
Biroul de Cadastru şi Publicitate Imobiliară Slobozia

A. Partea I. Descrierea imobilului

TEREN Extravilan

Adresa: Jud. Ialomita

Nr. Crt	Nr cadastral Nr. topografic	Suprafaţa* (mp)	Observaţii / Referinţe
A1		1.268.331	Sector cadastral:10 Teren neimprejmuit;

B. Partea II. Proprietari şi acte

Inscrieri privitoare la dreptul de proprietate şi alte drepturi reale		Referinţe
/		
Act Administrativ nr. 120825, din 16/05/2012 emis de COMISIA JUDETEANA IALOMITA;		
B1	Intabulare, drept de PROPRIETATE, dobandit prin Reconstituire, cota actuala 1/1	A1
	1) **IRIMESCU FLORIN**	

C. Partea III. SARCINI .

Inscrieri privind dezmembramintele dreptului de proprietate, drepturi reale de garanţie şi sarcini	Referinţe
NU SUNT	

Document care conține date cu caracter personal, protejat de prevederile Regulamentului (UE) nr. 679/2016 și Legii 190/2018

Anexa Nr. 1 La Partea I

Teren

Nr cadastral	Suprafaţa (mp)*	Observaţii / Referinţe
	1.268.331	

* Suprafaţa este determinată in planul de proiecţie Stereo 70.

DETALII LINIARE IMOBIL

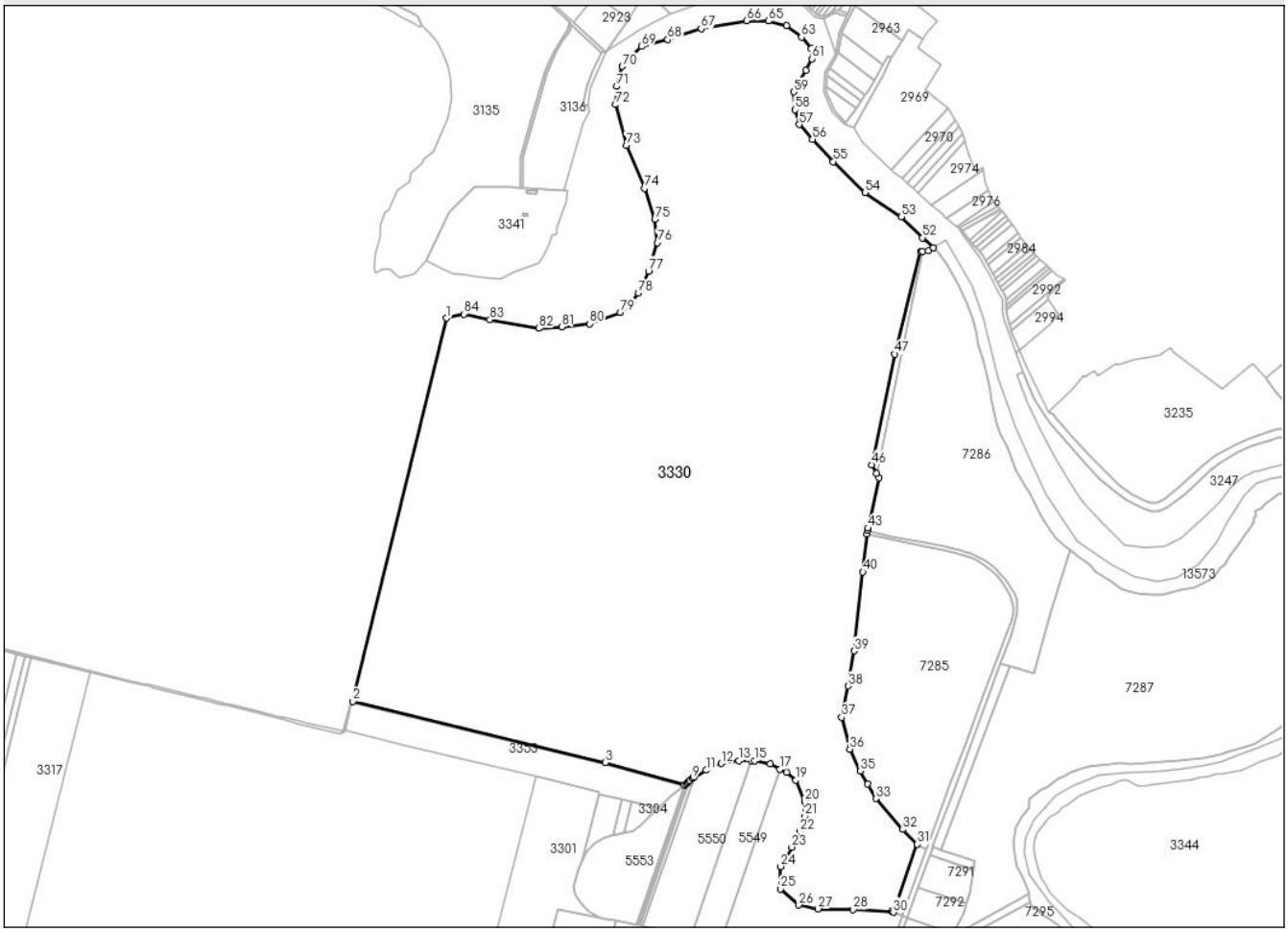

Date referitoare la teren

Crt	Categorie folosință	Intra vilan	Suprafaţa (mp)	Tarla	Parcelă	Nr. topo	Observaţii / Referinţe
1	padure	NU	1.268.331	184/1	72	-	

Lungime Segmente

1) Valorile lungimilor segmentelor sunt obţinute din proiecţie în plan.

Punct început	X / Y	Punct sfârşit	X / Y	Lungime segment
1	633.958,982 354.091,679	2	633.760,768 353.279,258	836.252
4	634.464,172 353.101,41	5	634.467,744 353.104,374	4.641
7	634.473,864 353.109,453	8	634.476,396 353.111,554	3.29
10	634.484,885 353.117,822	11	634.510,45 353.133,24	29.855
13	634.580,185 353.153,074	14	634.606,905 353.153,282	26.721
16	634.646,263 353.146,549	17	634.667,313 353.135,479	23.783

Punct început	X / Y	Punct sfârşit	X / Y	Lungime segment
2	633.760,768 353.279,258	3	634.296,434 353.149,233	551.22
5	634.467,744 353.104,374	6	634.470,819 353.106,926	3.996
8	634.476,396 353.111,554	9	634.481,459 353.115,755	6.579
11	634.510,45 353.133,24	12	634.542,575 353.147,593	35.186
14	634.606,905 353.153,282	15	634.613,616 353.153,334	6.712
17	634.667,313 353.135,479	18	634.681,001 353.128,281	15.465

Punct început	X / Y	Punct sfârşit	X / Y	Lungime segment
3	634.296,434 353.149,233	4	634.464,172 353.101,41	174.423
6	634.470,819 353.106,926	7	634.473,864 353.109,453	3.957
9	634.481,459 353.115,755	10	634.484,885 353.117,822	4.001
12	634.542,575 353.147,593	13	634.580,185 353.153,074	38.007
15	634.613,616 353.153,334	16	634.646,263 353.146,549	33.345
18	634.681,001 353.128,281	19	634.700,85 353.112,102	25.608

Document care conține date cu caracter personal, protejat de prevederile Regulamentului (UE) nr. 679/2016 și Legii 190/2018

Punct început	X / Y	Punct sfârşit	X / Y	Lungime segment
19	634.700,85 353.112,102	20	634.719,655 353.067,737	48.186
22	634.708,686 353.002,496	23	634.691,97 352.970,136	36.422
25	634.667,896 352.881,278	26	634.707,094 352.847,374	51.827
28	634.822,543 352.837,826	29	634.904,059 352.833,539	81.629
31	634.958,525 352.976,264	32	634.927,624 353.007,541	43.968
34	634.853,271 353.103,855	35	634.837,218 353.131,319	31.811
37	634.798,168 353.245,269	38	634.812,334 353.311,545	67.773
40	634.843,178 353.553,153	41	634.852,103 353.633,758	81.098
43	634.853,494 353.646,318	44	634.876,949 353.752,709	108.946
46	634.862,213 353.780,867	47	634.910,699 354.015,178	239.275
49	634.969,144 354.233,121	50	634.982,238 354.233,779	13.111
52	634.969,184 354.261,562	53	634.924,205 354.306,012	63.237
55	634.780,271 354.423,487	56	634.735,821 354.470,583	64.76
58	634.698,779 354.533,025	59	634.696,134 354.571,125	38.192
61	634.734,234 354.641,504	62	634.733,175 354.662,671	21.193
64	634.680,788 354.711,355	65	634.642,688 354.721,409	39.404
67	634.499,812 354.705,005	68	634.428,375 354.681,721	75.136
70	634.332,595 354.625,1	71	634.320,954 354.582,767	43.905
73	634.341,062 354.457,883	74	634.379,691 354.366,866	98.875
76	634.407,208 354.251,508	77	634.388,158 354.191,183	63.262
79	634.328,362 354.103,87	80	634.262,745 354.079,528	69.986
82	634.154,795 354.070,003	83	634.051,607 354.087,995	104.744

Punct început	X / Y	Punct sfârşit	X / Y	Lungime segment
20	634.719,655 353.067,737	21	634.719,655 353.035,378	32.359
23	634.691,97 352.970,136	24	634.668,371 352.929,073	47.361
26	634.707,094 352.847,374	27	634.748,047 352.839,384	41.725
29	634.904,059 352.833,539	30	634.907,511 352.832,188	3.707
32	634.927,624 353.007,541	33	634.870,948 353.072,956	86.552
35	634.837,218 353.131,319	36	634.815,395 353.178,012	51.541
38	634.812,334 353.311,545	39	634.824,655 353.385,879	75.348
41	634.852,103 353.633,758	42	634.853,026 353.642,089	8.382
44	634.876,949 353.752,709	45	634.871,778 353.762,591	11.153
47	634.910,699 354.015,178	48	634.965,039 354.232,915	224.416
50	634.982,238 354.233,779	51	634.992,207 354.240,218	11.868
53	634.924,205 354.306,012	54	634.847,476 354.357,871	92.61
56	634.735,821 354.470,583	57	634.707,775 354.501,804	41.968
59	634.696,134 354.571,125	60	634.721,534 354.617,163	52.58
62	634.733,175 354.662,671	63	634.712,538 354.687,013	31.913
65	634.642,688 354.721,409	66	634.596,65 354.721,938	46.041
68	634.428,375 354.681,721	69	634.373,341 354.667,434	56.858
71	634.320,954 354.582,767	72	634.318,308 354.544,138	38.72
74	634.379,691 354.366,866	75	634.401,387 354.301,25	69.111
77	634.388,158 354.191,183	78	634.366,462 354.144,616	51.373
80	634.262,745 354.079,528	81	634.204,008 354.072,649	59.139
83	634.051,607 354.087,995	84	633.996,574 354.100,166	56.363

Punct început	X / Y	Punct sfârşit	X / Y	Lungime segment
21	634.719,655 353.035,378	22	634.708,686 353.002,496	34.664
24	634.668,371 352.929,073	25	634.667,896 352.881,278	47.797
27	634.748,047 352.839,384	28	634.822,543 352.837,826	74.512
30	634.907,511 352.832,188	31	634.958,525 352.976,264	152.841
33	634.870,948 353.072,956	34	634.853,271 353.103,855	35.598
36	634.815,395 353.178,012	37	634.798,168 353.245,269	69.428
39	634.824,655 353.385,879	40	634.843,178 353.553,153	168.296
42	634.853,026 353.642,089	43	634.853,494 353.646,318	4.255
45	634.871,778 353.762,591	46	634.862,213 353.780,867	20.627
48	634.965,039 354.232,915	49	634.969,144 354.233,121	4.11
51	634.992,207 354.240,218	52	634.969,184 354.261,562	31.395
54	634.847,476 354.357,871	55	634.780,271 354.423,487	93.925
57	634.707,775 354.501,804	58	634.698,779 354.533,025	32.491
60	634.721,534 354.617,163	61	634.734,234 354.641,504	27.456
63	634.712,538 354.687,013	64	634.680,788 354.711,355	40.007
66	634.596,65 354.721,938	67	634.499,812 354.705,005	98.307
69	634.373,341 354.667,434	70	634.332,595 354.625,1	58.757
72	634.318,308 354.544,138	73	634.341,062 354.457,883	89.205
75	634.401,387 354.301,25	76	634.407,208 354.251,508	50.081
78	634.366,462 354.144,616	79	634.328,362 354.103,87	55.784
81	634.204,008 354.072,649	82	634.154,795 354.070,003	49.284
84	633.996,574 354.100,166	1	633.958,982 354.091,679	38.538

**** Lungimile segmentelor sunt determinate în planul de proiecţie Stereo 70 şi sunt rotunjite la 1 milimetru.**
***** Distanţa dintre puncte este formată din segmente cumulate ce sunt mai mici decât valoarea 1 milimetru.**

Document care conține date cu caracter personal, protejat de prevederile Regulamentului (UE) nr. 679/2016 și Legii 190/2018

DATE DESPRE IMOBILUL NR. 3331

Oficiul de Cadastru şi Publicitate Imobiliară IALOMITA
Biroul de Cadastru şi Publicitate Imobiliară Slobozia

A. Partea I. Descrierea imobilului

TEREN Extravilan

Adresa: Jud. Ialomita

Nr. Crt	Nr cadastral Nr. topografic	Suprafaţa* (mp)	Observaţii / Referinţe
A1		3.239	Sector cadastral:10 Teren neimprejmuit;

B. Partea II. Proprietari şi acte

Inscrieri privitoare la dreptul de proprietate şi alte drepturi reale		Referinţe
/		
Act Administrativ nr. 120823, din 16/05/2012 emis de COMISIA JUDETEANA IALOMITA;		
B1	Intabulare, drept de PROPRIETATE, dobandit prin Reconstituire, cota actuala 1/1	A1
	1) **MANOLESCU DUMITRU-VIOREL**	

C. Partea III. SARCINI .

Inscrieri privind dezmembramintele dreptului de proprietate, drepturi reale de garanţie şi sarcini	Referinţe
NU SUNT	

Document care conține date cu caracter personal, protejat de prevederile Regulamentului (UE) nr. 679/2016 și Legii 190/2018

Anexa Nr. 1 La Partea I

Teren

Nr cadastral	Suprafaţa (mp)*	Observaţii / Referinţe
	3.239	

* Suprafaţa este determinată in planul de proiecţie Stereo 70.

DETALII LINIARE IMOBIL

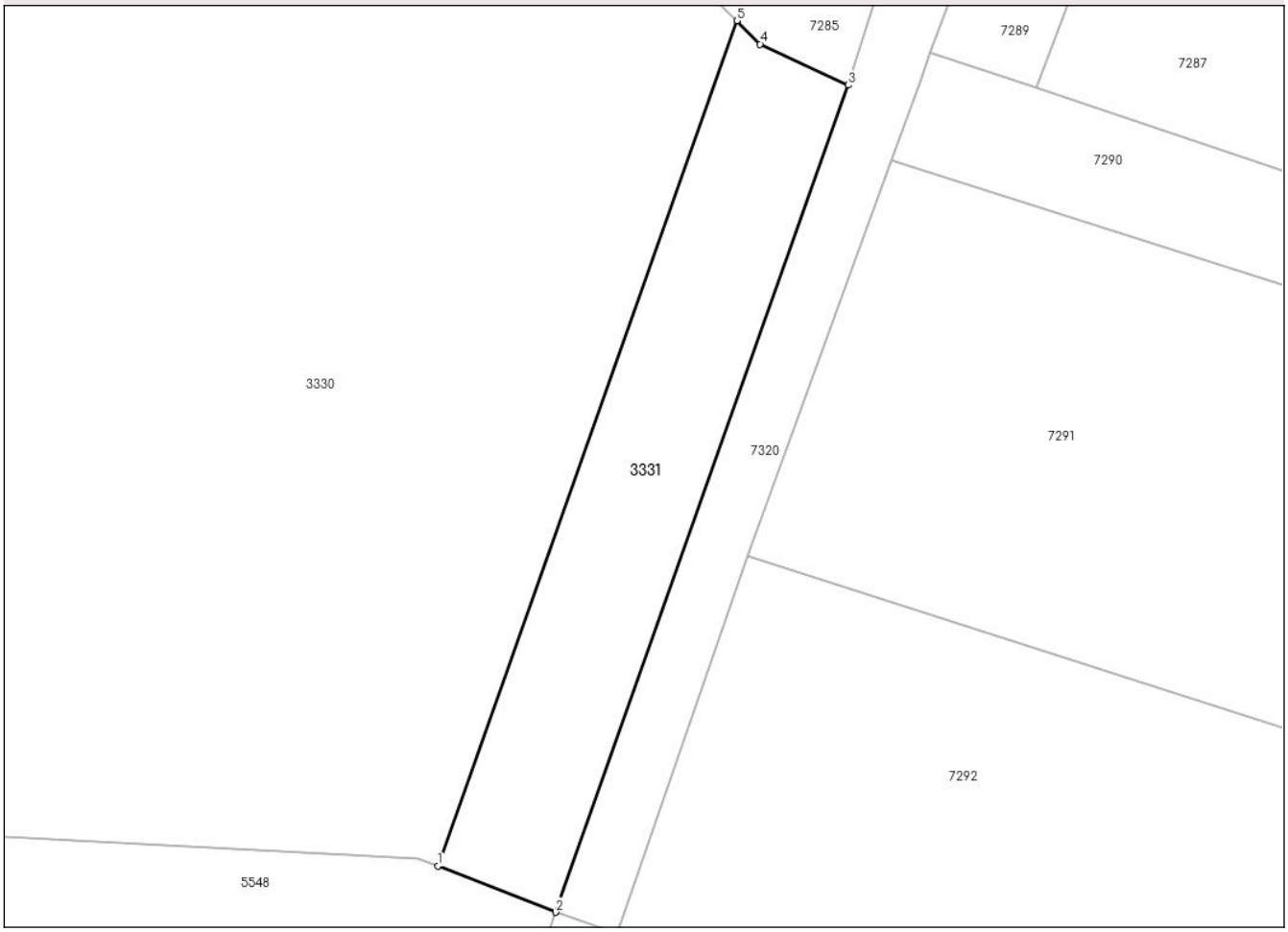

Date referitoare la teren

Crt	Categorie folosință	Intra vilan	Suprafaţa (mp)	Tarla	Parcelă	Nr. topo	Observaţii / Referinţe
1	padure	NU	3.239	184/1	73	-	

Lungime Segmente
1) Valorile lungimilor segmentelor sunt obţinute din proiecţie în plan.

Punct început	X / Y	Punct sfârşit	X / Y	Lungime segment (** (m)
1	634.907,511 352.832,188	2	634.927,574 352.824,341	21.543
2	634.927,574 352.824,341	3	634.977,486 352.965,305	149.54
3	634.977,486 352.965,305	4	634.962,483 352.972,258	16.536
4	634.962,483 352.972,258	5	634.958,525 352.976,264	5.631
5	634.958,525 352.976,264	1	634.907,511 352.832,188	152.841

Document care conține date cu caracter personal, protejat de prevederile Regulamentului (UE) nr. 679/2016 și Legii 190/2018

** Lungimile segmentelor sunt determinate în planul de proiecţie Stereo 70 şi sunt rotunjite la 1 milimetru.
*** Distanţa dintre puncte este formată din segmente cumulate ce sunt mai mici decât valoarea 1 milimetru.

Document care conține date cu caracter personal, protejat de prevederile Regulamentului (UE) nr. 679/2016 și Legii 190/2018

DATE DESPRE IMOBILUL NR. 3332

Oficiul de Cadastru şi Publicitate Imobiliară IALOMITA
Biroul de Cadastru şi Publicitate Imobiliară Slobozia

A. Partea I. Descrierea imobilului

TEREN Extravilan

Adresa: Jud. Ialomita

Nr. Crt	Nr cadastral Nr. topografic	Suprafaţa* (mp)	Observaţii / Referinţe
A1		1.917	Sector cadastral:10 Teren neimprejmuit;

B. Partea II. Proprietari şi acte

Inscrieri privitoare la dreptul de proprietate şi alte drepturi reale		Referinţe
/		
Act Administrativ nr. 120745, din 08/05/2006 emis de COMISIA JUDETEANA IALOMITA;		
B1	Intabulare, drept de PROPRIETATE, dobandit prin Reconstituire, cota actuala 1/1	A1
	1) **BADEA PAULA**	

C. Partea III. SARCINI .

Inscrieri privind dezmembramintele dreptului de proprietate, drepturi reale de garanţie şi sarcini	Referinţe
NU SUNT	

Document care conține date cu caracter personal, protejat de prevederile Regulamentului (UE) nr. 679/2016 și Legii 190/2018

Anexa Nr. 1 La Partea I

Teren

Nr cadastral	Suprafaţa (mp)*	Observaţii / Referinţe
	1.917	

* Suprafaţa este determinată in planul de proiecţie Stereo 70.

DETALII LINIARE IMOBIL

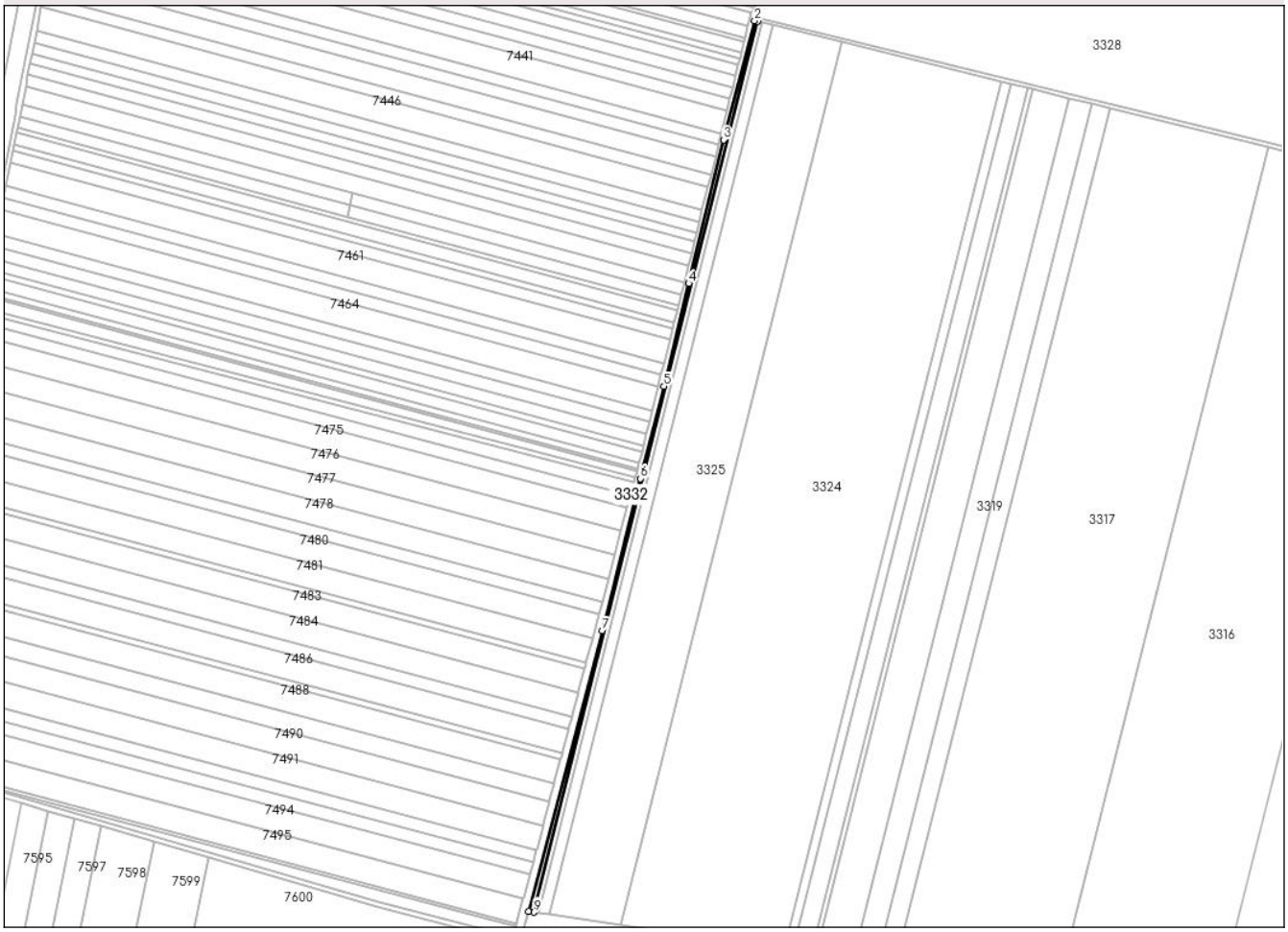

Date referitoare la teren

Crt	Categorie folosință	Intra vilan	Suprafaţa (mp)	Tarla	Parcelă	Nr. topo	Observaţii / Referinţe
1	arabil	NU	1.917	184/1	65	-	

Lungime Segmente
1) Valorile lungimilor segmentelor sunt obţinute din proiecţie în plan.

Punct început	X / Y	Punct sfârşit	X / Y	Lungime segment (** (m)
1	632.804,091 353.439,495	2	632.801,598 353.440,108	2.567
2	632.801,598 353.440,108	3	632.777,543 353.347,394	95.783
3	632.777,543 353.347,394	4	632.750,206 353.235,6	115.088
4	632.750,206 353.235,6	5	632.730,955 353.155,598	82.286
5	632.730,955 353.155,598	6	632.712,744 353.083,564	74.301

Document care conține date cu caracter personal, protejat de prevederile Regulamentului (UE) nr. 679/2016 și Legii 190/2018

Punct început	X / Y	Punct sfârşit	X / Y	Lungime segment (** (m)
6	632.712,744 353.083,564	7	632.682,834 352.965,259	122.027
7	632.682,834 352.965,259	8	632.625,194 352.746,78	225.954
8	632.625,194 352.746,78	9	632.629,828 352.746,078	4.688
9	632.629,828 352.746,078	1	632.804,091 353.439,495	714.979

** Lungimile segmentelor sunt determinate în planul de proiecţie Stereo 70 şi sunt rotunjite la 1 milimetru.
*** Distanţa dintre puncte este formată din segmente cumulate ce sunt mai mici decât valoarea 1 milimetru.

Document care conține date cu caracter personal, protejat de prevederile Regulamentului (UE) nr. 679/2016 și Legii 190/2018

DATE DESPRE IMOBILUL NR. 3353

Oficiul de Cadastru şi Publicitate Imobiliară IALOMITA
Biroul de Cadastru şi Publicitate Imobiliară Slobozia

A. Partea I. Descrierea imobilului

TEREN Extravilan

Adresa: Jud. Ialomita

Nr. Crt	Nr cadastral Nr. topografic	Suprafaţa* (mp)	Observaţii / Referinţe
A1		42.775	Sector cadastral:10 Teren neimprejmuit;

B. Partea II. Proprietari şi acte

Inscrieri privitoare la dreptul de proprietate şi alte drepturi reale		Referinţe
/		
Act Administrativ nr. 1792, din 27/02/2024 emis de PRIMARIA ALEXENI;		
B1	Inscrierea provizorie, drept de PROPRIETATE, dobandit prin Lege, cota actuala 1/1	A1
	1) **UAT ALEXENI**, CIF:4365085	

C. Partea III. SARCINI .

Inscrieri privind dezmembramintele dreptului de proprietate, drepturi reale de garanţie şi sarcini	Referinţe
NU SUNT	

Document care conține date cu caracter personal, protejat de prevederile Regulamentului (UE) nr. 679/2016 și Legii 190/2018

Anexa Nr. 1 La Partea I

Teren

Nr cadastral	Suprafaţa (mp)*	Observaţii / Referinţe
	42.775	

* Suprafaţa este determinată in planul de proiecţie Stereo 70.

DETALII LINIARE IMOBIL

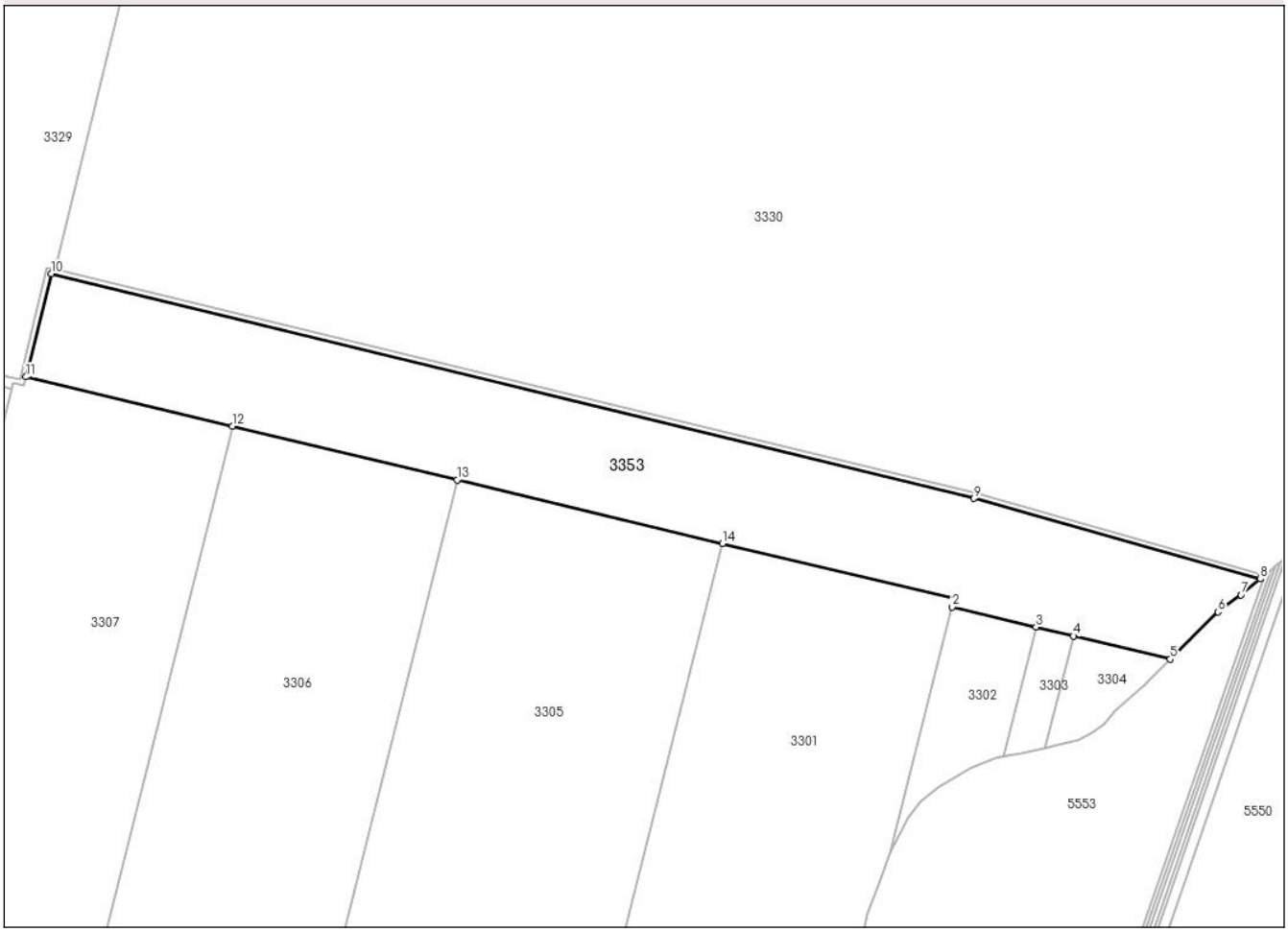

Date referitoare la teren

Crt	Categorie folosință	Intra vilan	Suprafaţa (mp)	Tarla	Parcelă	Nr. topo	Observaţii / Referinţe
1	arabil	NU	42.775	-	-	-	

Lungime Segmente
1) Valorile lungimilor segmentelor sunt obţinute din proiecţie în plan.

Punct început	X / Y	Punct sfârşit	X / Y	Lungime segment (** (m)
1	634.283,854 353.087,881	2	634.282,631 353.083,038	4.994
2	634.282,631 353.083,038	3	634.331,389 353.071,399	50.128
3	634.331,389 353.071,399	4	634.353,264 353.066,178	22.49
4	634.353,264 353.066,178	5	634.409,596 353.052,731	57.915
5	634.409,596 353.052,731	6	634.437,319 353.080,264	39.072

Document care conține date cu caracter personal, protejat de prevederile Regulamentului (UE) nr. 679/2016 și Legii 190/2018

Punct început	X / Y	Punct sfârşit	X / Y	Lungime segment (** (m)
6	634.437,319 353.080,264	7	634.450,639 353.090,18	16.606
7	634.450,639 353.090,18	8	634.461,864 353.099,495	14.586
8	634.461,864 353.099,495	9	634.295,133 353.146,173	173.141
9	634.295,133 353.146,173	10	633.758,193 353.276,825	552.607
10	633.758,193 353.276,825	11	633.743,564 353.216,849	61.734
11	633.743,564 353.216,849	12	633.863,736 353.188,164	123.548
12	633.863,736 353.188,164	13	633.994,553 353.156,937	134.492
13	633.994,553 353.156,937	14	634.148,865 353.120,103	158.647
14	634.148,865 353.120,103	1	634.283,854 353.087,881	138.781

** Lungimile segmentelor sunt determinate în planul de proiecţie Stereo 70 şi sunt rotunjite la 1 milimetru.
*** Distanţa dintre puncte este formată din segmente cumulate ce sunt mai mici decât valoarea 1 milimetru.

Document care conține date cu caracter personal, protejat de prevederile Regulamentului (UE) nr. 679/2016 și Legii 190/2018

DATE DESPRE IMOBILUL NR. 3354

Oficiul de Cadastru şi Publicitate Imobiliară IALOMITA
Biroul de Cadastru şi Publicitate Imobiliară Slobozia

A. Partea I. Descrierea imobilului

TEREN Extravilan

Adresa: Jud. Ialomita

Nr. Crt	Nr cadastral Nr. topografic	Suprafaţa* (mp)	Observaţii / Referinţe
A1		5.876	Sector cadastral:10 Teren neimprejmuit;

B. Partea II. Proprietari şi acte

Inscrieri privitoare la dreptul de proprietate şi alte drepturi reale		Referinţe
/		
Act Administrativ nr. 1792, din 27/02/2024 emis de PRIMARIA ALEXENI;		
B1	Inscrierea provizorie, drept de PROPRIETATE, dobandit prin Lege, cota actuala 1/1	A1
	1) **UAT ALEXENI**, CIF:4365085	

C. Partea III. SARCINI .

Inscrieri privind dezmembramintele dreptului de proprietate, drepturi reale de garanţie şi sarcini	Referinţe
NU SUNT	

Document care conține date cu caracter personal, protejat de prevederile Regulamentului (UE) nr. 679/2016 și Legii 190/2018

Anexa Nr. 1 La Partea I

Teren

Nr cadastral	Suprafaţa (mp)*	Observaţii / Referinţe
	5.876	

* Suprafaţa este determinată in planul de proiecţie Stereo 70.

DETALII LINIARE IMOBIL

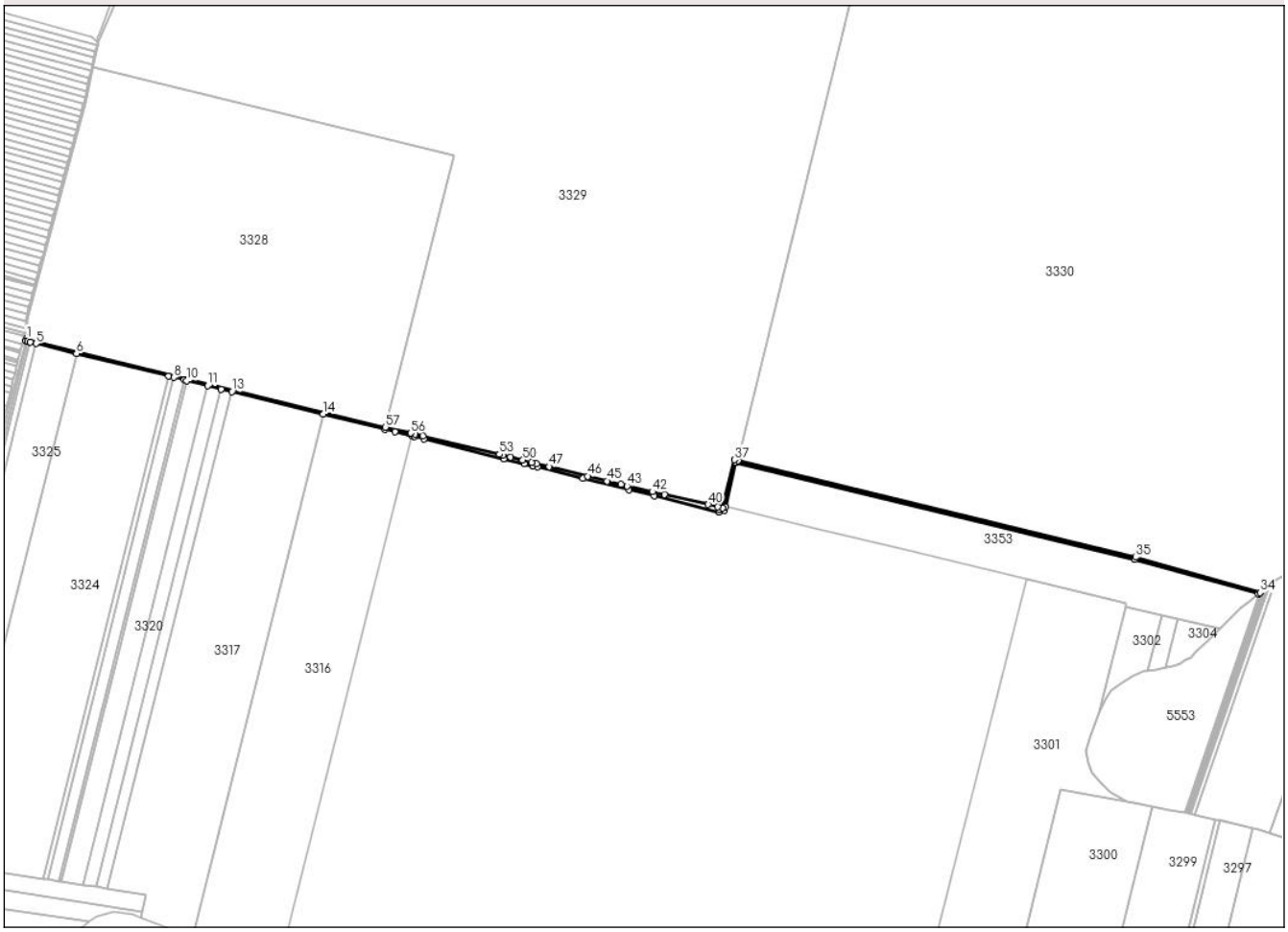

Date referitoare la teren

Crt	Categorie folosință	Intra vilan	Suprafaţa (mp)	Tarla	Parcelă	Nr. topo	Observaţii / Referinţe
1	drum	NU	5.876	DE 184/1/1	-	-	DE 184/1/1

Lungime Segmente

1) Valorile lungimilor segmentelor sunt obţinute din proiecţie în plan.

Punct început	X / Y	Punct sfârşit	X / Y	Lungime segment
1	632.802,352 353.443,014	2	632.801,598 353.440,108	3.002
4	632.807,488 353.438,66	5	632.815,506 353.436,69	8.257
7	632.994,001 353.392,827	8	633.000,969 353.391,114	7.175
10	633.018,416 353.386,827	11	633.046,417 353.379,945	28.834
13	633.078,891 353.371,965	14	633.202,294 353.341,638	127.075
16	633.298,607 353.318,064	17	633.321,629 353.312,373	23.714

Punct început	X / Y	Punct sfârşit	X / Y	Lungime segment
2	632.801,598 353.440,108	3	632.804,091 353.439,495	2.567
5	632.815,506 353.436,69	6	632.869,68 353.423,376	55.786
8	633.000,969 353.391,114	9	633.014,923 353.387,685	14.37
11	633.046,417 353.379,945	12	633.064,815 353.375,424	18.946
14	633.202,294 353.341,638	15	633.285,276 353.321,245	85.45
17	633.321,629 353.312,373	18	633.325,205 353.311,716	3.636

Punct început	X / Y	Punct sfârşit	X / Y	Lungime segment
3	632.804,091 353.439,495	4	632.807,488 353.438,66	3.498
6	632.869,68 353.423,376	7	632.994,001 353.392,827	128.02
9	633.014,923 353.387,685	10	633.018,416 353.386,827	3.597
12	633.064,815 353.375,424	13	633.078,891 353.371,965	14.494
15	633.285,276 353.321,245	16	633.298,607 353.318,064	13.706
18	633.325,205 353.311,716	19	633.337,721 353.308,396	12.949

Document care conține date cu caracter personal, protejat de prevederile Regulamentului (UE) nr. 679/2016 și Legii 190/2018

Punct început	X / Y	Punct sfârşit	X / Y	Lungime segment
19	633.337,721 353.308,396	20	633.445,388 353.281,782	110.908
22	633.484,709 353.272,062	23	633.490,78 353.270,562	6.253
25	633.613,415 353.240,248	26	633.647,559 353.231,808	35.171
28	633.736,148 353.213,423	29	633.742,38 353.211,997	6.394
31	633.758,193 353.276,825	32	634.295,133 353.146,173	552.607
34	634.464,172 353.101,41	35	634.296,434 353.149,233	174.423
37	633.755,982 353.280,418	38	633.740,135 353.215,634	66.693
40	633.720,712 353.220,032	41	633.661,764 353.233,516	60.471
43	633.611,297 353.245,059	44	633.603,344 353.247,022	8.192
46	633.558,1 353.258,206	47	633.506,299 353.271,009	53.36
49	633.482,888 353.276,796	50	633.470,787 353.279,787	12.466
52	633.443,641 353.286,498	53	633.439,324 353.287,564	4.446
55	633.325,902 353.314,634	56	633.319,734 353.316,106	6.34

Punct început	X / Y	Punct sfârşit	X / Y	Lungime segment
20	633.445,388 353.281,782	21	633.472,585 353.275,059	28.015
23	633.490,78 353.270,562	24	633.551,803 353.255,478	62.86
26	633.647,559 353.231,808	27	633.735,317 353.210,116	90.4
29	633.742,38 353.211,997	30	633.743,564 353.216,849	4.994
32	634.295,133 353.146,173	33	634.461,864 353.099,495	173.141
35	634.296,434 353.149,233	36	633.760,768 353.279,258	551.22
38	633.740,135 353.215,634	39	633.733,315 353.217,148	6.986
41	633.661,764 353.233,516	42	633.645,509 353.237,233	16.674
44	633.603,344 353.247,022	45	633.584,362 353.251,714	19.553
47	633.506,299 353.271,009	48	633.488,947 353.275,298	17.874
50	633.470,787 353.279,787	51	633.454,102 353.283,912	17.187
53	633.439,324 353.287,564	54	633.335,884 353.312,252	106.345
56	633.319,734 353.316,106	57	633.285,972 353.324,003	34.674

Punct început	X / Y	Punct sfârşit	X / Y	Lungime segment
21	633.472,585 353.275,059	22	633.484,709 353.272,062	12.489
24	633.551,803 353.255,478	25	633.613,415 353.240,248	63.466
27	633.735,317 353.210,116	28	633.736,148 353.213,423	3.41
30	633.743,564 353.216,849	31	633.758,193 353.276,825	61.734
33	634.461,864 353.099,495	34	634.464,172 353.101,41	3.0
36	633.760,768 353.279,258	37	633.755,982 353.280,418	4.925
39	633.733,315 353.217,148	40	633.720,712 353.220,032	12.929
42	633.645,509 353.237,233	43	633.611,297 353.245,059	35.096
45	633.584,362 353.251,714	46	633.558,1 353.258,206	27.052
48	633.488,947 353.275,298	49	633.482,888 353.276,796	6.242
51	633.454,102 353.283,912	52	633.443,641 353.286,498	10.776
54	633.335,884 353.312,252	55	633.325,902 353.314,634	10.263
57	633.285,972 353.324,003	1	632.802,352 353.443,014	498.048

**** Lungimile segmentelor sunt determinate în planul de proiecţie Stereo 70 şi sunt rotunjite la 1 milimetru.**
***** Distanţa dintre puncte este formată din segmente cumulate ce sunt mai mici decât valoarea 1 milimetru.**

Document care conține date cu caracter personal, protejat de prevederile Regulamentului (UE) nr. 679/2016 și Legii 190/2018

DATE DESPRE IMOBILUL NR. 3378

Oficiul de Cadastru şi Publicitate Imobiliară IALOMITA
Biroul de Cadastru şi Publicitate Imobiliară Slobozia

A. Partea I. Descrierea imobilului

TEREN Extravilan

Adresa: Jud. Ialomita

Nr. Crt	Nr cadastral Nr. topografic	Suprafaţa* (mp)	Observaţii / Referinţe
A1	20200	Din acte: 100.000 Masurata: 50.000	Sector cadastral:10 Teren neimprejmuit;

B. Partea II. Proprietari şi acte

Inscrieri privitoare la dreptul de proprietate şi alte drepturi reale		Referinţe
44430 / 19/10/2011		
Act Notarial nr. 4345, din 18/10/2011 emis de BNP ION TRAIAN;		
B1	Se infiinteaza cartea funciara 20200 a imobilului cu numarul cadastral 20200/Alexeni, rezultat din dezmembrarea imobilului cu numarul cadastral 311 (identificator electronic 20019) inscris in cartea funciara 126 (identificator electronic 20019);	A1
44432 / 19/10/2011		
Act Notarial nr. 4346, din 18/10/2011 emis de BNP ION TRAIAN;		
B3	Intabulare, drept de PROPRIETATEdonatie, dobandit prin Conventie, cota actuala 1/1	A1
	1) **ERNST ALINA ELENA**	

C. Partea III. SARCINI .

Inscrieri privind dezmembramintele dreptului de proprietate, drepturi reale de garanţie şi sarcini	Referinţe
NU SUNT	

Document care conține date cu caracter personal, protejat de prevederile Regulamentului (UE) nr. 679/2016 și Legii 190/2018

Anexa Nr. 1 La Partea I

Teren

Nr cadastral	Suprafaţa (mp)*	Observaţii / Referinţe
20200	Din acte: 100.000 Masurata: 50.000	

* Suprafaţa este determinată in planul de proiecţie Stereo 70.

DETALII LINIARE IMOBIL

Date referitoare la teren

Crt	Categorie folosinţă	Intra vilan	Suprafaţa (mp)	Tarla	Parcelă	Nr. topo	Observaţii / Referinţe
1	padure	NU	50.000	-	-	-	

Lungime Segmente

1) Valorile lungimilor segmentelor sunt obţinute din proiecţie în plan.

Punct început	X / Y	Punct sfârşit	X / Y	Lungime segment (** (m)
1	633.613,415 353.240,248	2	633.551,803 353.255,478	63.466
2	633.551,803 353.255,478	3	633.358,907 352.487,697	791.642
3	633.358,907 352.487,697	4	633.422,378 352.479,869	63.952
4	633.422,378 352.479,869	1	633.613,415 353.240,248	784.01

Document care conține date cu caracter personal, protejat de prevederile Regulamentului (UE) nr. 679/2016 și Legii 190/2018

** Lungimile segmentelor sunt determinate în planul de proiecţie Stereo 70 şi sunt rotunjite la 1 milimetru.
*** Distanţa dintre puncte este formată din segmente cumulate ce sunt mai mici decât valoarea 1 milimetru.

DATE DESPRE IMOBILUL NR. 3383

Oficiul de Cadastru şi Publicitate Imobiliară IALOMITA
Biroul de Cadastru şi Publicitate Imobiliară Slobozia

A. Partea I. Descrierea imobilului

Nr. CF vechi:66
Nr. cadastral vechi:252

TEREN Extravilan

Adresa: Jud. Ialomita

Nr. Crt	Nr cadastral Nr. topografic	Suprafaţa* (mp)	Observaţii / Referinţe
A1	21735	20.000	Sector cadastral:10 Teren neimprejmuit;

B. Partea II. Proprietari şi acte

Inscrieri privitoare la dreptul de proprietate şi alte drepturi reale		Referinţe
1299 / 29/10/2004		
Act Notarial nr. 1001, din 11/06/2004 emis de BNP Dan Laurentiu;		
B1	Intabulare, drept de PROPRIETATE, cumparare, dobandit prin Conventie, cota actuala 1/2	A1
	1) **EFIMOV NICOLAE**	
B2	Intabulare, drept de PROPRIETATE, cumparare, dobandit prin Conventie, cota actuala 1/2	A1
	1) **Marica Ioan**	

C. Partea III. SARCINI .

Inscrieri privind dezmembramintele dreptului de proprietate, drepturi reale de garanţie şi sarcini	Referinţe
NU SUNT	

Document care conține date cu caracter personal, protejat de prevederile Regulamentului (UE) nr. 679/2016 și Legii 190/2018

Anexa Nr. 1 La Partea I

Teren

Nr cadastral	Suprafaţa (mp)*	Observaţii / Referinţe
21735	20.000	

* Suprafaţa este determinată in planul de proiecţie Stereo 70.

DETALII LINIARE IMOBIL

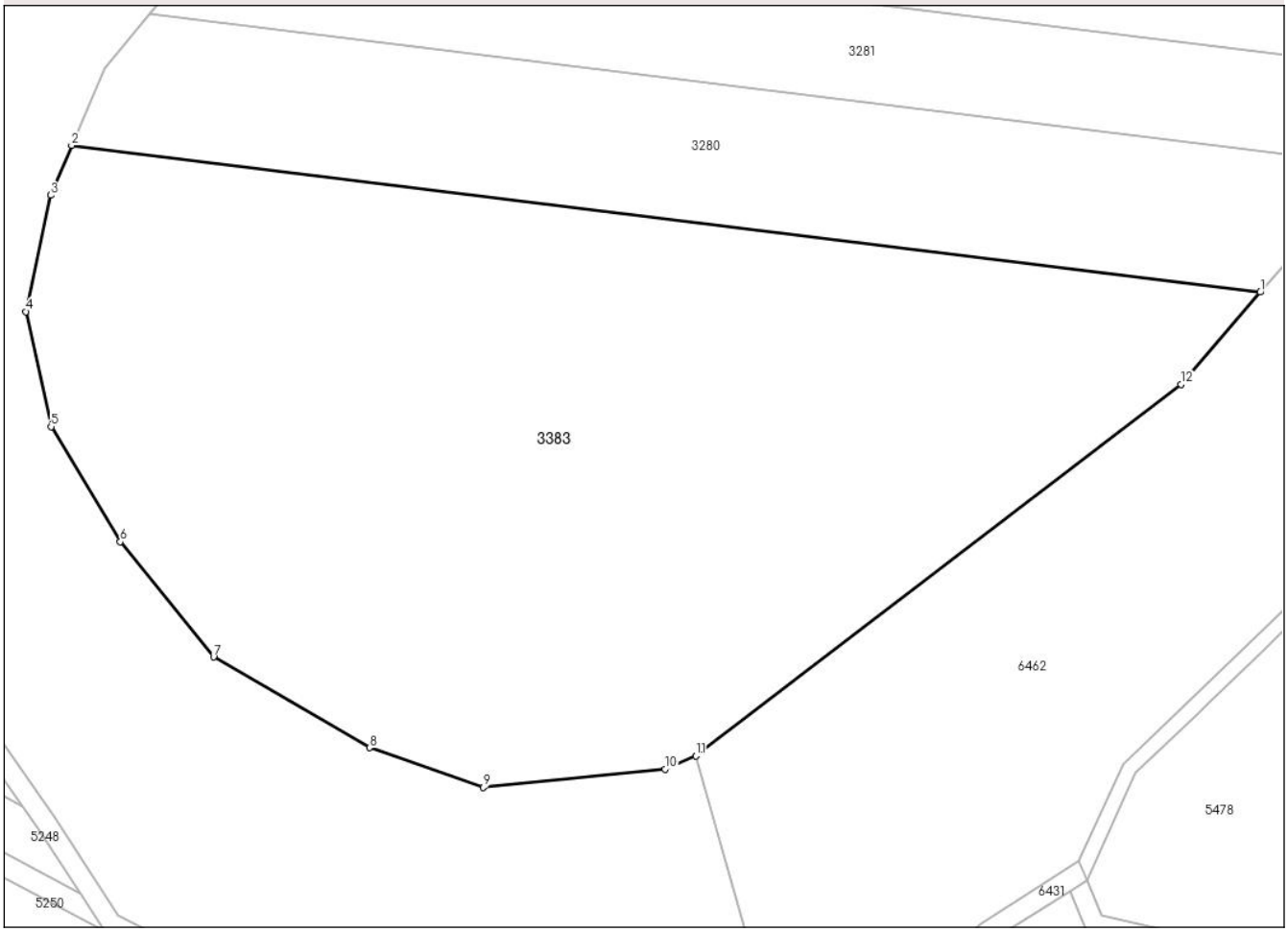

Date referitoare la teren

Crt	Categorie folosință	Intra vilan	Suprafaţa (mp)	Tarla	Parcelă	Nr. topo	Observaţii / Referinţe
1	padure	NU	20.000	184/1	58	-	

Lungime Segmente
1) Valorile lungimilor segmentelor sunt obţinute din proiecţie în plan.

Punct început	X / Y	Punct sfârşit	X / Y	Lungime segment (** (m)
1	633.512,122 352.204,535	2	633.272,827 352.234,046	241.108
2	633.272,827 352.234,046	3	633.268,586 352.224,035	10.873
3	633.268,586 352.224,035	4	633.263,64 352.200,62	23.932
4	633.263,64 352.200,62	5	633.268,711 352.177,494	23.676
5	633.268,711 352.177,494	6	633.282,648 352.154,362	27.006

Document care conține date cu caracter personal, protejat de prevederile Regulamentului (UE) nr. 679/2016 și Legii 190/2018

Punct început	X / Y	Punct sfârşit	X / Y	Lungime segment (** (m)
6	633.282,648 352.154,362	7	633.301,425 352.131,194	29.822
7	633.301,425 352.131,194	8	633.332,807 352.112,916	36.316
8	633.332,807 352.112,916	9	633.355,701 352.104,936	24.244
9	633.355,701 352.104,936	10	633.392,291 352.108,605	36.774
10	633.392,291 352.108,605	11	633.398,51 352.111,256	6.761
11	633.398,51 352.111,256	12	633.496,168 352.185,998	122.977
12	633.496,168 352.185,998	1	633.512,122 352.204,535	24.457

** Lungimile segmentelor sunt determinate în planul de proiecţie Stereo 70 şi sunt rotunjite la 1 milimetru.
*** Distanţa dintre puncte este formată din segmente cumulate ce sunt mai mici decât valoarea 1 milimetru.

Document care conține date cu caracter personal, protejat de prevederile Regulamentului (UE) nr. 679/2016 și Legii 190/2018