

**Ordinul nr. 44/2018 privind aprobarea începerii lucrărilor de înregistrare sistematică a imobilelor, pe sectoare cadastrale, în 6 unități administrativ-teritoriale din județul Hunedoara**

*În vigoare de la 12 februarie 2018*

*Publicat în Monitorul Oficial, Partea I nr. 134 din 12 februarie 2018. Formă aplicabilă la 30 august 2019.*

*Având în vedere prevederile art. 11 alin. (1) din Legea cadastrului și a publicității imobiliare nr. 7/1996, republicată, cu modificările și completările ulterioare, și ale art. 15 alin. (3) din Regulamentul de organizare și funcționare a Agenției Naționale de Cadastru și Publicitate Imobiliară, aprobat prin Hotărârea Guvernului nr. 1.288/2012, cu modificările și completările ulterioare,*

*în temeiul art. 3 alin. (13) din Legea cadastrului și a publicității imobiliare nr. 7/1996, republicată, cu modificările și completările ulterioare,*

directorul general al Agenției Naționale de Cadastru și Publicitate Imobiliară emite prezentul ordin.

**Art. 1.** - Se aprobă începerea lucrărilor de înregistrare sistematică a imobilelor, pe sectoare cadastrale, situate pe teritoriul a 6 unități administrativ-teritoriale din județul Hunedoara, după cum urmează:

**a)** unitatea administrativ-teritorială Baru - sectoarele cadastrale nr. 105 și 106;

**b)** unitatea administrativ-teritorială Peștișu Mic - sectoarele cadastrale nr. 4, 6, 25, 26, 33, 42, 48, 50, 84 și 85;

**c)** unitatea administrativ-teritorială Sălașu de Sus - sectoarele cadastrale nr. 2, 3, 4, 16, 17, 18, 30, 31, 34, 36, 37, 38, 39, 41, 42 și 55;

**d)** unitatea administrativ-teritorială Sarmisegetusa - sectoarele cadastrale nr. 7, 8, 9, 10, 11, 12, 14, 15, 16, 17, 19, 23, 24, 26, 27, 28, 29, 30, 31, 32, 33, 42, 43, 59, 60, 61, 62, 63, 64, 65, 66, 67, 69 și 72;

**e)** unitatea administrativ-teritorială Teliucu Inferior - sectoarele cadastrale nr. 12, 14, 16, 33, 35, 45, 47, 49, 50, 51 și 71;

**f)** unitatea administrativ-teritorială Turdaș - sectoarele cadastrale nr. 1, 6, 7, 8, 9, 10, 11, 12, 16, 18, 19, 20, 21, 22, 24, 27, 28, 29, 30, 31, 32, 33 și 35.

**Art. 2.** - Reprezentarea grafică a sectoarelor cadastrale în care se desfășoară lucrările de înregistrare sistematică a imobilelor este prevăzută în anexele nr. 1-6.

**Art. 3.** - Anexele nr. 1-6 fac parte integrantă din prezentul ordin.

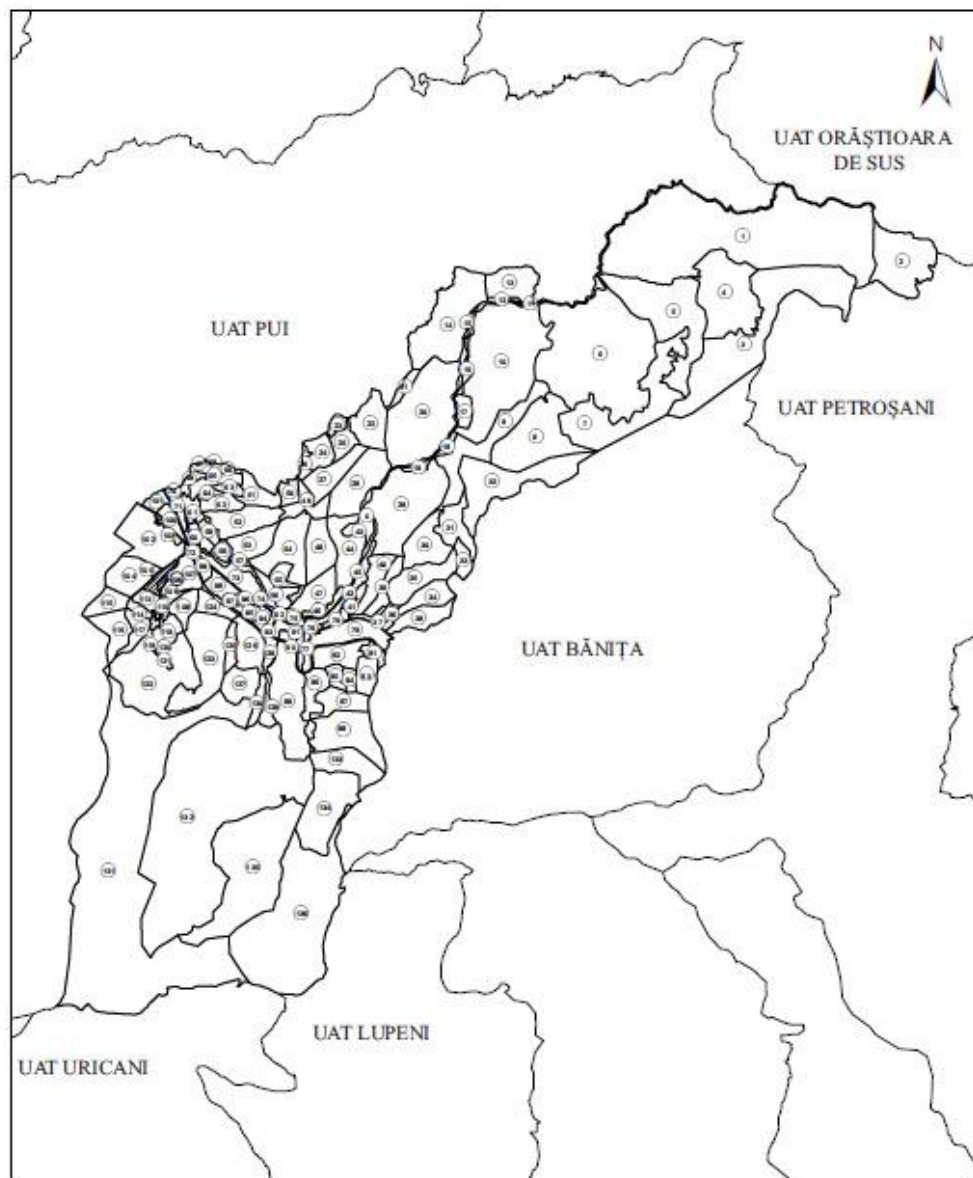
**Art. 4.** - Prezentul ordin se publică în Monitorul Oficial al României, Partea I.

Directorul general al Agenției Naționale de Cadastru și Publicitate Imobiliară,  
Radu-Codruț Ștefănescu

București, 18 ianuarie 2018.  
Nr. 44.

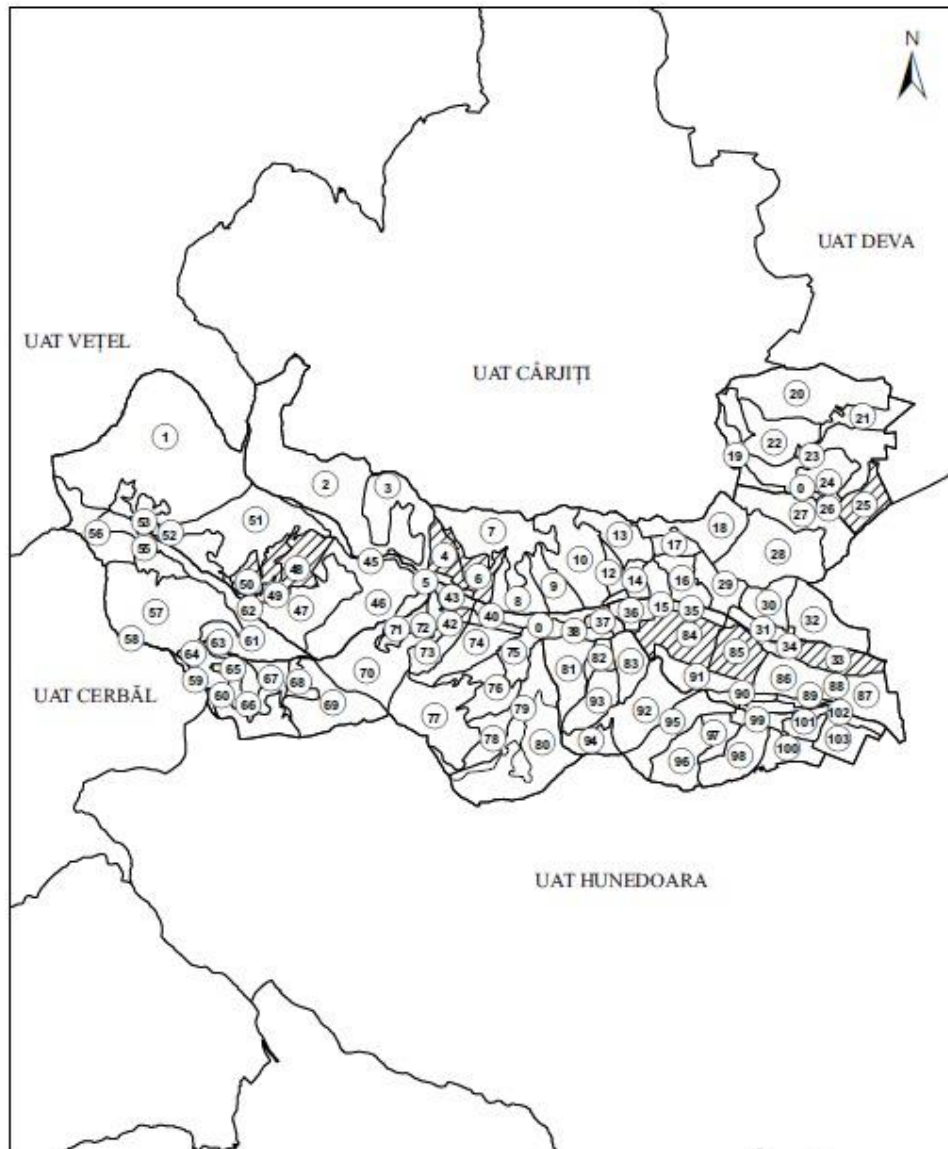
**ANEXA Nr. 1**

Reprezentarea grafică a sectoarelor cadastrale în care se desfășoară lucrări de înregistrare sistematică  
Judet: HUNEDOARA  
UAT: BARU  
Sectoare: 105, 106



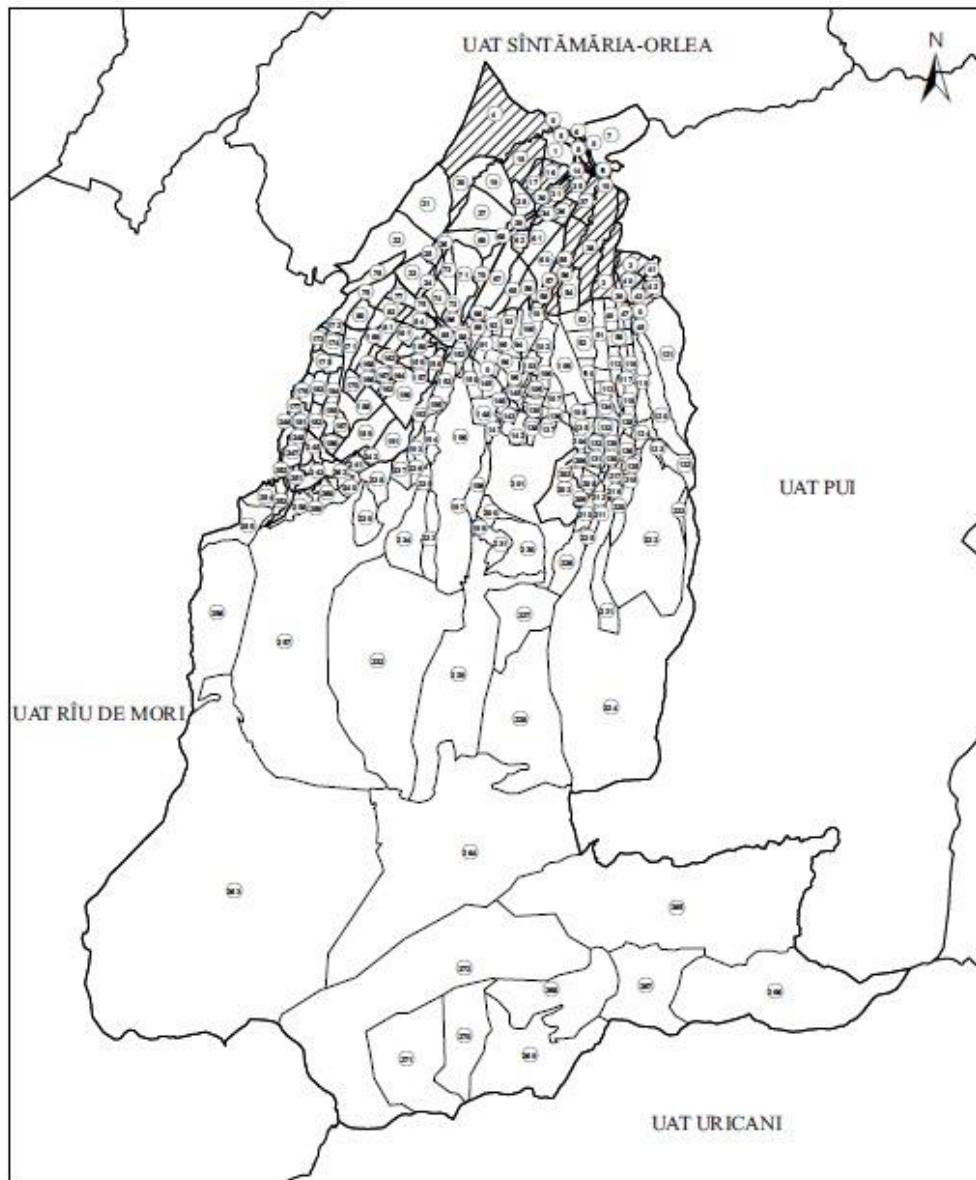
**ANEXA Nr. 2**

Reprezentarea grafică a sectoarelor cadastrale în care se desfășoară lucrări de înregistrare sistematică  
Județ: HUNEDOARA  
UAT: PEȘTIȘU MIC  
Sectoare: 4, 6, 25, 26, 33, 42, 48, 50, 84, 85



**ANEXA Nr. 3**

Reprezentarea grafică a sectoarelor cadastrale în care se desfășoară lucrări de înregistrare sistematică  
Judet: HUNEDOARA  
UAT: SĂLAȘU DE SUS  
Sectoare: 2, 3, 4, 16, 17, 18, 30, 31, 34, 36, 37, 38, 39, 41, 42, 55



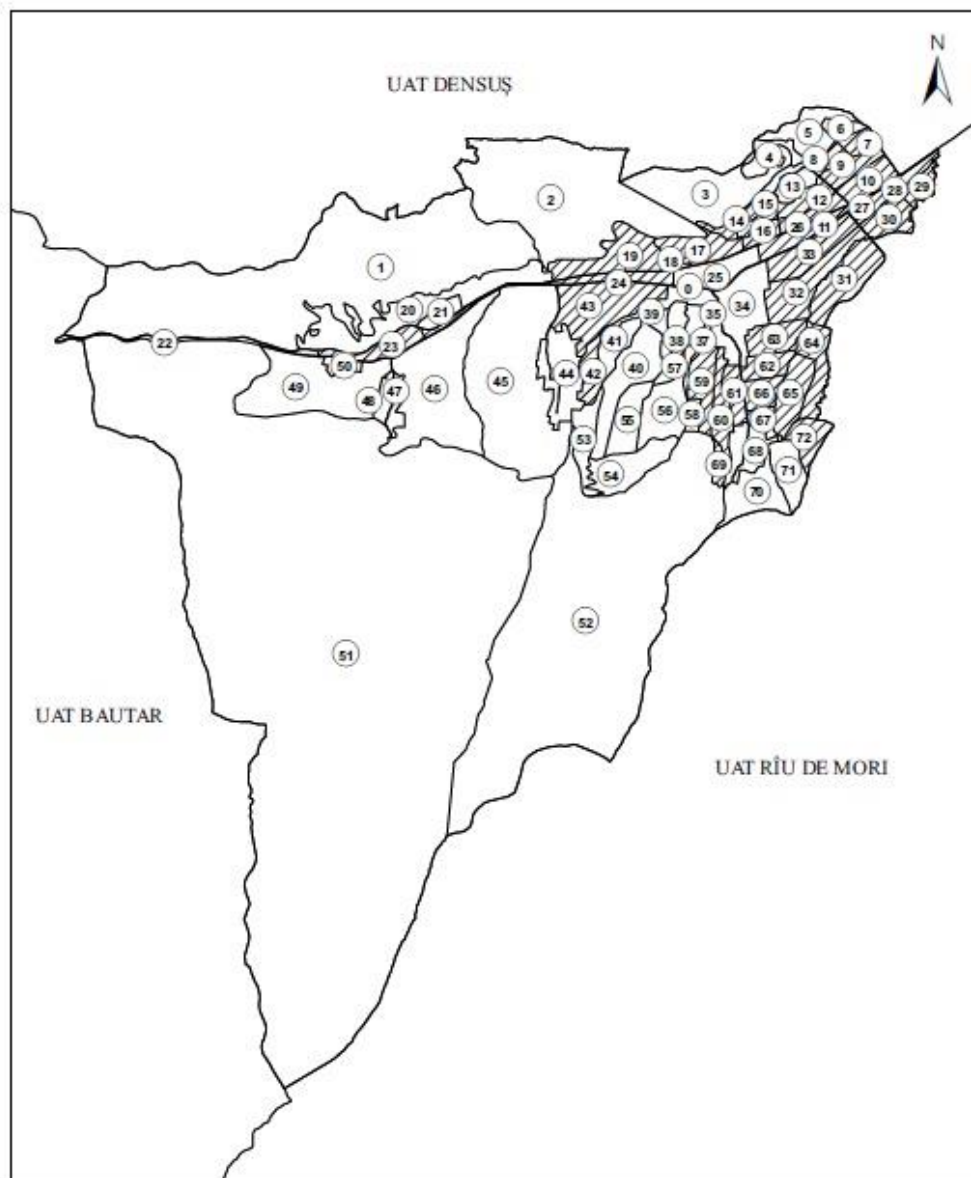
**ANEXA Nr. 4**

Reprezentarea grafică a sectoarelor cadastrale în care se desfășoară lucrări de înregistrare sistematică

Județ: HUNEDOARA

UAT: SARMISEGETUSA

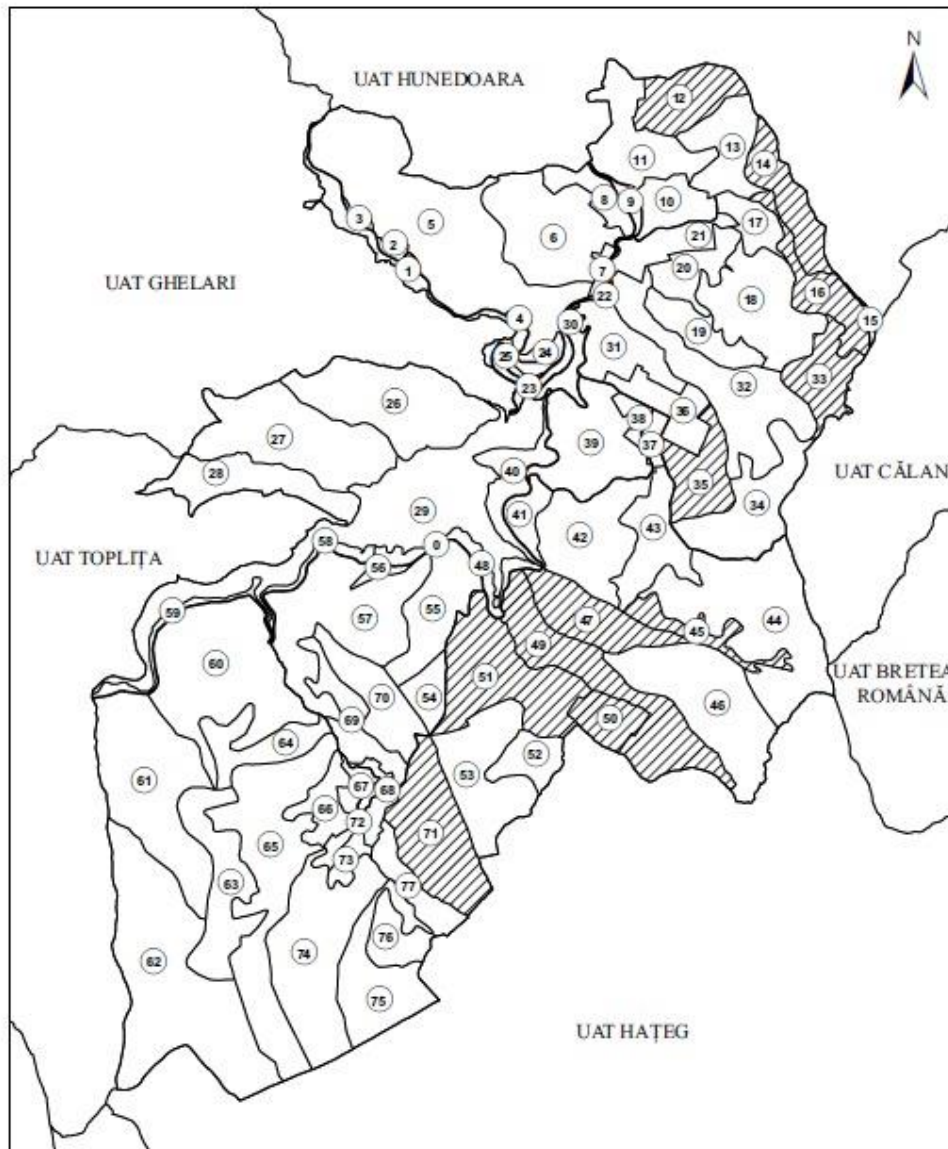
Sectoare: 7, 8, 9, 10, 11, 12, 14, 15, 16, 17, 19, 23, 24, 26, 27, 28, 29,  
30, 31, 32, 33, 42, 43, 59, 60, 61, 62, 63, 64, 65, 66, 67, 69, 72



**ANEXA Nr. 5**



Reprezentarea grafică a sectoarelor cadastrale în care se desfășoară lucrări de înregistrare sistematică  
Judet: HUNEDOARA  
UAT: TELIUCU INFERIOR  
Sectoare: 12, 14, 16, 33, 35, 45, 47, 49, 50, 51, 71



**ANEXA Nr. 6**

Reprezentarea grafică a sectoarelor cadastrale în care se desfășoară lucrări de înregistrare sistematică

Județ: HUNEDOARA

UAT: TURDAȘ

Sectoare: 1, 6, 7, 8, 9, 10, 11, 12, 16, 18, 19, 20, 21, 22, 24, 27, 28, 29, 30, 31, 32, 33, 35

