

**DATE DESPRE IMOBILUL NR. 200326**

Oficiul de Cadastru și Publicitate Imobiliară HUNEDOARA
Biroul de Cadastru și Publicitate Imobiliară Brad

A. Partea I. Descrierea imobilului

TEREN Extravilan

Adresa: Jud. Hunedoara

Nr. Crt	Nr cadastral Nr. topografic	Suprafața* (mp)	Observații / Referințe
A1		1.780	Sector cadastral:3 Teren neimprejmuit;

B. Partea II. Proprietari și acte

Inscrieri privitoare la dreptul de proprietate și alte drepturi reale	Referințe
1 / 13/07/2023	
Act Administrativ nr. 47188/30, din 24/07/1997 emis de CJPSDPAT HUNEDOARA;	
B1	A1
Intabulare, drept de PROPRIETATE, dobandit prin Reconstituire, cota actuala 1/1 1) VÂRDEA ELISABETA	

C. Partea III. SARCINI .

Inscrieri privind dezmembramintele dreptului de proprietate, drepturi reale de garanție și sarcini	Referințe
NU SUNT	

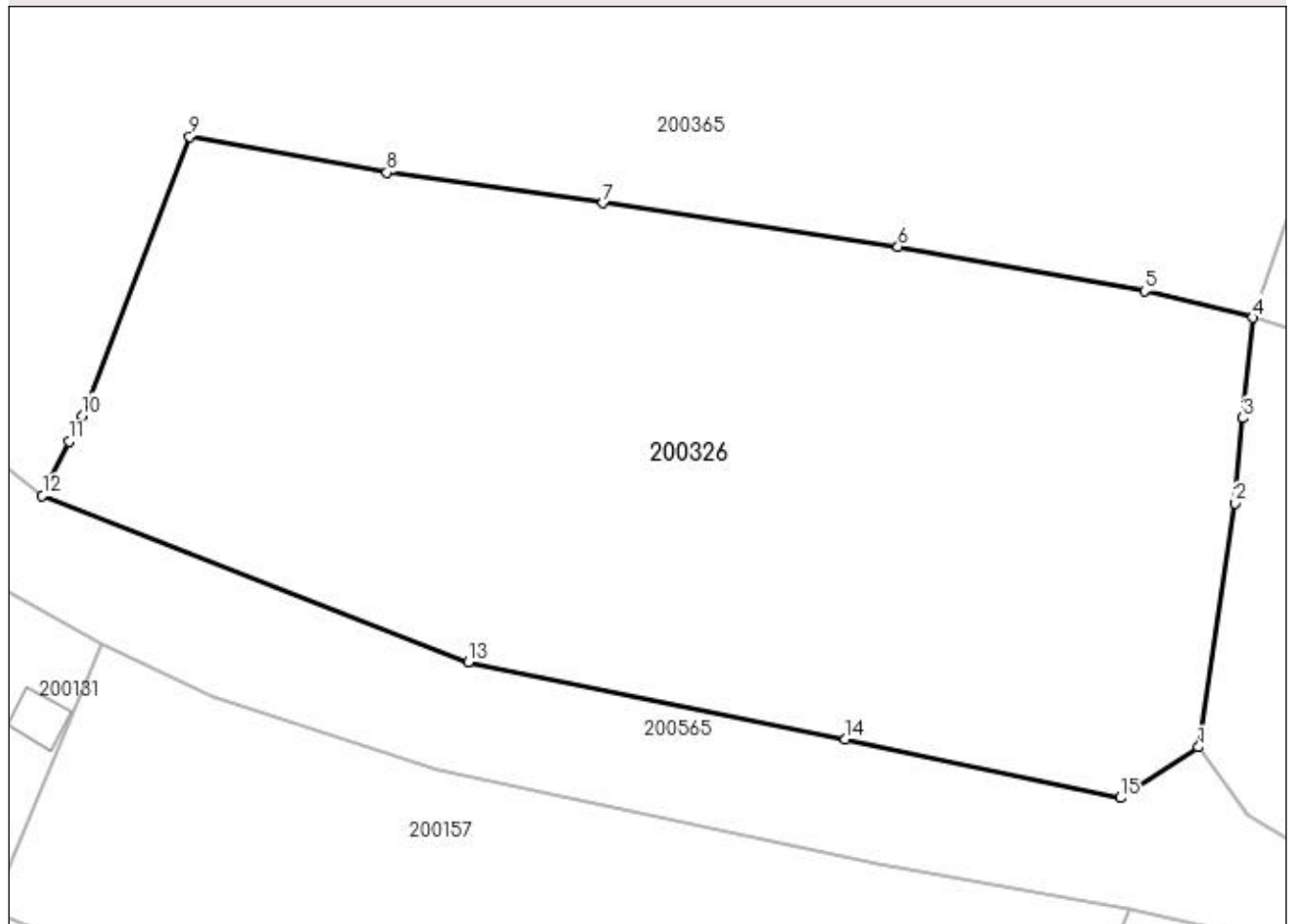
Anexa Nr. 1 La Partea I

Teren

Nr cadastral	Suprafața (mp)*	Observații / Referințe
	1.780	

* Suprafața este determinată în planul de proiecție Stereo 70.

DETALII LINIARE IMOBIL



Date referitoare la teren

Crt	Categorie folosință	Intravilan	Suprafața (mp)	Tarla	Parcelă	Nr. topo	Observații / Referințe
1	arabil	NU	1.780	20	762/2	-	

Lungime Segmente

1) Valorile lungimilor segmentelor sunt obținute din proiecție în plan.

Punct început	X / Y	Punct sfârșit	X / Y	Lungime segment (** (m)
1	334.762,837 520.065,932	2	334.764,961 520.080,093	14.32
2	334.764,961 520.080,093	3	334.765,415 520.085,033	4.961
3	334.765,415 520.085,033	4	334.765,979 520.090,86	5.854
4	334.765,979 520.090,86	5	334.759,705 520.092,422	6.466
5	334.759,705 520.092,422	6	334.745,388 520.094,99	14.545

Punct început	X / Y	Punct sfârșit	X / Y	Lungime segment (** (m)
6	334.745,388 520.094,99	7	334.728,259 520.097,533	17.317
7	334.728,259 520.097,533	8	334.715,711 520.099,285	12.67
8	334.715,711 520.099,285	9	334.704,246 520.101,376	11.654
9	334.704,246 520.101,376	10	334.698,012 520.085,176	17.358
10	334.698,012 520.085,176	11	334.697,263 520.083,677	1.676
11	334.697,263 520.083,677	12	334.695,696 520.080,539	3.507
12	334.695,696 520.080,539	13	334.720,438 520.070,876	26.562
13	334.720,438 520.070,876	14	334.742,324 520.066,398	22.339
14	334.742,324 520.066,398	15	334.758,311 520.062,992	16.346
15	334.758,311 520.062,992	1	334.762,837 520.065,932	5.397

** Lungimile segmentelor sunt determinate în planul de proiecție Stereo 70 și sunt rotunjite la 1 milimetru.

*** Distanța dintre puncte este formată din segmente cumulate ce sunt mai mici decât valoarea 1 milimetru.

**DATE DESPRE IMOBILUL NR. 200327**

Oficiul de Cadastru și Publicitate Imobiliară HUNEDOARA
Biroul de Cadastru și Publicitate Imobiliară Brad

A. Partea I. Descrierea imobilului

TEREN Necunoscut

Adresa: Loc. Zdrapti, Jud. Hunedoara

Nr. Crt	Nr cadastral Nr. topografic	Suprafața* (mp)	Observații / Referințe
A1		2.070	Sector cadastral:3 Teren neimprejmuit; NU S-A PUTUT IDENTIFICA CU CF VECHI.

B. Partea II. Proprietari și acte

Inscrieri privitoare la dreptul de proprietate și alte drepturi reale		Referințe
1 / 20/07/2023		
Act Normativ nr. 7, din 13/03/1996 emis de PARLAMENTUL ROMÂNIEI;		
B1	Intabulare, drept de PROPRIETATE, dobandit prin Lege, cota actuala 1/1 1) COMUNA CRIȘCIOR -REZERVA COMISIEI LOCALE DE FOND FUNCJAR, CIF:4468331	A1

C. Partea III. SARCINI .

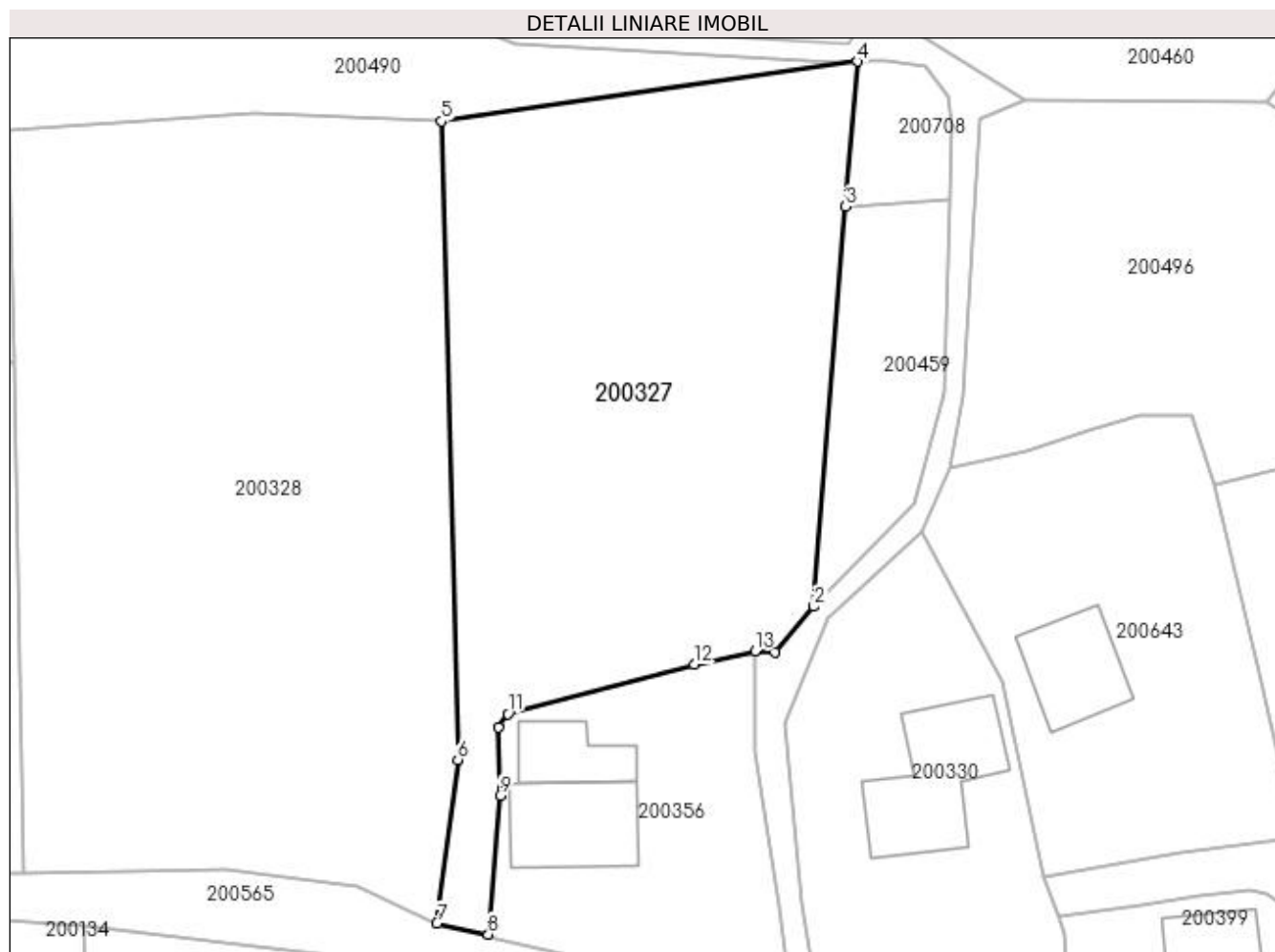
Inscrieri privind dezmembramintele dreptului de proprietate, drepturi reale de garanție și sarcini	Referințe
NU SUNT	

Anexa Nr. 1 La Partea I

Teren

Nr cadastral	Suprafața (mp)*	Observații / Referințe
	2.070	NU S-A PUTUT IDENTIFICA CU CF VECHI.

* Suprafața este determinată în planul de proiecție Stereo 70.



Date referitoare la teren

Crt	Categorie folosință	Intra vilan	Suprafața (mp)	Tarla	Parcelă	Nr. topo	Observații / Referințe
1	faneata	DA	459	20	-	-	
2	faneata	NU	1.611	20	-	-	

Lungime Segmente

1) Valorile lungimilor segmentelor sunt obținute din proiecție în plan.

Punct început	X / Y	Punct sfârșit	X / Y	Lungime segment (** (m)
1	335.074,954 520.023,828	2	335.078,591 520.028,086	5.6
2	335.078,591 520.028,086	3	335.081,577 520.065,57	37.603
3	335.081,577 520.065,57	4	335.082,66 520.079,177	13.65
4	335.082,66 520.079,177	5	335.043,682 520.073,565	39.38

Punct început	X / Y	Punct sfârșit	X / Y	Lungime segment (** (m)
5	335.043,682 520.073,565	6	335.045,189 520.013,734	59.85
6	335.045,189 520.013,734	7	335.043,232 519.998,39	15.468
7	335.043,232 519.998,39	8	335.048,058 519.997,366	4.933
8	335.048,058 519.997,366	9	335.049,152 520.010,381	13.061
9	335.049,152 520.010,381	10	335.049,008 520.016,792	6.413
10	335.049,008 520.016,792	11	335.049,885 520.018,035	1.521
11	335.049,885 520.018,035	12	335.067,392 520.022,648	18.105
12	335.067,392 520.022,648	13	335.073,084 520.023,931	5.835
13	335.073,084 520.023,931	1	335.074,954 520.023,828	1.873

** Lungimile segmentelor sunt determinate în planul de proiecție Stereo 70 și sunt rotunjite la 1 milimetru.

*** Distanța dintre puncte este formată din segmente cumulate ce sunt mai mici decât valoarea 1 milimetru.

**DATE DESPRE IMOBILUL NR. 200328**

Oficiul de Cadastru și Publicitate Imobiliară HUNEDOARA
Biroul de Cadastru și Publicitate Imobiliară Brad

A. Partea I. Descrierea imobilului

TEREN Necunoscut

Adresa: Loc. Zdrapti, Jud. Hunedoara

Nr. Crt	Nr cadastral Nr. topografic	Suprafața* (mp)	Observații / Referințe
A1		2.898	Sector cadastral:3 Teren neimprejmuit; NU S-A PUTUT IDENTIFICA CU CF VECHI.

B. Partea II. Proprietari și acte

Inscrieri privitoare la dreptul de proprietate și alte drepturi reale		Referințe
1 / 19/07/2023		
Act Normativ nr. 7, din 13/03/1996 emis de PARLAMENTUL ROMÂNIEI;		
B1	Intabulare, drept de PROPRIETATE, dobândit prin Lege, cota actuala 1/1 1) COMUNA CRIȘCIOR- REZERVA COMISIEI LOCALE DE FOND FUNCJAR, CIF:4468331	A1

C. Partea III. SARCINI .

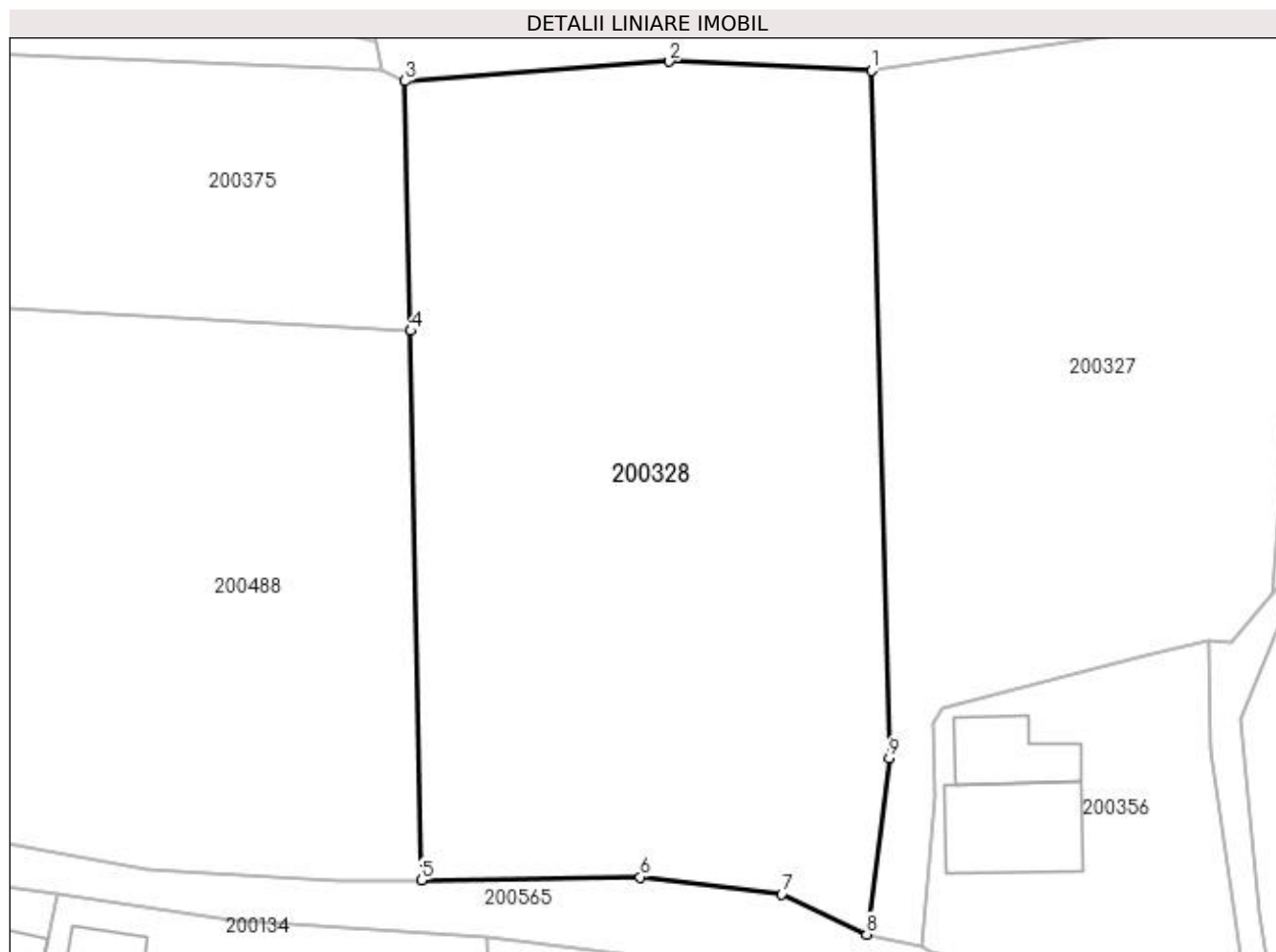
Inscrieri privind dezmembramintele dreptului de proprietate, drepturi reale de garanție și sarcini	Referințe
NU SUNT	

Anexa Nr. 1 La Partea I

Teren

Nr cadastral	Suprafața (mp)*	Observații / Referințe
	2.898	NU S-A PUTUT IDENTIFICA CU CF VECHI.

* Suprafața este determinată în planul de proiecție Stereo 70.



Date referitoare la teren

Crt	Categorie folosință	Intra vilan	Suprafața (mp)	Tarla	Parcelă	Nr. topo	Observații / Referințe
1	faneata	DA	485	20	-	-	
2	faneata	NU	2.413	20	-	-	

Lungime Segmente

1) Valorile lungimilor segmentelor sunt obținute din proiecție în plan.

Punct început	X / Y	Punct sfârșit	X / Y	Lungime segment (** (m)
1	335.043,682 520.073,565	2	335.026,047 520.074,366	17.653
2	335.026,047 520.074,366	3	335.003,038 520.072,668	23.072
3	335.003,038 520.072,668	4	335.003,538 520.050,916	21.758
4	335.003,538 520.050,916	5	335.004,475 520.003,107	47.818

Punct început	X / Y	Punct sfârșit	X / Y	Lungime segment (** (m)
5	335.004,475 520.003,107	6	335.023,513 520.003,375	19.04
6	335.023,513 520.003,375	7	335.035,825 520.001,892	12.401
7	335.035,825 520.001,892	8	335.043,232 519.998,39	8.193
8	335.043,232 519.998,39	9	335.045,189 520.013,734	15.469
9	335.045,189 520.013,734	1	335.043,682 520.073,565	59.85

** Lungimile segmentelor sunt determinate în planul de proiecție Stereo 70 și sunt rotunjite la 1 milimetru.

*** Distanța dintre puncte este formată din segmente cumulate ce sunt mai mici decât valoarea 1 milimetru.

**DATE DESPRE IMOBILUL NR. 200329**

Oficiul de Cadastru și Publicitate Imobiliară HUNEDOARA
Biroul de Cadastru și Publicitate Imobiliară Brad

A. Partea I. Descrierea imobilului

TEREN Extravilan

Adresa: Jud. Hunedoara

Nr. Crt	Nr cadastral Nr. topografic	Suprafața* (mp)	Observații / Referințe
A1		3.100	Sector cadastral:3 Teren neimprejmuit;

B. Partea II. Proprietari și acte

Inscrieri privitoare la dreptul de proprietate și alte drepturi reale	Referințe
1 / 13/07/2023	
Act Administrativ nr. 24537/66, din 06/09/2002 emis de CJPSDPAT HUNEDOARA;	
B1	A1
Intabulare, drept de PROPRIETATE, dobandit prin Reconstituire, cota actuala 1/1 1) ȘTEFAN SOFIA	

C. Partea III. SARCINI .

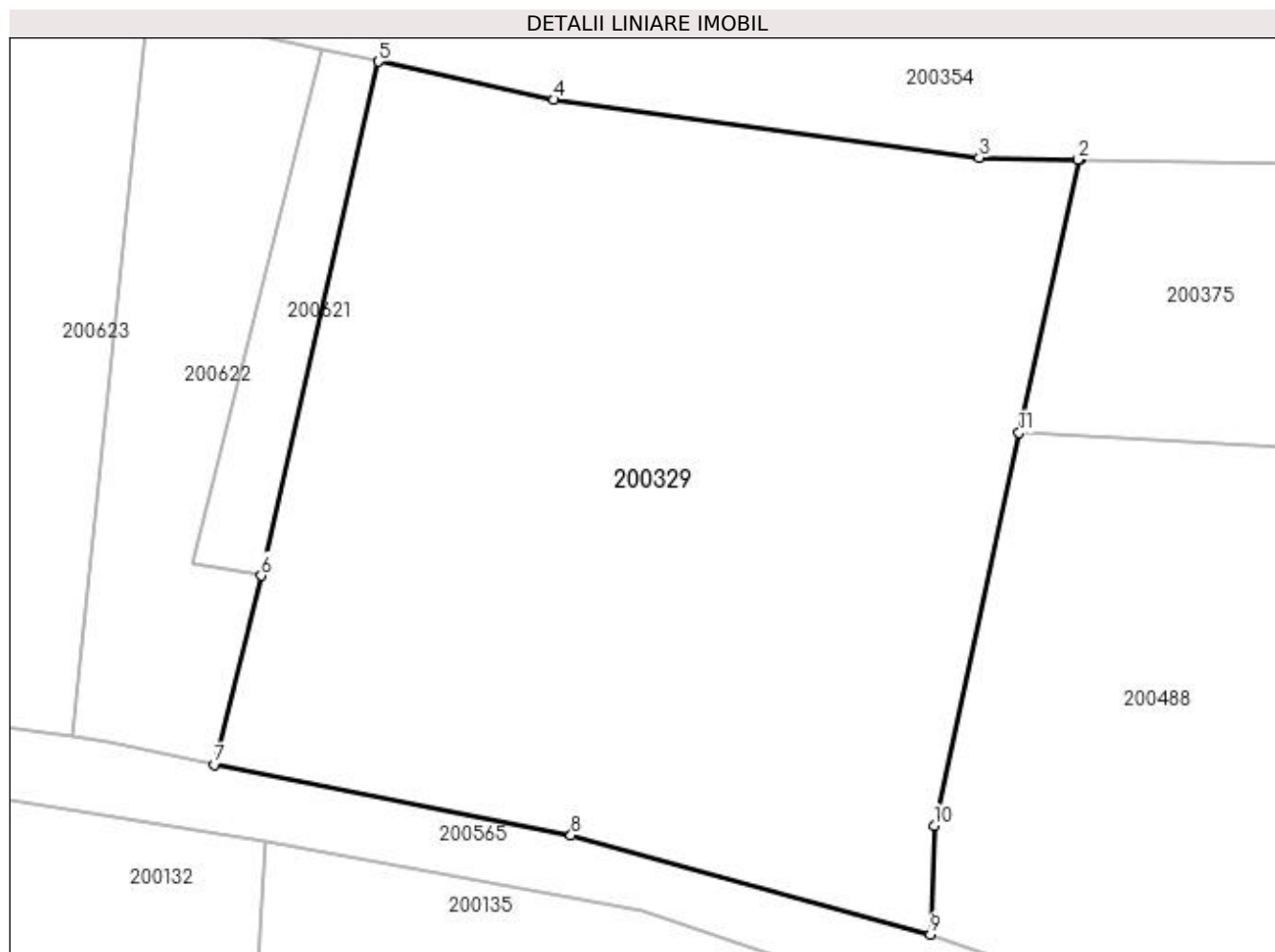
Inscrieri privind dezmembramintele dreptului de proprietate, drepturi reale de garanție și sarcini	Referințe
NU SUNT	

Anexa Nr. 1 La Partea I

Teren

Nr cadastral	Suprafața (mp)*	Observații / Referințe
	3.100	

* Suprafața este determinată în planul de proiecție Stereo 70.



Date referitoare la teren

Crt	Categorie folosință	Intra vilan	Suprafața (mp)	Tarla	Parcelă	Nr. topo	Observații / Referințe
1	padure	NU	3.100	20	764/2	-	

Lungime Segmente

1) Valorile lungimilor segmentelor sunt obținute din proiecție în plan.

Punct început	X / Y	Punct sfârșit	X / Y	Lungime segment (** (m)
1	334.935,839 520.075,871	2	334.935,746 520.075,873	0.093
2	334.935,746 520.075,873	3	334.928,135 520.076,036	7.613
3	334.928,135 520.076,036	4	334.895,432 520.080,484	33.003
4	334.895,432 520.080,484	5	334.881,924 520.083,419	13.824
5	334.881,924 520.083,419	6	334.872,909 520.043,904	40.53

Punct început	X / Y	Punct sfârșit	X / Y	Lungime segment (** (m)
6	334.872,909 520.043,904	7	334.869,33 520.029,376	14.963
7	334.869,33 520.029,376	8	334.896,737 520.023,945	27.94
8	334.896,737 520.023,945	9	334.924,387 520.016,324	28.681
9	334.924,387 520.016,324	10	334.924,663 520.024,673	8.354
10	334.924,663 520.024,673	11	334.931,206 520.054,877	30.905
11	334.931,206 520.054,877	1	334.935,839 520.075,871	21.499

** Lungimile segmentelor sunt determinate în planul de proiecție Stereo 70 și sunt rotunjite la 1 milimetru.

*** Distanța dintre puncte este formată din segmente cumulate ce sunt mai mici decât valoarea 1 milimetru.

**DATE DESPRE IMOBILUL NR. 200330**

Oficiul de Cadastru și Publicitate Imobiliară HUNEDOARA
Biroul de Cadastru și Publicitate Imobiliară Brad

A. Partea I. Descrierea imobilului

TEREN Necunoscut

Adresa: Loc. Zdrapti, Jud. Hunedoara

Nr. Crt	Nr cadastral Nr. topografic	Suprafața* (mp)	Observații / Referințe
A1		825	Sector cadastral:3 Teren neimprejmuit; NU S-A PUTUT IDENTIFICA CU CF VECHI.

B. Partea II. Proprietari și acte

Inscrieri privitoare la dreptul de proprietate și alte drepturi reale	Referințe
1 / 19/07/2023	
Act Normativ nr. 7, din 13/03/1996 emis de PARLAMENTUL ROMÂNIEI;	
B1	A1
Inscrierea provizorie, drept de PROPRIETATE, dobandit prin Lege, cota actuala 1/1	
1) COMUNA CRIȘCIOR ,REZERVA COMISIEI LOCALE DE FOND FUNCICIAR, CIF:4468331, PROPRIETAR NEIDENTIFICAT	

C. Partea III. SARCINI .

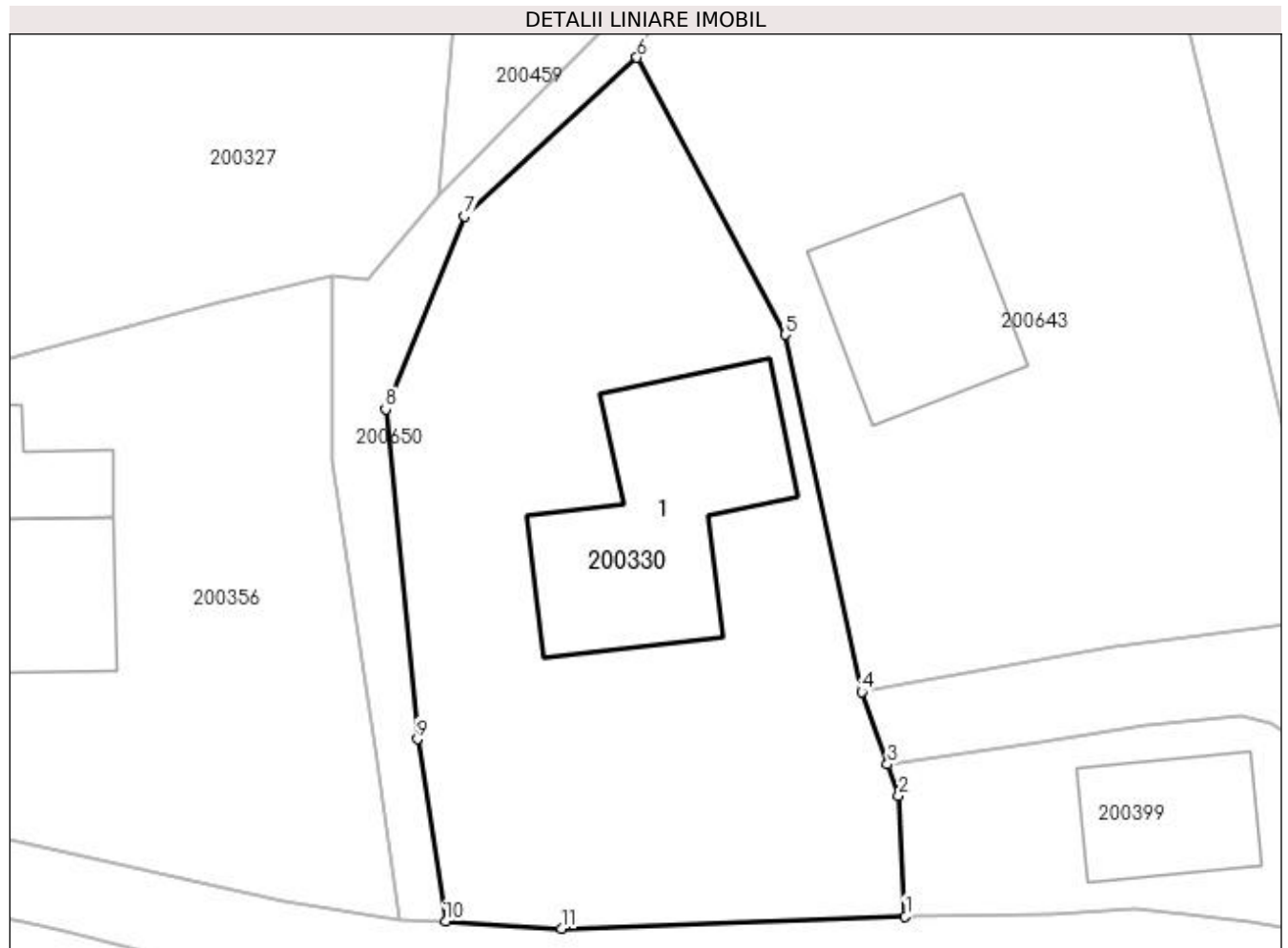
Inscrieri privind dezmembramintele dreptului de proprietate, drepturi reale de garanție și sarcini	Referințe
NU SUNT	

Anexa Nr. 1 La Partea I

Teren

Nr cadastral	Suprafața (mp)*	Observații / Referințe
	825	NU S-A PUTUT IDENTIFICA CU CF VECHI.

* Suprafața este determinată în planul de proiecție Stereo 70.



Date referitoare la teren

Crt	Categorie folosință	Intra vilan	Suprafața (mp)	Tarla	Parcelă	Nr. topo	Observații / Referințe
1	curți constructii	DA	200	20	-	-	
2	faneata	NU	625	20	-	-	

Date referitoare la construcții

Crt	Număr	Destinație construcție	Supraf. (mp)	Situație juridică	Observații / Referințe
A1.1		construcții de locuințe	126	Fara acte	Nr. niveluri:1; S. construita la sol:126 mp; casa de locuit

Lungime Segmente

1) Valorile lungimilor segmentelor sunt obținute din proiecție în plan.

Punct început	X / Y	Punct sfârșit	X / Y	Lungime segment (** (m)
1	335.102,405 519.991,28	2	335.102,062 519.997,427	6.157
2	335.102,062 519.997,427	3	335.101,49 519.999,037	1.709
3	335.101,49 519.999,037	4	335.100,18 520.002,729	3.918

Punct început	X / Y	Punct sfârșit	X / Y	Lungime segment (** (m)
4	335.100,18 520.002,729	5	335.096,269 520.020,973	18.658
5	335.096,269 520.020,973	6	335.088,696 520.035,115	16.042
6	335.088,696 520.035,115	7	335.079,873 520.027,004	11.985
7	335.079,873 520.027,004	8	335.075,849 520.017,169	10.626
8	335.075,849 520.017,169	9	335.077,47 520.000,327	16.92
9	335.077,47 520.000,327	10	335.078,913 519.991,027	9.412
10	335.078,913 519.991,027	11	335.084,832 519.990,658	5.931
11	335.084,832 519.990,658	1	335.102,405 519.991,28	17.584

** Lungimile segmentelor sunt determinate în planul de proiecție Stereo 70 și sunt rotunjite la 1 milimetru.

*** Distanța dintre puncte este formată din segmente cumulate ce sunt mai mici decât valoarea 1 milimetru.

**DATE DESPRE IMOBILUL NR. 200331**

Oficiul de Cadastru și Publicitate Imobiliară HUNEDOARA
Biroul de Cadastru și Publicitate Imobiliară Brad

A. Partea I. Descrierea imobilului

TEREN Intravilan

Adresa: Loc. Zdrapti, Jud. Hunedoara

Nr. Crt	Nr cadastral Nr. topografic	Suprafața* (mp)	Observații / Referințe
A1		170	Sector cadastral:3 Teren neimprejmuit; NU S-A PUTUT IDENTIFICA CU CF VECHI.

B. Partea II. Proprietari și acte

Inscrieri privitoare la dreptul de proprietate și alte drepturi reale		Referințe
1 / 11/07/2023		
Act Administrativ nr. 46169/20, din 29/10/1996 emis de CJPSDPAT HUNEDOARA;		
B1	Intabulare, drept de PROPRIETATE, dobandit prin Reconstituire, cota actuala 1/1 1) RUSU ROZALIA 2) MATEȘ ZOIA 3) RUSU NICOLETA 4) RUSU AVRAM SORIN	A1

C. Partea III. SARCINI .

Inscrieri privind dezmembramintele dreptului de proprietate, drepturi reale de garanție și sarcini	Referințe
NU SUNT	

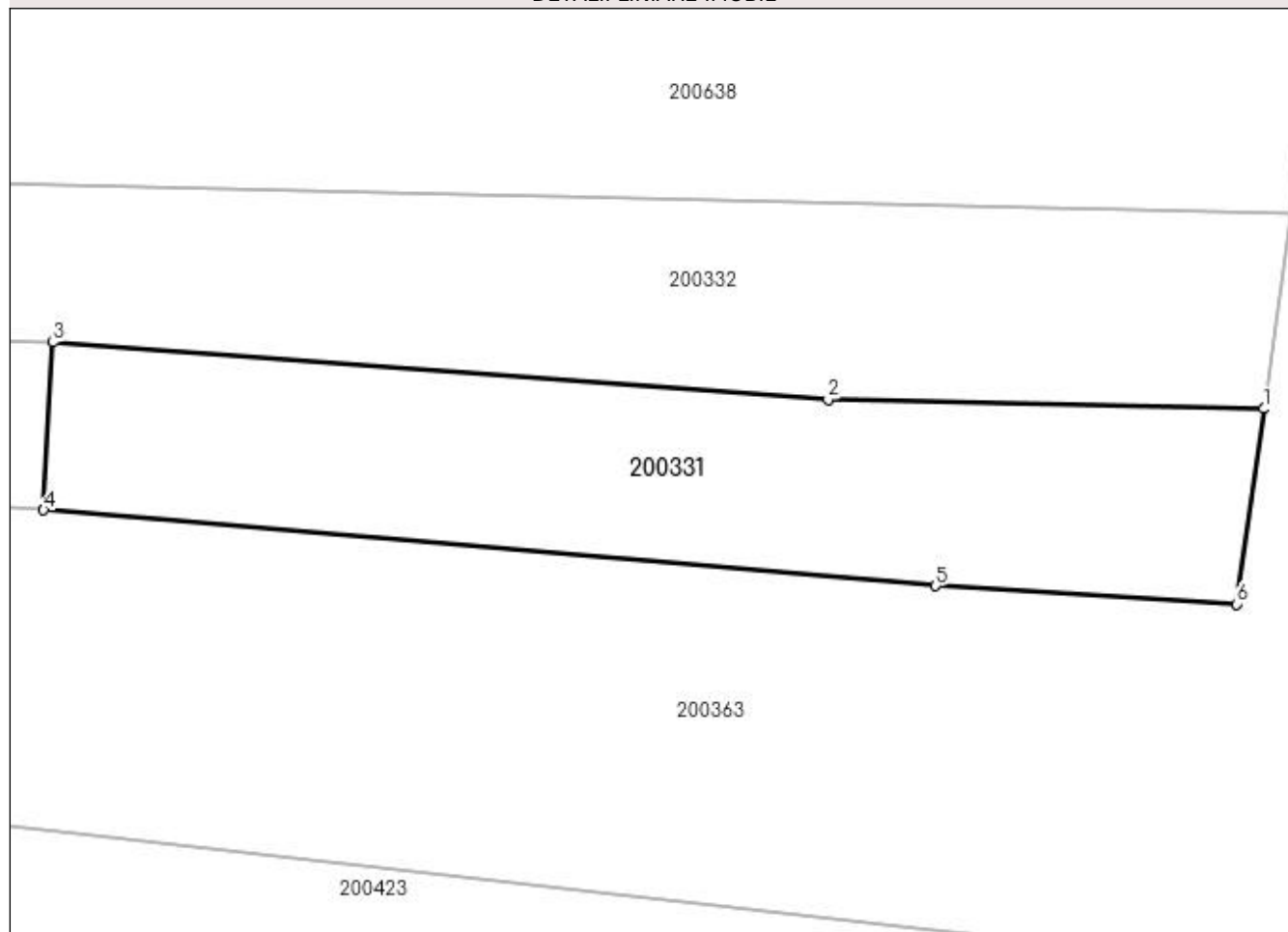
Anexa Nr. 1 La Partea I

Teren

Nr cadastral	Suprafața (mp)*	Observații / Referințe
	170	NU S-A PUTUT IDENTIFICA CU CF VECHI.

* Suprafața este determinată în planul de proiecție Stereo 70.

DETALII LINIARE IMOBIL



Date referitoare la teren

Crt	Categorie folosință	Intravilan	Suprafața (mp)	Tarla	Parcelă	Nr. topo	Observații / Referințe
1	arabil	DA	170	20	780/28	-	

Lungime Segmente

1) Valorile lungimilor segmentelor sunt obținute din proiecție în plan.

Punct început	X / Y	Punct sfârșit	X / Y	Lungime segment (** (m)
1	335.364,248 520.111,758	2	335.351,972 520.112,021	12.278
2	335.351,972 520.112,021	3	335.330,124 520.113,625	21.907
3	335.330,124 520.113,625	4	335.329,856 520.108,903	4.73
4	335.329,856 520.108,903	5	335.354,997 520.106,765	25.231
5	335.354,997 520.106,765	6	335.363,489 520.106,256	8.507

Punct început	X / Y	Punct sfârșit	X / Y	Lungime segment (** (m)
6	335.363,489 520.106,256	1	335.364,248 520.111,758	5.553

** Lungimile segmentelor sunt determinate în planul de proiecție Stereo 70 și sunt rotunjite la 1 milimetru.

*** Distanța dintre puncte este formată din segmente cumulate ce sunt mai mici decât valoarea 1 milimetru.

**DATE DESPRE IMOBILUL NR. 200332**

Oficiul de Cadastru și Publicitate Imobiliară HUNEDOARA
Biroul de Cadastru și Publicitate Imobiliară Brad

A. Partea I. Descrierea imobilului

TEREN Intravilan

Adresa: Loc. Zdrapti, Jud. Hunedoara

Nr. Crt	Nr cadastral Nr. topografic	Suprafața* (mp)	Observații / Referințe
A1		350	Sector cadastral:3 Teren neimprejmuit; Nu s-a putut identifica cu CF vechi.

B. Partea II. Proprietari și acte

Inscrieri privitoare la dreptul de proprietate și alte drepturi reale		Referințe
1 / 11/07/2023		
Act Administrativ nr. 14024/68, din 03/03/1998 emis de CJPSDPAT HUNEDOARA;		
B1	Intabulare, drept de PROPRIETATE, dobandit prin Reconstituire, cota actuala 1/1 1) ALMĂȘAN NICOLAE	A1

C. Partea III. SARCINI .

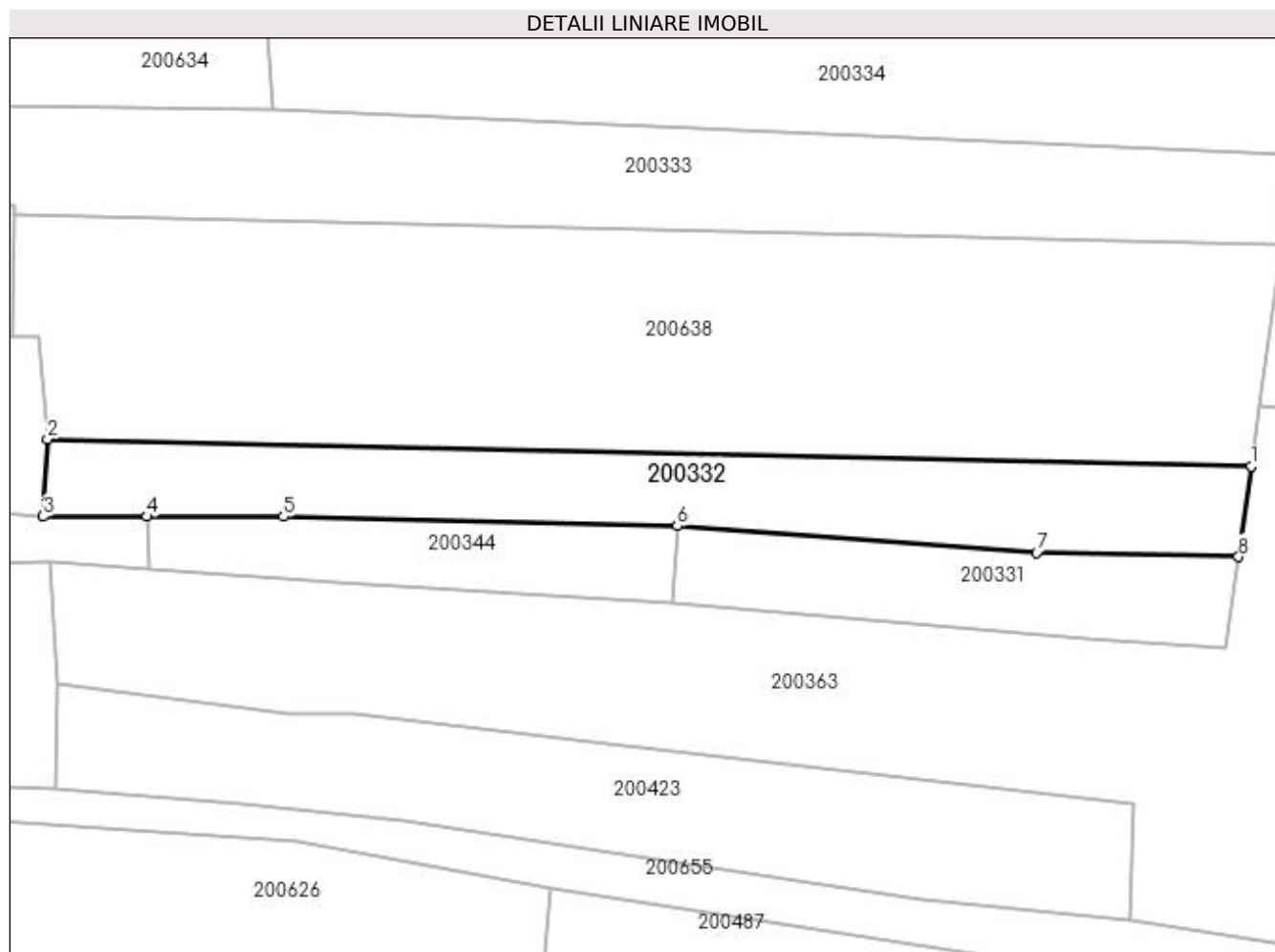
Inscrieri privind dezmembramintele dreptului de proprietate, drepturi reale de garanție și sarcini	Referințe
NU SUNT	

Anexa Nr. 1 La Partea I

Teren

Nr cadastral	Suprafața (mp)*	Observații / Referințe
	350	Nu s-a putut identifica cu CF vechi.

* Suprafața este determinată în planul de proiecție Stereo 70.



Date referitoare la teren

Crt	Categorie folosință	Intra vilan	Suprafața (mp)	Tarla	Parcelă	Nr. topo	Observații / Referințe
1	faneata	DA	350	20	780/27	-	

Lungime Segmente

1) Valorile lungimilor segmentelor sunt obținute din proiecție în plan.

Punct început	X / Y	Punct sfârșit	X / Y	Lungime segment (** (m)
1	335.365,006 520.117,254	2	335.291,84 520.118,913	73.185
2	335.291,84 520.118,913	3	335.291,573 520.114,215	4.706
3	335.291,573 520.114,215	4	335.297,883 520.114,214	6.31
4	335.297,883 520.114,214	5	335.306,183 520.114,212	8.3
5	335.306,183 520.114,212	6	335.330,124 520.113,625	23.948

Punct început	X / Y	Punct sfârșit	X / Y	Lungime segment (** (m)
6	335.330,124 520.113,625	7	335.351,972 520.112,021	21.907
7	335.351,972 520.112,021	8	335.364,248 520.111,758	12.278
8	335.364,248 520.111,758	1	335.365,006 520.117,254	5.549

** Lungimile segmentelor sunt determinate în planul de proiecție Stereo 70 și sunt rotunjite la 1 milimetru.

*** Distanța dintre puncte este formată din segmente cumulate ce sunt mai mici decât valoarea 1 milimetru.

**DATE DESPRE IMOBILUL NR. 200333**

Oficiul de Cadastru și Publicitate Imobiliară HUNEDOARA
Biroul de Cadastru și Publicitate Imobiliară Brad

A. Partea I. Descrierea imobilului

TEREN Intravilan

Adresa: Loc. Zdrapti, Jud. Hunedoara

Nr. Crt	Nr cadastral Nr. topografic	Suprafața* (mp)	Observații / Referințe
A1		600	Sector cadastral:3 Teren neimprejmuit; NU S-A PUTUT IDENTIFICA CU CF VECHI.

B. Partea II. Proprietari și acte

Inscrieri privitoare la dreptul de proprietate și alte drepturi reale		Referințe
1 / 12/07/2023		
Act Administrativ nr. 47188/24, din 17/07/1997 emis de CJPSDPAT HUNEDOARA;		
B1	Intabulare, drept de PROPRIETATE, dobandit prin Reconstituire, cota actuala 1/1 1) LEAHA AVRAM	A1

C. Partea III. SARCINI .

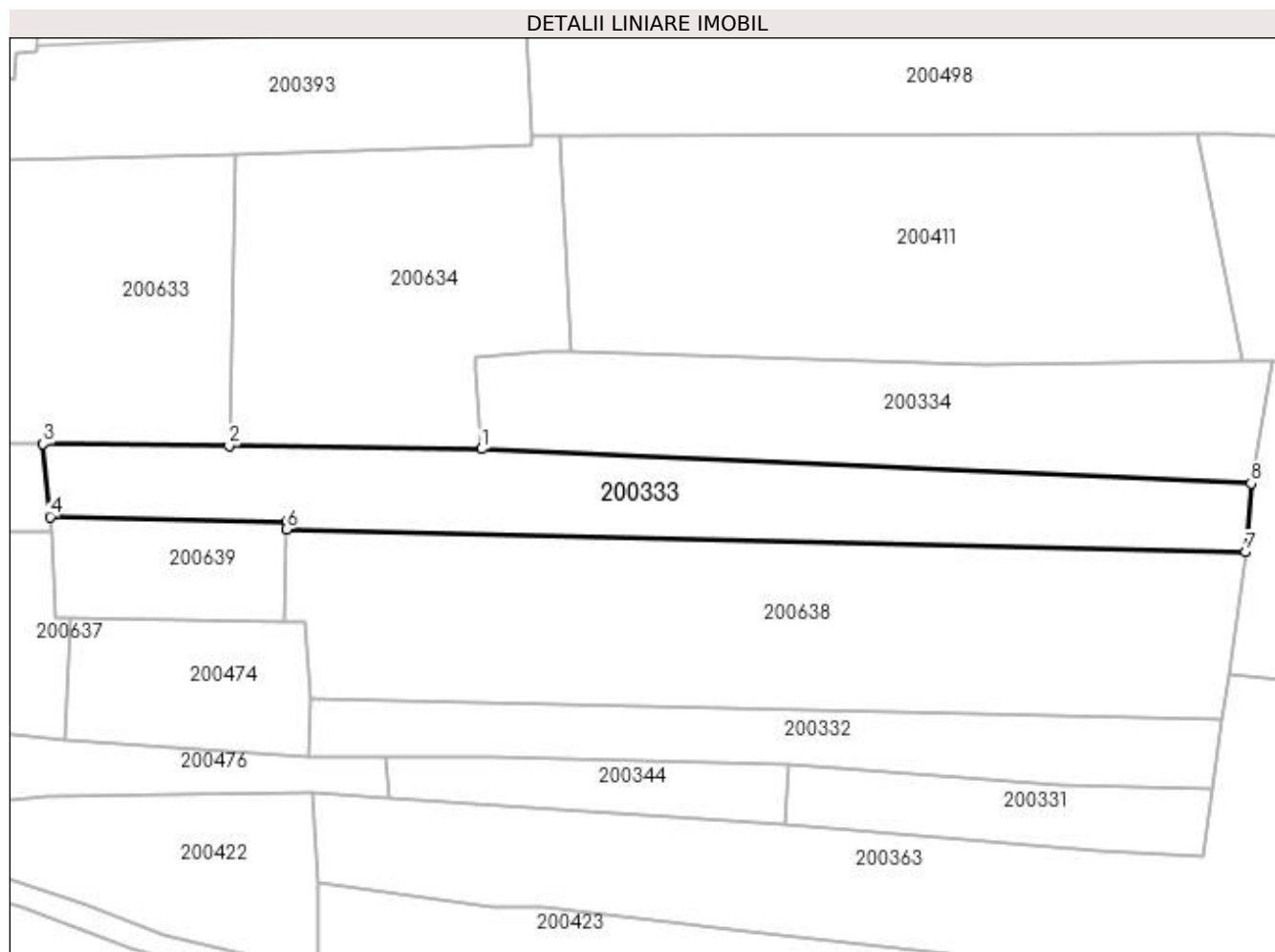
Inscrieri privind dezmembramintele dreptului de proprietate, drepturi reale de garanție și sarcini	Referințe
NU SUNT	

Anexa Nr. 1 La Partea I

Teren

Nr cadastral	Suprafața (mp)*	Observații / Referințe
	600	NU S-A PUTUT IDENTIFICA CU CF VECHI.

* Suprafața este determinată în planul de proiecție Stereo 70.



Date referitoare la teren

Crt	Categorie folosință	Intravilan	Suprafața (mp)	Tarla	Parcelă	Nr. topo	Observații / Referințe
1	faneata	DA	600	20	780/36	-	

Lungime Segmente

1) Valorile lungimilor segmentelor sunt obținute din proiecție în plan.

Punct început	X / Y	Punct sfârșit	X / Y	Lungime segment (** (m)
1	335.305,525 520.138,974	2	335.285,238 520.139,216	20.288
2	335.285,238 520.139,216	3	335.270,315 520.139,393	14.924
3	335.270,315 520.139,393	4	335.270,883 520.133,528	5.892
4	335.270,883 520.133,528	5	335.289,875 520.133,093	18.997
5	335.289,875 520.133,093	6	335.289,862 520.132,54	0.553

Punct început	X / Y	Punct sfârșit	X / Y	Lungime segment (** (m)
6	335.289,862 520.132,54	7	335.366,863 520.130,693	77.023
7	335.366,863 520.130,693	8	335.367,311 520.136,208	5.534
8	335.367,311 520.136,208	1	335.305,525 520.138,974	61.848

** Lungimile segmentelor sunt determinate în planul de proiecție Stereo 70 și sunt rotunjite la 1 milimetru.

*** Distanța dintre puncte este formată din segmente cumulate ce sunt mai mici decât valoarea 1 milimetru.

**DATE DESPRE IMOBILUL NR. 200334**

Oficiul de Cadastru și Publicitate Imobiliară HUNEDOARA
Biroul de Cadastru și Publicitate Imobiliară Brad

A. Partea I. Descrierea imobilului

TEREN Intravilan

Adresa: Loc. Zdrapti, Jud. Hunedoara

Nr. Crt	Nr cadastral Nr. topografic	Suprafața* (mp)	Observații / Referințe
A1		540	Sector cadastral:3 Teren neimprejmuit; NU S-A PUTUT IDENTIFICA CU CF VECHI.

B. Partea II. Proprietari și acte

Inscrieri privitoare la dreptul de proprietate și alte drepturi reale		Referințe
1 / 12/07/2023		
Act Administrativ nr. 46169/52, din 12/04/1997 emis de CJPSDPAT HUNEDOARA;		
B1	Intabulare, drept de PROPRIETATE, dobandit prin Reconstituire, cota actuala 1/1 1) ADĂMUȚ ROZALIA	A1

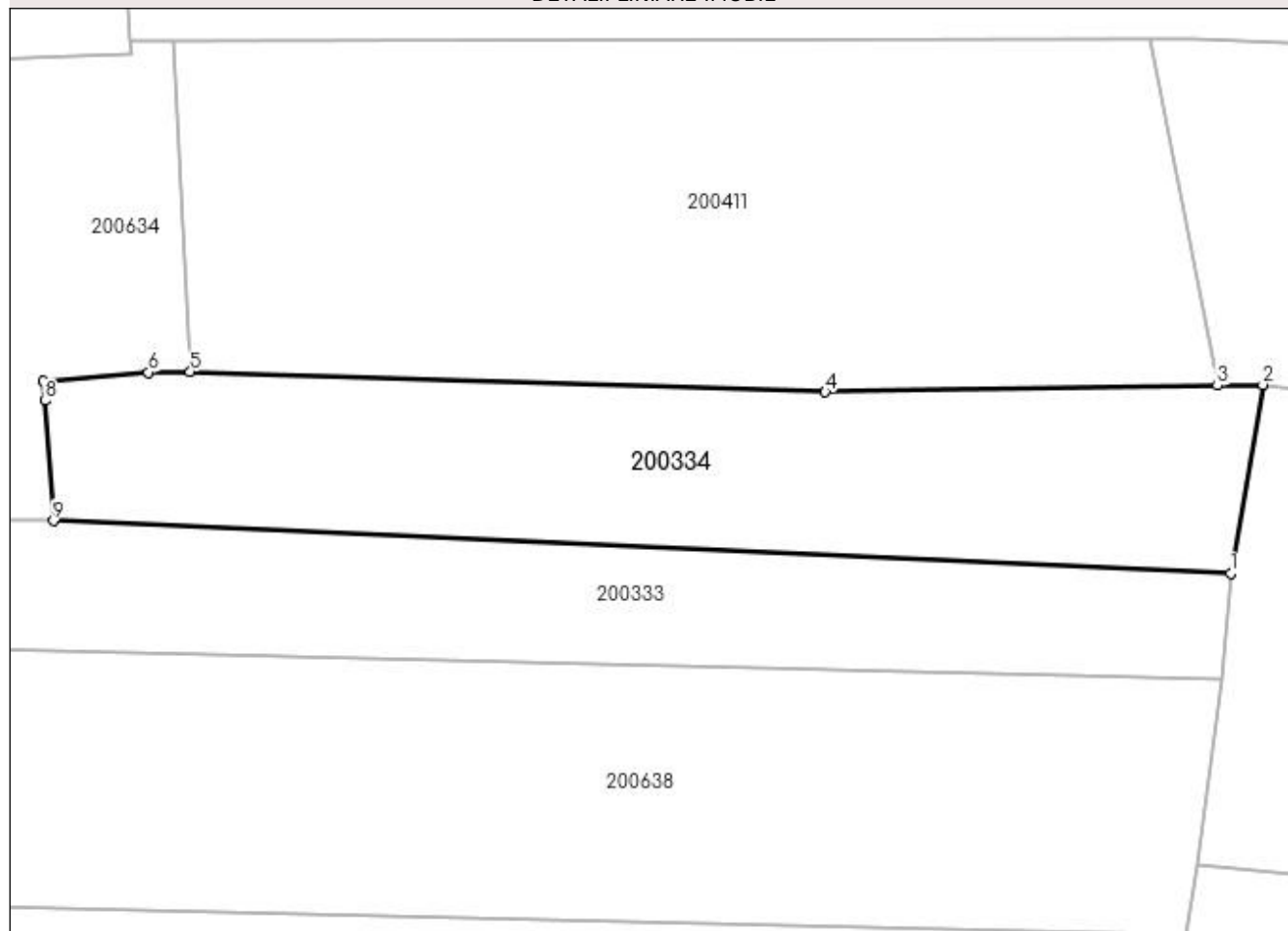
C. Partea III. SARCINI .

Inscrieri privind dezmembramintele dreptului de proprietate, drepturi reale de garanție și sarcini	Referințe
NU SUNT	

Anexa Nr. 1 La Partea I**Teren**

Nr cadastral	Suprafața (mp)*	Observații / Referințe
	540	NU S-A PUTUT IDENTIFICA CU CF VECHI.

* Suprafața este determinată în planul de proiecție Stereo 70.

DETALII LINIARE IMOBIL**Date referitoare la teren**

Crt	Categorie folosință	Intravilan	Suprafața (mp)	Tarla	Parcelă	Nr. topo	Observații / Referințe
1	faneata	DA	540	20	780/23	-	

Lungime Segmente

1) Valorile lungimilor segmentelor sunt obținute din proiecție în plan.

Punct început	X / Y	Punct sfârșit	X / Y	Lungime segment (** (m)
1	335.367,311 520.136,208	2	335.368,994 520.146,107	10.041
2	335.368,994 520.146,107	3	335.366,606 520.146,066	2.388
3	335.366,606 520.146,066	4	335.346,028 520.145,717	20.581
4	335.346,028 520.145,717	5	335.312,707 520.146,775	33.338
5	335.312,707 520.146,775	6	335.310,521 520.146,747	2.186

Punct început	X / Y	Punct sfârșit	X / Y	Lungime segment (** (m)
6	335.310,521 520.146,747	7	335.305,015 520.146,306	5.524
7	335.305,015 520.146,306	8	335.305,087 520.145,267	1.041
8	335.305,087 520.145,267	9	335.305,525 520.138,974	6.308
9	335.305,525 520.138,974	1	335.367,311 520.136,208	61.848

** Lungimile segmentelor sunt determinate în planul de proiecție Stereo 70 și sunt rotunjite la 1 milimetru.

*** Distanța dintre puncte este formată din segmente cumulate ce sunt mai mici decât valoarea 1 milimetru.

**DATE DESPRE IMOBILUL NR. 200335**

Oficiul de Cadastru și Publicitate Imobiliară HUNEDOARA
Biroul de Cadastru și Publicitate Imobiliară Brad

A. Partea I. Descrierea imobilului

TEREN Intravilan

Adresa: Loc. Zdrapti, Jud. Hunedoara

Nr. Crt	Nr cadastral Nr. topografic	Suprafața* (mp)	Observații / Referințe
A1		964	Sector cadastral:3 Teren neimprejmuit; NU S-A PUTUT IDENTIFICA CU CF VECHI.

B. Partea II. Proprietari și acte

Inscrieri privitoare la dreptul de proprietate și alte drepturi reale		Referințe
1 / 19/07/2023		
Act Normativ nr. 7, din 13/03/1996 emis de PARLAMENTUL ROMÂNIEI;		
B1	Inscrierea provizorie, drept de PROPRIETATE, dobandit prin Lege, cota actuala 1/1	A1
	1) COMUNA CRISCIOR, REZERVA COMISIEI LOCALE DE FOND FUNCJAR, CIF:4468331, PROPRIETAR NEIDENTIFICAT	

C. Partea III. SARCINI .

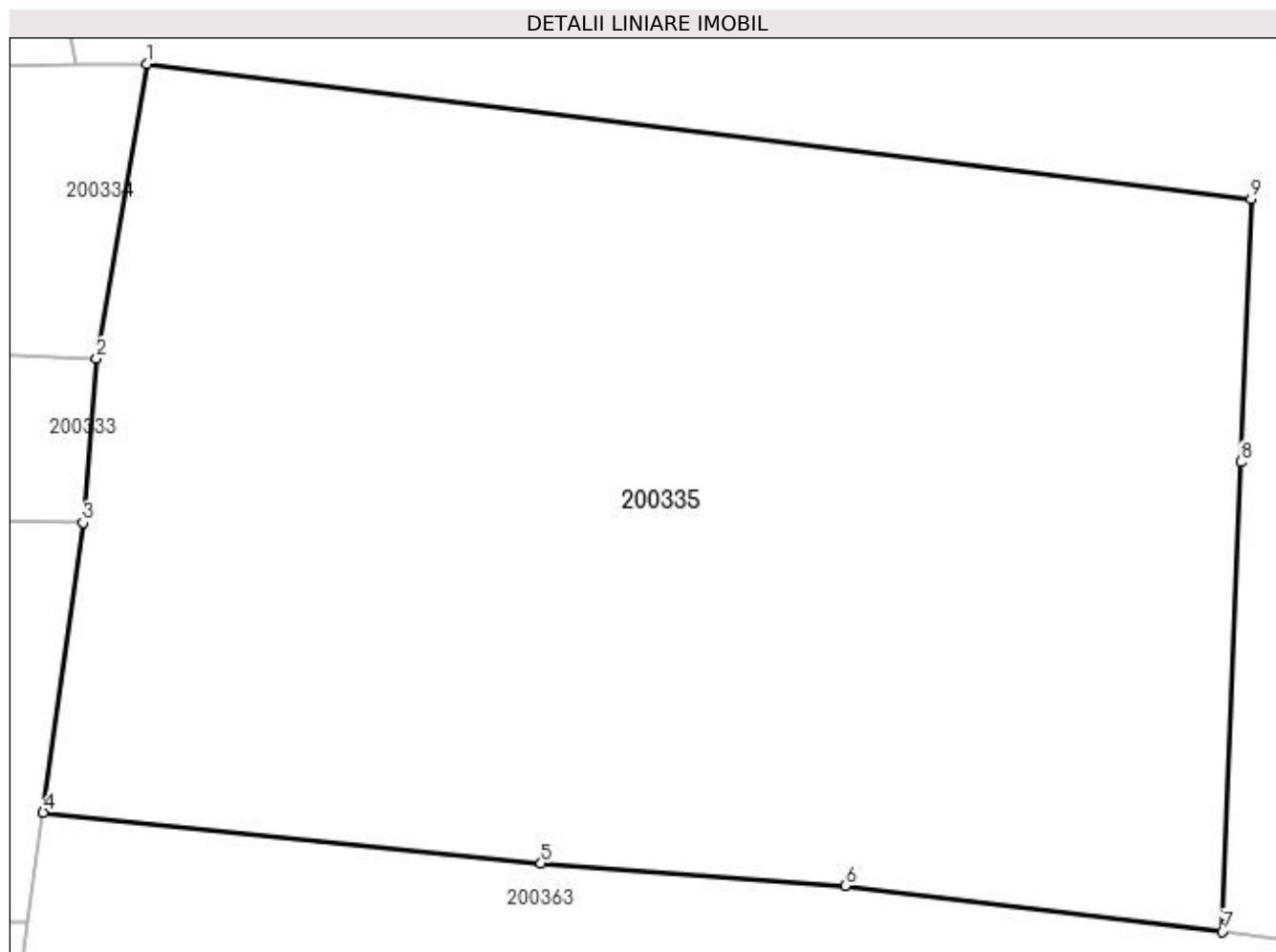
Inscrieri privind dezmembramintele dreptului de proprietate, drepturi reale de garanție și sarcini	Referințe
NU SUNT	

Anexa Nr. 1 La Partea I

Teren

Nr cadastral	Suprafața (mp)*	Observații / Referințe
	964	NU S-A PUTUT IDENTIFICA CU CF VECHI.

* Suprafața este determinată în planul de proiecție Stereo 70.



Date referitoare la teren

Crt	Categorie folosință	Intravilan	Suprafața (mp)	Tarla	Parcelă	Nr. topo	Observații / Referințe
1	faneata	DA	964	20	-	-	

Lungime Segmente

1) Valorile lungimilor segmentelor sunt obținute din proiecție în plan.

Punct început	X / Y	Punct sfârșit	X / Y	Lungime segment (** (m)
1	335.368,994 520.146,107	2	335.367,311 520.136,208	10.041
2	335.367,311 520.136,208	3	335.366,863 520.130,693	5.534
3	335.366,863 520.130,693	4	335.365,517 520.120,959	9.826
4	335.365,517 520.120,959	5	335.382,259 520.119,249	16.829
5	335.382,259 520.119,249	6	335.392,481 520.118,501	10.249

Punct început	X / Y	Punct sfârșit	X / Y	Lungime segment (** (m)
6	335.392,481 520.118,501	7	335.405,162 520.116,95	12.776
7	335.405,162 520.116,95	8	335.405,779 520.132,731	15.793
8	335.405,779 520.132,731	9	335.406,124 520.141,571	8.847
9	335.406,124 520.141,571	1	335.368,994 520.146,107	37.406

** Lungimile segmentelor sunt determinate în planul de proiecție Stereo 70 și sunt rotunjite la 1 milimetru.

*** Distanța dintre puncte este formată din segmente cumulate ce sunt mai mici decât valoarea 1 milimetru.

**DATE DESPRE IMOBILUL NR. 200336**

Oficiul de Cadastru și Publicitate Imobiliară HUNEDOARA
Biroul de Cadastru și Publicitate Imobiliară Brad

A. Partea I. Descrierea imobilului

TEREN Intravilan

Adresa: Loc. Zdrapti, Jud. Hunedoara

Nr. Crt	Nr cadastral Nr. topografic	Suprafața* (mp)	Observații / Referințe
A1		140	Sector cadastral:3 Teren neimprejmuit; NU S-A PUTUT IDENTIFICA CU CF VECHI.

B. Partea II. Proprietari și acte

Inscrieri privitoare la dreptul de proprietate și alte drepturi reale		Referințe
1 / 14/07/2023		
Act Administrativ nr. 47188/21, din 17/07/1997 emis de CJPSDPAT HUNEDOARA;		
B1	Intabulare, drept de PROPRIETATE, dobandit prin Reconstituire, cota actuala 1/1 1) ADĂMUȚ NICOLAE	A1

C. Partea III. SARCINI .

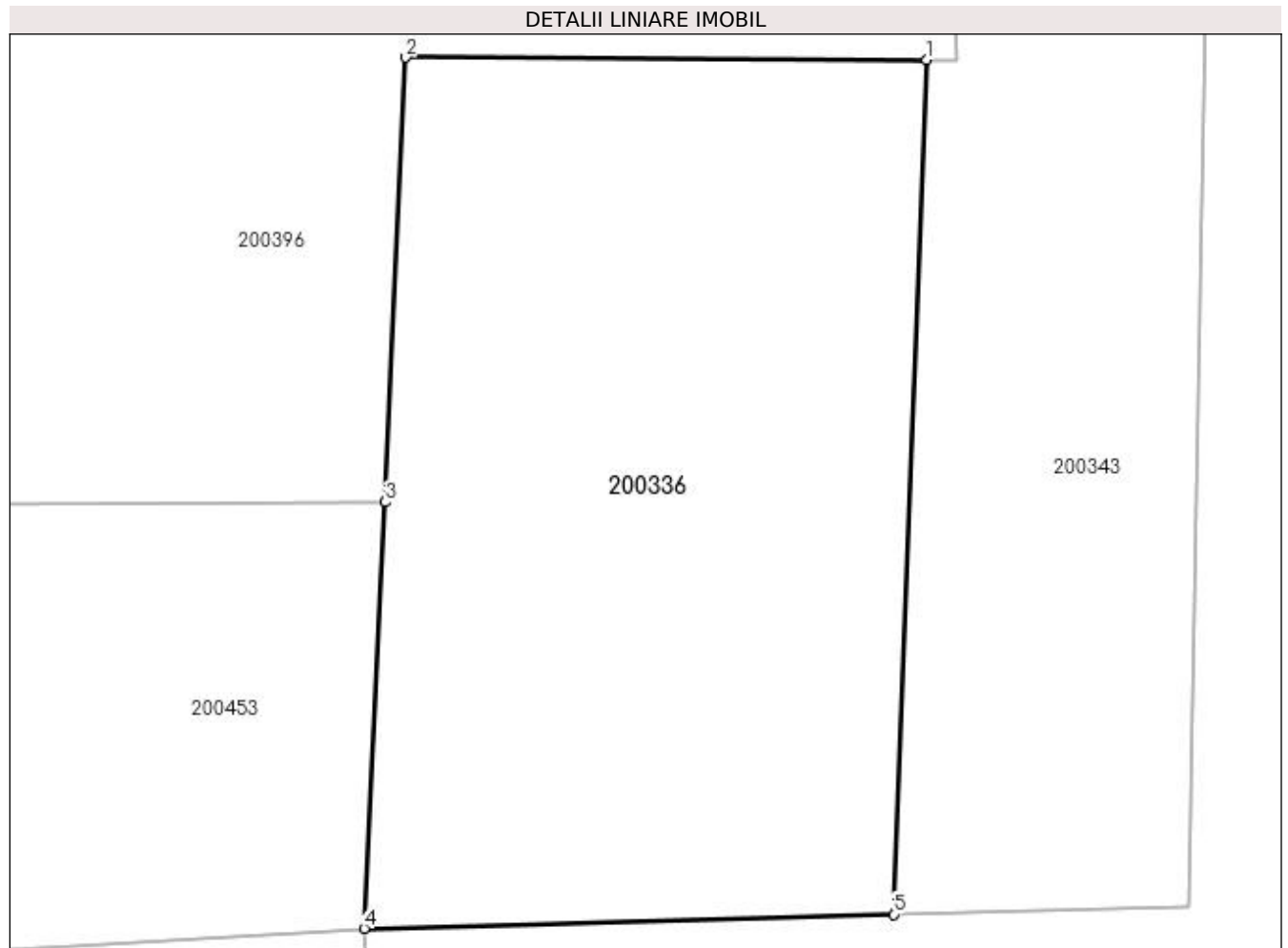
Inscrieri privind dezmembramintele dreptului de proprietate, drepturi reale de garanție și sarcini	Referințe
NU SUNT	

Anexa Nr. 1 La Partea I

Teren

Nr cadastral	Suprafața (mp)*	Observații / Referințe
	140	NU S-A PUTUT IDENTIFICA CU CF VECHI.

* Suprafața este determinată în planul de proiecție Stereo 70.



Date referitoare la teren

Crt	Categorie folosință	Intra vilan	Suprafața (mp)	Tarla	Parcelă	Nr. topo	Observații / Referințe
1	faneata	DA	140	20	780/59	-	

Lungime Segmente

1) Valorile lungimilor segmentelor sunt obținute din proiecție în plan.

Punct început	X / Y	Punct sfârșit	X / Y	Lungime segment (** (m)
1	335.318,911 520.188,577	2	335.309,76 520.188,616	9.151
2	335.309,76 520.188,616	3	335.309,401 520.180,811	7.814
3	335.309,401 520.180,811	4	335.309,033 520.173,329	7.49
4	335.309,033 520.173,329	5	335.318,331 520.173,577	9.301
5	335.318,331 520.173,577	1	335.318,911 520.188,577	15.011

**** Lungimile segmentelor sunt determinate în planul de proiecție Stereo 70 și sunt rotunjite la 1 milimetru.**

***** Distanța dintre puncte este formată din segmente cumulate ce sunt mai mici decât valoarea 1 milimetru.**

**DATE DESPRE IMOBILUL NR. 200337**

Oficiul de Cadastru și Publicitate Imobiliară HUNEDOARA
Biroul de Cadastru și Publicitate Imobiliară Brad

A. Partea I. Descrierea imobilului

TEREN Intravilan

Adresa: Loc. Zdrapti, Jud. Hunedoara

Nr. Crt	Nr cadastral Nr. topografic	Suprafața* (mp)	Observații / Referințe
A1		599	Sector cadastral:3 Teren neimprejmuit; NU S-A PUTUT IDENTIFICA CU CF VECHI.

B. Partea II. Proprietari și acte

Inscrieri privitoare la dreptul de proprietate și alte drepturi reale	Referințe
1 / 19/07/2023	
Act Normativ nr. 7, din 13/03/1996 emis de PARLAMENTUL ROMÂNIEI;	
B1	Inscrierea provizorie, drept de PROPRIETATE, dobandit prin Lege, cota actuala 1/1
1)	COMUNA CRISCIOR, REZERVA COMISIEI LOCALE DE FOND FUNCJAR, CIF:4468331, PROPRIETAR NEIDENTIFICAT

C. Partea III. SARCINI .

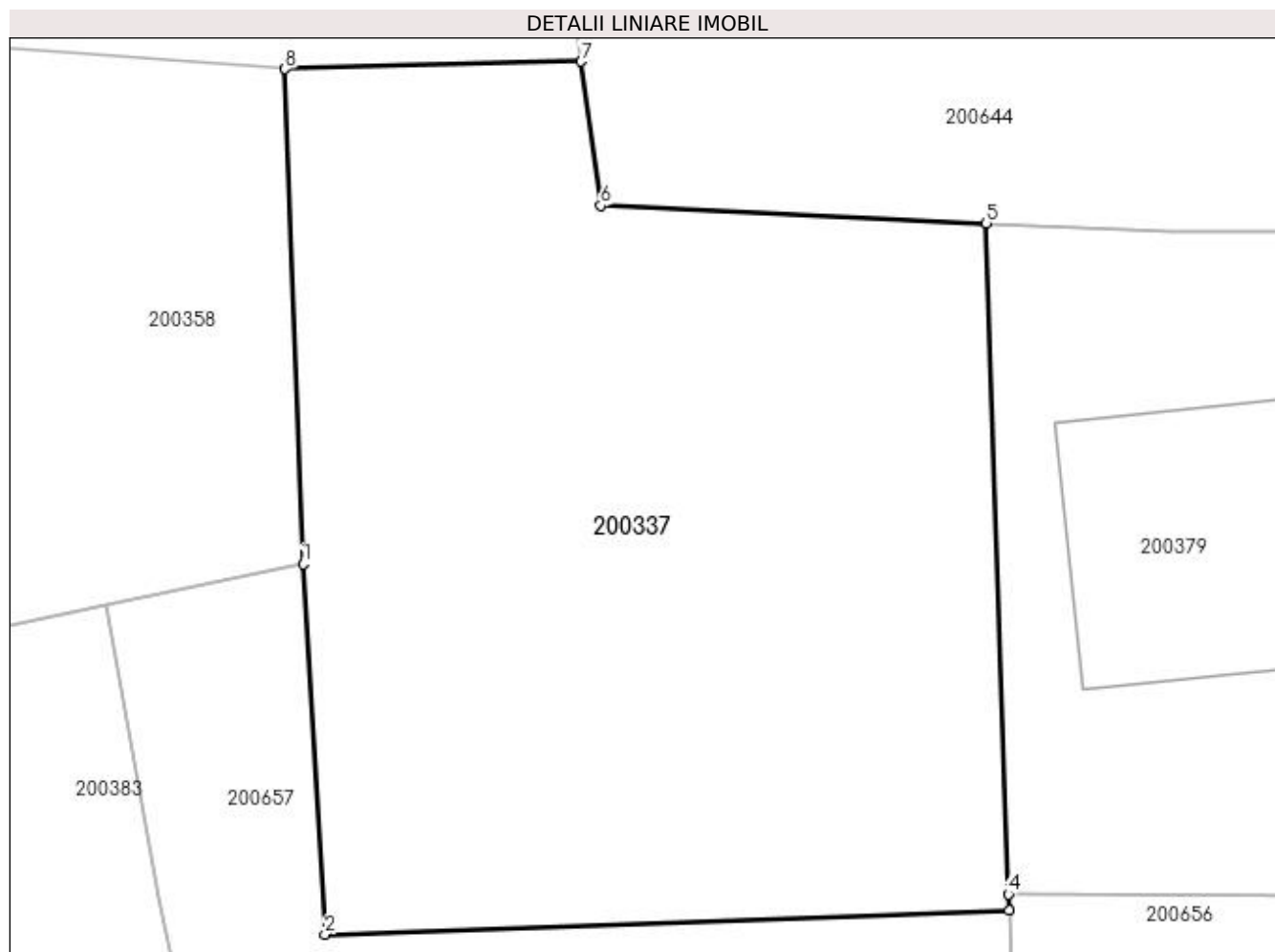
Inscrieri privind dezmembramintele dreptului de proprietate, drepturi reale de garanție și sarcini	Referințe
NU SUNT	

Anexa Nr. 1 La Partea I

Teren

Nr cadastral	Suprafața (mp)*	Observații / Referințe
	599	NU S-A PUTUT IDENTIFICA CU CF VECHI.

* Suprafața este determinată în planul de proiecție Stereo 70.



Date referitoare la teren

Crt	Categorie folosință	Intra vilan	Suprafața (mp)	Tarla	Parcelă	Nr. topo	Observații / Referințe
1	faneata	DA	599	20	-	-	

Lungime Segmente

1) Valorile lungimilor segmentelor sunt obținute din proiecție în plan.

Punct început	X / Y	Punct sfârșit	X / Y	Lungime segment (** (m)
1	335.322,314 520.231,905	2	335.323,047 520.219,528	12.399
2	335.323,047 520.219,528	3	335.345,92 520.220,327	22.886
3	335.345,92 520.220,327	4	335.345,902 520.220,87	0.543
4	335.345,902 520.220,87	5	335.345,156 520.243,299	22.442
5	335.345,156 520.243,299	6	335.332,27 520.243,883	12.899

Punct început	X / Y	Punct sfârșit	X / Y	Lungime segment (** (m)
6	335.332,27 520.243,883	7	335.331,616 520.248,7	4.861
7	335.331,616 520.248,7	8	335.321,715 520.248,45	9.905
8	335.321,715 520.248,45	1	335.322,314 520.231,905	16.556

** Lungimile segmentelor sunt determinate în planul de proiecție Stereo 70 și sunt rotunjite la 1 milimetru.

*** Distanța dintre puncte este formată din segmente cumulate ce sunt mai mici decât valoarea 1 milimetru.

**DATE DESPRE IMOBILUL NR. 200338**

Oficiul de Cadastru și Publicitate Imobiliară HUNEDOARA
Biroul de Cadastru și Publicitate Imobiliară Brad

A. Partea I. Descrierea imobilului

TEREN Intravilan

Adresa: Loc. Zdrapti, Jud. Hunedoara

Nr. Crt	Nr cadastral Nr. topografic	Suprafața* (mp)	Observații / Referințe
A1		540	Sector cadastral:3 Teren neimprejmuit; NU S-A PUTUT IDENTIFICA CU CF VECHI.

B. Partea II. Proprietari și acte

Inscrieri privitoare la dreptul de proprietate și alte drepturi reale		Referințe
1 / 12/07/2023		
Act Administrativ nr. 47188/83, din 05/09/1997 emis de CJPSDPAT HUNEDOARA;		
B1	Intabulare, drept de PROPRIETATE, dobandit prin Reconstituire, cota actuala 1/1 1) BOLDEA IOSIF	A1

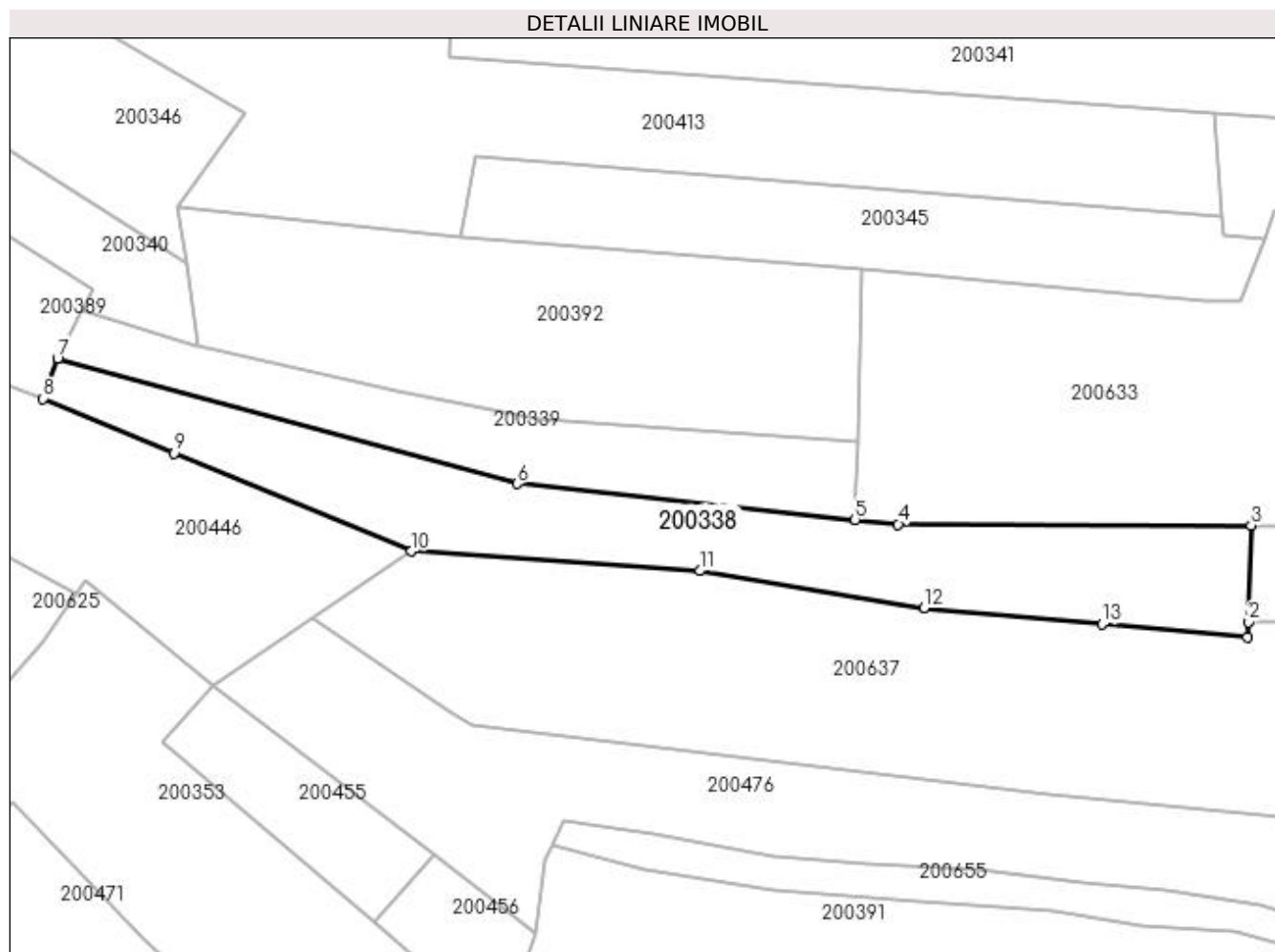
C. Partea III. SARCINI .

Inscrieri privind dezmembramintele dreptului de proprietate, drepturi reale de garanție și sarcini	Referințe
NU SUNT	

Anexa Nr. 1 La Partea I**Teren**

Nr cadastral	Suprafața (mp)*	Observații / Referințe
	540	NU S-A PUTUT IDENTIFICA CU CF VECHI.

* Suprafața este determinată în planul de proiecție Stereo 70.

**Date referitoare la teren**

Crt	Categorie folosință	Intra vilan	Suprafața (mp)	Tarla	Parcelă	Nr. topo	Observații / Referințe
1	faneata	DA	540	20	780/37	-	

Lungime Segmente

1) Valorile lungimilor segmentelor sunt obținute din proiecție în plan.

Punct început	X / Y	Punct sfârșit	X / Y	Lungime segment (** (m)
1	335.248,04 520.131,059	2	335.248,076 520.132,232	1.174
2	335.248,076 520.132,232	3	335.248,296 520.139,46	7.231
3	335.248,296 520.139,46	4	335.221,872 520.139,541	26.424
4	335.221,872 520.139,541	5	335.218,642 520.139,885	3.248
5	335.218,642 520.139,885	6	335.193,322 520.142,587	25.464

Punct început	X / Y	Punct sfârșit	X / Y	Lungime segment (** (m)
6	335.193,322 520.142,587	7	335.158,89 520.151,969	35.687
7	335.158,89 520.151,969	8	335.157,808 520.148,953	3.204
8	335.157,808 520.148,953	9	335.167,626 520.144,885	10.627
9	335.167,626 520.144,885	10	335.185,403 520.137,518	19.243
10	335.185,403 520.137,518	11	335.206,99 520.136,049	21.637
11	335.206,99 520.136,049	12	335.223,791 520.133,272	17.029
12	335.223,791 520.133,272	13	335.237,12 520.132,056	13.384
13	335.237,12 520.132,056	1	335.248,04 520.131,059	10.966

** Lungimile segmentelor sunt determinate în planul de proiecție Stereo 70 și sunt rotunjite la 1 milimetru.

*** Distanța dintre puncte este formată din segmente cumulate ce sunt mai mici decât valoarea 1 milimetru.

**DATE DESPRE IMOBILUL NR. 200339**

Oficiul de Cadastru și Publicitate Imobiliară HUNEDOARA
Biroul de Cadastru și Publicitate Imobiliară Brad

A. Partea I. Descrierea imobilului

TEREN Intravilan

Adresa: Loc. Zdrapti, Jud. Hunedoara

Nr. Crt	Nr cadastral Nr. topografic	Suprafața* (mp)	Observații / Referințe
A1		280	Sector cadastral:3 Teren neimprejmuit; NU S-A PUTUT IDENTIFICA CU CF VECHI.

B. Partea II. Proprietari și acte

Inscrieri privitoare la dreptul de proprietate și alte drepturi reale		Referințe
1 / 07/07/2023		
Act Notarial nr. 108, din 10/10/2013 emis de NP PETRUICA MARIA CRISTINA (CM SUPLIMENTAR 108);		
B1	Intabulare, drept de PROPRIETATECM 101/2013, dobandit prin Succesiune, cota actuala 1/1 1) NEGRU LIVIA-MARIA, NASC CLEJ	A1

C. Partea III. SARCINI .

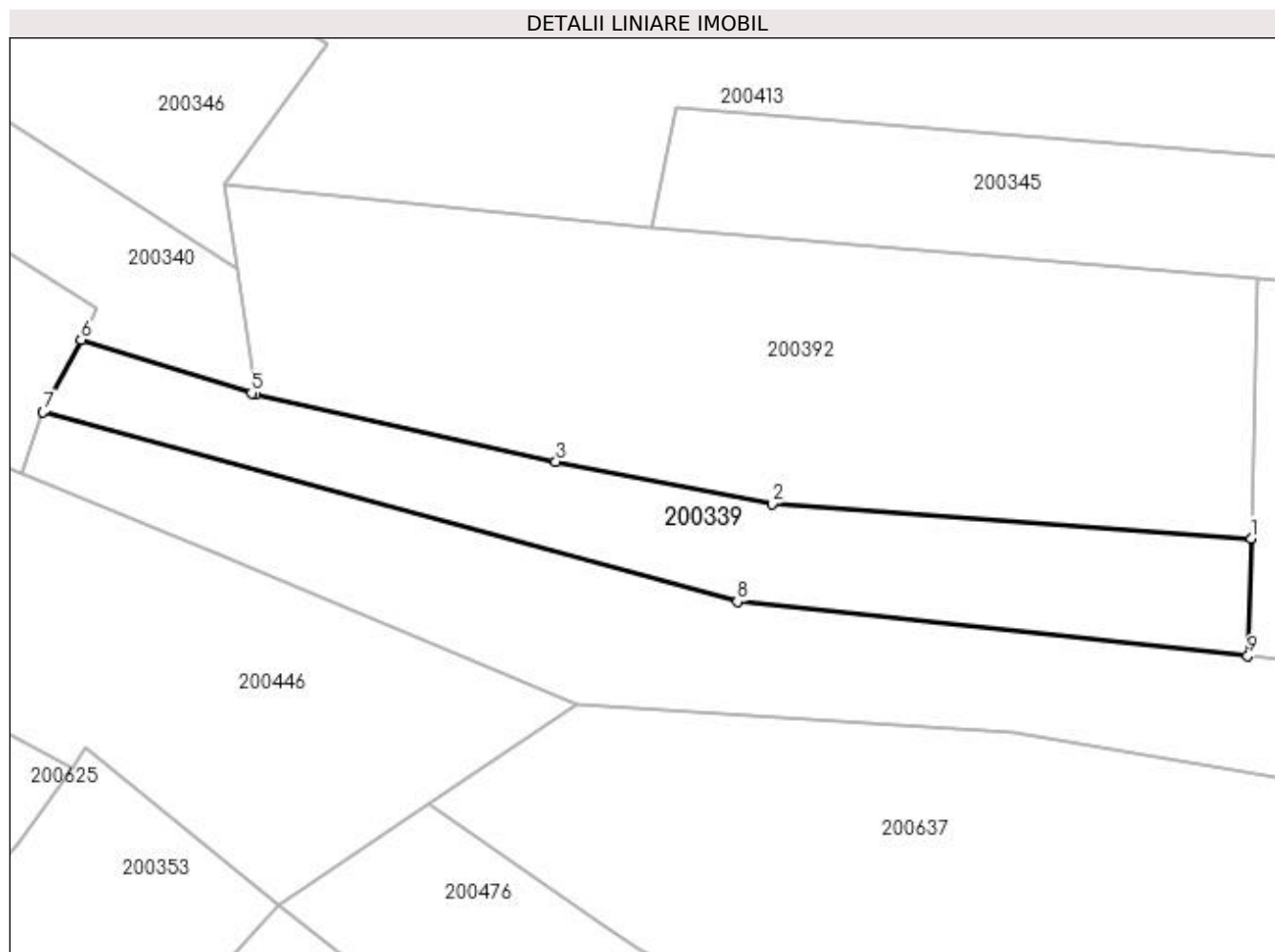
Inscrieri privind dezmembramintele dreptului de proprietate, drepturi reale de garanție și sarcini	Referințe
NU SUNT	

Anexa Nr. 1 La Partea I

Teren

Nr cadastral	Suprafața (mp)*	Observații / Referințe
	280	NU S-A PUTUT IDENTIFICA CU CF VECHI.

* Suprafața este determinată în planul de proiecție Stereo 70.



Date referitoare la teren

Crt	Categorie folosință	Intra vilan	Suprafața (mp)	Tarla	Parcelă	Nr. topo	Observații / Referințe
1	faneata	DA	280	20	778/38/1	-	

Lungime Segmente

1) Valorile lungimilor segmentelor sunt obținute din proiecție în plan.

Punct început	X / Y	Punct sfârșit	X / Y	Lungime segment (** (m)
1	335.218,798 520.145,713	2	335.195,032 520.147,424	23.827
2	335.195,032 520.147,424	3	335.184,324 520.149,533	10.914
3	335.184,324 520.149,533	4	335.169,44 520.152,872	15.254
4	335.169,44 520.152,872	5	335.169,227 520.152,919	0.218
5	335.169,227 520.152,919	6	335.160,771 520.155,556	8.858

Punct început	X / Y	Punct sfârșit	X / Y	Lungime segment (** (m)
6	335.160,771 520.155,556	7	335.158,89 520.151,969	4.05
7	335.158,89 520.151,969	8	335.193,322 520.142,587	35.687
8	335.193,322 520.142,587	9	335.218,642 520.139,885	25.464
9	335.218,642 520.139,885	1	335.218,798 520.145,713	5.83

** Lungimile segmentelor sunt determinate în planul de proiecție Stereo 70 și sunt rotunjite la 1 milimetru.

*** Distanța dintre puncte este formată din segmente cumulate ce sunt mai mici decât valoarea 1 milimetru.

**DATE DESPRE IMOBILUL NR. 200340**

Oficiul de Cadastru și Publicitate Imobiliară HUNEDOARA
Biroul de Cadastru și Publicitate Imobiliară Brad

A. Partea I. Descrierea imobilului

TEREN Extravilan

Adresa: Jud. Hunedoara

Nr. Crt	Nr cadastral Nr. topografic	Suprafața* (mp)	Observații / Referințe
A1		429	Sector cadastral:3 Teren neimprejmuit;

B. Partea II. Proprietari și acte

Inscrieri privitoare la dreptul de proprietate și alte drepturi reale		Referințe
1 / 19/07/2023		
Act Normativ nr. 7, din 13/03/1996 emis de PARLAMENTUL ROMÂNIEI;		
B1	Intabulare, drept de PROPRIETATE, dobandit prin Lege, cota actuala 1/1 1) COMUNA CRISCIOR ,rezerva comisiei locale de fond funciar, CIF:4468331	A1

C. Partea III. SARCINI .

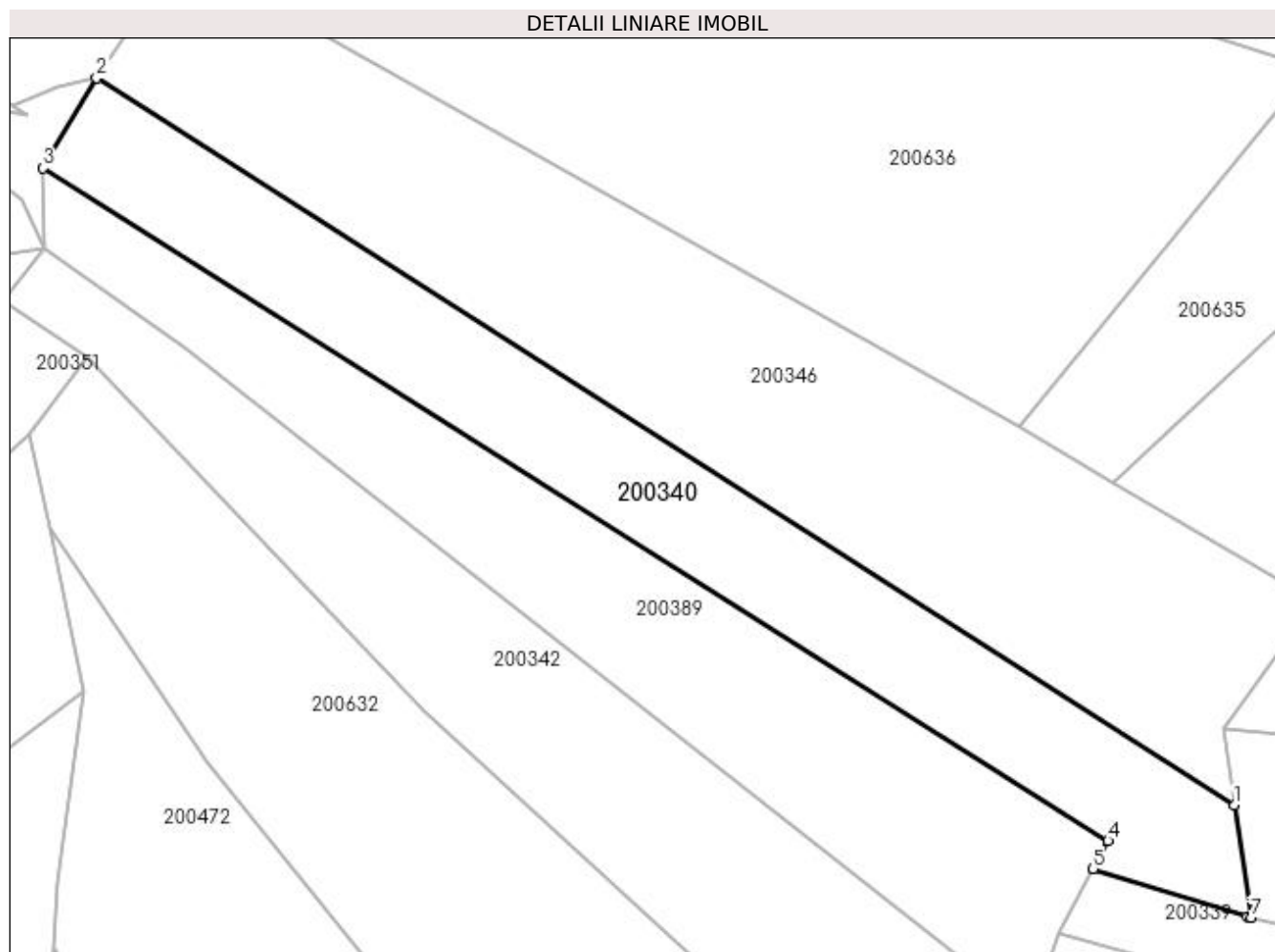
Inscrieri privind dezmembramintele dreptului de proprietate, drepturi reale de garanție și sarcini	Referințe
NU SUNT	

Anexa Nr. 1 La Partea I

Teren

Nr cadastral	Suprafața (mp)*	Observații / Referințe
	429	

* Suprafața este determinată în planul de proiecție Stereo 70.



Date referitoare la teren

Crt	Categorie folosință	Intra vilan	Suprafața (mp)	Tarla	Parcelă	Nr. topo	Observații / Referințe
1	faneata	NU	429	20	-	-	

Lungime Segmente

1) Valorile lungimilor segmentelor sunt obținute din proiecție în plan.

Punct început	X / Y	Punct sfârșit	X / Y	Lungime segment (** (m)
1	335.168,522 520.159,055	2	335.105,999 520.198,985	74.186
2	335.105,999 520.198,985	3	335.103,055 520.194,054	5.743
3	335.103,055 520.194,054	4	335.161,576 520.157,092	69.216
4	335.161,576 520.157,092	5	335.160,771 520.155,556	1.735
5	335.160,771 520.155,556	6	335.169,227 520.152,919	8.858

Punct început	X / Y	Punct sfârșit	X / Y	Lungime segment (** (m)
6	335.169,227 520.152,919	7	335.169,44 520.152,872	0.218
7	335.169,44 520.152,872	1	335.168,522 520.159,055	6.251

** Lungimile segmentelor sunt determinate în planul de proiecție Stereo 70 și sunt rotunjite la 1 milimetru.

*** Distanța dintre puncte este formată din segmente cumulate ce sunt mai mici decât valoarea 1 milimetru.

**DATE DESPRE IMOBILUL NR. 200341**

Oficiul de Cadastru și Publicitate Imobiliară HUNEDOARA
Biroul de Cadastru și Publicitate Imobiliară Brad

A. Partea I. Descrierea imobilului

TEREN Necunoscut

Adresa: Loc. Zdrapti, Jud. Hunedoara

Nr. Crt	Nr cadastral Nr. topografic	Suprafața* (mp)	Observații / Referințe
A1		1.040	Sector cadastral:3 Teren neimprejmuit; NU S-A PUTUT IDENTIFICA CU CF VECHI.

B. Partea II. Proprietari și acte

Inscrieri privitoare la dreptul de proprietate și alte drepturi reale		Referințe
1 / 10/07/2023		
Act Notarial nr. 47, din 04/05/2016 emis de Petruica Simona Adriana;		
B1	Intabulare, drept de PROPRIETATE, dobandit prin Succesiune, cota actuala 1/1 1) RUDA CĂLIN GHEORGHE	A1

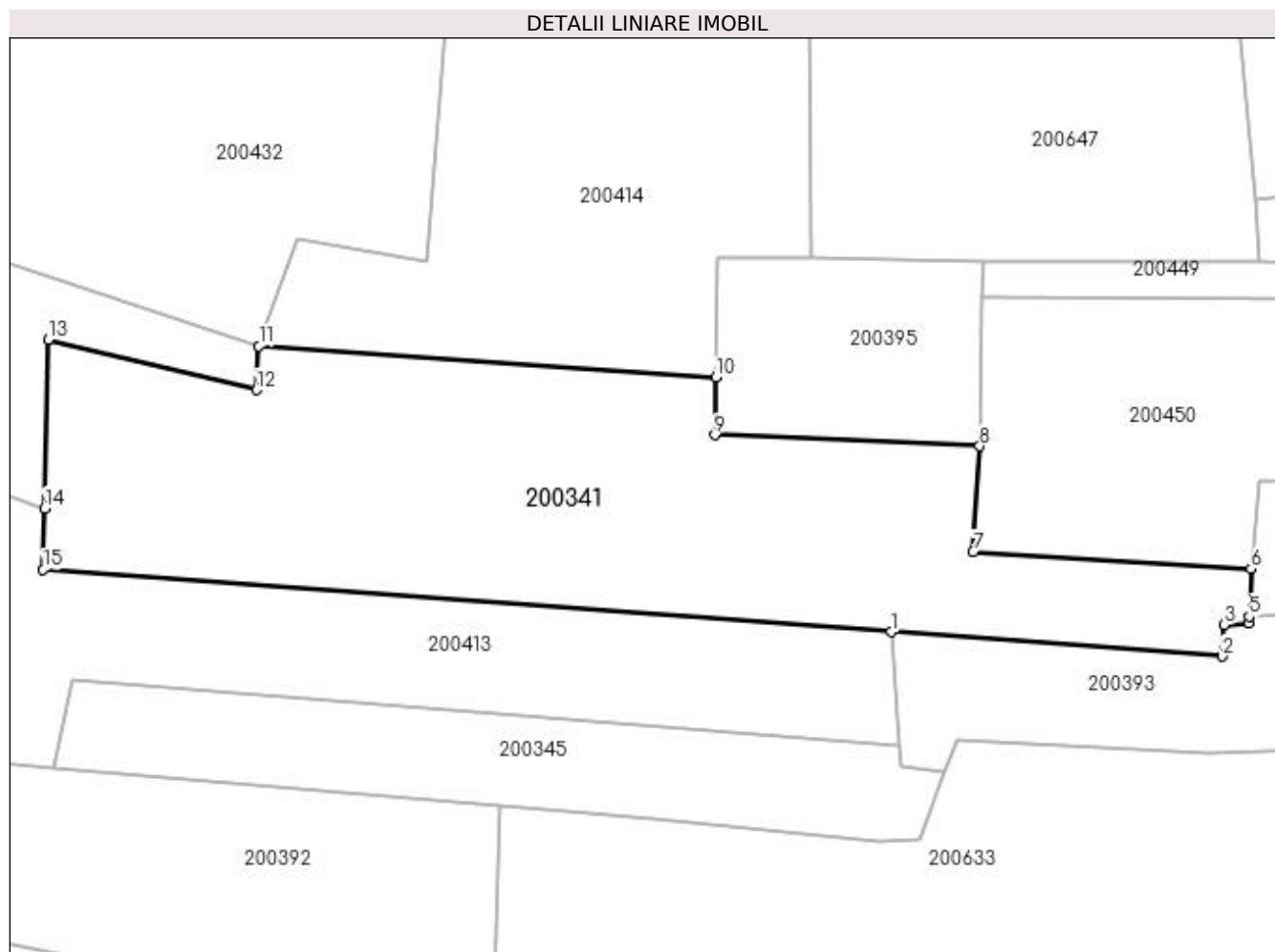
C. Partea III. SARCINI .

Inscrieri privind dezmembramintele dreptului de proprietate, drepturi reale de garanție și sarcini	Referințe
NU SUNT	

Anexa Nr. 1 La Partea I**Teren**

Nr cadastral	Suprafața (mp)*	Observații / Referințe
	1.040	NU S-A PUTUT IDENTIFICA CU CF VECHI.

* Suprafața este determinată în planul de proiecție Stereo 70.

**Date referitoare la teren**

Crt	Categorie folosință	Intra vilan	Suprafața (mp)	Tarla	Parcelă	Nr. topo	Observații / Referințe
1	faneata	NU	702	20	780/55	-	
2	faneata	DA	338	-	-	-	

Lungime Segmente

1) Valorile lungimilor segmentelor sunt obținute din proiecție în plan.

Punct început	X / Y	Punct sfârșit	X / Y	Lungime segment (** (m)
1	335.245,611 520.170,314	2	335.267,992 520.168,674	22.441
2	335.267,992 520.168,674	3	335.268,148 520.170,809	2.14
3	335.268,148 520.170,809	4	335.269,789 520.170,91	1.644
4	335.269,789 520.170,91	5	335.269,807 520.171,355	0.445

Punct început	X / Y	Punct sfârșit	X / Y	Lungime segment (** (m)
5	335.269,807 520.171,355	6	335.269,94 520.174,584	3.232
6	335.269,94 520.174,584	7	335.251,161 520.175,734	18.814
7	335.251,161 520.175,734	8	335.251,599 520.182,864	7.143
8	335.251,599 520.182,864	9	335.233,703 520.183,636	17.912
9	335.233,703 520.183,636	10	335.233,755 520.187,517	3.881
10	335.233,755 520.187,517	11	335.202,876 520.189,638	30.952
11	335.202,876 520.189,638	12	335.202,704 520.186,677	2.966
12	335.202,704 520.186,677	13	335.188,636 520.190,072	14.472
13	335.188,636 520.190,072	14	335.188,39 520.178,66	11.415
14	335.188,39 520.178,66	15	335.188,3 520.174,514	4.147
15	335.188,3 520.174,514	1	335.245,611 520.170,314	57.465

** Lungimile segmentelor sunt determinate în planul de proiecție Stereo 70 și sunt rotunjite la 1 milimetru.

*** Distanța dintre puncte este formată din segmente cumulate ce sunt mai mici decât valoarea 1 milimetru.

**DATE DESPRE IMOBILUL NR. 200342**

Oficiul de Cadastru și Publicitate Imobiliară HUNEDOARA
Biroul de Cadastru și Publicitate Imobiliară Brad

A. Partea I. Descrierea imobilului

TEREN Necunoscut

Adresa: Loc. Zdrapti, Jud. Hunedoara

Nr. Crt	Nr cadastral Nr. topografic	Suprafața* (mp)	Observații / Referințe
A1		450	Sector cadastral:3 Teren neimprejmuit; NU S-A PUTUT IDENTIFICA CU CF VECHI.

B. Partea II. Proprietari și acte

Inscrieri privitoare la dreptul de proprietate și alte drepturi reale		Referințe
1 / 12/07/2023		
Act Administrativ nr. 46169/77, din 27/03/1997 emis de CJPSDPAT HUNEDOARA;		
B1	Intabulare, drept de PROPRIETATE, dobandit prin Reconstituire, cota actuala 1/1 1) ZĂHUȚ ANA	A1

C. Partea III. SARCINI .

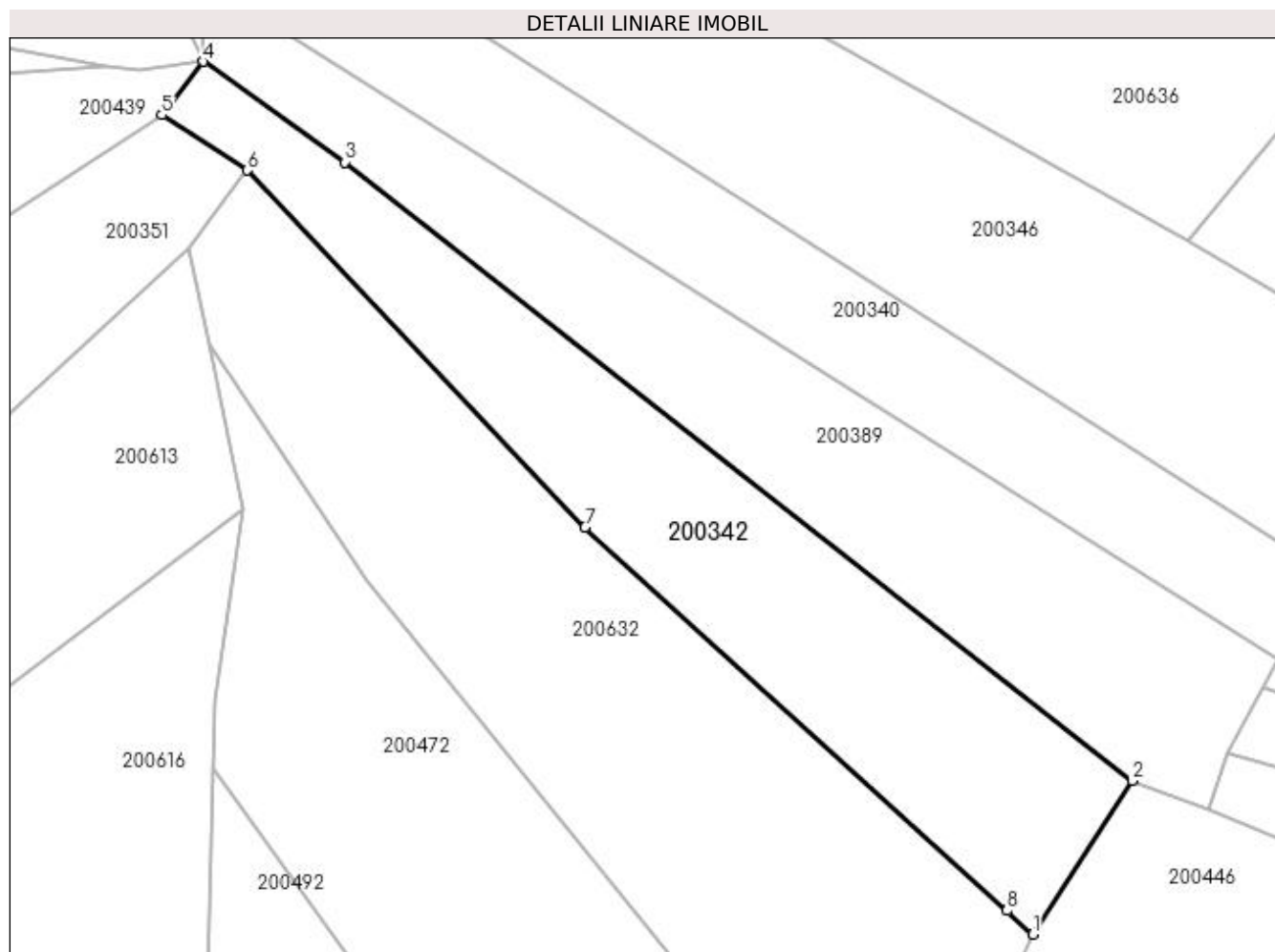
Inscrieri privind dezmembramintele dreptului de proprietate, drepturi reale de garanție și sarcini	Referințe
NU SUNT	

Anexa Nr. 1 La Partea I

Teren

Nr cadastral	Suprafața (mp)*	Observații / Referințe
	450	NU S-A PUTUT IDENTIFICA CU CF VECHI.

* Suprafața este determinată în planul de proiecție Stereo 70.



Date referitoare la teren

Crt	Categorie folosință	Intra vilan	Suprafața (mp)	Tarla	Parcelă	Nr. topo	Observații / Referințe
1	faneata	DA	189	20	772/1/1	-	
2	faneata	NU	261	-	-	-	

Lungime Segmente

1) Valorile lungimilor segmentelor sunt obținute din proiecție în plan.

Punct început	X / Y	Punct sfârșit	X / Y	Lungime segment (** (m)
1	335.148,262 520.142,141	2	335.153,675 520.150,496	9.955
2	335.153,675 520.150,496	3	335.110,828 520.184,137	54.476
3	335.110,828 520.184,137	4	335.103,098 520.189,614	9.474
4	335.103,098 520.189,614	5	335.100,844 520.186,7	3.684

Punct început	X / Y	Punct sfârşit	X / Y	Lungime segment (** (m)
5	335.100,844 520.186,7	6	335.105,483 520.183,695	5.527
6	335.105,483 520.183,695	7	335.123,892 520.164,278	26.756
7	335.123,892 520.164,278	8	335.146,844 520.143,429	31.008
8	335.146,844 520.143,429	1	335.148,262 520.142,141	1.916

** Lungimile segmentelor sunt determinate în planul de proiecție Stereo 70 și sunt rotunjite la 1 milimetru.

*** Distanța dintre puncte este formată din segmente cumulate ce sunt mai mici decât valoarea 1 milimetru.

**DATE DESPRE IMOBILUL NR. 200343**

Oficiul de Cadastru și Publicitate Imobiliară HUNEDOARA
Biroul de Cadastru și Publicitate Imobiliară Brad

A. Partea I. Descrierea imobilului

TEREN Intravilan

Adresa: Loc. Zdrapti, Jud. Hunedoara

Nr. Crt	Nr cadastral Nr. topografic	Suprafața* (mp)	Observații / Referințe
A1		82	Sector cadastral:3 Teren neimprejmuit; NU S-A PUTUT IDENTIFICA CU CF VECHI.

B. Partea II. Proprietari și acte

Inscrieri privitoare la dreptul de proprietate și alte drepturi reale	Referințe
1 / 19/07/2023	
Act Normativ nr. 7, din 13/03/1996 emis de PARLAMENTUL ROMÂNIEI;	
B1	A1
Inscrierea provizorie, drept de PROPRIETATE, dobandit prin Lege, cota actuala 1/1	
1) COMUNA CRISCIOR, REZERVA COMISIEI LOCALE DE FOND FUNCJAR, CIF:4468331, PROPRIETAR NEIDENTIFICAT	

C. Partea III. SARCINI .

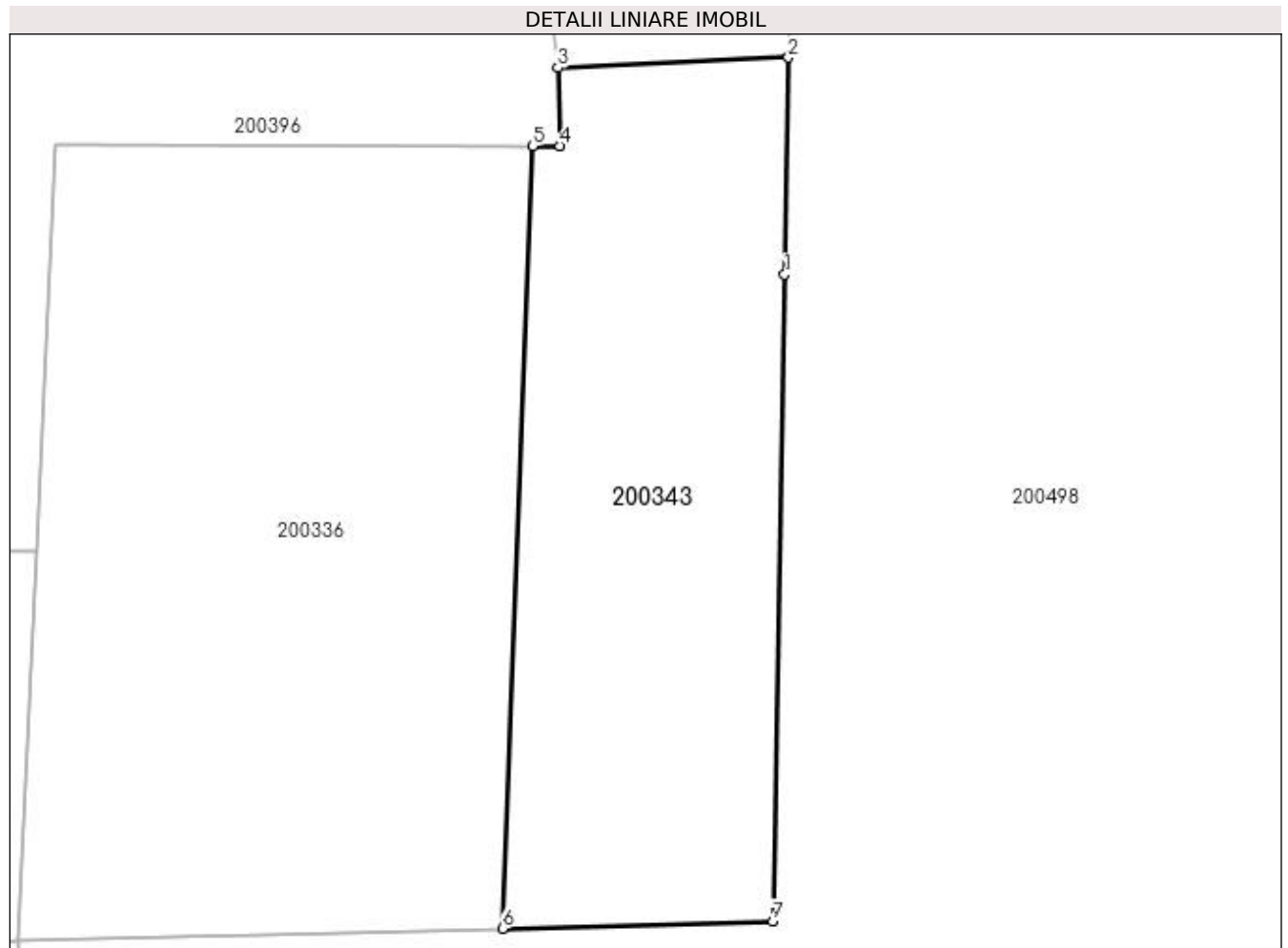
Inscrieri privind dezmembramintele dreptului de proprietate, drepturi reale de garanție și sarcini	Referințe
NU SUNT	

Anexa Nr. 1 La Partea I

Teren

Nr cadastral	Suprafața (mp)*	Observații / Referințe
	82	NU S-A PUTUT IDENTIFICA CU CF VECHI.

* Suprafața este determinată în planul de proiecție Stereo 70.



Date referitoare la teren

Crt	Categorie folosință	Intravilan	Suprafața (mp)	Tarla	Parcelă	Nr. topo	Observații / Referințe
1	faneata	DA	82	20	-	-	

Lungime Segmente

1) Valorile lungimilor segmentelor sunt obținute din proiecție în plan.

Punct început	X / Y	Punct sfârșit	X / Y	Lungime segment (** (m)
1	335.323,745 520.186,114	2	335.323,82 520.190,272	4.159
2	335.323,82 520.190,272	3	335.319,395 520.190,075	4.43
3	335.319,395 520.190,075	4	335.319,433 520.188,575	1.5
4	335.319,433 520.188,575	5	335.318,911 520.188,577	0.522
5	335.318,911 520.188,577	6	335.318,331 520.173,577	15.011

Punct început	X / Y	Punct sfârșit	X / Y	Lungime segment (** (m)
6	335.318,331 520.173,577	7	335.323,519 520.173,715	5.19
7	335.323,519 520.173,715	1	335.323,745 520.186,114	12.401

** Lungimile segmentelor sunt determinate în planul de proiecție Stereo 70 și sunt rotunjite la 1 milimetru.

*** Distanța dintre puncte este formată din segmente cumulate ce sunt mai mici decât valoarea 1 milimetru.

**DATE DESPRE IMOBILUL NR. 200344**

Oficiul de Cadastru și Publicitate Imobiliară HUNEDOARA
Biroul de Cadastru și Publicitate Imobiliară Brad

A. Partea I. Descrierea imobilului

TEREN Intravilan

Adresa: Loc. Zdrapti, Jud. Hunedoara

Nr. Crt	Nr cadastral Nr. topografic	Suprafața* (mp)	Observații / Referințe
A1		130	Sector cadastral:3 Teren neimprejmuit; NU S-A PUTUT IDENTIFICA CU CF VECHI.

B. Partea II. Proprietari și acte

Inscrieri privitoare la dreptul de proprietate și alte drepturi reale		Referințe
1 / 11/07/2023		
Act Administrativ nr. 46169/20, din 29/10/1996 emis de CJPSDPAT HUNEDOARA;		
B1	Intabulare, drept de PROPRIETATE, dobandit prin Reconstituire, cota actuala 1/1 1) RUSU ROZALIA 2) MATEȘ ZOIA 3) RUSU NICOLETA 4) RUSU AVRAM SORIN	A1

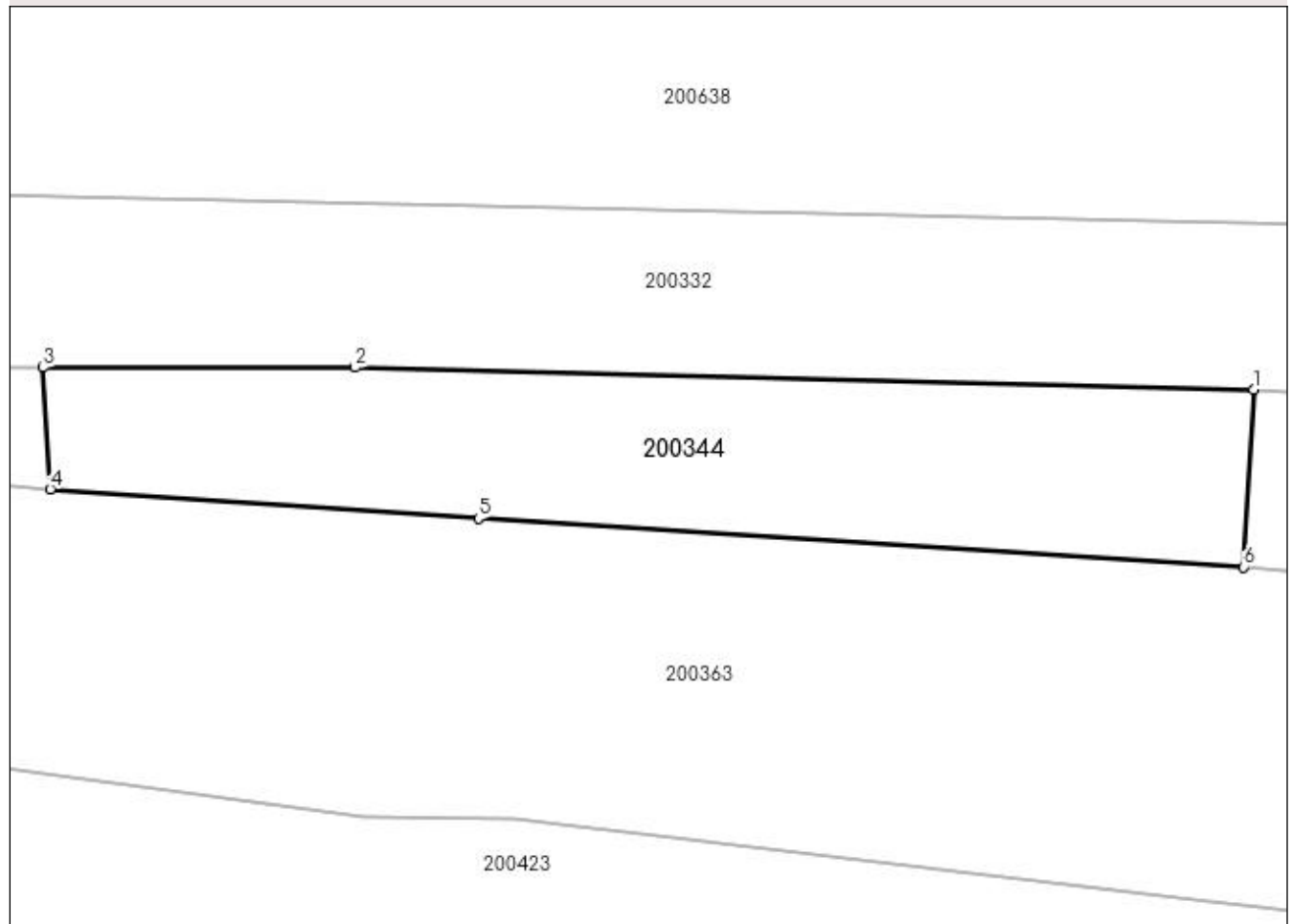
C. Partea III. SARCINI .

Inscrieri privind dezmembramintele dreptului de proprietate, drepturi reale de garanție și sarcini	Referințe
NU SUNT	

Anexa Nr. 1 La Partea I**Teren**

Nr cadastral	Suprafața (mp)*	Observații / Referințe
	130	NU S-A PUTUT IDENTIFICA CU CF VECHI.

* Suprafața este determinată în planul de proiecție Stereo 70.

DETALII LINIARE IMOBIL**Date referitoare la teren**

Crt	Categorie folosință	Intravilan	Suprafața (mp)	Tarla	Parcelă	Nr. topo	Observații / Referințe
1	arabil	DA	130	20	780/29	-	

Lungime Segmente

1) Valorile lungimilor segmentelor sunt obținute din proiecție în plan.

Punct început	X / Y	Punct sfârșit	X / Y	Lungime segment (** (m)
1	335.330,124 520.113,625	2	335.306,183 520.114,212	23.948
2	335.306,183 520.114,212	3	335.297,883 520.114,214	8.3
3	335.297,883 520.114,214	4	335.298,075 520.110,98	3.239
4	335.298,075 520.110,98	5	335.309,475 520.110,193	11.427
5	335.309,475 520.110,193	6	335.329,856 520.108,903	20.422

Punct început	X / Y	Punct sfârşit	X / Y	Lungime segment (** (m)
6	335.329,856 520.108,903	1	335.330,124 520.113,625	4.73

** Lungimile segmentelor sunt determinate în planul de proiecţie Stereo 70 şi sunt rotunjite la 1 milimetru.

*** Distanţa dintre puncte este formată din segmente cumulate ce sunt mai mici decât valoarea 1 milimetru.

**DATE DESPRE IMOBILUL NR. 200345**

Oficiul de Cadastru și Publicitate Imobiliară HUNEDOARA
Biroul de Cadastru și Publicitate Imobiliară Brad

A. Partea I. Descrierea imobilului

TEREN Necunoscut

Adresa: Loc. Zdrapti, Jud. Hunedoara

Nr. Crt	Nr cadastral Nr. topografic	Suprafața* (mp)	Observații / Referințe
A1		360	Sector cadastral:3 Teren neimprejmuit; NU S-A PUTUT IDENTIFICA CU CF VECHI.

B. Partea II. Proprietari și acte

Inscrieri privitoare la dreptul de proprietate și alte drepturi reale		Referințe
1 / 12/07/2023		
Act Administrativ nr. 46169/20, din 29/10/1996 emis de CJPSDPAT HUNEDOARA;		
B1	Intabulare, drept de PROPRIETATE, dobandit prin Reconstituire, cota actuala 1/1 1) RUSU ROZALIA 2) MATEȘ ZOIA 3) RUSU NICOLETA 4) RUSU AVRAM SORIN	A1

C. Partea III. SARCINI .

Inscrieri privind dezmembramintele dreptului de proprietate, drepturi reale de garanție și sarcini	Referințe
NU SUNT	

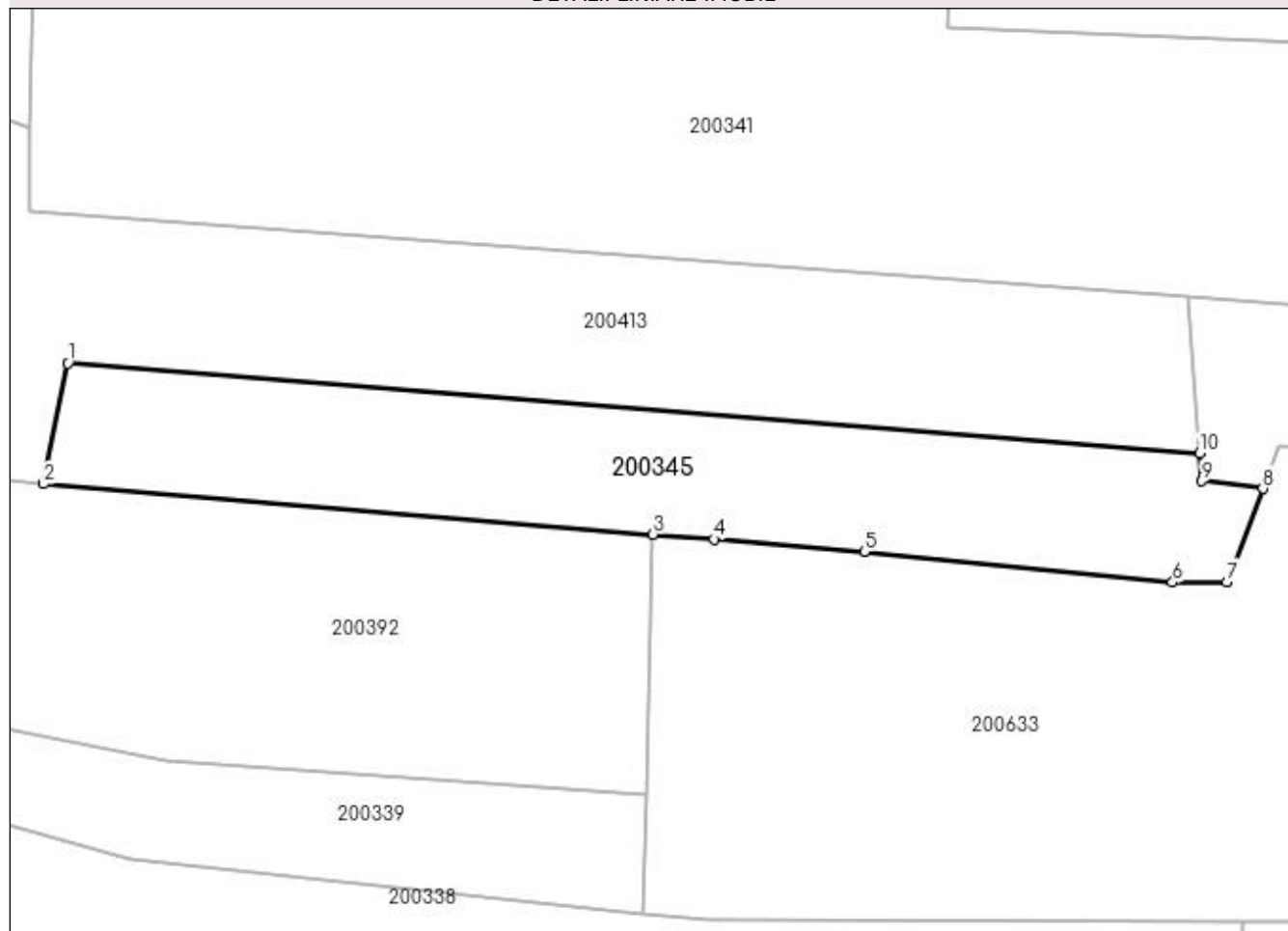
Anexa Nr. 1 La Partea I

Teren

Nr cadastral	Suprafața (mp)*	Observații / Referințe
	360	NU S-A PUTUT IDENTIFICA CU CF VECHI.

* Suprafața este determinată în planul de proiecție Stereo 70.

DETALII LINIARE IMOBIL



Date referitoare la teren

Crt	Categorie folosință	Intravilan	Suprafața (mp)	Tarla	Parcelă	Nr. topo	Observații / Referințe
1	faneata	DA	93	20	780/57	-	
2	faneata	NU	267	-	-	-	

Lungime Segmente

1) Valorile lungimilor segmentelor sunt obținute din proiecție în plan.

Punct început	X / Y	Punct sfârșit	X / Y	Lungime segment (** (m)
1	335.190,252 520.167,052	2	335.189,038 520.161,093	6.082
2	335.189,038 520.161,093	3	335.219,141 520.158,603	30.206
3	335.219,141 520.158,603	4	335.222,159 520.158,353	3.028
4	335.222,159 520.158,353	5	335.229,579 520.157,739	7.445

Punct început	X / Y	Punct sfârșit	X / Y	Lungime segment (** (m)
5	335.229,579 520.157,739	6	335.244,808 520.156,232	15.303
6	335.244,808 520.156,232	7	335.247,497 520.156,254	2.689
7	335.247,497 520.156,254	8	335.249,268 520.160,858	4.932
8	335.249,268 520.160,858	9	335.246,252 520.161,222	3.038
9	335.246,252 520.161,222	10	335.246,154 520.162,604	1.386
10	335.246,154 520.162,604	1	335.190,252 520.167,052	56.079

** Lungimile segmentelor sunt determinate în planul de proiecție Stereo 70 și sunt rotunjite la 1 milimetru.

*** Distanța dintre puncte este formată din segmente cumulate ce sunt mai mici decât valoarea 1 milimetru.

**DATE DESPRE IMOBILUL NR. 200346**

Oficiul de Cadastru și Publicitate Imobiliară HUNEDOARA
Biroul de Cadastru și Publicitate Imobiliară Brad

A. Partea I. Descrierea imobilului

TEREN Extravilan

Adresa: Jud. Hunedoara

Nr. Crt	Nr cadastral Nr. topografic	Suprafața* (mp)	Observații / Referințe
A1		730	Sector cadastral:3 Teren neimprejmuit;

B. Partea II. Proprietari și acte

Inscrieri privitoare la dreptul de proprietate și alte drepturi reale	Referințe
1 / 14/07/2023	
Act Administrativ nr. 47188/70, din 27/08/1997 emis de CJPSDPAT HUNEDOARA;	
B1	A1
Intabulare, drept de PROPRIETATE, dobandit prin Reconstituire, cota actuala 1/1 1) ALMĂȘAN SOFIA	

C. Partea III. SARCINI .

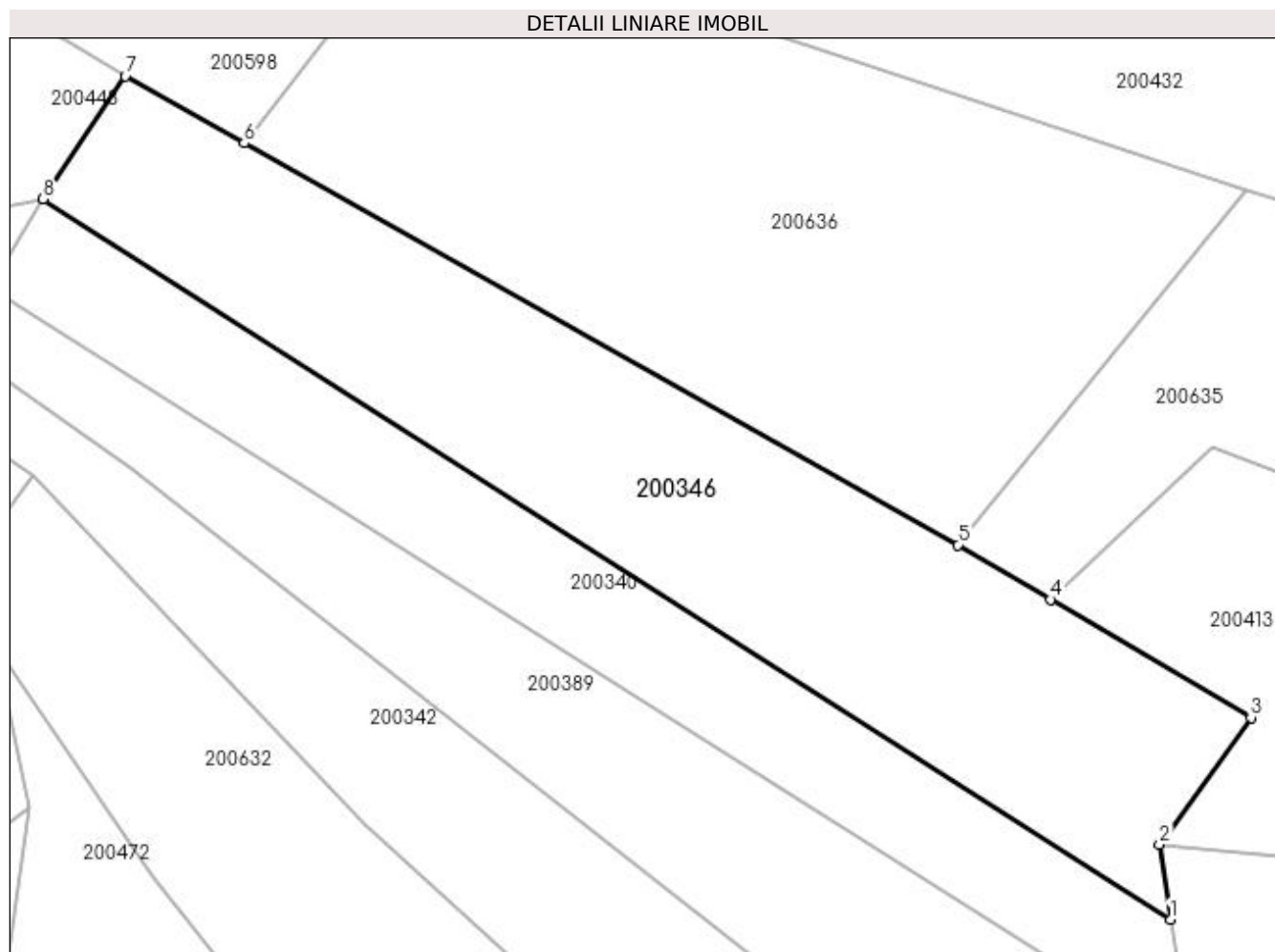
Inscrieri privind dezmembramintele dreptului de proprietate, drepturi reale de garanție și sarcini	Referințe
NU SUNT	

Anexa Nr. 1 La Partea I

Teren

Nr cadastral	Suprafața (mp)*	Observații / Referințe
	730	

* Suprafața este determinată în planul de proiecție Stereo 70.



Date referitoare la teren

Crt	Categorie folosință	Intra vilan	Suprafața (mp)	Tarla	Parcelă	Nr. topo	Observații / Referințe
1	faneata	NU	730	20	780/13	-	

Lungime Segmente

1) Valorile lungimilor segmentelor sunt obținute din proiecție în plan.

Punct început	X / Y	Punct sfârșit	X / Y	Lungime segment (** (m)
1	335.168,522 520.159,055	2	335.167,901 520.163,234	4.226
2	335.167,901 520.163,234	3	335.172,983 520.170,25	8.663
3	335.172,983 520.170,25	4	335.161,864 520.176,799	12.904
4	335.161,864 520.176,799	5	335.156,73 520.179,822	5.958
5	335.156,73 520.179,822	6	335.117,143 520.202,087	45.418

Punct început	X / Y	Punct sfârșit	X / Y	Lungime segment (** (m)
6	335.117,143 520.202,087	7	335.110,552 520.205,794	7.563
7	335.110,552 520.205,794	8	335.105,999 520.198,985	8.191
8	335.105,999 520.198,985	1	335.168,522 520.159,055	74.186

** Lungimile segmentelor sunt determinate în planul de proiecție Stereo 70 și sunt rotunjite la 1 milimetru.

*** Distanța dintre puncte este formată din segmente cumulate ce sunt mai mici decât valoarea 1 milimetru.

**DATE DESPRE IMOBILUL NR. 200347**

Oficiul de Cadastru și Publicitate Imobiliară HUNEDOARA
Biroul de Cadastru și Publicitate Imobiliară Brad

A. Partea I. Descrierea imobilului

TEREN Extravilan

Adresa: Jud. Hunedoara

Nr. Crt	Nr cadastral Nr. topografic	Suprafața* (mp)	Observații / Referințe
A1		1.090	Sector cadastral:3 Teren neimprejmuit;

B. Partea II. Proprietari și acte

Inscrieri privitoare la dreptul de proprietate și alte drepturi reale	Referințe
1 / 13/07/2023	
Act Administrativ nr. 47188/24, din 17/07/1997 emis de CJPSDPAT HUNEDOARA;	
B1	A1
Intabulare, drept de PROPRIETATE, dobandit prin Reconstituire, cota actuala 1/1 1) LEAHA AVRAM	

C. Partea III. SARCINI .

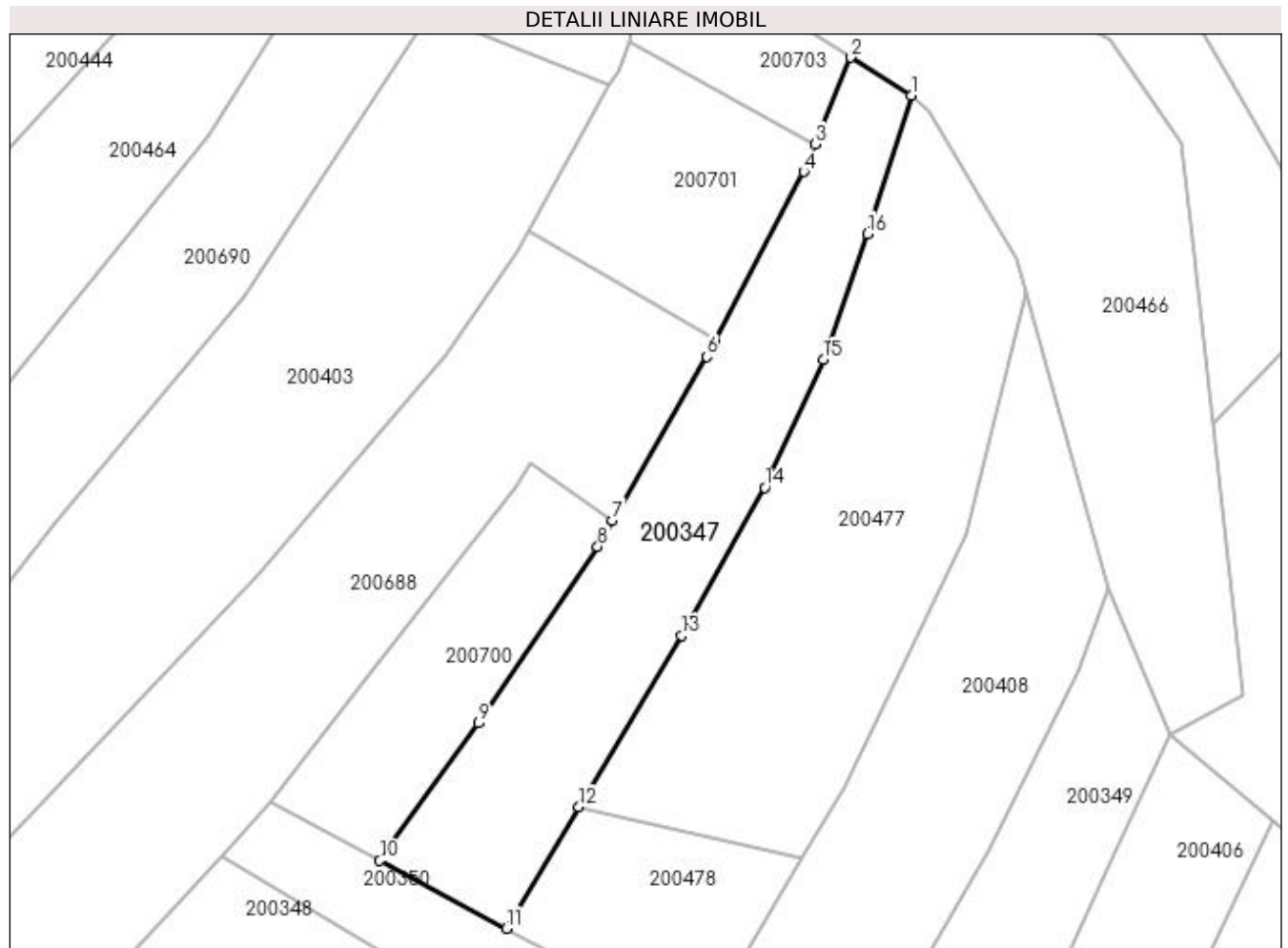
Inscrieri privind dezmembramintele dreptului de proprietate, drepturi reale de garanție și sarcini	Referințe
NU SUNT	

Anexa Nr. 1 La Partea I

Teren

Nr cadastral	Suprafața (mp)*	Observații / Referințe
	1.090	

* Suprafața este determinată în planul de proiecție Stereo 70.



Date referitoare la teren

Crt	Categorie folosință	Intravilan	Suprafața (mp)	Tarla	Parcelă	Nr. topo	Observații / Referințe
1	faneata	NU	1.090	20	788/13	-	

Lungime Segmente

1) Valorile lungimilor segmentelor sunt obținute din proiecție în plan.

Punct început	X / Y	Punct sfârșit	X / Y	Lungime segment (** (m)
1	334.974,213 520.358,858	2	334.968,005 520.362,78	7.343
2	334.968,005 520.362,78	3	334.964,333 520.353,886	9.622
3	334.964,333 520.353,886	4	334.963,17 520.351,068	3.048
4	334.963,17 520.351,068	5	334.954,119 520.333,737	19.552
5	334.954,119 520.333,737	6	334.953,238 520.332,049	1.904

Punct început	X / Y	Punct sfârșit	X / Y	Lungime segment (** (m)
6	334.953,238 520.332,049	7	334.943,552 520.315,26	19.383
7	334.943,552 520.315,26	8	334.942,002 520.312,575	3.1
8	334.942,002 520.312,575	9	334.929,736 520.294,437	21.896
9	334.929,736 520.294,437	10	334.919,62 520.280,328	17.361
10	334.919,62 520.280,328	11	334.932,611 520.273,356	14.744
11	334.932,611 520.273,356	12	334.940,064 520.285,809	14.513
12	334.940,064 520.285,809	13	334.950,622 520.303,451	20.56
13	334.950,622 520.303,451	14	334.959,194 520.318,627	17.43
14	334.959,194 520.318,627	15	334.965,201 520.331,774	14.454
15	334.965,201 520.331,774	16	334.969,749 520.344,678	13.682
16	334.969,749 520.344,678	1	334.974,213 520.358,858	14.866

** Lungimile segmentelor sunt determinate în planul de proiecție Stereo 70 și sunt rotunjite la 1 milimetru.

*** Distanța dintre puncte este formată din segmente cumulate ce sunt mai mici decât valoarea 1 milimetru.

**DATE DESPRE IMOBILUL NR. 200348**

Oficiul de Cadastru și Publicitate Imobiliară HUNEDOARA
Biroul de Cadastru și Publicitate Imobiliară Brad

A. Partea I. Descrierea imobilului

TEREN Extravilan

Adresa: Jud. Hunedoara

Nr. Crt	Nr cadastral Nr. topografic	Suprafața* (mp)	Observații / Referințe
A1		3.480	Sector cadastral:3 Teren neimprejmuit;

B. Partea II. Proprietari și acte

Inscrieri privitoare la dreptul de proprietate și alte drepturi reale	Referințe
1 / 13/07/2023	
Act Administrativ nr. 14024/68, din 03/03/1998 emis de CJPSDPAT HUNEDOARA;	
B1	A1
Intabulare, drept de PROPRIETATE, dobândit prin Reconstituire, cota actuala 1/1 1) ALMĂȘAN NICOLAE	

C. Partea III. SARCINI .

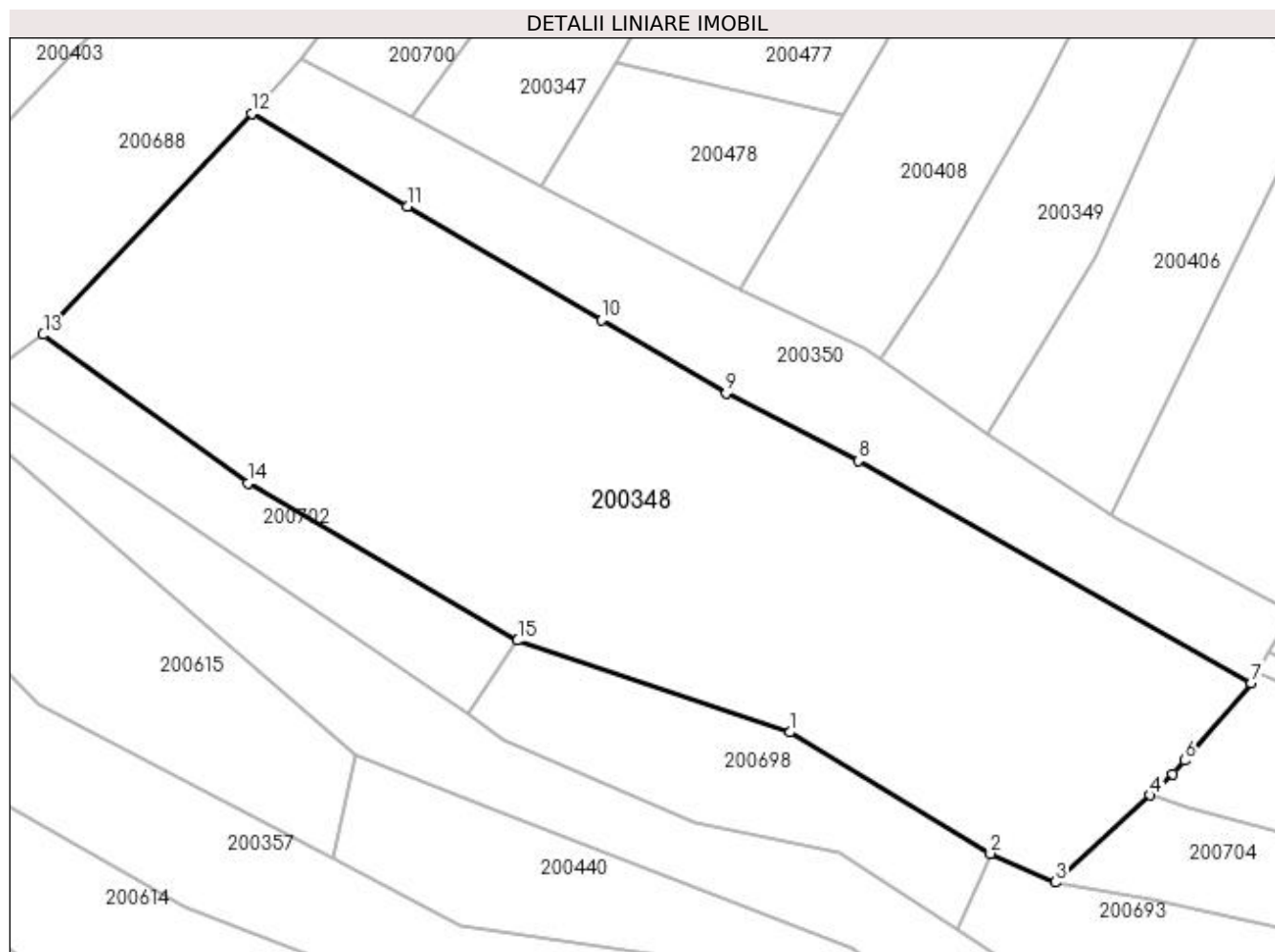
Inscrieri privind dezmembramintele dreptului de proprietate, drepturi reale de garanție și sarcini	Referințe
NU SUNT	

Anexa Nr. 1 La Partea I

Teren

Nr cadastral	Suprafața (mp)*	Observații / Referințe
	3.480	

* Suprafața este determinată în planul de proiecție Stereo 70.



Date referitoare la teren

Crt	Categorie folosință	Intra vilan	Suprafața (mp)	Tarla	Parcelă	Nr. topo	Observații / Referințe
1	faneata	NU	3.480	20	788/16	-	

Lungime Segmente

1) Valorile lungimilor segmentelor sunt obținute din proiecție în plan.

Punct început	X / Y	Punct sfârșit	X / Y	Lungime segment (** (m)
1	334.957,626 520.218,482	2	334.977,837 520.206,278	23.61
2	334.977,837 520.206,278	3	334.984,37 520.203,38	7.148
3	334.984,37 520.203,38	4	334.993,881 520.212,161	12.944
4	334.993,881 520.212,161	5	334.996,201 520.214,303	3.158
5	334.996,201 520.214,303	6	334.997,395 520.215,631	1.786

Punct început	X / Y	Punct sfârșit	X / Y	Lungime segment (** (m)
6	334.997,395 520.215,631	7	335.004,069 520.223,455	10.284
7	335.004,069 520.223,455	8	334.964,507 520.245,806	45.439
8	334.964,507 520.245,806	9	334.951,222 520.252,591	14.917
9	334.951,222 520.252,591	10	334.938,643 520.259,938	14.567
10	334.938,643 520.259,938	11	334.919,131 520.271,407	22.633
11	334.919,131 520.271,407	12	334.903,471 520.280,743	18.232
12	334.903,471 520.280,743	13	334.882,462 520.258,489	30.604
13	334.882,462 520.258,489	14	334.903,085 520.243,52	25.483
14	334.903,085 520.243,52	15	334.930,24 520.227,718	31.418
15	334.930,24 520.227,718	1	334.957,626 520.218,482	28.901

** Lungimile segmentelor sunt determinate în planul de proiecție Stereo 70 și sunt rotunjite la 1 milimetru.

*** Distanța dintre puncte este formată din segmente cumulate ce sunt mai mici decât valoarea 1 milimetru.

**DATE DESPRE IMOBILUL NR. 200349**

Oficiul de Cadastru și Publicitate Imobiliară HUNEDOARA
Biroul de Cadastru și Publicitate Imobiliară Brad

A. Partea I. Descrierea imobilului

TEREN Extravilan

Adresa: Jud. Hunedoara

Nr. Crt	Nr cadastral Nr. topografic	Suprafața* (mp)	Observații / Referințe
A1		669	Sector cadastral:3 Teren neimprejmuit;

B. Partea II. Proprietari și acte

Inscrieri privitoare la dreptul de proprietate și alte drepturi reale		Referințe
1 / 19/07/2023		
Act Normativ nr. 7, din 13/03/1996 emis de PARLAMENTUL ROMÂNIEI;		
B1	Intabulare, drept de PROPRIETATE, dobândit prin Lege, cota actuala 1/1	A1
1) COMUNA CRÎȘCIOR-REZERVA COMISIEI LOCALE DE FOND FUNCICIAR, CIF:4468331		

C. Partea III. SARCINI .

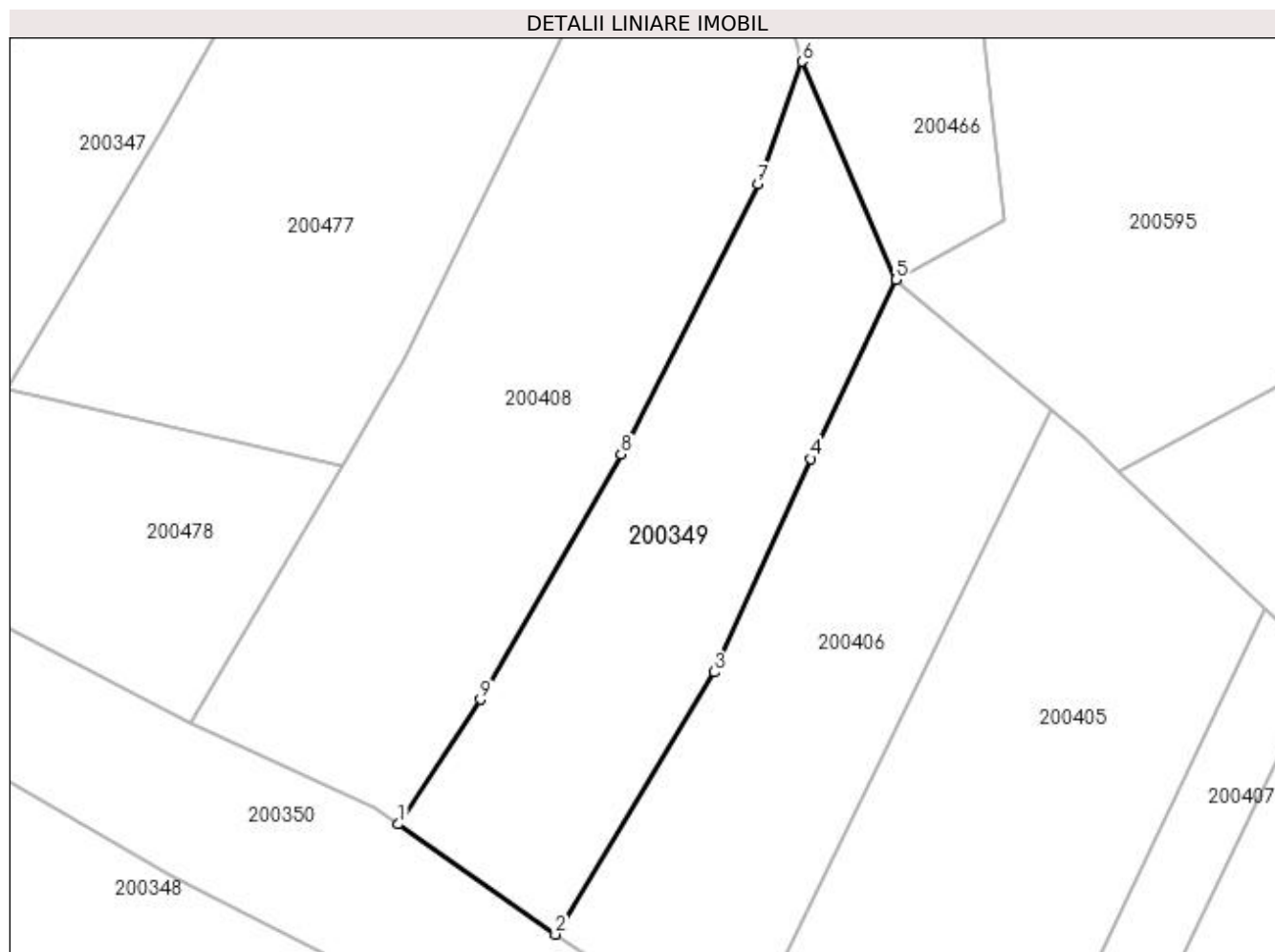
Inscrieri privind dezmembramintele dreptului de proprietate, drepturi reale de garanție și sarcini	Referințe
NU SUNT	

Anexa Nr. 1 La Partea I

Teren

Nr cadastral	Suprafața (mp)*	Observații / Referințe
	669	

* Suprafața este determinată în planul de proiecție Stereo 70.



Date referitoare la teren

Crt	Categorie folosință	Intra vilan	Suprafața (mp)	Tarla	Parcelă	Nr. topo	Observații / Referințe
1	faneata	NU	669	20	-	-	

Lungime Segmente

1) Valorile lungimilor segmentelor sunt obținute din proiecție în plan.

Punct început	X / Y	Punct sfârșit	X / Y	Lungime segment (** (m)
1	334.966,858 520.256,067	2	334.977,594 520.248,529	13.118
2	334.977,594 520.248,529	3	334.988,475 520.266,469	20.982
3	334.988,475 520.266,469	4	334.995,073 520.281,051	16.005
4	334.995,073 520.281,051	5	335.000,882 520.293,302	13.558
5	335.000,882 520.293,302	6	334.994,468 520.308,23	16.248

Punct început	X / Y	Punct sfârşit	X / Y	Lungime segment (** (m)
6	334.994,468 520.308,23	7	334.991,45 520.299,837	8.919
7	334.991,45 520.299,837	8	334.982,091 520.281,367	20.706
8	334.982,091 520.281,367	9	334.972,455 520.264,602	19.337
9	334.972,455 520.264,602	1	334.966,858 520.256,067	10.207

** Lungimile segmentelor sunt determinate în planul de proiecție Stereo 70 și sunt rotunjite la 1 milimetru.

*** Distanța dintre puncte este formată din segmente cumulate ce sunt mai mici decât valoarea 1 milimetru.

**DATE DESPRE IMOBILUL NR. 200350**

Oficiul de Cadastru și Publicitate Imobiliară HUNEDOARA
Biroul de Cadastru și Publicitate Imobiliară Brad

A. Partea I. Descrierea imobilului

TEREN Extravilan

Adresa: Jud. Hunedoara

Nr. Crt	Nr cadastral Nr. topografic	Suprafața* (mp)	Observații / Referințe
A1		1.000	Sector cadastral:3 Teren neimprejmuit;

B. Partea II. Proprietari și acte

Inscrieri privitoare la dreptul de proprietate și alte drepturi reale		Referințe
1 / 10/07/2023		
Act Notarial nr. 116, din 17/12/2008 emis de NP PETRUICA MARIA CRISTINA;		
B1	Intabulare, drept de PROPRIETATE, dobandit prin Succesiune, cota actuala 1/4 1) VÎRCIU LENUȚA	A1
B2	Intabulare, drept de PROPRIETATE, dobandit prin Succesiune, cota actuala 3/4 1) VÎRCIU ANDREI	A1

C. Partea III. SARCINI .

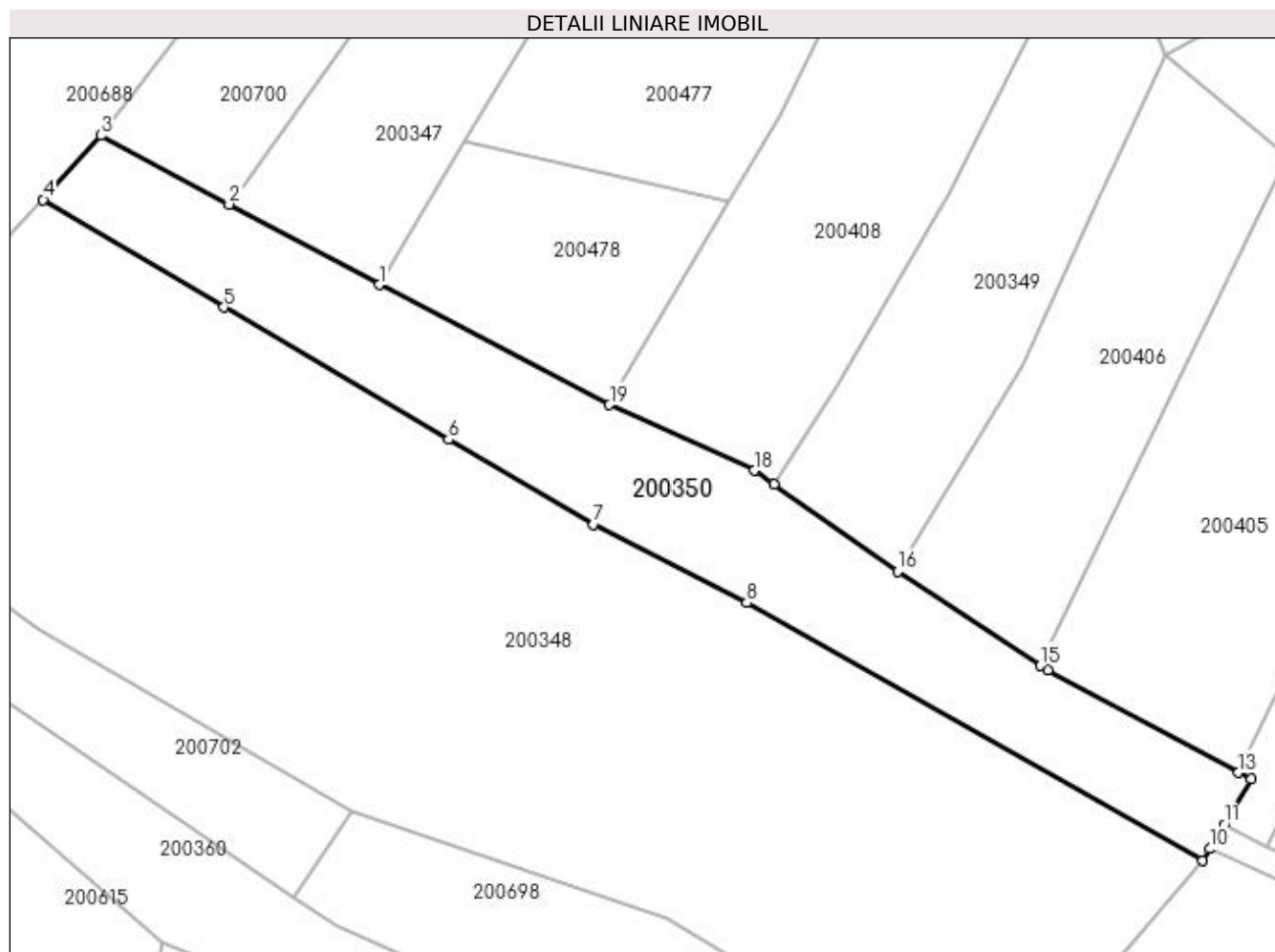
Inscrieri privind dezmembramintele dreptului de proprietate, drepturi reale de garanție și sarcini	Referințe
NU SUNT	

Anexa Nr. 1 La Partea I

Teren

Nr cadastral	Suprafața (mp)*	Observații / Referințe
	1.000	

* Suprafața este determinată în planul de proiecție Stereo 70.



Date referitoare la teren

Crt	Categorie folosință	Intravilan	Suprafața (mp)	Tarla	Parcelă	Nr. topo	Observații / Referințe
1	faneata	NU	1.000	20	788/15	-	

Lungime Segmente

1) Valorile lungimilor segmentelor sunt obținute din proiecție în plan.

Punct început	X / Y	Punct sfârșit	X / Y	Lungime segment (** (m)
1	334.932,611 520.273,356	2	334.919,62 520.280,328	14.744
2	334.919,62 520.280,328	3	334.908,467 520.286,314	12.657
3	334.908,467 520.286,314	4	334.903,471 520.280,743	7.483
4	334.903,471 520.280,743	5	334.919,131 520.271,407	18.232
5	334.919,131 520.271,407	6	334.938,643 520.259,938	22.633

Punct început	X / Y	Punct sfârșit	X / Y	Lungime segment (** (m)
6	334.938,643 520.259,938	7	334.951,222 520.252,591	14.567
7	334.951,222 520.252,591	8	334.964,507 520.245,806	14.917
8	334.964,507 520.245,806	9	335.004,069 520.223,455	45.439
9	335.004,069 520.223,455	10	335.004,67 520.224,463	1.173
10	335.004,67 520.224,463	11	335.005,926 520.226,57	2.453
11	335.005,926 520.226,57	12	335.008,264 520.230,492	4.565
12	335.008,264 520.230,492	13	335.007,184 520.231,07	1.225
13	335.007,184 520.231,07	14	334.990,645 520.239,918	18.757
14	334.990,645 520.239,918	15	334.990,005 520.240,34	0.767
15	334.990,005 520.240,34	16	334.977,594 520.248,529	14.869
16	334.977,594 520.248,529	17	334.966,858 520.256,067	13.118
17	334.966,858 520.256,067	18	334.965,158 520.257,26	2.077
18	334.965,158 520.257,26	19	334.952,603 520.262,954	13.786
19	334.952,603 520.262,954	1	334.932,611 520.273,356	22.536

** Lungimile segmentelor sunt determinate în planul de proiecție Stereo 70 și sunt rotunjite la 1 milimetru.

*** Distanța dintre puncte este formată din segmente cumulate ce sunt mai mici decât valoarea 1 milimetru.

**DATE DESPRE IMOBILUL NR. 200351**

Oficiul de Cadastru și Publicitate Imobiliară HUNEDOARA
Biroul de Cadastru și Publicitate Imobiliară Brad

A. Partea I. Descrierea imobilului

TEREN Necunoscut

Adresa: Loc. Zdrapti, Jud. Hunedoara

Nr. Crt	Nr cadastral Nr. topografic	Suprafața* (mp)	Observații / Referințe
A1		860	Sector cadastral:3 Teren neimprejmuit; Nu s-a putut identifica cu CF vechi.

B. Partea II. Proprietari și acte

Inscrieri privitoare la dreptul de proprietate și alte drepturi reale		Referințe
1 / 13/07/2023		
Act Administrativ nr. 47188/29, din 24/07/1997 emis de CJPSDPAT HUNEDOARA;		
B1	Intabulare, drept de PROPRIETATE, dobandit prin Reconstituire, cota actuala 1/1 1) DAVID IOAN	A1

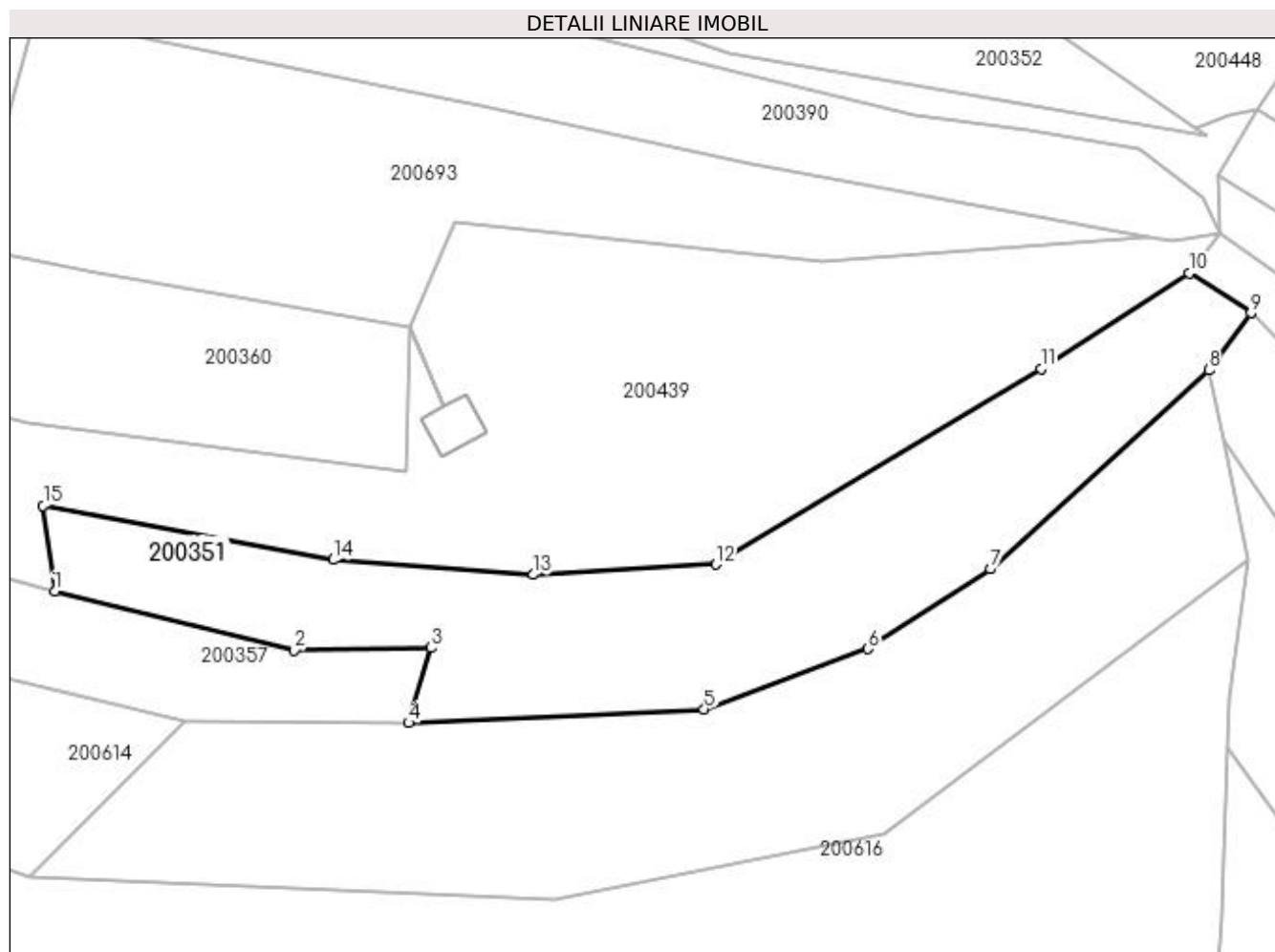
C. Partea III. SARCINI .

Inscrieri privind dezmembramintele dreptului de proprietate, drepturi reale de garanție și sarcini	Referințe
NU SUNT	

Anexa Nr. 1 La Partea I**Teren**

Nr cadastral	Suprafața (mp)*	Observații / Referințe
	860	Nu s-a putut identifica cu CF vechi.

* Suprafața este determinată în planul de proiecție Stereo 70.

**Date referitoare la teren**

Crt	Categorie folosință	Intra vilan	Suprafața (mp)	Tarla	Parcelă	Nr. topo	Observații / Referințe
1	faneata	DA	531	20	794/2	-	
2	faneata	NU	329	20	794/2	-	

Lungime Segmente

1) Valorile lungimilor segmentelor sunt obținute din proiecție în plan.

Punct început	X / Y	Punct sfârșit	X / Y	Lungime segment (** (m)
1	335.015,906 520.162,875	2	335.033,85 520.158,435	18.486
2	335.033,85 520.158,435	3	335.044,059 520.158,65	10.211
3	335.044,059 520.158,65	4	335.042,4 520.153,015	5.874
4	335.042,4 520.153,015	5	335.064,518 520.154,051	22.142

Punct început	X / Y	Punct sfârșit	X / Y	Lungime segment (** (m)
5	335.064,518 520.154,051	6	335.076,782 520.158,572	13.07
6	335.076,782 520.158,572	7	335.085,964 520.164,538	10.95
7	335.085,964 520.164,538	8	335.102,333 520.179,436	22.134
8	335.102,333 520.179,436	9	335.105,483 520.183,695	5.297
9	335.105,483 520.183,695	10	335.100,844 520.186,7	5.527
10	335.100,844 520.186,7	11	335.089,76 520.179,538	13.197
11	335.089,76 520.179,538	12	335.065,418 520.164,894	28.407
12	335.065,418 520.164,894	13	335.051,748 520.164,114	13.692
13	335.051,748 520.164,114	14	335.036,745 520.165,226	15.044
14	335.036,745 520.165,226	15	335.015,031 520.169,273	22.088
15	335.015,031 520.169,273	1	335.015,906 520.162,875	6.458

** Lungimile segmentelor sunt determinate în planul de proiecție Stereo 70 și sunt rotunjite la 1 milimetru.

*** Distanța dintre puncte este formată din segmente cumulate ce sunt mai mici decât valoarea 1 milimetru.

**DATE DESPRE IMOBILUL NR. 200352**

Oficiul de Cadastru și Publicitate Imobiliară HUNEDOARA
Biroul de Cadastru și Publicitate Imobiliară Brad

A. Partea I. Descrierea imobilului

TEREN Extravilan

Adresa: Jud. Hunedoara

Nr. Crt	Nr cadastral Nr. topografic	Suprafața* (mp)	Observații / Referințe
A1		1.550	Sector cadastral:3 Teren neimprejmuit;

B. Partea II. Proprietari și acte

Inscrieri privitoare la dreptul de proprietate și alte drepturi reale		Referințe
1 / 17/07/2023		
Act Administrativ nr. 47188/39, din 28/07/1997 emis de CJPSDPAT HUNEDOARA;		
B1	Intabulare, drept de PROPRIETATE, dobândit prin Reconstituire, cota actuala 1/1 1) GAVRILEȚ IOAN 2) MOȚ ROZALIA 3) GAVRILEȚ IOACHIM 4) MUNTOI MARIA	A1

C. Partea III. SARCINI .

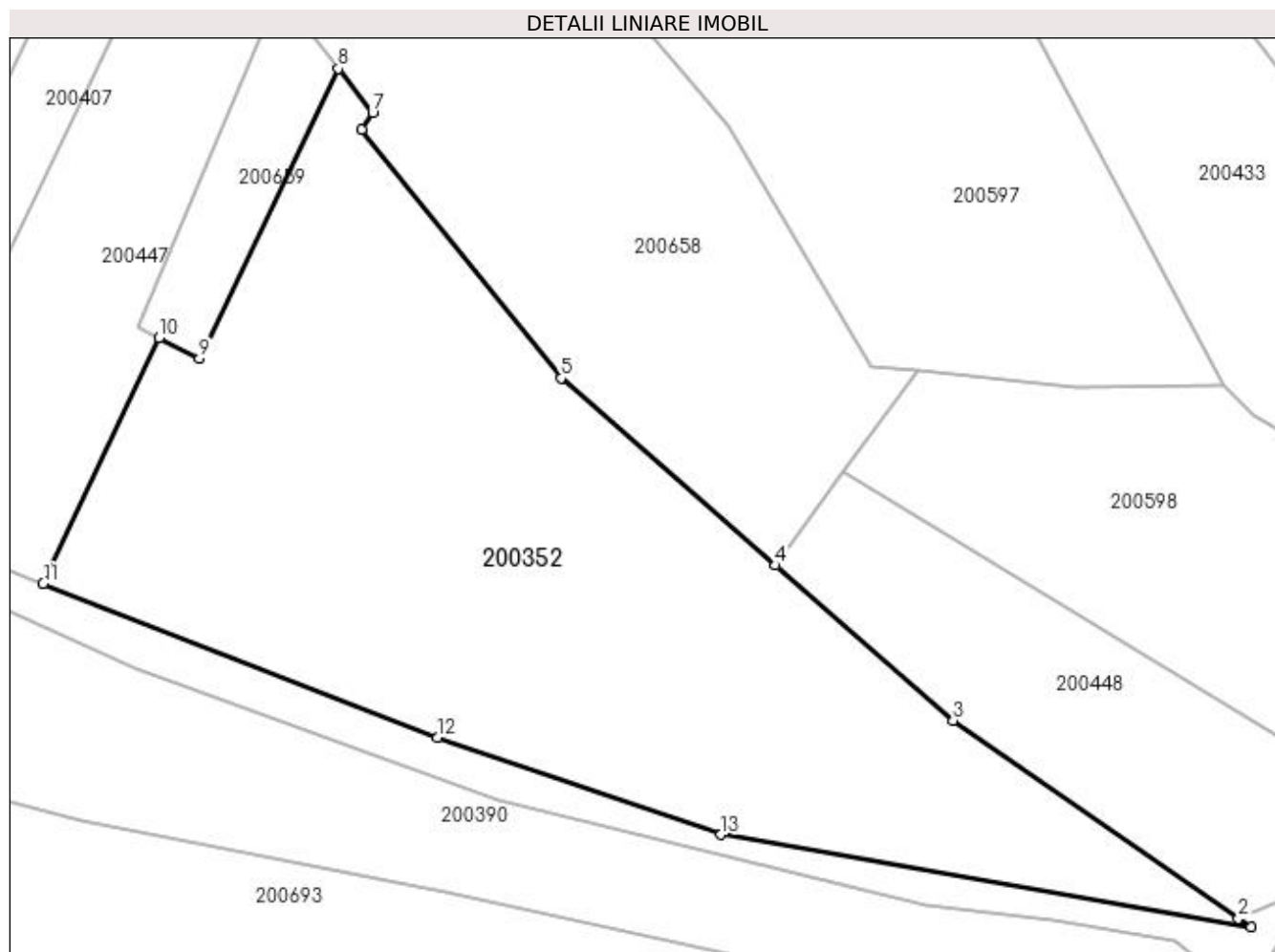
Inscrieri privind dezmembramintele dreptului de proprietate, drepturi reale de garanție și sarcini	Referințe
NU SUNT	

Anexa Nr. 1 La Partea I

Teren

Nr cadastral	Suprafața (mp)*	Observații / Referințe
	1.550	

* Suprafața este determinată în planul de proiecție Stereo 70.



Date referitoare la teren

Crt	Categorie folosință	Intra vilan	Suprafața (mp)	Tarla	Parcelă	Nr. topo	Observații / Referințe
1	faneata	NU	1.550	20	780/39	-	

Lungime Segmente

1) Valorile lungimilor segmentelor sunt obținute din proiecție în plan.

Punct început	X / Y	Punct sfârșit	X / Y	Lungime segment (** (m)
1	335.102,237 520.196,933	2	335.101,388 520.197,521	1.032
2	335.101,388 520.197,521	3	335.082,106 520.210,88	23.458
3	335.082,106 520.210,88	4	335.070,108 520.221,357	15.928
4	335.070,108 520.221,357	5	335.055,627 520.234,004	19.226
5	335.055,627 520.234,004	6	335.042,14 520.250,798	21.54

Punct început	X / Y	Punct sfârșit	X / Y	Lungime segment (** (m)
6	335.042,14 520.250,798	7	335.042,881 520.251,928	1.351
7	335.042,881 520.251,928	8	335.040,577 520.254,898	3.759
8	335.040,577 520.254,898	9	335.031,191 520.235,315	21.716
9	335.031,191 520.235,315	10	335.028,454 520.236,721	3.077
10	335.028,454 520.236,721	11	335.020,629 520.220,126	18.348
11	335.020,629 520.220,126	12	335.047,278 520.209,76	28.594
12	335.047,278 520.209,76	13	335.066,434 520.203,189	20.251
13	335.066,434 520.203,189	1	335.102,237 520.196,933	36.346

** Lungimile segmentelor sunt determinate în planul de proiecție Stereo 70 și sunt rotunjite la 1 milimetru.

*** Distanța dintre puncte este formată din segmente cumulate ce sunt mai mici decât valoarea 1 milimetru.

**DATE DESPRE IMOBILUL NR. 200353**

Oficiul de Cadastru și Publicitate Imobiliară HUNEDOARA
Biroul de Cadastru și Publicitate Imobiliară Brad

A. Partea I. Descrierea imobilului

TEREN Intravilan

Adresa: Loc. Zdrapti, Jud. Hunedoara

Nr. Crt	Nr cadastral Nr. topografic	Suprafața* (mp)	Observații / Referințe
A1		630	Sector cadastral:3 Teren neimprejmuit; Nu s-a putut identifica cu CF vechi.

B. Partea II. Proprietari și acte

Inscrieri privitoare la dreptul de proprietate și alte drepturi reale		Referințe
1 / 12/07/2023		
Act Administrativ nr. 47188/64, din 22/08/1997 emis de CJPSDPAT HUNEDOARA;		
B1	Intabulare, drept de PROPRIETATE, dobandit prin Reconstituire, cota actuala 1/1 1) BOTA MARIA	A1

C. Partea III. SARCINI .

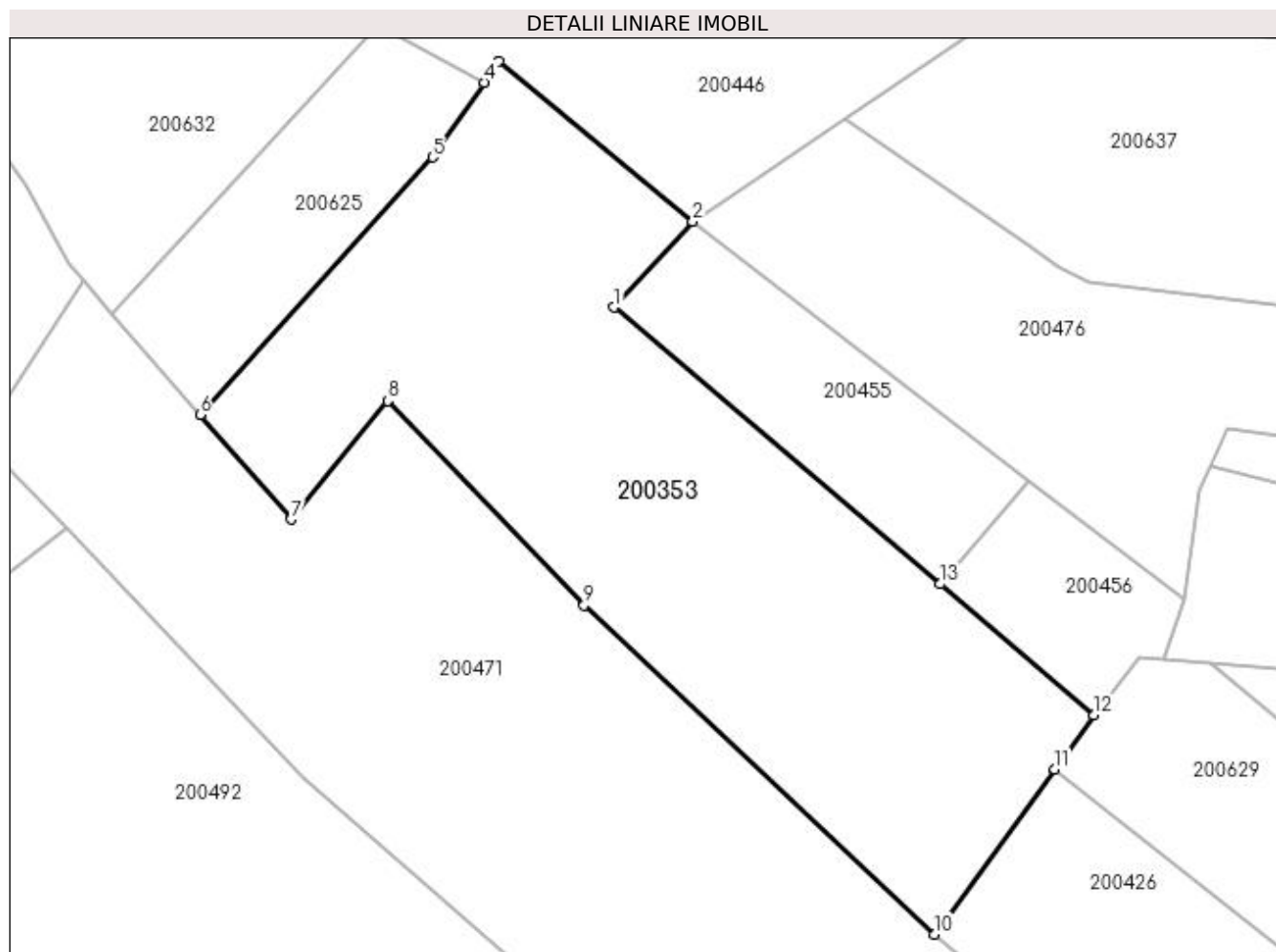
Inscrieri privind dezmembramintele dreptului de proprietate, drepturi reale de garanție și sarcini	Referințe
NU SUNT	

Anexa Nr. 1 La Partea I

Teren

Nr cadastral	Suprafața (mp)*	Observații / Referințe
	630	Nu s-a putut identifica cu CF vechi.

* Suprafața este determinată în planul de proiecție Stereo 70.



Date referitoare la teren

Crt	Categorie folosință	Intra vilan	Suprafața (mp)	Tarla	Parcelă	Nr. topo	Observații / Referințe
1	faneata	DA	630	20	772/2	-	

Lungime Segmente

1) Valorile lungimilor segmentelor sunt obținute din proiecție în plan.

Punct început	X / Y	Punct sfârșit	X / Y	Lungime segment (** (m)
1	335.166,674 520.123,293	2	335.170,552 520.127,509	5.728
2	335.170,552 520.127,509	3	335.161,027 520.135,364	12.346
3	335.161,027 520.135,364	4	335.160,309 520.134,327	1.261
4	335.160,309 520.134,327	5	335.157,77 520.130,664	4.456
5	335.157,77 520.130,664	6	335.146,35 520.118,027	17.033

Punct început	X / Y	Punct sfârșit	X / Y	Lungime segment (** (m)
6	335.146,35 520.118,027	7	335.150,819 520.112,892	6.807
7	335.150,819 520.112,892	8	335.155,561 520.118,707	7.503
8	335.155,561 520.118,707	9	335.165,199 520.108,664	13.92
9	335.165,199 520.108,664	10	335.182,402 520.092,524	23.589
10	335.182,402 520.092,524	11	335.188,326 520.100,631	10.041
11	335.188,326 520.100,631	12	335.190,258 520.103,276	3.275
12	335.190,258 520.103,276	13	335.182,674 520.109,712	9.947
13	335.182,674 520.109,712	1	335.166,674 520.123,293	20.987

** Lungimile segmentelor sunt determinate în planul de proiecție Stereo 70 și sunt rotunjite la 1 milimetru.

*** Distanța dintre puncte este formată din segmente cumulate ce sunt mai mici decât valoarea 1 milimetru.

**DATE DESPRE IMOBILUL NR. 200354**

Oficiul de Cadastru și Publicitate Imobiliară HUNEDOARA
Biroul de Cadastru și Publicitate Imobiliară Brad

A. Partea I. Descrierea imobilului

TEREN Necunoscut

Adresa: Loc. Zdrapti, Jud. Hunedoara

Nr. Crt	Nr cadastral Nr. topografic	Suprafața* (mp)	Observații / Referințe
A1	61816	15.100	Sector cadastral:3 Teren neimprejmuit;

B. Partea II. Proprietari și acte

Inscrieri privitoare la dreptul de proprietate și alte drepturi reale		Referințe
27322 / 17/12/2018		
Act Notarial nr. AUT 265, din 14/12/2018 emis de Petruica Simona Adriana;		
B4	Intabulare, drept de PROPRIETATEcu titlu cumpărare, dobandit prin Conventie, cota actuala 1/1 1) STOICA NICANOR-SORIN, si sotia 2) STOICA IOANA-DANA, bun comun	A1

C. Partea III. SARCINI .

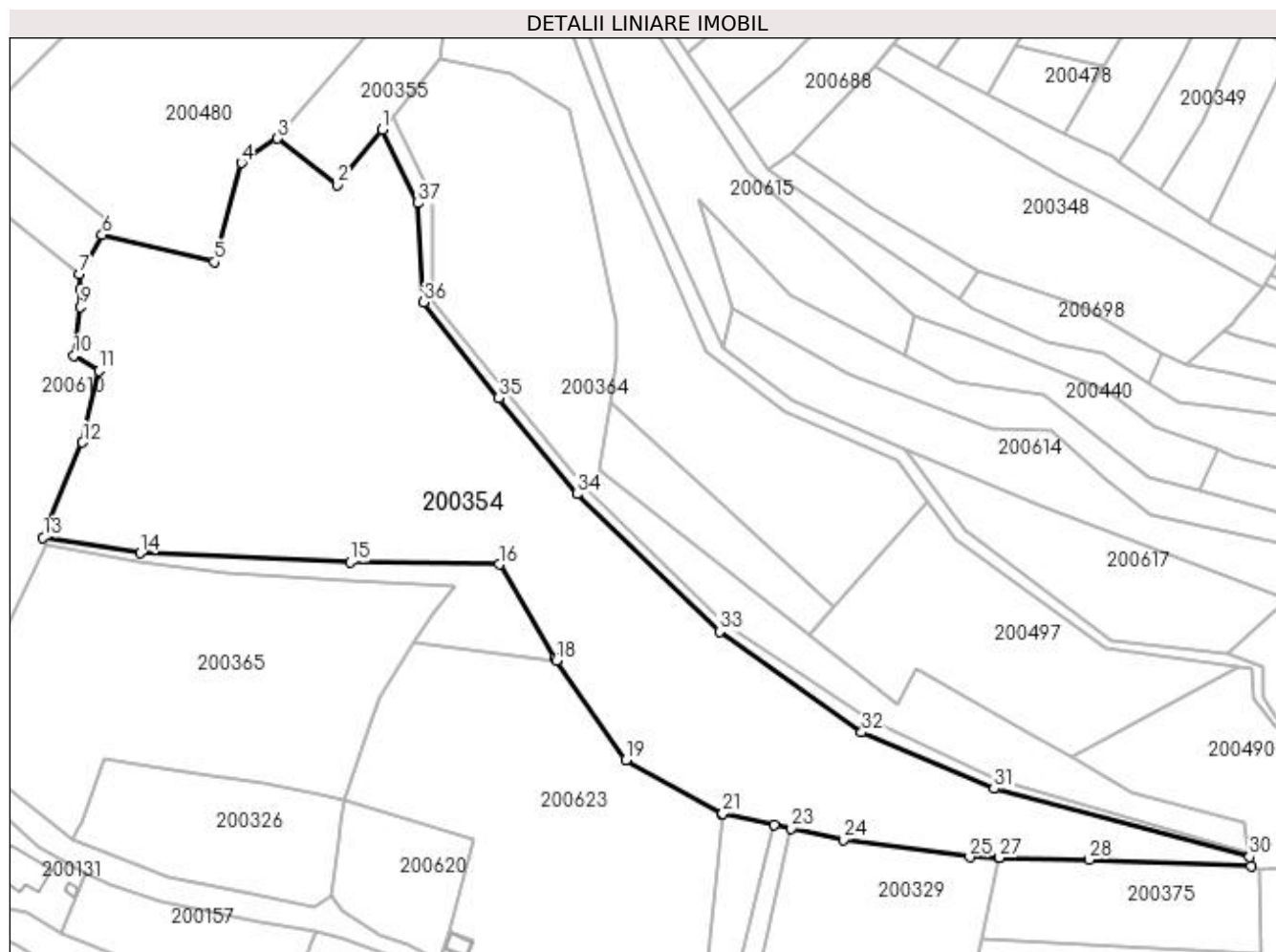
Inscrieri privind dezmembramintele dreptului de proprietate, drepturi reale de garanție și sarcini	Referințe
NU SUNT	

Anexa Nr. 1 La Partea I

Teren

Nr cadastral	Suprafața (mp)*	Observații / Referințe
61816	15.100	

* Suprafața este determinată în planul de proiecție Stereo 70.



Date referitoare la teren

Crt	Categorie folosință	Intravilan	Suprafața (mp)	Tarla	Parcelă	Nr. topo	Observații / Referințe
1	pasune	DA	7.666	20	800/2	-	
2	pasune	NU	7.434	-	-	-	

Lungime Segmente

1) Valorile lungimilor segmentelor sunt obținute din proiecție în plan.

Punct început	X / Y	Punct sfârșit	X / Y	Lungime segment (** (m)
1	334.776,005 520.264,225	2	334.764,342 520.249,985	18.406
3	334.748,899 520.262,005	4	334.739,58 520.255,646	11.282
5	334.732,518 520.229,995	6	334.703,522 520.237,002	29.83
7	334.697,602 520.226,862	8	334.697,766 520.223,032	3.834

Punct început	X / Y	Punct sfârșit	X / Y	Lungime segment (** (m)
2	334.764,342 520.249,985	3	334.748,899 520.262,005	19.57
4	334.739,58 520.255,646	5	334.732,518 520.229,995	26.605
6	334.703,522 520.237,002	7	334.697,602 520.226,862	11.741
8	334.697,766 520.223,032	9	334.697,863 520.218,431	4.602

Punct început	X / Y	Punct sfârșit	X / Y	Lungime segment (** (m))
9	334.697,863 520.218,431	10	334.696,253 520.205,766	12.766
11	334.702,659 520.201,873	12	334.698,433 520.183,302	19.046
13	334.688,236 520.158,723	14	334.713,373 520.154,674	25.461
15	334.767,697 520.152,343	16	334.806,309 520.151,732	38.616
17	334.820,671 520.127,547	18	334.821,096 520.126,936	0.744
19	334.839,083 520.101,112	20	334.863,846 520.087,347	28.331
21	334.864,206 520.087,269	22	334.877,579 520.084,363	13.685
23	334.881,924 520.083,419	24	334.895,432 520.080,484	13.824
25	334.928,135 520.076,036	26	334.935,746 520.075,873	7.613
27	334.935,839 520.075,871	28	334.959,062 520.075,375	23.228
29	335.000,969 520.073,662	30	335.000,582 520.076,039	2.408
31	334.934,451 520.093,695	32	334.900,178 520.108,289	37.251
33	334.863,3 520.134,353	34	334.826,399 520.169,915	51.248
35	334.806,202 520.194,786	36	334.786,784 520.219,562	31.478
37	334.785,311 520.245,194	1	334.776,005 520.264,225	21.184

Punct început	X / Y	Punct sfârșit	X / Y	Lungime segment (** (m))
10	334.696,253 520.205,766	11	334.702,659 520.201,873	7.496
12	334.698,433 520.183,302	13	334.688,236 520.158,723	26.611
14	334.713,373 520.154,674	15	334.767,697 520.152,343	54.374
16	334.806,309 520.151,732	17	334.820,671 520.127,547	28.128
18	334.821,096 520.126,936	19	334.839,083 520.101,112	31.471
20	334.863,846 520.087,347	21	334.864,206 520.087,269	0.369
22	334.877,579 520.084,363	23	334.881,924 520.083,419	4.446
24	334.895,432 520.080,484	25	334.928,135 520.076,036	33.003
26	334.935,746 520.075,873	27	334.935,839 520.075,871	0.093
28	334.959,062 520.075,375	29	335.000,969 520.073,662	41.942
30	335.000,582 520.076,039	31	334.934,451 520.093,695	68.447
32	334.900,178 520.108,289	33	334.863,3 520.134,353	45.159
34	334.826,399 520.169,915	35	334.806,202 520.194,786	32.039
36	334.786,784 520.219,562	37	334.785,311 520.245,194	25.675

** Lungimile segmentelor sunt determinate în planul de proiecție Stereo 70 și sunt rotunjite la 1 milimetru.

*** Distanța dintre puncte este formată din segmente cumulate ce sunt mai mici decât valoarea 1 milimetru.

**DATE DESPRE IMOBILUL NR. 200355**

Oficiul de Cadastru și Publicitate Imobiliară HUNEDOARA
Biroul de Cadastru și Publicitate Imobiliară Brad

A. Partea I. Descrierea imobilului

TEREN Extravilan

Adresa: Jud. Hunedoara

Nr. Crt	Nr cadastral Nr. topografic	Suprafața* (mp)	Observații / Referințe
A1	61822	1.080	Sector cadastral:3 Teren neimprejmuit;

B. Partea II. Proprietari și acte

Inscrieri privitoare la dreptul de proprietate și alte drepturi reale		Referințe
1688 / 25/01/2019		
Act Notarial nr. aut 58, din 25/01/2019 emis de Petruica Simona Adriana;		
B4	Intabulare, drept de PROPRIETATEcu titlu cumpărare, dobandit prin Conventie, cota actuala 1/1 1) STOICA NICANOR-SORIN, SI SOTIA 2) STOICA IOANA-DANA, bun comun	A1

C. Partea III. SARCINI .

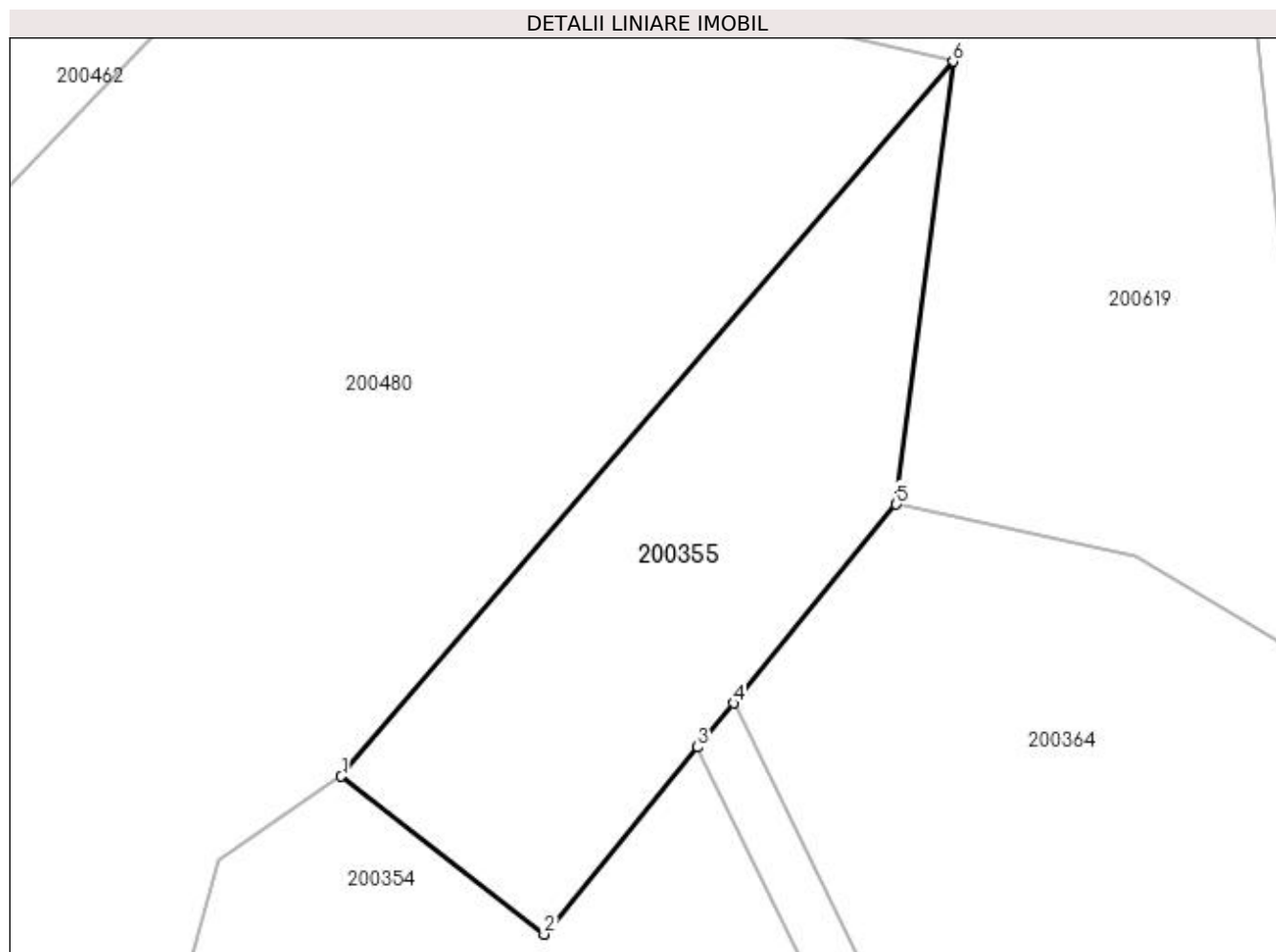
Inscrieri privind dezmembramintele dreptului de proprietate, drepturi reale de garanție și sarcini	Referințe
NU SUNT	

Anexa Nr. 1 La Partea I

Teren

Nr cadastral	Suprafața (mp)*	Observații / Referințe
61822	1.080	

* Suprafața este determinată în planul de proiecție Stereo 70.



Date referitoare la teren

Crt	Categorie folosință	Intravilan	Suprafața (mp)	Tarla	Parcelă	Nr. topo	Observații / Referințe
1	pasune	NU	1.080	20	809/10	-	IMOBIL INREGISTRAT IN PLANUL CADASTRAL FARA LOCALIZARE CERTA DATORITA LIPSEI PLANULUI PARCELAR

Lungime Segmente

1) Valorile lungimilor segmentelor sunt obținute din proiecție în plan.

Punct început	X / Y	Punct sfârșit	X / Y	Lungime segment (** (m)
1	334.748,899 520.262,005	2	334.764,342 520.249,985	19.57
2	334.764,342 520.249,985	3	334.776,005 520.264,225	18.406
3	334.776,005 520.264,225	4	334.778,734 520.267,557	4.307
4	334.778,734 520.267,557	5	334.791,121 520.282,681	19.549
5	334.791,121 520.282,681	6	334.795,432 520.316,366	33.96

Punct început	X / Y	Punct sfârșit	X / Y	Lungime segment (** (m)
6	334.795,432 520.316,366	1	334.748,899 520.262,005	71.558

** Lungimile segmentelor sunt determinate în planul de proiecție Stereo 70 și sunt rotunjite la 1 milimetru.

*** Distanța dintre puncte este formată din segmente cumulate ce sunt mai mici decât valoarea 1 milimetru.

**DATE DESPRE IMOBILUL NR. 200356**

Oficiul de Cadastru și Publicitate Imobiliară HUNEDOARA
Biroul de Cadastru și Publicitate Imobiliară Brad

A. Partea I. Descrierea imobilului

TEREN Intravilan

Adresa: Loc. Zdrapti, Nr. 141, Jud. Hunedoara

Nr. Crt	Nr cadastral Nr. topografic	Suprafața* (mp)	Observații / Referințe
A1	62189	690	Sector cadastral:3 Teren imprejmuit;

Construcții

Crt	Nr cadastral Nr. topografic	Adresa	Observații / Referințe
A1.1	62189-C1	Loc. Zdrapti, Jud. Hunedoara	Nr. niveluri:2; S. construita la sol:93 mp; S. construita desfasurata:170 mp; Locuinta nr. 141 cu fundatie din piatra, pereti din lemn si boltari si acoperis din tigla (D+P) cu suprafata desfasurata de 170 mp, anul construirii 1942.
A1.2	62189-C2	Loc. Zdrapti, Jud. Hunedoara	Nr. niveluri:1; S. construita la sol:53 mp; S. construita desfasurata:53 mp; Bucatarie cu fundatie din piatra, pereti din lemn si acoperis din tigla (P) cu suprafata desfasurata de 53 mp, anul construirii 1942.

B. Partea II. Proprietari și acte

Inscrieri privitoare la dreptul de proprietate și alte drepturi reale		Referințe
10923 / 02/06/2021		
Act Administrativ nr. 5974/11, din 08/12/1995 emis de CJPSDPAT (TITLU DE PROPRIETATE);		
B1	Imobilul A 1 se identifică pe suprafața de 690 mp din nr.top 1141 din c.f.nr.895 Zdrapti.	A1
B2	Intabulare, drept de PROPRIETATEIn baza prevederilor Legii nr. 18/1991, dobandit prin Reconstituire, cota actuala 1/1 1) STURZA R IOAN	A1
Act Administrativ nr. 2628, din 26/05/2021 emis de PRIMARIA COMUNEI CRISCIOR (CERTIFICAT FISCAL);		
B3	Intabulare, drept de PROPRIETATE, dobandit prin Lege, cota actuala 1/1 1) STURZA IOAN 2) STURZA MARIA	A1.1, A1.2

C. Partea III. SARCINI .

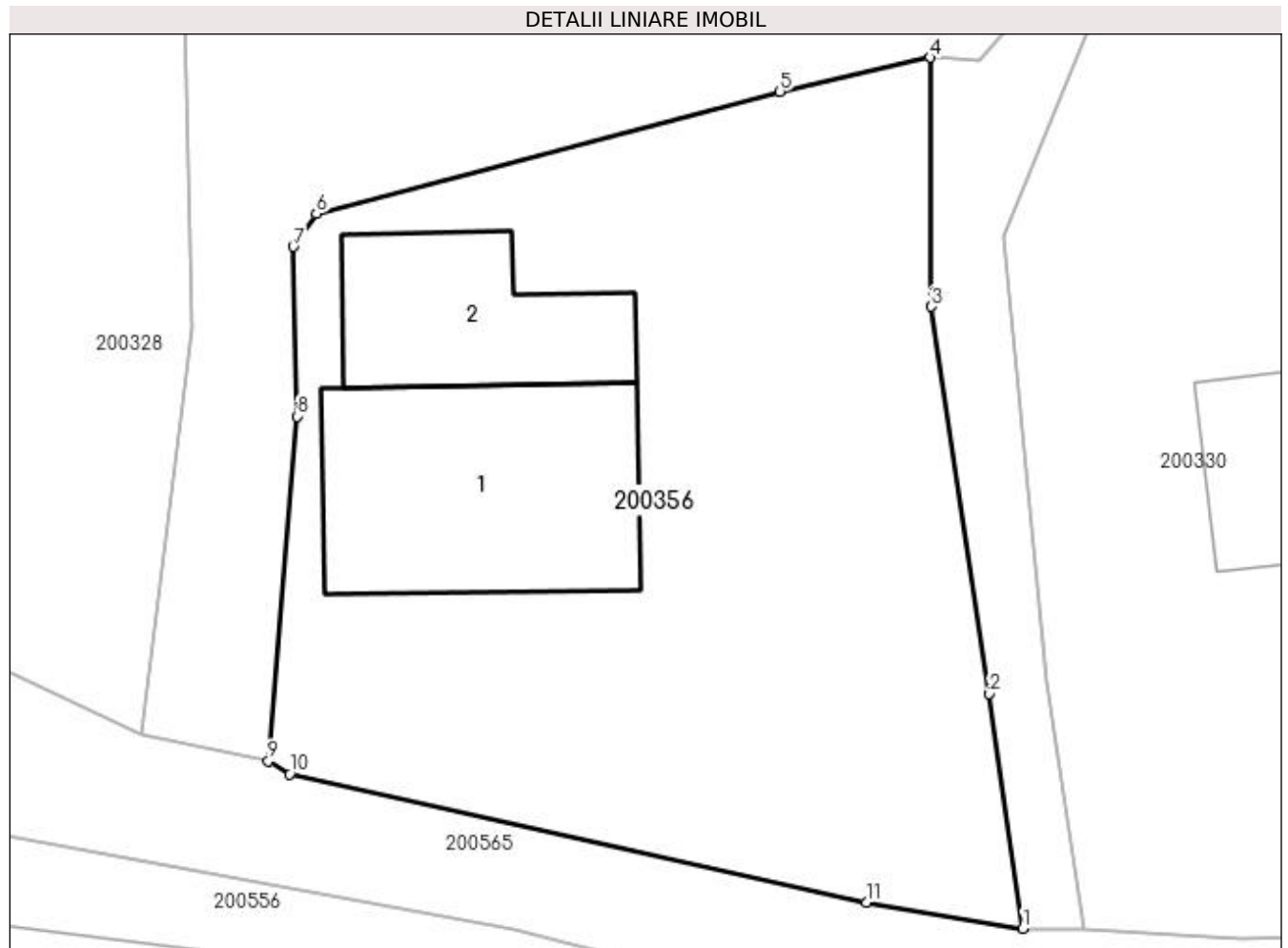
Inscrieri privind dezmembramintele dreptului de proprietate, drepturi reale de garanție și sarcini	Referințe
NU SUNT	

Anexa Nr. 1 La Partea I

Teren

Nr cadastral	Suprafața (mp)*	Observații / Referințe
62189	690	

* Suprafața este determinată în planul de proiecție Stereo 70.



Date referitoare la teren

Crt	Categorie folosință	Intra vilan	Suprafața (mp)	Tarla	Parcelă	Nr. topo	Observații / Referințe
1	curți constructii	DA	690	-	-	-	

Date referitoare la construcții

Crt	Număr	Destinație construcție	Supraf. (mp)	Situație juridică	Observații / Referințe
A1.1	62189-C1	construcții de locuințe	93	Cu acte	Nr. niveluri:2; S. construită la sol:93 mp; S. construită desfasurata:170 mp; Locuinta nr. 141 cu fundatie din piatra, pereti din lemn si boltari si acoperis din tigla (D+P) cu suprafata desfasurata de 170 mp, anul construirii 1942.
A1.2	62189-C2	construcții anexa	53	Cu acte	Nr. niveluri:1; S. construită la sol:53 mp; S. construită desfasurata:53 mp; Bucatarie cu fundatie din piatra, pereti din lemn si acoperis din tigla (P) cu suprafata desfasurata de 53 mp, anul construirii 1942.

Lungime Segmente

1) Valorile lungimilor segmentelor sunt obținute din proiecție în plan.

Punct început	X / Y	Punct sfârșit	X / Y	Lungime segment (** (m)
---------------	-------	---------------	-------	-------------------------

Punct început	X / Y	Punct sfârșit	X / Y	Lungime segment (** (m)
1	335.076,565 519.991,049	2	335.075,315 519.999,91	8.949
2	335.075,315 519.999,91	3	335.073,112 520.014,528	14.783
3	335.073,112 520.014,528	4	335.073,084 520.023,931	9.404
4	335.073,084 520.023,931	5	335.067,392 520.022,648	5.834
5	335.067,392 520.022,648	6	335.049,885 520.018,035	18.105
6	335.049,885 520.018,035	7	335.049,008 520.016,792	1.521
7	335.049,008 520.016,792	8	335.049,152 520.010,381	6.413
8	335.049,152 520.010,381	9	335.048,058 519.997,366	13.061
9	335.048,058 519.997,366	10	335.048,865 519.996,884	0.94
10	335.048,865 519.996,884	11	335.070,659 519.992,031	22.328
11	335.070,659 519.992,031	1	335.076,565 519.991,049	5.987

** Lungimile segmentelor sunt determinate în planul de proiecție Stereo 70 și sunt rotunjite la 1 milimetru.

*** Distanța dintre puncte este formată din segmente cumulate ce sunt mai mici decât valoarea 1 milimetru.

**DATE DESPRE IMOBILUL NR. 200357**

Oficiul de Cadastru și Publicitate Imobiliară HUNEDOARA
Biroul de Cadastru și Publicitate Imobiliară Brad

A. Partea I. Descrierea imobilului

TEREN Necunoscut

Adresa: Loc. Zdrapti, Jud. Hunedoara

Nr. Crt	Nr cadastral Nr. topografic	Suprafața* (mp)	Observații / Referințe
A1	62230	1.790	Sector cadastral:3 Teren neimprejmuit;

B. Partea II. Proprietari și acte

Inscrieri privitoare la dreptul de proprietate și alte drepturi reale		Referințe
21388 / 28/10/2021		
Act Notarial nr. CERTIFICAT MOSTENITOR NR. 65, din 19/04/2021 emis de BIN PETRUICA SIMONA ADRIANA;		
B3	Intabulare, drept de PROPRIETATE, dobandit prin Succesiune, cota actuala 1/4 1) CLEJ MARIANA-VOICHIȚA	A1
B4	Intabulare, drept de PROPRIETATEcu titlu moștenire după defunctul Clej Ioan-Gheorghe de sub B 2.1, dobandit prin Succesiune, cota actuala 3/4 1) CLEJ CAMELIA-IOANA	A1

C. Partea III. SARCINI .

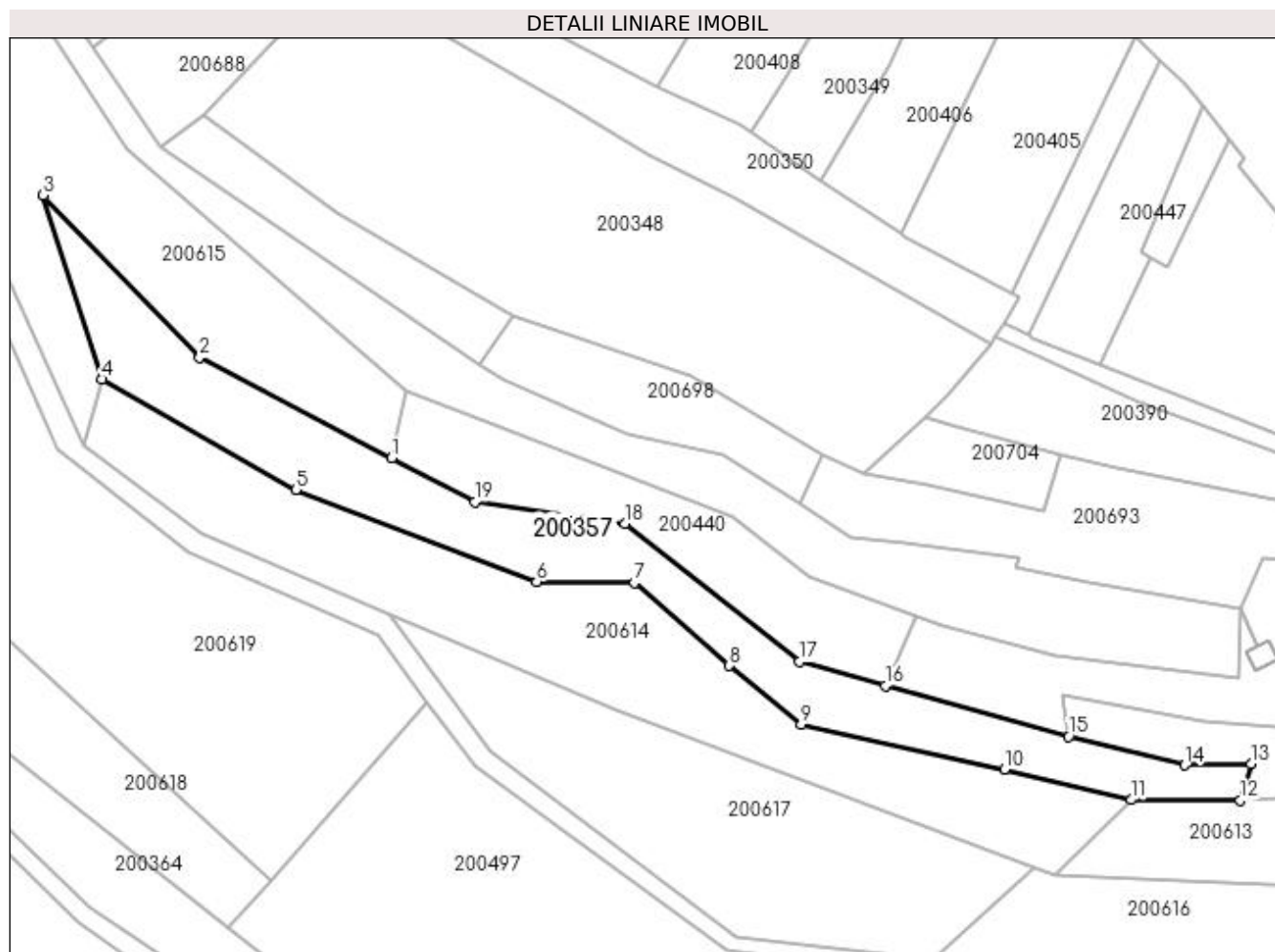
Inscrieri privind dezmembramintele dreptului de proprietate, drepturi reale de garanție și sarcini	Referințe
NU SUNT	

Anexa Nr. 1 La Partea I

Teren

Nr cadastral	Suprafața (mp)*	Observații / Referințe
62230	1.790	

* Suprafața este determinată în planul de proiecție Stereo 70.



Date referitoare la teren

Crt	Categorie folosință	Intravilan	Suprafața (mp)	Tarla	Parcelă	Nr. topo	Observații / Referințe
1	pasune	DA	522	20	793/1	-	
2	pasune	NU	1.268	20	793/1	-	

Lungime Segmente

1) Valorile lungimilor segmentelor sunt obținute din proiecție în plan.

Punct început	X / Y	Punct sfârșit	X / Y	Lungime segment (** (m)
1	334.911,567 520.205,762	2	334.881,949 520.221,296	33.444
2	334.881,949 520.221,296	3	334.857,826 520.246,247	34.706
3	334.857,826 520.246,247	4	334.866,891 520.217,908	29.754
4	334.866,891 520.217,908	5	334.896,757 520.200,853	34.392

Punct început	X / Y	Punct sfârșit	X / Y	Lungime segment (** (m)
5	334.896,757 520.200,853	6	334.933,913 520.186,741	39.746
6	334.933,913 520.186,741	7	334.948,995 520.186,55	15.083
7	334.948,995 520.186,55	8	334.963,519 520.173,771	19.346
8	334.963,519 520.173,771	9	334.974,714 520.164,784	14.356
9	334.974,714 520.164,784	10	335.006,05 520.157,846	32.095
10	335.006,05 520.157,846	11	335.025,579 520.153,118	20.094
11	335.025,579 520.153,118	12	335.042,4 520.153,015	16.822
12	335.042,4 520.153,015	13	335.044,059 520.158,65	5.874
13	335.044,059 520.158,65	14	335.033,85 520.158,435	10.211
14	335.033,85 520.158,435	15	335.015,906 520.162,875	18.486
15	335.015,906 520.162,875	16	334.987,704 520.170,708	29.269
16	334.987,704 520.170,708	17	334.974,417 520.174,399	13.79
17	334.974,417 520.174,399	18	334.947,513 520.195,698	34.314
18	334.947,513 520.195,698	19	334.924,392 520.199,034	23.36
19	334.924,392 520.199,034	1	334.911,567 520.205,762	14.483

** Lungimile segmentelor sunt determinate în planul de proiecție Stereo 70 și sunt rotunjite la 1 milimetru.

*** Distanța dintre puncte este formată din segmente cumulate ce sunt mai mici decât valoarea 1 milimetru.

**DATE DESPRE IMOBILUL NR. 200358**

Oficiul de Cadastru și Publicitate Imobiliară HUNEDOARA
Biroul de Cadastru și Publicitate Imobiliară Brad

A. Partea I. Descrierea imobilului

TEREN Extravilan

Adresa: Jud. Hunedoara

Nr. Crt	Nr cadastral Nr. topografic	Suprafața* (mp)	Observații / Referințe
A1	62229	1.730	Sector cadastral:3 Teren neimprejmuit;

B. Partea II. Proprietari și acte

Inscrieri privitoare la dreptul de proprietate și alte drepturi reale		Referințe
21387 / 28/10/2021		
Act Notarial nr. CERTIFICAT DE MOSTENITOR NR.65, din 19/04/2021 emis de BIN PETRUICA SIMONA ADRIANA;		
B3	Intabulare, drept de PROPRIETATEcu titlu moștenire după defunctul Clej Ioan-Gheorghe de sub B 2.1, dobandit prin Succesiune, cota actuala 1/4 1) CLEJ MARIANA-VOICHIȚA	A1
B4	Intabulare, drept de PROPRIETATEcu titlu moștenire după defunctul Clej Ioan-Gheorghe de sub B 2.1, dobandit prin Succesiune, cota actuala 3/4 1) CLEJ CAMELIA-IOANA	A1

C. Partea III. SARCINI .

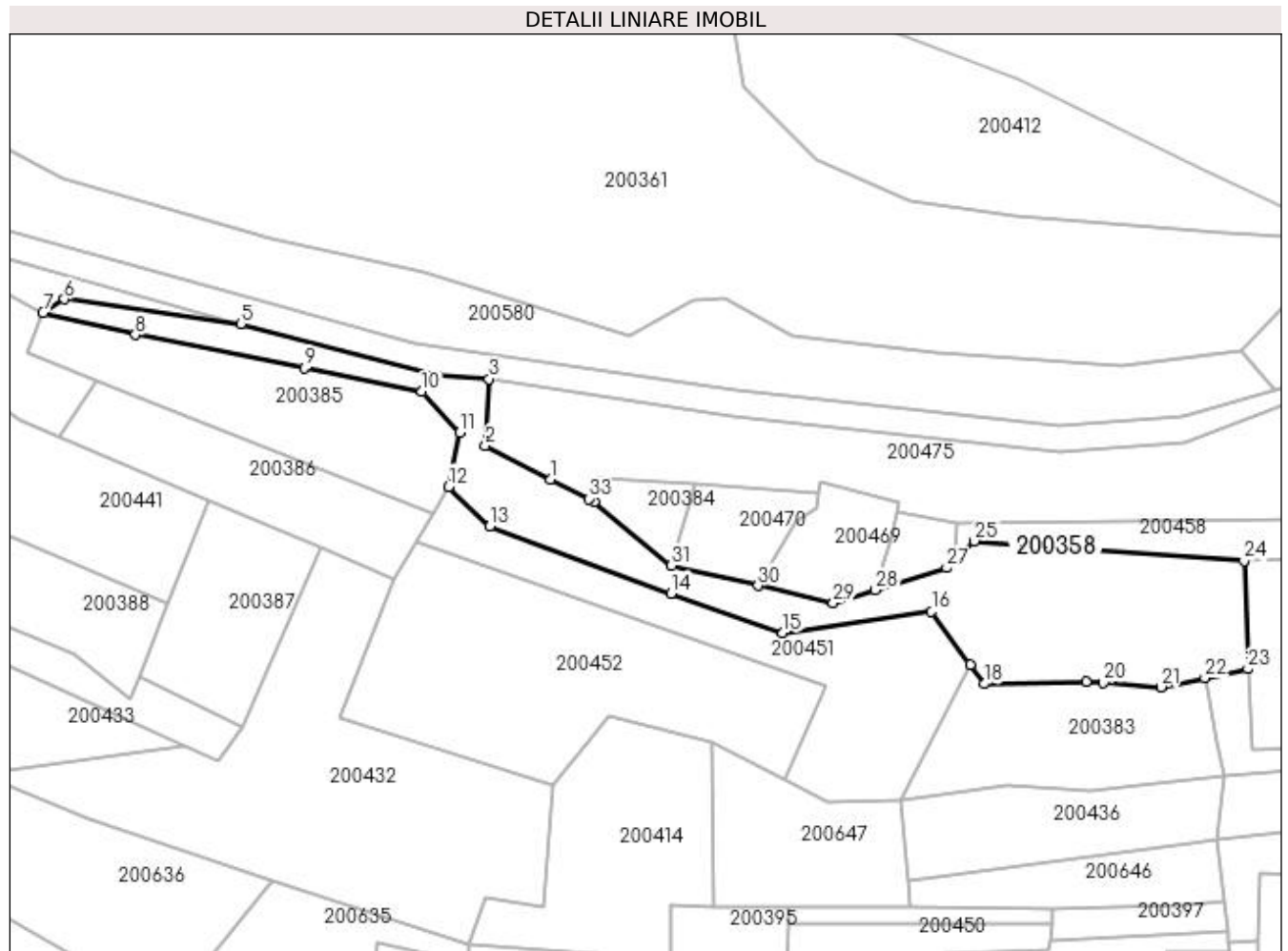
Inscrieri privind dezmembramintele dreptului de proprietate, drepturi reale de garanție și sarcini	Referințe
NU SUNT	

Anexa Nr. 1 La Partea I

Teren

Nr cadastral	Suprafața (mp)*	Observații / Referințe
62229	1.730	

* Suprafața este determinată în planul de proiecție Stereo 70.



Date referitoare la teren

Crt	Categorie folosință	Intravilan	Suprafața (mp)	Tarla	Parcelă	Nr. topo	Observații / Referințe
1	faneata	NU	1.490	20	780/12	-	
2	faneata	NU	240	20	780/1	-	

Lungime Segmente

1) Valorile lungimilor segmentelor sunt obținute din proiecție în plan.

Punct început	X / Y	Punct sfârșit	X / Y	Lungime segment (** (m)
1	335.215,342 520.260,997	2	335.205,324 520.266,157	11.268
3	335.205,857 520.276,351	4	335.197,795 520.276,906	8.082
5	335.167,785 520.284,835	6	335.140,695 520.288,581	27.348
7	335.137,431 520.286,503	8	335.151,605 520.283,115	14.573

Punct început	X / Y	Punct sfârșit	X / Y	Lungime segment (** (m)
2	335.205,324 520.266,157	3	335.205,857 520.276,351	10.208
4	335.197,795 520.276,906	5	335.167,785 520.284,835	31.039
6	335.140,695 520.288,581	7	335.137,431 520.286,503	3.87
8	335.151,605 520.283,115	9	335.177,502 520.278,007	26.396

Punct început	X / Y	Punct sfârșit	X / Y	Lungime segment (** (m)
9	335.177,502 520.278,007	10	335.195,565 520.274,428	18.414
11	335.201,399 520.268,179	12	335.199,688 520.259,825	8.527
13	335.205,985 520.253,74	14	335.233,782 520.243,467	29.635
15	335.250,964 520.237,397	16	335.273,767 520.240,681	23.038
17	335.279,689 520.232,542	18	335.281,828 520.229,604	3.634
19	335.297,49 520.229,982	20	335.300,125 520.229,787	2.642
21	335.308,941 520.229,134	22	335.315,725 520.230,54	6.928
23	335.322,314 520.231,905	24	335.321,715 520.248,45	16.556
25	335.280,353 520.251,534	26	335.277,418 520.248,69	4.087
27	335.276,093 520.247,406	28	335.265,158 520.244,017	11.448
29	335.258,692 520.242,013	30	335.247,132 520.244,669	11.861
31	335.233,812 520.247,729	32	335.222,013 520.257,56	15.358
33	335.221,206 520.257,976	1	335.215,342 520.260,997	6.596

Punct început	X / Y	Punct sfârșit	X / Y	Lungime segment (** (m)
10	335.195,565 520.274,428	11	335.201,399 520.268,179	8.549
12	335.199,688 520.259,825	13	335.205,985 520.253,74	8.757
14	335.233,782 520.243,467	15	335.250,964 520.237,397	18.223
16	335.273,767 520.240,681	17	335.279,689 520.232,542	10.065
18	335.281,828 520.229,604	19	335.297,49 520.229,982	15.667
20	335.300,125 520.229,787	21	335.308,941 520.229,134	8.84
22	335.315,725 520.230,54	23	335.322,314 520.231,905	6.729
24	335.321,715 520.248,45	25	335.280,353 520.251,534	41.477
26	335.277,418 520.248,69	27	335.276,093 520.247,406	1.845
28	335.265,158 520.244,017	29	335.258,692 520.242,013	6.769
30	335.247,132 520.244,669	31	335.233,812 520.247,729	13.666
32	335.222,013 520.257,56	33	335.221,206 520.257,976	0.909

** Lungimile segmentelor sunt determinate în planul de proiecție Stereo 70 și sunt rotunjite la 1 milimetru.

*** Distanța dintre puncte este formată din segmente cumulate ce sunt mai mici decât valoarea 1 milimetru.

**DATE DESPRE IMOBILUL NR. 200359**

Oficiul de Cadastru și Publicitate Imobiliară HUNEDOARA
Biroul de Cadastru și Publicitate Imobiliară Brad

A. Partea I. Descrierea imobilului

TEREN Extravilan

Adresa: Jud. Hunedoara

Nr. Crt	Nr cadastral Nr. topografic	Suprafața* (mp)	Observații / Referințe
A1	61825	1.500	Sector cadastral:3 Teren neimprejmuit;

B. Partea II. Proprietari și acte

Inscrieri privitoare la dreptul de proprietate și alte drepturi reale		Referințe
27338 / 17/12/2018		
Act Notarial nr. AUT 265, din 14/12/2018 emis de Petruica Simona Adriana;		
B4	Intabulare, drept de PROPRIETATEcu titlu cumpărare, dobandit prin Conventie, cota actuala 1/1 1) STOICA NICANOR-SORIN, si sotia 2) STOICA IOANA-DANA, bun comun	A1

C. Partea III. SARCINI .

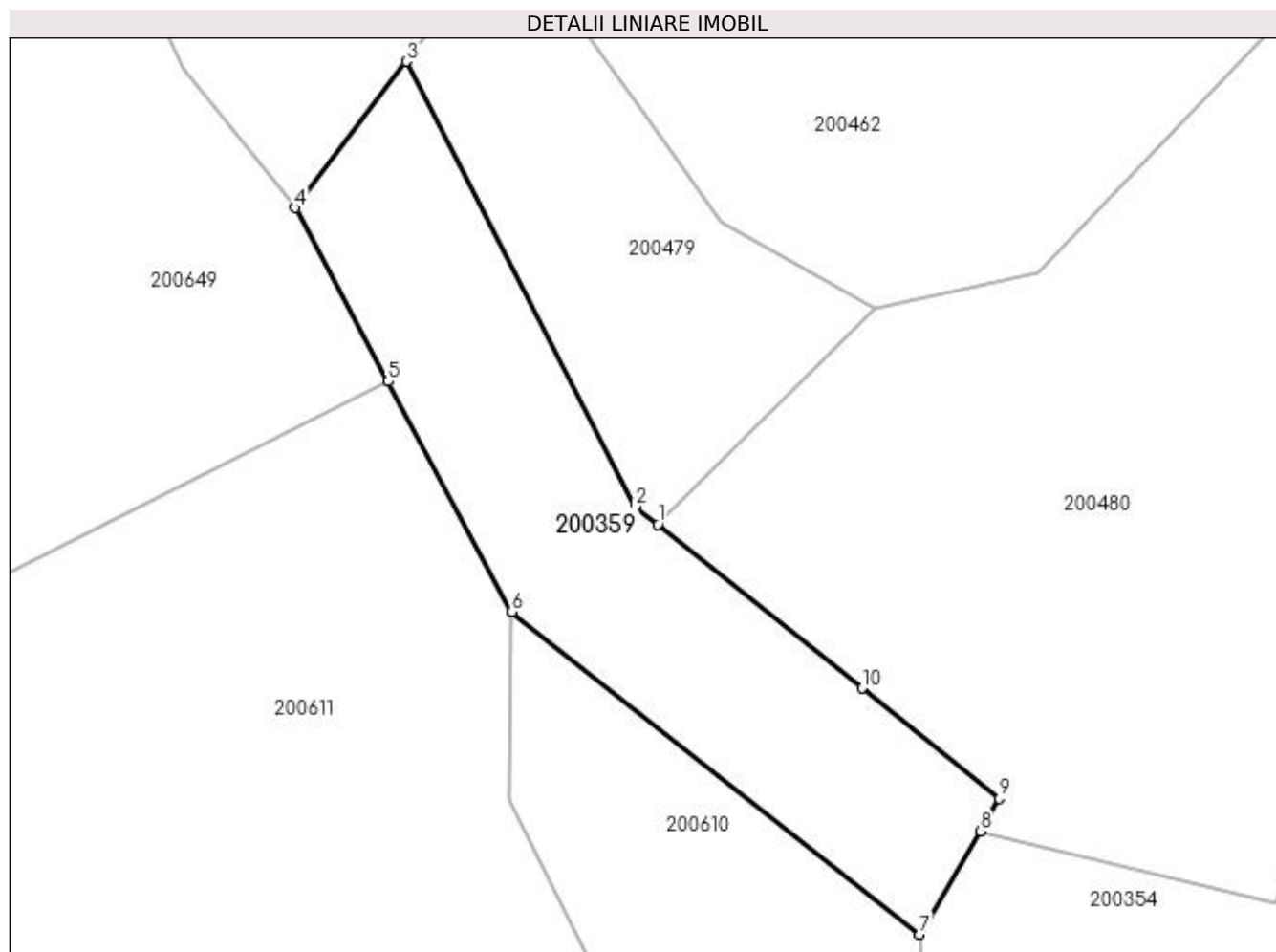
Inscrieri privind dezmembramintele dreptului de proprietate, drepturi reale de garanție și sarcini	Referințe
NU SUNT	

Anexa Nr. 1 La Partea I

Teren

Nr cadastral	Suprafața (mp)*	Observații / Referințe
61825	1.500	

* Suprafața este determinată în planul de proiecție Stereo 70.



Date referitoare la teren

Crt	Categorie folosință	Intravilan	Suprafața (mp)	Tarla	Parcelă	Nr. topo	Observații / Referințe
1	pasune	NU	1.500	20	809/16	-	IMOBIL INREGISTRAT IN PLANUL CADASTRAL FARA LOCALIZARE CERTA DATORITA LIPSEI PLANULUI PARCELAR

Lungime Segmente

1) Valorile lungimilor segmentelor sunt obținute din proiecție în plan.

Punct început	X / Y	Punct sfârșit	X / Y	Lungime segment (** (m)
1	334.671,856 520.267,115	2	334.669,66 520.268,876	2.815
2	334.669,66 520.268,876	3	334.647,15 520.312,556	49.139
3	334.647,15 520.312,556	4	334.636,224 520.298,196	18.045
4	334.636,224 520.298,196	5	334.645,382 520.281,159	19.342
5	334.645,382 520.281,159	6	334.657,539 520.258,542	25.677

Punct început	X / Y	Punct sfârșit	X / Y	Lungime segment (** (m)
6	334.657,539 520.258,542	7	334.697,602 520.226,862	51.076
7	334.697,602 520.226,862	8	334.703,522 520.237,002	11.741
8	334.703,522 520.237,002	9	334.705,397 520.240,213	3.719
9	334.705,397 520.240,213	10	334.691,934 520.251,012	17.259
10	334.691,934 520.251,012	1	334.671,856 520.267,115	25.737

** Lungimile segmentelor sunt determinate în planul de proiecție Stereo 70 și sunt rotunjite la 1 milimetru.

*** Distanța dintre puncte este formată din segmente cumulate ce sunt mai mici decât valoarea 1 milimetru.

**DATE DESPRE IMOBILUL NR. 200360**

Oficiul de Cadastru și Publicitate Imobiliară HUNEDOARA
Biroul de Cadastru și Publicitate Imobiliară Brad

A. Partea I. Descrierea imobilului

TEREN Extravilan

Adresa: Jud. Hunedoara

Nr. Crt	Nr cadastral Nr. topografic	Suprafața* (mp)	Observații / Referințe
A1	62231	1.870	Sector cadastral:3 Teren neimprejmuit;

B. Partea II. Proprietari și acte

Inscrieri privitoare la dreptul de proprietate și alte drepturi reale		Referințe
21385 / 28/10/2021		
Act Notarial nr. CERTIFICAT MOSTENITOR NR.65, din 19/04/2021 emis de BIN PETRUICA SIMONA ADRIANA;		
B3	Intabulare, drept de PROPRIETATEcu titlu moștenire după defunctul Clej Ioan-Gheorghe de sub B 2.1, dobandit prin Succesiune, cota actuala 1/4 1) CLEJ MARIANA-VOICHIȚA	A1
B4	Intabulare, drept de PROPRIETATEcu titlu moștenire după defunctul Clej Ioan-Gheorghe de sub B 2.1, dobandit prin Succesiune, cota actuala 3/4 1) CLEJ CAMELIA-IOANA	A1

C. Partea III. SARCINI .

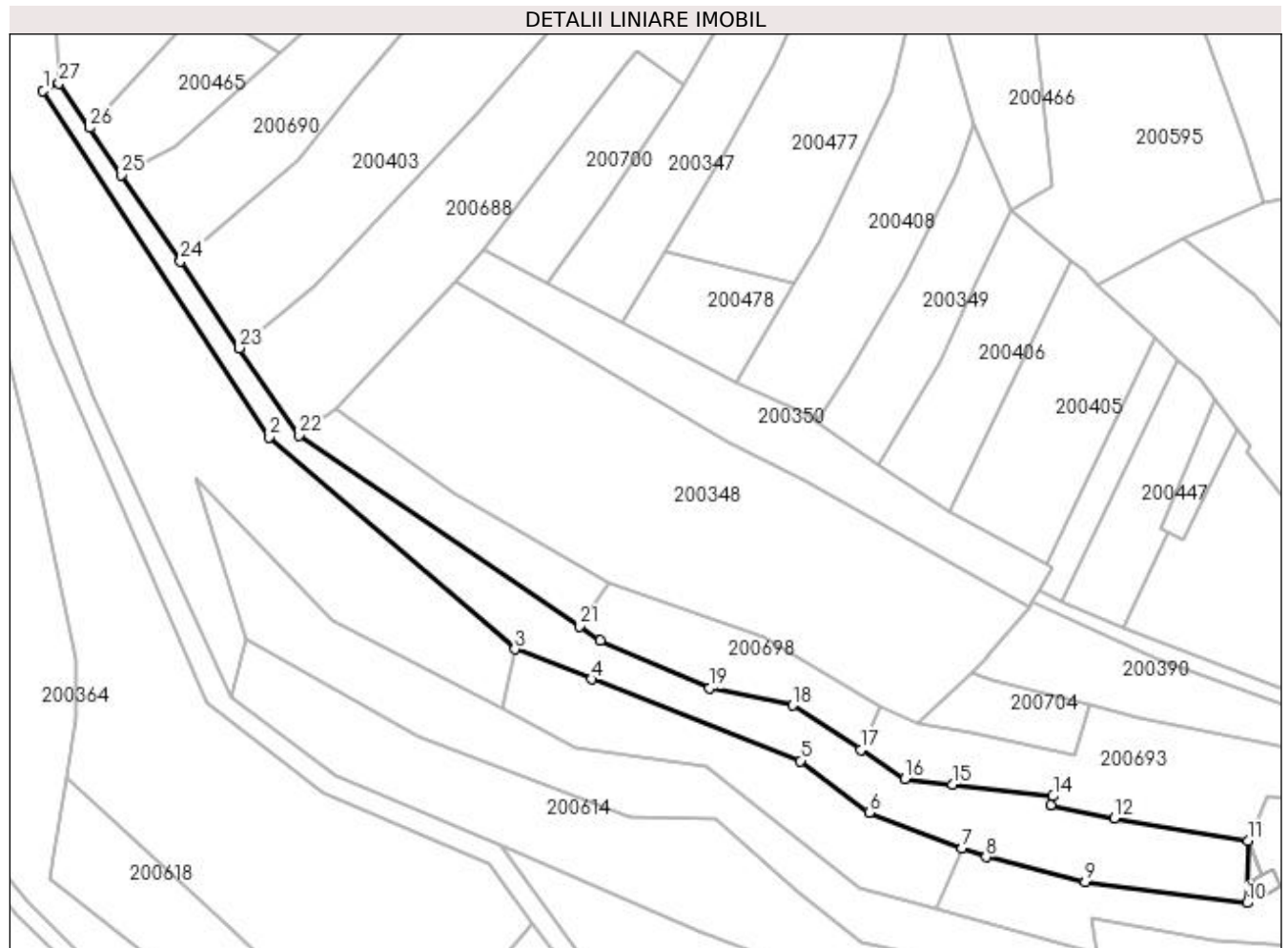
Inscrieri privind dezmembramintele dreptului de proprietate, drepturi reale de garanție și sarcini	Referințe
NU SUNT	

Anexa Nr. 1 La Partea I

Teren

Nr cadastral	Suprafața (mp)*	Observații / Referințe
62231	1.870	

* Suprafața este determinată în planul de proiecție Stereo 70.



Date referitoare la teren

Crt	Categorie folosință	Intra vilan	Suprafața (mp)	Tarla	Parcelă	Nr. topo	Observații / Referințe
1	faneata	NU	1.870	20	788/19	-	

Lungime Segmente

1) Valorile lungimilor segmentelor sunt obținute din proiecție în plan.

Punct început	X / Y	Punct sfârșit	X / Y	Lungime segment (** (m)
1	334.831,099 520.314,169	2	334.870,809 520.253,428	72.569
3	334.913,865 520.216,25	4	334.927,322 520.210,995	14.447
5	334.963,991 520.196,673	6	334.976,038 520.187,616	15.072
7	334.992,341 520.181,424	8	334.996,534 520.179,831	4.486
9	335.013,897 520.175,42	10	335.042,273 520.171,78	28.608

Punct început	X / Y	Punct sfârșit	X / Y	Lungime segment (** (m)
2	334.870,809 520.253,428	3	334.913,865 520.216,25	56.886
4	334.927,322 520.210,995	5	334.963,991 520.196,673	39.366
6	334.976,038 520.187,616	7	334.992,341 520.181,424	17.439
8	334.996,534 520.179,831	9	335.013,897 520.175,42	17.914
10	335.042,273 520.171,78	11	335.042,464 520.182,67	10.892

Punct început	X / Y	Punct sfârșit	X / Y	Lungime segment (** (m)
11	335.042,464 520.182,67	12	335.019,064 520.186,654	23.737
13	335.007,885 520.188,965	14	335.008,273 520.190,478	1.562
15	334.990,629 520.192,548	16	334.982,314 520.193,524	8.372
17	334.974,539 520.198,62	18	334.962,631 520.206,424	14.237
19	334.948,026 520.209,411	20	334.928,898 520.217,757	20.869
21	334.925,195 520.220,277	22	334.875,991 520.253,764	59.518
23	334.865,566 520.269,048	24	334.855,216 520.284,224	18.37
25	334.844,865 520.299,4	26	334.839,235 520.307,655	9.992
27	334.833,903 520.315,472	1	334.831,099 520.314,169	3.092

Punct început	X / Y	Punct sfârșit	X / Y	Lungime segment (** (m)
12	335.019,064 520.186,654	13	335.007,885 520.188,965	11.416
14	335.008,273 520.190,478	15	334.990,629 520.192,548	17.765
16	334.982,314 520.193,524	17	334.974,539 520.198,62	9.297
18	334.962,631 520.206,424	19	334.948,026 520.209,411	14.908
20	334.928,898 520.217,757	21	334.925,195 520.220,277	4.48
22	334.875,991 520.253,764	23	334.865,566 520.269,048	18.5
24	334.855,216 520.284,224	25	334.844,865 520.299,4	18.37
26	334.839,235 520.307,655	27	334.833,903 520.315,472	9.462

** Lungimile segmentelor sunt determinate în planul de proiecție Stereo 70 și sunt rotunjite la 1 milimetru.

*** Distanța dintre puncte este formată din segmente cumulate ce sunt mai mici decât valoarea 1 milimetru.

**DATE DESPRE IMOBILUL NR. 200361**

Oficiul de Cadastru și Publicitate Imobiliară HUNEDOARA
Biroul de Cadastru și Publicitate Imobiliară Brad

A. Partea I. Descrierea imobilului

TEREN Extravilan

Adresa: Jud. Hunedoara

Nr. Crt	Nr cadastral Nr. topografic	Suprafața* (mp)	Observații / Referințe
A1	62234	9.550	Sector cadastral:3 Teren neimprejmuit;

B. Partea II. Proprietari și acte

Inscrieri privitoare la dreptul de proprietate și alte drepturi reale		Referințe
21386 / 28/10/2021		
Act Notarial nr. CERTIFICAT DE MOSTENITOR NR. 65, din 19/04/2021 emis de BIN PETRUICA SIMONA ADRIANA;		
B3	Intabulare, drept de PROPRIETATE, dobandit prin Succesiune, cota actuala 1/4 1) CLEJ MARIANA-VOICHIȚA	A1
B4	Intabulare, drept de PROPRIETATEcu titlu moștenire după defunctul Clej Ioan-Gheorghe de sub B 2.1, dobandit prin Succesiune, cota actuala 3/4 1) CLEJ CAMELIA-IOANA	A1

C. Partea III. SARCINI .

Inscrieri privind dezmembramintele dreptului de proprietate, drepturi reale de garanție și sarcini	Referințe
NU SUNT	

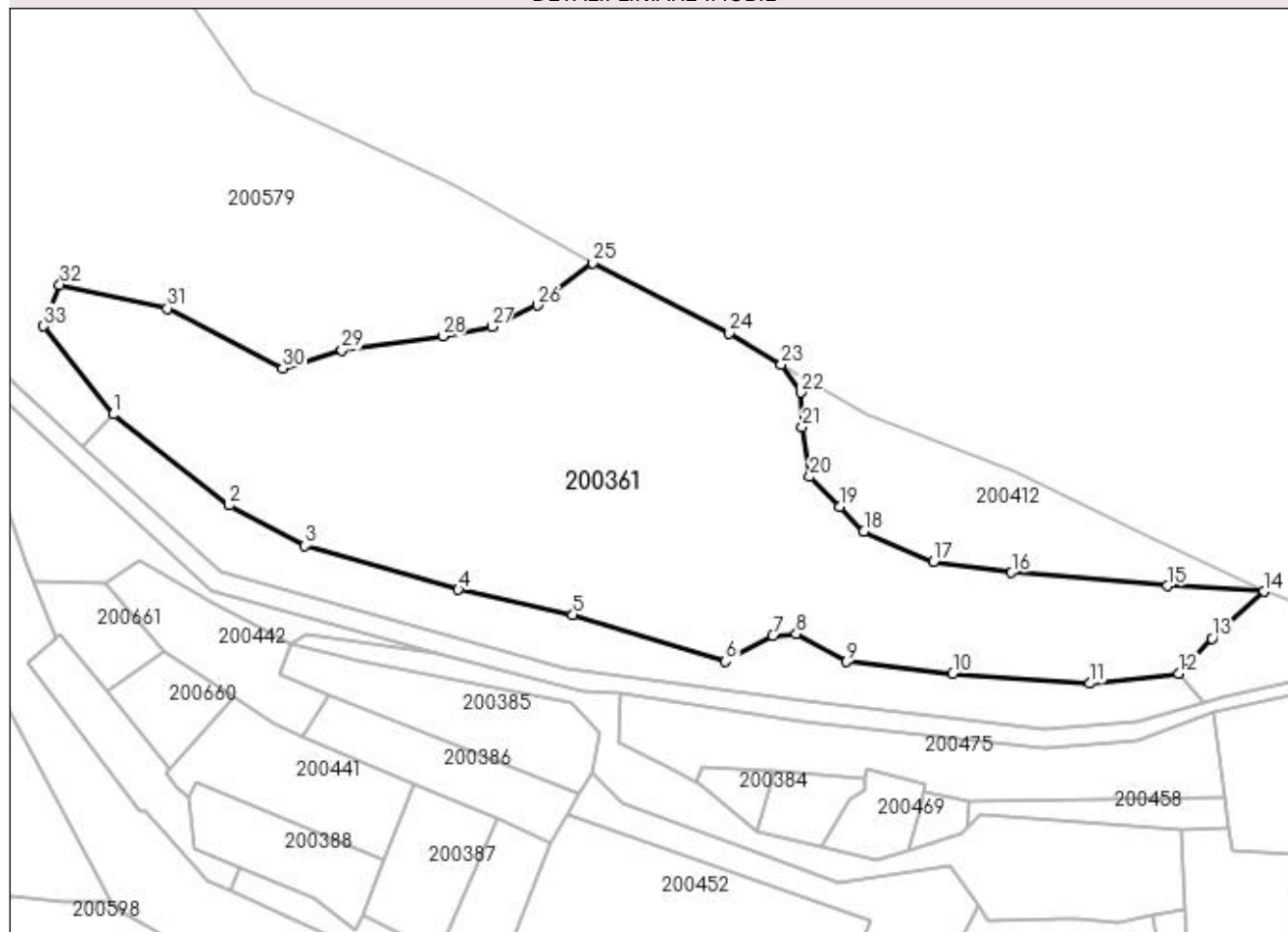
Anexa Nr. 1 La Partea I

Teren

Nr cadastral	Suprafața (mp)*	Observații / Referințe
62234	9.550	

* Suprafața este determinată în planul de proiecție Stereo 70.

DETALII LINIARE IMOBIL



Date referitoare la teren

Crt	Categorie folosință	Intravilan	Suprafața (mp)	Tarla	Parcelă	Nr. topo	Observații / Referințe
1	pașune	NU	9.550	20	844/4	-	

Lungime Segmente

1) Valorile lungimilor segmentelor sunt obținute din proiecție în plan.

Punct început	X / Y	Punct sfârșit	X / Y	Lungime segment (** (m)
1	335.100,748 520.334,086	2	335.124,798 520.315,288	30.524
3	335.140,476 520.306,992	4	335.172,206 520.297,872	33.015
5	335.195,881 520.292,731	6	335.227,453 520.283,056	33.02
7	335.237,216 520.288,374	8	335.242,059 520.288,711	4.854
9	335.252,481 520.282,996	10	335.274,442 520.280,472	22.105

Punct început	X / Y	Punct sfârșit	X / Y	Lungime segment (** (m)
2	335.124,798 520.315,288	3	335.140,476 520.306,992	17.737
4	335.172,206 520.297,872	5	335.195,881 520.292,731	24.228
6	335.227,453 520.283,056	7	335.237,216 520.288,374	11.118
8	335.242,059 520.288,711	9	335.252,481 520.282,996	11.887
10	335.274,442 520.280,472	11	335.302,852 520.278,474	28.48

Punct început	X / Y	Punct sfârșit	X / Y	Lungime segment (** (m))
11	335.302,852 520.278,474	12	335.321,176 520.280,578	18.444
13	335.328,041 520.287,834	14	335.338,788 520.297,484	14.443
15	335.318,821 520.298,628	16	335.286,619 520.301,38	32.319
17	335.270,52 520.303,698	18	335.256,062 520.309,887	15.726
19	335.251,02 520.315,04	20	335.244,839 520.321,21	8.734
21	335.243,305 520.331,431	22	335.243,053 520.338,636	7.209
23	335.238,994 520.344,464	24	335.228,218 520.350,872	12.538
25	335.199,99 520.365,398	26	335.188,537 520.356,628	14.425
27	335.179,105 520.352,184	28	335.168,89 520.350,241	10.398
29	335.148,1 520.347,384	30	335.135,838 520.343,602	12.832
31	335.111,964 520.356,001	32	335.089,734 520.360,932	22.77
33	335.086,363 520.352,369	1	335.100,748 520.334,086	23.264

Punct început	X / Y	Punct sfârșit	X / Y	Lungime segment (** (m))
12	335.321,176 520.280,578	13	335.328,041 520.287,834	9.99
14	335.338,788 520.297,484	15	335.318,821 520.298,628	20.0
16	335.286,619 520.301,38	17	335.270,52 520.303,698	16.265
18	335.256,062 520.309,887	19	335.251,02 520.315,04	7.209
20	335.244,839 520.321,21	21	335.243,305 520.331,431	10.335
22	335.243,053 520.338,636	23	335.238,994 520.344,464	7.102
24	335.228,218 520.350,872	25	335.199,99 520.365,398	31.746
26	335.188,537 520.356,628	27	335.179,105 520.352,184	10.427
28	335.168,89 520.350,241	29	335.148,1 520.347,384	20.985
30	335.135,838 520.343,602	31	335.111,964 520.356,001	26.902
32	335.089,734 520.360,932	33	335.086,363 520.352,369	9.203

** Lungimile segmentelor sunt determinate în planul de proiecție Stereo 70 și sunt rotunjite la 1 milimetru.

*** Distanța dintre puncte este formată din segmente cumulate ce sunt mai mici decât valoarea 1 milimetru.

**DATE DESPRE IMOBILUL NR. 200362**

Oficiul de Cadastru și Publicitate Imobiliară HUNEDOARA
Biroul de Cadastru și Publicitate Imobiliară Brad

A. Partea I. Descrierea imobilului

TEREN Extravilan

Adresa: Jud. Hunedoara

Nr. Crt	Nr cadastral Nr. topografic	Suprafața* (mp)	Observații / Referințe
A1	61827	2.100	Sector cadastral:3 Teren neimprejmuit;

B. Partea II. Proprietari și acte

Inscrieri privitoare la dreptul de proprietate și alte drepturi reale		Referințe
27342 / 17/12/2018		
Act Notarial nr. AUT 265, din 14/12/2018 emis de Petruica Simona Adriana;		
B4	Intabulare, drept de PROPRIETATEcu titlu cumpărare, dobandit prin Conventie, cota actuala 1/1 1) STOICA NICANOR-SORIN, si sotia 2) STOICA IOANA-DANA, bun comun	A1

C. Partea III. SARCINI .

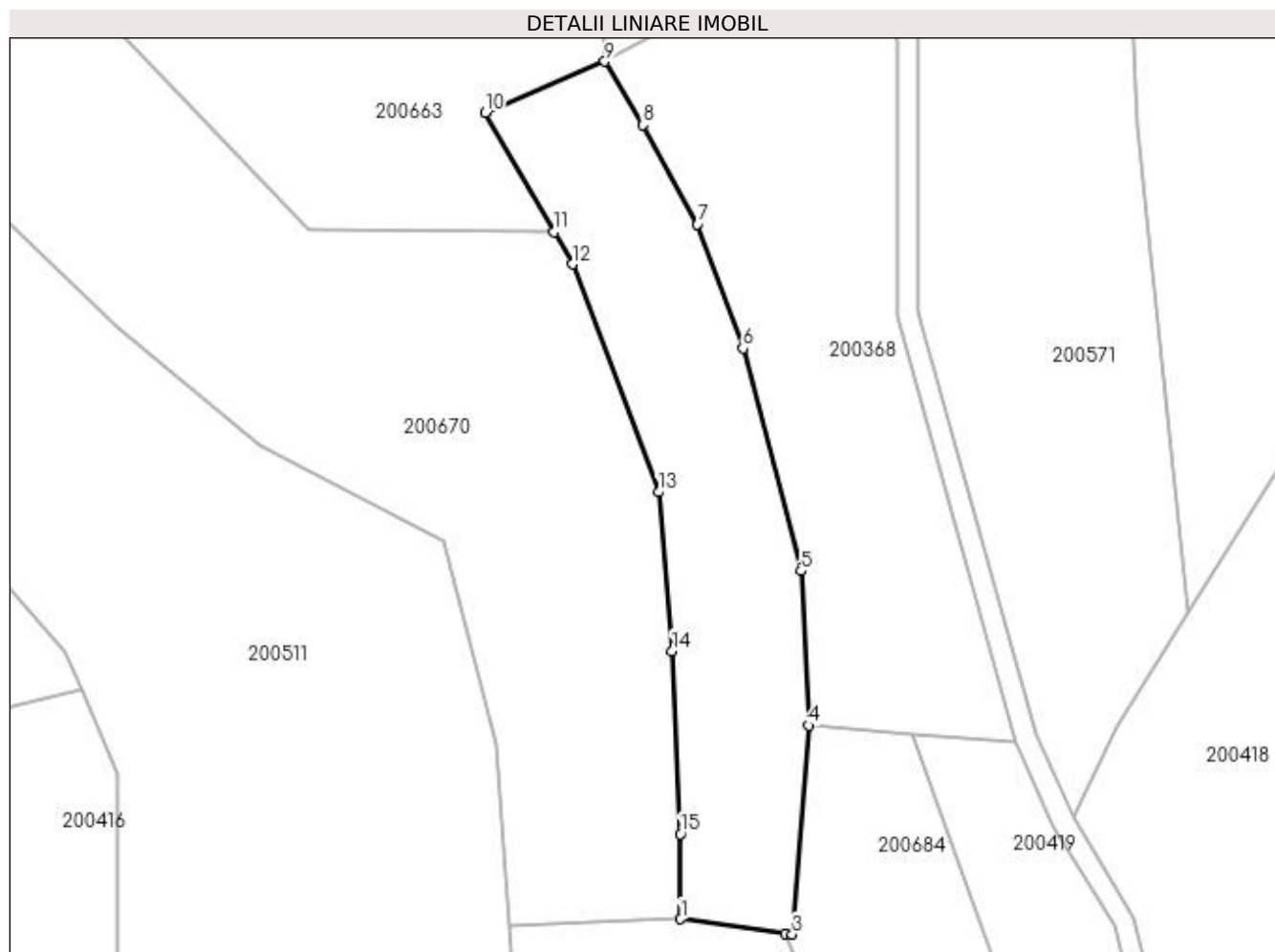
Inscrieri privind dezmembramintele dreptului de proprietate, drepturi reale de garanție și sarcini	Referințe
NU SUNT	

Anexa Nr. 1 La Partea I

Teren

Nr cadastral	Suprafața (mp)*	Observații / Referințe
61827	2.100	

* Suprafața este determinată în planul de proiecție Stereo 70.



Date referitoare la teren

Crt	Categorie folosință	Intra vilan	Suprafața (mp)	Tarla	Parcelă	Nr. topo	Observații / Referințe
1	pasune	NU	2.100	20	818/2/7	-	

Lungime Segmente

1) Valorile lungimilor segmentelor sunt obținute din proiecție în plan.

Punct început	X / Y	Punct sfârșit	X / Y	Lungime segment (** (m)
1	334.600,414 520.743,635	2	334.614,716 520.741,661	14.438
2	334.614,716 520.741,661	3	334.615,686 520.741,527	0.979
3	334.615,686 520.741,527	4	334.617,983 520.770,112	28.677
4	334.617,983 520.770,112	5	334.616,875 520.791,28	21.197
5	334.616,875 520.791,28	6	334.608,924 520.821,762	31.501

Punct început	X / Y	Punct sfârșit	X / Y	Lungime segment (** (m)
6	334.608,924 520.821,762	7	334.602,704 520.838,718	18.061
7	334.602,704 520.838,718	8	334.595,275 520.852,345	15.521
8	334.595,275 520.852,345	9	334.590,014 520.861,014	10.141
9	334.590,014 520.861,014	10	334.573,632 520.854,013	17.815
10	334.573,632 520.854,013	11	334.583,055 520.837,664	18.871
11	334.583,055 520.837,664	12	334.585,582 520.833,281	5.059
12	334.585,582 520.833,281	13	334.597,395 520.802,055	33.386
13	334.597,395 520.802,055	14	334.599,264 520.780,317	21.818
14	334.599,264 520.780,317	15	334.600,34 520.755,281	25.06
15	334.600,34 520.755,281	1	334.600,414 520.743,635	11.646

** Lungimile segmentelor sunt determinate în planul de proiecție Stereo 70 și sunt rotunjite la 1 milimetru.

*** Distanța dintre puncte este formată din segmente cumulate ce sunt mai mici decât valoarea 1 milimetru.

**DATE DESPRE IMOBILUL NR. 200363**

Oficiul de Cadastru și Publicitate Imobiliară HUNEDOARA
Biroul de Cadastru și Publicitate Imobiliară Brad

A. Partea I. Descrierea imobilului

TEREN Necunoscut

Adresa: Loc. Zdrapti, Nr. 130, Jud. Hunedoara

Nr. Crt	Nr cadastral Nr. topografic	Suprafața* (mp)	Observații / Referințe
A1	62153	3.219	Sector cadastral:3 Teren imprejmuit; TEREN IMPREJMUIT. NU S-A PUTUT IDENTIFICA CU CF VECHI.

Construcții

Crt	Nr cadastral Nr. topografic	Adresa	Observații / Referințe
A1.1	62153-C1	Loc. Zdrapti, Jud. Hunedoara	Nr. niveluri:1; S. construita la sol:145 mp; S. construita desfasurata:145 mp; CASA P;ANUL CONSTRUIRII-1958
A1.2	62153-C2	Loc. Zdrapti, Jud. Hunedoara	Nr. niveluri:1; S. construita la sol:47 mp; ANEXA P (GARAJ);ANUL CONSTRUIRII-2000
A1.3	62153-C3	Loc. Zdrapti, Jud. Hunedoara	Nr. niveluri:1; S. construita la sol:24 mp; S. construita desfasurata:47 mp; ANEXA P;ANUL CONSTRUIRII-2000

B. Partea II. Proprietari și acte

Inscrieri privitoare la dreptul de proprietate și alte drepturi reale		Referințe
3968 / 01/03/2021		
Act Administrativ nr. 14024/7, din 29/09/1997 emis de CJPSDPAT HUNEDOARA (Certificat de mostenitor);		
B1	Parcelele cu numărul 20 și 21 din imobilul A 1 se identifică pe nr.top 69 din c.f.nr.23 Zdrapti.	A1
8220 / 20/04/2021		
Act Notarial nr. cm 65, din 19/04/2021 emis de Petruica Simona Adriana (Certificat de mostenitor);		
B8	Intabulare, drept de PROPRIETATE, dobandit prin Succesiune, cota actuala 1/4 1) CLEJ MARIANA-VOICHIȚA, bun propriu	A1
B9	Intabulare, drept de PROPRIETATE, dobandit prin Succesiune, cota actuala 3/4 1) CLEJ CAMELIA-IOANA, bun propriu	A1
B10	Intabulare, drept de PROPRIETATE, dobandit prin Succesiune, cota actuala 1/4 1) CLEJ MARIANA-VOICHIȚA, bun propriu	A1.1, A1.2, A1.3
B11	Intabulare, drept de PROPRIETATE, dobandit prin Succesiune, cota actuala 3/4 1) CLEJ CAMELIA-IOANA, bun propriu	A1.1, A1.2, A1.3

C. Partea III. SARCINI .

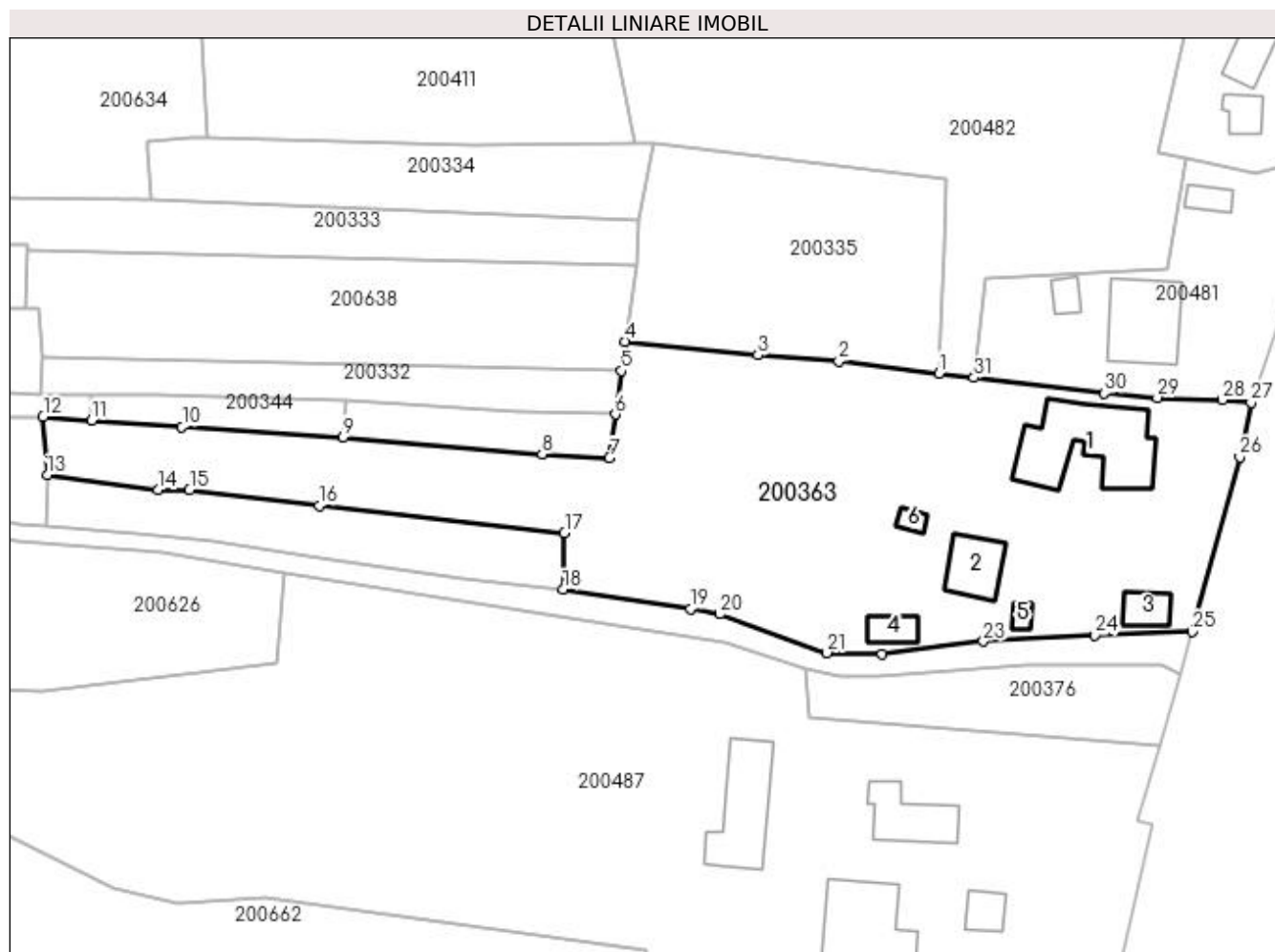
Inscrieri privind dezmembramintele dreptului de proprietate, drepturi reale de garanție și sarcini	Referințe
NU SUNT	

Anexa Nr. 1 La Partea I

Teren

Nr cadastral	Suprafața (mp)*	Observații / Referințe
62153	3.219	TEREN IMPREJMUIT. NU S-A PUTUT IDENTIFICA CU CF VECHI.

* Suprafața este determinată în planul de proiecție Stereo 70.



Date referitoare la teren

Crt	Categorie folosință	Intravilan	Suprafața (mp)	Tarla	Parcelă	Nr. topo	Observații / Referințe
1	curți construcții	DA	1.130	-	20	-	
2	arabil	DA	1.319	-	21	-	
3	faneata	NU	200	20	775/1	-	IMOBIL INREGISTRAT IN PLANUL CADASTRAL FARA LOCALIZARE CERTA DATORITA LIPSEI PLANULUI PARCELAR
4	arabil	NU	570	20	772/10	-	IMOBIL INREGISTRAT IN PLANUL CADASTRAL FARA LOCALIZARE CERTA DATORITA LIPSEI PLANULUI PARCELAR

Date referitoare la construcții

Crt	Număr	Destinație construcție	Supraf. (mp)	Situație juridică	Observații / Referințe
A1.1	62153-C1	construcții de locuințe	145	Cu acte	Nr. niveluri:1; S. construita la sol:145 mp; S. construita desfasurata:145 mp; CASA P;ANUL CONSTRUIRII-1958
A1.2	62153-C2	construcții anexa	Din acte: 24 Masurata: 47	Cu acte	Nr. niveluri:1; S. construita la sol:47 mp; ANEXA P(GARAJ);ANUL CONSTRUIRII-2000
A1.3	62153-C3	construcții anexa	Din acte: 47 Masurata: 24	Cu acte	Nr. niveluri:1; S. construita la sol:24 mp; S. construita desfasurata:47 mp; ANEXA P;ANUL CONSTRUIRII-2000
A1.4	62153-C4	construcții anexa	22	Fara acte	Nr. niveluri:1; S. construita la sol:22 mp; anexa
A1.5	62153-C5	construcții anexa	8	Fara acte	Nr. niveluri:1; S. construita la sol:8 mp; anexa

Crt	Număr	Destinație construcție	Supraf. (mp)	Situație juridică	Observații / Referințe
A1.6	62153-C6	construcții anexa	8	Fara acte	Nr. niveluri:1; S. construita la sol:8 mp; anexa

Lungime Segmente

1) Valorile lungimilor segmentelor sunt obținute din proiecție în plan.

Punct început	X / Y	Punct sfârșit	X / Y	Lungime segment (** (m)
1	335.405,162 520.116,95	2	335.392,481 520.118,501	12.776
3	335.382,259 520.119,249	4	335.365,517 520.120,959	16.829
5	335.365,006 520.117,254	6	335.364,248 520.111,758	5.549
7	335.363,489 520.106,256	8	335.354,997 520.106,765	8.507
9	335.329,856 520.108,903	10	335.309,475 520.110,193	20.422
11	335.298,075 520.110,98	12	335.291,932 520.111,466	6.162
13	335.292,454 520.104,1	14	335.306,429 520.102,259	14.096
15	335.310,439 520.102,202	16	335.326,818 520.100,229	16.497
17	335.357,836 520.096,766	18	335.357,659 520.089,638	7.13
19	335.373,742 520.087,176	20	335.377,471 520.086,543	3.782
21	335.391,012 520.081,623	22	335.397,971 520.081,452	6.961
23	335.410,755 520.083,076	24	335.424,864 520.083,901	14.133
25	335.437,108 520.084,297	26	335.443,186 520.106,373	22.898
27	335.444,593 520.113,277	28	335.440,957 520.113,582	3.649
29	335.432,741 520.113,867	30	335.426,054 520.114,433	6.711
31	335.409,57 520.116,419	1	335.405,162 520.116,95	4.44

Punct început	X / Y	Punct sfârșit	X / Y	Lungime segment (** (m)
2	335.392,481 520.118,501	3	335.382,259 520.119,249	10.249
4	335.365,517 520.120,959	5	335.365,006 520.117,254	3.74
6	335.364,248 520.111,758	7	335.363,489 520.106,256	5.553
8	335.354,997 520.106,765	9	335.329,856 520.108,903	25.231
10	335.309,475 520.110,193	11	335.298,075 520.110,98	11.427
12	335.291,932 520.111,466	13	335.292,454 520.104,1	7.384
14	335.306,429 520.102,259	15	335.310,439 520.102,202	4.01
16	335.326,818 520.100,229	17	335.357,836 520.096,766	31.211
18	335.357,659 520.089,638	19	335.373,742 520.087,176	16.271
20	335.377,471 520.086,543	21	335.391,012 520.081,623	14.406
22	335.397,971 520.081,452	23	335.410,755 520.083,076	12.886
24	335.424,864 520.083,901	25	335.437,108 520.084,297	12.251
26	335.443,186 520.106,373	27	335.444,593 520.113,277	7.046
28	335.440,957 520.113,582	29	335.432,741 520.113,867	8.221
30	335.426,054 520.114,433	31	335.409,57 520.116,419	16.603

** Lungimile segmentelor sunt determinate în planul de proiecție Stereo 70 și sunt rotunjite la 1 milimetru.

*** Distanța dintre puncte este formată din segmente cumulate ce sunt mai mici decât valoarea 1 milimetru.

**DATE DESPRE IMOBILUL NR. 200364**

Oficiul de Cadastru și Publicitate Imobiliară HUNEDOARA
Biroul de Cadastru și Publicitate Imobiliară Brad

A. Partea I. Descrierea imobilului

TEREN Necunoscut

Adresa: Loc. Zdrapti, Jud. Hunedoara

Nr. Crt	Nr cadastral Nr. topografic	Suprafața* (mp)	Observații / Referințe
A1	61814	5.700	Sector cadastral:3 Teren neimprejmuit;

B. Partea II. Proprietari și acte

Inscrieri privitoare la dreptul de proprietate și alte drepturi reale	Referințe
27318 / 17/12/2018	
Act Notarial nr. AUT 265, din 14/12/2018 emis de Petruica Simona Adriana;	
B4	A1
Intabulare, drept de PROPRIETATEcu titlu cumpărare, dobandit prin Conventie, cota actuala 1/1	
1) STOICA NICANOR-SORIN, si sotia	
2) STOICA IOANA-DANA, bun comun	

C. Partea III. SARCINI .

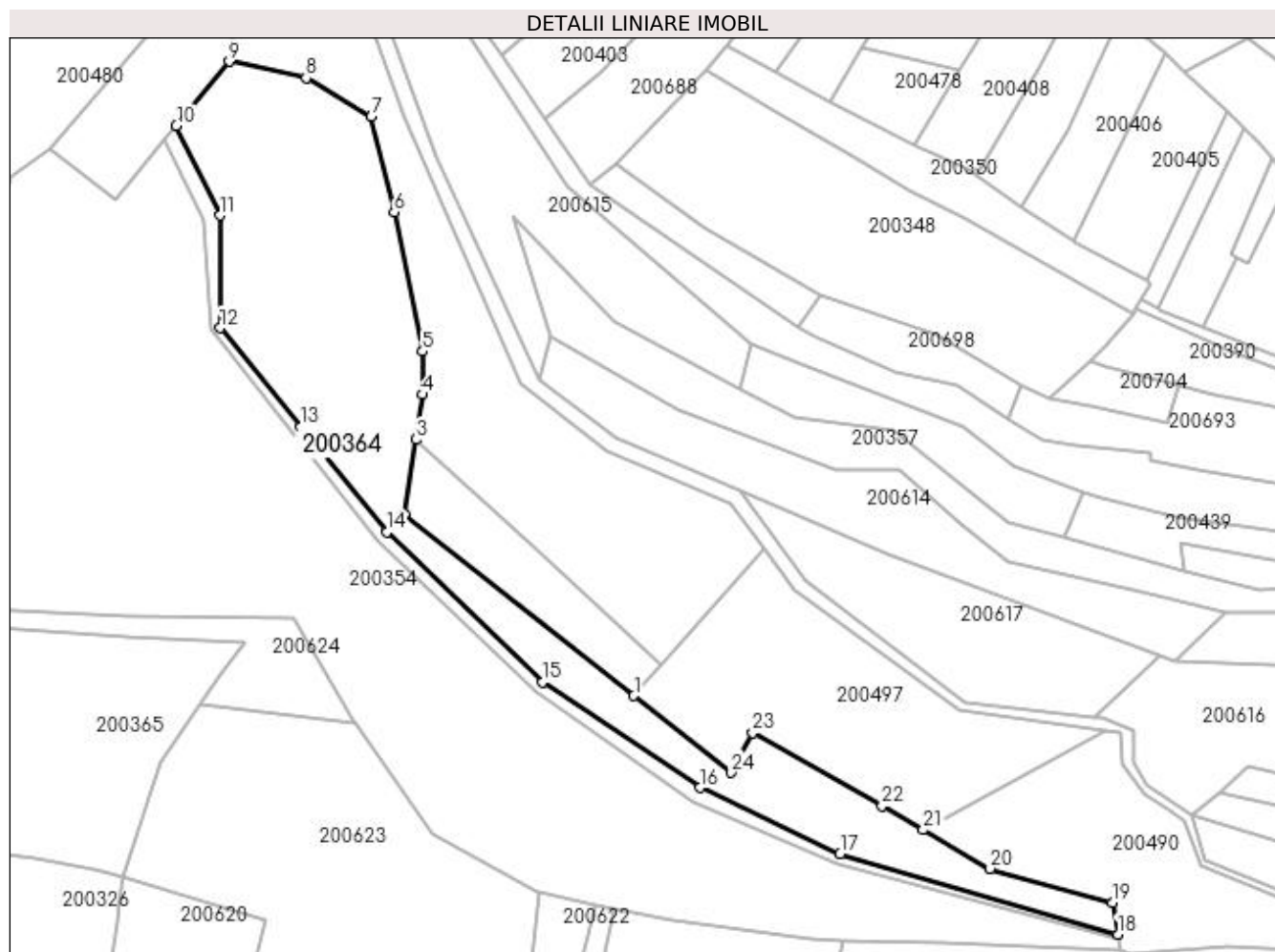
Inscrieri privind dezmembramintele dreptului de proprietate, drepturi reale de garanție și sarcini	Referințe
NU SUNT	

Anexa Nr. 1 La Partea I

Teren

Nr cadastral	Suprafața (mp)*	Observații / Referințe
61814	5.700	

* Suprafața este determinată în planul de proiecție Stereo 70.



Date referitoare la teren

Crt	Categorie folosință	Intravilan	Suprafața (mp)	Tarla	Parcelă	Nr. topo	Observații / Referințe
1	faneata	DA	1.985	20	800/3	-	
2	faneata	NU	3.715	-	-	-	

Lungime Segmente

1) Valorile lungimilor segmentelor sunt obținute din proiecție în plan.

Punct început	X / Y	Punct sfârșit	X / Y	Lungime segment (** (m)
1	334.886,465 520.133,45	2	334.832,396 520.176,074	68.849
3	334.835,132 520.193,737	4	334.836,771 520.204,323	10.712
5	334.836,728 520.214,462	6	334.830,015 520.247,214	33.433
7	334.824,566 520.269,641	8	334.809,262 520.278,808	17.839

Punct început	X / Y	Punct sfârșit	X / Y	Lungime segment (** (m)
2	334.832,396 520.176,074	3	334.835,132 520.193,737	17.874
4	334.836,771 520.204,323	5	334.836,728 520.214,462	10.139
6	334.830,015 520.247,214	7	334.824,566 520.269,641	23.08
8	334.809,262 520.278,808	9	334.791,121 520.282,681	18.55

Punct început	X / Y	Punct sfârșit	X / Y	Lungime segment (** (m)
9	334.791,121 520.282,681	10	334.778,734 520.267,557	19.549
11	334.789,008 520.246,462	12	334.789,009 520.219,955	26.507
13	334.807,94 520.196,671	14	334.828,228 520.171,923	32.001
15	334.864,949 520.136,577	16	334.902,056 520.111,815	44.61
17	334.935,014 520.096,267	18	335.000,379 520.077,283	68.066
19	334.999,17 520.084,708	20	334.970,317 520.092,769	29.958
21	334.954,57 520.101,876	22	334.944,841 520.107,503	11.239
23	334.914,371 520.124,693	24	334.909,41 520.115,363	10.567

Punct început	X / Y	Punct sfârșit	X / Y	Lungime segment (** (m)
10	334.778,734 520.267,557	11	334.789,008 520.246,462	23.463
12	334.789,009 520.219,955	13	334.807,94 520.196,671	30.01
14	334.828,228 520.171,923	15	334.864,949 520.136,577	50.968
16	334.902,056 520.111,815	17	334.935,014 520.096,267	36.441
18	335.000,379 520.077,283	19	334.999,17 520.084,708	7.522
20	334.970,317 520.092,769	21	334.954,57 520.101,876	18.19
22	334.944,841 520.107,503	23	334.914,371 520.124,693	34.985
24	334.909,41 520.115,363	1	334.886,465 520.133,45	29.217

** Lungimile segmentelor sunt determinate în planul de proiecție Stereo 70 și sunt rotunjite la 1 milimetru.

*** Distanța dintre puncte este formată din segmente cumulate ce sunt mai mici decât valoarea 1 milimetru.

**DATE DESPRE IMOBILUL NR. 200365**

Oficiul de Cadastru și Publicitate Imobiliară HUNEDOARA
Biroul de Cadastru și Publicitate Imobiliară Brad

A. Partea I. Descrierea imobilului

TEREN Necunoscut

Adresa: Loc. Zdrapti, Jud. Hunedoara

Nr. Crt	Nr cadastral Nr. topografic	Suprafața* (mp)	Observații / Referințe
A1	61181	5.900	Sector cadastral:3 Teren neimprejmuit; NU S-A PUTUT IDENTIFICA CU CF VECHI.

B. Partea II. Proprietari și acte

Inscrieri privitoare la dreptul de proprietate și alte drepturi reale		Referințe
17897 / 14/08/2014		
Act Administrativ nr. 2233, din 26/06/2014 emis de PRIMARIA COMUNEI CRISCIOR;		
B2	Se îndreaptă eroarea materială savarsita cu ocazia întabulării de sub B 1.1 în sensul că parcela cu nr.763/1 în suprafață de 3500 mp are categoria de folosință actuală „pășune”.	A1
21837 / 17/10/2014		
Act Notarial nr. 1139, din 16/10/2014 emis de PETRUICA MARIA CRISTINA;		
B3	Intabulare, drept de PROPRIETATEcu titlu cumpărare, dobandit prin Conventie, cota actuala 1/1 1) NEGRU IOAN , si sotia 2) NEGRU LIVIA-MARIA , bun comun	A1

C. Partea III. SARCINI .

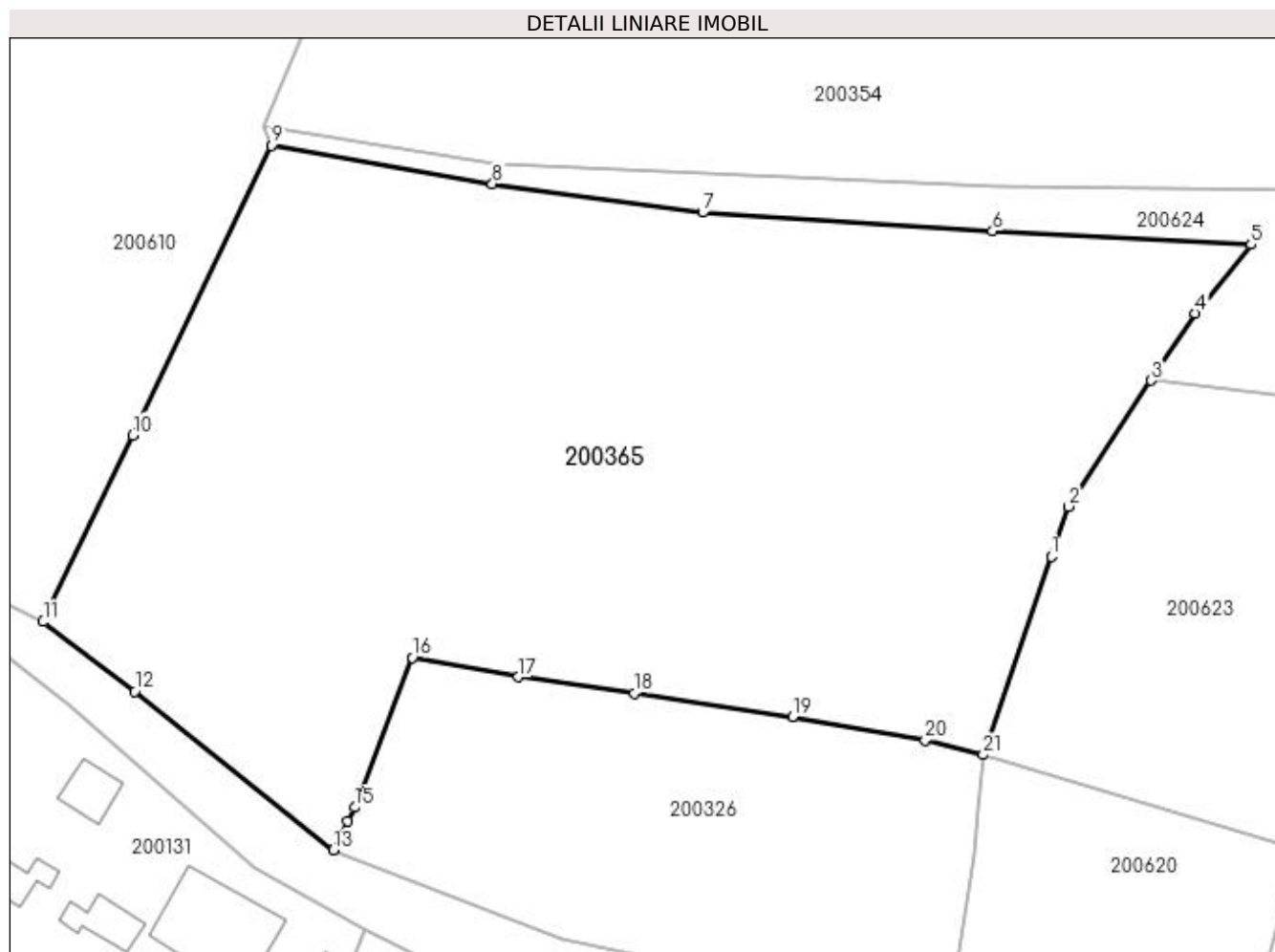
Inscrieri privind dezmembramintele dreptului de proprietate, drepturi reale de garanție și sarcini	Referințe
NU SUNT	

Anexa Nr. 1 La Partea I

Teren

Nr cadastral	Suprafața (mp)*	Observații / Referințe
61181	5.900	NU S-A PUTUT IDENTIFICA CU CF VECHI.

* Suprafața este determinată în planul de proiecție Stereo 70.



Date referitoare la teren

Crt	Categorie folosință	Intravilan	Suprafața (mp)	Tarla	Parcelă	Nr. topo	Observații / Referințe
1	pasune	NU	3.028	20	762/1	-	
2	pasune	DA	2.872	20	763/1	-	

Lungime Segmente

1) Valorile lungimilor segmentelor sunt obținute din proiecție în plan.

Punct început	X / Y	Punct sfârșit	X / Y	Lungime segment (** (m)
1	334.773,347 520.112,303	2	334.775,206 520.117,714	5.721
3	334.784,156 520.131,331	4	334.788,932 520.138,598	8.697
5	334.794,95 520.146,012	6	334.766,99 520.147,464	27.998
7	334.735,644 520.149,481	8	334.712,901 520.152,572	22.952

Punct început	X / Y	Punct sfârșit	X / Y	Lungime segment (** (m)
2	334.775,206 520.117,714	3	334.784,156 520.131,331	16.294
4	334.788,932 520.138,598	5	334.794,95 520.146,012	9.549
6	334.766,99 520.147,464	7	334.735,644 520.149,481	31.411
8	334.712,901 520.152,572	9	334.688,987 520.156,719	24.271

Punct început	X / Y	Punct sfârșit	X / Y	Lungime segment (** (m)
9	334.688,987 520.156,719	10	334.673,983 520.125,403	34.724
11	334.664,325 520.105,245	12	334.674,223 520.097,721	12.433
13	334.695,696 520.080,539	14	334.697,263 520.083,677	3.507
15	334.698,012 520.085,176	16	334.704,246 520.101,376	17.358
17	334.715,711 520.099,285	18	334.728,259 520.097,533	12.67
19	334.745,388 520.094,99	20	334.759,705 520.092,422	14.545
21	334.765,979 520.090,86	1	334.773,347 520.112,303	22.674

Punct început	X / Y	Punct sfârșit	X / Y	Lungime segment (** (m)
10	334.673,983 520.125,403	11	334.664,325 520.105,245	22.353
12	334.674,223 520.097,721	13	334.695,696 520.080,539	27.501
14	334.697,263 520.083,677	15	334.698,012 520.085,176	1.676
16	334.704,246 520.101,376	17	334.715,711 520.099,285	11.654
18	334.728,259 520.097,533	19	334.745,388 520.094,99	17.317
20	334.759,705 520.092,422	21	334.765,979 520.090,86	6.466

** Lungimile segmentelor sunt determinate în planul de proiecție Stereo 70 și sunt rotunjite la 1 milimetru.

*** Distanța dintre puncte este formată din segmente cumulate ce sunt mai mici decât valoarea 1 milimetru.

**DATE DESPRE IMOBILUL NR. 200366**

Oficiul de Cadastru și Publicitate Imobiliară HUNEDOARA
Biroul de Cadastru și Publicitate Imobiliară Brad

A. Partea I. Descrierea imobilului

TEREN Intravilan

Adresa: Loc. Zdrapti, Nr. 128A, Jud. Hunedoara

Nr. Crt	Nr cadastral Nr. topografic	Suprafața* (mp)	Observații / Referințe
A1	61725	590	Sector cadastral:3 Teren neimprejmuit; imprejmuit intre punctele topografice 1-9

Construcții

Crt	Nr cadastral Nr. topografic	Adresa	Observații / Referințe
A1.1	61725-C1	Loc. Zdrapti, Jud. Hunedoara	Nr. niveluri:1; S. construita la sol:49 mp; S. construita desfasurata:52 mp; locuinta nr. 128A din caramida

B. Partea II. Proprietari și acte

Inscrieri privitoare la dreptul de proprietate și alte drepturi reale		Referințe
19347 / 26/09/2017		
Act Administrativ nr. 47188/83, din 05/09/1997 emis de CJPSDPAT HD;		
B1	Parcela cadastrala 18 se suprapune pe numarul topografic 67/b din cartea funciara nr.230 Zdrapti.	A1
Act Administrativ nr. 4535, din 13/09/2017 emis de PRIMARIA COMUNEI CRISCIOR;		
B3	Intabulare, drept de PROPRIETATE, dobandit prin Construire, cota actuala 1/2 1) BOLDEA SILVIA	A1.1
24999 / 27/11/2017		
Act Notarial nr. 265, din 24/11/2017 emis de Poenar Viorica Maria;		
B4	Intabulare, drept de PROPRIETATE asupra porțiunii de proprietate a lui Boldea A.Iosif de sub B 2.1, dobandit prin Succesiune, cota actuala 1/1 1) BOLDEA NICOLAE , bun propriu	A1
B5	Intabulare, drept de PROPRIETATE asupra porțiunii de proprietate a lui Boldea Iosif de sub B 3.1, dobandit prin Succesiune, cota actuala 1/2 1) BOLDEA NICOLAE , bun propriu	A1.1

C. Partea III. SARCINI .

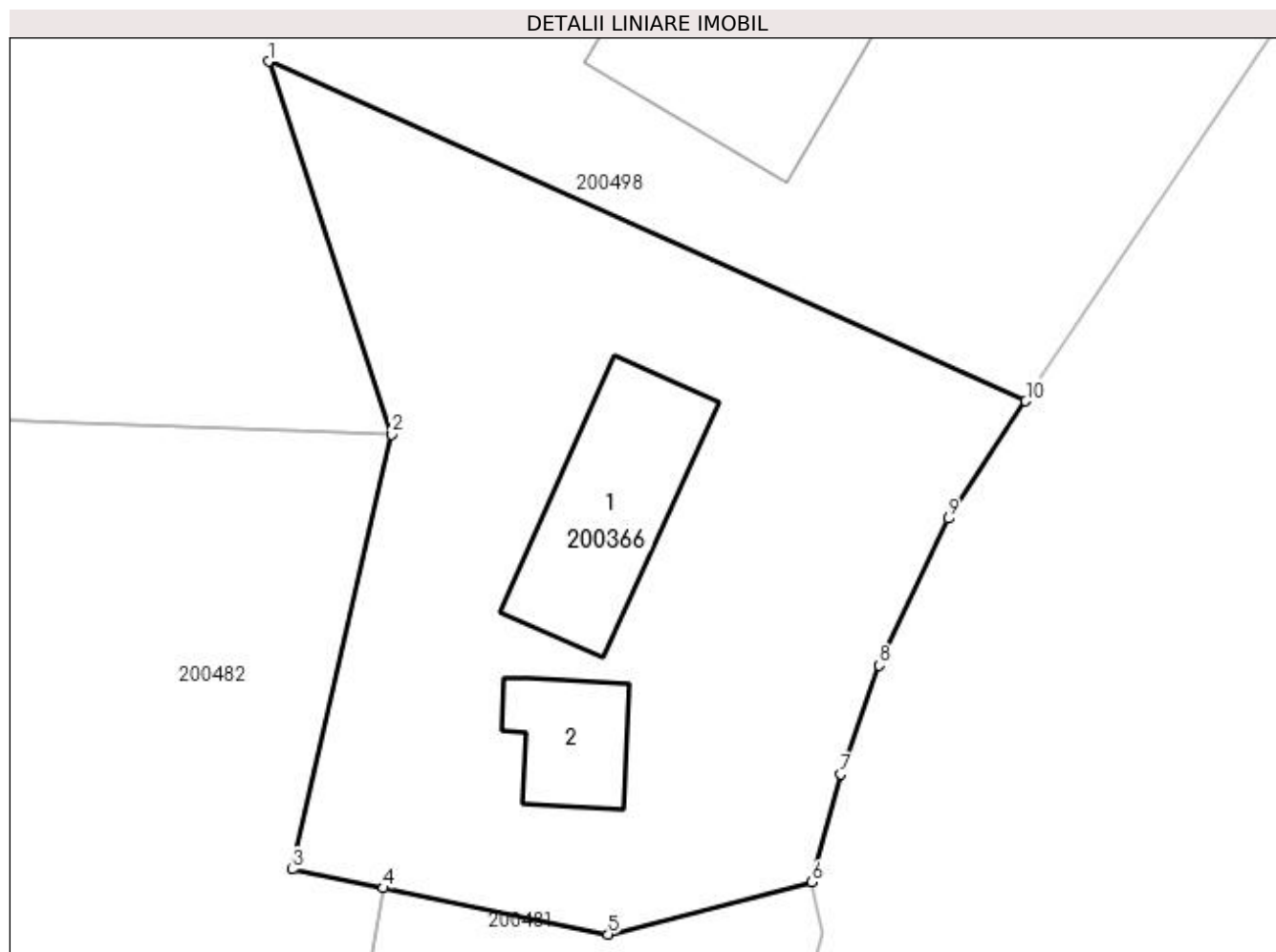
Inscrieri privind dezmembramintele dreptului de proprietate, drepturi reale de garanție și sarcini	Referințe
NU SUNT	

Anexa Nr. 1 La Partea I

Teren

Nr cadastral	Suprafața (mp)*	Observații / Referințe
61725	590	imprijmuit între punctele topografice 1-9

* Suprafața este determinată în planul de proiecție Stereo 70.



Date referitoare la teren

Crt	Categorie folosință	Intravilan	Suprafața (mp)	Tarla	Parcelă	Nr. topo	Observații / Referințe
1	curți construcții	DA	590	-	18	-	

Date referitoare la construcții

Crt	Număr	Destinație construcție	Supraf. (mp)	Situație juridică	Observații / Referințe
A1.1	61725-C1	construcții de locuințe	Din acte: 52 Masurata: 49	Cu acte	Nr. niveluri:1; S. construita la sol:49 mp; S. construita desfasurata:52 mp; locuinta nr. 128A din caramida
A1.2	61725-C2	construcții anexa	21	Fara acte	Nr. niveluri:1; S. construita la sol:21 mp; ANEXA

Lungime Segmente

1) Valorile lungimilor segmentelor sunt obținute din proiecție în plan.

Punct început	X / Y	Punct sfârșit	X / Y	Lungime segment (** (m)
1	335.431,922 520.176,233	2	335.436,73 520.161,704	15.303
2	335.436,73 520.161,704	3	335.432,863 520.144,76	17.381

Punct început	X / Y	Punct sfârșit	X / Y	Lungime segment (** (m)
3	335.432,863 520.144,76	4	335.436,398 520.144,032	3.61
4	335.436,398 520.144,032	5	335.445,159 520.142,228	8.944
5	335.445,159 520.142,228	6	335.453,117 520.144,261	8.214
6	335.453,117 520.144,261	7	335.454,228 520.148,462	4.346
7	335.454,228 520.148,462	8	335.455,713 520.152,712	4.501
8	335.455,713 520.152,712	9	335.458,416 520.158,427	6.323
9	335.458,416 520.158,427	10	335.461,449 520.163,004	5.49
10	335.461,449 520.163,004	1	335.431,922 520.176,233	32.355

** Lungimile segmentelor sunt determinate în planul de proiecție Stereo 70 și sunt rotunjite la 1 milimetru.

*** Distanța dintre puncte este formată din segmente cumulate ce sunt mai mici decât valoarea 1 milimetru.

**DATE DESPRE IMOBILUL NR. 200367**

Oficiul de Cadastru și Publicitate Imobiliară HUNEDOARA
Biroul de Cadastru și Publicitate Imobiliară Brad

A. Partea I. Descrierea imobilului

TEREN Intravilan

Adresa: Loc. Zdrapti, Jud. Hunedoara

Nr. Crt	Nr cadastral Nr. topografic	Suprafața* (mp)	Observații / Referințe
A1	61824	580	Sector cadastral:3 Teren neimprejmuit;

B. Partea II. Proprietari și acte

Inscrieri privitoare la dreptul de proprietate și alte drepturi reale	Referințe
27337 / 17/12/2018	
Act Notarial nr. AUT 265, din 14/12/2018 emis de Petruica Simona Adriana;	
B4	A1
Intabulare, drept de PROPRIETATEcu titlu cumpărare, dobandit prin Conventie, cota actuala 1/1	
1) STOICA NICANOR-SORIN, SI SOTIA	
2) STOICA IOANA-DANA, bun comun	

C. Partea III. SARCINI .

Inscrieri privind dezmembramintele dreptului de proprietate, drepturi reale de garanție și sarcini	Referințe
NU SUNT	

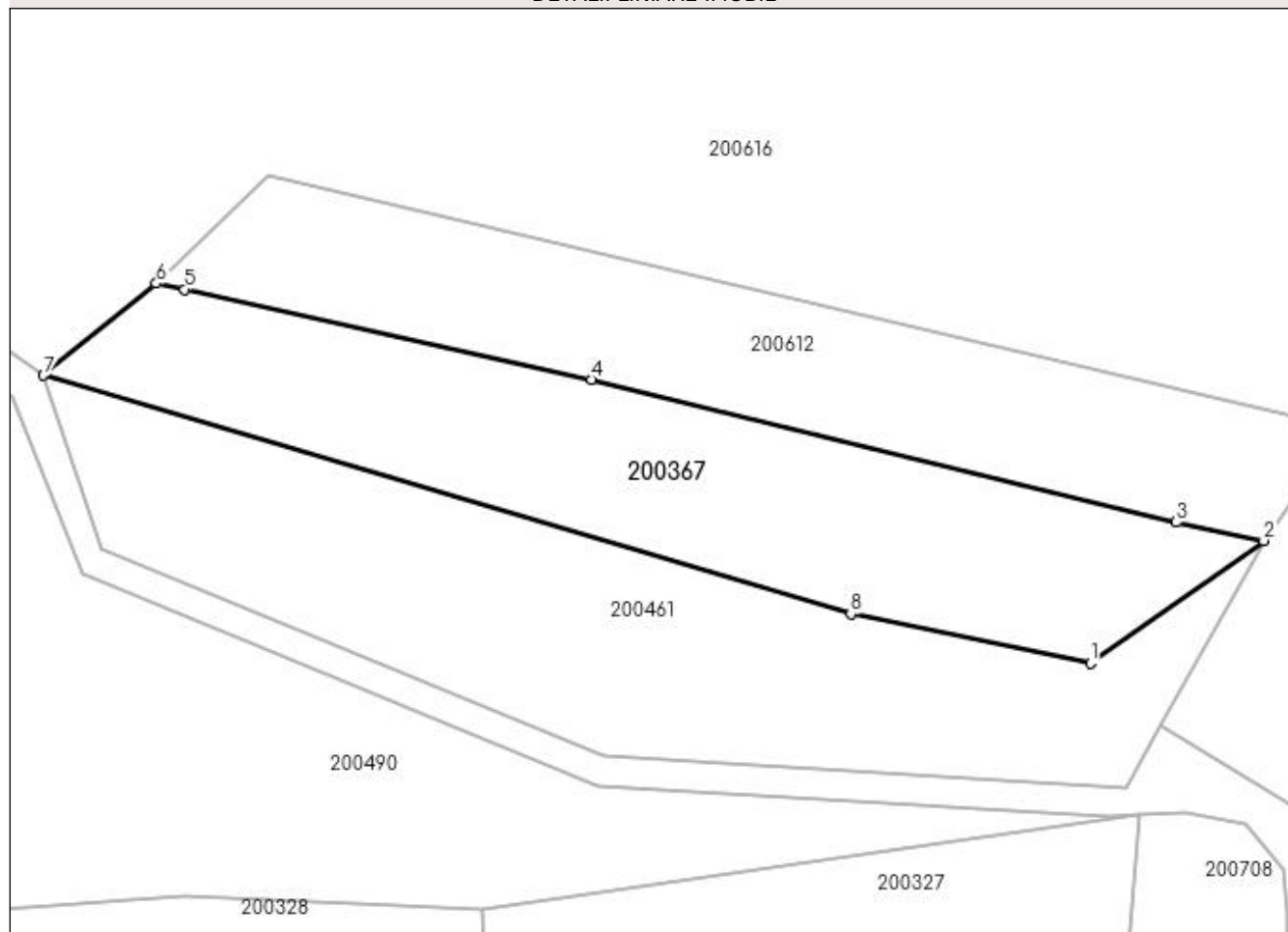
Anexa Nr. 1 La Partea I

Teren

Nr cadastral	Suprafața (mp)*	Observații / Referințe
61824	580	

* Suprafața este determinată în planul de proiecție Stereo 70.

DETALII LINIARE IMOBIL



Date referitoare la teren

Crt	Categorie folosință	Intra vilan	Suprafața (mp)	Tarla	Parcelă	Nr. topo	Observații / Referințe
1	pasune	DA	580	20	799/1	-	

Lungime Segmente

1) Valorile lungimilor segmentelor sunt obținute din proiecție în plan.

Punct început	X / Y	Punct sfârșit	X / Y	Lungime segment (** (m)
1	335.079,751 520.088,139	2	335.090,027 520.095,381	12.571
2	335.090,027 520.095,381	3	335.084,843 520.096,477	5.299
3	335.084,843 520.096,477	4	335.050,174 520.104,935	35.686
4	335.050,174 520.104,935	5	335.026,071 520.110,271	24.687
5	335.026,071 520.110,271	6	335.024,378 520.110,616	1.727

Punct început	X / Y	Punct sfârșit	X / Y	Lungime segment (** (m)
6	335.024,378 520.110,616	7	335.017,696 520.105,17	8.621
7	335.017,696 520.105,17	8	335.065,545 520.091,052	49.888
8	335.065,545 520.091,052	1	335.079,751 520.088,139	14.501

** Lungimile segmentelor sunt determinate în planul de proiecție Stereo 70 și sunt rotunjite la 1 milimetru.

*** Distanța dintre puncte este formată din segmente cumulate ce sunt mai mici decât valoarea 1 milimetru.

**DATE DESPRE IMOBILUL NR. 200368**

Oficiul de Cadastru și Publicitate Imobiliară HUNEDOARA
Biroul de Cadastru și Publicitate Imobiliară Brad

A. Partea I. Descrierea imobilului

TEREN Extravilan

Adresa: Jud. Hunedoara

Nr. Crt	Nr cadastral Nr. topografic	Suprafața* (mp)	Observații / Referințe
A1		2.800	Sector cadastral:3 Teren neimprejmuit;

B. Partea II. Proprietari și acte

Inscrieri privitoare la dreptul de proprietate și alte drepturi reale	Referințe
1 / 10/07/2023	
Act Notarial nr. 2863, din 30/11/1999 emis de Poenar Viorica Maria;	
B1	A1
Intabulare, drept de PROPRIETATE, dobandit prin lesire Din Indiviziune, cota actuala 1/1 1) ALMĂȘAN ELENA	

C. Partea III. SARCINI .

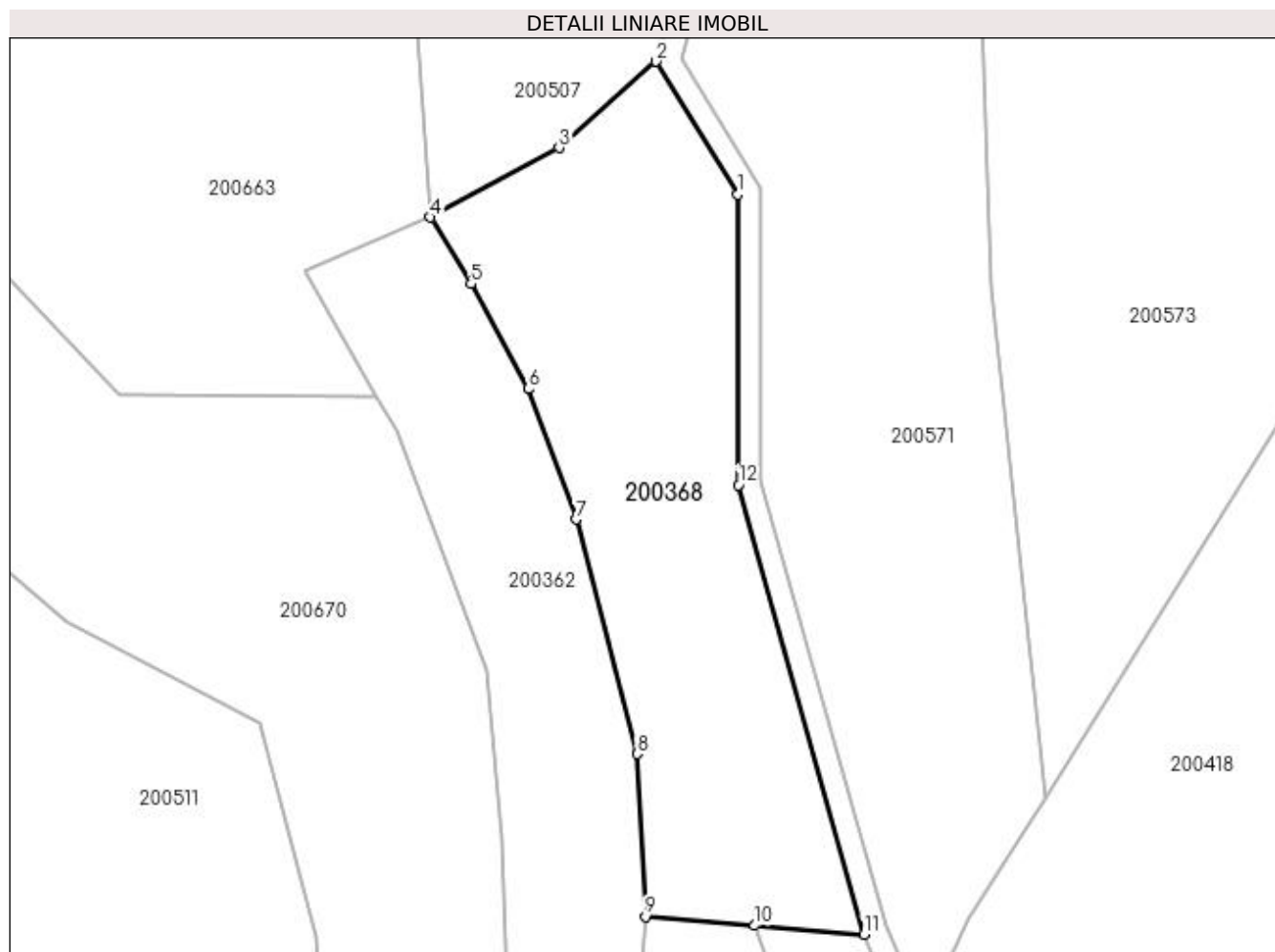
Inscrieri privind dezmembramintele dreptului de proprietate, drepturi reale de garanție și sarcini	Referințe
NU SUNT	

Anexa Nr. 1 La Partea I

Teren

Nr cadastral	Suprafața (mp)*	Observații / Referințe
	2.800	

* Suprafața este determinată în planul de proiecție Stereo 70.



Date referitoare la teren

Crt	Categorie folosință	Intra vilan	Suprafața (mp)	Tarla	Parcelă	Nr. topo	Observații / Referințe
1	pasune	NU	1.900	20	818/26/1	-	
2	pasune	NU	900	20	819/2/5/3	-	

Lungime Segmente

1) Valorile lungimilor segmentelor sunt obținute din proiecție în plan.

Punct început	X / Y	Punct sfârșit	X / Y	Lungime segment (** (m)
1	334.629,968 520.863,986	2	334.619,319 520.881,252	20.286
2	334.619,319 520.881,252	3	334.606,754 520.870,016	16.856
3	334.606,754 520.870,016	4	334.590,014 520.861,014	19.007
4	334.590,014 520.861,014	5	334.595,275 520.852,345	10.141

Punct început	X / Y	Punct sfârșit	X / Y	Lungime segment (** (m)
5	334.595,275 520.852,345	6	334.602,704 520.838,718	15.521
6	334.602,704 520.838,718	7	334.608,924 520.821,762	18.061
7	334.608,924 520.821,762	8	334.616,875 520.791,28	31.501
8	334.616,875 520.791,28	9	334.617,983 520.770,112	21.197
9	334.617,983 520.770,112	10	334.632,165 520.768,964	14.229
10	334.632,165 520.768,964	11	334.646,348 520.767,816	14.229
11	334.646,348 520.767,816	12	334.630,033 520.826,206	60.627
12	334.630,033 520.826,206	1	334.629,968 520.863,986	37.78

** Lungimile segmentelor sunt determinate în planul de proiecție Stereo 70 și sunt rotunjite la 1 milimetru.

*** Distanța dintre puncte este formată din segmente cumulate ce sunt mai mici decât valoarea 1 milimetru.

**DATE DESPRE IMOBILUL NR. 200369**

Oficiul de Cadastru și Publicitate Imobiliară HUNEDOARA
Biroul de Cadastru și Publicitate Imobiliară Brad

A. Partea I. Descrierea imobilului

TEREN Extravilan

Adresa: Jud. Hunedoara

Nr. Crt	Nr cadastral Nr. topografic	Suprafața* (mp)	Observații / Referințe
A1		4.400	Sector cadastral:3 Teren neimprejmuit;

B. Partea II. Proprietari și acte

Inscrieri privitoare la dreptul de proprietate și alte drepturi reale	Referințe
1 / 17/07/2023	
Act Administrativ nr. 47188/14, din 16/06/1997 emis de CJPSDPAT HUNEDOARA;	
B1	A1
Intabulare, drept de PROPRIETATE, dobândit prin Reconstituire, cota actuala 1/1	
1) TUDOR GHEORGHE	
2) ALMĂȘAN MARTA	
3) BOULEAN AURORA	

C. Partea III. SARCINI .

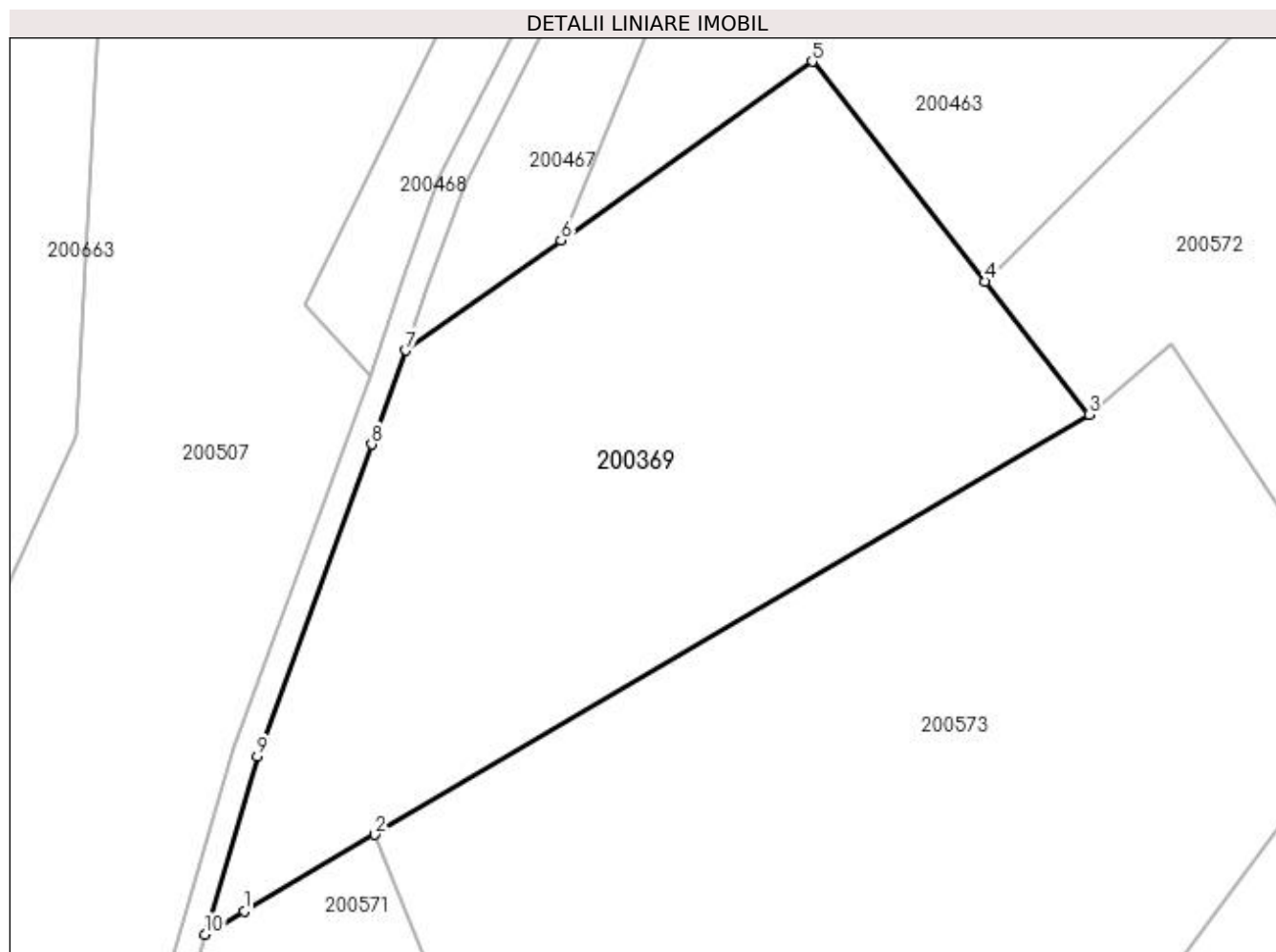
Inscrieri privind dezmembramintele dreptului de proprietate, drepturi reale de garanție și sarcini	Referințe
NU SUNT	

Anexa Nr. 1 La Partea I

Teren

Nr cadastral	Suprafața (mp)*	Observații / Referințe
	4.400	

* Suprafața este determinată în planul de proiecție Stereo 70.



Date referitoare la teren

Crt	Categorie folosință	Intravilan	Suprafața (mp)	Tarla	Parcelă	Nr. topo	Observații / Referințe
1	pasune	NU	4.400	20	846/9	-	

Lungime Segmente

1) Valorile lungimilor segmentelor sunt obținute din proiecție în plan.

Punct început	X / Y	Punct sfârșit	X / Y	Lungime segment (** (m)
1	334.634,743 520.910,103	2	334.650,039 520.919,092	17.742
2	334.650,039 520.919,092	3	334.733,804 520.968,319	97.159
3	334.733,804 520.968,319	4	334.721,577 520.983,894	19.801
4	334.721,577 520.983,894	5	334.701,33 521.009,685	32.788
5	334.701,33 521.009,685	6	334.671,868 520.988,748	36.144

Punct început	X / Y	Punct sfârșit	X / Y	Lungime segment (** (m)
6	334.671,868 520.988,748	7	334.653,679 520.975,822	22.314
7	334.653,679 520.975,822	8	334.649,672 520.964,819	11.71
8	334.649,672 520.964,819	9	334.636,274 520.928,272	38.926
9	334.636,274 520.928,272	10	334.630,135 520.907,397	21.759
10	334.630,135 520.907,397	1	334.634,743 520.910,103	5.344

** Lungimile segmentelor sunt determinate în planul de proiecție Stereo 70 și sunt rotunjite la 1 milimetru.

*** Distanța dintre puncte este formată din segmente cumulate ce sunt mai mici decât valoarea 1 milimetru.

**DATE DESPRE IMOBILUL NR. 200370**

Oficiul de Cadastru și Publicitate Imobiliară HUNEDOARA
Biroul de Cadastru și Publicitate Imobiliară Brad

A. Partea I. Descrierea imobilului

TEREN Necunoscut

Adresa: Loc. Zdrapti, Jud. Hunedoara

Nr. Crt	Nr cadastral Nr. topografic	Suprafața* (mp)	Observații / Referințe
A1		2.152	Sector cadastral:3 Teren neimprejmuit; NU S-A PUTUT IDENTIFICA CU CF VECHI.

B. Partea II. Proprietari și acte

Inscrieri privitoare la dreptul de proprietate și alte drepturi reale		Referințe
1 / 19/07/2023		
Act Normativ nr. 7, din 13/03/1996 emis de PARLAMENTUL ROMÂNIEI;		
B1	Inscrierea provizorie, drept de PROPRIETATE, dobandit prin Lege, cota actuala 1/1	A1
	1) COMUNA CRIȘCIOR,rezerva comisiei locale de fond funciar, NEIDENTIFICAT	CIF:4468331, PROPRIETAR

C. Partea III. SARCINI .

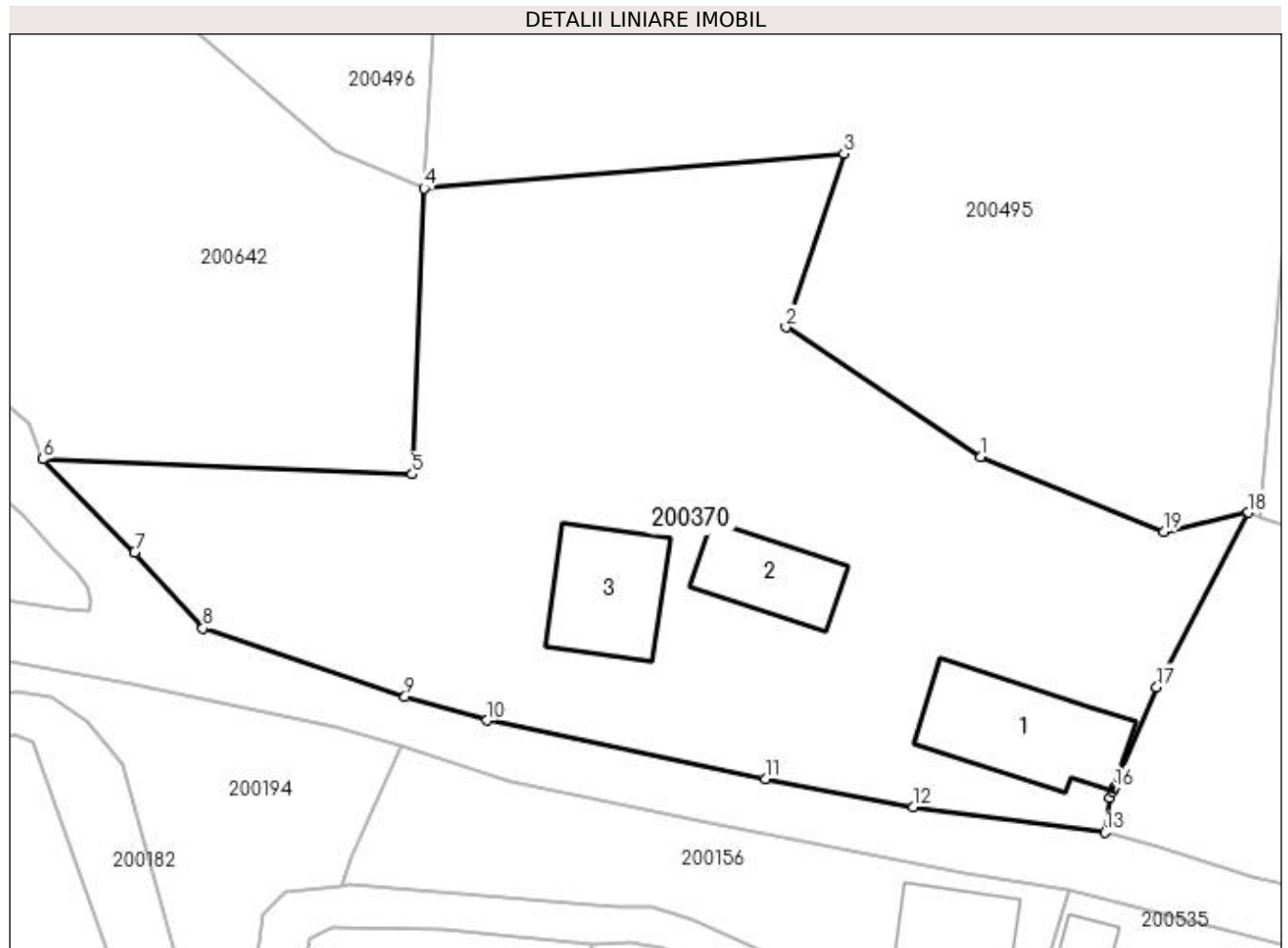
Inscrieri privind dezmembramintele dreptului de proprietate, drepturi reale de garanție și sarcini	Referințe
NU SUNT	

Anexa Nr. 1 La Partea I

Teren

Nr cadastral	Suprafața (mp)*	Observații / Referințe
	2.152	NU S-A PUTUT IDENTIFICA CU CF VECHI.

* Suprafața este determinată în planul de proiecție Stereo 70.



Date referitoare la teren

Crt	Categorie folosință	Intra vilan	Suprafața (mp)	Tarla	Parcelă	Nr. topo	Observații / Referințe
1	curți constructii	DA	400	20	-	-	
2	faneata	NU	1.752	20	-	-	

Date referitoare la construcții

Crt	Număr	Destinație construcție	Supraf. (mp)	Situație juridică	Observații / Referințe
A1.1		construcții de locuințe	92	Fara acte	Nr. niveluri:1; S. construita la sol:92 mp; CASA DE LOCUIT
A1.2		construcții anexa	52	Fara acte	Nr. niveluri:1; S. construita la sol:52 mp; ANEXA
A1.3		construcții anexa	71	Fara acte	Nr. niveluri:1; S. construita la sol:71 mp; ANEXA

Lungime Segmente

1) Valorile lungimilor segmentelor sunt obținute din proiecție în plan.

Punct început	X / Y	Punct sfârșit	X / Y	Lungime segment (** (m)
1	335.197,218 520.000,367	2	335.183,105 520.009,769	16.958

Punct început	X / Y	Punct sfârșit	X / Y	Lungime segment (** (m)
2	335.183,105 520.009,769	3	335.187,31 520.022,32	13.237
3	335.187,31 520.022,32	4	335.156,873 520.019,811	30.54
4	335.156,873 520.019,811	5	335.156,028 519.999,134	20.695
5	335.156,028 519.999,134	6	335.129,279 520.000,216	26.771
6	335.129,279 520.000,216	7	335.135,919 519.993,474	9.462
7	335.135,919 519.993,474	8	335.140,872 519.987,966	7.408
8	335.140,872 519.987,966	9	335.155,503 519.983,011	15.448
9	335.155,503 519.983,011	10	335.161,435 519.981,296	6.175
10	335.161,435 519.981,296	11	335.181,599 519.977,056	20.605
11	335.181,599 519.977,056	12	335.192,306 519.975,018	10.899
12	335.192,306 519.975,018	13	335.206,232 519.973,199	14.044
13	335.206,232 519.973,199	14	335.206,59 519.975,7	2.527
14	335.206,59 519.975,7	15	335.206,783 519.976,158	0.497
15	335.206,783 519.976,158	16	335.206,9 519.976,436	0.302
16	335.206,9 519.976,436	17	335.209,967 519.983,721	7.904
17	335.209,967 519.983,721	18	335.216,563 519.996,346	14.245
18	335.216,563 519.996,346	19	335.210,473 519.994,945	6.249
19	335.210,473 519.994,945	1	335.197,218 520.000,367	14.322

** Lungimile segmentelor sunt determinate în planul de proiecție Stereo 70 și sunt rotunjite la 1 milimetru.

*** Distanța dintre puncte este formată din segmente cumulate ce sunt mai mici decât valoarea 1 milimetru.

**DATE DESPRE IMOBILUL NR. 200371**

Oficiul de Cadastru și Publicitate Imobiliară HUNEDOARA
Biroul de Cadastru și Publicitate Imobiliară Brad

A. Partea I. Descrierea imobilului

TEREN Intravilan

Nr. CF vechi:255/a ZDRAPTI
Nr. topografic:72/b/2/1,72/b/2

Adresa: Loc. Zdrapti, Jud. Hunedoara

Nr. Crt	Nr cadastral Nr. topografic	Suprafața* (mp)	Observații / Referințe
A1		603	Sector cadastral:3 Teren neimprejmuit; NU S-A PUTUT IDENTIFICA CU CF VECHI.

B. Partea II. Proprietari și acte

Inscrieri privitoare la dreptul de proprietate și alte drepturi reale		Referințe
1 / 19/07/2023		
Act Normativ nr. 1053, din 16/06/1969 emis de PARLAMENTUL ROMÂNIEI (ADRESEI CAP NR 320/1969);		
B1	Intabulare, drept de PROPRIETATE, dobandit prin Conventie, cota actuala 1/1 1) ȘTEFAN GHEORGHE, SI SOTIA 2) ȘTEFAN MARTA	A1

C. Partea III. SARCINI .

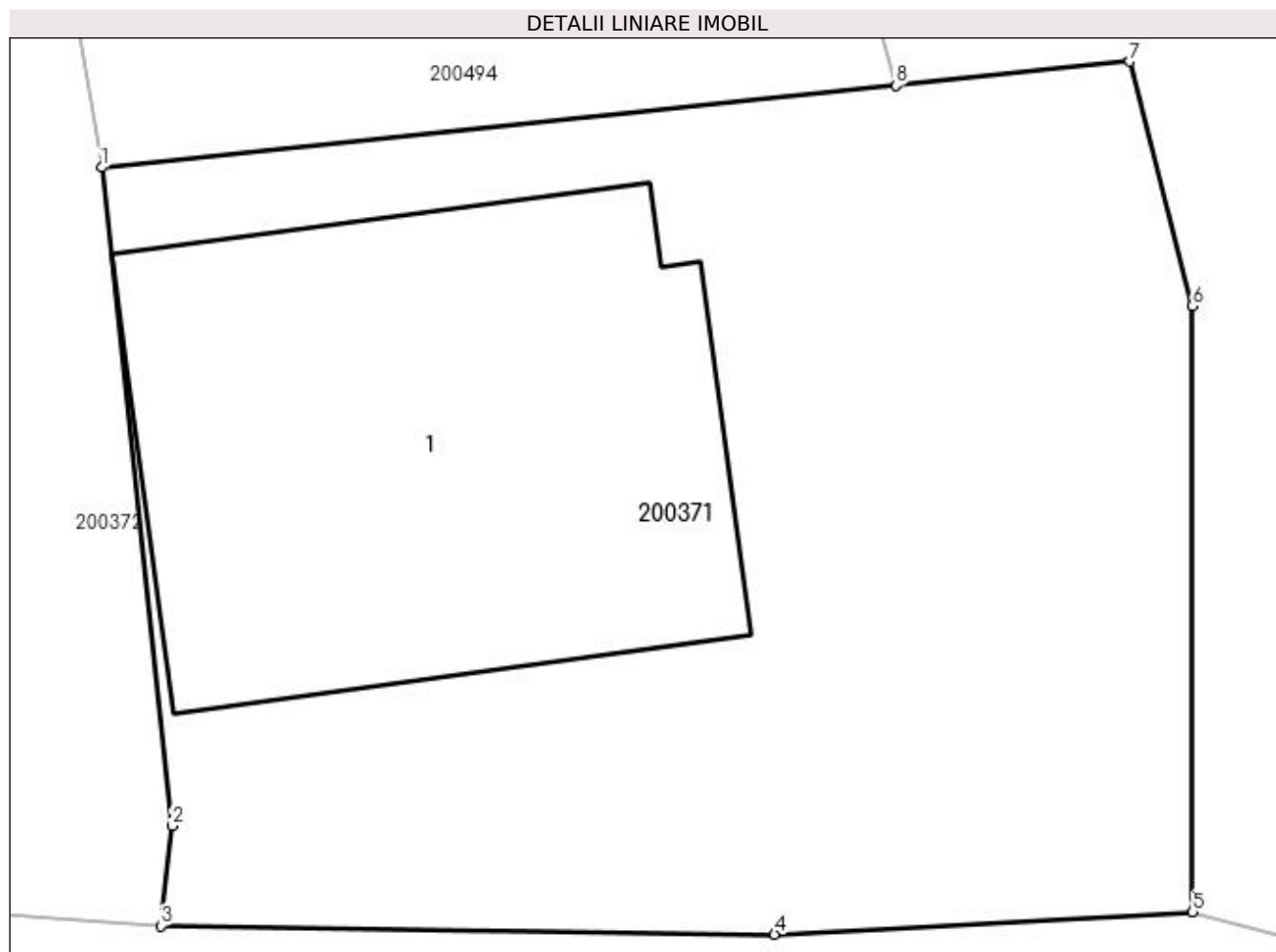
Inscrieri privind dezmembramintele dreptului de proprietate, drepturi reale de garanție și sarcini	Referințe
NU SUNT	

Anexa Nr. 1 La Partea I

Teren

Nr cadastral	Suprafața (mp)*	Observații / Referințe
	603	NU S-A PUTUT IDENTIFICA CU CF VECHI.

* Suprafața este determinată în planul de proiecție Stereo 70.



Date referitoare la teren

Crt	Categorie folosință	Intravilan	Suprafața (mp)	Tarla	Parcelă	Nr. topo	Observații / Referințe
1	curți constructii	DA	300	-	-	-	
2	faneata	DA	303	-	-	-	

Date referitoare la construcții

Crt	Număr	Destinație construcție	Supraf. (mp)	Situație juridică	Observații / Referințe
A1.1		construcții de locuințe	188	Fara acte	Nr. niveluri:1; S. construita la sol:188 mp; CASA DE LOCUIT

Lungime Segmente

1) Valorile lungimilor segmentelor sunt obținute din proiecție în plan.

Punct început	X / Y	Punct sfârșit	X / Y	Lungime segment (** (m)
1	335.261,253 519.982,157	2	335.263,136 519.964,662	17.595
2	335.263,136 519.964,662	3	335.262,827 519.962,001	2.679
3	335.262,827 519.962,001	4	335.279,147 519.961,775	16.321

Punct început	X / Y	Punct sfârșit	X / Y	Lungime segment (** (m)
4	335.279,147 519.961,775	5	335.290,27 519.962,371	11.139
5	335.290,27 519.962,371	6	335.290,27 519.978,481	16.11
6	335.290,27 519.978,481	7	335.288,6 519.984,974	6.704
7	335.288,6 519.984,974	8	335.282,372 519.984,332	6.261
8	335.282,372 519.984,332	1	335.261,253 519.982,157	21.232

** Lungimile segmentelor sunt determinate în planul de proiecție Stereo 70 și sunt rotunjite la 1 milimetru.

*** Distanța dintre puncte este formată din segmente cumulate ce sunt mai mici decât valoarea 1 milimetru.

**DATE DESPRE IMOBILUL NR. 200372**

Oficiul de Cadastru și Publicitate Imobiliară HUNEDOARA
Biroul de Cadastru și Publicitate Imobiliară Brad

A. Partea I. Descrierea imobilului

TEREN Intravilan

Adresa: Loc. Zdrapti, Jud. Hunedoara

Nr. Crt	Nr cadastral Nr. topografic	Suprafața* (mp)	Observații / Referințe
A1		1.376	Sector cadastral:3 Teren neimprejmuț; NU S-A PUTUT IDENTIFICA CU CF VECHI.

B. Partea II. Proprietari și acte

Inscrieri privitoare la dreptul de proprietate și alte drepturi reale		Referințe
1 / 19/07/2023		
Act Normativ nr. 7, din 13/03/1996 emis de PARLAMENTUL ROMÂNIEI;		
B1	Inscrierea provizorie, drept de PROPRIETATE, dobandit prin Lege, cota actuala 1/1	A1
	1) COMUNA CRISCIOR, REZERVA COMISIEI LOCALE DE FOND FUNCJAR, CIF:4468331, PROPRIETAR NEIDENTIFICAT	

C. Partea III. SARCINI .

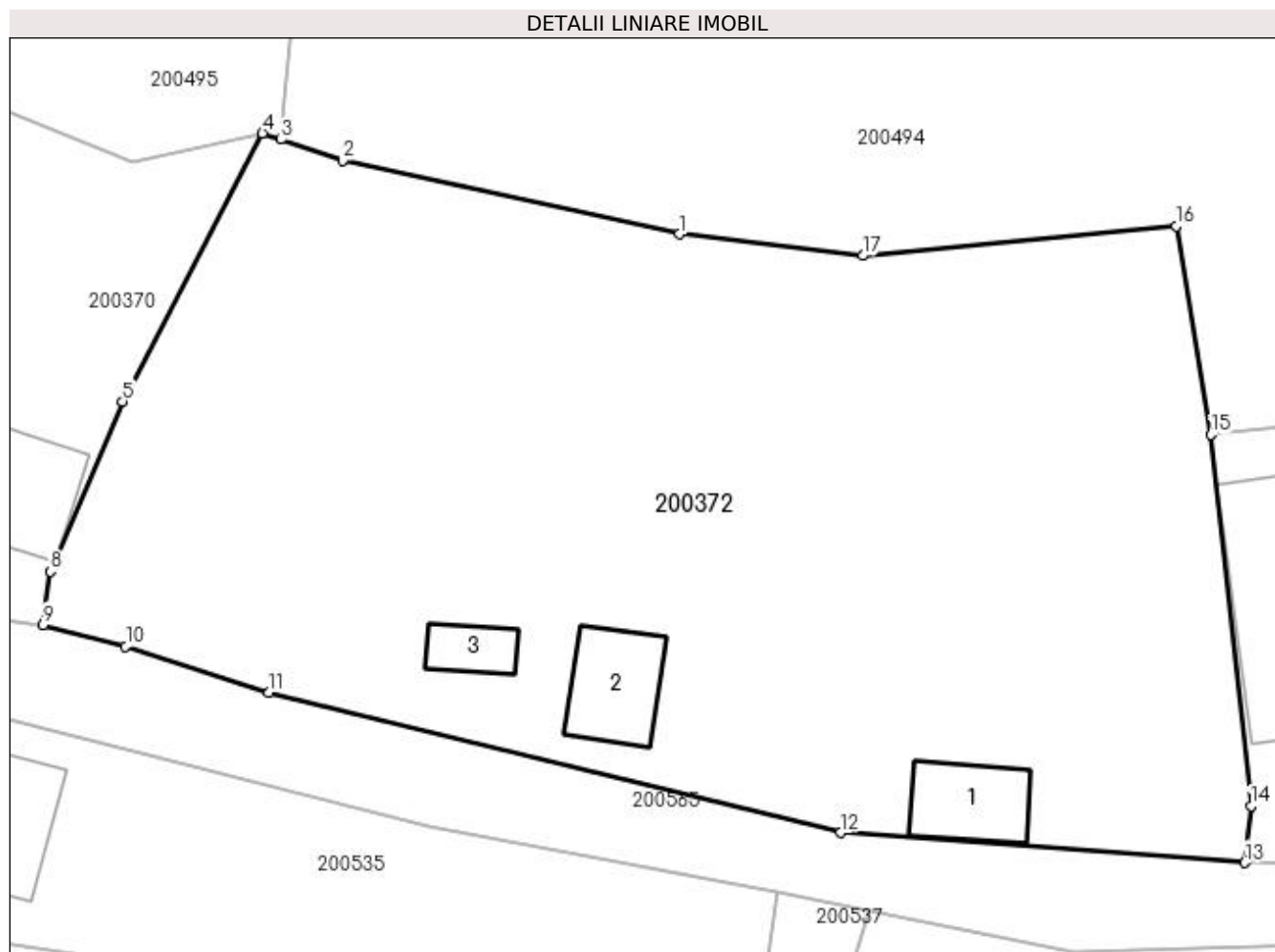
Inscrieri privind dezmembramintele dreptului de proprietate, drepturi reale de garanție și sarcini	Referințe
NU SUNT	

Anexa Nr. 1 La Partea I

Teren

Nr cadastral	Suprafața (mp)*	Observații / Referințe
	1.376	NU S-A PUTUT IDENTIFICA CU CF VECHI.

* Suprafața este determinată în planul de proiecție Stereo 70.



Date referitoare la teren

Crt	Categorie folosință	Intravilan	Suprafața (mp)	Tarla	Parcelă	Nr. topo	Observații / Referințe
1	curți constructii	DA	300	20	-	-	
2	faneata	DA	1.076	20	-	-	

Date referitoare la construcții

Crt	Număr	Destinație construcție	Supraf. (mp)	Situație juridică	Observații / Referințe
A1.1		construcții anexa	19	Fara acte	Nr. niveluri:1; S. construita la sol:19 mp; ANEXA
A1.2		construcții anexa	21	Fara acte	Nr. niveluri:1; S. construita la sol:21 mp; ANEXA
A1.3		construcții anexa	9	Fara acte	Nr. niveluri:1; S. construita la sol:9 mp; ANEXA

Lungime Segmente

1) Valorile lungimilor segmentelor sunt obținute din proiecție în plan.

Punct început	X / Y	Punct sfârșit	X / Y	Lungime segment (** (m)
1	335.236,199 519.991,589	2	335.220,343 519.995,048	16.229

Punct început	X / Y	Punct sfârșit	X / Y	Lungime segment (** (m)
2	335.220,343 519.995,048	3	335.217,426 519.996,05	3.084
3	335.217,426 519.996,05	4	335.216,563 519.996,346	0.913
4	335.216,563 519.996,346	5	335.209,967 519.983,721	14.245
5	335.209,967 519.983,721	6	335.206,9 519.976,436	7.904
6	335.206,9 519.976,436	7	335.206,783 519.976,158	0.302
7	335.206,783 519.976,158	8	335.206,59 519.975,7	0.497
8	335.206,59 519.975,7	9	335.206,232 519.973,199	2.527
9	335.206,232 519.973,199	10	335.210,125 519.972,181	4.024
10	335.210,125 519.972,181	11	335.216,869 519.970,015	7.083
11	335.216,869 519.970,015	12	335.243,792 519.963,409	27.722
12	335.243,792 519.963,409	13	335.262,827 519.962,001	19.087
13	335.262,827 519.962,001	14	335.263,136 519.964,662	2.679
14	335.263,136 519.964,662	15	335.261,253 519.982,157	17.595
15	335.261,253 519.982,157	16	335.259,611 519.991,977	9.957
16	335.259,611 519.991,977	17	335.244,857 519.990,581	14.82
17	335.244,857 519.990,581	1	335.236,199 519.991,589	8.717

** Lungimile segmentelor sunt determinate în planul de proiecție Stereo 70 și sunt rotunjite la 1 milimetru.

*** Distanța dintre puncte este formată din segmente cumulate ce sunt mai mici decât valoarea 1 milimetru.

**DATE DESPRE IMOBILUL NR. 200373**

Oficiul de Cadastru și Publicitate Imobiliară HUNEDOARA
Biroul de Cadastru și Publicitate Imobiliară Brad

A. Partea I. Descrierea imobilului

TEREN Extravilan

Adresa: Jud. Hunedoara

Nr. Crt	Nr cadastral Nr. topografic	Suprafața* (mp)	Observații / Referințe
A1		3.300	Sector cadastral:3 Teren neimprejmuit;

B. Partea II. Proprietari și acte

Inscrieri privitoare la dreptul de proprietate și alte drepturi reale	Referințe
1 / 14/07/2023	
Act Administrativ nr. 47188/43, din 30/07/1997 emis de CJPSDPAT HUNEDOARA;	
B1	A1
Intabulare, drept de PROPRIETATE, dobandit prin Reconstituire, cota actuala 1/1 1) BOGARIU SILVIA	

C. Partea III. SARCINI .

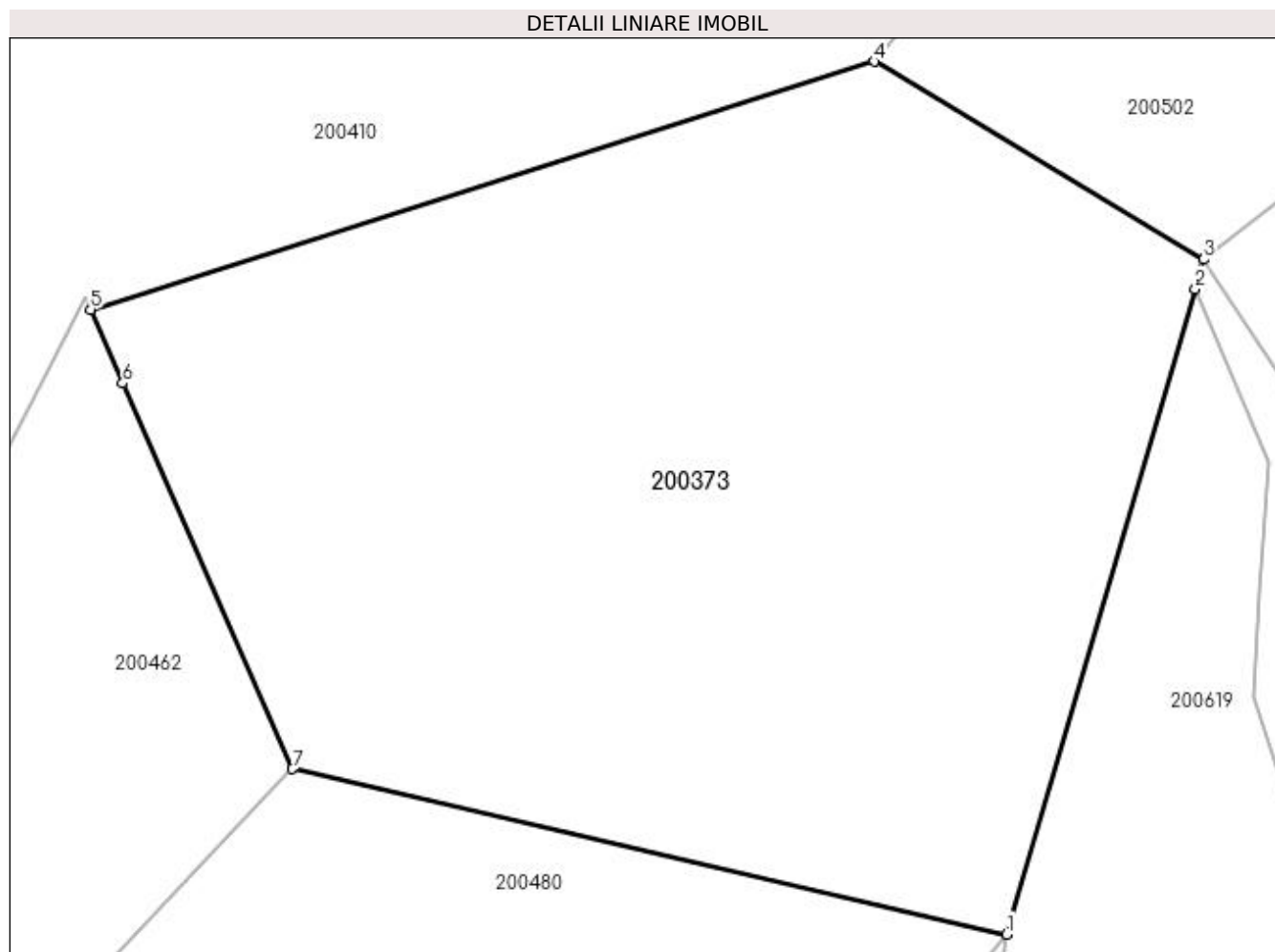
Inscrieri privind dezmembramintele dreptului de proprietate, drepturi reale de garanție și sarcini	Referințe
NU SUNT	

Anexa Nr. 1 La Partea I

Teren

Nr cadastral	Suprafața (mp)*	Observații / Referințe
	3.300	

* Suprafața este determinată în planul de proiecție Stereo 70.



Date referitoare la teren

Crt	Categorie folosință	Intra vilan	Suprafața (mp)	Tarla	Parcelă	Nr. topo	Observații / Referințe
1	pasune	NU	3.300	20	809/1	-	

Lungime Segmente

1) Valorile lungimilor segmentelor sunt obținute din proiecție în plan.

Punct început	X / Y	Punct sfârșit	X / Y	Lungime segment (** (m)
1	334.795,432 520.316,366	2	334.809,006 520.362,838	48.414
2	334.809,006 520.362,838	3	334.809,625 520.364,955	2.206
3	334.809,625 520.364,955	4	334.785,875 520.379,192	27.69
4	334.785,875 520.379,192	5	334.729,446 520.361,338	59.186
5	334.729,446 520.361,338	6	334.731,778 520.356,032	5.797

Punct început	X / Y	Punct sfârșit	X / Y	Lungime segment (** (m)
6	334.731,778 520.356,032	7	334.743,984 520.328,263	30.333
7	334.743,984 520.328,263	1	334.795,432 520.316,366	52.806

** Lungimile segmentelor sunt determinate în planul de proiecție Stereo 70 și sunt rotunjite la 1 milimetru.

*** Distanța dintre puncte este formată din segmente cumulate ce sunt mai mici decât valoarea 1 milimetru.

**DATE DESPRE IMOBILUL NR. 200374**

Oficiul de Cadastru și Publicitate Imobiliară HUNEDOARA
Biroul de Cadastru și Publicitate Imobiliară Brad

A. Partea I. Descrierea imobilului

TEREN Extravilan

Adresa: Jud. Hunedoara

Nr. Crt	Nr cadastral Nr. topografic	Suprafața* (mp)	Observații / Referințe
A1		2.879	Sector cadastral:3 Teren neimprejmuit;

B. Partea II. Proprietari și acte

Inscrieri privitoare la dreptul de proprietate și alte drepturi reale		Referințe
1 / 20/07/2023		
Act Normativ nr. 7, din 13/03/1996 emis de PARLAMENTUL ROMÂNIEI;		
B1	Intabulare, drept de PROPRIETATE, dobandit prin Lege, cota actuala 1/1	A1
1) COMUNA CRÎȘCIOR-REZERVA COMISIEI LOCALE DE FOND FUNCICIAR, CIF:4468331		

C. Partea III. SARCINI .

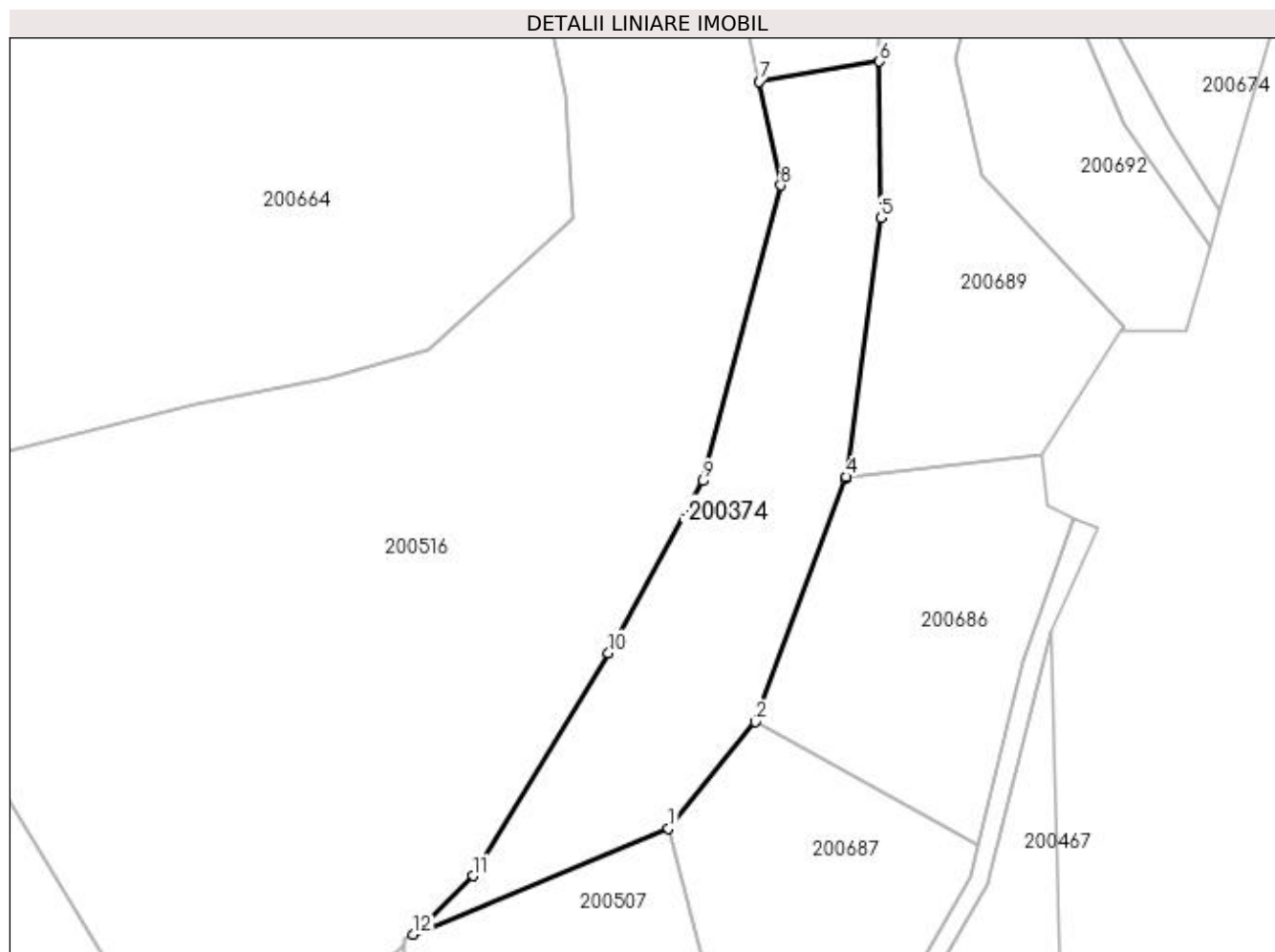
Inscrieri privind dezmembramintele dreptului de proprietate, drepturi reale de garanție și sarcini	Referințe
NU SUNT	

Anexa Nr. 1 La Partea I

Teren

Nr cadastral	Suprafața (mp)*	Observații / Referințe
	2.879	

* Suprafața este determinată în planul de proiecție Stereo 70.



Date referitoare la teren

Crt	Categorie folosință	Intra vilan	Suprafața (mp)	Tarla	Parcelă	Nr. topo	Observații / Referințe
1	faneata	NU	2.879	20	-	-	

Lungime Segmente

1) Valorile lungimilor segmentelor sunt obținute din proiecție în plan.

Punct început	X / Y	Punct sfârșit	X / Y	Lungime segment (** (m)
1	334.660,472 521.096,61	2	334.674,221 521.113,393	21.696
2	334.674,221 521.113,393	3	334.688,451 521.151,666	40.833
3	334.688,451 521.151,666	4	334.688,497 521.152,011	0.349
4	334.688,497 521.152,011	5	334.693,985 521.192,86	41.216
5	334.693,985 521.192,86	6	334.693,768 521.217,52	24.661

Punct început	X / Y	Punct sfârșit	X / Y	Lungime segment (** (m)
6	334.693,768 521.217,52	7	334.674,813 521.214,337	19.221
7	334.674,813 521.214,337	8	334.678,2 521.197,994	16.691
8	334.678,2 521.197,994	9	334.665,934 521.151,397	48.183
9	334.665,934 521.151,397	10	334.651,02 521.124,282	30.946
10	334.651,02 521.124,282	11	334.629,701 521.089,106	41.133
11	334.629,701 521.089,106	12	334.620,26 521.079,877	13.202
12	334.620,26 521.079,877	1	334.660,472 521.096,61	43.555

** Lungimile segmentelor sunt determinate în planul de proiecție Stereo 70 și sunt rotunjite la 1 milimetru.

*** Distanța dintre puncte este formată din segmente cumulate ce sunt mai mici decât valoarea 1 milimetru.

**DATE DESPRE IMOBILUL NR. 200375**

Oficiul de Cadastru și Publicitate Imobiliară HUNEDOARA
Biroul de Cadastru și Publicitate Imobiliară Brad

A. Partea I. Descrierea imobilului

TEREN Necunoscut

Adresa: Loc. Zdrapti, Jud. Hunedoara

Nr. Crt	Nr cadastral Nr. topografic	Suprafața* (mp)	Observații / Referințe
A1		1.538	Sector cadastral:3 Teren neimprejmuit; NU S-A PUTUT IDENTIFICA CU CF VECHI.

B. Partea II. Proprietari și acte

Inscrieri privitoare la dreptul de proprietate și alte drepturi reale		Referințe
1 / 19/07/2023		
Act Normativ nr. 7, din 13/03/1996 emis de PARLAMENTUL ROMÂNIEI;		
B1	Intabulare, drept de PROPRIETATE, dobândit prin Lege, cota actuala 1/1	A1
1) COMUNA CRIȘCIOR-REZERVA COMISIEI LOCALE DE FOND FUNCICIAR, CIF:4468331		

C. Partea III. SARCINI .

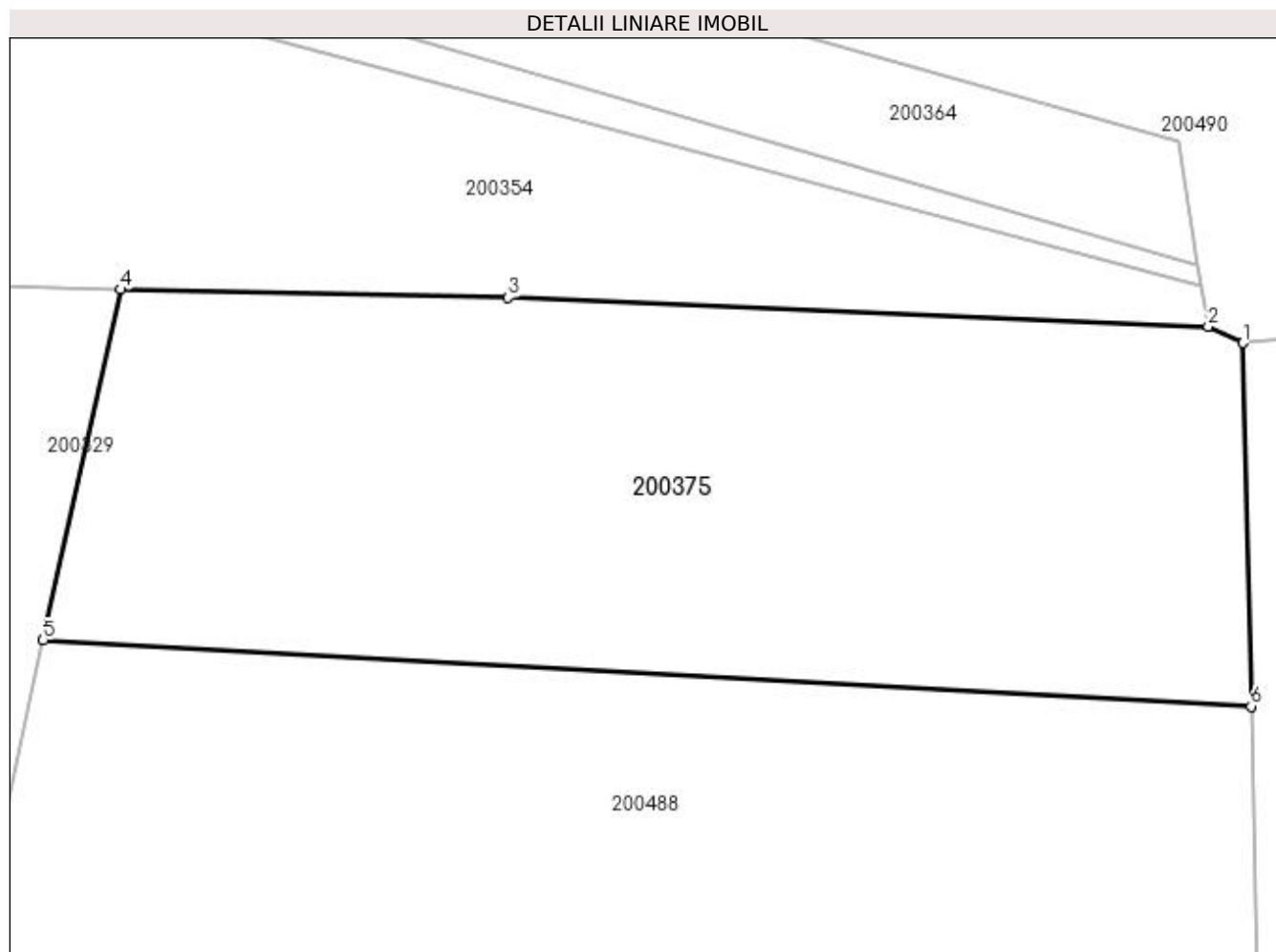
Inscrieri privind dezmembramintele dreptului de proprietate, drepturi reale de garanție și sarcini	Referințe
NU SUNT	

Anexa Nr. 1 La Partea I

Teren

Nr cadastral	Suprafața (mp)*	Observații / Referințe
	1.538	NU S-A PUTUT IDENTIFICA CU CF VECHI.

* Suprafața este determinată în planul de proiecție Stereo 70.



Date referitoare la teren

Crt	Categorie folosință	Intravilan	Suprafața (mp)	Tarla	Parcelă	Nr. topo	Observații / Referințe
1	faneata	DA	341	20	-	-	
2	faneata	NU	1.197	20	-	-	

Lungime Segmente

1) Valorile lungimilor segmentelor sunt obținute din proiecție în plan.

Punct început	X / Y	Punct sfârșit	X / Y	Lungime segment (** (m)
1	335.003,038 520.072,668	2	335.000,969 520.073,662	2.296
2	335.000,969 520.073,662	3	334.959,062 520.075,375	41.942
3	334.959,062 520.075,375	4	334.935,839 520.075,871	23.228
4	334.935,839 520.075,871	5	334.931,206 520.054,877	21.499

Punct început	X / Y	Punct sfârșit	X / Y	Lungime segment (** (m)
5	334.931,206 520.054,877	6	335.003,538 520.050,916	72.44
6	335.003,538 520.050,916	1	335.003,038 520.072,668	21.758

** Lungimile segmentelor sunt determinate în planul de proiecție Stereo 70 și sunt rotunjite la 1 milimetru.

*** Distanța dintre puncte este formată din segmente cumulate ce sunt mai mici decât valoarea 1 milimetru.

**DATE DESPRE IMOBILUL NR. 200376**

Oficiul de Cadastru și Publicitate Imobiliară HUNEDOARA
Biroul de Cadastru și Publicitate Imobiliară Brad

A. Partea I. Descrierea imobilului

TEREN Intravilan

Adresa: Loc. Zdrapti, Jud. Hunedoara

Nr. Crt	Nr cadastral Nr. topografic	Suprafața* (mp)	Observații / Referințe
A1		363	Sector cadastral:3 Teren neimprejmuit; NU S-A PUTUT IDENTIFICA CU CF VECHI.

B. Partea II. Proprietari și acte

Inscrieri privitoare la dreptul de proprietate și alte drepturi reale		Referințe
1 / 19/07/2023		
Act Normativ nr. 7, din 13/03/1996 emis de PARLAMENTUL ROMÂNIEI;		
B1	Inscrierea provizorie, drept de PROPRIETATE, dobandit prin Lege, cota actuala 1/1	A1
	1) COMUNA CRISCIOR, REZERVA COMISIEI LOCALE DE FOND FUNCJAR, CIF:4468331, PROPRIETAR NEIDENTIFICAT	

C. Partea III. SARCINI .

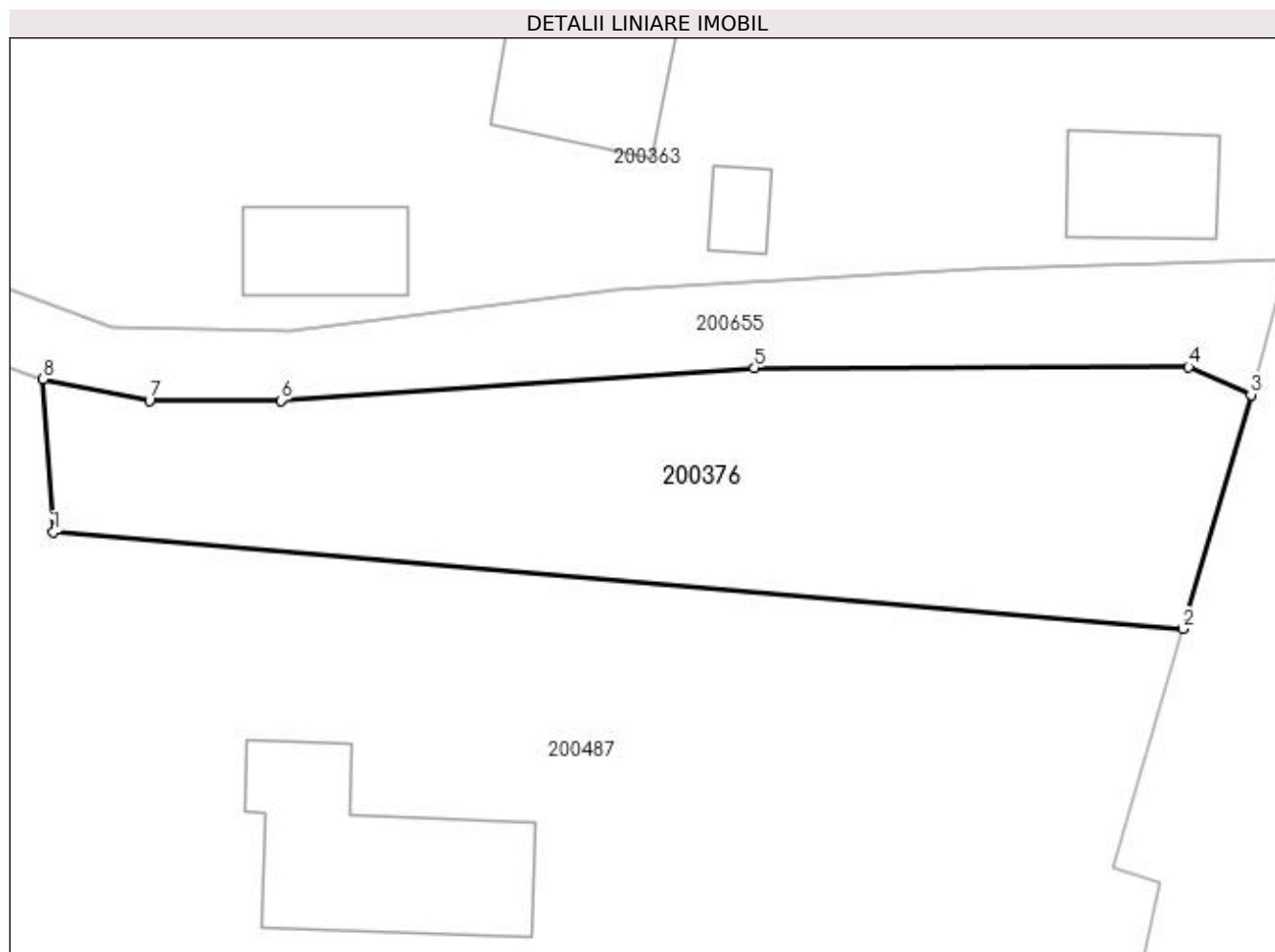
Inscrieri privind dezmembramintele dreptului de proprietate, drepturi reale de garanție și sarcini	Referințe
NU SUNT	

Anexa Nr. 1 La Partea I

Teren

Nr cadastral	Suprafața (mp)*	Observații / Referințe
	363	NU S-A PUTUT IDENTIFICA CU CF VECHI.

* Suprafața este determinată în planul de proiecție Stereo 70.



Date referitoare la teren

Crt	Categorie folosință	Intra vilan	Suprafața (mp)	Tarla	Parcelă	Nr. topo	Observații / Referințe
1	faneata	DA	363	20	-	-	

Lungime Segmente

1) Valorile lungimilor segmentelor sunt obținute din proiecție în plan.

Punct început	X / Y	Punct sfârșit	X / Y	Lungime segment (** (m)
1	335.388,676 520.073,588	2	335.432,988 520.069,802	44.473
2	335.432,988 520.069,802	3	335.435,668 520.078,981	9.563
3	335.435,668 520.078,981	4	335.433,219 520.080,071	2.681
4	335.433,219 520.080,071	5	335.416,19 520.080,025	17.029
5	335.416,19 520.080,025	6	335.397,618 520.078,758	18.615

Punct început	X / Y	Punct sfârșit	X / Y	Lungime segment (** (m)
6	335.397,618 520.078,758	7	335.392,456 520.078,762	5.163
7	335.392,456 520.078,762	8	335.388,285 520.079,588	4.252
8	335.388,285 520.079,588	1	335.388,676 520.073,588	6.013

** Lungimile segmentelor sunt determinate în planul de proiecție Stereo 70 și sunt rotunjite la 1 milimetru.

*** Distanța dintre puncte este formată din segmente cumulate ce sunt mai mici decât valoarea 1 milimetru.

**DATE DESPRE IMOBILUL NR. 200377**

Oficiul de Cadastru și Publicitate Imobiliară HUNEDOARA
Biroul de Cadastru și Publicitate Imobiliară Brad

A. Partea I. Descrierea imobilului

TEREN Intravilan

Nr. CF vechi:21N
Nr. cadastral vechi:75

Adresa: Loc. Zdrapti, Jud. Hunedoara

Nr. Crt	Nr cadastral Nr. topografic	Suprafața* (mp)	Observații / Referințe
A1	61278	1.149	Sector cadastral:3 Teren neimprejmuit;

Construcții

Crt	Nr cadastral Nr. topografic	Adresa	Observații / Referințe
A1.1	61278-C1	Loc. Zdrapti, Jud. Hunedoara	Nr. niveluri:1; S. construita la sol:51 mp; CASA DE LOCUIT
A1.2	61278-C2	Loc. Zdrapti, Jud. Hunedoara	Nr. niveluri:1; S. construita la sol:43 mp; ANEXA

B. Partea II. Proprietari și acte

Inscrieri privitoare la dreptul de proprietate și alte drepturi reale		Referințe
1327 / 07/06/2007		
Act Notarial nr. 1162/2007, din 07/06/2007 emis de Poenar Viorica;		
B1	Intabulare, drept de PROPRIETATE, dobandit prin Conventie, cota actuala 1/2 1) ROBA RODICA <i>OBSERVATII: (provenita din conversia CF 21N)</i>	A1
B2	Intabulare, drept de PROPRIETATE, dobandit prin Conventie, cota actuala 1/2 1) ROBA RODICA	A1.1, A1.2
B3	Intabulare, drept de PROPRIETATE, dobandit prin Conventie, cota actuala 1/2 1) ROBA RODICA <i>OBSERVATII: (provenita din conversia CF 21N)</i>	A1
B4	Intabulare, drept de PROPRIETATE, dobandit prin Conventie, cota actuala 1/2 1) ROBA RODICA	A1.1, A1.2

C. Partea III. SARCINI .

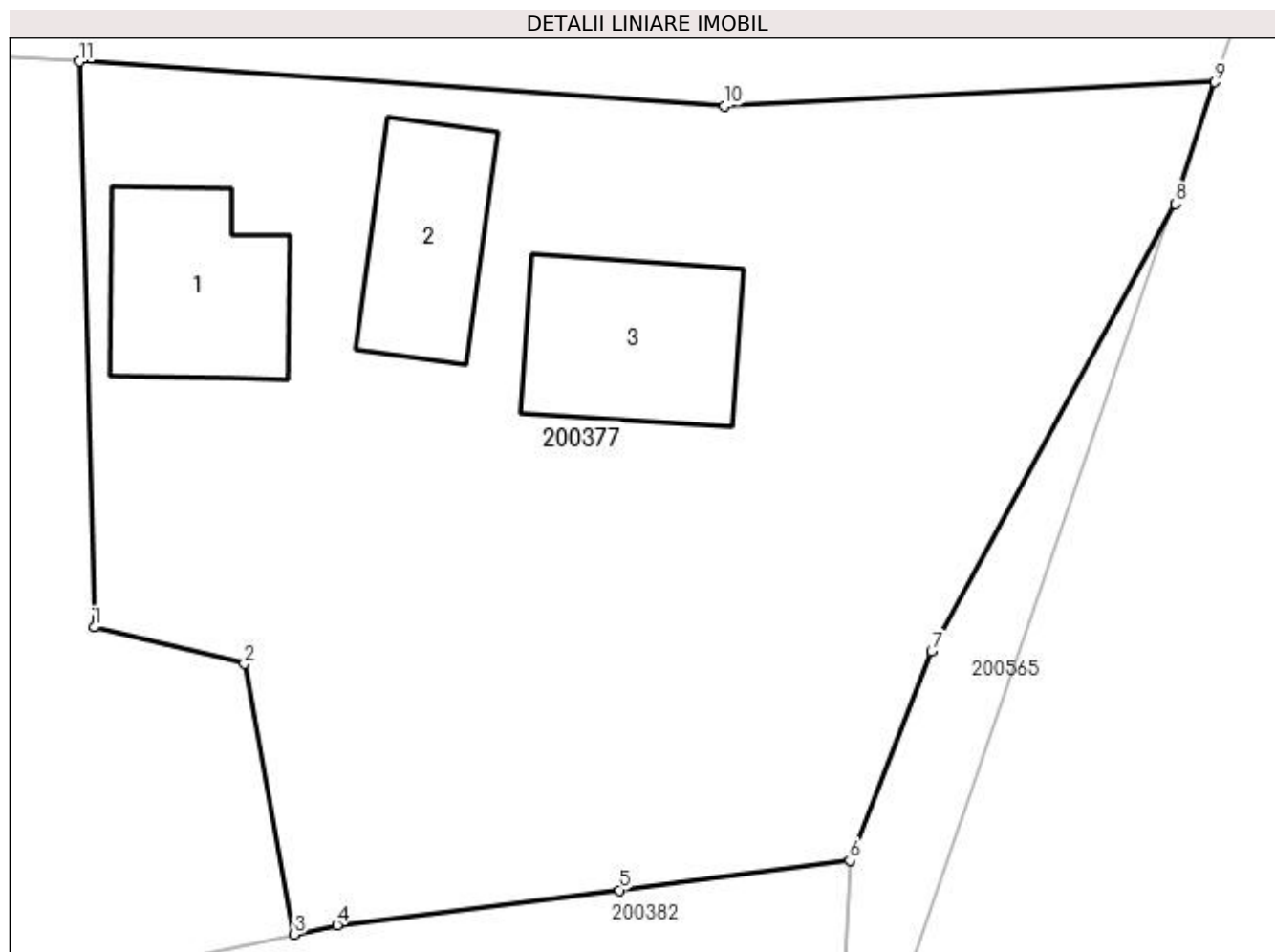
Inscrieri privind dezmembramintele dreptului de proprietate, drepturi reale de garanție și sarcini	Referințe
NU SUNT	

Anexa Nr. 1 La Partea I

Teren

Nr cadastral	Suprafața (mp)*	Observații / Referințe
61278	1.149	

* Suprafața este determinată în planul de proiecție Stereo 70.



Date referitoare la teren

Crt	Categorie folosință	Intra vilan	Suprafața (mp)	Tarla	Parcelă	Nr. topo	Observații / Referințe
1	curți constructii	DA	1.149	-	24	-	

Date referitoare la construcții

Crt	Număr	Destinație construcție	Supraf. (mp)	Situație juridică	Observații / Referințe
A1.1	61278-C1	construcții de locuințe	51	Cu acte	Nr. niveluri:1; S. construita la sol:51 mp; CASA DE LOCUIT
A1.2	61278-C2	construcții anexa	43	Cu acte	Nr. niveluri:1; S. construita la sol:43 mp; ANEXA
A1.3	61278-C3	construcții anexa	54	Fara acte	Nr. niveluri:1; S. construita la sol:54 mp; ANEXA

Lungime Segmente

1) Valorile lungimilor segmentelor sunt obținute din proiecție în plan.

Punct început	X / Y	Punct sfârșit	X / Y	Lungime segment (** (m)
1	335.381,003 520.014,754	2	335.387,054 520.013,284	6.227
2	335.387,054 520.013,284	3	335.389,06 520.002,407	11.06

Punct început	X / Y	Punct sfârșit	X / Y	Lungime segment (** (m)
3	335.389,06 520.002,407	4	335.390,772 520.002,776	1.752
4	335.390,772 520.002,776	5	335.402,141 520.004,184	11.456
5	335.402,141 520.004,184	6	335.411,39 520.005,373	9.325
6	335.411,39 520.005,373	7	335.414,682 520.013,787	9.035
7	335.414,682 520.013,787	8	335.424,477 520.031,771	20.478
8	335.424,477 520.031,771	9	335.426,063 520.036,659	5.139
9	335.426,063 520.036,659	10	335.406,354 520.035,69	19.733
10	335.406,354 520.035,69	11	335.380,424 520.037,488	25.992
11	335.380,424 520.037,488	1	335.381,003 520.014,754	22.742

** Lungimile segmentelor sunt determinate în planul de proiecție Stereo 70 și sunt rotunjite la 1 milimetru.

*** Distanța dintre puncte este formată din segmente cumulate ce sunt mai mici decât valoarea 1 milimetru.

**DATE DESPRE IMOBILUL NR. 200378**

Oficiul de Cadastru și Publicitate Imobiliară HUNEDOARA
Biroul de Cadastru și Publicitate Imobiliară Brad

A. Partea I. Descrierea imobilului

TEREN Intravilan

Adresa: Loc. Zdrapti, Jud. Hunedoara

Nr. Crt	Nr cadastral Nr. topografic	Suprafața* (mp)	Observații / Referințe
A1		1.637	Sector cadastral:3 Teren neimprejmuț; NU S-A PUTUT IDENTIFICA CU CF VECHI.

B. Partea II. Proprietari și acte

Inscrieri privitoare la dreptul de proprietate și alte drepturi reale		Referințe
1 / 19/07/2023		
Act Normativ nr. 7, din 13/03/1996 emis de PARLAMENTUL ROMÂNIEI;		
B1	Inscrierea provizorie, drept de PROPRIETATE, dobandit prin Lege, cota actuala 1/1	A1
	1) COMUNA CRIȘCIOR -REZERVA COMISIEI LOCALE DE FOND FUNCİAR, CIF:4468331, PROPRIETAR NEIDENTIFICAT	

C. Partea III. SARCINI .

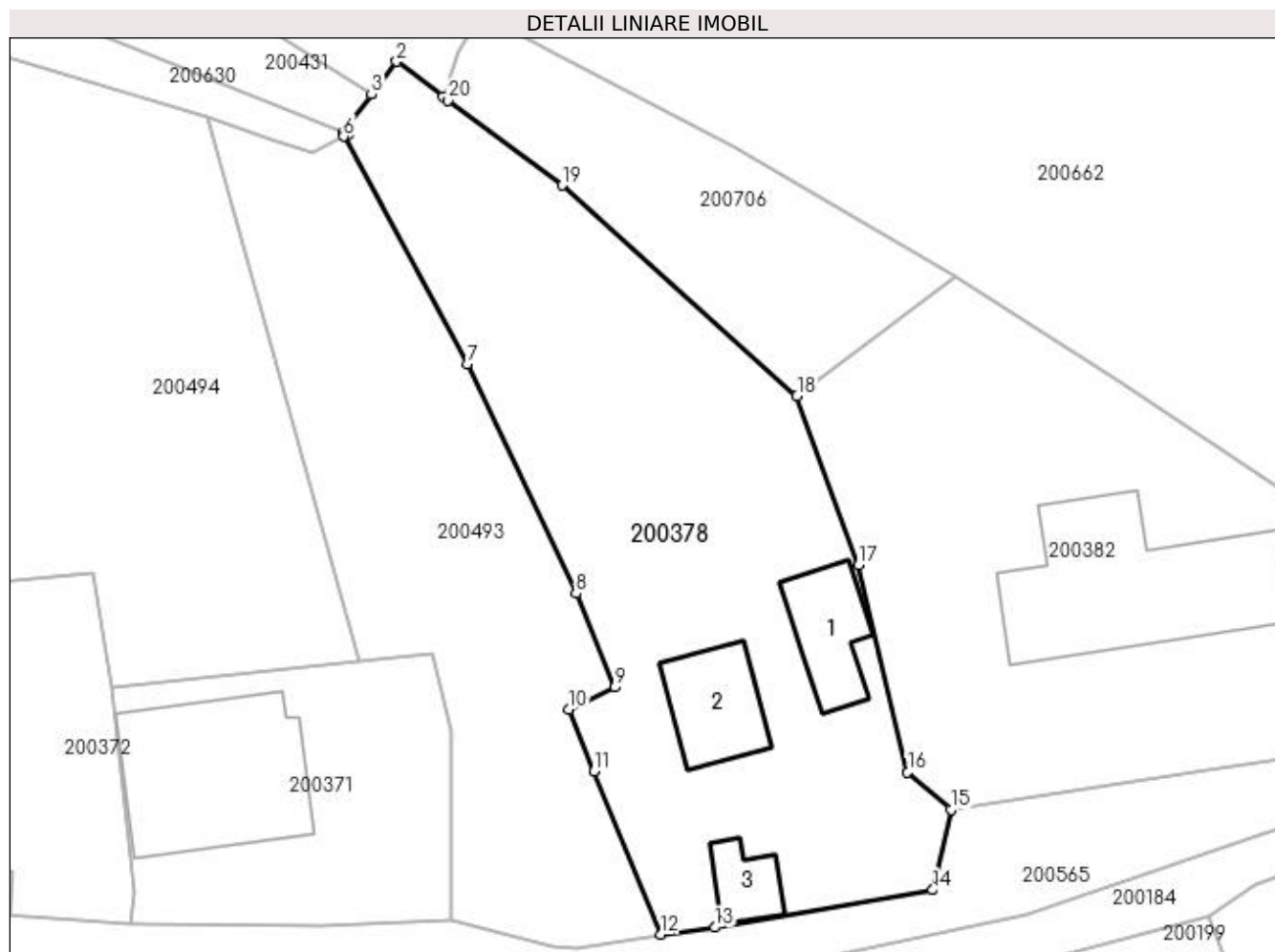
Inscrieri privind dezmembramintele dreptului de proprietate, drepturi reale de garanție și sarcini	Referințe
NU SUNT	

Anexa Nr. 1 La Partea I

Teren

Nr cadastral	Suprafața (mp)*	Observații / Referințe
	1.637	NU S-A PUTUT IDENTIFICA CU CF VECHI.

* Suprafața este determinată în planul de proiecție Stereo 70.



Date referitoare la teren

Crt	Categorie folosință	Intra vilan	Suprafața (mp)	Tarla	Parcelă	Nr. topo	Observații / Referințe
1	curți constructii	DA	500	20	-	-	
2	faneata	DA	1.137	20	-	-	

Date referitoare la construcții

Crt	Număr	Destinație construcție	Supraf. (mp)	Situație juridică	Observații / Referințe
A1.1		construcții de locuințe	63	Fara acte	Nr. niveluri:1; S. construita la sol:63 mp; CASA DE LOCUIT
A1.2		construcții de locuințe	70	Fara acte	Nr. niveluri:1; S. construita la sol:70 mp; CASA DE LOCUIT
A1.3		construcții anexa	33	Fara acte	Nr. niveluri:1; S. construita la sol:33 mp; ANEXA

Lungime Segmente

1) Valorile lungimilor segmentelor sunt obținute din proiecție în plan.

Punct început	X / Y	Punct sfârșit	X / Y	Lungime segment (** (m)
1	335.289,512 520.032,557	2	335.285,539 520.035,55	4.975

Punct început	X / Y	Punct sfârșit	X / Y	Lungime segment (** (m)
2	335.285,539 520.035,55	3	335.283,425 520.032,744	3.513
3	335.283,425 520.032,744	4	335.280,999 520.029,524	4.032
4	335.280,999 520.029,524	5	335.281,41 520.029,358	0.443
5	335.281,41 520.029,358	6	335.281,013 520.029,159	0.444
6	335.281,013 520.029,159	7	335.291,571 520.009,751	22.094
7	335.291,571 520.009,751	8	335.300,874 519.990,156	21.691
8	335.300,874 519.990,156	9	335.304,201 519.982,167	8.654
9	335.304,201 519.982,167	10	335.300,254 519.980,258	4.384
10	335.300,254 519.980,258	11	335.302,399 519.975,004	5.675
11	335.302,399 519.975,004	12	335.308,109 519.961,088	15.042
12	335.308,109 519.961,088	13	335.312,734 519.961,673	4.662
13	335.312,734 519.961,673	14	335.331,315 519.964,878	18.855
14	335.331,315 519.964,878	15	335.332,866 519.971,73	7.025
15	335.332,866 519.971,73	16	335.329,172 519.974,916	4.878
16	335.329,172 519.974,916	17	335.324,993 519.992,589	18.16
17	335.324,993 519.992,589	18	335.319,724 520.007,04	15.382
18	335.319,724 520.007,04	19	335.299,707 520.024,997	26.891
19	335.299,707 520.024,997	20	335.289,958 520.032,222	12.134
20	335.289,958 520.032,222	1	335.289,512 520.032,557	0.558

** Lungimile segmentelor sunt determinate în planul de proiecție Stereo 70 și sunt rotunjite la 1 milimetru.

*** Distanța dintre puncte este formată din segmente cumulate ce sunt mai mici decât valoarea 1 milimetru.

**DATE DESPRE IMOBILUL NR. 200379**

Oficiul de Cadastru și Publicitate Imobiliară HUNEDOARA
Biroul de Cadastru și Publicitate Imobiliară Brad

A. Partea I. Descrierea imobilului

TEREN Intravilan

Adresa: Loc. Zdrapti, Jud. Hunedoara

Nr. Crt	Nr cadastral Nr. topografic	Suprafața* (mp)	Observații / Referințe
A1		826	Sector cadastral:3 Teren neimprejmuit; NU S-A PUTUT IDENTIFICA CU CF VECHI.

B. Partea II. Proprietari și acte

Inscrieri privitoare la dreptul de proprietate și alte drepturi reale	Referințe
1 / 19/07/2023	
Act Normativ nr. 7, din 13/03/1996 emis de PARLAMENTUL ROMÂNIEI;	
B1	A1
Inscrierea provizorie, drept de PROPRIETATE, dobandit prin Lege, cota actuala 1/1	
1) COMUNA CRISCIOR, REZERVA COMISIEI LOCALE DE FOND FUNCJAR, CIF:4468331, PROPRIETAR NEIDENTIFICAT	

C. Partea III. SARCINI .

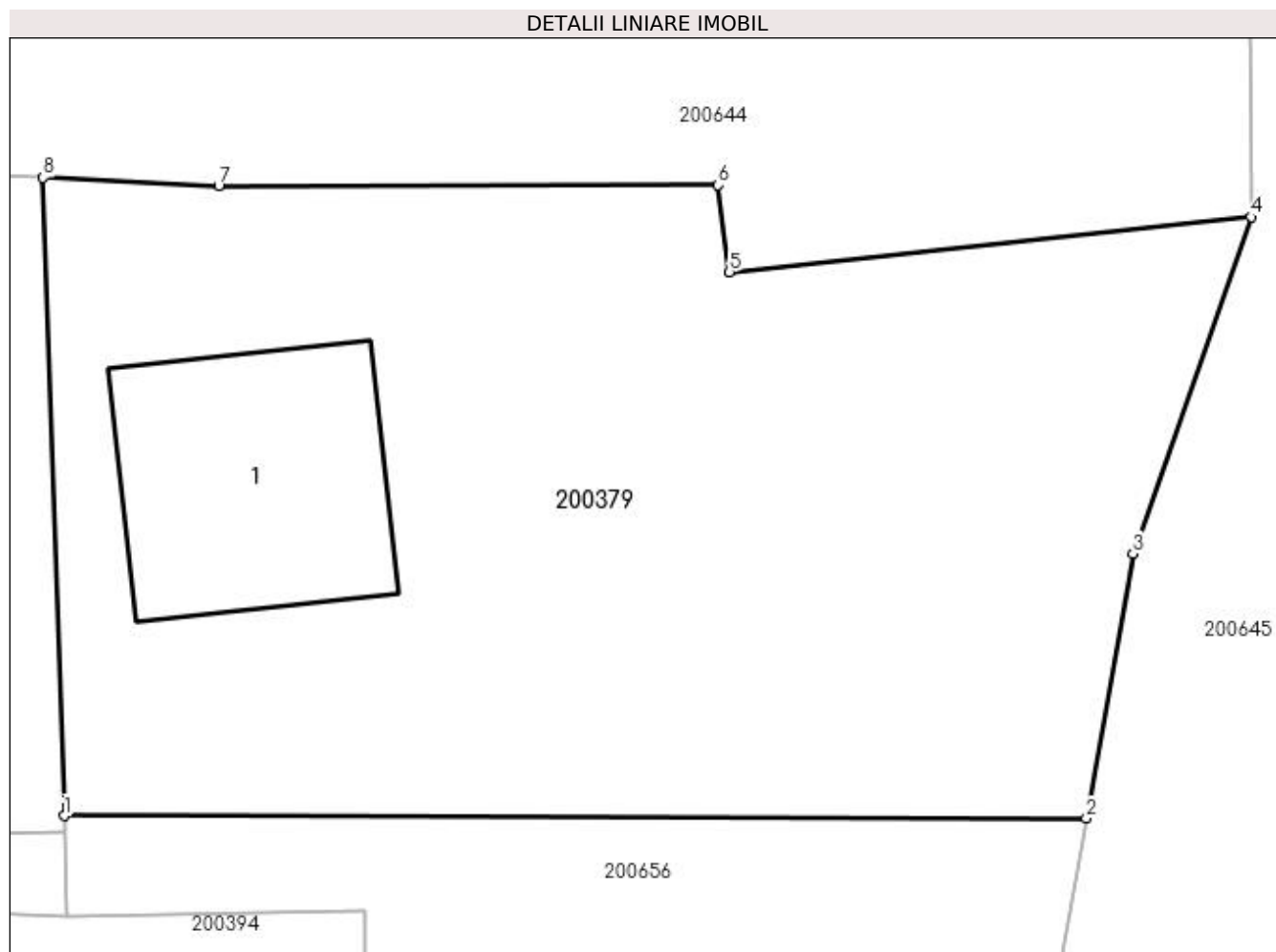
Inscrieri privind dezmembramintele dreptului de proprietate, drepturi reale de garanție și sarcini	Referințe
NU SUNT	

Anexa Nr. 1 La Partea I

Teren

Nr cadastral	Suprafața (mp)*	Observații / Referințe
	826	NU S-A PUTUT IDENTIFICA CU CF VECHI.

* Suprafața este determinată în planul de proiecție Stereo 70.



Date referitoare la teren

Crt	Categorie folosință	Intra vilan	Suprafața (mp)	Tarla	Parcelă	Nr. topo	Observații / Referințe
1	curți constructii	DA	200	20	-	-	
2	faneata	DA	626	20	-	-	

Date referitoare la construcții

Crt	Număr	Destinație construcție	Supraf. (mp)	Situație juridică	Observații / Referințe
A1.1		construcții anexa	83	Fara acte	Nr. niveluri:1; S. construita la sol:83 mp; ANEXA

Lungime Segmente

1) Valorile lungimilor segmentelor sunt obținute din proiecție în plan.

Punct început	X / Y	Punct sfârșit	X / Y	Lungime segment (** (m)
1	335.345,902 520.220,87	2	335.381,84 520.220,783	35.938
2	335.381,84 520.220,783	3	335.383,476 520.230,084	9.444
3	335.383,476 520.230,084	4	335.387,637 520.241,917	12.543

Punct început	X / Y	Punct sfârșit	X / Y	Lungime segment (** (m)
4	335.387,637 520.241,917	5	335.369,298 520.239,988	18.44
5	335.369,298 520.239,988	6	335.368,898 520.243,039	3.077
6	335.368,898 520.243,039	7	335.351,337 520.243,019	17.561
7	335.351,337 520.243,019	8	335.345,156 520.243,299	6.187
8	335.345,156 520.243,299	1	335.345,902 520.220,87	22.442

** Lungimile segmentelor sunt determinate în planul de proiecție Stereo 70 și sunt rotunjite la 1 milimetru.

*** Distanța dintre puncte este formată din segmente cumulate ce sunt mai mici decât valoarea 1 milimetru.

**DATE DESPRE IMOBILUL NR. 200380**

Oficiul de Cadastru și Publicitate Imobiliară HUNEDOARA
Biroul de Cadastru și Publicitate Imobiliară Brad

A. Partea I. Descrierea imobilului

TEREN Intravilan

Adresa: Loc. Zdrapti, Jud. Hunedoara

Nr. Crt	Nr cadastral Nr. topografic	Suprafața* (mp)	Observații / Referințe
A1		433	Sector cadastral:3 Teren neimprejmuit; NU S-A PUTUT IDENTIFICA CU CF VECHI.

B. Partea II. Proprietari și acte

Inscrieri privitoare la dreptul de proprietate și alte drepturi reale	Referințe
1 / 19/07/2023	
Act Normativ nr. 7, din 13/03/1996 emis de PARLAMENTUL ROMÂNIEI;	
B1	A1
Inscrierea provizorie, drept de PROPRIETATE, dobandit prin Lege, cota actuala 1/1	
1) COMUNA CRISCIOR, REZERVA COMISIEI LOCALE DE FOND FUNCJAR, CIF:4468331, PROPRIETAR NEIDENTIFICAT	

C. Partea III. SARCINI .

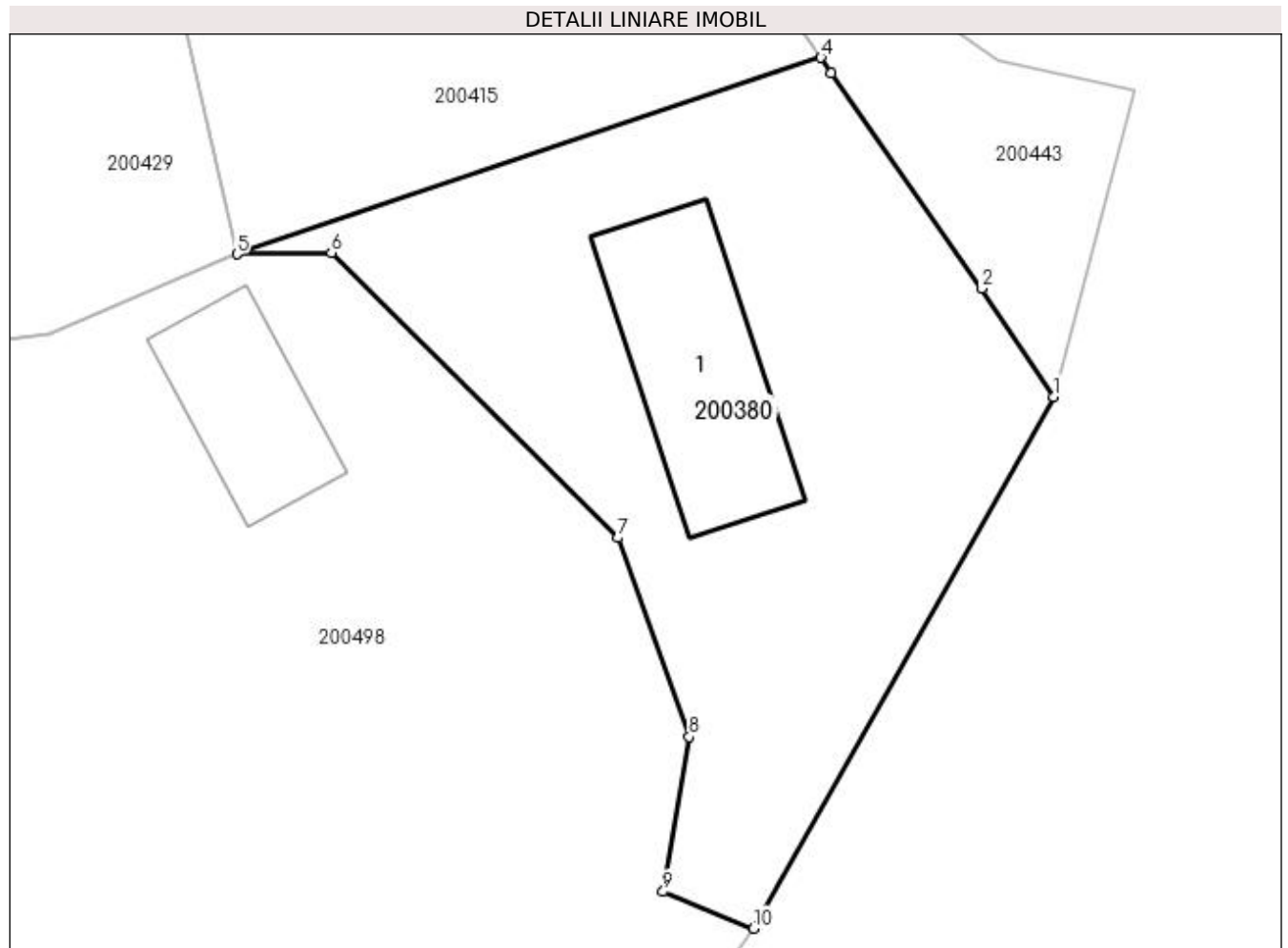
Inscrieri privind dezmembramintele dreptului de proprietate, drepturi reale de garanție și sarcini	Referințe
NU SUNT	

Anexa Nr. 1 La Partea I

Teren

Nr cadastral	Suprafața (mp)*	Observații / Referințe
	433	NU S-A PUTUT IDENTIFICA CU CF VECHI.

* Suprafața este determinată în planul de proiecție Stereo 70.



Date referitoare la teren

Crt	Categorie folosință	Intra vilan	Suprafața (mp)	Tarla	Parcelă	Nr. topo	Observații / Referințe
1	curti constructii	DA	200	-	-	-	
2	faneata	DA	233	-	-	-	

Date referitoare la construcții

Crt	Număr	Destinație construcție	Supraf. (mp)	Situație juridică	Observații / Referințe
A1.1		construcții anexa	56	Fara acte	Nr. niveluri:1; S. construita la sol:56 mp; ANEXA

Lungime Segmente

1) Valorile lungimilor segmentelor sunt obținute din proiecție în plan.

Punct început	X / Y	Punct sfârșit	X / Y	Lungime segment (** (m)
1	335.495,813 520.216,1	2	335.493,057 520.220,216	4.953
2	335.493,057 520.220,216	3	335.487,346 520.228,415	9.992
3	335.487,346 520.228,415	4	335.486,942 520.229,001	0.711

Punct început	X / Y	Punct sfârșit	X / Y	Lungime segment (** (m)
4	335.486,942 520.229,001	5	335.464,712 520.221,528	23.453
5	335.464,712 520.221,528	6	335.468,305 520.221,577	3.593
6	335.468,305 520.221,577	7	335.479,224 520.210,73	15.391
7	335.479,224 520.210,73	8	335.481,928 520.203,165	8.034
8	335.481,928 520.203,165	9	335.480,93 520.197,28	5.969
9	335.480,93 520.197,28	10	335.484,379 520.195,876	3.724
10	335.484,379 520.195,876	1	335.495,813 520.216,1	23.233

** Lungimile segmentelor sunt determinate în planul de proiecție Stereo 70 și sunt rotunjite la 1 milimetru.

*** Distanța dintre puncte este formată din segmente cumulate ce sunt mai mici decât valoarea 1 milimetru.

**DATE DESPRE IMOBILUL NR. 200381**

Oficiul de Cadastru și Publicitate Imobiliară HUNEDOARA
Biroul de Cadastru și Publicitate Imobiliară Brad

A. Partea I. Descrierea imobilului

TEREN Necunoscut

Adresa: Loc. Zdrapti, Jud. Hunedoara

Nr. Crt	Nr cadastral Nr. topografic	Suprafața* (mp)	Observații / Referințe
A1		1.622	Sector cadastral:3 Teren neimprejmuț; NU S-A PUTUT IDENTIFICA CU CF VECHI.

B. Partea II. Proprietari și acte

Inscrieri privitoare la dreptul de proprietate și alte drepturi reale		Referințe
1 / 19/07/2023		
Act Normativ nr. 7, din 13/03/1996 emis de PARLAMENTUL ROMÂNIEI;		
B1	Inscrierea provizorie, drept de PROPRIETATE, dobandit prin Lege, cota actuala 1/1	A1
	1) COMUNA CRISCIOR, REZERVA COMISIEI LOCALE DE FOND FUNCJAR, CIF:4468331, PROPRIETAR NEIDENTIFICAT	

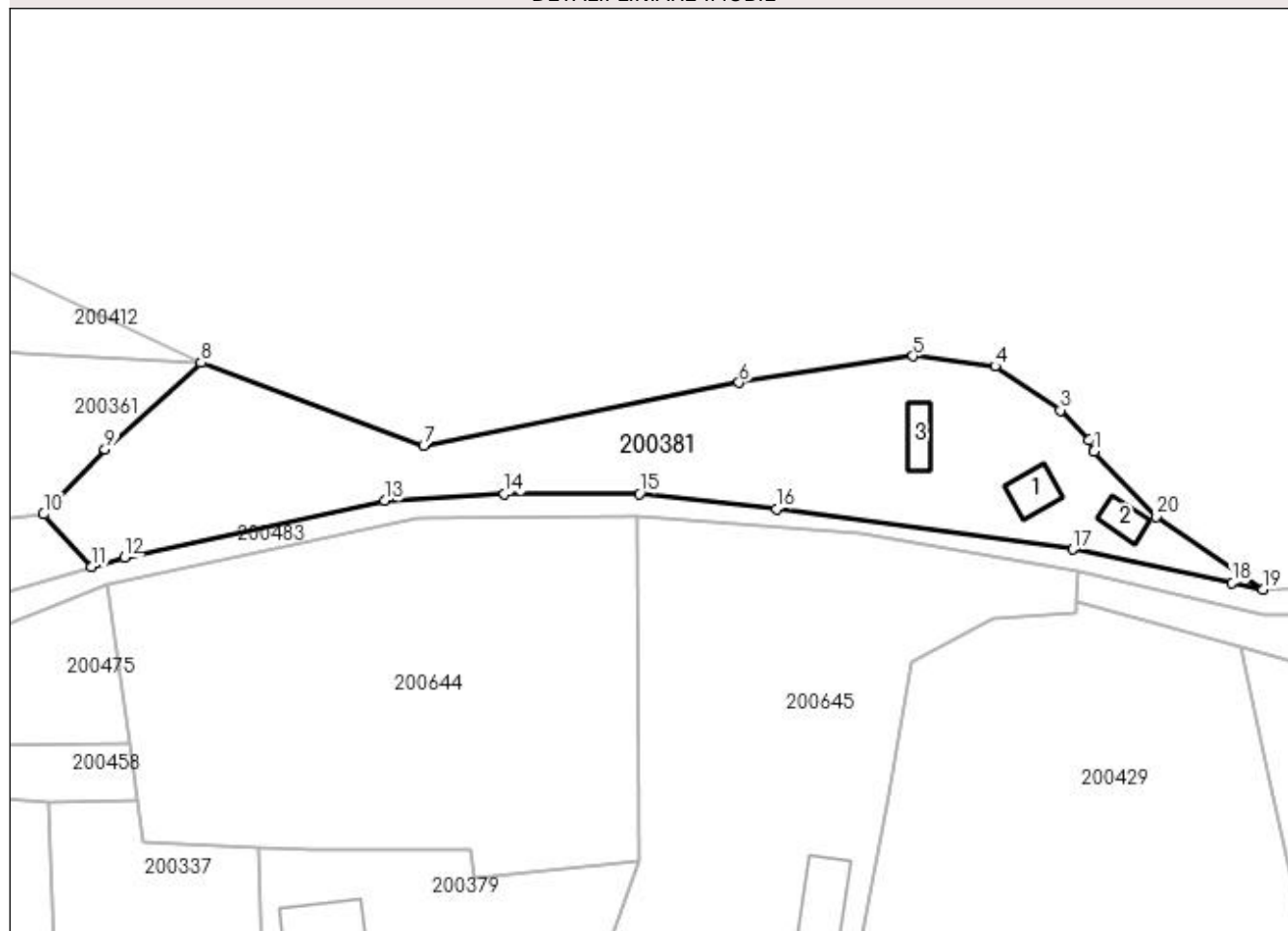
C. Partea III. SARCINI .

Inscrieri privind dezmembramintele dreptului de proprietate, drepturi reale de garanție și sarcini	Referințe
NU SUNT	

Anexa Nr. 1 La Partea I**Teren**

Nr cadastral	Suprafața (mp)*	Observații / Referințe
	1.622	NU S-A PUTUT IDENTIFICA CU CF VECHI.

* Suprafața este determinată în planul de proiecție Stereo 70.

DETALII LINIARE IMOBIL**Date referitoare la teren**

Crt	Categorie folosință	Intravilan	Suprafața (mp)	Tarla	Parcelă	Nr. topo	Observații / Referințe
1	curți constructii	DA	400	-	-	-	
2	faneata	DA	905	-	-	-	
3	faneata	NU	317	-	-	-	

Date referitoare la construcții

Crt	Număr	Destinație construcție	Supraf. (mp)	Situație juridică	Observații / Referințe
A1.1		construcții de locuințe	23	Fara acte	Nr. niveluri:1; S. construita la sol:23 mp; CASA DE LOCUIT
A1.2		construcții anexa	16	Fara acte	Nr. niveluri:1; S. construita la sol:16 mp; ANEXA
A1.3		construcții anexa	20	Fara acte	Nr. niveluri:1; S. construita la sol:20 mp; ANEXA

Lungime Segmente

1) Valorile lungimilor segmentelor sunt obținute din proiecție în plan.

Punct început	X / Y	Punct sfârșit	X / Y	Lungime segment (** (m)
---------------	-------	---------------	-------	-------------------------

Punct început	X / Y	Punct sfârșit	X / Y	Lungime segment (** (m)
1	335.438,57 520.287,572	2	335.438,025 520.288,849	1.389
2	335.438,025 520.288,849	3	335.434,802 520.292,177	4.633
3	335.434,802 520.292,177	4	335.427,484 520.297,09	8.814
4	335.427,484 520.297,09	5	335.418,337 520.298,233	9.218
5	335.418,337 520.298,233	6	335.398,899 520.295,262	19.663
6	335.398,899 520.295,262	7	335.363,649 520.288,212	35.949
7	335.363,649 520.288,212	8	335.338,788 520.297,484	26.534
8	335.338,788 520.297,484	9	335.328,041 520.287,834	14.443
9	335.328,041 520.287,834	10	335.321,176 520.280,578	9.99
10	335.321,176 520.280,578	11	335.326,558 520.274,672	7.99
11	335.326,558 520.274,672	12	335.330,189 520.275,75	3.788
12	335.330,189 520.275,75	13	335.359,311 520.282,072	29.8
13	335.359,311 520.282,072	14	335.372,687 520.282,861	13.4
14	335.372,687 520.282,861	15	335.387,787 520.282,861	15.1
15	335.387,787 520.282,861	16	335.403,094 520.281,17	15.4
16	335.403,094 520.281,17	17	335.436,19 520.276,67	33.4
17	335.436,19 520.276,67	18	335.454,001 520.272,929	18.2
18	335.454,001 520.272,929	19	335.457,42 520.272,18	3.5
19	335.457,42 520.272,18	20	335.445,539 520.280,319	14.401
20	335.445,539 520.280,319	1	335.438,57 520.287,572	10.058

** Lungimile segmentelor sunt determinate în planul de proiecție Stereo 70 și sunt rotunjite la 1 milimetru.

*** Distanța dintre puncte este formată din segmente cumulate ce sunt mai mici decât valoarea 1 milimetru.

**DATE DESPRE IMOBILUL NR. 200382**

Oficiul de Cadastru și Publicitate Imobiliară HUNEDOARA
Biroul de Cadastru și Publicitate Imobiliară Brad

A. Partea I. Descrierea imobilului

TEREN Intravilan

Nr. CF vechi:60 ZDRAPTI
Nr. topografic:71,72/a,70/1

Adresa: Loc. Zdrapti, Jud. Hunedoara

Nr. Crt	Nr cadastral Nr. topografic	Suprafața* (mp)	Observații / Referințe
A1	6248	2.325	Sector cadastral:3 Teren neimprejmuit;

Construcții

Crt	Nr cadastral Nr. topografic	Adresa	Observații / Referințe
A1.1	6248-C1	Loc. Zdrapti, Jud. Hunedoara	Nr. niveluri:1; S. construita la sol:239 mp; SCOALA

B. Partea II. Proprietari și acte

Inscrieri privitoare la dreptul de proprietate și alte drepturi reale		Referințe
1 / 19/07/2023		
Act Normativ nr. 214, din 09/03/1949 emis de PARLAMENTUL ROMÂNIEI (DECRET NR 176 DIN MO NR 177);		
B1	Intabulare, drept de PROPRIETATE, dobândit prin Lege, cota actuala 1/1 1) MINISTERUL ÎNVĂȚĂMÂNTULUI PUBLIC, CIF:999999999999	A1, A1.1

C. Partea III. SARCINI .

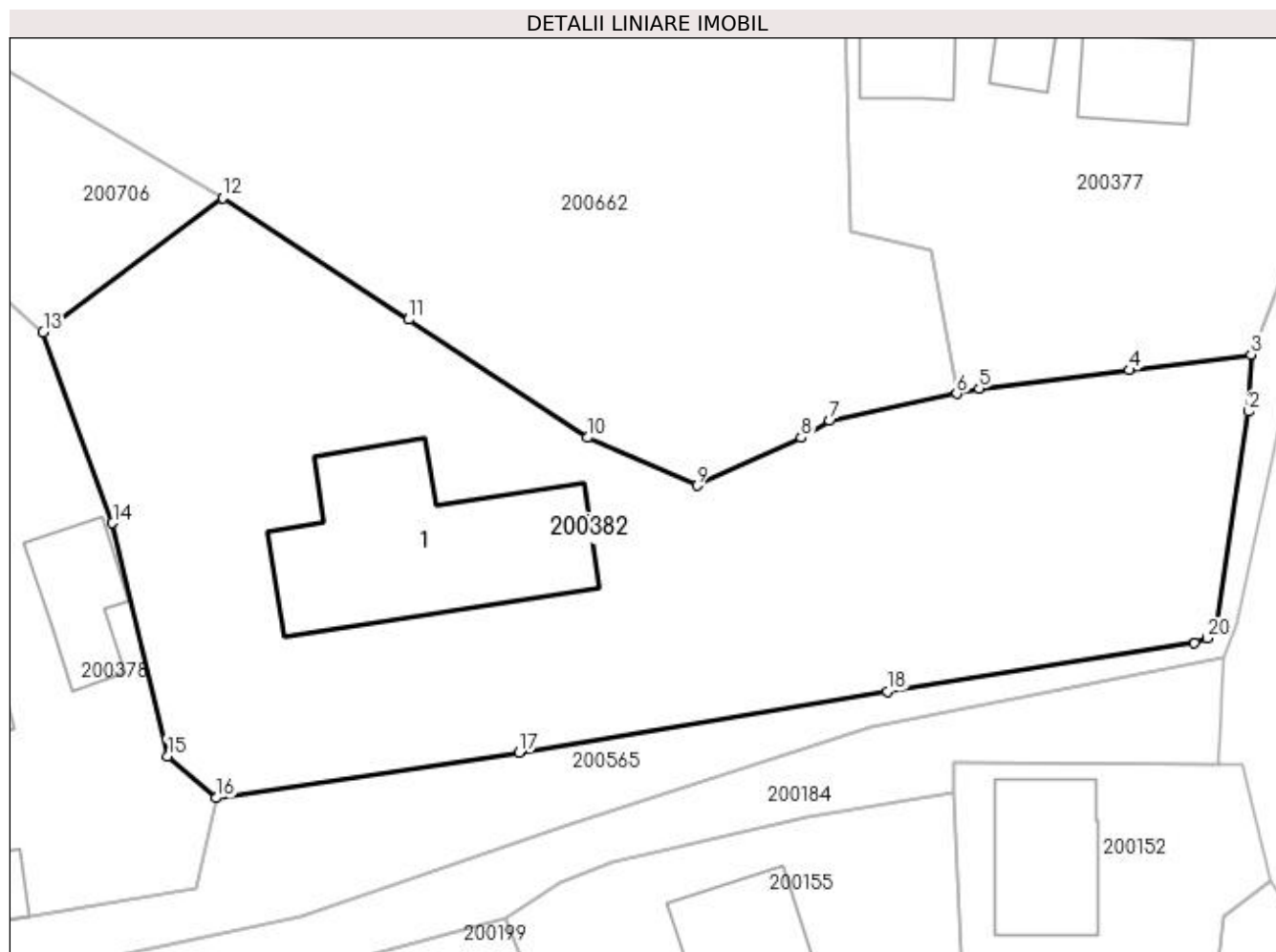
Inscrieri privind dezmembramintele dreptului de proprietate, drepturi reale de garanție și sarcini	Referințe
NU SUNT	

Anexa Nr. 1 La Partea I

Teren

Nr cadastral	Suprafața (mp)*	Observații / Referințe
6248	2.325	

* Suprafața este determinată în planul de proiecție Stereo 70.



Date referitoare la teren

Crt	Categorie folosință	Intravilan	Suprafața (mp)	Tarla	Parcelă	Nr. topo	Observații / Referințe
1	curți constructii	DA	2.325	-	-	-	

Date referitoare la construcții

Crt	Număr	Destinație construcție	Supraf. (mp)	Situație juridică	Observații / Referințe
A1.1	6248-C1	construcții administrative și social culturale	239	Cu acte	Nr. niveluri:1; S. construita la sol:239 mp; SCOALA

Lungime Segmente

1) Valorile lungimilor segmentelor sunt obținute din proiecție în plan.

Punct început	X / Y	Punct sfârșit	X / Y	Lungime segment (** (m)
1	335.408,782 519.984,649	2	335.411,202 520.001,039	16.568
2	335.411,202 520.001,039	3	335.411,39 520.005,373	4.338
3	335.411,39 520.005,373	4	335.402,141 520.004,184	9.325

Punct început	X / Y	Punct sfârșit	X / Y	Lungime segment (** (m)
4	335.402,141 520.004,184	5	335.390,772 520.002,776	11.456
5	335.390,772 520.002,776	6	335.389,06 520.002,407	1.752
6	335.389,06 520.002,407	7	335.379,429 520.000,329	9.852
7	335.379,429 520.000,329	8	335.377,261 519.999,045	2.52
8	335.377,261 519.999,045	9	335.369,332 519.995,437	8.711
9	335.369,332 519.995,437	10	335.361,004 519.999,055	9.08
10	335.361,004 519.999,055	11	335.347,464 520.008,029	16.244
11	335.347,464 520.008,029	12	335.333,335 520.017,249	16.871
12	335.333,335 520.017,249	13	335.319,724 520.007,04	17.014
13	335.319,724 520.007,04	14	335.324,993 519.992,589	15.382
14	335.324,993 519.992,589	15	335.329,172 519.974,916	18.16
15	335.329,172 519.974,916	16	335.332,866 519.971,73	4.878
16	335.332,866 519.971,73	17	335.355,839 519.975,193	23.233
17	335.355,839 519.975,193	18	335.383,772 519.979,82	28.314
18	335.383,772 519.979,82	19	335.407,085 519.983,474	23.598
19	335.407,085 519.983,474	20	335.408,078 519.983,84	1.058
20	335.408,078 519.983,84	1	335.408,782 519.984,649	1.072

** Lungimile segmentelor sunt determinate în planul de proiecție Stereo 70 și sunt rotunjite la 1 milimetru.

*** Distanța dintre puncte este formată din segmente cumulate ce sunt mai mici decât valoarea 1 milimetru.

**DATE DESPRE IMOBILUL NR. 200383**

Oficiul de Cadastru și Publicitate Imobiliară HUNEDOARA
Biroul de Cadastru și Publicitate Imobiliară Brad

A. Partea I. Descrierea imobilului

TEREN Necunoscut

Adresa: Loc. Zdrapti, Jud. Hunedoara

Nr. Crt	Nr cadastral Nr. topografic	Suprafața* (mp)	Observații / Referințe
A1		700	Sector cadastral:3 Teren neimprejmuit; NU S-A PUTUT IDENTIFICA CU CF VECHI.

B. Partea II. Proprietari și acte

Inscrieri privitoare la dreptul de proprietate și alte drepturi reale		Referințe
1 / 14/07/2023		
Act Administrativ nr. 47188/23, din 17/07/1997 emis de CJPSDPAT HUNEDOARA;		
B1	Intabulare, drept de PROPRIETATE, dobandit prin Reconstituire, cota actuala 1/1 1) ADĂMUȚ SILVIA 2) PULBERE MARTA 3) ADĂMUȚ SIMEDREA 4) ADĂMUȚ NICHIFOR	A1

C. Partea III. SARCINI .

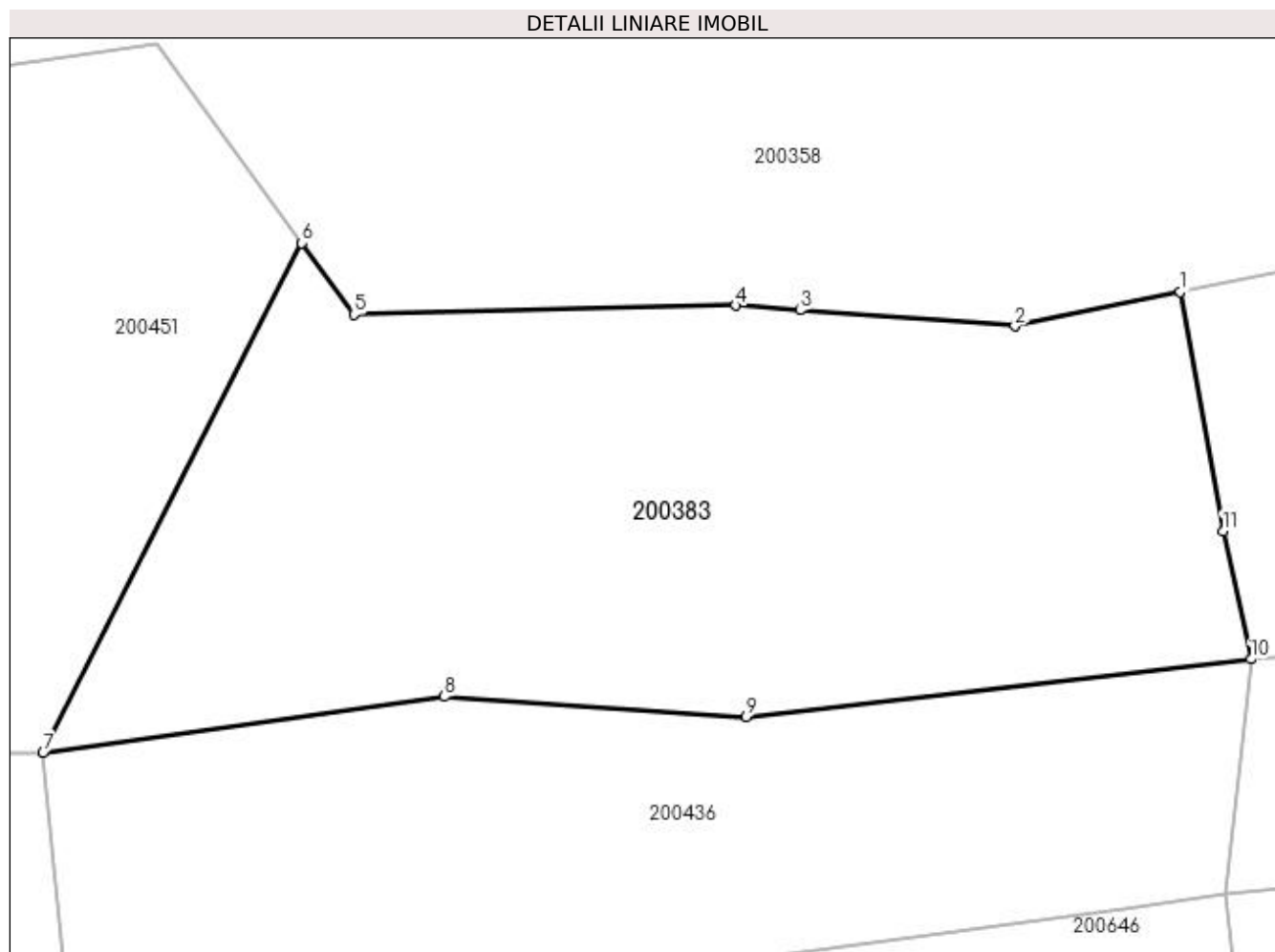
Inscrieri privind dezmembramintele dreptului de proprietate, drepturi reale de garanție și sarcini	Referințe
NU SUNT	

Anexa Nr. 1 La Partea I

Teren

Nr cadastral	Suprafața (mp)*	Observații / Referințe
	700	NU S-A PUTUT IDENTIFICA CU CF VECHI.

* Suprafața este determinată în planul de proiecție Stereo 70.



Date referitoare la teren

Crt	Categorie folosință	Intravilan	Suprafața (mp)	Tarla	Parcelă	Nr. topo	Observații / Referințe
1	faneata	NU	324	20	780/11	-	
2	faneata	DA	376	20	780/11	-	

Lungime Segmente

1) Valorile lungimilor segmentelor sunt obținute din proiecție în plan.

Punct început	X / Y	Punct sfârșit	X / Y	Lungime segment (** (m)
1	335.315,725 520.230,54	2	335.308,941 520.229,134	6.928
2	335.308,941 520.229,134	3	335.300,125 520.229,787	8.84
3	335.300,125 520.229,787	4	335.297,49 520.229,982	2.642
4	335.297,49 520.229,982	5	335.281,828 520.229,604	15.667

Punct început	X / Y	Punct sfârșit	X / Y	Lungime segment (** (m)
5	335.281,828 520.229,604	6	335.279,689 520.232,542	3.634
6	335.279,689 520.232,542	7	335.269,086 520.211,641	23.437
7	335.269,086 520.211,641	8	335.285,547 520.213,948	16.622
8	335.285,547 520.213,948	9	335.297,919 520.213,109	12.4
9	335.297,919 520.213,109	10	335.318,623 520.215,489	20.84
10	335.318,623 520.215,489	11	335.317,478 520.220,738	5.373
11	335.317,478 520.220,738	1	335.315,725 520.230,54	9.957

** Lungimile segmentelor sunt determinate în planul de proiecție Stereo 70 și sunt rotunjite la 1 milimetru.

*** Distanța dintre puncte este formată din segmente cumulate ce sunt mai mici decât valoarea 1 milimetru.

**DATE DESPRE IMOBILUL NR. 200384**

Oficiul de Cadastru și Publicitate Imobiliară HUNEDOARA
Biroul de Cadastru și Publicitate Imobiliară Brad

A. Partea I. Descrierea imobilului

TEREN Extravilan

Adresa: Jud. Hunedoara

Nr. Crt	Nr cadastral Nr. topografic	Suprafața* (mp)	Observații / Referințe
A1		120	Sector cadastral:3 Teren neimprejmuit;

B. Partea II. Proprietari și acte

Inscrieri privitoare la dreptul de proprietate și alte drepturi reale	Referințe
1 / 07/07/2023	
Act Administrativ nr. 47188/50, din 05/08/1997 emis de CJPSDPAT HUNEDOARA;	
B1	A1
Intabulare, drept de PROPRIETATE, dobandit prin Reconstituire, cota actuala 1/1 1) ALMĂȘAN GHEORGHE	

C. Partea III. SARCINI .

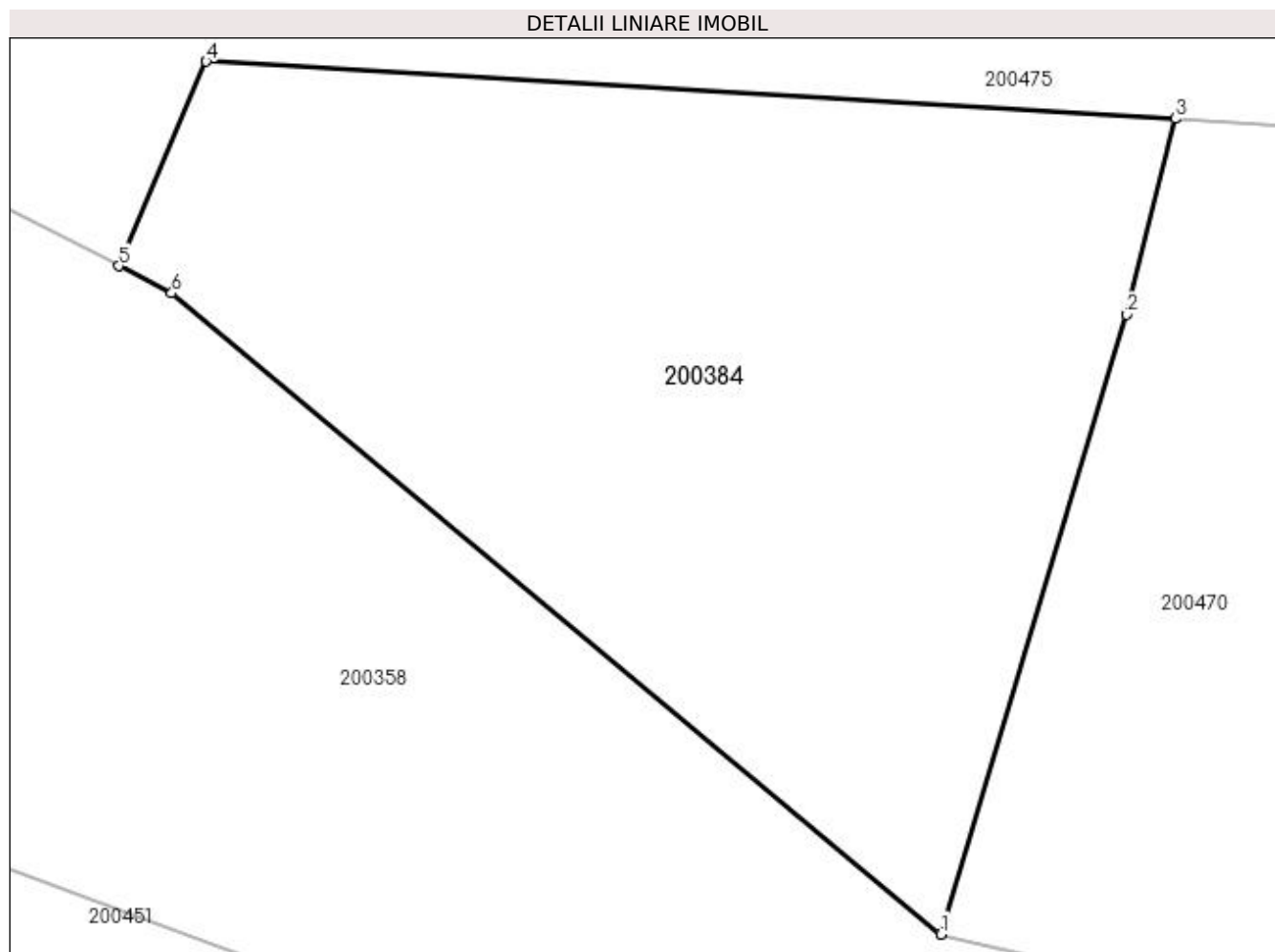
Inscrieri privind dezmembramintele dreptului de proprietate, drepturi reale de garanție și sarcini	Referințe
NU SUNT	

Anexa Nr. 1 La Partea I

Teren

Nr cadastral	Suprafața (mp)*	Observații / Referințe
	120	

* Suprafața este determinată în planul de proiecție Stereo 70.



Date referitoare la teren

Crt	Categorie folosință	Intra vilan	Suprafața (mp)	Tarla	Parcelă	Nr. topo	Observații / Referințe
1	faneata	NU	120	20	780/5	-	

Lungime Segmente

1) Valorile lungimilor segmentelor sunt obținute din proiecție în plan.

Punct început	X / Y	Punct sfârșit	X / Y	Lungime segment (** (m)
1	335.233,812 520.247,729	2	335.236,665 520.257,231	9.921
2	335.236,665 520.257,231	3	335.237,403 520.260,234	3.092
3	335.237,403 520.260,234	4	335.222,541 520.261,111	14.888
4	335.222,541 520.261,111	5	335.221,206 520.257,976	3.407
5	335.221,206 520.257,976	6	335.222,013 520.257,56	0.909

Punct început	X / Y	Punct sfârșit	X / Y	Lungime segment (** (m)
6	335.222,013 520.257,56	1	335.233,812 520.247,729	15.358

** Lungimile segmentelor sunt determinate în planul de proiecție Stereo 70 și sunt rotunjite la 1 milimetru.

*** Distanța dintre puncte este formată din segmente cumulate ce sunt mai mici decât valoarea 1 milimetru.

**DATE DESPRE IMOBILUL NR. 200385**

Oficiul de Cadastru și Publicitate Imobiliară HUNEDOARA
Biroul de Cadastru și Publicitate Imobiliară Brad

A. Partea I. Descrierea imobilului

TEREN Extravilan

Adresa: Jud. Hunedoara

Nr. Crt	Nr cadastral Nr. topografic	Suprafața* (mp)	Observații / Referințe
A1		800	Sector cadastral:3 Teren neimprejmuit;

B. Partea II. Proprietari și acte

Inscrieri privitoare la dreptul de proprietate și alte drepturi reale	Referințe
1 / 12/07/2023	
Act Administrativ nr. 24537/22, din 05/07/2002 emis de CJPSDPAT HUNEDOARA;	
B1	A1
Intabulare, drept de PROPRIETATE, dobandit prin Reconstituire, cota actuala 1/1 1) VERDEȘ RODICA	

C. Partea III. SARCINI .

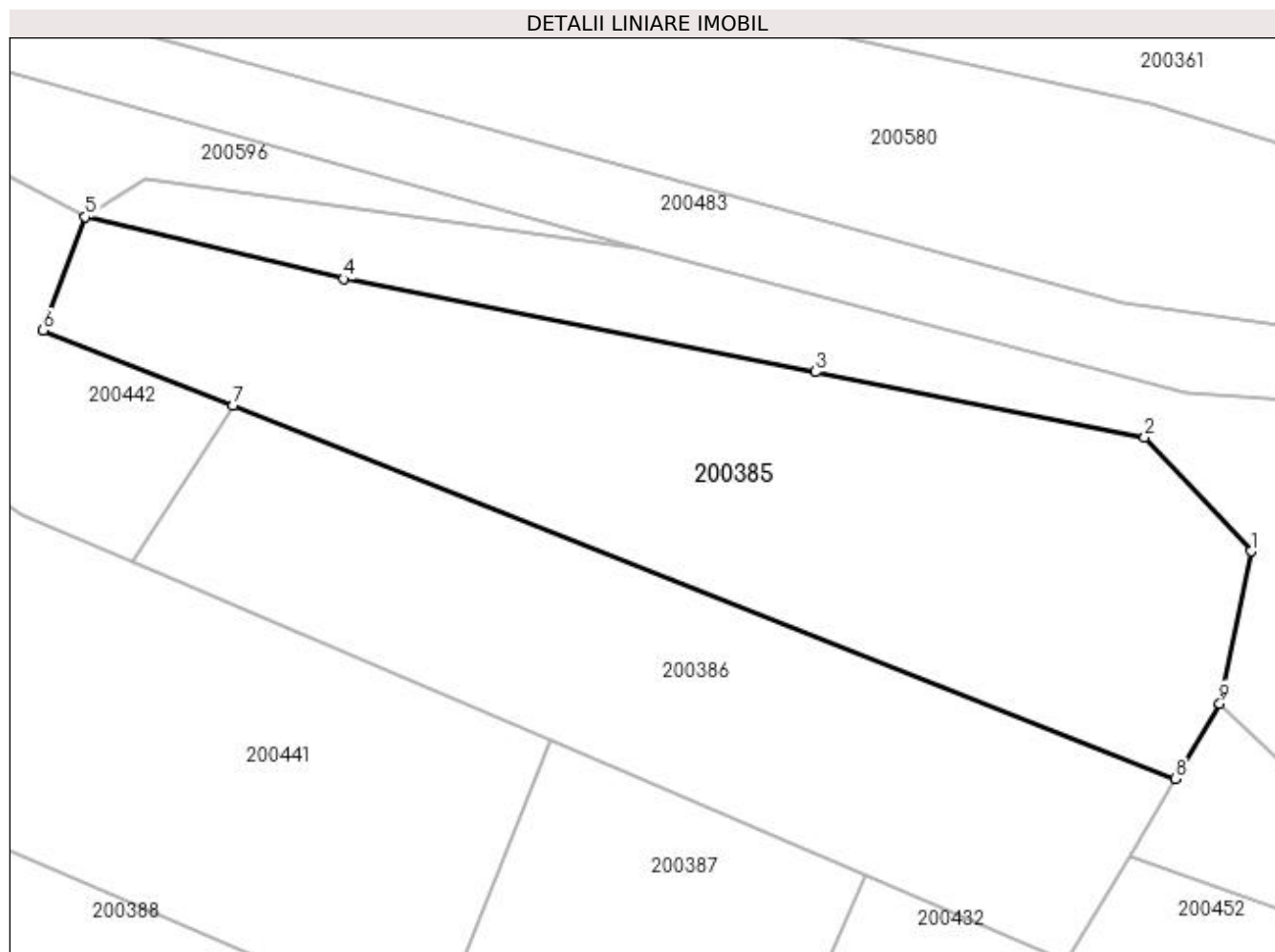
Inscrieri privind dezmembramintele dreptului de proprietate, drepturi reale de garanție și sarcini	Referințe
NU SUNT	

Anexa Nr. 1 La Partea I

Teren

Nr cadastral	Suprafața (mp)*	Observații / Referințe
	800	

* Suprafața este determinată în planul de proiecție Stereo 70.



Date referitoare la teren

Crt	Categorie folosință	Intravilan	Suprafața (mp)	Tarla	Parcelă	Nr. topo	Observații / Referințe
1	faneata	NU	800	20	780/68	-	

Lungime Segmente

1) Valorile lungimilor segmentelor sunt obținute din proiecție în plan.

Punct început	X / Y	Punct sfârșit	X / Y	Lungime segment (** (m)
1	335.201,399 520.268,179	2	335.195,565 520.274,428	8.549
2	335.195,565 520.274,428	3	335.177,502 520.278,007	18.414
3	335.177,502 520.278,007	4	335.151,605 520.283,115	26.396
4	335.151,605 520.283,115	5	335.137,431 520.286,503	14.573
5	335.137,431 520.286,503	6	335.135,113 520.280,287	6.634

Punct început	X / Y	Punct sfârşit	X / Y	Lungime segment (** (m)
6	335.135,113 520.280,287	7	335.145,524 520.276,164	11.198
7	335.145,524 520.276,164	8	335.197,229 520.255,691	55.611
8	335.197,229 520.255,691	9	335.199,688 520.259,825	4.811
9	335.199,688 520.259,825	1	335.201,399 520.268,179	8.527

** Lungimile segmentelor sunt determinate în planul de proiecție Stereo 70 și sunt rotunjite la 1 milimetru.

*** Distanța dintre puncte este formată din segmente cumulate ce sunt mai mici decât valoarea 1 milimetru.

**DATE DESPRE IMOBILUL NR. 200386**

Oficiul de Cadastru și Publicitate Imobiliară HUNEDOARA
Biroul de Cadastru și Publicitate Imobiliară Brad

A. Partea I. Descrierea imobilului

TEREN Extravilan

Adresa: Jud. Hunedoara

Nr. Crt	Nr cadastral Nr. topografic	Suprafața* (mp)	Observații / Referințe
A1		600	Sector cadastral:3 Teren neimprejmuit;

B. Partea II. Proprietari și acte

Inscrieri privitoare la dreptul de proprietate și alte drepturi reale		Referințe
1 / 14/07/2023		
Act Administrativ nr. 14024/25, din 14/10/1997 emis de CJPSDPAT HUNEDOARA;		
B1	Intabulare, drept de PROPRIETATE, dobândit prin Reconstituire, cota actuala 1/1 1) BALEA PETRU 2) MATEI IOAN 3) MICLEA ROZALIA 4) BARB MARTA 5) RUDA MARIA 6) ADĂMUȚ ROZALIA 7) BOGARIU SILVIA 8) BOTA MARIA 9) HURDEA MARIA	A1

C. Partea III. SARCINI .

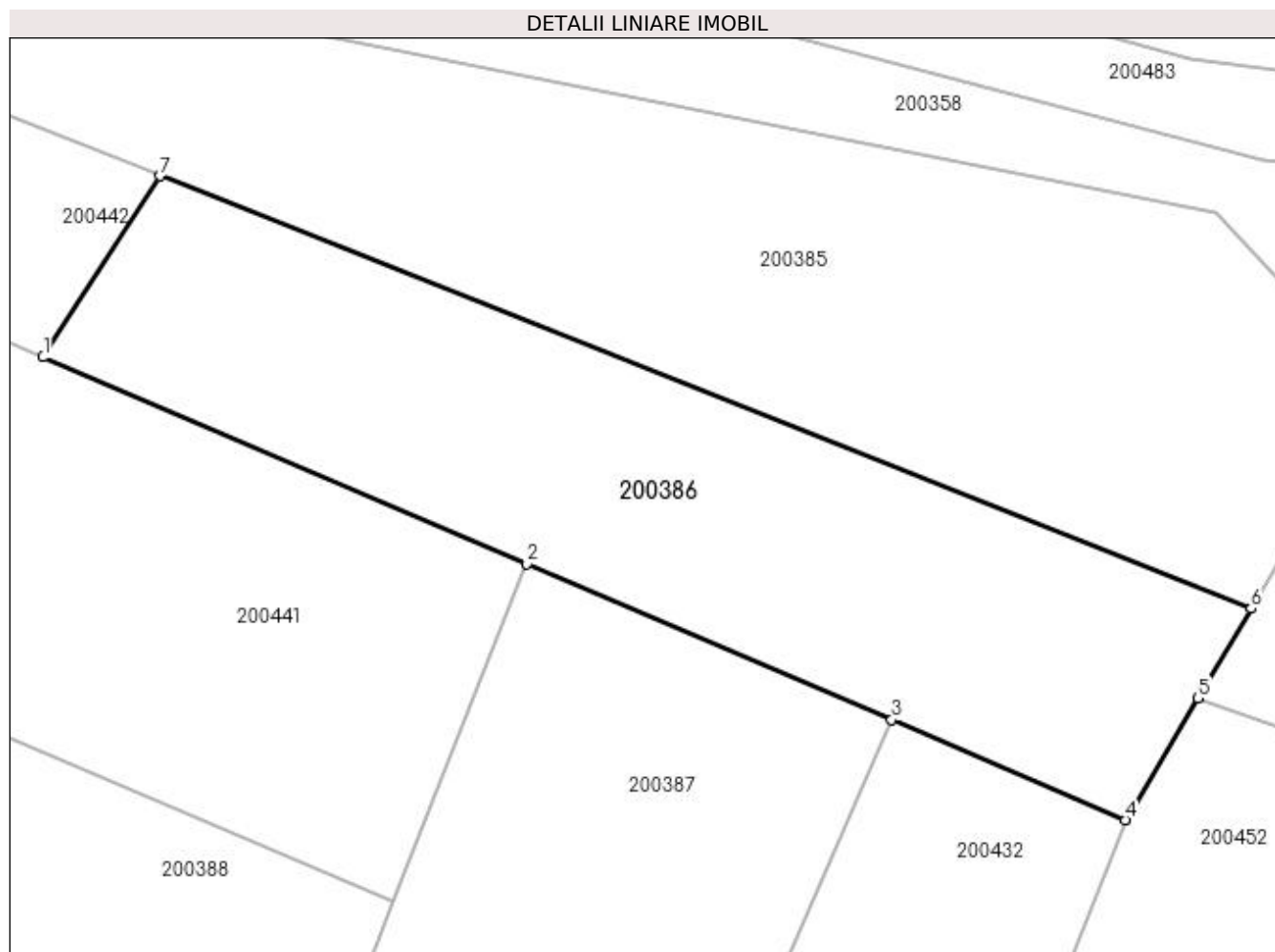
Inscrieri privind dezmembramintele dreptului de proprietate, drepturi reale de garanție și sarcini	Referințe
NU SUNT	

Anexa Nr. 1 La Partea I

Teren

Nr cadastral	Suprafața (mp)*	Observații / Referințe
	600	

* Suprafața este determinată în planul de proiecție Stereo 70.



Date referitoare la teren

Crt	Categorie folosință	Intra vilan	Suprafața (mp)	Tarla	Parcelă	Nr. topo	Observații / Referințe
1	arabil	NU	600	20	780/19/1	-	

Lungime Segmente

1) Valorile lungimilor segmentelor sunt obținute din proiecție în plan.

Punct început	X / Y	Punct sfârșit	X / Y	Lungime segment (** (m)
1	335.139,994 520.267,591	2	335.162,925 520.257,793	24.937
2	335.162,925 520.257,793	3	335.180,203 520.250,411	18.789
3	335.180,203 520.250,411	4	335.191,274 520.245,681	12.039
4	335.191,274 520.245,681	5	335.194,704 520.251,446	6.708
5	335.194,704 520.251,446	6	335.197,229 520.255,691	4.939

Punct început	X / Y	Punct sfârșit	X / Y	Lungime segment (** (m)
6	335.197,229 520.255,691	7	335.145,524 520.276,164	55.611
7	335.145,524 520.276,164	1	335.139,994 520.267,591	10.202

** Lungimile segmentelor sunt determinate în planul de proiecție Stereo 70 și sunt rotunjite la 1 milimetru.

*** Distanța dintre puncte este formată din segmente cumulate ce sunt mai mici decât valoarea 1 milimetru.

**DATE DESPRE IMOBILUL NR. 200387**

Oficiul de Cadastru și Publicitate Imobiliară HUNEDOARA
Biroul de Cadastru și Publicitate Imobiliară Brad

A. Partea I. Descrierea imobilului

TEREN Extravilan

Adresa: Jud. Hunedoara

Nr. Crt	Nr cadastral Nr. topografic	Suprafața* (mp)	Observații / Referințe
A1		540	Sector cadastral:3 Teren neimprejmuit;

B. Partea II. Proprietari și acte

Inscrieri privitoare la dreptul de proprietate și alte drepturi reale		Referințe
1 / 13/07/2023		
Act Administrativ nr. 24537/22, din 05/07/2002 emis de CJPSDPAT HUNEDOARA;		
B1	Intabulare, drept de PROPRIETATE, dobândit prin Reconstituire, cota actuala 1/1 1) VERDEȘ RODICA	A1

C. Partea III. SARCINI .

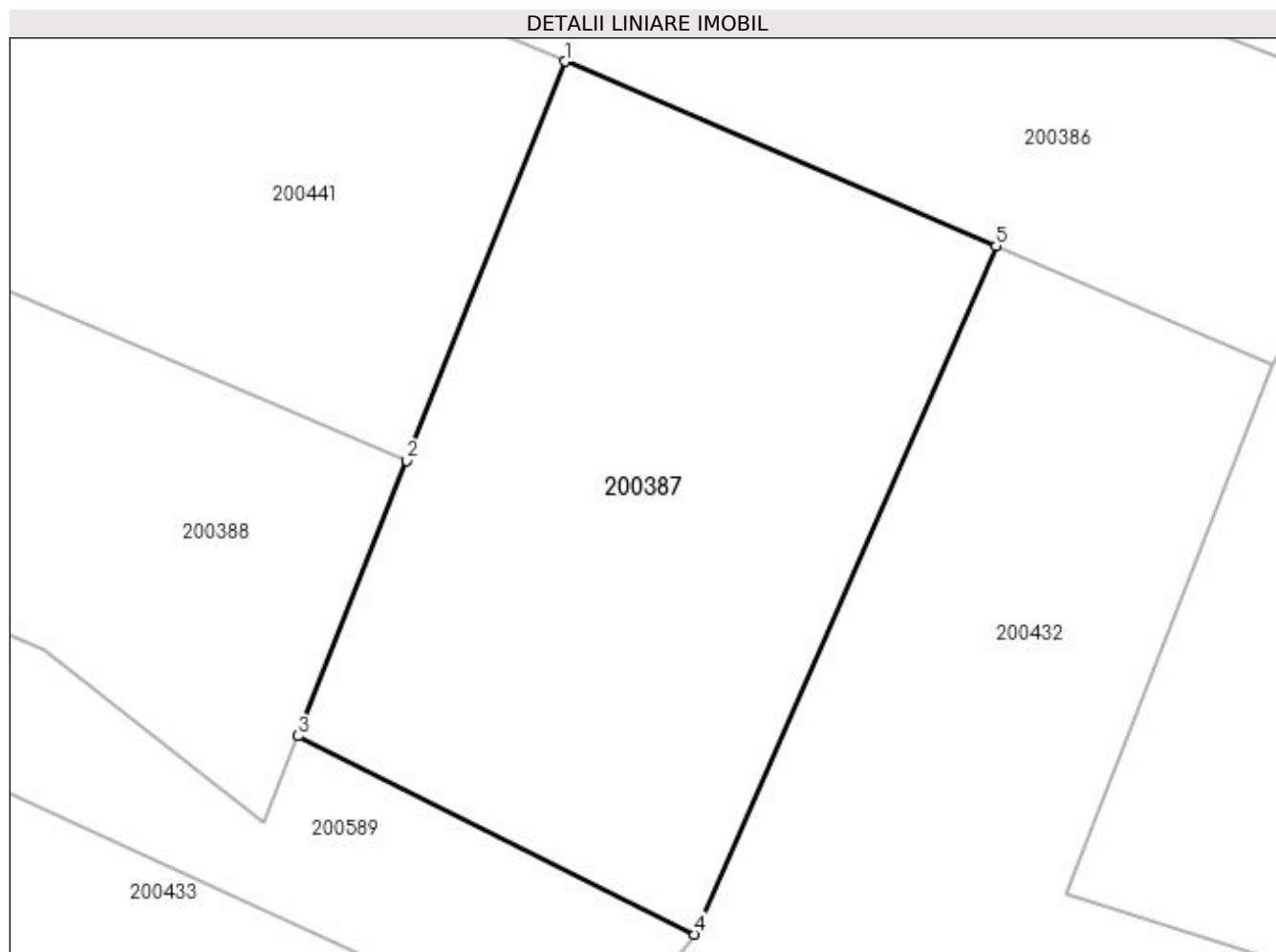
Inscrieri privind dezmembramintele dreptului de proprietate, drepturi reale de garanție și sarcini	Referințe
NU SUNT	

Anexa Nr. 1 La Partea I

Teren

Nr cadastral	Suprafața (mp)*	Observații / Referințe
	540	

* Suprafața este determinată în planul de proiecție Stereo 70.



Date referitoare la teren

Crt	Categorie folosință	Intravilan	Suprafața (mp)	Tarla	Parcelă	Nr. topo	Observații / Referințe
1	faneata	NU	540	20	780/8	-	

Lungime Segmente

1) Valorile lungimilor segmentelor sunt obținute din proiecție în plan.

Punct început	X / Y	Punct sfârșit	X / Y	Lungime segment (** (m)
1	335.162,925 520.257,793	2	335.156,582 520.241,82	17.187
2	335.156,582 520.241,82	3	335.152,237 520.230,782	11.862
3	335.152,237 520.230,782	4	335.168,127 520.222,842	17.763
4	335.168,127 520.222,842	5	335.180,203 520.250,411	30.098
5	335.180,203 520.250,411	1	335.162,925 520.257,793	18.789

**** Lungimile segmentelor sunt determinate în planul de proiecție Stereo 70 și sunt rotunjite la 1 milimetru.**

***** Distanța dintre puncte este formată din segmente cumulate ce sunt mai mici decât valoarea 1 milimetru.**

**DATE DESPRE IMOBILUL NR. 200388**

Oficiul de Cadastru și Publicitate Imobiliară HUNEDOARA
Biroul de Cadastru și Publicitate Imobiliară Brad

A. Partea I. Descrierea imobilului

TEREN Extravilan

Adresa: Jud. Hunedoara

Nr. Crt	Nr cadastral Nr. topografic	Suprafața* (mp)	Observații / Referințe
A1		530	Sector cadastral:3 Teren neimprejmuit;

B. Partea II. Proprietari și acte

Inscrieri privitoare la dreptul de proprietate și alte drepturi reale		Referințe
1 / 11/07/2023		
Act Notarial nr. 65, din 19/04/2021 emis de Petruica Simona Adriana;		
B1	Intabulare, drept de PROPRIETATE, dobandit prin Succesiune, cota actuala 1/4 1) CLEJ MARIANA VOICHIȚA	A1
B2	Intabulare, drept de PROPRIETATE, dobandit prin Succesiune, cota actuala 3/4 1) CLEJ CAMELIA IOANA	A1

C. Partea III. SARCINI .

Inscrieri privind dezmembramintele dreptului de proprietate, drepturi reale de garanție și sarcini	Referințe
NU SUNT	

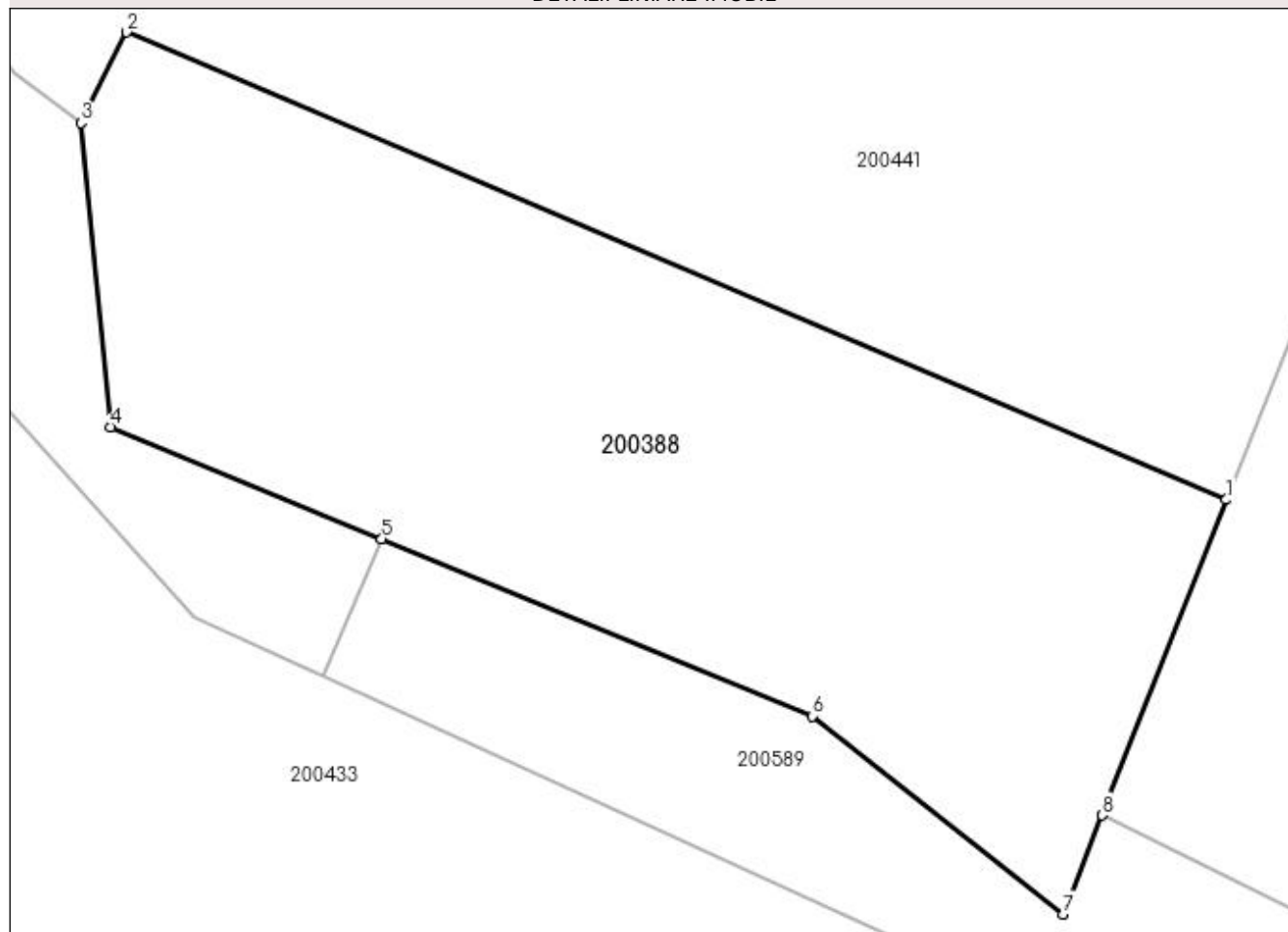
Anexa Nr. 1 La Partea I

Teren

Nr cadastral	Suprafața (mp)*	Observații / Referințe
	530	

* Suprafața este determinată în planul de proiecție Stereo 70.

DETALII LINIARE IMOBIL



Date referitoare la teren

Crt	Categorie folosință	Intra vilan	Suprafața (mp)	Tarla	Parcelă	Nr. topo	Observații / Referințe
1	faneata	NU	530	20	780/66	-	

Lungime Segmente

1) Valorile lungimilor segmentelor sunt obținute din proiecție în plan.

Punct început	X / Y	Punct sfârșit	X / Y	Lungime segment (** (m)
1	335.156,582 520.241,82	2	335.118,078 520.258,172	41.832
2	335.118,078 520.258,172	3	335.116,49 520.255,002	3.546
3	335.116,49 520.255,002	4	335.117,518 520.244,364	10.688
4	335.117,518 520.244,364	5	335.127,012 520.240,457	10.267
5	335.127,012 520.240,457	6	335.142,09 520.234,253	16.304

Punct început	X / Y	Punct sfârșit	X / Y	Lungime segment (** (m)
6	335.142,09 520.234,253	7	335.150,87 520.227,321	11.187
7	335.150,87 520.227,321	8	335.152,237 520.230,782	3.722
8	335.152,237 520.230,782	1	335.156,582 520.241,82	11.862

** Lungimile segmentelor sunt determinate în planul de proiecție Stereo 70 și sunt rotunjite la 1 milimetru.

*** Distanța dintre puncte este formată din segmente cumulate ce sunt mai mici decât valoarea 1 milimetru.

**DATE DESPRE IMOBILUL NR. 200389**

Oficiul de Cadastru și Publicitate Imobiliară HUNEDOARA
Biroul de Cadastru și Publicitate Imobiliară Brad

A. Partea I. Descrierea imobilului

TEREN Necunoscut

Adresa: Loc. Zdrapti, Jud. Hunedoara

Nr. Crt	Nr cadastral Nr. topografic	Suprafața* (mp)	Observații / Referințe
A1		456	Sector cadastral:3 Teren neimprejmuit; NU S-A PUTUT IDENTIFICA CU CF VECHI.

B. Partea II. Proprietari și acte

Inscrieri privitoare la dreptul de proprietate și alte drepturi reale		Referințe
1 / 19/07/2023		
Act Normativ nr. 7, din 13/03/1996 emis de PARLAMENTUL ROMÂNIEI;		
B1	Intabulare, drept de PROPRIETATE, dobândit prin Lege, cota actuala 1/1	A1
1) COMUNA CRIȘCIOR-REZERVA COMISIEI LOCALE DE FOND FUNCICIAR, CIF:4468331		

C. Partea III. SARCINI .

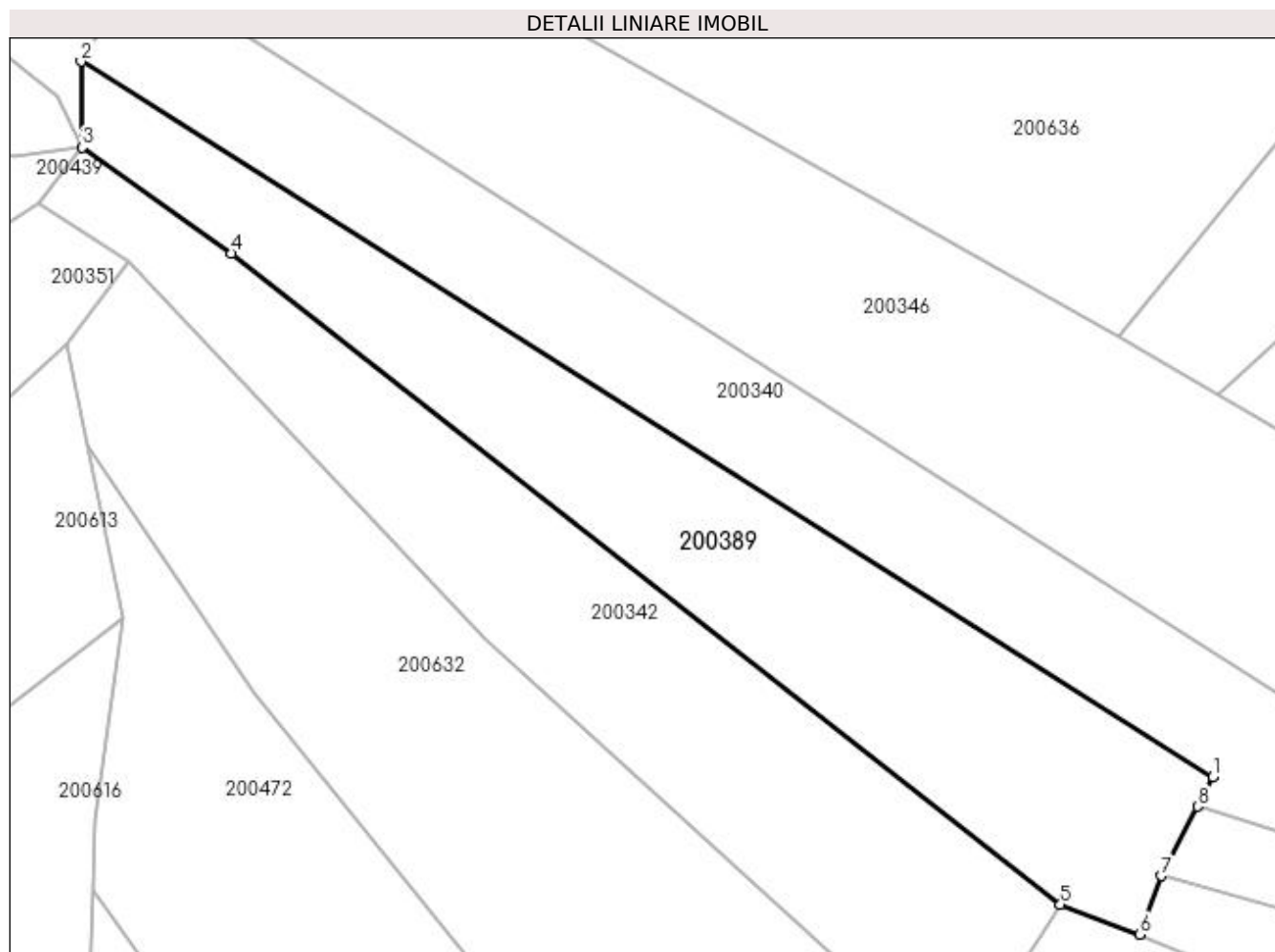
Inscrieri privind dezmembramintele dreptului de proprietate, drepturi reale de garanție și sarcini	Referințe
NU SUNT	

Anexa Nr. 1 La Partea I

Teren

Nr cadastral	Suprafața (mp)*	Observații / Referințe
	456	NU S-A PUTUT IDENTIFICA CU CF VECHI.

* Suprafața este determinată în planul de proiecție Stereo 70.



Date referitoare la teren

Crt	Categorie folosință	Intra vilan	Suprafața (mp)	Tarla	Parcelă	Nr. topo	Observații / Referințe
1	faneata	DA	98	20	-	-	
2	faneata	NU	358	20	-	-	

Lungime Segmente

1) Valorile lungimilor segmentelor sunt obținute din proiecție în plan.

Punct început	X / Y	Punct sfârșit	X / Y	Lungime segment (** (m)
1	335.161,576 520.157,092	2	335.103,055 520.194,054	69.216
2	335.103,055 520.194,054	3	335.103,098 520.189,614	4.44
3	335.103,098 520.189,614	4	335.110,828 520.184,137	9.474
4	335.110,828 520.184,137	5	335.153,675 520.150,496	54.476

Punct început	X / Y	Punct sfârșit	X / Y	Lungime segment (** (m)
5	335.153,675 520.150,496	6	335.157,808 520.148,953	4.412
6	335.157,808 520.148,953	7	335.158,89 520.151,969	3.204
7	335.158,89 520.151,969	8	335.160,771 520.155,556	4.05
8	335.160,771 520.155,556	1	335.161,576 520.157,092	1.735

** Lungimile segmentelor sunt determinate în planul de proiecție Stereo 70 și sunt rotunjite la 1 milimetru.

*** Distanța dintre puncte este formată din segmente cumulate ce sunt mai mici decât valoarea 1 milimetru.

**DATE DESPRE IMOBILUL NR. 200390**

Oficiul de Cadastru și Publicitate Imobiliară HUNEDOARA
Biroul de Cadastru și Publicitate Imobiliară Brad

A. Partea I. Descrierea imobilului

TEREN Extravilan

Adresa: Jud. Hunedoara

Nr. Crt	Nr cadastral Nr. topografic	Suprafața* (mp)	Observații / Referințe
A1		916	Sector cadastral:3 Teren neimprejmuit;

B. Partea II. Proprietari și acte

Inscrieri privitoare la dreptul de proprietate și alte drepturi reale		Referințe
1 / 19/07/2023		
Act Normativ nr. 7, din 13/03/1996 emis de PARLAMENTUL ROMÂNIEI;		
B1	Intabulare, drept de PROPRIETATE, dobandit prin Lege, cota actuala 1/1	A1
1) COMUNA CRÎȘCIOR-REZERVA COMISIEI LOCALE DE FOND FUNCICIAR, CIF:4468331		

C. Partea III. SARCINI .

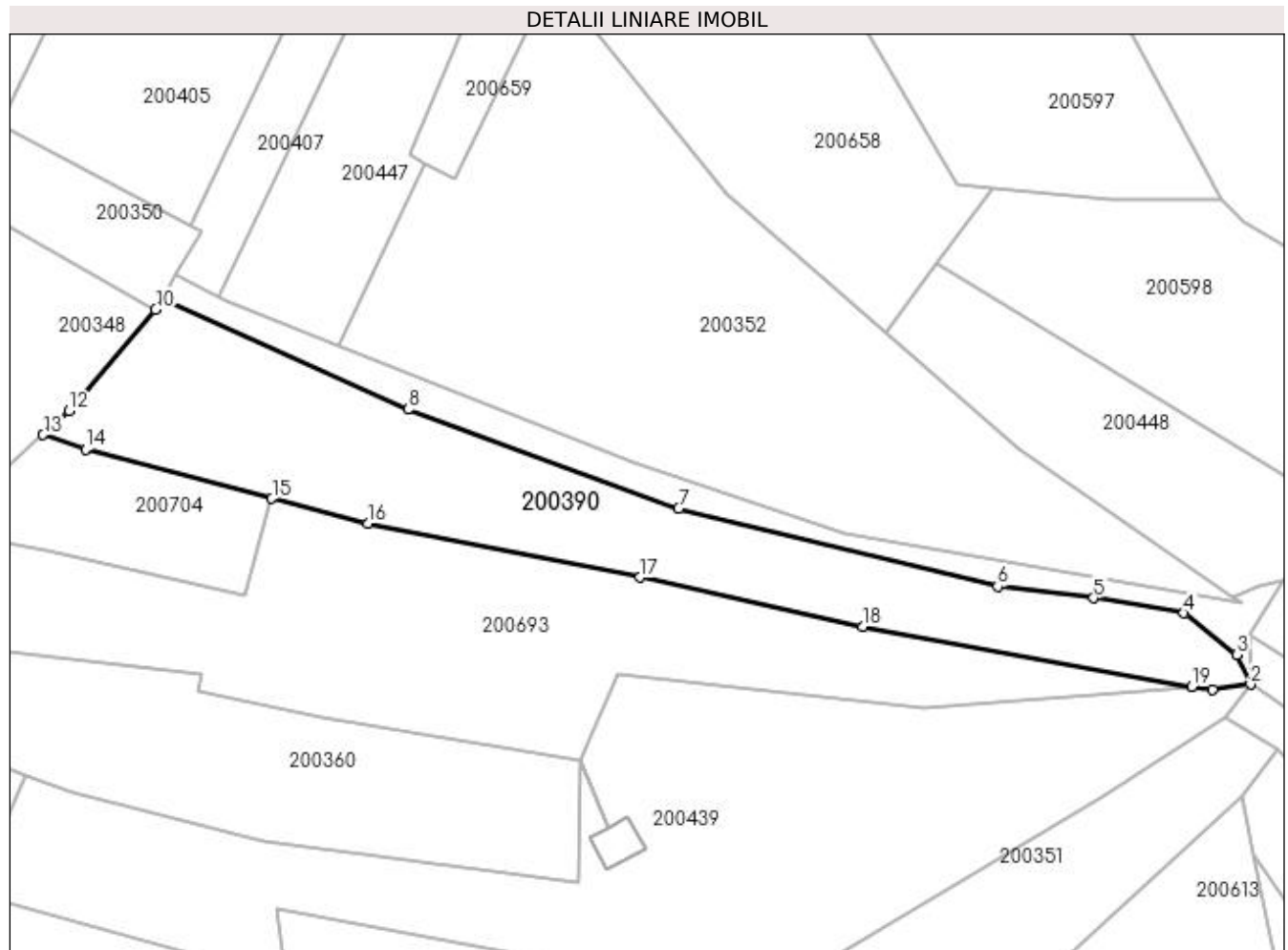
Inscrieri privind dezmembramintele dreptului de proprietate, drepturi reale de garanție și sarcini	Referințe
NU SUNT	

Anexa Nr. 1 La Partea I

Teren

Nr cadastral	Suprafața (mp)*	Observații / Referințe
	916	

* Suprafața este determinată în planul de proiecție Stereo 70.



Date referitoare la teren

Crt	Categorie folosință	Intra vilan	Suprafața (mp)	Tarla	Parcelă	Nr. topo	Observații / Referințe
1	faneata	NU	916	20	-	-	

Lungime Segmente

1) Valorile lungimilor segmentelor sunt obținute din proiecție în plan.

Punct început	X / Y	Punct sfârșit	X / Y	Lungime segment (** (m)
1	335.099,64 520.189,141	2	335.103,098 520.189,614	3.49
2	335.103,098 520.189,614	3	335.101,836 520.192,289	2.958
3	335.101,836 520.192,289	4	335.097,057 520.196,041	6.076
4	335.097,057 520.196,041	5	335.088,865 520.197,396	8.303
5	335.088,865 520.197,396	6	335.080,207 520.198,459	8.723

Punct început	X / Y	Punct sfârșit	X / Y	Lungime segment (** (m)
6	335.080,207 520.198,459	7	335.051,368 520.205,476	29.68
7	335.051,368 520.205,476	8	335.026,88 520.214,439	26.078
8	335.026,88 520.214,439	9	335.004,67 520.224,463	24.367
9	335.004,67 520.224,463	10	335.004,069 520.223,455	1.173
10	335.004,069 520.223,455	11	334.997,395 520.215,631	10.284
11	334.997,395 520.215,631	12	334.996,201 520.214,303	1.786
12	334.996,201 520.214,303	13	334.993,881 520.212,161	3.158
13	334.993,881 520.212,161	14	334.997,714 520.210,839	4.055
14	334.997,714 520.210,839	15	335.014,581 520.206,405	17.44
15	335.014,581 520.206,405	16	335.023,237 520.204,13	8.95
16	335.023,237 520.204,13	17	335.047,835 520.199,264	25.075
17	335.047,835 520.199,264	18	335.068,022 520.194,84	20.666
18	335.068,022 520.194,84	19	335.097,783 520.189,398	30.254
19	335.097,783 520.189,398	1	335.099,64 520.189,141	1.875

** Lungimile segmentelor sunt determinate în planul de proiecție Stereo 70 și sunt rotunjite la 1 milimetru.

*** Distanța dintre puncte este formată din segmente cumulate ce sunt mai mici decât valoarea 1 milimetru.

**DATE DESPRE IMOBILUL NR. 200391**

Oficiul de Cadastru și Publicitate Imobiliară HUNEDOARA
Biroul de Cadastru și Publicitate Imobiliară Brad

A. Partea I. Descrierea imobilului

TEREN Intravilan

Adresa: Loc. Zdrapti, Jud. Hunedoara

Nr. Crt	Nr cadastral Nr. topografic	Suprafața* (mp)	Observații / Referințe
A1		468	Sector cadastral:3 Teren neimprejmuit; NU S-A PUTUT IDENTIFICA CU CF VECHI.

B. Partea II. Proprietari și acte

Inscrieri privitoare la dreptul de proprietate și alte drepturi reale		Referințe
1 / 20/07/2023		
Act Normativ nr. 7, din 13/03/1996 emis de PARLAMENTUL ROMÂNIEI;		
B1	Inscrierea provizorie, drept de PROPRIETATE, dobandit prin Lege, cota actuala 1/1	A1
	1) COMUNA CRISCIOR, REZERVA COMISIEI LOCALE DE FOND FUNCJAR, CIF:4468331, PROPRIETAR NEIDENTIFICAT	

C. Partea III. SARCINI .

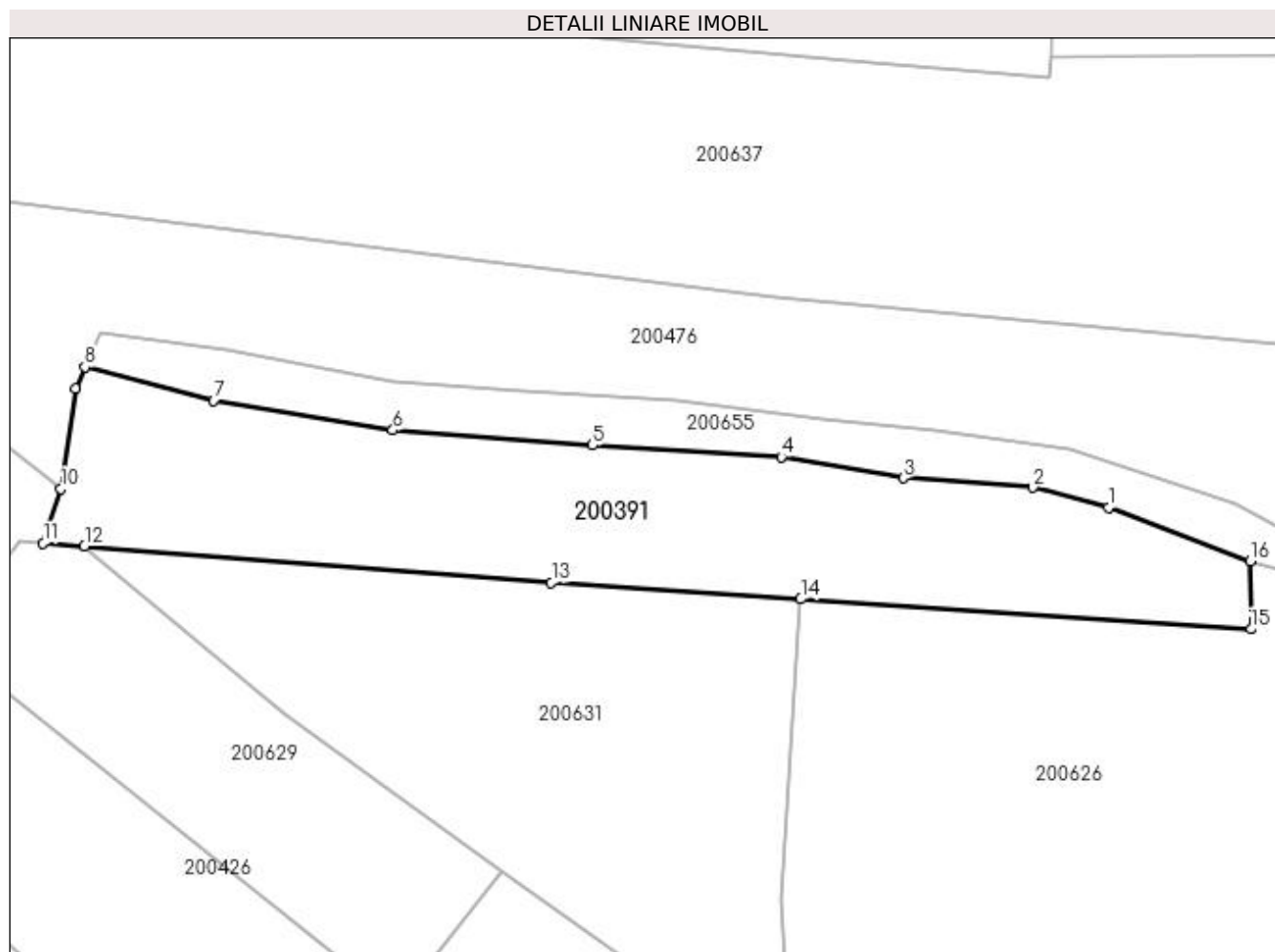
Inscrieri privind dezmembramintele dreptului de proprietate, drepturi reale de garanție și sarcini	Referințe
NU SUNT	

Anexa Nr. 1 La Partea I

Teren

Nr cadastral	Suprafața (mp)*	Observații / Referințe
	468	NU S-A PUTUT IDENTIFICA CU CF VECHI.

* Suprafața este determinată în planul de proiecție Stereo 70.



Date referitoare la teren

Crt	Categorie folosință	Intra vilan	Suprafața (mp)	Tarla	Parcelă	Nr. topo	Observații / Referințe
1	faneata	DA	468	-	-	-	

Lungime Segmente

1) Valorile lungimilor segmentelor sunt obținute din proiecție în plan.

Punct început	X / Y	Punct sfârșit	X / Y	Lungime segment (** (m)
1	335.251,185 520.107,932	2	335.247,112 520.108,999	4.211
2	335.247,112 520.108,999	3	335.240,12 520.109,504	7.01
3	335.240,12 520.109,504	4	335.233,53 520.110,649	6.688
4	335.233,53 520.110,649	5	335.223,35 520.111,28	10.2
5	335.223,35 520.111,28	6	335.212,58 520.112,091	10.8

Punct început	X / Y	Punct sfârșit	X / Y	Lungime segment (** (m)
6	335.212,58 520.112,091	7	335.202,91 520.113,677	9.8
7	335.202,91 520.113,677	8	335.195,97 520.115,507	7.177
8	335.195,97 520.115,507	9	335.195,463 520.114,344	1.268
9	335.195,463 520.114,344	10	335.194,685 520.108,939	5.462
10	335.194,685 520.108,939	11	335.193,716 520.106,005	3.09
11	335.193,716 520.106,005	12	335.195,944 520.105,832	2.235
12	335.195,944 520.105,832	13	335.221,136 520.103,872	25.267
13	335.221,136 520.103,872	14	335.234,588 520.102,981	13.482
14	335.234,588 520.102,981	15	335.258,875 520.101,372	24.34
15	335.258,875 520.101,372	16	335.258,816 520.105,043	3.672
16	335.258,816 520.105,043	1	335.251,185 520.107,932	8.159

** Lungimile segmentelor sunt determinate în planul de proiecție Stereo 70 și sunt rotunjite la 1 milimetru.

*** Distanța dintre puncte este formată din segmente cumulate ce sunt mai mici decât valoarea 1 milimetru.

**DATE DESPRE IMOBILUL NR. 200392**

Oficiul de Cadastru și Publicitate Imobiliară HUNEDOARA
Biroul de Cadastru și Publicitate Imobiliară Brad

A. Partea I. Descrierea imobilului

TEREN Necunoscut

Adresa: Loc. Zdrapti, Jud. Hunedoara

Nr. Crt	Nr cadastral Nr. topografic	Suprafața* (mp)	Observații / Referințe
A1		620	Sector cadastral:3 Teren neimprejmuit; NU S-A PUTUT IDENTIFICA CU CF VECHI.

B. Partea II. Proprietari și acte

Inscrieri privitoare la dreptul de proprietate și alte drepturi reale		Referințe
1 / 10/07/2023		
Act Notarial nr. 143, din 03/12/2004 emis de NP PETRUICA MARIA CRISTINA;		
B1	Intabulare, drept de PROPRIETATE, dobandit prin Succesiune, cota actuala 1/2 1) NICOARĂ VALENTINA-DANUSIA	A1
B2	Intabulare, drept de PROPRIETATE, dobandit prin Succesiune, cota actuala 1/2 1) VÎRDEA VALENTIN-GHEORGHE	A1

C. Partea III. SARCINI .

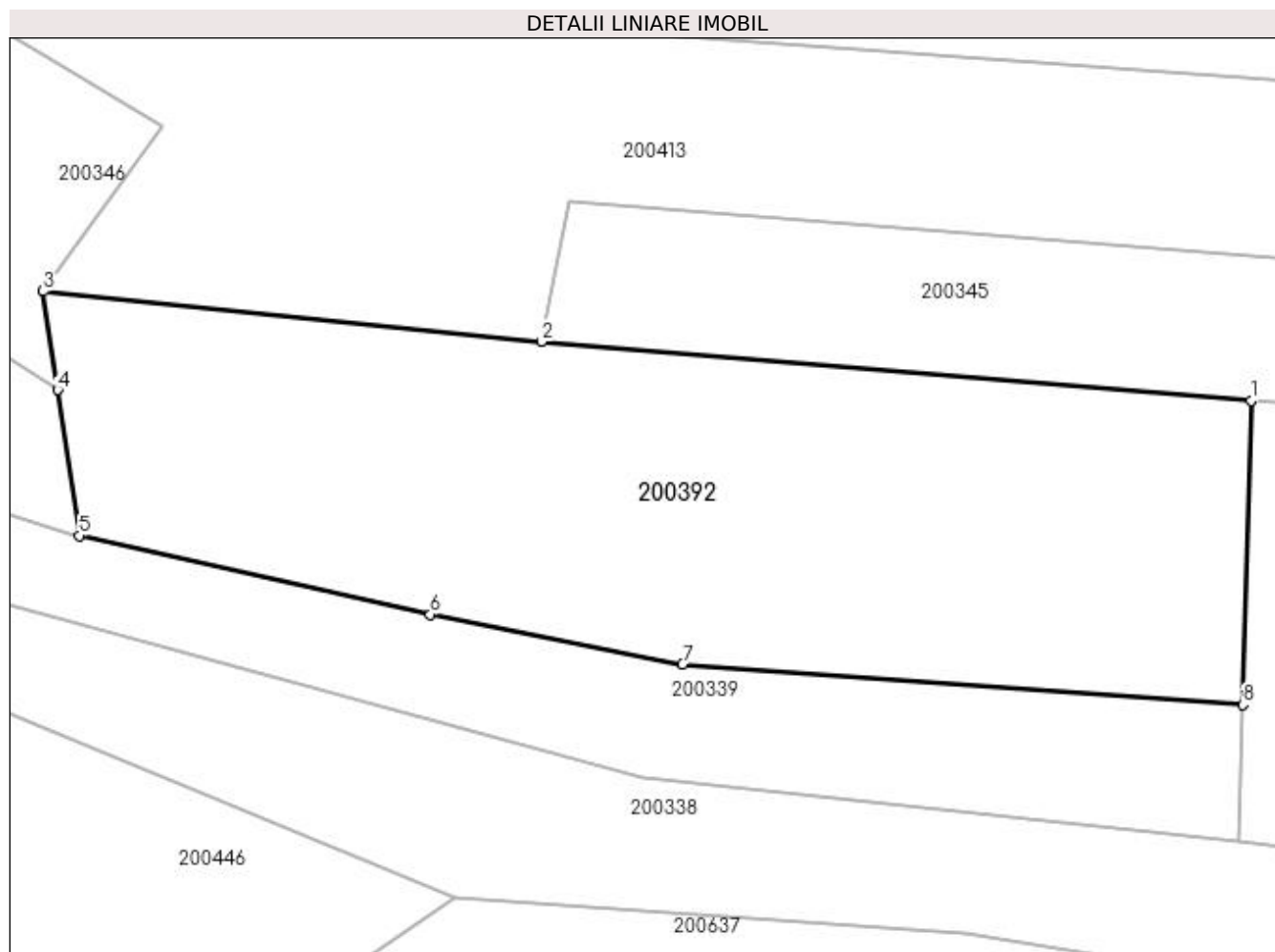
Inscrieri privind dezmembramintele dreptului de proprietate, drepturi reale de garanție și sarcini	Referințe
NU SUNT	

Anexa Nr. 1 La Partea I

Teren

Nr cadastral	Suprafața (mp)*	Observații / Referințe
	620	NU S-A PUTUT IDENTIFICA CU CF VECHI.

* Suprafața este determinată în planul de proiecție Stereo 70.



Date referitoare la teren

Crt	Categorie folosință	Intra vilan	Suprafața (mp)	Tarla	Parcelă	Nr. topo	Observații / Referințe
1	faneata	DA	362	20	780/38	-	
2	faneata	NU	258	-	-	-	

Lungime Segmente

1) Valorile lungimilor segmentelor sunt obținute din proiecție în plan.

Punct început	X / Y	Punct sfârșit	X / Y	Lungime segment (** (m)
1	335.219,141 520.158,603	2	335.189,038 520.161,093	30.206
2	335.189,038 520.161,093	3	335.167,901 520.163,234	21.245
3	335.167,901 520.163,234	4	335.168,522 520.159,055	4.226
4	335.168,522 520.159,055	5	335.169,44 520.152,872	6.251

Punct început	X / Y	Punct sfârşit	X / Y	Lungime segment (** (m)
5	335.169,44 520.152,872	6	335.184,324 520.149,533	15.254
6	335.184,324 520.149,533	7	335.195,032 520.147,424	10.914
7	335.195,032 520.147,424	8	335.218,798 520.145,713	23.827
8	335.218,798 520.145,713	1	335.219,141 520.158,603	12.894

** Lungimile segmentelor sunt determinate în planul de proiecție Stereo 70 și sunt rotunjite la 1 milimetru.

*** Distanța dintre puncte este formată din segmente cumulate ce sunt mai mici decât valoarea 1 milimetru.

**DATE DESPRE IMOBILUL NR. 200393**

Oficiul de Cadastru și Publicitate Imobiliară HUNEDOARA
Biroul de Cadastru și Publicitate Imobiliară Brad

A. Partea I. Descrierea imobilului

TEREN Intravilan

Adresa: Loc. Zdrapti, Jud. Hunedoara

Nr. Crt	Nr cadastral Nr. topografic	Suprafața* (mp)	Observații / Referințe
A1		550	Sector cadastral:3 Teren neimprejmuit; Nu s-a putut identifica cu CF vechi.

B. Partea II. Proprietari și acte

Inscrieri privitoare la dreptul de proprietate și alte drepturi reale		Referințe
1 / 07/07/2023		
Act Notarial nr. 58, din 17/09/2002 emis de NP PELIN MARIA CRISTINA;		
B1	Intabulare, drept de PROPRIETATE, dobandit prin Succesiune, cota actuala 1/1 1) ALMĂȘAN MARTA	A1

C. Partea III. SARCINI .

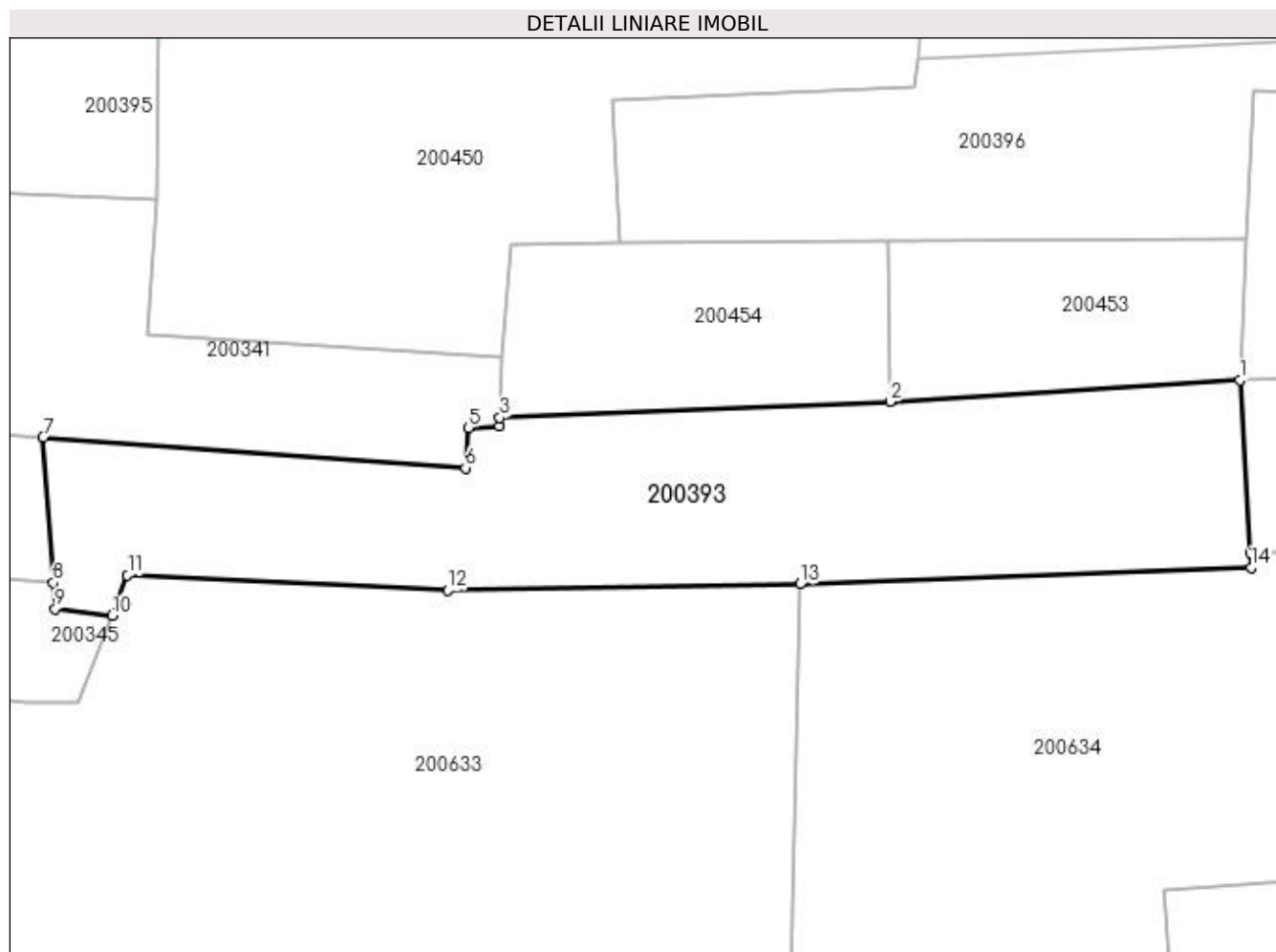
Inscrieri privind dezmembramintele dreptului de proprietate, drepturi reale de garanție și sarcini	Referințe
NU SUNT	

Anexa Nr. 1 La Partea I

Teren

Nr cadastral	Suprafața (mp)*	Observații / Referințe
	550	Nu s-a putut identifica cu CF vechi.

* Suprafața este determinată în planul de proiecție Stereo 70.



Date referitoare la teren

Crt	Categorie folosință	Intra vilan	Suprafața (mp)	Tarla	Parcelă	Nr. topo	Observații / Referințe
1	faneata	DA	550	20	787/4	-	

Lungime Segmente

1) Valorile lungimilor segmentelor sunt obținute din proiecție în plan.

Punct început	X / Y	Punct sfârșit	X / Y	Lungime segment (** (m)
1	335.309,033 520.173,329	2	335.290,49 520.172,186	18.578
2	335.290,49 520.172,186	3	335.269,807 520.171,355	20.699
3	335.269,807 520.171,355	4	335.269,789 520.170,91	0.445
4	335.269,789 520.170,91	5	335.268,148 520.170,809	1.644
5	335.268,148 520.170,809	6	335.267,992 520.168,674	2.14

Punct început	X / Y	Punct sfârșit	X / Y	Lungime segment (** (m)
6	335.267,992 520.168,674	7	335.245,611 520.170,314	22.441
7	335.245,611 520.170,314	8	335.246,154 520.162,604	7.729
8	335.246,154 520.162,604	9	335.246,252 520.161,222	1.386
9	335.246,252 520.161,222	10	335.249,268 520.160,858	3.038
10	335.249,268 520.160,858	11	335.250,089 520.162,993	2.288
11	335.250,089 520.162,993	12	335.267,066 520.162,194	16.996
12	335.267,066 520.162,194	13	335.285,721 520.162,53	18.658
13	335.285,721 520.162,53	14	335.309,628 520.163,413	23.923
14	335.309,628 520.163,413	15	335.309,588 520.164,174	0.762
15	335.309,588 520.164,174	1	335.309,033 520.173,329	9.172

** Lungimile segmentelor sunt determinate în planul de proiecție Stereo 70 și sunt rotunjite la 1 milimetru.

*** Distanța dintre puncte este formată din segmente cumulate ce sunt mai mici decât valoarea 1 milimetru.

**DATE DESPRE IMOBILUL NR. 200394**

Oficiul de Cadastru și Publicitate Imobiliară HUNEDOARA
Biroul de Cadastru și Publicitate Imobiliară Brad

A. Partea I. Descrierea imobilului

TEREN Intravilan

Adresa: Loc. Zdrapti, Jud. Hunedoara

Nr. Crt	Nr cadastral Nr. topografic	Suprafața* (mp)	Observații / Referințe
A1		350	Sector cadastral:3 Teren neimprejmuit; NU S-A PUTUT IDENTIFICA CU CF VECHI.

B. Partea II. Proprietari și acte

Inscrieri privitoare la dreptul de proprietate și alte drepturi reale		Referințe
1 / 14/07/2023		
Act Administrativ nr. 46169/86, din 15/04/1997 emis de CJPSDPAT HUNEDOARA;		
B1	Intabulare, drept de PROPRIETATE, dobandit prin Reconstituire, cota actuala 1/1 1) POPA SAVETA	A1

C. Partea III. SARCINI .

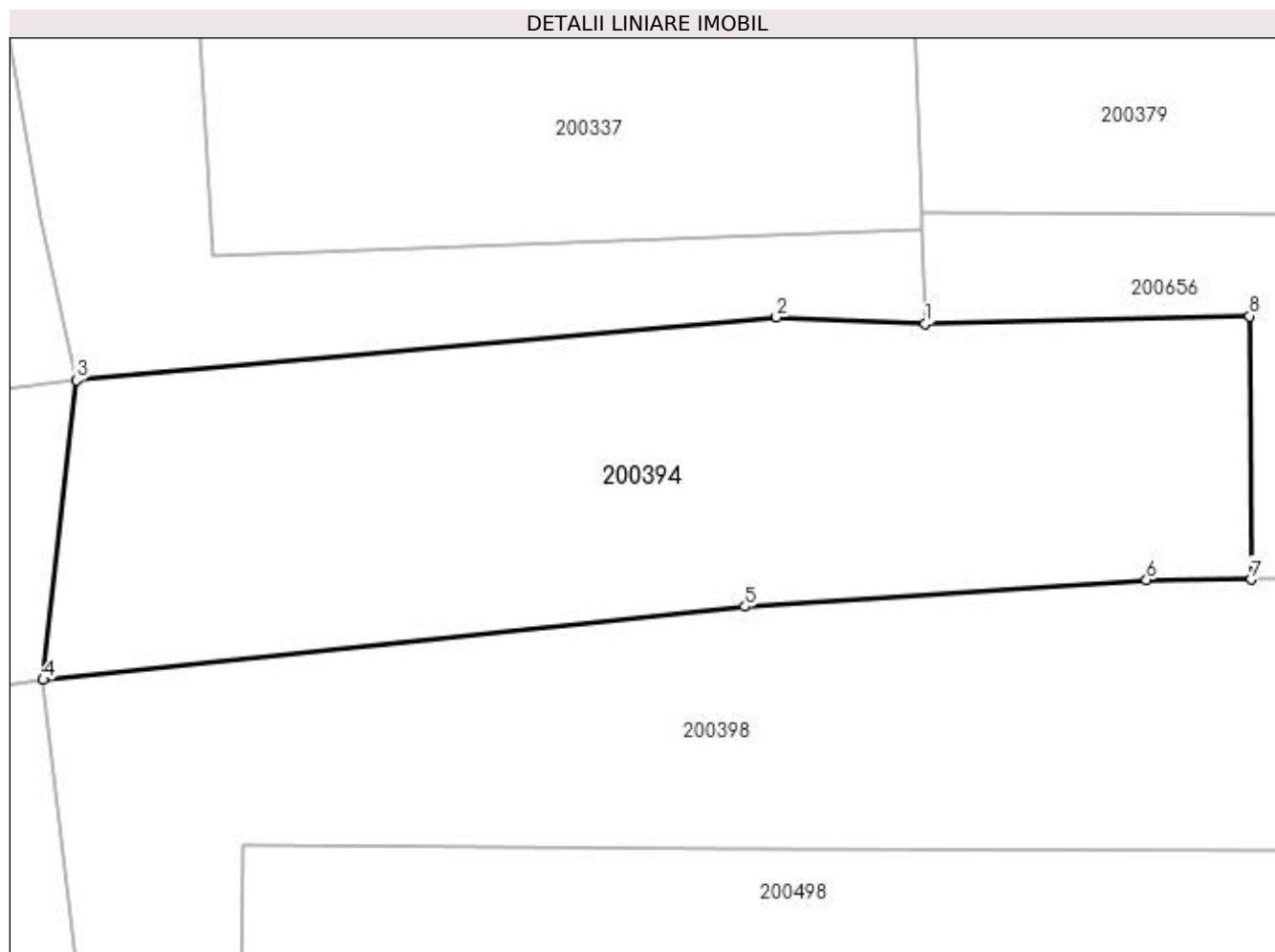
Inscrieri privind dezmembramintele dreptului de proprietate, drepturi reale de garanție și sarcini	Referințe
NU SUNT	

Anexa Nr. 1 La Partea I

Teren

Nr cadastral	Suprafața (mp)*	Observații / Referințe
	350	NU S-A PUTUT IDENTIFICA CU CF VECHI.

* Suprafața este determinată în planul de proiecție Stereo 70.



Date referitoare la teren

Crt	Categorie folosință	Intra vilan	Suprafața (mp)	Tarla	Parcelă	Nr. topo	Observații / Referințe
1	faneata	DA	350	20	780/52	-	

Lungime Segmente

1) Valorile lungimilor segmentelor sunt obținute din proiecție în plan.

Punct început	X / Y	Punct sfârșit	X / Y	Lungime segment (** (m)
1	335.346,018 520.217,322	2	335.341,207 520.217,522	4.815
2	335.341,207 520.217,522	3	335.318,623 520.215,489	22.675
3	335.318,623 520.215,489	4	335.317,545 520.205,827	9.722
4	335.317,545 520.205,827	5	335.340,201 520.208,191	22.779
5	335.340,201 520.208,191	6	335.353,156 520.209,048	12.983

Punct început	X / Y	Punct sfârșit	X / Y	Lungime segment (** (m)
6	335.353,156 520.209,048	7	335.356,529 520.209,067	3.374
7	335.356,529 520.209,067	8	335.356,491 520.217,561	8.494
8	335.356,491 520.217,561	1	335.346,018 520.217,322	10.476

** Lungimile segmentelor sunt determinate în planul de proiecție Stereo 70 și sunt rotunjite la 1 milimetru.

*** Distanța dintre puncte este formată din segmente cumulate ce sunt mai mici decât valoarea 1 milimetru.

**DATE DESPRE IMOBILUL NR. 200395**

Oficiul de Cadastru și Publicitate Imobiliară HUNEDOARA
Biroul de Cadastru și Publicitate Imobiliară Brad

A. Partea I. Descrierea imobilului

TEREN Intravilan

Adresa: Loc. Zdrapti, Jud. Hunedoara

Nr. Crt	Nr cadastral Nr. topografic	Suprafața* (mp)	Observații / Referințe
A1		220	Sector cadastral:3 Teren neimprejmuit; NU S-A PUTUT IDENTIFICA CU CF VECHI.

B. Partea II. Proprietari și acte

Inscrieri privitoare la dreptul de proprietate și alte drepturi reale		Referințe
1 / 10/07/2023		
Act Notarial nr. 1491, din 08/06/2000 emis de Poenar Viorica Maria;		
B1	Intabulare, drept de PROPRIETATE, dobandit prin Conventie, cota actuala 1/1 1) POPA NICOLAIE, SI SOTIA 2) POPA RODICA	A1

C. Partea III. SARCINI .

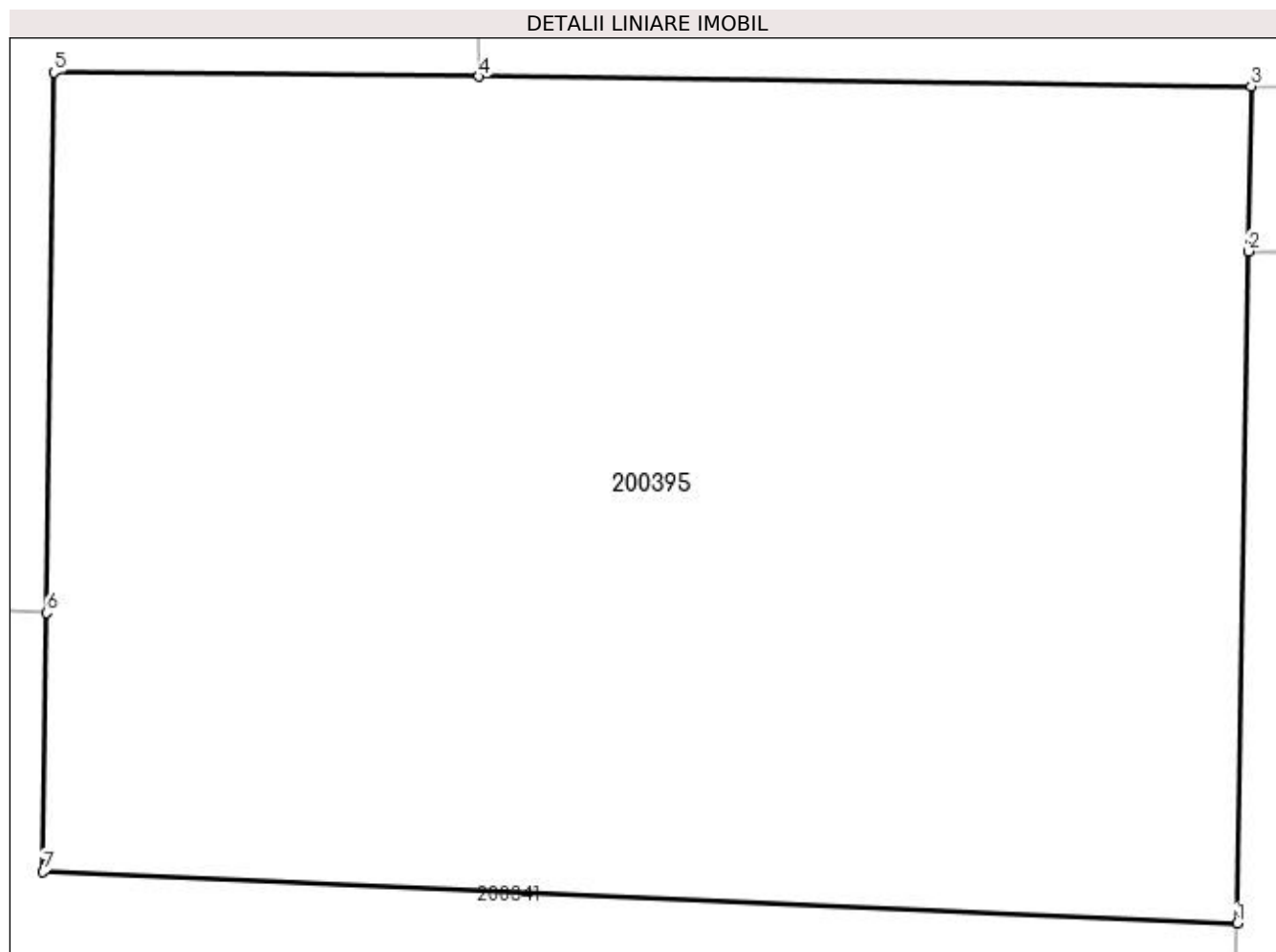
Inscrieri privind dezmembramintele dreptului de proprietate, drepturi reale de garanție și sarcini	Referințe
NU SUNT	

Anexa Nr. 1 La Partea I

Teren

Nr cadastral	Suprafața (mp)*	Observații / Referințe
	220	NU S-A PUTUT IDENTIFICA CU CF VECHI.

* Suprafața este determinată în planul de proiecție Stereo 70.



Date referitoare la teren

Crt	Categorie folosință	Intra vilan	Suprafața (mp)	Tarla	Parcelă	Nr. topo	Observații / Referințe
1	faneata	DA	220	20	778/1	-	

Lungime Segmente

1) Valorile lungimilor segmentelor sunt obținute din proiecție în plan.

Punct început	X / Y	Punct sfârșit	X / Y	Lungime segment (** (m)
1	335.251,599 520.182,864	2	335.251,769 520.192,936	10.074
2	335.251,769 520.192,936	3	335.251,811 520.195,405	2.469
3	335.251,811 520.195,405	4	335.240,234 520.195,555	11.578
4	335.240,234 520.195,555	5	335.233,862 520.195,616	6.372
5	335.233,862 520.195,616	6	335.233,755 520.187,517	8.1

Punct început	X / Y	Punct sfârșit	X / Y	Lungime segment (** (m)
6	335.233,755 520.187,517	7	335.233,703 520.183,636	3.881
7	335.233,703 520.183,636	1	335.251,599 520.182,864	17.912

** Lungimile segmentelor sunt determinate în planul de proiecție Stereo 70 și sunt rotunjite la 1 milimetru.

*** Distanța dintre puncte este formată din segmente cumulate ce sunt mai mici decât valoarea 1 milimetru.

**DATE DESPRE IMOBILUL NR. 200396**

Oficiul de Cadastru și Publicitate Imobiliară HUNEDOARA
Biroul de Cadastru și Publicitate Imobiliară Brad

A. Partea I. Descrierea imobilului

TEREN Intravilan

Adresa: Loc. Zdrapti, Jud. Hunedoara

Nr. Crt	Nr cadastral Nr. topografic	Suprafața* (mp)	Observații / Referințe
A1		330	Sector cadastral:3 Teren neimprejmuit; NU S-A PUTUT IDENTIFICA CU CF VECHI.

B. Partea II. Proprietari și acte

Inscrieri privitoare la dreptul de proprietate și alte drepturi reale		Referințe
1 / 12/07/2023		
Act Administrativ nr. 47188/39, din 28/07/1997 emis de CJPSDPAT HUNEDOARA;		
B1	Intabulare, drept de PROPRIETATE, dobandit prin Reconstituire, cota actuala 1/1 1) GAVRILEȚ IOAN 2) MOȚ ROZALIA 3) GAVRILEȚ IOACHIM 4) MONTOI MARIA	A1

C. Partea III. SARCINI .

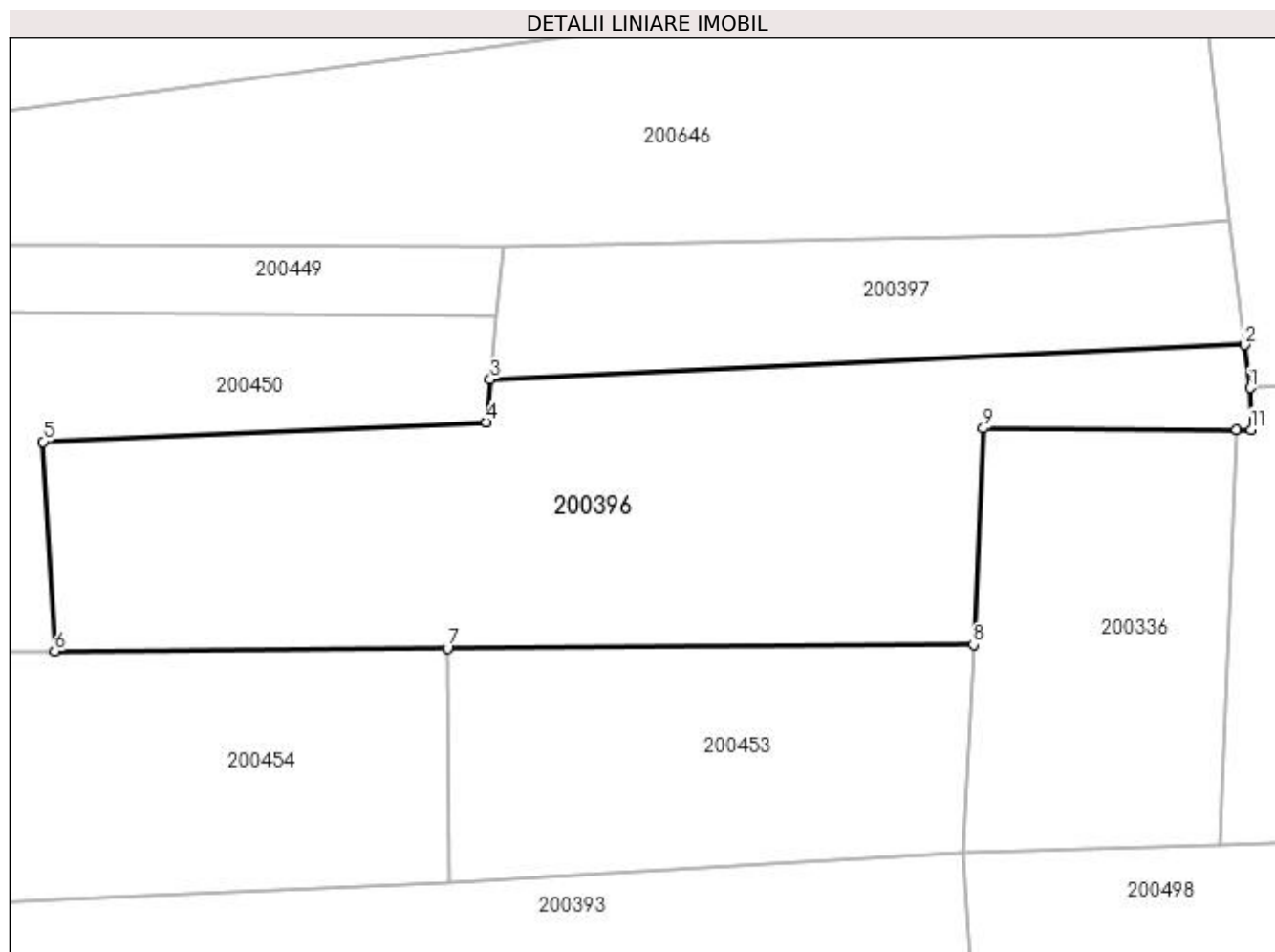
Inscrieri privind dezmembramintele dreptului de proprietate, drepturi reale de garanție și sarcini	Referințe
NU SUNT	

Anexa Nr. 1 La Partea I

Teren

Nr cadastral	Suprafața (mp)*	Observații / Referințe
	330	NU S-A PUTUT IDENTIFICA CU CF VECHI.

* Suprafața este determinată în planul de proiecție Stereo 70.



Date referitoare la teren

Crt	Categorie folosință	Intra vilan	Suprafața (mp)	Tarla	Parcelă	Nr. topo	Observații / Referințe
1	faneata	DA	330	20	780/45	-	

Lungime Segmente

1) Valorile lungimilor segmentelor sunt obținute din proiecție în plan.

Punct început	X / Y	Punct sfârșit	X / Y	Lungime segment (** (m)
1	335.319,395 520.190,075	2	335.319,212 520.191,635	1.571
2	335.319,212 520.191,635	3	335.291,947 520.190,39	27.293
3	335.291,947 520.190,39	4	335.291,798 520.188,847	1.549
4	335.291,798 520.188,847	5	335.275,787 520.188,135	16.027
5	335.275,787 520.188,135	6	335.276,211 520.180,575	7.572

Punct început	X / Y	Punct sfârșit	X / Y	Lungime segment (** (m)
6	335.276,211 520.180,575	7	335.290,399 520.180,676	14.188
7	335.290,399 520.180,676	8	335.309,401 520.180,811	19.002
8	335.309,401 520.180,811	9	335.309,76 520.188,616	7.814
9	335.309,76 520.188,616	10	335.318,911 520.188,577	9.151
10	335.318,911 520.188,577	11	335.319,433 520.188,575	0.522
11	335.319,433 520.188,575	1	335.319,395 520.190,075	1.5

** Lungimile segmentelor sunt determinate în planul de proiecție Stereo 70 și sunt rotunjite la 1 milimetru.

*** Distanța dintre puncte este formată din segmente cumulate ce sunt mai mici decât valoarea 1 milimetru.

**DATE DESPRE IMOBILUL NR. 200397**

Oficiul de Cadastru și Publicitate Imobiliară HUNEDOARA
Biroul de Cadastru și Publicitate Imobiliară Brad

A. Partea I. Descrierea imobilului

TEREN Intravilan

Adresa: Loc. Zdrapti, Jud. Hunedoara

Nr. Crt	Nr cadastral Nr. topografic	Suprafața* (mp)	Observații / Referințe
A1		120	Sector cadastral:3 Teren neimprejmuit; NU S-A PUTUT IDENTIFICA CU CF VECHI.

B. Partea II. Proprietari și acte

Inscrieri privitoare la dreptul de proprietate și alte drepturi reale		Referințe
1 / 10/07/2023		
Act Notarial nr. 1491, din 08/06/2000 emis de Poenar Viorica Maria;		
B1	Intabulare, drept de PROPRIETATE, dobandit prin Conventie, cota actuala 1/1 1) POPA NICOLAIE, SI SOTIA 2) POPA RODICA	A1

C. Partea III. SARCINI .

Inscrieri privind dezmembramintele dreptului de proprietate, drepturi reale de garanție și sarcini	Referințe
NU SUNT	

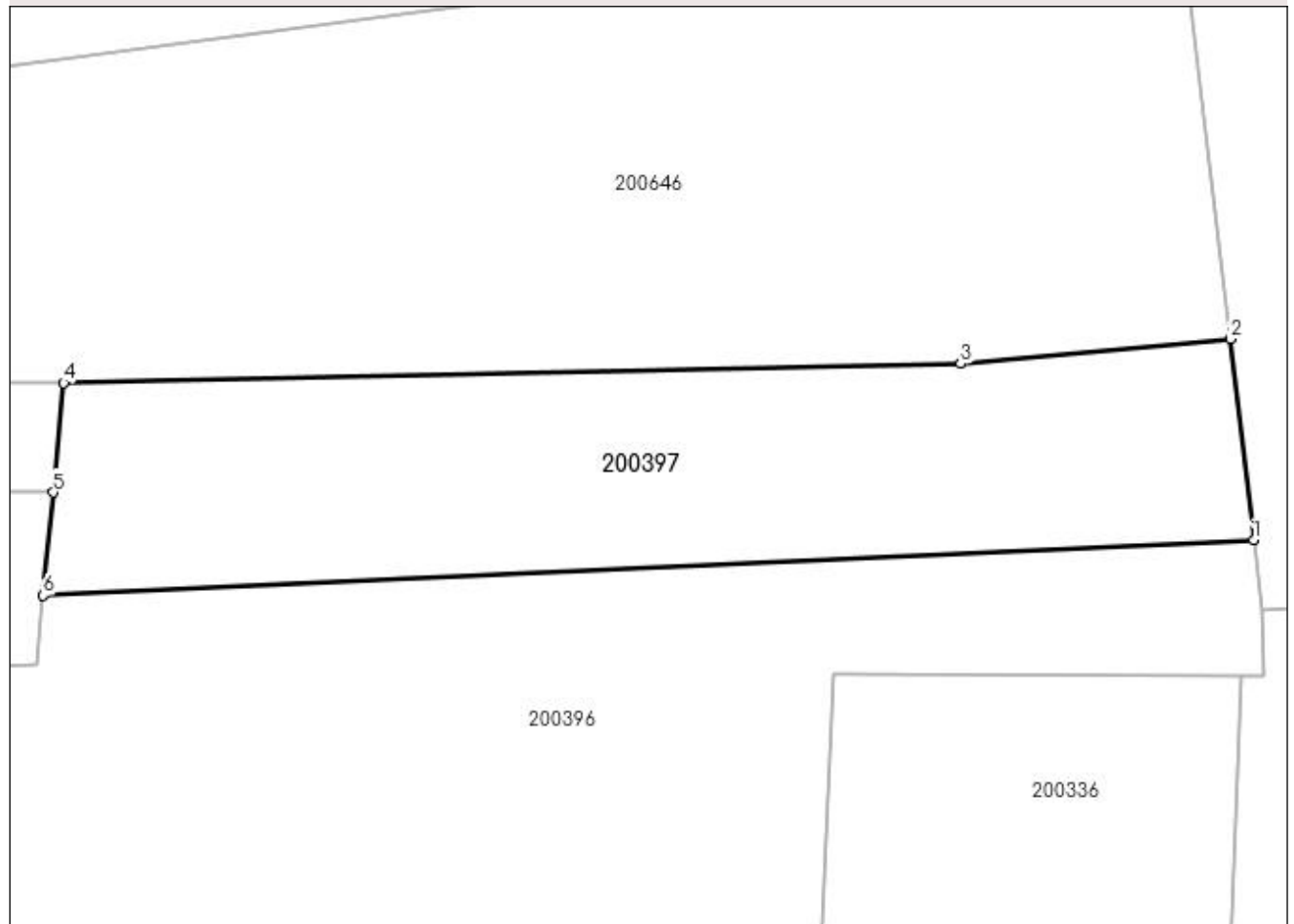
Anexa Nr. 1 La Partea I

Teren

Nr cadastral	Suprafața (mp)*	Observații / Referințe
	120	NU S-A PUTUT IDENTIFICA CU CF VECHI.

* Suprafața este determinată în planul de proiecție Stereo 70.

DETALII LINIARE IMOBIL



Date referitoare la teren

Crt	Categorie folosință	Intra vilan	Suprafața (mp)	Tarla	Parcelă	Nr. topo	Observații / Referințe
1	faneata	DA	120	20	780/46	-	

Lungime Segmente

1) Valorile lungimilor segmentelor sunt obținute din proiecție în plan.

Punct început	X / Y	Punct sfârșit	X / Y	Lungime segment (** (m)
1	335.319,212 520.191,635	2	335.318,679 520.196,167	4.563
2	335.318,679 520.196,167	3	335.312,613 520.195,609	6.092
3	335.312,613 520.195,609	4	335.292,41 520.195,177	20.207
4	335.292,41 520.195,177	5	335.292,171 520.192,709	2.479
5	335.292,171 520.192,709	6	335.291,947 520.190,39	2.33

Punct început	X / Y	Punct sfârșit	X / Y	Lungime segment (** (m)
6	335.291,947 520.190,39	1	335.319,212 520.191,635	27.293

** Lungimile segmentelor sunt determinate în planul de proiecție Stereo 70 și sunt rotunjite la 1 milimetru.

*** Distanța dintre puncte este formată din segmente cumulate ce sunt mai mici decât valoarea 1 milimetru.

**DATE DESPRE IMOBILUL NR. 200398**

Oficiul de Cadastru și Publicitate Imobiliară HUNEDOARA
Biroul de Cadastru și Publicitate Imobiliară Brad

A. Partea I. Descrierea imobilului

TEREN Intravilan

Adresa: Loc. Zdrapti, Jud. Hunedoara

Nr. Crt	Nr cadastral Nr. topografic	Suprafața* (mp)	Observații / Referințe
A1		790	Sector cadastral:3 Teren neimprejmuit; NU S-A PUTUT IDENTIFICA CU CF VECHI.

B. Partea II. Proprietari și acte

Inscrieri privitoare la dreptul de proprietate și alte drepturi reale		Referințe
1 / 12/07/2023		
Act Administrativ nr. 47188/25, din 21/07/1997 emis de CJPSDPAT HUNEDOARA;		
B1	Intabulare, drept de PROPRIETATE, dobandit prin Reconstituire, cota actuala 1/1 1) ALMĂȘAN SILVIA	A1

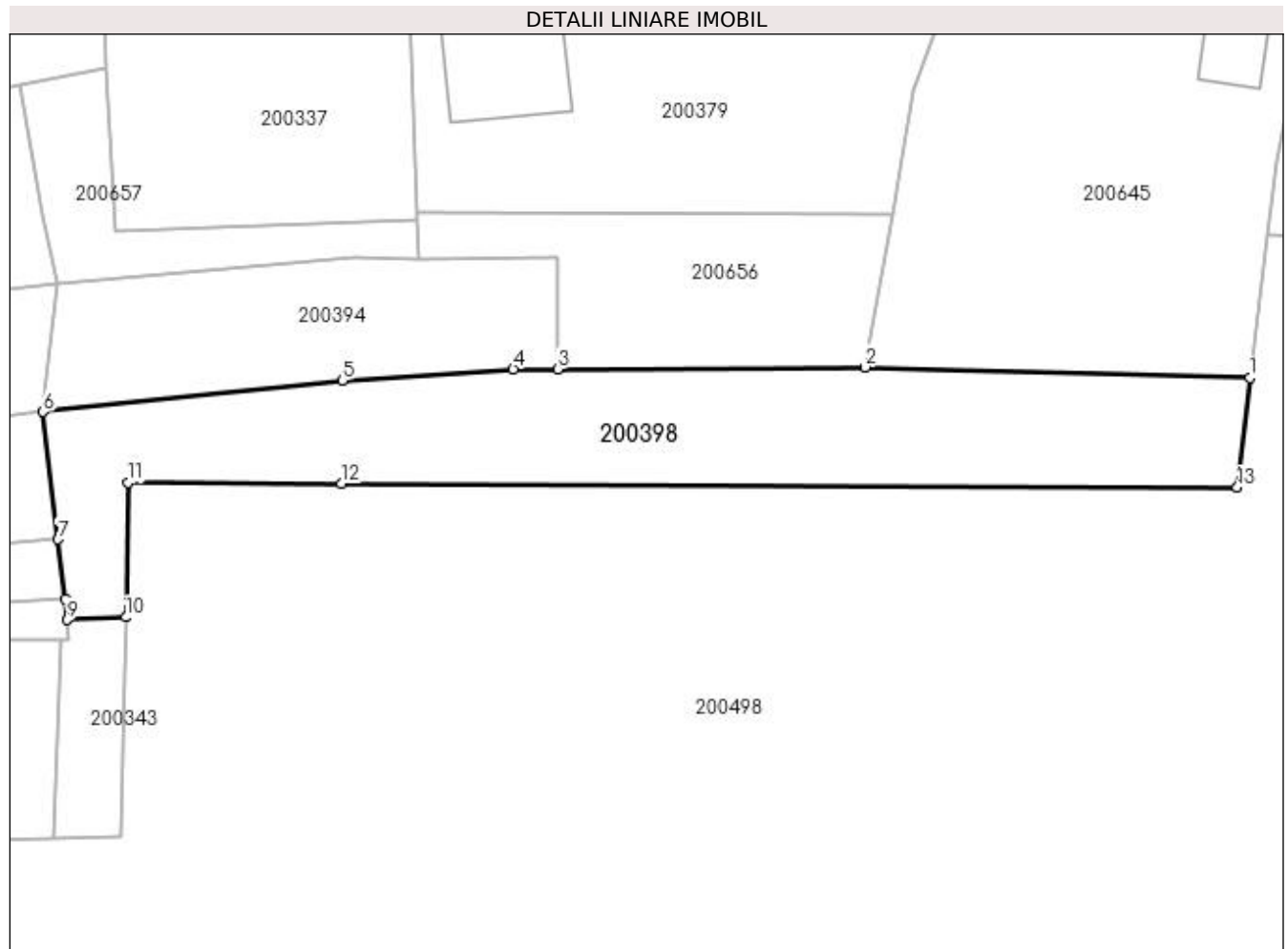
C. Partea III. SARCINI .

Inscrieri privind dezmembramintele dreptului de proprietate, drepturi reale de garanție și sarcini	Referințe
NU SUNT	

Anexa Nr. 1 La Partea I**Teren**

Nr cadastral	Suprafața (mp)*	Observații / Referințe
	790	NU S-A PUTUT IDENTIFICA CU CF VECHI.

* Suprafața este determinată în planul de proiecție Stereo 70.

**Date referitoare la teren**

Crt	Categorie folosință	Intra vilan	Suprafața (mp)	Tarla	Parcelă	Nr. topo	Observații / Referințe
1	faneata	DA	790	20	780/13	-	

Lungime Segmente

1) Valorile lungimilor segmentelor sunt obținute din proiecție în plan.

Punct început	X / Y	Punct sfârșit	X / Y	Lungime segment (** (m)
1	335.408,957 520.208,404	2	335.379,802 520.209,202	29.166
2	335.379,802 520.209,202	3	335.356,529 520.209,067	23.273
3	335.356,529 520.209,067	4	335.353,156 520.209,048	3.374
4	335.353,156 520.209,048	5	335.340,201 520.208,191	12.983
5	335.340,201 520.208,191	6	335.317,545 520.205,827	22.779

Punct început	X / Y	Punct sfârșit	X / Y	Lungime segment (** (m)
6	335.317,545 520.205,827	7	335.318,679 520.196,167	9.726
7	335.318,679 520.196,167	8	335.319,212 520.191,635	4.563
8	335.319,212 520.191,635	9	335.319,395 520.190,075	1.571
9	335.319,395 520.190,075	10	335.323,82 520.190,272	4.43
10	335.323,82 520.190,272	11	335.324,006 520.200,468	10.198
11	335.324,006 520.200,468	12	335.340,142 520.200,399	16.136
12	335.340,142 520.200,399	13	335.408,017 520.200,107	67.876
13	335.408,017 520.200,107	1	335.408,957 520.208,404	8.35

** Lungimile segmentelor sunt determinate în planul de proiecție Stereo 70 și sunt rotunjite la 1 milimetru.

*** Distanța dintre puncte este formată din segmente cumulate ce sunt mai mici decât valoarea 1 milimetru.

**DATE DESPRE IMOBILUL NR. 200399**

Oficiul de Cadastru și Publicitate Imobiliară HUNEDOARA
Biroul de Cadastru și Publicitate Imobiliară Brad

A. Partea I. Descrierea imobilului

TEREN Extravilan

Adresa: Jud. Hunedoara

Nr. Crt	Nr cadastral Nr. topografic	Suprafața* (mp)	Observații / Referințe
A1		250	Sector cadastral:3 Teren neimprejmuit; NU S-A PUTUT IDENTIFICA CU CF VECHI.

B. Partea II. Proprietari și acte

Inscrieri privitoare la dreptul de proprietate și alte drepturi reale		Referințe
1 / 19/07/2023		
Act Normativ nr. 7, din 13/03/1996 emis de PARLAMENTUL ROMÂNIEI;		
B1	Intabulare, drept de PROPRIETATE, dobandit prin Lege, cota actuala 1/1 1) COMUNA CRIȘCIOR,rezerva comisiei locale de fond funciar, CIF:4468331	A1

C. Partea III. SARCINI .

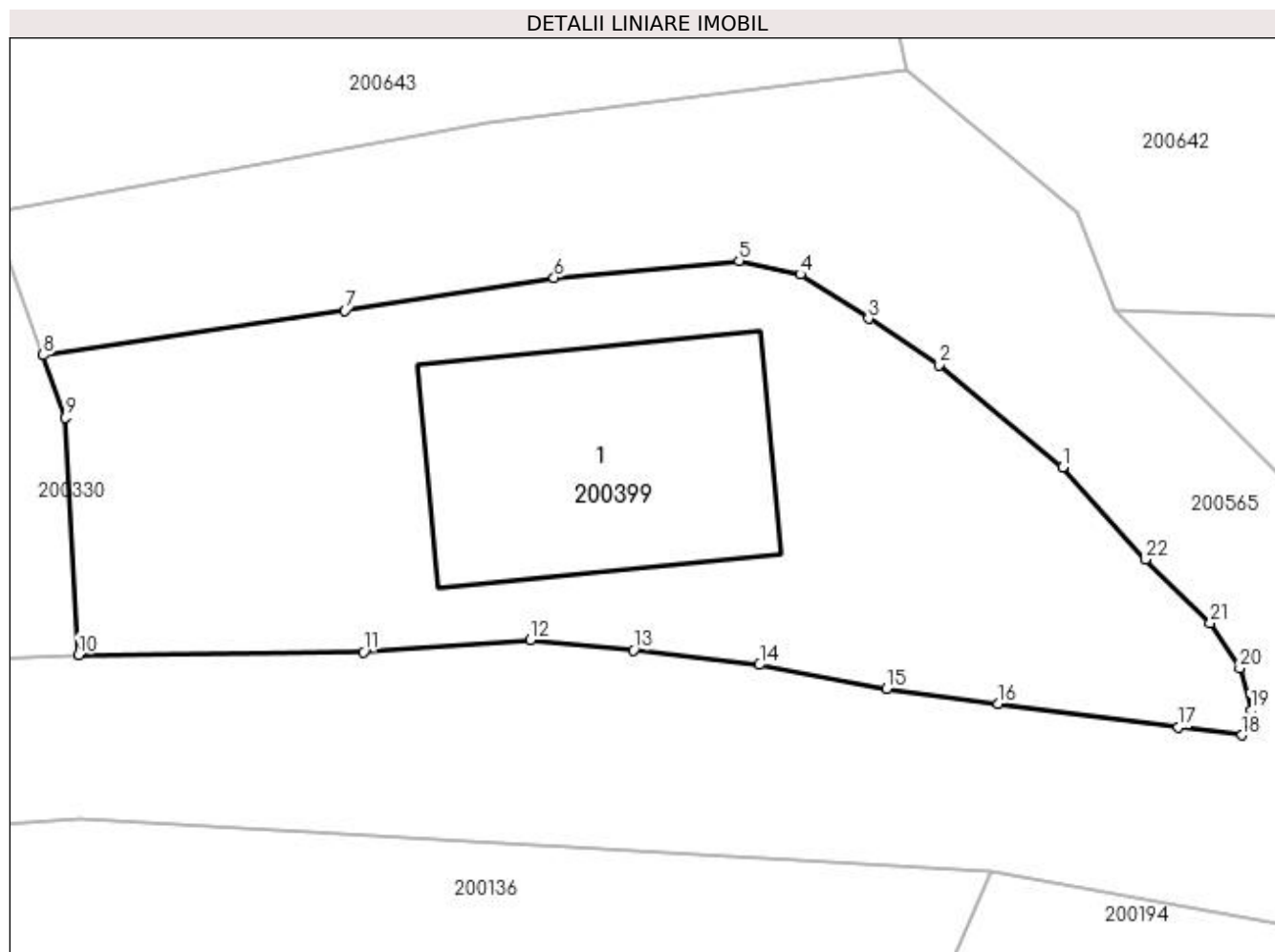
Inscrieri privind dezmembramintele dreptului de proprietate, drepturi reale de garanție și sarcini	Referințe
NU SUNT	

Anexa Nr. 1 La Partea I

Teren

Nr cadastral	Suprafața (mp)*	Observații / Referințe
	250	NU S-A PUTUT IDENTIFICA CU CF VECHI.

* Suprafața este determinată în planul de proiecție Stereo 70.



Date referitoare la teren

Crt	Categorie folosință	Intra vilan	Suprafața (mp)	Tarla	Parcelă	Nr. topo	Observații / Referințe
1	curți constructii	NU	100	-	-	-	
2	faneata	NU	150	-	-	-	

Date referitoare la construcții

Crt	Număr	Destinație construcție	Supraf. (mp)	Situație juridică	Observații / Referințe
A1.1		construcții anexa	52	Fara acte	Nr. niveluri:1; S. construita la sol:52 mp; ANEXA

Lungime Segmente

1) Valorile lungimilor segmentelor sunt obținute din proiecție în plan.

Punct început	X / Y	Punct sfârșit	X / Y	Lungime segment (** (m)
1	335.127,903 519.996,133	2	335.124,696 519.998,782	4.16
3	335.122,872 519.999,987	4	335.121,107 520.001,133	2.104
5	335.119,519 520.001,486	6	335.114,725 520.001,045	4.814

Punct început	X / Y	Punct sfârșit	X / Y	Lungime segment (** (m)
2	335.124,696 519.998,782	3	335.122,872 519.999,987	2.186
4	335.121,107 520.001,133	5	335.119,519 520.001,486	1.627
6	335.114,725 520.001,045	7	335.109,314 520.000,193	5.478

Punct început	X / Y	Punct sfârșit	X / Y	Lungime segment (** (m)
7	335.109,314 520.000,193	8	335.101,49 519.999,037	7.909
9	335.102,062 519.997,427	10	335.102,405 519.991,28	6.157
11	335.109,788 519.991,35	12	335.114,109 519.991,666	4.333
13	335.116,786 519.991,402	14	335.120,05 519.991,02	3.287
15	335.123,344 519.990,402	16	335.126,226 519.990,02	2.908
17	335.130,903 519.989,403	18	335.132,55 519.989,198	1.66
19	335.132,785 519.989,844	20	335.132,491 519.990,931	1.126
21	335.131,726 519.992,107	22	335.130,05 519.993,752	2.349

Punct început	X / Y	Punct sfârșit	X / Y	Lungime segment (** (m)
8	335.101,49 519.999,037	9	335.102,062 519.997,427	1.709
10	335.102,405 519.991,28	11	335.109,788 519.991,35	7.384
12	335.114,109 519.991,666	13	335.116,786 519.991,402	2.689
14	335.120,05 519.991,02	15	335.123,344 519.990,402	3.351
16	335.126,226 519.990,02	17	335.130,903 519.989,403	4.717
18	335.132,55 519.989,198	19	335.132,785 519.989,844	0.688
20	335.132,491 519.990,931	21	335.131,726 519.992,107	1.402
22	335.130,05 519.993,752	1	335.127,903 519.996,133	3.206

** Lungimile segmentelor sunt determinate în planul de proiecție Stereo 70 și sunt rotunjite la 1 milimetru.

*** Distanța dintre puncte este formată din segmente cumulate ce sunt mai mici decât valoarea 1 milimetru.

**DATE DESPRE IMOBILUL NR. 200400**

Oficiul de Cadastru și Publicitate Imobiliară HUNEDOARA
Biroul de Cadastru și Publicitate Imobiliară Brad

A. Partea I. Descrierea imobilului

TEREN Extravilan

Adresa: Jud. Hunedoara

Nr. Crt	Nr cadastral Nr. topografic	Suprafața* (mp)	Observații / Referințe
A1		3.854	Sector cadastral:3 Teren neimprejmuit;

B. Partea II. Proprietari și acte

Inscrieri privitoare la dreptul de proprietate și alte drepturi reale		Referințe
1 / 20/07/2023		
Act Normativ nr. 1174, din 16/07/2021 emis de MINISTERUL MEDIULUI APELOR SI PĂDURILOR (ORDIN);		
B1	Inscrierea provizorie, drept de PROPRIETATE, dobandit prin Lege, cota actuala 1/1 1) STATUL ROMÂN , CIF:9999999999999	A1
B2	Inscrierea provizorie, drept de ADMINISTRARE, dobandit prin Lege, cota actuala 1/1 1) RNP ROMSILVA DIRECȚIA SILVICĂ HUNEDOARA- OCOLUL SILVIC BRAD , CIF:1590120	A1

C. Partea III. SARCINI .

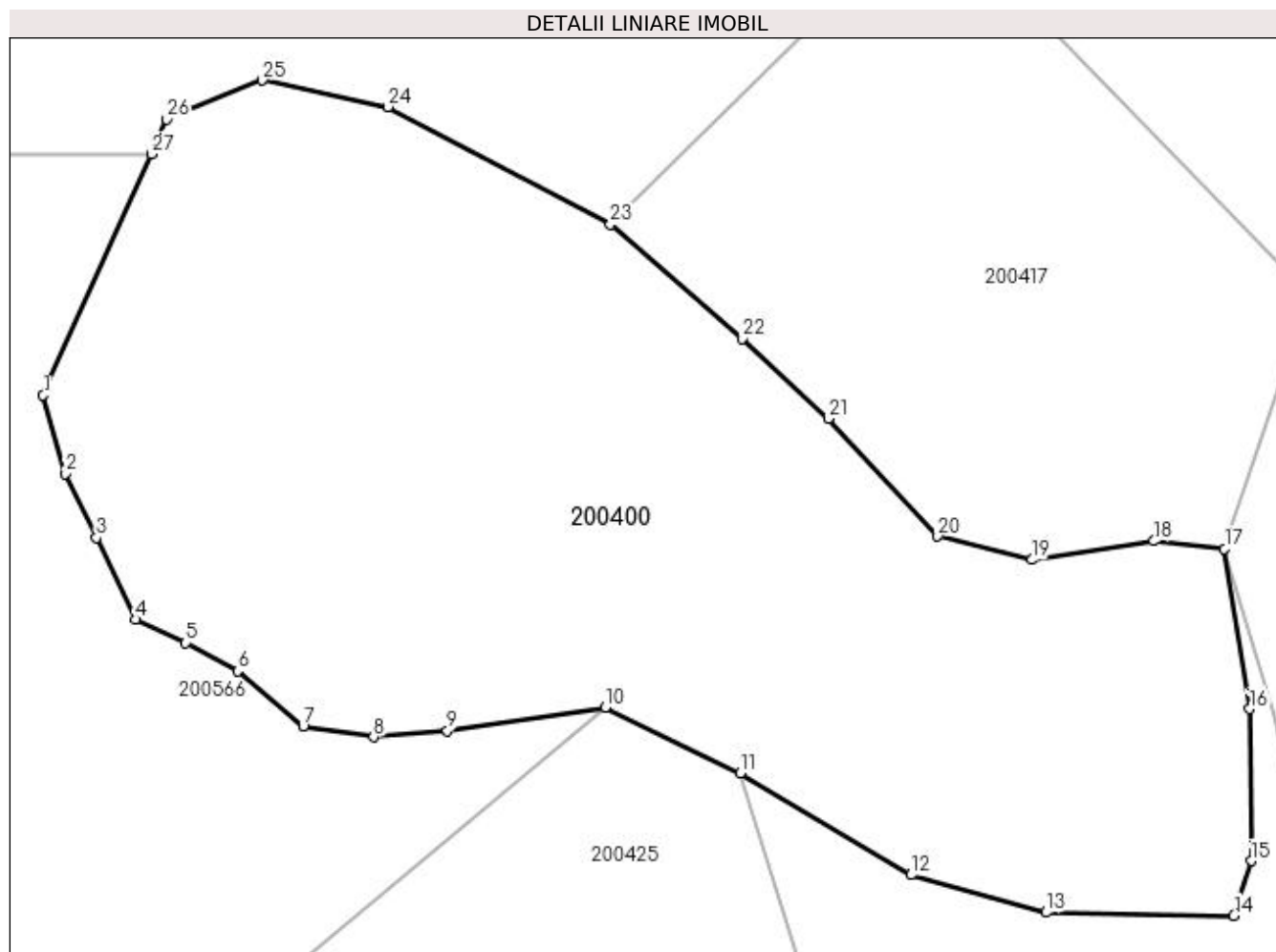
Inscrieri privind dezmembramintele dreptului de proprietate, drepturi reale de garanție și sarcini	Referințe
NU SUNT	

Anexa Nr. 1 La Partea I

Teren

Nr cadastral	Suprafața (mp)*	Observații / Referințe
	3.854	

* Suprafața este determinată în planul de proiecție Stereo 70.



Date referitoare la teren

Crt	Categorie folosință	Intravilan	Suprafața (mp)	Tarla	Parcelă	Nr. topo	Observații / Referințe
1	padure	NU	3.854	UP VII	UA 211	-	

Lungime Segmente

1) Valorile lungimilor segmentelor sunt obținute din proiecție în plan.

Punct început	X / Y	Punct sfârșit	X / Y	Lungime segment (** (m)
1	334.479,954 520.645,138	2	334.481,807 520.638,523	6.869
3	334.484,452 520.633,099	4	334.487,76 520.626,22	7.633
5	334.491,993 520.624,236	6	334.496,359 520.621,854	4.973
7	334.501,915 520.617,224	8	334.507,868 520.616,298	6.025
9	334.514,086 520.616,827	10	334.527,447 520.618,812	13.508

Punct început	X / Y	Punct sfârșit	X / Y	Lungime segment (** (m)
2	334.481,807 520.638,523	3	334.484,452 520.633,099	6.035
4	334.487,76 520.626,22	5	334.491,993 520.624,236	4.675
6	334.496,359 520.621,854	7	334.501,915 520.617,224	7.233
8	334.507,868 520.616,298	9	334.514,086 520.616,827	6.24
10	334.527,447 520.618,812	11	334.538,824 520.613,255	12.661

Punct început	X / Y	Punct sfârșit	X / Y	Lungime segment (** (m)
11	334.538,824 520.613,255	12	334.553,244 520.604,656	16.789
13	334.564,621 520.601,481	14	334.580,496 520.601,217	15.877
15	334.581,952 520.605,847	16	334.581,819 520.618,679	12.833
17	334.579,703 520.632,173	18	334.573,749 520.632,834	5.99
19	334.563,431 520.631,247	20	334.555,493 520.633,231	8.182
21	334.546,233 520.643,153	22	334.538,957 520.649,9	9.923
23	334.527,844 520.659,557	24	334.509,059 520.669,479	21.245
25	334.498,475 520.671,728	26	334.490,406 520.668,421	8.721
27	334.489,099 520.665,511	1	334.479,954 520.645,138	22.331

Punct început	X / Y	Punct sfârșit	X / Y	Lungime segment (** (m)
12	334.553,244 520.604,656	13	334.564,621 520.601,481	11.812
14	334.580,496 520.601,217	15	334.581,952 520.605,847	4.853
16	334.581,819 520.618,679	17	334.579,703 520.632,173	13.659
18	334.573,749 520.632,834	19	334.563,431 520.631,247	10.44
20	334.555,493 520.633,231	21	334.546,233 520.643,153	13.572
22	334.538,957 520.649,9	23	334.527,844 520.659,557	14.723
24	334.509,059 520.669,479	25	334.498,475 520.671,728	10.82
26	334.490,406 520.668,421	27	334.489,099 520.665,511	3.19

** Lungimile segmentelor sunt determinate în planul de proiecție Stereo 70 și sunt rotunjite la 1 milimetru.

*** Distanța dintre puncte este formată din segmente cumulate ce sunt mai mici decât valoarea 1 milimetru.

**DATE DESPRE IMOBILUL NR. 200401**

Oficiul de Cadastru și Publicitate Imobiliară HUNEDOARA
Biroul de Cadastru și Publicitate Imobiliară Brad

A. Partea I. Descrierea imobilului

TEREN Extravilan

Adresa: Jud. Hunedoara

Nr. Crt	Nr cadastral Nr. topografic	Suprafața* (mp)	Observații / Referințe
A1		2.078	Sector cadastral:3 Teren neimprejmuit;

B. Partea II. Proprietari și acte

Inscrieri privitoare la dreptul de proprietate și alte drepturi reale		Referințe
1 / 18/07/2023		
Act Normativ nr. 7, din 13/03/1996 emis de PARLAMENTUL ROMÂNIEI;		
B1	Intabulare, drept de PROPRIETATE, dobandit prin Lege, cota actuala 1/1	A1
1) COMUNA CRÎȘCIOR-REZERVA COMISIEI LOCALE DE FOND FUNCICIAR, CIF:4468331		

C. Partea III. SARCINI .

Inscrieri privind dezmembramintele dreptului de proprietate, drepturi reale de garanție și sarcini	Referințe
NU SUNT	

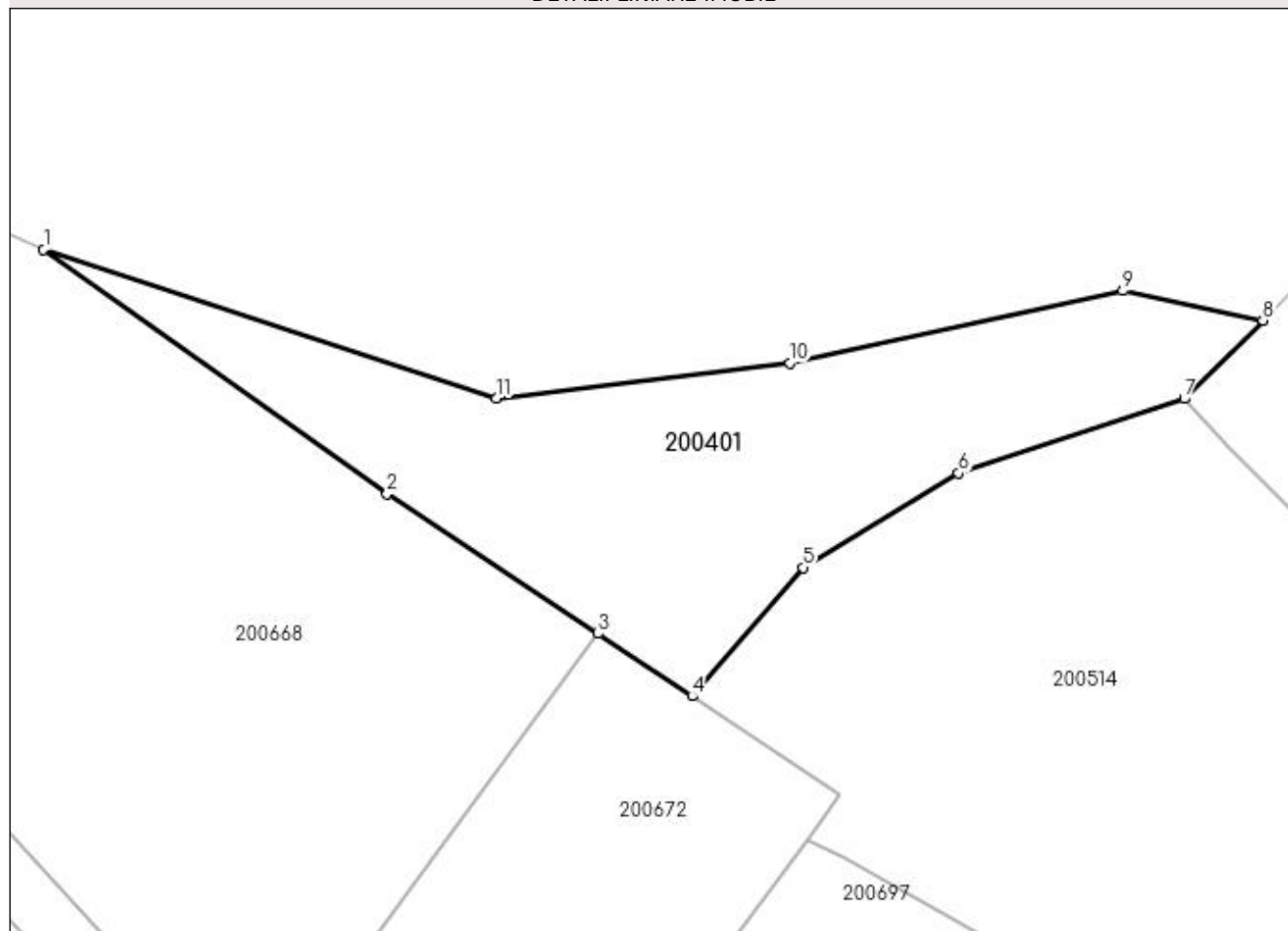
Anexa Nr. 1 La Partea I

Teren

Nr cadastral	Suprafața (mp)*	Observații / Referințe
	2.078	

* Suprafața este determinată în planul de proiecție Stereo 70.

DETALII LINIARE IMOBIL



Date referitoare la teren

Crt	Categorie folosință	Intra vilan	Suprafața (mp)	Tarla	Parcelă	Nr. topo	Observații / Referințe
1	faneata	NU	2.078	-	-	-	

Lungime Segmente

1) Valorile lungimilor segmentelor sunt obținute din proiecție în plan.

Punct început	X / Y	Punct sfârșit	X / Y	Lungime segment (** (m)
1	334.458,1 521.581,056	2	334.495,386 521.554,558	45.743
2	334.495,386 521.554,558	3	334.518,247 521.539,377	27.442
3	334.518,247 521.539,377	4	334.528,459 521.532,596	12.258
4	334.528,459 521.532,596	5	334.540,489 521.546,54	18.417
5	334.540,489 521.546,54	6	334.557,356 521.556,793	19.739

Punct început	X / Y	Punct sfârșit	X / Y	Lungime segment (** (m)
6	334.557,356 521.556,793	7	334.581,855 521.564,868	25.795
7	334.581,855 521.564,868	8	334.590,394 521.573,353	12.037
8	334.590,394 521.573,353	9	334.575,223 521.576,548	15.503
9	334.575,223 521.576,548	10	334.539,035 521.568,693	37.031
10	334.539,035 521.568,693	11	334.507,213 521.564,907	32.046
11	334.507,213 521.564,907	1	334.458,1 521.581,056	51.7

** Lungimile segmentelor sunt determinate în planul de proiecție Stereo 70 și sunt rotunjite la 1 milimetru.

*** Distanța dintre puncte este formată din segmente cumulate ce sunt mai mici decât valoarea 1 milimetru.

**DATE DESPRE IMOBILUL NR. 200402**

Oficiul de Cadastru și Publicitate Imobiliară HUNEDOARA
Biroul de Cadastru și Publicitate Imobiliară Brad

A. Partea I. Descrierea imobilului

TEREN Extravilan

Adresa: Jud. Hunedoara

Nr. Crt	Nr cadastral Nr. topografic	Suprafața* (mp)	Observații / Referințe
A1		1.563	Sector cadastral:3 Teren neimprejmuit;

B. Partea II. Proprietari și acte

Inscrieri privitoare la dreptul de proprietate și alte drepturi reale		Referințe
1 / 18/07/2023		
Act Normativ nr. 7, din 13/03/1996 emis de PARLAMENTUL ROMÂNIEI;		
B1	Intabulare, drept de PROPRIETATE, dobandit prin Lege, cota actuala 1/1	A1
1) COMUNA CRÎȘCIOR-REZERVA COMISIEI LOCALE DE FOND FUNCICIAR, CIF:4468331		

C. Partea III. SARCINI .

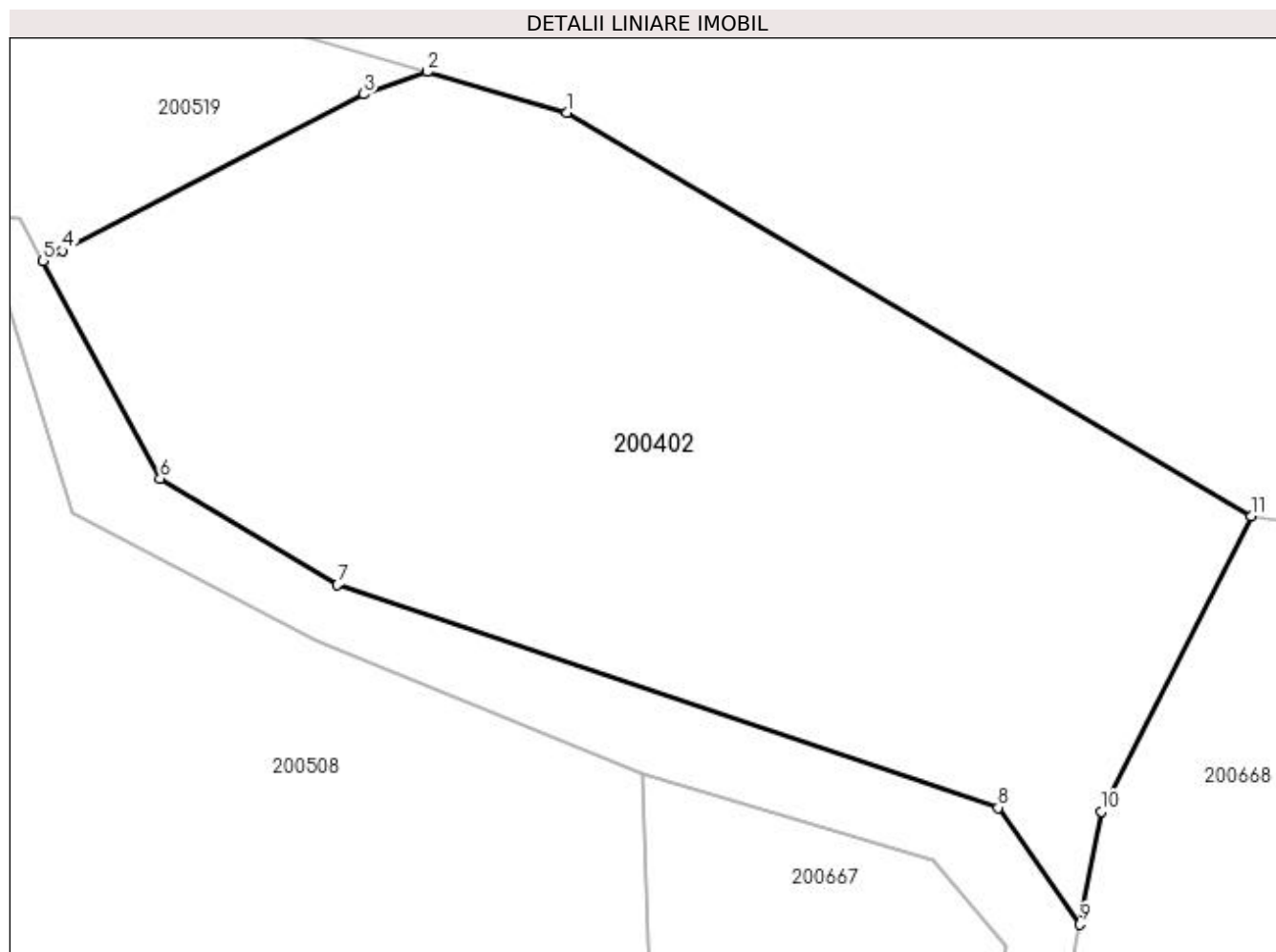
Inscrieri privind dezmembramintele dreptului de proprietate, drepturi reale de garanție și sarcini	Referințe
NU SUNT	

Anexa Nr. 1 La Partea I

Teren

Nr cadastral	Suprafața (mp)*	Observații / Referințe
	1.563	

* Suprafața este determinată în planul de proiecție Stereo 70.



Date referitoare la teren

Crt	Categorie folosință	Intra vilan	Suprafața (mp)	Tarla	Parcelă	Nr. topo	Observații / Referințe
1	faneata	NU	1.563	20	14	-	

Lungime Segmente

1) Valorile lungimilor segmentelor sunt obținute din proiecție în plan.

Punct început	X / Y	Punct sfârșit	X / Y	Lungime segment (** (m)
1	334.337,497 521.630,776	2	334.329,67 521.633,065	8.154
2	334.329,67 521.633,065	3	334.326,106 521.631,807	3.78
3	334.326,106 521.631,807	4	334.309,209 521.623,03	19.04
4	334.309,209 521.623,03	5	334.308,104 521.622,455	1.246
5	334.308,104 521.622,455	6	334.314,677 521.610,238	13.874

Punct început	X / Y	Punct sfârșit	X / Y	Lungime segment (** (m)
6	334.314,677 521.610,238	7	334.324,621 521.604,276	11.594
7	334.324,621 521.604,276	8	334.361,713 521.591,77	39.144
8	334.361,713 521.591,77	9	334.366,297 521.585,242	7.977
9	334.366,297 521.585,242	10	334.367,507 521.591,565	6.438
10	334.367,507 521.591,565	11	334.375,927 521.608,144	18.594
11	334.375,927 521.608,144	1	334.337,497 521.630,776	44.599

** Lungimile segmentelor sunt determinate în planul de proiecție Stereo 70 și sunt rotunjite la 1 milimetru.

*** Distanța dintre puncte este formată din segmente cumulate ce sunt mai mici decât valoarea 1 milimetru.

**DATE DESPRE IMOBILUL NR. 200403**

Oficiul de Cadastru și Publicitate Imobiliară HUNEDOARA
Biroul de Cadastru și Publicitate Imobiliară Brad

A. Partea I. Descrierea imobilului

TEREN Extravilan

Adresa: Jud. Hunedoara

Nr. Crt	Nr cadastral Nr. topografic	Suprafața* (mp)	Observații / Referințe
A1		2.200	Sector cadastral:3 Teren neimprejmuit;

B. Partea II. Proprietari și acte

Inscrieri privitoare la dreptul de proprietate și alte drepturi reale	Referințe
1 / 14/07/2023	
Act Administrativ nr. 46169/77, din 27/03/1997 emis de CJPSDPAT HUNEDOARA;	
B1	A1
Intabulare, drept de PROPRIETATE, dobandit prin Reconstituire, cota actuala 1/1 1) ZĂHUȚ ANA	

C. Partea III. SARCINI .

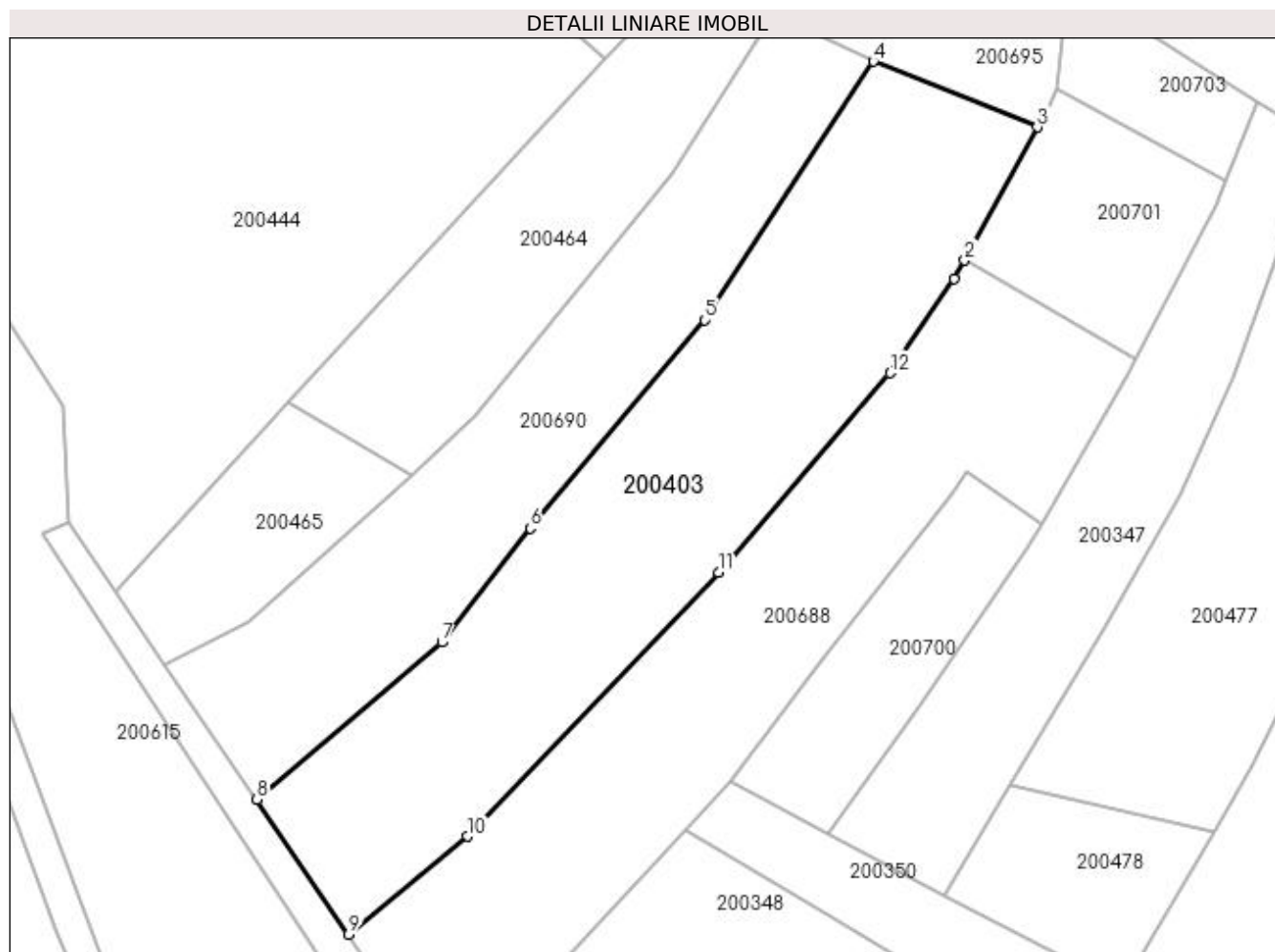
Inscrieri privind dezmembramintele dreptului de proprietate, drepturi reale de garanție și sarcini	Referințe
NU SUNT	

Anexa Nr. 1 La Partea I

Teren

Nr cadastral	Suprafața (mp)*	Observații / Referințe
	2.200	

* Suprafața este determinată în planul de proiecție Stereo 70.



Date referitoare la teren

Crt	Categorie folosință	Intra vilan	Suprafața (mp)	Tarla	Parcelă	Nr. topo	Observații / Referințe
1	faneata	NU	2.200	20	788/5	-	

Lungime Segmente

1) Valorile lungimilor segmentelor sunt obținute din proiecție în plan.

Punct început	X / Y	Punct sfârșit	X / Y	Lungime segment (** (m)
1	334.933,745 520.342,898	2	334.934,915 520.344,907	2.325
2	334.934,915 520.344,907	3	334.943,1 520.359,933	17.111
3	334.943,1 520.359,933	4	334.924,658 520.367,316	19.865
4	334.924,658 520.367,316	5	334.905,7 520.338,185	34.757
5	334.905,7 520.338,185	6	334.886,01 520.314,771	30.593

Punct început	X / Y	Punct sfârșit	X / Y	Lungime segment (** (m)
6	334.886,01 520.314,771	7	334.876,061 520.301,944	16.233
7	334.876,061 520.301,944	8	334.855,216 520.284,224	27.359
8	334.855,216 520.284,224	9	334.865,566 520.269,048	18.37
9	334.865,566 520.269,048	10	334.878,913 520.280,083	17.317
10	334.878,913 520.280,083	11	334.907,184 520.309,784	41.005
11	334.907,184 520.309,784	12	334.926,522 520.332,244	29.638
12	334.926,522 520.332,244	1	334.933,745 520.342,898	12.872

** Lungimile segmentelor sunt determinate în planul de proiecție Stereo 70 și sunt rotunjite la 1 milimetru.

*** Distanța dintre puncte este formată din segmente cumulate ce sunt mai mici decât valoarea 1 milimetru.

**DATE DESPRE IMOBILUL NR. 200404**

Oficiul de Cadastru și Publicitate Imobiliară HUNEDOARA
Biroul de Cadastru și Publicitate Imobiliară Brad

A. Partea I. Descrierea imobilului

TEREN Extravilan

Adresa: Jud. Hunedoara

Nr. Crt	Nr cadastral Nr. topografic	Suprafața* (mp)	Observații / Referințe
A1		253	Sector cadastral:3 Teren neimprejmuit;

B. Partea II. Proprietari și acte

Inscrieri privitoare la dreptul de proprietate și alte drepturi reale		Referințe
1 / 19/07/2023		
Act Normativ nr. 7, din 13/03/1996 emis de PARLAMENTUL ROMÂNIEI;		
B1	Intabulare, drept de PROPRIETATE, dobandit prin Lege, cota actuala 1/1	A1
1) COMUNA CRÎȘCIOR-REZERVA COMISIEI LOCALE DE FOND FUNCICIAR, CIF:4468331		

C. Partea III. SARCINI .

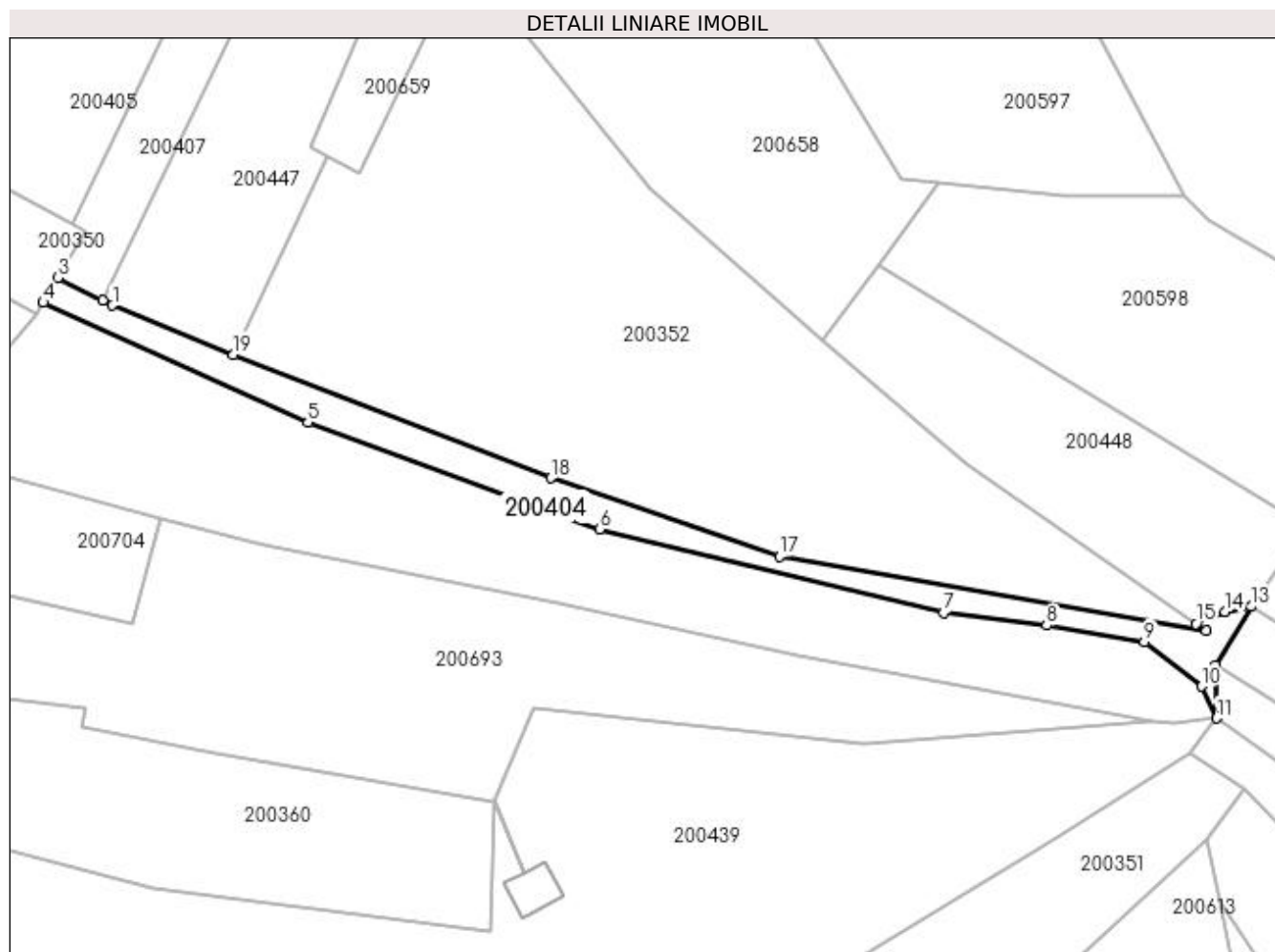
Inscrieri privind dezmembramintele dreptului de proprietate, drepturi reale de garanție și sarcini	Referințe
NU SUNT	

Anexa Nr. 1 La Partea I

Teren

Nr cadastral	Suprafața (mp)*	Observații / Referințe
	253	

* Suprafața este determinată în planul de proiecție Stereo 70.



Date referitoare la teren

Crt	Categorie folosință	Intra vilan	Suprafața (mp)	Tarla	Parcelă	Nr. topo	Observații / Referințe
1	drum	NU	253	20	-	-	

Lungime Segmente

1) Valorile lungimilor segmentelor sunt obținute din proiecție în plan.

Punct început	X / Y	Punct sfârșit	X / Y	Lungime segment (** (m)
1	335.010,492 520.224,221	2	335.009,668 520.224,645	0.926
2	335.009,668 520.224,645	3	335.005,926 520.226,57	4.208
3	335.005,926 520.226,57	4	335.004,67 520.224,463	2.453
4	335.004,67 520.224,463	5	335.026,88 520.214,439	24.367
5	335.026,88 520.214,439	6	335.051,368 520.205,476	26.078

Punct început	X / Y	Punct sfârșit	X / Y	Lungime segment (** (m)
6	335.051,368 520.205,476	7	335.080,207 520.198,459	29.68
7	335.080,207 520.198,459	8	335.088,865 520.197,396	8.723
8	335.088,865 520.197,396	9	335.097,057 520.196,041	8.303
9	335.097,057 520.196,041	10	335.101,836 520.192,289	6.076
10	335.101,836 520.192,289	11	335.103,098 520.189,614	2.958
11	335.103,098 520.189,614	12	335.103,055 520.194,054	4.44
12	335.103,055 520.194,054	13	335.105,999 520.198,985	5.743
13	335.105,999 520.198,985	14	335.103,799 520.198,528	2.247
14	335.103,799 520.198,528	15	335.101,388 520.197,521	2.613
15	335.101,388 520.197,521	16	335.102,237 520.196,933	1.032
16	335.102,237 520.196,933	17	335.066,434 520.203,189	36.346
17	335.066,434 520.203,189	18	335.047,278 520.209,76	20.251
18	335.047,278 520.209,76	19	335.020,629 520.220,126	28.594
19	335.020,629 520.220,126	1	335.010,492 520.224,221	10.933

** Lungimile segmentelor sunt determinate în planul de proiecție Stereo 70 și sunt rotunjite la 1 milimetru.

*** Distanța dintre puncte este formată din segmente cumulate ce sunt mai mici decât valoarea 1 milimetru.

**DATE DESPRE IMOBILUL NR. 200405**

Oficiul de Cadastru și Publicitate Imobiliară HUNEDOARA
Biroul de Cadastru și Publicitate Imobiliară Brad

A. Partea I. Descrierea imobilului

TEREN Extravilan

Adresa: Jud. Hunedoara

Nr. Crt	Nr cadastral Nr. topografic	Suprafața* (mp)	Observații / Referințe
A1		900	Sector cadastral:3 Teren neimprejmuit;

B. Partea II. Proprietari și acte

Inscrieri privitoare la dreptul de proprietate și alte drepturi reale	Referințe
1 / 13/07/2023	
Act Administrativ nr. 47188/8, din 11/06/1997 emis de CJPSDPAT HUNEDOARA;	
B1	A1
Intabulare, drept de PROPRIETATE, dobandit prin Reconstituire, cota actuala 1/1 1) MATEI RAFILA	

C. Partea III. SARCINI .

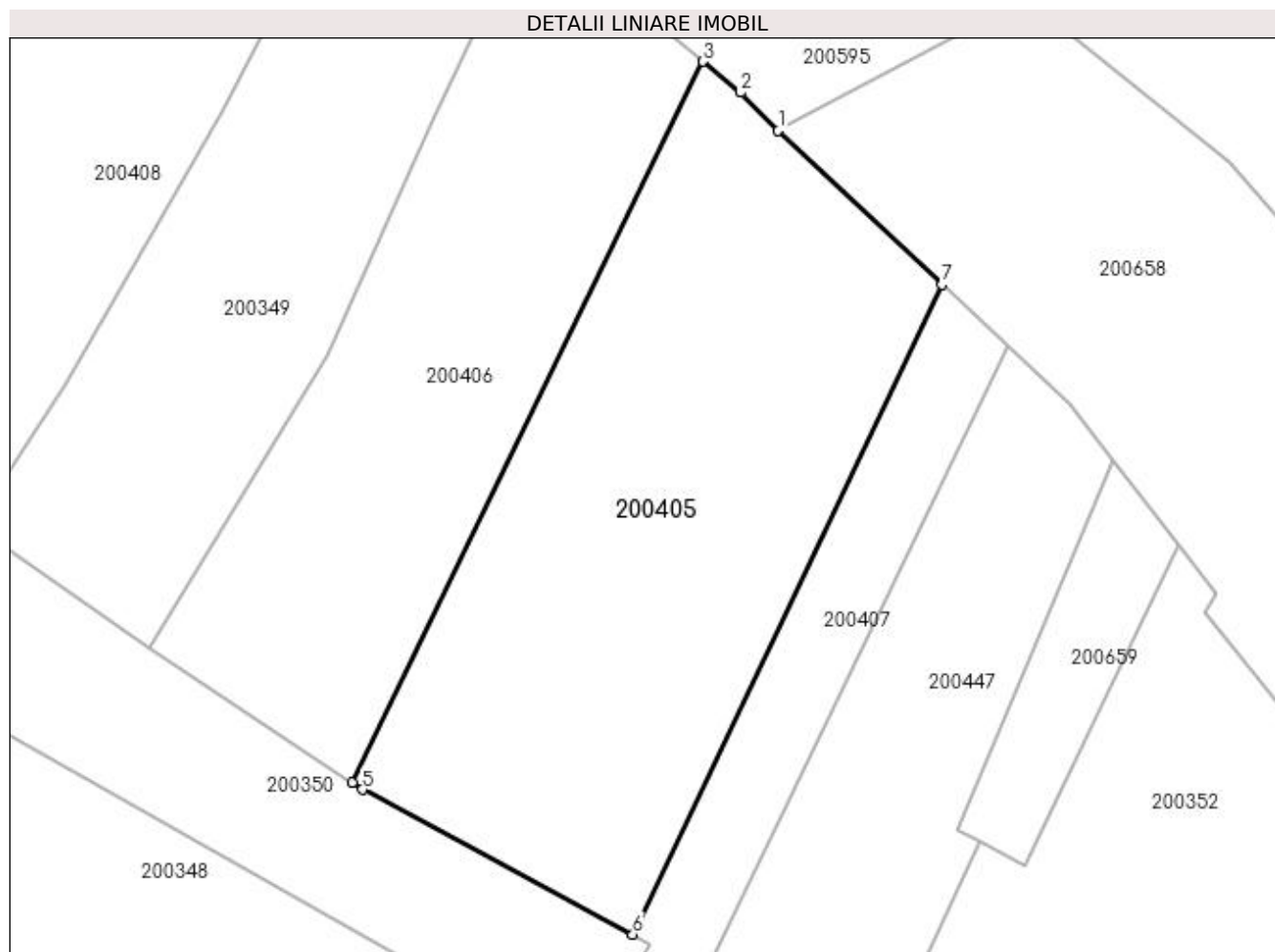
Inscrieri privind dezmembramintele dreptului de proprietate, drepturi reale de garanție și sarcini	Referințe
NU SUNT	

Anexa Nr. 1 La Partea I

Teren

Nr cadastral	Suprafața (mp)*	Observații / Referințe
	900	

* Suprafața este determinată în planul de proiecție Stereo 70.



Date referitoare la teren

Crt	Categorie folosință	Intravilan	Suprafața (mp)	Tarla	Parcelă	Nr. topo	Observații / Referințe
1	faneata	NU	900	20	788/22	-	

Lungime Segmente

1) Valorile lungimilor segmentelor sunt obținute din proiecție în plan.

Punct început	X / Y	Punct sfârșit	X / Y	Lungime segment (** (m)
1	335.016,085 520.280,194	2	335.013,782 520.282,527	3.277
2	335.013,782 520.282,527	3	335.011,465 520.284,426	2.996
3	335.011,465 520.284,426	4	334.990,005 520.240,34	49.032
4	334.990,005 520.240,34	5	334.990,645 520.239,918	0.767
5	334.990,645 520.239,918	6	335.007,184 520.231,07	18.757

Punct început	X / Y	Punct sfârșit	X / Y	Lungime segment (** (m)
6	335.007,184 520.231,07	7	335.026,117 520.270,795	44.006
7	335.026,117 520.270,795	1	335.016,085 520.280,194	13.748

** Lungimile segmentelor sunt determinate în planul de proiecție Stereo 70 și sunt rotunjite la 1 milimetru.

*** Distanța dintre puncte este formată din segmente cumulate ce sunt mai mici decât valoarea 1 milimetru.

**DATE DESPRE IMOBILUL NR. 200406**

Oficiul de Cadastru și Publicitate Imobiliară HUNEDOARA
Biroul de Cadastru și Publicitate Imobiliară Brad

A. Partea I. Descrierea imobilului

TEREN Extravilan

Adresa: Jud. Hunedoara

Nr. Crt	Nr cadastral Nr. topografic	Suprafața* (mp)	Observații / Referințe
A1		669	Sector cadastral:3 Teren neimprejmuit;

B. Partea II. Proprietari și acte

Inscrieri privitoare la dreptul de proprietate și alte drepturi reale		Referințe
1 / 19/07/2023		
Act Normativ nr. 7, din 13/03/1996 emis de PARLAMENTUL ROMÂNIEI;		
B1	Intabulare, drept de PROPRIETATE, dobandit prin Lege, cota actuala 1/1	A1
1) COMUNA CRÎȘCIOR-REZERVA COMISIEI LOCALE DE FOND FUNCICIAR, CIF:4468331		

C. Partea III. SARCINI .

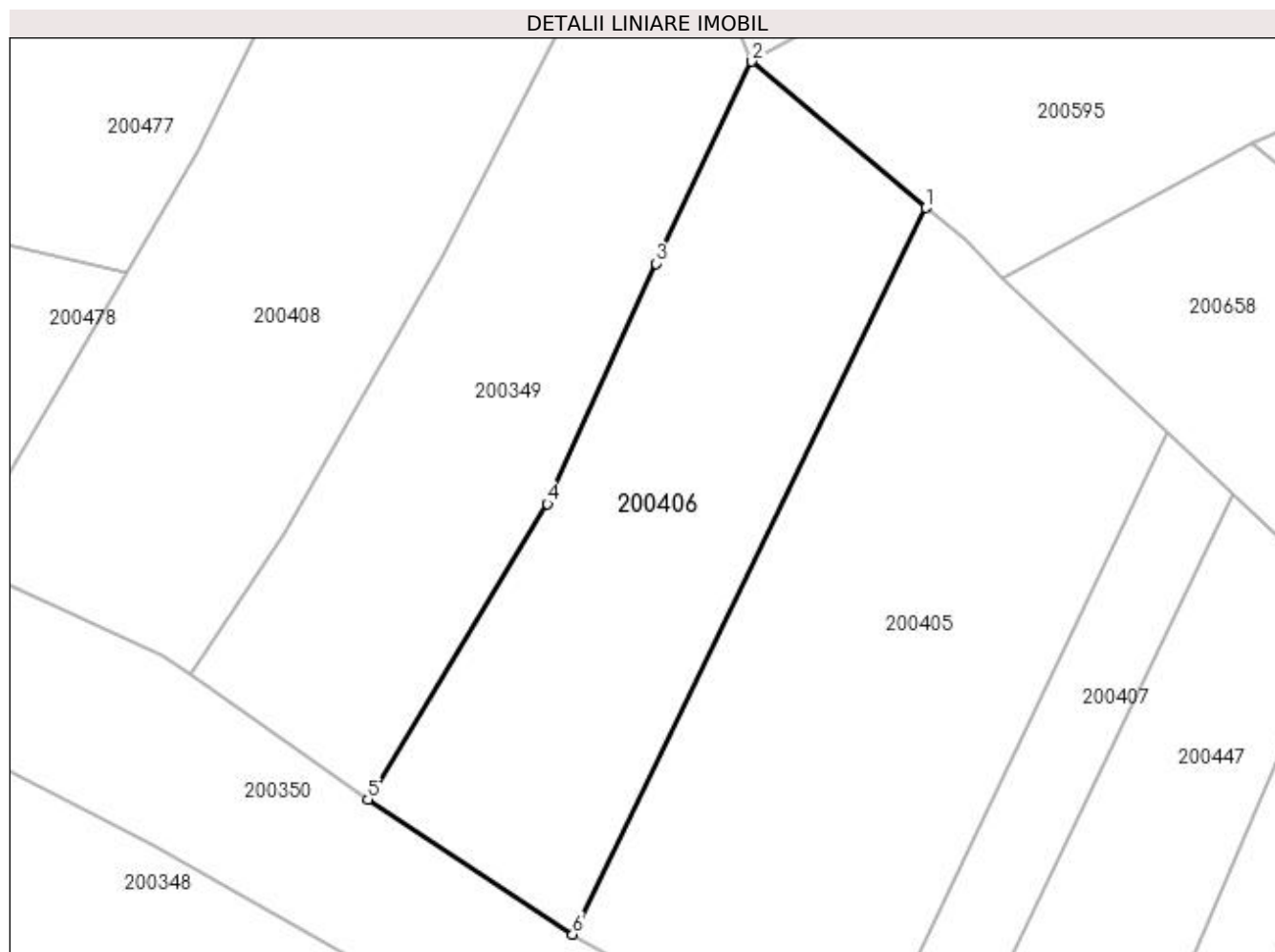
Inscrieri privind dezmembramintele dreptului de proprietate, drepturi reale de garanție și sarcini	Referințe
NU SUNT	

Anexa Nr. 1 La Partea I

Teren

Nr cadastral	Suprafața (mp)*	Observații / Referințe
	669	

* Suprafața este determinată în planul de proiecție Stereo 70.



Date referitoare la teren

Crt	Categorie folosință	Intra vilan	Suprafața (mp)	Tarla	Parcelă	Nr. topo	Observații / Referințe
1	faneata	NU	669	20	-	-	

Lungime Segmente

1) Valorile lungimilor segmentelor sunt obținute din proiecție în plan.

Punct început	X / Y	Punct sfârșit	X / Y	Lungime segment (** (m)
1	335.011,465 520.284,426	2	335.000,882 520.293,302	13.812
2	335.000,882 520.293,302	3	334.995,073 520.281,051	13.558
3	334.995,073 520.281,051	4	334.988,475 520.266,469	16.005
4	334.988,475 520.266,469	5	334.977,594 520.248,529	20.982
5	334.977,594 520.248,529	6	334.990,005 520.240,34	14.869

Punct început	X / Y	Punct sfârșit	X / Y	Lungime segment (** (m)
6	334.990,005 520.240,34	1	335.011,465 520.284,426	49.032

** Lungimile segmentelor sunt determinate în planul de proiecție Stereo 70 și sunt rotunjite la 1 milimetru.

*** Distanța dintre puncte este formată din segmente cumulate ce sunt mai mici decât valoarea 1 milimetru.

**DATE DESPRE IMOBILUL NR. 200407**

Oficiul de Cadastru și Publicitate Imobiliară HUNEDOARA
Biroul de Cadastru și Publicitate Imobiliară Brad

A. Partea I. Descrierea imobilului

TEREN Extravilan

Adresa: Jud. Hunedoara

Nr. Crt	Nr cadastral Nr. topografic	Suprafața* (mp)	Observații / Referințe
A1		240	Sector cadastral:3 Teren neimprejmuit;

B. Partea II. Proprietari și acte

Inscrieri privitoare la dreptul de proprietate și alte drepturi reale	Referințe
1 / 13/07/2023	
Act Administrativ nr. 14024/56, din 14/01/1998 emis de CJPSDPAT HUNEDOARA;	
B1	A1
Intabulare, drept de PROPRIETATE, dobandit prin Reconstituire, cota actuala 1/1 1) ALMĂȘAN IOAN	

C. Partea III. SARCINI .

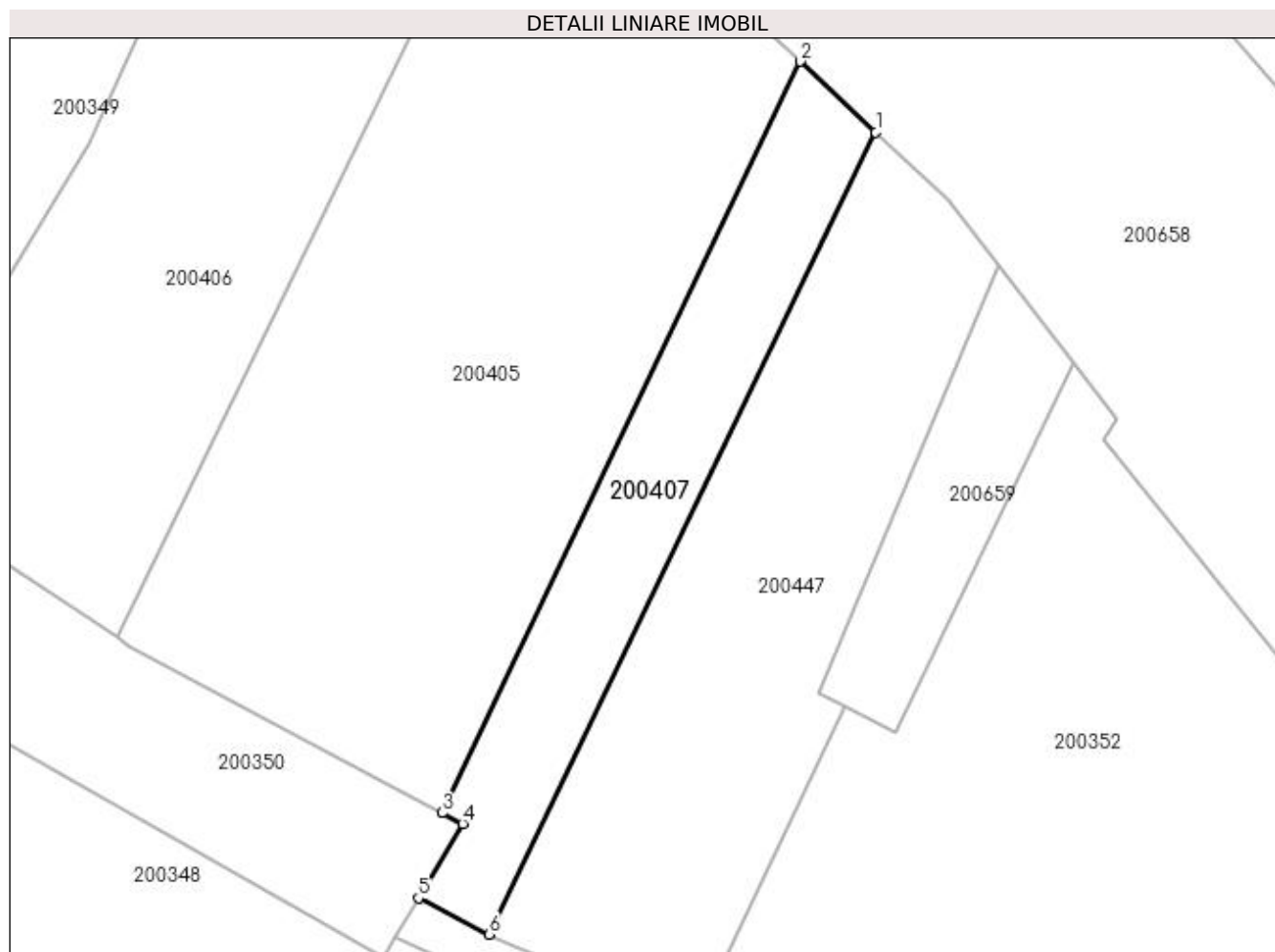
Inscrieri privind dezmembramintele dreptului de proprietate, drepturi reale de garanție și sarcini	Referințe
NU SUNT	

Anexa Nr. 1 La Partea I

Teren

Nr cadastral	Suprafața (mp)*	Observații / Referințe
	240	

* Suprafața este determinată în planul de proiecție Stereo 70.



Date referitoare la teren

Crt	Categorie folosință	Intra vilan	Suprafața (mp)	Tarla	Parcelă	Nr. topo	Observații / Referințe
1	faneata	NU	240	20	788/11	-	

Lungime Segmente

1) Valorile lungimilor segmentelor sunt obținute din proiecție în plan.

Punct început	X / Y	Punct sfârșit	X / Y	Lungime segment (** (m)
1	335.030,12 520.267,044	2	335.026,117 520.270,795	5.486
2	335.026,117 520.270,795	3	335.007,184 520.231,07	44.006
3	335.007,184 520.231,07	4	335.008,264 520.230,492	1.225
4	335.008,264 520.230,492	5	335.005,926 520.226,57	4.565
5	335.005,926 520.226,57	6	335.009,668 520.224,645	4.208

Punct început	X / Y	Punct sfârșit	X / Y	Lungime segment (** (m)
6	335.009,668 520.224,645	1	335.030,12 520.267,044	47.074

** Lungimile segmentelor sunt determinate în planul de proiecție Stereo 70 și sunt rotunjite la 1 milimetru.

*** Distanța dintre puncte este formată din segmente cumulate ce sunt mai mici decât valoarea 1 milimetru.

**DATE DESPRE IMOBILUL NR. 200408**

Oficiul de Cadastru și Publicitate Imobiliară HUNEDOARA
Biroul de Cadastru și Publicitate Imobiliară Brad

A. Partea I. Descrierea imobilului

TEREN Extravilan

Adresa: Jud. Hunedoara

Nr. Crt	Nr cadastral Nr. topografic	Suprafața* (mp)	Observații / Referințe
A1		1.140	Sector cadastral:3 Teren neimprejmuit;

B. Partea II. Proprietari și acte

Inscrieri privitoare la dreptul de proprietate și alte drepturi reale	Referințe
1 / 13/07/2023	
Act Administrativ nr. 47188/64, din 22/08/1997 emis de CJPSDPAT HUNEDOARA;	
B1	A1
Intabulare, drept de PROPRIETATE, dobandit prin Reconstituire, cota actuala 1/1 1) BOTA MARIA	

C. Partea III. SARCINI .

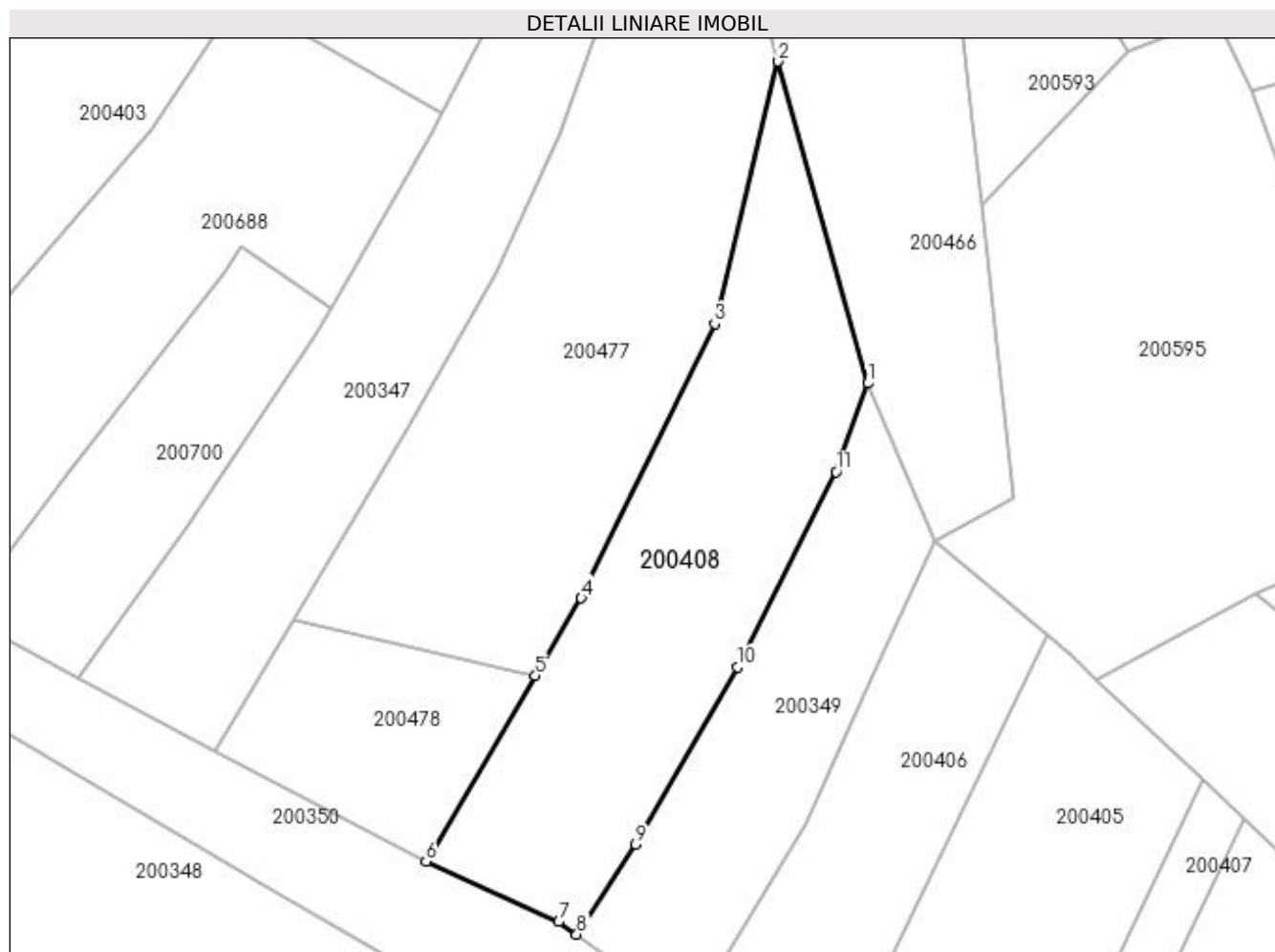
Inscrieri privind dezmembramintele dreptului de proprietate, drepturi reale de garanție și sarcini	Referințe
NU SUNT	

Anexa Nr. 1 La Partea I

Teren

Nr cadastral	Suprafața (mp)*	Observații / Referințe
	1.140	

* Suprafața este determinată în planul de proiecție Stereo 70.



Date referitoare la teren

Crt	Categorie folosință	Intra vilan	Suprafața (mp)	Tarla	Parcelă	Nr. topo	Observații / Referințe
1	faneata	NU	1.140	20	788/9	-	

Lungime Segmente

1) Valorile lungimilor segmentelor sunt obținute din proiecție în plan.

Punct început	X / Y	Punct sfârșit	X / Y	Lungime segment (** (m)
1	334.994,468 520.308,23	2	334.985,962 520.338,691	31.627
2	334.985,962 520.338,691	3	334.979,942 520.313,852	25.558
3	334.979,942 520.313,852	4	334.967,296 520.287,883	28.884
4	334.967,296 520.287,883	5	334.962,967 520.280,538	8.526
5	334.962,967 520.280,538	6	334.952,603 520.262,954	20.411

Punct început	X / Y	Punct sfârșit	X / Y	Lungime segment (** (m)
6	334.952,603 520.262,954	7	334.965,158 520.257,26	13.786
7	334.965,158 520.257,26	8	334.966,858 520.256,067	2.077
8	334.966,858 520.256,067	9	334.972,455 520.264,602	10.207
9	334.972,455 520.264,602	10	334.982,091 520.281,367	19.337
10	334.982,091 520.281,367	11	334.991,45 520.299,837	20.706
11	334.991,45 520.299,837	1	334.994,468 520.308,23	8.919

** Lungimile segmentelor sunt determinate în planul de proiecție Stereo 70 și sunt rotunjite la 1 milimetru.

*** Distanța dintre puncte este formată din segmente cumulate ce sunt mai mici decât valoarea 1 milimetru.

**DATE DESPRE IMOBILUL NR. 200409**

Oficiul de Cadastru și Publicitate Imobiliară HUNEDOARA
Biroul de Cadastru și Publicitate Imobiliară Brad

A. Partea I. Descrierea imobilului

TEREN Necunoscut

Adresa: Loc. Zdrapti, Jud. Hunedoara

Nr. Crt	Nr cadastral Nr. topografic	Suprafața* (mp)	Observații / Referințe
A1		858	Sector cadastral:3 Teren neimprejmuit; NU S-A PUTUT IDENTIFICA CU CF VECHI.

B. Partea II. Proprietari și acte

Inscrieri privitoare la dreptul de proprietate și alte drepturi reale	Referințe
1 / 18/07/2023	
Act Normativ nr. 7, din 13/03/1996 emis de PARLAMENTUL ROMÂNIEI;	
B1	A1
Inscrierea provizorie, drept de PROPRIETATE, dobandit prin Lege, cota actuala 1/1	
1) COMUNA CRIȘCIOR -REZERVA COMISIEI LOCALE DE FOND FUNCICIAR, CIF:4468331, PROPRIETAR NEIDENTIFICAT	

C. Partea III. SARCINI .

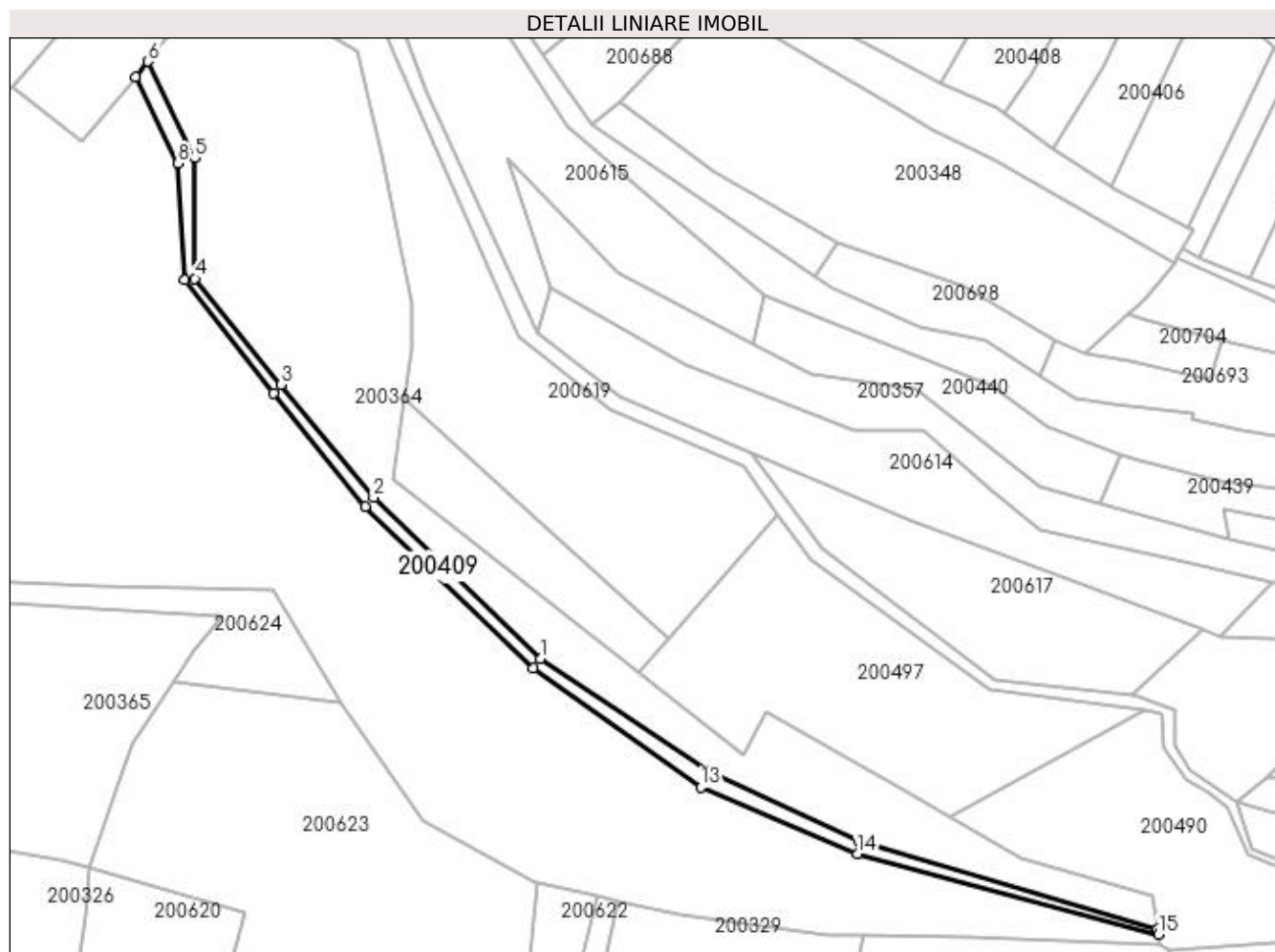
Inscrieri privind dezmembramintele dreptului de proprietate, drepturi reale de garanție și sarcini	Referințe
NU SUNT	

Anexa Nr. 1 La Partea I

Teren

Nr cadastral	Suprafața (mp)*	Observații / Referințe
	858	NU S-A PUTUT IDENTIFICA CU CF VECHI.

* Suprafața este determinată în planul de proiecție Stereo 70.



Date referitoare la teren

Crt	Categorie folosință	Intravilan	Suprafața (mp)	Tarla	Parcelă	Nr. topo	Observații / Referințe
1	drum	DA	578	-	-	-	
2	drum	NU	280	-	-	-	

Lungime Segmente

1) Valorile lungimilor segmentelor sunt obținute din proiecție în plan.

Punct început	X / Y	Punct sfârșit	X / Y	Lungime segment (** (m)
1	334.864,949 520.136,577	2	334.828,228 520.171,923	50.968
2	334.828,228 520.171,923	3	334.807,94 520.196,671	32.001
3	334.807,94 520.196,671	4	334.789,009 520.219,955	30.01
4	334.789,009 520.219,955	5	334.789,008 520.246,462	26.507

Punct început	X / Y	Punct sfârșit	X / Y	Lungime segment (** (m)
5	334.789,008 520.246,462	6	334.778,734 520.267,557	23.463
6	334.778,734 520.267,557	7	334.776,005 520.264,225	4.307
7	334.776,005 520.264,225	8	334.785,311 520.245,194	21.184
8	334.785,311 520.245,194	9	334.786,784 520.219,562	25.675
9	334.786,784 520.219,562	10	334.806,202 520.194,786	31.478
10	334.806,202 520.194,786	11	334.826,399 520.169,915	32.039
11	334.826,399 520.169,915	12	334.863,3 520.134,353	51.248
12	334.863,3 520.134,353	13	334.900,178 520.108,289	45.159
13	334.900,178 520.108,289	14	334.934,451 520.093,695	37.251
14	334.934,451 520.093,695	15	335.000,582 520.076,039	68.447
15	335.000,582 520.076,039	16	335.000,379 520.077,283	1.261
16	335.000,379 520.077,283	17	334.935,014 520.096,267	68.066
17	334.935,014 520.096,267	18	334.902,056 520.111,815	36.441
18	334.902,056 520.111,815	1	334.864,949 520.136,577	44.61

** Lungimile segmentelor sunt determinate în planul de proiecție Stereo 70 și sunt rotunjite la 1 milimetru.

*** Distanța dintre puncte este formată din segmente cumulate ce sunt mai mici decât valoarea 1 milimetru.

**DATE DESPRE IMOBILUL NR. 200410**

Oficiul de Cadastru și Publicitate Imobiliară HUNEDOARA
Biroul de Cadastru și Publicitate Imobiliară Brad

A. Partea I. Descrierea imobilului

TEREN Extravilan

Adresa: Jud. Hunedoara

Nr. Crt	Nr cadastral Nr. topografic	Suprafața* (mp)	Observații / Referințe
A1		5.640	Sector cadastral:3 Teren neimprejmuit;

B. Partea II. Proprietari și acte

Inscrieri privitoare la dreptul de proprietate și alte drepturi reale		Referințe
1 / 14/07/2023		
Act Administrativ nr. 47188/39, din 14/07/2023 emis de CJPSDPAT HUNEDOARA;		
B1	Intabulare, drept de PROPRIETATE, dobândit prin Reconstituire, cota actuala 1/1 1) GAVRILEȚ IOAN 2) MOȚ ROZALIA 3) GAVRILEȚ IOACHIM 4) MUNTOI MARIA	A1

C. Partea III. SARCINI .

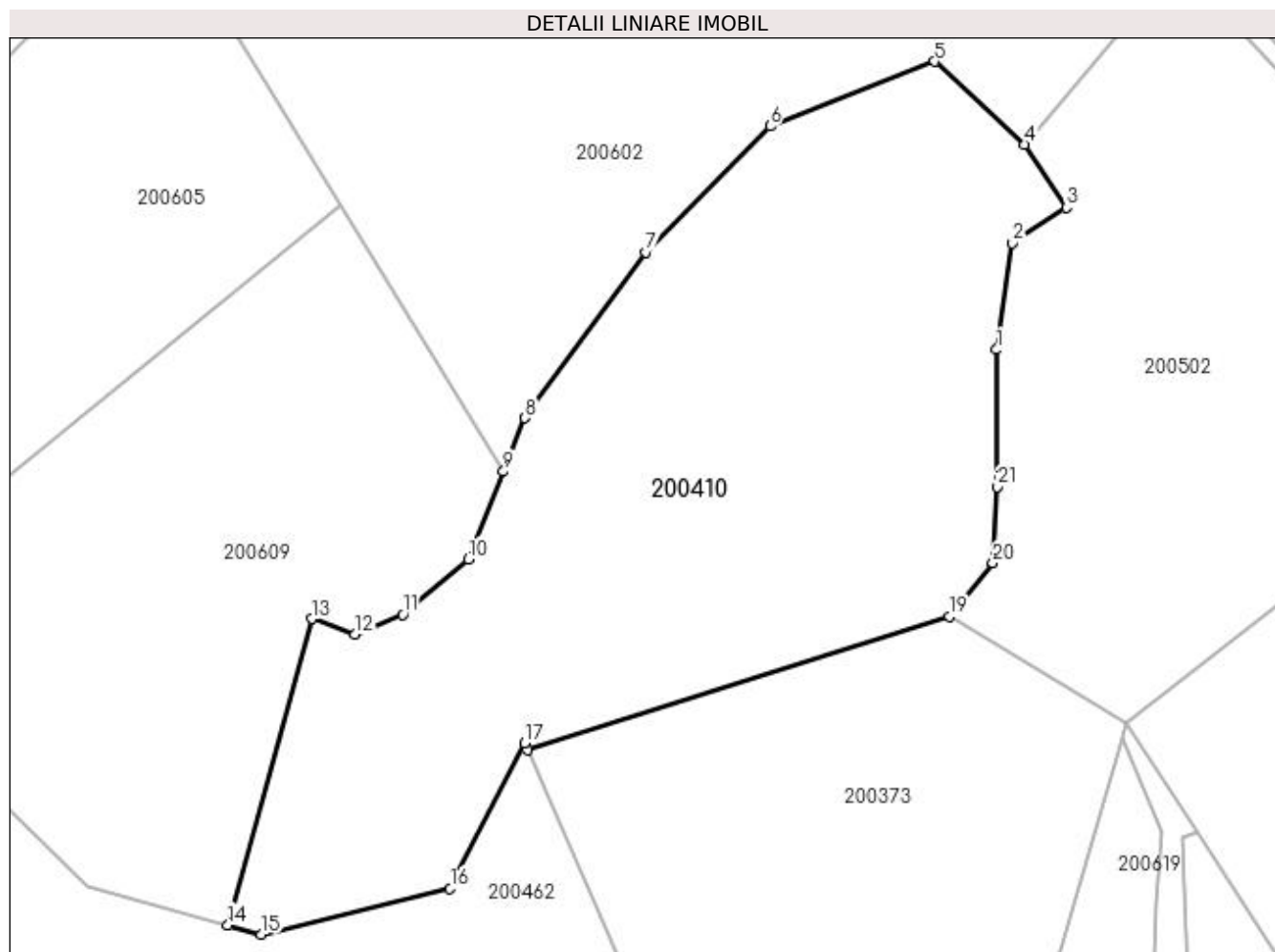
Inscrieri privind dezmembramintele dreptului de proprietate, drepturi reale de garanție și sarcini	Referințe
NU SUNT	

Anexa Nr. 1 La Partea I

Teren

Nr cadastral	Suprafața (mp)*	Observații / Referințe
	5.640	

* Suprafața este determinată în planul de proiecție Stereo 70.



Date referitoare la teren

Crt	Categorie folosință	Intravilan	Suprafața (mp)	Tarla	Parcelă	Nr. topo	Observații / Referințe
1	pasune	NU	5.640	20	809/8	-	

Lungime Segmente

1) Valorile lungimilor segmentelor sunt obținute din proiecție în plan.

Punct început	X / Y	Punct sfârșit	X / Y	Lungime segment (** (m)
1	334.792,228 520.414,89	2	334.794,304 520.429,18	14.44
3	334.801,569 520.433,905	4	334.796,013 520.442,341	10.101
5	334.783,951 520.453,445	6	334.761,912 520.444,784	23.679
7	334.745,307 520.427,908	8	334.729,092 520.405,736	27.469
9	334.726,223 520.398,595	10	334.721,505 520.386,856	12.651

Punct început	X / Y	Punct sfârșit	X / Y	Lungime segment (** (m)
2	334.794,304 520.429,18	3	334.801,569 520.433,905	8.666
4	334.796,013 520.442,341	5	334.783,951 520.453,445	16.395
6	334.761,912 520.444,784	7	334.745,307 520.427,908	23.676
8	334.729,092 520.405,736	9	334.726,223 520.398,595	7.696
10	334.721,505 520.386,856	11	334.712,726 520.379,457	11.482

Punct început	X / Y	Punct sfârșit	X / Y	Lungime segment (** (m)
11	334.712,726 520.379,457	12	334.706,337 520.376,832	6.907
13	334.700,54 520.378,888	14	334.689,321 520.337,916	42.48
15	334.693,804 520.336,668	16	334.719,072 520.342,834	26.009
17	334.729,061 520.362,214	18	334.729,446 520.361,338	0.956
19	334.785,875 520.379,192	20	334.791,75 520.386,38	9.283
21	334.792,326 520.396,522	1	334.792,228 520.414,89	18.368

Punct început	X / Y	Punct sfârșit	X / Y	Lungime segment (** (m)
12	334.706,337 520.376,832	13	334.700,54 520.378,888	6.151
14	334.689,321 520.337,916	15	334.693,804 520.336,668	4.654
16	334.719,072 520.342,834	17	334.729,061 520.362,214	21.803
18	334.729,446 520.361,338	19	334.785,875 520.379,192	59.186
20	334.791,75 520.386,38	21	334.792,326 520.396,522	10.158

** Lungimile segmentelor sunt determinate în planul de proiecție Stereo 70 și sunt rotunjite la 1 milimetru.

*** Distanța dintre puncte este formată din segmente cumulate ce sunt mai mici decât valoarea 1 milimetru.

**DATE DESPRE IMOBILUL NR. 200411**

Oficiul de Cadastru și Publicitate Imobiliară HUNEDOARA
Biroul de Cadastru și Publicitate Imobiliară Brad

A. Partea I. Descrierea imobilului

TEREN Intravilan

Adresa: Loc. Zdrapti, Jud. Hunedoara

Nr. Crt	Nr cadastral Nr. topografic	Suprafața* (mp)	Observații / Referințe
A1		950	Sector cadastral:3 Teren neimprejmuit; Nu s-a putut identifica cu CF vechi.

B. Partea II. Proprietari și acte

Inscrieri privitoare la dreptul de proprietate și alte drepturi reale		Referințe
1 / 12/07/2023		
Act Administrativ nr. 47188/64, din 22/08/1997 emis de CJPSDPAT HUNEDOARA;		
B1	Intabulare, drept de PROPRIETATE, dobandit prin Reconstituire, cota actuala 1/1 1) BOTA MARIA	A1

C. Partea III. SARCINI .

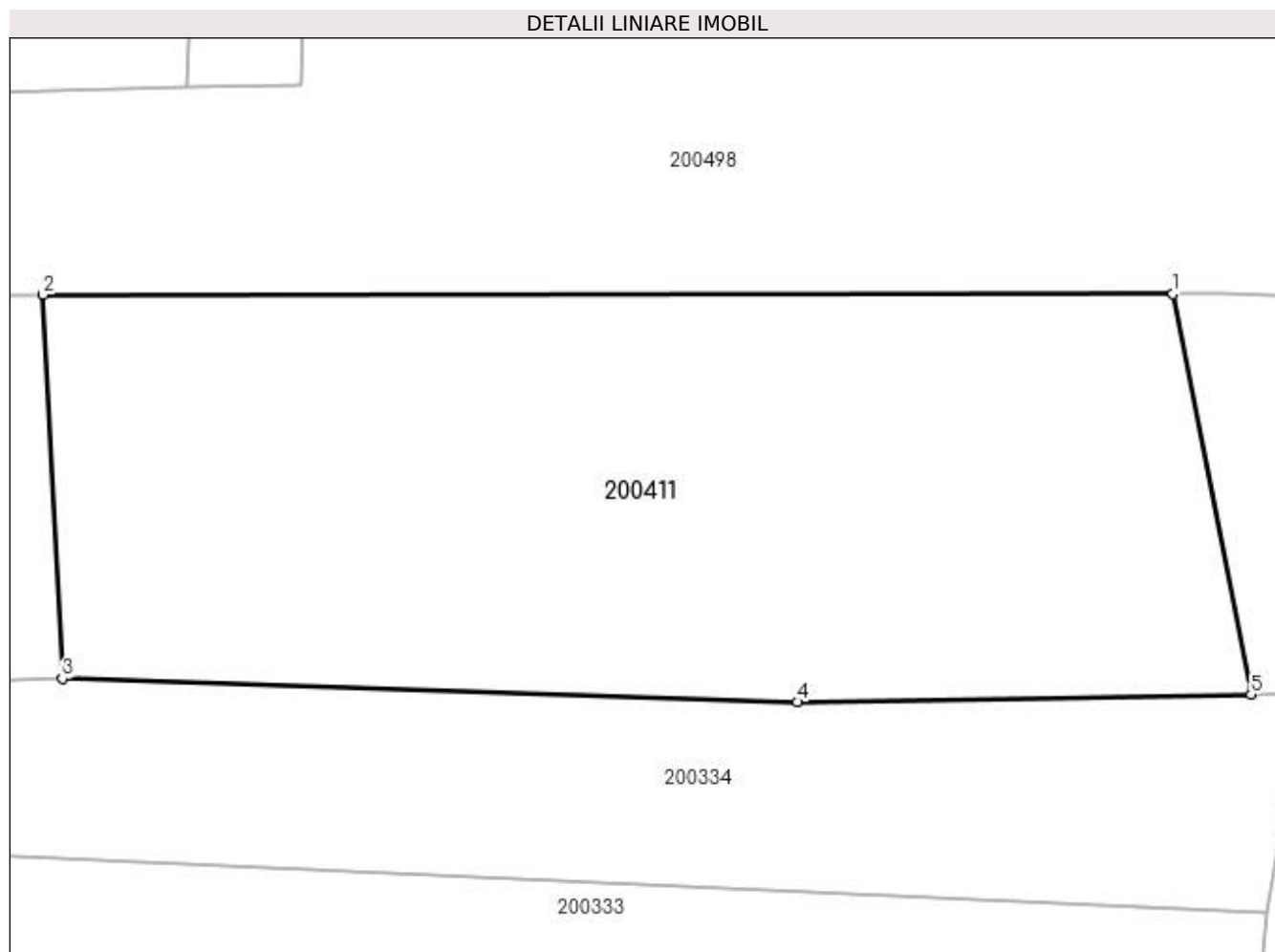
Inscrieri privind dezmembramintele dreptului de proprietate, drepturi reale de garanție și sarcini	Referințe
NU SUNT	

Anexa Nr. 1 La Partea I

Teren

Nr cadastral	Suprafața (mp)*	Observații / Referințe
	950	Nu s-a putut identifica cu CF vechi.

* Suprafața este determinată în planul de proiecție Stereo 70.



Date referitoare la teren

Crt	Categorie folosință	Intra vilan	Suprafața (mp)	Tarla	Parcelă	Nr. topo	Observații / Referințe
1	faneata	DA	950	20	780/21	-	

Lungime Segmente

1) Valorile lungimilor segmentelor sunt obținute din proiecție în plan.

Punct început	X / Y	Punct sfârșit	X / Y	Lungime segment (** (m)
1	335.363,06 520.164,217	2	335.311,829 520.164,176	51.231
2	335.311,829 520.164,176	3	335.312,707 520.146,775	17.423
3	335.312,707 520.146,775	4	335.346,028 520.145,717	33.338
4	335.346,028 520.145,717	5	335.366,606 520.146,066	20.581
5	335.366,606 520.146,066	1	335.363,06 520.164,217	18.494

**** Lungimile segmentelor sunt determinate în planul de proiecție Stereo 70 și sunt rotunjite la 1 milimetru.**

***** Distanța dintre puncte este formată din segmente cumulate ce sunt mai mici decât valoarea 1 milimetru.**

**DATE DESPRE IMOBILUL NR. 200412**

Oficiul de Cadastru și Publicitate Imobiliară HUNEDOARA
Biroul de Cadastru și Publicitate Imobiliară Brad

A. Partea I. Descrierea imobilului

TEREN Extravilan

Adresa: Jud. Hunedoara

Nr. Crt	Nr cadastral Nr. topografic	Suprafața* (mp)	Observații / Referințe
A1		1.560	Sector cadastral:3 Teren neimprejmuit;

B. Partea II. Proprietari și acte

Inscrieri privitoare la dreptul de proprietate și alte drepturi reale	Referințe
1 / 12/07/2023	
Act Administrativ nr. 47188/54, din 08/08/1997 emis de CJPSDPAT HUNEDOARA;	
B1	A1
Intabulare, drept de PROPRIETATE, dobandit prin Reconstituire, cota actuala 1/1 1) ALMĂȘAN MARTA	

C. Partea III. SARCINI .

Inscrieri privind dezmembramintele dreptului de proprietate, drepturi reale de garanție și sarcini	Referințe
NU SUNT	

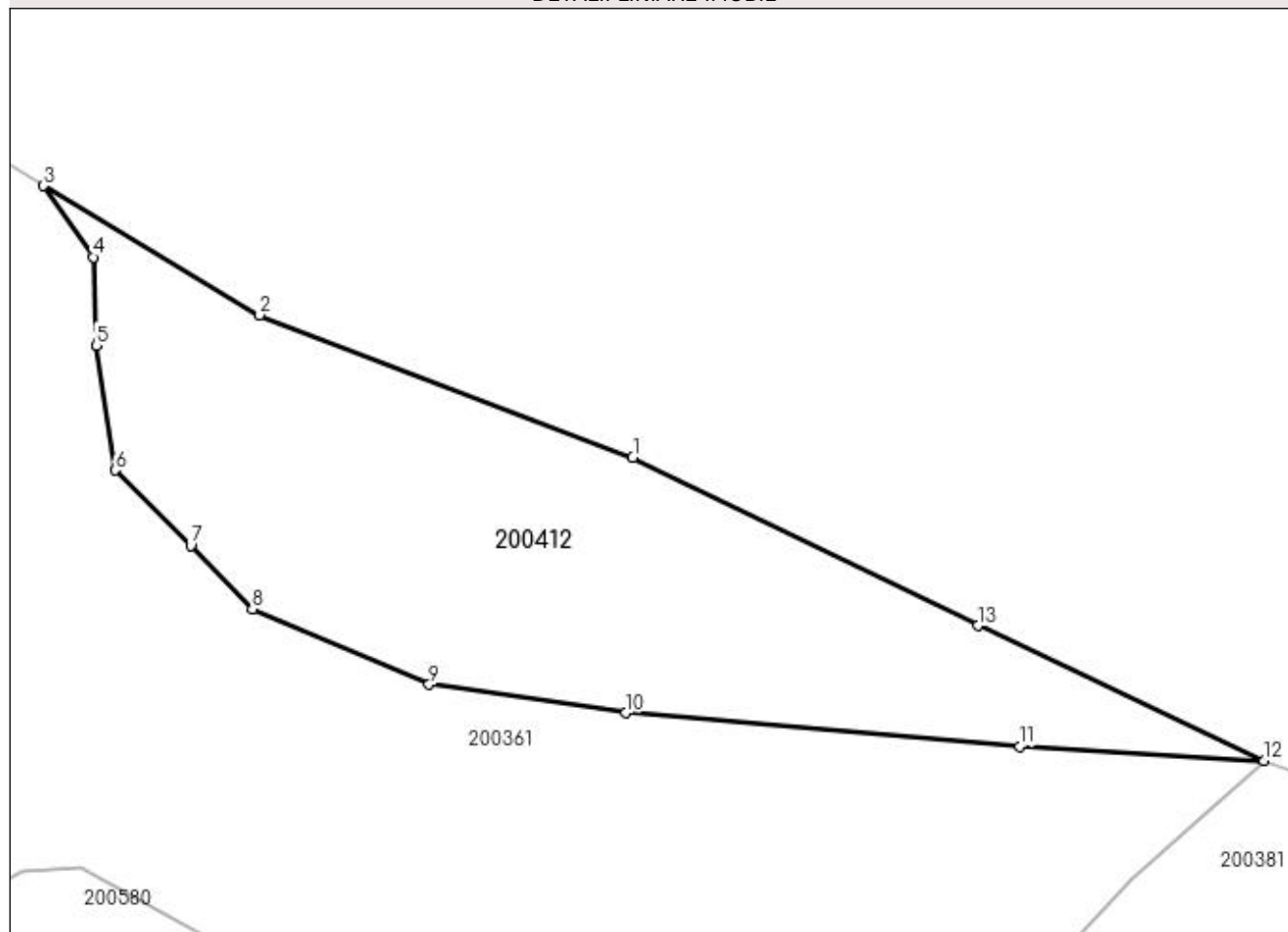
Anexa Nr. 1 La Partea I

Teren

Nr cadastral	Suprafața (mp)*	Observații / Referințe
	1.560	

* Suprafața este determinată în planul de proiecție Stereo 70.

DETALII LINIARE IMOBIL



Date referitoare la teren

Crt	Categorie folosință	Intravilan	Suprafața (mp)	Tarla	Parcelă	Nr. topo	Observații / Referințe
1	pasune	NU	1.560	20	844/5	-	

Lungime Segmente

1) Valorile lungimilor segmentelor sunt obținute din proiecție în plan.

Punct început	X / Y	Punct sfârșit	X / Y	Lungime segment (** (m)
1	335.287,186 520.322,25	2	335.256,661 520.333,898	32.672
2	335.256,661 520.333,898	3	335.238,994 520.344,464	20.585
3	335.238,994 520.344,464	4	335.243,053 520.338,636	7.102
4	335.243,053 520.338,636	5	335.243,305 520.331,431	7.209
5	335.243,305 520.331,431	6	335.244,839 520.321,21	10.335

Punct început	X / Y	Punct sfârșit	X / Y	Lungime segment (** (m)
6	335.244,839 520.321,21	7	335.251,02 520.315,04	8.734
7	335.251,02 520.315,04	8	335.256,062 520.309,887	7.209
8	335.256,062 520.309,887	9	335.270,52 520.303,698	15.726
9	335.270,52 520.303,698	10	335.286,619 520.301,38	16.265
10	335.286,619 520.301,38	11	335.318,821 520.298,628	32.319
11	335.318,821 520.298,628	12	335.338,788 520.297,484	20.0
12	335.338,788 520.297,484	13	335.315,39 520.308,526	25.872
13	335.315,39 520.308,526	1	335.287,186 520.322,25	31.366

** Lungimile segmentelor sunt determinate în planul de proiecție Stereo 70 și sunt rotunjite la 1 milimetru.

*** Distanța dintre puncte este formată din segmente cumulate ce sunt mai mici decât valoarea 1 milimetru.

**DATE DESPRE IMOBILUL NR. 200413**

Oficiul de Cadastru și Publicitate Imobiliară HUNEDOARA
Biroul de Cadastru și Publicitate Imobiliară Brad

A. Partea I. Descrierea imobilului

TEREN Necunoscut

Adresa: Loc. Zdrapti, Jud. Hunedoara

Nr. Crt	Nr cadastral Nr. topografic	Suprafața* (mp)	Observații / Referințe
A1		850	Sector cadastral:3 Teren neimprejmuit; Nu s-a putut identifica cu CF vechi.

B. Partea II. Proprietari și acte

Inscrieri privitoare la dreptul de proprietate și alte drepturi reale		Referințe
1 / 20/07/2023		
Act Administrativ nr. 47188/64, din 22/08/1997 emis de CJPSDPAT HUNEDOARA;		
B1	Intabulare, drept de PROPRIETATE, dobandit prin Reconstituire, cota actuala 1/1 1) BOTA MARIA	A1

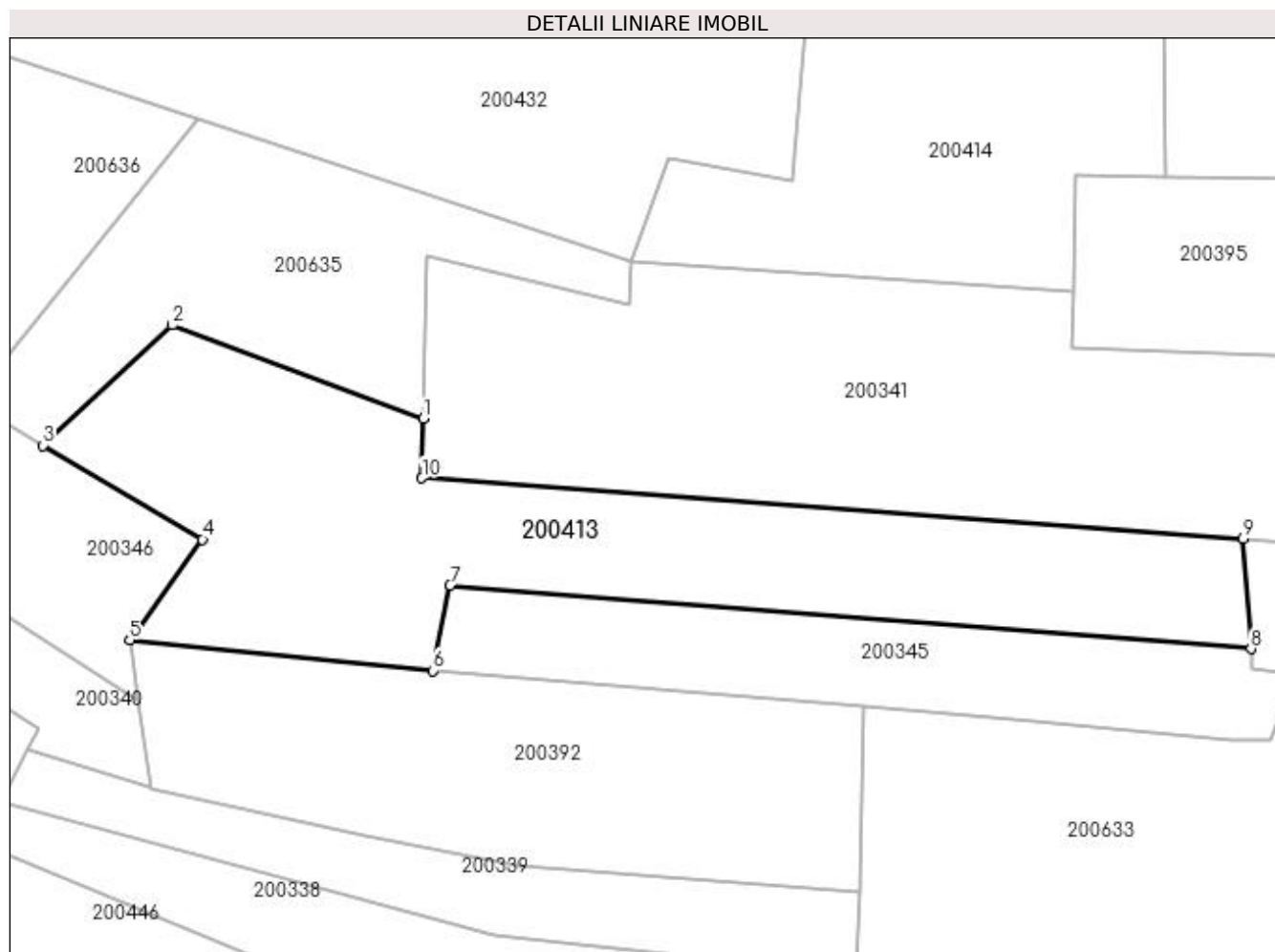
C. Partea III. SARCINI .

Inscrieri privind dezmembramintele dreptului de proprietate, drepturi reale de garanție și sarcini	Referințe
NU SUNT	

Anexa Nr. 1 La Partea I**Teren**

Nr cadastral	Suprafața (mp)*	Observații / Referințe
	850	Nu s-a putut identifica cu CF vechi.

* Suprafața este determinată în planul de proiecție Stereo 70.

**Date referitoare la teren**

Crt	Categorie folosință	Intra vilan	Suprafața (mp)	Tarla	Parcelă	Nr. topo	Observații / Referințe
1	faneata	DA	96	20	780/61	-	
2	faneata	NU	754	20	780/61	-	

Lungime Segmente

1) Valorile lungimilor segmentelor sunt obținute din proiecție în plan.

Punct început	X / Y	Punct sfârșit	X / Y	Lungime segment (** (m)
1	335.188,39 520.178,66	2	335.170,884 520.185,183	18.681
2	335.170,884 520.185,183	3	335.161,864 520.176,799	12.315
3	335.161,864 520.176,799	4	335.172,983 520.170,25	12.904
4	335.172,983 520.170,25	5	335.167,901 520.163,234	8.663

Punct început	X / Y	Punct sfârșit	X / Y	Lungime segment (** (m)
5	335.167,901 520.163,234	6	335.189,038 520.161,093	21.245
6	335.189,038 520.161,093	7	335.190,252 520.167,052	6.082
7	335.190,252 520.167,052	8	335.246,154 520.162,604	56.079
8	335.246,154 520.162,604	9	335.245,611 520.170,314	7.729
9	335.245,611 520.170,314	10	335.188,3 520.174,514	57.465
10	335.188,3 520.174,514	1	335.188,39 520.178,66	4.147

** Lungimile segmentelor sunt determinate în planul de proiecție Stereo 70 și sunt rotunjite la 1 milimetru.

*** Distanța dintre puncte este formată din segmente cumulate ce sunt mai mici decât valoarea 1 milimetru.

**DATE DESPRE IMOBILUL NR. 200414**

Oficiul de Cadastru și Publicitate Imobiliară HUNEDOARA
Biroul de Cadastru și Publicitate Imobiliară Brad

A. Partea I. Descrierea imobilului

TEREN Extravilan

Adresa: Jud. Hunedoara

Nr. Crt	Nr cadastral Nr. topografic	Suprafața* (mp)	Observații / Referințe
A1		860	Sector cadastral:3 Teren neimprejmuit;

B. Partea II. Proprietari și acte

Inscrieri privitoare la dreptul de proprietate și alte drepturi reale	Referințe
1 / 12/07/2023	
Act Administrativ nr. 47188/10, din 12/06/1997 emis de CJPSDPAT HUNEDOARA;	
B1	A1
Intabulare, drept de PROPRIETATE, dobandit prin Reconstituire, cota actuala 1/1 1) PAVEL MARTA	

C. Partea III. SARCINI .

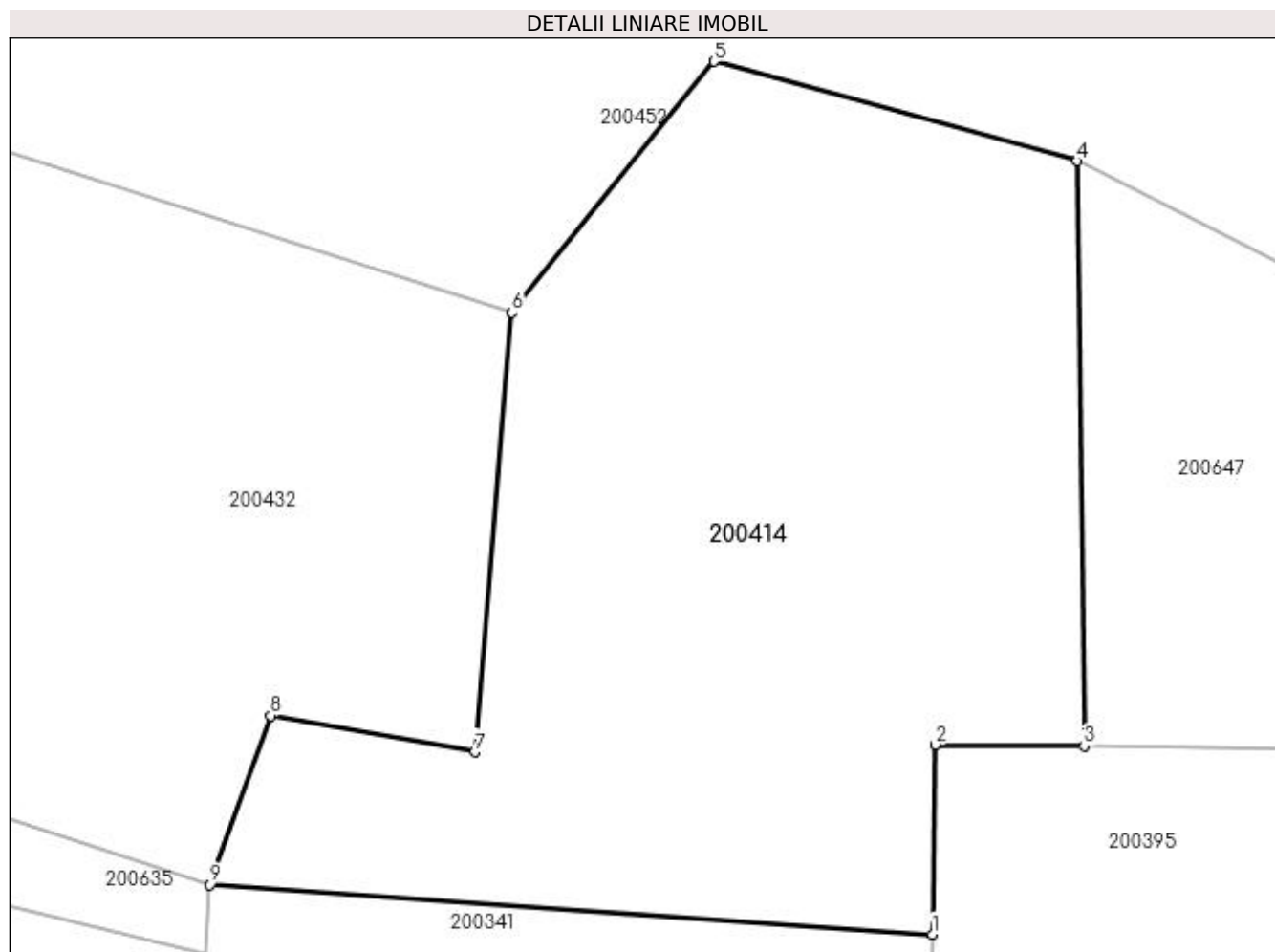
Inscrieri privind dezmembramintele dreptului de proprietate, drepturi reale de garanție și sarcini	Referințe
NU SUNT	

Anexa Nr. 1 La Partea I

Teren

Nr cadastral	Suprafața (mp)*	Observații / Referințe
	860	

* Suprafața este determinată în planul de proiecție Stereo 70.



Date referitoare la teren

Crt	Categorie folosință	Intravilan	Suprafața (mp)	Tarla	Parcelă	Nr. topo	Observații / Referințe
1	pasune	NU	860	20	844/9	-	

Lungime Segmente

1) Valorile lungimilor segmentelor sunt obținute din proiecție în plan.

Punct început	X / Y	Punct sfârșit	X / Y	Lungime segment (** (m)
1	335.233,755 520.187,517	2	335.233,862 520.195,616	8.1
2	335.233,862 520.195,616	3	335.240,234 520.195,555	6.372
3	335.240,234 520.195,555	4	335.239,95 520.220,571	25.017
4	335.239,95 520.220,571	5	335.224,418 520.224,814	16.101
5	335.224,418 520.224,814	6	335.215,782 520.214,091	13.768

Punct început	X / Y	Punct sfârşit	X / Y	Lungime segment (** (m)
6	335.215,782 520.214,091	7	335.214,189 520.195,31	18.848
7	335.214,189 520.195,31	8	335.205,474 520.196,862	8.852
8	335.205,474 520.196,862	9	335.202,876 520.189,638	7.677
9	335.202,876 520.189,638	1	335.233,755 520.187,517	30.952

** Lungimile segmentelor sunt determinate în planul de proiecție Stereo 70 și sunt rotunjite la 1 milimetru.

*** Distanța dintre puncte este formată din segmente cumulate ce sunt mai mici decât valoarea 1 milimetru.

**DATE DESPRE IMOBILUL NR. 200415**

Oficiul de Cadastru și Publicitate Imobiliară HUNEDOARA
Biroul de Cadastru și Publicitate Imobiliară Brad

A. Partea I. Descrierea imobilului

TEREN Intravilan

Adresa: Loc. Zdrapti, Jud. Hunedoara

Nr. Crt	Nr cadastral Nr. topografic	Suprafața* (mp)	Observații / Referințe
A1		660	Sector cadastral:3 Teren neimprejmuit; NU S-A PUTUT IDENTIFICA CU CF VECHI.

B. Partea II. Proprietari și acte

Inscrieri privitoare la dreptul de proprietate și alte drepturi reale		Referințe
1 / 19/07/2023		
Act Normativ nr. 7, din 13/03/1996 emis de PARLAMENTUL ROMÂNIEI;		
B1	Inscrierea provizorie, drept de PROPRIETATE, dobandit prin Lege, cota actuala 1/1	A1
	1) COMUNA CRISCIOR, REZERVA COMISIEI LOCALE DE FOND FUNCJAR, CIF:4468331, PROPRIETAR NEIDENTIFICAT	

C. Partea III. SARCINI .

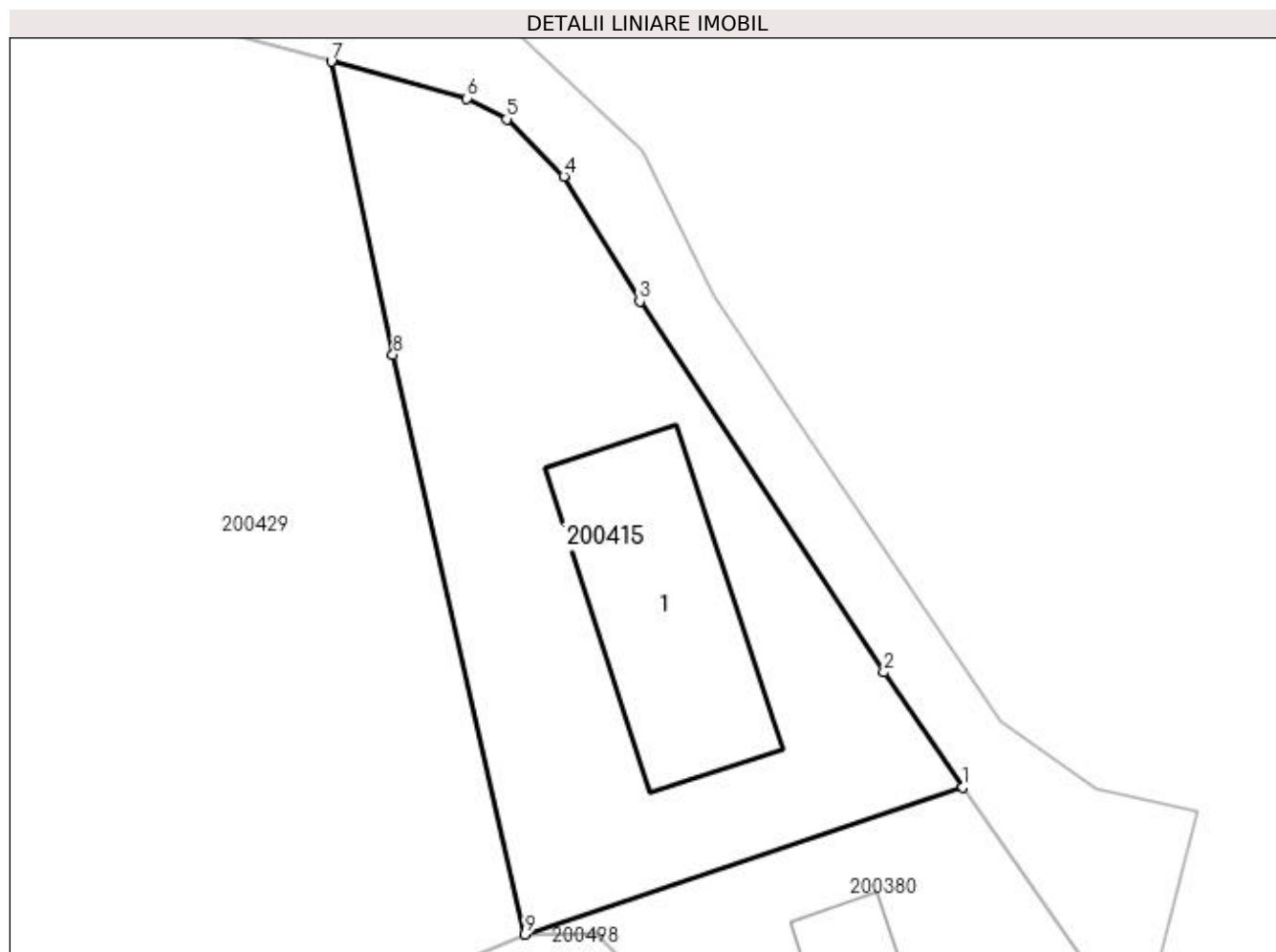
Inscrieri privind dezmembramintele dreptului de proprietate, drepturi reale de garanție și sarcini	Referințe
NU SUNT	

Anexa Nr. 1 La Partea I

Teren

Nr cadastral	Suprafața (mp)*	Observații / Referințe
	660	NU S-A PUTUT IDENTIFICA CU CF VECHI.

* Suprafața este determinată în planul de proiecție Stereo 70.



Date referitoare la teren

Crt	Categorie folosință	Intra vilan	Suprafața (mp)	Tarla	Parcelă	Nr. topo	Observații / Referințe
1	curți constructii	DA	200	-	-	-	
2	faneata	DA	460	-	-	-	

Date referitoare la construcții

Crt	Număr	Destinație construcție	Supraf. (mp)	Situație juridică	Observații / Referințe
A1.1		construcții de locuințe	122	Fara acte	Nr. niveluri:1; S. construita la sol:122 mp; CASA DE LOCUIT

Lungime Segmente

1) Valorile lungimilor segmentelor sunt obținute din proiecție în plan.

Punct început	X / Y	Punct sfârșit	X / Y	Lungime segment (** (m)
1	335.486,942 520.229,001	2	335.482,931 520.234,817	7.065
2	335.482,931 520.234,817	3	335.470,548 520.253,604	22.501
3	335.470,548 520.253,604	4	335.466,71 520.259,945	7.412

Punct început	X / Y	Punct sfârșit	X / Y	Lungime segment (** (m)
4	335.466,71 520.259,945	5	335.463,803 520.262,844	4.105
5	335.463,803 520.262,844	6	335.461,788 520.263,894	2.272
6	335.461,788 520.263,894	7	335.454,91 520.265,767	7.128
7	335.454,91 520.265,767	8	335.458,038 520.250,916	15.177
8	335.458,038 520.250,916	9	335.464,712 520.221,528	30.137
9	335.464,712 520.221,528	1	335.486,942 520.229,001	23.453

** Lungimile segmentelor sunt determinate în planul de proiecție Stereo 70 și sunt rotunjite la 1 milimetru.

*** Distanța dintre puncte este formată din segmente cumulate ce sunt mai mici decât valoarea 1 milimetru.

**DATE DESPRE IMOBILUL NR. 200416**

Oficiul de Cadastru și Publicitate Imobiliară HUNEDOARA
Biroul de Cadastru și Publicitate Imobiliară Brad

A. Partea I. Descrierea imobilului

TEREN Extravilan

Adresa: Jud. Hunedoara

Nr. Crt	Nr cadastral Nr. topografic	Suprafața* (mp)	Observații / Referințe
A1		7.151	Sector cadastral:3 Teren neimprejmuit;

B. Partea II. Proprietari și acte

Inscrieri privitoare la dreptul de proprietate și alte drepturi reale		Referințe
1 / 18/07/2023		
Act Normativ nr. 7, din 13/03/1996 emis de PARLAMENTUL ROMÂNIEI;		
B1	Intabulare, drept de PROPRIETATE, dobândit prin Lege, cota actuala 1/1	A1
1) COMUNA CRÎȘCIOR-REZERVA COMISIEI LOCALE DE FOND FUNCICIAR, CIF:4468331		

C. Partea III. SARCINI .

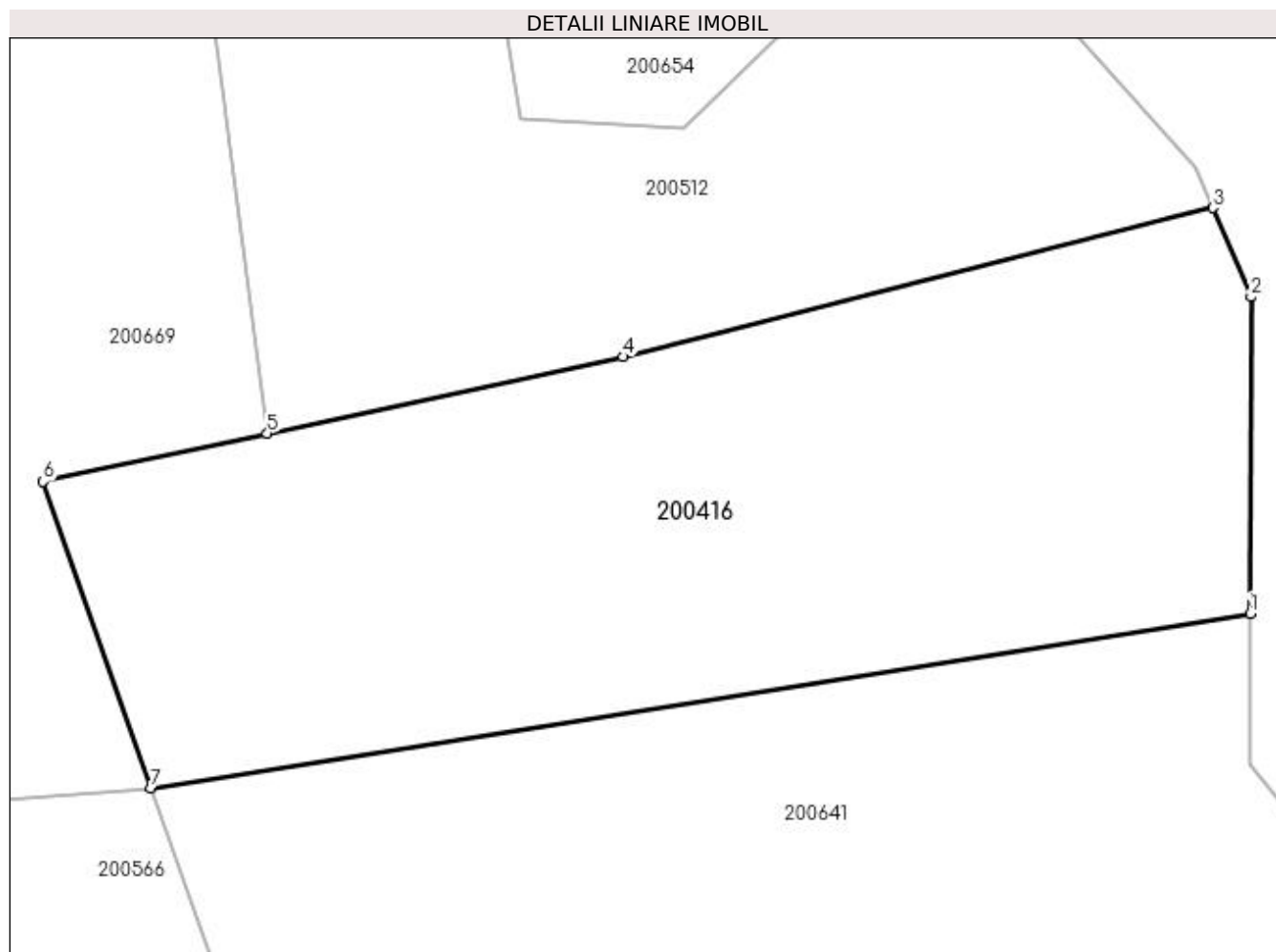
Inscrieri privind dezmembramintele dreptului de proprietate, drepturi reale de garanție și sarcini	Referințe
NU SUNT	

Anexa Nr. 1 La Partea I

Teren

Nr cadastral	Suprafața (mp)*	Observații / Referințe
	7.151	

* Suprafața este determinată în planul de proiecție Stereo 70.



Date referitoare la teren

Crt	Categorie folosință	Intra vilan	Suprafața (mp)	Tarla	Parcelă	Nr. topo	Observații / Referințe
1	faneata	NU	7.151	20	-	-	

Lungime Segmente

1) Valorile lungimilor segmentelor sunt obținute din proiecție în plan.

Punct început	X / Y	Punct sfârșit	X / Y	Lungime segment (** (m)
1	334.523,118 520.722,204	2	334.523,26 520.763,498	41.294
2	334.523,26 520.763,498	3	334.518,279 520.775,137	12.66
3	334.518,279 520.775,137	4	334.441,294 520.755,71	79.398
4	334.441,294 520.755,71	5	334.394,821 520.745,71	47.537
5	334.394,821 520.745,71	6	334.365,579 520.739,418	29.912

Punct început	X / Y	Punct sfârșit	X / Y	Lungime segment (** (m)
6	334.365,579 520.739,418	7	334.379,666 520.699,44	42.387
7	334.379,666 520.699,44	1	334.523,118 520.722,204	145.247

** Lungimile segmentelor sunt determinate în planul de proiecție Stereo 70 și sunt rotunjite la 1 milimetru.

*** Distanța dintre puncte este formată din segmente cumulate ce sunt mai mici decât valoarea 1 milimetru.

**DATE DESPRE IMOBILUL NR. 200417**

Oficiul de Cadastru și Publicitate Imobiliară HUNEDOARA
Biroul de Cadastru și Publicitate Imobiliară Brad

A. Partea I. Descrierea imobilului

TEREN Extravilan

Adresa: Jud. Hunedoara

Nr. Crt	Nr cadastral Nr. topografic	Suprafața* (mp)	Observații / Referințe
A1		1.780	Sector cadastral:3 Teren neimprejmuit;

B. Partea II. Proprietari și acte

Inscrieri privitoare la dreptul de proprietate și alte drepturi reale		Referințe
1 / 17/07/2023		
Act Administrativ nr. 47188/17, din 15/07/1997 emis de CJPSDPAT HUNEDOARA;		
B1	Intabulare, drept de PROPRIETATE, dobandit prin Reconstituire, cota actuala 1/1 1) ȘTEFAN SERAFIM	A1

C. Partea III. SARCINI .

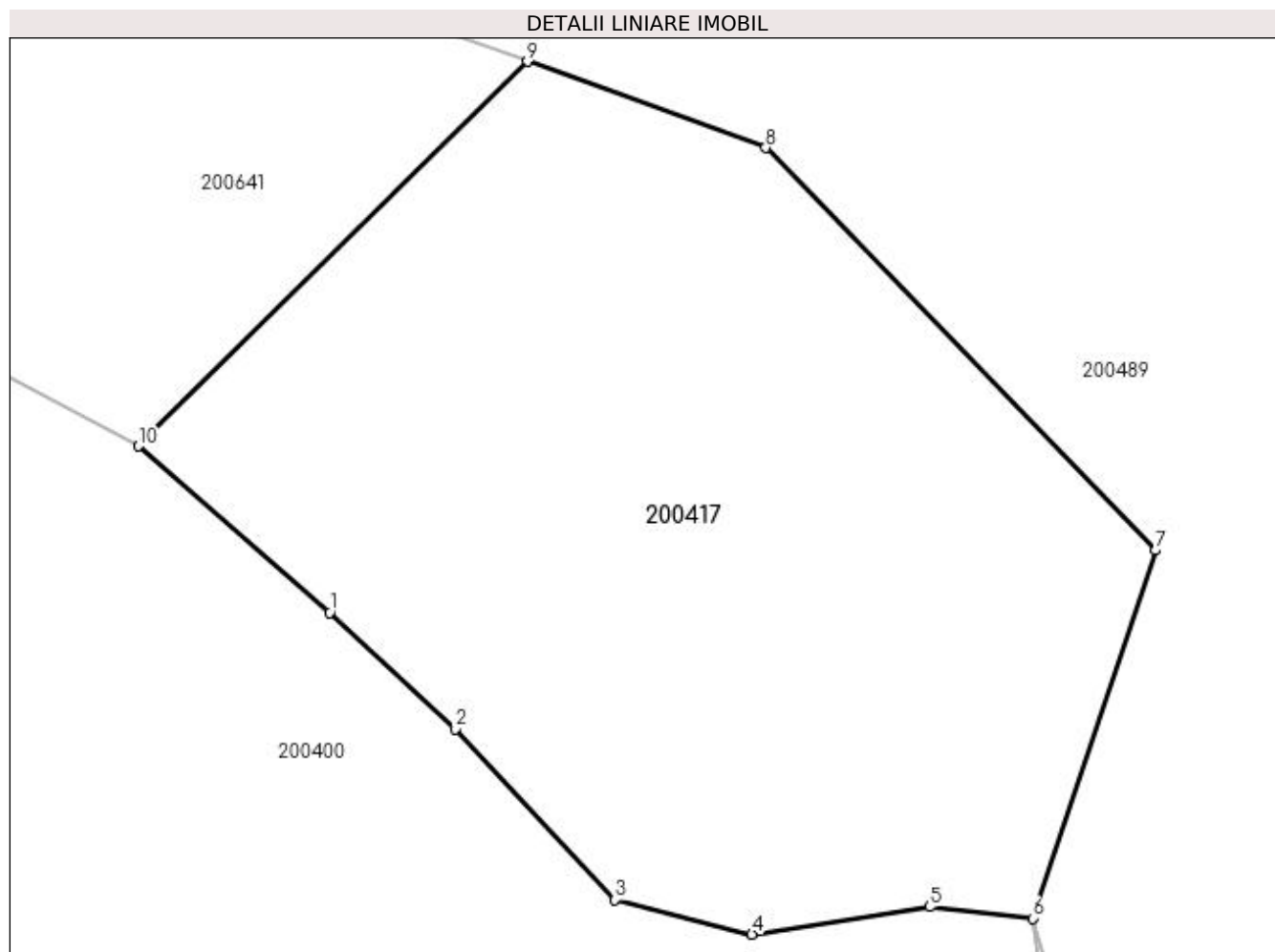
Inscrieri privind dezmembramintele dreptului de proprietate, drepturi reale de garanție și sarcini	Referințe
NU SUNT	

Anexa Nr. 1 La Partea I

Teren

Nr cadastral	Suprafața (mp)*	Observații / Referințe
	1.780	

* Suprafața este determinată în planul de proiecție Stereo 70.



Date referitoare la teren

Crt	Categorie folosință	Intravilan	Suprafața (mp)	Tarla	Parcelă	Nr. topo	Observații / Referințe
1	pasune	NU	1.780	20	818/2/8	-	

Lungime Segmente

1) Valorile lungimilor segmentelor sunt obținute din proiecție în plan.

Punct început	X / Y	Punct sfârșit	X / Y	Lungime segment (** (m)
1	334.538,957 520.649,9	2	334.546,233 520.643,153	9.923
2	334.546,233 520.643,153	3	334.555,493 520.633,231	13.572
3	334.555,493 520.633,231	4	334.563,431 520.631,247	8.182
4	334.563,431 520.631,247	5	334.573,749 520.632,834	10.44
5	334.573,749 520.632,834	6	334.579,703 520.632,173	5.99

Punct început	X / Y	Punct sfârșit	X / Y	Lungime segment (** (m)
6	334.579,703 520.632,173	7	334.586,858 520.653,517	22.512
7	334.586,858 520.653,517	8	334.564,235 520.676,846	32.497
8	334.564,235 520.676,846	9	334.550,398 520.681,851	14.714
9	334.550,398 520.681,851	10	334.527,844 520.659,557	31.713
10	334.527,844 520.659,557	1	334.538,957 520.649,9	14.723

** Lungimile segmentelor sunt determinate în planul de proiecție Stereo 70 și sunt rotunjite la 1 milimetru.

*** Distanța dintre puncte este formată din segmente cumulate ce sunt mai mici decât valoarea 1 milimetru.

**DATE DESPRE IMOBILUL NR. 200418**

Oficiul de Cadastru și Publicitate Imobiliară HUNEDOARA
Biroul de Cadastru și Publicitate Imobiliară Brad

A. Partea I. Descrierea imobilului

TEREN Extravilan

Adresa: Jud. Hunedoara

Nr. Crt	Nr cadastral Nr. topografic	Suprafața* (mp)	Observații / Referințe
A1		4.960	Sector cadastral:3 Teren neimprejmuit;

B. Partea II. Proprietari și acte

Inscrieri privitoare la dreptul de proprietate și alte drepturi reale	Referințe
1 / 17/07/2023	
Act Administrativ nr. 47188/14, din 16/06/1997 emis de CJPSDPAT HUNEDOARA;	
B1	A1
Intabulare, drept de PROPRIETATE, dobândit prin Reconstituire, cota actuala 1/1	
1) TUDOR GHEORGHE	
2) ALMĂȘAN MARTA	
3) BOULEAN AURORA	

C. Partea III. SARCINI .

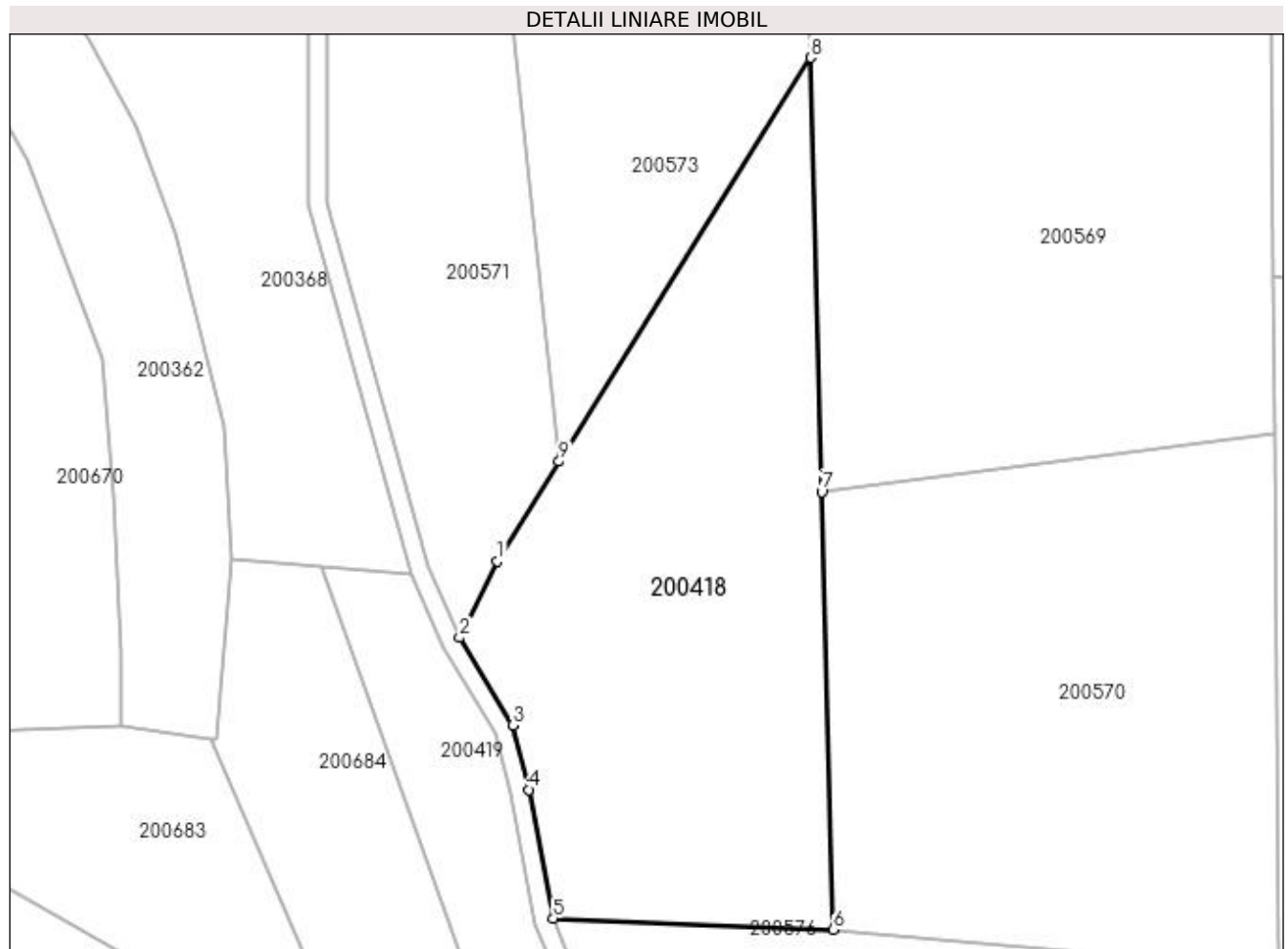
Inscrieri privind dezmembramintele dreptului de proprietate, drepturi reale de garanție și sarcini	Referințe
NU SUNT	

Anexa Nr. 1 La Partea I

Teren

Nr cadastral	Suprafața (mp)*	Observații / Referințe
	4.960	

* Suprafața este determinată în planul de proiecție Stereo 70.



Date referitoare la teren

Crt	Categorie folosință	Intravilan	Suprafața (mp)	Tarla	Parcelă	Nr. topo	Observații / Referințe
1	pașune	NU	4.960	20	846/11	-	

Lungime Segmente

1) Valorile lungimilor segmentelor sunt obținute din proiecție în plan.

Punct început	X / Y	Punct sfârșit	X / Y	Lungime segment (** (m)
1	334.660,076 520.769,822	2	334.654,112 520.757,685	13.523
2	334.654,112 520.757,685	3	334.662,567 520.743,792	16.263
3	334.662,567 520.743,792	4	334.665,106 520.733,56	10.542
4	334.665,106 520.733,56	5	334.668,986 520.713,15	20.775
5	334.668,986 520.713,15	6	334.713,372 520.711,408	44.421

Punct început	X / Y	Punct sfârșit	X / Y	Lungime segment (** (m)
6	334.713,372 520.711,408	7	334.711,56 520.780,784	69.4
7	334.711,56 520.780,784	8	334.709,76 520.849,636	68.876
8	334.709,76 520.849,636	9	334.669,89 520.785,588	75.444
9	334.669,89 520.785,588	1	334.660,076 520.769,822	18.571

** Lungimile segmentelor sunt determinate în planul de proiecție Stereo 70 și sunt rotunjite la 1 milimetru.

*** Distanța dintre puncte este formată din segmente cumulate ce sunt mai mici decât valoarea 1 milimetru.

**DATE DESPRE IMOBILUL NR. 200419**

Oficiul de Cadastru și Publicitate Imobiliară HUNEDOARA
Biroul de Cadastru și Publicitate Imobiliară Brad

A. Partea I. Descrierea imobilului

TEREN Extravilan

Adresa: Jud. Hunedoara

Nr. Crt	Nr cadastral Nr. topografic	Suprafața* (mp)	Observații / Referințe
A1		1.232	Sector cadastral:3 Teren neimprejmuit;

B. Partea II. Proprietari și acte

Inscrieri privitoare la dreptul de proprietate și alte drepturi reale		Referințe
1 / 18/07/2023		
Act Normativ nr. 7, din 13/03/1996 emis de PARLAMENTUL ROMÂNIEI;		
B1	Intabulare, drept de PROPRIETATE, dobandit prin Lege, cota actuala 1/1	A1
1) COMUNA CRÎȘCIOR-REZERVA COMISIEI LOCALE DE FOND FUNCICIAR, CIF:4468331		

C. Partea III. SARCINI .

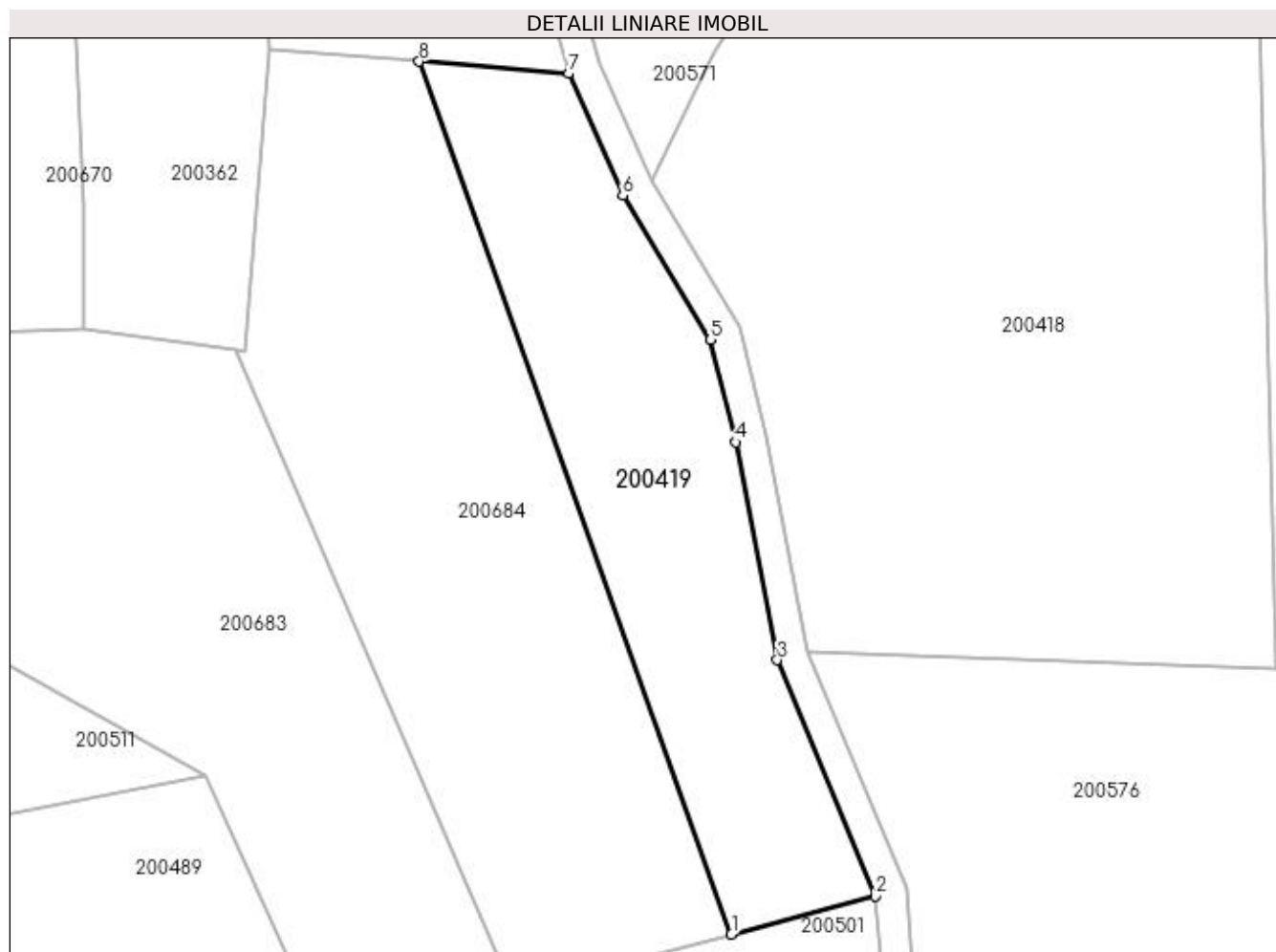
Inscrieri privind dezmembramintele dreptului de proprietate, drepturi reale de garanție și sarcini	Referințe
NU SUNT	

Anexa Nr. 1 La Partea I

Teren

Nr cadastral	Suprafața (mp)*	Observații / Referințe
	1.232	

* Suprafața este determinată în planul de proiecție Stereo 70.



Date referitoare la teren

Crt	Categorie folosință	Intra vilan	Suprafața (mp)	Tarla	Parcelă	Nr. topo	Observații / Referințe
1	faneata	NU	1.232	20	-	-	

Lungime Segmente

1) Valorile lungimilor segmentelor sunt obținute din proiecție în plan.

Punct început	X / Y	Punct sfârșit	X / Y	Lungime segment (** (m)
1	334.661,73 520.686,32	2	334.675,346 520.689,931	14.086
2	334.675,346 520.689,931	3	334.666,096 520.712,288	24.194
3	334.666,096 520.712,288	4	334.662,174 520.732,918	21.0
4	334.662,174 520.732,918	5	334.659,766 520.742,624	10.0
5	334.659,766 520.742,624	6	334.651,448 520.756,292	16.0

Punct început	X / Y	Punct sfârşit	X / Y	Lungime segment (** (m)
6	334.651,448 520.756,292	7	334.646,348 520.767,816	12.602
7	334.646,348 520.767,816	8	334.632,165 520.768,964	14.229
8	334.632,165 520.768,964	1	334.661,73 520.686,32	87.773

** Lungimile segmentelor sunt determinate în planul de proiecţie Stereo 70 şi sunt rotunjite la 1 milimetru.

*** Distanţa dintre puncte este formată din segmente cumulate ce sunt mai mici decât valoarea 1 milimetru.

**DATE DESPRE IMOBILUL NR. 200420**

Oficiul de Cadastru și Publicitate Imobiliară HUNEDOARA
Biroul de Cadastru și Publicitate Imobiliară Brad

A. Partea I. Descrierea imobilului

TEREN Extravilan

Adresa: Jud. Hunedoara

Nr. Crt	Nr cadastral Nr. topografic	Suprafața* (mp)	Observații / Referințe
A1		3.900	Sector cadastral:3 Teren neimprejmuit;

B. Partea II. Proprietari și acte

Inscrieri privitoare la dreptul de proprietate și alte drepturi reale		Referințe
1 / 14/07/2023		
Act Administrativ nr. 14024/66, din 26/02/1998 emis de CJPSDPAT HUNEDOARA;		
B1	Intabulare, drept de PROPRIETATE, dobandit prin Reconstituire, cota actuala 1/1 1) ALMĂȘAN ROZALIA 2) VÂRDEA NICOLAE	A1

C. Partea III. SARCINI .

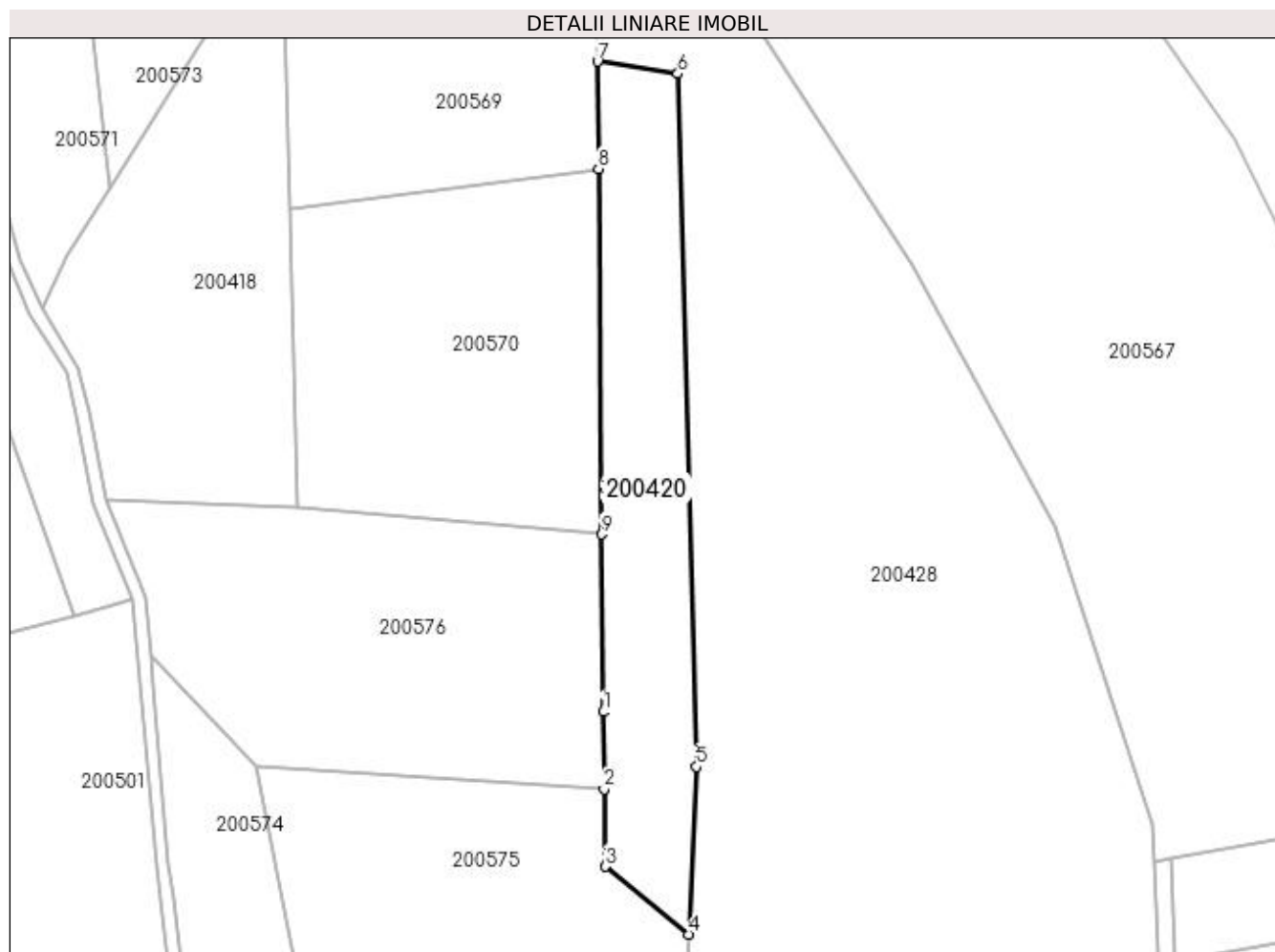
Inscrieri privind dezmembramintele dreptului de proprietate, drepturi reale de garanție și sarcini	Referințe
NU SUNT	

Anexa Nr. 1 La Partea I

Teren

Nr cadastral	Suprafața (mp)*	Observații / Referințe
	3.900	

* Suprafața este determinată în planul de proiecție Stereo 70.



Date referitoare la teren

Crt	Categorie folosință	Intra vilan	Suprafața (mp)	Tarla	Parcelă	Nr. topo	Observații / Referințe
1	pasune	NU	3.900	20	846/4	-	

Lungime Segmente

1) Valorile lungimilor segmentelor sunt obținute din proiecție în plan.

Punct început	X / Y	Punct sfârșit	X / Y	Lungime segment (** (m)
1	334.784,498 520.663,959	2	334.784,771 520.646,023	17.938
2	334.784,771 520.646,023	3	334.785,043 520.628,088	17.938
3	334.785,043 520.628,088	4	334.804,355 520.612,315	24.934
4	334.804,355 520.612,315	5	334.806,221 520.651,219	38.949
5	334.806,221 520.651,219	6	334.801,826 520.812,062	160.903

Punct început	X / Y	Punct sfârșit	X / Y	Lungime segment (** (m)
6	334.801,826 520.812,062	7	334.783,191 520.814,868	18.846
7	334.783,191 520.814,868	8	334.783,407 520.789,962	24.906
8	334.783,407 520.789,962	9	334.784,141 520.705,134	84.832
9	334.784,141 520.705,134	1	334.784,498 520.663,959	41.176

** Lungimile segmentelor sunt determinate în planul de proiecție Stereo 70 și sunt rotunjite la 1 milimetru.

*** Distanța dintre puncte este formată din segmente cumulate ce sunt mai mici decât valoarea 1 milimetru.

**DATE DESPRE IMOBILUL NR. 200421**

Oficiul de Cadastru și Publicitate Imobiliară HUNEDOARA
Biroul de Cadastru și Publicitate Imobiliară Brad

A. Partea I. Descrierea imobilului

TEREN Extravilan

Adresa: Jud. Hunedoara

Nr. Crt	Nr cadastral Nr. topografic	Suprafața* (mp)	Observații / Referințe
A1		6.000	Sector cadastral:3 Teren neimprejmuit;

B. Partea II. Proprietari și acte

Inscrieri privitoare la dreptul de proprietate și alte drepturi reale	Referințe
1 / 13/07/2023	
Act Administrativ nr. 20/5053, din 15/01/2009 emis de CJPSDPAT HUNEDOARA;	
B1	A1
Intabulare, drept de PROPRIETATE, dobandit prin Reconstituire, cota actuala 1/1 1) OPREA MARIA	

C. Partea III. SARCINI .

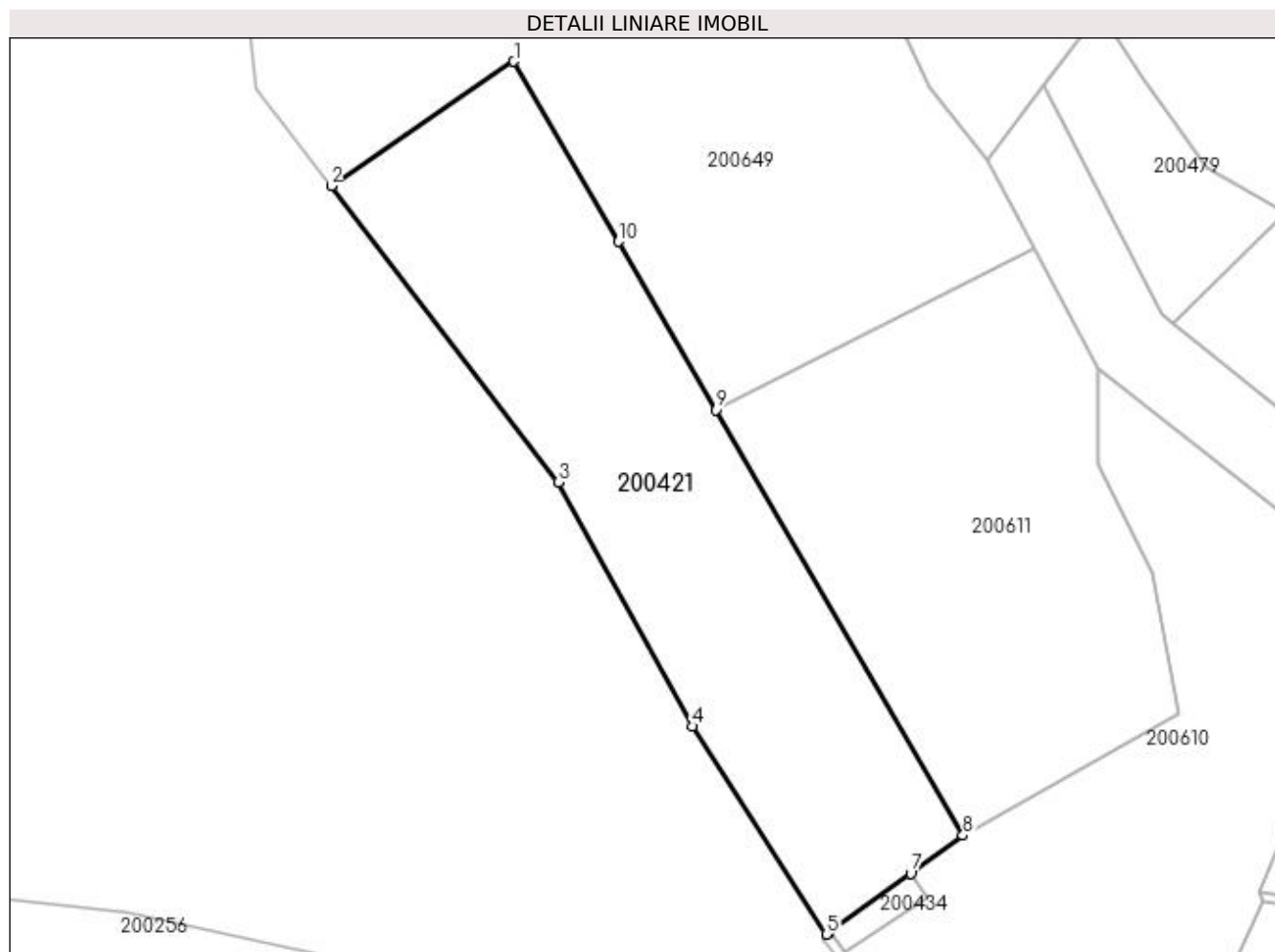
Inscrieri privind dezmembramintele dreptului de proprietate, drepturi reale de garanție și sarcini	Referințe
NU SUNT	

Anexa Nr. 1 La Partea I

Teren

Nr cadastral	Suprafața (mp)*	Observații / Referințe
	6.000	

* Suprafața este determinată în planul de proiecție Stereo 70.



Date referitoare la teren

Crt	Categorie folosință	Intravilan	Suprafața (mp)	Tarla	Parcelă	Nr. topo	Observații / Referințe
1	padure	NU	6.000	20,UP II	812/2,UA 193	-	

Lungime Segmente

1) Valorile lungimilor segmentelor sunt obținute din proiecție în plan.

Punct început	X / Y	Punct sfârșit	X / Y	Lungime segment (** (m)
1	334.545,953 520.316,956	2	334.511,117 520.293,235	42.146
2	334.511,117 520.293,235	3	334.554,52 520.236,742	71.242
3	334.554,52 520.236,742	4	334.579,98 520.190,131	53.111
4	334.579,98 520.190,131	5	334.605,602 520.150,486	47.204
5	334.605,602 520.150,486	6	334.606,199 520.150,885	0.718

Punct început	X / Y	Punct sfârșit	X / Y	Lungime segment (** (m)
6	334.606,199 520.150,885	7	334.621,696 520.162,109	19.134
7	334.621,696 520.162,109	8	334.631,634 520.169,353	12.298
8	334.631,634 520.169,353	9	334.584,508 520.250,536	93.87
9	334.584,508 520.250,536	10	334.565,874 520.282,597	37.082
10	334.565,874 520.282,597	1	334.545,953 520.316,956	39.717

** Lungimile segmentelor sunt determinate în planul de proiecție Stereo 70 și sunt rotunjite la 1 milimetru.

*** Distanța dintre puncte este formată din segmente cumulate ce sunt mai mici decât valoarea 1 milimetru.

**DATE DESPRE IMOBILUL NR. 200422**

Oficiul de Cadastru și Publicitate Imobiliară HUNEDOARA
Biroul de Cadastru și Publicitate Imobiliară Brad

A. Partea I. Descrierea imobilului

TEREN Intravilan

Adresa: Loc. Zdrapti, Jud. Hunedoara

Nr. Crt	Nr cadastral Nr. topografic	Suprafața* (mp)	Observații / Referințe
A1		300	Sector cadastral:3 Teren neimprejmuit; NU S-A PUTUT IDENTIFICA CU CF VECHI.

B. Partea II. Proprietari și acte

Inscrieri privitoare la dreptul de proprietate și alte drepturi reale		Referințe
1 / 07/07/2023		
Act Notarial nr. 41, din 08/04/2008 emis de NP PETRUICA MARIA CRISTINA (CERTIFICAT LEGATAR);		
B1	Intabulare, drept de PROPRIETATE, dobandit prin Succesiune, cota actuala 1/1 1) ROBA RODICA	A1

C. Partea III. SARCINI .

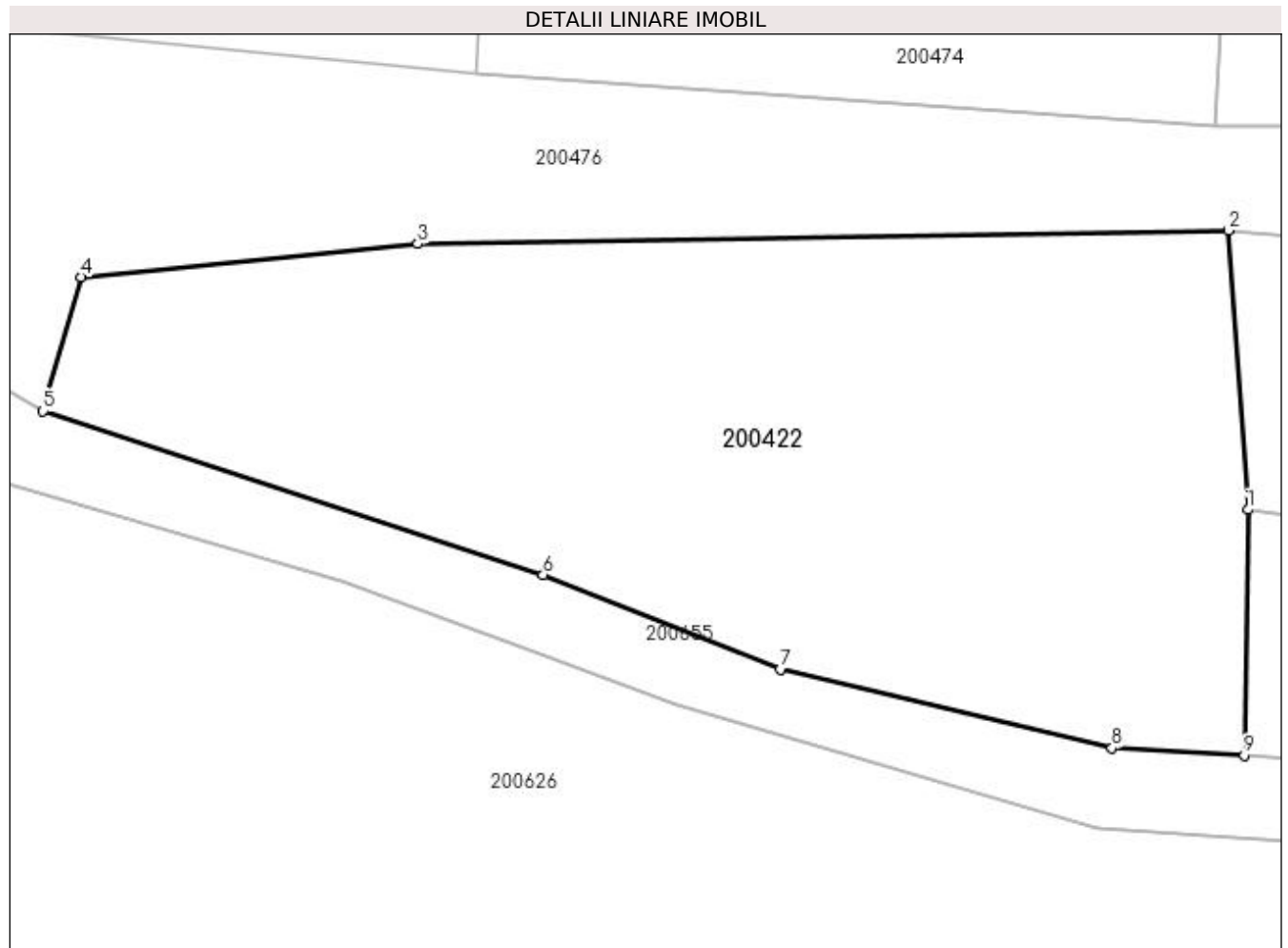
Inscrieri privind dezmembramintele dreptului de proprietate, drepturi reale de garanție și sarcini	Referințe
NU SUNT	

Anexa Nr. 1 La Partea I

Teren

Nr cadastral	Suprafața (mp)*	Observații / Referințe
	300	NU S-A PUTUT IDENTIFICA CU CF VECHI.

* Suprafața este determinată în planul de proiecție Stereo 70.



Date referitoare la teren

Crt	Categorie folosință	Intra vilan	Suprafața (mp)	Tarla	Parcelă	Nr. topo	Observații / Referințe
1	faneata	DA	300	20	780/31	-	

Lungime Segmente

1) Valorile lungimilor segmentelor sunt obținute din proiecție în plan.

Punct început	X / Y	Punct sfârșit	X / Y	Lungime segment (** (m)
1	335.292,454 520.104,1	2	335.291,932 520.111,466	7.384
2	335.291,932 520.111,466	3	335.270,543 520.111,112	21.392
3	335.270,543 520.111,112	4	335.261,65 520.110,244	8.935
4	335.261,65 520.110,244	5	335.260,644 520.106,705	3.68
5	335.260,644 520.106,705	6	335.273,847 520.102,385	13.892

Punct început	X / Y	Punct sfârșit	X / Y	Lungime segment (** (m)
6	335.273,847 520.102,385	7	335.280,112 520.099,897	6.741
7	335.280,112 520.099,897	8	335.288,867 520.097,81	9.0
8	335.288,867 520.097,81	9	335.292,357 520.097,615	3.495
9	335.292,357 520.097,615	1	335.292,454 520.104,1	6.486

** Lungimile segmentelor sunt determinate în planul de proiecție Stereo 70 și sunt rotunjite la 1 milimetru.

*** Distanța dintre puncte este formată din segmente cumulate ce sunt mai mici decât valoarea 1 milimetru.

**DATE DESPRE IMOBILUL NR. 200423**

Oficiul de Cadastru și Publicitate Imobiliară HUNEDOARA
Biroul de Cadastru și Publicitate Imobiliară Brad

A. Partea I. Descrierea imobilului

TEREN Intravilan

Adresa: Loc. Zdrapti, Jud. Hunedoara

Nr. Crt	Nr cadastral Nr. topografic	Suprafața* (mp)	Observații / Referințe
A1		430	Sector cadastral:3 Teren neimprejmuit; NU S-A PUTUT IDENTIFICA CU CF VECHI.

B. Partea II. Proprietari și acte

Inscrieri privitoare la dreptul de proprietate și alte drepturi reale		Referințe
1 / 07/07/2023		
Act Administrativ nr. 46169/32, din 19/11/1996 emis de CJPSDPAT HUNEDOARA;		
B1	Intabulare, drept de PROPRIETATE, dobandit prin Reconstituire, cota actuala 1/1 1) JORJA IOAN	A1

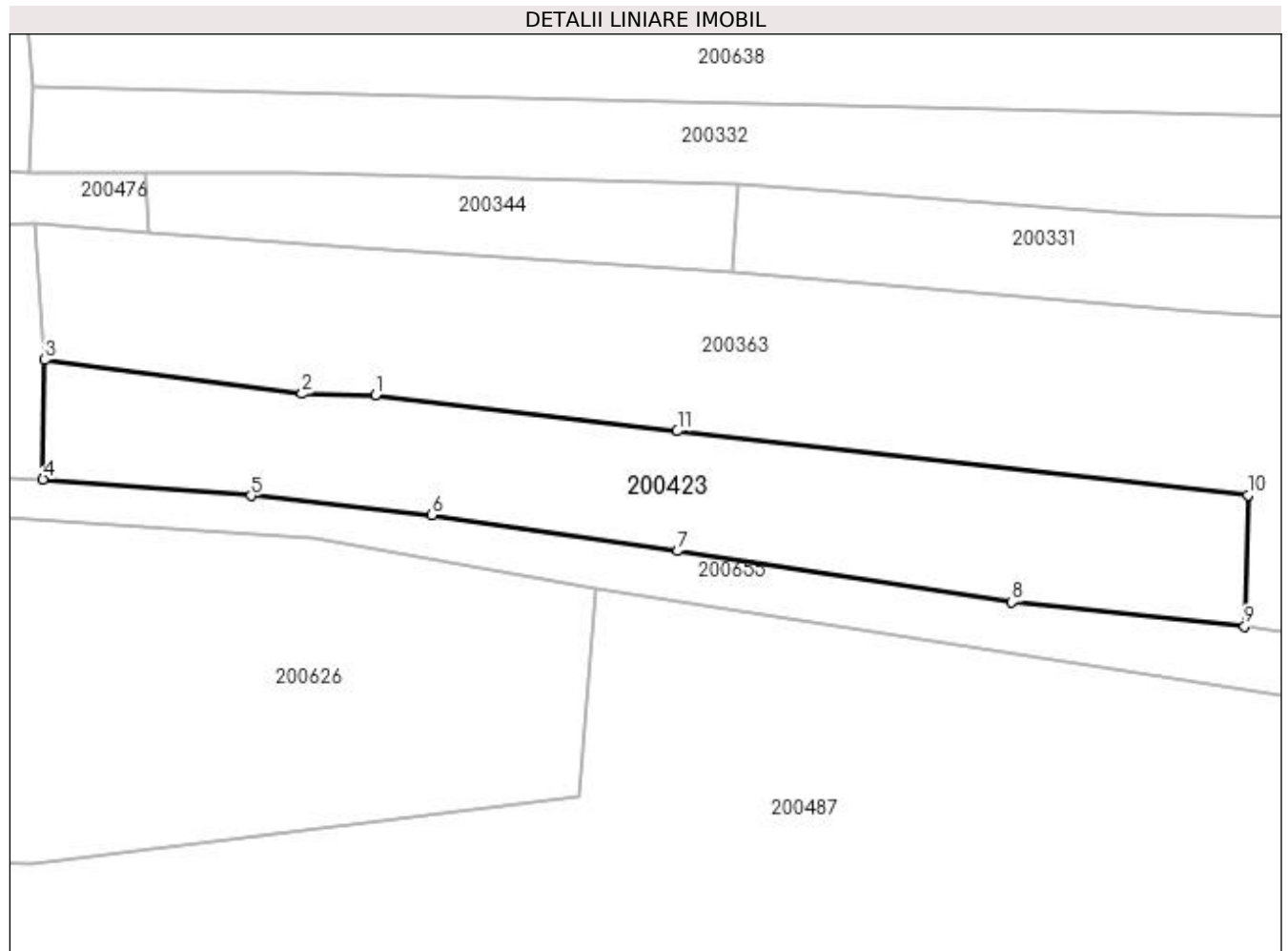
C. Partea III. SARCINI .

Inscrieri privind dezmembramintele dreptului de proprietate, drepturi reale de garanție și sarcini	Referințe
NU SUNT	

Anexa Nr. 1 La Partea I**Teren**

Nr cadastral	Suprafața (mp)*	Observații / Referințe
	430	NU S-A PUTUT IDENTIFICA CU CF VECHI.

* Suprafața este determinată în planul de proiecție Stereo 70.

**Date referitoare la teren**

Crt	Categorie folosință	Intravilan	Suprafața (mp)	Tarla	Parcelă	Nr. topo	Observații / Referințe
1	faneata	DA	430	-	780/26	-	

Lungime Segmente

1) Valorile lungimilor segmentelor sunt obținute din proiecție în plan.

Punct început	X / Y	Punct sfârșit	X / Y	Lungime segment (** (m)
1	335.310,439 520.102,202	2	335.306,429 520.102,259	4.01
2	335.306,429 520.102,259	3	335.292,454 520.104,1	14.096
3	335.292,454 520.104,1	4	335.292,357 520.097,615	6.486
4	335.292,357 520.097,615	5	335.303,662 520.096,719	11.341
5	335.303,662 520.096,719	6	335.313,506 520.095,683	9.898

Punct început	X / Y	Punct sfârșit	X / Y	Lungime segment (** (m)
6	335.313,506 520.095,683	7	335.326,854 520.093,723	13.492
7	335.326,854 520.093,723	8	335.345,004 520.090,959	18.359
8	335.345,004 520.090,959	9	335.357,659 520.089,638	12.724
9	335.357,659 520.089,638	10	335.357,836 520.096,766	7.13
10	335.357,836 520.096,766	11	335.326,818 520.100,229	31.211
11	335.326,818 520.100,229	1	335.310,439 520.102,202	16.497

** Lungimile segmentelor sunt determinate în planul de proiecție Stereo 70 și sunt rotunjite la 1 milimetru.

*** Distanța dintre puncte este formată din segmente cumulate ce sunt mai mici decât valoarea 1 milimetru.

**DATE DESPRE IMOBILUL NR. 200424**

Oficiul de Cadastru și Publicitate Imobiliară HUNEDOARA
Biroul de Cadastru și Publicitate Imobiliară Brad

A. Partea I. Descrierea imobilului

TEREN Extravilan

Adresa: Jud. Hunedoara

Nr. Crt	Nr cadastral Nr. topografic	Suprafața* (mp)	Observații / Referințe
A1		3.435	Sector cadastral:3 Teren neimprejmuit;

B. Partea II. Proprietari și acte

Inscrieri privitoare la dreptul de proprietate și alte drepturi reale		Referințe
1 / 18/07/2023		
Act Normativ nr. 7, din 13/03/1996 emis de PARLAMENTUL ROMÂNIEI;		
B1	Intabulare, drept de PROPRIETATE, dobândit prin Lege, cota actuala 1/1	A1
1) COMUNA CRÎȘCIOR-REZERVA COMISIEI LOCALE DE FOND FUNCICIAR, CIF:4468331		

C. Partea III. SARCINI .

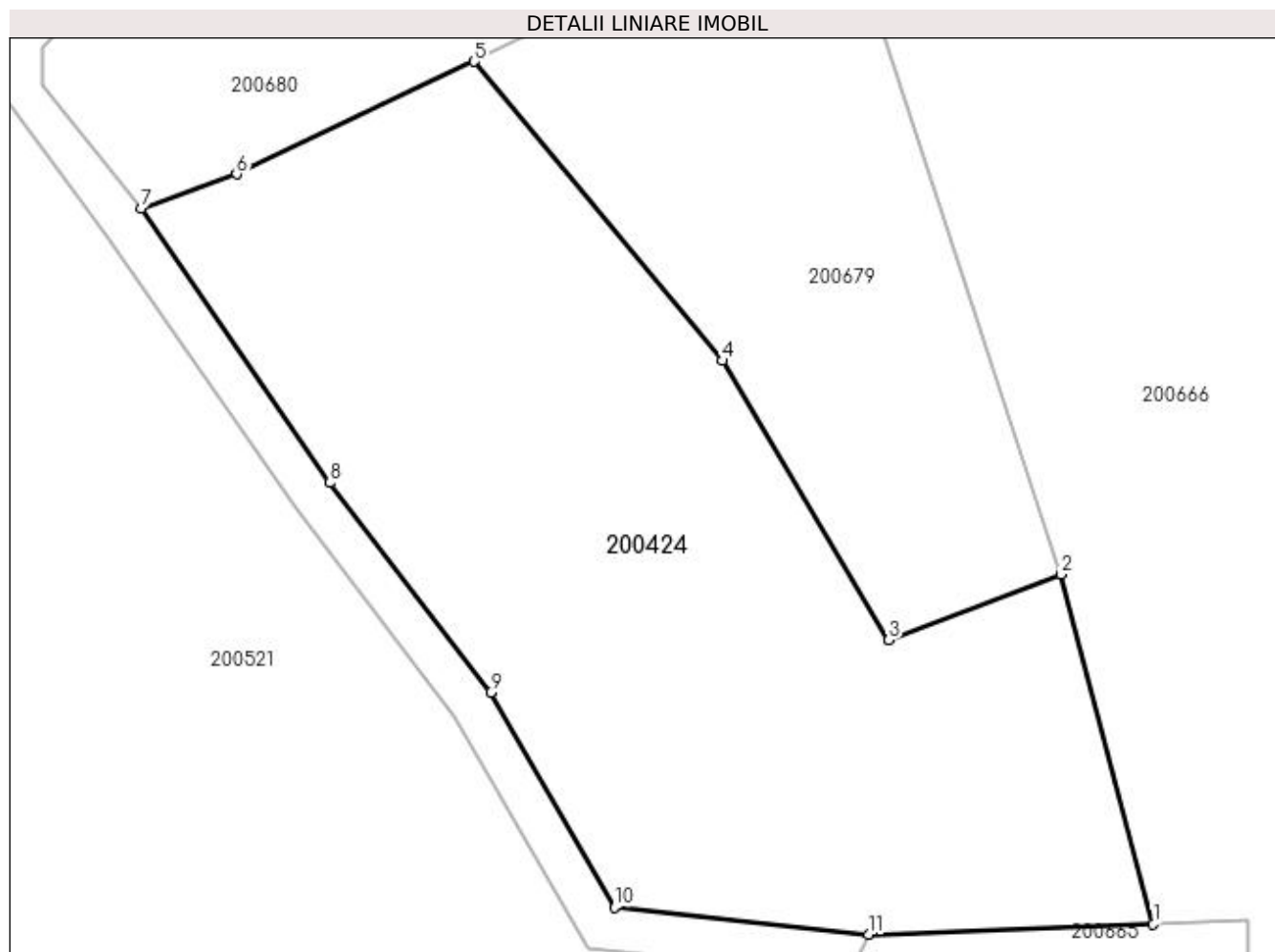
Inscrieri privind dezmembramintele dreptului de proprietate, drepturi reale de garanție și sarcini	Referințe
NU SUNT	

Anexa Nr. 1 La Partea I

Teren

Nr cadastral	Suprafața (mp)*	Observații / Referințe
	3.435	

* Suprafața este determinată în planul de proiecție Stereo 70.



Date referitoare la teren

Crt	Categorie folosință	Intravilan	Suprafața (mp)	Tarla	Parcelă	Nr. topo	Observații / Referințe
1	faneata	NU	3.435	-	-	-	

Lungime Segmente

1) Valorile lungimilor segmentelor sunt obținute din proiecție în plan.

Punct început	X / Y	Punct sfârșit	X / Y	Lungime segment (** (m)
1	334.480,507 521.339,301	2	334.471,998 521.371,61	33.411
2	334.471,998 521.371,61	3	334.456,049 521.365,543	17.064
3	334.456,049 521.365,543	4	334.440,629 521.391,37	30.08
4	334.440,629 521.391,37	5	334.417,687 521.419,05	35.951
5	334.417,687 521.419,05	6	334.395,697 521.408,634	24.332

Punct început	X / Y	Punct sfârșit	X / Y	Lungime segment (** (m)
6	334.395,697 521.408,634	7	334.386,869 521.405,453	9.384
7	334.386,869 521.405,453	8	334.404,336 521.380,094	30.792
8	334.404,336 521.380,094	9	334.419,203 521.360,693	24.443
9	334.419,203 521.360,693	10	334.430,669 521.340,856	22.912
10	334.430,669 521.340,856	11	334.454,169 521.338,338	23.635
11	334.454,169 521.338,338	1	334.480,507 521.339,301	26.356

** Lungimile segmentelor sunt determinate în planul de proiecție Stereo 70 și sunt rotunjite la 1 milimetru.

*** Distanța dintre puncte este formată din segmente cumulate ce sunt mai mici decât valoarea 1 milimetru.

**DATE DESPRE IMOBILUL NR. 200425**

Oficiul de Cadastru și Publicitate Imobiliară HUNEDOARA
Biroul de Cadastru și Publicitate Imobiliară Brad

A. Partea I. Descrierea imobilului

TEREN Extravilan

Adresa: Jud. Hunedoara

Nr. Crt	Nr cadastral Nr. topografic	Suprafața* (mp)	Observații / Referințe
A1		13.260	Sector cadastral:3 Teren neimprejmuit;

B. Partea II. Proprietari și acte

Inscrieri privitoare la dreptul de proprietate și alte drepturi reale		Referințe
1 / 17/07/2023		
Act Administrativ nr. 47188/72, din 29/08/1997 emis de CJPSDPAT HUNEDOARA;		
B1	Intabulare, drept de PROPRIETATE, dobandit prin Reconstituire, cota actuala 1/1 1) ȘTEFAN IOAN 2) ȘTEFAN GHEORGHE	A1

C. Partea III. SARCINI .

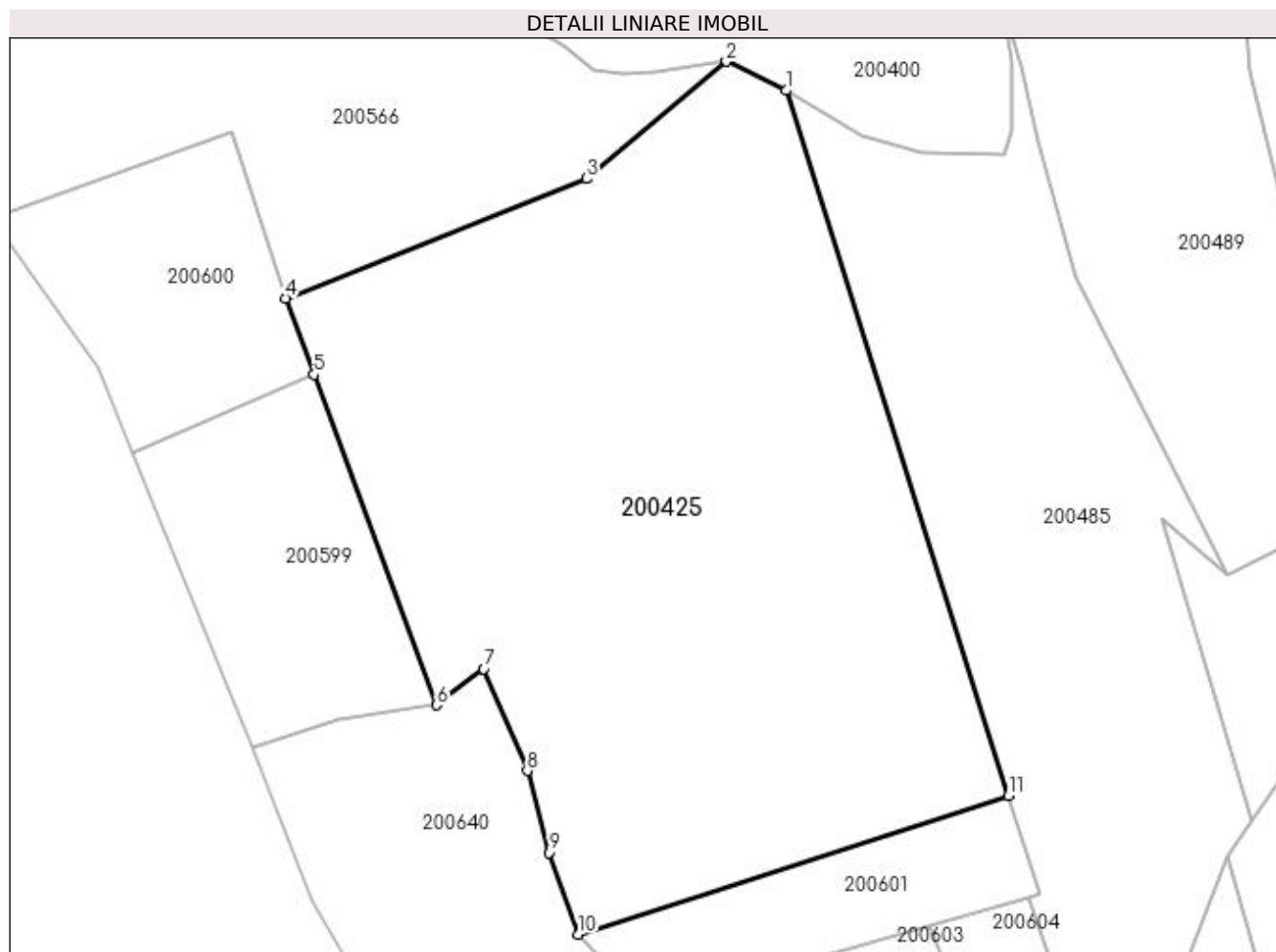
Inscrieri privind dezmembramintele dreptului de proprietate, drepturi reale de garanție și sarcini	Referințe
NU SUNT	

Anexa Nr. 1 La Partea I

Teren

Nr cadastral	Suprafața (mp)*	Observații / Referințe
	13.260	

* Suprafața este determinată în planul de proiecție Stereo 70.



Date referitoare la teren

Crt	Categorie folosință	Intravilan	Suprafața (mp)	Tarla	Parcelă	Nr. topo	Observații / Referințe
1	pasune	NU	13.260	20	809/5	-	

Lungime Segmente

1) Valorile lungimilor segmentelor sunt obținute din proiecție în plan.

Punct început	X / Y	Punct sfârșit	X / Y	Lungime segment (** (m)
1	334.538,824 520.613,255	2	334.527,447 520.618,812	12.661
2	334.527,447 520.618,812	3	334.500,668 520.596,444	34.892
3	334.500,668 520.596,444	4	334.443,293 520.573,579	61.764
4	334.443,293 520.573,579	5	334.448,674 520.559,065	15.48
5	334.448,674 520.559,065	6	334.472,067 520.495,965	67.296

Punct început	X / Y	Punct sfârșit	X / Y	Lungime segment (** (m)
6	334.472,067 520.495,965	7	334.481,106 520.502,87	11.375
7	334.481,106 520.502,87	8	334.489,397 520.483,397	21.164
8	334.489,397 520.483,397	9	334.493,63 520.467,787	16.174
9	334.493,63 520.467,787	10	334.499,186 520.452,176	16.57
10	334.499,186 520.452,176	11	334.581,307 520.478,648	86.282
11	334.581,307 520.478,648	1	334.538,824 520.613,255	141.152

** Lungimile segmentelor sunt determinate în planul de proiecție Stereo 70 și sunt rotunjite la 1 milimetru.

*** Distanța dintre puncte este formată din segmente cumulate ce sunt mai mici decât valoarea 1 milimetru.

**DATE DESPRE IMOBILUL NR. 200426**

Oficiul de Cadastru și Publicitate Imobiliară HUNEDOARA
Biroul de Cadastru și Publicitate Imobiliară Brad

A. Partea I. Descrierea imobilului

TEREN Intravilan

Adresa: Loc. Zdrapti, Jud. Hunedoara

Nr. Crt	Nr cadastral Nr. topografic	Suprafața* (mp)	Observații / Referințe
A1		800	Sector cadastral:3 Teren neimprejmuit; NU S-A PUTUT IDENTIFICA CU CF VECHI.

B. Partea II. Proprietari și acte

Inscrieri privitoare la dreptul de proprietate și alte drepturi reale		Referințe
1 / 11/07/2023		
Act Administrativ nr. 46169/30, din 18/11/1996 emis de CJPSDPAT HUNEDOARA;		
B1	Intabulare, drept de PROPRIETATE, dobandit prin Reconstituire, cota actuala 1/1 1) HORDEA SABIN	A1

C. Partea III. SARCINI .

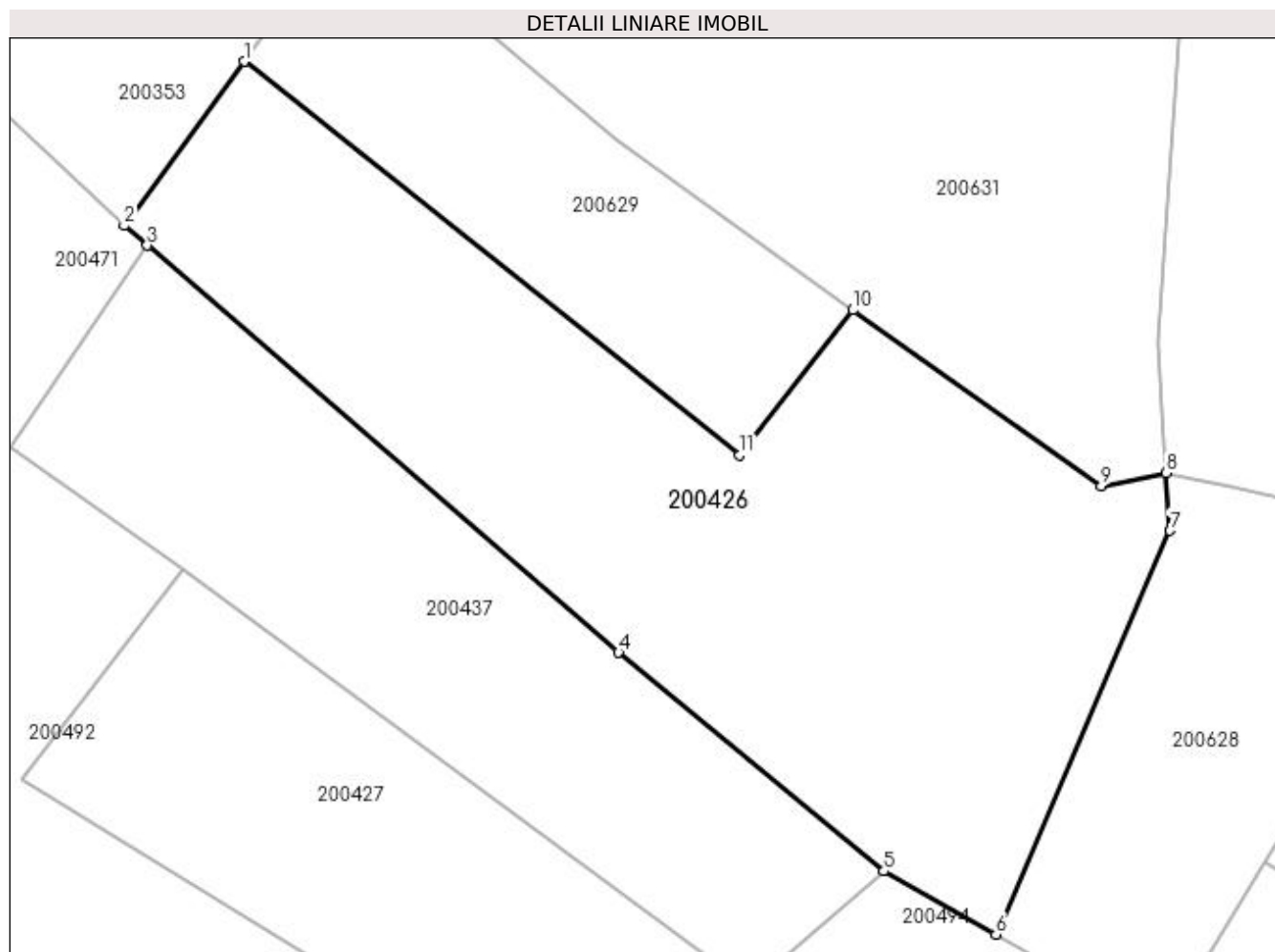
Inscrieri privind dezmembramintele dreptului de proprietate, drepturi reale de garanție și sarcini	Referințe
NU SUNT	

Anexa Nr. 1 La Partea I

Teren

Nr cadastral	Suprafața (mp)*	Observații / Referințe
	800	NU S-A PUTUT IDENTIFICA CU CF VECHI.

* Suprafața este determinată în planul de proiecție Stereo 70.



Date referitoare la teren

Crt	Categorie folosință	Intra vilan	Suprafața (mp)	Tarla	Parcelă	Nr. topo	Observații / Referințe
1	faneata	DA	800	20	773/19	-	

Lungime Segmente

1) Valorile lungimilor segmentelor sunt obținute din proiecție în plan.

Punct început	X / Y	Punct sfârșit	X / Y	Lungime segment (** (m)
1	335.188,326 520.100,631	2	335.182,402 520.092,524	10.041
2	335.182,402 520.092,524	3	335.183,54 520.091,542	1.503
3	335.183,54 520.091,542	4	335.206,849 520.071,434	30.784
4	335.206,849 520.071,434	5	335.219,958 520.060,625	16.99
5	335.219,958 520.060,625	6	335.225,503 520.057,505	6.363

Punct început	X / Y	Punct sfârșit	X / Y	Lungime segment (** (m)
6	335.225,503 520.057,505	7	335.234,106 520.077,46	21.731
7	335.234,106 520.077,46	8	335.233,923 520.080,302	2.847
8	335.233,923 520.080,302	9	335.230,714 520.079,669	3.271
9	335.230,714 520.079,669	10	335.218,437 520.088,352	15.036
10	335.218,437 520.088,352	11	335.212,826 520.081,174	9.11
11	335.212,826 520.081,174	1	335.188,326 520.100,631	31.286

** Lungimile segmentelor sunt determinate în planul de proiecție Stereo 70 și sunt rotunjite la 1 milimetru.

*** Distanța dintre puncte este formată din segmente cumulate ce sunt mai mici decât valoarea 1 milimetru.

**DATE DESPRE IMOBILUL NR. 200427**

Oficiul de Cadastru și Publicitate Imobiliară HUNEDOARA
Biroul de Cadastru și Publicitate Imobiliară Brad

A. Partea I. Descrierea imobilului

TEREN Intravilan

Adresa: Loc. Zdrapti, Jud. Hunedoara

Nr. Crt	Nr cadastral Nr. topografic	Suprafața* (mp)	Observații / Referințe
A1		490	Sector cadastral:3 Teren neimprejmuit; NU S-A PUTUT IDENTIFICA CU CF VECHI.

B. Partea II. Proprietari și acte

Inscrieri privitoare la dreptul de proprietate și alte drepturi reale		Referințe
1 / 11/07/2023		
Act Administrativ nr. 14024/29, din 10/11/1997 emis de CJPSDPAT HUNEDOARA;		
B1	Intabulare, drept de PROPRIETATE, dobandit prin Reconstituire, cota actuala 1/1 1) GAVRILEȚ SILVIA	A1

C. Partea III. SARCINI .

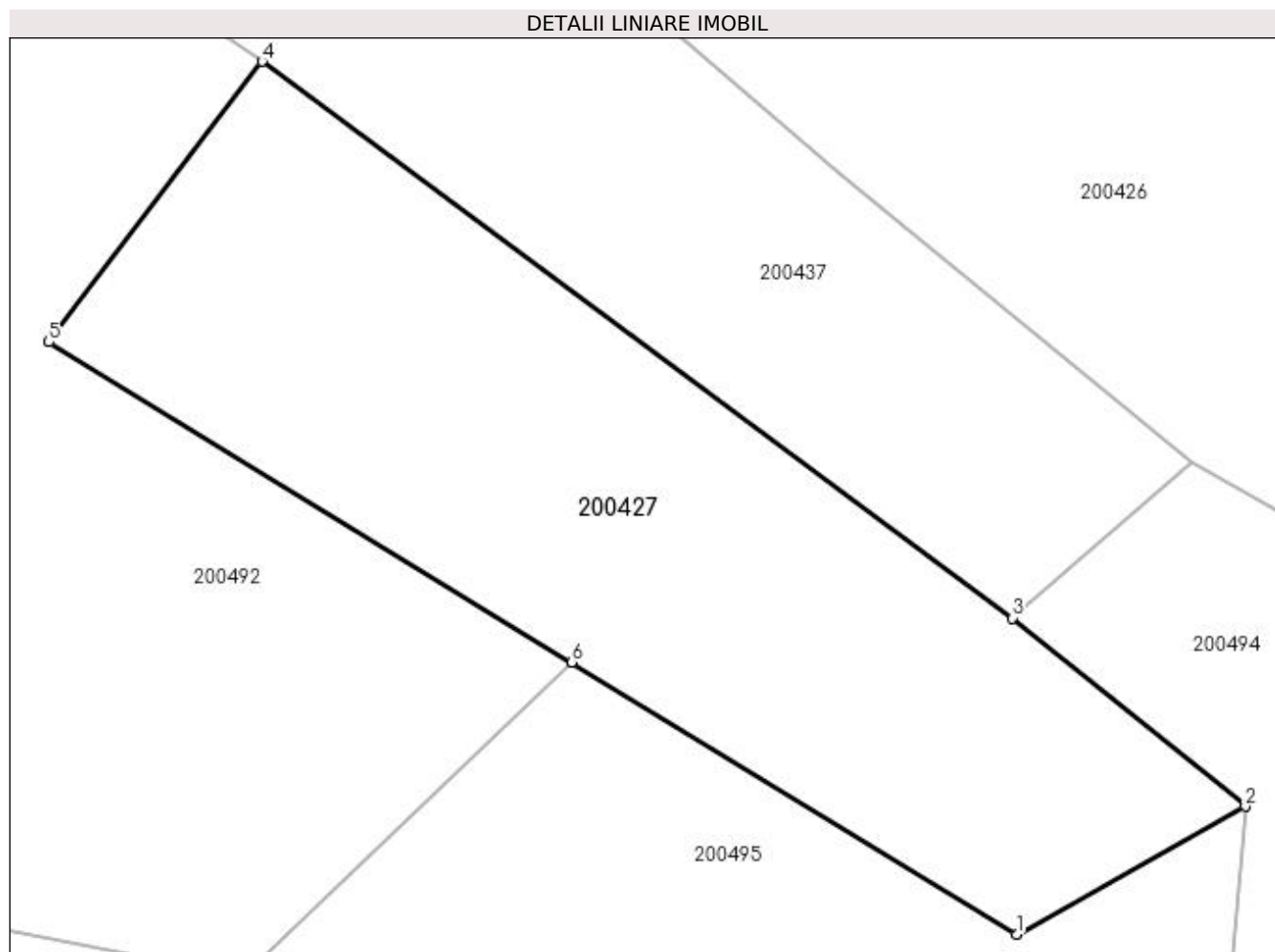
Inscrieri privind dezmembramintele dreptului de proprietate, drepturi reale de garanție și sarcini	Referințe
NU SUNT	

Anexa Nr. 1 La Partea I

Teren

Nr cadastral	Suprafața (mp)*	Observații / Referințe
	490	NU S-A PUTUT IDENTIFICA CU CF VECHI.

* Suprafața este determinată în planul de proiecție Stereo 70.



Date referitoare la teren

Crt	Categorie folosință	Intra vilan	Suprafața (mp)	Tarla	Parcelă	Nr. topo	Observații / Referințe
1	faneata	DA	490	20	773/10	-	

Lungime Segmente

1) Valorile lungimilor segmentelor sunt obținute din proiecție în plan.

Punct început	X / Y	Punct sfârșit	X / Y	Lungime segment (** (m)
1	335.213,444 520.043,056	2	335.221,974 520.047,823	9.772
2	335.221,974 520.047,823	3	335.213,295 520.054,84	11.16
3	335.213,295 520.054,84	4	335.185,312 520.075,588	34.836
4	335.185,312 520.075,588	5	335.177,361 520.065,136	13.133
5	335.177,361 520.065,136	6	335.196,868 520.053,199	22.87

Punct început	X / Y	Punct sfârșit	X / Y	Lungime segment (** (m)
6	335.196,868 520.053,199	1	335.213,444 520.043,056	19.433

** Lungimile segmentelor sunt determinate în planul de proiecție Stereo 70 și sunt rotunjite la 1 milimetru.

*** Distanța dintre puncte este formată din segmente cumulate ce sunt mai mici decât valoarea 1 milimetru.

**DATE DESPRE IMOBILUL NR. 200428**

Oficiul de Cadastru și Publicitate Imobiliară HUNEDOARA
Biroul de Cadastru și Publicitate Imobiliară Brad

A. Partea I. Descrierea imobilului

TEREN Extravilan

Adresa: Jud. Hunedoara

Nr. Crt	Nr cadastral Nr. topografic	Suprafața* (mp)	Observații / Referințe
A1		27.160	Sector cadastral:3 Teren neimprejmuit;

B. Partea II. Proprietari și acte

Inscrieri privitoare la dreptul de proprietate și alte drepturi reale	Referințe
1 / 11/07/2023	
Act Notarial nr. 76, din 03/05/2007 emis de Poenar Viorica Maria;	
B1	A1
Intabulare, drept de PROPRIETATE, dobandit prin Succesiune, cota actuala 1/1 1) STANCU RODICA, NASC STĂNGĂ,FIICĂ	

C. Partea III. SARCINI .

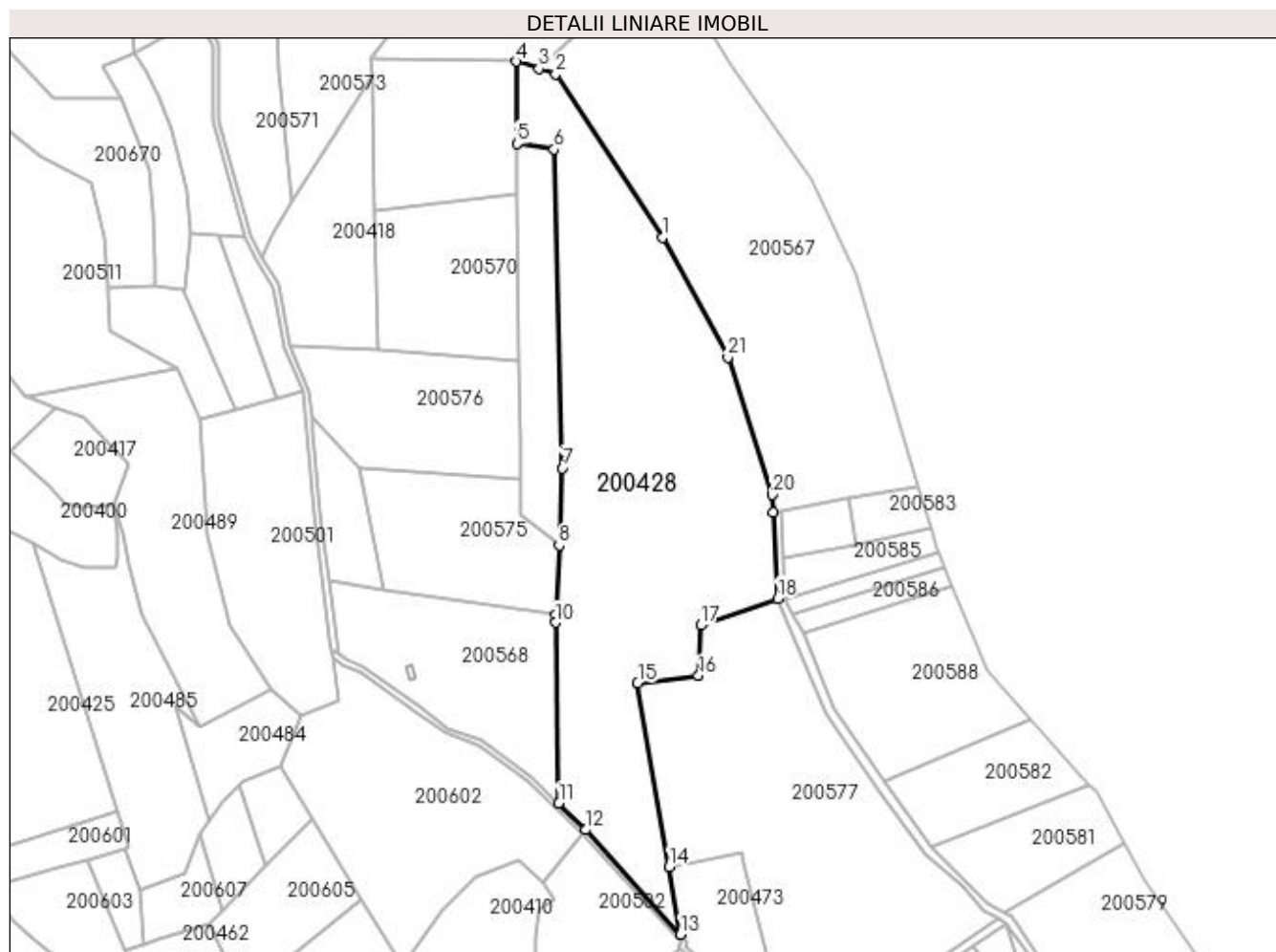
Inscrieri privind dezmembramintele dreptului de proprietate, drepturi reale de garanție și sarcini	Referințe
NU SUNT	

Anexa Nr. 1 La Partea I

Teren

Nr cadastral	Suprafața (mp)*	Observații / Referințe
	27.160	

* Suprafața este determinată în planul de proiecție Stereo 70.



Date referitoare la teren

Crt	Categorie folosință	Intravilan	Suprafața (mp)	Tarla	Parcelă	Nr. topo	Observații / Referințe
1	pasune	NU	5.660	20	846/17	-	
2	pasune	NU	20.100	20	846/14	-	
3	pasune	NU	1.400	20	846/13	-	

Lungime Segmente

1) Valorile lungimilor segmentelor sunt obținute din proiecție în plan.

Punct început	X / Y	Punct sfârșit	X / Y	Lungime segment (** (m)
1	334.856,517 520.767,595	2	334.802,658 520.849,932	98.388
3	334.794,305 520.852,654	4	334.782,932 520.856,359	11.962
5	334.783,191 520.814,868	6	334.801,826 520.812,062	18.846
7	334.806,221 520.651,219	8	334.804,355 520.612,315	38.949

Punct început	X / Y	Punct sfârșit	X / Y	Lungime segment (** (m)
2	334.802,658 520.849,932	3	334.794,305 520.852,654	8.786
4	334.782,932 520.856,359	5	334.783,191 520.814,868	41.492
6	334.801,826 520.812,062	7	334.806,221 520.651,219	160.903
8	334.804,355 520.612,315	9	334.802,679 520.577,369	34.986

Punct început	X / Y	Punct sfârșit	X / Y	Lungime segment (** (m)
9	334.802,679 520.577,369	10	334.802,489 520.573,411	3.963
11	334.804,256 520.482,329	12	334.817,729 520.468,944	18.992
13	334.865,577 520.416,217	14	334.859,785 520.450,317	34.588
15	334.844,062 520.542,882	16	334.874,793 520.546,621	30.957
17	334.875,787 520.572,093	18	334.914,657 520.585,579	41.143
19	334.912,387 520.629,075	20	334.911,927 520.637,901	8.838
21	334.889,481 520.707,208	1	334.856,517 520.767,595	68.799

Punct început	X / Y	Punct sfârșit	X / Y	Lungime segment (** (m)
10	334.802,489 520.573,411	11	334.804,256 520.482,329	91.098
12	334.817,729 520.468,944	13	334.865,577 520.416,217	71.201
14	334.859,785 520.450,317	15	334.844,062 520.542,882	93.891
16	334.874,793 520.546,621	17	334.875,787 520.572,093	25.491
18	334.914,657 520.585,579	19	334.912,387 520.629,075	43.555
20	334.911,927 520.637,901	21	334.889,481 520.707,208	72.851

** Lungimile segmentelor sunt determinate în planul de proiecție Stereo 70 și sunt rotunjite la 1 milimetru.

*** Distanța dintre puncte este formată din segmente cumulate ce sunt mai mici decât valoarea 1 milimetru.

**DATE DESPRE IMOBILUL NR. 200429**

Oficiul de Cadastru și Publicitate Imobiliară HUNEDOARA
Biroul de Cadastru și Publicitate Imobiliară Brad

A. Partea I. Descrierea imobilului

TEREN Intravilan

Adresa: Loc. Zdrapti, Jud. Hunedoara

Nr. Crt	Nr cadastral Nr. topografic	Suprafața* (mp)	Observații / Referințe
A1		2.246	Sector cadastral:3 Teren neimprejmuit; NU S-A PUTUT IDENTIFICA CU CF VECHI.

B. Partea II. Proprietari și acte

Inscrieri privitoare la dreptul de proprietate și alte drepturi reale		Referințe
1 / 19/07/2023		
Act Normativ nr. 7, din 13/03/1996 emis de PARLAMENTUL ROMÂNIEI;		
B1	Inscrierea provizorie, drept de PROPRIETATE, dobandit prin Lege, cota actuala 1/1	A1
	1) COMUNA CRISCIOR, REZERVA COMISIEI LOCALE DE FOND FUNCJAR, CIF:4468331, PROPRIETAR NEIDENTIFICAT	

C. Partea III. SARCINI .

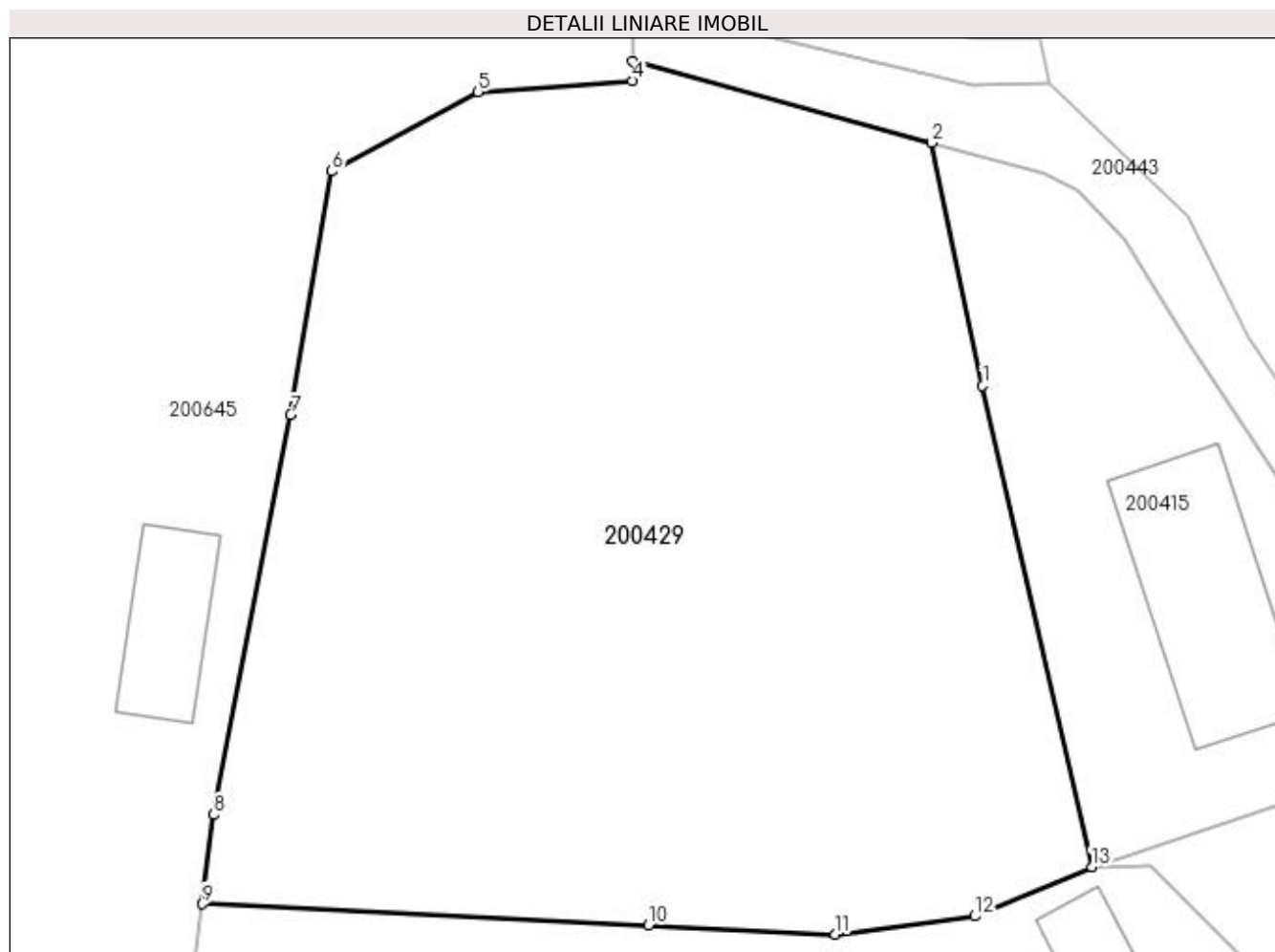
Inscrieri privind dezmembramintele dreptului de proprietate, drepturi reale de garanție și sarcini	Referințe
NU SUNT	

Anexa Nr. 1 La Partea I

Teren

Nr cadastral	Suprafața (mp)*	Observații / Referințe
	2.246	NU S-A PUTUT IDENTIFICA CU CF VECHI.

* Suprafața este determinată în planul de proiecție Stereo 70.



Date referitoare la teren

Crt	Categorie folosință	Intra vilan	Suprafața (mp)	Tarla	Parcelă	Nr. topo	Observații / Referințe
1	faneata	DA	2.246	-	-	-	

Lungime Segmente

1) Valorile lungimilor segmentelor sunt obținute din proiecție în plan.

Punct început	X / Y	Punct sfârșit	X / Y	Lungime segment (** (m)
1	335.458,038 520.250,916	2	335.454,91 520.265,767	15.177
2	335.454,91 520.265,767	3	335.436,652 520.270,739	18.923
3	335.436,652 520.270,739	4	335.436,633 520.269,56	1.18
4	335.436,633 520.269,56	5	335.427,193 520.268,875	9.465
5	335.427,193 520.268,875	6	335.418,24 520.264,03	10.18

Punct început	X / Y	Punct sfârșit	X / Y	Lungime segment (** (m)
6	335.418,24 520.264,03	7	335.415,729 520.249,149	15.091
7	335.415,729 520.249,149	8	335.411,021 520.224,698	24.9
8	335.411,021 520.224,698	9	335.410,33 520.219,246	5.496
9	335.410,33 520.219,246	10	335.437,612 520.217,94	27.312
10	335.437,612 520.217,94	11	335.449,042 520.217,393	11.443
11	335.449,042 520.217,393	12	335.457,557 520.218,497	8.587
12	335.457,557 520.218,497	13	335.464,712 520.221,528	7.77
13	335.464,712 520.221,528	1	335.458,038 520.250,916	30.137

** Lungimile segmentelor sunt determinate în planul de proiecție Stereo 70 și sunt rotunjite la 1 milimetru.

*** Distanța dintre puncte este formată din segmente cumulate ce sunt mai mici decât valoarea 1 milimetru.

**DATE DESPRE IMOBILUL NR. 200430**

Oficiul de Cadastru și Publicitate Imobiliară HUNEDOARA
Biroul de Cadastru și Publicitate Imobiliară Brad

A. Partea I. Descrierea imobilului

TEREN Intravilan

Adresa: Loc. Zdrapti, Jud. Hunedoara

Nr. Crt	Nr cadastral Nr. topografic	Suprafața* (mp)	Observații / Referințe
A1		520	Sector cadastral:3 Teren neimprejmuit; NU S-A PUTUT IDENTIFICA CU CF VECHI.

B. Partea II. Proprietari și acte

Inscrieri privitoare la dreptul de proprietate și alte drepturi reale		Referințe
1 / 11/07/2023		
Act Administrativ nr. 47188/17, din 15/07/1997 emis de CJPSDPAT HUNEDOARA;		
B1	Intabulare, drept de PROPRIETATE, dobandit prin Reconstituire, cota actuala 1/1 1) ȘTEFAN SERAFIM	A1

C. Partea III. SARCINI .

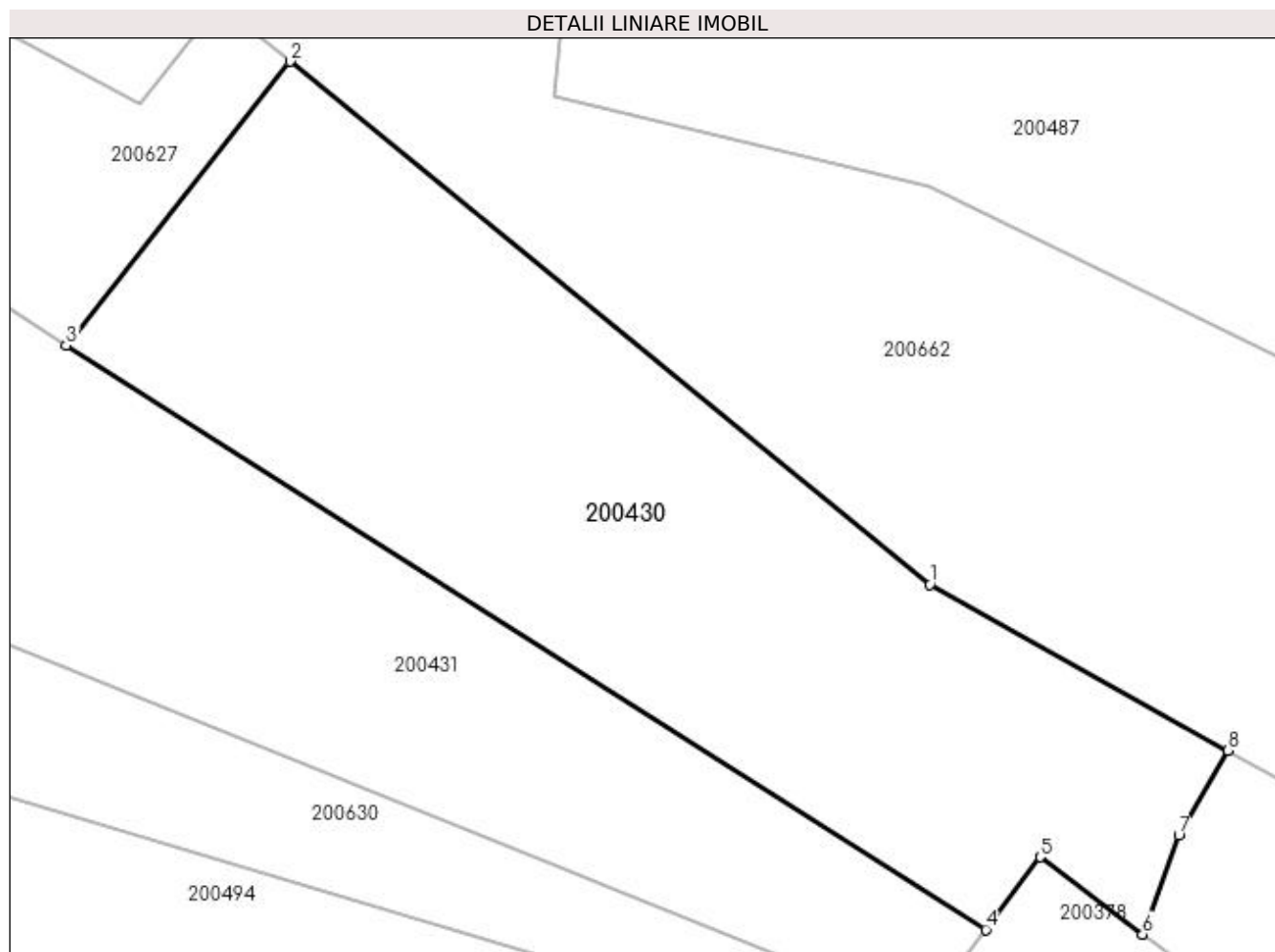
Inscrieri privind dezmembramintele dreptului de proprietate, drepturi reale de garanție și sarcini	Referințe
NU SUNT	

Anexa Nr. 1 La Partea I

Teren

Nr cadastral	Suprafața (mp)*	Observații / Referințe
	520	NU S-A PUTUT IDENTIFICA CU CF VECHI.

* Suprafața este determinată în planul de proiecție Stereo 70.



Date referitoare la teren

Crt	Categorie folosință	Intravilan	Suprafața (mp)	Tarla	Parcelă	Nr. topo	Observații / Referințe
1	faneata	DA	520	20	773/11	-	

Lungime Segmente

1) Valorile lungimilor segmentelor sunt obținute din proiecție în plan.

Punct început	X / Y	Punct sfârșit	X / Y	Lungime segment (** (m)
1	335.281,264 520.046,11	2	335.256,452 520.066,382	32.041
2	335.256,452 520.066,382	3	335.247,778 520.055,38	14.01
3	335.247,778 520.055,38	4	335.283,425 520.032,744	42.227
4	335.283,425 520.032,744	5	335.285,539 520.035,55	3.513
5	335.285,539 520.035,55	6	335.289,512 520.032,557	4.975

Punct început	X / Y	Punct sfârșit	X / Y	Lungime segment (** (m)
6	335.289,512 520.032,557	7	335.290,919 520.036,403	4.095
7	335.290,919 520.036,403	8	335.292,821 520.039,679	3.788
8	335.292,821 520.039,679	1	335.281,264 520.046,11	13.226

** Lungimile segmentelor sunt determinate în planul de proiecție Stereo 70 și sunt rotunjite la 1 milimetru.

*** Distanța dintre puncte este formată din segmente cumulate ce sunt mai mici decât valoarea 1 milimetru.

**DATE DESPRE IMOBILUL NR. 200431**

Oficiul de Cadastru și Publicitate Imobiliară HUNEDOARA
Biroul de Cadastru și Publicitate Imobiliară Brad

A. Partea I. Descrierea imobilului

TEREN Intravilan

Adresa: Loc. Zdrapti, Jud. Hunedoara

Nr. Crt	Nr cadastral Nr. topografic	Suprafața* (mp)	Observații / Referințe
A1		430	Sector cadastral:3 Teren neimprejmuit; NU S-A PUTUT IDENTIFICA CU CF VECHI.

B. Partea II. Proprietari și acte

Inscrieri privitoare la dreptul de proprietate și alte drepturi reale		Referințe
1 / 11/07/2023		
Act Administrativ nr. 47188/83, din 05/09/1997 emis de CJPSDPAT HUNEDOARA;		
B1	Intabulare, drept de PROPRIETATE, dobandit prin Reconstituire, cota actuala 1/1 1) BOLDEA IOSIF	A1

C. Partea III. SARCINI .

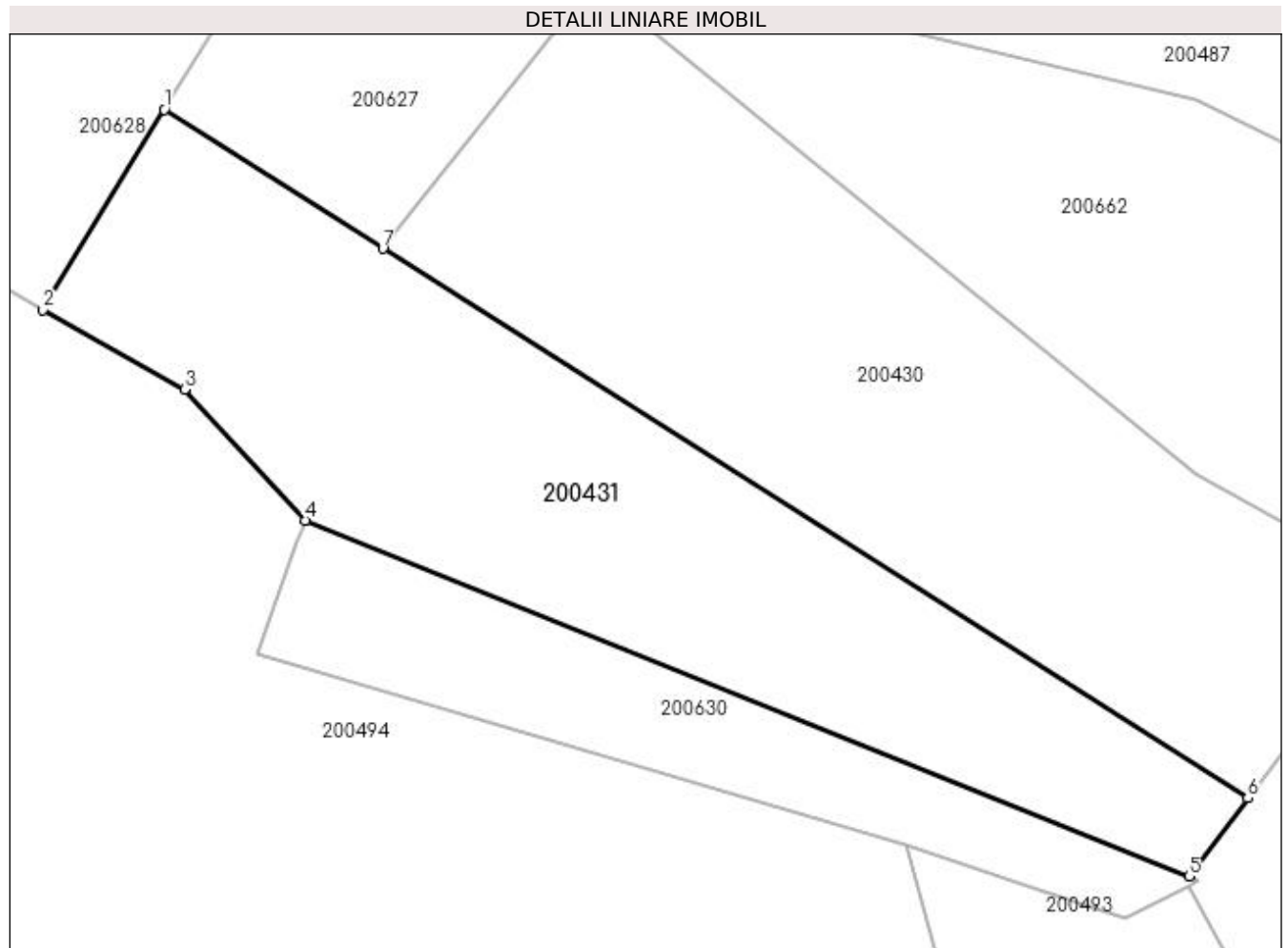
Inscrieri privind dezmembramintele dreptului de proprietate, drepturi reale de garanție și sarcini	Referințe
NU SUNT	

Anexa Nr. 1 La Partea I

Teren

Nr cadastral	Suprafața (mp)*	Observații / Referințe
	430	NU S-A PUTUT IDENTIFICA CU CF VECHI.

* Suprafața este determinată în planul de proiecție Stereo 70.



Date referitoare la teren

Crt	Categorie folosință	Intra vilan	Suprafața (mp)	Tarla	Parcelă	Nr. topo	Observații / Referințe
1	faneata	DA	430	20	773/12	-	

Lungime Segmente

1) Valorile lungimilor segmentelor sunt obținute din proiecție în plan.

Punct început	X / Y	Punct sfârșit	X / Y	Lungime segment (** (m)
1	335.238,777 520.061,095	2	335.233,776 520.052,85	9.643
2	335.233,776 520.052,85	3	335.239,607 520.049,57	6.691
3	335.239,607 520.049,57	4	335.244,578 520.044,185	7.328
4	335.244,578 520.044,185	5	335.280,999 520.029,524	39.261
5	335.280,999 520.029,524	6	335.283,425 520.032,744	4.032

Punct început	X / Y	Punct sfârșit	X / Y	Lungime segment (** (m)
6	335.283,425 520.032,744	7	335.247,778 520.055,38	42.227
7	335.247,778 520.055,38	1	335.238,777 520.061,095	10.662

** Lungimile segmentelor sunt determinate în planul de proiecție Stereo 70 și sunt rotunjite la 1 milimetru.

*** Distanța dintre puncte este formată din segmente cumulate ce sunt mai mici decât valoarea 1 milimetru.

**DATE DESPRE IMOBILUL NR. 200432**

Oficiul de Cadastru și Publicitate Imobiliară HUNEDOARA
Biroul de Cadastru și Publicitate Imobiliară Brad

A. Partea I. Descrierea imobilului

TEREN Extravilan

Adresa: Jud. Hunedoara

Nr. Crt	Nr cadastral Nr. topografic	Suprafața* (mp)	Observații / Referințe
A1		1.940	Sector cadastral:3 Teren neimprejmuit;

B. Partea II. Proprietari și acte

Inscrieri privitoare la dreptul de proprietate și alte drepturi reale	Referințe
1 / 20/07/2023	
Act Administrativ nr. 46169/96, din 06/05/1997 emis de CJPSDPAT HUNEDOARA;	
B1	A1
Intabulare, drept de PROPRIETATE, dobandit prin Reconstituire, cota actuala 1/1 1) TOMUȚA MARIA	

C. Partea III. SARCINI .

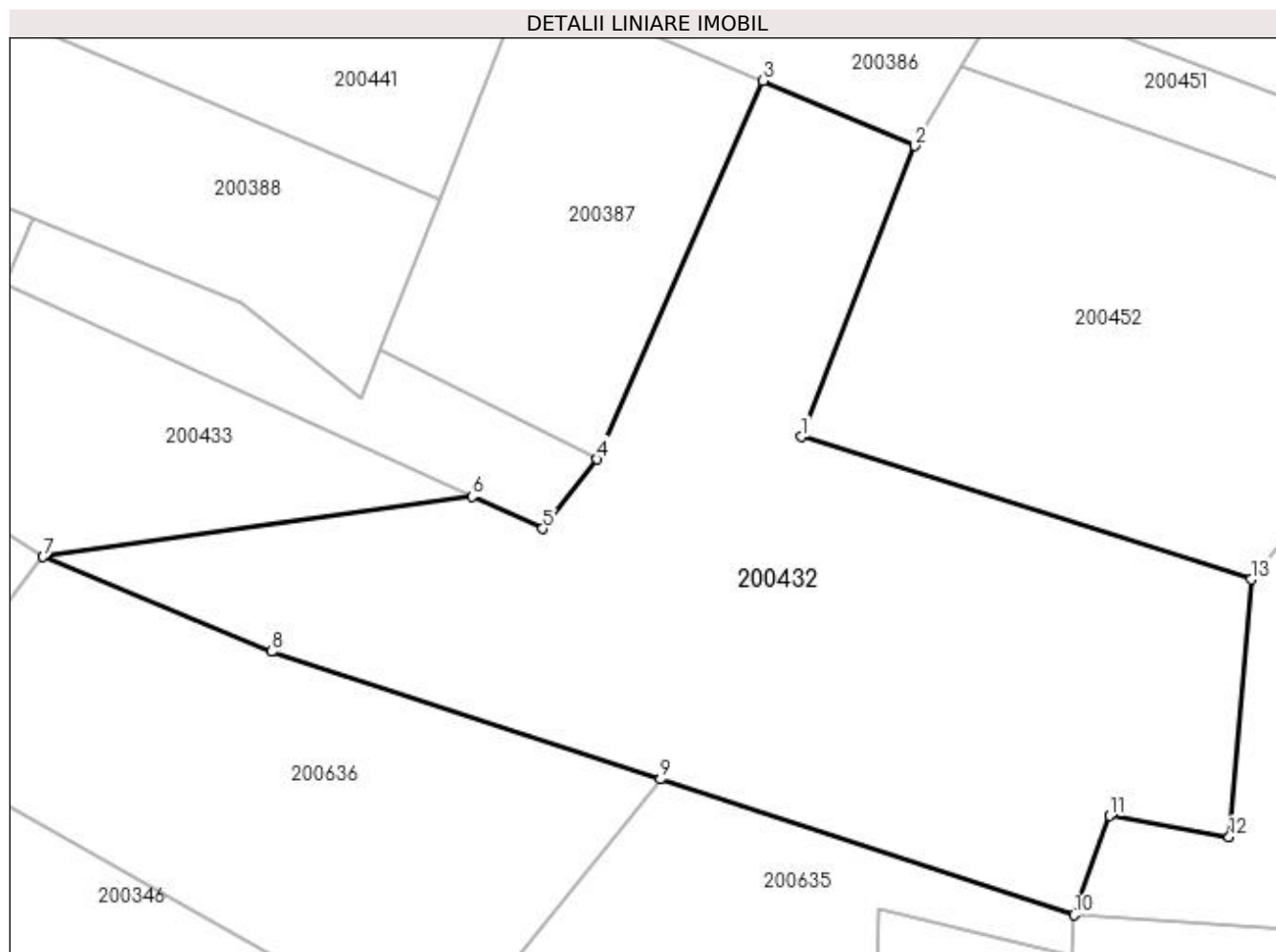
Inscrieri privind dezmembramintele dreptului de proprietate, drepturi reale de garanție și sarcini	Referințe
NU SUNT	

Anexa Nr. 1 La Partea I

Teren

Nr cadastral	Suprafața (mp)*	Observații / Referințe
	1.940	

* Suprafața este determinată în planul de proiecție Stereo 70.



Date referitoare la teren

Crt	Categorie folosință	Intravilan	Suprafața (mp)	Tarla	Parcelă	Nr. topo	Observații / Referințe
1	faneata	NU	1.940	20	780/64	-	

Lungime Segmente

1) Valorile lungimilor segmentelor sunt obținute din proiecție în plan.

Punct început	X / Y	Punct sfârșit	X / Y	Lungime segment (** (m)
1	335.183,004 520.224,489	2	335.191,274 520.245,681	22.748
2	335.191,274 520.245,681	3	335.180,203 520.250,411	12.039
3	335.180,203 520.250,411	4	335.168,127 520.222,842	30.098
4	335.168,127 520.222,842	5	335.164,154 520.217,777	6.437
5	335.164,154 520.217,777	6	335.158,997 520.220,125	5.667

Punct început	X / Y	Punct sfârșit	X / Y	Lungime segment (** (m)
6	335.158,997 520.220,125	7	335.127,72 520.215,722	31.585
7	335.127,72 520.215,722	8	335.144,375 520.208,832	18.024
8	335.144,375 520.208,832	9	335.172,727 520.199,53	29.839
9	335.172,727 520.199,53	10	335.202,876 520.189,638	31.731
10	335.202,876 520.189,638	11	335.205,474 520.196,862	7.677
11	335.205,474 520.196,862	12	335.214,189 520.195,31	8.852
12	335.214,189 520.195,31	13	335.215,782 520.214,091	18.848
13	335.215,782 520.214,091	1	335.183,004 520.224,489	34.388

** Lungimile segmentelor sunt determinate în planul de proiecție Stereo 70 și sunt rotunjite la 1 milimetru.

*** Distanța dintre puncte este formată din segmente cumulate ce sunt mai mici decât valoarea 1 milimetru.

**DATE DESPRE IMOBILUL NR. 200433**

Oficiul de Cadastru și Publicitate Imobiliară HUNEDOARA
Biroul de Cadastru și Publicitate Imobiliară Brad

A. Partea I. Descrierea imobilului

TEREN Extravilan

Adresa: Jud. Hunedoara

Nr. Crt	Nr cadastral Nr. topografic	Suprafața* (mp)	Observații / Referințe
A1		2.750	Sector cadastral:3 Teren neimprejmuit;

B. Partea II. Proprietari și acte

Inscrieri privitoare la dreptul de proprietate și alte drepturi reale	Referințe
1 / 13/07/2023	
Act Administrativ nr. 47188/83, din 05/09/1997 emis de CJPSDPAT HUNEDOARA;	
B1	A1
Intabulare, drept de PROPRIETATE, dobandit prin Reconstituire, cota actuala 1/1 1) BOLDEA IOSIF	

C. Partea III. SARCINI .

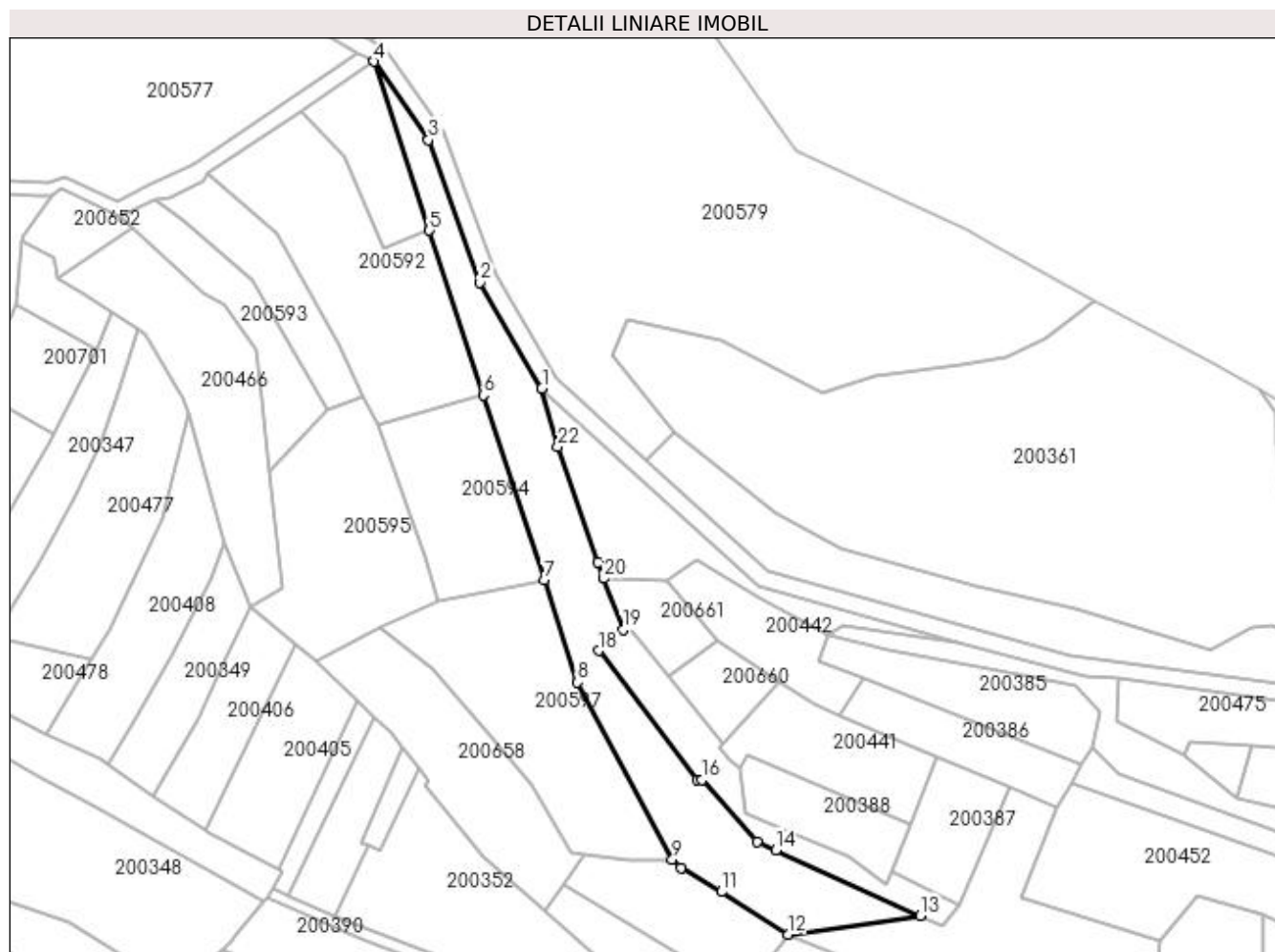
Inscrieri privind dezmembramintele dreptului de proprietate, drepturi reale de garanție și sarcini	Referințe
NU SUNT	

Anexa Nr. 1 La Partea I

Teren

Nr cadastral	Suprafața (mp)*	Observații / Referințe
	2.750	

* Suprafața este determinată în planul de proiecție Stereo 70.



Date referitoare la teren

Crt	Categorie folosință	Intravilan	Suprafața (mp)	Tarla	Parcelă	Nr. topo	Observații / Referințe
1	faneata	NU	2.750	20	783/1	-	

Lungime Segmente

1) Valorile lungimilor segmentelor sunt obținute din proiecție în plan.

Punct început	X / Y	Punct sfârșit	X / Y	Lungime segment (** (m)
1	335.069,614 520.344,674	2	335.054,958 520.369,672	28.977
3	335.042,811 520.403,39	4	335.029,916 520.421,866	22.53
5	335.043,015 520.381,961	6	335.055,778 520.343,08	40.922
7	335.070,095 520.299,464	8	335.078,042 520.275,256	25.479
9	335.100,431 520.233,461	10	335.102,454 520.231,455	2.849

Punct început	X / Y	Punct sfârșit	X / Y	Lungime segment (** (m)
2	335.054,958 520.369,672	3	335.042,811 520.403,39	35.84
4	335.029,916 520.421,866	5	335.043,015 520.381,961	41.999
6	335.055,778 520.343,08	7	335.070,095 520.299,464	45.905
8	335.078,042 520.275,256	9	335.100,431 520.233,461	47.414
10	335.102,454 520.231,455	11	335.112,037 520.225,772	11.141

Punct început	X / Y	Punct sfârșit	X / Y	Lungime segment (** (m)
11	335.112,037 520.225,772	12	335.127,72 520.215,722	18.627
13	335.158,997 520.220,125	14	335.124,934 520.235,634	37.427
15	335.120,451 520.237,675	16	335.107,347 520.252,201	19.563
17	335.106,242 520.252,118	18	335.082,995 520.282,694	38.41
19	335.088,801 520.287,662	20	335.084,256 520.299,789	12.95
21	335.082,848 520.303,546	22	335.073,39 520.330,934	28.975

Punct început	X / Y	Punct sfârșit	X / Y	Lungime segment (** (m)
12	335.127,72 520.215,722	13	335.158,997 520.220,125	31.585
14	335.124,934 520.235,634	15	335.120,451 520.237,675	4.926
16	335.107,347 520.252,201	17	335.106,242 520.252,118	1.108
18	335.082,995 520.282,694	19	335.088,801 520.287,662	7.641
20	335.084,256 520.299,789	21	335.082,848 520.303,546	4.012
22	335.073,39 520.330,934	1	335.069,614 520.344,674	14.249

** Lungimile segmentelor sunt determinate în planul de proiecție Stereo 70 și sunt rotunjite la 1 milimetru.

*** Distanța dintre puncte este formată din segmente cumulate ce sunt mai mici decât valoarea 1 milimetru.

**DATE DESPRE IMOBILUL NR. 200434**

Oficiul de Cadastru și Publicitate Imobiliară HUNEDOARA
Biroul de Cadastru și Publicitate Imobiliară Brad

A. Partea I. Descrierea imobilului

TEREN Extravilan

Adresa: Jud. Hunedoara

Nr. Crt	Nr cadastral Nr. topografic	Suprafața* (mp)	Observații / Referințe
A1		100	Sector cadastral:3 Teren neimprejmuit;

B. Partea II. Proprietari și acte

Inscrieri privitoare la dreptul de proprietate și alte drepturi reale	Referințe
1 / 19/07/2023	
Act Administrativ nr. 20/5054, din 15/01/2009 emis de CJPSDPAT HUNEDOARA;	
B1	A1
Intabulare, drept de PROPRIETATE, dobândit prin Reconstituire, cota actuala 1/1 1) CLEJ SILVIA	

C. Partea III. SARCINI .

Inscrieri privind dezmembramintele dreptului de proprietate, drepturi reale de garanție și sarcini	Referințe
NU SUNT	

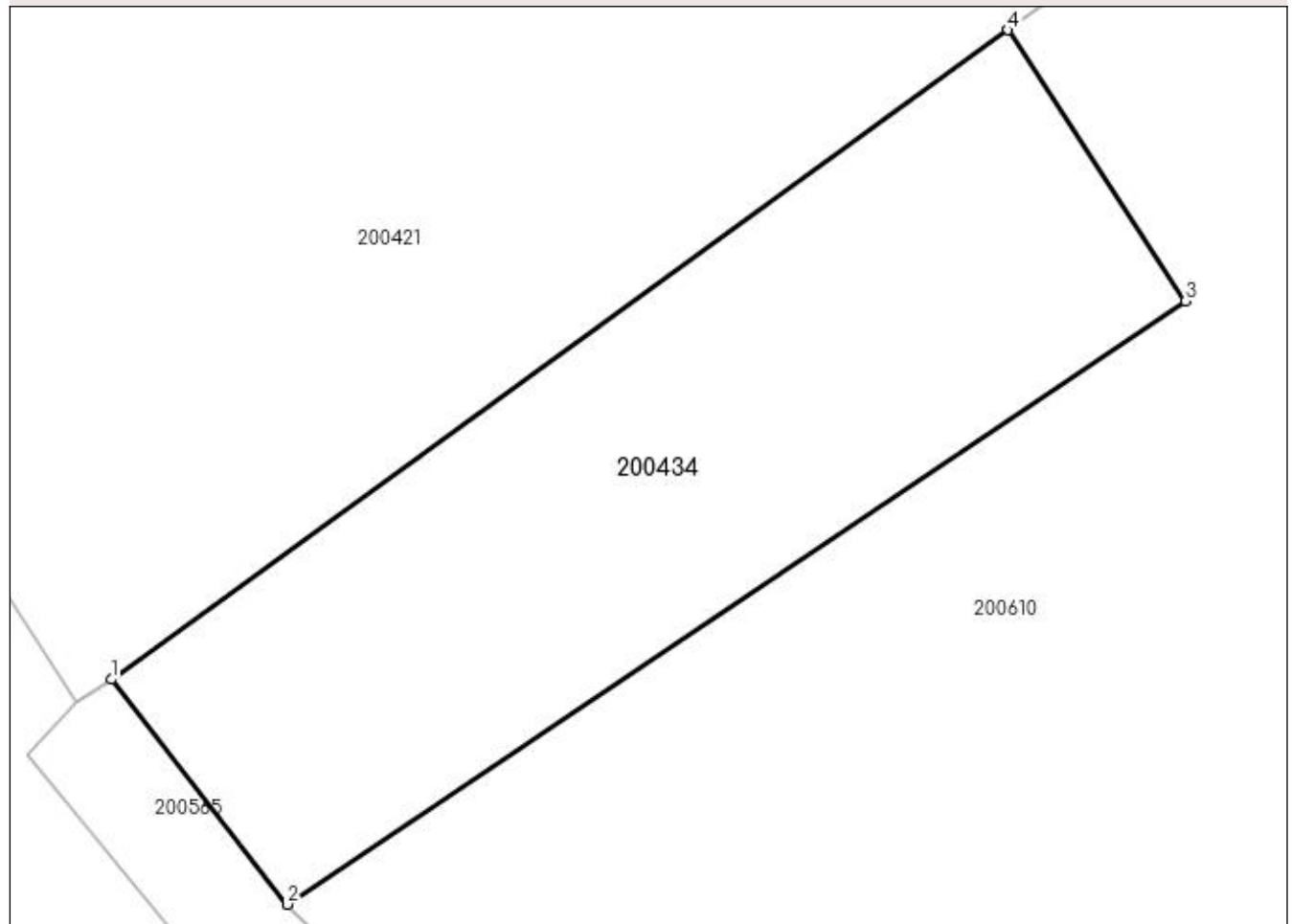
Anexa Nr. 1 La Partea I

Teren

Nr cadastral	Suprafața (mp)*	Observații / Referințe
	100	

* Suprafața este determinată în planul de proiecție Stereo 70.

DETALII LINIARE IMOBIL



Date referitoare la teren

Crt	Categorie folosință	Intravilan	Suprafața (mp)	Tarla	Parcelă	Nr. topo	Observații / Referințe
1	padure	NU	100	20,UP II	761/7,UA 193	-	

Lungime Segmente

1) Valorile lungimilor segmentelor sunt obținute din proiecție în plan.

Punct început	X / Y	Punct sfârșit	X / Y	Lungime segment (** (m)
1	334.606,199 520.150,885	2	334.609,242 520.146,999	4.936
2	334.609,242 520.146,999	3	334.624,772 520.157,423	18.704
3	334.624,772 520.157,423	4	334.621,696 520.162,109	5.605
4	334.621,696 520.162,109	1	334.606,199 520.150,885	19.134

**** Lungimile segmentelor sunt determinate în planul de proiecție Stereo 70 și sunt rotunjite la 1 milimetru.**

***** Distanța dintre puncte este formată din segmente cumulate ce sunt mai mici decât valoarea 1 milimetru.**

**DATE DESPRE IMOBILUL NR. 200435**

Oficiul de Cadastru și Publicitate Imobiliară HUNEDOARA
Biroul de Cadastru și Publicitate Imobiliară Brad

A. Partea I. Descrierea imobilului

TEREN Extravilan

Adresa: Jud. Hunedoara

Nr. Crt	Nr cadastral Nr. topografic	Suprafața* (mp)	Observații / Referințe
A1		3.250	Sector cadastral:3 Teren neimprejmuit;

B. Partea II. Proprietari și acte

Inscrieri privitoare la dreptul de proprietate și alte drepturi reale		Referințe
1 / 18/07/2023		
Act Administrativ nr. 47188/7, din 11/06/1997 emis de CJPSDPAT HUNEDOARA;		
B1	Intabulare, drept de PROPRIETATE, dobândit prin Reconstituire, cota actuala 1/1 1) NARIȚA TREJA	A1

C. Partea III. SARCINI .

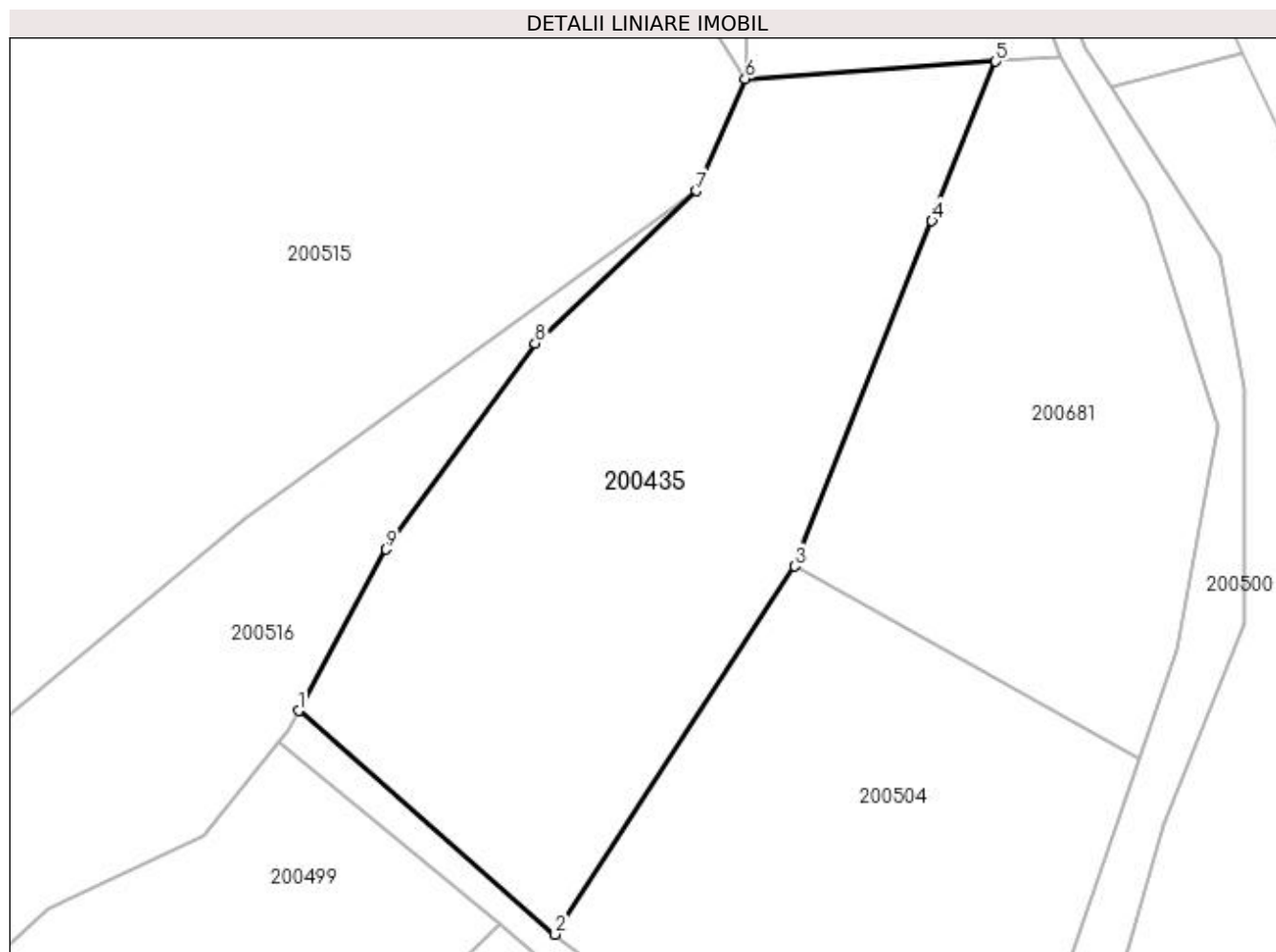
Inscrieri privind dezmembramintele dreptului de proprietate, drepturi reale de garanție și sarcini	Referințe
NU SUNT	

Anexa Nr. 1 La Partea I

Teren

Nr cadastral	Suprafața (mp)*	Observații / Referințe
	3.250	

* Suprafața este determinată în planul de proiecție Stereo 70.



Date referitoare la teren

Crt	Categorie folosință	Intra vilan	Suprafața (mp)	Tarla	Parcelă	Nr. topo	Observații / Referințe
1	pasune	NU	3.250	20	824/3	-	

Lungime Segmente

1) Valorile lungimilor segmentelor sunt obținute din proiecție în plan.

Punct început	X / Y	Punct sfârșit	X / Y	Lungime segment (** (m)
1	334.636,977 521.326,577	2	334.665,4 521.301,824	37.691
2	334.665,4 521.301,824	3	334.691,916 521.342,595	48.635
3	334.691,916 521.342,595	4	334.707,168 521.380,845	41.179
4	334.707,168 521.380,845	5	334.714,206 521.398,495	19.002
5	334.714,206 521.398,495	6	334.686,447 521.396,581	27.825

Punct început	X / Y	Punct sfârșit	X / Y	Lungime segment (** (m)
6	334.686,447 521.396,581	7	334.681,049 521.384,152	13.55
7	334.681,049 521.384,152	8	334.663,19 521.367,285	24.566
8	334.663,19 521.367,285	9	334.646,653 521.344,465	28.182
9	334.646,653 521.344,465	1	334.636,977 521.326,577	20.337

** Lungimile segmentelor sunt determinate în planul de proiecție Stereo 70 și sunt rotunjite la 1 milimetru.

*** Distanța dintre puncte este formată din segmente cumulate ce sunt mai mici decât valoarea 1 milimetru.

**DATE DESPRE IMOBILUL NR. 200436**

Oficiul de Cadastru și Publicitate Imobiliară HUNEDOARA
Biroul de Cadastru și Publicitate Imobiliară Brad

A. Partea I. Descrierea imobilului

TEREN Intravilan

Adresa: Loc. Zdrapti, Jud. Hunedoara

Nr. Crt	Nr cadastral Nr. topografic	Suprafața* (mp)	Observații / Referințe
A1		530	Sector cadastral:3 Teren neimprejmuit; NU S-A PUTUT IDENTIFICA CU CF VECHI.

B. Partea II. Proprietari și acte

Inscrieri privitoare la dreptul de proprietate și alte drepturi reale		Referințe
1 / 12/07/2023		
Act Administrativ nr. 46169/95, din 05/05/1997 emis de CJPSDPAT HUNEDOARA;		
B1	Intabulare, drept de PROPRIETATE, dobandit prin Reconstituire, cota actuala 1/1 1) ALMĂȘAN ELENA	A1

C. Partea III. SARCINI .

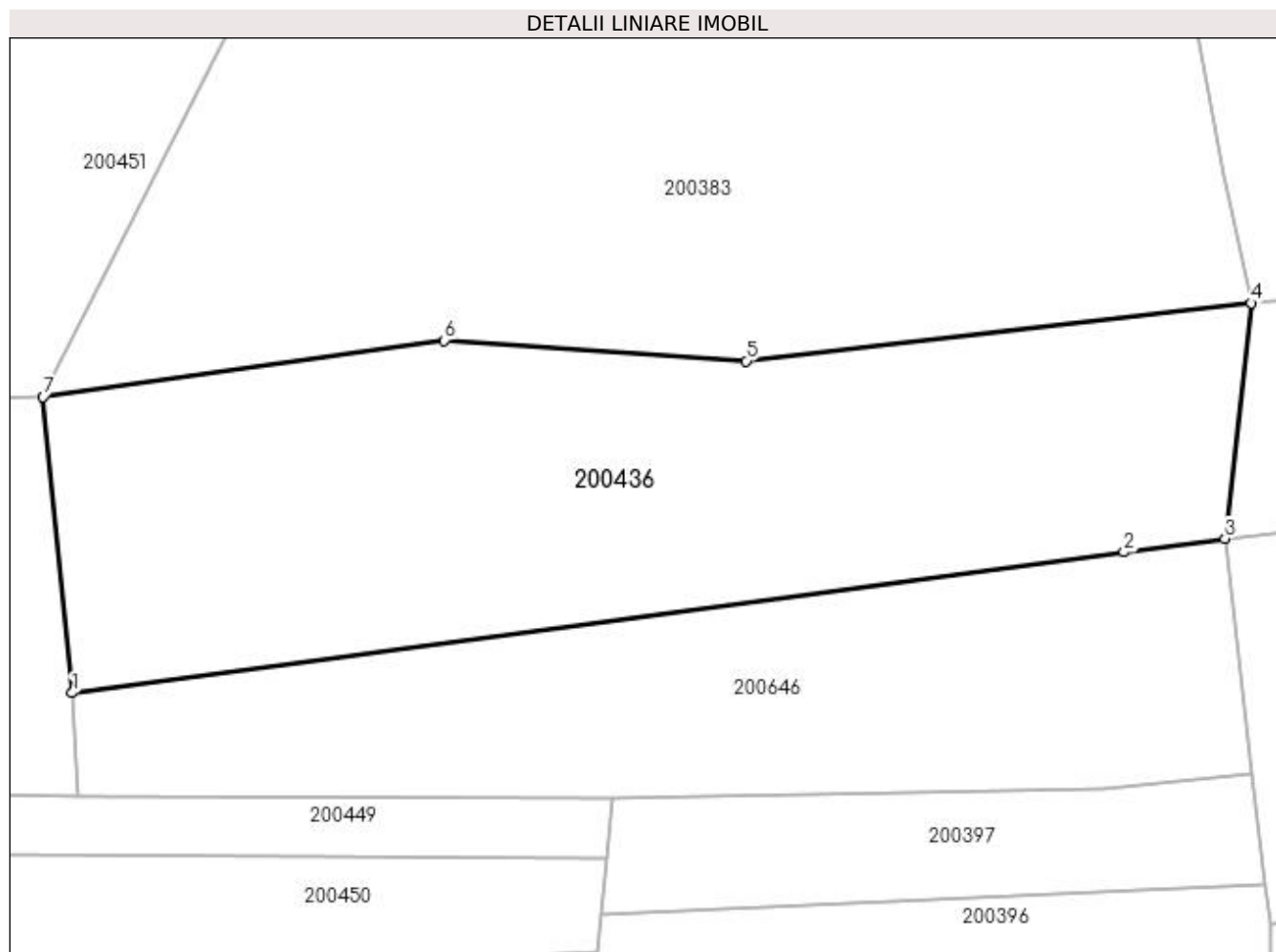
Inscrieri privind dezmembramintele dreptului de proprietate, drepturi reale de garanție și sarcini	Referințe
NU SUNT	

Anexa Nr. 1 La Partea I

Teren

Nr cadastral	Suprafața (mp)*	Observații / Referințe
	530	NU S-A PUTUT IDENTIFICA CU CF VECHI.

* Suprafața este determinată în planul de proiecție Stereo 70.



Date referitoare la teren

Crt	Categorie folosință	Intravilan	Suprafața (mp)	Tarla	Parcelă	Nr. topo	Observații / Referințe
1	faneata	DA	530	20	780/49	-	

Lungime Segmente

1) Valorile lungimilor segmentelor sunt obținute din proiecție în plan.

Punct început	X / Y	Punct sfârșit	X / Y	Lungime segment (** (m)
1	335.270,276 520.199,505	2	335.313,403 520.205,273	43.511
2	335.313,403 520.205,273	3	335.317,545 520.205,827	4.179
3	335.317,545 520.205,827	4	335.318,623 520.215,489	9.722
4	335.318,623 520.215,489	5	335.297,919 520.213,109	20.84
5	335.297,919 520.213,109	6	335.285,547 520.213,948	12.4

Punct început	X / Y	Punct sfârșit	X / Y	Lungime segment (** (m)
6	335.285,547 520.213,948	7	335.269,086 520.211,641	16.622
7	335.269,086 520.211,641	1	335.270,276 520.199,505	12.194

** Lungimile segmentelor sunt determinate în planul de proiecție Stereo 70 și sunt rotunjite la 1 milimetru.

*** Distanța dintre puncte este formată din segmente cumulate ce sunt mai mici decât valoarea 1 milimetru.

**DATE DESPRE IMOBILUL NR. 200437**

Oficiul de Cadastru și Publicitate Imobiliară HUNEDOARA
Biroul de Cadastru și Publicitate Imobiliară Brad

A. Partea I. Descrierea imobilului

TEREN Intravilan

Adresa: Loc. Zdrapti, Jud. Hunedoara

Nr. Crt	Nr cadastral Nr. topografic	Suprafața* (mp)	Observații / Referințe
A1		470	Sector cadastral:3 Teren neimprejmuit; NU S-A PUTUT IDENTIFICA CU CF VECHI.

B. Partea II. Proprietari și acte

Inscrieri privitoare la dreptul de proprietate și alte drepturi reale		Referințe
1 / 07/07/2023		
Act Notarial nr. 297, din 30/12/1998 emis de Poenar Viorica Maria;		
B1	Intabulare, drept de PROPRIETATE, dobandit prin Succesiune, cota actuala 1/1 1) NISTOR DORINA	A1

C. Partea III. SARCINI .

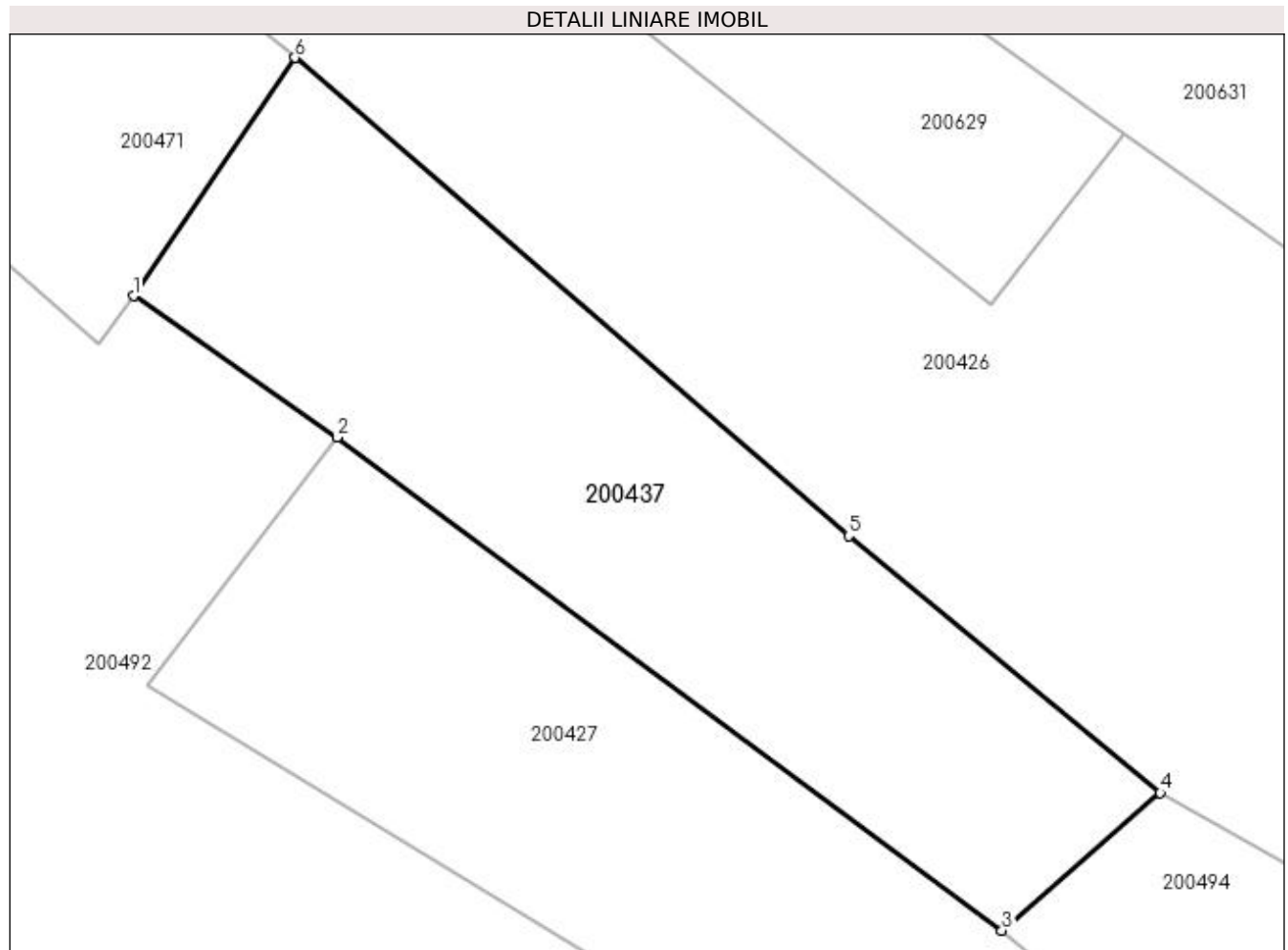
Inscrieri privind dezmembramintele dreptului de proprietate, drepturi reale de garanție și sarcini	Referințe
NU SUNT	

Anexa Nr. 1 La Partea I

Teren

Nr cadastral	Suprafața (mp)*	Observații / Referințe
	470	NU S-A PUTUT IDENTIFICA CU CF VECHI.

* Suprafața este determinată în planul de proiecție Stereo 70.



Date referitoare la teren

Crt	Categorie folosință	Intra vilan	Suprafața (mp)	Tarla	Parcelă	Nr. topo	Observații / Referințe
1	pasune	DA	470	20	773/15	-	

Lungime Segmente

1) Valorile lungimilor segmentelor sunt obținute din proiecție în plan.

Punct început	X / Y	Punct sfârșit	X / Y	Lungime segment (** (m)
1	335.176,749 520.081,527	2	335.185,312 520.075,588	10.421
2	335.185,312 520.075,588	3	335.213,295 520.054,84	34.836
3	335.213,295 520.054,84	4	335.219,958 520.060,625	8.823
4	335.219,958 520.060,625	5	335.206,849 520.071,434	16.99
5	335.206,849 520.071,434	6	335.183,54 520.091,542	30.784

Punct început	X / Y	Punct sfârșit	X / Y	Lungime segment (** (m)
6	335.183,54 520.091,542	1	335.176,749 520.081,527	12.101

** Lungimile segmentelor sunt determinate în planul de proiecție Stereo 70 și sunt rotunjite la 1 milimetru.

*** Distanța dintre puncte este formată din segmente cumulate ce sunt mai mici decât valoarea 1 milimetru.

**DATE DESPRE IMOBILUL NR. 200438**

Oficiul de Cadastru și Publicitate Imobiliară HUNEDOARA
Biroul de Cadastru și Publicitate Imobiliară Brad

A. Partea I. Descrierea imobilului

TEREN Extravilan

Adresa: Jud. Hunedoara

Nr. Crt	Nr cadastral Nr. topografic	Suprafața* (mp)	Observații / Referințe
A1		13	Sector cadastral:3 Teren neimprejmuit;

B. Partea II. Proprietari și acte

Inscrieri privitoare la dreptul de proprietate și alte drepturi reale		Referințe
1 / 18/07/2023		
Act Normativ nr. 7, din 13/03/1996 emis de PARLAMENTUL ROMÂNIEI;		
B1	Intabulare, drept de PROPRIETATE, dobandit prin Lege, cota actuala 1/1	A1
1) COMUNA CRÎȘCIOR-REZERVA COMISIEI LOCALE DE FOND FUNCICIAR, CIF:4468331		

C. Partea III. SARCINI .

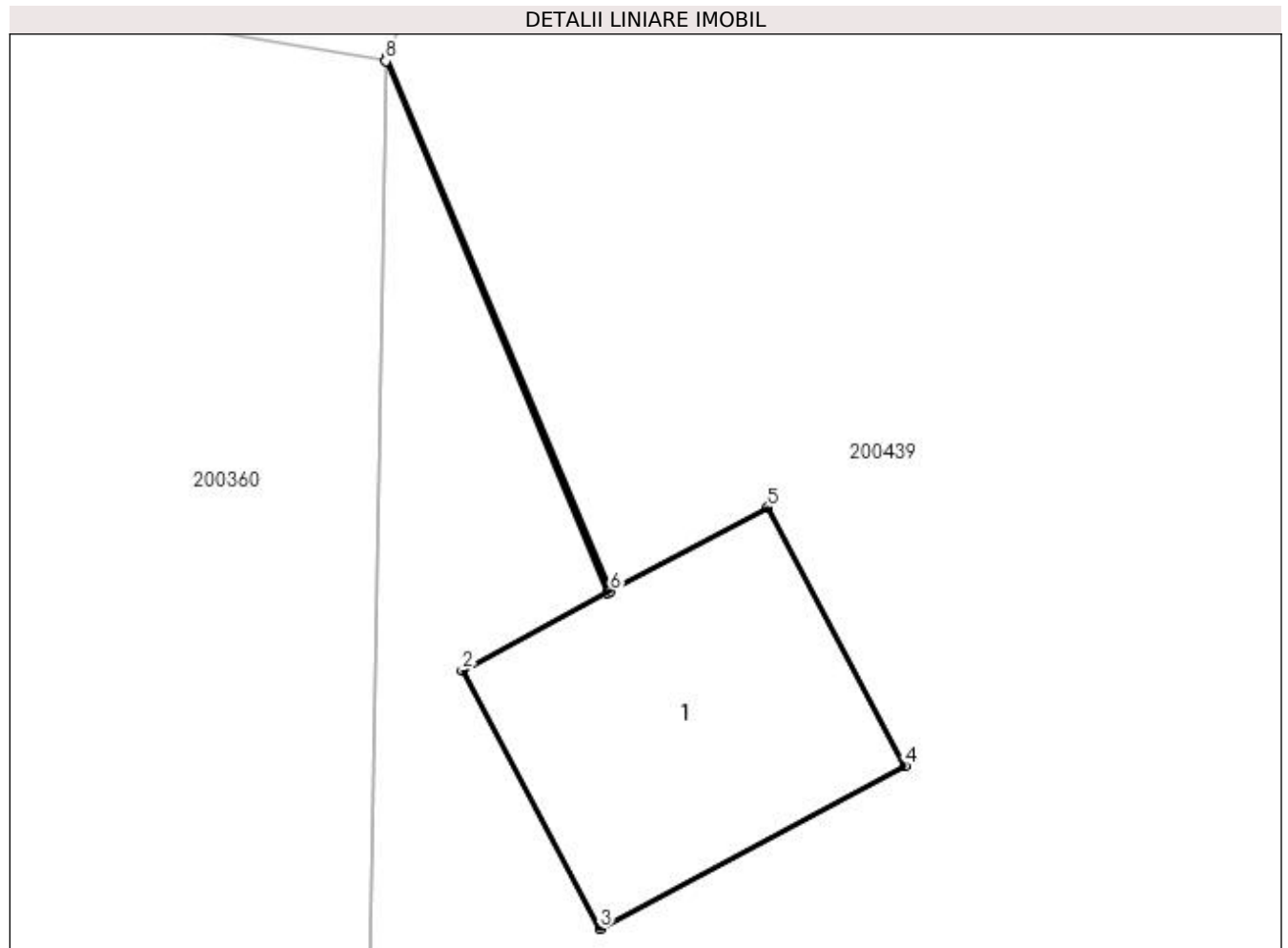
Inscrieri privind dezmembramintele dreptului de proprietate, drepturi reale de garanție și sarcini	Referințe
NU SUNT	

Anexa Nr. 1 La Partea I

Teren

Nr cadastral	Suprafața (mp)*	Observații / Referințe
	13	

* Suprafața este determinată în planul de proiecție Stereo 70.



Date referitoare la teren

Crt	Categorie folosință	Intra vilan	Suprafața (mp)	Tarla	Parcelă	Nr. topo	Observații / Referințe
1	faneata	NU	13	20	-	-	

Date referitoare la construcții

Crt	Număr	Destinație construcție	Supraf. (mp)	Situație juridică	Observații / Referințe
A1.1		construcții anexa	13	Fara acte	Nr. niveluri:1; S. construita la sol:13 mp; Stalp

Lungime Segmente

1) Valorile lungimilor segmentelor sunt obținute din proiecție în plan.

Punct început	X / Y	Punct sfârșit	X / Y	Lungime segment (** (m)
1	335.044,961 520.176,673	2	335.043,328 520.175,804	1.85
2	335.043,328 520.175,804	3	335.044,878 520.172,89	3.3
3	335.044,878 520.172,89	4	335.048,321 520.174,722	3.9
4	335.048,321 520.174,722	5	335.046,771 520.177,635	3.3

Punct început	X / Y	Punct sfârșit	X / Y	Lungime segment (** (m)
5	335.046,771 520.177,635	6	335.044,997 520.176,692	2.01
6	335.044,997 520.176,692	7	335.042,48 520.182,707	6.521
7	335.042,48 520.182,707	8	335.042,464 520.182,67	0.04
8	335.042,464 520.182,67	1	335.044,961 520.176,673	6.497

** Lungimile segmentelor sunt determinate în planul de proiecție Stereo 70 și sunt rotunjite la 1 milimetru.

*** Distanța dintre puncte este formată din segmente cumulate ce sunt mai mici decât valoarea 1 milimetru.

**DATE DESPRE IMOBILUL NR. 200439**

Oficiul de Cadastru și Publicitate Imobiliară HUNEDOARA
Biroul de Cadastru și Publicitate Imobiliară Brad

A. Partea I. Descrierea imobilului

TEREN Extravilan

Adresa: Jud. Hunedoara

Nr. Crt	Nr cadastral Nr. topografic	Suprafața* (mp)	Observații / Referințe
A1		1.490	Sector cadastral:3 Teren neimprejmuit;

B. Partea II. Proprietari și acte

Inscrieri privitoare la dreptul de proprietate și alte drepturi reale	Referințe
1 / 13/06/2023	
Act Administrativ nr. 14024/68, din 03/03/1998 emis de CJPSDPAT HUNEDOARA;	
B1	A1
Intabulare, drept de PROPRIETATE, dobândit prin Reconstituire, cota actuala 1/1 1) ALMĂȘAN NICOLAE	

C. Partea III. SARCINI .

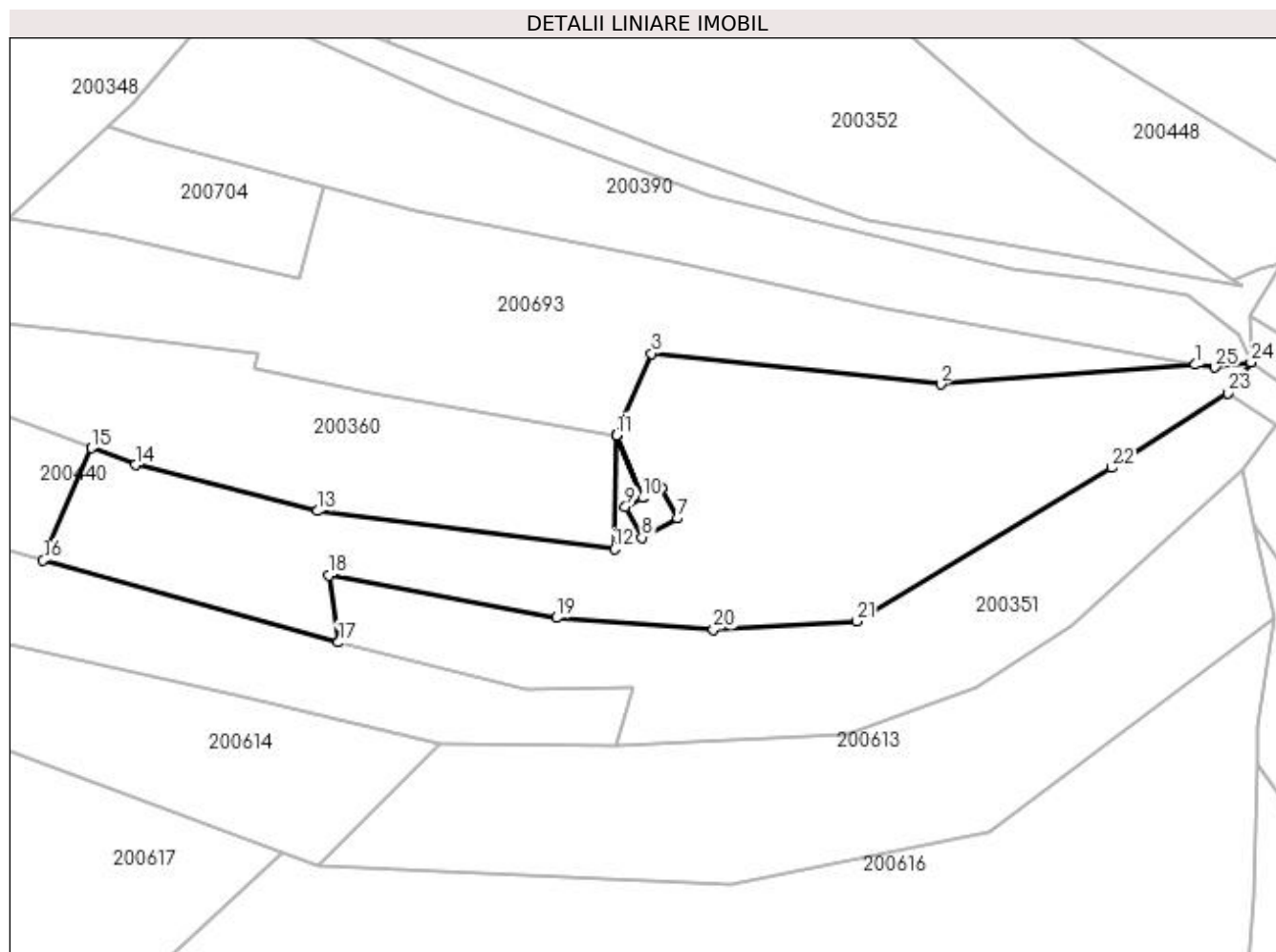
Inscrieri privind dezmembramintele dreptului de proprietate, drepturi reale de garanție și sarcini	Referințe
NU SUNT	

Anexa Nr. 1 La Partea I

Teren

Nr cadastral	Suprafața (mp)*	Observații / Referințe
	1.490	

* Suprafața este determinată în planul de proiecție Stereo 70.



Date referitoare la teren

Crt	Categorie folosință	Intravilan	Suprafața (mp)	Tarla	Parcelă	Nr. topo	Observații / Referințe
1	faneata	NU	1.490	20	788/20	-	

Lungime Segmente

1) Valorile lungimilor segmentelor sunt obținute din proiecție în plan.

Punct început	X / Y	Punct sfârșit	X / Y	Lungime segment (** (m)
1	335.097,783 520.189,398	2	335.073,438 520.187,537	24.416
3	335.045,837 520.190,466	4	335.042,48 520.182,707	8.454
5	335.044,997 520.176,692	6	335.046,771 520.177,635	2.01
7	335.048,321 520.174,722	8	335.044,878 520.172,89	3.9
9	335.043,328 520.175,804	10	335.044,961 520.176,673	1.85

Punct început	X / Y	Punct sfârșit	X / Y	Lungime segment (** (m)
2	335.073,438 520.187,537	3	335.045,837 520.190,466	27.756
4	335.042,48 520.182,707	5	335.044,997 520.176,692	6.521
6	335.046,771 520.177,635	7	335.048,321 520.174,722	3.3
8	335.044,878 520.172,89	9	335.043,328 520.175,804	3.3
10	335.044,961 520.176,673	11	335.042,464 520.182,67	6.497

Punct început	X / Y	Punct sfârșit	X / Y	Lungime segment (** (m)
11	335.042,464 520.182,67	12	335.042,273 520.171,78	10.892
13	335.013,897 520.175,42	14	334.996,534 520.179,831	17.914
15	334.992,341 520.181,424	16	334.987,704 520.170,708	11.675
17	335.015,906 520.162,875	18	335.015,031 520.169,273	6.458
19	335.036,745 520.165,226	20	335.051,748 520.164,114	15.044
21	335.065,418 520.164,894	22	335.089,76 520.179,538	28.407
23	335.100,844 520.186,7	24	335.103,098 520.189,614	3.684
25	335.099,64 520.189,141	1	335.097,783 520.189,398	1.875

Punct început	X / Y	Punct sfârșit	X / Y	Lungime segment (** (m)
12	335.042,273 520.171,78	13	335.013,897 520.175,42	28.608
14	334.996,534 520.179,831	15	334.992,341 520.181,424	4.486
16	334.987,704 520.170,708	17	335.015,906 520.162,875	29.269
18	335.015,031 520.169,273	19	335.036,745 520.165,226	22.088
20	335.051,748 520.164,114	21	335.065,418 520.164,894	13.692
22	335.089,76 520.179,538	23	335.100,844 520.186,7	13.197
24	335.103,098 520.189,614	25	335.099,64 520.189,141	3.49

** Lungimile segmentelor sunt determinate în planul de proiecție Stereo 70 și sunt rotunjite la 1 milimetru.

*** Distanța dintre puncte este formată din segmente cumulate ce sunt mai mici decât valoarea 1 milimetru.

**DATE DESPRE IMOBILUL NR. 200440**

Oficiul de Cadastru și Publicitate Imobiliară HUNEDOARA
Biroul de Cadastru și Publicitate Imobiliară Brad

A. Partea I. Descrierea imobilului

TEREN Extravilan

Adresa: Jud. Hunedoara

Nr. Crt	Nr cadastral Nr. topografic	Suprafața* (mp)	Observații / Referințe
A1		910	Sector cadastral:3 Teren neimprejmuit;

B. Partea II. Proprietari și acte

Inscrieri privitoare la dreptul de proprietate și alte drepturi reale	Referințe
1 / 13/07/2023	
Act Administrativ nr. 14024/68, din 03/03/1998 emis de CJPSDPAT HUNEDOARA;	
B1	A1
Intabulare, drept de PROPRIETATE, dobândit prin Reconstituire, cota actuala 1/1 1) ALMĂȘAN NICOLAE	

C. Partea III. SARCINI .

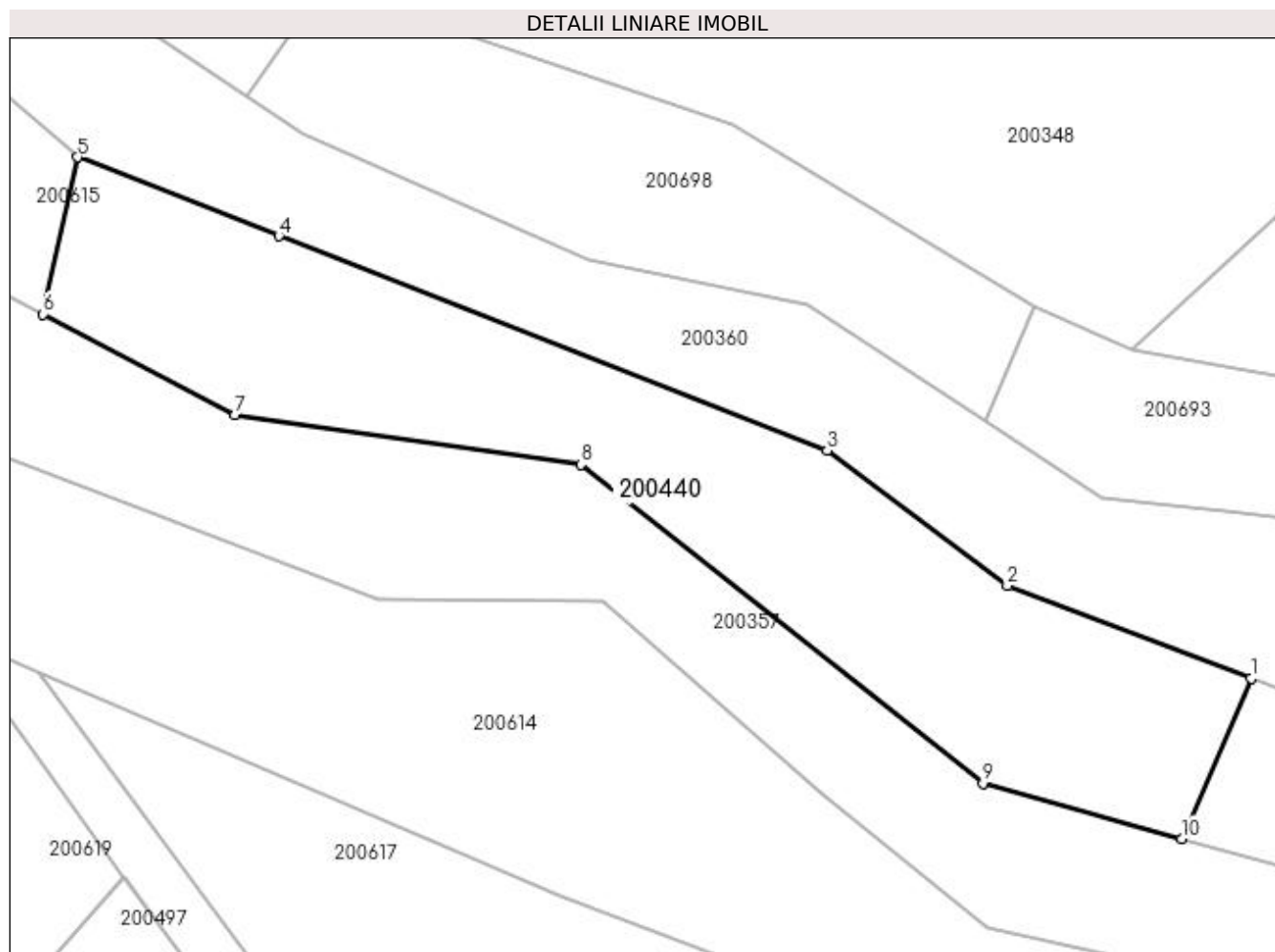
Inscrieri privind dezmembramintele dreptului de proprietate, drepturi reale de garanție și sarcini	Referințe
NU SUNT	

Anexa Nr. 1 La Partea I

Teren

Nr cadastral	Suprafața (mp)*	Observații / Referințe
	910	

* Suprafața este determinată în planul de proiecție Stereo 70.



Date referitoare la teren

Crt	Categorie folosință	Intravilan	Suprafața (mp)	Tarla	Parcelă	Nr. topo	Observații / Referințe
1	faneata	NU	910	18	791/4	-	

Lungime Segmente

1) Valorile lungimilor segmentelor sunt obținute din proiecție în plan.

Punct început	X / Y	Punct sfârșit	X / Y	Lungime segment (** (m)
1	334.992,341 520.181,424	2	334.976,038 520.187,616	17.439
2	334.976,038 520.187,616	3	334.963,991 520.196,673	15.072
3	334.963,991 520.196,673	4	334.927,322 520.210,995	39.366
4	334.927,322 520.210,995	5	334.913,865 520.216,25	14.447
5	334.913,865 520.216,25	6	334.911,567 520.205,762	10.738

Punct început	X / Y	Punct sfârșit	X / Y	Lungime segment (** (m)
6	334.911,567 520.205,762	7	334.924,392 520.199,034	14.483
7	334.924,392 520.199,034	8	334.947,513 520.195,698	23.36
8	334.947,513 520.195,698	9	334.974,417 520.174,399	34.314
9	334.974,417 520.174,399	10	334.987,704 520.170,708	13.79
10	334.987,704 520.170,708	1	334.992,341 520.181,424	11.675

** Lungimile segmentelor sunt determinate în planul de proiecție Stereo 70 și sunt rotunjite la 1 milimetru.

*** Distanța dintre puncte este formată din segmente cumulate ce sunt mai mici decât valoarea 1 milimetru.

**DATE DESPRE IMOBILUL NR. 200441**

Oficiul de Cadastru și Publicitate Imobiliară HUNEDOARA
Biroul de Cadastru și Publicitate Imobiliară Brad

A. Partea I. Descrierea imobilului

TEREN Extravilan

Adresa: Jud. Hunedoara

Nr. Crt	Nr cadastral Nr. topografic	Suprafața* (mp)	Observații / Referințe
A1		800	Sector cadastral:3 Teren neimprejmuit;

B. Partea II. Proprietari și acte

Inscrieri privitoare la dreptul de proprietate și alte drepturi reale	Referințe
1 / 13/07/2023	
Act Administrativ nr. 47188/50, din 05/08/1997 emis de CJPSDPAT HUNEDOARA;	
B1	A1
Intabulare, drept de PROPRIETATE, dobandit prin Reconstituire, cota actuala 1/1 1) ALMĂȘAN GHEORGHE	

C. Partea III. SARCINI .

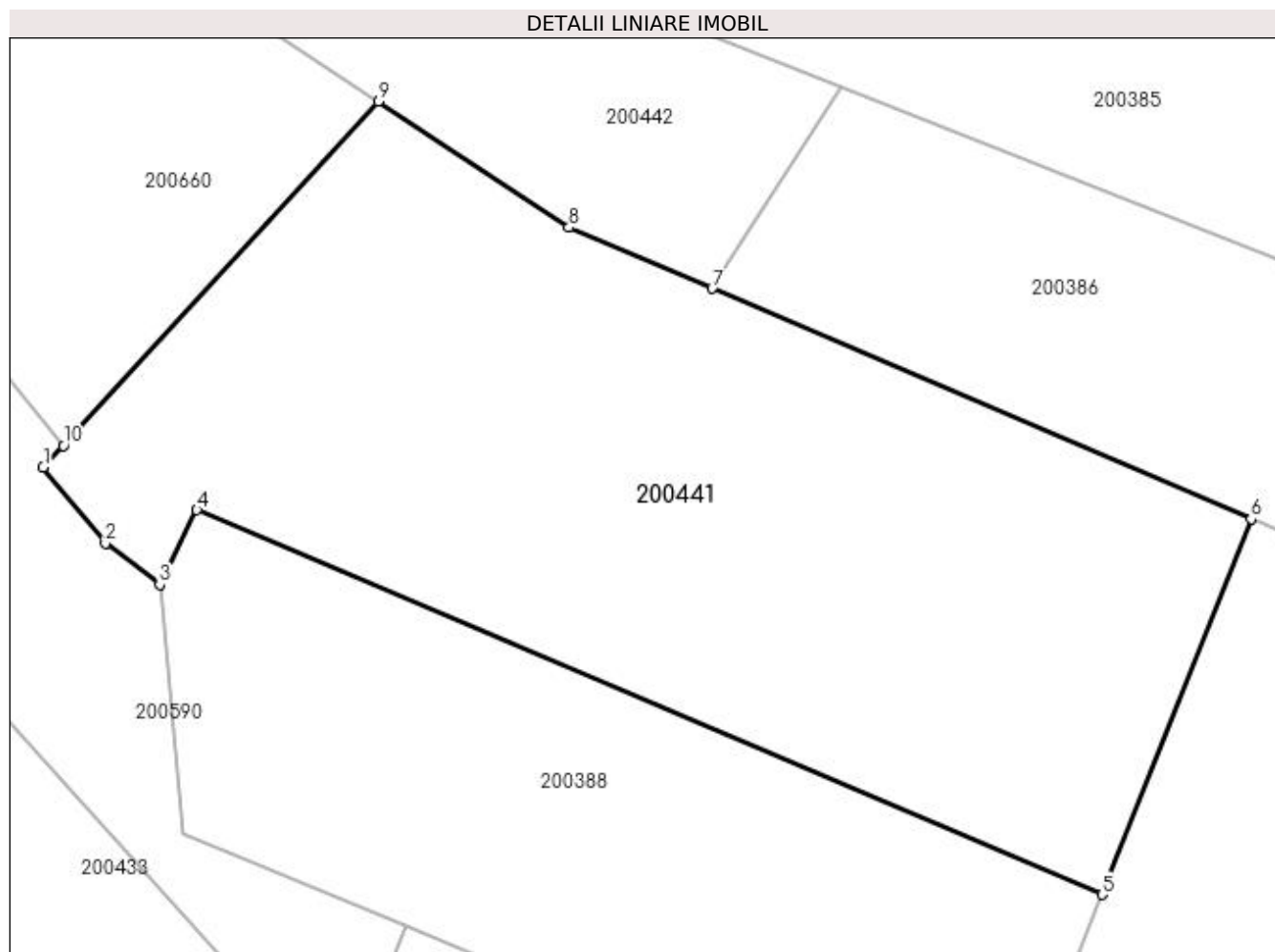
Inscrieri privind dezmembramintele dreptului de proprietate, drepturi reale de garanție și sarcini	Referințe
NU SUNT	

Anexa Nr. 1 La Partea I

Teren

Nr cadastral	Suprafața (mp)*	Observații / Referințe
	800	

* Suprafața este determinată în planul de proiecție Stereo 70.



Date referitoare la teren

Crt	Categorie folosință	Intra vilan	Suprafața (mp)	Tarla	Parcelă	Nr. topo	Observații / Referințe
1	faneata	NU	800	20	780/50	-	

Lungime Segmente

1) Valorile lungimilor segmentelor sunt obținute din proiecție în plan.

Punct început	X / Y	Punct sfârșit	X / Y	Lungime segment (** (m)
1	335.111,532 520.259,979	2	335.114,185 520.256,749	4.18
2	335.114,185 520.256,749	3	335.116,49 520.255,002	2.892
3	335.116,49 520.255,002	4	335.118,078 520.258,172	3.546
4	335.118,078 520.258,172	5	335.156,582 520.241,82	41.832
5	335.156,582 520.241,82	6	335.162,925 520.257,793	17.187

Punct început	X / Y	Punct sfârșit	X / Y	Lungime segment (** (m)
6	335.162,925 520.257,793	7	335.139,994 520.267,591	24.937
7	335.139,994 520.267,591	8	335.133,906 520.270,192	6.621
8	335.133,906 520.270,192	9	335.125,805 520.275,553	9.714
9	335.125,805 520.275,553	10	335.112,391 520.260,916	19.854
10	335.112,391 520.260,916	1	335.111,532 520.259,979	1.271

** Lungimile segmentelor sunt determinate în planul de proiecție Stereo 70 și sunt rotunjite la 1 milimetru.

*** Distanța dintre puncte este formată din segmente cumulate ce sunt mai mici decât valoarea 1 milimetru.

**DATE DESPRE IMOBILUL NR. 200442**

Oficiul de Cadastru și Publicitate Imobiliară HUNEDOARA
Biroul de Cadastru și Publicitate Imobiliară Brad

A. Partea I. Descrierea imobilului

TEREN Extravilan

Adresa: Jud. Hunedoara

Nr. Crt	Nr cadastral Nr. topografic	Suprafața* (mp)	Observații / Referințe
A1		610	Sector cadastral:3 Teren neimprejmuit;

B. Partea II. Proprietari și acte

Inscrieri privitoare la dreptul de proprietate și alte drepturi reale	Referințe
1 / 14/07/2023	
Act Administrativ nr. 46169/30, din 18/11/1996 emis de CJPSDPAT HUNEDOARA;	
B1	A1
Intabulare, drept de PROPRIETATE, dobandit prin Reconstituire, cota actuala 1/1 1) HURDEA SABIN	

C. Partea III. SARCINI .

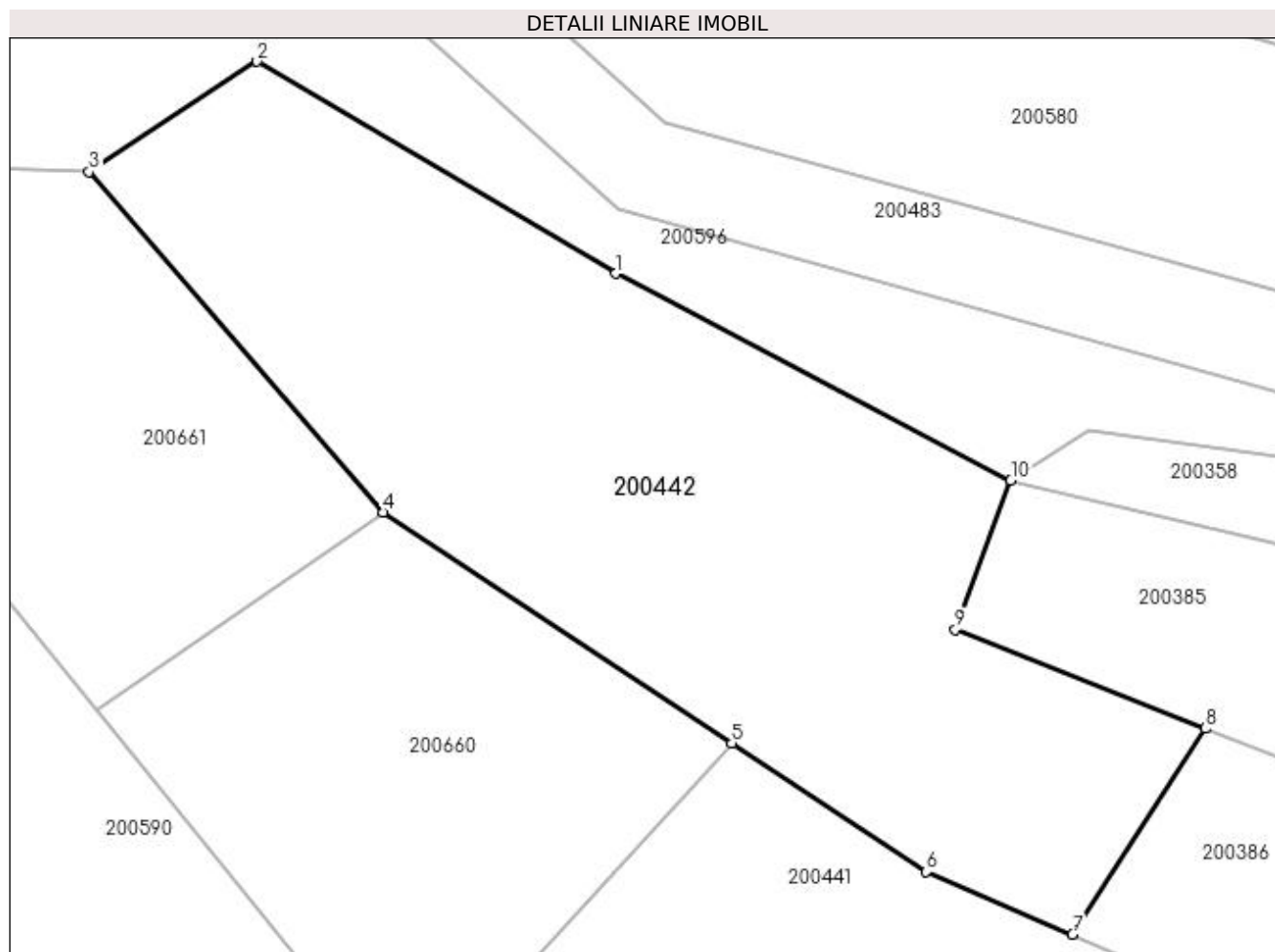
Inscrieri privind dezmembramintele dreptului de proprietate, drepturi reale de garanție și sarcini	Referințe
NU SUNT	

Anexa Nr. 1 La Partea I

Teren

Nr cadastral	Suprafața (mp)*	Observații / Referințe
	610	

* Suprafața este determinată în planul de proiecție Stereo 70.



Date referitoare la teren

Crt	Categorie folosință	Intra vilan	Suprafața (mp)	Tarla	Parcelă	Nr. topo	Observații / Referințe
1	faneata	NU	610	20	780/22	-	

Lungime Segmente

1) Valorile lungimilor segmentelor sunt obținute din proiecție în plan.

Punct început	X / Y	Punct sfârșit	X / Y	Lungime segment (** (m)
1	335.120,948 520.295,116	2	335.106,016 520.303,95	17.35
2	335.106,016 520.303,95	3	335.099,018 520.299,357	8.371
3	335.099,018 520.299,357	4	335.111,269 520.285,174	18.742
4	335.111,269 520.285,174	5	335.125,805 520.275,553	17.431
5	335.125,805 520.275,553	6	335.133,906 520.270,192	9.714

Punct început	X / Y	Punct sfârșit	X / Y	Lungime segment (** (m)
6	335.133,906 520.270,192	7	335.139,994 520.267,591	6.621
7	335.139,994 520.267,591	8	335.145,524 520.276,164	10.202
8	335.145,524 520.276,164	9	335.135,113 520.280,287	11.198
9	335.135,113 520.280,287	10	335.137,431 520.286,503	6.634
10	335.137,431 520.286,503	1	335.120,948 520.295,116	18.597

** Lungimile segmentelor sunt determinate în planul de proiecție Stereo 70 și sunt rotunjite la 1 milimetru.

*** Distanța dintre puncte este formată din segmente cumulate ce sunt mai mici decât valoarea 1 milimetru.

**DATE DESPRE IMOBILUL NR. 200443**

Oficiul de Cadastru și Publicitate Imobiliară HUNEDOARA
Biroul de Cadastru și Publicitate Imobiliară Brad

A. Partea I. Descrierea imobilului

TEREN Intravilan

Adresa: Loc. Zdrapti, Jud. Hunedoara, Drum vicinal, loc. Zdrapti-DN74-Valea Pelii(Km 0.000+0.083m)

Nr. Crt	Nr cadastral Nr. topografic	Suprafața* (mp)	Observații / Referințe
A1	62140	346	Sector cadastral:3 Teren neimprejmuit; Limite naturale

B. Partea II. Proprietari și acte

Inscrieri privitoare la dreptul de proprietate și alte drepturi reale		Referințe
879 / 20/01/2021		
Act Administrativ nr. 4/2020, din 31/01/2020 emis de CONSILIUL LOCAL CRIȘCIOR (act administrativ nr 4180 din 25.09.2020, emis de PRIMARIA COMUNEI CRISCIOR);		
B1	Intabulare, drept de PROPRIETATE, dobandit prin Lege, cota actuala 1/1 1) COMUNA CRIȘCIOR, CIF:4468331, DOMENIUL PUBLIC	A1

C. Partea III. SARCINI .

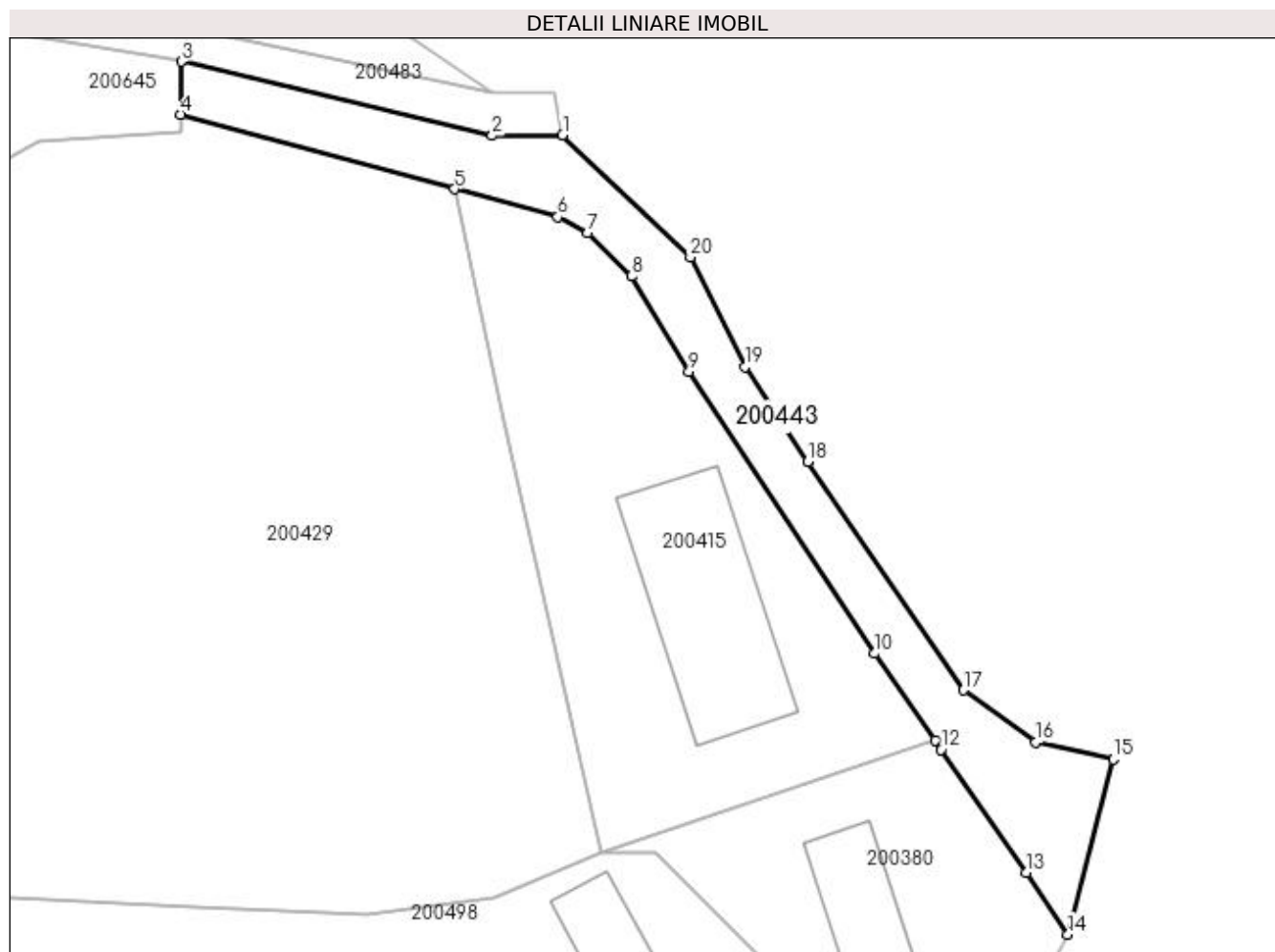
Inscrieri privind dezmembramintele dreptului de proprietate, drepturi reale de garanție și sarcini	Referințe
NU SUNT	

Anexa Nr. 1 La Partea I

Teren

Nr cadastral	Suprafața (mp)*	Observații / Referințe
62140	346	Limite naturale

* Suprafața este determinată în planul de proiecție Stereo 70.



Date referitoare la teren

Crt	Categorie folosință	Intra vilan	Suprafața (mp)	Tarla	Parcelă	Nr. topo	Observații / Referințe
1	drum	DA	346	-	-	-	

Lungime Segmente

1) Valorile lungimilor segmentelor sunt obținute din proiecție în plan.

Punct început	X / Y	Punct sfârșit	X / Y	Lungime segment (** (m)
1	335.462,126 520.269,367	2	335.457,427 520.269,321	4.699
2	335.457,427 520.269,321	3	335.436,709 520.274,259	21.298
3	335.436,709 520.274,259	4	335.436,652 520.270,739	3.52
4	335.436,652 520.270,739	5	335.454,91 520.265,767	18.923
5	335.454,91 520.265,767	6	335.461,788 520.263,894	7.128

Punct început	X / Y	Punct sfârșit	X / Y	Lungime segment (** (m)
6	335.461,788 520.263,894	7	335.463,803 520.262,844	2.272
7	335.463,803 520.262,844	8	335.466,71 520.259,945	4.105
8	335.466,71 520.259,945	9	335.470,548 520.253,604	7.412
9	335.470,548 520.253,604	10	335.482,931 520.234,817	22.501
10	335.482,931 520.234,817	11	335.486,942 520.229,001	7.065
11	335.486,942 520.229,001	12	335.487,346 520.228,415	0.711
12	335.487,346 520.228,415	13	335.493,057 520.220,216	9.992
13	335.493,057 520.220,216	14	335.495,813 520.216,1	4.953
14	335.495,813 520.216,1	15	335.498,855 520.227,762	12.052
15	335.498,855 520.227,762	16	335.493,666 520.228,891	5.31
16	335.493,666 520.228,891	17	335.488,856 520.232,367	5.935
17	335.488,856 520.232,367	18	335.478,475 520.247,604	18.437
18	335.478,475 520.247,604	19	335.474,275 520.253,924	7.588
19	335.474,275 520.253,924	20	335.470,647 520.261,23	8.157
20	335.470,647 520.261,23	1	335.462,126 520.269,367	11.782

** Lungimile segmentelor sunt determinate în planul de proiecție Stereo 70 și sunt rotunjite la 1 milimetru.

*** Distanța dintre puncte este formată din segmente cumulate ce sunt mai mici decât valoarea 1 milimetru.

**DATE DESPRE IMOBILUL NR. 200444**

Oficiul de Cadastru și Publicitate Imobiliară HUNEDOARA
Biroul de Cadastru și Publicitate Imobiliară Brad

A. Partea I. Descrierea imobilului

TEREN Extravilan

Adresa: Jud. Hunedoara

Nr. Crt	Nr cadastral Nr. topografic	Suprafața* (mp)	Observații / Referințe
A1		3.800	Sector cadastral:3 Teren neimprejmuit;

B. Partea II. Proprietari și acte

Inscrieri privitoare la dreptul de proprietate și alte drepturi reale	Referințe
1 / 14/07/2023	
Act Administrativ nr. 47188/50, din 05/08/1997 emis de CJPSDPAT HUNEDOARA;	
B1	A1
Intabulare, drept de PROPRIETATE, dobandit prin Reconstituire, cota actuala 1/1 1) ALMĂȘAN GHEORGHE	

C. Partea III. SARCINI .

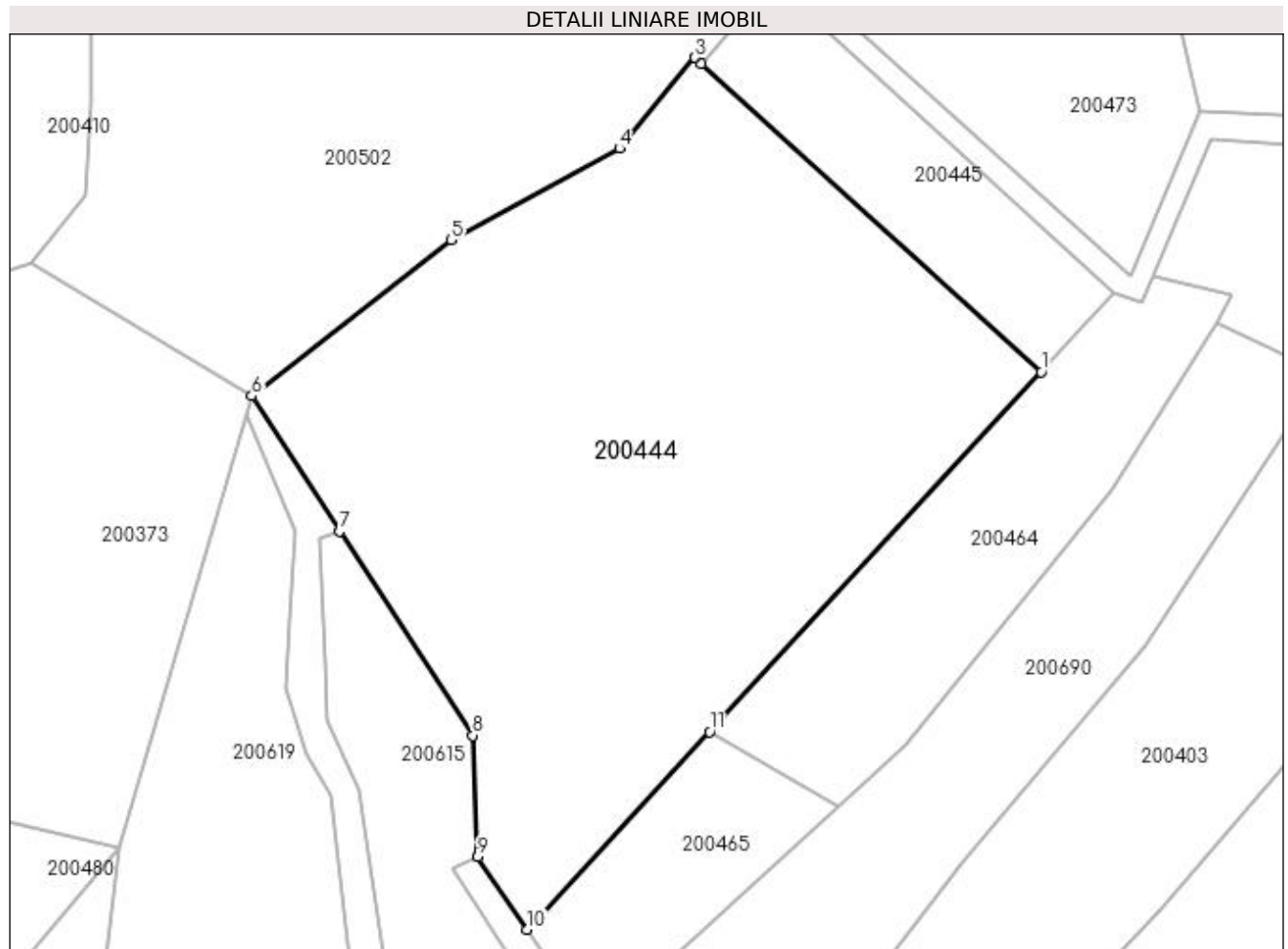
Inscrieri privind dezmembramintele dreptului de proprietate, drepturi reale de garanție și sarcini	Referințe
NU SUNT	

Anexa Nr. 1 La Partea I

Teren

Nr cadastral	Suprafața (mp)*	Observații / Referințe
	3.800	

* Suprafața este determinată în planul de proiecție Stereo 70.



Date referitoare la teren

Crt	Categorie folosință	Intravilan	Suprafața (mp)	Tarla	Parcelă	Nr. topo	Observații / Referințe
1	pașune	NU	3.800	20	788/1/1	-	

Lungime Segmente

1) Valorile lungimilor segmentelor sunt obținute din proiecție în plan.

Punct început	X / Y	Punct sfârșit	X / Y	Lungime segment (** (m)
1	334.894,421 520.367,535	2	334.857,958 520.400,639	49.249
2	334.857,958 520.400,639	3	334.857,248 520.401,284	0.959
3	334.857,248 520.401,284	4	334.849,119 520.391,522	12.703
4	334.849,119 520.391,522	5	334.831,042 520.381,699	20.574
5	334.831,042 520.381,699	6	334.809,625 520.364,955	27.185

Punct început	X / Y	Punct sfârșit	X / Y	Lungime segment (** (m)
6	334.809,625 520.364,955	7	334.819,076 520.350,441	17.32
7	334.819,076 520.350,441	8	334.833,373 520.328,483	26.202
8	334.833,373 520.328,483	9	334.833,903 520.315,472	13.021
9	334.833,903 520.315,472	10	334.839,235 520.307,655	9.462
10	334.839,235 520.307,655	11	334.858,805 520.328,89	28.878
11	334.858,805 520.328,89	1	334.894,421 520.367,535	52.554

** Lungimile segmentelor sunt determinate în planul de proiecție Stereo 70 și sunt rotunjite la 1 milimetru.

*** Distanța dintre puncte este formată din segmente cumulate ce sunt mai mici decât valoarea 1 milimetru.

**DATE DESPRE IMOBILUL NR. 200445**

Oficiul de Cadastru și Publicitate Imobiliară HUNEDOARA
Biroul de Cadastru și Publicitate Imobiliară Brad

A. Partea I. Descrierea imobilului

TEREN Extravilan

Adresa: Jud. Hunedoara

Nr. Crt	Nr cadastral Nr. topografic	Suprafața* (mp)	Observații / Referințe
A1		572	Sector cadastral:3 Teren neimprejmuit;

B. Partea II. Proprietari și acte

Inscrieri privitoare la dreptul de proprietate și alte drepturi reale		Referințe
1 / 18/07/2023		
Act Normativ nr. 7, din 13/03/1996 emis de PARLAMENTUL ROMÂNIEI;		
B1	Intabulare, drept de PROPRIETATE, dobandit prin Lege, cota actuala 1/1	A1
1) COMUNA CRÎȘCIOR-REZERVA COMISIEI LOCALE DE FOND FUNCICIAR, CIF:4468331		

C. Partea III. SARCINI .

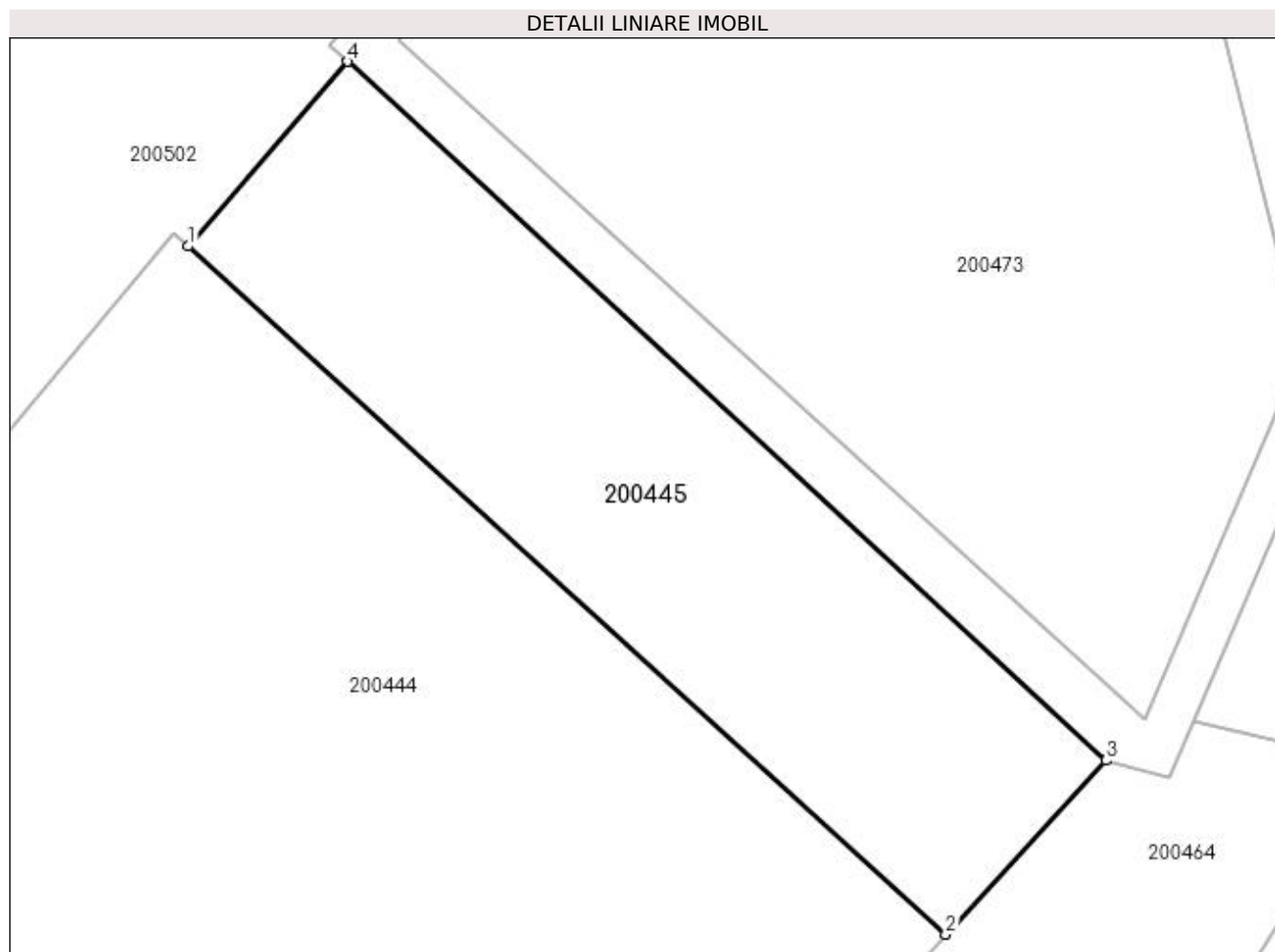
Inscrieri privind dezmembramintele dreptului de proprietate, drepturi reale de garanție și sarcini	Referințe
NU SUNT	

Anexa Nr. 1 La Partea I

Teren

Nr cadastral	Suprafața (mp)*	Observații / Referințe
	572	

* Suprafața este determinată în planul de proiecție Stereo 70.



Date referitoare la teren

Crt	Categorie folosință	Intra vilan	Suprafața (mp)	Tarla	Parcelă	Nr. topo	Observații / Referințe
1	faneata	NU	572	20	-	-	

Lungime Segmente

1) Valorile lungimilor segmentelor sunt obținute din proiecție în plan.

Punct început	X / Y	Punct sfârșit	X / Y	Lungime segment (** (m)
1	334.857,958 520.400,639	2	334.894,421 520.367,535	49.249
2	334.894,421 520.367,535	3	334.902,137 520.375,907	11.385
3	334.902,137 520.375,907	4	334.865,647 520.409,523	49.614
4	334.865,647 520.409,523	1	334.857,958 520.400,639	11.749

**** Lungimile segmentelor sunt determinate în planul de proiecție Stereo 70 și sunt rotunjite la 1 milimetru.**

***** Distanța dintre puncte este formată din segmente cumulate ce sunt mai mici decât valoarea 1 milimetru.**

**DATE DESPRE IMOBILUL NR. 200446**

Oficiul de Cadastru și Publicitate Imobiliară HUNEDOARA
Biroul de Cadastru și Publicitate Imobiliară Brad

A. Partea I. Descrierea imobilului

TEREN Intravilan

Adresa: Loc. Zdrapti, Jud. Hunedoara

Nr. Crt	Nr cadastral Nr. topografic	Suprafața* (mp)	Observații / Referințe
A1		390	Sector cadastral:3 Teren neimprejmuit; Nu s-a putut identifica cu CF vechi.

B. Partea II. Proprietari și acte

Inscrieri privitoare la dreptul de proprietate și alte drepturi reale		Referințe
1 / 07/07/2023		
Act Notarial nr. 58, din 17/09/2002 emis de NP PELIN MARIA CRISTINA (CM 58);		
B1	Intabulare, drept de PROPRIETATE, dobandit prin Succesiune, cota actuala 1/1 1) ALMĂȘAN MARTA	A1

C. Partea III. SARCINI .

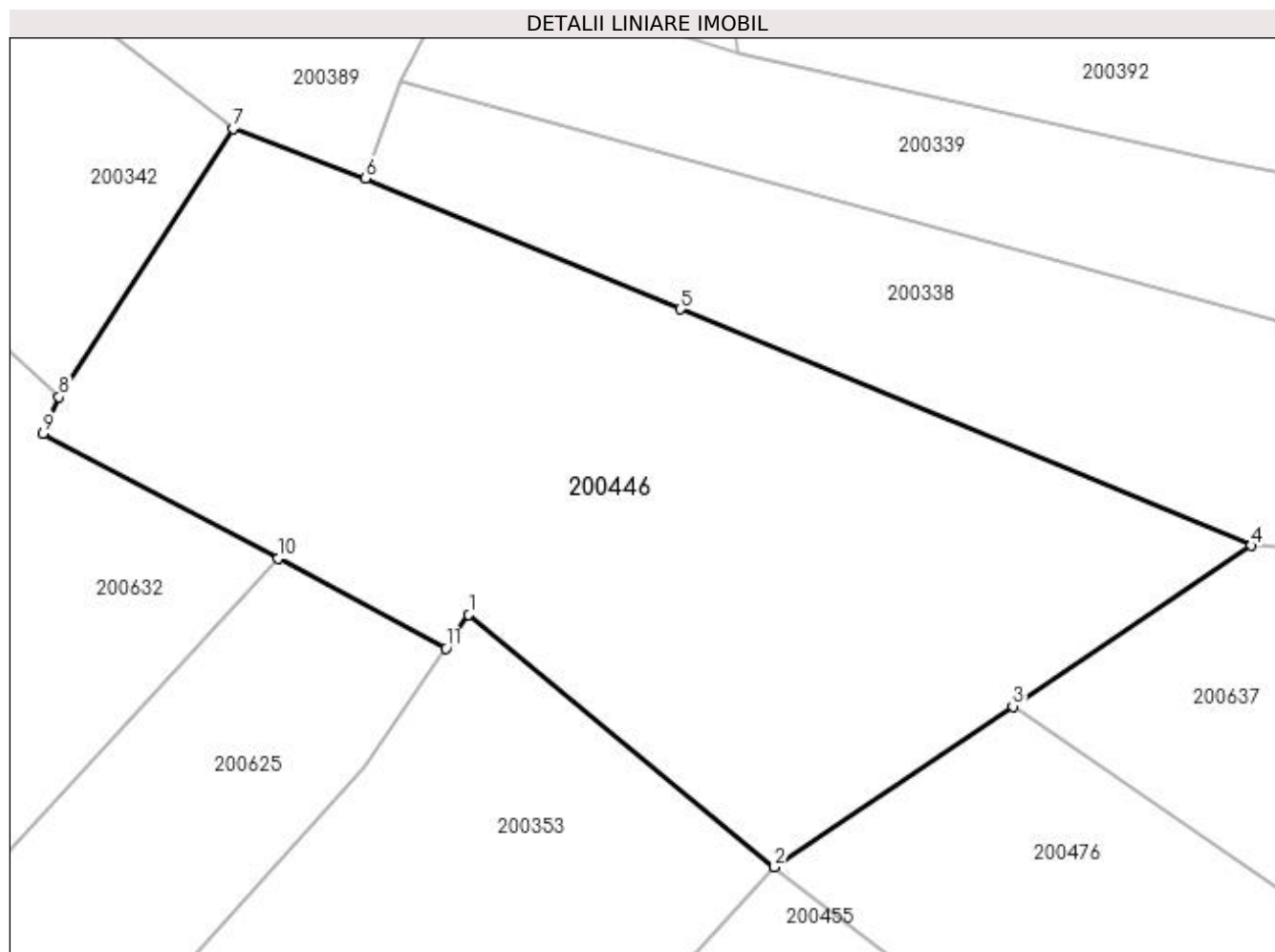
Inscrieri privind dezmembramintele dreptului de proprietate, drepturi reale de garanție și sarcini	Referințe
NU SUNT	

Anexa Nr. 1 La Partea I

Teren

Nr cadastral	Suprafața (mp)*	Observații / Referințe
	390	Nu s-a putut identifica cu CF vechi.

* Suprafața este determinată în planul de proiecție Stereo 70.



Date referitoare la teren

Crt	Categorie folosință	Intra vilan	Suprafața (mp)	Tarla	Parcelă	Nr. topo	Observații / Referințe
1	faneata	DA	390	20	771/1	-	

Lungime Segmente

1) Valorile lungimilor segmentelor sunt obținute din proiecție în plan.

Punct început	X / Y	Punct sfârșit	X / Y	Lungime segment (** (m)
1	335.161,027 520.135,364	2	335.170,552 520.127,509	12.346
2	335.170,552 520.127,509	3	335.177,978 520.132,513	8.954
3	335.177,978 520.132,513	4	335.185,403 520.137,518	8.954
4	335.185,403 520.137,518	5	335.167,626 520.144,885	19.243
5	335.167,626 520.144,885	6	335.157,808 520.148,953	10.627

Punct început	X / Y	Punct sfârșit	X / Y	Lungime segment (** (m)
6	335.157,808 520.148,953	7	335.153,675 520.150,496	4.412
7	335.153,675 520.150,496	8	335.148,262 520.142,141	9.955
8	335.148,262 520.142,141	9	335.147,762 520.141,015	1.232
9	335.147,762 520.141,015	10	335.155,08 520.137,114	8.293
10	335.155,08 520.137,114	11	335.160,309 520.134,327	5.925
11	335.160,309 520.134,327	1	335.161,027 520.135,364	1.261

** Lungimile segmentelor sunt determinate în planul de proiecție Stereo 70 și sunt rotunjite la 1 milimetru.

*** Distanța dintre puncte este formată din segmente cumulate ce sunt mai mici decât valoarea 1 milimetru.

**DATE DESPRE IMOBILUL NR. 200447**

Oficiul de Cadastru și Publicitate Imobiliară HUNEDOARA
Biroul de Cadastru și Publicitate Imobiliară Brad

A. Partea I. Descrierea imobilului

TEREN Extravilan

Adresa: Jud. Hunedoara

Nr. Crt	Nr cadastral Nr. topografic	Suprafața* (mp)	Observații / Referințe
A1		470	Sector cadastral:3 Teren neimprejmuit;

B. Partea II. Proprietari și acte

Inscrieri privitoare la dreptul de proprietate și alte drepturi reale	Referințe
1 / 07/07/2023	
Act Notarial nr. 58, din 17/09/2002 emis de NP PELIN MARIA CRISTINA;	
B1	A1
Intabulare, drept de PROPRIETATE, dobandit prin Succesiune, cota actuala 1/1 1) ALMĂȘAN MARTA	

C. Partea III. SARCINI .

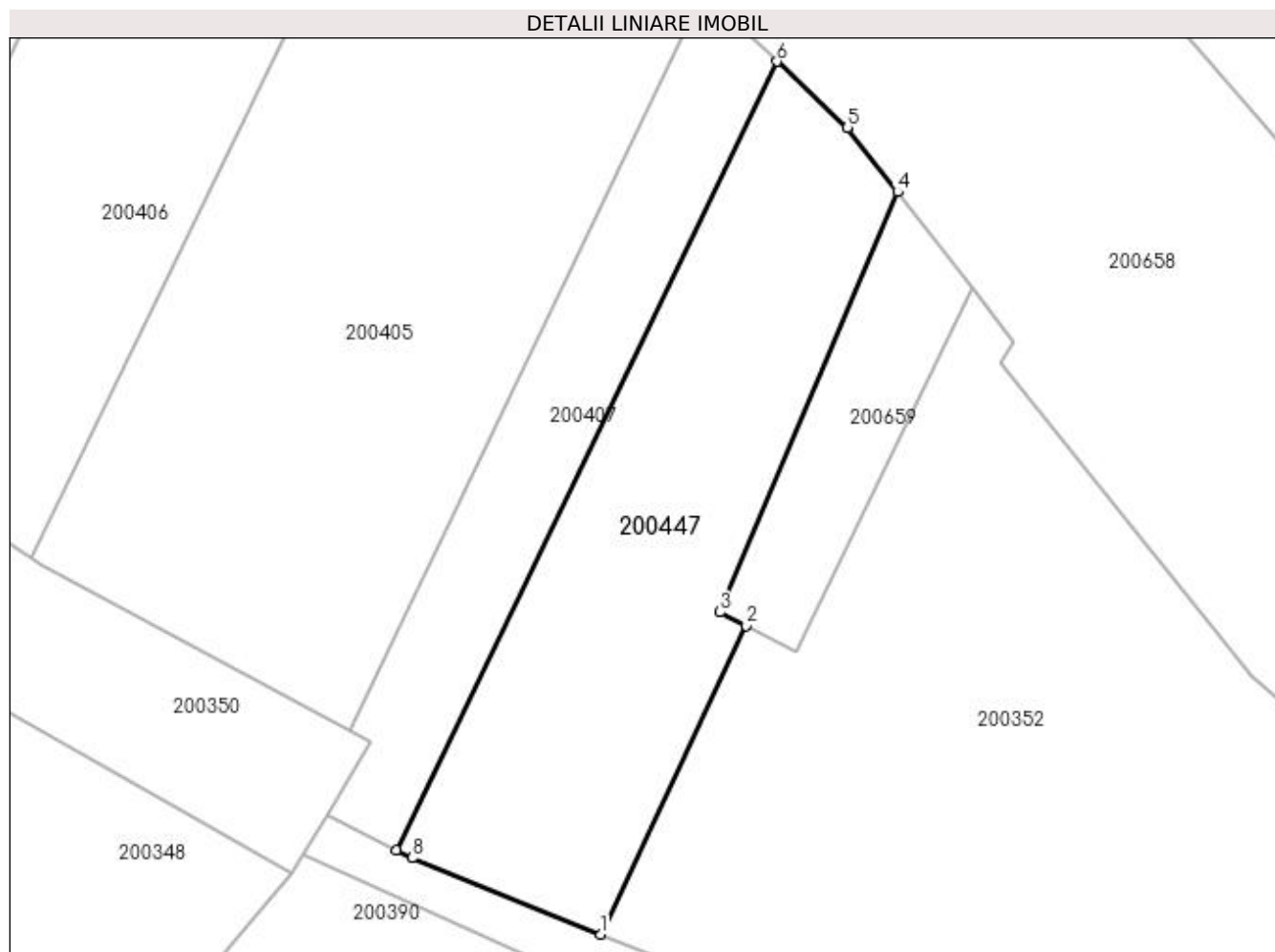
Inscrieri privind dezmembramintele dreptului de proprietate, drepturi reale de garanție și sarcini	Referințe
NU SUNT	

Anexa Nr. 1 La Partea I

Teren

Nr cadastral	Suprafața (mp)*	Observații / Referințe
	470	

* Suprafața este determinată în planul de proiecție Stereo 70.



Date referitoare la teren

Crt	Categorie folosință	Intra vilan	Suprafața (mp)	Tarla	Parcelă	Nr. topo	Observații / Referințe
1	faneata	NU	470	20	780/40	-	

Lungime Segmente

1) Valorile lungimilor segmentelor sunt obținute din proiecție în plan.

Punct început	X / Y	Punct sfârșit	X / Y	Lungime segment (** (m)
1	335.020,629 520.220,126	2	335.028,454 520.236,721	18.348
2	335.028,454 520.236,721	3	335.027,052 520.237,442	1.577
3	335.027,052 520.237,442	4	335.036,594 520.260,033	24.524
4	335.036,594 520.260,033	5	335.033,909 520.263,494	4.38
5	335.033,909 520.263,494	6	335.030,12 520.267,044	5.192

Punct început	X / Y	Punct sfârșit	X / Y	Lungime segment (** (m)
6	335.030,12 520.267,044	7	335.009,668 520.224,645	47.074
7	335.009,668 520.224,645	8	335.010,492 520.224,221	0.926
8	335.010,492 520.224,221	1	335.020,629 520.220,126	10.933

** Lungimile segmentelor sunt determinate în planul de proiecție Stereo 70 și sunt rotunjite la 1 milimetru.

*** Distanța dintre puncte este formată din segmente cumulate ce sunt mai mici decât valoarea 1 milimetru.

**DATE DESPRE IMOBILUL NR. 200448**

Oficiul de Cadastru și Publicitate Imobiliară HUNEDOARA
Biroul de Cadastru și Publicitate Imobiliară Brad

A. Partea I. Descrierea imobilului

TEREN Extravilan

Adresa: Jud. Hunedoara

Nr. Crt	Nr cadastral Nr. topografic	Suprafața* (mp)	Observații / Referințe
A1		434	Sector cadastral:3 Teren neimprejmuit;

B. Partea II. Proprietari și acte

Inscrieri privitoare la dreptul de proprietate și alte drepturi reale	Referințe
1 / 14/07/2023	
Act Administrativ nr. 46169/23, din 30/10/1996 emis de CJPSDPAT HUNEDOARA;	
B1	A1
Intabulare, drept de PROPRIETATE, dobandit prin Reconstituire, cota actuala 1/1 1) MATEȘ LAZĂR	

C. Partea III. SARCINI .

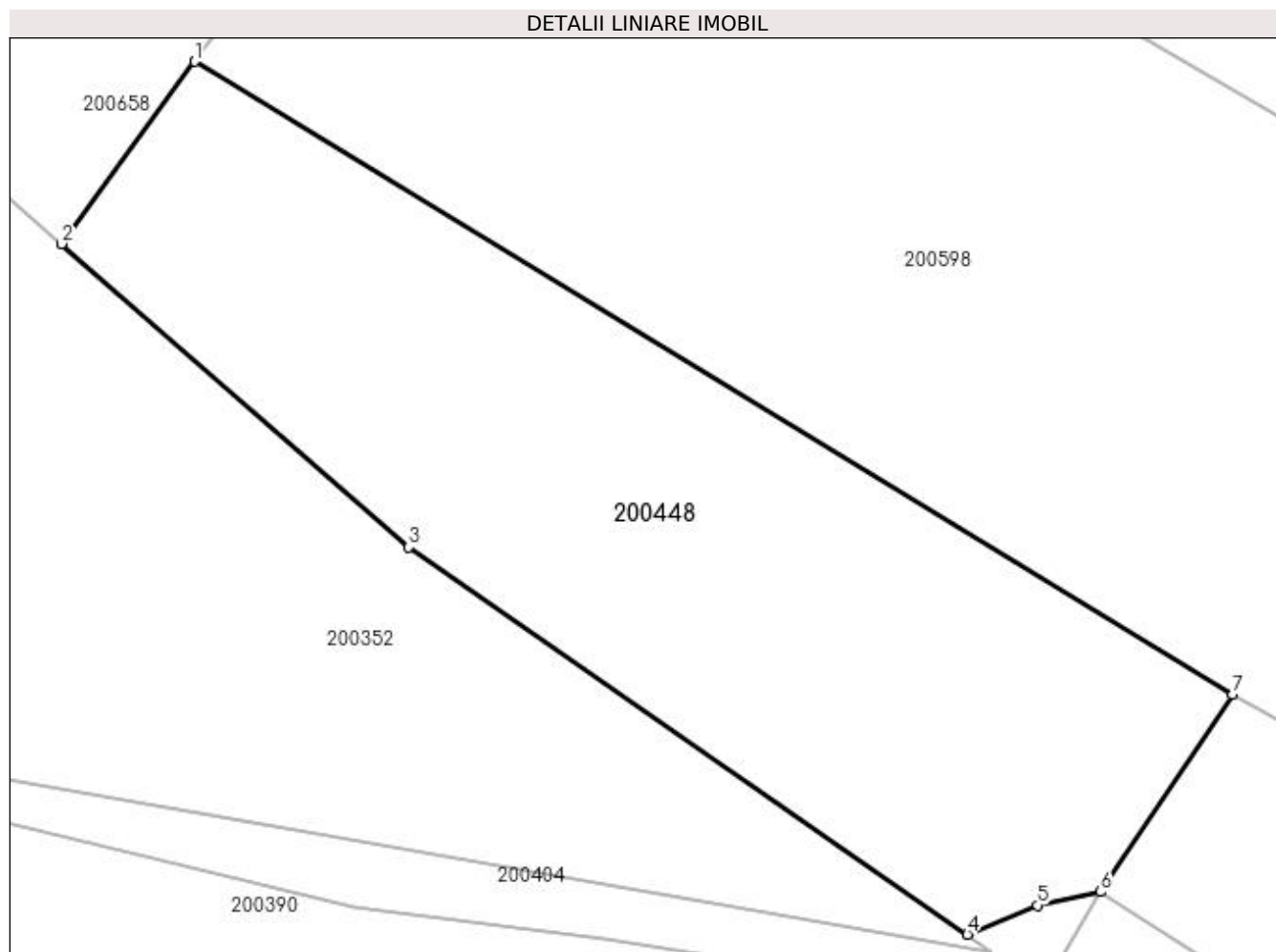
Inscrieri privind dezmembramintele dreptului de proprietate, drepturi reale de garanție și sarcini	Referințe
NU SUNT	

Anexa Nr. 1 La Partea I

Teren

Nr cadastral	Suprafața (mp)*	Observații / Referințe
	434	

* Suprafața este determinată în planul de proiecție Stereo 70.



Date referitoare la teren

Crt	Categorie folosință	Intravilan	Suprafața (mp)	Tarla	Parcelă	Nr. topo	Observații / Referințe
1	faneata	NU	434	20	780/56	-	

Lungime Segmente

1) Valorile lungimilor segmentelor sunt obținute din proiecție în plan.

Punct început	X / Y	Punct sfârșit	X / Y	Lungime segment (** (m)
1	335.074,714 520.227,647	2	335.070,108 520.221,357	7.795
2	335.070,108 520.221,357	3	335.082,106 520.210,88	15.928
3	335.082,106 520.210,88	4	335.101,388 520.197,521	23.458
4	335.101,388 520.197,521	5	335.103,799 520.198,528	2.613
5	335.103,799 520.198,528	6	335.105,999 520.198,985	2.247

Punct început	X / Y	Punct sfârşit	X / Y	Lungime segment (** (m)
6	335.105,999 520.198,985	7	335.110,552 520.205,794	8.191
7	335.110,552 520.205,794	1	335.074,714 520.227,647	41.975

** Lungimile segmentelor sunt determinate în planul de proiecţie Stereo 70 şi sunt rotunjite la 1 milimetru.

*** Distanţa dintre puncte este formată din segmente cumulate ce sunt mai mici decât valoarea 1 milimetru.

**DATE DESPRE IMOBILUL NR. 200449**

Oficiul de Cadastru și Publicitate Imobiliară HUNEDOARA
 Biroul de Cadastru și Publicitate Imobiliară Brad

A. Partea I. Descrierea imobilului

TEREN Intravilan

Adresa: Loc. Zdrapti, Jud. Hunedoara

Nr. Crt	Nr cadastral Nr. topografic	Suprafața* (mp)	Observații / Referințe
A1		100	Sector cadastral:3 Teren neimprejmuit; Nu s-a putut identifica cu CF vechi.

B. Partea II. Proprietari și acte

Inscrieri privitoare la dreptul de proprietate și alte drepturi reale		Referințe
1 / 12/07/2023		
Act Administrativ nr. 47188/50, din 05/08/1997 emis de CJPSDPAT HUNEDOARA;		
B1	Intabulare, drept de PROPRIETATE, dobandit prin Reconstituire, cota actuala 1/1 1) ALMĂȘAN GHEORGHE	A1

C. Partea III. SARCINI .

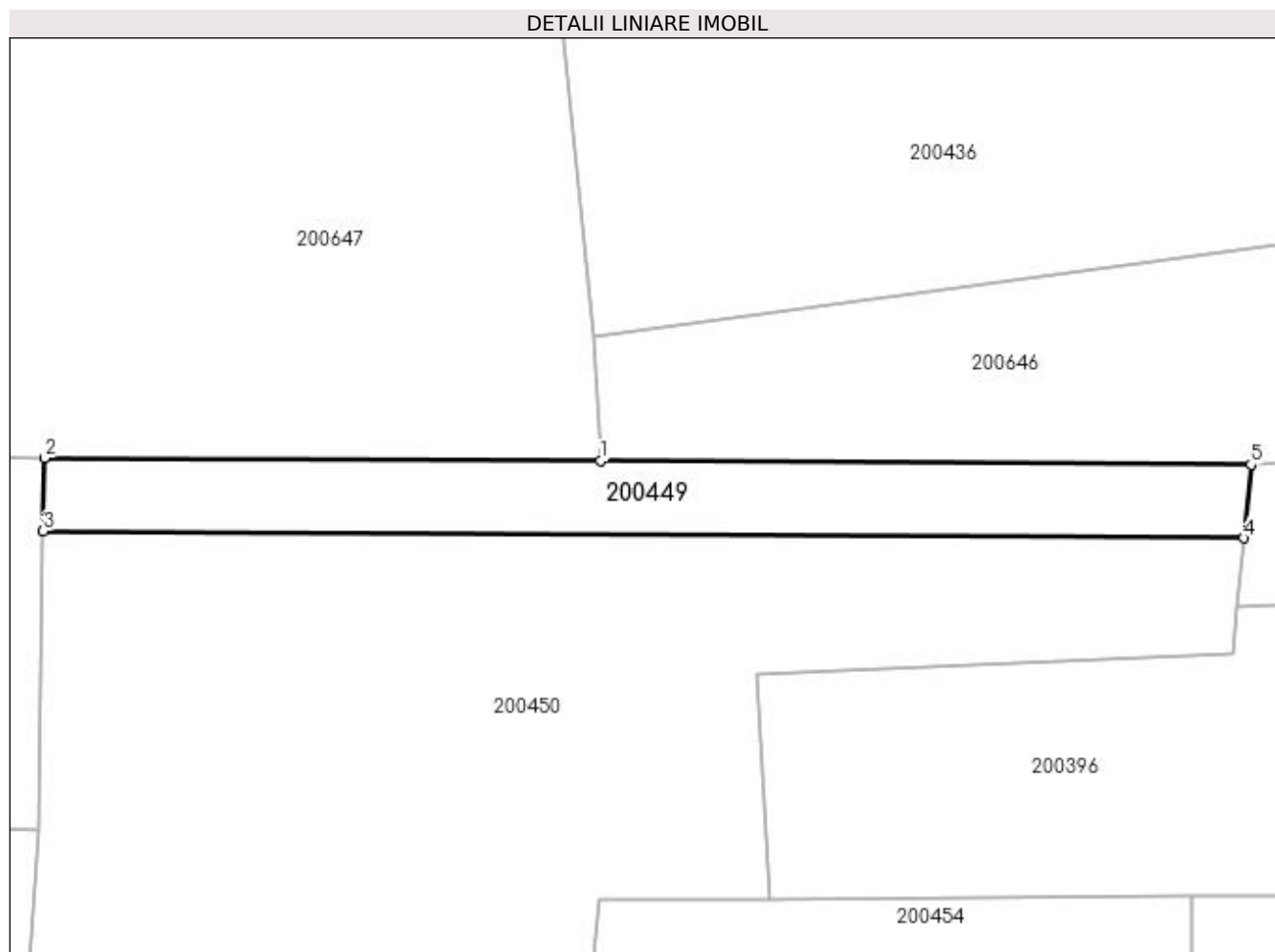
Inscrieri privind dezmembramintele dreptului de proprietate, drepturi reale de garanție și sarcini	Referințe
NU SUNT	

Anexa Nr. 1 La Partea I

Teren

Nr cadastral	Suprafața (mp)*	Observații / Referințe
	100	Nu s-a putut identifica cu CF vechi.

* Suprafața este determinată în planul de proiecție Stereo 70.



Date referitoare la teren

Crt	Categorie folosință	Intra vilan	Suprafața (mp)	Tarla	Parcelă	Nr. topo	Observații / Referințe
1	faneata	DA	100	20	777/1	-	

Lungime Segmente

1) Valorile lungimilor segmentelor sunt obținute din proiecție în plan.

Punct început	X / Y	Punct sfârșit	X / Y	Lungime segment (** (m)
1	335.270,514 520.195,3	2	335.251,811 520.195,405	18.703
2	335.251,811 520.195,405	3	335.251,769 520.192,936	2.469
3	335.251,769 520.192,936	4	335.292,171 520.192,709	40.403
4	335.292,171 520.192,709	5	335.292,41 520.195,177	2.479
5	335.292,41 520.195,177	1	335.270,514 520.195,3	21.896

**** Lungimile segmentelor sunt determinate în planul de proiecție Stereo 70 și sunt rotunjite la 1 milimetru.**

***** Distanța dintre puncte este formată din segmente cumulate ce sunt mai mici decât valoarea 1 milimetru.**

**DATE DESPRE IMOBILUL NR. 200450**

Oficiul de Cadastru și Publicitate Imobiliară HUNEDOARA
Biroul de Cadastru și Publicitate Imobiliară Brad

A. Partea I. Descrierea imobilului

TEREN Intravilan

Adresa: Loc. Zdrapti, Jud. Hunedoara

Nr. Crt	Nr cadastral Nr. topografic	Suprafața* (mp)	Observații / Referințe
A1		470	Sector cadastral:3 Teren neimprejmuit; Nu s-a putut identifica cu CF vechi.

B. Partea II. Proprietari și acte

Inscrieri privitoare la dreptul de proprietate și alte drepturi reale		Referințe
1 / 12/07/2023		
Act Administrativ nr. 47188/50, din 05/08/1997 emis de CJPSDPAT HUNEDOARA;		
B1	Intabulare, drept de PROPRIETATE, dobandit prin Reconstituire, cota actuala 1/1 1) ALMĂȘAN GHEORGHE	A1

C. Partea III. SARCINI .

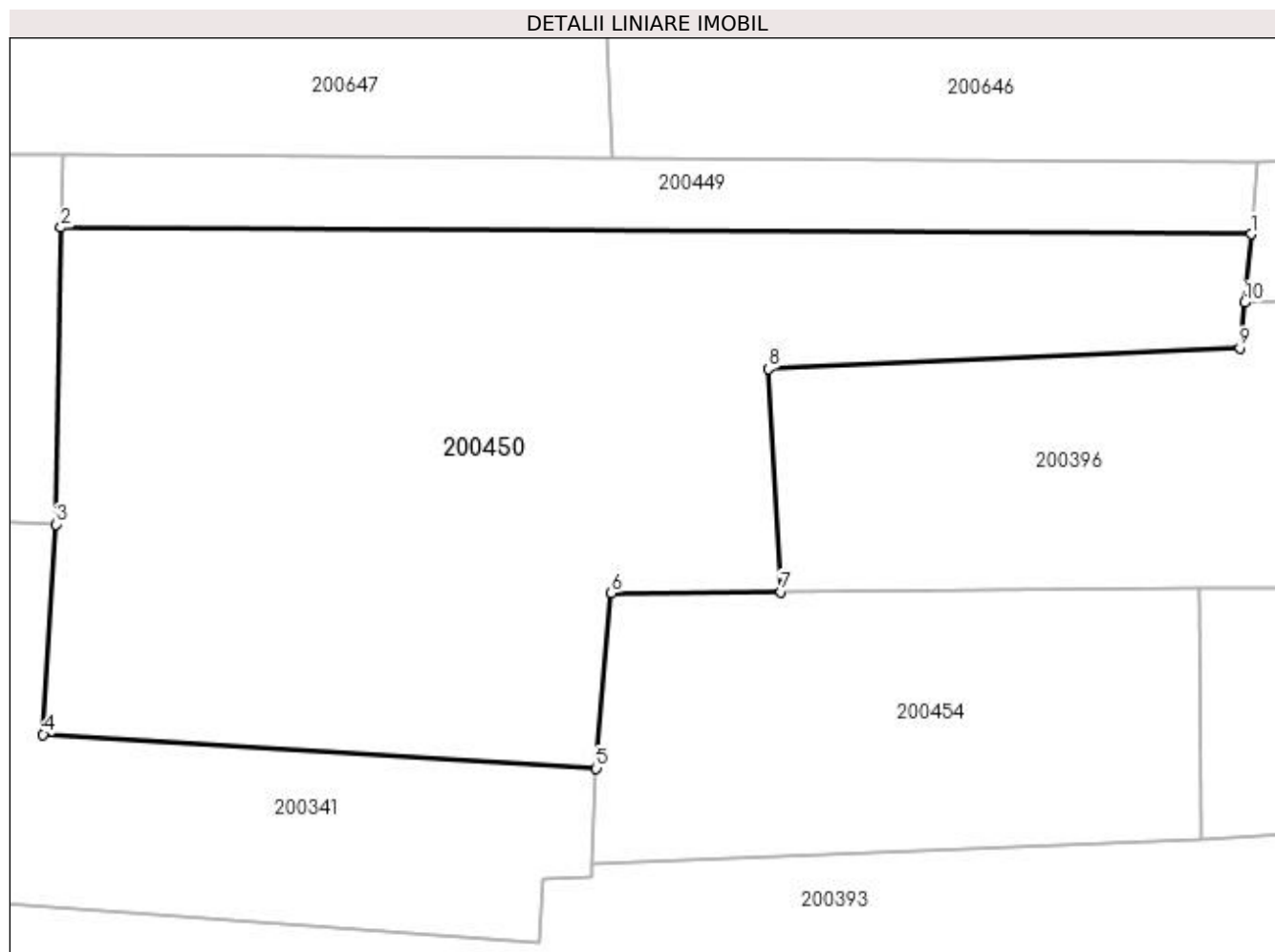
Inscrieri privind dezmembramintele dreptului de proprietate, drepturi reale de garanție și sarcini	Referințe
NU SUNT	

Anexa Nr. 1 La Partea I

Teren

Nr cadastral	Suprafața (mp)*	Observații / Referințe
	470	Nu s-a putut identifica cu CF vechi.

* Suprafața este determinată în planul de proiecție Stereo 70.



Date referitoare la teren

Crt	Categorie folosință	Intra vilan	Suprafața (mp)	Tarla	Parcelă	Nr. topo	Observații / Referințe
1	faneata	DA	470	20	776/1	-	

Lungime Segmente

1) Valorile lungimilor segmentelor sunt obținute din proiecție în plan.

Punct început	X / Y	Punct sfârșit	X / Y	Lungime segment (** (m)
1	335.292,171 520.192,709	2	335.251,769 520.192,936	40.403
2	335.251,769 520.192,936	3	335.251,599 520.182,864	10.074
3	335.251,599 520.182,864	4	335.251,161 520.175,734	7.143
4	335.251,161 520.175,734	5	335.269,94 520.174,584	18.814
5	335.269,94 520.174,584	6	335.270,453 520.180,534	5.972

Punct început	X / Y	Punct sfârșit	X / Y	Lungime segment (** (m)
6	335.270,453 520.180,534	7	335.276,211 520.180,575	5.758
7	335.276,211 520.180,575	8	335.275,787 520.188,135	7.572
8	335.275,787 520.188,135	9	335.291,798 520.188,847	16.027
9	335.291,798 520.188,847	10	335.291,947 520.190,39	1.549
10	335.291,947 520.190,39	1	335.292,171 520.192,709	2.33

** Lungimile segmentelor sunt determinate în planul de proiecție Stereo 70 și sunt rotunjite la 1 milimetru.

*** Distanța dintre puncte este formată din segmente cumulate ce sunt mai mici decât valoarea 1 milimetru.

**DATE DESPRE IMOBILUL NR. 200451**

Oficiul de Cadastru și Publicitate Imobiliară HUNEDOARA
Biroul de Cadastru și Publicitate Imobiliară Brad

A. Partea I. Descrierea imobilului

TEREN Extravilan

Adresa: Jud. Hunedoara

Nr. Crt	Nr cadastral Nr. topografic	Suprafața* (mp)	Observații / Referințe
A1		940	Sector cadastral:3 Teren neimprejmuit;

B. Partea II. Proprietari și acte

Inscrieri privitoare la dreptul de proprietate și alte drepturi reale	Referințe
1 / 07/07/2023	
Act Notarial nr. 58, din 17/09/2002 emis de NP PELIN MARIA CRISTINA;	
B1 Intabulare, drept de PROPRIETATE, dobandit prin Succesiune, cota actuala 1/1 1) ALMĂȘAN MARTA	A1

C. Partea III. SARCINI .

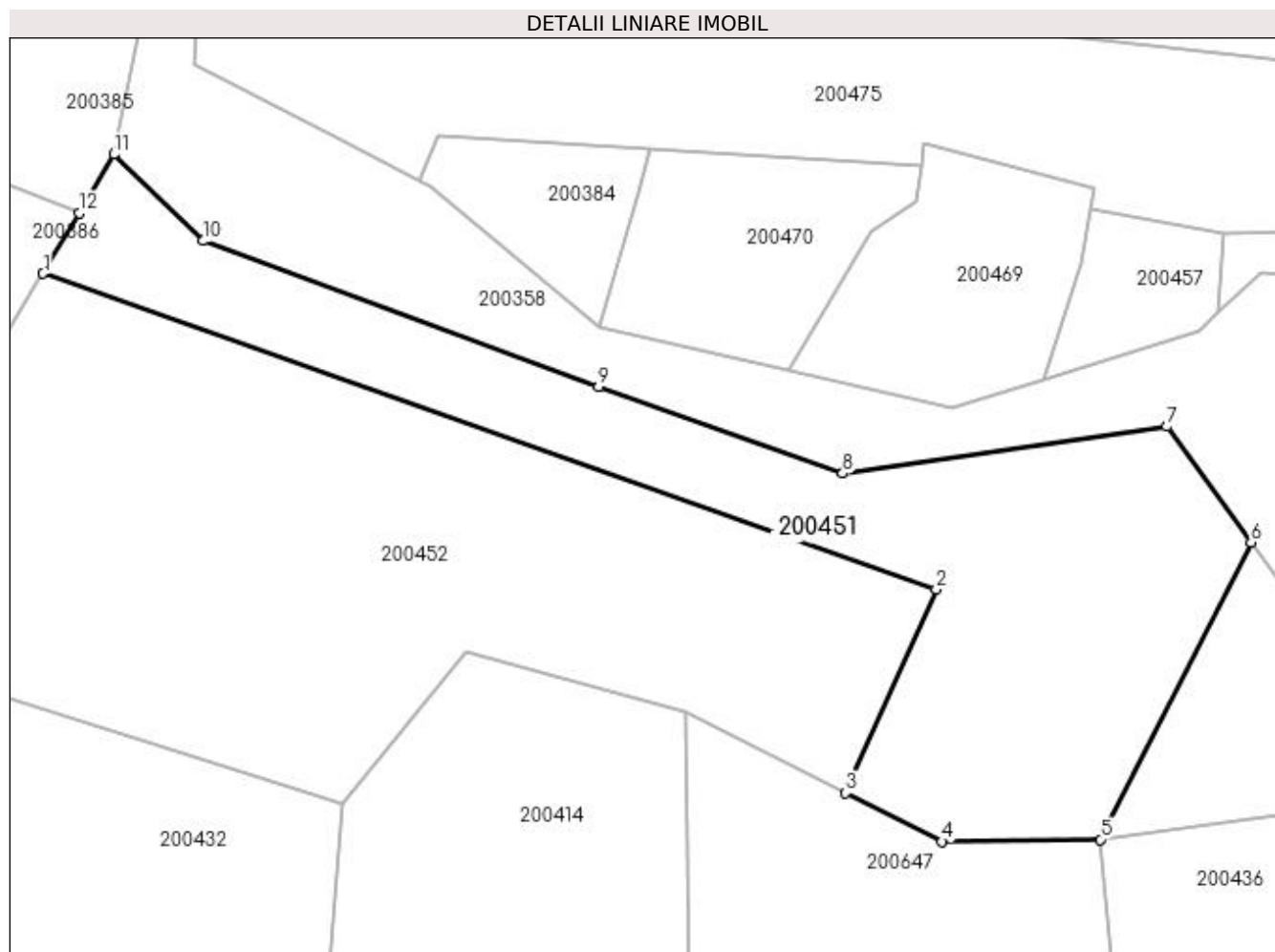
Inscrieri privind dezmembramintele dreptului de proprietate, drepturi reale de garanție și sarcini	Referințe
NU SUNT	

Anexa Nr. 1 La Partea I

Teren

Nr cadastral	Suprafața (mp)*	Observații / Referințe
	940	

* Suprafața este determinată în planul de proiecție Stereo 70.



Date referitoare la teren

Crt	Categorie folosință	Intra vilan	Suprafața (mp)	Tarla	Parcelă	Nr. topo	Observații / Referințe
1	faneata	NU	940	20	780/67	-	

Lungime Segmente

1) Valorile lungimilor segmentelor sunt obținute din proiecție în plan.

Punct început	X / Y	Punct sfârșit	X / Y	Lungime segment (** (m)
1	335.194,704 520.251,446	2	335.257,54 520.229,25	66.642
2	335.257,54 520.229,25	3	335.251,18 520.214,902	15.695
3	335.251,18 520.214,902	4	335.257,94 520.211,489	7.573
4	335.257,94 520.211,489	5	335.269,086 520.211,641	11.147
5	335.269,086 520.211,641	6	335.279,689 520.232,542	23.437

Punct început	X / Y	Punct sfârșit	X / Y	Lungime segment (** (m)
6	335.279,689 520.232,542	7	335.273,767 520.240,681	10.065
7	335.273,767 520.240,681	8	335.250,964 520.237,397	23.038
8	335.250,964 520.237,397	9	335.233,782 520.243,467	18.223
9	335.233,782 520.243,467	10	335.205,985 520.253,74	29.635
10	335.205,985 520.253,74	11	335.199,688 520.259,825	8.757
11	335.199,688 520.259,825	12	335.197,229 520.255,691	4.811
12	335.197,229 520.255,691	1	335.194,704 520.251,446	4.939

** Lungimile segmentelor sunt determinate în planul de proiecție Stereo 70 și sunt rotunjite la 1 milimetru.

*** Distanța dintre puncte este formată din segmente cumulate ce sunt mai mici decât valoarea 1 milimetru.

**DATE DESPRE IMOBILUL NR. 200452**

Oficiul de Cadastru și Publicitate Imobiliară HUNEDOARA
Biroul de Cadastru și Publicitate Imobiliară Brad

A. Partea I. Descrierea imobilului

TEREN Extravilan

Adresa: Jud. Hunedoara

Nr. Crt	Nr cadastral Nr. topografic	Suprafața* (mp)	Observații / Referințe
A1		1.500	Sector cadastral:3 Teren neimprejmuit;

B. Partea II. Proprietari și acte

Inscrieri privitoare la dreptul de proprietate și alte drepturi reale	Referințe
1 / 14/07/2023	
Act Administrativ nr. 47188/25, din 21/07/1997 emis de CJPSDPAT HUNEDOARA;	
B1	A1
Intabulare, drept de PROPRIETATE, dobandit prin Reconstituire, cota actuala 1/1 1) ALMĂȘAN SILVIA	

C. Partea III. SARCINI .

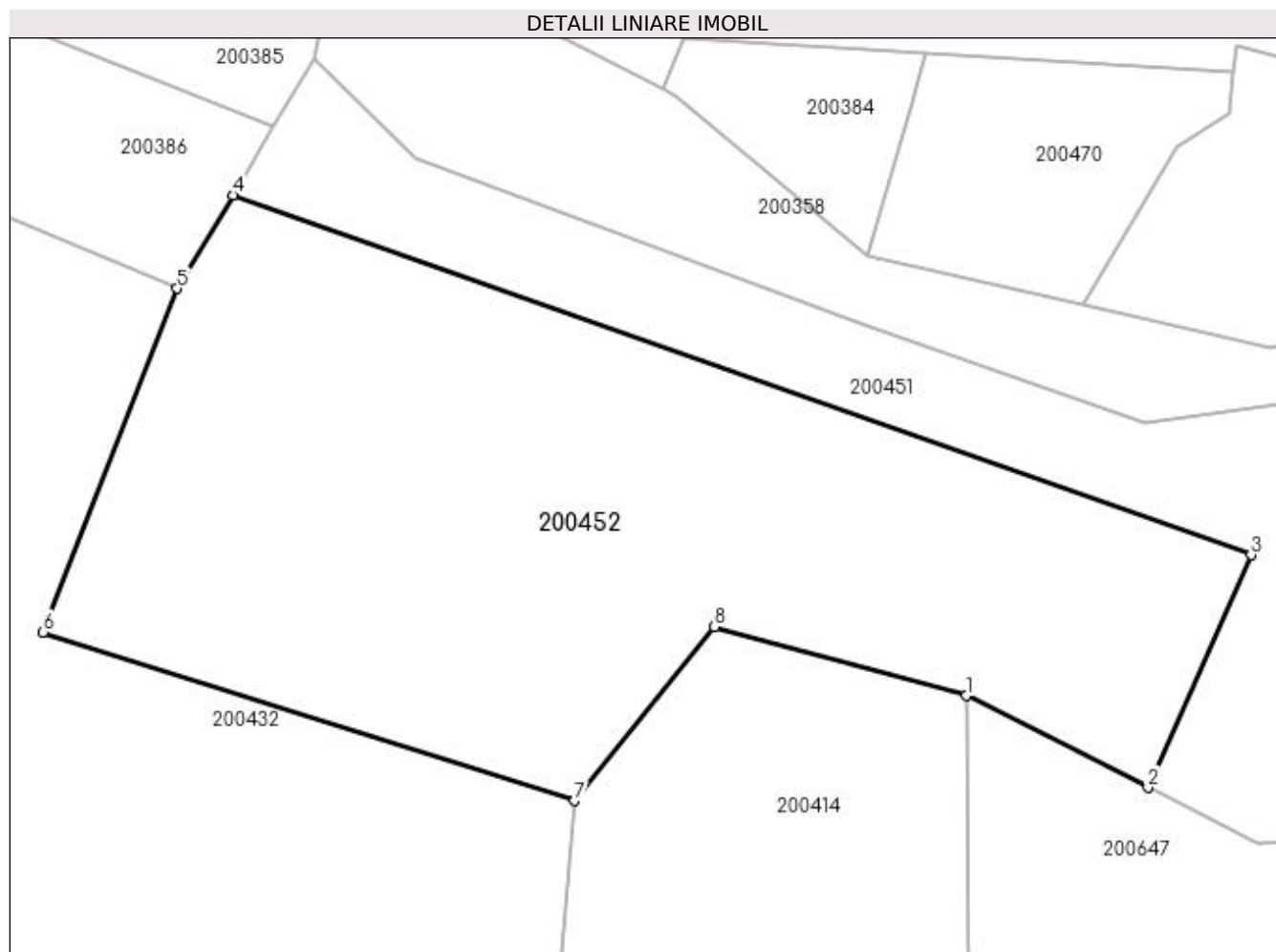
Inscrieri privind dezmembramintele dreptului de proprietate, drepturi reale de garanție și sarcini	Referințe
NU SUNT	

Anexa Nr. 1 La Partea I

Teren

Nr cadastral	Suprafața (mp)*	Observații / Referințe
	1.500	

* Suprafața este determinată în planul de proiecție Stereo 70.



Date referitoare la teren

Crt	Categorie folosință	Intra vilan	Suprafața (mp)	Tarla	Parcelă	Nr. topo	Observații / Referințe
1	faneata	NU	1.500	20	780/69	-	

Lungime Segmente

1) Valorile lungimilor segmentelor sunt obținute din proiecție în plan.

Punct început	X / Y	Punct sfârșit	X / Y	Lungime segment (** (m)
1	335.239,95 520.220,571	2	335.251,18 520.214,902	12.58
2	335.251,18 520.214,902	3	335.257,54 520.229,25	15.695
3	335.257,54 520.229,25	4	335.194,704 520.251,446	66.642
4	335.194,704 520.251,446	5	335.191,274 520.245,681	6.708
5	335.191,274 520.245,681	6	335.183,004 520.224,489	22.748

Punct început	X / Y	Punct sfârșit	X / Y	Lungime segment (** (m)
6	335.183,004 520.224,489	7	335.215,782 520.214,091	34.388
7	335.215,782 520.214,091	8	335.224,418 520.224,814	13.768
8	335.224,418 520.224,814	1	335.239,95 520.220,571	16.101

** Lungimile segmentelor sunt determinate în planul de proiecție Stereo 70 și sunt rotunjite la 1 milimetru.

*** Distanța dintre puncte este formată din segmente cumulate ce sunt mai mici decât valoarea 1 milimetru.

**DATE DESPRE IMOBILUL NR. 200453**

Oficiul de Cadastru și Publicitate Imobiliară HUNEDOARA
Biroul de Cadastru și Publicitate Imobiliară Brad

A. Partea I. Descrierea imobilului

TEREN Intravilan

Adresa: Loc. Zdrapti, Jud. Hunedoara

Nr. Crt	Nr cadastral Nr. topografic	Suprafața* (mp)	Observații / Referințe
A1		150	Sector cadastral:3 Teren neimprejmuit; NU S-A PUTUT IDENTIFICA CU CF VECHI.

B. Partea II. Proprietari și acte

Inscrieri privitoare la dreptul de proprietate și alte drepturi reale		Referințe
1 / 12/07/2023		
Act Administrativ nr. 24537/22, din 05/07/2002 emis de CJPSDPAT HUNEDOARA;		
B1	Intabulare, drept de PROPRIETATE, dobandit prin Reconstituire, cota actuala 1/1 1) VERDEȘ RODICA	A1

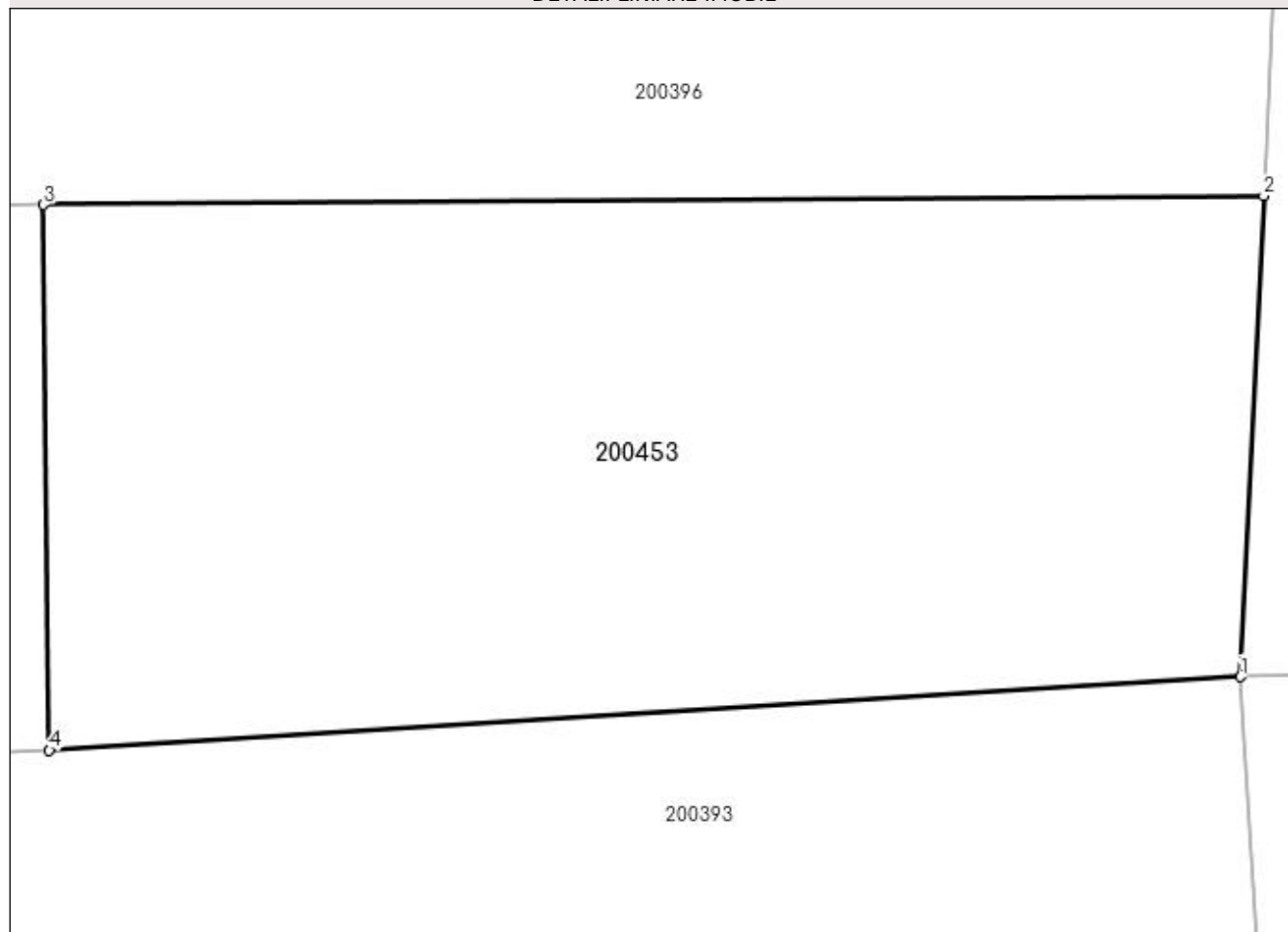
C. Partea III. SARCINI .

Inscrieri privind dezmembramintele dreptului de proprietate, drepturi reale de garanție și sarcini	Referințe
NU SUNT	

Anexa Nr. 1 La Partea I**Teren**

Nr cadastral	Suprafața (mp)*	Observații / Referințe
	150	NU S-A PUTUT IDENTIFICA CU CF VECHI.

* Suprafața este determinată în planul de proiecție Stereo 70.

DETALII LINIARE IMOBIL**Date referitoare la teren**

Crt	Categorie folosință	Intra vilan	Suprafața (mp)	Tarla	Parcelă	Nr. topo	Observații / Referințe
1	faneata	DA	150	20	780/34	-	

Lungime Segmente

1) Valorile lungimilor segmentelor sunt obținute din proiecție în plan.

Punct început	X / Y	Punct sfârșit	X / Y	Lungime segment (** (m)
1	335.309,033 520.173,329	2	335.309,401 520.180,811	7.49
2	335.309,401 520.180,811	3	335.290,399 520.180,676	19.002
3	335.290,399 520.180,676	4	335.290,49 520.172,186	8.49
4	335.290,49 520.172,186	1	335.309,033 520.173,329	18.578

**** Lungimile segmentelor sunt determinate în planul de proiecție Stereo 70 și sunt rotunjite la 1 milimetru.**

***** Distanța dintre puncte este formată din segmente cumulate ce sunt mai mici decât valoarea 1 milimetru.**

**DATE DESPRE IMOBILUL NR. 200454**

Oficiul de Cadastru și Publicitate Imobiliară HUNEDOARA
Biroul de Cadastru și Publicitate Imobiliară Brad

A. Partea I. Descrierea imobilului

TEREN Intravilan

Adresa: Loc. Zdrapti, Jud. Hunedoara

Nr. Crt	Nr cadastral Nr. topografic	Suprafața* (mp)	Observații / Referințe
A1		180	Sector cadastral:3 Teren neimprejmuit; Nu s-a putut identifica cu CF vechi.

B. Partea II. Proprietari și acte

Inscrieri privitoare la dreptul de proprietate și alte drepturi reale		Referințe
1 / 07/07/2023		
Act Notarial nr. 2877, din 28/09/2004 emis de Poenar Viorica Maria;		
B1	Intabulare, drept de PROPRIETATE, dobandit prin Conventie, cota actuala 1/1 1) ALMĂȘAN GHEORGHE 2) ALMĂȘAN MARTA	A1

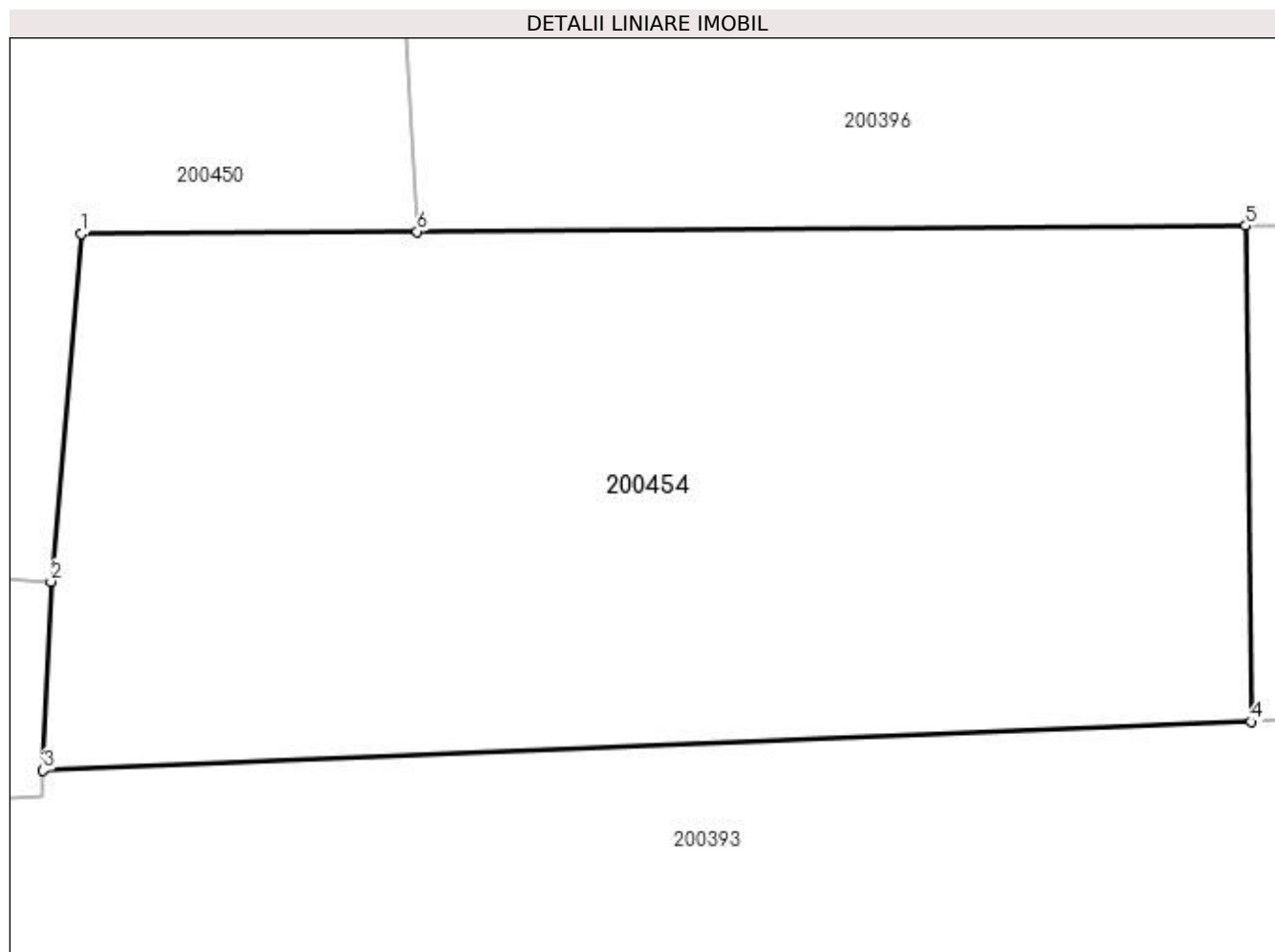
C. Partea III. SARCINI .

Inscrieri privind dezmembramintele dreptului de proprietate, drepturi reale de garanție și sarcini	Referințe
NU SUNT	

Anexa Nr. 1 La Partea I**Teren**

Nr cadastral	Suprafața (mp)*	Observații / Referințe
	180	Nu s-a putut identifica cu CF vechi.

* Suprafața este determinată în planul de proiecție Stereo 70.

**Date referitoare la teren**

Crt	Categorie folosință	Intra vilan	Suprafața (mp)	Tarla	Parcelă	Nr. topo	Observații / Referințe
1	faneata	DA	180	20	780/18	-	

Lungime Segmente

1) Valorile lungimilor segmentelor sunt obținute din proiecție în plan.

Punct început	X / Y	Punct sfârșit	X / Y	Lungime segment (** (m)
1	335.270,453 520.180,534	2	335.269,94 520.174,584	5.972
2	335.269,94 520.174,584	3	335.269,807 520.171,355	3.232
3	335.269,807 520.171,355	4	335.290,49 520.172,186	20.699
4	335.290,49 520.172,186	5	335.290,399 520.180,676	8.49
5	335.290,399 520.180,676	6	335.276,211 520.180,575	14.188

Punct început	X / Y	Punct sfârșit	X / Y	Lungime segment (** (m)
6	335.276,211 520.180,575	1	335.270,453 520.180,534	5.758

** Lungimile segmentelor sunt determinate în planul de proiecție Stereo 70 și sunt rotunjite la 1 milimetru.

*** Distanța dintre puncte este formată din segmente cumulate ce sunt mai mici decât valoarea 1 milimetru.

**DATE DESPRE IMOBILUL NR. 200455**

Oficiul de Cadastru și Publicitate Imobiliară HUNEDOARA
Biroul de Cadastru și Publicitate Imobiliară Brad

A. Partea I. Descrierea imobilului

TEREN Intravilan

Adresa: Loc. Zdrapti, Jud. Hunedoara

Nr. Crt	Nr cadastral Nr. topografic	Suprafața* (mp)	Observații / Referințe
A1		130	Sector cadastral:3 Teren neimprejmuit; NU S-A PUTUT IDENTIFICA CU CF VECHI.

B. Partea II. Proprietari și acte

Inscrieri privitoare la dreptul de proprietate și alte drepturi reale		Referințe
1 / 12/07/2023		
Act Administrativ nr. 24537/22, din 05/07/2002 emis de CJPSDPAT HUNEDOARA;		
B1	Intabulare, drept de PROPRIETATE, dobandit prin Reconstituire, cota actuala 1/1 1) VERDEȘ RODICA	A1

C. Partea III. SARCINI .

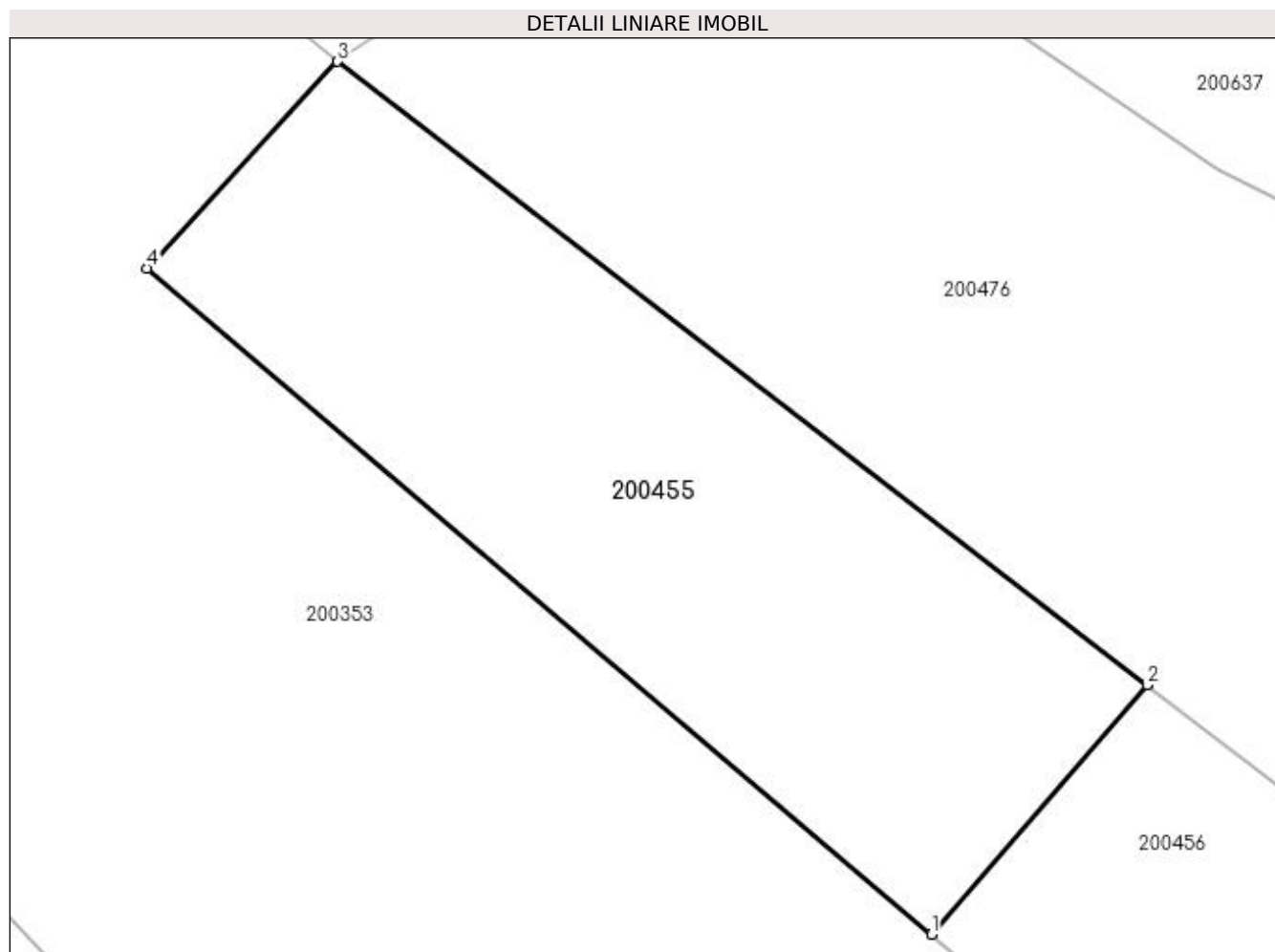
Inscrieri privind dezmembramintele dreptului de proprietate, drepturi reale de garanție și sarcini	Referințe
NU SUNT	

Anexa Nr. 1 La Partea I

Teren

Nr cadastral	Suprafața (mp)*	Observații / Referințe
	130	NU S-A PUTUT IDENTIFICA CU CF VECHI.

* Suprafața este determinată în planul de proiecție Stereo 70.



Date referitoare la teren

Crt	Categorie folosință	Intra vilan	Suprafața (mp)	Tarla	Parcelă	Nr. topo	Observații / Referințe
1	faneata	DA	130	20	772/3	-	

Lungime Segmente

1) Valorile lungimilor segmentelor sunt obținute din proiecție în plan.

Punct început	X / Y	Punct sfârșit	X / Y	Lungime segment (** (m)
1	335.182,674 520.109,712	2	335.187,069 520.114,799	6.722
2	335.187,069 520.114,799	3	335.170,552 520.127,509	20.841
3	335.170,552 520.127,509	4	335.166,674 520.123,293	5.728
4	335.166,674 520.123,293	1	335.182,674 520.109,712	20.987

**** Lungimile segmentelor sunt determinate în planul de proiecție Stereo 70 și sunt rotunjite la 1 milimetru.**

***** Distanța dintre puncte este formată din segmente cumulate ce sunt mai mici decât valoarea 1 milimetru.**

**DATE DESPRE IMOBILUL NR. 200456**

Oficiul de Cadastru și Publicitate Imobiliară HUNEDOARA
Biroul de Cadastru și Publicitate Imobiliară Brad

A. Partea I. Descrierea imobilului

TEREN Intravilan

Adresa: Loc. Zdrapti, Jud. Hunedoara

Nr. Crt	Nr cadastral Nr. topografic	Suprafața* (mp)	Observații / Referințe
A1		70	Sector cadastral:3 Teren neimprejmuit; NU S-A PUTUT IDENTIFICA CU CF VECHI.

B. Partea II. Proprietari și acte

Inscrieri privitoare la dreptul de proprietate și alte drepturi reale		Referințe
1 / 12/07/2023		
Act Administrativ nr. 46169/38, din 21/11/1996 emis de CJPSDPAT HUNEDOARA;		
B1	Intabulare, drept de PROPRIETATE, dobandit prin Reconstituire, cota actuala 1/1 1) HURDEA MARIA	A1

C. Partea III. SARCINI .

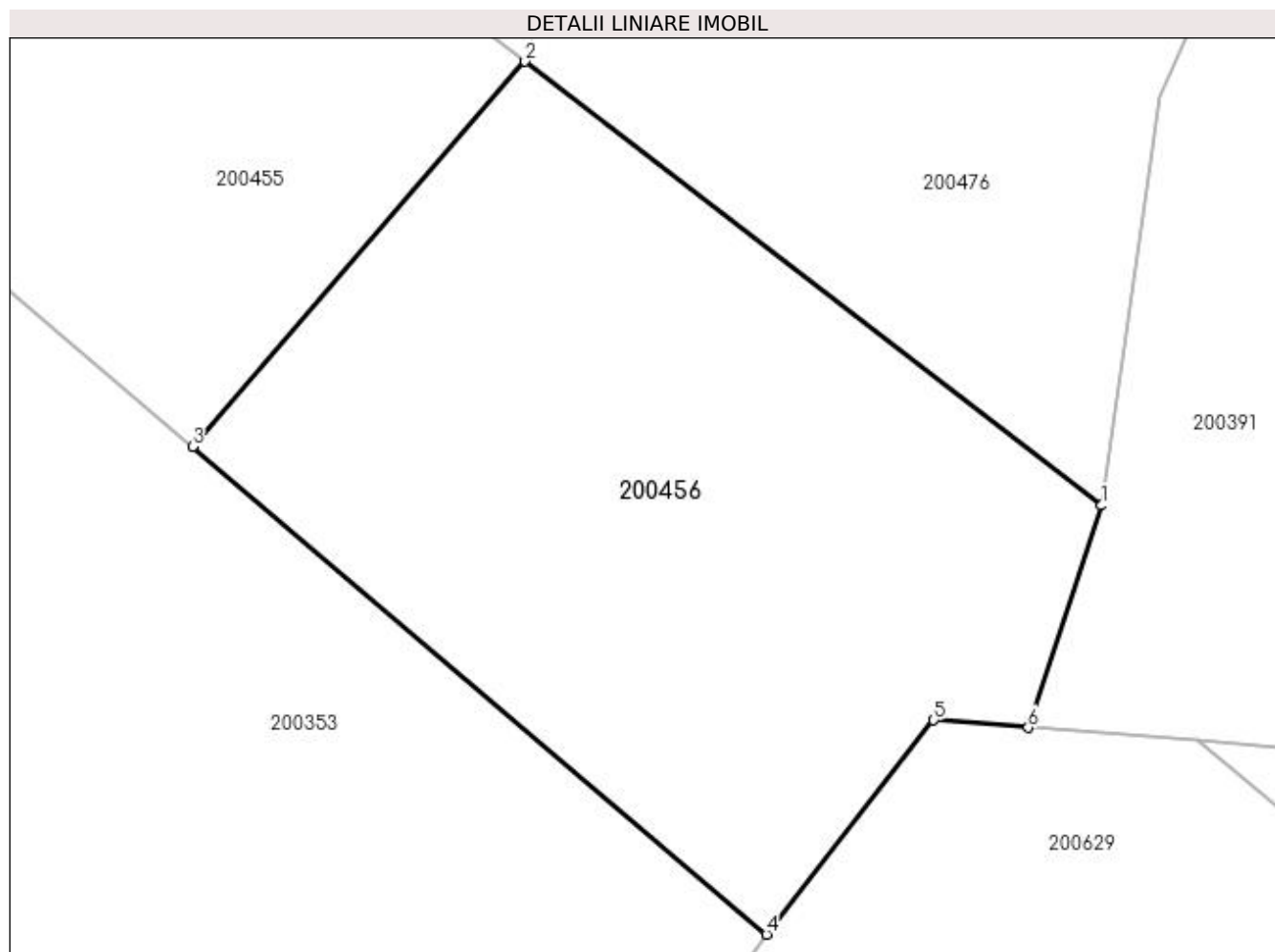
Inscrieri privind dezmembramintele dreptului de proprietate, drepturi reale de garanție și sarcini	Referințe
NU SUNT	

Anexa Nr. 1 La Partea I

Teren

Nr cadastral	Suprafața (mp)*	Observații / Referințe
	70	NU S-A PUTUT IDENTIFICA CU CF VECHI.

* Suprafața este determinată în planul de proiecție Stereo 70.



Date referitoare la teren

Crt	Categorie folosință	Intravilan	Suprafața (mp)	Tarla	Parcelă	Nr. topo	Observații / Referințe
1	arabil	DA	70	20	772/7	-	

Lungime Segmente

1) Valorile lungimilor segmentelor sunt obținute din proiecție în plan.

Punct început	X / Y	Punct sfârșit	X / Y	Lungime segment (** (m)
1	335.194,685 520.108,939	2	335.187,069 520.114,799	9.609
2	335.187,069 520.114,799	3	335.182,674 520.109,712	6.722
3	335.182,674 520.109,712	4	335.190,258 520.103,276	9.947
4	335.190,258 520.103,276	5	335.192,467 520.106,102	3.587
5	335.192,467 520.106,102	6	335.193,716 520.106,005	1.252

Punct început	X / Y	Punct sfârșit	X / Y	Lungime segment (** (m)
6	335.193,716 520.106,005	1	335.194,685 520.108,939	3.09

** Lungimile segmentelor sunt determinate în planul de proiecție Stereo 70 și sunt rotunjite la 1 milimetru.

*** Distanța dintre puncte este formată din segmente cumulate ce sunt mai mici decât valoarea 1 milimetru.

**DATE DESPRE IMOBILUL NR. 200457**

Oficiul de Cadastru și Publicitate Imobiliară HUNEDOARA
Biroul de Cadastru și Publicitate Imobiliară Brad

A. Partea I. Descrierea imobilului

TEREN Extravilan

Adresa: Jud. Hunedoara

Nr. Crt	Nr cadastral Nr. topografic	Suprafața* (mp)	Observații / Referințe
A1		95	Sector cadastral:3 Teren neimprejmuit;

B. Partea II. Proprietari și acte

Inscrieri privitoare la dreptul de proprietate și alte drepturi reale		Referințe
1 / 12/07/2023		
Act Administrativ nr. 24537/22, din 05/07/2002 emis de CJPSDPAT HUNEDOARA;		
B1	Intabulare, drept de PROPRIETATE, dobândit prin Reconstituire, cota actuala 1/1 1) VERDEȘ RODICA	A1

C. Partea III. SARCINI .

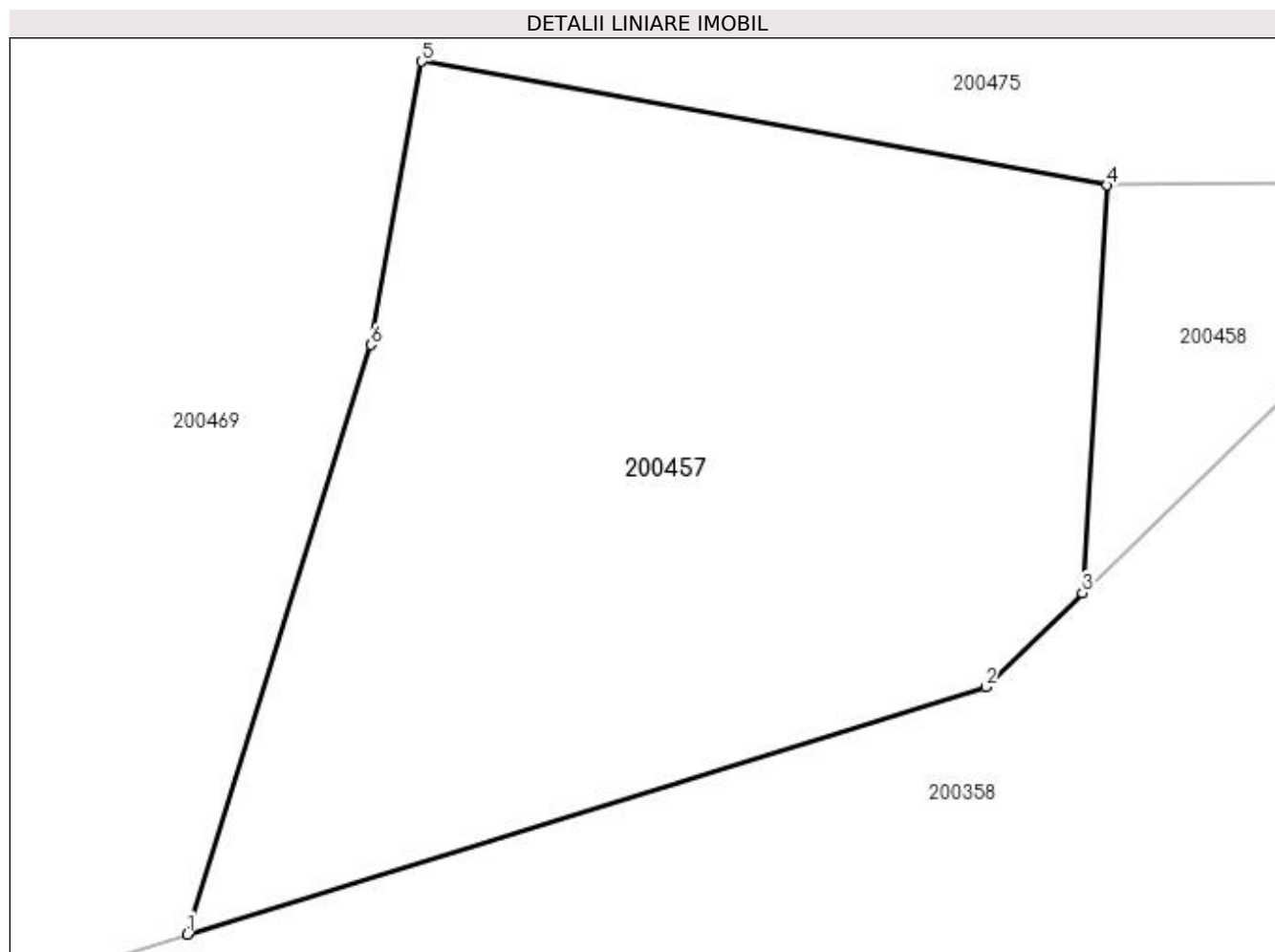
Inscrieri privind dezmembramintele dreptului de proprietate, drepturi reale de garanție și sarcini	Referințe
NU SUNT	

Anexa Nr. 1 La Partea I

Teren

Nr cadastral	Suprafața (mp)*	Observații / Referințe
	95	

* Suprafața este determinată în planul de proiecție Stereo 70.



Date referitoare la teren

Crt	Categorie folosință	Intra vilan	Suprafața (mp)	Tarla	Parcelă	Nr. topo	Observații / Referințe
1	faneata	NU	95	20	780/16	-	

Lungime Segmente

1) Valorile lungimilor segmentelor sunt obținute din proiecție în plan.

Punct început	X / Y	Punct sfârșit	X / Y	Lungime segment (** (m)
1	335.265,158 520.244,017	2	335.276,093 520.247,406	11.448
2	335.276,093 520.247,406	3	335.277,418 520.248,69	1.845
3	335.277,418 520.248,69	4	335.277,756 520.254,271	5.592
4	335.277,756 520.254,271	5	335.268,371 520.255,965	9.536
5	335.268,371 520.255,965	6	335.267,676 520.252,086	3.941

Punct început	X / Y	Punct sfârșit	X / Y	Lungime segment (** (m)
6	335.267,676 520.252,086	1	335.265,158 520.244,017	8.453

** Lungimile segmentelor sunt determinate în planul de proiecție Stereo 70 și sunt rotunjite la 1 milimetru.

*** Distanța dintre puncte este formată din segmente cumulate ce sunt mai mici decât valoarea 1 milimetru.

**DATE DESPRE IMOBILUL NR. 200458**

Oficiul de Cadastru și Publicitate Imobiliară HUNEDOARA
Biroul de Cadastru și Publicitate Imobiliară Brad

A. Partea I. Descrierea imobilului

TEREN Extravilan

Adresa: Jud. Hunedoara

Nr. Crt	Nr cadastral Nr. topografic	Suprafața* (mp)	Observații / Referințe
A1		259	Sector cadastral:3 Teren neimprejmuit;

B. Partea II. Proprietari și acte

Inscrieri privitoare la dreptul de proprietate și alte drepturi reale		Referințe
1 / 18/07/2023		
Act Normativ nr. 7, din 13/03/1996 emis de PARLAMENTUL ROMÂNIEI;		
B1	Intabulare, drept de PROPRIETATE, dobandit prin Lege, cota actuala 1/1	A1
1) COMUNA CRÎȘCIOR-REZERVA COMISIEI LOCALE DE FOND FUNCICIAR, CIF:4468331		

C. Partea III. SARCINI .

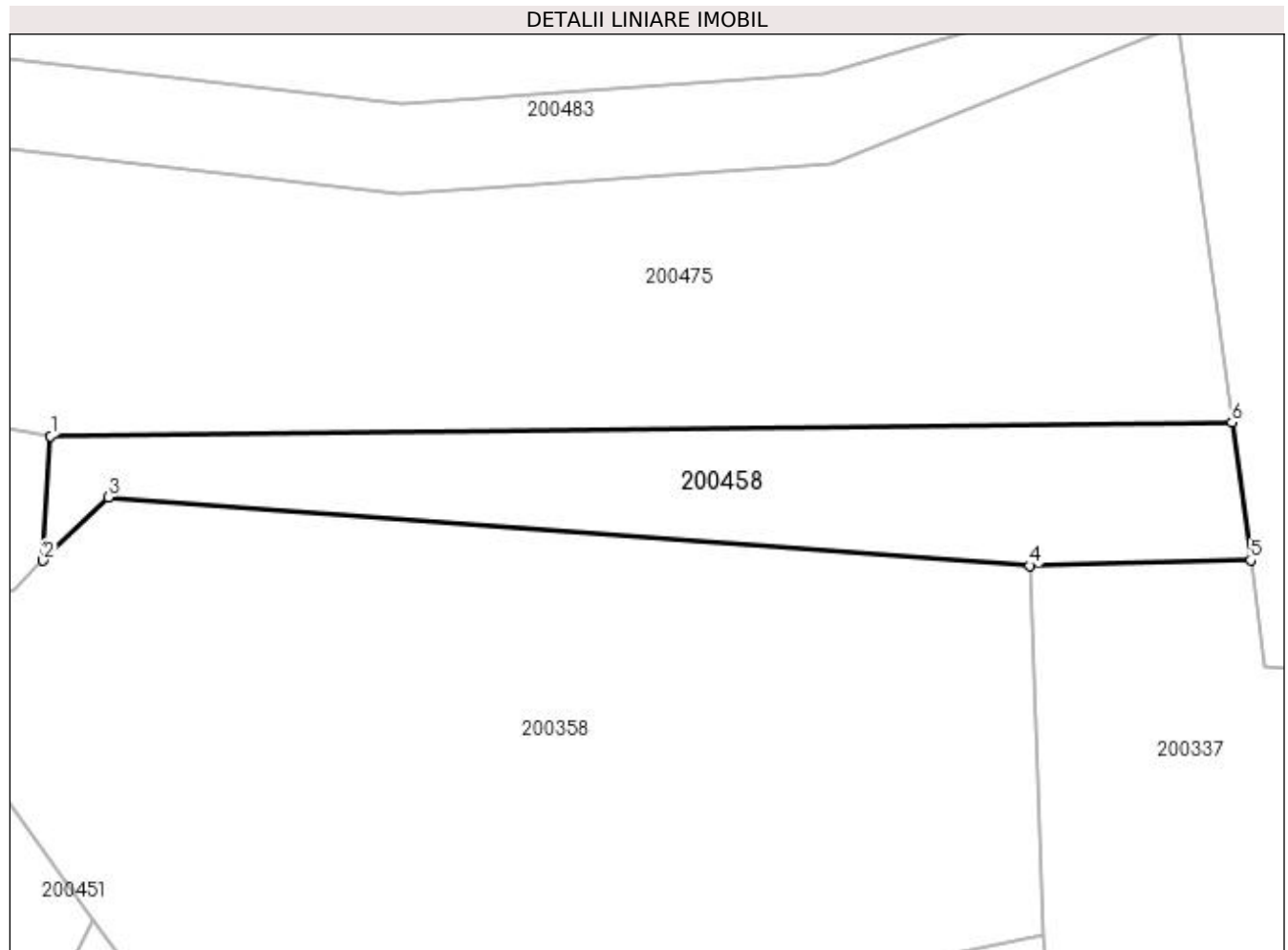
Inscrieri privind dezmembramintele dreptului de proprietate, drepturi reale de garanție și sarcini	Referințe
NU SUNT	

Anexa Nr. 1 La Partea I

Teren

Nr cadastral	Suprafața (mp)*	Observații / Referințe
	259	

* Suprafața este determinată în planul de proiecție Stereo 70.



Date referitoare la teren

Crt	Categorie folosință	Intravilan	Suprafața (mp)	Tarla	Parcelă	Nr. topo	Observații / Referințe
1	faneata	NU	259	20	-	-	

Lungime Segmente

1) Valorile lungimilor segmentelor sunt obținute din proiecție în plan.

Punct început	X / Y	Punct sfârșit	X / Y	Lungime segment (** (m)
1	335.277,756 520.254,271	2	335.277,418 520.248,69	5.592
2	335.277,418 520.248,69	3	335.280,353 520.251,534	4.087
3	335.280,353 520.251,534	4	335.321,715 520.248,45	41.477
4	335.321,715 520.248,45	5	335.331,616 520.248,7	9.905
5	335.331,616 520.248,7	6	335.330,777 520.254,882	6.239

Punct început	X / Y	Punct sfârșit	X / Y	Lungime segment (** (m)
6	335.330,777 520.254,882	1	335.277,756 520.254,271	53.025

** Lungimile segmentelor sunt determinate în planul de proiecție Stereo 70 și sunt rotunjite la 1 milimetru.

*** Distanța dintre puncte este formată din segmente cumulate ce sunt mai mici decât valoarea 1 milimetru.

**DATE DESPRE IMOBILUL NR. 200459**

Oficiul de Cadastru și Publicitate Imobiliară HUNEDOARA
Biroul de Cadastru și Publicitate Imobiliară Brad

A. Partea I. Descrierea imobilului

TEREN Extravilan

Adresa: Jud. Hunedoara

Nr. Crt	Nr cadastral Nr. topografic	Suprafața* (mp)	Observații / Referințe
A1		324	Sector cadastral:3 Teren neimprejmuit;

B. Partea II. Proprietari și acte

Inscrieri privitoare la dreptul de proprietate și alte drepturi reale		Referințe
1 / 20/07/2023		
Act Normativ nr. 7, din 13/03/1996 emis de PARLAMENTUL ROMÂNIEI;		
B1	Intabulare, drept de PROPRIETATE, dobandit prin Lege, cota actuala 1/1	A1
1) COMUNA CRÎȘCIOR -REZERVA COMISIEI LOCALE DE FOND FUNCJAR, CIF:4468331		

C. Partea III. SARCINI .

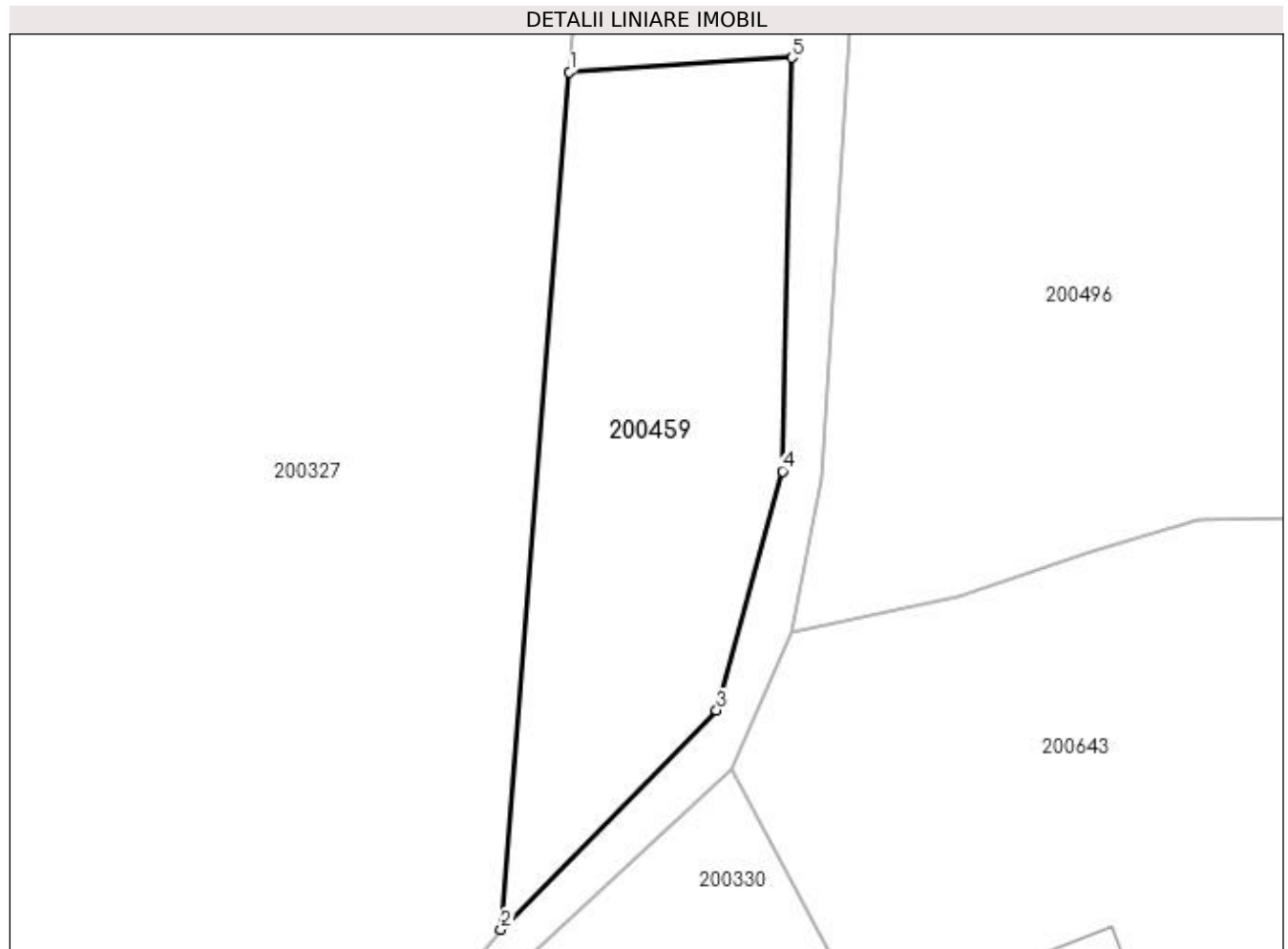
Inscrieri privind dezmembramintele dreptului de proprietate, drepturi reale de garanție și sarcini	Referințe
NU SUNT	

Anexa Nr. 1 La Partea I

Teren

Nr cadastral	Suprafața (mp)*	Observații / Referințe
	324	

* Suprafața este determinată în planul de proiecție Stereo 70.



Date referitoare la teren

Crt	Categorie folosință	Intra vilan	Suprafața (mp)	Tarla	Parcelă	Nr. topo	Observații / Referințe
1	faneata	NU	324	-	-	-	

Lungime Segmente

1) Valorile lungimilor segmentelor sunt obținute din proiecție în plan.

Punct început	X / Y	Punct sfârșit	X / Y	Lungime segment (** (m)
1	335.081,577 520.065,57	2	335.078,591 520.028,086	37.603
2	335.078,591 520.028,086	3	335.088,013 520.037,663	13.435
3	335.088,013 520.037,663	4	335.090,891 520.048,125	10.851
4	335.090,891 520.048,125	5	335.091,296 520.066,204	18.083
5	335.091,296 520.066,204	1	335.081,577 520.065,57	9.74

**** Lungimile segmentelor sunt determinate în planul de proiecție Stereo 70 și sunt rotunjite la 1 milimetru.**

***** Distanța dintre puncte este formată din segmente cumulate ce sunt mai mici decât valoarea 1 milimetru.**

**DATE DESPRE IMOBILUL NR. 200460**

Oficiul de Cadastru și Publicitate Imobiliară HUNEDOARA
Biroul de Cadastru și Publicitate Imobiliară Brad

A. Partea I. Descrierea imobilului

TEREN Intravilan

Adresa: Loc. Zdrapti, Jud. Hunedoara

Nr. Crt	Nr cadastral Nr. topografic	Suprafața* (mp)	Observații / Referințe
A1		890	Sector cadastral:3 Teren neimprejmuit; NU S-A PUTUT IDENTIFICA CU CF VECHI.

B. Partea II. Proprietari și acte

Inscrieri privitoare la dreptul de proprietate și alte drepturi reale		Referințe
1 / 14/07/2023		
Act Administrativ nr. 47188/66, din 25/08/1997 emis de CJPSDPAT HUNEDOARA;		
B1	Intabulare, drept de PROPRIETATE, dobandit prin Reconstituire, cota actuala 1/1 1) CIRICA ROZALIA 2) STÎNGĂ CANDIN	A1

C. Partea III. SARCINI .

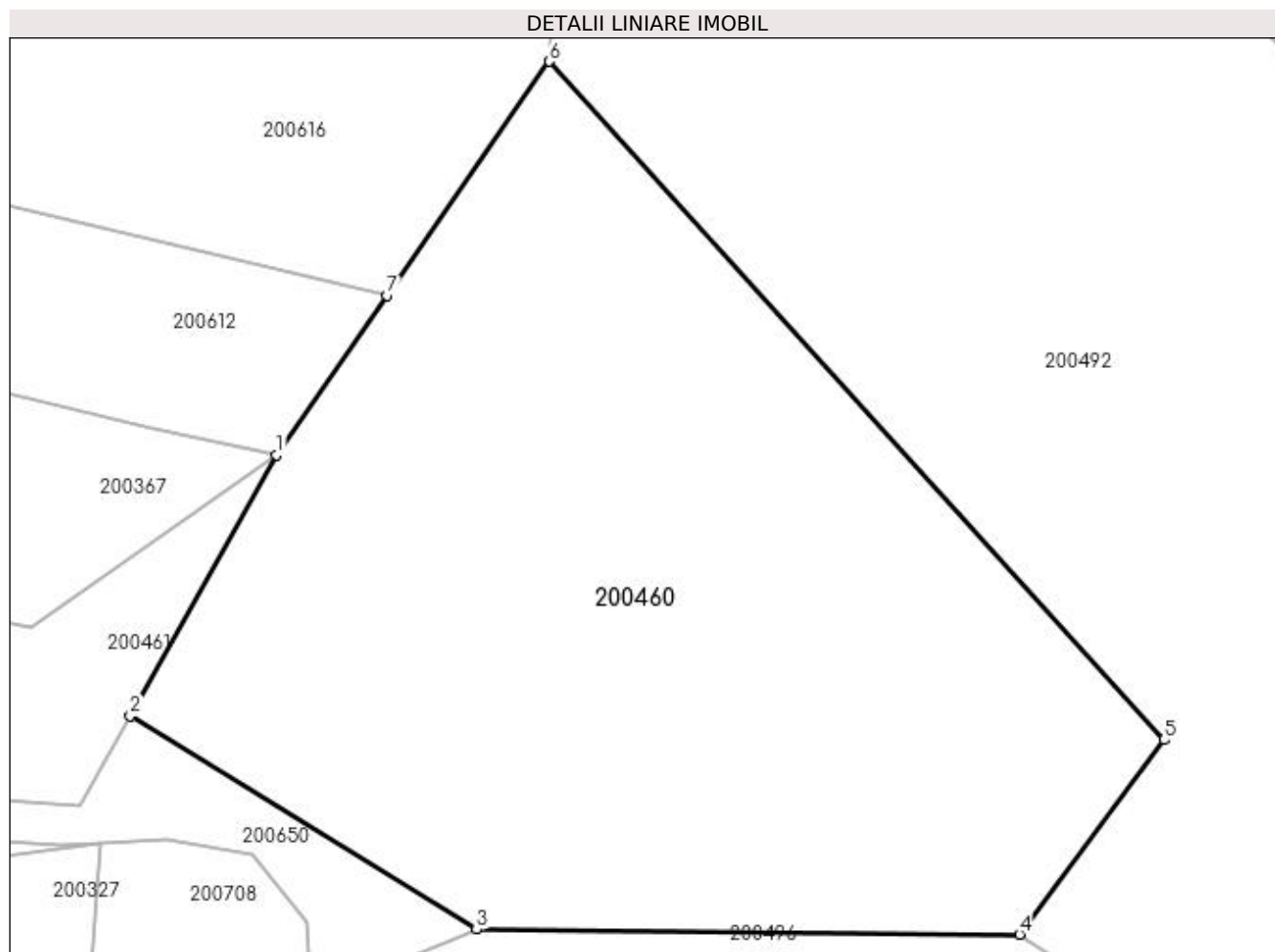
Inscrieri privind dezmembramintele dreptului de proprietate, drepturi reale de garanție și sarcini	Referințe
NU SUNT	

Anexa Nr. 1 La Partea I

Teren

Nr cadastral	Suprafața (mp)*	Observații / Referințe
	890	NU S-A PUTUT IDENTIFICA CU CF VECHI.

* Suprafața este determinată în planul de proiecție Stereo 70.



Date referitoare la teren

Crt	Categorie folosință	Intra vilan	Suprafața (mp)	Tarla	Parcelă	Nr. topo	Observații / Referințe
1	arabil	DA	890	20	768/1	-	

Lungime Segmente

1) Valorile lungimilor segmentelor sunt obținute din proiecție în plan.

Punct început	X / Y	Punct sfârșit	X / Y	Lungime segment (** (m)
1	335.090,027 520.095,381	2	335.083,912 520.084,465	12.512
2	335.083,912 520.084,465	3	335.098,384 520.075,544	17.001
3	335.098,384 520.075,544	4	335.121,088 520.075,339	22.705
4	335.121,088 520.075,339	5	335.127,121 520.083,473	10.127
5	335.127,121 520.083,473	6	335.101,436 520.111,816	38.249

Punct început	X / Y	Punct sfârșit	X / Y	Lungime segment (** (m)
6	335.101,436 520.111,816	7	335.094,651 520.102,041	11.899
7	335.094,651 520.102,041	1	335.090,027 520.095,381	8.108

** Lungimile segmentelor sunt determinate în planul de proiecție Stereo 70 și sunt rotunjite la 1 milimetru.

*** Distanța dintre puncte este formată din segmente cumulate ce sunt mai mici decât valoarea 1 milimetru.

**DATE DESPRE IMOBILUL NR. 200461**

Oficiul de Cadastru și Publicitate Imobiliară HUNEDOARA
Biroul de Cadastru și Publicitate Imobiliară Brad

A. Partea I. Descrierea imobilului

TEREN Intravilan

Adresa: Loc. Zdrapti, Jud. Hunedoara

Nr. Crt	Nr cadastral Nr. topografic	Suprafața* (mp)	Observații / Referințe
A1		678	Sector cadastral:3 Teren neimprejmuit; NU S-A PUTUT IDENTIFICA CU CF VECHI.

B. Partea II. Proprietari și acte

Inscrieri privitoare la dreptul de proprietate și alte drepturi reale		Referințe
1 / 11/07/2023		
Act Notarial nr. 150, din 31/05/2005 emis de Poenar Viorica Maria (CM 150);		
B1	Intabulare, drept de PROPRIETATE, dobandit prin Succesiune, cota actuala 1/1 1) ȘIMON OVIDIU	A1

C. Partea III. SARCINI .

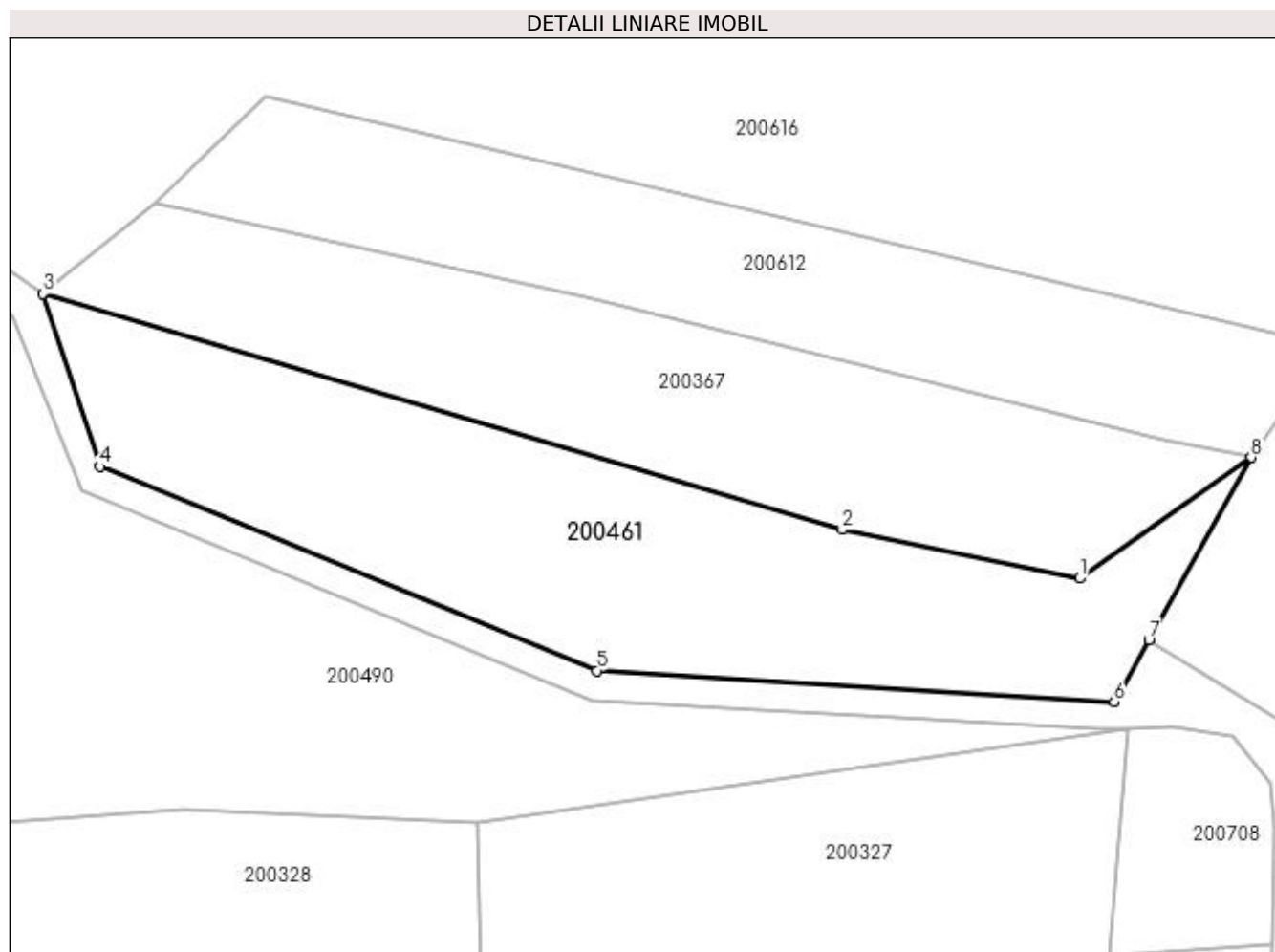
Inscrieri privind dezmembramintele dreptului de proprietate, drepturi reale de garanție și sarcini	Referințe
NU SUNT	

Anexa Nr. 1 La Partea I

Teren

Nr cadastral	Suprafața (mp)*	Observații / Referințe
	678	NU S-A PUTUT IDENTIFICA CU CF VECHI.

* Suprafața este determinată în planul de proiecție Stereo 70.



Date referitoare la teren

Crt	Categorie folosință	Intravilan	Suprafața (mp)	Tarla	Parcelă	Nr. topo	Observații / Referințe
1	faneata	DA	678	20	798/1	-	restul de suprafața se regăsește la ID 200490

Lungime Segmente

1) Valorile lungimilor segmentelor sunt obținute din proiecție în plan.

Punct început	X / Y	Punct sfârșit	X / Y	Lungime segment (** (m)
1	335.079,751 520.088,139	2	335.065,545 520.091,052	14.501
2	335.065,545 520.091,052	3	335.017,696 520.105,17	49.888
3	335.017,696 520.105,17	4	335.021,09 520.094,831	10.881
4	335.021,09 520.094,831	5	335.050,886 520.082,624	32.2
5	335.050,886 520.082,624	6	335.081,829 520.080,747	31.0

Punct început	X / Y	Punct sfârșit	X / Y	Lungime segment (** (m)
6	335.081,829 520.080,747	7	335.083,912 520.084,465	4.261
7	335.083,912 520.084,465	8	335.090,027 520.095,381	12.512
8	335.090,027 520.095,381	1	335.079,751 520.088,139	12.571

** Lungimile segmentelor sunt determinate în planul de proiecție Stereo 70 și sunt rotunjite la 1 milimetru.

*** Distanța dintre puncte este formată din segmente cumulate ce sunt mai mici decât valoarea 1 milimetru.

**DATE DESPRE IMOBILUL NR. 200462**

Oficiul de Cadastru și Publicitate Imobiliară HUNEDOARA
Biroul de Cadastru și Publicitate Imobiliară Brad

A. Partea I. Descrierea imobilului

TEREN Extravilan

Adresa: Jud. Hunedoara

Nr. Crt	Nr cadastral Nr. topografic	Suprafața* (mp)	Observații / Referințe
A1	61819	8.060	Sector cadastral:3 Teren neimprejmuit;

B. Partea II. Proprietari și acte

Inscrieri privitoare la dreptul de proprietate și alte drepturi reale		Referințe
27334 / 17/12/2018		
Act Notarial nr. AUT 265, din 14/12/2018 emis de Petruica Simona Adriana;		
B4	Intabulare, drept de PROPRIETATEcu titlu cumpărare, dobandit prin Conventie, cota actuala 1/1 1) STOICA NICANOR-SORIN, SI SOTIA 2) STOICA IOANA-DANA, bun comun	A1

C. Partea III. SARCINI .

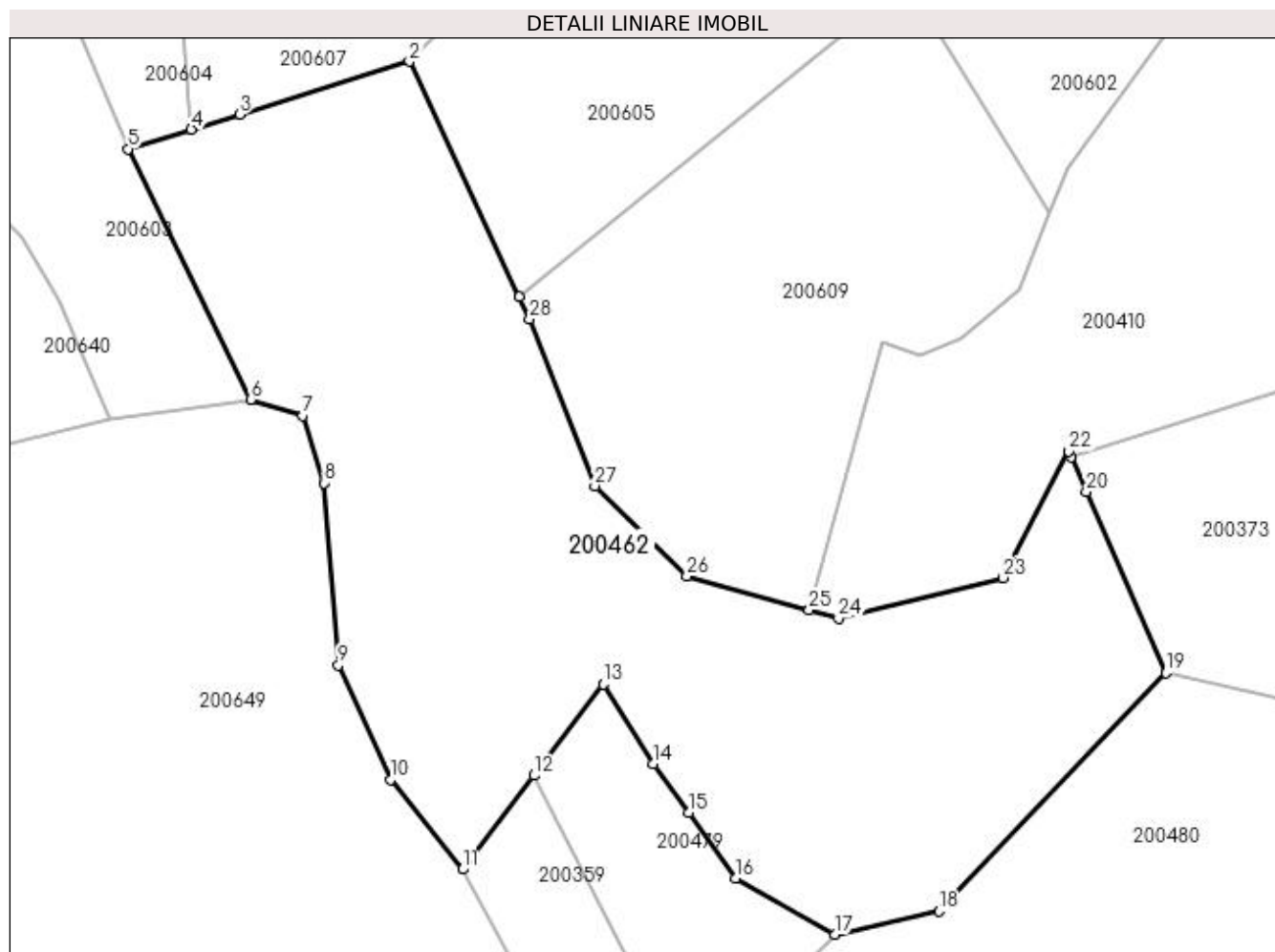
Inscrieri privind dezmembramintele dreptului de proprietate, drepturi reale de garanție și sarcini	Referințe
NU SUNT	

Anexa Nr. 1 La Partea I

Teren

Nr cadastral	Suprafața (mp)*	Observații / Referințe
61819	8.060	

* Suprafața este determinată în planul de proiecție Stereo 70.



Date referitoare la teren

Crt	Categorie folosință	Intra vilan	Suprafața (mp)	Tarla	Parcelă	Nr. topo	Observații / Referințe
1	pasune	NU	5.500	20	809/18	-	
2	faneata	NU	2.560	20	809/13	-	

Lungime Segmente

1) Valorile lungimilor segmentelor sunt obținute din proiecție în plan.

Punct început	X / Y	Punct sfârșit	X / Y	Lungime segment (** (m)
1	334.644,928 520.385,841	2	334.628,076 520.421,89	39.794
3	334.602,087 520.413,814	4	334.594,685 520.411,514	7.751
5	334.585,006 520.408,506	6	334.603,749 520.370,148	42.692
7	334.611,77 520.367,667	8	334.615,016 520.357,364	10.802

Punct început	X / Y	Punct sfârșit	X / Y	Lungime segment (** (m)
2	334.628,076 520.421,89	3	334.602,087 520.413,814	27.214
4	334.594,685 520.411,514	5	334.585,006 520.408,506	10.136
6	334.603,749 520.370,148	7	334.611,77 520.367,667	8.396
8	334.615,016 520.357,364	9	334.617,202 520.329,462	27.988

Punct început	X / Y	Punct sfârșit	X / Y	Lungime segment (** (m)
9	334.617,202 520.329,462	10	334.625,156 520.311,937	19.246
11	334.636,224 520.298,196	12	334.647,15 520.312,556	18.045
13	334.657,782 520.326,531	14	334.665,484 520.314,344	14.417
15	334.670,877 520.306,86	16	334.678,081 520.296,865	12.321
17	334.693,257 520.288,242	18	334.709,22 520.291,788	16.353
19	334.743,984 520.328,263	20	334.731,778 520.356,032	30.333
21	334.729,446 520.361,338	22	334.729,061 520.362,214	0.956
23	334.719,072 520.342,834	24	334.693,804 520.336,668	26.009
25	334.689,321 520.337,916	26	334.670,594 520.343,128	19.439
27	334.656,491 520.356,928	28	334.646,502 520.382,475	27.43

Punct început	X / Y	Punct sfârșit	X / Y	Lungime segment (** (m)
10	334.625,156 520.311,937	11	334.636,224 520.298,196	17.644
12	334.647,15 520.312,556	13	334.657,782 520.326,531	17.559
14	334.665,484 520.314,344	15	334.670,877 520.306,86	9.224
16	334.678,081 520.296,865	17	334.693,257 520.288,242	17.455
18	334.709,22 520.291,788	19	334.743,984 520.328,263	50.388
20	334.731,778 520.356,032	21	334.729,446 520.361,338	5.797
22	334.729,061 520.362,214	23	334.719,072 520.342,834	21.803
24	334.693,804 520.336,668	25	334.689,321 520.337,916	4.654
26	334.670,594 520.343,128	27	334.656,491 520.356,928	19.732
28	334.646,502 520.382,475	1	334.644,928 520.385,841	3.716

** Lungimile segmentelor sunt determinate în planul de proiecție Stereo 70 și sunt rotunjite la 1 milimetru.

*** Distanța dintre puncte este formată din segmente cumulate ce sunt mai mici decât valoarea 1 milimetru.

**DATE DESPRE IMOBILUL NR. 200463**

Oficiul de Cadastru și Publicitate Imobiliară HUNEDOARA
Biroul de Cadastru și Publicitate Imobiliară Brad

A. Partea I. Descrierea imobilului

TEREN Extravilan

Adresa: Jud. Hunedoara

Nr. Crt	Nr cadastral Nr. topografic	Suprafața* (mp)	Observații / Referințe
A1		4.000	Sector cadastral:3 Teren neimprejmuit;

B. Partea II. Proprietari și acte

Inscrieri privitoare la dreptul de proprietate și alte drepturi reale		Referințe
1 / 10/07/2023		
Act Notarial nr. 119, din 06/07/2007 emis de Poenar Viorica Maria;		
B1	Intabulare, drept de PROPRIETATE, dobandit prin Succesiune, cota actuala 1/2 1) ALMĂȘAN CLAUDIU	A1
B2	Intabulare, drept de PROPRIETATE, dobandit prin Succesiune, cota actuala 1/2 1) ALMĂȘAN NICOLAE	A1

C. Partea III. SARCINI .

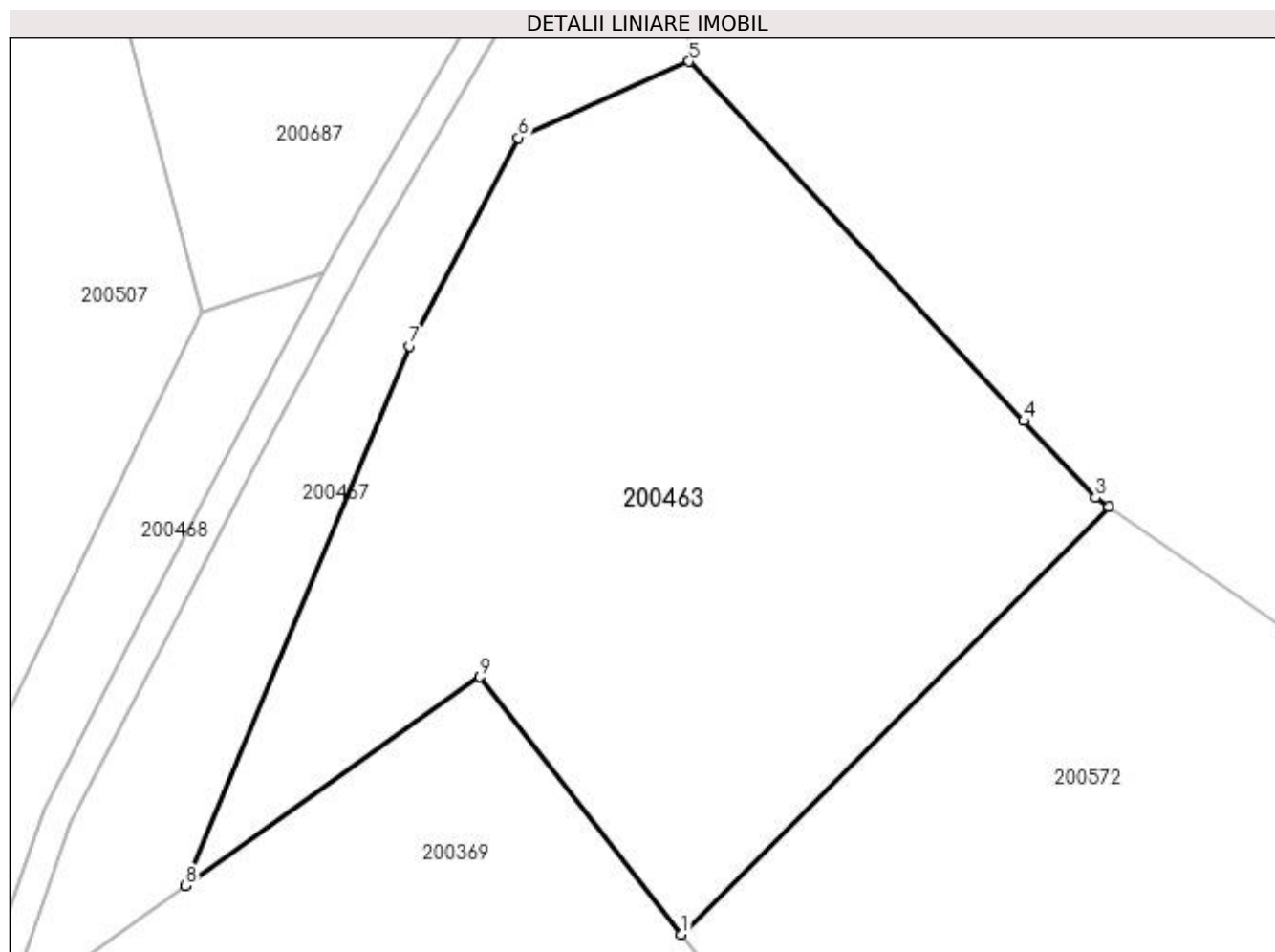
Inscrieri privind dezmembramintele dreptului de proprietate, drepturi reale de garanție și sarcini	Referințe
NU SUNT	

Anexa Nr. 1 La Partea I

Teren

Nr cadastral	Suprafața (mp)*	Observații / Referințe
	4.000	

* Suprafața este determinată în planul de proiecție Stereo 70.



Date referitoare la teren

Crt	Categorie folosință	Intravilan	Suprafața (mp)	Tarla	Parcelă	Nr. topo	Observații / Referințe
1	padure	NU	4.000	20,UP II	846/1,UA 212	-	

Lungime Segmente

1) Valorile lungimilor segmentelor sunt obținute din proiecție în plan.

Punct început	X / Y	Punct sfârșit	X / Y	Lungime segment (** (m)
1	334.721,577 520.983,894	2	334.764,392 521.026,7	60.543
2	334.764,392 521.026,7	3	334.763,038 521.027,63	1.643
3	334.763,038 521.027,63	4	334.755,876 521.035,318	10.507
4	334.755,876 521.035,318	5	334.722,34 521.071,312	49.196
5	334.722,34 521.071,312	6	334.705,249 521.063,678	18.718

Punct început	X / Y	Punct sfârșit	X / Y	Lungime segment (** (m)
6	334.705,249 521.063,678	7	334.694,343 521.042,811	23.545
7	334.694,343 521.042,811	8	334.671,868 520.988,748	58.549
8	334.671,868 520.988,748	9	334.701,33 521.009,685	36.144
9	334.701,33 521.009,685	1	334.721,577 520.983,894	32.788

** Lungimile segmentelor sunt determinate în planul de proiecție Stereo 70 și sunt rotunjite la 1 milimetru.

*** Distanța dintre puncte este formată din segmente cumulate ce sunt mai mici decât valoarea 1 milimetru.

**DATE DESPRE IMOBILUL NR. 200464**

Oficiul de Cadastru și Publicitate Imobiliară HUNEDOARA
Biroul de Cadastru și Publicitate Imobiliară Brad

A. Partea I. Descrierea imobilului

TEREN Extravilan

Adresa: Jud. Hunedoara

Nr. Crt	Nr cadastral Nr. topografic	Suprafața* (mp)	Observații / Referințe
A1		980	Sector cadastral:3 Teren neimprejmuit;

B. Partea II. Proprietari și acte

Inscrieri privitoare la dreptul de proprietate și alte drepturi reale	Referințe
1 / 14/07/2023	
Act Administrativ nr. 46169/52, din 12/03/1997 emis de CJPSDPAT HUNEDOARA;	
B1	A1
Intabulare, drept de PROPRIETATE, dobandit prin Reconstituire, cota actuala 1/1 1) ADĂMUȚ ROZALIA	

C. Partea III. SARCINI .

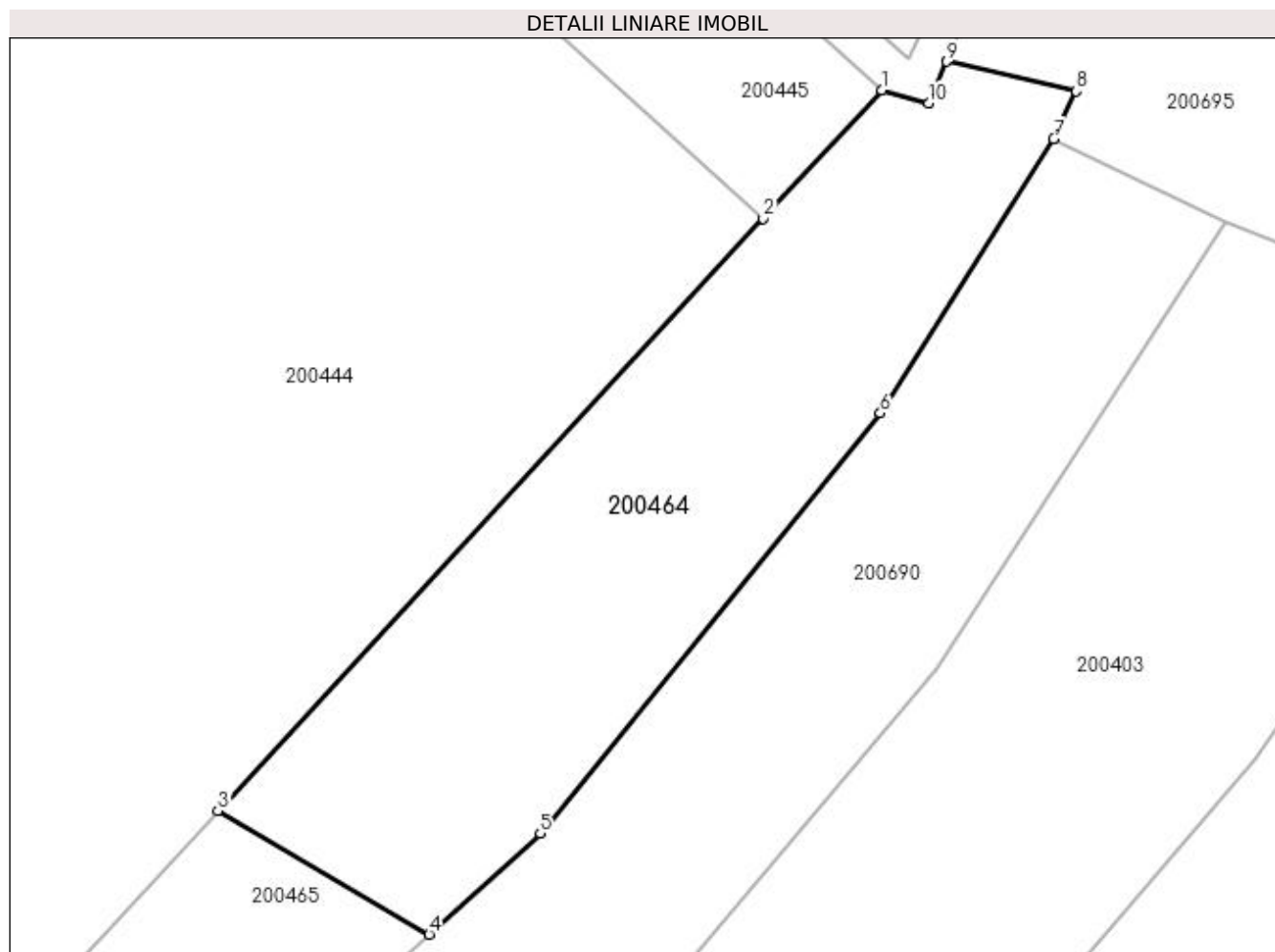
Inscrieri privind dezmembramintele dreptului de proprietate, drepturi reale de garanție și sarcini	Referințe
NU SUNT	

Anexa Nr. 1 La Partea I

Teren

Nr cadastral	Suprafața (mp)*	Observații / Referințe
	980	

* Suprafața este determinată în planul de proiecție Stereo 70.



Date referitoare la teren

Crt	Categorie folosință	Intra vilan	Suprafața (mp)	Tarla	Parcelă	Nr. topo	Observații / Referințe
1	faneata	NU	980	20	788/1	-	

Lungime Segmente

1) Valorile lungimilor segmentelor sunt obținute din proiecție în plan.

Punct început	X / Y	Punct sfârșit	X / Y	Lungime segment (** (m)
1	334.902,137 520.375,907	2	334.894,421 520.367,535	11.385
2	334.894,421 520.367,535	3	334.858,805 520.328,89	52.554
3	334.858,805 520.328,89	4	334.872,606 520.320,82	15.987
4	334.872,606 520.320,82	5	334.879,858 520.327,413	9.801
5	334.879,858 520.327,413	6	334.902,056 520.354,829	35.276

Punct început	X / Y	Punct sfârșit	X / Y	Lungime segment (** (m)
6	334.902,056 520.354,829	7	334.913,376 520.372,721	21.172
7	334.913,376 520.372,721	8	334.914,864 520.375,825	3.443
8	334.914,864 520.375,825	9	334.906,372 520.377,772	8.712
9	334.906,372 520.377,772	10	334.905,22 520.375,066	2.941
10	334.905,22 520.375,066	1	334.902,137 520.375,907	3.196

** Lungimile segmentelor sunt determinate în planul de proiecție Stereo 70 și sunt rotunjite la 1 milimetru.

*** Distanța dintre puncte este formată din segmente cumulate ce sunt mai mici decât valoarea 1 milimetru.

**DATE DESPRE IMOBILUL NR. 200465**

Oficiul de Cadastru și Publicitate Imobiliară HUNEDOARA
Biroul de Cadastru și Publicitate Imobiliară Brad

A. Partea I. Descrierea imobilului

TEREN Extravilan

Adresa: Jud. Hunedoara

Nr. Crt	Nr cadastral Nr. topografic	Suprafața* (mp)	Observații / Referințe
A1		435	Sector cadastral:3 Teren neimprejmuit;

B. Partea II. Proprietari și acte

Inscrieri privitoare la dreptul de proprietate și alte drepturi reale		Referințe
1 / 19/07/2023		
Act Normativ nr. 7, din 13/03/1996 emis de PARLAMENTUL ROMÂNIEI;		
B1	Intabulare, drept de PROPRIETATE, dobandit prin Lege, cota actuala 1/1	A1
1) COMUNA CRÎȘCIOR-REZERVA COMISIEI LOCALE DE FOND FUNCICIAR, CIF:4468331		

C. Partea III. SARCINI .

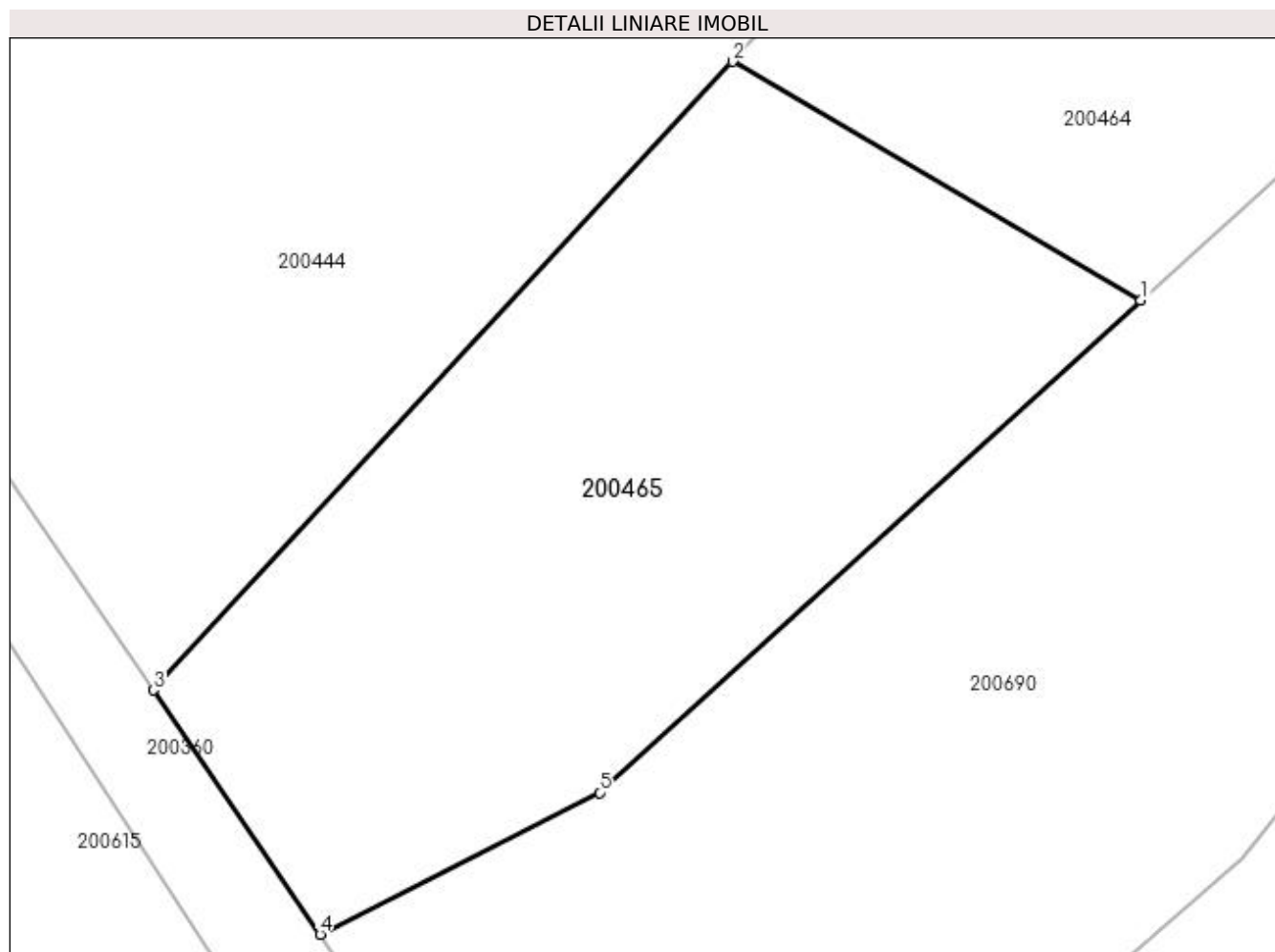
Inscrieri privind dezmembramintele dreptului de proprietate, drepturi reale de garanție și sarcini	Referințe
NU SUNT	

Anexa Nr. 1 La Partea I

Teren

Nr cadastral	Suprafața (mp)*	Observații / Referințe
	435	

* Suprafața este determinată în planul de proiecție Stereo 70.



Date referitoare la teren

Crt	Categorie folosință	Intra vilan	Suprafața (mp)	Tarla	Parcelă	Nr. topo	Observații / Referințe
1	faneata	NU	435	20	-	-	

Lungime Segmente

1) Valorile lungimilor segmentelor sunt obținute din proiecție în plan.

Punct început	X / Y	Punct sfârșit	X / Y	Lungime segment (** (m)
1	334.872,606 520.320,82	2	334.858,805 520.328,89	15.987
2	334.858,805 520.328,89	3	334.839,235 520.307,655	28.878
3	334.839,235 520.307,655	4	334.844,865 520.299,4	9.992
4	334.844,865 520.299,4	5	334.854,313 520.304,191	10.593
5	334.854,313 520.304,191	1	334.872,606 520.320,82	24.721

**** Lungimile segmentelor sunt determinate în planul de proiecție Stereo 70 și sunt rotunjite la 1 milimetru.**

***** Distanța dintre puncte este formată din segmente cumulate ce sunt mai mici decât valoarea 1 milimetru.**

**DATE DESPRE IMOBILUL NR. 200466**

Oficiul de Cadastru și Publicitate Imobiliară HUNEDOARA
Biroul de Cadastru și Publicitate Imobiliară Brad

A. Partea I. Descrierea imobilului

TEREN Extravilan

Adresa: Jud. Hunedoara

Nr. Crt	Nr cadastral Nr. topografic	Suprafața* (mp)	Observații / Referințe
A1		1.550	Sector cadastral:3 Teren neimprejmuit;

B. Partea II. Proprietari și acte

Inscrieri privitoare la dreptul de proprietate și alte drepturi reale	Referințe
1 / 13/07/2023	
Act Administrativ nr. 46169/52, din 12/03/1997 emis de CJPSDPAT HUNEDOARA;	
B1	A1
Intabulare, drept de PROPRIETATE, dobandit prin Reconstituire, cota actuala 1/1 1) ADĂMUȚ ROZALIA	

C. Partea III. SARCINI .

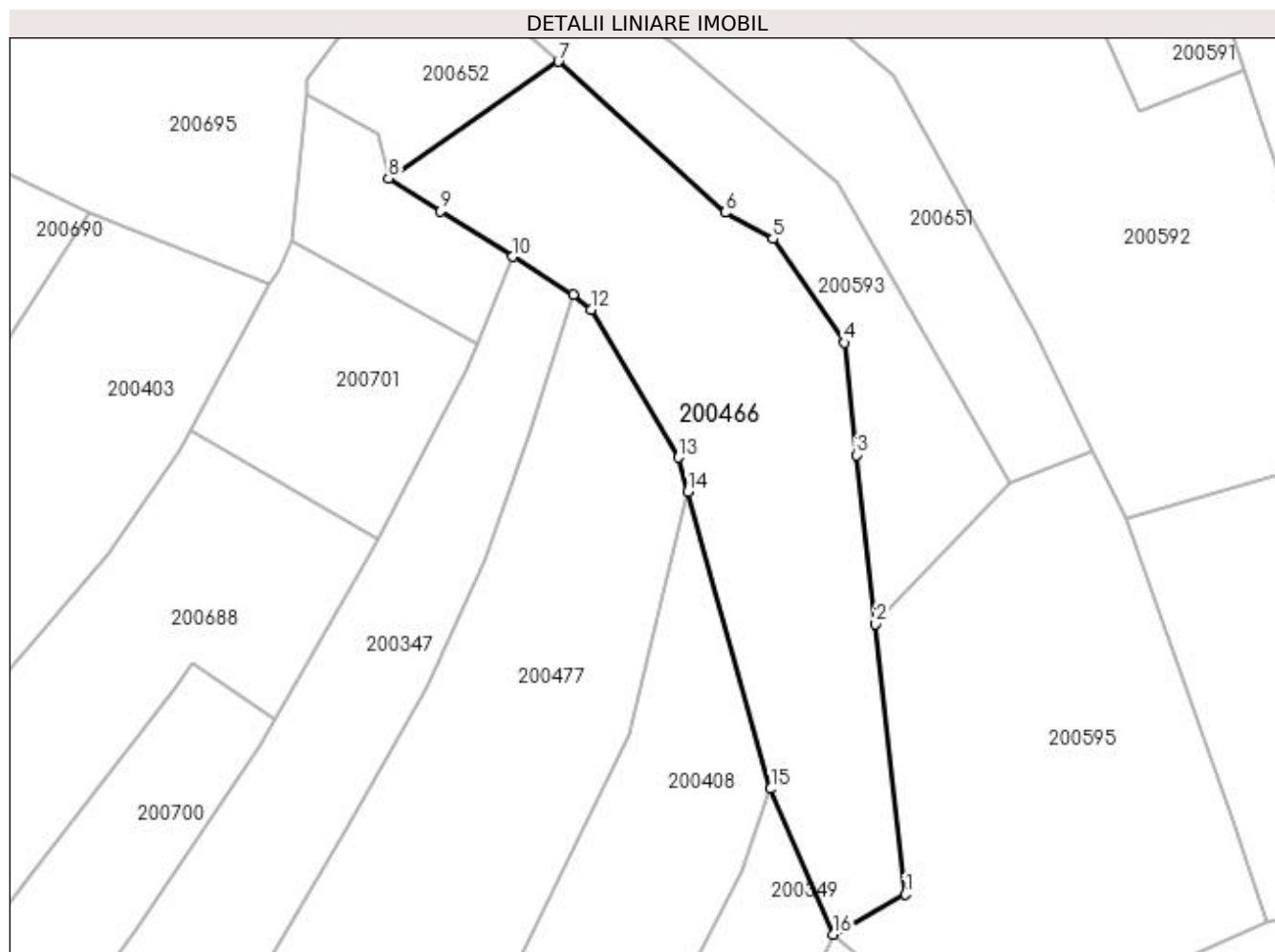
Inscrieri privind dezmembramintele dreptului de proprietate, drepturi reale de garanție și sarcini	Referințe
NU SUNT	

Anexa Nr. 1 La Partea I

Teren

Nr cadastral	Suprafața (mp)*	Observații / Referințe
	1.550	

* Suprafața este determinată în planul de proiecție Stereo 70.



Date referitoare la teren

Crt	Categorie folosință	Intravilan	Suprafața (mp)	Tarla	Parcelă	Nr. topo	Observații / Referințe
1	faneata	NU	1.550	20	787/1	-	

Lungime Segmente

1) Valorile lungimilor segmentelor sunt obținute din proiecție în plan.

Punct început	X / Y	Punct sfârșit	X / Y	Lungime segment (** (m)
1	335.008,302 520.297,396	2	335.005,206 520.325,12	27.897
2	335.005,206 520.325,12	3	335.003,269 520.342,459	17.447
3	335.003,269 520.342,459	4	335.002,066 520.353,945	11.549
4	335.002,066 520.353,945	5	334.994,688 520.364,603	12.963
5	334.994,688 520.364,603	6	334.989,798 520.367,293	5.581

Punct început	X / Y	Punct sfârșit	X / Y	Lungime segment (** (m)
6	334.989,798 520.367,293	7	334.972,691 520.382,776	23.073
7	334.972,691 520.382,776	8	334.955,276 520.370,786	21.144
8	334.955,276 520.370,786	9	334.960,609 520.367,451	6.29
9	334.960,609 520.367,451	10	334.968,005 520.362,78	8.747
10	334.968,005 520.362,78	11	334.974,213 520.358,858	7.343
11	334.974,213 520.358,858	12	334.976,064 520.357,366	2.377
12	334.976,064 520.357,366	13	334.984,986 520.342,186	17.608
13	334.984,986 520.342,186	14	334.985,962 520.338,691	3.628
14	334.985,962 520.338,691	15	334.994,468 520.308,23	31.627
15	334.994,468 520.308,23	16	335.000,882 520.293,302	16.248
16	335.000,882 520.293,302	1	335.008,302 520.297,396	8.475

** Lungimile segmentelor sunt determinate în planul de proiecție Stereo 70 și sunt rotunjite la 1 milimetru.

*** Distanța dintre puncte este formată din segmente cumulate ce sunt mai mici decât valoarea 1 milimetru.

**DATE DESPRE IMOBILUL NR. 200467**

Oficiul de Cadastru și Publicitate Imobiliară HUNEDOARA
Biroul de Cadastru și Publicitate Imobiliară Brad

A. Partea I. Descrierea imobilului

TEREN Extravilan

Adresa: Jud. Hunedoara

Nr. Crt	Nr cadastral Nr. topografic	Suprafața* (mp)	Observații / Referințe
A1		1.514	Sector cadastral:3 Teren neimprejmuit;

B. Partea II. Proprietari și acte

Inscrieri privitoare la dreptul de proprietate și alte drepturi reale		Referințe
1 / 18/07/2023		
Act Normativ nr. 7, din 13/03/1996 emis de PARLAMENTUL ROMÂNIEI;		
B1	Intabulare, drept de PROPRIETATE, dobandit prin Lege, cota actuala 1/1	A1
1) COMUNA CRÎȘCIOR-REZERVA COMISIEI LOCALE DE FOND FUNCICIAR, CIF:4468331		

C. Partea III. SARCINI .

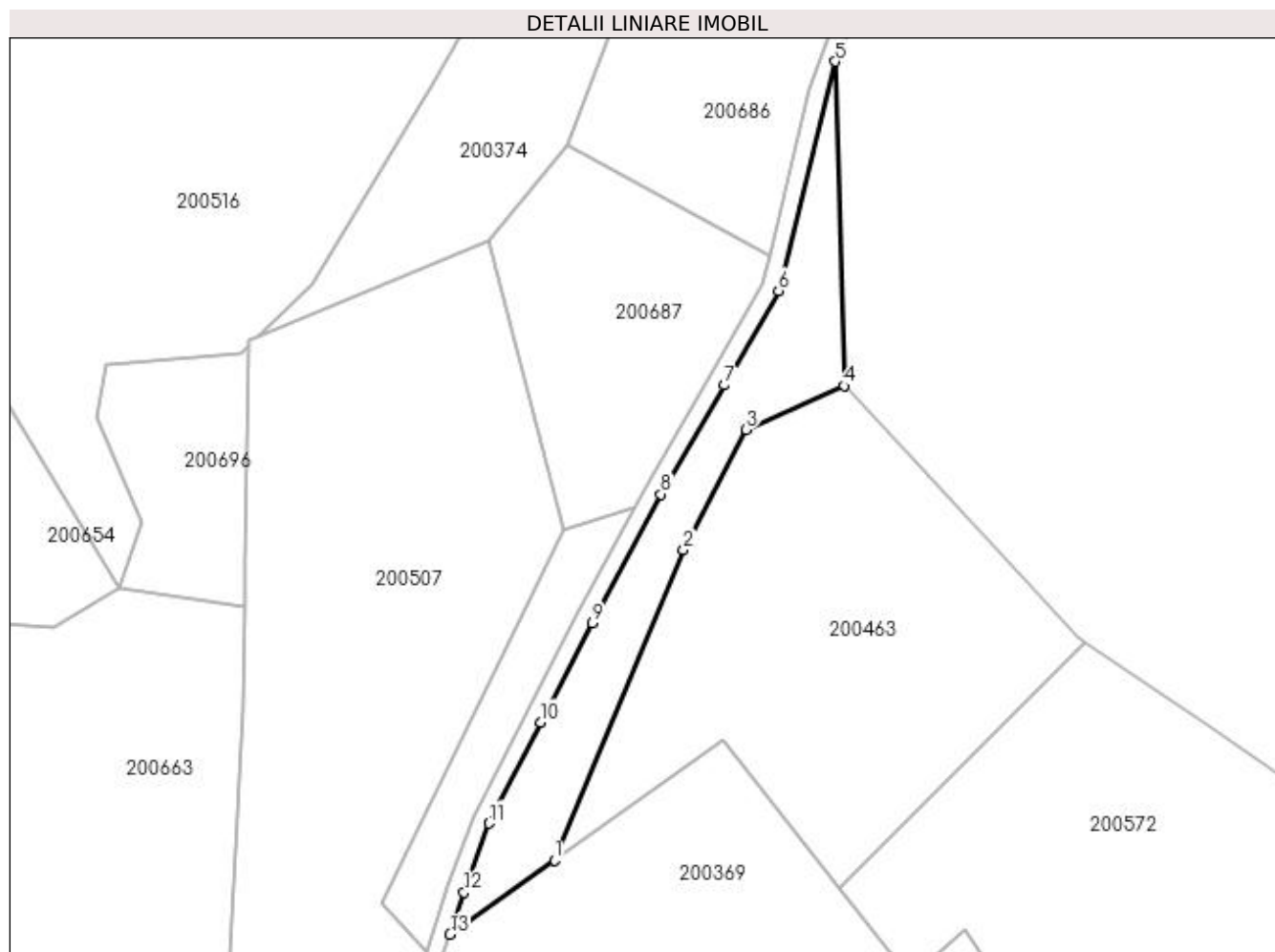
Inscrieri privind dezmembramintele dreptului de proprietate, drepturi reale de garanție și sarcini	Referințe
NU SUNT	

Anexa Nr. 1 La Partea I

Teren

Nr cadastral	Suprafața (mp)*	Observații / Referințe
	1.514	

* Suprafața este determinată în planul de proiecție Stereo 70.



Date referitoare la teren

Crt	Categorie folosință	Intra vilan	Suprafața (mp)	Tarla	Parcelă	Nr. topo	Observații / Referințe
1	faneata	NU	1.514	20	-	-	

Lungime Segmente

1) Valorile lungimilor segmentelor sunt obținute din proiecție în plan.

Punct început	X / Y	Punct sfârșit	X / Y	Lungime segment (** (m)
1	334.671,868 520.988,748	2	334.694,343 521.042,811	58.549
2	334.694,343 521.042,811	3	334.705,249 521.063,678	23.545
3	334.705,249 521.063,678	4	334.722,34 521.071,312	18.718
4	334.722,34 521.071,312	5	334.720,832 521.127,796	56.505
5	334.720,832 521.127,796	6	334.710,898 521.087,87	41.143

Punct început	X / Y	Punct sfârșit	X / Y	Lungime segment (** (m)
6	334.710,898 521.087,87	7	334.701,49 521.071,439	18.934
7	334.701,49 521.071,439	8	334.690,448 521.052,459	21.958
8	334.690,448 521.052,459	9	334.678,431 521.030,053	25.425
9	334.678,431 521.030,053	10	334.669,493 521.012,75	19.475
10	334.669,493 521.012,75	11	334.660,428 520.995,151	19.797
11	334.660,428 520.995,151	12	334.656,149 520.983,113	12.776
12	334.656,149 520.983,113	13	334.653,679 520.975,822	7.697
13	334.653,679 520.975,822	1	334.671,868 520.988,748	22.314

** Lungimile segmentelor sunt determinate în planul de proiecție Stereo 70 și sunt rotunjite la 1 milimetru.

*** Distanța dintre puncte este formată din segmente cumulate ce sunt mai mici decât valoarea 1 milimetru.

**DATE DESPRE IMOBILUL NR. 200468**

Oficiul de Cadastru și Publicitate Imobiliară HUNEDOARA
Biroul de Cadastru și Publicitate Imobiliară Brad

A. Partea I. Descrierea imobilului

TEREN Extravilan

Adresa: Jud. Hunedoara

Nr. Crt	Nr cadastral Nr. topografic	Suprafața* (mp)	Observații / Referințe
A1		665	Sector cadastral:3 Teren neimprejmuit;

B. Partea II. Proprietari și acte

Inscrieri privitoare la dreptul de proprietate și alte drepturi reale		Referințe
1 / 18/07/2023		
Act Normativ nr. 7, din 13/03/1996 emis de PARLAMENTUL ROMÂNIEI;		
B1	Intabulare, drept de PROPRIETATE, dobândit prin Lege, cota actuala 1/1	A1
1) COMUNA CRÎȘCIOR-REZERVA COMISIEI LOCALE DE FOND FUNCICIAR, CIF:4468331		

C. Partea III. SARCINI .

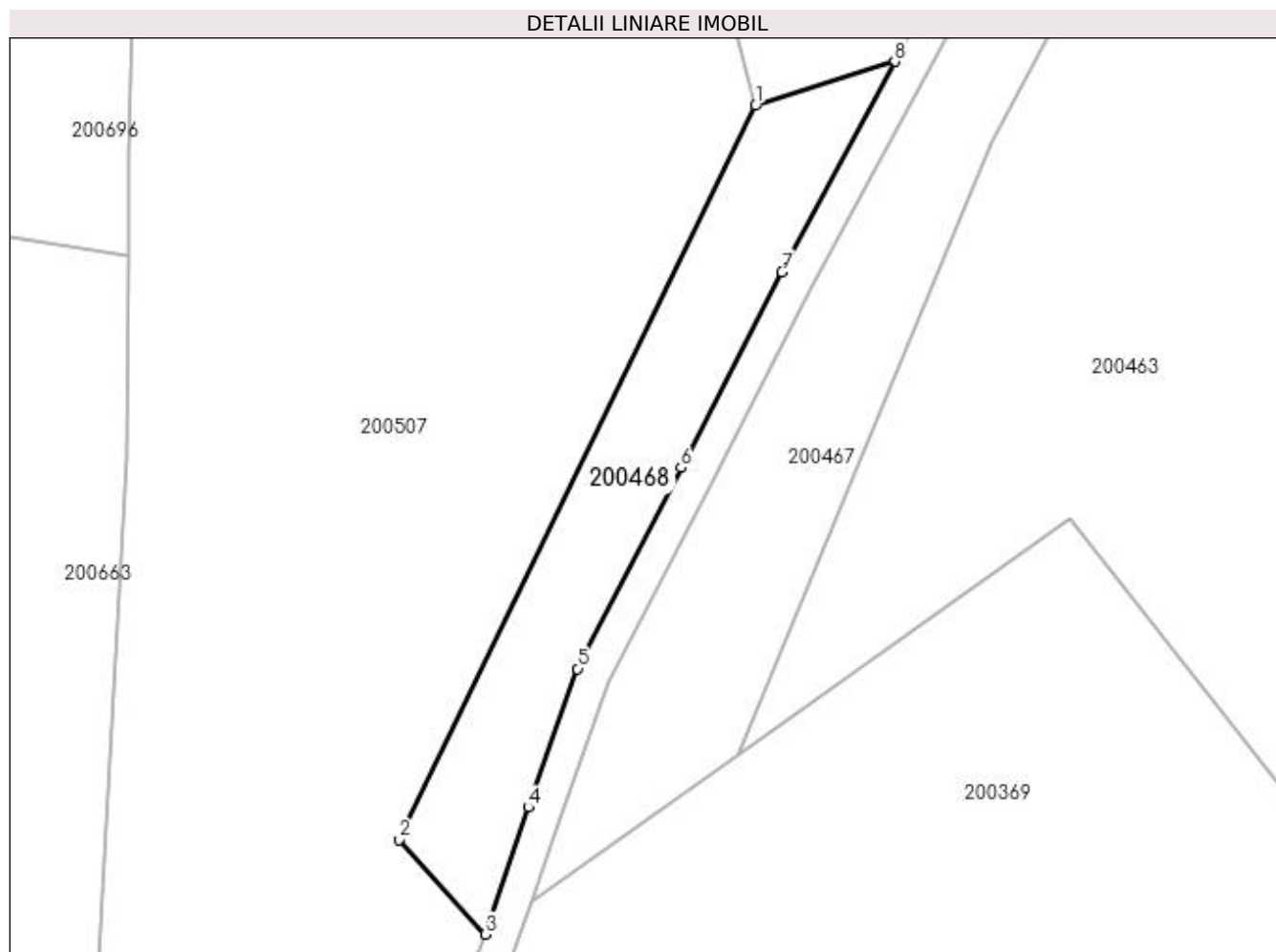
Inscrieri privind dezmembramintele dreptului de proprietate, drepturi reale de garanție și sarcini	Referințe
NU SUNT	

Anexa Nr. 1 La Partea I

Teren

Nr cadastral	Suprafața (mp)*	Observații / Referințe
	665	

* Suprafața este determinată în planul de proiecție Stereo 70.



Date referitoare la teren

Crt	Categorie folosință	Intra vilan	Suprafața (mp)	Tarla	Parcelă	Nr. topo	Observații / Referințe
1	faneata	NU	665	20	-	-	

Lungime Segmente

1) Valorile lungimilor segmentelor sunt obținute din proiecție în plan.

Punct început	X / Y	Punct sfârșit	X / Y	Lungime segment (** (m)
1	334.673,418 521.046,149	2	334.641,917 520.981,221	72.167
2	334.641,917 520.981,221	3	334.649,508 520.972,858	11.294
3	334.649,508 520.972,858	4	334.653,315 520.984,096	11.866
4	334.653,315 520.984,096	5	334.657,669 520.996,345	13.0
5	334.657,669 520.996,345	6	334.666,827 521.014,126	20.0

Punct început	X / Y	Punct sfârșit	X / Y	Lungime segment (** (m)
6	334.666,827 521.014,126	7	334.675,776 521.031,45	19.5
7	334.675,776 521.031,45	8	334.685,758 521.050,061	21.118
8	334.685,758 521.050,061	1	334.673,418 521.046,149	12.945

** Lungimile segmentelor sunt determinate în planul de proiecție Stereo 70 și sunt rotunjite la 1 milimetru.

*** Distanța dintre puncte este formată din segmente cumulate ce sunt mai mici decât valoarea 1 milimetru.

**DATE DESPRE IMOBILUL NR. 200469**

Oficiul de Cadastru și Publicitate Imobiliară HUNEDOARA
Biroul de Cadastru și Publicitate Imobiliară Brad

A. Partea I. Descrierea imobilului

TEREN Extravilan

Adresa: Jud. Hunedoara

Nr. Crt	Nr cadastral Nr. topografic	Suprafața* (mp)	Observații / Referințe
A1		250	Sector cadastral:3 Teren neimprejmuit;

B. Partea II. Proprietari și acte

Inscrieri privitoare la dreptul de proprietate și alte drepturi reale		Referințe
1 / 10/07/2023		
Act Notarial nr. 1491, din 08/06/2000 emis de Poenar Viorica Maria;		
B1	Intabulare, drept de PROPRIETATE, dobandit prin Conventie, cota actuala 1/1 1) POPA NICOLAIE, SI SOTIA 2) POPA RODICA	A1

C. Partea III. SARCINI .

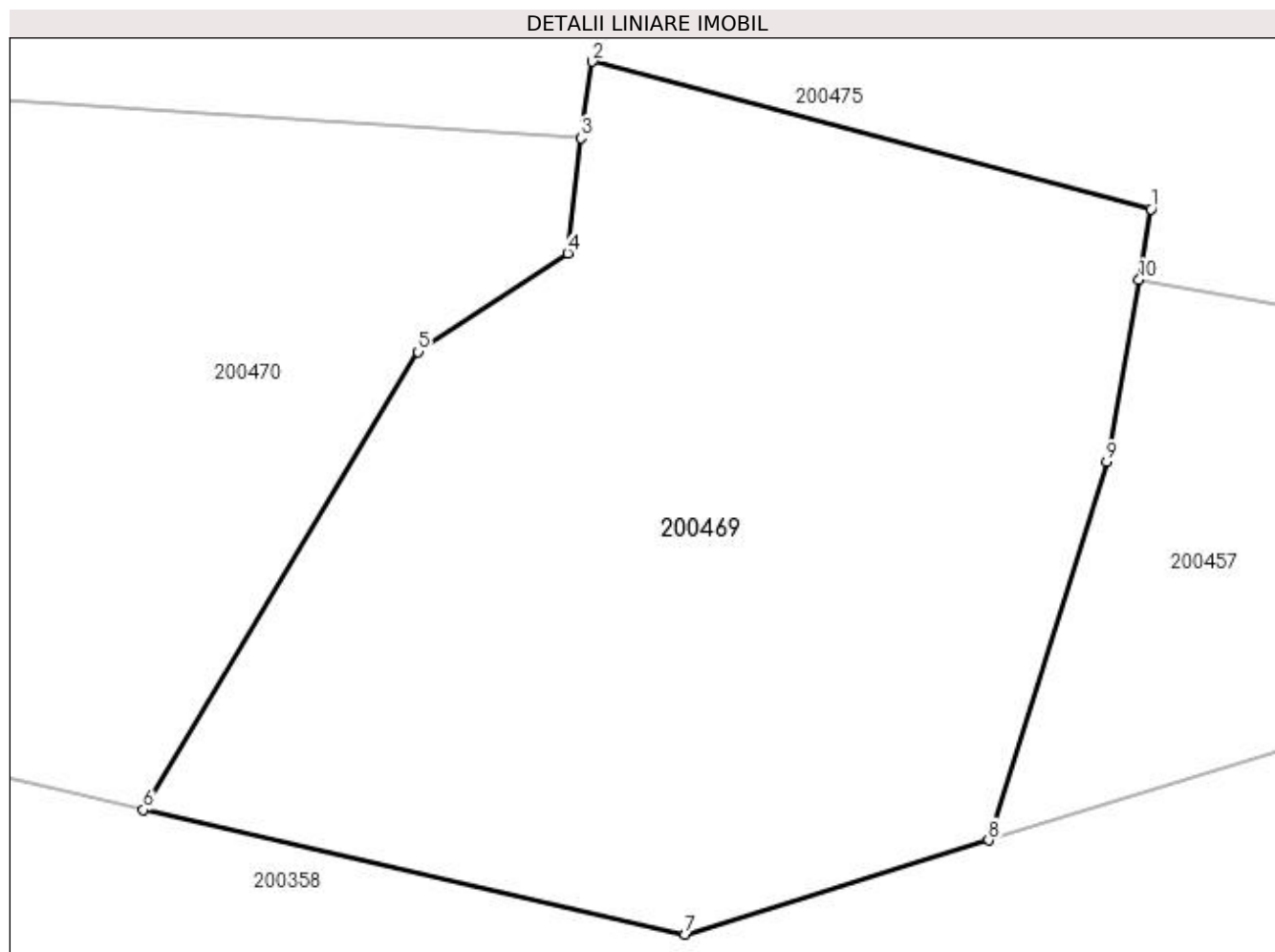
Inscrieri privind dezmembramintele dreptului de proprietate, drepturi reale de garanție și sarcini	Referințe
NU SUNT	

Anexa Nr. 1 La Partea I

Teren

Nr cadastral	Suprafața (mp)*	Observații / Referințe
	250	

* Suprafața este determinată în planul de proiecție Stereo 70.



Date referitoare la teren

Crt	Categorie folosință	Intravilan	Suprafața (mp)	Tarla	Parcelă	Nr. topo	Observații / Referințe
1	faneata	NU	250	20	780/7	-	

Lungime Segmente

1) Valorile lungimilor segmentelor sunt obținute din proiecție în plan.

Punct început	X / Y	Punct sfârșit	X / Y	Lungime segment (** (m)
1	335.268,618 520.257,474	2	335.256,711 520.260,62	12.316
2	335.256,711 520.260,62	3	335.256,459 520.258,992	1.647
3	335.256,459 520.258,992	4	335.256,177 520.256,53	2.478
4	335.256,177 520.256,53	5	335.252,992 520.254,431	3.814
5	335.252,992 520.254,431	6	335.247,132 520.244,669	11.386

Punct început	X / Y	Punct sfârșit	X / Y	Lungime segment (** (m)
6	335.247,132 520.244,669	7	335.258,692 520.242,013	11.861
7	335.258,692 520.242,013	8	335.265,158 520.244,017	6.769
8	335.265,158 520.244,017	9	335.267,676 520.252,086	8.453
9	335.267,676 520.252,086	10	335.268,371 520.255,965	3.941
10	335.268,371 520.255,965	1	335.268,618 520.257,474	1.529

** Lungimile segmentelor sunt determinate în planul de proiecție Stereo 70 și sunt rotunjite la 1 milimetru.

*** Distanța dintre puncte este formată din segmente cumulate ce sunt mai mici decât valoarea 1 milimetru.

**DATE DESPRE IMOBILUL NR. 200470**

Oficiul de Cadastru și Publicitate Imobiliară HUNEDOARA
Biroul de Cadastru și Publicitate Imobiliară Brad

A. Partea I. Descrierea imobilului

TEREN Extravilan

Adresa: Jud. Hunedoara

Nr. Crt	Nr cadastral Nr. topografic	Suprafața* (mp)	Observații / Referințe
A1		230	Sector cadastral:3 Teren neimprejmuit;

B. Partea II. Proprietari și acte

Inscrieri privitoare la dreptul de proprietate și alte drepturi reale	Referințe
1 / 14/07/2023	
Act Administrativ nr. 47188/70, din 27/08/1997 emis de CJPSDPAT HUNEDOARA;	
B1	A1
Intabulare, drept de PROPRIETATE, dobandit prin Reconstituire, cota actuala 1/1 1) ALMĂȘAN SOFIA	

C. Partea III. SARCINI .

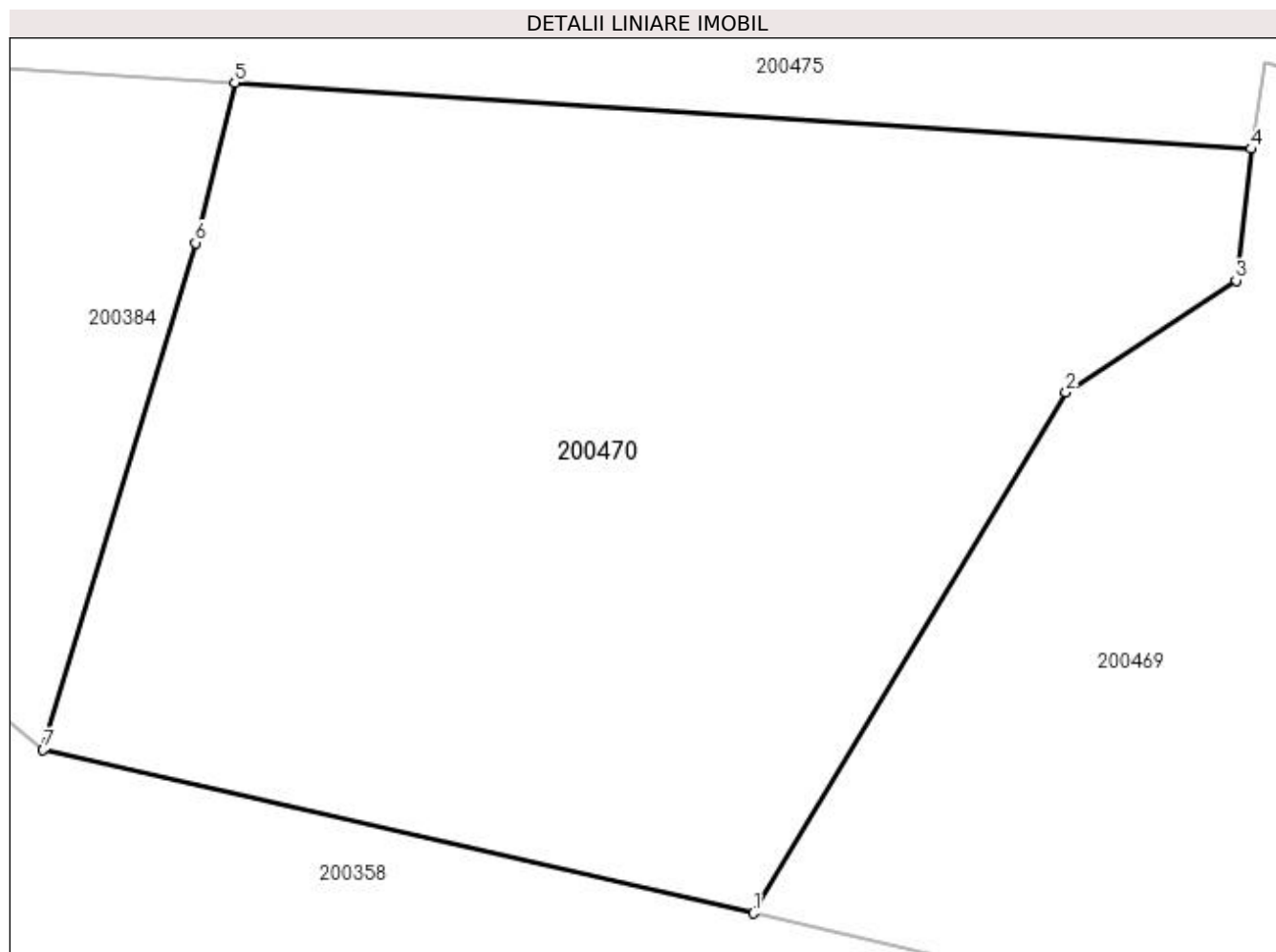
Inscrieri privind dezmembramintele dreptului de proprietate, drepturi reale de garanție și sarcini	Referințe
NU SUNT	

Anexa Nr. 1 La Partea I

Teren

Nr cadastral	Suprafața (mp)*	Observații / Referințe
	230	

* Suprafața este determinată în planul de proiecție Stereo 70.



Date referitoare la teren

Crt	Categorie folosință	Intra vilan	Suprafața (mp)	Tarla	Parcelă	Nr. topo	Observații / Referințe
1	faneata	NU	230	20	780/6	-	

Lungime Segmente

1) Valorile lungimilor segmentelor sunt obținute din proiecție în plan.

Punct început	X / Y	Punct sfârșit	X / Y	Lungime segment (** (m)
1	335.247,132 520.244,669	2	335.252,992 520.254,431	11.386
2	335.252,992 520.254,431	3	335.256,177 520.256,53	3.814
3	335.256,177 520.256,53	4	335.256,459 520.258,992	2.478
4	335.256,459 520.258,992	5	335.237,403 520.260,234	19.097
5	335.237,403 520.260,234	6	335.236,665 520.257,231	3.092

Punct început	X / Y	Punct sfârșit	X / Y	Lungime segment (** (m)
6	335.236,665 520.257,231	7	335.233,812 520.247,729	9.921
7	335.233,812 520.247,729	1	335.247,132 520.244,669	13.666

** Lungimile segmentelor sunt determinate în planul de proiecție Stereo 70 și sunt rotunjite la 1 milimetru.

*** Distanța dintre puncte este formată din segmente cumulate ce sunt mai mici decât valoarea 1 milimetru.

**DATE DESPRE IMOBILUL NR. 200471**

Oficiul de Cadastru și Publicitate Imobiliară HUNEDOARA
Biroul de Cadastru și Publicitate Imobiliară Brad

A. Partea I. Descrierea imobilului

TEREN Intravilan

Adresa: Loc. Zdrapti, Jud. Hunedoara

Nr. Crt	Nr cadastral Nr. topografic	Suprafața* (mp)	Observații / Referințe
A1		730	Sector cadastral:3 Teren neimprejmuit; NU S-A PUTUT IDENTIFICA CU CF VECHI.

B. Partea II. Proprietari și acte

Inscrieri privitoare la dreptul de proprietate și alte drepturi reale		Referințe
1 / 10/07/2023		
Act Notarial nr. 1491, din 08/06/2000 emis de Poenar Viorica Maria;		
B1	Intabulare, drept de PROPRIETATE, dobandit prin Conventie, cota actuala 1/1 1) POPA NICOLAIE, SI SOTIA 2) POPA RODICA	A1

C. Partea III. SARCINI .

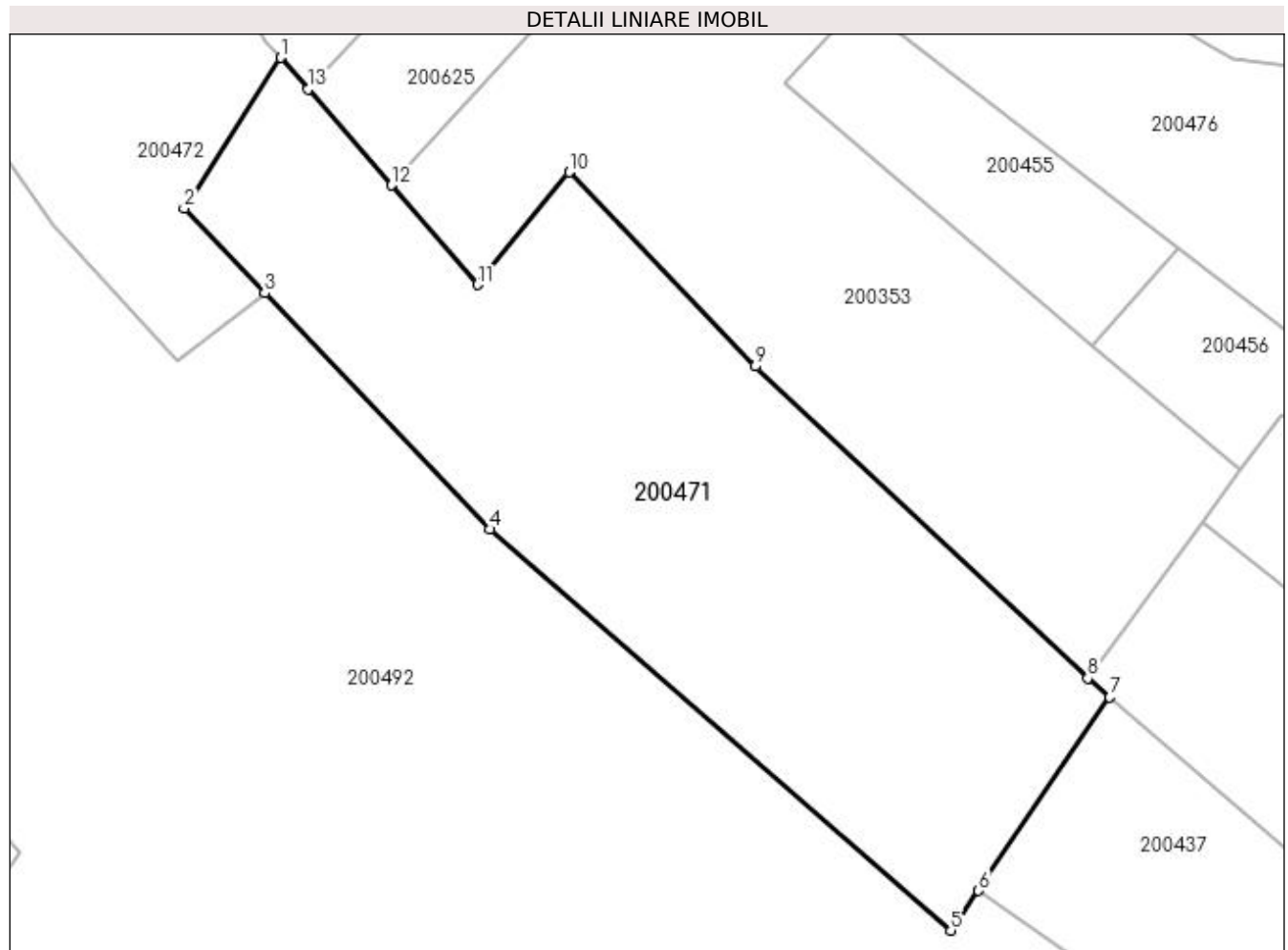
Inscrieri privind dezmembramintele dreptului de proprietate, drepturi reale de garanție și sarcini	Referințe
NU SUNT	

Anexa Nr. 1 La Partea I

Teren

Nr cadastral	Suprafața (mp)*	Observații / Referințe
	730	NU S-A PUTUT IDENTIFICA CU CF VECHI.

* Suprafața este determinată în planul de proiecție Stereo 70.



Date referitoare la teren

Crt	Categorie folosință	Intravilan	Suprafața (mp)	Tarla	Parcelă	Nr. topo	Observații / Referințe
1	faneata	DA	730	20	772/5	-	

Lungime Segmente

1) Valorile lungimilor segmentelor sunt obținute din proiecție în plan.

Punct început	X / Y	Punct sfârșit	X / Y	Lungime segment (** (m)
1	335.140,598 520.124,636	2	335.135,612 520.116,83	9.262
2	335.135,612 520.116,83	3	335.139,777 520.112,462	6.036
3	335.139,777 520.112,462	4	335.151,437 520.100,231	16.898
4	335.151,437 520.100,231	5	335.175,307 520.079,469	31.636
5	335.175,307 520.079,469	6	335.176,749 520.081,527	2.513

Punct început	X / Y	Punct sfârșit	X / Y	Lungime segment (** (m)
6	335.176,749 520.081,527	7	335.183,54 520.091,542	12.101
7	335.183,54 520.091,542	8	335.182,402 520.092,524	1.503
8	335.182,402 520.092,524	9	335.165,199 520.108,664	23.589
9	335.165,199 520.108,664	10	335.155,561 520.118,707	13.92
10	335.155,561 520.118,707	11	335.150,819 520.112,892	7.503
11	335.150,819 520.112,892	12	335.146,35 520.118,027	6.807
12	335.146,35 520.118,027	13	335.142,025 520.122,996	6.587
13	335.142,025 520.122,996	1	335.140,598 520.124,636	2.174

** Lungimile segmentelor sunt determinate în planul de proiecție Stereo 70 și sunt rotunjite la 1 milimetru.

*** Distanța dintre puncte este formată din segmente cumulate ce sunt mai mici decât valoarea 1 milimetru.

**DATE DESPRE IMOBILUL NR. 200472**

Oficiul de Cadastru și Publicitate Imobiliară HUNEDOARA
Biroul de Cadastru și Publicitate Imobiliară Brad

A. Partea I. Descrierea imobilului

TEREN Necunoscut

Adresa: Loc. Zdrapti, Jud. Hunedoara

Nr. Crt	Nr cadastral Nr. topografic	Suprafața* (mp)	Observații / Referințe
A1		780	Sector cadastral:3 Teren neimprejmuit; NU S-A PUTUT IDENTIFICA CU CF VECHI.

B. Partea II. Proprietari și acte

Inscrieri privitoare la dreptul de proprietate și alte drepturi reale		Referințe
1 / 19/07/2023		
Act Notarial nr. 108, din 10/10/2013 emis de NP PETRUICA MARIA CRISTINA (CM 101/2013);		
B1	Intabulare, drept de PROPRIETATE, dobandit prin Succesiune, cota actuala 1/1 1) NEGRU LIVIA-MARIA	A1

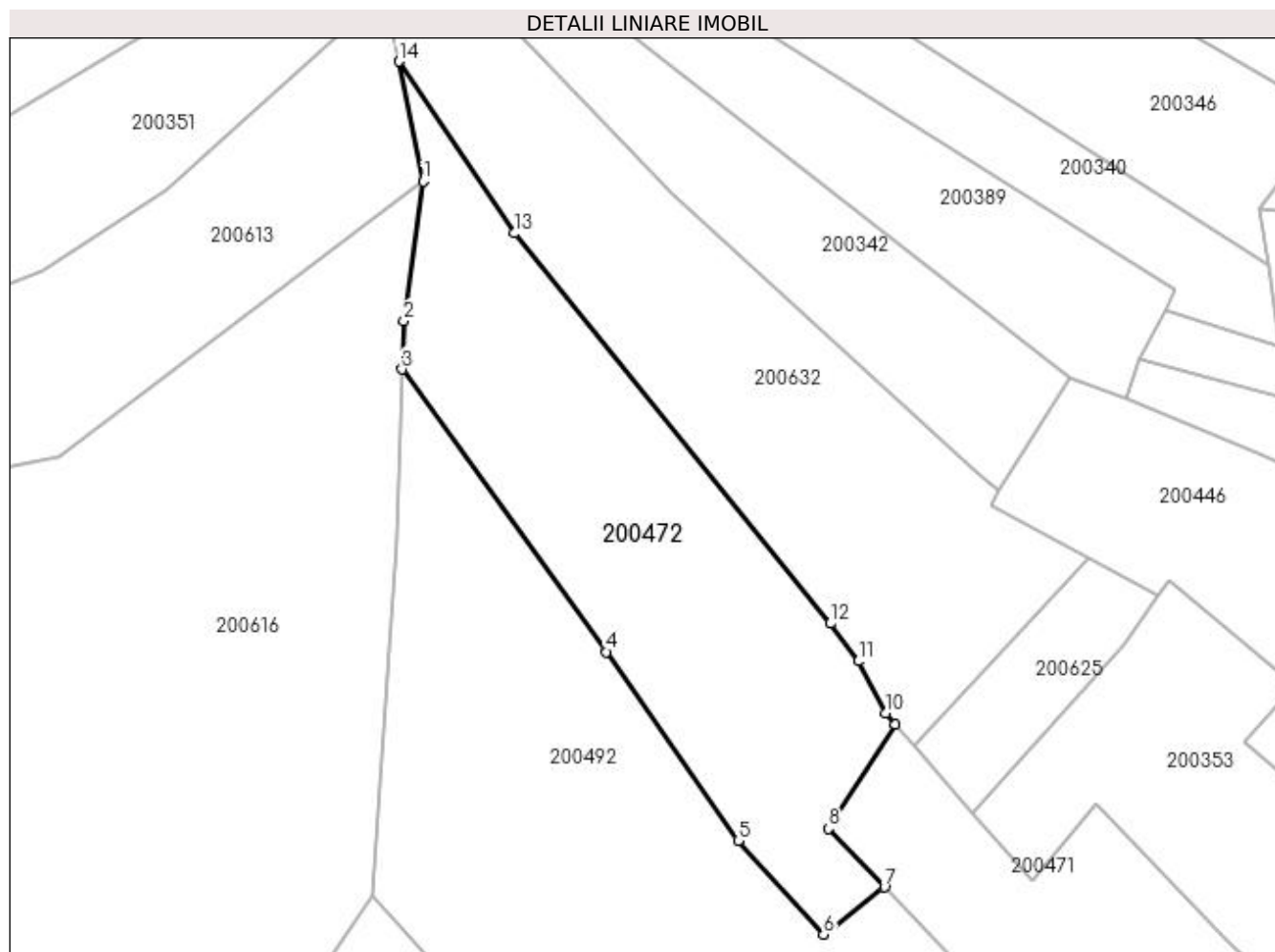
C. Partea III. SARCINI .

Inscrieri privind dezmembramintele dreptului de proprietate, drepturi reale de garanție și sarcini	Referințe
NU SUNT	

Anexa Nr. 1 La Partea I**Teren**

Nr cadastral	Suprafața (mp)*	Observații / Referințe
	780	NU S-A PUTUT IDENTIFICA CU CF VECHI.

* Suprafața este determinată în planul de proiecție Stereo 70.

**Date referitoare la teren**

Crt	Categorie folosință	Intra vilan	Suprafața (mp)	Tarla	Parcelă	Nr. topo	Observații / Referințe
1	faneata	DA	470	20	772/6	-	
2	faneata	NU	39	20	771/2	-	
3	faneata	DA	271	20	771/2	-	

Lungime Segmente

1) Valorile lungimilor segmentelor sunt obținute din proiecție în plan.

Punct început	X / Y	Punct sfârșit	X / Y	Lungime segment (** (m)
1	335.105,238 520.165,264	2	335.103,791 520.154,805	10.559
2	335.103,791 520.154,805	3	335.103,646 520.151,205	3.603
3	335.103,646 520.151,205	4	335.118,946 520.130,052	26.106
4	335.118,946 520.130,052	5	335.128,823 520.115,914	17.246

Punct început	X / Y	Punct sfârșit	X / Y	Lungime segment (** (m)
5	335.128,823 520.115,914	6	335.135,215 520.108,919	9.475
6	335.135,215 520.108,919	7	335.139,777 520.112,462	5.776
7	335.139,777 520.112,462	8	335.135,612 520.116,83	6.036
8	335.135,612 520.116,83	9	335.140,598 520.124,636	9.262
9	335.140,598 520.124,636	10	335.139,855 520.125,489	1.131
10	335.139,855 520.125,489	11	335.137,803 520.129,363	4.384
11	335.137,803 520.129,363	12	335.135,722 520.132,191	3.511
12	335.135,722 520.132,191	13	335.112,043 520.161,377	37.583
13	335.112,043 520.161,377	14	335.103,4 520.174,233	15.492
14	335.103,4 520.174,233	1	335.105,238 520.165,264	9.155

** Lungimile segmentelor sunt determinate în planul de proiecție Stereo 70 și sunt rotunjite la 1 milimetru.

*** Distanța dintre puncte este formată din segmente cumulate ce sunt mai mici decât valoarea 1 milimetru.

**DATE DESPRE IMOBILUL NR. 200473**

Oficiul de Cadastru și Publicitate Imobiliară HUNEDOARA
Biroul de Cadastru și Publicitate Imobiliară Brad

A. Partea I. Descrierea imobilului

TEREN Extravilan

Adresa: Jud. Hunedoara

Nr. Crt	Nr cadastral Nr. topografic	Suprafața* (mp)	Observații / Referințe
A1		2.450	Sector cadastral:3 Teren neimprejmuit;

B. Partea II. Proprietari și acte

Inscrieri privitoare la dreptul de proprietate și alte drepturi reale		Referințe
1 / 10/07/2023		
Act Notarial nr. 1491, din 08/06/2000 emis de Poenar Viorica Maria;		
B1	Intabulare, drept de PROPRIETATE, dobandit prin Conventie, cota actuala 1/1 1) POPA NICOLAIE, SI SOTIA 2) POPA RODICA	A1

C. Partea III. SARCINI .

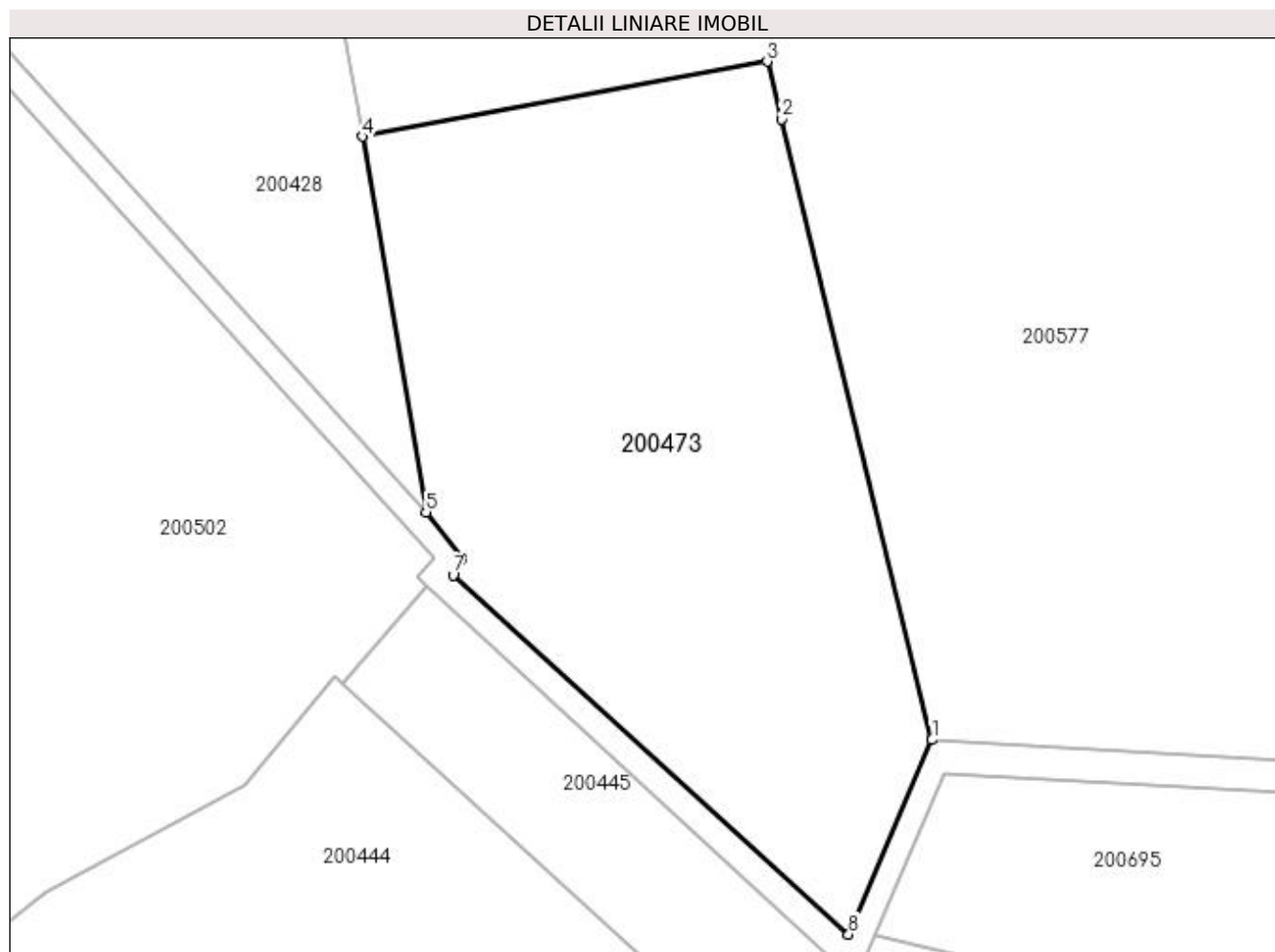
Inscrieri privind dezmembramintele dreptului de proprietate, drepturi reale de garanție și sarcini	Referințe
NU SUNT	

Anexa Nr. 1 La Partea I

Teren

Nr cadastral	Suprafața (mp)*	Observații / Referințe
	2.450	

* Suprafața este determinată în planul de proiecție Stereo 70.



Date referitoare la teren

Crt	Categorie folosință	Intra vilan	Suprafața (mp)	Tarla	Parcelă	Nr. topo	Observații / Referințe
1	pasune	NU	2.450	20	846/5	-	

Lungime Segmente

1) Valorile lungimilor segmentelor sunt obținute din proiecție în plan.

Punct început	X / Y	Punct sfârșit	X / Y	Lungime segment (** (m)
1	334.911,546 520.395,559	2	334.897,842 520.451,886	57.97
2	334.897,842 520.451,886	3	334.896,566 520.457,129	5.396
3	334.896,566 520.457,129	4	334.859,785 520.450,317	37.407
4	334.859,785 520.450,317	5	334.865,577 520.416,217	34.588
5	334.865,577 520.416,217	6	334.868,85 520.412,0	5.339

Punct început	X / Y	Punct sfârșit	X / Y	Lungime segment (** (m)
6	334.868,85 520.412,0	7	334.868,049 520.410,509	1.692
7	334.868,049 520.410,509	8	334.903,971 520.377,897	48.517
8	334.903,971 520.377,897	1	334.911,546 520.395,559	19.218

** Lungimile segmentelor sunt determinate în planul de proiecție Stereo 70 și sunt rotunjite la 1 milimetru.

*** Distanța dintre puncte este formată din segmente cumulate ce sunt mai mici decât valoarea 1 milimetru.

**DATE DESPRE IMOBILUL NR. 200474**

Oficiul de Cadastru și Publicitate Imobiliară HUNEDOARA
Biroul de Cadastru și Publicitate Imobiliară Brad

A. Partea I. Descrierea imobilului

TEREN Intravilan

Adresa: Loc. Zdrapti, Jud. Hunedoara

Nr. Crt	Nr cadastral Nr. topografic	Suprafața* (mp)	Observații / Referințe
A1		200	Sector cadastral:3 Teren neimprejmuit; NU S-A PUTUT IDENTIFICA CU CF VECHI.

B. Partea II. Proprietari și acte

Inscrieri privitoare la dreptul de proprietate și alte drepturi reale		Referințe
1 / 11/07/2023		
Act Notarial nr. 1491, din 08/06/2000 emis de Poenar Viorica Maria;		
B1	Intabulare, drept de PROPRIETATE, dobandit prin Conventie, cota actuala 1/1 1) POPA NICOLAIE, SI SOTIA 2) POPA RODICA	A1

C. Partea III. SARCINI .

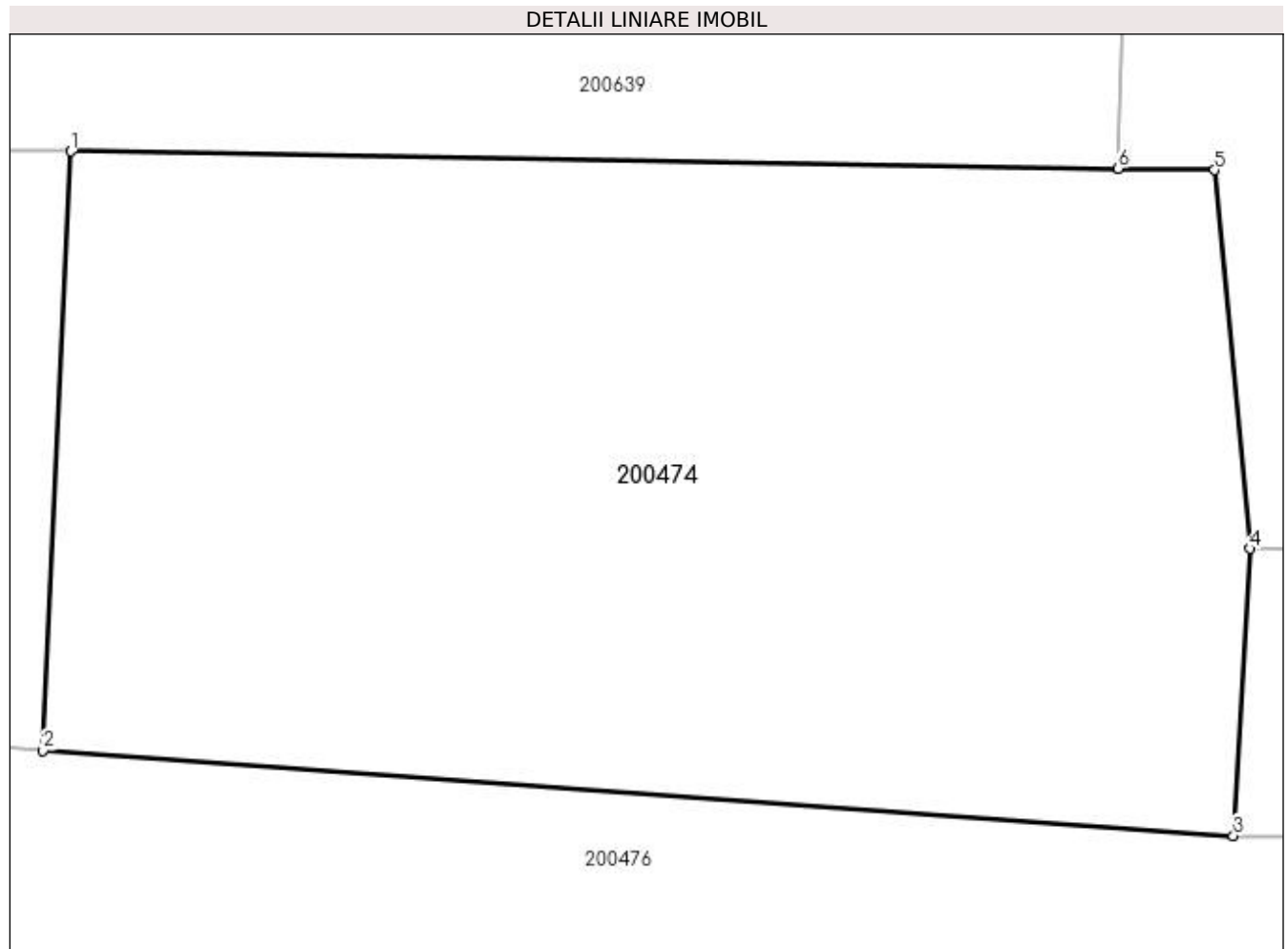
Inscrieri privind dezmembramintele dreptului de proprietate, drepturi reale de garanție și sarcini	Referințe
NU SUNT	

Anexa Nr. 1 La Partea I

Teren

Nr cadastral	Suprafața (mp)*	Observații / Referințe
	200	NU S-A PUTUT IDENTIFICA CU CF VECHI.

* Suprafața este determinată în planul de proiecție Stereo 70.



Date referitoare la teren

Crt	Categorie folosință	Intra vilan	Suprafața (mp)	Tarla	Parcelă	Nr. topo	Observații / Referințe
1	faneata	DA	200	20	780/33	-	

Lungime Segmente

1) Valorile lungimilor segmentelor sunt obținute din proiecție în plan.

Punct început	X / Y	Punct sfârșit	X / Y	Lungime segment (** (m)
1	335.272,544 520.125,415	2	335.272,087 520.115,608	9.818
2	335.272,087 520.115,608	3	335.291,573 520.114,215	19.536
3	335.291,573 520.114,215	4	335.291,84 520.118,913	4.706
4	335.291,84 520.118,913	5	335.291,261 520.125,11	6.224
5	335.291,261 520.125,11	6	335.289,69 520.125,136	1.572

Punct început	X / Y	Punct sfârșit	X / Y	Lungime segment (** (m)
6	335.289,69 520.125,136	1	335.272,544 520.125,415	17.148

** Lungimile segmentelor sunt determinate în planul de proiecție Stereo 70 și sunt rotunjite la 1 milimetru.

*** Distanța dintre puncte este formată din segmente cumulate ce sunt mai mici decât valoarea 1 milimetru.

**DATE DESPRE IMOBILUL NR. 200475**

Oficiul de Cadastru și Publicitate Imobiliară HUNEDOARA
Biroul de Cadastru și Publicitate Imobiliară Brad

A. Partea I. Descrierea imobilului

TEREN Extravilan

Adresa: Jud. Hunedoara

Nr. Crt	Nr cadastral Nr. topografic	Suprafața* (mp)	Observații / Referințe
A1		1.494	Sector cadastral:3 Teren neimprejmuit;

B. Partea II. Proprietari și acte

Inscrieri privitoare la dreptul de proprietate și alte drepturi reale		Referințe
1 / 18/07/2023		
Act Normativ nr. 7, din 13/03/1996 emis de PARLAMENTUL ROMÂNIEI;		
B1	Intabulare, drept de PROPRIETATE, dobandit prin Lege, cota actuala 1/1	A1
1) COMUNA CRÎȘCIOR-REZERVA COMISIEI LOCALE DE FOND FUNCICIAR, CIF:4468331		

C. Partea III. SARCINI .

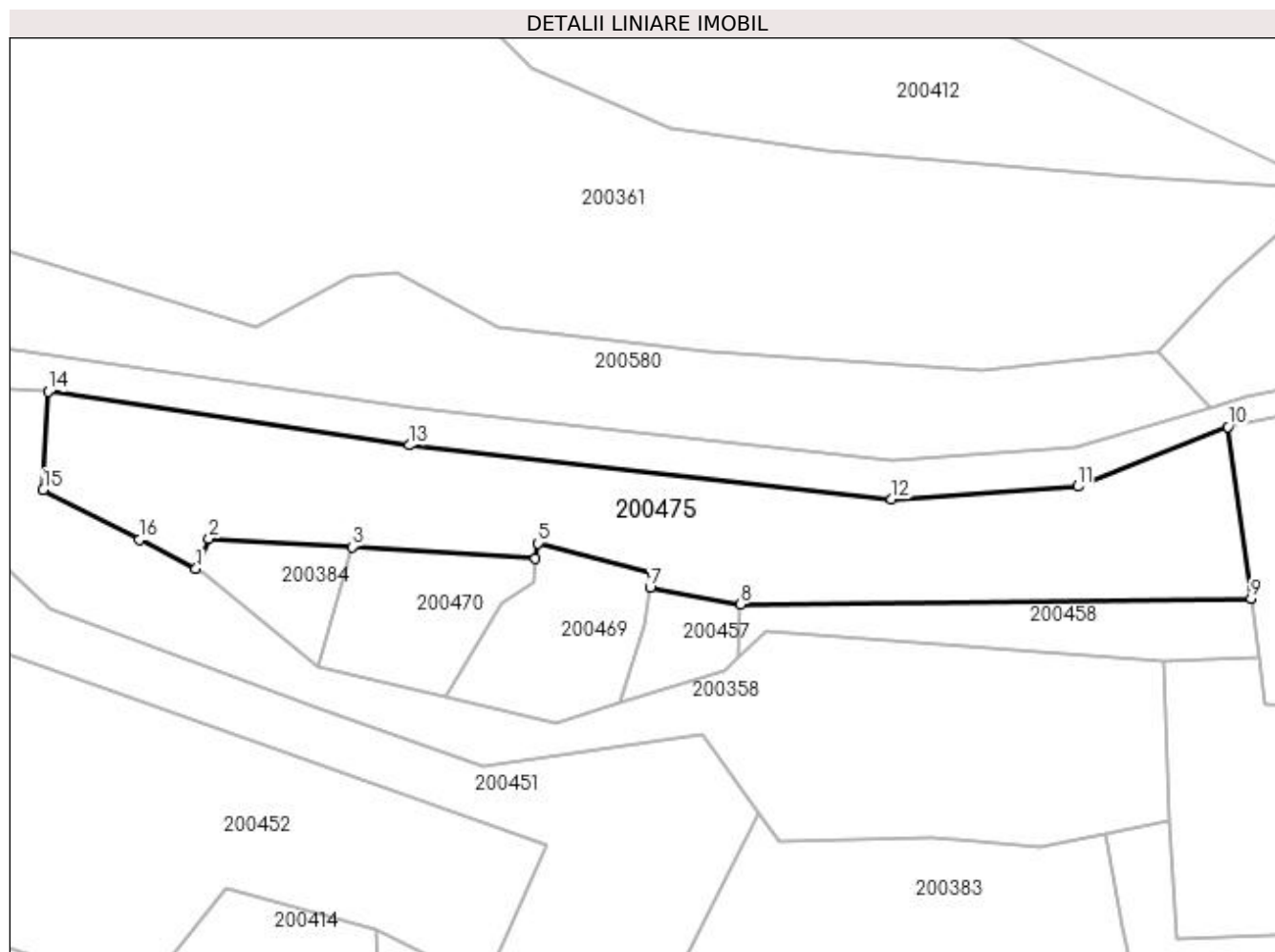
Inscrieri privind dezmembramintele dreptului de proprietate, drepturi reale de garanție și sarcini	Referințe
NU SUNT	

Anexa Nr. 1 La Partea I

Teren

Nr cadastral	Suprafața (mp)*	Observații / Referințe
	1.494	

* Suprafața este determinată în planul de proiecție Stereo 70.



Date referitoare la teren

Crt	Categorie folosință	Intra vilan	Suprafața (mp)	Tarla	Parcelă	Nr. topo	Observații / Referințe
1	faneata	NU	1.494	20	-	-	

Lungime Segmente

1) Valorile lungimilor segmentelor sunt obținute din proiecție în plan.

Punct început	X / Y	Punct sfârșit	X / Y	Lungime segment (** (m)
1	335.221,206 520.257,976	2	335.222,541 520.261,111	3.407
2	335.222,541 520.261,111	3	335.237,403 520.260,234	14.888
3	335.237,403 520.260,234	4	335.256,459 520.258,992	19.097
4	335.256,459 520.258,992	5	335.256,711 520.260,62	1.647
5	335.256,711 520.260,62	6	335.268,618 520.257,474	12.316

Punct început	X / Y	Punct sfârșit	X / Y	Lungime segment (** (m)
6	335.268,618 520.257,474	7	335.268,371 520.255,965	1.529
7	335.268,371 520.255,965	8	335.277,756 520.254,271	9.536
8	335.277,756 520.254,271	9	335.330,777 520.254,882	53.025
9	335.330,777 520.254,882	10	335.328,359 520.272,696	17.977
10	335.328,359 520.272,696	11	335.312,778 520.266,51	16.764
11	335.312,778 520.266,51	12	335.293,462 520.265,164	19.363
12	335.293,462 520.265,164	13	335.243,353 520.270,769	50.422
13	335.243,353 520.270,769	14	335.205,857 520.276,351	37.908
14	335.205,857 520.276,351	15	335.205,324 520.266,157	10.208
15	335.205,324 520.266,157	16	335.215,342 520.260,997	11.268
16	335.215,342 520.260,997	1	335.221,206 520.257,976	6.596

** Lungimile segmentelor sunt determinate în planul de proiecție Stereo 70 și sunt rotunjite la 1 milimetru.

*** Distanța dintre puncte este formată din segmente cumulate ce sunt mai mici decât valoarea 1 milimetru.

**DATE DESPRE IMOBILUL NR. 200476**

Oficiul de Cadastru și Publicitate Imobiliară HUNEDOARA
Biroul de Cadastru și Publicitate Imobiliară Brad

A. Partea I. Descrierea imobilului

TEREN Intravilan

Adresa: Loc. Zdrapti, Jud. Hunedoara

Nr. Crt	Nr cadastral Nr. topografic	Suprafața* (mp)	Observații / Referințe
A1		850	Sector cadastral:3 Teren neimprejmuit; NU S-A PUTUT IDENTIFICA CU CF VECHI.

B. Partea II. Proprietari și acte

Inscrieri privitoare la dreptul de proprietate și alte drepturi reale		Referințe
1 / 10/07/2023		
Act Notarial nr. 143, din 03/12/2004 emis de NP PETRUICA MARIA CRISTINA;		
B1	Intabulare, drept de PROPRIETATE, dobandit prin Succesiune, cota actuala 1/2 1) NICOARĂ VALENTINA-DANUSIA	A1
B2	Intabulare, drept de PROPRIETATE, dobandit prin Succesiune, cota actuala 1/2 1) VÎRDEA VALENTIN-GHEORGHE	A1

C. Partea III. SARCINI .

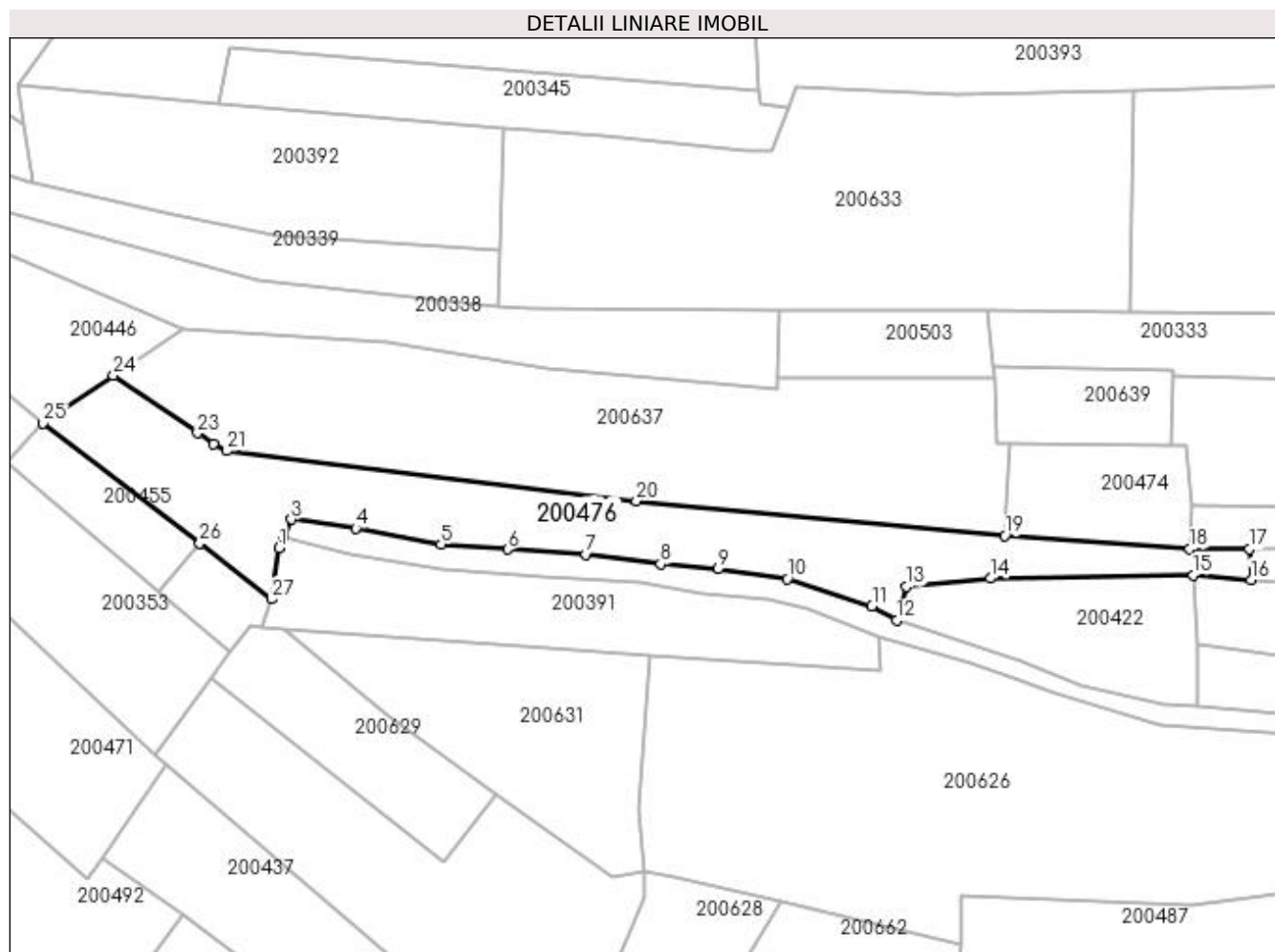
Inscrieri privind dezmembramintele dreptului de proprietate, drepturi reale de garanție și sarcini	Referințe
NU SUNT	

Anexa Nr. 1 La Partea I

Teren

Nr cadastral	Suprafața (mp)*	Observații / Referințe
	850	NU S-A PUTUT IDENTIFICA CU CF VECHI.

* Suprafața este determinată în planul de proiecție Stereo 70.



Date referitoare la teren

Crt	Categorie folosință	Intravilan	Suprafața (mp)	Tarla	Parcelă	Nr. topo	Observații / Referințe
1	arabil	DA	850	20	772/8	-	

Lungime Segmente

1) Valorile lungimilor segmentelor sunt obținute din proiecție în plan.

Punct început	X / Y	Punct sfârșit	X / Y	Lungime segment (** (m)
1	335.195,463 520.114,344	2	335.195,97 520.115,507	1.268
3	335.196,768 520.117,339	4	335.203,545 520.116,423	6.838
5	335.212,566 520.114,704	6	335.219,598 520.114,179	7.052
7	335.227,875 520.113,652	8	335.235,737 520.112,656	7.925
9	335.241,826 520.112,102	10	335.249,109 520.111,05	7.358

Punct început	X / Y	Punct sfârșit	X / Y	Lungime segment (** (m)
2	335.195,97 520.115,507	3	335.196,768 520.117,339	1.999
4	335.203,545 520.116,423	5	335.212,566 520.114,704	9.183
6	335.219,598 520.114,179	7	335.227,875 520.113,652	8.294
8	335.235,737 520.112,656	9	335.241,826 520.112,102	6.114
10	335.249,109 520.111,05	11	335.258,046 520.108,174	9.388

Punct început	X / Y	Punct sfârșit	X / Y	Lungime segment (** (m)
11	335.258,046 520.108,174	12	335.260,644 520.106,705	2.985
13	335.261,65 520.110,244	14	335.270,543 520.111,112	8.935
15	335.291,932 520.111,466	16	335.298,075 520.110,98	6.162
17	335.297,883 520.114,214	18	335.291,573 520.114,215	6.31
19	335.272,087 520.115,608	20	335.233,179 520.119,297	39.082
21	335.189,96 520.124,581	22	335.188,529 520.125,317	1.61
23	335.186,847 520.126,465	24	335.177,978 520.132,513	10.735
25	335.170,552 520.127,509	26	335.187,069 520.114,799	20.841
27	335.194,685 520.108,939	1	335.195,463 520.114,344	5.462

Punct început	X / Y	Punct sfârșit	X / Y	Lungime segment (** (m)
12	335.260,644 520.106,705	13	335.261,65 520.110,244	3.68
14	335.270,543 520.111,112	15	335.291,932 520.111,466	21.392
16	335.298,075 520.110,98	17	335.297,883 520.114,214	3.239
18	335.291,573 520.114,215	19	335.272,087 520.115,608	19.536
20	335.233,179 520.119,297	21	335.189,96 520.124,581	43.54
22	335.188,529 520.125,317	23	335.186,847 520.126,465	2.036
24	335.177,978 520.132,513	25	335.170,552 520.127,509	8.954
26	335.187,069 520.114,799	27	335.194,685 520.108,939	9.609

** Lungimile segmentelor sunt determinate în planul de proiecție Stereo 70 și sunt rotunjite la 1 milimetru.

*** Distanța dintre puncte este formată din segmente cumulate ce sunt mai mici decât valoarea 1 milimetru.

**DATE DESPRE IMOBILUL NR. 200477**

Oficiul de Cadastru și Publicitate Imobiliară HUNEDOARA
Biroul de Cadastru și Publicitate Imobiliară Brad

A. Partea I. Descrierea imobilului

TEREN Extravilan

Adresa: Jud. Hunedoara

Nr. Crt	Nr cadastral Nr. topografic	Suprafața* (mp)	Observații / Referințe
A1		1.470	Sector cadastral:3 Teren neimprejmuit;

B. Partea II. Proprietari și acte

Inscrieri privitoare la dreptul de proprietate și alte drepturi reale		Referințe
1 / 19/07/2023		
Act Normativ nr. 7, din 13/03/1996 emis de PARLAMENTUL ROMÂNIEI;		
B1	Intabulare, drept de PROPRIETATE, dobândit prin Lege, cota actuala 1/1	A1
1) COMUNA CRÎȘCIOR-REZERVA COMISIEI LOCALE DE FOND FUNCICIAR, CIF:4468331		

C. Partea III. SARCINI .

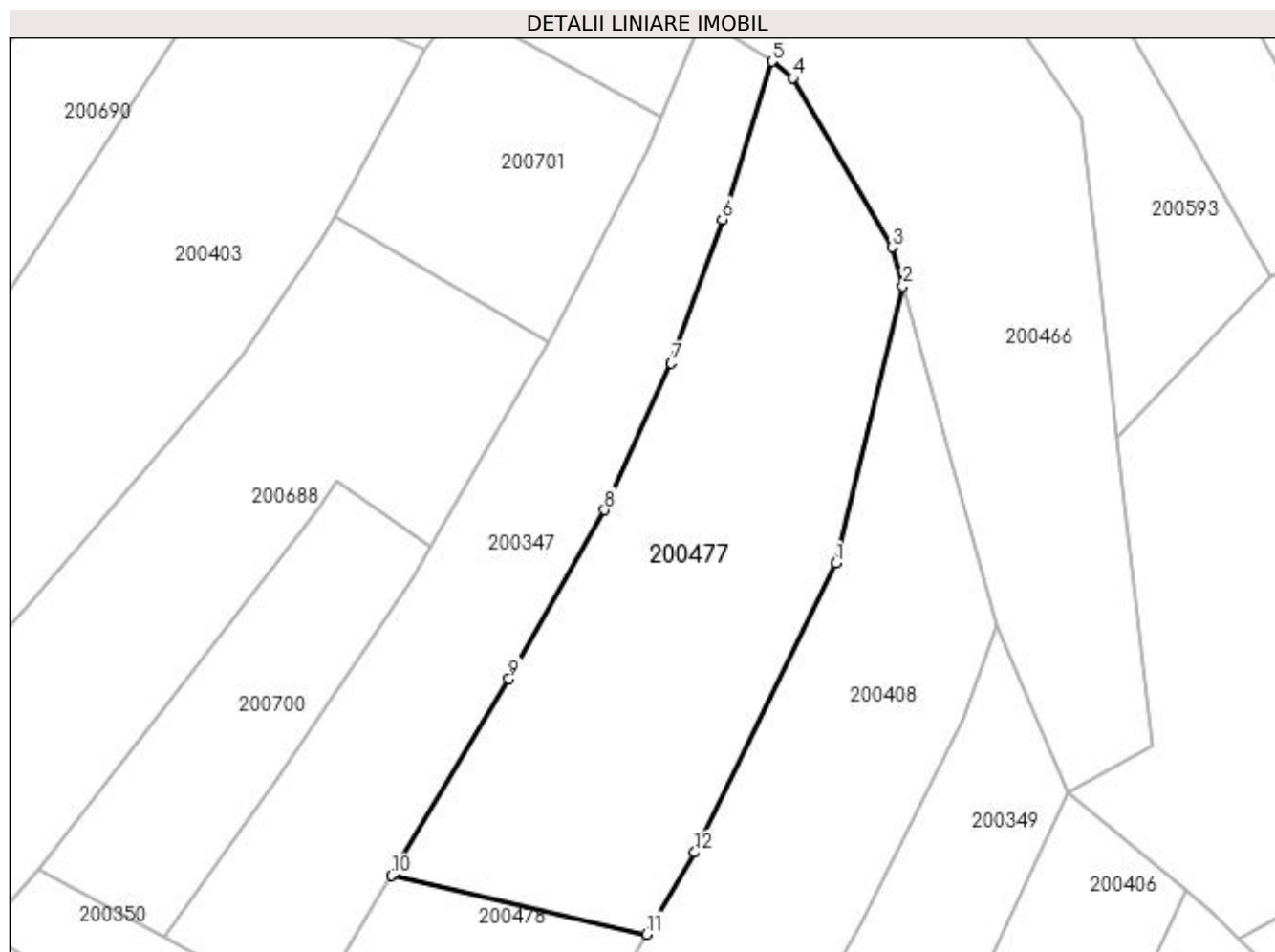
Inscrieri privind dezmembramintele dreptului de proprietate, drepturi reale de garanție și sarcini	Referințe
NU SUNT	

Anexa Nr. 1 La Partea I

Teren

Nr cadastral	Suprafața (mp)*	Observații / Referințe
	1.470	

* Suprafața este determinată în planul de proiecție Stereo 70.



Date referitoare la teren

Crt	Categorie folosință	Intravilan	Suprafața (mp)	Tarla	Parcelă	Nr. topo	Observații / Referințe
1	faneata	NU	1.470	20	-	-	

Lungime Segmente

1) Valorile lungimilor segmentelor sunt obținute din proiecție în plan.

Punct început	X / Y	Punct sfârșit	X / Y	Lungime segment (** (m)
1	334.979,942 520.313,852	2	334.985,962 520.338,691	25.558
2	334.985,962 520.338,691	3	334.984,986 520.342,186	3.628
3	334.984,986 520.342,186	4	334.976,064 520.357,366	17.608
4	334.976,064 520.357,366	5	334.974,213 520.358,858	2.377
5	334.974,213 520.358,858	6	334.969,749 520.344,678	14.866

Punct început	X / Y	Punct sfârșit	X / Y	Lungime segment (** (m)
6	334.969,749 520.344,678	7	334.965,201 520.331,774	13.682
7	334.965,201 520.331,774	8	334.959,194 520.318,627	14.454
8	334.959,194 520.318,627	9	334.950,622 520.303,451	17.43
9	334.950,622 520.303,451	10	334.940,064 520.285,809	20.56
10	334.940,064 520.285,809	11	334.962,967 520.280,538	23.502
11	334.962,967 520.280,538	12	334.967,296 520.287,883	8.526
12	334.967,296 520.287,883	1	334.979,942 520.313,852	28.884

** Lungimile segmentelor sunt determinate în planul de proiecție Stereo 70 și sunt rotunjite la 1 milimetru.

*** Distanța dintre puncte este formată din segmente cumulate ce sunt mai mici decât valoarea 1 milimetru.

**DATE DESPRE IMOBILUL NR. 200478**

Oficiul de Cadastru și Publicitate Imobiliară HUNEDOARA
Biroul de Cadastru și Publicitate Imobiliară Brad

A. Partea I. Descrierea imobilului

TEREN Extravilan

Adresa: Jud. Hunedoara

Nr. Crt	Nr cadastral Nr. topografic	Suprafața* (mp)	Observații / Referințe
A1		392	Sector cadastral:3 Teren neimprejmuit;

B. Partea II. Proprietari și acte

Inscrieri privitoare la dreptul de proprietate și alte drepturi reale	Referințe
1 / 19/07/2023	
Act Normativ nr. 7, din 13/03/1996 emis de PARLAMENTUL ROMÂNIEI;	
B1	A1
Intabulare, drept de PROPRIETATE, dobandit prin Lege, cota actuala 1/1 1) COMUNA CRÎȘCIOR-REZERVA COMISIEI LOCALE DE FOND FUNCICIAR, CIF:4468331	

C. Partea III. SARCINI .

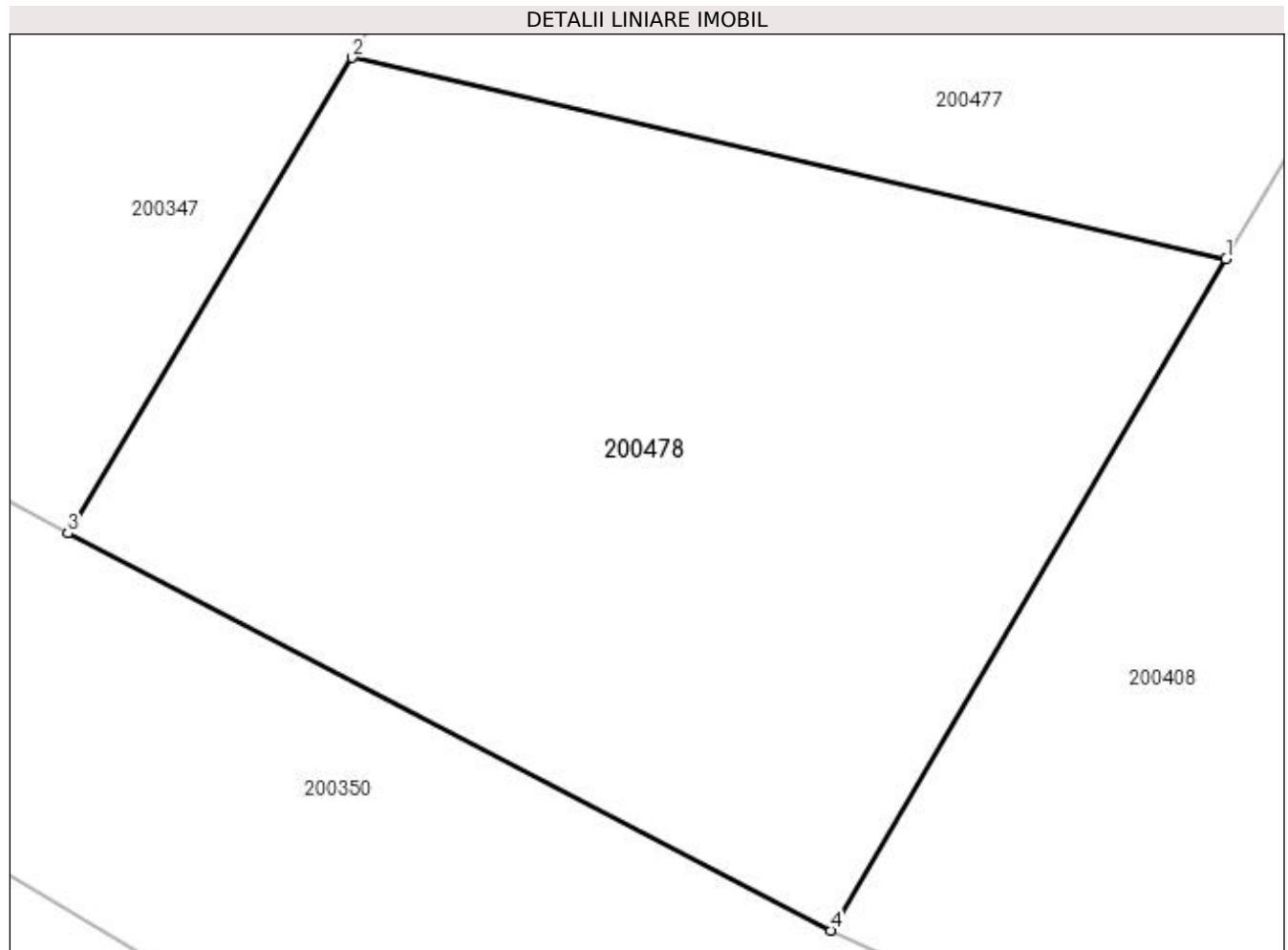
Inscrieri privind dezmembramintele dreptului de proprietate, drepturi reale de garanție și sarcini	Referințe
NU SUNT	

Anexa Nr. 1 La Partea I

Teren

Nr cadastral	Suprafața (mp)*	Observații / Referințe
	392	

* Suprafața este determinată în planul de proiecție Stereo 70.



Date referitoare la teren

Crt	Categorie folosință	Intravilan	Suprafața (mp)	Tarla	Parcelă	Nr. topo	Observații / Referințe
1	faneata	NU	392	20	-	-	

Lungime Segmente

1) Valorile lungimilor segmentelor sunt obținute din proiecție în plan.

Punct început	X / Y	Punct sfârșit	X / Y	Lungime segment (** (m)
1	334.962,967 520.280,538	2	334.940,064 520.285,809	23.502
2	334.940,064 520.285,809	3	334.932,611 520.273,356	14.513
3	334.932,611 520.273,356	4	334.952,603 520.262,954	22.536
4	334.952,603 520.262,954	1	334.962,967 520.280,538	20.411

**** Lungimile segmentelor sunt determinate în planul de proiecție Stereo 70 și sunt rotunjite la 1 milimetru.**

***** Distanța dintre puncte este formată din segmente cumulate ce sunt mai mici decât valoarea 1 milimetru.**

**DATE DESPRE IMOBILUL NR. 200479**

Oficiul de Cadastru și Publicitate Imobiliară HUNEDOARA
Biroul de Cadastru și Publicitate Imobiliară Brad

A. Partea I. Descrierea imobilului

TEREN Extravilan

Adresa: Jud. Hunedoara

Nr. Crt	Nr cadastral Nr. topografic	Suprafața* (mp)	Observații / Referințe
A1		1.080	Sector cadastral:3 Teren neimprejmuit;

B. Partea II. Proprietari și acte

Inscrieri privitoare la dreptul de proprietate și alte drepturi reale	Referințe
1 / 10/07/2023	
Act Notarial nr. 47, din 04/05/2016 emis de Petruica Simona Adriana;	
B1	A1
Intabulare, drept de PROPRIETATE, dobandit prin Succesiune, cota actuala 1/1 1) RUDA CĂLIN GHEORGHE	

C. Partea III. SARCINI .

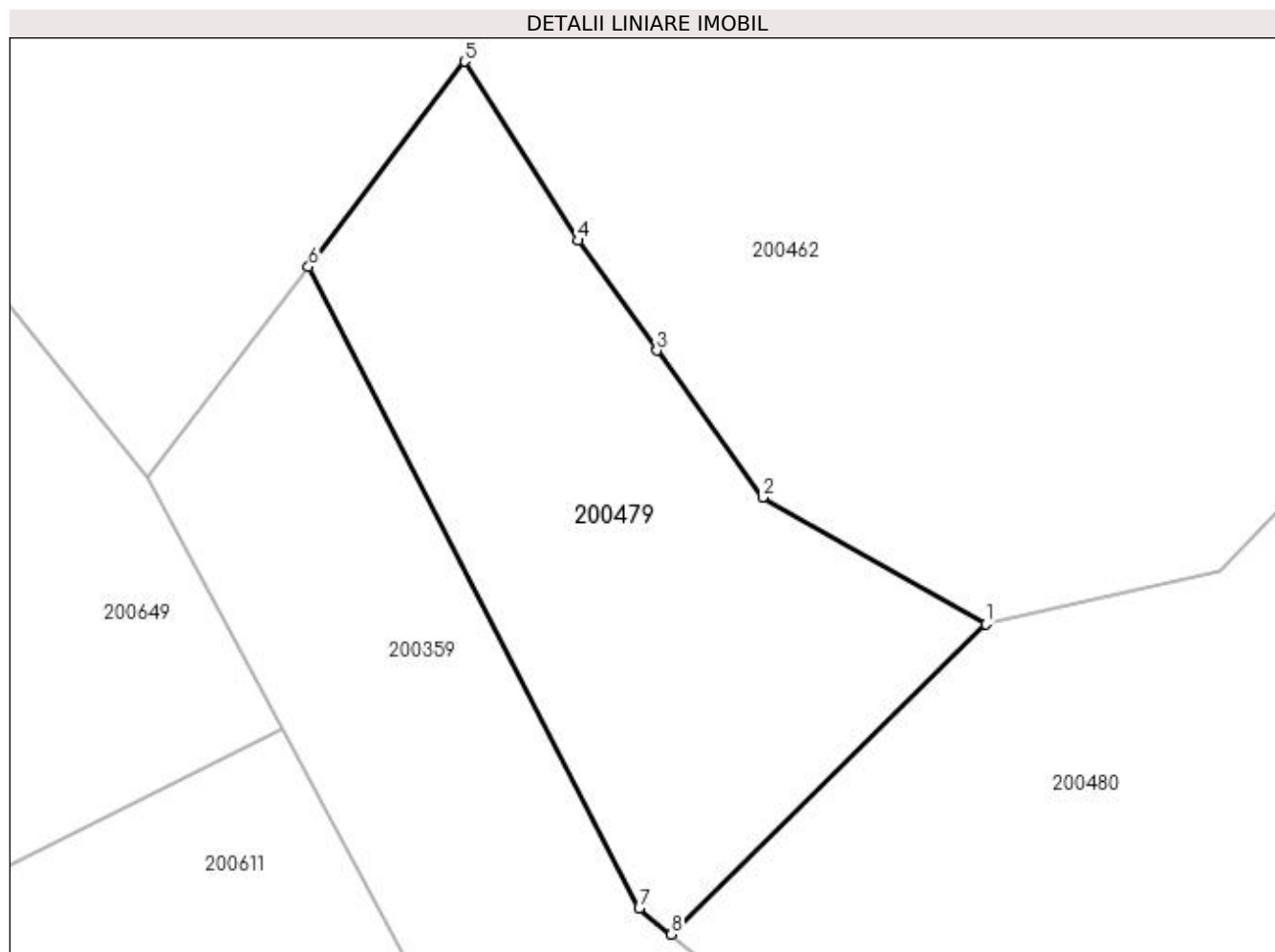
Inscrieri privind dezmembramintele dreptului de proprietate, drepturi reale de garanție și sarcini	Referințe
NU SUNT	

Anexa Nr. 1 La Partea I

Teren

Nr cadastral	Suprafața (mp)*	Observații / Referințe
	1.080	

* Suprafața este determinată în planul de proiecție Stereo 70.



Date referitoare la teren

Crt	Categorie folosință	Intra vilan	Suprafața (mp)	Tarla	Parcelă	Nr. topo	Observații / Referințe
1	pasune	NU	1.080	20	809/10	-	

Lungime Segmente

1) Valorile lungimilor segmentelor sunt obținute din proiecție în plan.

Punct început	X / Y	Punct sfârșit	X / Y	Lungime segment (** (m)
1	334.693,257 520.288,242	2	334.678,081 520.296,865	17.455
2	334.678,081 520.296,865	3	334.670,877 520.306,86	12.321
3	334.670,877 520.306,86	4	334.665,484 520.314,344	9.224
4	334.665,484 520.314,344	5	334.657,782 520.326,531	14.417
5	334.657,782 520.326,531	6	334.647,15 520.312,556	17.559

Punct început	X / Y	Punct sfârşit	X / Y	Lungime segment (** (m)
6	334.647,15 520.312,556	7	334.669,66 520.268,876	49.139
7	334.669,66 520.268,876	8	334.671,856 520.267,115	2.815
8	334.671,856 520.267,115	1	334.693,257 520.288,242	30.072

** Lungimile segmentelor sunt determinate în planul de proiecţie Stereo 70 şi sunt rotunjite la 1 milimetru.

*** Distanţa dintre puncte este formată din segmente cumulate ce sunt mai mici decât valoarea 1 milimetru.

**DATE DESPRE IMOBILUL NR. 200480**

Oficiul de Cadastru și Publicitate Imobiliară HUNEDOARA
Biroul de Cadastru și Publicitate Imobiliară Brad

A. Partea I. Descrierea imobilului

TEREN Extravilan

Adresa: Jud. Hunedoara

Nr. Crt	Nr cadastral Nr. topografic	Suprafața* (mp)	Observații / Referințe
A1		5.518	Sector cadastral:3 Teren neimprejmuit;

B. Partea II. Proprietari și acte

Inscrieri privitoare la dreptul de proprietate și alte drepturi reale		Referințe
1 / 18/07/2023		
Act Normativ nr. 7, din 13/03/1996 emis de PARLAMENTUL ROMÂNIEI;		
B1	Intabulare, drept de PROPRIETATE, dobandit prin Lege, cota actuala 1/1	A1
1) COMUNA CRÎȘCIOR-REZERVA COMISIEI LOCALE DE FOND FUNCICIAR, CIF:4468331		

C. Partea III. SARCINI .

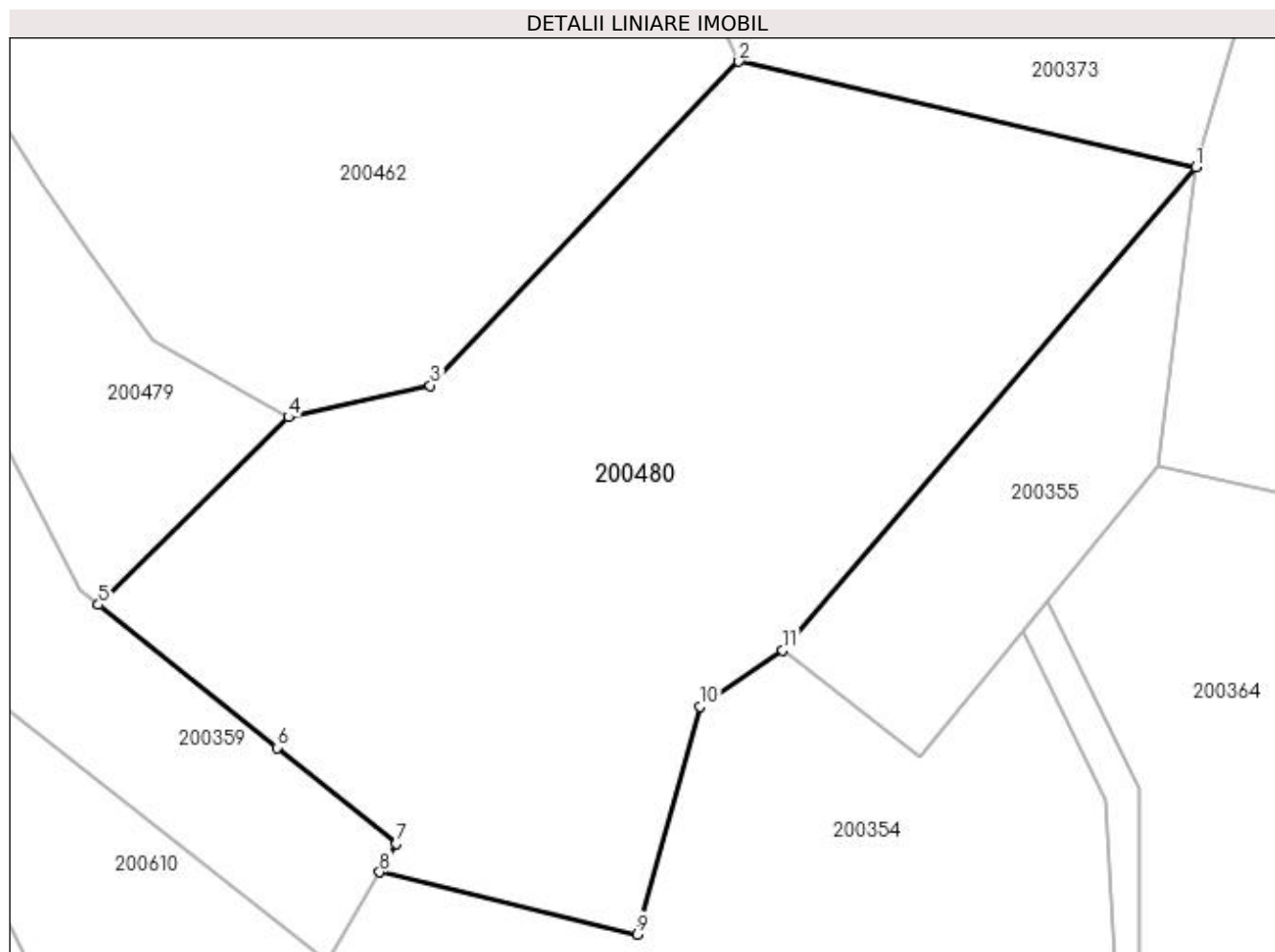
Inscrieri privind dezmembramintele dreptului de proprietate, drepturi reale de garanție și sarcini	Referințe
NU SUNT	

Anexa Nr. 1 La Partea I

Teren

Nr cadastral	Suprafața (mp)*	Observații / Referințe
	5.518	

* Suprafața este determinată în planul de proiecție Stereo 70.



Date referitoare la teren

Crt	Categorie folosință	Intra vilan	Suprafața (mp)	Tarla	Parcelă	Nr. topo	Observații / Referințe
1	faneata	NU	5.518	20	-	-	

Lungime Segmente

1) Valorile lungimilor segmentelor sunt obținute din proiecție în plan.

Punct început	X / Y	Punct sfârșit	X / Y	Lungime segment (** (m)
1	334.795,432 520.316,366	2	334.743,984 520.328,263	52.806
2	334.743,984 520.328,263	3	334.709,22 520.291,788	50.388
3	334.709,22 520.291,788	4	334.693,257 520.288,242	16.353
4	334.693,257 520.288,242	5	334.671,856 520.267,115	30.072
5	334.671,856 520.267,115	6	334.691,934 520.251,012	25.737

Punct început	X / Y	Punct sfârșit	X / Y	Lungime segment (** (m)
6	334.691,934 520.251,012	7	334.705,397 520.240,213	17.259
7	334.705,397 520.240,213	8	334.703,522 520.237,002	3.719
8	334.703,522 520.237,002	9	334.732,518 520.229,995	29.83
9	334.732,518 520.229,995	10	334.739,58 520.255,646	26.605
10	334.739,58 520.255,646	11	334.748,899 520.262,005	11.282
11	334.748,899 520.262,005	1	334.795,432 520.316,366	71.558

** Lungimile segmentelor sunt determinate în planul de proiecție Stereo 70 și sunt rotunjite la 1 milimetru.

*** Distanța dintre puncte este formată din segmente cumulate ce sunt mai mici decât valoarea 1 milimetru.

**DATE DESPRE IMOBILUL NR. 200481**

Oficiul de Cadastru și Publicitate Imobiliară HUNEDOARA
Biroul de Cadastru și Publicitate Imobiliară Brad

A. Partea I. Descrierea imobilului

TEREN Intravilan

Nr. CF vechi:41N
Nr. cadastral vechi:146

Adresa: Loc. Zdrapti, Jud. Hunedoara

Nr. Crt	Nr cadastral Nr. topografic	Suprafata* (mp)	Observatii / Referinte
A1	61303	786	Sector cadastral:3 Teren neimprejmuit;

Construcții

Crt	Nr cadastral Nr. topografic	Adresa	Observatii / Referinte
A1.1	61303-C1	Loc. Zdrapti, Jud. Hunedoara	Nr. niveluri:1; S. construita la sol:17 mp; LOCUINTA
A1.2	61303-C2	Loc. Zdrapti, Jud. Hunedoara	Nr. niveluri:1; S. construita la sol:93 mp; anexe gospodaresti

B. Partea II. Proprietari și acte

Inscrieri privitoare la dreptul de proprietate și alte drepturi reale		Referințe
1711 / 09/07/2007		
Act Notarial nr. 119/2007, din 09/07/2007 emis de BNP;		
B1	Intabulare, drept de PROPRIETATE, dobandit prin Succesiune, cota actuala 1/2 1) ALMĂSAN NICOLAE , bun propriu <i>OBSERVATII: (provenita din conversia CF 41N)</i>	A1
B2	Intabulare, drept de PROPRIETATE, dobandit prin Succesiune, cota actuala 1/2 1) ALMĂSAN NICOLAE , bun propriu	A1.1, A1.2
1712 / 09/07/2007		
Act Notarial nr. 1396/2007, din 09/07/2007 emis de BNP;		
B3	Intabulare, drept de PROPRIETATE, dobandit prin Conventie, cota actuala 1/2 1) ALMĂSAN NICOLAE , bun propriu <i>OBSERVATII: (provenita din conversia CF 41N)</i>	A1
B4	Intabulare, drept de PROPRIETATE, dobandit prin Conventie, cota actuala 1/2 1) ALMĂSAN NICOLAE , bun propriu	A1.1, A1.2

C. Partea III. SARCINI .

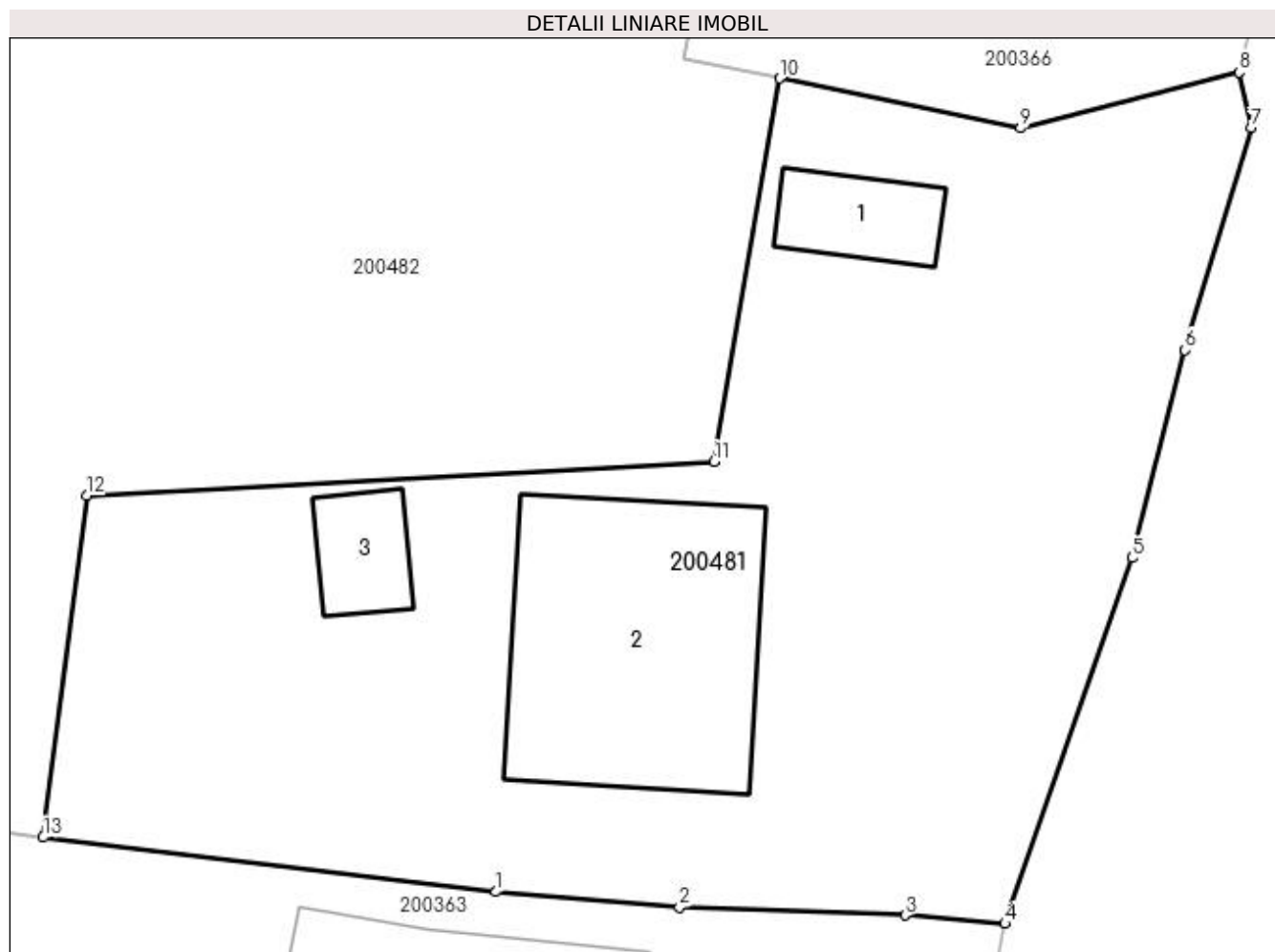
Inscrieri privind dezmembramintele dreptului de proprietate, drepturi reale de garanție și sarcini	Referințe
NU SUNT	

Anexa Nr. 1 La Partea I

Teren

Nr cadastral	Suprafața (mp)*	Observații / Referințe
61303	786	

* Suprafața este determinată în planul de proiecție Stereo 70.



Date referitoare la teren

Crt	Categorie folosință	Intravilan	Suprafața (mp)	Tarla	Parcelă	Nr. topo	Observații / Referințe
1	curți construcții	DA	786	-	19	-	

Date referitoare la construcții

Crt	Număr	Destinație construcție	Supraf. (mp)	Situație juridică	Observații / Referințe
A1.1	61303-C1	construcții de locuințe	17	Cu acte	Nr. niveluri:1; S. construita la sol:17 mp; LOCUINTA
A1.2	61303-C2	construcții anexa	93	Cu acte	Nr. niveluri:1; S. construita la sol:93 mp; anexe gospodărești
A1.3	61303-C3	construcții anexa	14	Fara acte	Nr. niveluri:1; S. construita la sol:14 mp; anexa

Lungime Segmente

1) Valorile lungimilor segmentelor sunt obținute din proiecție în plan.

Punct început	X / Y	Punct sfârșit	X / Y	Lungime segment (** (m)
1	335.426,054 520.114,433	2	335.432,741 520.113,867	6.711
2	335.432,741 520.113,867	3	335.440,957 520.113,582	8.221

Punct început	X / Y	Punct sfârșit	X / Y	Lungime segment (** (m)
3	335.440,957 520.113,582	4	335.444,593 520.113,277	3.649
4	335.444,593 520.113,277	5	335.449,228 520.126,586	14.093
5	335.449,228 520.126,586	6	335.451,153 520.134,147	7.802
6	335.451,153 520.134,147	7	335.453,552 520.142,238	8.439
7	335.453,552 520.142,238	8	335.453,117 520.144,261	2.069
8	335.453,117 520.144,261	9	335.445,159 520.142,228	8.214
9	335.445,159 520.142,228	10	335.436,398 520.144,032	8.944
10	335.436,398 520.144,032	11	335.434,01 520.130,09	14.145
11	335.434,01 520.130,09	12	335.411,148 520.128,853	22.895
12	335.411,148 520.128,853	13	335.409,57 520.116,419	12.533
13	335.409,57 520.116,419	1	335.426,054 520.114,433	16.603

** Lungimile segmentelor sunt determinate în planul de proiecție Stereo 70 și sunt rotunjite la 1 milimetru.

*** Distanța dintre puncte este formată din segmente cumulate ce sunt mai mici decât valoarea 1 milimetru.

**DATE DESPRE IMOBILUL NR. 200482**

Oficiul de Cadastru și Publicitate Imobiliară HUNEDOARA
Biroul de Cadastru și Publicitate Imobiliară Brad

A. Partea I. Descrierea imobilului

TEREN Intravilan

Adresa: Loc. Zdrapti, Jud. Hunedoara

Nr. Crt	Nr cadastral Nr. topografic	Suprafața* (mp)	Observații / Referințe
A1		1.816	Sector cadastral:3 Teren neimprejmuit; NU S-A PUTUT IDENTIFICA CU CF VECHI.

B. Partea II. Proprietari și acte

Inscrieri privitoare la dreptul de proprietate și alte drepturi reale		Referințe
1 / 19/07/2023		
Act Normativ nr. 7, din 13/03/1996 emis de PARLAMENTUL ROMÂNIEI;		
B1	Inscrierea provizorie, drept de PROPRIETATE, dobandit prin Lege, cota actuala 1/1	A1
1) COMUNA CRIȘCIOR-REZERVA COMISIEI LOCALE DE FOND FUNCİAR, CIF:4468331, PROPRIETAR NEIDENTIFICAT		

C. Partea III. SARCINI .

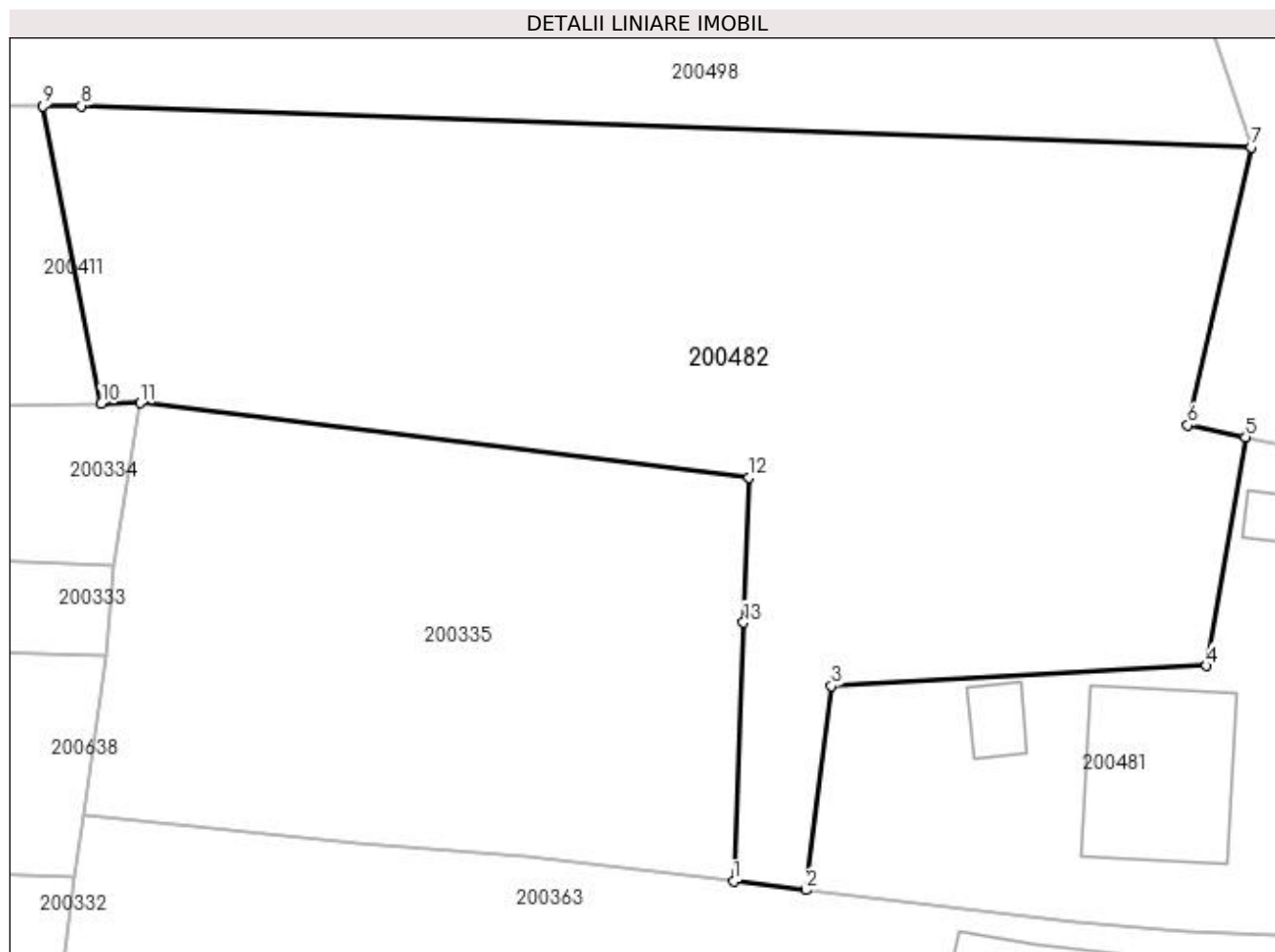
Inscrieri privind dezmembramintele dreptului de proprietate, drepturi reale de garanție și sarcini	Referințe
NU SUNT	

Anexa Nr. 1 La Partea I

Teren

Nr cadastral	Suprafața (mp)*	Observații / Referințe
	1.816	NU S-A PUTUT IDENTIFICA CU CF VECHI.

* Suprafața este determinată în planul de proiecție Stereo 70.



Date referitoare la teren

Crt	Categorie folosință	Intra vilan	Suprafața (mp)	Tarla	Parcelă	Nr. topo	Observații / Referințe
1	faneata	DA	1.816	20	-	-	

Lungime Segmente

1) Valorile lungimilor segmentelor sunt obținute din proiecție în plan.

Punct început	X / Y	Punct sfârșit	X / Y	Lungime segment (** (m)
1	335.405,162 520.116,95	2	335.409,57 520.116,419	4.44
2	335.409,57 520.116,419	3	335.411,148 520.128,853	12.533
3	335.411,148 520.128,853	4	335.434,01 520.130,09	22.895
4	335.434,01 520.130,09	5	335.436,398 520.144,032	14.145
5	335.436,398 520.144,032	6	335.432,863 520.144,76	3.61

Punct început	X / Y	Punct sfârșit	X / Y	Lungime segment (** (m)
6	335.432,863 520.144,76	7	335.436,73 520.161,704	17.381
7	335.436,73 520.161,704	8	335.365,374 520.164,219	71.4
8	335.365,374 520.164,219	9	335.363,06 520.164,217	2.314
9	335.363,06 520.164,217	10	335.366,606 520.146,066	18.494
10	335.366,606 520.146,066	11	335.368,994 520.146,107	2.388
11	335.368,994 520.146,107	12	335.406,124 520.141,571	37.406
12	335.406,124 520.141,571	13	335.405,779 520.132,731	8.847
13	335.405,779 520.132,731	1	335.405,162 520.116,95	15.793

** Lungimile segmentelor sunt determinate în planul de proiecție Stereo 70 și sunt rotunjite la 1 milimetru.

*** Distanța dintre puncte este formată din segmente cumulate ce sunt mai mici decât valoarea 1 milimetru.

**DATE DESPRE IMOBILUL NR. 200483**

Oficiul de Cadastru și Publicitate Imobiliară HUNEDOARA
Biroul de Cadastru și Publicitate Imobiliară Brad

A. Partea I. Descrierea imobilului

TEREN Extravilan

Adresa: Jud. Hunedoara

Nr. Crt	Nr cadastral Nr. topografic	Suprafața* (mp)	Observații / Referințe
A1		2.882	Sector cadastral:3 Teren neimprejmuit;

B. Partea II. Proprietari și acte

Inscrieri privitoare la dreptul de proprietate și alte drepturi reale		Referințe
1 / 18/07/2023		
Act Normativ nr. 7, din 13/03/1996 emis de PARLAMENTUL ROMÂNIEI;		
B1	Intabulare, drept de PROPRIETATE, dobandit prin Lege, cota actuala 1/1 1) COMUNA CRÎȘCIOR -REZERVA COMISIEI LOCALE DE FOND FUNCJAR, CIF:4468331	A1

C. Partea III. SARCINI .

Inscrieri privind dezmembramintele dreptului de proprietate, drepturi reale de garanție și sarcini	Referințe
NU SUNT	

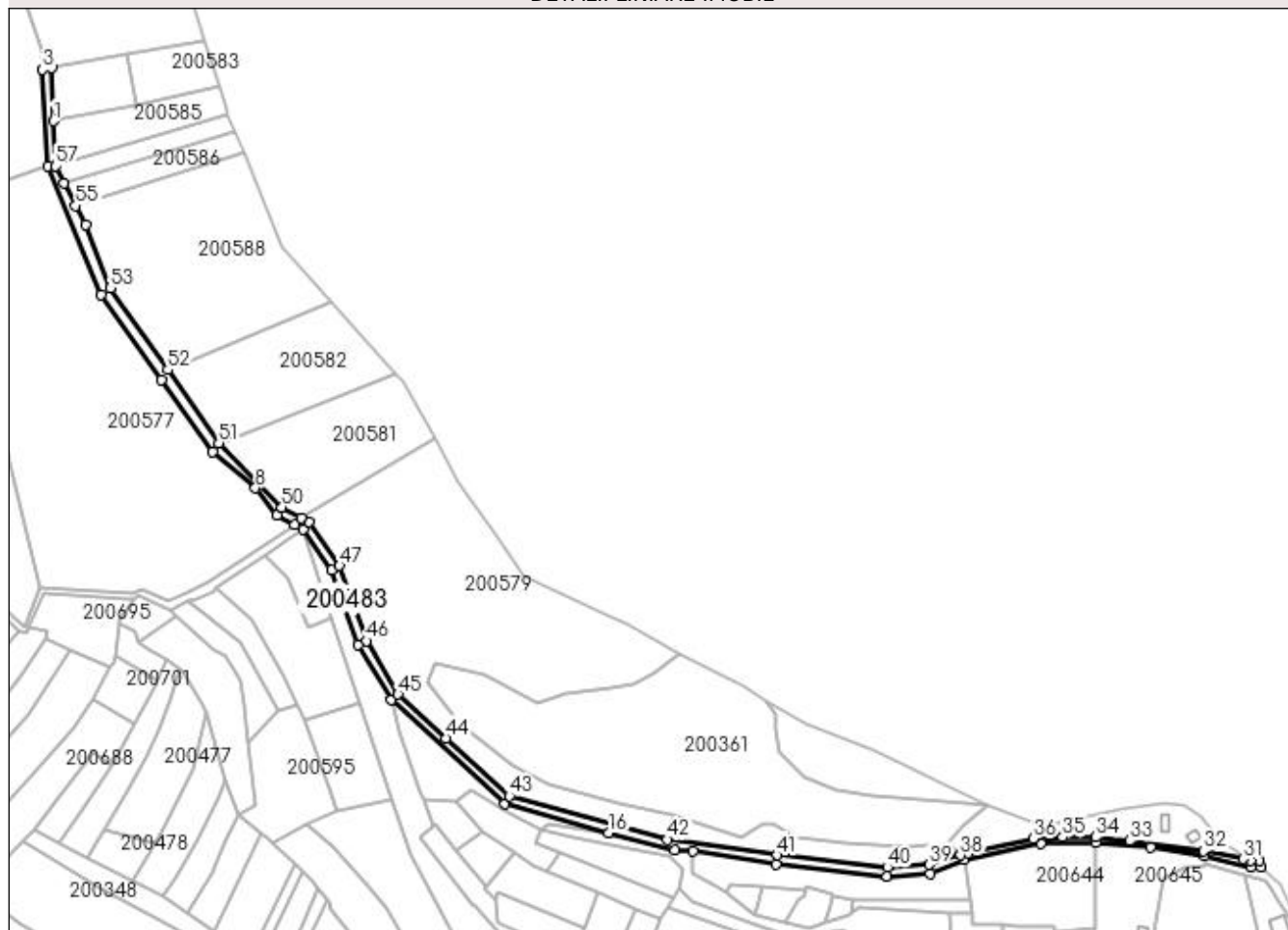
Anexa Nr. 1 La Partea I

Teren

Nr cadastral	Suprafața (mp)*	Observații / Referințe
	2.882	

* Suprafața este determinată în planul de proiecție Stereo 70.

DETALII LINIARE IMOBIL



Date referitoare la teren

Crt	Categorie folosință	Intra vilan	Suprafața (mp)	Tarla	Parcelă	Nr. topo	Observații / Referințe
1	ape curgătoare	NU	2.882	20	-	-	VALEA LUI DAN

Lungime Segmente

1) Valorile lungimilor segmentelor sunt obținute din proiecție în plan.

Punct început	X / Y	Punct sfârșit	X / Y	Lungime segment	Punct început	X / Y	Punct sfârșit	X / Y	Lungime segment	Punct început	X / Y	Punct sfârșit	X / Y	Lungime segment
1	334.917,426 520.605,863	2	334.916,322 520.629,794	23.956	2	334.916,322 520.629,794	3	334.912,387 520.629,075	4.0	3	334.912,387 520.629,075	4	334.914,657 520.585,579	43.555
4	334.914,657 520.585,579	5	334.938,681 520.527,543	62.812	5	334.938,681 520.527,543	6	334.965,876 520.489,081	47.105	6	334.965,876 520.489,081	7	334.989,04 520.456,597	39.897
7	334.989,04 520.456,597	8	335.008,419 520.440,354	25.286	8	335.008,419 520.440,354	9	335.018,255 520.428,237	15.606	9	335.018,255 520.428,237	10	335.026,152 520.423,925	8.998
10	335.026,152 520.423,925	11	335.029,916 520.421,866	4.291	11	335.029,916 520.421,866	12	335.042,811 520.403,39	22.53	12	335.042,811 520.403,39	13	335.054,958 520.369,672	35.84
13	335.054,958 520.369,672	14	335.069,614 520.344,674	28.977	14	335.069,614 520.344,674	15	335.121,021 520.297,804	69.566	15	335.121,021 520.297,804	16	335.167,785 520.284,835	48.529

Punct început	X / Y	Punct sfârșit	X / Y	Lungime segment	Punct început	X / Y	Punct sfârșit	X / Y	Lungime segment	Punct început	X / Y	Punct sfârșit	X / Y	Lungime segment
16	335.167,785 520.284,835	17	335.197,795 520.276,906	31.039	17	335.197,795 520.276,906	18	335.205,857 520.276,351	8.082	18	335.205,857 520.276,351	19	335.243,353 520.270,769	37.908
19	335.243,353 520.270,769	20	335.293,462 520.265,164	50.422	20	335.293,462 520.265,164	21	335.312,778 520.266,51	19.363	21	335.312,778 520.266,51	22	335.328,359 520.272,696	16.764
22	335.328,359 520.272,696	23	335.362,982 520.280,041	35.394	23	335.362,982 520.280,041	24	335.387,432 520.280,414	24.453	24	335.387,432 520.280,414	25	335.412,474 520.278,358	25.126
25	335.412,474 520.278,358	26	335.436,709 520.274,259	24.579	26	335.436,709 520.274,259	27	335.457,427 520.269,321	21.298	27	335.457,427 520.269,321	28	335.462,126 520.269,367	4.699
28	335.462,126 520.269,367	29	335.461,577 520.272,215	2.9	29	335.461,577 520.272,215	30	335.457,42 520.272,18	4.158	30	335.457,42 520.272,18	31	335.454,001 520.272,929	3.5
31	335.454,001 520.272,929	32	335.436,19 520.276,67	18.2	32	335.436,19 520.276,67	33	335.403,094 520.281,17	33.4	33	335.403,094 520.281,17	34	335.387,787 520.282,861	15.4
34	335.387,787 520.282,861	35	335.372,687 520.282,861	15.1	35	335.372,687 520.282,861	36	335.359,311 520.282,072	13.4	36	335.359,311 520.282,072	37	335.330,189 520.275,75	29.8
37	335.330,189 520.275,75	38	335.326,558 520.274,672	3.788	38	335.326,558 520.274,672	39	335.312,5 520.270,5	14.664	39	335.312,5 520.270,5	40	335.293,546 520.269,179	19.0
40	335.293,546 520.269,179	41	335.243,856 520.274,738	50.0	41	335.243,856 520.274,738	42	335.194,351 520.281,759	50.0	42	335.194,351 520.281,759	43	335.123,007 520.301,406	74.0
43	335.123,007 520.301,406	44	335.094,398 520.327,49	38.716	44	335.094,398 520.327,49	45	335.072,758 520.347,221	29.284	45	335.072,758 520.347,221	46	335.058,596 520.371,375	28.0
46	335.058,596 520.371,375	47	335.046,395 520.405,245	36.0	47	335.046,395 520.405,245	48	335.032,659 520.424,925	24.0	48	335.032,659 520.424,925	49	335.028,972 520.426,94	4.202
49	335.028,972 520.426,94	50	335.020,373 520.431,638	9.798	50	335.020,373 520.431,638	51	334.991,882 520.460,688	40.69	51	334.991,882 520.460,688	52	334.968,894 520.493,656	40.191
52	334.968,894 520.493,656	53	334.943,171 520.530,546	44.973	53	334.943,171 520.530,546	54	334.931,77 520.559,072	30.72	54	334.931,77 520.559,072	55	334.927,405 520.567,702	9.671
55	334.927,405 520.567,702	56	334.922,19 520.578,012	11.554	56	334.922,19 520.578,012	57	334.918,362 520.585,579	8.48	57	334.918,362 520.585,579	1	334.917,426 520.605,863	20.306

** Lungimile segmentelor sunt determinate în planul de proiecție Stereo 70 și sunt rotunjite la 1 milimetru.

*** Distanța dintre puncte este formată din segmente cumulate ce sunt mai mici decât valoarea 1 milimetru.

**DATE DESPRE IMOBILUL NR. 200484**

Oficiul de Cadastru și Publicitate Imobiliară HUNEDOARA
Biroul de Cadastru și Publicitate Imobiliară Brad

A. Partea I. Descrierea imobilului

TEREN Extravilan

Adresa: Jud. Hunedoara

Nr. Crt	Nr cadastral Nr. topografic	Suprafața* (mp)	Observații / Referințe
A1		2.020	Sector cadastral:3 Teren neimprejmuit;

B. Partea II. Proprietari și acte

Inscrieri privitoare la dreptul de proprietate și alte drepturi reale		Referințe
1 / 10/07/2023		
Act Notarial nr. 47, din 04/05/2016 emis de Petruica Simona Adriana;		
B1	Intabulare, drept de PROPRIETATE, dobandit prin Succesiune, cota actuala 1/1 1) RUDA CĂLIN GHEORGHE	A1

C. Partea III. SARCINI .

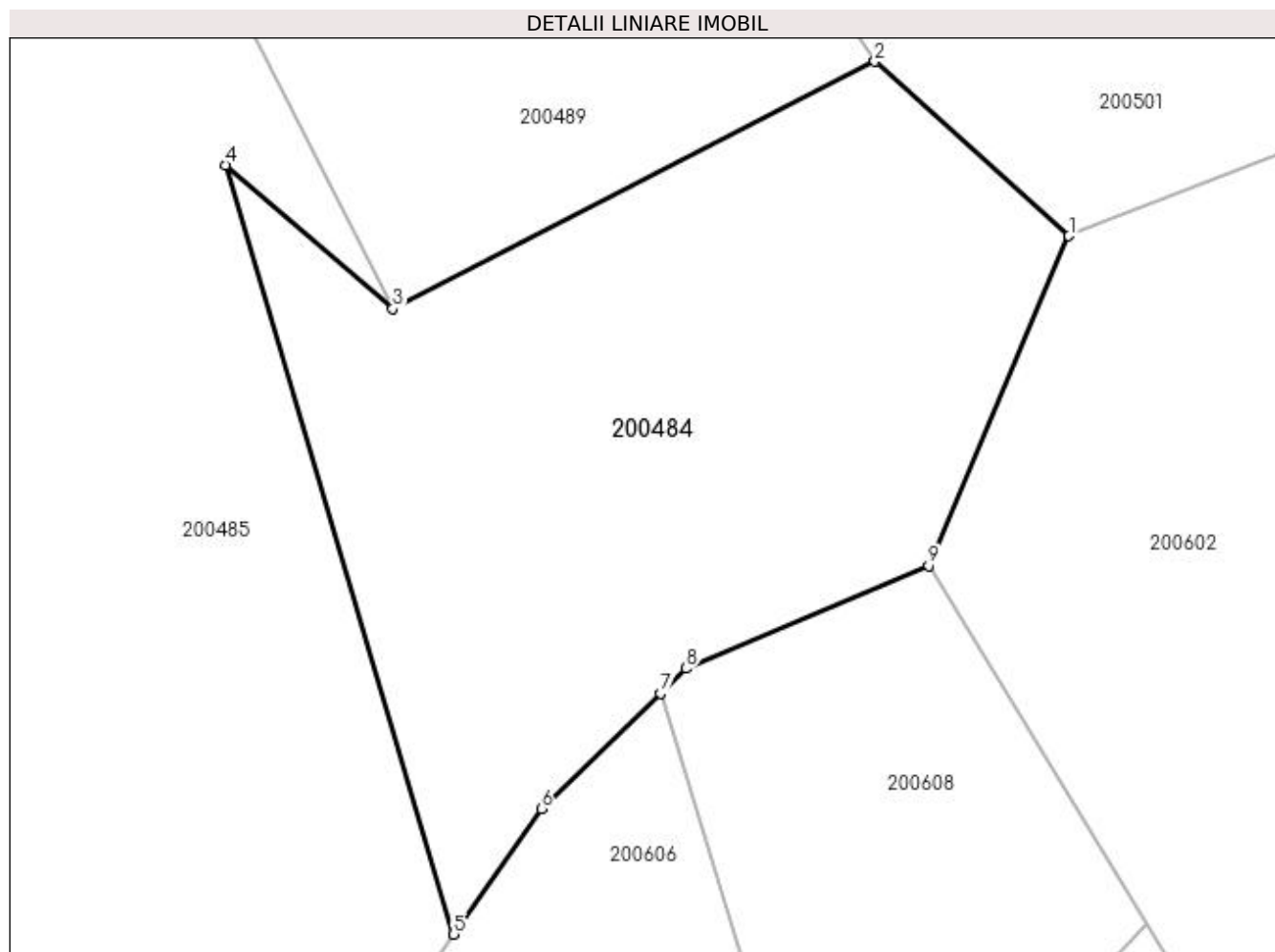
Inscrieri privind dezmembramintele dreptului de proprietate, drepturi reale de garanție și sarcini	Referințe
NU SUNT	

Anexa Nr. 1 La Partea I

Teren

Nr cadastral	Suprafața (mp)*	Observații / Referințe
	2.020	

* Suprafața este determinată în planul de proiecție Stereo 70.



Date referitoare la teren

Crt	Categorie folosință	Intra vilan	Suprafața (mp)	Tarla	Parcelă	Nr. topo	Observații / Referințe
1	pasune	NU	2.020	20	809/14	-	

Lungime Segmente

1) Valorile lungimilor segmentelor sunt obținute din proiecție în plan.

Punct început	X / Y	Punct sfârșit	X / Y	Lungime segment (** (m)
1	334.674,0 520.526,249	2	334.659,4 520.539,365	19.626
2	334.659,4 520.539,365	3	334.623,136 520.520,773	40.752
3	334.623,136 520.520,773	4	334.610,527 520.531,588	16.612
4	334.610,527 520.531,588	5	334.627,719 520.473,723	60.365
5	334.627,719 520.473,723	6	334.634,305 520.483,183	11.527

Punct început	X / Y	Punct sfârşit	X / Y	Lungime segment (** (m)
6	334.634,305 520.483,183	7	334.643,26 520.491,843	12.458
7	334.643,26 520.491,843	8	334.645,193 520.493,712	2.689
8	334.645,193 520.493,712	9	334.663,458 520.501,433	19.83
9	334.663,458 520.501,433	1	334.674,0 520.526,249	26.962

** Lungimile segmentelor sunt determinate în planul de proiecție Stereo 70 și sunt rotunjite la 1 milimetru.

*** Distanța dintre puncte este formată din segmente cumulate ce sunt mai mici decât valoarea 1 milimetru.

**DATE DESPRE IMOBILUL NR. 200485**

Oficiul de Cadastru și Publicitate Imobiliară HUNEDOARA
Biroul de Cadastru și Publicitate Imobiliară Brad

A. Partea I. Descrierea imobilului

TEREN Extravilan

Adresa: Jud. Hunedoara

Nr. Crt	Nr cadastral Nr. topografic	Suprafața* (mp)	Observații / Referințe
A1		7.185	Sector cadastral:3 Teren neimprejmuit;

B. Partea II. Proprietari și acte

Inscrieri privitoare la dreptul de proprietate și alte drepturi reale		Referințe
1 / 18/07/2023		
Act Normativ nr. 7, din 13/03/1996 emis de PARLAMENTUL ROMÂNIEI;		
B1	Intabulare, drept de PROPRIETATE, dobândit prin Lege, cota actuala 1/1	A1
1) COMUNA CRÎȘCIOR-REZERVA COMISIEI LOCALE DE FOND FUNCICIAR, CIF:4468331		

C. Partea III. SARCINI .

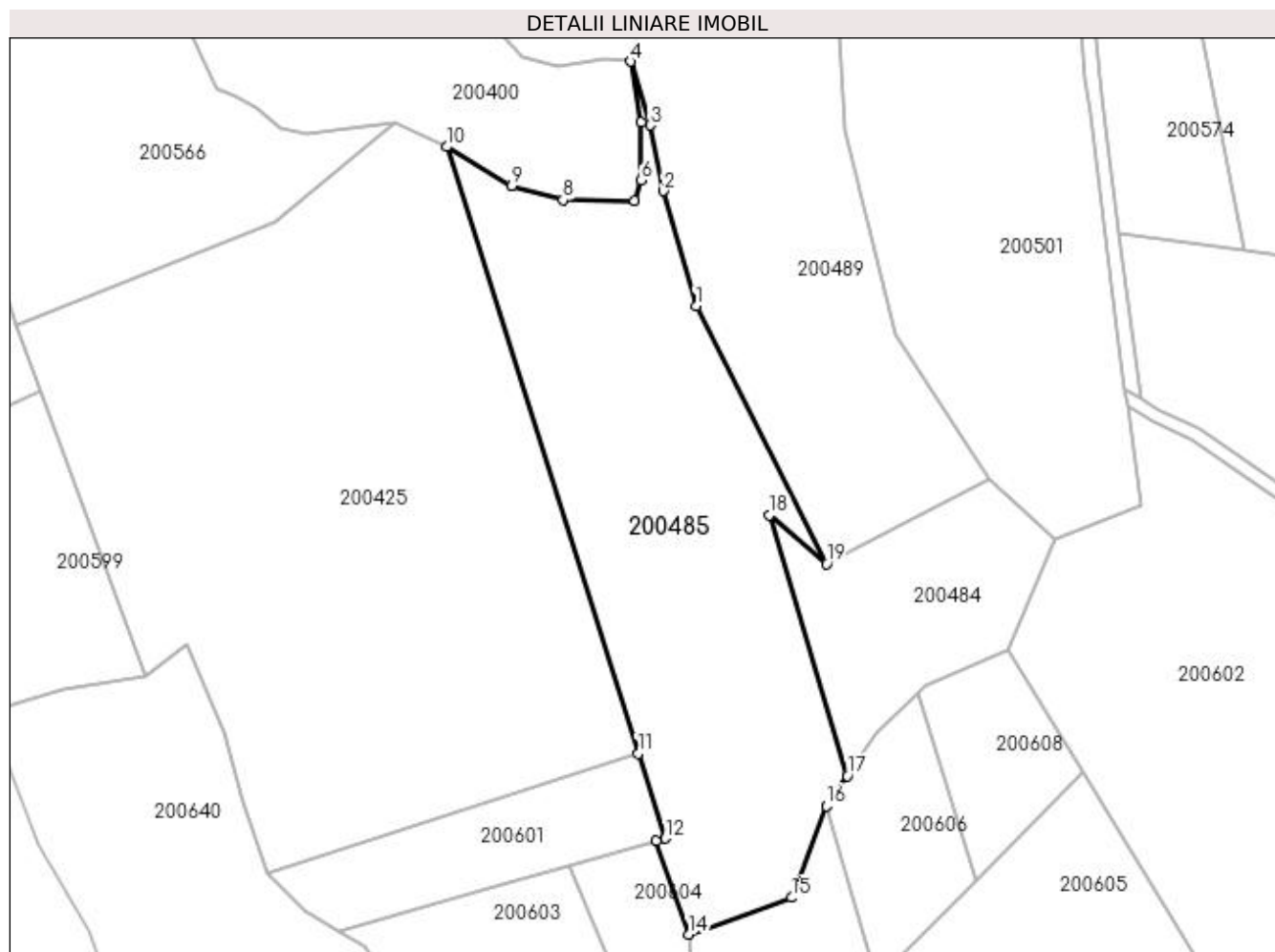
Inscrieri privind dezmembramintele dreptului de proprietate, drepturi reale de garanție și sarcini	Referințe
NU SUNT	

Anexa Nr. 1 La Partea I

Teren

Nr cadastral	Suprafața (mp)*	Observații / Referințe
	7.185	

* Suprafața este determinată în planul de proiecție Stereo 70.



Date referitoare la teren

Crt	Categorie folosință	Intravilan	Suprafața (mp)	Tarla	Parcelă	Nr. topo	Observații / Referințe
1	faneata	NU	7.185	20	-	-	

Lungime Segmente

1) Valorile lungimilor segmentelor sunt obținute din proiecție în plan.

Punct început	X / Y	Punct sfârșit	X / Y	Lungime segment (** (m)
1	334.594,165 520.577,879	2	334.586,965 520.603,478	26.592
2	334.586,965 520.603,478	3	334.583,925 520.618,029	14.866
3	334.583,925 520.618,029	4	334.579,703 520.632,173	14.761
4	334.579,703 520.632,173	5	334.581,819 520.618,679	13.659
5	334.581,819 520.618,679	6	334.581,952 520.605,847	12.833

Punct început	X / Y	Punct sfârșit	X / Y	Lungime segment (** (m)
6	334.581,952 520.605,847	7	334.580,496 520.601,217	4.853
7	334.580,496 520.601,217	8	334.564,621 520.601,481	15.877
8	334.564,621 520.601,481	9	334.553,244 520.604,656	11.812
9	334.553,244 520.604,656	10	334.538,824 520.613,255	16.789
10	334.538,824 520.613,255	11	334.581,307 520.478,648	141.152
11	334.581,307 520.478,648	12	334.587,332 520.459,849	19.74
12	334.587,332 520.459,849	13	334.585,349 520.459,282	2.063
13	334.585,349 520.459,282	14	334.592,55 520.438,519	21.976
14	334.592,55 520.438,519	15	334.615,338 520.446,682	24.206
15	334.615,338 520.446,682	16	334.623,065 520.467,038	21.773
16	334.623,065 520.467,038	17	334.627,719 520.473,723	8.145
17	334.627,719 520.473,723	18	334.610,527 520.531,588	60.365
18	334.610,527 520.531,588	19	334.623,136 520.520,773	16.612
19	334.623,136 520.520,773	1	334.594,165 520.577,879	64.035

** Lungimile segmentelor sunt determinate în planul de proiecție Stereo 70 și sunt rotunjite la 1 milimetru.

*** Distanța dintre puncte este formată din segmente cumulate ce sunt mai mici decât valoarea 1 milimetru.

**DATE DESPRE IMOBILUL NR. 200486**

Oficiul de Cadastru și Publicitate Imobiliară HUNEDOARA
Biroul de Cadastru și Publicitate Imobiliară Brad

A. Partea I. Descrierea imobilului

TEREN Extravilan

Adresa: Jud. Hunedoara

Nr. Crt	Nr cadastral Nr. topografic	Suprafața* (mp)	Observații / Referințe
A1		9.100	Sector cadastral:3 Teren neimprejmuit;

B. Partea II. Proprietari și acte

Inscrieri privitoare la dreptul de proprietate și alte drepturi reale	Referințe
1 / 10/07/2023	
Act Notarial nr. 144, din 03/12/2004 emis de NP PETRUICA MARIA CRISTINA;	
B1	A1
Intabulare, drept de PROPRIETATE, dobandit prin Succesiune, cota actuala 1/1 1) ȘTEFAN SILVIA	

C. Partea III. SARCINI .

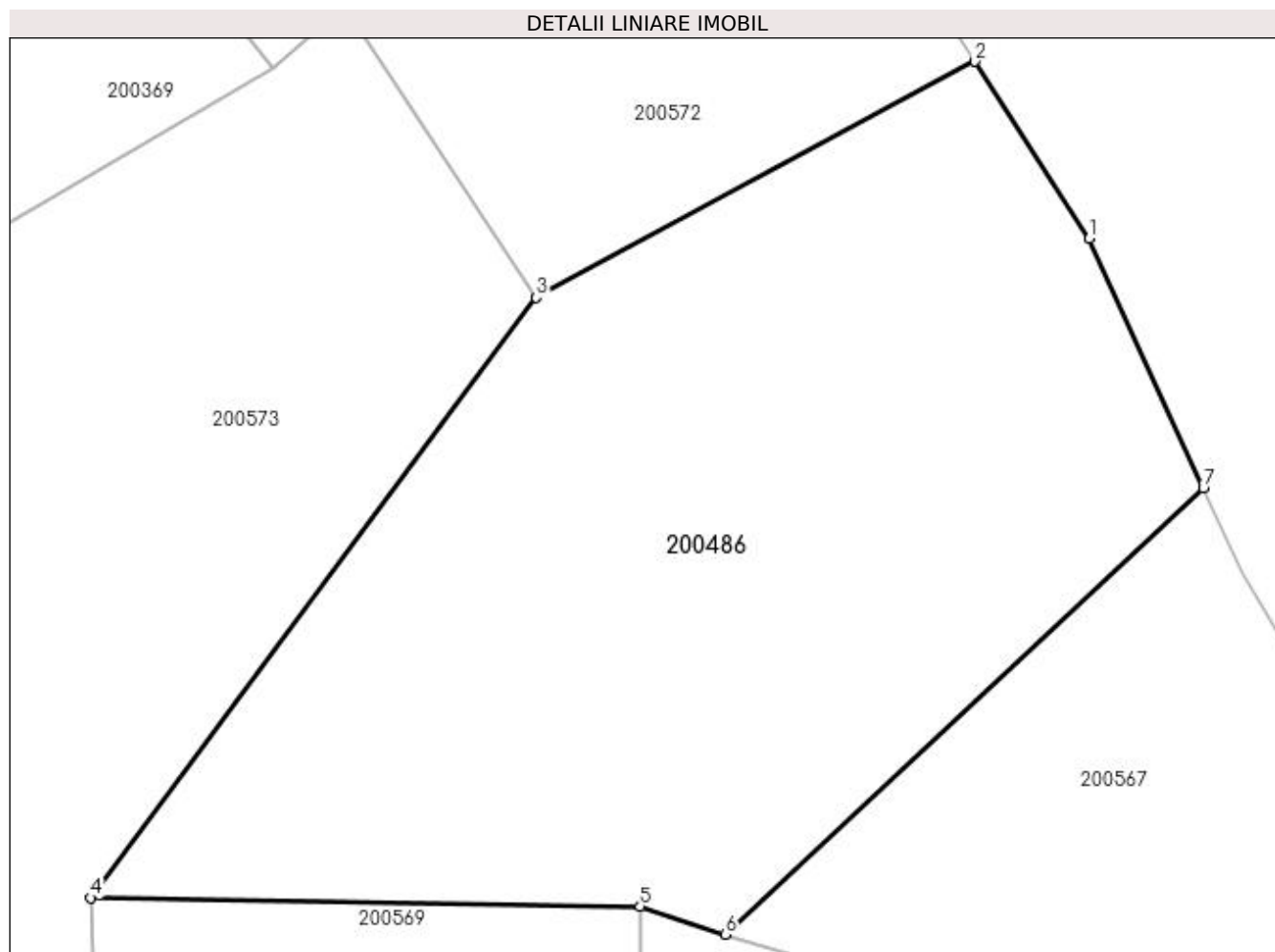
Inscrieri privind dezmembramintele dreptului de proprietate, drepturi reale de garanție și sarcini	Referințe
NU SUNT	

Anexa Nr. 1 La Partea I

Teren

Nr cadastral	Suprafața (mp)*	Observații / Referințe
	9.100	

* Suprafața este determinată în planul de proiecție Stereo 70.



Date referitoare la teren

Crt	Categorie folosință	Intravilan	Suprafața (mp)	Tarla	Parcelă	Nr. topo	Observații / Referințe
1	pasune	NU	3.030	20	846/2	-	
2	pasune	NU	6.070	20	846/3	-	

Lungime Segmente

1) Valorile lungimilor segmentelor sunt obținute din proiecție în plan.

Punct început	X / Y	Punct sfârșit	X / Y	Lungime segment (** (m)
1	334.842,928 520.945,539	2	334.827,64 520.969,18	28.153
2	334.827,64 520.969,18	3	334.769,063 520.937,651	66.524
3	334.769,063 520.937,651	4	334.709,554 520.857,517	99.813
4	334.709,554 520.857,517	5	334.782,932 520.856,359	73.386

Punct început	X / Y	Punct sfârșit	X / Y	Lungime segment (** (m)
5	334.782,932 520.856,359	6	334.794,305 520.852,654	11.962
6	334.794,305 520.852,654	7	334.858,158 520.912,228	87.329
7	334.858,158 520.912,228	1	334.842,928 520.945,539	36.627

** Lungimile segmentelor sunt determinate în planul de proiecție Stereo 70 și sunt rotunjite la 1 milimetru.

*** Distanța dintre puncte este formată din segmente cumulate ce sunt mai mici decât valoarea 1 milimetru.

**DATE DESPRE IMOBILUL NR. 200487**

Oficiul de Cadastru și Publicitate Imobiliară HUNEDOARA
Biroul de Cadastru și Publicitate Imobiliară Brad

A. Partea I. Descrierea imobilului

TEREN Intravilan

Adresa: Loc. Zdrapti, Jud. Hunedoara

Nr. Crt	Nr cadastral Nr. topografic	Suprafața* (mp)	Observații / Referințe
A1		5.480	Sector cadastral:3 Teren neimprejmuit; NU S-A PUTUT IDENTIFICA CU CF VECHI.

B. Partea II. Proprietari și acte

Inscrieri privitoare la dreptul de proprietate și alte drepturi reale		Referințe
1 / 10/07/2023		
Act Notarial nr. 144, din 03/12/2004 emis de NP PETRUICA MARIA CRISTINA;		
B1	Intabulare, drept de PROPRIETATE, dobândit prin Succesiune, cota actuala 1/1 1) ȘTEFAN SILVIA	A1

C. Partea III. SARCINI .

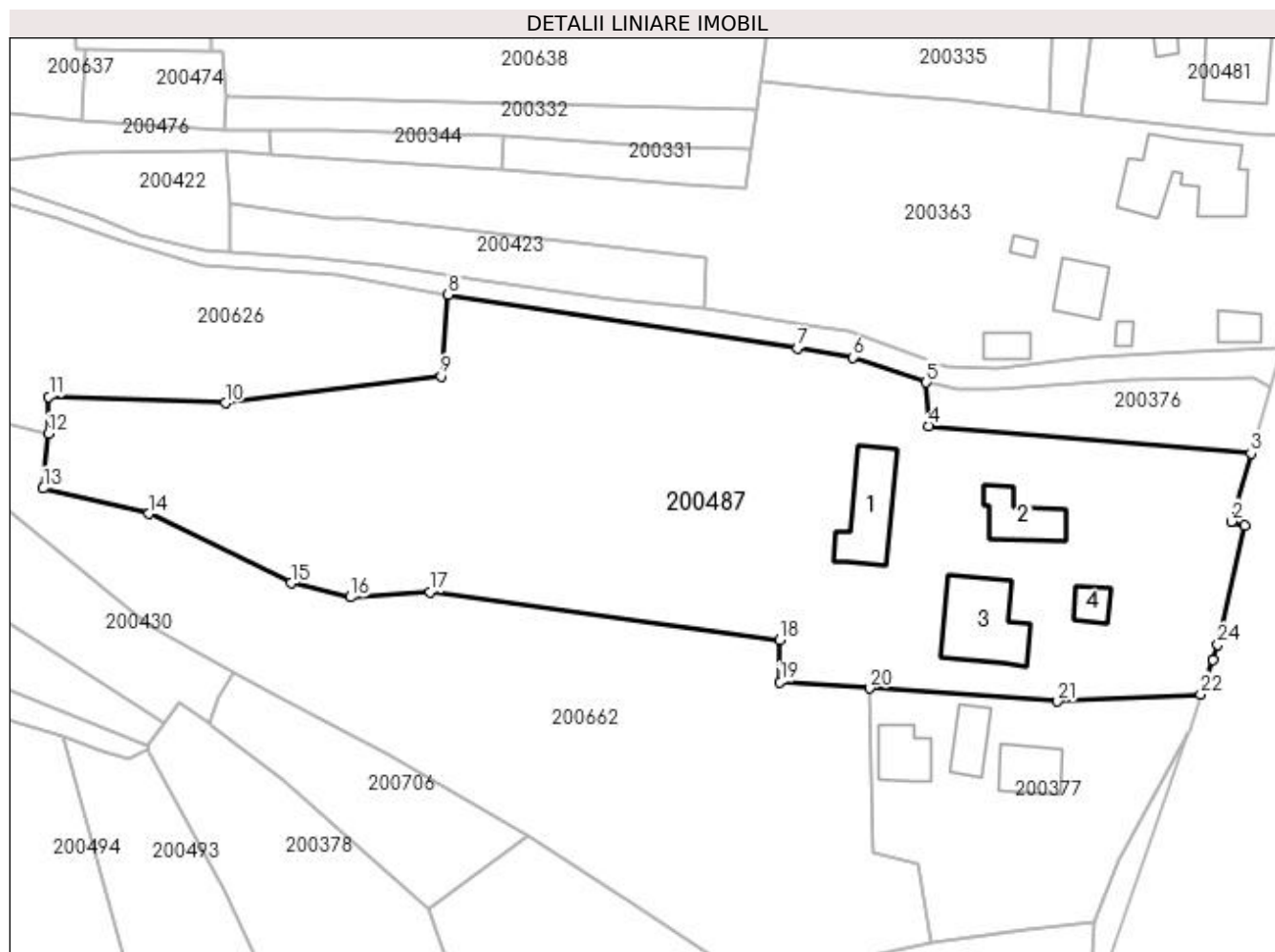
Inscrieri privind dezmembramintele dreptului de proprietate, drepturi reale de garanție și sarcini	Referințe
NU SUNT	

Anexa Nr. 1 La Partea I

Teren

Nr cadastral	Suprafața (mp)*	Observații / Referințe
	5.480	NU S-A PUTUT IDENTIFICA CU CF VECHI.

* Suprafața este determinată în planul de proiecție Stereo 70.



Date referitoare la teren

Crt	Categorie folosință	Intravilan	Suprafața (mp)	Tarla	Parcelă	Nr. topo	Observații / Referințe
1	faneata	DA	3.470	20	773/2	-	
2	faneata	DA	270	20	773/4	-	
3	faneata	DA	290	20	772/9	-	
4	curti constructii	DA	1.450	-	23	-	

Date referitoare la construcții

Crt	Număr	Destinație construcție	Supraf. (mp)	Situație juridică	Observații / Referințe
A1.1		constructii anexa	94	Fara acte	Nr. niveluri:1; S. construita la sol:94 mp; ANEXA
A1.2		constructii anexa	60	Fara acte	Nr. niveluri:1; S. construita la sol:60 mp; ANEXA
A1.3		constructii de locuinte	122	Fara acte	Nr. niveluri:1; S. construita la sol:122 mp; CASA DE LOCUIT
A1.4		constructii anexa	23	Fara acte	Nr. niveluri:1; S. construita la sol:23 mp; ANEXA

Lungime Segmente

1) Valorile lungimilor segmentelor sunt obținute din proiecție în plan.

Punct început	X / Y	Punct sfârșit	X / Y	Lungime segment (** (m)
1	335.432,128 520.059,886	2	335.430,257 520.060,424	1.947
3	335.432,988 520.069,802	4	335.388,676 520.073,588	44.473
5	335.388,285 520.079,588	6	335.378,121 520.083,017	10.727
7	335.370,516 520.084,25	8	335.322,45 520.091,654	48.632
9	335.321,468 520.080,416	10	335.291,756 520.076,724	29.941
11	335.267,47 520.077,611	12	335.267,414 520.072,517	5.094
13	335.266,672 520.064,996	14	335.281,265 520.061,508	15.004
15	335.300,779 520.051,94	16	335.309,0 520.050,025	8.441
17	335.319,955 520.050,734	18	335.368,124 520.044,098	48.624
19	335.368,16 520.038,339	20	335.380,424 520.037,488	12.294
21	335.406,354 520.035,69	22	335.426,063 520.036,659	19.733
23	335.427,698 520.041,419	24	335.428,401 520.043,468	2.167

Punct început	X / Y	Punct sfârșit	X / Y	Lungime segment (** (m)
2	335.430,257 520.060,424	3	335.432,988 520.069,802	9.767
4	335.388,676 520.073,588	5	335.388,285 520.079,588	6.013
6	335.378,121 520.083,017	7	335.370,516 520.084,25	7.704
8	335.322,45 520.091,654	9	335.321,468 520.080,416	11.28
10	335.291,756 520.076,724	11	335.267,47 520.077,611	24.302
12	335.267,414 520.072,517	13	335.266,672 520.064,996	7.557
14	335.281,265 520.061,508	15	335.300,779 520.051,94	21.734
16	335.309,0 520.050,025	17	335.319,955 520.050,734	10.977
18	335.368,124 520.044,098	19	335.368,16 520.038,339	5.759
20	335.380,424 520.037,488	21	335.406,354 520.035,69	25.992
22	335.426,063 520.036,659	23	335.427,698 520.041,419	5.032
24	335.428,401 520.043,468	1	335.432,128 520.059,886	16.836

** Lungimile segmentelor sunt determinate în planul de proiecție Stereo 70 și sunt rotunjite la 1 milimetru.

*** Distanța dintre puncte este formată din segmente cumulate ce sunt mai mici decât valoarea 1 milimetru.

**DATE DESPRE IMOBILUL NR. 200488**

Oficiul de Cadastru și Publicitate Imobiliară HUNEDOARA
Biroul de Cadastru și Publicitate Imobiliară Brad

A. Partea I. Descrierea imobilului

TEREN Extravilan

Adresa: Jud. Hunedoara

Nr. Crt	Nr cadastral Nr. topografic	Suprafața* (mp)	Observații / Referințe
A1		3.500	Sector cadastral:3 Teren neimprejmuit;

B. Partea II. Proprietari și acte

Inscrieri privitoare la dreptul de proprietate și alte drepturi reale		Referințe
1 / 11/07/2023		
Act Notarial nr. 150, din 31/05/2005 emis de Poenar Viorica Maria (CM 150);		
B1	Intabulare, drept de PROPRIETATE, dobandit prin Succesiune, cota actuala 1/1 1) ȘIMON OVIDIU	A1

C. Partea III. SARCINI .

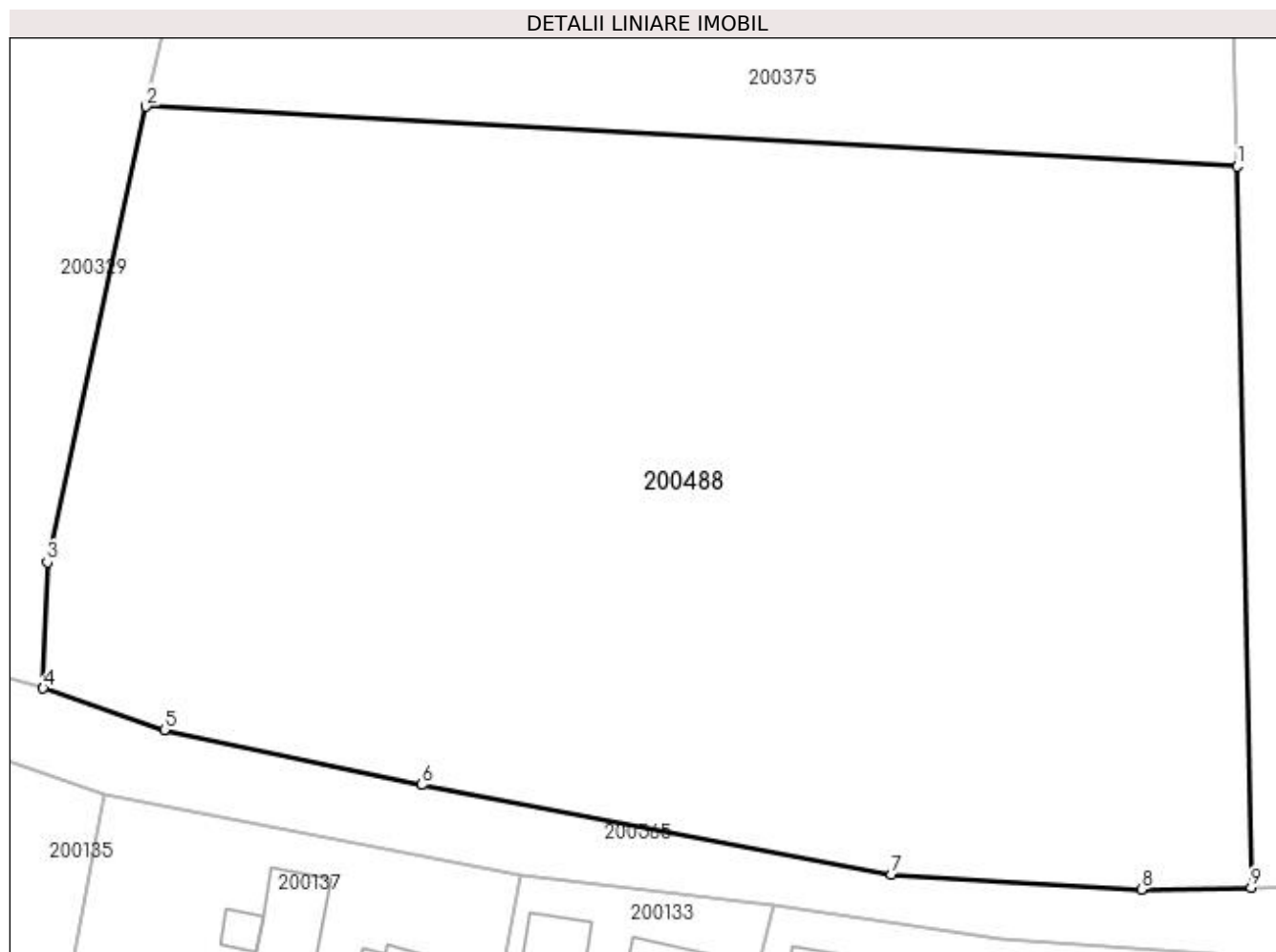
Inscrieri privind dezmembramintele dreptului de proprietate, drepturi reale de garanție și sarcini	Referințe
NU SUNT	

Anexa Nr. 1 La Partea I

Teren

Nr cadastral	Suprafața (mp)*	Observații / Referințe
	3.500	

* Suprafața este determinată în planul de proiecție Stereo 70.



Date referitoare la teren

Crt	Categorie folosință	Intravilan	Suprafața (mp)	Tarla	Parcelă	Nr. topo	Observații / Referințe
1	padure	NU	3.500	20	764/3	-	

Lungime Segmente

1) Valorile lungimilor segmentelor sunt obținute din proiecție în plan.

Punct început	X / Y	Punct sfârșit	X / Y	Lungime segment (** (m)
1	335.003,538 520.050,916	2	334.931,206 520.054,877	72.44
2	334.931,206 520.054,877	3	334.924,663 520.024,673	30.905
3	334.924,663 520.024,673	4	334.924,387 520.016,324	8.354
4	334.924,387 520.016,324	5	334.932,425 520.013,581	8.493
5	334.932,425 520.013,581	6	334.949,51 520.009,93	17.471

Punct început	X / Y	Punct sfârșit	X / Y	Lungime segment (** (m)
6	334.949,51 520.009,93	7	334.980,628 520.003,973	31.684
7	334.980,628 520.003,973	8	334.997,201 520.003,005	16.601
8	334.997,201 520.003,005	9	335.004,475 520.003,107	7.275
9	335.004,475 520.003,107	1	335.003,538 520.050,916	47.818

** Lungimile segmentelor sunt determinate în planul de proiecție Stereo 70 și sunt rotunjite la 1 milimetru.

*** Distanța dintre puncte este formată din segmente cumulate ce sunt mai mici decât valoarea 1 milimetru.

**DATE DESPRE IMOBILUL NR. 200489**

Oficiul de Cadastru și Publicitate Imobiliară HUNEDOARA
Biroul de Cadastru și Publicitate Imobiliară Brad

A. Partea I. Descrierea imobilului

TEREN Extravilan

Adresa: Jud. Hunedoara

Nr. Crt	Nr cadastral Nr. topografic	Suprafața* (mp)	Observații / Referințe
A1		7.810	Sector cadastral:3 Teren neimprejmuit;

B. Partea II. Proprietari și acte

Inscrieri privitoare la dreptul de proprietate și alte drepturi reale	Referințe
1 / 17/07/2023	
Act Administrativ nr. 46169/54, din 13/03/1997 emis de CJPSDPAT HUNEDOARA;	
B1	A1
Intabulare, drept de PROPRIETATE, dobandit prin Reconstituire, cota actuala 1/1 1) ȘIMON OVIDIU	

C. Partea III. SARCINI .

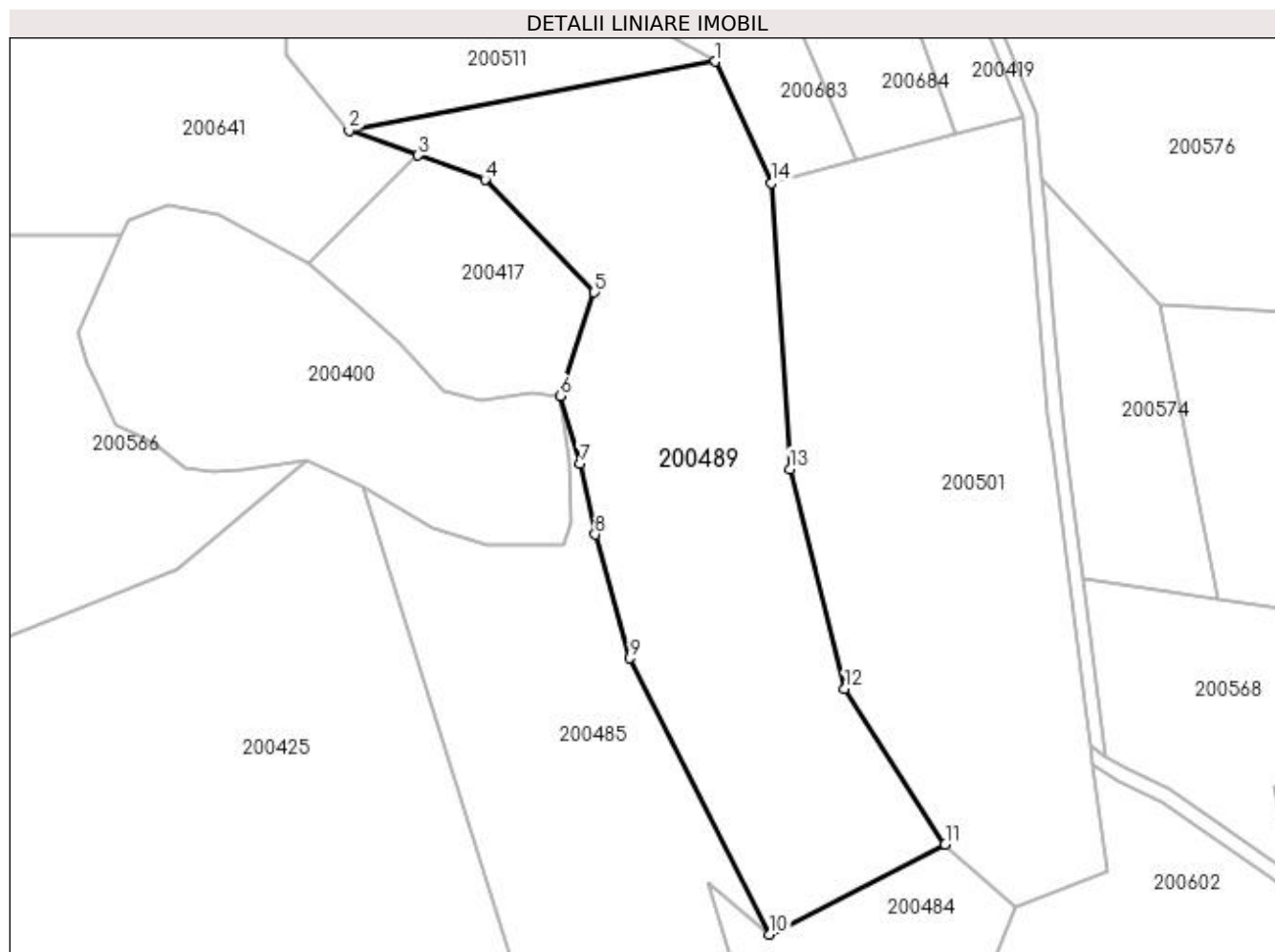
Inscrieri privind dezmembramintele dreptului de proprietate, drepturi reale de garanție și sarcini	Referințe
NU SUNT	

Anexa Nr. 1 La Partea I

Teren

Nr cadastral	Suprafața (mp)*	Observații / Referințe
	7.810	

* Suprafața este determinată în planul de proiecție Stereo 70.



Date referitoare la teren

Crt	Categorie folosință	Intravilan	Suprafața (mp)	Tarla	Parcelă	Nr. topo	Observații / Referințe
1	pașune	NU	7.810	20	809/3	-	

Lungime Segmente

1) Valorile lungimilor segmentelor sunt obținute din proiecție în plan.

Punct început	X / Y	Punct sfârșit	X / Y	Lungime segment (** (m)
1	334.611,877 520.701,278	2	334.536,065 520.687,036	77.138
2	334.536,065 520.687,036	3	334.550,398 520.681,851	15.242
3	334.550,398 520.681,851	4	334.564,235 520.676,846	14.714
4	334.564,235 520.676,846	5	334.586,858 520.653,517	32.497
5	334.586,858 520.653,517	6	334.579,703 520.632,173	22.512

Punct început	X / Y	Punct sfârșit	X / Y	Lungime segment (** (m)
6	334.579,703 520.632,173	7	334.583,925 520.618,029	14.761
7	334.583,925 520.618,029	8	334.586,965 520.603,478	14.866
8	334.586,965 520.603,478	9	334.594,165 520.577,879	26.592
9	334.594,165 520.577,879	10	334.623,136 520.520,773	64.035
10	334.623,136 520.520,773	11	334.659,4 520.539,365	40.752
11	334.659,4 520.539,365	12	334.638,604 520.571,508	38.284
12	334.638,604 520.571,508	13	334.627,292 520.616,972	46.85
13	334.627,292 520.616,972	14	334.623,496 520.676,18	59.33
14	334.623,496 520.676,18	1	334.611,877 520.701,278	27.656

** Lungimile segmentelor sunt determinate în planul de proiecție Stereo 70 și sunt rotunjite la 1 milimetru.

*** Distanța dintre puncte este formată din segmente cumulate ce sunt mai mici decât valoarea 1 milimetru.

**DATE DESPRE IMOBILUL NR. 200490**

Oficiul de Cadastru și Publicitate Imobiliară HUNEDOARA
Biroul de Cadastru și Publicitate Imobiliară Brad

A. Partea I. Descrierea imobilului

TEREN Intravilan

Adresa: Loc. Zdrapti, Jud. Hunedoara

Nr. Crt	Nr cadastral Nr. topografic	Suprafața* (mp)	Observații / Referințe
A1		2.222	Sector cadastral:3 Teren neimprejmuit; NU S-A PUTUT IDENTIFICA CU CF VECHI.

B. Partea II. Proprietari și acte

Inscrieri privitoare la dreptul de proprietate și alte drepturi reale		Referințe
1 / 11/07/2023		
Act Notarial nr. 150, din 31/05/2005 emis de Poenar Viorica Maria (CM 150);		
B1	Intabulare, drept de PROPRIETATE, dobandit prin Succesiune, cota actuala 1/1 1) ȘIMON OVIDIU	A1

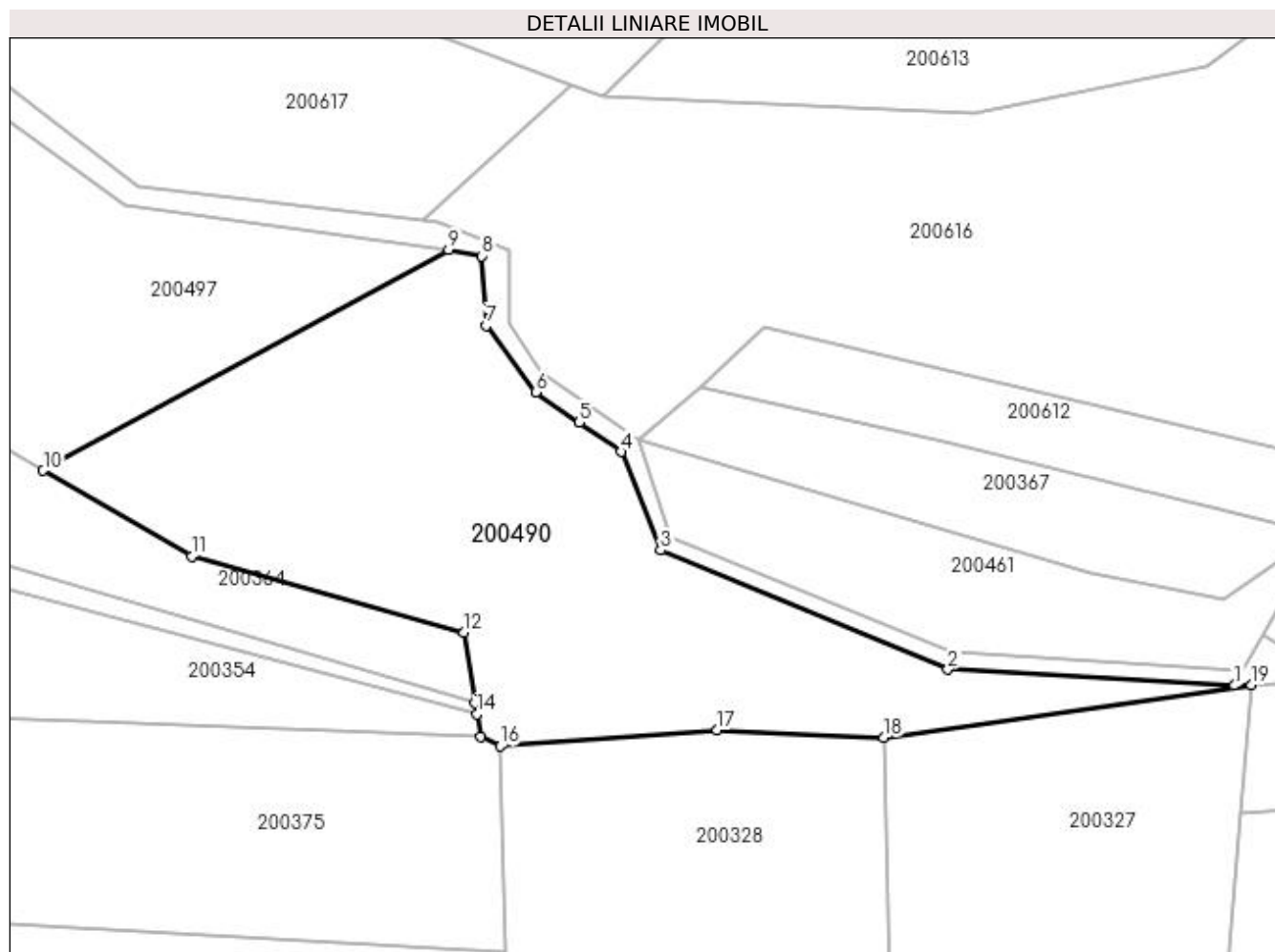
C. Partea III. SARCINI .

Inscrieri privind dezmembramintele dreptului de proprietate, drepturi reale de garanție și sarcini	Referințe
NU SUNT	

Anexa Nr. 1 La Partea I**Teren**

Nr cadastral	Suprafața (mp)*	Observații / Referințe
	2.222	NU S-A PUTUT IDENTIFICA CU CF VECHI.

* Suprafața este determinată în planul de proiecție Stereo 70.

**Date referitoare la teren**

Crt	Categorie folosință	Intravilan	Suprafața (mp)	Tarla	Parcelă	Nr. topo	Observații / Referințe
1	faneata	DA	2.222	20	798/1	-	RESTUL DE SUPRAFATA SE REGASESTE LA ID 200461

Lungime Segmente

1) Valorile lungimilor segmentelor sunt obținute din proiecție în plan.

Punct început	X / Y	Punct sfârșit	X / Y	Lungime segment (** (m)
1	335.080,9 520.079,089	2	335.050,519 520.080,792	30.428
2	335.050,519 520.080,792	3	335.020,039 520.093,439	33.0
3	335.020,039 520.093,439	4	335.015,869 520.103,865	11.229
4	335.015,869 520.103,865	5	335.011,408 520.106,981	5.441
5	335.011,408 520.106,981	6	335.006,813 520.110,192	5.606

Punct început	X / Y	Punct sfârșit	X / Y	Lungime segment (** (m)
6	335.006,813 520.110,192	7	335.001,517 520.117,22	8.8
7	335.001,517 520.117,22	8	335.001,084 520.124,608	7.4
8	335.001,084 520.124,608	9	334.997,546 520.125,27	3.6
9	334.997,546 520.125,27	10	334.954,57 520.101,876	48.93
10	334.954,57 520.101,876	11	334.970,317 520.092,769	18.19
11	334.970,317 520.092,769	12	334.999,17 520.084,708	29.958
12	334.999,17 520.084,708	13	335.000,379 520.077,283	7.522
13	335.000,379 520.077,283	14	335.000,582 520.076,039	1.261
14	335.000,582 520.076,039	15	335.000,969 520.073,662	2.408
15	335.000,969 520.073,662	16	335.003,038 520.072,668	2.296
16	335.003,038 520.072,668	17	335.026,047 520.074,366	23.072
17	335.026,047 520.074,366	18	335.043,682 520.073,565	17.653
18	335.043,682 520.073,565	19	335.082,66 520.079,177	39.38
19	335.082,66 520.079,177	1	335.080,9 520.079,089	1.762

** Lungimile segmentelor sunt determinate în planul de proiecție Stereo 70 și sunt rotunjite la 1 milimetru.

*** Distanța dintre puncte este formată din segmente cumulate ce sunt mai mici decât valoarea 1 milimetru.

**DATE DESPRE IMOBILUL NR. 200491**

Oficiul de Cadastru și Publicitate Imobiliară HUNEDOARA
Biroul de Cadastru și Publicitate Imobiliară Brad

A. Partea I. Descrierea imobilului

TEREN Extravilan

Adresa: Jud. Hunedoara

Nr. Crt	Nr cadastral Nr. topografic	Suprafața* (mp)	Observații / Referințe
A1		1.869	Sector cadastral:3 Teren neimprejmuit;

B. Partea II. Proprietari și acte

Inscrieri privitoare la dreptul de proprietate și alte drepturi reale		Referințe
1 / 18/07/2023		
Act Normativ nr. 7, din 13/03/1996 emis de PARLAMENTUL ROMÂNIEI;		
B1	Intabulare, drept de PROPRIETATE, dobandit prin Lege, cota actuala 1/1	A1
1) COMUNA CRÎȘCIOR-REZERVA COMISIEI LOCALE DE FOND FUNCICIAR, CIF:4468331		

C. Partea III. SARCINI .

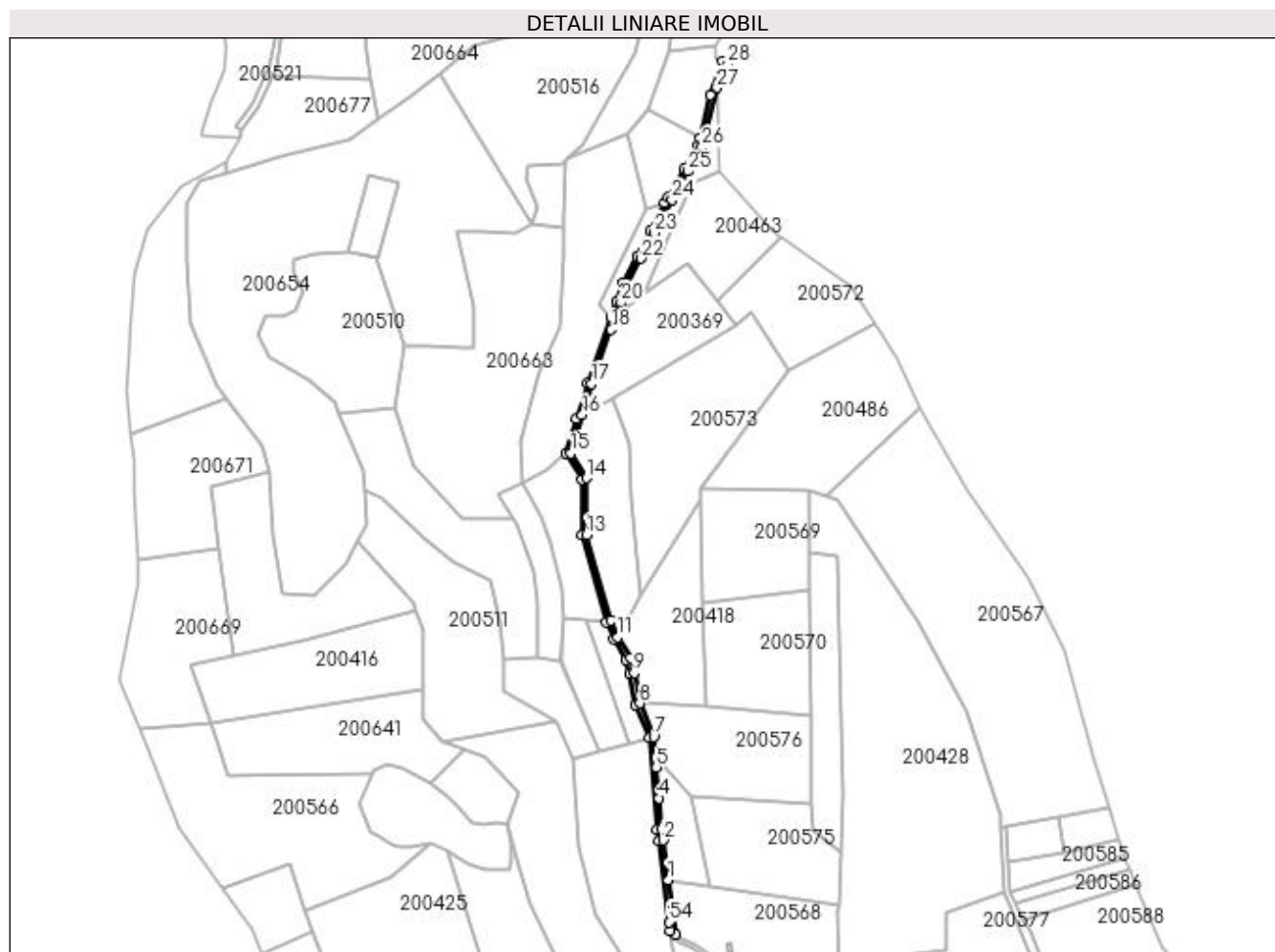
Inscrieri privind dezmembramintele dreptului de proprietate, drepturi reale de garanție și sarcini	Referințe
NU SUNT	

Anexa Nr. 1 La Partea I

Teren

Nr cadastral	Suprafața (mp)*	Observații / Referințe
	1.869	

* Suprafața este determinată în planul de proiecție Stereo 70.



Date referitoare la teren

Crt	Categorie folosință	Intra vilan	Suprafața (mp)	Tarla	Parcelă	Nr. topo	Observații / Referințe
1	drum	NU	1.869	20	-	-	

Lungime Segmente

1) Valorile lungimilor segmentelor sunt obținute din proiecție în plan.

Punct început	X / Y	Punct sfârșit	X / Y	Lungime segment	Punct început	X / Y	Punct sfârșit	X / Y	Lungime segment	Punct început	X / Y	Punct sfârșit	X / Y	Lungime segment
1	334.688,044 520.594,226	2	334.684,598 520.620,931	26.927	2	334.684,598 520.620,931	3	334.683,642 520.628,522	7.651	3	334.683,642 520.628,522	4	334.681,859 520.649,244	20.799
4	334.681,859 520.649,244	5	334.680,075 520.669,967	20.799	5	334.680,075 520.669,967	6	334.679,481 520.676,87	6.929	6	334.679,481 520.676,87	7	334.678,295 520.690,65	13.831
7	334.678,295 520.690,65	8	334.668,986 520.713,15	24.35	8	334.668,986 520.713,15	9	334.665,106 520.733,56	20.775	9	334.665,106 520.733,56	10	334.662,567 520.743,792	10.542
10	334.662,567 520.743,792	11	334.654,112 520.757,685	16.263	11	334.654,112 520.757,685	12	334.649,179 520.768,832	12.19	12	334.649,179 520.768,832	13	334.633,032 520.826,62	60.001
13	334.633,032 520.826,62	14	334.632,966 520.864,839	38.219	14	334.632,966 520.864,839	15	334.622,574 520.881,689	19.797	15	334.622,574 520.881,689	16	334.630,135 520.907,397	26.797
16	334.630,135 520.907,397	17	334.636,274 520.928,272	21.759	17	334.636,274 520.928,272	18	334.649,672 520.964,819	38.926	18	334.649,672 520.964,819	19	334.653,679 520.975,822	11.71

Punct început	X / Y	Punct sfârșit	X / Y	Lungime segment	Punct început	X / Y	Punct sfârșit	X / Y	Lungime segment	Punct început	X / Y	Punct sfârșit	X / Y	Lungime segment
19	334.653,679 520.975,822	20	334.656,149 520.983,113	7.697	20	334.656,149 520.983,113	21	334.660,428 520.995,151	12.776	21	334.660,428 520.995,151	22	334.669,493 521.012,75	19.797
22	334.669,493 521.012,75	23	334.678,431 521.030,053	19.475	23	334.678,431 521.030,053	24	334.690,448 521.052,459	25.425	24	334.690,448 521.052,459	25	334.701,49 521.071,439	21.958
25	334.701,49 521.071,439	26	334.710,898 521.087,87	18.934	26	334.710,898 521.087,87	27	334.720,832 521.127,796	41.143	27	334.720,832 521.127,796	28	334.728,232 521.143,848	17.675
28	334.728,232 521.143,848	29	334.724,573 521.145,465	4.0	29	334.724,573 521.145,465	30	334.716,38 521.122,996	23.916	30	334.716,38 521.122,996	31	334.709,322 521.094,069	29.775
31	334.709,322 521.094,069	32	334.708,084 521.088,993	5.225	32	334.708,084 521.088,993	33	334.698,892 521.072,939	18.5	33	334.698,892 521.072,939	34	334.687,829 521.053,923	22.0
34	334.687,829 521.053,923	35	334.685,758 521.050,061	4.382	35	334.685,758 521.050,061	36	334.675,776 521.031,45	21.118	36	334.675,776 521.031,45	37	334.666,827 521.014,126	19.5
37	334.666,827 521.014,126	38	334.657,669 520.996,345	20.0	38	334.657,669 520.996,345	39	334.653,315 520.984,096	13.0	39	334.653,315 520.984,096	40	334.649,508 520.972,858	11.866
40	334.649,508 520.972,858	41	334.633,425 520.929,215	46.512	41	334.633,425 520.929,215	42	334.626,354 520.905,172	25.061	42	334.626,354 520.905,172	43	334.619,319 520.881,252	24.933
43	334.619,319 520.881,252	44	334.629,968 520.863,986	20.286	44	334.629,968 520.863,986	45	334.630,033 520.826,206	37.78	45	334.630,033 520.826,206	46	334.646,348 520.767,816	60.627
46	334.646,348 520.767,816	47	334.651,448 520.756,292	12.602	47	334.651,448 520.756,292	48	334.659,766 520.742,624	16.0	48	334.659,766 520.742,624	49	334.662,174 520.732,918	10.0
49	334.662,174 520.732,918	50	334.666,096 520.712,288	21.0	50	334.666,096 520.712,288	51	334.675,346 520.689,931	24.194	51	334.675,346 520.689,931	52	334.680,659 520.628,206	61.954
52	334.680,659 520.628,206	53	334.681,622 520.620,556	7.711	53	334.681,622 520.620,556	54	334.688,523 520.565,759	55.229	54	334.688,523 520.565,759	55	334.689,398 520.559,642	6.18
55	334.689,398 520.559,642	56	334.692,781 520.557,506	4.0	56	334.692,781 520.557,506	1	334.688,044 520.594,226	37.023					

** Lungimile segmentelor sunt determinate în planul de proiecție Stereo 70 și sunt rotunjite la 1 milimetru.

*** Distanța dintre puncte este formată din segmente cumulate ce sunt mai mici decât valoarea 1 milimetru.

**DATE DESPRE IMOBILUL NR. 200492**

Oficiul de Cadastru și Publicitate Imobiliară HUNEDOARA
Biroul de Cadastru și Publicitate Imobiliară Brad

A. Partea I. Descrierea imobilului

TEREN Intravilan

Adresa: Loc. Zdrapti, Jud. Hunedoara

Nr. Crt	Nr cadastral Nr. topografic	Suprafața* (mp)	Observații / Referințe
A1		3.640	Sector cadastral:3 Teren neimprejmuit; NU S-A PUTUT IDENTIFICA CU CF VECHI.

B. Partea II. Proprietari și acte

Inscrieri privitoare la dreptul de proprietate și alte drepturi reale		Referințe
1 / 11/07/2023		
Act Notarial nr. 150, din 31/05/2005 emis de Poenar Viorica Maria (CM 150);		
B1	Intabulare, drept de PROPRIETATE, dobandit prin Succesiune, cota actuala 1/1 1) ȘIMON OVIDIU	A1

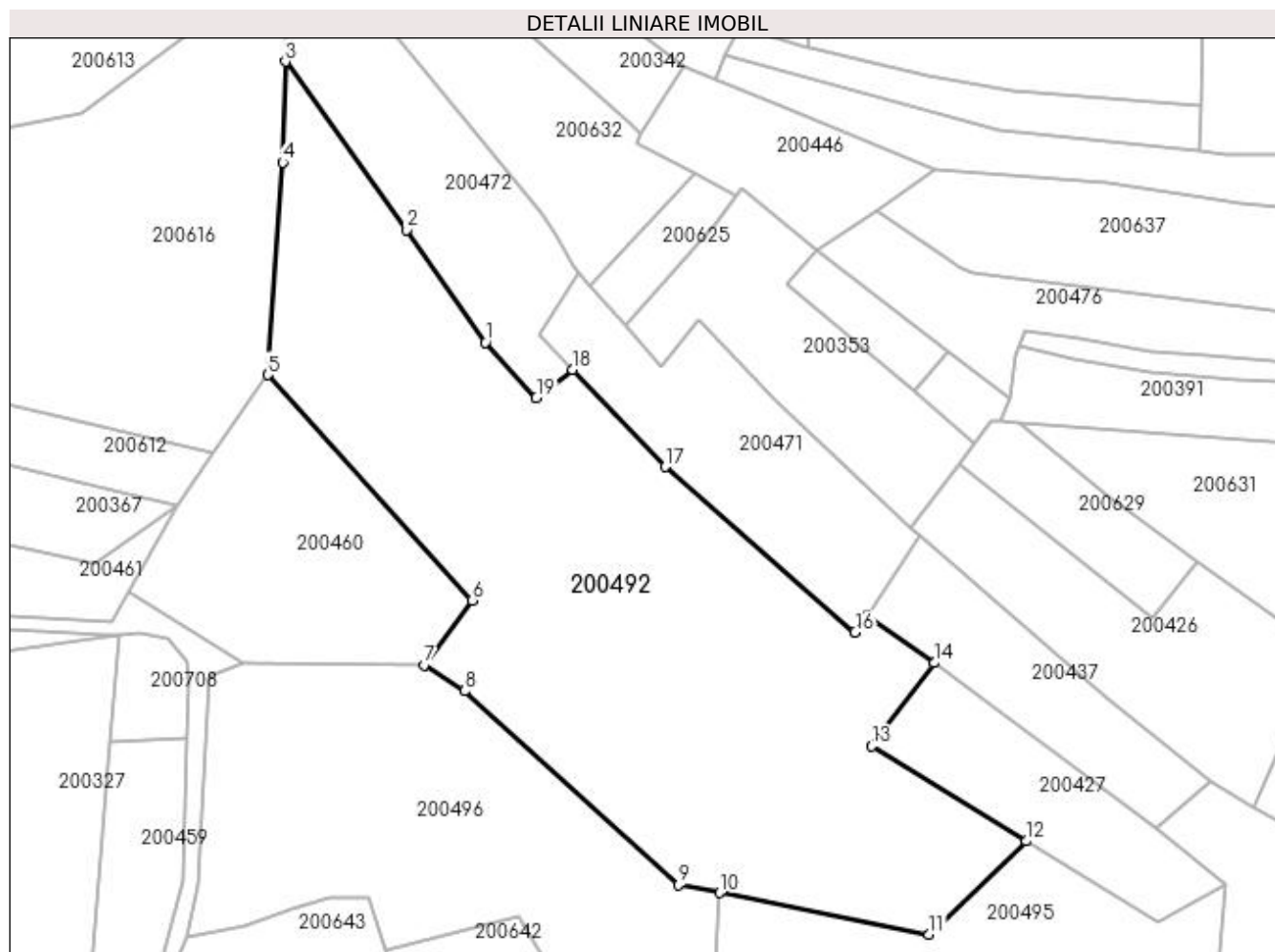
C. Partea III. SARCINI .

Inscrieri privind dezmembramintele dreptului de proprietate, drepturi reale de garanție și sarcini	Referințe
NU SUNT	

Anexa Nr. 1 La Partea I**Teren**

Nr cadastral	Suprafața (mp)*	Observații / Referințe
	3.640	NU S-A PUTUT IDENTIFICA CU CF VECHI.

* Suprafața este determinată în planul de proiecție Stereo 70.

**Date referitoare la teren**

Crt	Categorie folosință	Intra vilan	Suprafața (mp)	Tarla	Parcelă	Nr. topo	Observații / Referințe
1	faneata	DA	3.640	20	770/1	-	

Lungime Segmente

1) Valorile lungimilor segmentelor sunt obținute din proiecție în plan.

Punct început	X / Y	Punct sfârșit	X / Y	Lungime segment (** (m)
1	335.128,823 520.115,914	2	335.118,946 520.130,052	17.246
2	335.118,946 520.130,052	3	335.103,646 520.151,205	26.106
3	335.103,646 520.151,205	4	335.103,297 520.138,536	12.674
4	335.103,297 520.138,536	5	335.101,436 520.111,816	26.785
5	335.101,436 520.111,816	6	335.127,121 520.083,473	38.249

Punct început	X / Y	Punct sfârșit	X / Y	Lungime segment (** (m)
6	335.127,121 520.083,473	7	335.121,088 520.075,339	10.127
7	335.121,088 520.075,339	8	335.126,195 520.072,044	6.078
8	335.126,195 520.072,044	9	335.153,115 520.047,716	36.284
9	335.153,115 520.047,716	10	335.158,318 520.046,684	5.304
10	335.158,318 520.046,684	11	335.184,592 520.041,469	26.787
11	335.184,592 520.041,469	12	335.196,868 520.053,199	16.979
12	335.196,868 520.053,199	13	335.177,361 520.065,136	22.87
13	335.177,361 520.065,136	14	335.185,312 520.075,588	13.133
14	335.185,312 520.075,588	15	335.176,749 520.081,527	10.421
15	335.176,749 520.081,527	16	335.175,307 520.079,469	2.513
16	335.175,307 520.079,469	17	335.151,437 520.100,231	31.636
17	335.151,437 520.100,231	18	335.139,777 520.112,462	16.898
18	335.139,777 520.112,462	19	335.135,215 520.108,919	5.776
19	335.135,215 520.108,919	1	335.128,823 520.115,914	9.475

** Lungimile segmentelor sunt determinate în planul de proiecție Stereo 70 și sunt rotunjite la 1 milimetru.

*** Distanța dintre puncte este formată din segmente cumulate ce sunt mai mici decât valoarea 1 milimetru.

**DATE DESPRE IMOBILUL NR. 200493**

Oficiul de Cadastru și Publicitate Imobiliară HUNEDOARA
Biroul de Cadastru și Publicitate Imobiliară Brad

A. Partea I. Descrierea imobilului

TEREN Intravilan

Adresa: Loc. Zdrapti, Jud. Hunedoara

Nr. Crt	Nr cadastral Nr. topografic	Suprafața* (mp)	Observații / Referințe
A1		1.070	Sector cadastral:3 Teren neimprejmuit; NU S-A PUTUT IDENTIFICA CU CF VECHI.

B. Partea II. Proprietari și acte

Inscrieri privitoare la dreptul de proprietate și alte drepturi reale		Referințe
1 / 11/07/2023		
Act Administrativ nr. 46169/54, din 13/03/1997 emis de CJPSDPAT HUNEDOARA;		
B1	Intabulare, drept de PROPRIETATE, dobandit prin Reconstituire, cota actuala 1/1 1) ȘIMON OVIDIU	A1

C. Partea III. SARCINI .

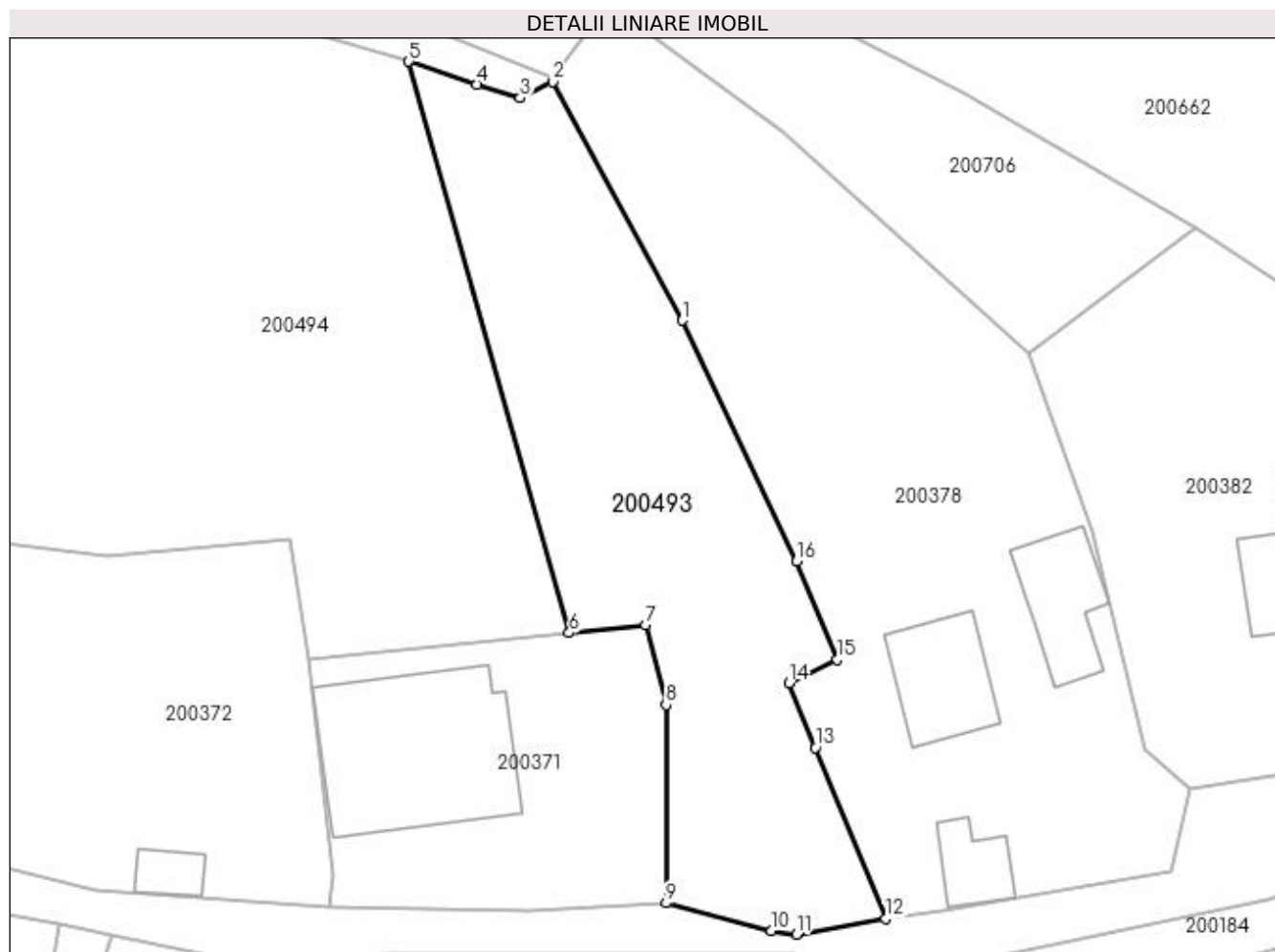
Inscrieri privind dezmembramintele dreptului de proprietate, drepturi reale de garanție și sarcini	Referințe
NU SUNT	

Anexa Nr. 1 La Partea I

Teren

Nr cadastral	Suprafața (mp)*	Observații / Referințe
	1.070	NU S-A PUTUT IDENTIFICA CU CF VECHI.

* Suprafața este determinată în planul de proiecție Stereo 70.



Date referitoare la teren

Crt	Categorie folosință	Intravilan	Suprafața (mp)	Tarla	Parcelă	Nr. topo	Observații / Referințe
1	faneata	DA	1.070	20	773/7	-	

Lungime Segmente

1) Valorile lungimilor segmentelor sunt obținute din proiecție în plan.

Punct început	X / Y	Punct sfârșit	X / Y	Lungime segment (** (m)
1	335.291,571 520.009,751	2	335.281,013 520.029,159	22.094
2	335.281,013 520.029,159	3	335.278,394 520.027,846	2.929
3	335.278,394 520.027,846	4	335.274,859 520.028,936	3.7
4	335.274,859 520.028,936	5	335.269,324 520.030,806	5.842
5	335.269,324 520.030,806	6	335.282,372 519.984,332	48.27

Punct început	X / Y	Punct sfârșit	X / Y	Lungime segment (** (m)
6	335.282,372 519.984,332	7	335.288,6 519.984,974	6.261
7	335.288,6 519.984,974	8	335.290,27 519.978,481	6.704
8	335.290,27 519.978,481	9	335.290,27 519.962,371	16.11
9	335.290,27 519.962,371	10	335.298,861 519.960,103	8.885
10	335.298,861 519.960,103	11	335.300,857 519.959,826	2.015
11	335.300,857 519.959,826	12	335.308,109 519.961,088	7.361
12	335.308,109 519.961,088	13	335.302,399 519.975,004	15.042
13	335.302,399 519.975,004	14	335.300,254 519.980,258	5.675
14	335.300,254 519.980,258	15	335.304,201 519.982,167	4.384
15	335.304,201 519.982,167	16	335.300,874 519.990,156	8.654
16	335.300,874 519.990,156	1	335.291,571 520.009,751	21.691

** Lungimile segmentelor sunt determinate în planul de proiecție Stereo 70 și sunt rotunjite la 1 milimetru.

*** Distanța dintre puncte este formată din segmente cumulate ce sunt mai mici decât valoarea 1 milimetru.

**DATE DESPRE IMOBILUL NR. 200494**

Oficiul de Cadastru și Publicitate Imobiliară HUNEDOARA
Biroul de Cadastru și Publicitate Imobiliară Brad

A. Partea I. Descrierea imobilului

TEREN Intravilan

Adresa: Loc. Zdrapti, Jud. Hunedoara

Nr. Crt	Nr cadastral Nr. topografic	Suprafața* (mp)	Observații / Referințe
A1		3.000	Sector cadastral:3 Teren neimprejmuit; NU S-A PUTUT IDENTIFICA CU CF VECHI.

B. Partea II. Proprietari și acte

Inscrieri privitoare la dreptul de proprietate și alte drepturi reale		Referințe
1 / 11/07/2023		
Act Administrativ nr. 46169/54, din 13/03/1997 emis de CJPSDPAT HUNEDOARA;		
B1	Intabulare, drept de PROPRIETATE, dobandit prin Reconstituire, cota actuala 1/1 1) ȘIMON OVIDIU	A1

C. Partea III. SARCINI .

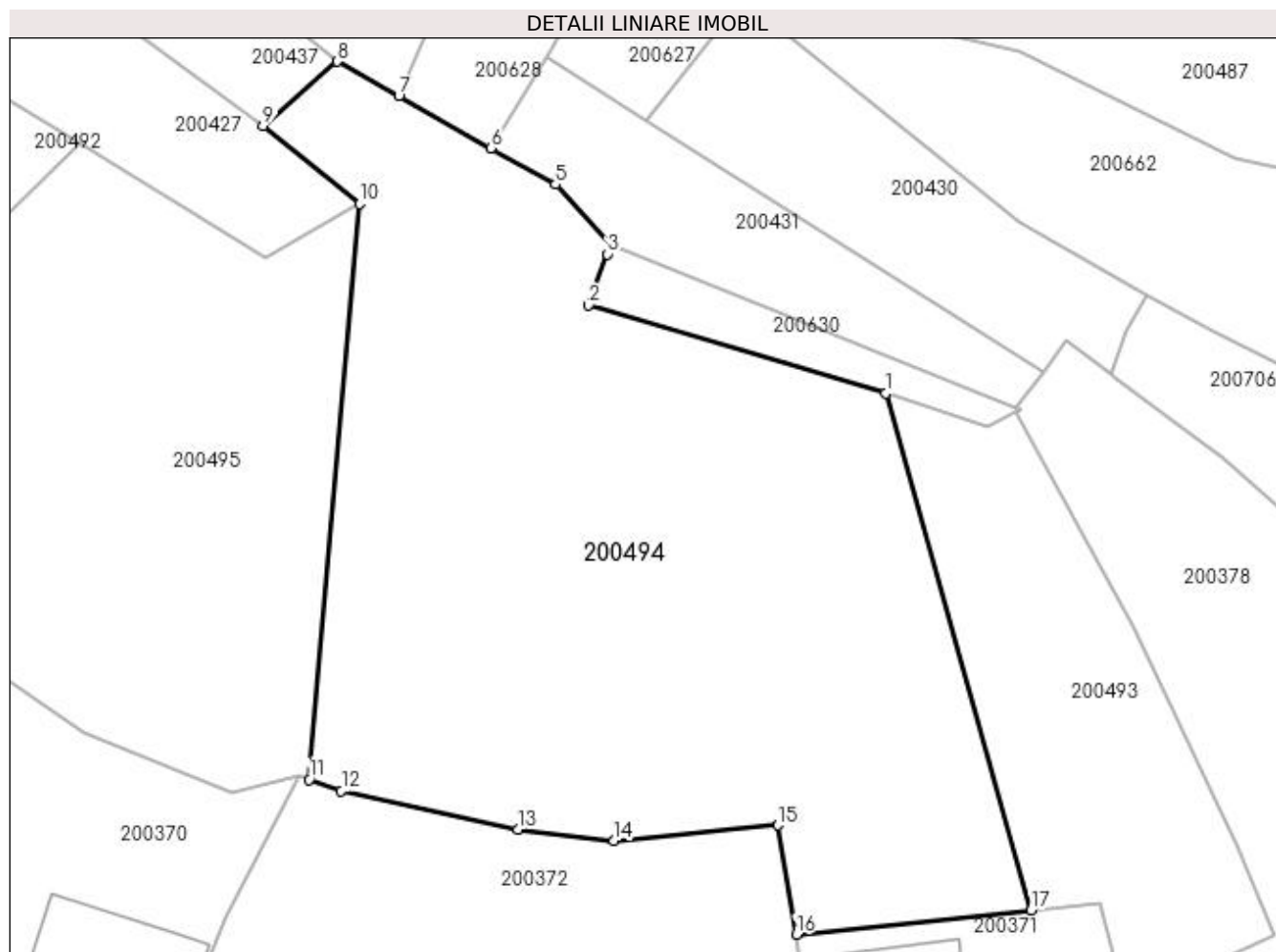
Inscrieri privind dezmembramintele dreptului de proprietate, drepturi reale de garanție și sarcini	Referințe
NU SUNT	

Anexa Nr. 1 La Partea I

Teren

Nr cadastral	Suprafața (mp)*	Observații / Referințe
	3.000	NU S-A PUTUT IDENTIFICA CU CF VECHI.

* Suprafața este determinată în planul de proiecție Stereo 70.



Date referitoare la teren

Crt	Categorie folosință	Intra vilan	Suprafața (mp)	Tarla	Parcelă	Nr. topo	Observații / Referințe
1	faneata	DA	3.000	20	773/9	-	

Lungime Segmente

1) Valorile lungimilor segmentelor sunt obținute din proiecție în plan.

Punct început	X / Y	Punct sfârșit	X / Y	Lungime segment (** (m)
1	335.269,324 520.030,806	2	335.242,578 520.038,715	27.891
2	335.242,578 520.038,715	3	335.244,262 520.043,319	4.902
3	335.244,262 520.043,319	4	335.244,578 520.044,185	0.923
4	335.244,578 520.044,185	5	335.239,607 520.049,57	7.328
5	335.239,607 520.049,57	6	335.233,776 520.052,85	6.691

Punct început	X / Y	Punct sfârșit	X / Y	Lungime segment (** (m)
6	335.233,776 520.052,85	7	335.225,503 520.057,505	9.492
7	335.225,503 520.057,505	8	335.219,958 520.060,625	6.363
8	335.219,958 520.060,625	9	335.213,295 520.054,84	8.823
9	335.213,295 520.054,84	10	335.221,974 520.047,823	11.16
10	335.221,974 520.047,823	11	335.217,426 519.996,05	51.973
11	335.217,426 519.996,05	12	335.220,343 519.995,048	3.084
12	335.220,343 519.995,048	13	335.236,199 519.991,589	16.229
13	335.236,199 519.991,589	14	335.244,857 519.990,581	8.717
14	335.244,857 519.990,581	15	335.259,611 519.991,977	14.82
15	335.259,611 519.991,977	16	335.261,253 519.982,157	9.957
16	335.261,253 519.982,157	17	335.282,372 519.984,332	21.232
17	335.282,372 519.984,332	1	335.269,324 520.030,806	48.27

** Lungimile segmentelor sunt determinate în planul de proiecție Stereo 70 și sunt rotunjite la 1 milimetru.

*** Distanța dintre puncte este formată din segmente cumulate ce sunt mai mici decât valoarea 1 milimetru.

**DATE DESPRE IMOBILUL NR. 200495**

Oficiul de Cadastru și Publicitate Imobiliară HUNEDOARA
Biroul de Cadastru și Publicitate Imobiliară Brad

A. Partea I. Descrierea imobilului

TEREN Necunoscut

Adresa: Loc. Zdrapti, Jud. Hunedoara

Nr. Crt	Nr cadastral Nr. topografic	Suprafața* (mp)	Observații / Referințe
A1		2.288	Sector cadastral:3 Teren neimprejmuit; NU S-A PUTUT IDENTIFICA CU CF VECHI.

B. Partea II. Proprietari și acte

Inscrieri privitoare la dreptul de proprietate și alte drepturi reale		Referințe
1 / 11/07/2023		
Act Notarial nr. 150, din 31/05/2005 emis de Poenar Viorica Maria (CM 150);		
B1	Intabulare, drept de PROPRIETATE, dobandit prin Succesiune, cota actuala 1/1 1) ȘIMON OVIDIU	A1

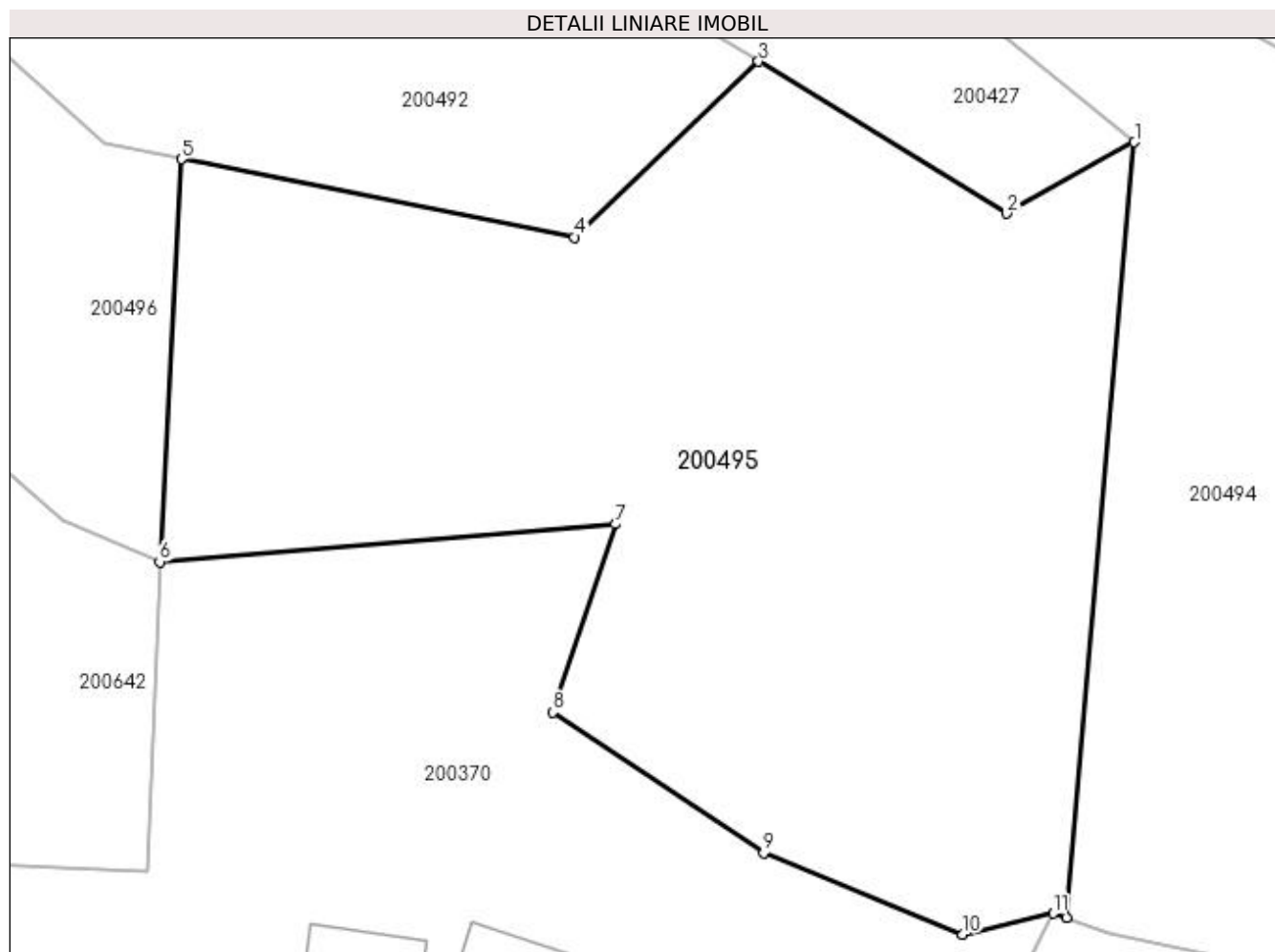
C. Partea III. SARCINI .

Inscrieri privind dezmembramintele dreptului de proprietate, drepturi reale de garanție și sarcini	Referințe
NU SUNT	

Anexa Nr. 1 La Partea I**Teren**

Nr cadastral	Suprafața (mp)*	Observații / Referințe
	2.288	NU S-A PUTUT IDENTIFICA CU CF VECHI.

* Suprafața este determinată în planul de proiecție Stereo 70.

**Date referitoare la teren**

Crt	Categorie folosință	Intra vilan	Suprafața (mp)	Tarla	Parcelă	Nr. topo	Observații / Referințe
1	faneata	DA	1.920	20	773/8	-	
2	faneata	NU	368	-	-	-	

Lungime Segmente

1) Valorile lungimilor segmentelor sunt obținute din proiecție în plan.

Punct început	X / Y	Punct sfârșit	X / Y	Lungime segment (** (m)
1	335.221,974 520.047,823	2	335.213,444 520.043,056	9.772
2	335.213,444 520.043,056	3	335.196,868 520.053,199	19.433
3	335.196,868 520.053,199	4	335.184,592 520.041,469	16.979
4	335.184,592 520.041,469	5	335.158,318 520.046,684	26.787

Punct început	X / Y	Punct sfârșit	X / Y	Lungime segment (** (m)
5	335.158,318 520.046,684	6	335.156,873 520.019,811	26.911
6	335.156,873 520.019,811	7	335.187,31 520.022,32	30.54
7	335.187,31 520.022,32	8	335.183,105 520.009,769	13.237
8	335.183,105 520.009,769	9	335.197,218 520.000,367	16.958
9	335.197,218 520.000,367	10	335.210,473 519.994,945	14.322
10	335.210,473 519.994,945	11	335.216,563 519.996,346	6.249
11	335.216,563 519.996,346	12	335.217,426 519.996,05	0.913
12	335.217,426 519.996,05	1	335.221,974 520.047,823	51.973

** Lungimile segmentelor sunt determinate în planul de proiecție Stereo 70 și sunt rotunjite la 1 milimetru.

*** Distanța dintre puncte este formată din segmente cumulate ce sunt mai mici decât valoarea 1 milimetru.

**DATE DESPRE IMOBILUL NR. 200496**

Oficiul de Cadastru și Publicitate Imobiliară HUNEDOARA
Biroul de Cadastru și Publicitate Imobiliară Brad

A. Partea I. Descrierea imobilului

TEREN Necunoscut

Adresa: Loc. Zdrapti, Jud. Hunedoara

Nr. Crt	Nr cadastral Nr. topografic	Suprafața* (mp)	Observații / Referințe
A1		1.890	Sector cadastral:3 Teren neimprejmuit; NU S-A PUTUT IDENTIFICA CU CF VECHI.

B. Partea II. Proprietari și acte

Inscrieri privitoare la dreptul de proprietate și alte drepturi reale		Referințe
1 / 11/07/2023		
Act Notarial nr. 76, din 03/05/2007 emis de Poenar Viorica Maria;		
B1	Intabulare, drept de PROPRIETATE, dobandit prin Succesiune, cota actuala 1/1 1) STANCU RODICA, NASC STÂNGĂ,FIICĂ	A1

C. Partea III. SARCINI .

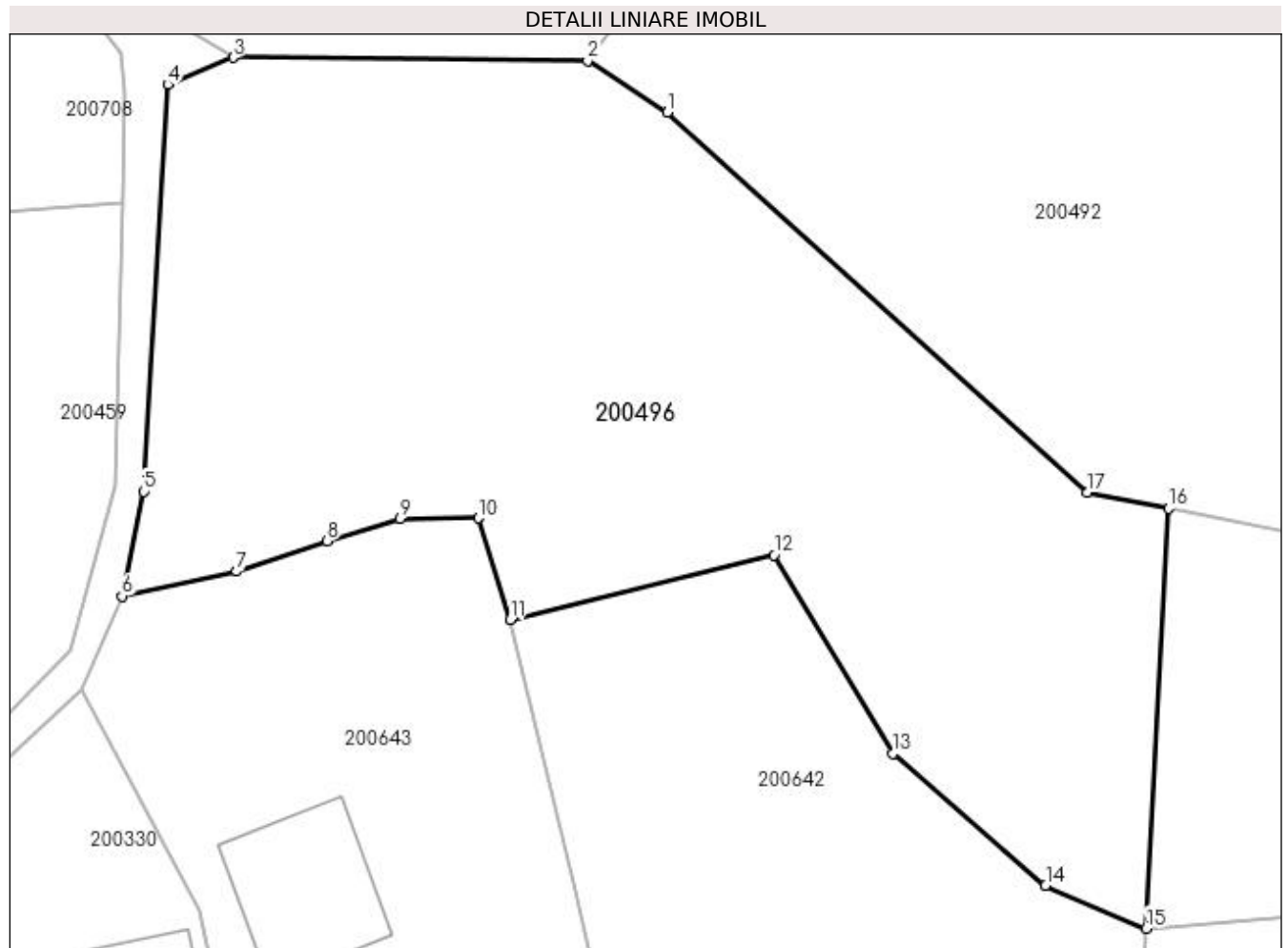
Inscrieri privind dezmembramintele dreptului de proprietate, drepturi reale de garanție și sarcini	Referințe
NU SUNT	

Anexa Nr. 1 La Partea I

Teren

Nr cadastral	Suprafața (mp)*	Observații / Referințe
	1.890	NU S-A PUTUT IDENTIFICA CU CF VECHI.

* Suprafața este determinată în planul de proiecție Stereo 70.



Date referitoare la teren

Crt	Categorie folosință	Intravilan	Suprafața (mp)	Tarla	Parcelă	Nr. topo	Observații / Referințe
1	faneata	DA	679	20	769/2	-	
2	faneata	NU	1.211	-	-	-	

Lungime Segmente

1) Valorile lungimilor segmentelor sunt obținute din proiecție în plan.

Punct început	X / Y	Punct sfârșit	X / Y	Lungime segment (** (m)
1	335.126,195 520.072,044	2	335.121,088 520.075,339	6.078
2	335.121,088 520.075,339	3	335.098,384 520.075,544	22.705
3	335.098,384 520.075,544	4	335.094,192 520.073,822	4.532
4	335.094,192 520.073,822	5	335.092,643 520.047,783	26.085

Punct început	X / Y	Punct sfârșit	X / Y	Lungime segment (** (m)
5	335.092,643 520.047,783	6	335.091,276 520.041,086	6.835
6	335.091,276 520.041,086	7	335.098,617 520.042,661	7.508
7	335.098,617 520.042,661	8	335.104,397 520.044,614	6.101
8	335.104,397 520.044,614	9	335.109,062 520.046,019	4.872
9	335.109,062 520.046,019	10	335.114,081 520.046,069	5.019
10	335.114,081 520.046,069	11	335.116,133 520.039,576	6.81
11	335.116,133 520.039,576	12	335.133,028 520.043,7	17.391
12	335.133,028 520.043,7	13	335.140,629 520.031,014	14.789
13	335.140,629 520.031,014	14	335.150,427 520.022,576	12.931
14	335.150,427 520.022,576	15	335.156,873 520.019,811	7.014
15	335.156,873 520.019,811	16	335.158,318 520.046,684	26.911
16	335.158,318 520.046,684	17	335.153,115 520.047,716	5.304
17	335.153,115 520.047,716	1	335.126,195 520.072,044	36.284

** Lungimile segmentelor sunt determinate în planul de proiecție Stereo 70 și sunt rotunjite la 1 milimetru.

*** Distanța dintre puncte este formată din segmente cumulate ce sunt mai mici decât valoarea 1 milimetru.

**DATE DESPRE IMOBILUL NR. 200497**

Oficiul de Cadastru și Publicitate Imobiliară HUNEDOARA
Biroul de Cadastru și Publicitate Imobiliară Brad

A. Partea I. Descrierea imobilului

TEREN Intravilan

Adresa: Loc. Zdrapti, Jud. Hunedoara

Nr. Crt	Nr cadastral Nr. topografic	Suprafața* (mp)	Observații / Referințe
A1		2.900	Sector cadastral:3 Teren neimprejmuit; NU S-A PUTUT IDENTIFICA CU CF VECHI.

B. Partea II. Proprietari și acte

Inscrieri privitoare la dreptul de proprietate și alte drepturi reale		Referințe
1 / 13/07/2023		
Act Administrativ nr. 46169/54, din 13/03/1997 emis de CJPSDPAT HUNEDOARA;		
B1	Intabulare, drept de PROPRIETATE, dobandit prin Reconstituire, cota actuala 1/1 1) ȘIMON OVIDIU	A1

C. Partea III. SARCINI .

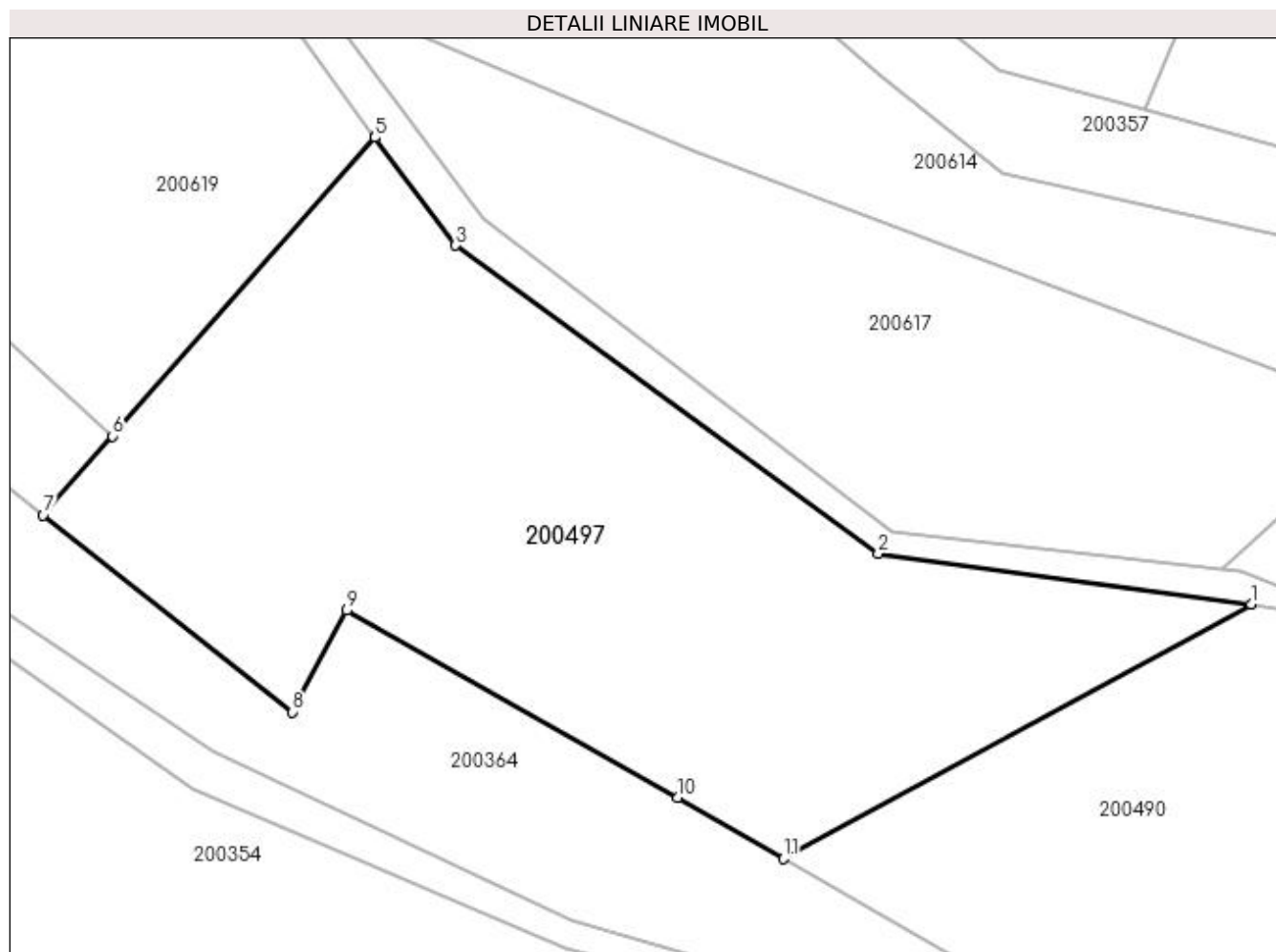
Inscrieri privind dezmembramintele dreptului de proprietate, drepturi reale de garanție și sarcini	Referințe
NU SUNT	

Anexa Nr. 1 La Partea I

Teren

Nr cadastral	Suprafața (mp)*	Observații / Referințe
	2.900	NU S-A PUTUT IDENTIFICA CU CF VECHI.

* Suprafața este determinată în planul de proiecție Stereo 70.



Date referitoare la teren

Crt	Categorie folosință	Intra vilan	Suprafața (mp)	Tarla	Parcelă	Nr. topo	Observații / Referințe
1	pasune	DA	2.900	20	799/2	-	

Lungime Segmente

1) Valorile lungimilor segmentelor sunt obținute din proiecție în plan.

Punct început	X / Y	Punct sfârșit	X / Y	Lungime segment (** (m)
1	334.997,546 520.125,27	2	334.963,26 520.129,924	34.6
2	334.963,26 520.129,924	3	334.924,399 520.158,242	48.084
3	334.924,399 520.158,242	4	334.916,984 520.168,186	12.404
4	334.916,984 520.168,186	5	334.916,967 520.168,167	0.026
5	334.916,967 520.168,167	6	334.892,85 520.140,717	36.54

Punct început	X / Y	Punct sfârșit	X / Y	Lungime segment (** (m)
6	334.892,85 520.140,717	7	334.886,465 520.133,45	9.673
7	334.886,465 520.133,45	8	334.909,41 520.115,363	29.217
8	334.909,41 520.115,363	9	334.914,371 520.124,693	10.567
9	334.914,371 520.124,693	10	334.944,841 520.107,503	34.985
10	334.944,841 520.107,503	11	334.954,57 520.101,876	11.239
11	334.954,57 520.101,876	1	334.997,546 520.125,27	48.93

** Lungimile segmentelor sunt determinate în planul de proiecție Stereo 70 și sunt rotunjite la 1 milimetru.

*** Distanța dintre puncte este formată din segmente cumulate ce sunt mai mici decât valoarea 1 milimetru.

**DATE DESPRE IMOBILUL NR. 200498**

Oficiul de Cadastru și Publicitate Imobiliară HUNEDOARA
Biroul de Cadastru și Publicitate Imobiliară Brad

A. Partea I. Descrierea imobilului

TEREN Intravilan

Adresa: Loc. Zdrapti, Nr. 128, Jud. Hunedoara

Nr. Crt	Nr cadastral Nr. topografic	Suprafața* (mp)	Observații / Referințe
A1	61724	6.791	Sector cadastral:3 Teren neimprejmuit;

Construcții

Crt	Nr cadastral Nr. topografic	Adresa	Observații / Referințe
A1.1	61724-C1	Loc. Zdrapti, Jud. Hunedoara	Nr. niveluri:2; S. construita la sol:94 mp; S. construita desfasurata:111 mp; Locuinta nr. 128 "S+P" din caramida
A1.2	61724-C2	Loc. Zdrapti, Jud. Hunedoara	Nr. niveluri:1; S. construita la sol:20 mp; S. construita desfasurata:20 mp; anexa din BCA
A1.3	61724-C3	Loc. Zdrapti, Jud. Hunedoara	Nr. niveluri:1; S. construita la sol:35 mp; S. construita desfasurata:35 mp; Grajd si sura din caramida

B. Partea II. Proprietari și acte

Inscrieri privitoare la dreptul de proprietate și alte drepturi reale		Referințe
15094 / 05/07/2018		
Act Notarial nr. 2105, din 04/07/2018 emis de Poenar Viorica Maria;		
B8	Intabulare, drept de PROPRIETATEcu titlu donație, dobandit prin Conventie, cota actuala 1/1 1) POGAN CRISTINA NICOLETA , bun propriu - nuda proprietate	A1
B9	Intabulare, drept de PROPRIETATEcu titlu donație, dobandit prin Conventie, cota actuala 1/1 1) POGAN CRISTINA NICOLETA , bun propriu - nuda proprietate	A1.1, A1.2, A1.3

C. Partea III. SARCINI

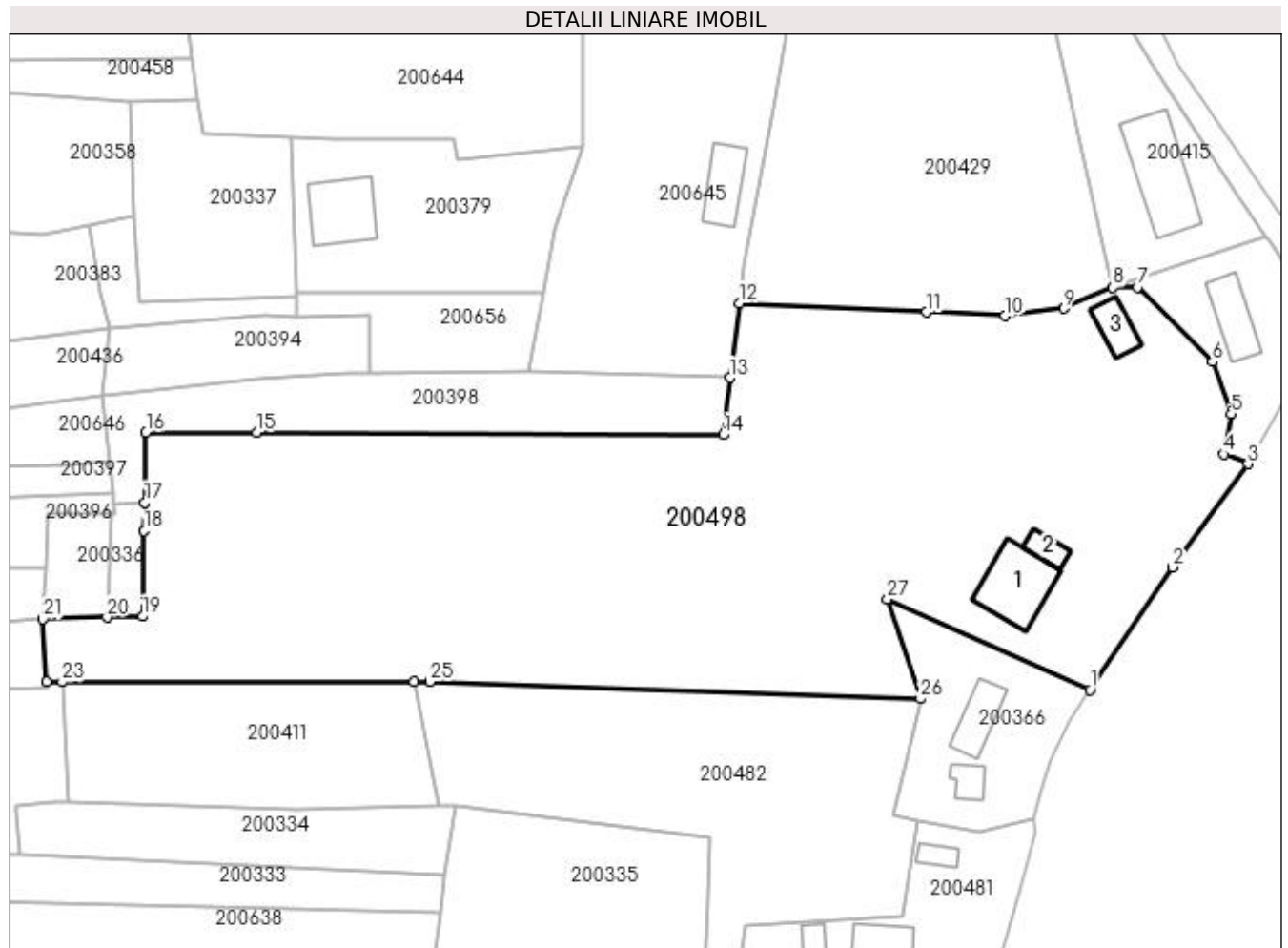
Inscrieri privind dezmembramintele dreptului de proprietate, drepturi reale de garanție și sarcini		Referințe
15094 / 05/07/2018		
Act Notarial nr. 2105, din 04/07/2018 emis de Poenar Viorica Maria;		
C1	Intabulare, drept de UZUFRACT VIAGER, dobandit prin Conventie, cota actuala 1/1, cota initiala 1/1 1) BOLDEA SILVIA	A1, A1.1, A1.2, A1.3

Anexa Nr. 1 La Partea I

Teren

Nr cadastral	Suprafața (mp)*	Observații / Referințe
61724	6.791	

* Suprafața este determinată în planul de proiecție Stereo 70.



Date referitoare la teren

Crt	Categorie folosință	Intravilan	Suprafața (mp)	Tarla	Parcelă	Nr. topo	Observații / Referințe
1	curți construcții	DA	800	20	17	-	
2	arabil	DA	1.301	20	17	-	
3	faneata	DA	4.690	20	780/19	-	

Date referitoare la construcții

Crt	Număr	Destinație construcție	Supraf. (mp)	Situație juridică	Observații / Referințe
A1.1	61724-C1	construcții de locuințe	94	Cu acte	Nr. niveluri:2; S. construita la sol:94 mp; S. construita desfasurata:111 mp; Locuinta nr. 128 "S+P" din caramida
A1.2	61724-C2	construcții anexa	20	Cu acte	Nr. niveluri:1; S. construita la sol:20 mp; S. construita desfasurata:20 mp; anexa din BCA
A1.3	61724-C3	construcții anexa	35	Cu acte	Nr. niveluri:1; S. construita la sol:35 mp; S. construita desfasurata:35 mp; Grajd si sura din caramida

Lungime Segmente

1) Valorile lungimilor segmentelor sunt obținute din proiecție în plan.

Punct început	X / Y	Punct sfârșit	X / Y	Lungime segment (** (m)
1	335.461,449 520.163,004	2	335.473,374 520.180,874	21.484
3	335.484,379 520.195,876	4	335.480,93 520.197,28	3.724
5	335.481,928 520.203,165	6	335.479,224 520.210,73	8.034
7	335.468,305 520.221,577	8	335.464,712 520.221,528	3.593
9	335.457,557 520.218,497	10	335.449,042 520.217,393	8.587
11	335.437,612 520.217,94	12	335.410,33 520.219,246	27.312
13	335.408,957 520.208,404	14	335.408,017 520.200,107	8.35
15	335.340,142 520.200,399	16	335.324,006 520.200,468	16.136
17	335.323,82 520.190,272	18	335.323,745 520.186,114	4.159
19	335.323,519 520.173,715	20	335.318,331 520.173,577	5.19
21	335.309,033 520.173,329	22	335.309,588 520.164,174	9.172
23	335.311,829 520.164,176	24	335.363,06 520.164,217	51.231
25	335.365,374 520.164,219	26	335.436,73 520.161,704	71.4
27	335.431,922 520.176,233	1	335.461,449 520.163,004	32.355

Punct început	X / Y	Punct sfârșit	X / Y	Lungime segment (** (m)
2	335.473,374 520.180,874	3	335.484,379 520.195,876	18.605
4	335.480,93 520.197,28	5	335.481,928 520.203,165	5.969
6	335.479,224 520.210,73	7	335.468,305 520.221,577	15.391
8	335.464,712 520.221,528	9	335.457,557 520.218,497	7.77
10	335.449,042 520.217,393	11	335.437,612 520.217,94	11.443
12	335.410,33 520.219,246	13	335.408,957 520.208,404	10.929
14	335.408,017 520.200,107	15	335.340,142 520.200,399	67.876
16	335.324,006 520.200,468	17	335.323,82 520.190,272	10.198
18	335.323,745 520.186,114	19	335.323,519 520.173,715	12.401
20	335.318,331 520.173,577	21	335.309,033 520.173,329	9.301
22	335.309,588 520.164,174	23	335.311,829 520.164,176	2.241
24	335.363,06 520.164,217	25	335.365,374 520.164,219	2.314
26	335.436,73 520.161,704	27	335.431,922 520.176,233	15.303

** Lungimile segmentelor sunt determinate în planul de proiecție Stereo 70 și sunt rotunjite la 1 milimetru.

*** Distanța dintre puncte este formată din segmente cumulate ce sunt mai mici decât valoarea 1 milimetru.

**DATE DESPRE IMOBILUL NR. 200499**

Oficiul de Cadastru și Publicitate Imobiliară HUNEDOARA
Biroul de Cadastru și Publicitate Imobiliară Brad

A. Partea I. Descrierea imobilului

TEREN Extravilan

Adresa: Jud. Hunedoara

Nr. Crt	Nr cadastral Nr. topografic	Suprafața* (mp)	Observații / Referințe
A1		1.850	Sector cadastral:3 Teren neimprejmuit;

B. Partea II. Proprietari și acte

Inscrieri privitoare la dreptul de proprietate și alte drepturi reale	Referințe
1 / 18/07/2023	
Act Administrativ nr. 47188/64, din 22/08/1997 emis de CJPSDPAT HUNEDOARA;	
B1	A1
Intabulare, drept de PROPRIETATE, dobandit prin Reconstituire, cota actuala 1/1 1) BOTA MARIA	

C. Partea III. SARCINI .

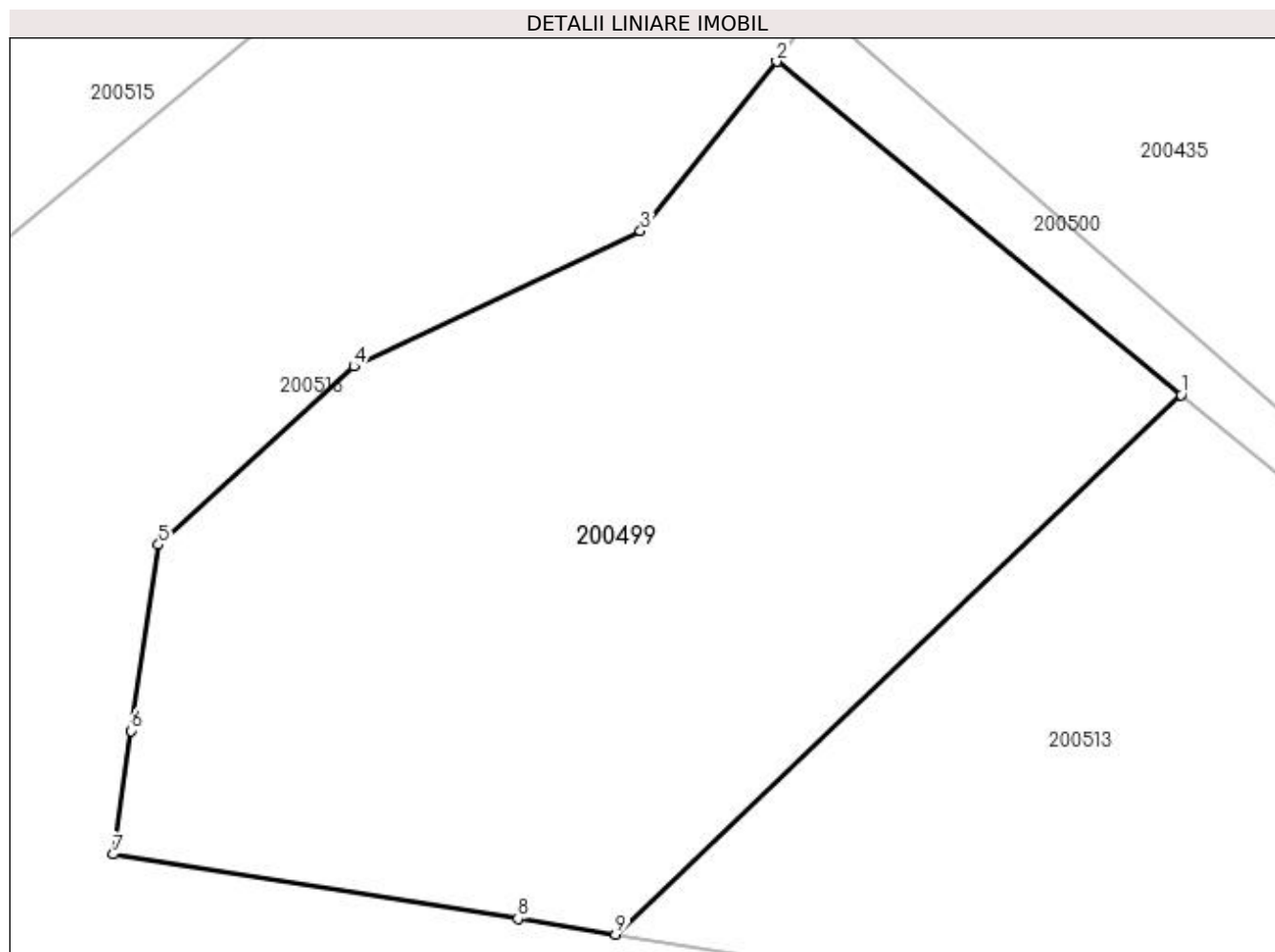
Inscrieri privind dezmembramintele dreptului de proprietate, drepturi reale de garanție și sarcini	Referințe
NU SUNT	

Anexa Nr. 1 La Partea I

Teren

Nr cadastral	Suprafața (mp)*	Observații / Referințe
	1.850	

* Suprafața este determinată în planul de proiecție Stereo 70.



Date referitoare la teren

Crt	Categorie folosință	Intravilan	Suprafața (mp)	Tarla	Parcelă	Nr. topo	Observații / Referințe
1	pasune	NU	1.850	20	824/5	-	

Lungime Segmente

1) Valorile lungimilor segmentelor sunt obținute din proiecție în plan.

Punct început	X / Y	Punct sfârșit	X / Y	Lungime segment (** (m)
1	334.659,181 521.302,908	2	334.634,734 521.323,039	31.669
2	334.634,734 521.323,039	3	334.626,504 521.312,804	13.133
3	334.626,504 521.312,804	4	334.609,177 521.304,629	19.159
4	334.609,177 521.304,629	5	334.597,375 521.293,863	15.975
5	334.597,375 521.293,863	6	334.595,721 521.282,618	11.366

Punct început	X / Y	Punct sfârșit	X / Y	Lungime segment (** (m)
6	334.595,721 521.282,618	7	334.594,623 521.275,15	7.549
7	334.594,623 521.275,15	8	334.619,1 521.271,261	24.785
8	334.619,1 521.271,261	9	334.624,999 521.270,321	5.973
9	334.624,999 521.270,321	1	334.659,181 521.302,908	47.226

** Lungimile segmentelor sunt determinate în planul de proiecție Stereo 70 și sunt rotunjite la 1 milimetru.

*** Distanța dintre puncte este formată din segmente cumulate ce sunt mai mici decât valoarea 1 milimetru.

**DATE DESPRE IMOBILUL NR. 200500**

Oficiul de Cadastru și Publicitate Imobiliară HUNEDOARA
Biroul de Cadastru și Publicitate Imobiliară Brad

A. Partea I. Descrierea imobilului

TEREN Extravilan

Adresa: Jud. Hunedoara

Nr. Crt	Nr cadastral Nr. topografic	Suprafața* (mp)	Observații / Referințe
A1		1.940	Sector cadastral:3 Teren neimprejmuit;

B. Partea II. Proprietari și acte

Inscrieri privitoare la dreptul de proprietate și alte drepturi reale		Referințe
1 / 18/07/2023		
Act Normativ nr. 7, din 13/03/1996 emis de PARLAMENTUL ROMÂNIEI;		
B1	Intabulare, drept de PROPRIETATE, dobandit prin Lege, cota actuala 1/1	A1
1) COMUNA CRÎȘCIOR-REZERVA COMISIEI LOCALE DE FOND FUNCICIAR, CIF:4468331		

C. Partea III. SARCINI .

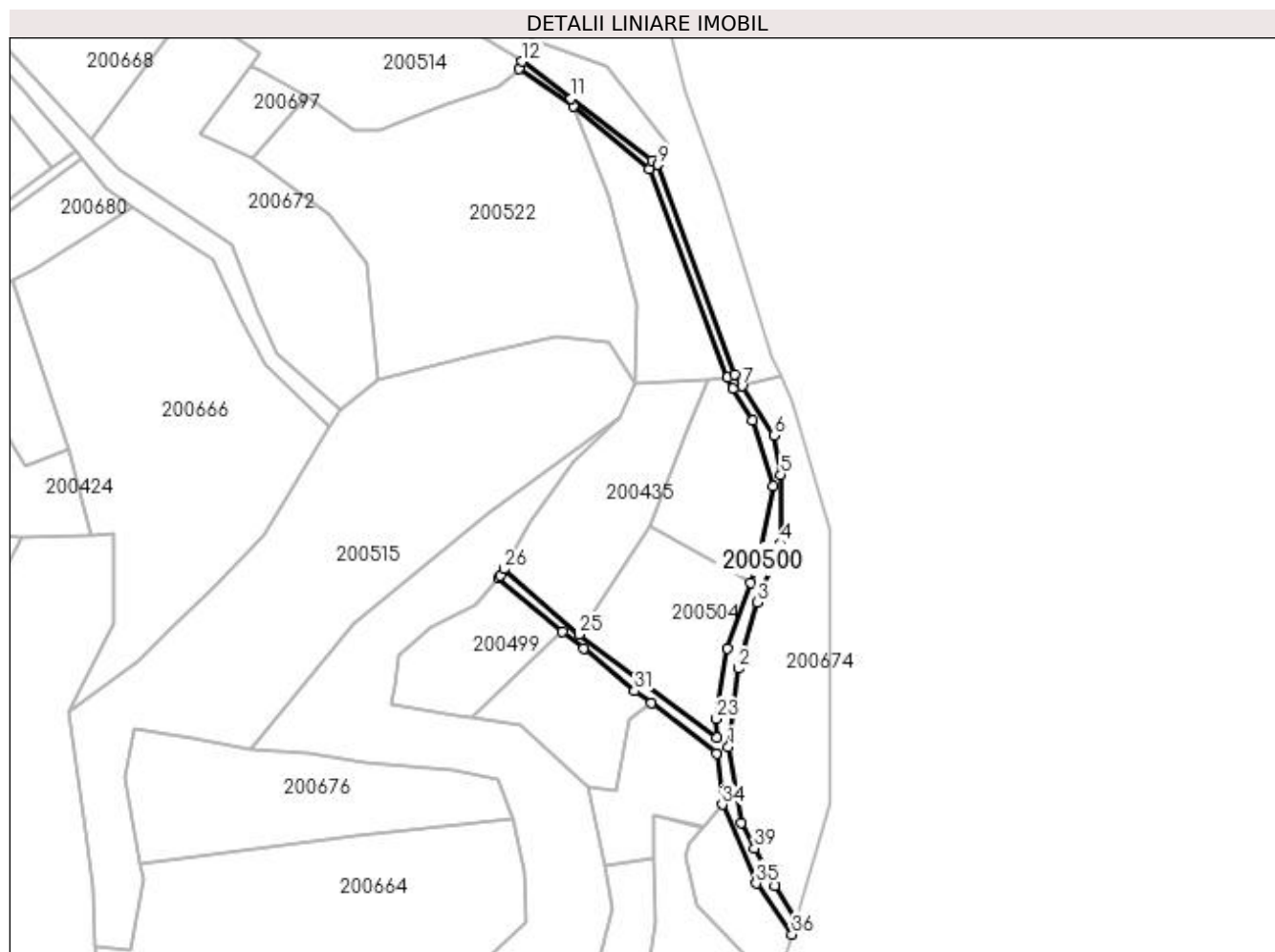
Inscrieri privind dezmembramintele dreptului de proprietate, drepturi reale de garanție și sarcini	Referințe
NU SUNT	

Anexa Nr. 1 La Partea I

Teren

Nr cadastral	Suprafața (mp)*	Observații / Referințe
	1.940	

* Suprafața este determinată în planul de proiecție Stereo 70.



Date referitoare la teren

Crt	Categorie folosință	Intravilan	Suprafața (mp)	Tarla	Parcelă	Nr. topo	Observații / Referințe
1	drum	NU	1.940	20	-	-	

Lungime Segmente

1) Valorile lungimilor segmentelor sunt obținute din proiecție în plan.

Punct început	X / Y	Punct sfârșit	X / Y	Lungime segment (** (m)
1	334.721,853 521.259,198	2	334.725,527 521.288,973	30.0
3	334.732,919 521.313,9	4	334.741,668 521.336,248	24.0
5	334.741,668 521.362,248	6	334.739,166 521.377,038	15.0
7	334.726,935 521.395,76	8	334.724,144 521.400,033	5.103
9	334.695,047 521.479,478	10	334.693,006 521.481,128	2.624

Punct început	X / Y	Punct sfârșit	X / Y	Lungime segment (** (m)
2	334.725,527 521.288,973	3	334.732,919 521.313,9	26.0
4	334.741,668 521.336,248	5	334.741,668 521.362,248	26.0
6	334.739,166 521.377,038	7	334.726,935 521.395,76	22.363
8	334.724,144 521.400,033	9	334.695,047 521.479,478	84.606
10	334.693,006 521.481,128	11	334.662,343 521.504,415	38.503

Punct început	X / Y	Punct sfârșit	X / Y	Lungime segment (** (m)	Punct început	X / Y	Punct sfârșit	X / Y	Lungime segment (** (m)
11	334.662,343 521.504,415	12	334.643,886 521.518,483	23.207	12	334.643,886 521.518,483	13	334.642,525 521.515,785	3.022
13	334.642,525 521.515,785	14	334.663,161 521.501,707	24.981	14	334.663,161 521.501,707	15	334.691,981 521.477,897	37.383
15	334.691,981 521.477,897	16	334.721,332 521.398,987	84.192	16	334.721,332 521.398,987	17	334.723,738 521.394,952	4.698
17	334.723,738 521.394,952	18	334.730,989 521.382,795	14.155	18	334.730,989 521.382,795	19	334.738,838 521.358,008	26.0
19	334.738,838 521.358,008	20	334.734,354 521.333,413	25.0	20	334.734,354 521.333,413	21	334.730,162 521.321,345	12.775
21	334.730,162 521.321,345	22	334.721,557 521.296,572	26.225	22	334.721,557 521.296,572	23	334.717,303 521.269,91	27.0
23	334.717,303 521.269,91	24	334.717,406 521.262,883	7.028	24	334.717,406 521.262,883	25	334.665,4 521.301,824	64.97
25	334.665,4 521.301,824	26	334.636,977 521.326,577	37.691	26	334.636,977 521.326,577	27	334.635,739 521.324,29	2.601
27	334.635,739 521.324,29	28	334.634,734 521.323,039	1.605	28	334.634,734 521.323,039	29	334.659,181 521.302,908	31.669
29	334.659,181 521.302,908	30	334.667,043 521.296,434	10.184	30	334.667,043 521.296,434	31	334.686,379 521.280,511	25.048
31	334.686,379 521.280,511	32	334.692,578 521.275,79	7.793	32	334.692,578 521.275,79	33	334.717,406 521.256,883	31.207
33	334.717,406 521.256,883	34	334.719,518 521.237,473	19.525	34	334.719,518 521.237,473	35	334.732,432 521.207,681	32.47
35	334.732,432 521.207,681	36	334.745,92 521.188,423	23.512	36	334.745,92 521.188,423	37	334.747,482 521.193,854	5.651
37	334.747,482 521.193,854	38	334.739,402 521.206,825	15.282	38	334.739,402 521.206,825	39	334.731,784 521.220,942	16.041
39	334.731,784 521.220,942	40	334.726,579 521.230,586	10.959	40	334.726,579 521.230,586	1	334.721,853 521.259,198	29.0

** Lungimile segmentelor sunt determinate în planul de proiecție Stereo 70 și sunt rotunjite la 1 milimetru.

*** Distanța dintre puncte este formată din segmente cumulate ce sunt mai mici decât valoarea 1 milimetru.

**DATE DESPRE IMOBILUL NR. 200501**

Oficiul de Cadastru și Publicitate Imobiliară HUNEDOARA
Biroul de Cadastru și Publicitate Imobiliară Brad

A. Partea I. Descrierea imobilului

TEREN Extravilan

Adresa: Jud. Hunedoara

Nr. Crt	Nr cadastral Nr. topografic	Suprafața* (mp)	Observații / Referințe
A1	61826	7.500	Sector cadastral:3 Teren neimprejmuit;

B. Partea II. Proprietari și acte

Inscrieri privitoare la dreptul de proprietate și alte drepturi reale		Referințe
27341 / 17/12/2018		
Act Notarial nr. AUT 265, din 14/12/2018 emis de Petruica Simona Adriana;		
B4	Intabulare, drept de PROPRIETATEcu titlu cumpărare, dobandit prin Conventie, cota actuala 1/1 1) STOICA NICANOR-SORIN, si sotia 2) STOICA IOANA-DANA, bun comun	A1

C. Partea III. SARCINI .

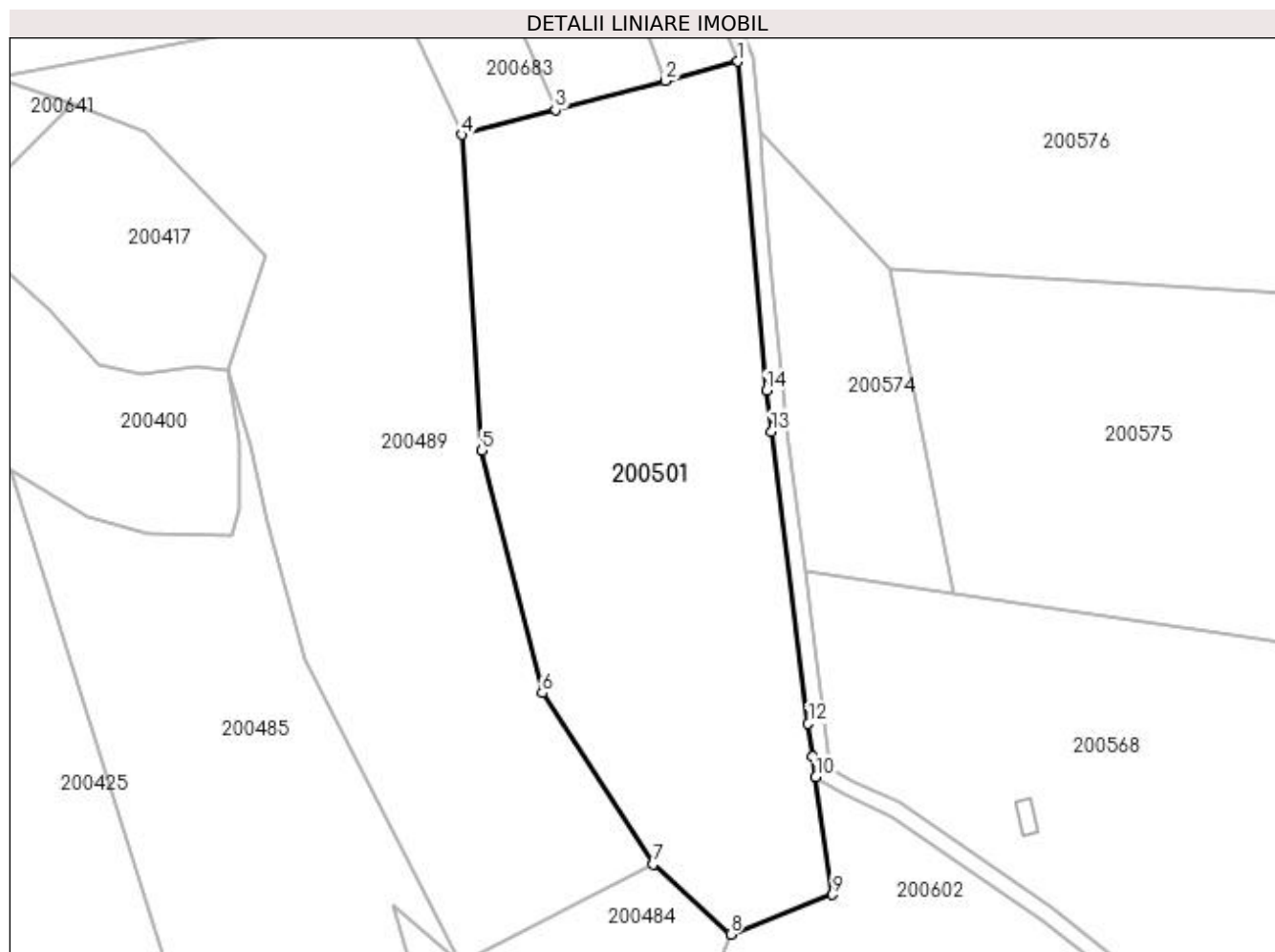
Inscrieri privind dezmembramintele dreptului de proprietate, drepturi reale de garanție și sarcini	Referințe
NU SUNT	

Anexa Nr. 1 La Partea I

Teren

Nr cadastral	Suprafața (mp)*	Observații / Referințe
61826	7.500	

* Suprafața este determinată în planul de proiecție Stereo 70.



Date referitoare la teren

Crt	Categorie folosință	Intravilan	Suprafața (mp)	Tarla	Parcelă	Nr. topo	Observații / Referințe
1	pasune	NU	7.500	20	809/2	-	

Lungime Segmente

1) Valorile lungimilor segmentelor sunt obținute din proiecție în plan.

Punct început	X / Y	Punct sfârșit	X / Y	Lungime segment (** (m)
1	334.675,346 520.689,931	2	334.661,73 520.686,32	14.086
2	334.661,73 520.686,32	3	334.641,097 520.680,848	21.347
3	334.641,097 520.680,848	4	334.623,496 520.676,18	18.21
4	334.623,496 520.676,18	5	334.627,292 520.616,972	59.33
5	334.627,292 520.616,972	6	334.638,604 520.571,508	46.85

Punct început	X / Y	Punct sfârșit	X / Y	Lungime segment (** (m)
6	334.638,604 520.571,508	7	334.659,4 520.539,365	38.284
7	334.659,4 520.539,365	8	334.674,0 520.526,249	19.626
8	334.674,0 520.526,249	9	334.693,113 520.533,695	20.512
9	334.693,113 520.533,695	10	334.689,957 520.555,742	22.272
10	334.689,957 520.555,742	11	334.689,398 520.559,642	3.94
11	334.689,398 520.559,642	12	334.688,523 520.565,759	6.18
12	334.688,523 520.565,759	13	334.681,622 520.620,556	55.229
13	334.681,622 520.620,556	14	334.680,659 520.628,206	7.711
14	334.680,659 520.628,206	1	334.675,346 520.689,931	61.954

** Lungimile segmentelor sunt determinate în planul de proiecție Stereo 70 și sunt rotunjite la 1 milimetru.

*** Distanța dintre puncte este formată din segmente cumulate ce sunt mai mici decât valoarea 1 milimetru.

**DATE DESPRE IMOBILUL NR. 200502**

Oficiul de Cadastru și Publicitate Imobiliară HUNEDOARA
Biroul de Cadastru și Publicitate Imobiliară Brad

A. Partea I. Descrierea imobilului

TEREN Extravilan

Adresa: Jud. Hunedoara

Nr. Crt	Nr cadastral Nr. topografic	Suprafața* (mp)	Observații / Referințe
A1	61820	4.500	Sector cadastral:3 Teren neimprejmuit;

B. Partea II. Proprietari și acte

Inscrieri privitoare la dreptul de proprietate și alte drepturi reale		Referințe
27335 / 17/12/2018		
Act Notarial nr. AUT 265, din 14/12/2018 emis de Petruica Simona Adriana;		
B4	Intabulare, drept de PROPRIETATEcu titlu cumpărare, dobandit prin Conventie, cota actuala 1/1 1) STOICA NICANOR-SORIN, SI SOTIA 2) STOICA IOANA-DANA, bun comun	A1

C. Partea III. SARCINI .

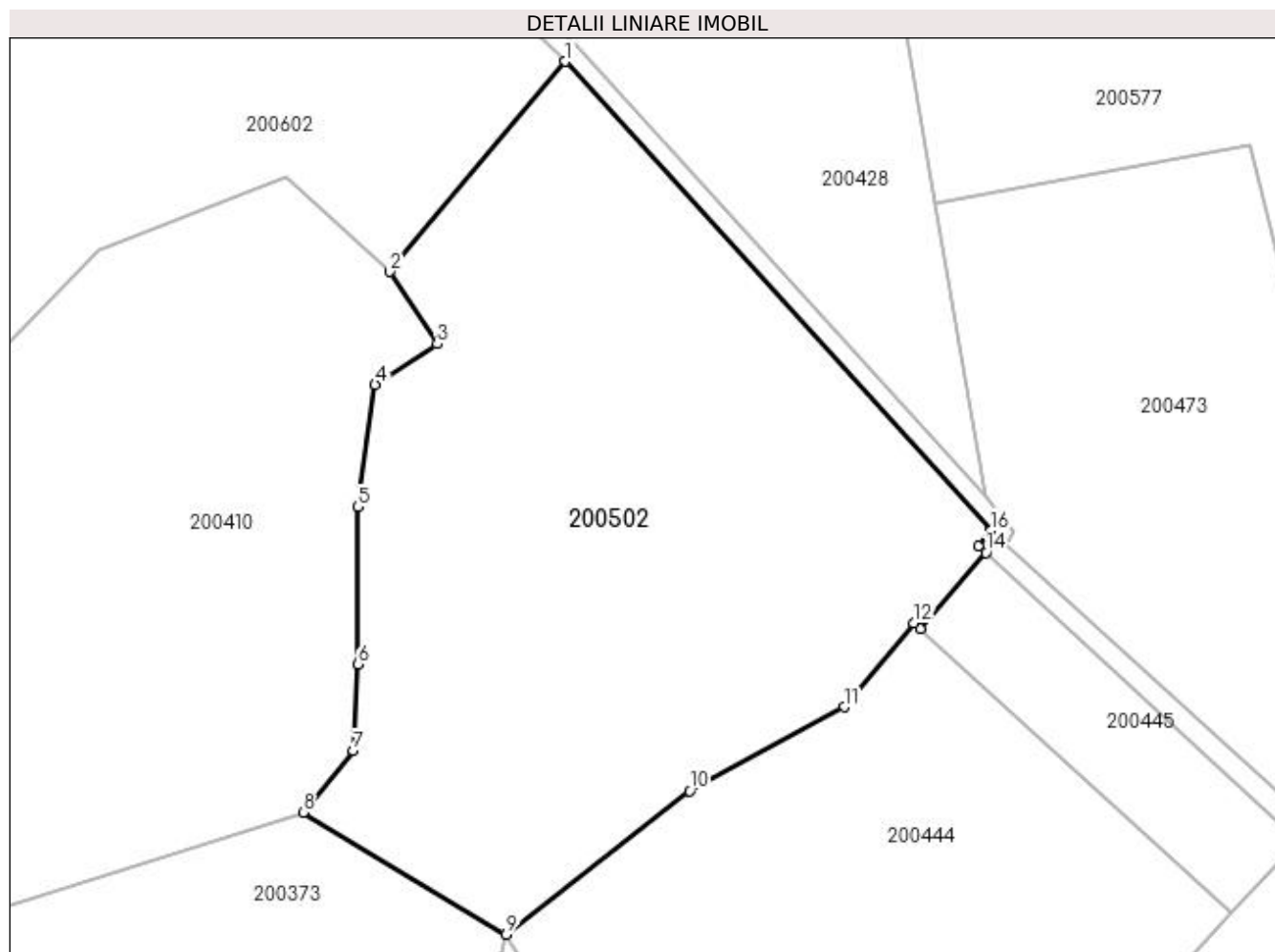
Inscrieri privind dezmembramintele dreptului de proprietate, drepturi reale de garanție și sarcini	Referințe
NU SUNT	

Anexa Nr. 1 La Partea I

Teren

Nr cadastral	Suprafața (mp)*	Observații / Referințe
61820	4.500	

* Suprafața este determinată în planul de proiecție Stereo 70.



Date referitoare la teren

Crt	Categorie folosință	Intra vilan	Suprafața (mp)	Tarla	Parcelă	Nr. topo	Observații / Referințe
1	pasune	NU	4.500	20	809/9	-	

Lungime Segmente

1) Valorile lungimilor segmentelor sunt obținute din proiecție în plan.

Punct început	X / Y	Punct sfârșit	X / Y	Lungime segment (** (m)
1	334.816,536 520.466,892	2	334.796,013 520.442,341	31.999
2	334.796,013 520.442,341	3	334.801,569 520.433,905	10.101
3	334.801,569 520.433,905	4	334.794,304 520.429,18	8.666
4	334.794,304 520.429,18	5	334.792,228 520.414,89	14.44
5	334.792,228 520.414,89	6	334.792,326 520.396,522	18.368

Punct început	X / Y	Punct sfârşit	X / Y	Lungime segment (** (m)
6	334.792,326 520.396,522	7	334.791,75 520.386,38	10.158
7	334.791,75 520.386,38	8	334.785,875 520.379,192	9.283
8	334.785,875 520.379,192	9	334.809,625 520.364,955	27.69
9	334.809,625 520.364,955	10	334.831,042 520.381,699	27.185
10	334.831,042 520.381,699	11	334.849,119 520.391,522	20.574
11	334.849,119 520.391,522	12	334.857,248 520.401,284	12.703
12	334.857,248 520.401,284	13	334.857,958 520.400,639	0.959
13	334.857,958 520.400,639	14	334.865,647 520.409,523	11.749
14	334.865,647 520.409,523	15	334.864,777 520.410,325	1.183
15	334.864,777 520.410,325	16	334.866,273 520.412,122	2.338
16	334.866,273 520.412,122	1	334.816,536 520.466,892	73.984

** Lungimile segmentelor sunt determinate în planul de proiecție Stereo 70 și sunt rotunjite la 1 milimetru.

*** Distanța dintre puncte este formată din segmente cumulate ce sunt mai mici decât valoarea 1 milimetru.

**DATE DESPRE IMOBILUL NR. 200503**

Oficiul de Cadastru și Publicitate Imobiliară HUNEDOARA
Biroul de Cadastru și Publicitate Imobiliară Brad

A. Partea I. Descrierea imobilului

TEREN Intravilan

Adresa: Loc. Zdrapti, Jud. Hunedoara

Nr. Crt	Nr cadastral Nr. topografic	Suprafața* (mp)	Observații / Referințe
A1		160	Sector cadastral:3 Teren neimprejmuit; NU S-A PUTUT IDENTIFICA CU CF VECHI.

B. Partea II. Proprietari și acte

Inscrieri privitoare la dreptul de proprietate și alte drepturi reale		Referințe
1 / 12/07/2023		
Act Administrativ nr. 24537/25, din 05/07/2002 emis de CJPSDPAT HUNEDOARA;		
B1	Intabulare, drept de PROPRIETATE, dobandit prin Reconstituire, cota actuala 1/1 1) MATEI IOAN	A1

C. Partea III. SARCINI .

Inscrieri privind dezmembramintele dreptului de proprietate, drepturi reale de garanție și sarcini	Referințe
NU SUNT	

Anexa Nr. 1 La Partea I

Teren

Nr cadastral	Suprafața (mp)*	Observații / Referințe
	160	NU S-A PUTUT IDENTIFICA CU CF VECHI.

* Suprafața este determinată în planul de proiecție Stereo 70.

DETALII LINIARE IMOBIL



Date referitoare la teren

Crt	Categorie folosință	Intra vilan	Suprafața (mp)	Tarla	Parcelă	Nr. topo	Observații / Referințe
1	faneata	DA	160	20	780/38	-	

Lungime Segmente

1) Valorile lungimilor segmentelor sunt obținute din proiecție în plan.

Punct început	X / Y	Punct sfârșit	X / Y	Lungime segment (** (m)
1	335.270,315 520.139,393	2	335.248,296 520.139,46	22.02
2	335.248,296 520.139,46	3	335.248,076 520.132,232	7.231
3	335.248,076 520.132,232	4	335.270,945 520.132,354	22.869
4	335.270,945 520.132,354	5	335.270,883 520.133,528	1.175
5	335.270,883 520.133,528	1	335.270,315 520.139,393	5.892

**** Lungimile segmentelor sunt determinate în planul de proiecție Stereo 70 și sunt rotunjite la 1 milimetru.**

***** Distanța dintre puncte este formată din segmente cumulate ce sunt mai mici decât valoarea 1 milimetru.**

**DATE DESPRE IMOBILUL NR. 200504**

Oficiul de Cadastru și Publicitate Imobiliară HUNEDOARA
Biroul de Cadastru și Publicitate Imobiliară Brad

A. Partea I. Descrierea imobilului

TEREN Extravilan

Adresa: Jud. Hunedoara

Nr. Crt	Nr cadastral Nr. topografic	Suprafața* (mp)	Observații / Referințe
A1		2.720	Sector cadastral:3 Teren neimprejmuit;

B. Partea II. Proprietari și acte

Inscrieri privitoare la dreptul de proprietate și alte drepturi reale		Referințe
1 / 18/07/2023		
Act Administrativ nr. 47188/39, din 28/07/1997 emis de CJPSDPAT HUNEDOARA;		
B1	Intabulare, drept de PROPRIETATE, dobândit prin Reconstituire, cota actuala 1/1 1) GAVRILEȚ IOAN 2) MOȚ ROZALIA 3) GAVRILEȚ IOACHIM 4) MUNTOI MARIA	A1

C. Partea III. SARCINI .

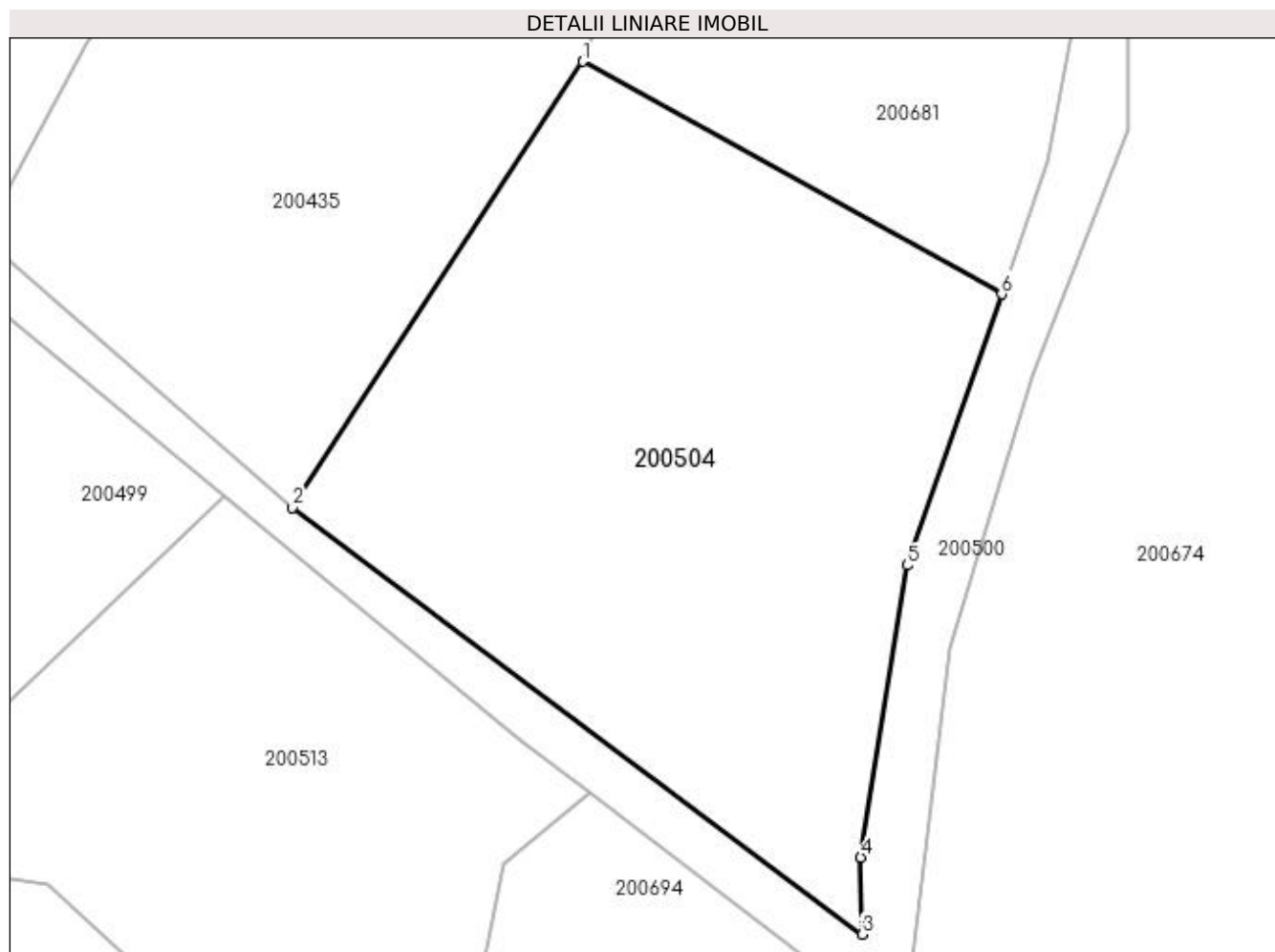
Inscrieri privind dezmembramintele dreptului de proprietate, drepturi reale de garanție și sarcini	Referințe
NU SUNT	

Anexa Nr. 1 La Partea I

Teren

Nr cadastral	Suprafața (mp)*	Observații / Referințe
	2.720	

* Suprafața este determinată în planul de proiecție Stereo 70.



Date referitoare la teren

Crt	Categorie folosință	Intra vilan	Suprafața (mp)	Tarla	Parcelă	Nr. topo	Observații / Referințe
1	pasune	NU	2.720	20	824/1	-	

Lungime Segmente

1) Valorile lungimilor segmentelor sunt obținute din proiecție în plan.

Punct început	X / Y	Punct sfârșit	X / Y	Lungime segment (** (m)
1	334.691,916 521.342,595	2	334.665,4 521.301,824	48.635
2	334.665,4 521.301,824	3	334.717,406 521.262,883	64.97
3	334.717,406 521.262,883	4	334.717,303 521.269,91	7.028
4	334.717,303 521.269,91	5	334.721,557 521.296,572	27.0
5	334.721,557 521.296,572	6	334.730,162 521.321,345	26.225

Punct început	X / Y	Punct sfârșit	X / Y	Lungime segment (** (m)
6	334.730,162 521.321,345	1	334.691,916 521.342,595	43.752

** Lungimile segmentelor sunt determinate în planul de proiecție Stereo 70 și sunt rotunjite la 1 milimetru.

*** Distanța dintre puncte este formată din segmente cumulate ce sunt mai mici decât valoarea 1 milimetru.

**DATE DESPRE IMOBILUL NR. 200505**

Oficiul de Cadastru și Publicitate Imobiliară HUNEDOARA
Biroul de Cadastru și Publicitate Imobiliară Brad

A. Partea I. Descrierea imobilului

TEREN Extravilan

Adresa: Jud. Hunedoara

Nr. Crt	Nr cadastral Nr. topografic	Suprafața* (mp)	Observații / Referințe
A1		2.540	Sector cadastral:3 Teren neimprejmuit;

B. Partea II. Proprietari și acte

Inscrieri privitoare la dreptul de proprietate și alte drepturi reale		Referințe
1 / 18/07/2023		
Act Normativ nr. 7, din 13/03/1996 emis de PARLAMENTUL ROMÂNIEI;		
B1	Intabulare, drept de PROPRIETATE, dobandit prin Lege, cota actuala 1/1	A1
1) COMUNA CRÎȘCIOR-REZERVA COMISIEI LOCALE DE FOND FUNCICIAR, CIF:4468331		

C. Partea III. SARCINI .

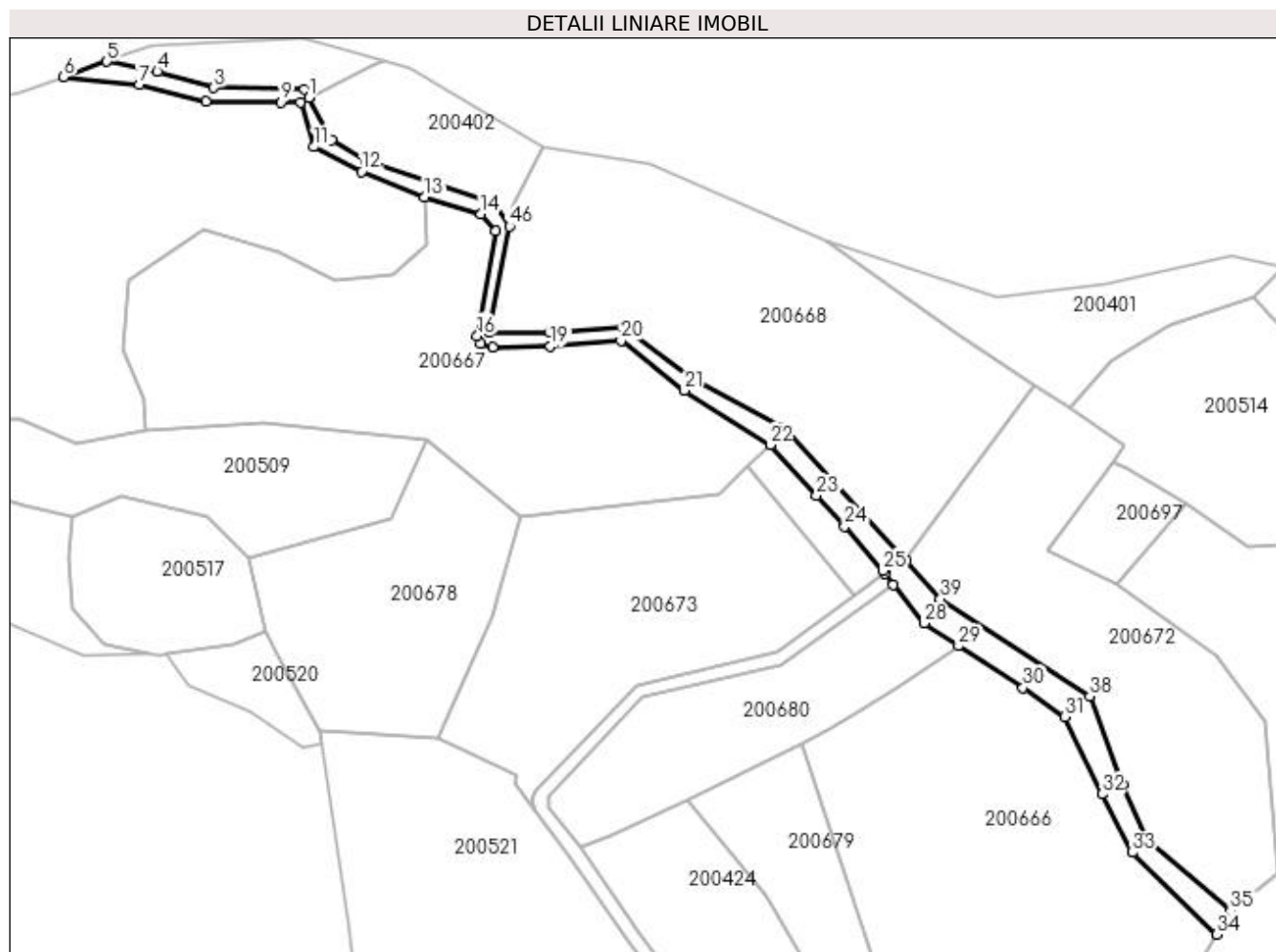
Inscrieri privind dezmembramintele dreptului de proprietate, drepturi reale de garanție și sarcini	Referințe
NU SUNT	

Anexa Nr. 1 La Partea I

Teren

Nr cadastral	Suprafața (mp)*	Observații / Referințe
	2.540	

* Suprafața este determinată în planul de proiecție Stereo 70.



Date referitoare la teren

Crt	Categorie folosință	Intravilan	Suprafața (mp)	Tarla	Parcelă	Nr. topo	Observații / Referințe
1	drum	NU	2.540	-	-	-	

Lungime Segmente

1) Valorile lungimilor segmentelor sunt obținute din proiecție în plan.

Punct început	X / Y	Punct sfârșit	X / Y	Lungime segment	Punct început	X / Y	Punct sfârșit	X / Y	Lungime segment	Punct început	X / Y	Punct sfârșit	X / Y	Lungime segment
1	334.308,104 521.622,455	2	334.306,812 521.624,856	2.726	2	334.306,812 521.624,856	3	334.280,636 521.625,355	26.18	3	334.280,636 521.625,355	4	334.264,286 521.630,056	17.013
4	334.264,286 521.630,056	5	334.249,657 521.632,974	14.917	5	334.249,657 521.632,974	6	334.237,184 521.628,488	13.255	6	334.237,184 521.628,488	7	334.259,071 521.626,257	22.0
7	334.259,071 521.626,257	8	334.278,268 521.621,312	19.824	8	334.278,268 521.621,312	9	334.300,122 521.621,242	21.854	9	334.300,122 521.621,242	10	334.305,733 521.621,224	5.611
10	334.305,733 521.621,224	11	334.309,701 521.608,259	13.558	11	334.309,701 521.608,259	12	334.323,46 521.601,115	15.502	12	334.323,46 521.601,115	13	334.341,716 521.593,707	19.702
13	334.341,716 521.593,707	14	334.358,047 521.588,825	17.045	14	334.358,047 521.588,825	15	334.362,194 521.583,97	6.384	15	334.362,194 521.583,97	16	334.356,954 521.553,626	30.794
16	334.356,954 521.553,626	17	334.357,92 521.551,374	2.451	17	334.357,92 521.551,374	18	334.361,381 521.550,356	3.607	18	334.361,381 521.550,356	19	334.378,074 521.550,503	16.693

Punct început	X / Y	Punct sfârșit	X / Y	Lungime segment	Punct început	X / Y	Punct sfârșit	X / Y	Lungime segment	Punct început	X / Y	Punct sfârșit	X / Y	Lungime segment
19	334.378,074 521.550,503	20	334.398,572 521.552,14	20.564	20	334.398,572 521.552,14	21	334.416,827 521.537,751	23.245	21	334.416,827 521.537,751	22	334.441,76 521.522,054	29.463
22	334.441,76 521.522,054	23	334.455,27 521.507,371	19.952	23	334.455,27 521.507,371	24	334.463,294 521.498,381	12.051	24	334.463,294 521.498,381	25	334.474,391 521.485,593	16.932
25	334.474,391 521.485,593	26	334.475,058 521.484,74	1.082	26	334.475,058 521.484,74	27	334.477,522 521.481,589	4.0	27	334.477,522 521.481,589	28	334.486,316 521.470,34	14.278
28	334.486,316 521.470,34	29	334.496,286 521.463,765	11.943	29	334.496,286 521.463,765	30	334.515,003 521.451,711	22.263	30	334.515,003 521.451,711	31	334.527,092 521.443,267	14.746
31	334.527,092 521.443,267	32	334.537,827 521.420,887	24.821	32	334.537,827 521.420,887	33	334.546,634 521.404,01	19.036	33	334.546,634 521.404,01	34	334.571,058 521.380,308	34.034
34	334.571,058 521.380,308	35	334.575,066 521.387,02	7.818	35	334.575,066 521.387,02	36	334.550,977 521.407,938	31.904	36	334.550,977 521.407,938	37	334.543,977 521.423,796	17.334
37	334.543,977 521.423,796	38	334.534,294 521.449,282	27.263	38	334.534,294 521.449,282	39	334.491,082 521.477,446	51.579	39	334.491,082 521.477,446	40	334.481,048 521.488,907	15.233
40	334.481,048 521.488,907	41	334.445,864 521.526,939	51.811	41	334.445,864 521.526,939	42	334.418,813 521.541,169	30.566	42	334.418,813 521.541,169	43	334.399,328 521.556,068	24.529
43	334.399,328 521.556,068	44	334.377,952 521.554,501	21.433	44	334.377,952 521.554,501	45	334.360,414 521.554,501	17.538	45	334.360,414 521.554,501	46	334.366,297 521.585,242	31.299
46	334.366,297 521.585,242	47	334.361,713 521.591,77	7.977	47	334.361,713 521.591,77	48	334.324,621 521.604,276	39.144	48	334.324,621 521.604,276	49	334.314,677 521.610,238	11.594
49	334.314,677 521.610,238	1	334.308,104 521.622,455	13.874										

** Lungimile segmentelor sunt determinate în planul de proiecție Stereo 70 și sunt rotunjite la 1 milimetru.

*** Distanța dintre puncte este formată din segmente cumulate ce sunt mai mici decât valoarea 1 milimetru.

**DATE DESPRE IMOBILUL NR. 200506**

Oficiul de Cadastru și Publicitate Imobiliară HUNEDOARA
Biroul de Cadastru și Publicitate Imobiliară Brad

A. Partea I. Descrierea imobilului

TEREN Extravilan

Adresa: Jud. Hunedoara

Nr. Crt	Nr cadastral Nr. topografic	Suprafața* (mp)	Observații / Referințe
A1	61821	1.100	Sector cadastral:3 Teren neimprejmuit;

B. Partea II. Proprietari și acte

Inscrieri privitoare la dreptul de proprietate și alte drepturi reale	Referințe
10503 / 10/05/2022	
Inscris Sub Semnatura Privata nr. MEMORIU, din 09/05/2022 emis de BOTIS ELENA;	
B3	Se notează re poziționarea imobilului conform planului de amplasament și delimitare.
	A1
13666 / 17/06/2022	
Act Notarial nr. aut 979, din 16/06/2022 emis de Petruica Simona Adriana (Contract de donatie);	
B4	Intabulare, drept de PROPRIETATE,cu titlu donație, dobandit prin Conventie, cota actuala 1/1
	A1
	1) STURZA ADRIAN-GHEORGHE, SI SOTIA
	2) STURZA LILIANA-IONICA, bun comun

C. Partea III. SARCINI .

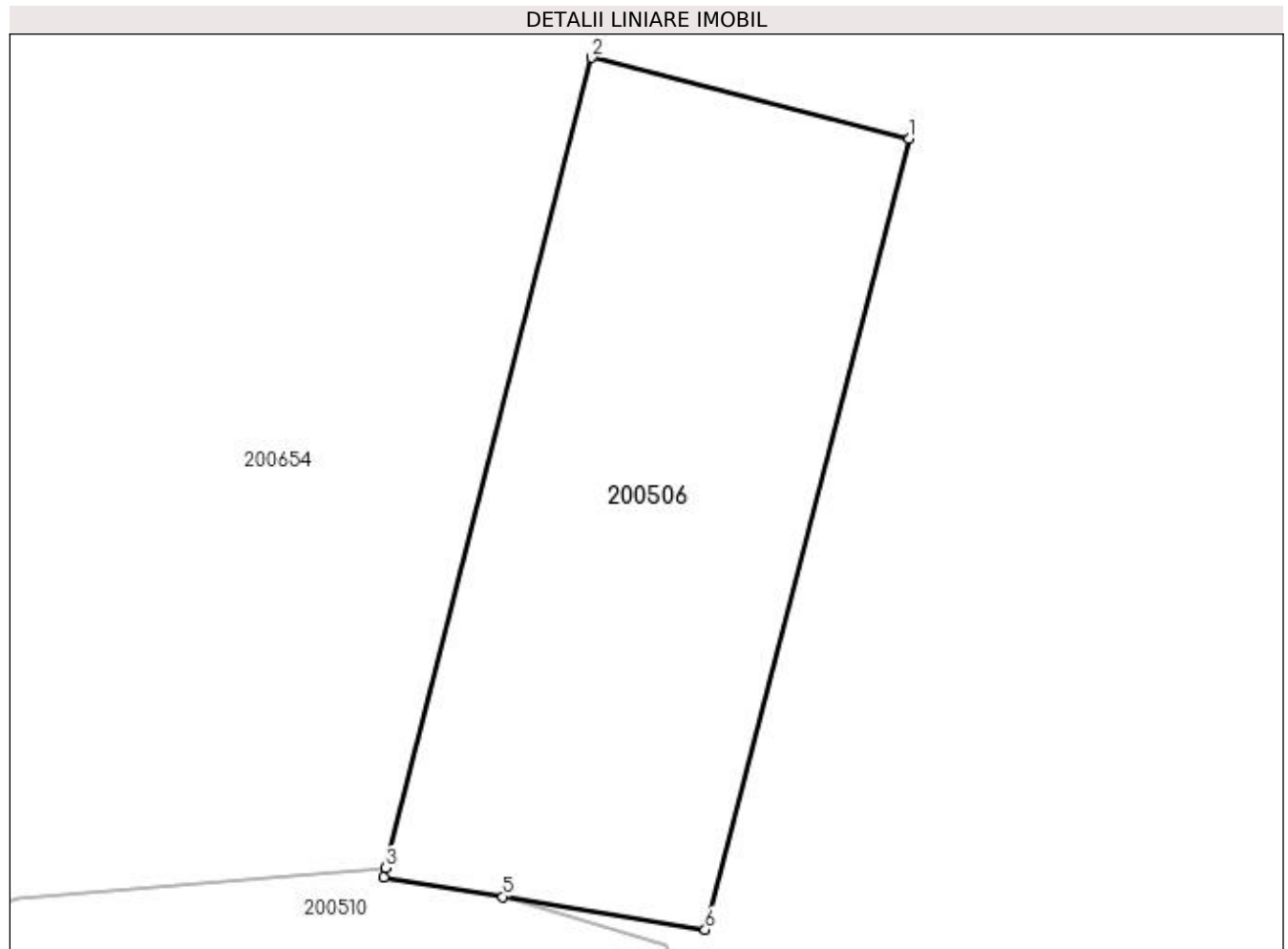
Inscrieri privind dezmembramintele dreptului de proprietate, drepturi reale de garanție și sarcini	Referințe
NU SUNT	

Anexa Nr. 1 La Partea I

Teren

Nr cadastral	Suprafața (mp)*	Observații / Referințe
61821	1.100	

* Suprafața este determinată în planul de proiecție Stereo 70.



Date referitoare la teren

Crt	Categorie folosință	Intra vilan	Suprafața (mp)	Tarla	Parcelă	Nr. topo	Observații / Referințe
1	padure	NU	1.100	3	820/3	-	UP II, UA 192B

Lungime Segmente

1) Valorile lungimilor segmentelor sunt obținute din proiecție în plan.

Punct început	X / Y	Punct sfârșit	X / Y	Lungime segment (** (m)
1	334.506,053 521.064,085	2	334.485,833 521.069,244	20.867
2	334.485,833 521.069,244	3	334.472,716 521.017,625	53.26
3	334.472,716 521.017,625	4	334.472,564 521.017,03	0.615
4	334.472,564 521.017,03	5	334.480,156 521.015,799	7.691
5	334.480,156 521.015,799	6	334.493,056 521.013,709	13.068

Punct început	X / Y	Punct sfârşit	X / Y	Lungime segment (** (m)
6	334.493,056 521.013,709	1	334.506,053 521.064,085	52.026

** Lungimile segmentelor sunt determinate în planul de proiecţie Stereo 70 şi sunt rotunjite la 1 milimetru.

*** Distanţa dintre puncte este formată din segmente cumulate ce sunt mai mici decât valoarea 1 milimetru.

**DATE DESPRE IMOBILUL NR. 200507**

Oficiul de Cadastru și Publicitate Imobiliară HUNEDOARA
Biroul de Cadastru și Publicitate Imobiliară Brad

A. Partea I. Descrierea imobilului

TEREN Extravilan

Adresa: Jud. Hunedoara

Nr. Crt	Nr cadastral Nr. topografic	Suprafața* (mp)	Observații / Referințe
A1	61813	8.380	Sector cadastral:3 Teren neimprejmuit;

B. Partea II. Proprietari și acte

Inscrieri privitoare la dreptul de proprietate și alte drepturi reale		Referințe
27317 / 17/12/2018		
Act Notarial nr. AUT 265, din 14/12/2018 emis de Petruica Simona Adriana;		
B4	Intabulare, drept de PROPRIETATEcu titlu cumpărare, dobandit prin Conventie, cota actuala 1/1 1) STOICA NICANOR-SORIN, si sotia 2) STOICA IOANA-DANA, bun comun	A1

C. Partea III. SARCINI .

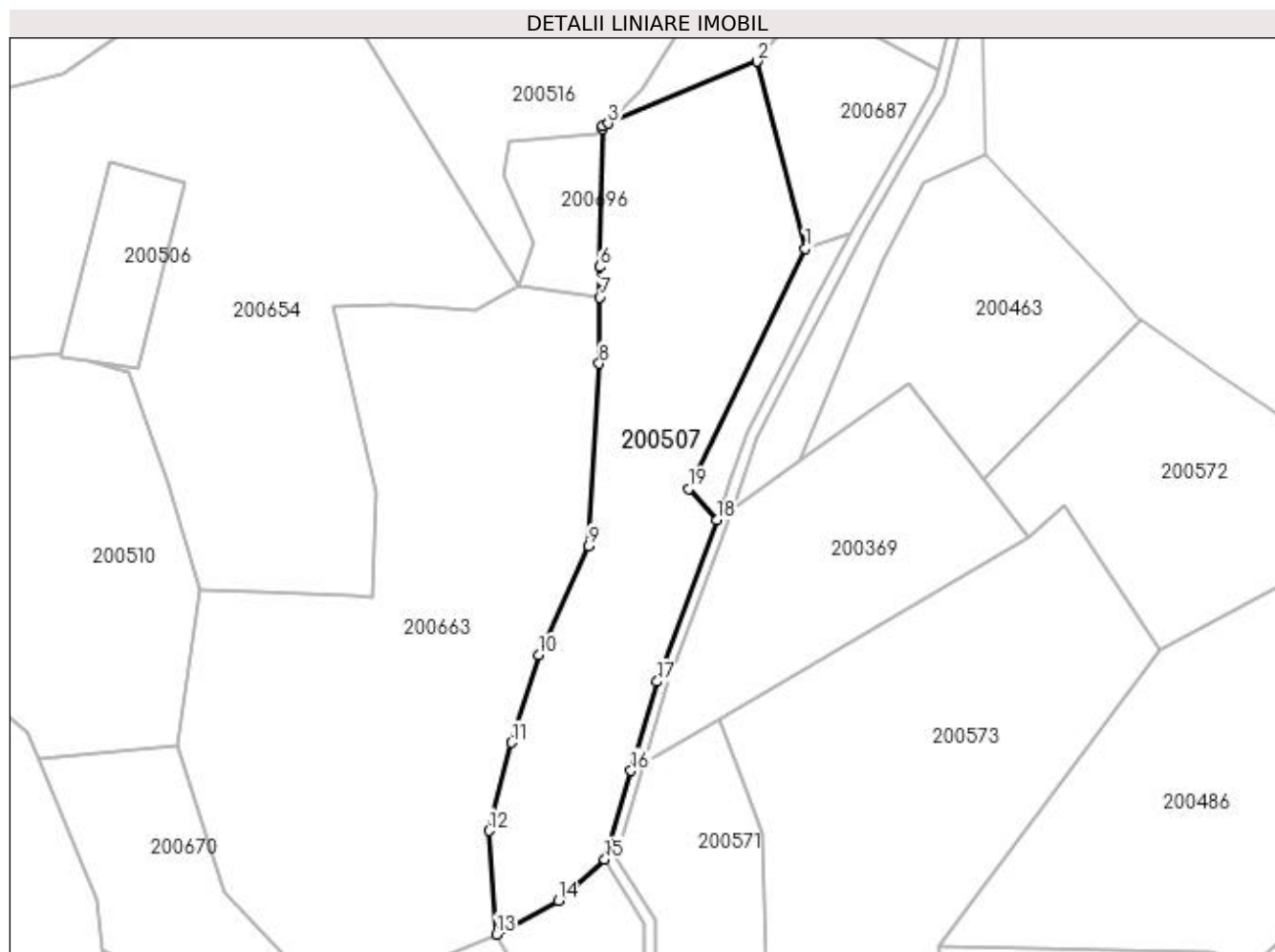
Inscrieri privind dezmembramintele dreptului de proprietate, drepturi reale de garanție și sarcini	Referințe
NU SUNT	

Anexa Nr. 1 La Partea I

Teren

Nr cadastral	Suprafața (mp)*	Observații / Referințe
61813	8.380	

* Suprafața este determinată în planul de proiecție Stereo 70.



Date referitoare la teren

Crt	Categorie folosință	Intra vilan	Suprafața (mp)	Tarla	Parcelă	Nr. topo	Observații / Referințe
1	pasune	NU	8.380	20	818/2/5/1	-	IMOBIL INREGISTRAT IN PLANUL CADASTRAL FARA LOCALIZARE CERTA DATORITA LIPSEI PLANULUI PARCELAR

Lungime Segmente

1) Valorile lungimilor segmentelor sunt obținute din proiecție în plan.

Punct început	X / Y	Punct sfârșit	X / Y	Lungime segment (** (m)
1	334.673,418 521.046,149	2	334.660,472 521.096,61	52.095
2	334.660,472 521.096,61	3	334.620,26 521.079,877	43.555
3	334.620,26 521.079,877	4	334.618,747 521.079,248	1.639
4	334.618,747 521.079,248	5	334.618,73 521.078,382	0.866
5	334.618,73 521.078,382	6	334.618,016 521.041,155	37.234

Punct început	X / Y	Punct sfârșit	X / Y	Lungime segment (** (m)
6	334.618,016 521.041,155	7	334.617,935 521.032,934	8.221
7	334.617,935 521.032,934	8	334.617,76 521.015,106	17.829
8	334.617,76 521.015,106	9	334.614,982 520.965,886	49.298
9	334.614,982 520.965,886	10	334.601,44 520.936,38	32.465
10	334.601,44 520.936,38	11	334.594,163 520.912,793	24.684
11	334.594,163 520.912,793	12	334.588,036 520.888,917	24.649
12	334.588,036 520.888,917	13	334.590,014 520.861,014	27.973
13	334.590,014 520.861,014	14	334.606,754 520.870,016	19.007
14	334.606,754 520.870,016	15	334.619,319 520.881,252	16.856
15	334.619,319 520.881,252	16	334.626,354 520.905,172	24.933
16	334.626,354 520.905,172	17	334.633,425 520.929,215	25.061
17	334.633,425 520.929,215	18	334.649,508 520.972,858	46.512
18	334.649,508 520.972,858	19	334.641,917 520.981,221	11.294
19	334.641,917 520.981,221	1	334.673,418 521.046,149	72.167

** Lungimile segmentelor sunt determinate în planul de proiecție Stereo 70 și sunt rotunjite la 1 milimetru.

*** Distanța dintre puncte este formată din segmente cumulate ce sunt mai mici decât valoarea 1 milimetru.

**DATE DESPRE IMOBILUL NR. 200508**

Oficiul de Cadastru și Publicitate Imobiliară HUNEDOARA
Biroul de Cadastru și Publicitate Imobiliară Brad

A. Partea I. Descrierea imobilului

TEREN Extravilan

Adresa: Jud. Hunedoara

Nr. Crt	Nr cadastral Nr. topografic	Suprafața* (mp)	Observații / Referințe
A1		21.035	Sector cadastral:3 Teren neimprejmuit; parte din UA 189

B. Partea II. Proprietari și acte

Inscrieri privitoare la dreptul de proprietate și alte drepturi reale		Referințe
1 / 20/07/2023		
Act Normativ nr. 1174, din 16/07/2021 emis de MINISTERUL MEDIULUI APELOR SI PĂDURILOR (ORDIN);		
B1	Inscrierea provizorie, drept de PROPRIETATE, dobandit prin Lege, cota actuala 1/1 1) STATUL ROMÂN , CIF:9999999999999	A1
B2	Inscrierea provizorie, drept de ADMINISTRARE, dobandit prin Lege, cota actuala 1/1 1) RNP ROMSILVA DIRECȚIA SILVICĂ HUNEDOARA- OCOLUL SILVIC BRAD , CIF:1590120	A1

C. Partea III. SARCINI .

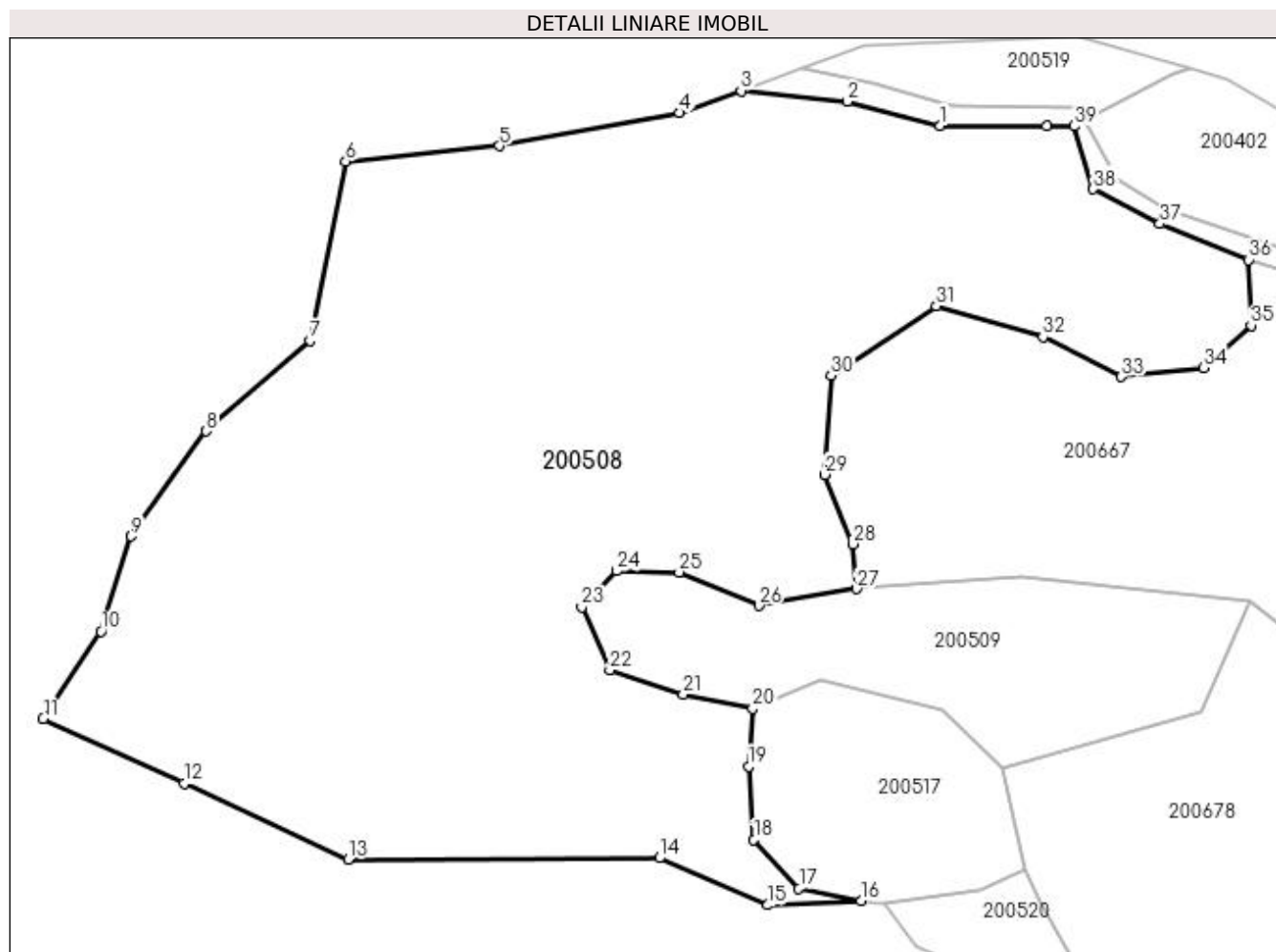
Inscrieri privind dezmembramintele dreptului de proprietate, drepturi reale de garanție și sarcini	Referințe
NU SUNT	

Anexa Nr. 1 La Partea I

Teren

Nr cadastral	Suprafața (mp)*	Observații / Referințe
	21.035	parte din UA 189

* Suprafața este determinată în planul de proiecție Stereo 70.



Date referitoare la teren

Crt	Categorie folosință	Intravilan	Suprafața (mp)	Tarla	Parcelă	Nr. topo	Observații / Referințe
1	padure	NU	21.035	UP VII	PARTE DIN UA 189	-	

Lungime Segmente

1) Valorile lungimilor segmentelor sunt obținute din proiecție în plan.

Punct început	X / Y	Punct sfârșit	X / Y	Lungime segment (** (m)
1	334.278,268 521.621,312	2	334.259,071 521.626,257	19.824
3	334.237,184 521.628,488	4	334.224,605 521.623,962	13.369
5	334.187,479 521.617,148	6	334.155,845 521.613,923	31.798
7	334.148,482 521.577,132	8	334.127,107 521.558,455	28.385
9	334.111,638 521.536,811	10	334.105,451 521.517,227	20.538

Punct început	X / Y	Punct sfârșit	X / Y	Lungime segment (** (m)
2	334.259,071 521.626,257	3	334.237,184 521.628,488	22.0
4	334.224,605 521.623,962	5	334.187,479 521.617,148	37.746
6	334.155,845 521.613,923	7	334.148,482 521.577,132	37.52
8	334.127,107 521.558,455	9	334.111,638 521.536,811	26.604
10	334.105,451 521.517,227	11	334.093,51 521.499,256	21.576

Punct început	X / Y	Punct sfârșit	X / Y	Lungime segment (** (m)
11	334.093,51 521.499,256	12	334.122,514 521.485,988	31.895
13	334.156,315 521.470,335	14	334.220,388 521.470,566	64.073
15	334.242,743 521.460,906	16	334.261,933 521.461,761	19.209
17	334.249,112 521.464,326	18	334.239,851 521.474,38	13.669
19	334.238,793 521.489,461	20	334.239,587 521.501,367	11.933
21	334.225,299 521.504,278	22	334.210,218 521.509,305	15.897
23	334.204,397 521.522,269	24	334.211,541 521.529,678	10.292
25	334.224,505 521.529,413	26	334.240,91 521.522,534	17.788
27	334.261,018 521.525,974	28	334.260,224 521.535,234	9.294
29	334.254,403 521.549,522	30	334.255,726 521.569,894	20.416
31	334.277,422 521.584,182	32	334.299,383 521.577,832	22.86
33	334.315,522 521.569,63	34	334.332,456 521.571,482	17.034
35	334.342,245 521.580,213	36	334.341,716 521.593,707	13.504
37	334.323,46 521.601,115	38	334.309,701 521.608,259	15.502
39	334.305,733 521.621,224	40	334.300,122 521.621,242	5.611

Punct început	X / Y	Punct sfârșit	X / Y	Lungime segment (** (m)
12	334.122,514 521.485,988	13	334.156,315 521.470,335	37.249
14	334.220,388 521.470,566	15	334.242,743 521.460,906	24.353
16	334.261,933 521.461,761	17	334.249,112 521.464,326	13.075
18	334.239,851 521.474,38	19	334.238,793 521.489,461	15.118
20	334.239,587 521.501,367	21	334.225,299 521.504,278	14.581
22	334.210,218 521.509,305	23	334.204,397 521.522,269	14.211
24	334.211,541 521.529,678	25	334.224,505 521.529,413	12.967
26	334.240,91 521.522,534	27	334.261,018 521.525,974	20.4
28	334.260,224 521.535,234	29	334.254,403 521.549,522	15.428
30	334.255,726 521.569,894	31	334.277,422 521.584,182	25.978
32	334.299,383 521.577,832	33	334.315,522 521.569,63	18.104
34	334.332,456 521.571,482	35	334.342,245 521.580,213	13.118
36	334.341,716 521.593,707	37	334.323,46 521.601,115	19.702
38	334.309,701 521.608,259	39	334.305,733 521.621,224	13.558
40	334.300,122 521.621,242	1	334.278,268 521.621,312	21.854

** Lungimile segmentelor sunt determinate în planul de proiecție Stereo 70 și sunt rotunjite la 1 milimetru.

*** Distanța dintre puncte este formată din segmente cumulate ce sunt mai mici decât valoarea 1 milimetru.

**DATE DESPRE IMOBILUL NR. 200509**

Oficiul de Cadastru și Publicitate Imobiliară HUNEDOARA
Biroul de Cadastru și Publicitate Imobiliară Brad

A. Partea I. Descrierea imobilului

TEREN Extravilan

Adresa: Jud. Hunedoara

Nr. Crt	Nr cadastral Nr. topografic	Suprafața* (mp)	Observații / Referințe
A1		3.380	Sector cadastral:3 Teren neimprejmuit;

B. Partea II. Proprietari și acte

Inscrieri privitoare la dreptul de proprietate și alte drepturi reale	Referințe
1 / 18/07/2023	
Act Administrativ nr. 47188/38, din 28/07/1997 emis de CJPSDPAT HUNEDOARA;	
B1	A1
Intabulare, drept de PROPRIETATE, dobandit prin Reconstituire, cota actuala 1/1 1) BOGARIU CORNEL	

C. Partea III. SARCINI .

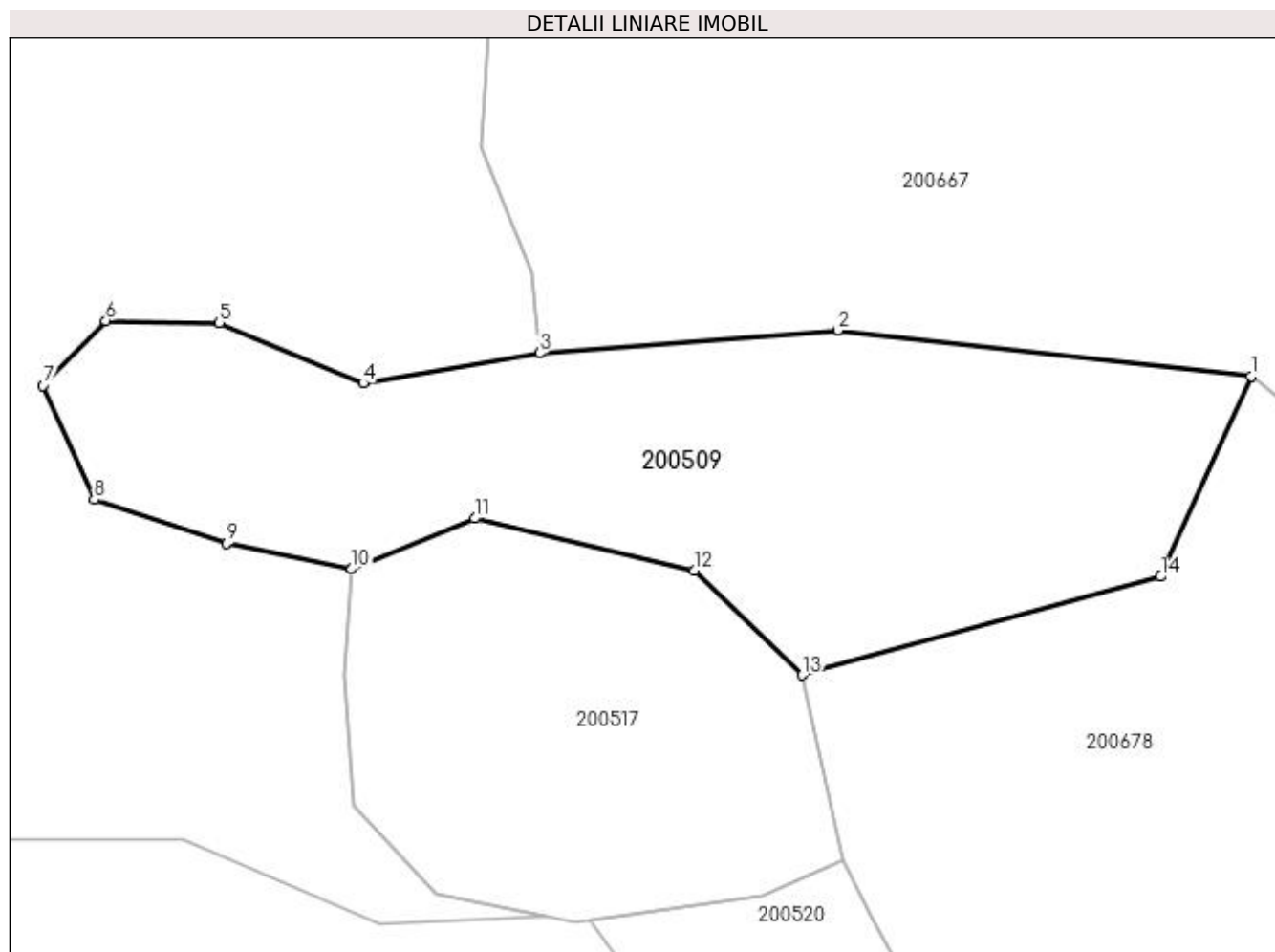
Inscrieri privind dezmembramintele dreptului de proprietate, drepturi reale de garanție și sarcini	Referințe
NU SUNT	

Anexa Nr. 1 La Partea I

Teren

Nr cadastral	Suprafața (mp)*	Observații / Referințe
	3.380	

* Suprafața este determinată în planul de proiecție Stereo 70.



Date referitoare la teren

Crt	Categorie folosință	Intra vilan	Suprafața (mp)	Tarla	Parcelă	Nr. topo	Observații / Referințe
1	faneata	NU	3.380	4	25/1/2	-	

Lungime Segmente

1) Valorile lungimilor segmentelor sunt obținute din proiecție în plan.

Punct început	X / Y	Punct sfârșit	X / Y	Lungime segment (** (m)
1	334.342,14 521.523,366	2	334.295,017 521.528,581	47.412
2	334.295,017 521.528,581	3	334.261,018 521.525,974	34.098
3	334.261,018 521.525,974	4	334.240,91 521.522,534	20.4
4	334.240,91 521.522,534	5	334.224,505 521.529,413	17.788
5	334.224,505 521.529,413	6	334.211,541 521.529,678	12.967

Punct început	X / Y	Punct sfârșit	X / Y	Lungime segment (** (m)
6	334.211,541 521.529,678	7	334.204,397 521.522,269	10.292
7	334.204,397 521.522,269	8	334.210,218 521.509,305	14.211
8	334.210,218 521.509,305	9	334.225,299 521.504,278	15.897
9	334.225,299 521.504,278	10	334.239,587 521.501,367	14.581
10	334.239,587 521.501,367	11	334.253,636 521.507,133	15.186
11	334.253,636 521.507,133	12	334.278,639 521.501,18	25.702
12	334.278,639 521.501,18	13	334.290,942 521.489,274	17.121
13	334.290,942 521.489,274	14	334.331,834 521.500,512	42.407
14	334.331,834 521.500,512	1	334.342,14 521.523,366	25.071

** Lungimile segmentelor sunt determinate în planul de proiecție Stereo 70 și sunt rotunjite la 1 milimetru.

*** Distanța dintre puncte este formată din segmente cumulate ce sunt mai mici decât valoarea 1 milimetru.

**DATE DESPRE IMOBILUL NR. 200510**

Oficiul de Cadastru și Publicitate Imobiliară HUNEDOARA
Biroul de Cadastru și Publicitate Imobiliară Brad

A. Partea I. Descrierea imobilului

TEREN Extravilan

Adresa: Jud. Hunedoara

Nr. Crt	Nr cadastral Nr. topografic	Suprafața* (mp)	Observații / Referințe
A1		7.200	Sector cadastral:3 Teren neimprejmuit;

B. Partea II. Proprietari și acte

Inscrieri privitoare la dreptul de proprietate și alte drepturi reale	Referințe
1 / 18/07/2023	
Act Administrativ nr. 47188/10, din 12/06/1997 emis de CJPSDPAT HUNEDOARA;	
B1	A1
Intabulare, drept de PROPRIETATE, dobandit prin Reconstituire, cota actuala 1/1 1) PAVEL MARTA	

C. Partea III. SARCINI .

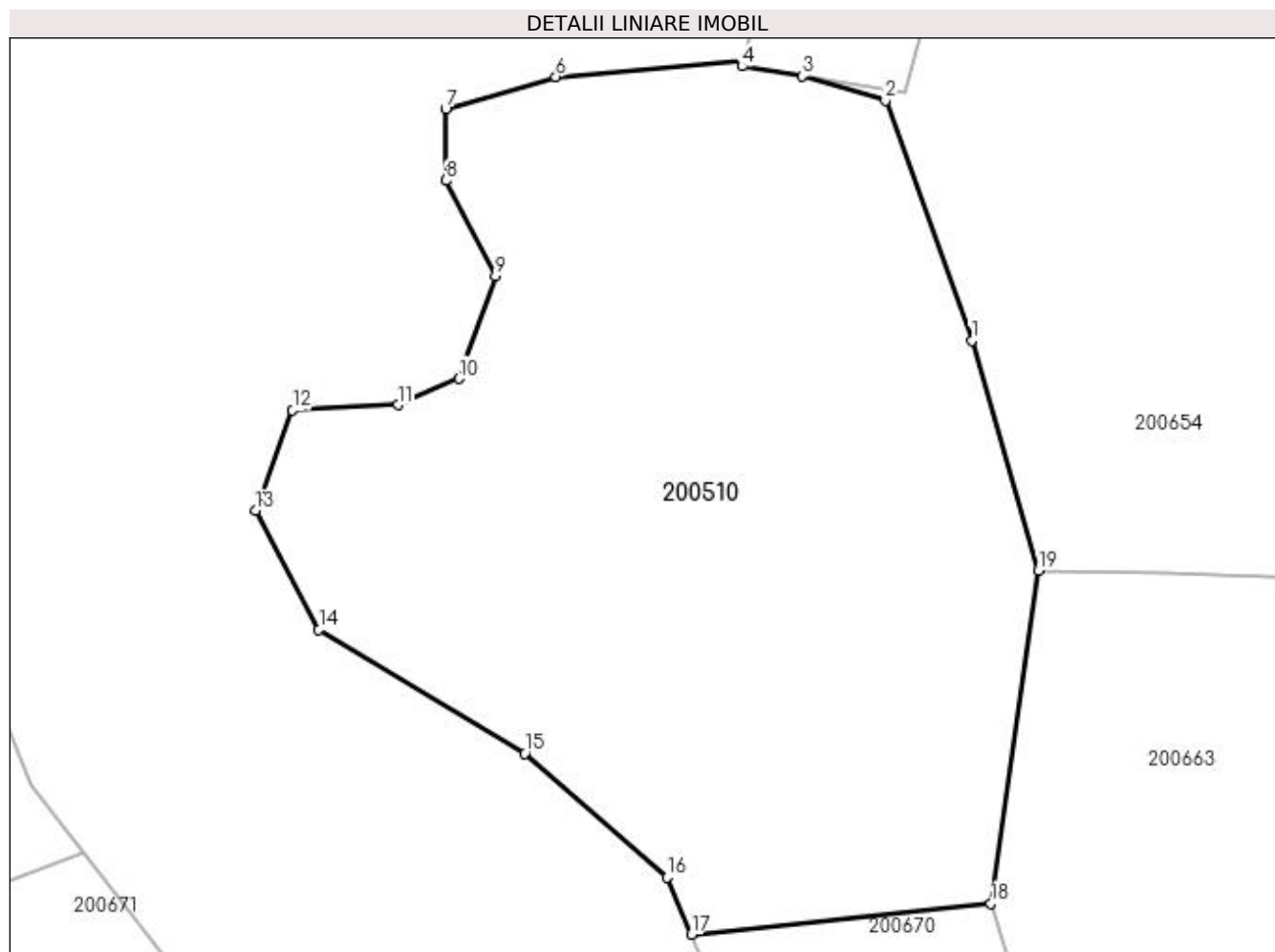
Inscrieri privind dezmembramintele dreptului de proprietate, drepturi reale de garanție și sarcini	Referințe
NU SUNT	

Anexa Nr. 1 La Partea I

Teren

Nr cadastral	Suprafața (mp)*	Observații / Referințe
	7.200	

* Suprafața este determinată în planul de proiecție Stereo 70.



Date referitoare la teren

Crt	Categorie folosință	Intra vilan	Suprafața (mp)	Tarla	Parcelă	Nr. topo	Observații / Referințe
1	pasune	NU	7.200	20	818/2/2	-	

Lungime Segmente

1) Valorile lungimilor segmentelor sunt obținute din proiecție în plan.

Punct început	X / Y	Punct sfârșit	X / Y	Lungime segment (** (m)
1	334.501,393 520.982,665	2	334.490,549 521.012,743	31.973
2	334.490,549 521.012,743	3	334.480,156 521.015,799	10.833
3	334.480,156 521.015,799	4	334.472,564 521.017,03	7.691
4	334.472,564 521.017,03	5	334.472,716 521.017,625	0.615
5	334.472,716 521.017,625	6	334.449,208 521.015,719	23.585

Punct început	X / Y	Punct sfârșit	X / Y	Lungime segment (** (m)
6	334.449,208 521.015,719	7	334.435,383 521.011,618	14.42
7	334.435,383 521.011,618	8	334.435,383 521.002,688	8.93
8	334.435,383 521.002,688	9	334.441,667 520.990,782	13.463
9	334.441,667 520.990,782	10	334.437,037 520.977,884	13.704
10	334.437,037 520.977,884	11	334.429,43 520.974,576	8.295
11	334.429,43 520.974,576	12	334.416,201 520.973,915	13.246
12	334.416,201 520.973,915	13	334.411,571 520.961,347	13.394
13	334.411,571 520.961,347	14	334.419,508 520.946,464	16.867
14	334.419,508 520.946,464	15	334.445,305 520.930,92	30.118
15	334.445,305 520.930,92	16	334.463,164 520.915,376	23.677
16	334.463,164 520.915,376	17	334.466,206 520.908,244	7.753
17	334.466,206 520.908,244	18	334.503,752 520.912,094	37.743
18	334.503,752 520.912,094	19	334.509,731 520.953,873	42.204
19	334.509,731 520.953,873	1	334.501,393 520.982,665	29.975

** Lungimile segmentelor sunt determinate în planul de proiecție Stereo 70 și sunt rotunjite la 1 milimetru.

*** Distanța dintre puncte este formată din segmente cumulate ce sunt mai mici decât valoarea 1 milimetru.

**DATE DESPRE IMOBILUL NR. 200511**

Oficiul de Cadastru și Publicitate Imobiliară HUNEDOARA
Biroul de Cadastru și Publicitate Imobiliară Brad

A. Partea I. Descrierea imobilului

TEREN Extravilan

Adresa: Jud. Hunedoara

Nr. Crt	Nr cadastral Nr. topografic	Suprafața* (mp)	Observații / Referințe
A1		8.400	Sector cadastral:3 Teren neimprejmuit;

B. Partea II. Proprietari și acte

Inscrieri privitoare la dreptul de proprietate și alte drepturi reale		Referințe
1 / 11/07/2023		
Act Notarial nr. 150, din 31/05/2005 emis de Poenar Viorica Maria (CM 150);		
B1	Intabulare, drept de PROPRIETATE, dobandit prin Succesiune, cota actuala 1/1 1) ȘIMON OVIDIU	A1

C. Partea III. SARCINI .

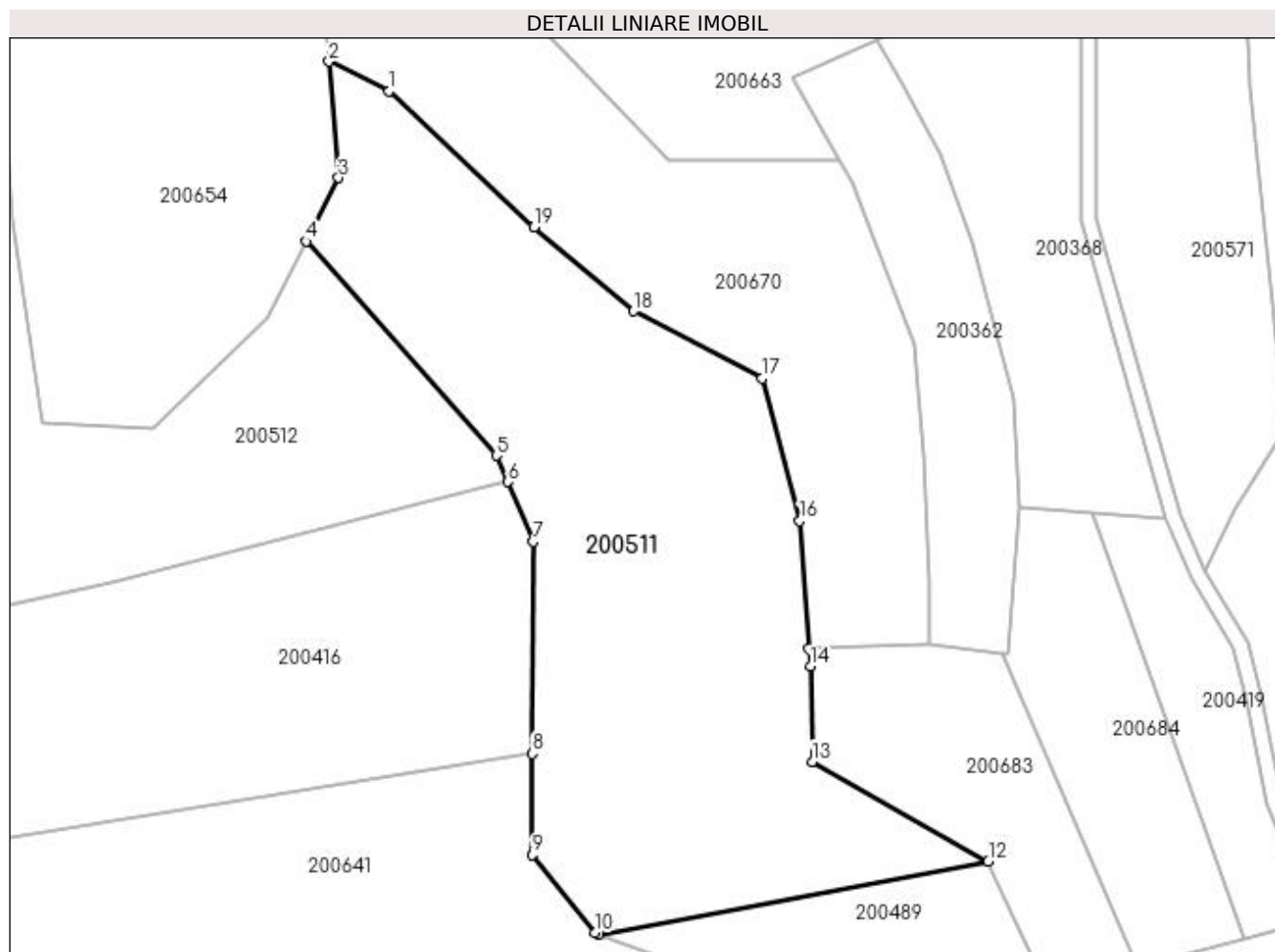
Inscrieri privind dezmembramintele dreptului de proprietate, drepturi reale de garanție și sarcini	Referințe
NU SUNT	

Anexa Nr. 1 La Partea I

Teren

Nr cadastral	Suprafața (mp)*	Observații / Referințe
	8.400	

* Suprafața este determinată în planul de proiecție Stereo 70.



Date referitoare la teren

Crt	Categorie folosință	Intravilan	Suprafața (mp)	Tarla	Parcelă	Nr. topo	Observații / Referințe
1	pașune	NU	8.400	20	818/2	-	

Lungime Segmente

1) Valorile lungimilor segmentelor sunt obținute din proiecție în plan.

Punct început	X / Y	Punct sfârșit	X / Y	Lungime segment (** (m)
1	334.495,196 520.851,206	2	334.483,453 520.856,997	13.093
2	334.483,453 520.856,997	3	334.485,323 520.834,347	22.727
3	334.485,323 520.834,347	4	334.478,983 520.821,969	13.907
4	334.478,983 520.821,969	5	334.516,077 520.780,285	55.799
5	334.516,077 520.780,285	6	334.518,279 520.775,137	5.599

Punct început	X / Y	Punct sfârșit	X / Y	Lungime segment (** (m)
6	334.518,279 520.775,137	7	334.523,26 520.763,498	12.66
7	334.523,26 520.763,498	8	334.523,118 520.722,204	41.294
8	334.523,118 520.722,204	9	334.523,051 520.702,553	19.65
9	334.523,051 520.702,553	10	334.535,277 520.687,321	19.532
10	334.535,277 520.687,321	11	334.536,065 520.687,036	0.838
11	334.536,065 520.687,036	12	334.611,877 520.701,278	77.138
12	334.611,877 520.701,278	13	334.577,59 520.720,667	39.39
13	334.577,59 520.720,667	14	334.577,242 520.739,225	18.561
14	334.577,242 520.739,225	15	334.576,99 520.742,698	3.482
15	334.576,99 520.742,698	16	334.575,184 520.767,561	24.928
16	334.575,184 520.767,561	17	334.567,846 520.795,279	28.674
17	334.567,846 520.795,279	18	334.542,827 520.808,38	28.242
18	334.542,827 520.808,38	19	334.523,345 520.824,732	25.434
19	334.523,345 520.824,732	1	334.495,196 520.851,206	38.643

** Lungimile segmentelor sunt determinate în planul de proiecție Stereo 70 și sunt rotunjite la 1 milimetru.

*** Distanța dintre puncte este formată din segmente cumulate ce sunt mai mici decât valoarea 1 milimetru.

**DATE DESPRE IMOBILUL NR. 200512**

Oficiul de Cadastru și Publicitate Imobiliară HUNEDOARA
Biroul de Cadastru și Publicitate Imobiliară Brad

A. Partea I. Descrierea imobilului

TEREN Extravilan

Adresa: Jud. Hunedoara

Nr. Crt	Nr cadastral Nr. topografic	Suprafața* (mp)	Observații / Referințe
A1		7.310	Sector cadastral:3 Teren neimprejmuit;

B. Partea II. Proprietari și acte

Inscrieri privitoare la dreptul de proprietate și alte drepturi reale		Referințe
1 / 17/07/2023		
Act Administrativ nr. 47188/66, din 25/08/1997 emis de CJPSDPAT HUNEDOARA;		
B1	Intabulare, drept de PROPRIETATE, dobandit prin Reconstituire, cota actuala 1/1 1) CIRICA ROZALIA 2) STÎNGĂ CANDIN	A1

C. Partea III. SARCINI .

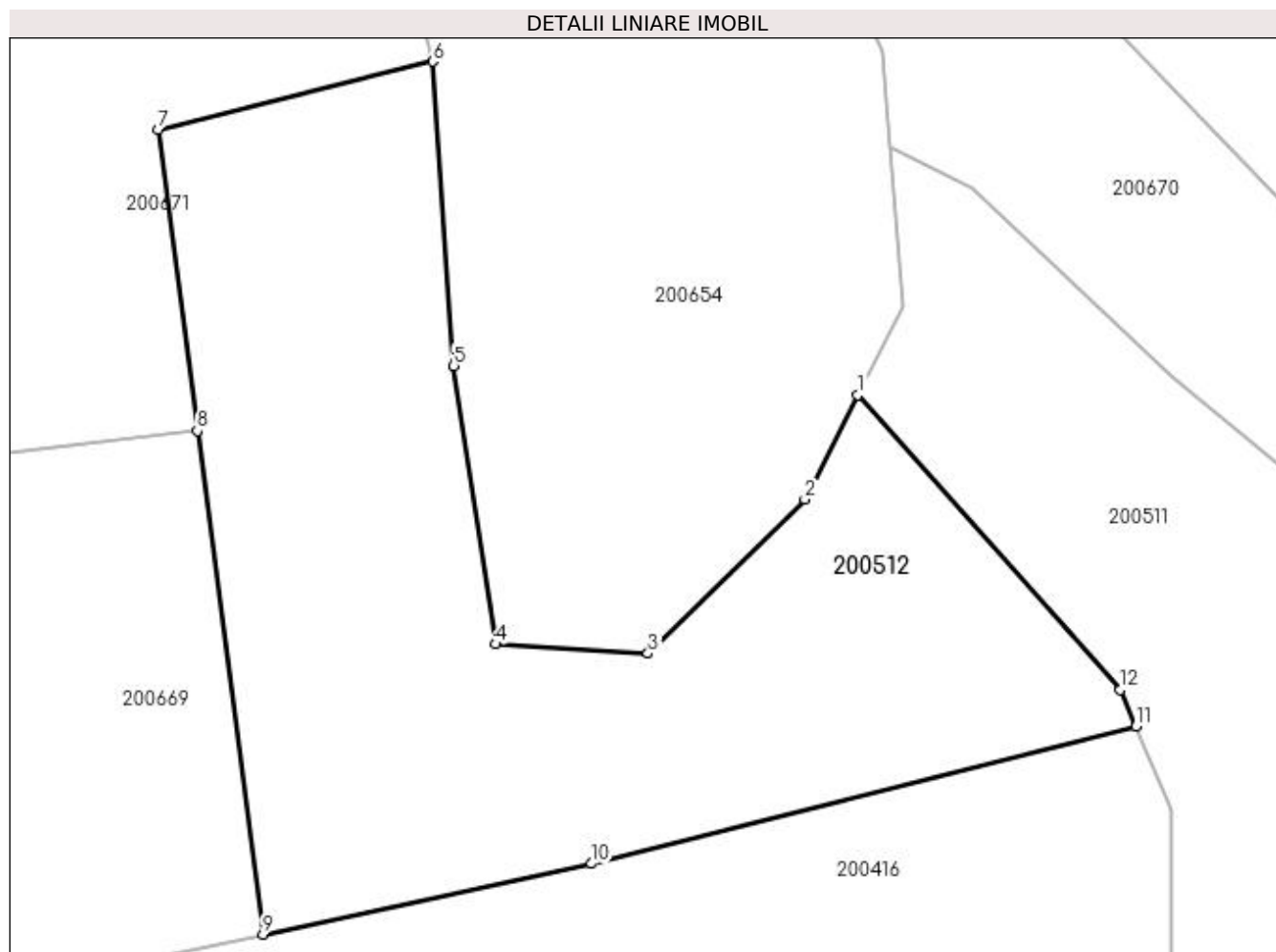
Inscrieri privind dezmembramintele dreptului de proprietate, drepturi reale de garanție și sarcini	Referințe
NU SUNT	

Anexa Nr. 1 La Partea I

Teren

Nr cadastral	Suprafața (mp)*	Observații / Referințe
	7.310	

* Suprafața este determinată în planul de proiecție Stereo 70.



Date referitoare la teren

Crt	Categorie folosință	Intra vilan	Suprafața (mp)	Tarla	Parcelă	Nr. topo	Observații / Referințe
1	pasune	NU	7.310	20	818/2/11	-	

Lungime Segmente

1) Valorile lungimilor segmentelor sunt obținute din proiecție în plan.

Punct început	X / Y	Punct sfârșit	X / Y	Lungime segment (** (m)
1	334.478,983 520.821,969	2	334.471,433 520.807,227	16.563
2	334.471,433 520.807,227	3	334.449,274 520.785,399	31.104
3	334.449,274 520.785,399	4	334.427,776 520.786,722	21.538
4	334.427,776 520.786,722	5	334.421,823 520.826,079	39.805
5	334.421,823 520.826,079	6	334.418,847 520.869,074	43.098

Punct început	X / Y	Punct sfârșit	X / Y	Lungime segment (** (m)
6	334.418,847 520.869,074	7	334.380,033 520.859,462	39.986
7	334.380,033 520.859,462	8	334.385,568 520.816,89	42.93
8	334.385,568 520.816,89	9	334.394,821 520.745,71	71.779
9	334.394,821 520.745,71	10	334.441,294 520.755,71	47.537
10	334.441,294 520.755,71	11	334.518,279 520.775,137	79.398
11	334.518,279 520.775,137	12	334.516,077 520.780,285	5.599
12	334.516,077 520.780,285	1	334.478,983 520.821,969	55.799

** Lungimile segmentelor sunt determinate în planul de proiecție Stereo 70 și sunt rotunjite la 1 milimetru.

*** Distanța dintre puncte este formată din segmente cumulate ce sunt mai mici decât valoarea 1 milimetru.

**DATE DESPRE IMOBILUL NR. 200513**

Oficiul de Cadastru și Publicitate Imobiliară HUNEDOARA
Biroul de Cadastru și Publicitate Imobiliară Brad

A. Partea I. Descrierea imobilului

TEREN Extravilan

Adresa: Jud. Hunedoara

Nr. Crt	Nr cadastral Nr. topografic	Suprafața* (mp)	Observații / Referințe
A1		1.930	Sector cadastral:3 Teren neimprejmuit;

B. Partea II. Proprietari și acte

Inscrieri privitoare la dreptul de proprietate și alte drepturi reale	Referințe
1 / 18/07/2023	
Act Administrativ nr. 47188/70, din 27/08/1997 emis de CJPSDPAT HUNEDOARA;	
B1	A1
Intabulare, drept de PROPRIETATE, dobandit prin Reconstituire, cota actuala 1/1 1) ALMĂȘAN SOFIA	

C. Partea III. SARCINI .

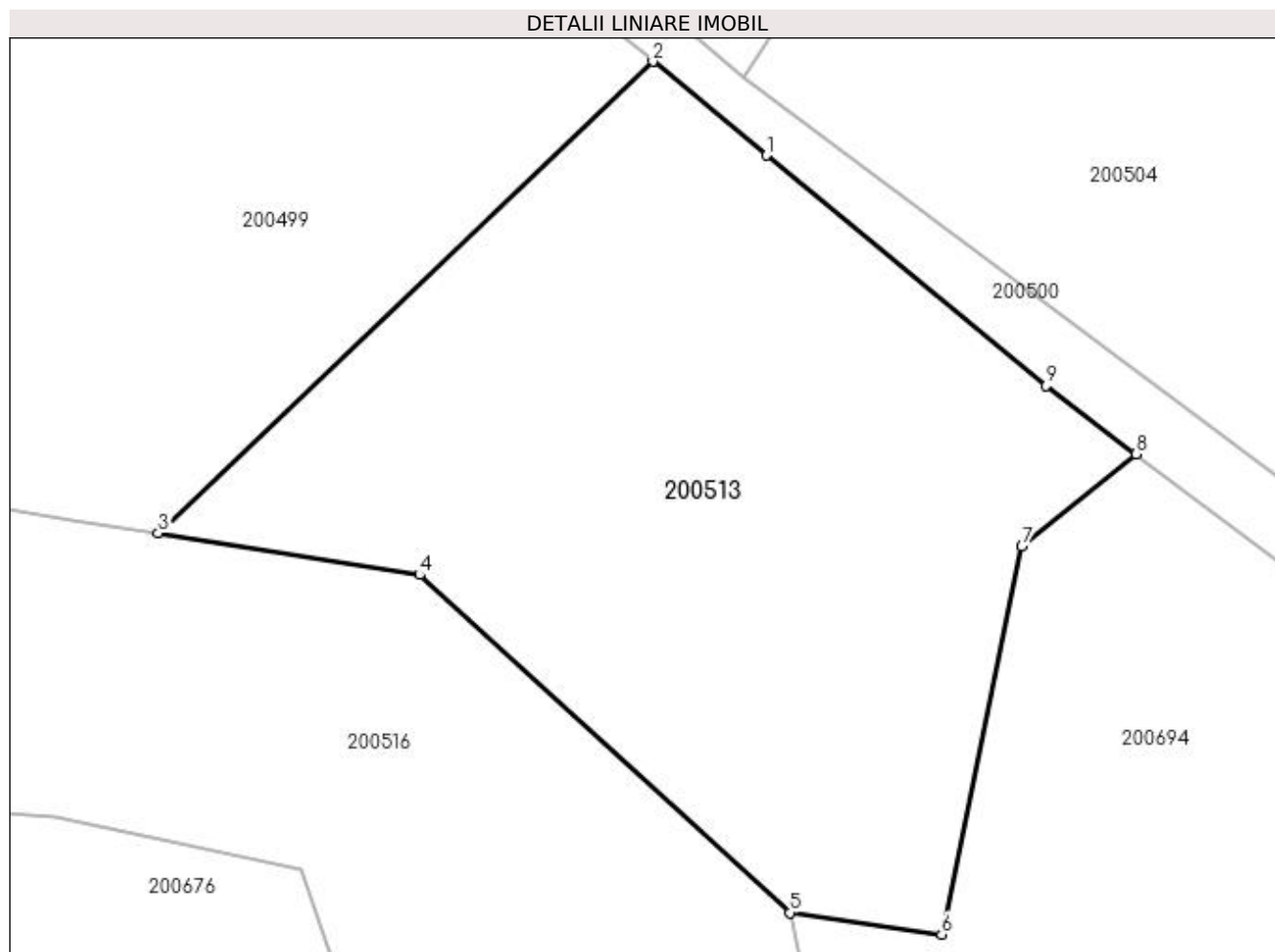
Inscrieri privind dezmembramintele dreptului de proprietate, drepturi reale de garanție și sarcini	Referințe
NU SUNT	

Anexa Nr. 1 La Partea I

Teren

Nr cadastral	Suprafața (mp)*	Observații / Referințe
	1.930	

* Suprafața este determinată în planul de proiecție Stereo 70.



Date referitoare la teren

Crt	Categorie folosință	Intravilan	Suprafața (mp)	Tarla	Parcelă	Nr. topo	Observații / Referințe
1	pasune	NU	1.930	20	824/4	-	

Lungime Segmente

1) Valorile lungimilor segmentelor sunt obținute din proiecție în plan.

Punct început	X / Y	Punct sfârșit	X / Y	Lungime segment (** (m)
1	334.667,043 521.296,434	2	334.659,181 521.302,908	10.184
2	334.659,181 521.302,908	3	334.624,999 521.270,321	47.226
3	334.624,999 521.270,321	4	334.643,068 521.267,442	18.296
4	334.643,068 521.267,442	5	334.668,648 521.244,095	34.633
5	334.668,648 521.244,095	6	334.679,156 521.242,602	10.614

Punct început	X / Y	Punct sfârșit	X / Y	Lungime segment (** (m)
6	334.679,156 521.242,602	7	334.684,693 521.269,394	27.357
7	334.684,693 521.269,394	8	334.692,578 521.275,79	10.153
8	334.692,578 521.275,79	9	334.686,379 521.280,511	7.793
9	334.686,379 521.280,511	1	334.667,043 521.296,434	25.048

** Lungimile segmentelor sunt determinate în planul de proiecție Stereo 70 și sunt rotunjite la 1 milimetru.

*** Distanța dintre puncte este formată din segmente cumulate ce sunt mai mici decât valoarea 1 milimetru.

**DATE DESPRE IMOBILUL NR. 200514**

Oficiul de Cadastru și Publicitate Imobiliară HUNEDOARA
Biroul de Cadastru și Publicitate Imobiliară Brad

A. Partea I. Descrierea imobilului

TEREN Extravilan

Adresa: Jud. Hunedoara

Nr. Crt	Nr cadastral Nr. topografic	Suprafața* (mp)	Observații / Referințe
A1		4.571	Sector cadastral:3 Teren neimprejmuit;

B. Partea II. Proprietari și acte

Inscrieri privitoare la dreptul de proprietate și alte drepturi reale		Referințe
1 / 20/07/2023		
Act Normativ nr. 1174, din 16/07/2021 emis de MINISTERUL MEDIULUI APELOR SI PĂDURILOR (ORDIN);		
B1	Inscrierea provizorie, drept de PROPRIETATE, dobandit prin Lege, cota actuala 1/1 1) STATUL ROMÂN , CIF:9999999999999	A1
B2	Inscrierea provizorie, drept de ADMINISTRARE, dobandit prin Lege, cota actuala 1/1 1) RNP ROMSILVA DIRECȚIA SILVICĂ HUNEDOARA- OCOLUL SILVIC BRAD , CIF:1590120	A1

C. Partea III. SARCINI .

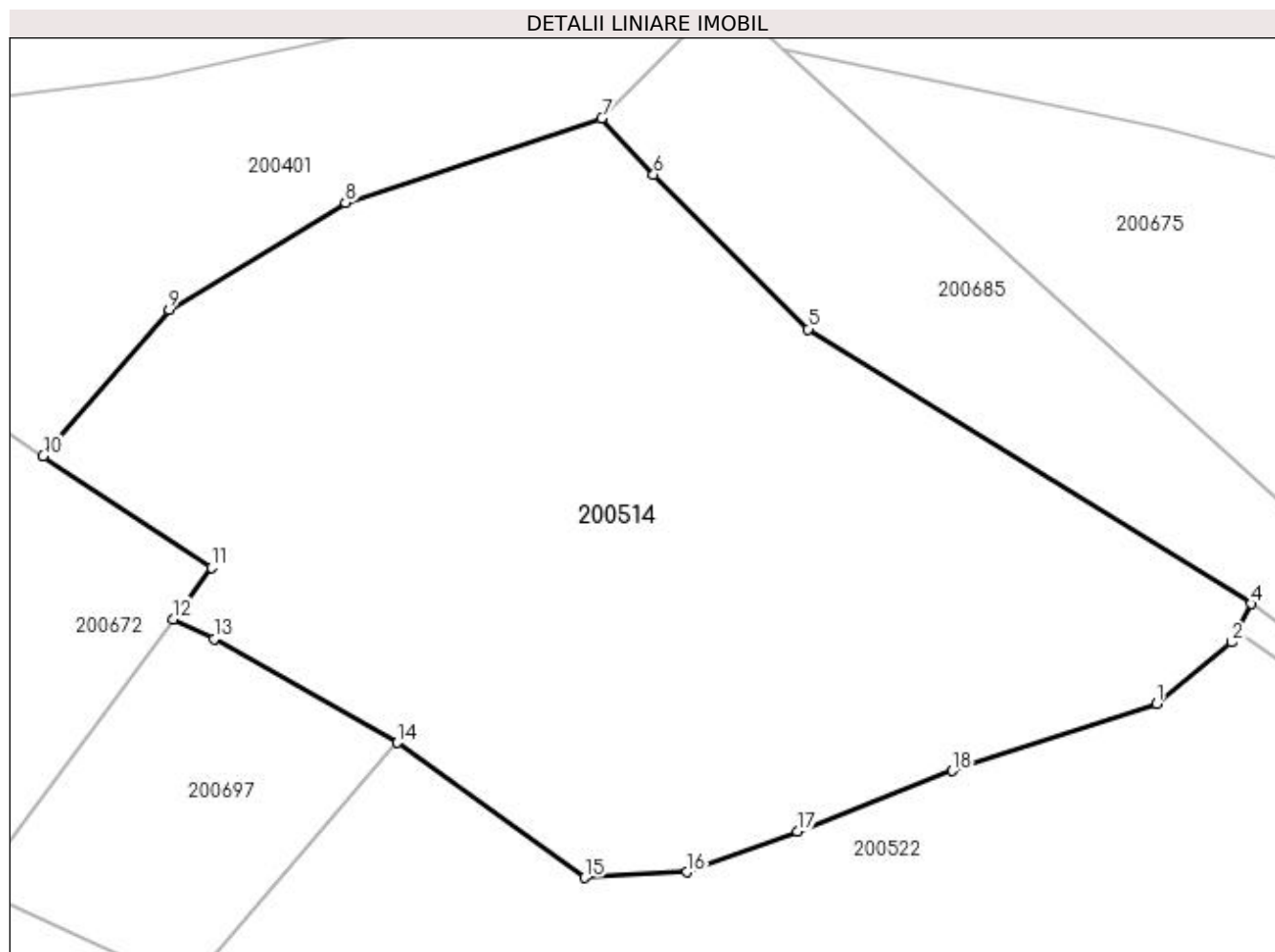
Inscrieri privind dezmembramintele dreptului de proprietate, drepturi reale de garanție și sarcini	Referințe
NU SUNT	

Anexa Nr. 1 La Partea I

Teren

Nr cadastral	Suprafața (mp)*	Observații / Referințe
	4.571	

* Suprafața este determinată în planul de proiecție Stereo 70.



Date referitoare la teren

Crt	Categorie folosință	Intra vilan	Suprafața (mp)	Tarla	Parcelă	Nr. topo	Observații / Referințe
1	padure	NU	4.571	UP VII	UA 190	-	

Lungime Segmente

1) Valorile lungimilor segmentelor sunt obținute din proiecție în plan.

Punct început	X / Y	Punct sfârșit	X / Y	Lungime segment (** (m)
1	334.634,855 521.508,951	2	334.642,023 521.514,79	9.246
2	334.642,023 521.514,79	3	334.642,525 521.515,785	1.114
3	334.642,525 521.515,785	4	334.643,886 521.518,483	3.022
4	334.643,886 521.518,483	5	334.601,554 521.544,705	49.796
5	334.601,554 521.544,705	6	334.586,793 521.559,487	20.89

Punct început	X / Y	Punct sfârșit	X / Y	Lungime segment (** (m)
6	334.586,793 521.559,487	7	334.581,855 521.564,868	7.304
7	334.581,855 521.564,868	8	334.557,356 521.556,793	25.795
8	334.557,356 521.556,793	9	334.540,489 521.546,54	19.739
9	334.540,489 521.546,54	10	334.528,459 521.532,596	18.417
10	334.528,459 521.532,596	11	334.544,526 521.521,927	19.287
11	334.544,526 521.521,927	12	334.540,888 521.517,004	6.122
12	334.540,888 521.517,004	13	334.544,789 521.515,121	4.331
13	334.544,789 521.515,121	14	334.562,317 521.505,199	20.142
14	334.562,317 521.505,199	15	334.580,177 521.492,301	22.03
15	334.580,177 521.492,301	16	334.589,989 521.492,847	9.828
16	334.589,989 521.492,847	17	334.600,562 521.496,739	11.266
17	334.600,562 521.496,739	18	334.615,345 521.502,53	15.877
18	334.615,345 521.502,53	1	334.634,855 521.508,951	20.54

** Lungimile segmentelor sunt determinate în planul de proiecție Stereo 70 și sunt rotunjite la 1 milimetru.

*** Distanța dintre puncte este formată din segmente cumulate ce sunt mai mici decât valoarea 1 milimetru.

**DATE DESPRE IMOBILUL NR. 200515**

Oficiul de Cadastru și Publicitate Imobiliară HUNEDOARA
Biroul de Cadastru și Publicitate Imobiliară Brad

A. Partea I. Descrierea imobilului

TEREN Extravilan

Adresa: Jud. Hunedoara

Nr. Crt	Nr cadastral Nr. topografic	Suprafața* (mp)	Observații / Referințe
A1		13.429	Sector cadastral:3 Teren neimprejmuit;

B. Partea II. Proprietari și acte

Inscrieri privitoare la dreptul de proprietate și alte drepturi reale		Referințe
1 / 20/07/2023		
Act Normativ nr. 1174, din 16/07/2021 emis de MINISTERUL MEDIULUI APELOR SI PĂDURILOR (ORDIN);		
B1	Inscrierea provizorie, drept de PROPRIETATE, dobandit prin Lege, cota actuala 1/1 1) STATUL ROMÂN, CIF:9999999999999	A1
B1	Inscrierea provizorie, drept de ADMINISTRARE, dobandit prin Lege, cota actuala 1/1 1) RNP ROMSILVA DIRECȚIA SILVICĂ HUNEDOARA- OCOLUL SILVIC BRAD, CIF:1590120	A1

C. Partea III. SARCINI .

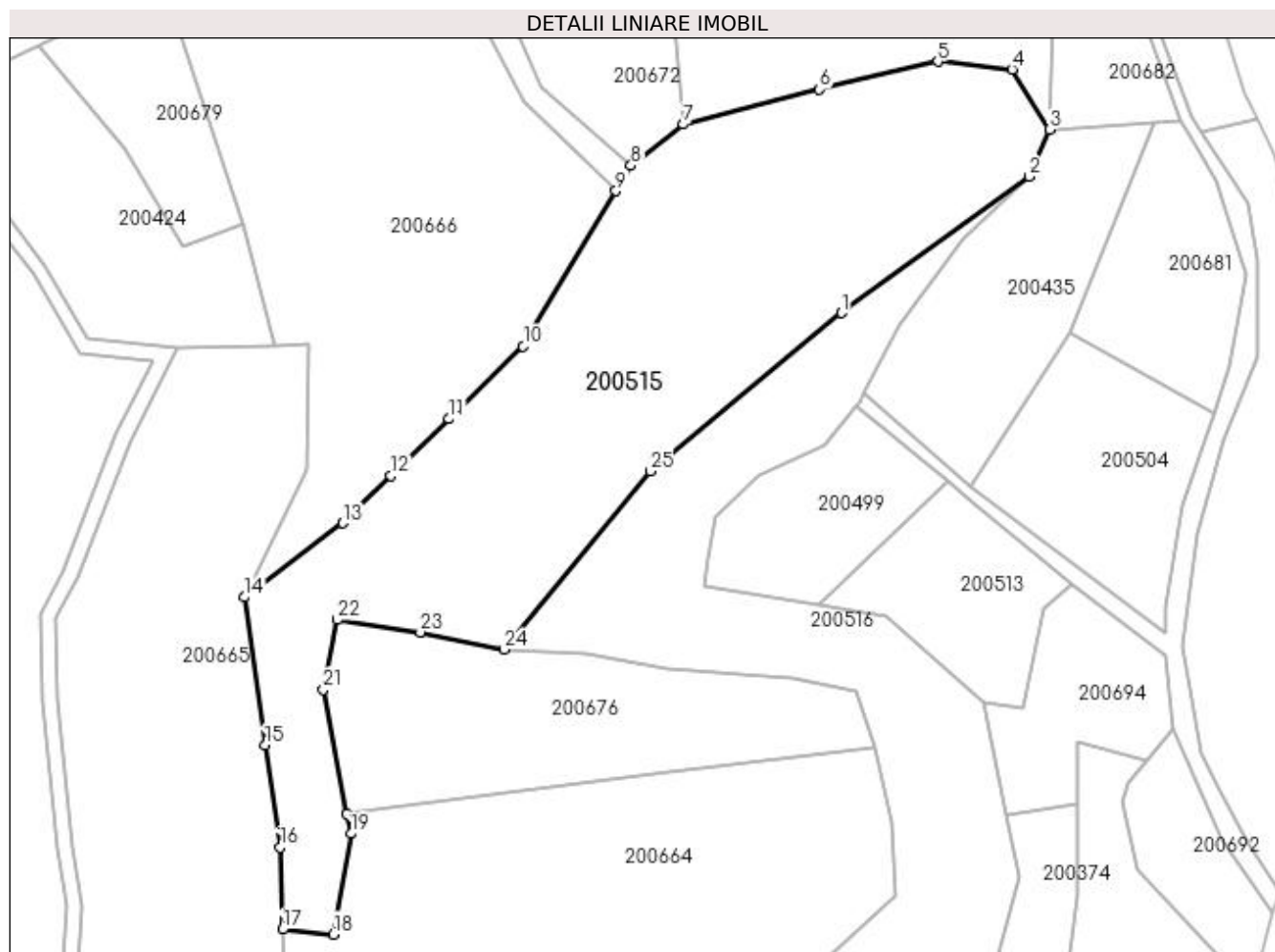
Inscrieri privind dezmembramintele dreptului de proprietate, drepturi reale de garanție și sarcini	Referințe
NU SUNT	

Anexa Nr. 1 La Partea I

Teren

Nr cadastral	Suprafața (mp)*	Observații / Referințe
	13.429	

* Suprafața este determinată în planul de proiecție Stereo 70.



Date referitoare la teren

Crt	Categorie folosință	Intra vilan	Suprafața (mp)	Tarla	Parcelă	Nr. topo	Observații / Referințe
1	padure	NU	13.429	UP VII	UA 191	-	

Lungime Segmente

1) Valorile lungimilor segmentelor sunt obținute din proiecție în plan.

Punct început	X / Y	Punct sfârșit	X / Y	Lungime segment (** (m)
1	334.631,076 521.347,871	2	334.681,049 521.384,152	61.755
3	334.686,447 521.396,581	4	334.676,43 521.412,585	18.881
5	334.656,708 521.414,713	6	334.625,156 521.407,303	32.41
7	334.588,981 521.397,989	8	334.575,066 521.387,02	17.718
9	334.571,058 521.380,308	10	334.546,38 521.338,979	48.136

Punct început	X / Y	Punct sfârșit	X / Y	Lungime segment (** (m)
2	334.681,049 521.384,152	3	334.686,447 521.396,581	13.55
4	334.676,43 521.412,585	5	334.656,708 521.414,713	19.837
6	334.625,156 521.407,303	7	334.588,981 521.397,989	37.355
8	334.575,066 521.387,02	9	334.571,058 521.380,308	7.818
10	334.546,38 521.338,979	11	334.526,672 521.319,658	27.598

Punct început	X / Y	Punct sfârșit	X / Y	Lungime segment (** (m)
11	334.526,672 521.319,658	12	334.511,238 521.304,527	21.614
13	334.498,392 521.291,933	14	334.472,251 521.272,287	32.701
15	334.477,717 521.232,876	16	334.481,685 521.205,756	27.409
17	334.482,347 521.183,928	18	334.495,907 521.182,605	13.624
19	334.500,537 521.209,394	20	334.499,519 521.214,759	5.461
21	334.493,261 521.247,759	22	334.496,899 521.266,28	18.875
23	334.519,058 521.262,973	24	334.541,217 521.258,342	22.638
25	334.580,276 521.305,802	1	334.631,076 521.347,871	65.958

Punct început	X / Y	Punct sfârșit	X / Y	Lungime segment (** (m)
12	334.511,238 521.304,527	13	334.498,392 521.291,933	17.99
14	334.472,251 521.272,287	15	334.477,717 521.232,876	39.788
16	334.481,685 521.205,756	17	334.482,347 521.183,928	21.838
18	334.495,907 521.182,605	19	334.500,537 521.209,394	27.186
20	334.499,519 521.214,759	21	334.493,261 521.247,759	33.588
22	334.496,899 521.266,28	23	334.519,058 521.262,973	22.404
24	334.541,217 521.258,342	25	334.580,276 521.305,802	61.466

** Lungimile segmentelor sunt determinate în planul de proiecție Stereo 70 și sunt rotunjite la 1 milimetru.

*** Distanța dintre puncte este formată din segmente cumulate ce sunt mai mici decât valoarea 1 milimetru.

**DATE DESPRE IMOBILUL NR. 200516**

Oficiul de Cadastru și Publicitate Imobiliară HUNEDOARA
Biroul de Cadastru și Publicitate Imobiliară Brad

A. Partea I. Descrierea imobilului

TEREN Extravilan

Adresa: Jud. Hunedoara

Nr. Crt	Nr cadastral Nr. topografic	Suprafața* (mp)	Observații / Referințe
A1		16.502	Sector cadastral:3 Teren neimprejmuit;

B. Partea II. Proprietari și acte

Inscrieri privitoare la dreptul de proprietate și alte drepturi reale		Referințe
1 / 20/07/2023		
Act Normativ nr. 1174, din 16/07/2021 emis de MINISTERUL MEDIULUI APELOR SI PĂDURILOR (ORDIN);		
B1	Inscrierea provizorie, drept de PROPRIETATE, dobandit prin Lege, cota actuala 1/1 1) STATUL ROMÂN, CIF:9999999999999	A1
B2	Inscrierea provizorie, drept de ADMINISTRARE, dobandit prin Lege, cota actuala 1/1 1) RNP ROMSILVA DIRECȚIA SILVICĂ HUNEDOARA- OCOLUL SILVIC BRAD, CIF:1590120	A1

C. Partea III. SARCINI .

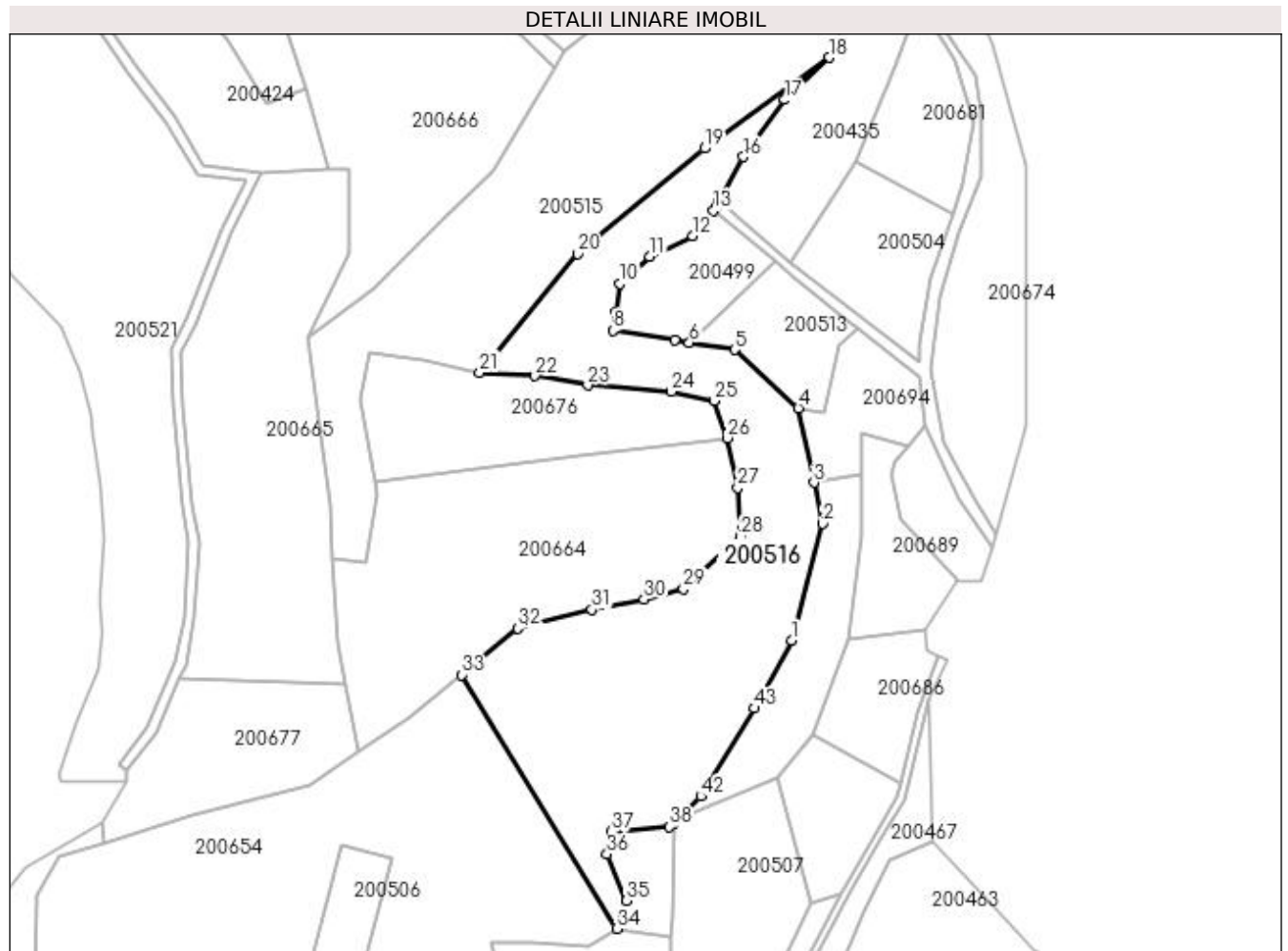
Inscrieri privind dezmembramintele dreptului de proprietate, drepturi reale de garanție și sarcini	Referințe
NU SUNT	

Anexa Nr. 1 La Partea I

Teren

Nr cadastral	Suprafața (mp)*	Observații / Referințe
	16.502	

* Suprafața este determinată în planul de proiecție Stereo 70.



Date referitoare la teren

Crt	Categorie folosință	Intra vilan	Suprafața (mp)	Tarla	Parcelă	Nr. topo	Observații / Referințe
1	padure	NU	16.502	UP VII	UA 192	-	

Lungime Segmente

1) Valorile lungimilor segmentelor sunt obținute din proiecție în plan.

Punct început	X / Y	Punct sfârșit	X / Y	Lungime segment
1	334.665,934 521.151,397	2	334.678,2 521.197,994	48.18 3
4	334.668,648 521.244,095	5	334.643,068 521.267,442	34.63 3
7	334.619,1 521.271,261	8	334.594,623 521.275,15	24.78 5
10	334.597,375 521.293,863	11	334.609,177 521.304,629	15.97 5
13	334.634,734 521.323,039	14	334.635,739 521.324,29	1.605
16	334.646,653 521.344,465	17	334.663,19 521.367,285	28.18 2
2	334.678,2 521.197,994	3	334.674,813 521.214,337	16.69 1
5	334.643,068 521.267,442	6	334.624,999 521.270,321	18.29 6
8	334.594,623 521.275,15	9	334.595,721 521.282,618	7.549
11	334.609,177 521.304,629	12	334.626,504 521.312,804	19.15 9
14	334.635,739 521.324,29	15	334.636,977 521.326,577	2.601
17	334.663,19 521.367,285	18	334.681,049 521.384,152	24.56 6
3	334.674,813 521.214,337	4	334.668,648 521.244,095	30.39
6	334.624,999 521.270,321	7	334.619,1 521.271,261	5.973
9	334.595,721 521.282,618	10	334.597,375 521.293,863	11.36 6
12	334.626,504 521.312,804	13	334.634,734 521.323,039	13.13 3
15	334.636,977 521.326,577	16	334.646,653 521.344,465	20.33 7
18	334.681,049 521.384,152	19	334.631,076 521.347,871	61.75 5

Punct început	X / Y	Punct sfârșit	X / Y	Lungime segment	Punct început	X / Y	Punct sfârșit	X / Y	Lungime segment	Punct început	X / Y	Punct sfârșit	X / Y	Lungime segment
19	334.631,076 521.347,871	20	334.580,276 521.305,802	65.958	20	334.580,276 521.305,802	21	334.541,217 521.258,342	61.466	21	334.541,217 521.258,342	22	334.563,318 521.257,007	22.142
22	334.563,318 521.257,007	23	334.584,341 521.253,287	21.349	23	334.584,341 521.253,287	24	334.617,831 521.250,714	33.589	24	334.617,831 521.250,714	25	334.634,813 521.247,098	17.363
25	334.634,813 521.247,098	26	334.640,105 521.232,215	15.796	26	334.640,105 521.232,215	27	334.644,341 521.212,361	20.301	27	334.644,341 521.212,361	28	334.645,428 521.192,741	19.655
28	334.645,428 521.192,741	29	334.622,612 521.171,933	30.879	29	334.622,612 521.171,933	30	334.606,901 521.167,747	16.259	30	334.606,901 521.167,747	31	334.586,106 521.163,642	21.197
31	334.586,106 521.163,642	32	334.556,43 521.156,147	30.607	32	334.556,43 521.156,147	33	334.533,953 521.137,586	29.151	33	334.533,953 521.137,586	34	334.596,052 521.036,224	118.872
34	334.596,052 521.036,224	35	334.600,02 521.047,469	11.925	35	334.600,02 521.047,469	36	334.592,083 521.065,99	20.155	36	334.592,083 521.065,99	37	334.593,737 521.074,92	9.082
37	334.593,737 521.074,92	38	334.617,218 521.076,904	23.565	38	334.617,218 521.076,904	39	334.618,73 521.078,382	2.115	39	334.618,73 521.078,382	40	334.618,747 521.079,248	0.866
40	334.618,747 521.079,248	41	334.620,26 521.079,877	1.639	41	334.620,26 521.079,877	42	334.629,701 521.089,106	13.202	42	334.629,701 521.089,106	43	334.651,02 521.124,282	41.133
43	334.651,02 521.124,282	1	334.665,934 521.151,397	30.946										

** Lungimile segmentelor sunt determinate în planul de proiecție Stereo 70 și sunt rotunjite la 1 milimetru.

*** Distanța dintre puncte este formată din segmente cumulate ce sunt mai mici decât valoarea 1 milimetru.

**DATE DESPRE IMOBILUL NR. 200517**

Oficiul de Cadastru și Publicitate Imobiliară HUNEDOARA
Biroul de Cadastru și Publicitate Imobiliară Brad

A. Partea I. Descrierea imobilului

TEREN Extravilan

Adresa: Jud. Hunedoara

Nr. Crt	Nr cadastral Nr. topografic	Suprafața* (mp)	Observații / Referințe
A1		2.010	Sector cadastral:3 Teren neimprejmuit;

B. Partea II. Proprietari și acte

Inscrieri privitoare la dreptul de proprietate și alte drepturi reale		Referințe
1 / 18/07/2023		
Act Normativ nr. 7, din 13/03/1996 emis de PARLAMENTUL ROMÂNIEI;		
B1	Intabulare, drept de PROPRIETATE, dobândit prin Lege, cota actuala 1/1	A1
1) COMUNA CRÎȘCIOR-REZERVA COMISIEI LOCALE DE FOND FUNCICIAR, CIF:4468331		

C. Partea III. SARCINI .

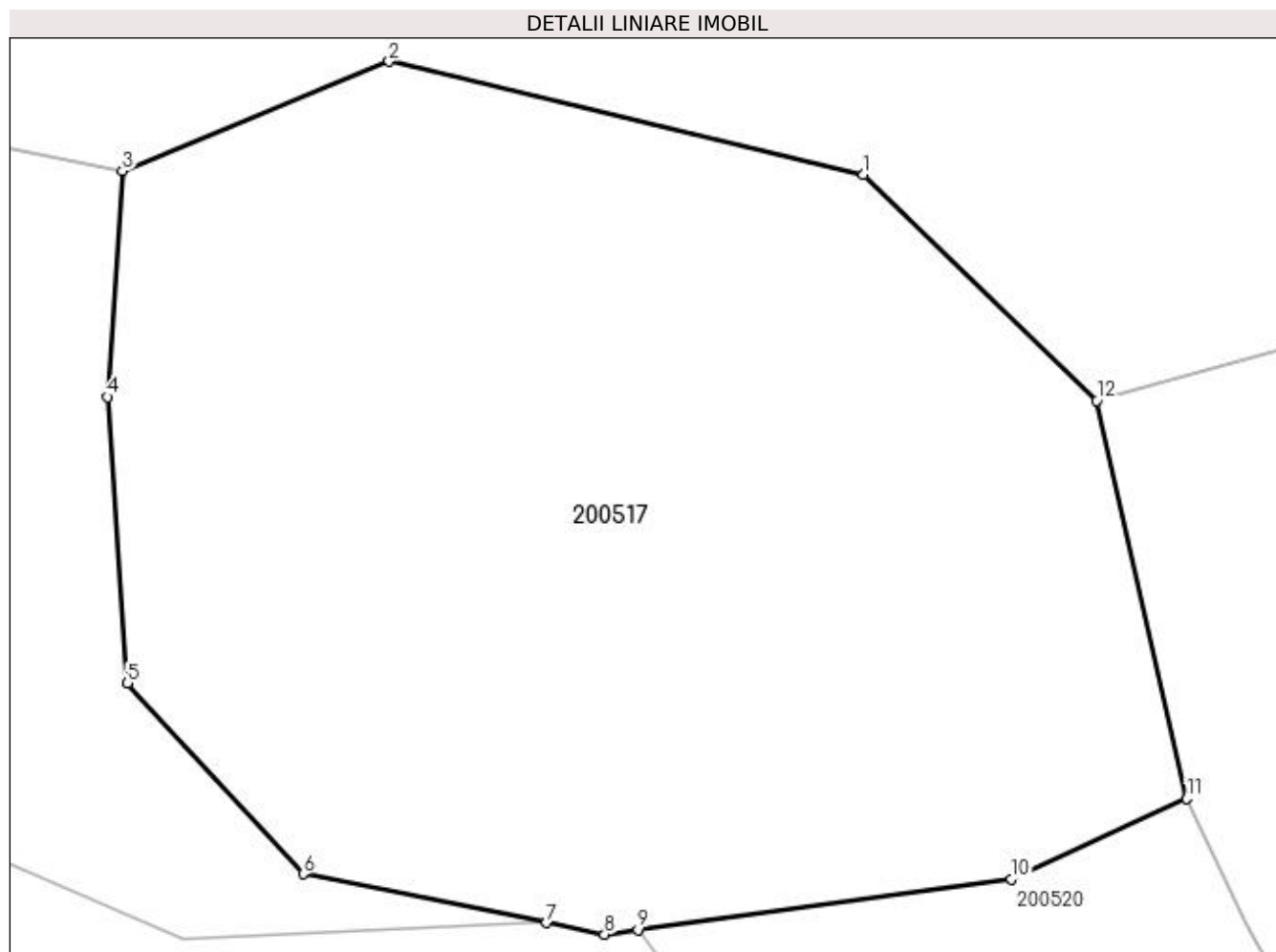
Inscrieri privind dezmembramintele dreptului de proprietate, drepturi reale de garanție și sarcini	Referințe
NU SUNT	

Anexa Nr. 1 La Partea I

Teren

Nr cadastral	Suprafața (mp)*	Observații / Referințe
	2.010	

* Suprafața este determinată în planul de proiecție Stereo 70.



Date referitoare la teren

Crt	Categorie folosință	Intra vilan	Suprafața (mp)	Tarla	Parcelă	Nr. topo	Observații / Referințe
1	faneata	NU	2.010	-	-	-	

Lungime Segmente

1) Valorile lungimilor segmentelor sunt obținute din proiecție în plan.

Punct început	X / Y	Punct sfârșit	X / Y	Lungime segment (** (m)
1	334.278,639 521.501,18	2	334.253,636 521.507,133	25.702
2	334.253,636 521.507,133	3	334.239,587 521.501,367	15.186
3	334.239,587 521.501,367	4	334.238,793 521.489,461	11.933
4	334.238,793 521.489,461	5	334.239,851 521.474,38	15.118
5	334.239,851 521.474,38	6	334.249,112 521.464,326	13.669

Punct început	X / Y	Punct sfârșit	X / Y	Lungime segment (** (m)
6	334.249,112 521.464,326	7	334.261,933 521.461,761	13.075
7	334.261,933 521.461,761	8	334.264,987 521.461,15	3.114
8	334.264,987 521.461,15	9	334.266,743 521.461,389	1.773
9	334.266,743 521.461,389	10	334.286,418 521.464,061	19.855
10	334.286,418 521.464,061	11	334.295,678 521.468,294	10.182
11	334.295,678 521.468,294	12	334.290,942 521.489,274	21.507
12	334.290,942 521.489,274	1	334.278,639 521.501,18	17.121

** Lungimile segmentelor sunt determinate în planul de proiecție Stereo 70 și sunt rotunjite la 1 milimetru.

*** Distanța dintre puncte este formată din segmente cumulate ce sunt mai mici decât valoarea 1 milimetru.

**DATE DESPRE IMOBILUL NR. 200519**

Oficiul de Cadastru și Publicitate Imobiliară HUNEDOARA
Biroul de Cadastru și Publicitate Imobiliară Brad

A. Partea I. Descrierea imobilului

TEREN Extravilan

Adresa: Jud. Hunedoara

Nr. Crt	Nr cadastral Nr. topografic	Suprafața* (mp)	Observații / Referințe
A1		796	Sector cadastral:3 Teren neimprejmuit; PARTE DIN UA 189

B. Partea II. Proprietari și acte

Inscrieri privitoare la dreptul de proprietate și alte drepturi reale		Referințe
1 / 20/07/2023		
Act Normativ nr. 1174, din 16/07/2021 emis de MINISTERUL MEDIULUI APELOR SI PĂDURILOR (ORDIN);		
B1	Inscrierea provizorie, drept de PROPRIETATE, dobandit prin Lege, cota actuala 1/1 1) STATUL ROMÂN , CIF:9999999999999	A1
B2	Inscrierea provizorie, drept de ADMINISTRARE, dobandit prin Lege, cota actuala 1/1 1) RNP ROMSILVA DIRECȚIA SILVICĂ HUNEDOARA- OCOLUL SILVIC BRAD , CIF:1590120	A1

C. Partea III. SARCINI .

Inscrieri privind dezmembramintele dreptului de proprietate, drepturi reale de garanție și sarcini	Referințe
NU SUNT	

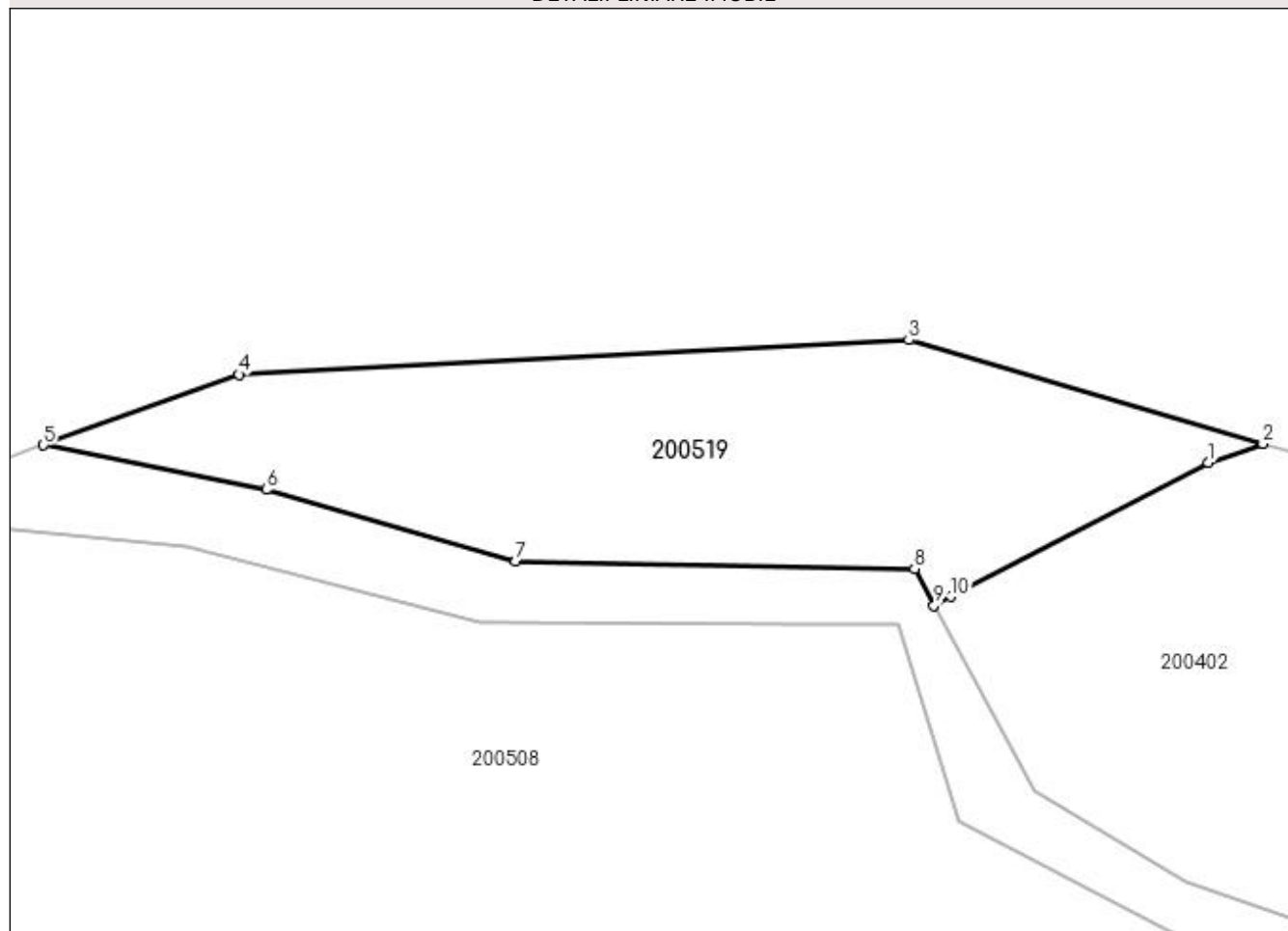
Anexa Nr. 1 La Partea I

Teren

Nr cadastral	Suprafața (mp)*	Observații / Referințe
	796	PARTE DIN UA 189

* Suprafața este determinată în planul de proiecție Stereo 70.

DETALII LINIARE IMOBIL



Date referitoare la teren

Crt	Categorie folosință	Intra vilan	Suprafața (mp)	Tarla	Parcelă	Nr. topo	Observații / Referințe
1	padure	NU	796	UP VII	PARTE DIN UA 189	-	

Lungime Segmente

1) Valorile lungimilor segmentelor sunt obținute din proiecție în plan.

Punct început	X / Y	Punct sfârșit	X / Y	Lungime segment (** (m)
1	334.326,106 521.631,807	2	334.329,67 521.633,065	3.78
2	334.329,67 521.633,065	3	334.306,432 521.639,862	24.212
3	334.306,432 521.639,862	4	334.262,488 521.637,59	44.003
4	334.262,488 521.637,59	5	334.249,657 521.632,974	13.636
5	334.249,657 521.632,974	6	334.264,286 521.630,056	14.917

Punct început	X / Y	Punct sfârșit	X / Y	Lungime segment (** (m)
6	334.264,286 521.630,056	7	334.280,636 521.625,355	17.013
7	334.280,636 521.625,355	8	334.306,812 521.624,856	26.18
8	334.306,812 521.624,856	9	334.308,104 521.622,455	2.726
9	334.308,104 521.622,455	10	334.309,209 521.623,03	1.246
10	334.309,209 521.623,03	1	334.326,106 521.631,807	19.04

** Lungimile segmentelor sunt determinate în planul de proiecție Stereo 70 și sunt rotunjite la 1 milimetru.

*** Distanța dintre puncte este formată din segmente cumulate ce sunt mai mici decât valoarea 1 milimetru.

**DATE DESPRE IMOBILUL NR. 200520**

Oficiul de Cadastru și Publicitate Imobiliară HUNEDOARA
Biroul de Cadastru și Publicitate Imobiliară Brad

A. Partea I. Descrierea imobilului

TEREN Extravilan

Adresa: Jud. Hunedoara

Nr. Crt	Nr cadastral Nr. topografic	Suprafața* (mp)	Observații / Referințe
A1		667	Sector cadastral:3 Teren neimprejmuit; PARTE DIN UA 189

B. Partea II. Proprietari și acte

Inscrieri privitoare la dreptul de proprietate și alte drepturi reale		Referințe
1 / 20/07/2023		
Act Normativ nr. 1174, din 16/07/2021 emis de MINISTERUL MEDIULUI APELOR SI PĂDURILOR (ORDIN);		
B1	Inscrierea provizorie, drept de PROPRIETATE, dobandit prin Lege, cota actuala 1/1 1) STATUL ROMÂN , CIF:9999999999999	A1
B2	Inscrierea provizorie, drept de ADMINISTRARE, dobandit prin Lege, cota actuala 1/1 1) RNP ROMSILVA DIRECȚIA SILVICĂ HUNEDOARA- OCOLUL SILVIC BRAD , CIF:1590120	A1

C. Partea III. SARCINI .

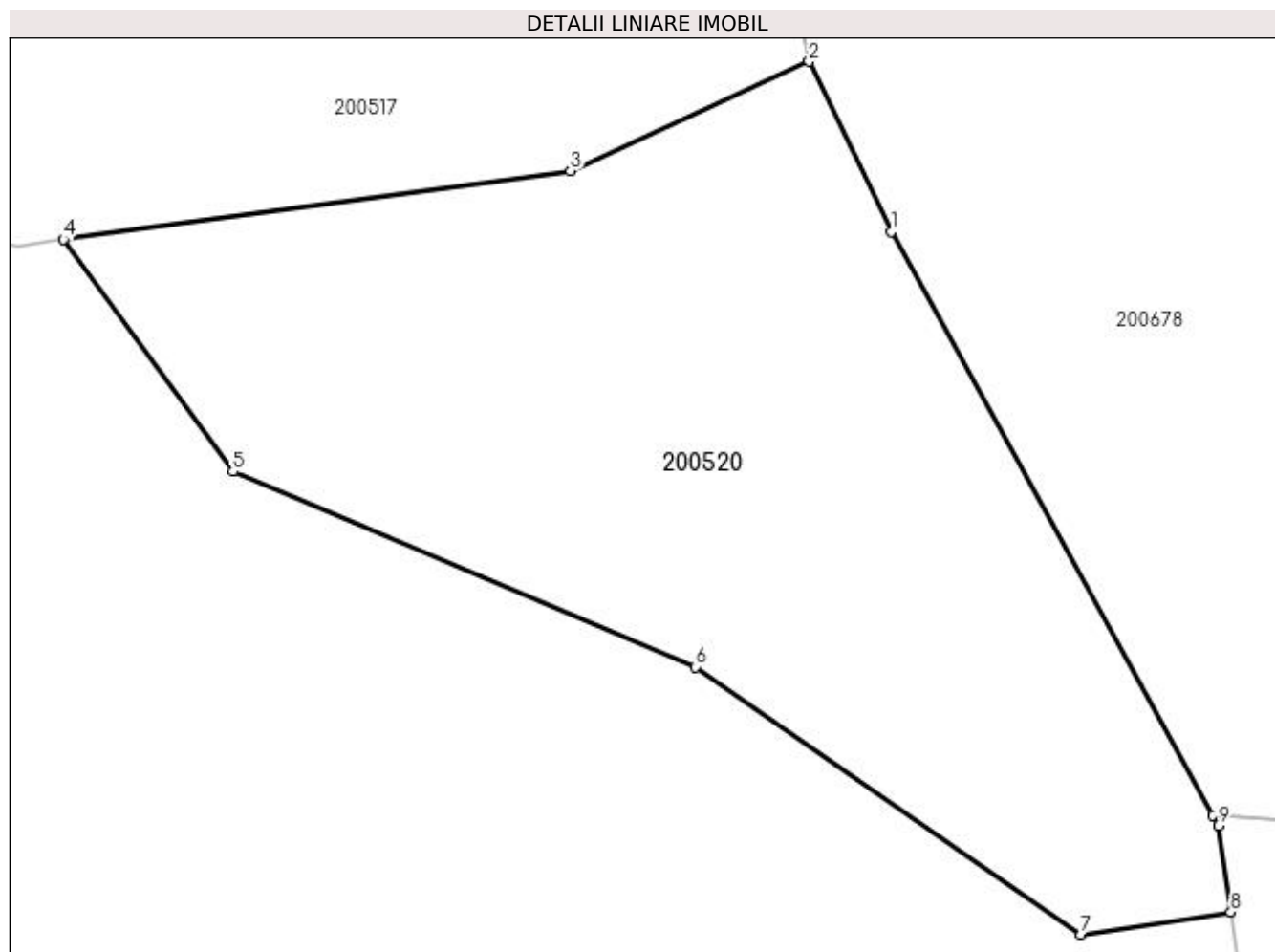
Inscrieri privind dezmembramintele dreptului de proprietate, drepturi reale de garanție și sarcini	Referințe
NU SUNT	

Anexa Nr. 1 La Partea I

Teren

Nr cadastral	Suprafața (mp)*	Observații / Referințe
	667	PARTE DIN UA 189

* Suprafața este determinată în planul de proiecție Stereo 70.



Date referitoare la teren

Crt	Categorie folosință	Intravilan	Suprafața (mp)	Tarla	Parcelă	Nr. topo	Observații / Referințe
1	padure	NU	667	UP VII	PARTE DIN UA 189	-	

Lungime Segmente

1) Valorile lungimilor segmentelor sunt obținute din proiecție în plan.

Punct început	X / Y	Punct sfârșit	X / Y	Lungime segment (** (m)
1	334.298,854 521.461,68	2	334.295,678 521.468,294	7.337
2	334.295,678 521.468,294	3	334.286,418 521.464,061	10.182
3	334.286,418 521.464,061	4	334.266,743 521.461,389	19.855
4	334.266,743 521.461,389	5	334.273,313 521.452,386	11.145
5	334.273,313 521.452,386	6	334.291,272 521.444,808	19.492

Punct început	X / Y	Punct sfârșit	X / Y	Lungime segment (** (m)
6	334.291,272 521.444,808	7	334.306,238 521.434,44	18.207
7	334.306,238 521.434,44	8	334.312,043 521.435,302	5.869
8	334.312,043 521.435,302	9	334.311,554 521.438,661	3.395
9	334.311,554 521.438,661	10	334.311,333 521.439,06	0.456
10	334.311,333 521.439,06	1	334.298,854 521.461,68	25.834

** Lungimile segmentelor sunt determinate în planul de proiecție Stereo 70 și sunt rotunjite la 1 milimetru.

*** Distanța dintre puncte este formată din segmente cumulate ce sunt mai mici decât valoarea 1 milimetru.

**DATE DESPRE IMOBILUL NR. 200521**

Oficiul de Cadastru și Publicitate Imobiliară HUNEDOARA
Biroul de Cadastru și Publicitate Imobiliară Brad

A. Partea I. Descrierea imobilului

TEREN Extravilan

Adresa: Jud. Hunedoara

Nr. Crt	Nr cadastral Nr. topografic	Suprafața* (mp)	Observații / Referințe
A1		18.410	Sector cadastral:3 Teren neimprejmuit;

B. Partea II. Proprietari și acte

Inscrieri privitoare la dreptul de proprietate și alte drepturi reale	Referințe
1 / 18/07/2023	
Act Administrativ nr. 47188/38, din 28/07/1997 emis de CJPSDPAT HUNEDOARA;	
B1	A1
Intabulare, drept de PROPRIETATE, dobandit prin Reconstituire, cota actuala 1/1 1) BOGARIU CORNEL	

C. Partea III. SARCINI .

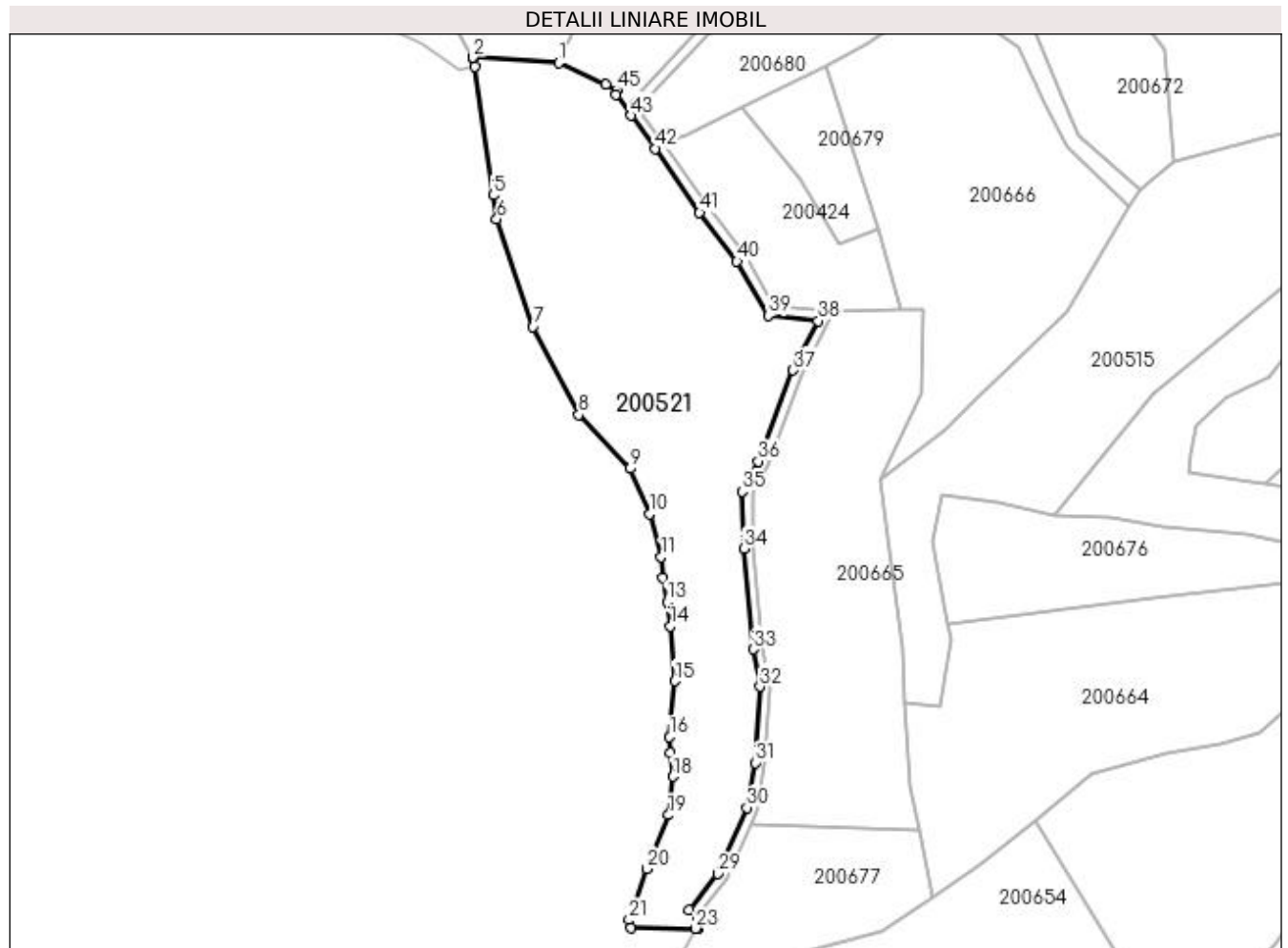
Inscrieri privind dezmembramintele dreptului de proprietate, drepturi reale de garanție și sarcini	Referințe
NU SUNT	

Anexa Nr. 1 La Partea I

Teren

Nr cadastral	Suprafața (mp)*	Observații / Referințe
	18.410	

* Suprafața este determinată în planul de proiecție Stereo 70.



Date referitoare la teren

Crt	Categorie folosință	Intra vilan	Suprafața (mp)	Tarla	Parcelă	Nr. topo	Observații / Referințe
1	faneata	NU	18.410	4	25/2	-	

Lungime Segmente

1) Valorile lungimilor segmentelor sunt obținute din proiecție în plan.

Punct început	X / Y	Punct sfârșit	X / Y	Lungime segment	Punct început	X / Y	Punct sfârșit	X / Y	Lungime segment	Punct început	X / Y	Punct sfârșit	X / Y	Lungime segment
1	334.345,421 521.436,971	2	334.311,333 521.439,06	34.152	2	334.311,333 521.439,06	3	334.311,554 521.438,661	0.456	3	334.311,554 521.438,661	4	334.312,043 521.435,302	3.395
4	334.312,043 521.435,302	5	334.319,433 521.384,63	51.208	5	334.319,433 521.384,63	6	334.320,814 521.375,161	9.569	6	334.320,814 521.375,161	7	334.335,245 521.332,631	44.911
7	334.335,245 521.332,631	8	334.353,319 521.297,851	39.196	8	334.353,319 521.297,851	9	334.373,633 521.276,579	29.413	9	334.373,633 521.276,579	10	334.381,151 521.258,512	19.569
10	334.381,151 521.258,512	11	334.385,876 521.241,597	17.562	11	334.385,876 521.241,597	12	334.386,489 521.233,525	8.095	12	334.386,489 521.233,525	13	334.388,227 521.223,921	9.76
13	334.388,227 521.223,921	14	334.389,445 521.214,254	9.743	14	334.389,445 521.214,254	15	334.391,278 521.192,601	21.73	15	334.391,278 521.192,601	16	334.389,227 521.170,429	22.266
16	334.389,227 521.170,429	17	334.389,419 521.164,188	6.244	17	334.389,419 521.164,188	18	334.390,564 521.154,768	9.489	18	334.390,564 521.154,768	19	334.388,774 521.139,6	15.273

Punct început	X / Y	Punct sfârșit	X / Y	Lungime segment	Punct început	X / Y	Punct sfârșit	X / Y	Lungime segment	Punct început	X / Y	Punct sfârșit	X / Y	Lungime segment
19	334.388,774 521.139,6	20	334.380,14 521.118,363	22.925	20	334.380,14 521.118,363	21	334.373,171 521.098,126	21.403	21	334.373,171 521.098,126	22	334.373,871 521.094,83	3.37
22	334.373,871 521.094,83	23	334.399,404 521.094,728	25.534	23	334.399,404 521.094,728	24	334.400,16 521.094,726	0.756	24	334.400,16 521.094,726	25	334.400,275 521.094,725	0.114
25	334.400,275 521.094,725	26	334.400,27 521.094,913	0.188	26	334.400,27 521.094,913	27	334.400,165 521.099,538	4.626	27	334.400,165 521.099,538	28	334.397,007 521.101,992	4.0
28	334.397,007 521.101,992	29	334.408,232 521.116,438	18.295	29	334.408,232 521.116,438	30	334.419,722 521.142,521	28.502	30	334.419,722 521.142,521	31	334.423,026 521.160,265	18.049
31	334.423,026 521.160,265	32	334.424,941 521.190,392	30.188	32	334.424,941 521.190,392	33	334.422,248 521.205,138	14.989	33	334.422,248 521.205,138	34	334.418,514 521.245,016	40.053
34	334.418,514 521.245,016	35	334.417,863 521.267,5	22.493	35	334.417,863 521.267,5	36	334.424,175 521.279,434	13.5	36	334.424,175 521.279,434	37	334.438,032 521.315,477	38.615
37	334.438,032 521.315,477	38	334.447,969 521.334,979	21.888	38	334.447,969 521.334,979	39	334.428,223 521.337,095	19.859	39	334.428,223 521.337,095	40	334.415,87 521.358,466	24.684
40	334.415,87 521.358,466	41	334.401,1 521.377,742	24.284	41	334.401,1 521.377,742	42	334.383,652 521.403,071	30.757	42	334.383,652 521.403,071	43	334.373,937 521.416,154	16.296
43	334.373,937 521.416,154	44	334.367,874 521.424,319	10.17	44	334.367,874 521.424,319	45	334.368,313 521.426,218	1.949	45	334.368,313 521.426,218	46	334.363,864 521.428,308	4.915
46	334.363,864 521.428,308	1	334.345,421 521.436,971	20.376										

** Lungimile segmentelor sunt determinate în planul de proiecție Stereo 70 și sunt rotunjite la 1 milimetru.

*** Distanța dintre puncte este formată din segmente cumulate ce sunt mai mici decât valoarea 1 milimetru.

**DATE DESPRE IMOBILUL NR. 200522**

Oficiul de Cadastru și Publicitate Imobiliară HUNEDOARA
Biroul de Cadastru și Publicitate Imobiliară Brad

A. Partea I. Descrierea imobilului

TEREN Extravilan

Adresa: Jud. Hunedoara

Nr. Crt	Nr cadastral Nr. topografic	Suprafața* (mp)	Observații / Referințe
A1		10.226	Sector cadastral:3 Teren neimprejmuit;

B. Partea II. Proprietari și acte

Inscrieri privitoare la dreptul de proprietate și alte drepturi reale		Referințe
1 / 18/07/2023		
Act Normativ nr. 7, din 13/03/1996 emis de PARLAMENTUL ROMÂNIEI;		
B1	Intabulare, drept de PROPRIETATE, dobandit prin Lege, cota actuala 1/1	A1
1) COMUNA CRÎȘCIOR -REZERVA COMISIEI LOCALE DE FOND FUNCJAR, CIF:4468331		

C. Partea III. SARCINI .

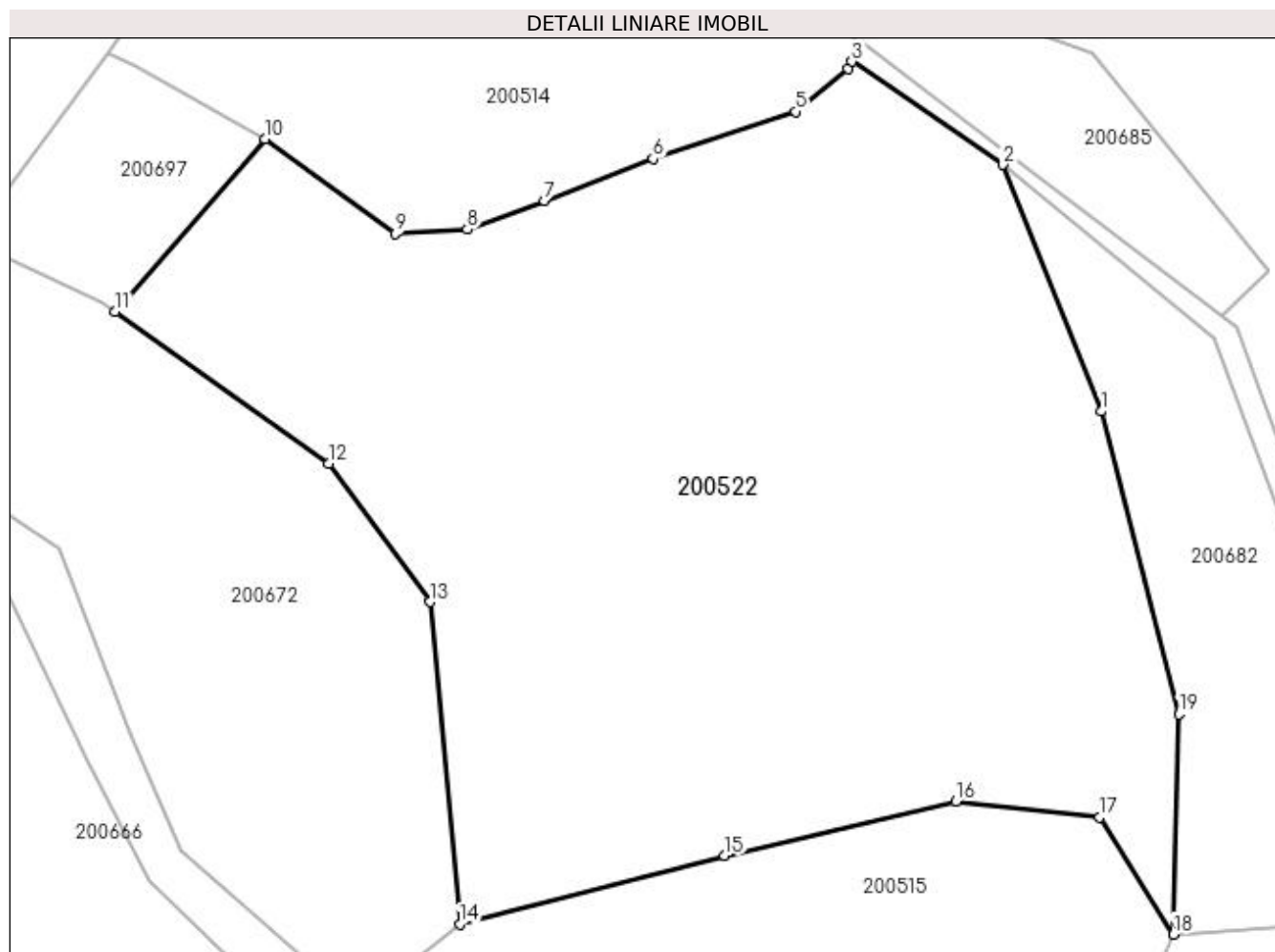
Inscrieri privind dezmembramintele dreptului de proprietate, drepturi reale de garanție și sarcini	Referințe
NU SUNT	

Anexa Nr. 1 La Partea I

Teren

Nr cadastral	Suprafața (mp)*	Observații / Referințe
	10.226	

* Suprafața este determinată în planul de proiecție Stereo 70.



Date referitoare la teren

Crt	Categorie folosință	Intra vilan	Suprafața (mp)	Tarla	Parcelă	Nr. topo	Observații / Referințe
1	faneata	NU	10.226	20	17	-	

Lungime Segmente

1) Valorile lungimilor segmentelor sunt obținute din proiecție în plan.

Punct început	X / Y	Punct sfârșit	X / Y	Lungime segment (** (m)
1	334.676,617 521.467,994	2	334.663,161 521.501,707	36.299
2	334.663,161 521.501,707	3	334.642,525 521.515,785	24.981
3	334.642,525 521.515,785	4	334.642,023 521.514,79	1.114
4	334.642,023 521.514,79	5	334.634,855 521.508,951	9.246
5	334.634,855 521.508,951	6	334.615,345 521.502,53	20.54

Punct început	X / Y	Punct sfârșit	X / Y	Lungime segment (** (m)
6	334.615,345 521.502,53	7	334.600,562 521.496,739	15.877
7	334.600,562 521.496,739	8	334.589,989 521.492,847	11.266
8	334.589,989 521.492,847	9	334.580,177 521.492,301	9.828
9	334.580,177 521.492,301	10	334.562,317 521.505,199	22.03
10	334.562,317 521.505,199	11	334.541,919 521.481,61	31.186
11	334.541,919 521.481,61	12	334.571,034 521.460,891	35.734
12	334.571,034 521.460,891	13	334.584,907 521.441,978	23.455
13	334.584,907 521.441,978	14	334.588,981 521.397,989	44.177
14	334.588,981 521.397,989	15	334.625,156 521.407,303	37.355
15	334.625,156 521.407,303	16	334.656,708 521.414,713	32.41
16	334.656,708 521.414,713	17	334.676,43 521.412,585	19.837
17	334.676,43 521.412,585	18	334.686,447 521.396,581	18.881
18	334.686,447 521.396,581	19	334.687,195 521.426,692	30.121
19	334.687,195 521.426,692	1	334.676,617 521.467,994	42.635

** Lungimile segmentelor sunt determinate în planul de proiecție Stereo 70 și sunt rotunjite la 1 milimetru.

*** Distanța dintre puncte este formată din segmente cumulate ce sunt mai mici decât valoarea 1 milimetru.

**DATE DESPRE IMOBILUL NR. 200566**

Oficiul de Cadastru și Publicitate Imobiliară HUNEDOARA
Biroul de Cadastru și Publicitate Imobiliară Brad

A. Partea I. Descrierea imobilului

TEREN Extravilan

Adresa: Jud. Hunedoara

Nr. Crt	Nr cadastral Nr. topografic	Suprafața* (mp)	Observații / Referințe
A1		11.499	Sector cadastral:3 Teren neimprejmuit;

B. Partea II. Proprietari și acte

Inscrieri privitoare la dreptul de proprietate și alte drepturi reale		Referințe
1 / 18/07/2023		
Act Normativ nr. 7, din 13/03/1996 emis de PARLAMENTUL ROMÂNIEI;		
B1	Intabulare, drept de PROPRIETATE, dobândit prin Lege, cota actuala 1/1	A1
1) COMUNA CRÎȘCIOR -REZERVA COMISIEI LOCALE DE FOND FUNCJAR, CIF:4468331		

C. Partea III. SARCINI .

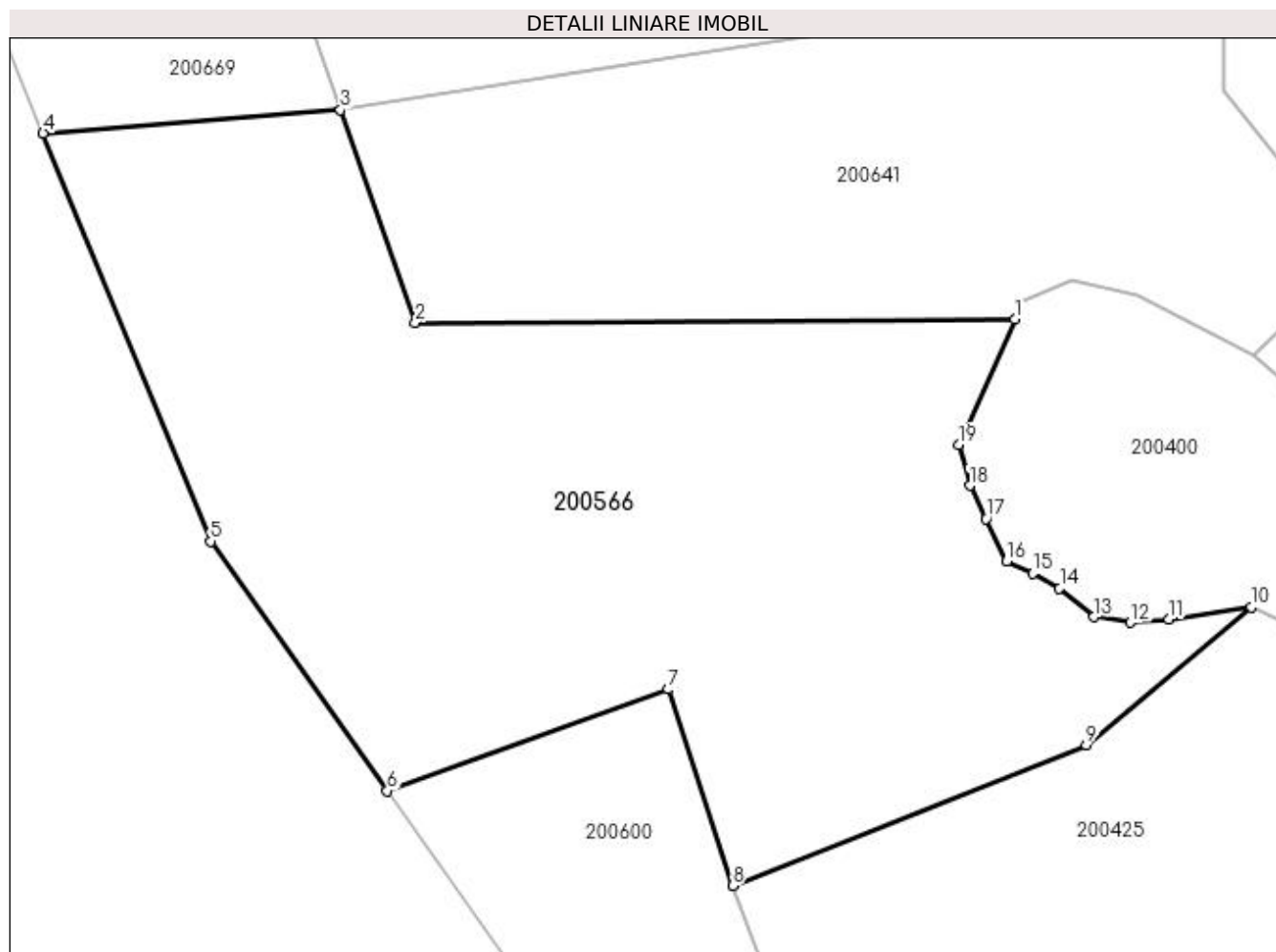
Inscrieri privind dezmembramintele dreptului de proprietate, drepturi reale de garanție și sarcini	Referințe
NU SUNT	

Anexa Nr. 1 La Partea I

Teren

Nr cadastral	Suprafața (mp)*	Observații / Referințe
	11.499	

* Suprafața este determinată în planul de proiecție Stereo 70.



Date referitoare la teren

Crt	Categorie folosință	Intra vilan	Suprafața (mp)	Tarla	Parcelă	Nr. topo	Observații / Referințe
1	faneata	NU	11.499	20	-	-	

Lungime Segmente

1) Valorile lungimilor segmentelor sunt obținute din proiecție în plan.

Punct început	X / Y	Punct sfârșit	X / Y	Lungime segment (** (m)
1	334.489,099 520.665,511	2	334.391,82 520.664,95	97.28
2	334.391,82 520.664,95	3	334.379,666 520.699,44	36.569
3	334.379,666 520.699,44	4	334.331,417 520.695,668	48.397
4	334.331,417 520.695,668	5	334.358,591 520.629,48	71.55
5	334.358,591 520.629,48	6	334.387,258 520.588,986	49.614

Punct început	X / Y	Punct sfârșit	X / Y	Lungime segment (** (m)
6	334.387,258 520.588,986	7	334.432,893 520.605,473	48.521
7	334.432,893 520.605,473	8	334.443,293 520.573,579	33.547
8	334.443,293 520.573,579	9	334.500,668 520.596,444	61.764
9	334.500,668 520.596,444	10	334.527,447 520.618,812	34.892
10	334.527,447 520.618,812	11	334.514,086 520.616,827	13.508
11	334.514,086 520.616,827	12	334.507,868 520.616,298	6.24
12	334.507,868 520.616,298	13	334.501,915 520.617,224	6.025
13	334.501,915 520.617,224	14	334.496,359 520.621,854	7.233
14	334.496,359 520.621,854	15	334.491,993 520.624,236	4.973
15	334.491,993 520.624,236	16	334.487,76 520.626,22	4.675
16	334.487,76 520.626,22	17	334.484,452 520.633,099	7.633
17	334.484,452 520.633,099	18	334.481,807 520.638,523	6.035
18	334.481,807 520.638,523	19	334.479,954 520.645,138	6.869
19	334.479,954 520.645,138	1	334.489,099 520.665,511	22.331

** Lungimile segmentelor sunt determinate în planul de proiecție Stereo 70 și sunt rotunjite la 1 milimetru.

*** Distanța dintre puncte este formată din segmente cumulate ce sunt mai mici decât valoarea 1 milimetru.

**DATE DESPRE IMOBILUL NR. 200567**

Oficiul de Cadastru și Publicitate Imobiliară HUNEDOARA
Biroul de Cadastru și Publicitate Imobiliară Brad

A. Partea I. Descrierea imobilului

TEREN Extravilan

Adresa: Jud. Hunedoara

Nr. Crt	Nr cadastral Nr. topografic	Suprafața* (mp)	Observații / Referințe
A1		21.195	Sector cadastral:3 Teren neimprejmuit;

B. Partea II. Proprietari și acte

Inscrieri privitoare la dreptul de proprietate și alte drepturi reale		Referințe
1 / 14/07/2023		
Act Administrativ nr. 46169/42, din 04/12/1996 emis de CJPSDPAT HUNEDOARA;		
B1	Intabulare, drept de PROPRIETATE, dobandit prin Reconstituire, cota actuala 1/1 1) MATEȘ VASILE VIOREL 2) MATEȘ INDREI 3) MATEȘ ILIE	A1

C. Partea III. SARCINI .

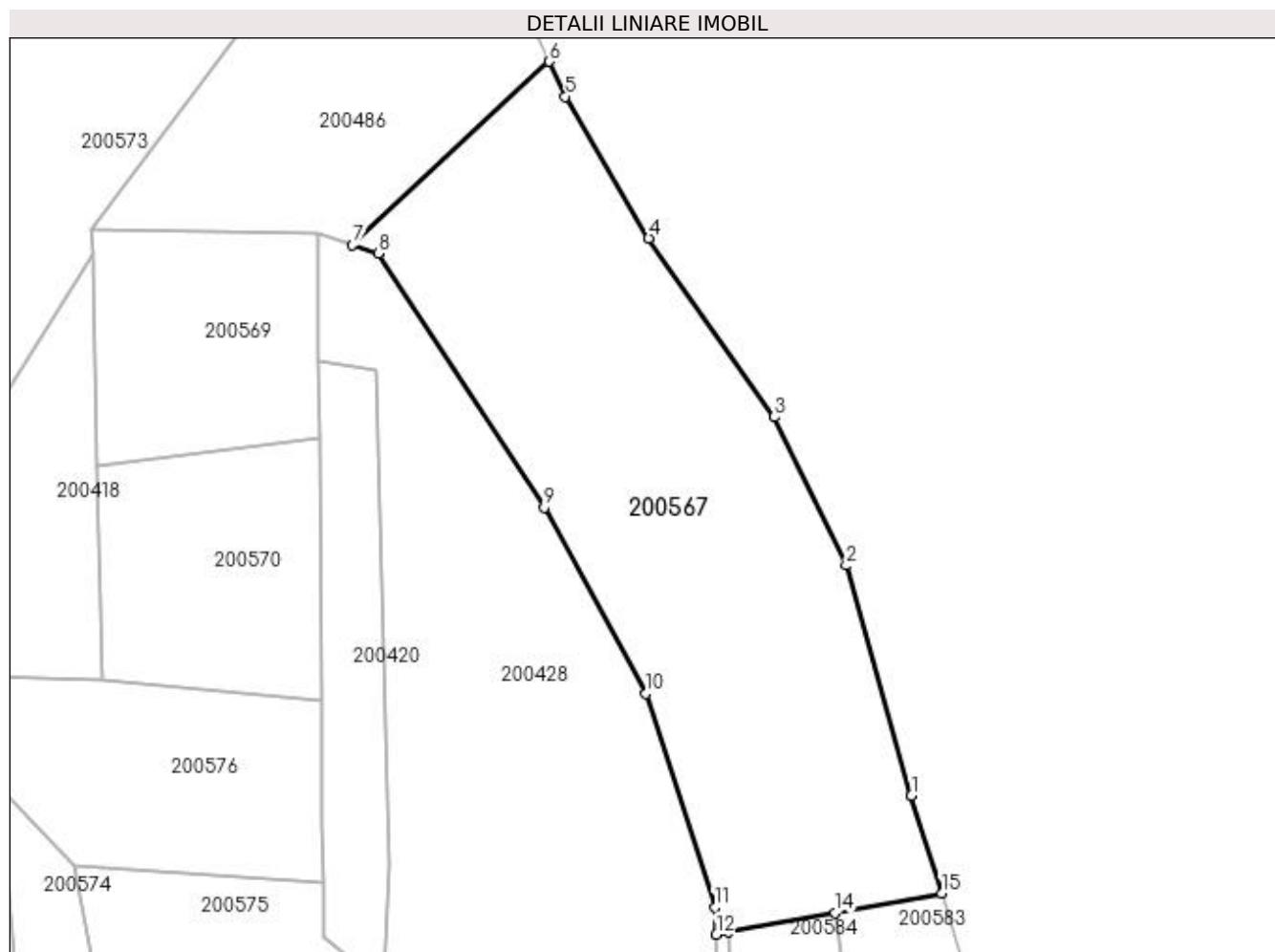
Inscrieri privind dezmembramintele dreptului de proprietate, drepturi reale de garanție și sarcini	Referințe
NU SUNT	

Anexa Nr. 1 La Partea I

Teren

Nr cadastral	Suprafața (mp)*	Observații / Referințe
	21.195	

* Suprafața este determinată în planul de proiecție Stereo 70.



Date referitoare la teren

Crt	Categorie folosință	Intravilan	Suprafața (mp)	Tarla	Parcelă	Nr. topo	Observații / Referințe
1	pașune	NU	21.195	20	846/12	-	

Lungime Segmente

1) Valorile lungimilor segmentelor sunt obținute din proiecție în plan.

Punct început	X / Y	Punct sfârșit	X / Y	Lungime segment (** (m)
1	334.975,672 520.674,046	2	334.954,542 520.748,744	77.63
2	334.954,542 520.748,744	3	334.931,178 520.796,945	53.564
3	334.931,178 520.796,945	4	334.890,48 520.854,936	70.847
4	334.890,48 520.854,936	5	334.863,348 520.900,877	53.355
5	334.863,348 520.900,877	6	334.858,158 520.912,228	12.482

Punct început	X / Y	Punct sfârșit	X / Y	Lungime segment (** (m)
6	334.858,158 520.912,228	7	334.794,305 520.852,654	87.329
7	334.794,305 520.852,654	8	334.802,658 520.849,932	8.786
8	334.802,658 520.849,932	9	334.856,517 520.767,595	98.388
9	334.856,517 520.767,595	10	334.889,481 520.707,208	68.799
10	334.889,481 520.707,208	11	334.911,927 520.637,901	72.851
11	334.911,927 520.637,901	12	334.912,387 520.629,075	8.838
12	334.912,387 520.629,075	13	334.916,322 520.629,794	4.0
13	334.916,322 520.629,794	14	334.950,849 520.636,095	35.097
14	334.950,849 520.636,095	15	334.985,47 520.642,414	35.192
15	334.985,47 520.642,414	1	334.975,672 520.674,046	33.114

** Lungimile segmentelor sunt determinate în planul de proiecție Stereo 70 și sunt rotunjite la 1 milimetru.

*** Distanța dintre puncte este formată din segmente cumulate ce sunt mai mici decât valoarea 1 milimetru.

**DATE DESPRE IMOBILUL NR. 200568**

Oficiul de Cadastru și Publicitate Imobiliară HUNEDOARA
Biroul de Cadastru și Publicitate Imobiliară Brad

A. Partea I. Descrierea imobilului

TEREN Extravilan

Adresa: Jud. Hunedoara

Nr. Crt	Nr cadastral Nr. topografic	Suprafața* (mp)	Observații / Referințe
A1		7.010	Sector cadastral:3 Teren neimprejmuit;

B. Partea II. Proprietari și acte

Inscrieri privitoare la dreptul de proprietate și alte drepturi reale	Referințe
1 / 17/07/2023	
Act Administrativ nr. 47188/83, din 05/09/1997 emis de CJPSDPAT HUNEDOARA;	
B1	A1
Intabulare, drept de PROPRIETATE, dobandit prin Reconstituire, cota actuala 1/1 1) BOLDEA IOSIF	

C. Partea III. SARCINI .

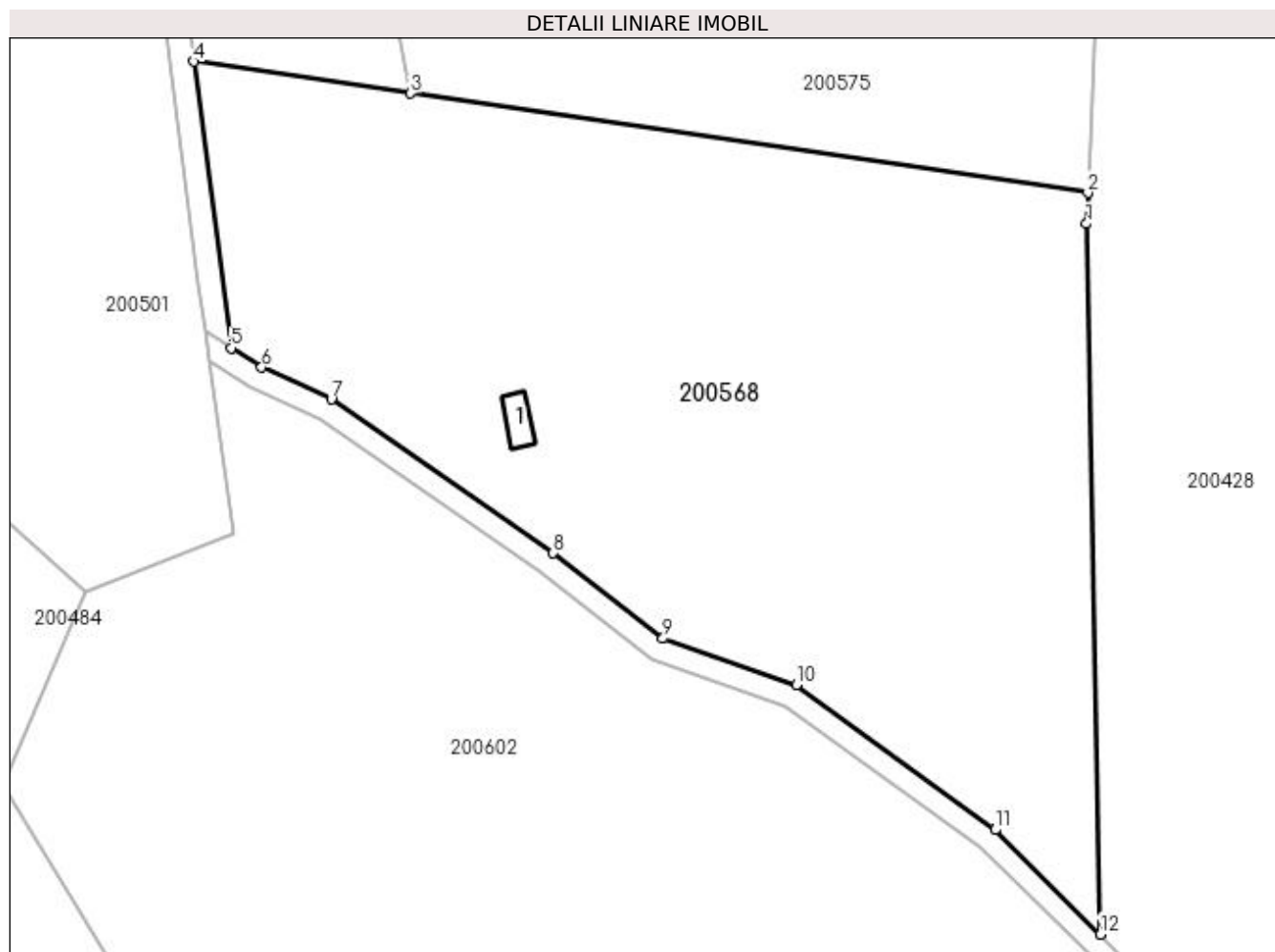
Inscrieri privind dezmembramintele dreptului de proprietate, drepturi reale de garanție și sarcini	Referințe
NU SUNT	

Anexa Nr. 1 La Partea I

Teren

Nr cadastral	Suprafața (mp)*	Observații / Referințe
	7.010	

* Suprafața este determinată în planul de proiecție Stereo 70.



Date referitoare la teren

Crt	Categorie folosință	Intra vilan	Suprafața (mp)	Tarla	Parcelă	Nr. topo	Observații / Referințe
1	pasune	NU	3.530	20	846/22	-	
2	pasune	NU	3.480	20	846/20	-	

Date referitoare la construcții

Crt	Număr	Destinație construcție	Supraf. (mp)	Situație juridică	Observații / Referințe
A1.1		constructii anexa	21	Fara acte	Nr. niveluri:1; S. construita la sol:21 mp; ANEXA

Lungime Segmente

1) Valorile lungimilor segmentelor sunt obținute din proiecție în plan.

Punct început	X / Y	Punct sfârșit	X / Y	Lungime segment (** (m)
1	334.802,489 520.573,411	2	334.802,679 520.577,369	3.963
2	334.802,679 520.577,369	3	334.715,845 520.590,138	87.768
3	334.715,845 520.590,138	4	334.688,044 520.594,226	28.1

Punct început	X / Y	Punct sfârșit	X / Y	Lungime segment (** (m)
4	334.688,044 520.594,226	5	334.692,781 520.557,506	37.023
5	334.692,781 520.557,506	6	334.696,709 520.555,026	4.646
6	334.696,709 520.555,026	7	334.705,66 520.550,926	9.845
7	334.705,66 520.550,926	8	334.734,123 520.531,215	34.622
8	334.734,123 520.531,215	9	334.748,177 520.520,248	17.827
9	334.748,177 520.520,248	10	334.765,276 520.514,275	18.113
10	334.765,276 520.514,275	11	334.790,783 520.495,715	31.544
11	334.790,783 520.495,715	12	334.804,256 520.482,329	18.992
12	334.804,256 520.482,329	1	334.802,489 520.573,411	91.098

** Lungimile segmentelor sunt determinate în planul de proiecție Stereo 70 și sunt rotunjite la 1 milimetru.

*** Distanța dintre puncte este formată din segmente cumulate ce sunt mai mici decât valoarea 1 milimetru.

**DATE DESPRE IMOBILUL NR. 200569**

Oficiul de Cadastru și Publicitate Imobiliară HUNEDOARA
Biroul de Cadastru și Publicitate Imobiliară Brad

A. Partea I. Descrierea imobilului

TEREN Extravilan

Adresa: Jud. Hunedoara

Nr. Crt	Nr cadastral Nr. topografic	Suprafața* (mp)	Observații / Referințe
A1		5.200	Sector cadastral:3 Teren neimprejmuit;

B. Partea II. Proprietari și acte

Inscrieri privitoare la dreptul de proprietate și alte drepturi reale	Referințe
1 / 17/07/2023	
Act Administrativ nr. 47188/83, din 05/09/1997 emis de CJPSDPAT HUNEDOARA;	
B1	A1
Intabulare, drept de PROPRIETATE, dobandit prin Reconstituire, cota actuala 1/1 1) BOLDEA IOSIF	

C. Partea III. SARCINI .

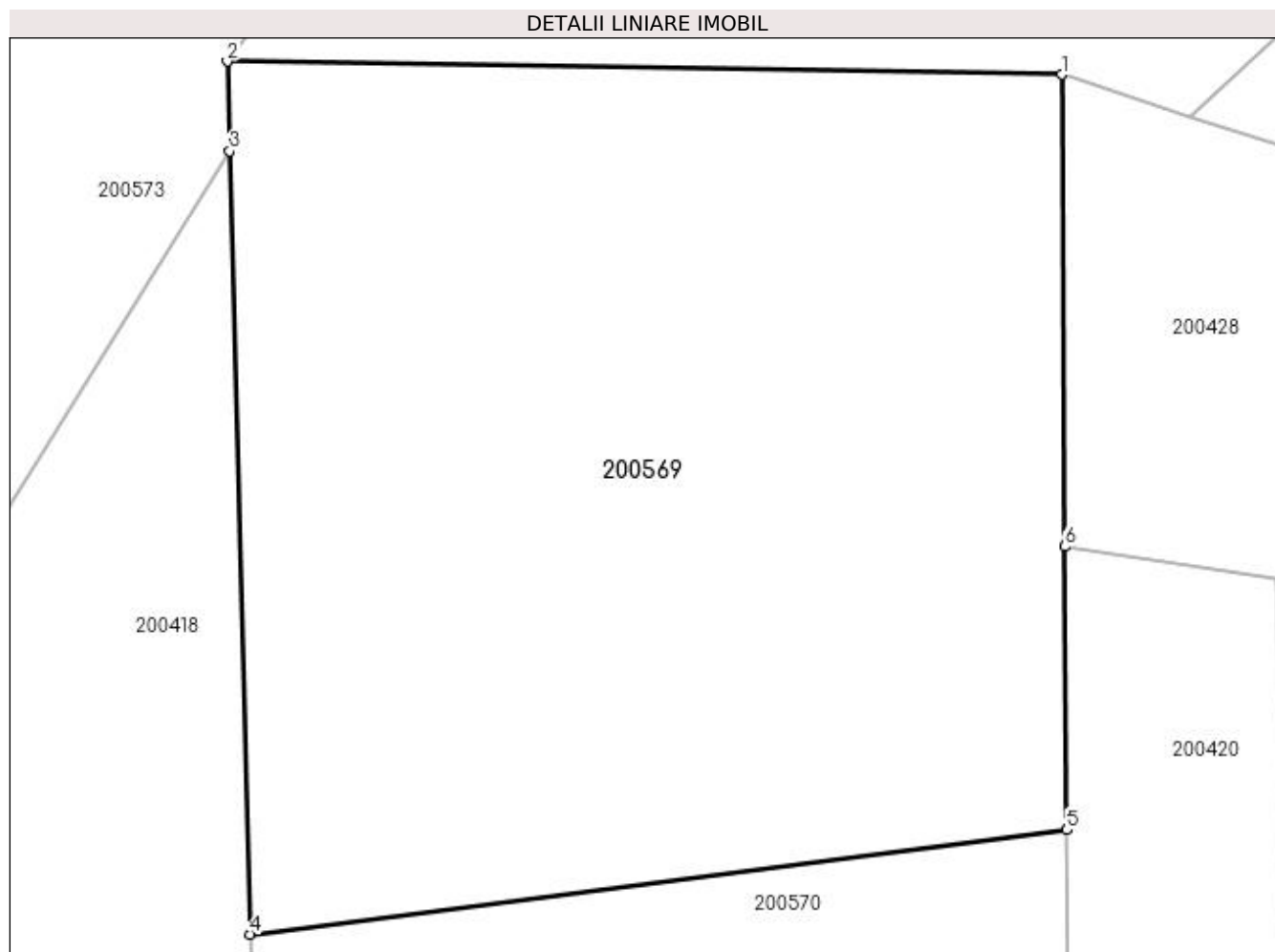
Inscrieri privind dezmembramintele dreptului de proprietate, drepturi reale de garanție și sarcini	Referințe
NU SUNT	

Anexa Nr. 1 La Partea I

Teren

Nr cadastral	Suprafața (mp)*	Observații / Referințe
	5.200	

* Suprafața este determinată în planul de proiecție Stereo 70.



Date referitoare la teren

Crt	Categorie folosință	Intravilan	Suprafața (mp)	Tarla	Parcelă	Nr. topo	Observații / Referințe
1	pasune	NU	5.200	20	846/6	-	

Lungime Segmente

1) Valorile lungimilor segmentelor sunt obținute din proiecție în plan.

Punct început	X / Y	Punct sfârșit	X / Y	Lungime segment (** (m)
1	334.782,932 520.856,359	2	334.709,554 520.857,517	73.386
2	334.709,554 520.857,517	3	334.709,76 520.849,636	7.883
3	334.709,76 520.849,636	4	334.711,56 520.780,784	68.876
4	334.711,56 520.780,784	5	334.783,407 520.789,962	72.431
5	334.783,407 520.789,962	6	334.783,191 520.814,868	24.906

Punct început	X / Y	Punct sfârșit	X / Y	Lungime segment (** (m)
6	334.783,191 520.814,868	1	334.782,932 520.856,359	41.492

** Lungimile segmentelor sunt determinate în planul de proiecție Stereo 70 și sunt rotunjite la 1 milimetru.

*** Distanța dintre puncte este formată din segmente cumulate ce sunt mai mici decât valoarea 1 milimetru.

**DATE DESPRE IMOBILUL NR. 200570**

Oficiul de Cadastru și Publicitate Imobiliară HUNEDOARA
Biroul de Cadastru și Publicitate Imobiliară Brad

A. Partea I. Descrierea imobilului

TEREN Extravilan

Adresa: Jud. Hunedoara

Nr. Crt	Nr cadastral Nr. topografic	Suprafața* (mp)	Observații / Referințe
A1		5.500	Sector cadastral:3 Teren neimprejmuit;

B. Partea II. Proprietari și acte

Inscrieri privitoare la dreptul de proprietate și alte drepturi reale	Referințe
1 / 17/07/2023	
Act Administrativ nr. 47188/10, din 12/06/1997 emis de CJPSDPAT HUNEDOARA;	
B1	A1
Intabulare, drept de PROPRIETATE, dobandit prin Reconstituire, cota actuala 1/1 1) PAVEL MARTA	

C. Partea III. SARCINI .

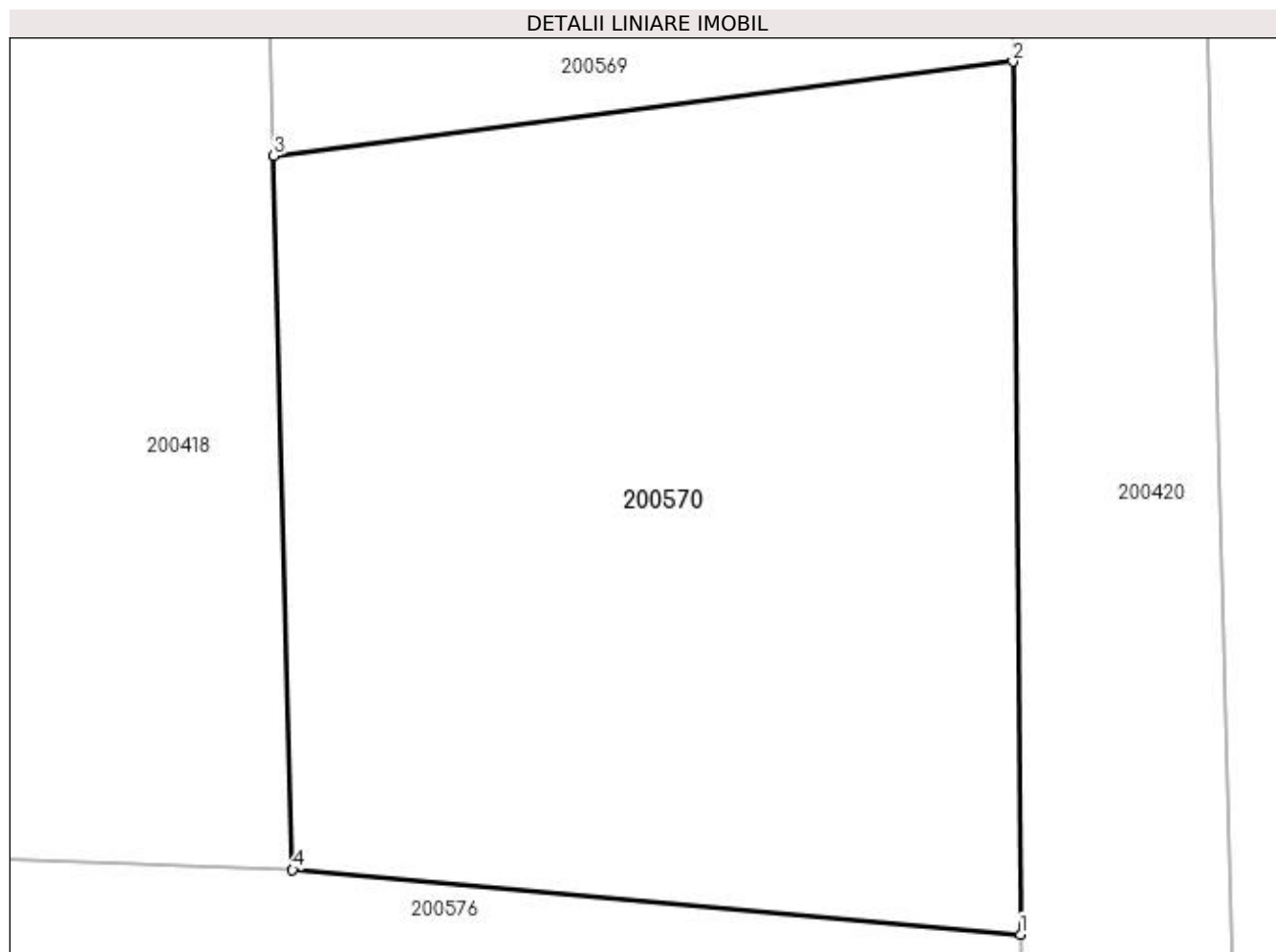
Inscrieri privind dezmembramintele dreptului de proprietate, drepturi reale de garanție și sarcini	Referințe
NU SUNT	

Anexa Nr. 1 La Partea I

Teren

Nr cadastral	Suprafața (mp)*	Observații / Referințe
	5.500	

* Suprafața este determinată în planul de proiecție Stereo 70.



Date referitoare la teren

Crt	Categorie folosință	Intra vilan	Suprafața (mp)	Tarla	Parcelă	Nr. topo	Observații / Referințe
1	pasune	NU	5.500	20	846/21	-	

Lungime Segmente

1) Valorile lungimilor segmentelor sunt obținute din proiecție în plan.

Punct început	X / Y	Punct sfârșit	X / Y	Lungime segment (** (m)
1	334.784,141 520.705,134	2	334.783,407 520.789,962	84.832
2	334.783,407 520.789,962	3	334.711,56 520.780,784	72.431
3	334.711,56 520.780,784	4	334.713,372 520.711,408	69.4
4	334.713,372 520.711,408	1	334.784,141 520.705,134	71.046

**** Lungimile segmentelor sunt determinate în planul de proiecție Stereo 70 și sunt rotunjite la 1 milimetru.**

***** Distanța dintre puncte este formată din segmente cumulate ce sunt mai mici decât valoarea 1 milimetru.**

**DATE DESPRE IMOBILUL NR. 200571**

Oficiul de Cadastru și Publicitate Imobiliară HUNEDOARA
Biroul de Cadastru și Publicitate Imobiliară Brad

A. Partea I. Descrierea imobilului

TEREN Extravilan

Adresa: Jud. Hunedoara

Nr. Crt	Nr cadastral Nr. topografic	Suprafața* (mp)	Observații / Referințe
A1		4.284	Sector cadastral:3 Teren neimprejmuit;

B. Partea II. Proprietari și acte

Inscrieri privitoare la dreptul de proprietate și alte drepturi reale		Referințe
1 / 17/07/2023		
Act Administrativ nr. 46169/42, din 04/12/1996 emis de CJPSDPAT HUNEDOARA;		
B1	Intabulare, drept de PROPRIETATE, dobândit prin Reconstituire, cota actuala 1/1 1) MATEȘ VASILE VIOREL 2) MATEȘ INDREI 3) MATEȘ ILIE	A1

C. Partea III. SARCINI .

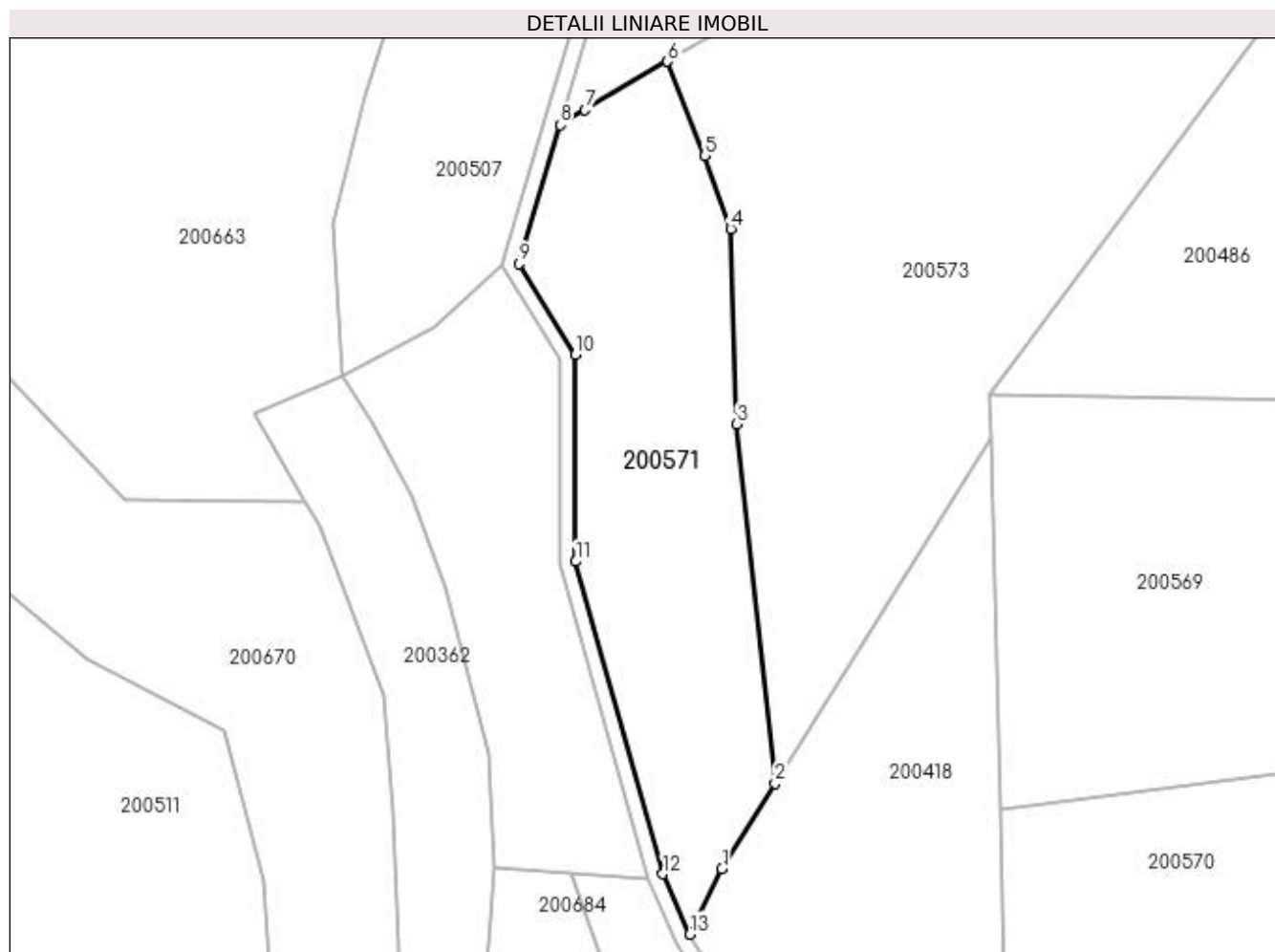
Inscrieri privind dezmembramintele dreptului de proprietate, drepturi reale de garanție și sarcini	Referințe
NU SUNT	

Anexa Nr. 1 La Partea I

Teren

Nr cadastral	Suprafața (mp)*	Observații / Referințe
	4.284	

* Suprafața este determinată în planul de proiecție Stereo 70.



Date referitoare la teren

Crt	Categorie folosință	Intra vilan	Suprafața (mp)	Tarla	Parcelă	Nr. topo	Observații / Referințe
1	pasune	NU	4.284	20	846/7	-	

Lungime Segmente

1) Valorile lungimilor segmentelor sunt obținute din proiecție în plan.

Punct început	X / Y	Punct sfârșit	X / Y	Lungime segment (** (m)
1	334.660,076 520.769,822	2	334.669,89 520.785,588	18.571
2	334.669,89 520.785,588	3	334.662,851 520.852,041	66.825
3	334.662,851 520.852,041	4	334.661,69 520.888,151	36.128
4	334.661,69 520.888,151	5	334.656,917 520.901,707	14.372
5	334.656,917 520.901,707	6	334.650,039 520.919,092	18.696

Punct început	X / Y	Punct sfârșit	X / Y	Lungime segment (** (m)
6	334.650,039 520.919,092	7	334.634,743 520.910,103	17.742
7	334.634,743 520.910,103	8	334.630,135 520.907,397	5.344
8	334.630,135 520.907,397	9	334.622,574 520.881,689	26.797
9	334.622,574 520.881,689	10	334.632,966 520.864,839	19.797
10	334.632,966 520.864,839	11	334.633,032 520.826,62	38.219
11	334.633,032 520.826,62	12	334.649,179 520.768,832	60.001
12	334.649,179 520.768,832	13	334.654,112 520.757,685	12.19
13	334.654,112 520.757,685	1	334.660,076 520.769,822	13.523

** Lungimile segmentelor sunt determinate în planul de proiecție Stereo 70 și sunt rotunjite la 1 milimetru.

*** Distanța dintre puncte este formată din segmente cumulate ce sunt mai mici decât valoarea 1 milimetru.

**DATE DESPRE IMOBILUL NR. 200572**

Oficiul de Cadastru și Publicitate Imobiliară HUNEDOARA
Biroul de Cadastru și Publicitate Imobiliară Brad

A. Partea I. Descrierea imobilului

TEREN Extravilan

Adresa: Jud. Hunedoara

Nr. Crt	Nr cadastral Nr. topografic	Suprafața* (mp)	Observații / Referințe
A1		4.812	Sector cadastral:3 Teren neimprejmuit;

B. Partea II. Proprietari și acte

Inscrieri privitoare la dreptul de proprietate și alte drepturi reale		Referințe
1 / 18/07/2023		
Act Normativ nr. 7, din 13/03/1996 emis de PARLAMENTUL ROMÂNIEI;		
B1	Intabulare, drept de PROPRIETATE, dobandit prin Lege, cota actuala 1/1	A1
	1) COMUNA CRÎȘCIOR -REZERVA COMISIEI LOCALE DE FOND FUNCJAR, CIF:4468331	

C. Partea III. SARCINI .

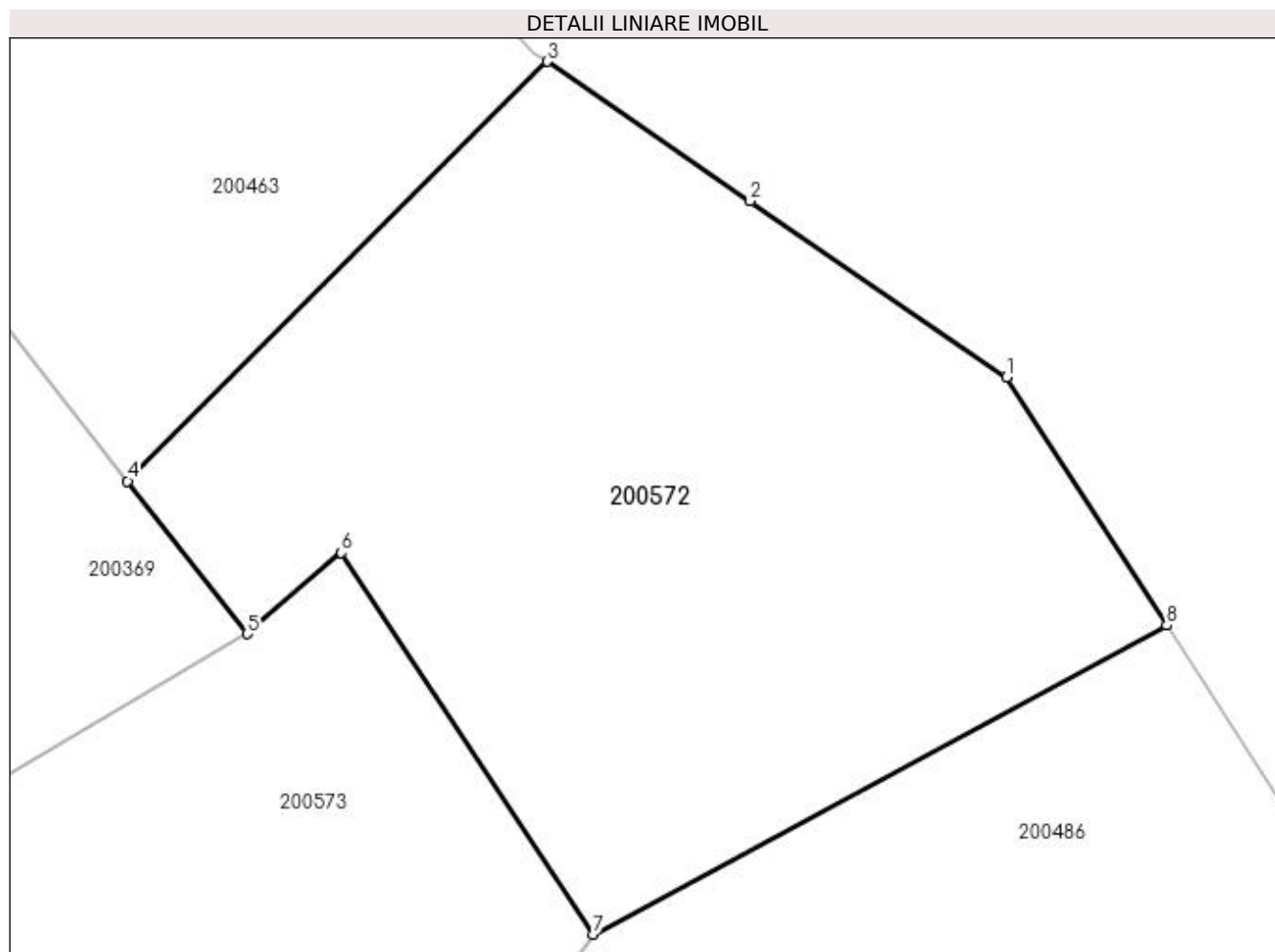
Inscrieri privind dezmembramintele dreptului de proprietate, drepturi reale de garanție și sarcini	Referințe
NU SUNT	

Anexa Nr. 1 La Partea I

Teren

Nr cadastral	Suprafața (mp)*	Observații / Referințe
	4.812	

* Suprafața este determinată în planul de proiecție Stereo 70.



Date referitoare la teren

Crt	Categorie folosință	Intra vilan	Suprafața (mp)	Tarla	Parcelă	Nr. topo	Observații / Referințe
1	faneata	NU	4.812	20	-	-	

Lungime Segmente

1) Valorile lungimilor segmentelor sunt obținute din proiecție în plan.

Punct început	X / Y	Punct sfârșit	X / Y	Lungime segment (** (m)
1	334.811,273 520.994,492	2	334.785,12 521.012,459	31.73
2	334.785,12 521.012,459	3	334.764,392 521.026,7	25.149
3	334.764,392 521.026,7	4	334.721,577 520.983,894	60.543
4	334.721,577 520.983,894	5	334.733,804 520.968,319	19.801
5	334.733,804 520.968,319	6	334.743,409 520.976,581	12.67

Punct început	X / Y	Punct sfârșit	X / Y	Lungime segment (** (m)
6	334.743,409 520.976,581	7	334.769,063 520.937,651	46.623
7	334.769,063 520.937,651	8	334.827,64 520.969,18	66.524
8	334.827,64 520.969,18	1	334.811,273 520.994,492	30.143

** Lungimile segmentelor sunt determinate în planul de proiecție Stereo 70 și sunt rotunjite la 1 milimetru.

*** Distanța dintre puncte este formată din segmente cumulate ce sunt mai mici decât valoarea 1 milimetru.

**DATE DESPRE IMOBILUL NR. 200573**

Oficiul de Cadastru și Publicitate Imobiliară HUNEDOARA
Biroul de Cadastru și Publicitate Imobiliară Brad

A. Partea I. Descrierea imobilului

TEREN Extravilan

Adresa: Jud. Hunedoara

Nr. Crt	Nr cadastral Nr. topografic	Suprafața* (mp)	Observații / Referințe
A1		9.800	Sector cadastral:3 Teren neimprejmuit;

B. Partea II. Proprietari și acte

Inscrieri privitoare la dreptul de proprietate și alte drepturi reale		Referințe
1 / 10/07/2023		
Act Notarial nr. 116, din 17/12/2008 emis de NP PETRUICA MARIA CRISTINA;		
B1	Intabulare, drept de PROPRIETATE, dobandit prin Succesiune, cota actuala 1/4 1) VÎRCIU LENUȚA	A1
B2	Intabulare, drept de PROPRIETATE, dobandit prin Succesiune, cota actuala 3/4 1) VÎRCIU ANDREI	A1

C. Partea III. SARCINI .

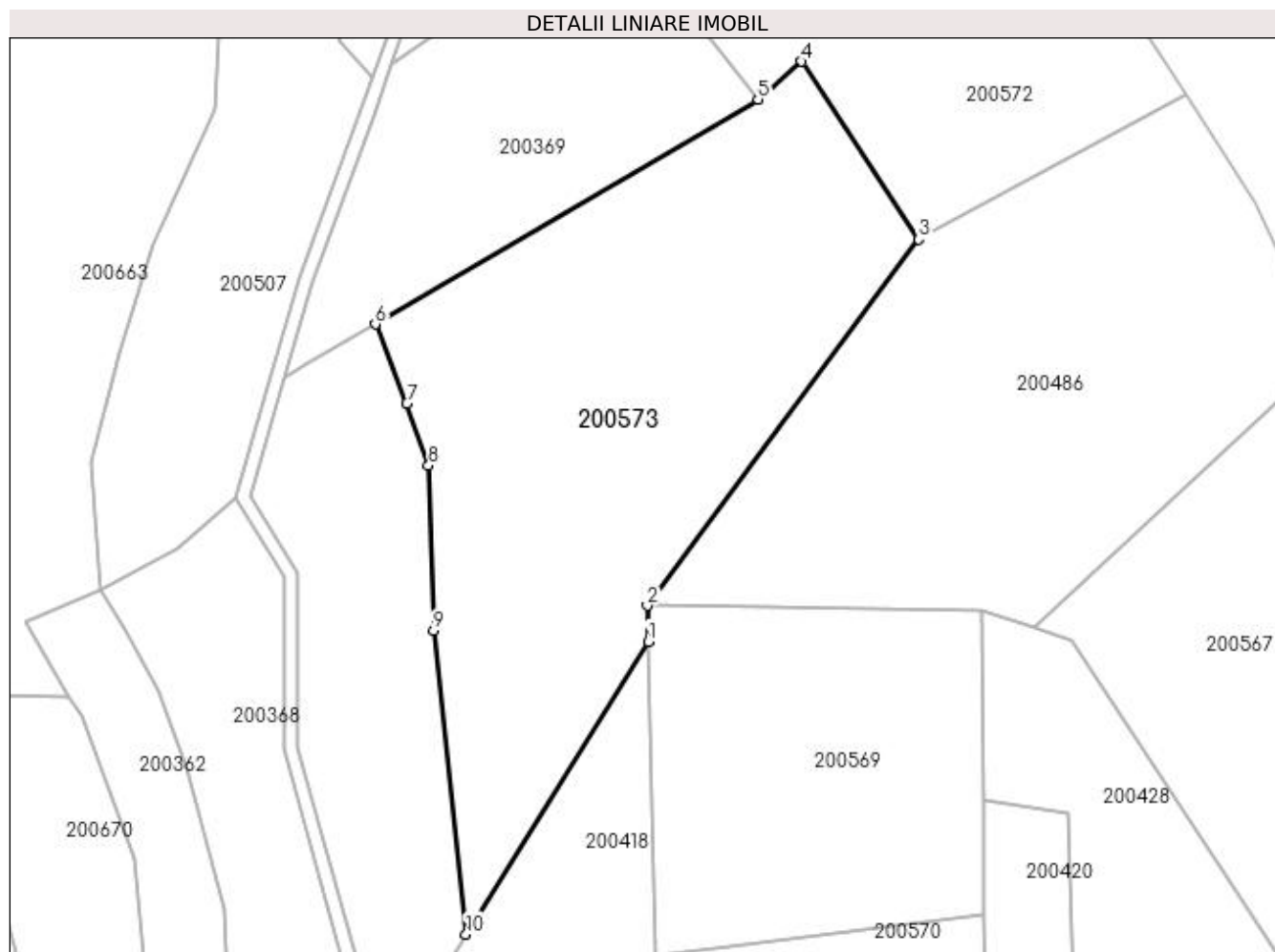
Inscrieri privind dezmembramintele dreptului de proprietate, drepturi reale de garanție și sarcini	Referințe
NU SUNT	

Anexa Nr. 1 La Partea I

Teren

Nr cadastral	Suprafața (mp)*	Observații / Referințe
	9.800	

* Suprafața este determinată în planul de proiecție Stereo 70.



Date referitoare la teren

Crt	Categorie folosință	Intravilan	Suprafața (mp)	Tarla	Parcelă	Nr. topo	Observații / Referințe
1	pasune	NU	9.800	20	846/8	-	

Lungime Segmente

1) Valorile lungimilor segmentelor sunt obținute din proiecție în plan.

Punct început	X / Y	Punct sfârșit	X / Y	Lungime segment (** (m)
1	334.709,76 520.849,636	2	334.709,554 520.857,517	7.883
2	334.709,554 520.857,517	3	334.769,063 520.937,651	99.813
3	334.769,063 520.937,651	4	334.743,409 520.976,581	46.623
4	334.743,409 520.976,581	5	334.733,804 520.968,319	12.67
5	334.733,804 520.968,319	6	334.650,039 520.919,092	97.159

Punct început	X / Y	Punct sfârșit	X / Y	Lungime segment (** (m)
6	334.650,039 520.919,092	7	334.656,917 520.901,707	18.696
7	334.656,917 520.901,707	8	334.661,69 520.888,151	14.372
8	334.661,69 520.888,151	9	334.662,851 520.852,041	36.128
9	334.662,851 520.852,041	10	334.669,89 520.785,588	66.825
10	334.669,89 520.785,588	1	334.709,76 520.849,636	75.444

** Lungimile segmentelor sunt determinate în planul de proiecție Stereo 70 și sunt rotunjite la 1 milimetru.

*** Distanța dintre puncte este formată din segmente cumulate ce sunt mai mici decât valoarea 1 milimetru.

**DATE DESPRE IMOBILUL NR. 200574**

Oficiul de Cadastru și Publicitate Imobiliară HUNEDOARA
Biroul de Cadastru și Publicitate Imobiliară Brad

A. Partea I. Descrierea imobilului

TEREN Extravilan

Adresa: Jud. Hunedoara

Nr. Crt	Nr cadastral Nr. topografic	Suprafața* (mp)	Observații / Referințe
A1		1.761	Sector cadastral:3 Teren neimprejmuit;

B. Partea II. Proprietari și acte

Inscrieri privitoare la dreptul de proprietate și alte drepturi reale		Referințe
1 / 18/07/2023		
Act Normativ nr. 7, din 13/03/1996 emis de PARLAMENTUL ROMÂNIEI;		
B1	Intabulare, drept de PROPRIETATE, dobandit prin Lege, cota actuala 1/1	A1
1) COMUNA CRÎȘCIOR -REZERVA COMISIEI LOCALE DE FOND FUNCJAR, CIF:4468331		

C. Partea III. SARCINI .

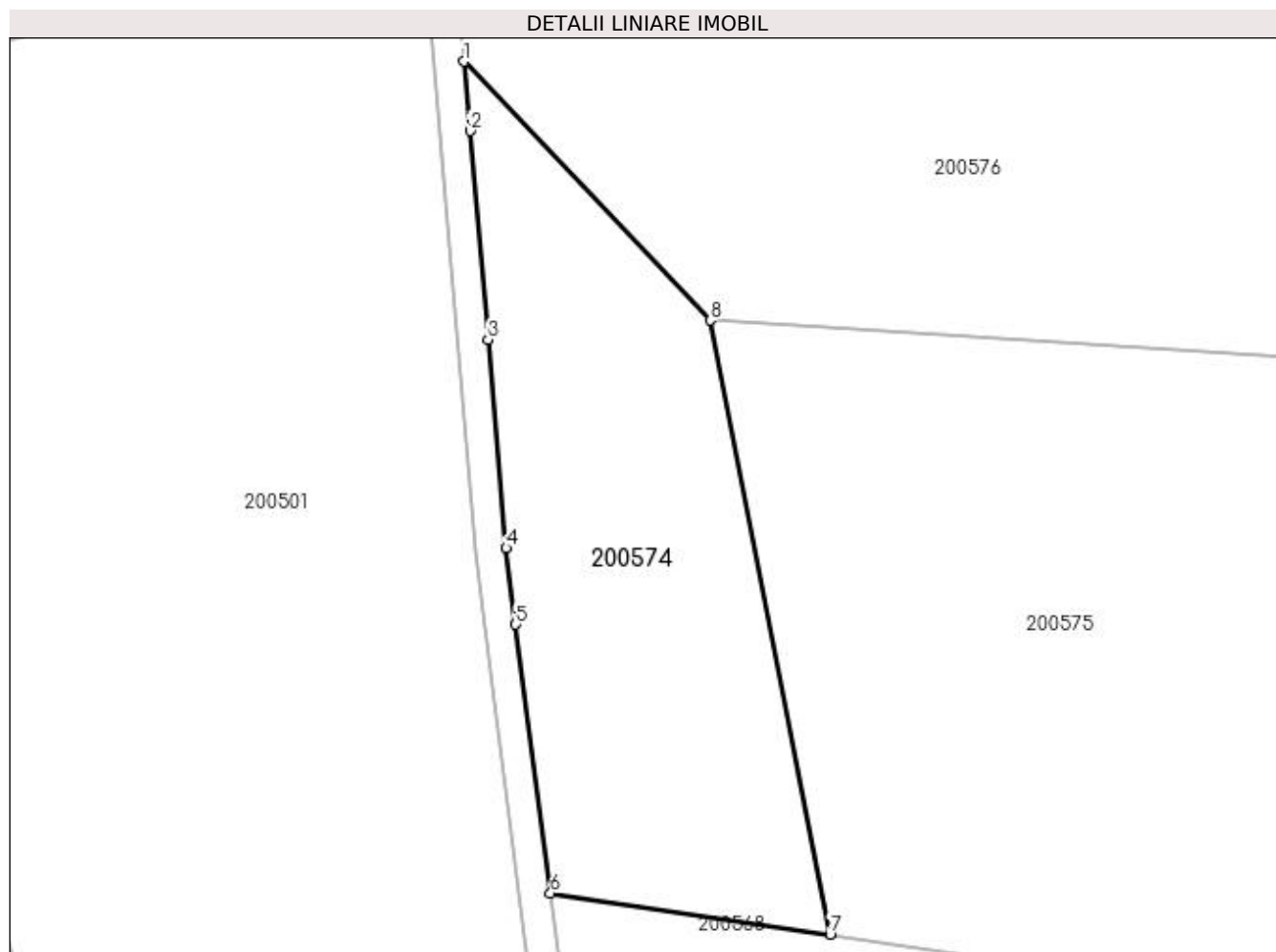
Inscrieri privind dezmembramintele dreptului de proprietate, drepturi reale de garanție și sarcini	Referințe
NU SUNT	

Anexa Nr. 1 La Partea I

Teren

Nr cadastral	Suprafața (mp)*	Observații / Referințe
	1.761	

* Suprafața este determinată în planul de proiecție Stereo 70.



Date referitoare la teren

Crt	Categorie folosință	Intravilan	Suprafața (mp)	Tarla	Parcelă	Nr. topo	Observații / Referințe
1	faneata	NU	1.761	20	-	-	

Lungime Segmente

1) Valorile lungimilor segmentelor sunt obținute din proiecție în plan.

Punct început	X / Y	Punct sfârșit	X / Y	Lungime segment (** (m)
1	334.679,481 520.676,87	2	334.680,075 520.669,967	6.929
2	334.680,075 520.669,967	3	334.681,859 520.649,244	20.799
3	334.681,859 520.649,244	4	334.683,642 520.628,522	20.799
4	334.683,642 520.628,522	5	334.684,598 520.620,931	7.651
5	334.684,598 520.620,931	6	334.688,044 520.594,226	26.927

Punct început	X / Y	Punct sfârșit	X / Y	Lungime segment (** (m)
6	334.688,044 520.594,226	7	334.715,845 520.590,138	28.1
7	334.715,845 520.590,138	8	334.703,971 520.651,141	62.148
8	334.703,971 520.651,141	1	334.679,481 520.676,87	35.521

** Lungimile segmentelor sunt determinate în planul de proiecție Stereo 70 și sunt rotunjite la 1 milimetru.

*** Distanța dintre puncte este formată din segmente cumulate ce sunt mai mici decât valoarea 1 milimetru.

**DATE DESPRE IMOBILUL NR. 200575**

Oficiul de Cadastru și Publicitate Imobiliară HUNEDOARA
Biroul de Cadastru și Publicitate Imobiliară Brad

A. Partea I. Descrierea imobilului

TEREN Extravilan

Adresa: Jud. Hunedoara

Nr. Crt	Nr cadastral Nr. topografic	Suprafața* (mp)	Observații / Referințe
A1		5.500	Sector cadastral:3 Teren neimprejmuit;

B. Partea II. Proprietari și acte

Inscrieri privitoare la dreptul de proprietate și alte drepturi reale	Referințe
1 / 17/07/2023	
Act Administrativ nr. 47188/10, din 12/06/1997 emis de CJPSDPAT HUNEDOARA;	
B1	A1
Intabulare, drept de PROPRIETATE, dobandit prin Reconstituire, cota actuala 1/1 1) PAVEL MARTA	

C. Partea III. SARCINI .

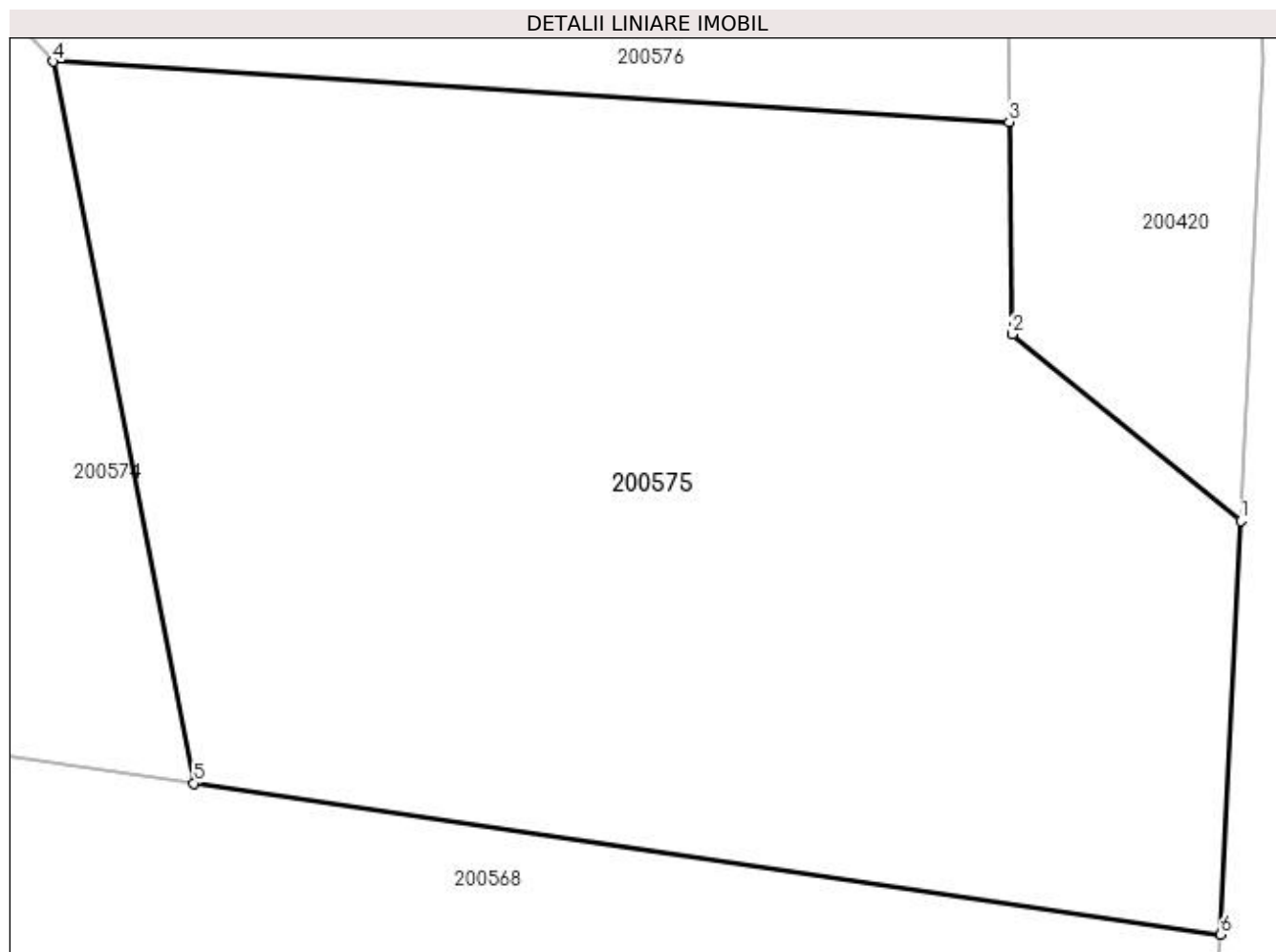
Inscrieri privind dezmembramintele dreptului de proprietate, drepturi reale de garanție și sarcini	Referințe
NU SUNT	

Anexa Nr. 1 La Partea I

Teren

Nr cadastral	Suprafața (mp)*	Observații / Referințe
	5.500	

* Suprafața este determinată în planul de proiecție Stereo 70.



Date referitoare la teren

Crt	Categorie folosință	Intravilan	Suprafața (mp)	Tarla	Parcelă	Nr. topo	Observații / Referințe
1	pasune	NU	5.500	20	846/21	-	

Lungime Segmente

1) Valorile lungimilor segmentelor sunt obținute din proiecție în plan.

Punct început	X / Y	Punct sfârșit	X / Y	Lungime segment (** (m)
1	334.804,355 520.612,315	2	334.785,043 520.628,088	24.934
2	334.785,043 520.628,088	3	334.784,771 520.646,023	17.938
3	334.784,771 520.646,023	4	334.703,971 520.651,141	80.961
4	334.703,971 520.651,141	5	334.715,845 520.590,138	62.148
5	334.715,845 520.590,138	6	334.802,679 520.577,369	87.768

Punct început	X / Y	Punct sfârșit	X / Y	Lungime segment (** (m)
6	334.802,679 520.577,369	1	334.804,355 520.612,315	34.986

** Lungimile segmentelor sunt determinate în planul de proiecție Stereo 70 și sunt rotunjite la 1 milimetru.

*** Distanța dintre puncte este formată din segmente cumulate ce sunt mai mici decât valoarea 1 milimetru.

**DATE DESPRE IMOBILUL NR. 200576**

Oficiul de Cadastru și Publicitate Imobiliară HUNEDOARA
Biroul de Cadastru și Publicitate Imobiliară Brad

A. Partea I. Descrierea imobilului

TEREN Extravilan

Adresa: Jud. Hunedoara

Nr. Crt	Nr cadastral Nr. topografic	Suprafața* (mp)	Observații / Referințe
A1		6.150	Sector cadastral:3 Teren neimprejmuit;

B. Partea II. Proprietari și acte

Inscrieri privitoare la dreptul de proprietate și alte drepturi reale	Referințe
1 / 17/07/2023	
Act Administrativ nr. 14024/57, din 15/01/1998 emis de CJPSDPAT HUNEDOARA;	
B1 Intabulare, drept de PROPRIETATE, dobandit prin Reconstituire, cota actuala 1/1 1) FILIP MARIA	A1

C. Partea III. SARCINI .

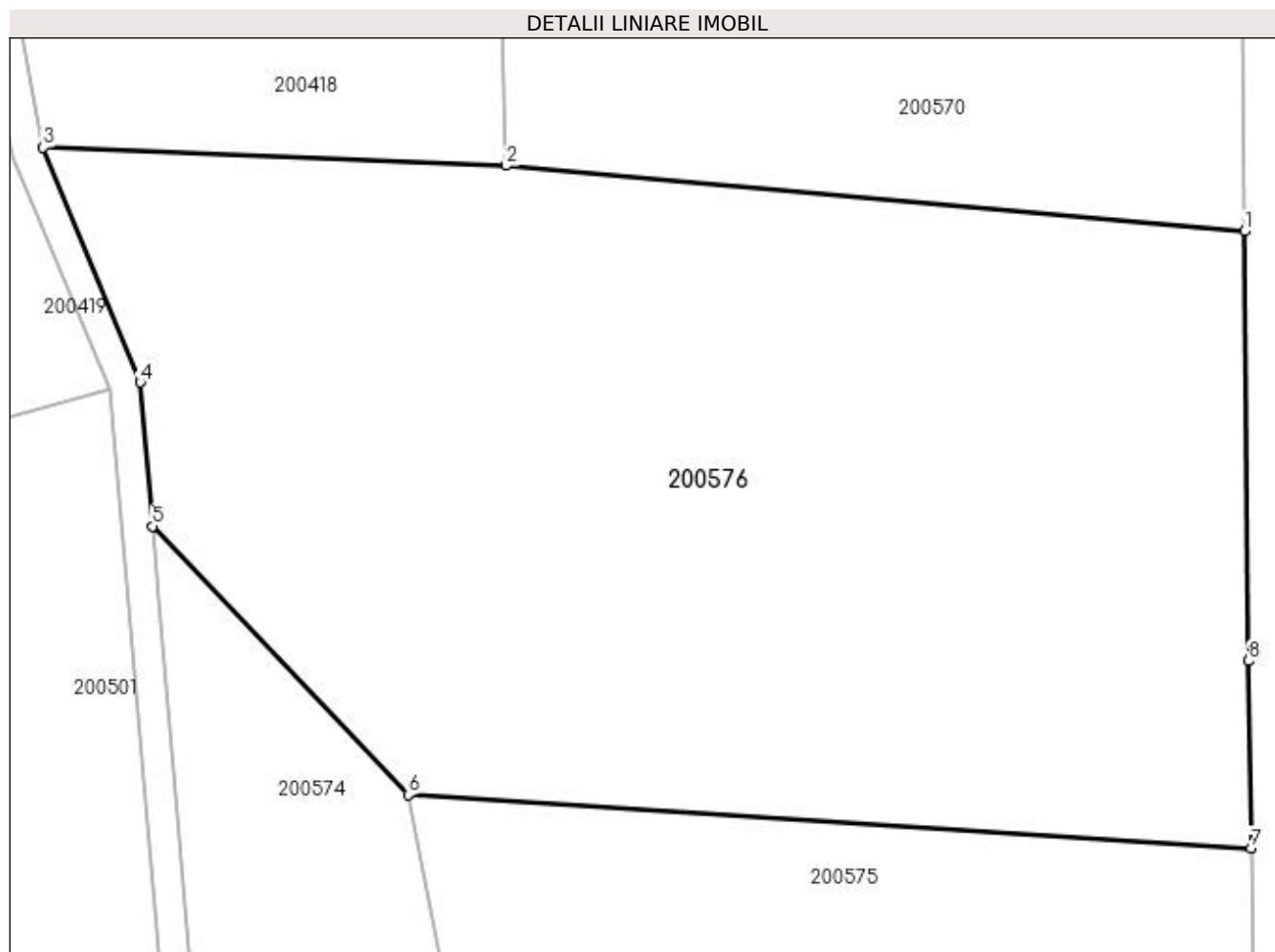
Inscrieri privind dezmembramintele dreptului de proprietate, drepturi reale de garanție și sarcini	Referințe
NU SUNT	

Anexa Nr. 1 La Partea I

Teren

Nr cadastral	Suprafața (mp)*	Observații / Referințe
	6.150	

* Suprafața este determinată în planul de proiecție Stereo 70.



Date referitoare la teren

Crt	Categorie folosință	Intra vilan	Suprafața (mp)	Tarla	Parcelă	Nr. topo	Observații / Referințe
1	pasune	NU	6.150	20	846/19	-	

Lungime Segmente

1) Valorile lungimilor segmentelor sunt obținute din proiecție în plan.

Punct început	X / Y	Punct sfârșit	X / Y	Lungime segment (** (m)
1	334.784,141 520.705,134	2	334.713,372 520.711,408	71.046
2	334.713,372 520.711,408	3	334.668,986 520.713,15	44.421
3	334.668,986 520.713,15	4	334.678,295 520.690,65	24.35
4	334.678,295 520.690,65	5	334.679,481 520.676,87	13.831
5	334.679,481 520.676,87	6	334.703,971 520.651,141	35.521

Punct început	X / Y	Punct sfârșit	X / Y	Lungime segment (** (m)
6	334.703,971 520.651,141	7	334.784,771 520.646,023	80.961
7	334.784,771 520.646,023	8	334.784,498 520.663,959	17.938
8	334.784,498 520.663,959	1	334.784,141 520.705,134	41.176

** Lungimile segmentelor sunt determinate în planul de proiecție Stereo 70 și sunt rotunjite la 1 milimetru.

*** Distanța dintre puncte este formată din segmente cumulate ce sunt mai mici decât valoarea 1 milimetru.

**DATE DESPRE IMOBILUL NR. 200577**

Oficiul de Cadastru și Publicitate Imobiliară HUNEDOARA
Biroul de Cadastru și Publicitate Imobiliară Brad

A. Partea I. Descrierea imobilului

TEREN Extravilan

Adresa: Jud. Hunedoara

Nr. Crt	Nr cadastral Nr. topografic	Suprafața* (mp)	Observații / Referințe
A1		17.600	Sector cadastral:3 Teren neimprejmuit;

B. Partea II. Proprietari și acte

Inscrieri privitoare la dreptul de proprietate și alte drepturi reale	Referințe
1 / 14/07/2023	
Act Administrativ nr. 47188/64, din 22/08/1997 emis de CJPSDPAT HUNEDOARA;	
B1	A1
Intabulare, drept de PROPRIETATE, dobandit prin Reconstituire, cota actuala 1/1 1) BOTA MARIA	

C. Partea III. SARCINI .

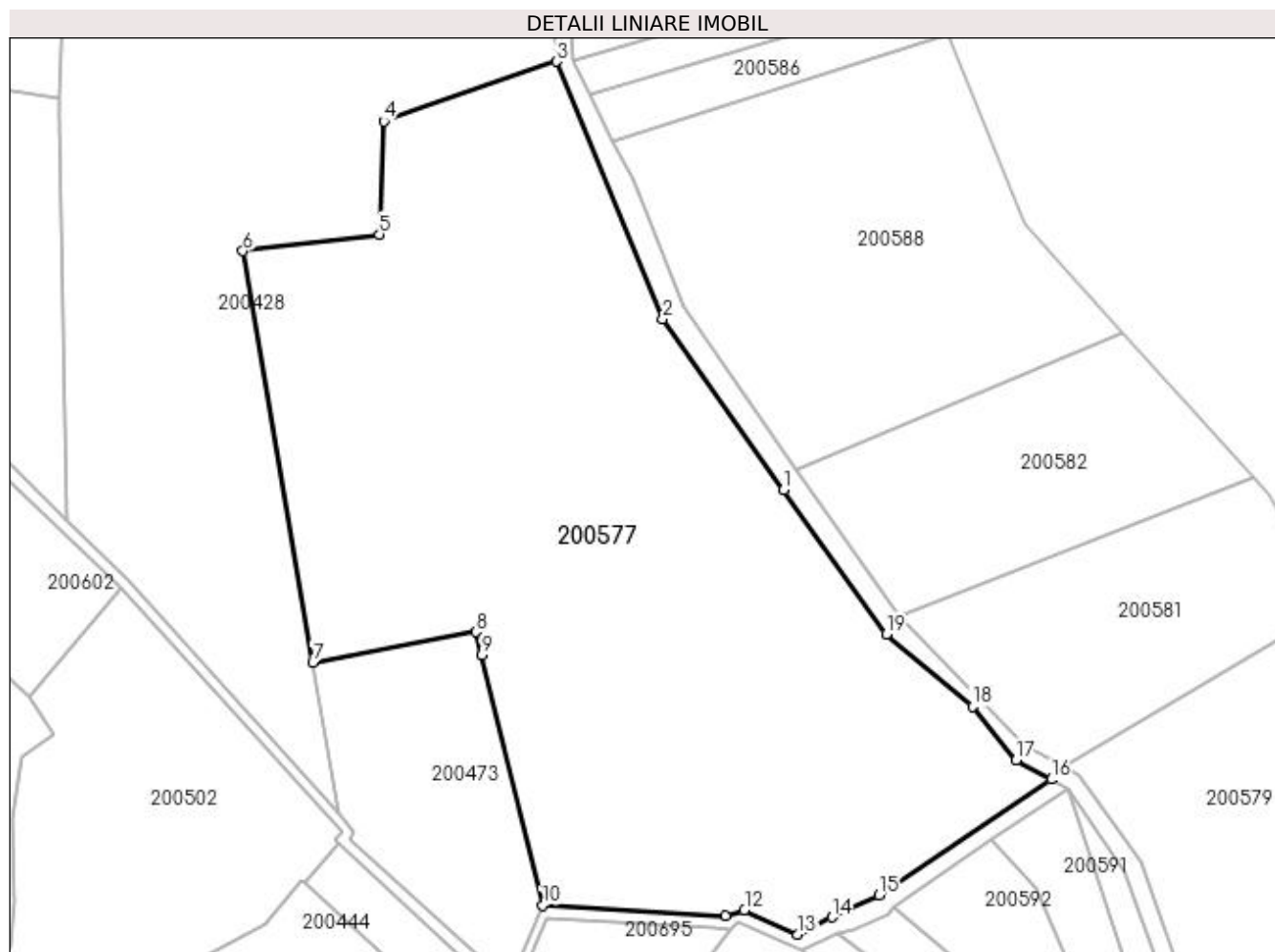
Inscrieri privind dezmembramintele dreptului de proprietate, drepturi reale de garanție și sarcini	Referințe
NU SUNT	

Anexa Nr. 1 La Partea I

Teren

Nr cadastral	Suprafața (mp)*	Observații / Referințe
	17.600	

* Suprafața este determinată în planul de proiecție Stereo 70.



Date referitoare la teren

Crt	Categorie folosință	Intra vilan	Suprafața (mp)	Tarla	Parcelă	Nr. topo	Observații / Referințe
1	pasune	NU	17.600	20	846/18	-	

Lungime Segmente

1) Valorile lungimilor segmentelor sunt obținute din proiecție în plan.

Punct început	X / Y	Punct sfârșit	X / Y	Lungime segment (** (m)
1	334.965,876 520.489,081	2	334.938,681 520.527,543	47.105
2	334.938,681 520.527,543	3	334.914,657 520.585,579	62.812
3	334.914,657 520.585,579	4	334.875,787 520.572,093	41.143
4	334.875,787 520.572,093	5	334.874,793 520.546,621	25.491
5	334.874,793 520.546,621	6	334.844,062 520.542,882	30.957

Punct început	X / Y	Punct sfârșit	X / Y	Lungime segment (** (m)
6	334.844,062 520.542,882	7	334.859,785 520.450,317	93.891
7	334.859,785 520.450,317	8	334.896,566 520.457,129	37.407
8	334.896,566 520.457,129	9	334.897,842 520.451,886	5.396
9	334.897,842 520.451,886	10	334.911,546 520.395,559	57.97
10	334.911,546 520.395,559	11	334.952,765 520.393,199	41.287
11	334.952,765 520.393,199	12	334.957,027 520.394,546	4.469
12	334.957,027 520.394,546	13	334.969,075 520.389,023	13.254
13	334.969,075 520.389,023	14	334.976,731 520.392,898	8.581
14	334.976,731 520.392,898	15	334.987,402 520.397,789	11.738
15	334.987,402 520.397,789	16	335.026,152 520.423,925	46.741
16	335.026,152 520.423,925	17	335.018,255 520.428,237	8.998
17	335.018,255 520.428,237	18	335.008,419 520.440,354	15.606
18	335.008,419 520.440,354	19	334.989,04 520.456,597	25.286
19	334.989,04 520.456,597	1	334.965,876 520.489,081	39.897

** Lungimile segmentelor sunt determinate în planul de proiecție Stereo 70 și sunt rotunjite la 1 milimetru.

*** Distanța dintre puncte este formată din segmente cumulate ce sunt mai mici decât valoarea 1 milimetru.

**DATE DESPRE IMOBILUL NR. 200579**

Oficiul de Cadastru și Publicitate Imobiliară HUNEDOARA
Biroul de Cadastru și Publicitate Imobiliară Brad

A. Partea I. Descrierea imobilului

TEREN Extravilan

Adresa: Jud. Hunedoara

Nr. Crt	Nr cadastral Nr. topografic	Suprafața* (mp)	Observații / Referințe
A1		9.550	Sector cadastral:3 Teren neimprejmuit;

B. Partea II. Proprietari și acte

Inscrieri privitoare la dreptul de proprietate și alte drepturi reale		Referințe
1 / 11/07/2023		
Act Notarial nr. 65, din 19/04/2021 emis de Petruica Simona Adriana;		
B1	Intabulare, drept de PROPRIETATE, dobandit prin Succesiune, cota actuala 1/4 1) CLEJ MARIANA VOICHIȚA	A1
B2	Intabulare, drept de PROPRIETATE, dobandit prin Succesiune, cota actuala 3/4 1) CLEJ CAMELIA IOANA	A1

C. Partea III. SARCINI .

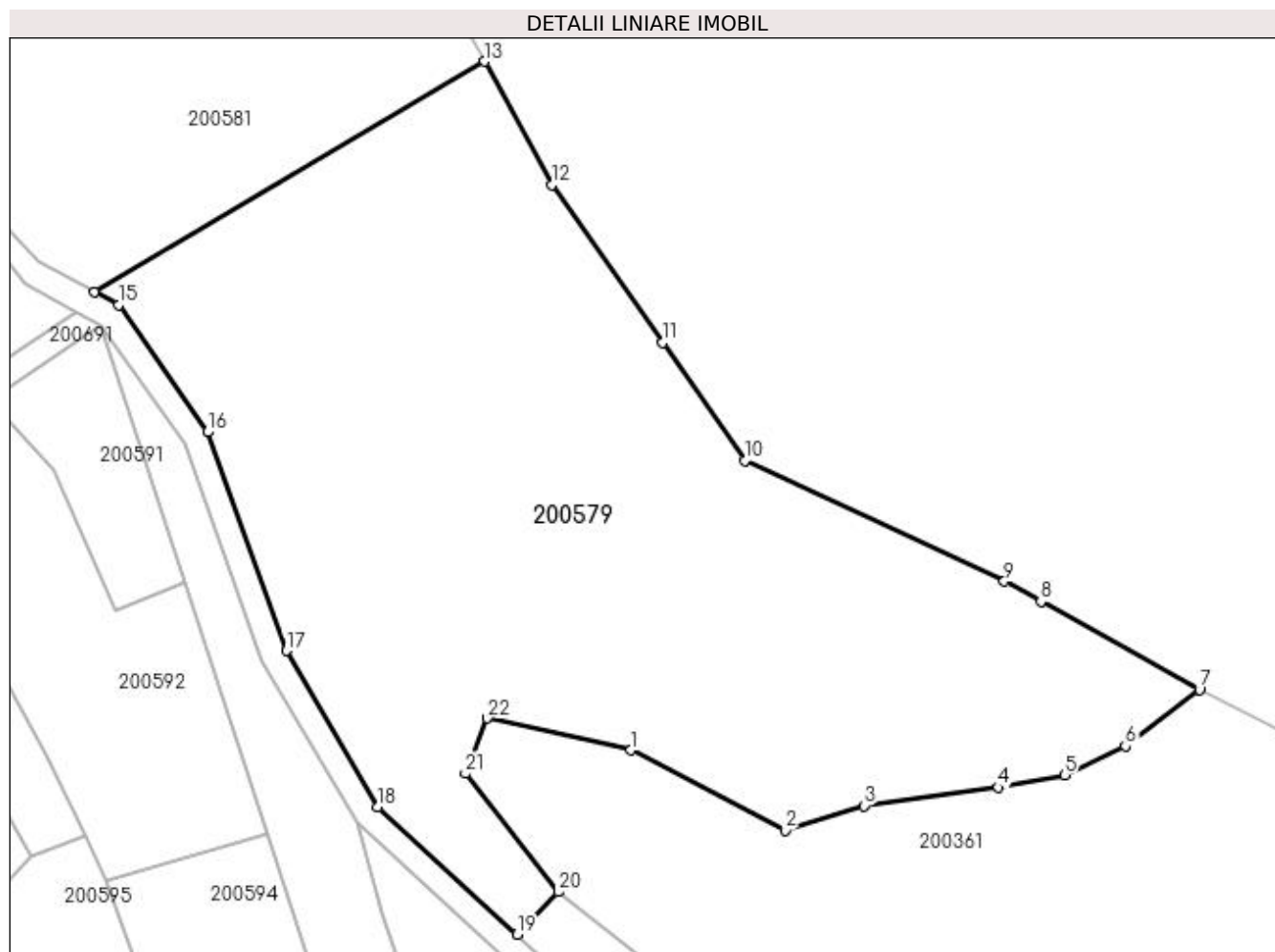
Inscrieri privind dezmembramintele dreptului de proprietate, drepturi reale de garanție și sarcini	Referințe
NU SUNT	

Anexa Nr. 1 La Partea I

Teren

Nr cadastral	Suprafața (mp)*	Observații / Referințe
	9.550	

* Suprafața este determinată în planul de proiecție Stereo 70.



Date referitoare la teren

Crt	Categorie folosință	Intravilan	Suprafața (mp)	Tarla	Parcelă	Nr. topo	Observații / Referințe
1	pașune	NU	9.550	20	844/4	-	

Lungime Segmente

1) Valorile lungimilor segmentelor sunt obținute din proiecție în plan.

Punct început	X / Y	Punct sfârșit	X / Y	Lungime segment (** (m)
1	335.111,964 520.356,001	2	335.135,838 520.343,602	26.902
3	335.148,1 520.347,384	4	335.168,89 520.350,241	20.985
5	335.179,105 520.352,184	6	335.188,537 520.356,628	10.427
7	335.199,99 520.365,398	8	335.175,456 520.378,984	28.045
9	335.169,79 520.382,122	10	335.129,589 520.400,806	44.33

Punct început	X / Y	Punct sfârșit	X / Y	Lungime segment (** (m)
2	335.135,838 520.343,602	3	335.148,1 520.347,384	12.832
4	335.168,89 520.350,241	5	335.179,105 520.352,184	10.398
6	335.188,537 520.356,628	7	335.199,99 520.365,398	14.425
8	335.175,456 520.378,984	9	335.169,79 520.382,122	6.477
10	335.129,589 520.400,806	11	335.116,846 520.419,042	22.247

Punct început	X / Y	Punct sfârșit	X / Y	Lungime segment (** (m)
11	335.116,846 520.419,042	12	335.099,762 520.443,49	29.826
13	335.089,319 520.462,578	14	335.028,972 520.426,94	70.085
15	335.032,659 520.424,925	16	335.046,395 520.405,245	24.0
17	335.058,596 520.371,375	18	335.072,758 520.347,221	28.0
19	335.094,398 520.327,49	20	335.100,748 520.334,086	9.156
21	335.086,363 520.352,369	22	335.089,734 520.360,932	9.203

Punct început	X / Y	Punct sfârșit	X / Y	Lungime segment (** (m)
12	335.099,762 520.443,49	13	335.089,319 520.462,578	21.758
14	335.028,972 520.426,94	15	335.032,659 520.424,925	4.202
16	335.046,395 520.405,245	17	335.058,596 520.371,375	36.0
18	335.072,758 520.347,221	19	335.094,398 520.327,49	29.284
20	335.100,748 520.334,086	21	335.086,363 520.352,369	23.264
22	335.089,734 520.360,932	1	335.111,964 520.356,001	22.77

** Lungimile segmentelor sunt determinate în planul de proiecție Stereo 70 și sunt rotunjite la 1 milimetru.

*** Distanța dintre puncte este formată din segmente cumulate ce sunt mai mici decât valoarea 1 milimetru.

**DATE DESPRE IMOBILUL NR. 200580**

Oficiul de Cadastru și Publicitate Imobiliară HUNEDOARA
Biroul de Cadastru și Publicitate Imobiliară Brad

A. Partea I. Descrierea imobilului

TEREN Extravilan

Adresa: Jud. Hunedoara

Nr. Crt	Nr cadastral Nr. topografic	Suprafața* (mp)	Observații / Referințe
A1		2.340	Sector cadastral:3 Teren neimprejmuit;

B. Partea II. Proprietari și acte

Inscrieri privitoare la dreptul de proprietate și alte drepturi reale	Referințe
1 / 12/07/2023	
Act Administrativ nr. 14024/94, din 31/08/1998 emis de CJPSDPAT HUNEDOARA;	
B1	A1
Intabulare, drept de PROPRIETATE, dobandit prin Reconstituire, cota actuala 1/1 1) MATEI TOVIE	

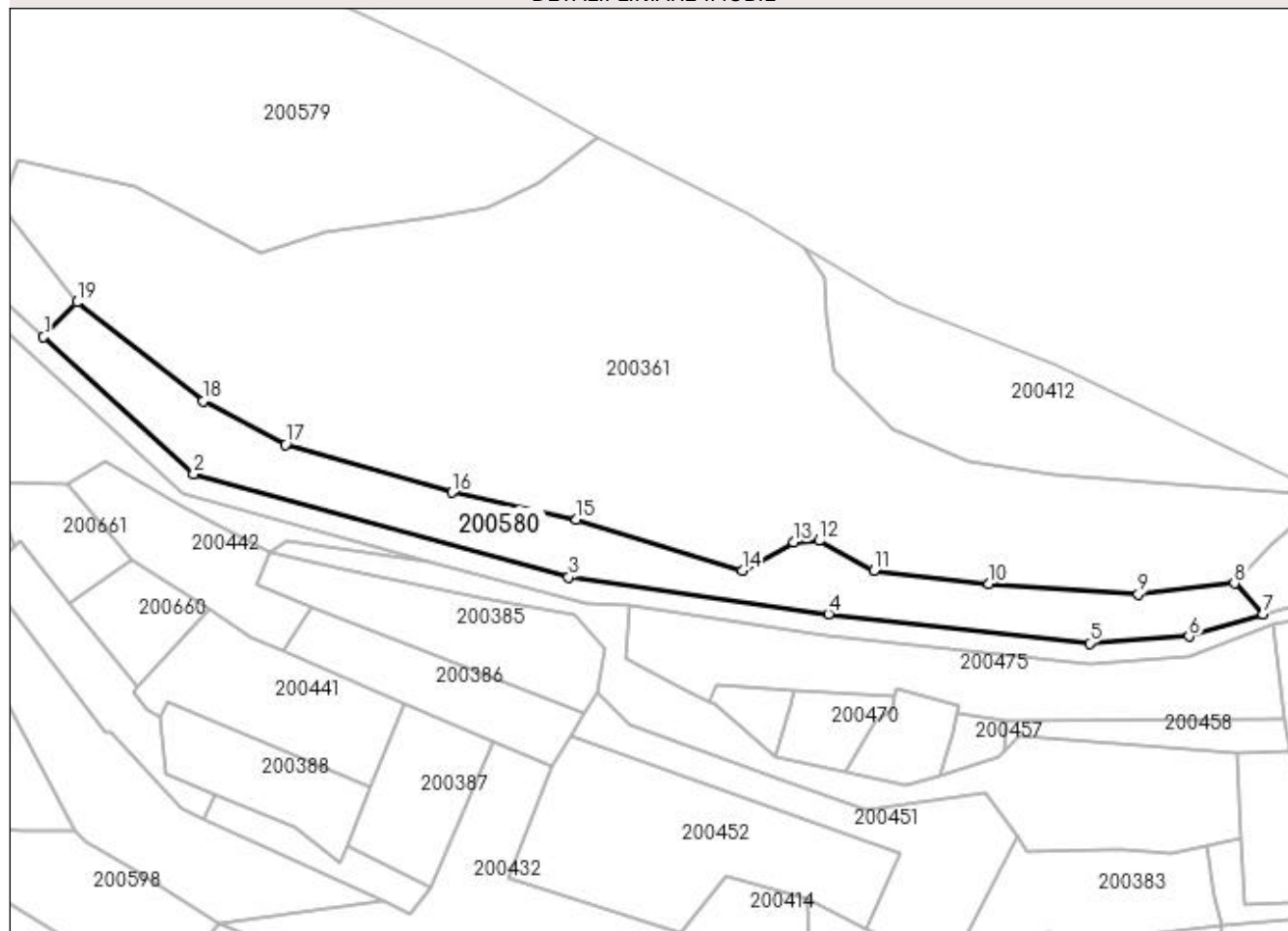
C. Partea III. SARCINI .

Inscrieri privind dezmembramintele dreptului de proprietate, drepturi reale de garanție și sarcini	Referințe
NU SUNT	

Anexa Nr. 1 La Partea I**Teren**

Nr cadastral	Suprafața (mp)*	Observații / Referințe
	2.340	

* Suprafața este determinată în planul de proiecție Stereo 70.

DETALII LINIARE IMOBIL**Date referitoare la teren**

Crt	Categorie folosință	Intra vilan	Suprafața (mp)	Tarla	Parcelă	Nr. topo	Observații / Referințe
1	pasune	NU	2.340	20	844/6	-	

Lungime Segmente

1) Valorile lungimilor segmentelor sunt obținute din proiecție în plan.

Punct început	X / Y	Punct sfârșit	X / Y	Lungime segment (** (m)
1	335.094,398 520.327,49	2	335.123,007 520.301,406	38.716
2	335.123,007 520.301,406	3	335.194,351 520.281,759	74.0
3	335.194,351 520.281,759	4	335.243,856 520.274,738	50.0
4	335.243,856 520.274,738	5	335.293,546 520.269,179	50.0
5	335.293,546 520.269,179	6	335.312,5 520.270,5	19.0

Punct început	X / Y	Punct sfârșit	X / Y	Lungime segment (** (m)
6	335.312,5 520.270,5	7	335.326,558 520.274,672	14.664
7	335.326,558 520.274,672	8	335.321,176 520.280,578	7.99
8	335.321,176 520.280,578	9	335.302,852 520.278,474	18.444
9	335.302,852 520.278,474	10	335.274,442 520.280,472	28.48
10	335.274,442 520.280,472	11	335.252,481 520.282,996	22.105
11	335.252,481 520.282,996	12	335.242,059 520.288,711	11.887
12	335.242,059 520.288,711	13	335.237,216 520.288,374	4.854
13	335.237,216 520.288,374	14	335.227,453 520.283,056	11.118
14	335.227,453 520.283,056	15	335.195,881 520.292,731	33.02
15	335.195,881 520.292,731	16	335.172,206 520.297,872	24.228
16	335.172,206 520.297,872	17	335.140,476 520.306,992	33.015
17	335.140,476 520.306,992	18	335.124,798 520.315,288	17.737
18	335.124,798 520.315,288	19	335.100,748 520.334,086	30.524
19	335.100,748 520.334,086	1	335.094,398 520.327,49	9.156

** Lungimile segmentelor sunt determinate în planul de proiecție Stereo 70 și sunt rotunjite la 1 milimetru.

*** Distanța dintre puncte este formată din segmente cumulate ce sunt mai mici decât valoarea 1 milimetru.

**DATE DESPRE IMOBILUL NR. 200581**

Oficiul de Cadastru și Publicitate Imobiliară HUNEDOARA
Biroul de Cadastru și Publicitate Imobiliară Brad

A. Partea I. Descrierea imobilului

TEREN Extravilan

Adresa: Jud. Hunedoara

Nr. Crt	Nr cadastral Nr. topografic	Suprafața* (mp)	Observații / Referințe
A1		3.200	Sector cadastral:3 Teren neimprejmuit;

B. Partea II. Proprietari și acte

Inscrieri privitoare la dreptul de proprietate și alte drepturi reale	Referințe
1 / 13/07/2023	
Act Administrativ nr. 47188/70, din 26/08/1997 emis de CJPSDPAT HUNEDOARA;	
B1	A1
Intabulare, drept de PROPRIETATE, dobandit prin Reconstituire, cota actuala 1/1 1) ALMĂȘAN SOFIA	

C. Partea III. SARCINI .

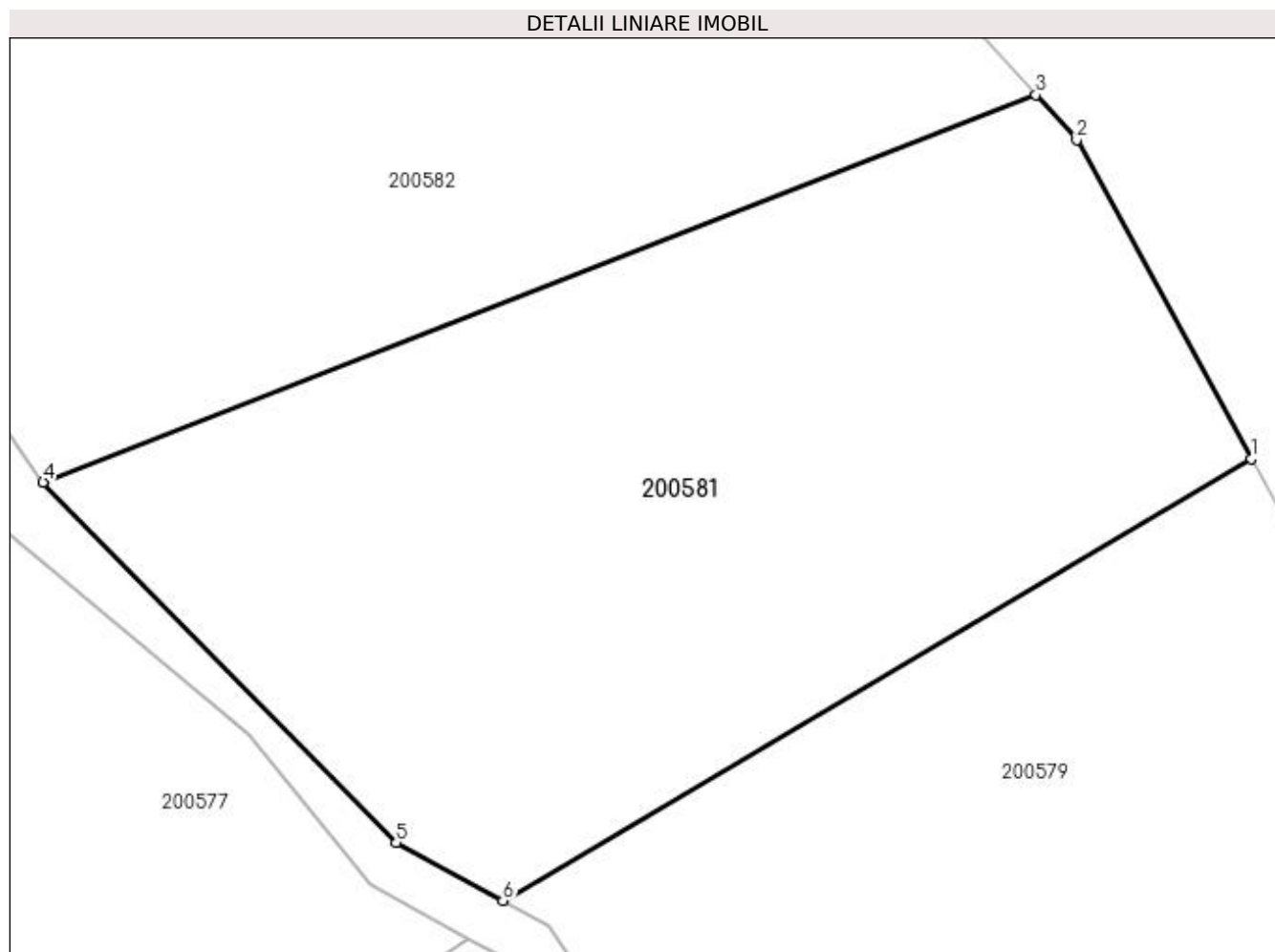
Inscrieri privind dezmembramintele dreptului de proprietate, drepturi reale de garanție și sarcini	Referințe
NU SUNT	

Anexa Nr. 1 La Partea I

Teren

Nr cadastral	Suprafața (mp)*	Observații / Referințe
	3.200	

* Suprafața este determinată în planul de proiecție Stereo 70.



Date referitoare la teren

Crt	Categorie folosință	Intra vilan	Suprafața (mp)	Tarla	Parcelă	Nr. topo	Observații / Referințe
1	pasune	NU	3.200	20	844/2	-	

Lungime Segmente

1) Valorile lungimilor segmentelor sunt obținute din proiecție în plan.

Punct început	X / Y	Punct sfârșit	X / Y	Lungime segment (** (m)
1	335.089,319 520.462,578	2	335.075,257 520.488,278	29.295
2	335.075,257 520.488,278	3	335.071,954 520.491,919	4.916
3	335.071,954 520.491,919	4	334.991,882 520.460,688	85.947
4	334.991,882 520.460,688	5	335.020,373 520.431,638	40.69
5	335.020,373 520.431,638	6	335.028,972 520.426,94	9.798

Punct început	X / Y	Punct sfârșit	X / Y	Lungime segment (** (m)
6	335.028,972 520.426,94	1	335.089,319 520.462,578	70.085

** Lungimile segmentelor sunt determinate în planul de proiecție Stereo 70 și sunt rotunjite la 1 milimetru.

*** Distanța dintre puncte este formată din segmente cumulate ce sunt mai mici decât valoarea 1 milimetru.

**DATE DESPRE IMOBILUL NR. 200582**

Oficiul de Cadastru și Publicitate Imobiliară HUNEDOARA
Biroul de Cadastru și Publicitate Imobiliară Brad

A. Partea I. Descrierea imobilului

TEREN Extravilan

Adresa: Jud. Hunedoara

Nr. Crt	Nr cadastral Nr. topografic	Suprafața* (mp)	Observații / Referințe
A1		3.340	Sector cadastral:3 Teren neimprejmuit;

B. Partea II. Proprietari și acte

Inscrieri privitoare la dreptul de proprietate și alte drepturi reale		Referințe
1 / 10/07/2023		
Act Notarial nr. 1491, din 08/06/2000 emis de Poenar Viorica Maria;		
B1	Intabulare, drept de PROPRIETATE, dobandit prin Conventie, cota actuala 1/1 1) POPA NICOLAIE, SI SOTIA 2) POPA RODICA	A1

C. Partea III. SARCINI .

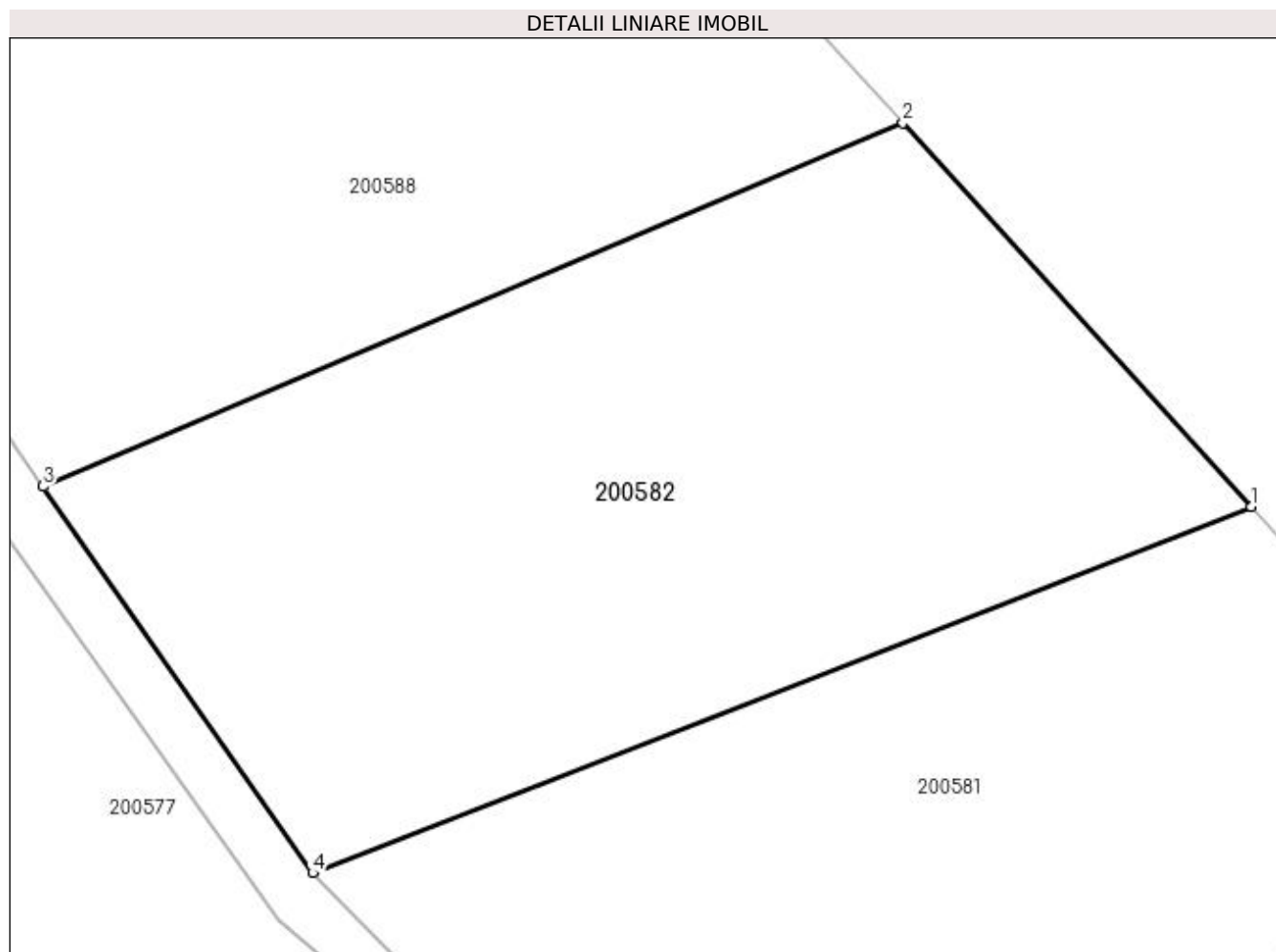
Inscrieri privind dezmembramintele dreptului de proprietate, drepturi reale de garanție și sarcini	Referințe
NU SUNT	

Anexa Nr. 1 La Partea I

Teren

Nr cadastral	Suprafața (mp)*	Observații / Referințe
	3.340	

* Suprafața este determinată în planul de proiecție Stereo 70.



Date referitoare la teren

Crt	Categorie folosință	Intra vilan	Suprafața (mp)	Tarla	Parcelă	Nr. topo	Observații / Referințe
1	pasune	NU	3.340	20	844/1	-	

Lungime Segmente

1) Valorile lungimilor segmentelor sunt obținute din proiecție în plan.

Punct început	X / Y	Punct sfârșit	X / Y	Lungime segment (** (m)
1	335.071,954 520.491,919	2	335.042,258 520.524,647	44.193
2	335.042,258 520.524,647	3	334.968,894 520.493,656	79.641
3	334.968,894 520.493,656	4	334.991,882 520.460,688	40.191
4	334.991,882 520.460,688	1	335.071,954 520.491,919	85.947

**** Lungimile segmentelor sunt determinate în planul de proiecție Stereo 70 și sunt rotunjite la 1 milimetru.**

***** Distanța dintre puncte este formată din segmente cumulate ce sunt mai mici decât valoarea 1 milimetru.**

**DATE DESPRE IMOBILUL NR. 200583**

Oficiul de Cadastru și Publicitate Imobiliară HUNEDOARA
Biroul de Cadastru și Publicitate Imobiliară Brad

A. Partea I. Descrierea imobilului

TEREN Extravilan

Adresa: Jud. Hunedoara

Nr. Crt	Nr cadastral Nr. topografic	Suprafața* (mp)	Observații / Referințe
A1		840	Sector cadastral:3 Teren neimprejmuit;

B. Partea II. Proprietari și acte

Inscrieri privitoare la dreptul de proprietate și alte drepturi reale	Referințe
1 / 17/07/2023	
Act Administrativ nr. 46169/79, din 31/03/1997 emis de CJPSDPAT HUNEDOARA;	
B1	A1
Intabulare, drept de PROPRIETATE, dobandit prin Reconstituire, cota actuala 1/1 1) RUDA SILVIA	

C. Partea III. SARCINI .

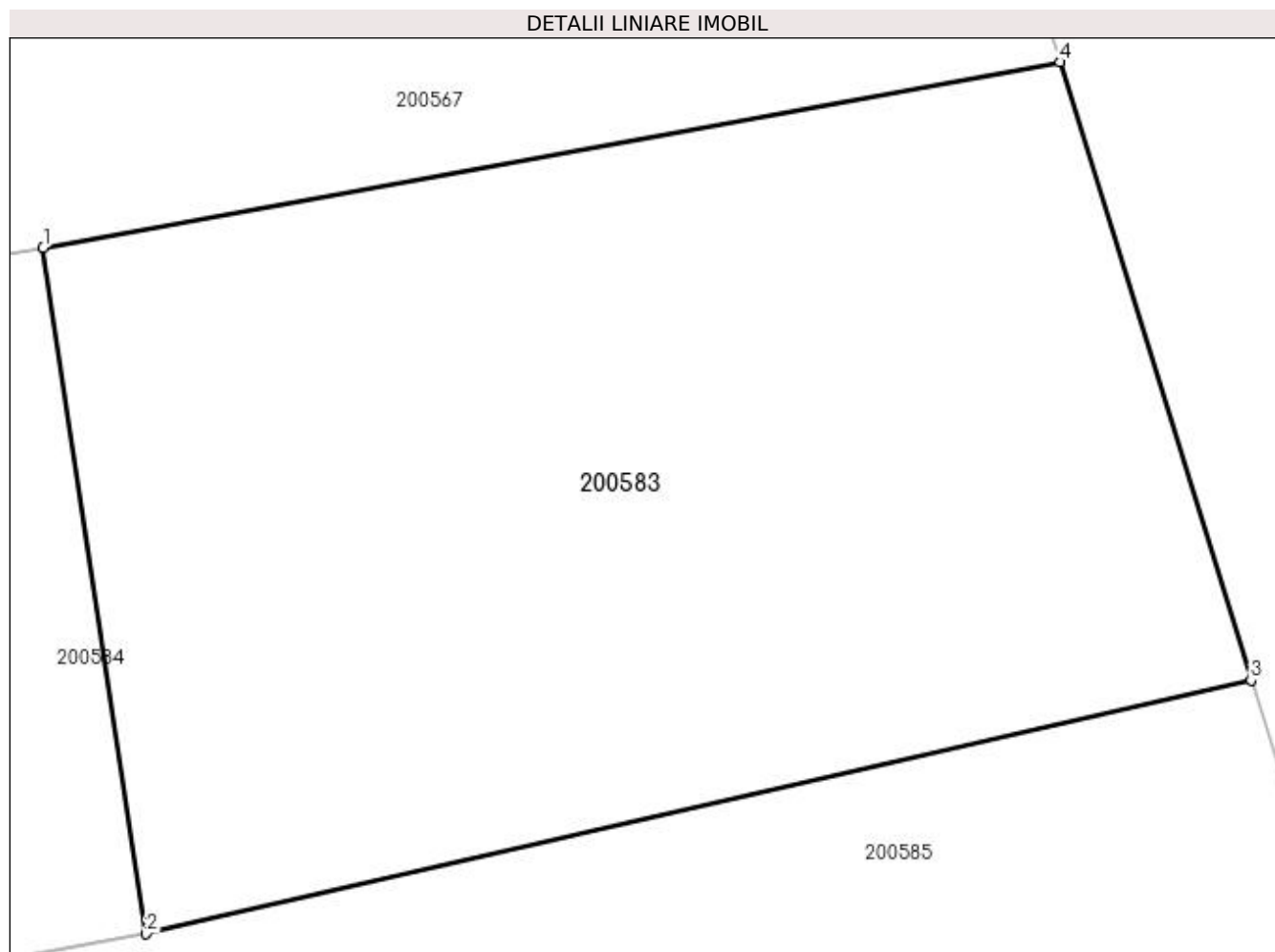
Inscrieri privind dezmembramintele dreptului de proprietate, drepturi reale de garanție și sarcini	Referințe
NU SUNT	

Anexa Nr. 1 La Partea I

Teren

Nr cadastral	Suprafața (mp)*	Observații / Referințe
	840	

* Suprafața este determinată în planul de proiecție Stereo 70.



Date referitoare la teren

Crt	Categorie folosință	Intra vilan	Suprafața (mp)	Tarla	Parcelă	Nr. topo	Observații / Referințe
1	pasune	NU	840	20	844/7	-	

Lungime Segmente

1) Valorile lungimilor segmentelor sunt obținute din proiecție în plan.

Punct început	X / Y	Punct sfârșit	X / Y	Lungime segment (** (m)
1	334.950,849 520.636,095	2	334.954,352 520.612,74	23.616
2	334.954,352 520.612,74	3	334.991,99 520.621,364	38.613
3	334.991,99 520.621,364	4	334.985,47 520.642,414	22.037
4	334.985,47 520.642,414	1	334.950,849 520.636,095	35.192

**** Lungimile segmentelor sunt determinate în planul de proiecție Stereo 70 și sunt rotunjite la 1 milimetru.**

***** Distanța dintre puncte este formată din segmente cumulate ce sunt mai mici decât valoarea 1 milimetru.**

**DATE DESPRE IMOBILUL NR. 200584**

Oficiul de Cadastru și Publicitate Imobiliară HUNEDOARA
Biroul de Cadastru și Publicitate Imobiliară Brad

A. Partea I. Descrierea imobilului

TEREN Extravilan

Adresa: Jud. Hunedoara

Nr. Crt	Nr cadastral Nr. topografic	Suprafața* (mp)	Observații / Referințe
A1		860	Sector cadastral:3 Teren neimprejmuit;

B. Partea II. Proprietari și acte

Inscrieri privitoare la dreptul de proprietate și alte drepturi reale	Referințe
1 / 17/07/2023	
Act Administrativ nr. 47188/10, din 12/06/1997 emis de CJPSDPAT HUNEDOARA;	
B1	A1
Intabulare, drept de PROPRIETATE, dobandit prin Reconstituire, cota actuala 1/1 1) PAVEL MARTA	

C. Partea III. SARCINI .

Inscrieri privind dezmembramintele dreptului de proprietate, drepturi reale de garanție și sarcini	Referințe
NU SUNT	

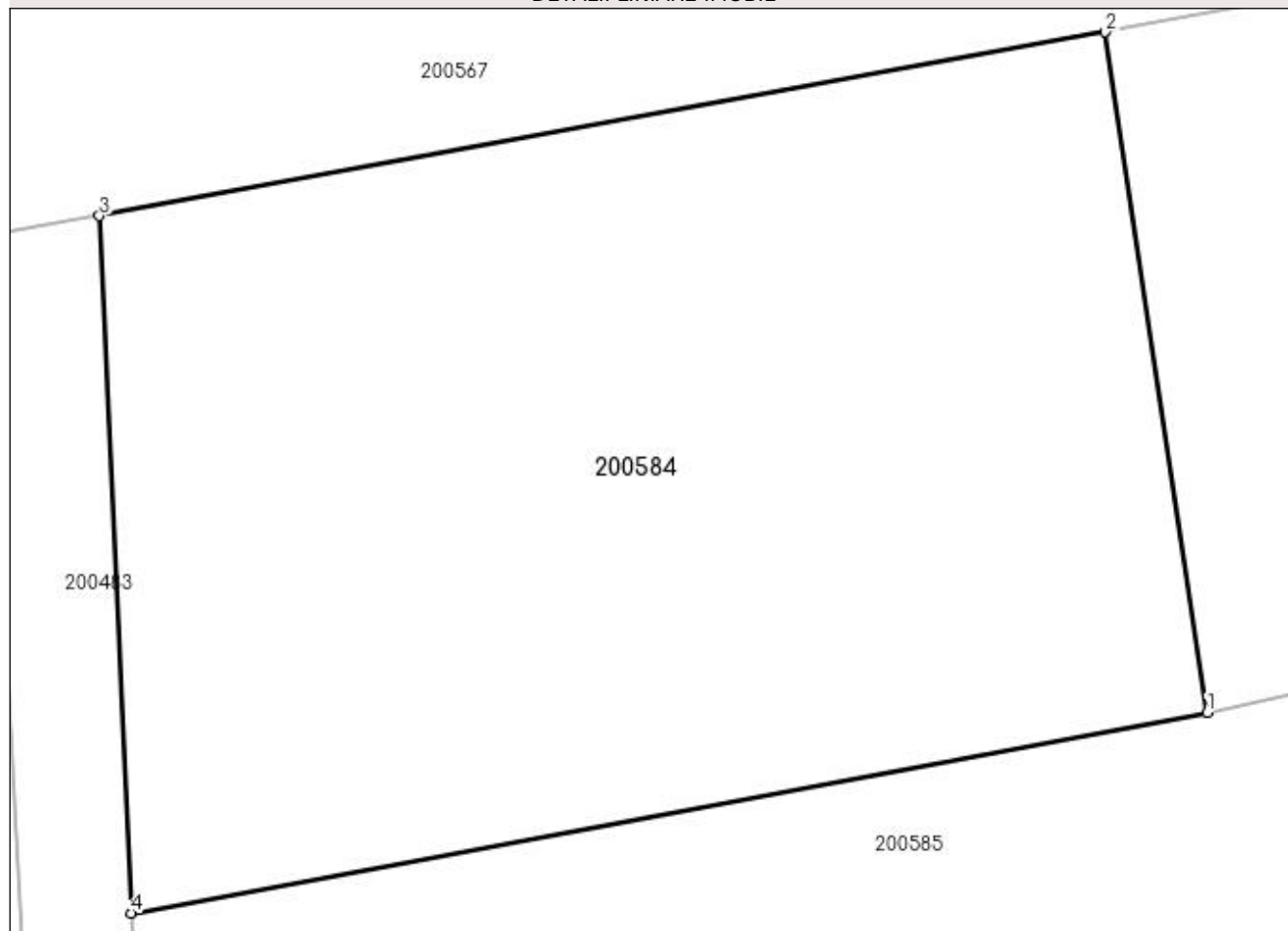
Anexa Nr. 1 La Partea I

Teren

Nr cadastral	Suprafața (mp)*	Observații / Referințe
	860	

* Suprafața este determinată în planul de proiecție Stereo 70.

DETALII LINIARE IMOBIL



Date referitoare la teren

Crt	Categorie folosință	Intra vilan	Suprafața (mp)	Tarla	Parcelă	Nr. topo	Observații / Referințe
1	pasune	NU	860	20	844/9	-	

Lungime Segmente

1) Valorile lungimilor segmentelor sunt obținute din proiecție în plan.

Punct început	X / Y	Punct sfârșit	X / Y	Lungime segment (** (m)
1	334.954,352 520.612,74	2	334.950,849 520.636,095	23.616
2	334.950,849 520.636,095	3	334.916,322 520.629,794	35.097
3	334.916,322 520.629,794	4	334.917,426 520.605,863	23.956
4	334.917,426 520.605,863	1	334.954,352 520.612,74	37.56

**** Lungimile segmentelor sunt determinate în planul de proiecție Stereo 70 și sunt rotunjite la 1 milimetru.**

***** Distanța dintre puncte este formată din segmente cumulate ce sunt mai mici decât valoarea 1 milimetru.**

**DATE DESPRE IMOBILUL NR. 200585**

Oficiul de Cadastru și Publicitate Imobiliară HUNEDOARA
Biroul de Cadastru și Publicitate Imobiliară Brad

A. Partea I. Descrierea imobilului

TEREN Extravilan

Adresa: Jud. Hunedoara

Nr. Crt	Nr cadastral Nr. topografic	Suprafața* (mp)	Observații / Referințe
A1		1.260	Sector cadastral:3 Teren neimprejmuit;

B. Partea II. Proprietari și acte

Inscrieri privitoare la dreptul de proprietate și alte drepturi reale	Referințe
1 / 17/07/2023	
Act Administrativ nr. 47188/57, din 20/08/1997 emis de CJPSDPAT HUNEDOARA;	
B1	A1
Intabulare, drept de PROPRIETATE, dobandit prin Reconstituire, cota actuala 1/1 1) MICLEA MARINA	

C. Partea III. SARCINI .

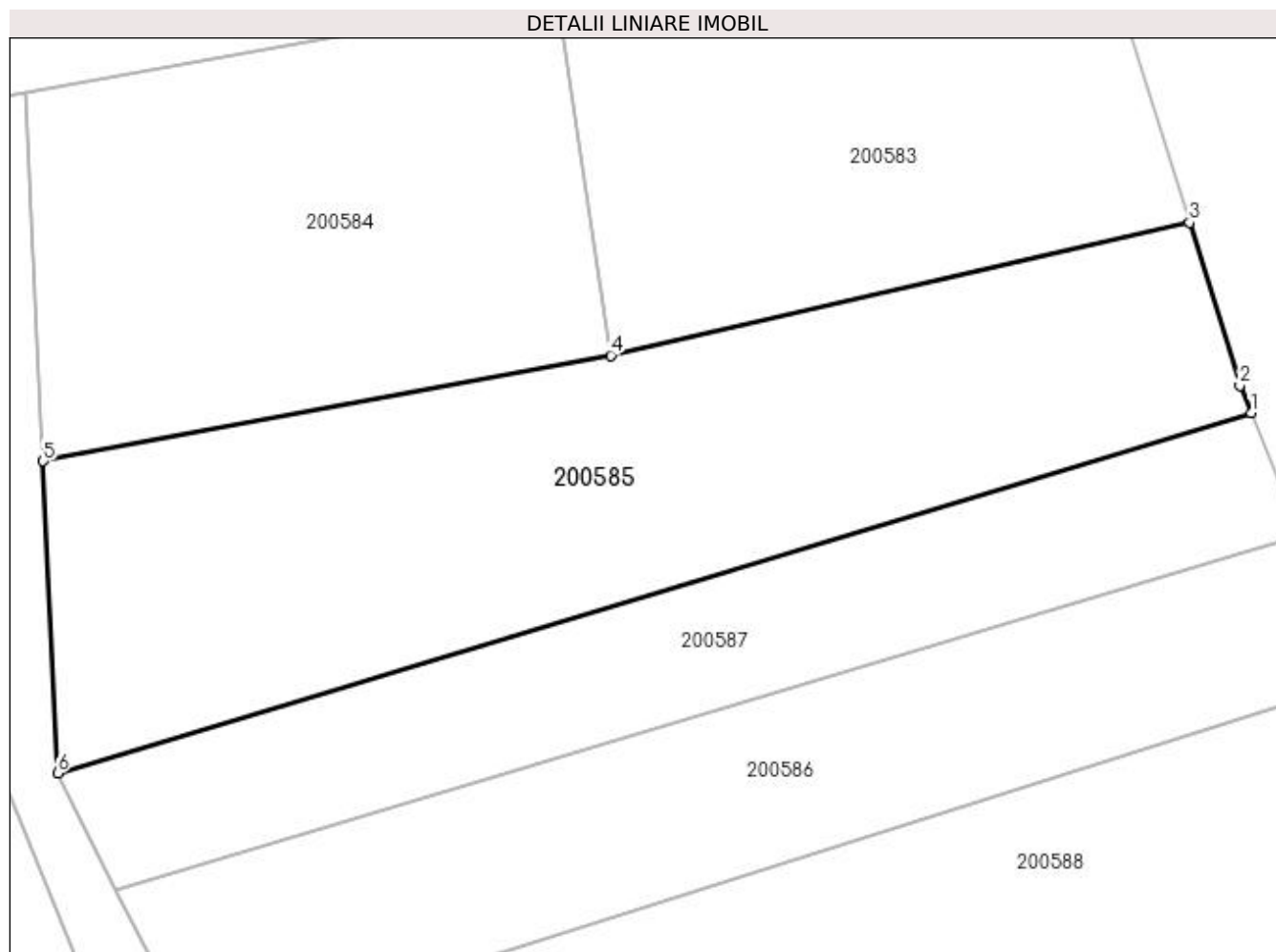
Inscrieri privind dezmembramintele dreptului de proprietate, drepturi reale de garanție și sarcini	Referințe
NU SUNT	

Anexa Nr. 1 La Partea I

Teren

Nr cadastral	Suprafața (mp)*	Observații / Referințe
	1.260	

* Suprafața este determinată în planul de proiecție Stereo 70.



Date referitoare la teren

Crt	Categorie folosință	Intra vilan	Suprafața (mp)	Tarla	Parcelă	Nr. topo	Observații / Referințe
1	pasune	NU	1.260	20	844/11	-	

Lungime Segmente

1) Valorile lungimilor segmentelor sunt obținute din proiecție în plan.

Punct început	X / Y	Punct sfârșit	X / Y	Lungime segment (** (m)
1	334.995,992 520.608,984	2	334.995,267 520.610,783	1.939
2	334.995,267 520.610,783	3	334.991,99 520.621,364	11.077
3	334.991,99 520.621,364	4	334.954,352 520.612,74	38.613
4	334.954,352 520.612,74	5	334.917,426 520.605,863	37.56
5	334.917,426 520.605,863	6	334.918,362 520.585,579	20.306

Punct început	X / Y	Punct sfârșit	X / Y	Lungime segment (** (m)
6	334.918,362 520.585,579	1	334.995,992 520.608,984	81.081

** Lungimile segmentelor sunt determinate în planul de proiecție Stereo 70 și sunt rotunjite la 1 milimetru.

*** Distanța dintre puncte este formată din segmente cumulate ce sunt mai mici decât valoarea 1 milimetru.

**DATE DESPRE IMOBILUL NR. 200586**

Oficiul de Cadastru și Publicitate Imobiliară HUNEDOARA
Biroul de Cadastru și Publicitate Imobiliară Brad

A. Partea I. Descrierea imobilului

TEREN Extravilan

Adresa: Jud. Hunedoara

Nr. Crt	Nr cadastral Nr. topografic	Suprafața* (mp)	Observații / Referințe
A1		860	Sector cadastral:3 Teren neimprejmuit;

B. Partea II. Proprietari și acte

Inscrieri privitoare la dreptul de proprietate și alte drepturi reale	Referințe
1 / 17/07/2023	
Act Administrativ nr. 14024/29, din 10/11/1997 emis de CJPSDPAT HUNEDOARA;	
B1	A1
Intabulare, drept de PROPRIETATE, dobandit prin Reconstituire, cota actuala 1/1 1) GAVRILEȚ SILVIA	

C. Partea III. SARCINI .

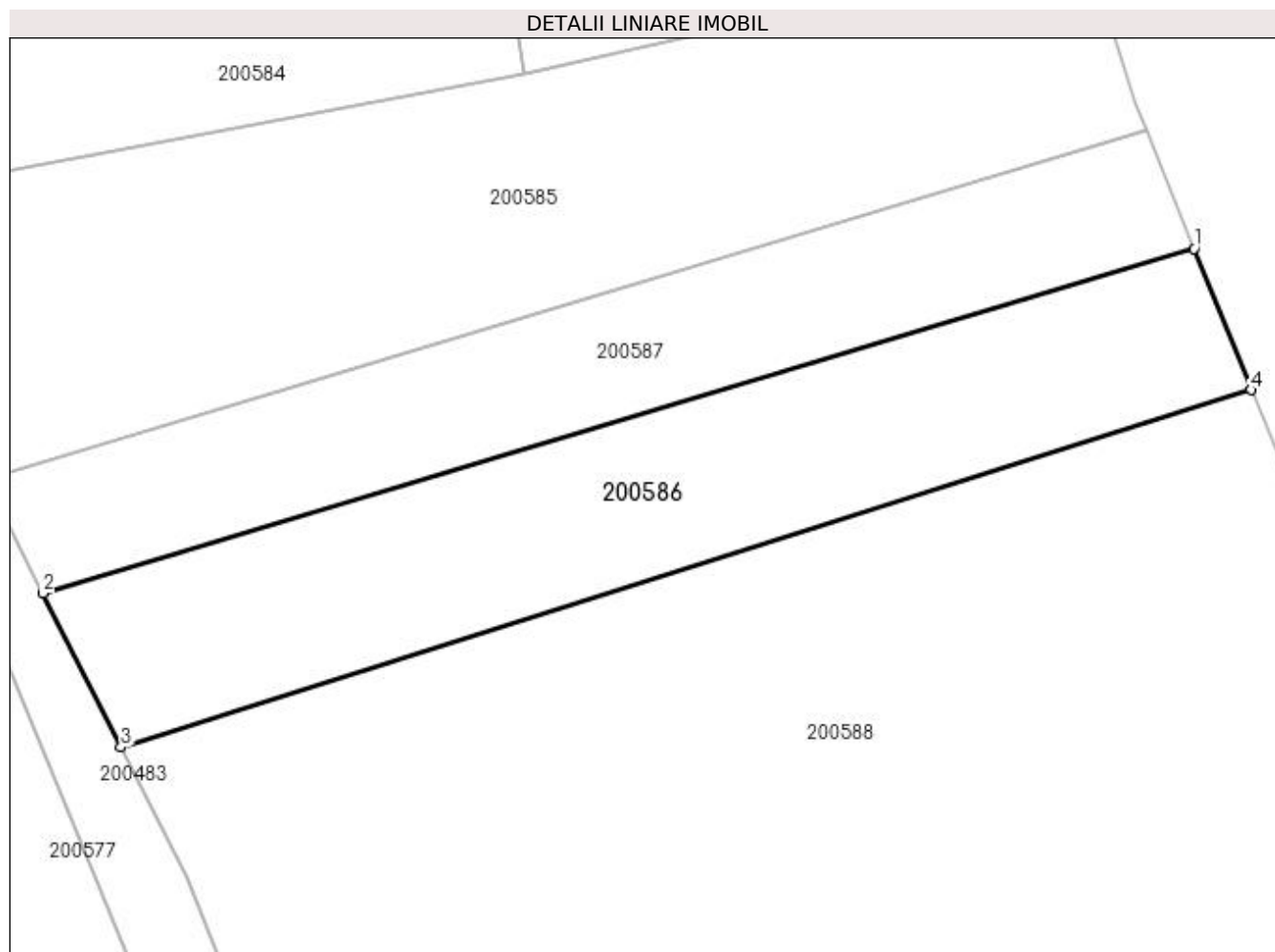
Inscrieri privind dezmembramintele dreptului de proprietate, drepturi reale de garanție și sarcini	Referințe
NU SUNT	

Anexa Nr. 1 La Partea I

Teren

Nr cadastral	Suprafața (mp)*	Observații / Referințe
	860	

* Suprafața este determinată în planul de proiecție Stereo 70.



Date referitoare la teren

Crt	Categorie folosință	Intra vilan	Suprafața (mp)	Tarla	Parcelă	Nr. topo	Observații / Referințe
1	pasune	NU	860	20	844/12	-	

Lungime Segmente

1) Valorile lungimilor segmentelor sunt obținute din proiecție în plan.

Punct început	X / Y	Punct sfârșit	X / Y	Lungime segment (** (m)
1	334.999,184 520.601,057	2	334.922,19 520.578,012	80.369
2	334.922,19 520.578,012	3	334.927,405 520.567,702	11.554
3	334.927,405 520.567,702	4	335.002,99 520.591,606	79.275
4	335.002,99 520.591,606	1	334.999,184 520.601,057	10.188

**** Lungimile segmentelor sunt determinate în planul de proiecție Stereo 70 și sunt rotunjite la 1 milimetru.**

***** Distanța dintre puncte este formată din segmente cumulate ce sunt mai mici decât valoarea 1 milimetru.**

**DATE DESPRE IMOBILUL NR. 200587**

Oficiul de Cadastru și Publicitate Imobiliară HUNEDOARA
Biroul de Cadastru și Publicitate Imobiliară Brad

A. Partea I. Descrierea imobilului

TEREN Extravilan

Adresa: Jud. Hunedoara

Nr. Crt	Nr cadastral Nr. topografic	Suprafața* (mp)	Observații / Referințe
A1		680	Sector cadastral:3 Teren neimprejmuit;

B. Partea II. Proprietari și acte

Inscrieri privitoare la dreptul de proprietate și alte drepturi reale	Referințe
1 / 07/07/2023	
Act Notarial nr. 2877, din 28/09/2004 emis de Poenar Viorica Maria;	
B1	A1
Intabulare, drept de PROPRIETATE, dobandit prin Conventie, cota actuala 1/1	
1) ALMĂȘAN GHEORGHE	
2) ALMĂȘAN MARTA	

C. Partea III. SARCINI .

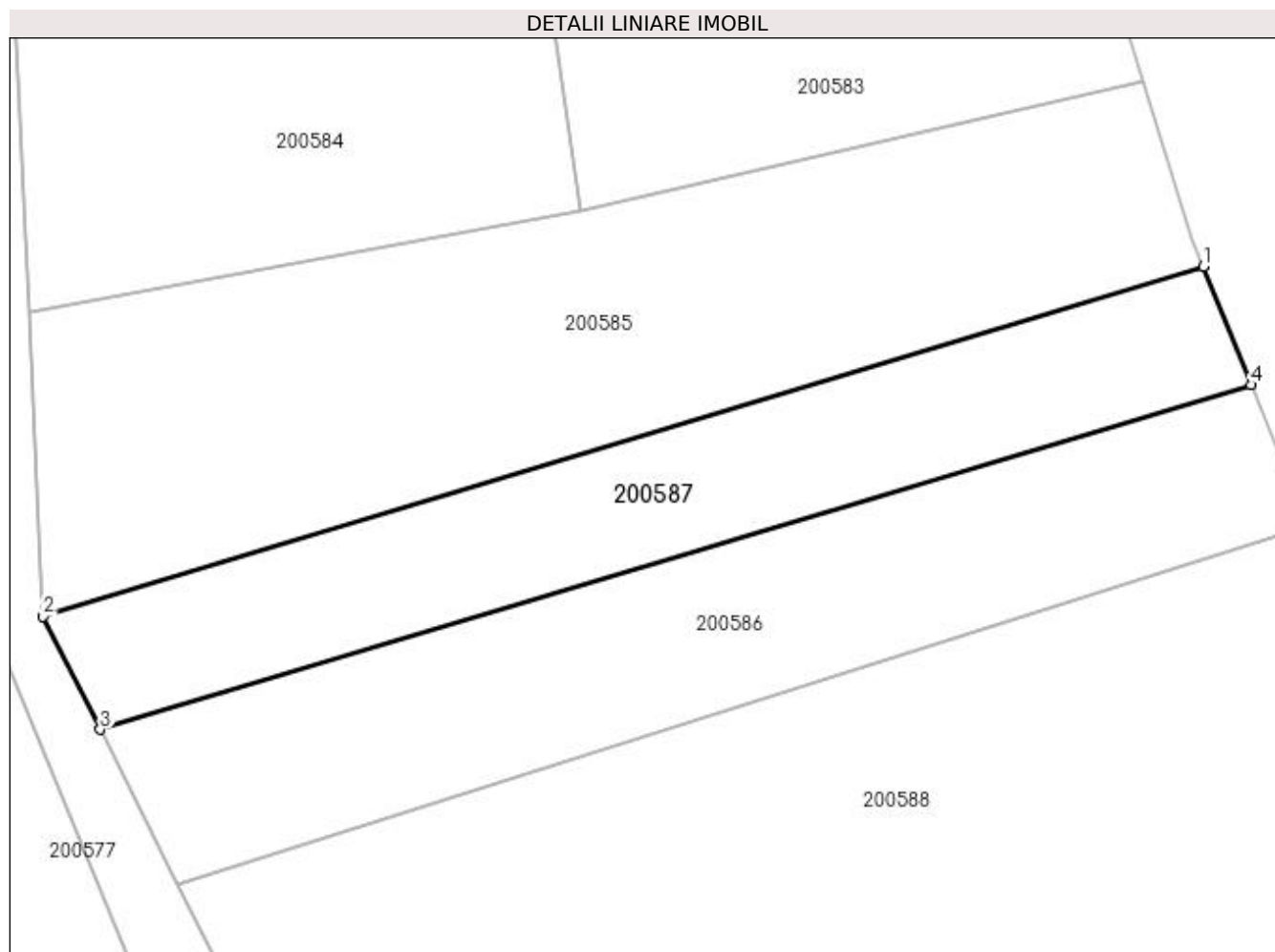
Inscrieri privind dezmembramintele dreptului de proprietate, drepturi reale de garanție și sarcini	Referințe
NU SUNT	

Anexa Nr. 1 La Partea I

Teren

Nr cadastral	Suprafața (mp)*	Observații / Referințe
	680	

* Suprafața este determinată în planul de proiecție Stereo 70.



Date referitoare la teren

Crt	Categorie folosință	Intra vilan	Suprafața (mp)	Tarla	Parcelă	Nr. topo	Observații / Referințe
1	pasune	NU	680	20	844/10	-	

Lungime Segmente

1) Valorile lungimilor segmentelor sunt obținute din proiecție în plan.

Punct început	X / Y	Punct sfârșit	X / Y	Lungime segment (** (m)
1	334.995,992 520.608,984	2	334.918,362 520.585,579	81.081
2	334.918,362 520.585,579	3	334.922,19 520.578,012	8.48
3	334.922,19 520.578,012	4	334.999,184 520.601,057	80.369
4	334.999,184 520.601,057	1	334.995,992 520.608,984	8.546

**** Lungimile segmentelor sunt determinate în planul de proiecție Stereo 70 și sunt rotunjite la 1 milimetru.**

***** Distanța dintre puncte este formată din segmente cumulate ce sunt mai mici decât valoarea 1 milimetru.**

**DATE DESPRE IMOBILUL NR. 200588**

Oficiul de Cadastru și Publicitate Imobiliară HUNEDOARA
Biroul de Cadastru și Publicitate Imobiliară Brad

A. Partea I. Descrierea imobilului

TEREN Extravilan

Adresa: Jud. Hunedoara

Nr. Crt	Nr cadastral Nr. topografic	Suprafața* (mp)	Observații / Referințe
A1		6.271	Sector cadastral:3 Teren neimprejmuit;

B. Partea II. Proprietari și acte

Inscrieri privitoare la dreptul de proprietate și alte drepturi reale		Referințe
1 / 19/07/2023		
Act Normativ nr. 7, din 13/03/1996 emis de PARLAMENTUL ROMÂNIEI;		
B1	Inscrierea provizorie, drept de PROPRIETATE, dobandit prin Lege, cota actuala 1/1	A1
1) COMUNA CRÎȘCIOR -REZERVA COMISIEI LOCALE DE FOND FUNCJAR, CIF:4468331		

C. Partea III. SARCINI .

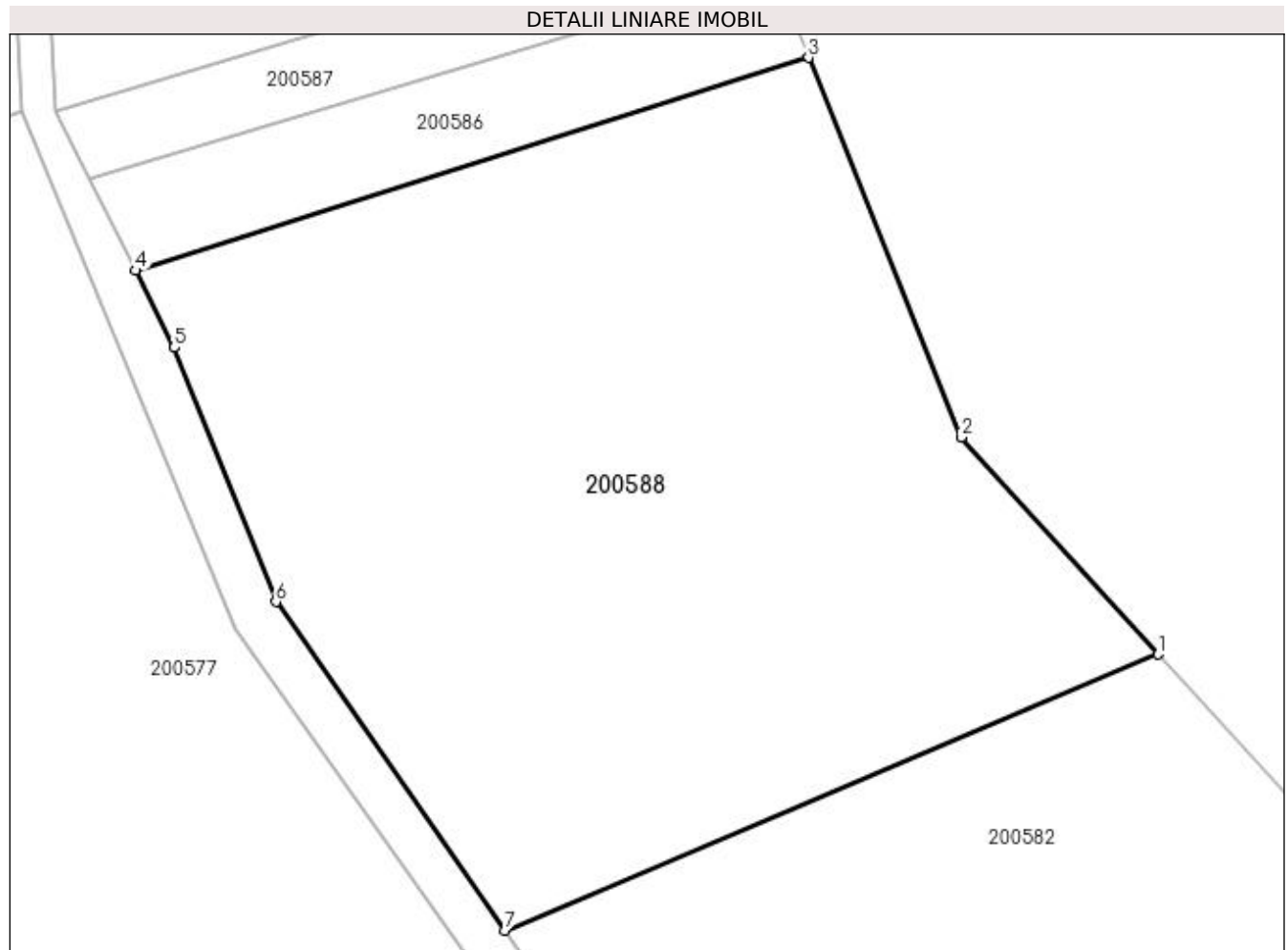
Inscrieri privind dezmembramintele dreptului de proprietate, drepturi reale de garanție și sarcini	Referințe
NU SUNT	

Anexa Nr. 1 La Partea I

Teren

Nr cadastral	Suprafața (mp)*	Observații / Referințe
	6.271	

* Suprafața este determinată în planul de proiecție Stereo 70.



Date referitoare la teren

Crt	Categorie folosință	Intra vilan	Suprafața (mp)	Tarla	Parcelă	Nr. topo	Observații / Referințe
1	faneata	NU	6.271	20	-	-	

Lungime Segmente

1) Valorile lungimilor segmentelor sunt obținute din proiecție în plan.

Punct început	X / Y	Punct sfârșit	X / Y	Lungime segment (** (m)
1	335.042,258 520.524,647	2	335.020,138 520.549,026	32.918
2	335.020,138 520.549,026	3	335.002,99 520.591,606	45.904
3	335.002,99 520.591,606	4	334.927,405 520.567,702	79.275
4	334.927,405 520.567,702	5	334.931,77 520.559,072	9.671
5	334.931,77 520.559,072	6	334.943,171 520.530,546	30.72

Punct început	X / Y	Punct sfârșit	X / Y	Lungime segment (** (m)
6	334.943,171 520.530,546	7	334.968,894 520.493,656	44.973
7	334.968,894 520.493,656	1	335.042,258 520.524,647	79.641

** Lungimile segmentelor sunt determinate în planul de proiecție Stereo 70 și sunt rotunjite la 1 milimetru.

*** Distanța dintre puncte este formată din segmente cumulate ce sunt mai mici decât valoarea 1 milimetru.

**DATE DESPRE IMOBILUL NR. 200589**

Oficiul de Cadastru și Publicitate Imobiliară HUNEDOARA
Biroul de Cadastru și Publicitate Imobiliară Brad

A. Partea I. Descrierea imobilului

TEREN Extravilan

Adresa: Jud. Hunedoara

Nr. Crt	Nr cadastral Nr. topografic	Suprafața* (mp)	Observații / Referințe
A1		250	Sector cadastral:3 Teren neimprejmuit;

B. Partea II. Proprietari și acte

Inscrieri privitoare la dreptul de proprietate și alte drepturi reale	Referințe
1 / 13/07/2023	
Act Administrativ nr. 47188/95, din 12/09/1997 emis de CJPSDPAT HUNEDOARA;	
B1	A1
Intabulare, drept de PROPRIETATE, dobandit prin Reconstituire, cota actuala 1/1 1) GAVRILEȚ SILVIA	

C. Partea III. SARCINI .

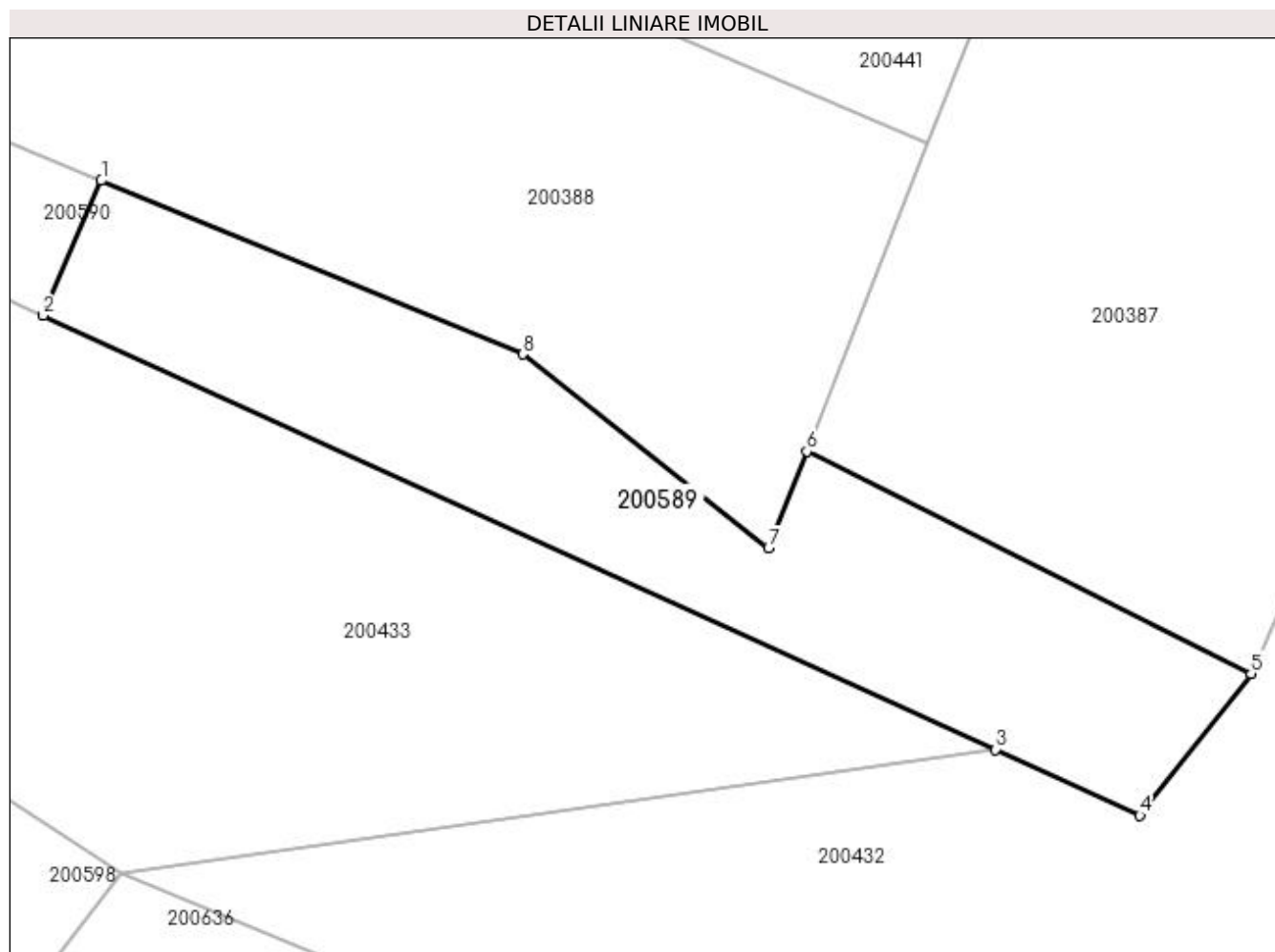
Inscrieri privind dezmembramintele dreptului de proprietate, drepturi reale de garanție și sarcini	Referințe
NU SUNT	

Anexa Nr. 1 La Partea I

Teren

Nr cadastral	Suprafața (mp)*	Observații / Referințe
	250	

* Suprafața este determinată în planul de proiecție Stereo 70.



Date referitoare la teren

Crt	Categorie folosință	Intra vilan	Suprafața (mp)	Tarla	Parcelă	Nr. topo	Observații / Referințe
1	pasune	NU	250	20	781/2	-	

Lungime Segmente

1) Valorile lungimilor segmentelor sunt obținute din proiecție în plan.

Punct început	X / Y	Punct sfârșit	X / Y	Lungime segment (** (m)
1	335.127,012 520.240,457	2	335.124,934 520.235,634	5.252
2	335.124,934 520.235,634	3	335.158,997 520.220,125	37.427
3	335.158,997 520.220,125	4	335.164,154 520.217,777	5.667
4	335.164,154 520.217,777	5	335.168,127 520.222,842	6.437
5	335.168,127 520.222,842	6	335.152,237 520.230,782	17.763

Punct început	X / Y	Punct sfârșit	X / Y	Lungime segment (** (m)
6	335.152,237 520.230,782	7	335.150,87 520.227,321	3.722
7	335.150,87 520.227,321	8	335.142,09 520.234,253	11.187
8	335.142,09 520.234,253	1	335.127,012 520.240,457	16.304

** Lungimile segmentelor sunt determinate în planul de proiecție Stereo 70 și sunt rotunjite la 1 milimetru.

*** Distanța dintre puncte este formată din segmente cumulate ce sunt mai mici decât valoarea 1 milimetru.

**DATE DESPRE IMOBILUL NR. 200590**

Oficiul de Cadastru și Publicitate Imobiliară HUNEDOARA
Biroul de Cadastru și Publicitate Imobiliară Brad

A. Partea I. Descrierea imobilului

TEREN Extravilan

Adresa: Jud. Hunedoara

Nr. Crt	Nr cadastral Nr. topografic	Suprafața* (mp)	Observații / Referințe
A1		500	Sector cadastral:3 Teren neimprejmuit;

B. Partea II. Proprietari și acte

Inscrieri privitoare la dreptul de proprietate și alte drepturi reale		Referințe
1 / 10/07/2023		
Act Notarial nr. 119, din 06/06/2007 emis de Poenar Viorica Maria;		
B1	Intabulare, drept de PROPRIETATE, dobandit prin Succesiune, cota actuala 1/2 1) ALMĂȘAN CLAUDIU	A1
Act Notarial nr. 119, din 06/07/2007 emis de Poenar Viorica Maria;		
B2	Intabulare, drept de PROPRIETATE, dobandit prin Succesiune, cota actuala 1/2 1) ALMĂȘAN NICOLAE	A1

C. Partea III. SARCINI .

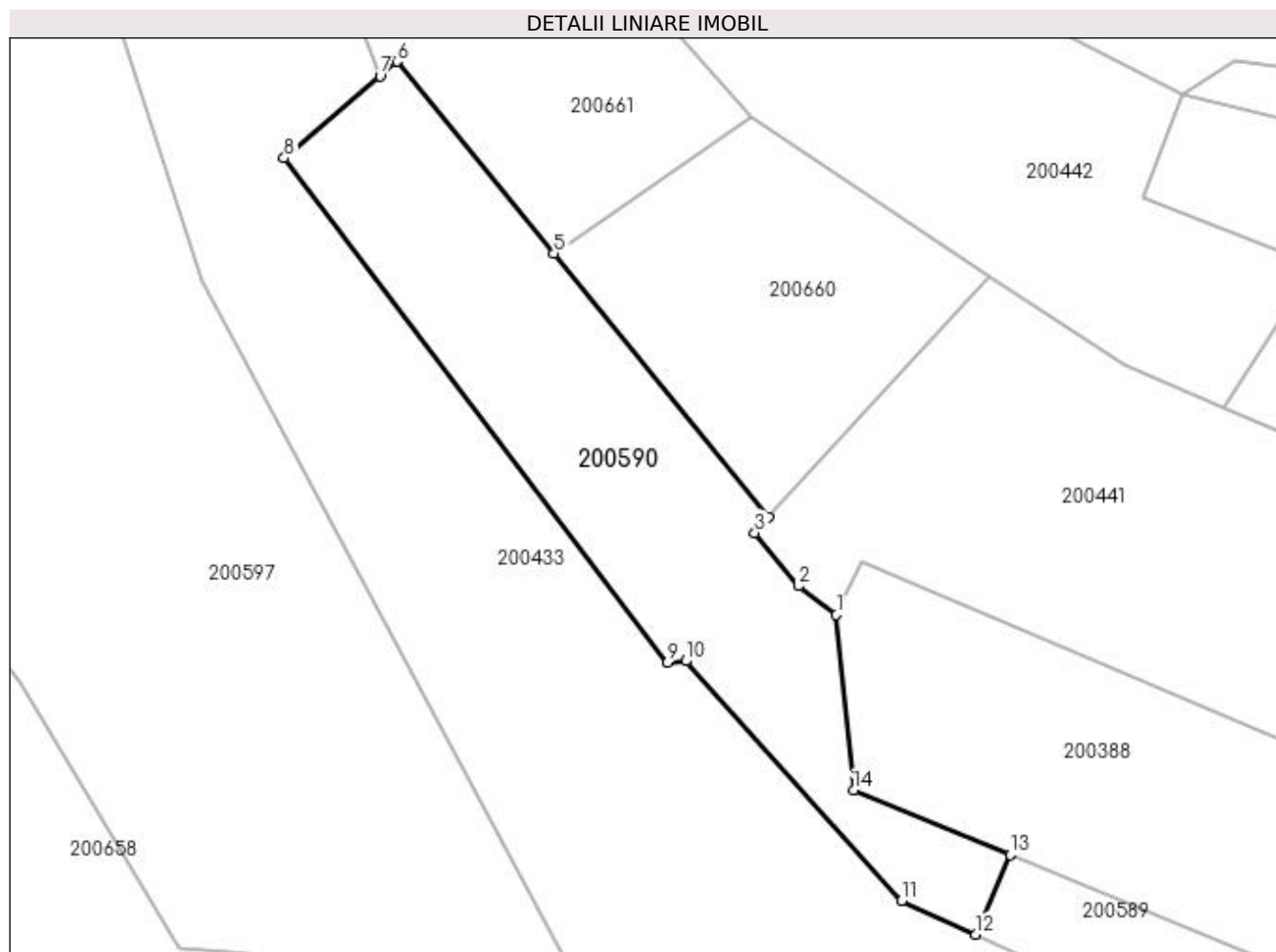
Inscrieri privind dezmembramintele dreptului de proprietate, drepturi reale de garanție și sarcini	Referințe
NU SUNT	

Anexa Nr. 1 La Partea I

Teren

Nr cadastral	Suprafața (mp)*	Observații / Referințe
	500	

* Suprafața este determinată în planul de proiecție Stereo 70.



Date referitoare la teren

Crt	Categorie folosință	Intravilan	Suprafața (mp)	Tarla	Parcelă	Nr. topo	Observații / Referințe
1	pasune	NU	500	20	781/1	-	

Lungime Segmente

1) Valorile lungimilor segmentelor sunt obținute din proiecție în plan.

Punct început	X / Y	Punct sfârșit	X / Y	Lungime segment (** (m)
1	335.116,49 520.255,002	2	335.114,185 520.256,749	2.892
2	335.114,185 520.256,749	3	335.111,532 520.259,979	4.18
3	335.111,532 520.259,979	4	335.112,391 520.260,916	1.271
4	335.112,391 520.260,916	5	335.099,353 520.276,901	20.628
5	335.099,353 520.276,901	6	335.089,85 520.288,551	15.034

Punct început	X / Y	Punct sfârșit	X / Y	Lungime segment (** (m)
6	335.089,85 520.288,551	7	335.088,801 520.287,662	1.375
7	335.088,801 520.287,662	8	335.082,995 520.282,694	7.641
8	335.082,995 520.282,694	9	335.106,242 520.252,118	38.41
9	335.106,242 520.252,118	10	335.107,347 520.252,201	1.108
10	335.107,347 520.252,201	11	335.120,451 520.237,675	19.563
11	335.120,451 520.237,675	12	335.124,934 520.235,634	4.926
12	335.124,934 520.235,634	13	335.127,012 520.240,457	5.252
13	335.127,012 520.240,457	14	335.117,518 520.244,364	10.267
14	335.117,518 520.244,364	1	335.116,49 520.255,002	10.688

** Lungimile segmentelor sunt determinate în planul de proiecție Stereo 70 și sunt rotunjite la 1 milimetru.

*** Distanța dintre puncte este formată din segmente cumulate ce sunt mai mici decât valoarea 1 milimetru.

**DATE DESPRE IMOBILUL NR. 200591**

Oficiul de Cadastru și Publicitate Imobiliară HUNEDOARA
Biroul de Cadastru și Publicitate Imobiliară Brad

A. Partea I. Descrierea imobilului

TEREN Extravilan

Adresa: Jud. Hunedoara

Nr. Crt	Nr cadastral Nr. topografic	Suprafața* (mp)	Observații / Referințe
A1		580	Sector cadastral:3 Teren neimprejmuit;

B. Partea II. Proprietari și acte

Inscrieri privitoare la dreptul de proprietate și alte drepturi reale		Referințe
1 / 18/07/2023		
Act Normativ nr. 7, din 13/03/1996 emis de PARLAMENTUL ROMÂNIEI;		
B1	Intabulare, drept de PROPRIETATE, dobândit prin Lege, cota actuala 1/1	A1
1) COMUNA CRIȘCIOR -REZERVA COMISIEI LOCALE DE FOND FUNCJAR, CIF:4468331		

C. Partea III. SARCINI .

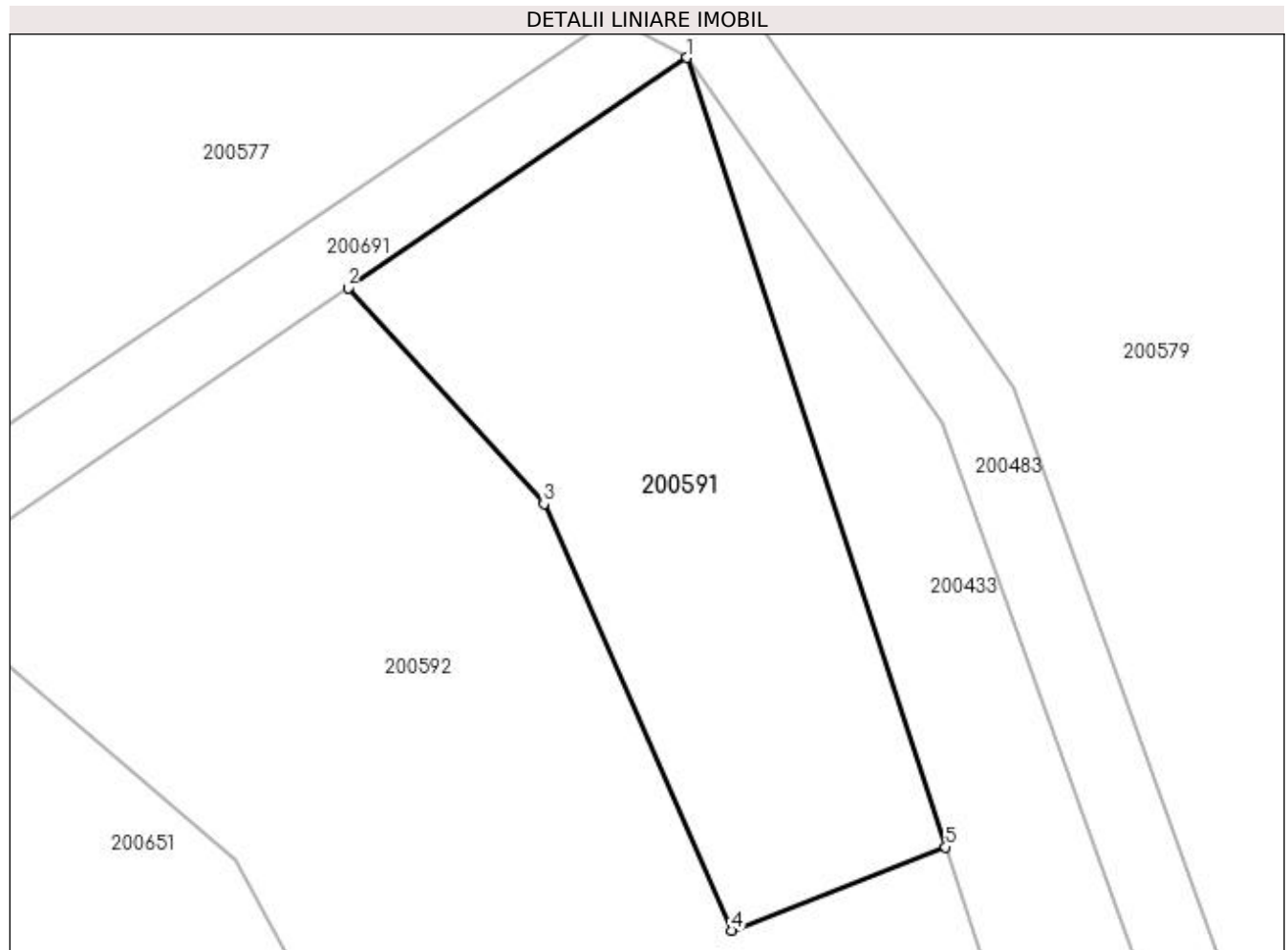
Inscrieri privind dezmembramintele dreptului de proprietate, drepturi reale de garanție și sarcini	Referințe
NU SUNT	

Anexa Nr. 1 La Partea I

Teren

Nr cadastral	Suprafața (mp)*	Observații / Referințe
	580	

* Suprafața este determinată în planul de proiecție Stereo 70.



Date referitoare la teren

Crt	Categorie folosință	Intra vilan	Suprafața (mp)	Tarla	Parcelă	Nr. topo	Observații / Referințe
1	faneata	NU	580	20	-	-	PÂRÂU

Lungime Segmente

1) Valorile lungimilor segmentelor sunt obținute din proiecție în plan.

Punct început	X / Y	Punct sfârșit	X / Y	Lungime segment (** (m)
1	335.029,916 520.421,866	2	335.012,779 520.410,211	20.725
2	335.012,779 520.410,211	3	335.022,685 520.399,312	14.729
3	335.022,685 520.399,312	4	335.032,179 520.377,744	23.564
4	335.032,179 520.377,744	5	335.043,015 520.381,961	11.628
5	335.043,015 520.381,961	1	335.029,916 520.421,866	41.999

**** Lungimile segmentelor sunt determinate în planul de proiecție Stereo 70 și sunt rotunjite la 1 milimetru.**

***** Distanța dintre puncte este formată din segmente cumulate ce sunt mai mici decât valoarea 1 milimetru.**

**DATE DESPRE IMOBILUL NR. 200592**

Oficiul de Cadastru și Publicitate Imobiliară HUNEDOARA
Biroul de Cadastru și Publicitate Imobiliară Brad

A. Partea I. Descrierea imobilului

TEREN Extravilan

Adresa: Jud. Hunedoara

Nr. Crt	Nr cadastral Nr. topografic	Suprafața* (mp)	Observații / Referințe
A1		1.970	Sector cadastral:3 Teren neimprejmuit;

B. Partea II. Proprietari și acte

Inscrieri privitoare la dreptul de proprietate și alte drepturi reale	Referințe
1 / 14/07/2023	
Act Administrativ nr. 14024/68, din 03/03/1998 emis de CJPSDPAT HUNEDOARA;	
B1	A1
Intabulare, drept de PROPRIETATE, dobândit prin Reconstituire, cota actuala 1/1 1) ALMĂȘAN NICOLAE	

C. Partea III. SARCINI .

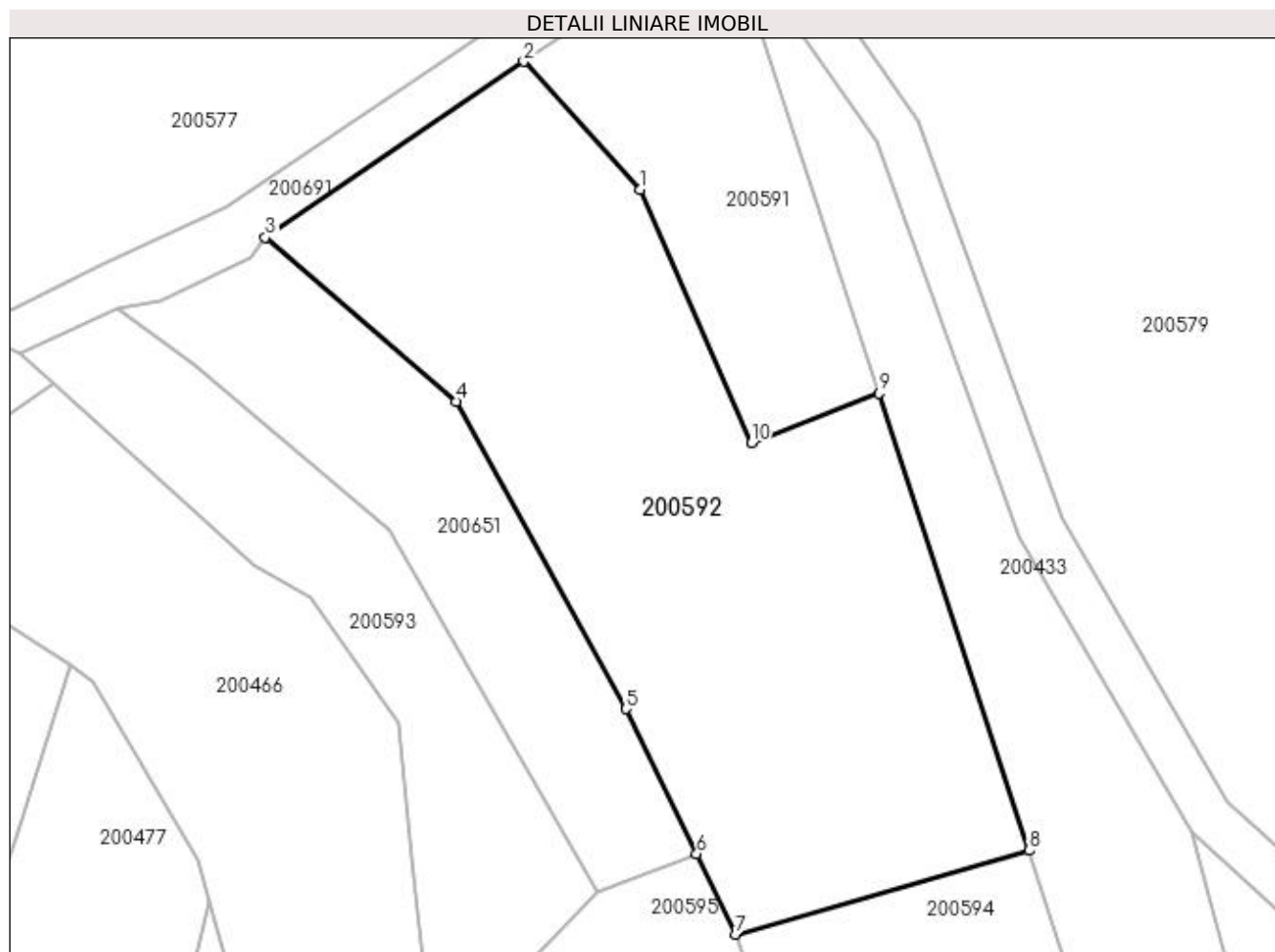
Inscrieri privind dezmembramintele dreptului de proprietate, drepturi reale de garanție și sarcini	Referințe
NU SUNT	

Anexa Nr. 1 La Partea I

Teren

Nr cadastral	Suprafața (mp)*	Observații / Referințe
	1.970	

* Suprafața este determinată în planul de proiecție Stereo 70.



Date referitoare la teren

Crt	Categorie folosință	Intra vilan	Suprafața (mp)	Tarla	Parcelă	Nr. topo	Observații / Referințe
1	faneata	NU	1.970	20	782/1	-	

Lungime Segmente

1) Valorile lungimilor segmentelor sunt obținute din proiecție în plan.

Punct început	X / Y	Punct sfârșit	X / Y	Lungime segment (** (m)
1	335.022,685 520.399,312	2	335.012,779 520.410,211	14.729
2	335.012,779 520.410,211	3	334.990,776 520.395,248	26.609
3	334.990,776 520.395,248	4	335.007,038 520.381,29	21.43
4	335.007,038 520.381,29	5	335.021,471 520.355,113	29.892
5	335.021,471 520.355,113	6	335.027,498 520.342,773	13.732

Punct început	X / Y	Punct sfârșit	X / Y	Lungime segment (** (m)
6	335.027,498 520.342,773	7	335.030,838 520.335,933	7.612
7	335.030,838 520.335,933	8	335.055,778 520.343,08	25.944
8	335.055,778 520.343,08	9	335.043,015 520.381,961	40.922
9	335.043,015 520.381,961	10	335.032,179 520.377,744	11.628
10	335.032,179 520.377,744	1	335.022,685 520.399,312	23.564

** Lungimile segmentelor sunt determinate în planul de proiecție Stereo 70 și sunt rotunjite la 1 milimetru.

*** Distanța dintre puncte este formată din segmente cumulate ce sunt mai mici decât valoarea 1 milimetru.

**DATE DESPRE IMOBILUL NR. 200593**

Oficiul de Cadastru și Publicitate Imobiliară HUNEDOARA
Biroul de Cadastru și Publicitate Imobiliară Brad

A. Partea I. Descrierea imobilului

TEREN Extravilan

Adresa: Jud. Hunedoara

Nr. Crt	Nr cadastral Nr. topografic	Suprafața* (mp)	Observații / Referințe
A1		700	Sector cadastral:3 Teren neimprejmuit;

B. Partea II. Proprietari și acte

Inscrieri privitoare la dreptul de proprietate și alte drepturi reale	Referințe
1 / 13/07/2023	
Act Administrativ nr. 47188/25, din 21/07/1997 emis de CJPSDPAT HUNEDOARA;	
B1	A1
Intabulare, drept de PROPRIETATE, dobandit prin Reconstituire, cota actuala 1/1 1) ALMĂȘAN SILVIA	

C. Partea III. SARCINI .

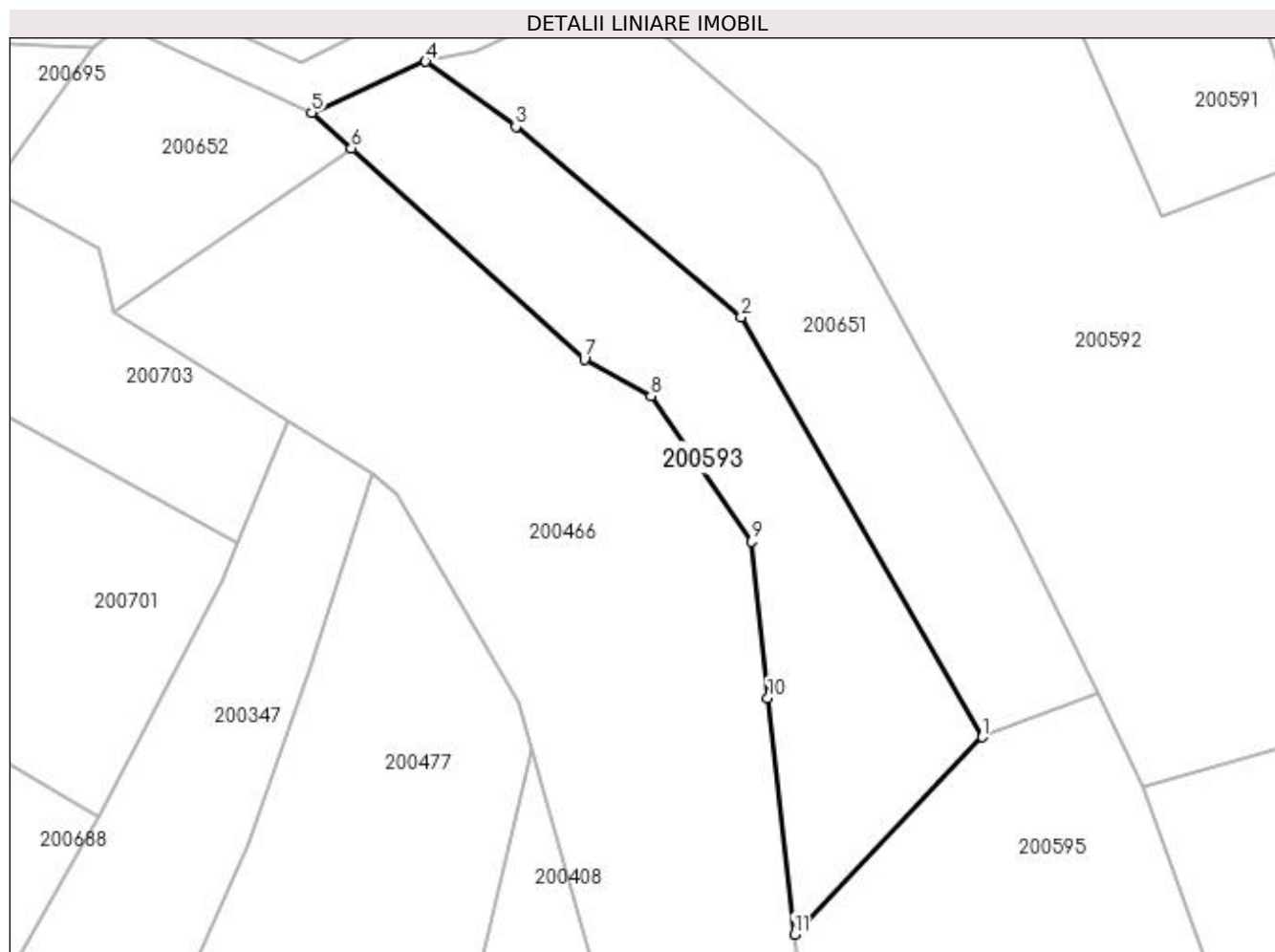
Inscrieri privind dezmembramintele dreptului de proprietate, drepturi reale de garanție și sarcini	Referințe
NU SUNT	

Anexa Nr. 1 La Partea I

Teren

Nr cadastral	Suprafața (mp)*	Observații / Referințe
	700	

* Suprafața este determinată în planul de proiecție Stereo 70.



Date referitoare la teren

Crt	Categorie folosință	Intra vilan	Suprafața (mp)	Tarla	Parcelă	Nr. topo	Observații / Referințe
1	faneata	NU	700	20	787/6	-	

Lungime Segmente

1) Valorile lungimilor segmentelor sunt obținute din proiecție în plan.

Punct început	X / Y	Punct sfârșit	X / Y	Lungime segment (** (m)
1	335.019,003 520.339,599	2	335.001,323 520.370,413	35.525
2	335.001,323 520.370,413	3	334.984,775 520.384,361	21.642
3	334.984,775 520.384,361	4	334.978,139 520.389,143	8.179
4	334.978,139 520.389,143	5	334.969,804 520.385,389	9.142
5	334.969,804 520.385,389	6	334.972,691 520.382,776	3.894

Punct început	X / Y	Punct sfârșit	X / Y	Lungime segment (** (m)
6	334.972,691 520.382,776	7	334.989,798 520.367,293	23.073
7	334.989,798 520.367,293	8	334.994,688 520.364,603	5.581
8	334.994,688 520.364,603	9	335.002,066 520.353,945	12.963
9	335.002,066 520.353,945	10	335.003,269 520.342,459	11.549
10	335.003,269 520.342,459	11	335.005,206 520.325,12	17.447
11	335.005,206 520.325,12	1	335.019,003 520.339,599	20.0

** Lungimile segmentelor sunt determinate în planul de proiecție Stereo 70 și sunt rotunjite la 1 milimetru.

*** Distanța dintre puncte este formată din segmente cumulate ce sunt mai mici decât valoarea 1 milimetru.

**DATE DESPRE IMOBILUL NR. 200594**

Oficiul de Cadastru și Publicitate Imobiliară HUNEDOARA
Biroul de Cadastru și Publicitate Imobiliară Brad

A. Partea I. Descrierea imobilului

TEREN Extravilan

Adresa: Jud. Hunedoara

Nr. Crt	Nr cadastral Nr. topografic	Suprafața* (mp)	Observații / Referințe
A1		1.140	Sector cadastral:3 Teren neimprejmuit;

B. Partea II. Proprietari și acte

Inscrieri privitoare la dreptul de proprietate și alte drepturi reale	Referințe
1 / 13/07/2023	
Act Administrativ nr. 46169/77, din 27/03/1997 emis de CJPSDPAT HUNEDOARA;	
B1	A1
Intabulare, drept de PROPRIETATE, dobandit prin Reconstituire, cota actuala 1/1 1) ZĂHUȚ ANA	

C. Partea III. SARCINI .

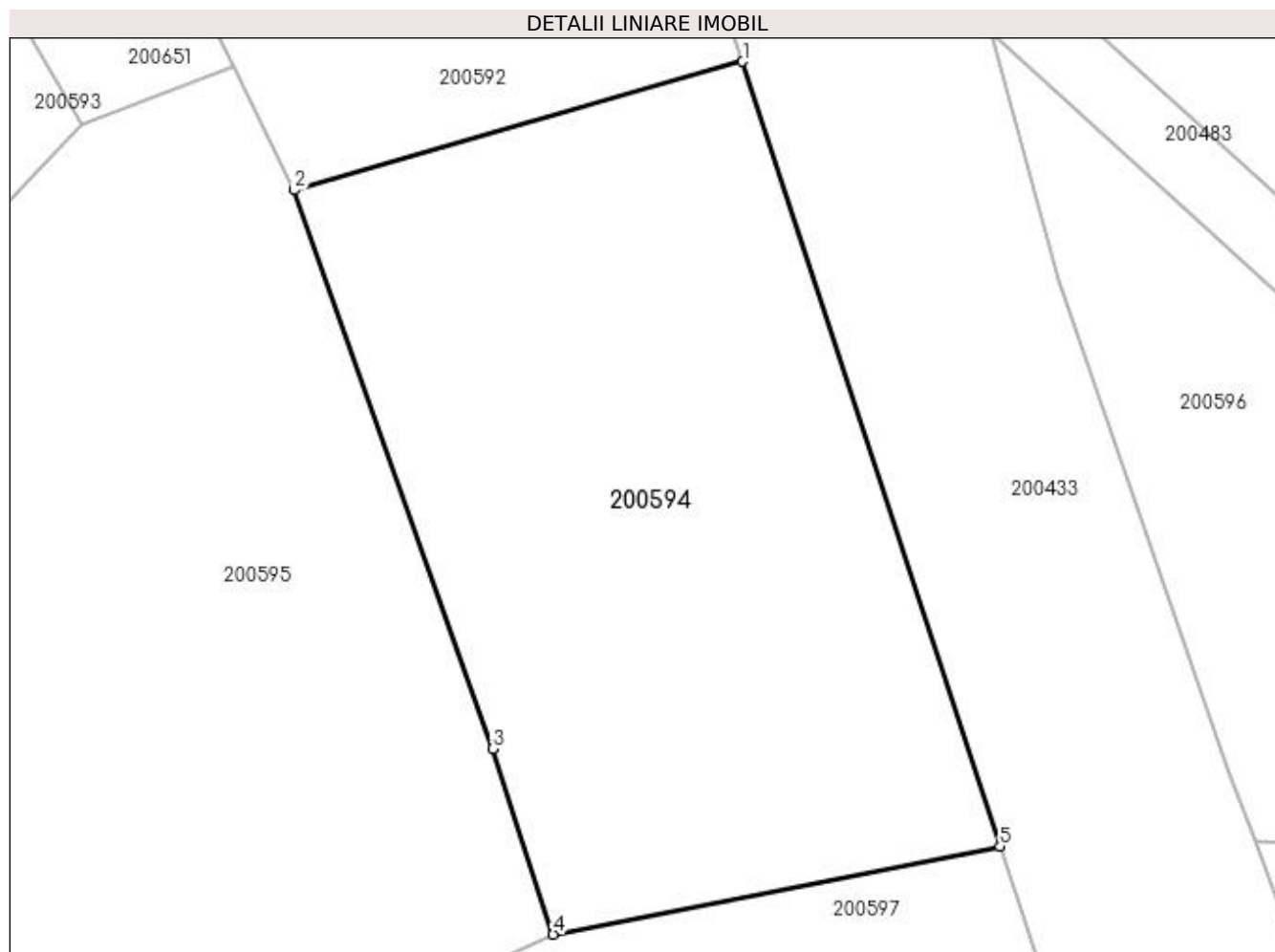
Inscrieri privind dezmembramintele dreptului de proprietate, drepturi reale de garanție și sarcini	Referințe
NU SUNT	

Anexa Nr. 1 La Partea I

Teren

Nr cadastral	Suprafața (mp)*	Observații / Referințe
	1.140	

* Suprafața este determinată în planul de proiecție Stereo 70.



Date referitoare la teren

Crt	Categorie folosință	Intravilan	Suprafața (mp)	Tarla	Parcelă	Nr. topo	Observații / Referințe
1	faneata	NU	1.140	20	787/3	-	

Lungime Segmente

1) Valorile lungimilor segmentelor sunt obținute din proiecție în plan.

Punct început	X / Y	Punct sfârșit	X / Y	Lungime segment (** (m)
1	335.055,778 520.343,08	2	335.030,838 520.335,933	25.944
2	335.030,838 520.335,933	3	335.041,874 520.304,88	32.956
3	335.041,874 520.304,88	4	335.045,253 520.294,578	10.842
4	335.045,253 520.294,578	5	335.070,095 520.299,464	25.318
5	335.070,095 520.299,464	1	335.055,778 520.343,08	45.905

**** Lungimile segmentelor sunt determinate în planul de proiecție Stereo 70 și sunt rotunjite la 1 milimetru.**

***** Distanța dintre puncte este formată din segmente cumulate ce sunt mai mici decât valoarea 1 milimetru.**

**DATE DESPRE IMOBILUL NR. 200595**

Oficiul de Cadastru și Publicitate Imobiliară HUNEDOARA
Biroul de Cadastru și Publicitate Imobiliară Brad

A. Partea I. Descrierea imobilului

TEREN Extravilan

Adresa: Jud. Hunedoara

Nr. Crt	Nr cadastral Nr. topografic	Suprafața* (mp)	Observații / Referințe
A1		1.640	Sector cadastral:3 Teren neimprejmuit;

B. Partea II. Proprietari și acte

Inscrieri privitoare la dreptul de proprietate și alte drepturi reale	Referințe
1 / 13/07/2023	
Act Administrativ nr. 46169/79, din 31/03/1997 emis de CJPSDPAT HUNEDOARA;	
B1	A1
Intabulare, drept de PROPRIETATE, dobandit prin Reconstituire, cota actuala 1/1 1) RUDA SILVIA	

C. Partea III. SARCINI .

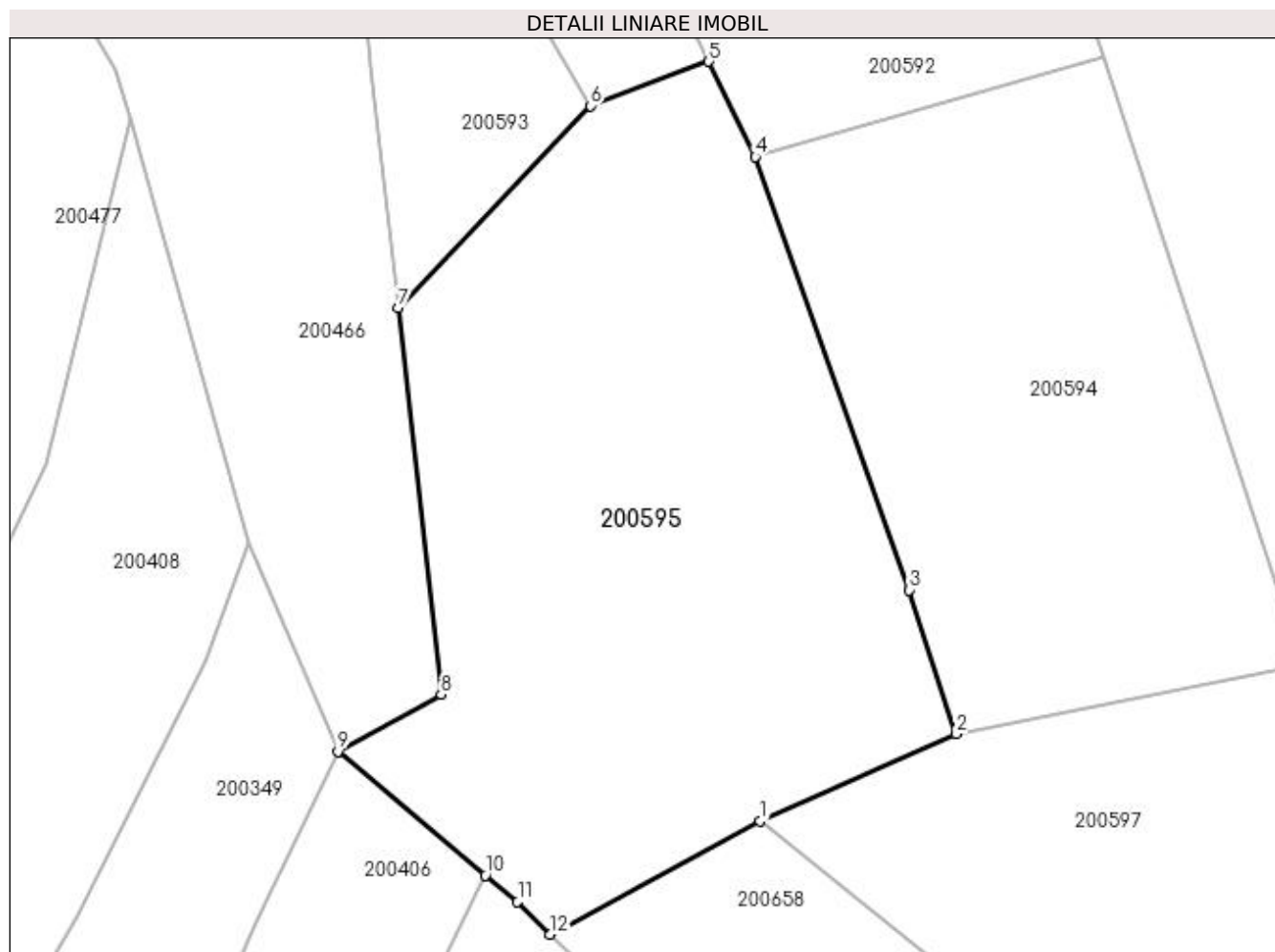
Inscrieri privind dezmembramintele dreptului de proprietate, drepturi reale de garanție și sarcini	Referințe
NU SUNT	

Anexa Nr. 1 La Partea I

Teren

Nr cadastral	Suprafața (mp)*	Observații / Referințe
	1.640	

* Suprafața este determinată în planul de proiecție Stereo 70.



Date referitoare la teren

Crt	Categorie folosință	Intra vilan	Suprafața (mp)	Tarla	Parcelă	Nr. topo	Observații / Referințe
1	faneata	NU	1.640	20	787/2	-	

Lungime Segmente

1) Valorile lungimilor segmentelor sunt obținute din proiecție în plan.

Punct început	X / Y	Punct sfârșit	X / Y	Lungime segment (** (m)
1	335.031,19 520.288,311	2	335.045,253 520.294,578	15.397
2	335.045,253 520.294,578	3	335.041,874 520.304,88	10.842
3	335.041,874 520.304,88	4	335.030,838 520.335,933	32.956
4	335.030,838 520.335,933	5	335.027,498 520.342,773	7.612
5	335.027,498 520.342,773	6	335.019,003 520.339,599	9.068

Punct început	X / Y	Punct sfârșit	X / Y	Lungime segment (** (m)
6	335.019,003 520.339,599	7	335.005,206 520.325,12	20.0
7	335.005,206 520.325,12	8	335.008,302 520.297,396	27.897
8	335.008,302 520.297,396	9	335.000,882 520.293,302	8.475
9	335.000,882 520.293,302	10	335.011,465 520.284,426	13.812
10	335.011,465 520.284,426	11	335.013,782 520.282,527	2.996
11	335.013,782 520.282,527	12	335.016,085 520.280,194	3.277
12	335.016,085 520.280,194	1	335.031,19 520.288,311	17.147

** Lungimile segmentelor sunt determinate în planul de proiecție Stereo 70 și sunt rotunjite la 1 milimetru.

*** Distanța dintre puncte este formată din segmente cumulate ce sunt mai mici decât valoarea 1 milimetru.

**DATE DESPRE IMOBILUL NR. 200596**

Oficiul de Cadastru și Publicitate Imobiliară HUNEDOARA
Biroul de Cadastru și Publicitate Imobiliară Brad

A. Partea I. Descrierea imobilului

TEREN Extravilan

Adresa: Jud. Hunedoara

Nr. Crt	Nr cadastral Nr. topografic	Suprafața* (mp)	Observații / Referințe
A1		932	Sector cadastral:3 Teren neimprejmuit;

B. Partea II. Proprietari și acte

Inscrieri privitoare la dreptul de proprietate și alte drepturi reale		Referințe
1 / 19/07/2023		
Act Normativ nr. 7, din 13/03/1996 emis de PARLAMENTUL ROMÂNIEI;		
B1	Inscrierea provizorie, drept de PROPRIETATE, dobandit prin Lege, cota actuala 1/1	A1
1) COMUNA CRÎȘCIOR -REZERVA COMISIEI LOCALE DE FOND FUNCJAR, CIF:4468331		

C. Partea III. SARCINI .

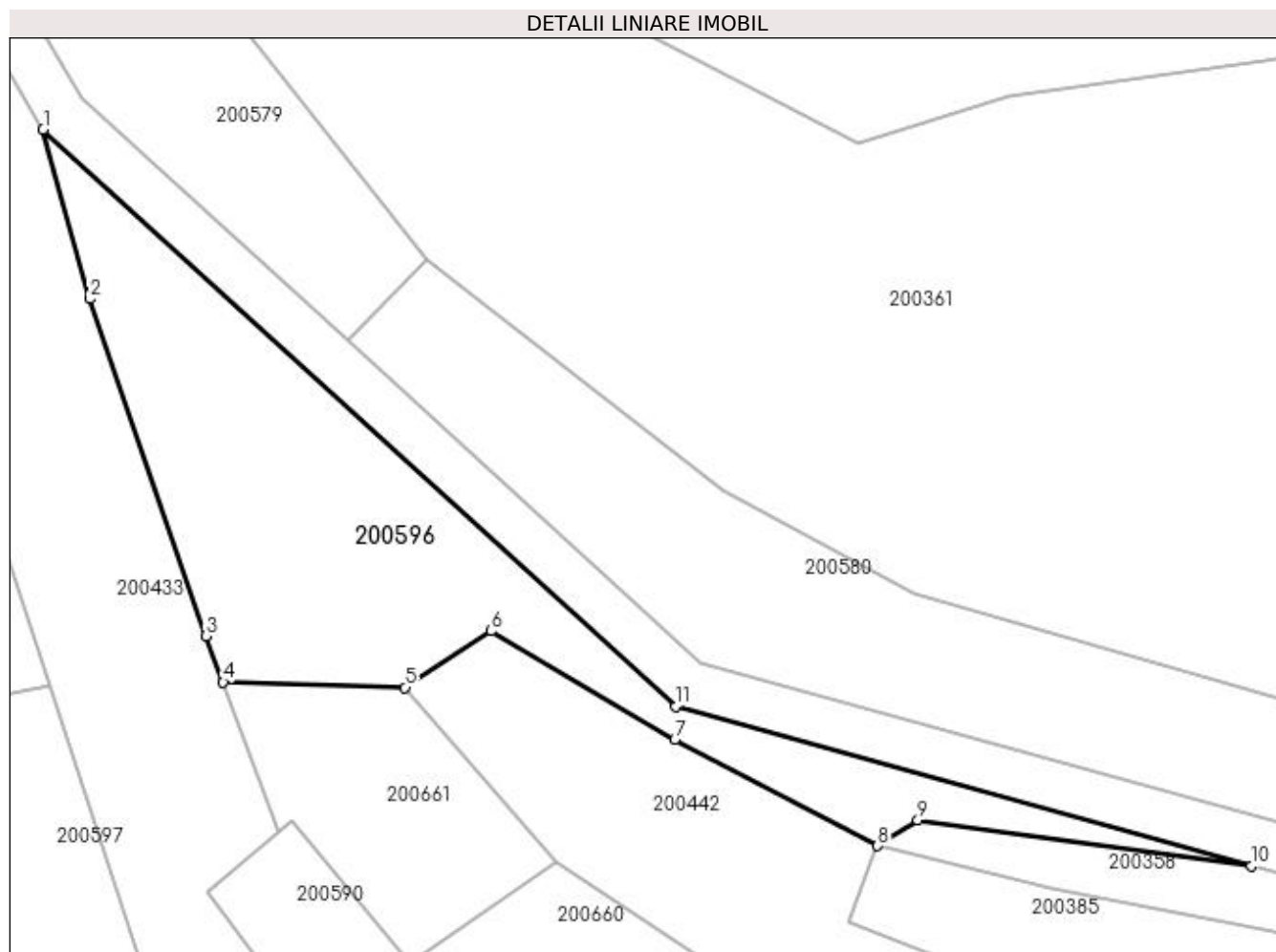
Inscrieri privind dezmembramintele dreptului de proprietate, drepturi reale de garanție și sarcini	Referințe
NU SUNT	

Anexa Nr. 1 La Partea I

Teren

Nr cadastral	Suprafața (mp)*	Observații / Referințe
	932	

* Suprafața este determinată în planul de proiecție Stereo 70.



Date referitoare la teren

Crt	Categorie folosință	Intravilan	Suprafața (mp)	Tarla	Parcelă	Nr. topo	Observații / Referințe
1	faneata	NU	932	20	-	-	

Lungime Segmente

1) Valorile lungimilor segmentelor sunt obținute din proiecție în plan.

Punct început	X / Y	Punct sfârșit	X / Y	Lungime segment (** (m)
1	335.069,614 520.344,674	2	335.073,39 520.330,934	14.249
2	335.073,39 520.330,934	3	335.082,848 520.303,546	28.975
3	335.082,848 520.303,546	4	335.084,256 520.299,789	4.012
4	335.084,256 520.299,789	5	335.099,018 520.299,357	14.768
5	335.099,018 520.299,357	6	335.106,016 520.303,95	8.371

Punct început	X / Y	Punct sfârșit	X / Y	Lungime segment (** (m)
6	335.106,016 520.303,95	7	335.120,948 520.295,116	17.35
7	335.120,948 520.295,116	8	335.137,431 520.286,503	18.597
8	335.137,431 520.286,503	9	335.140,695 520.288,581	3.87
9	335.140,695 520.288,581	10	335.167,785 520.284,835	27.348
10	335.167,785 520.284,835	11	335.121,021 520.297,804	48.529
11	335.121,021 520.297,804	1	335.069,614 520.344,674	69.566

** Lungimile segmentelor sunt determinate în planul de proiecție Stereo 70 și sunt rotunjite la 1 milimetru.

*** Distanța dintre puncte este formată din segmente cumulate ce sunt mai mici decât valoarea 1 milimetru.

**DATE DESPRE IMOBILUL NR. 200597**

Oficiul de Cadastru și Publicitate Imobiliară HUNEDOARA
Biroul de Cadastru și Publicitate Imobiliară Brad

A. Partea I. Descrierea imobilului

TEREN Extravilan

Adresa: Jud. Hunedoara

Nr. Crt	Nr cadastral Nr. topografic	Suprafața* (mp)	Observații / Referințe
A1		1.840	Sector cadastral:3 Teren neimprejmuit;

B. Partea II. Proprietari și acte

Inscrieri privitoare la dreptul de proprietate și alte drepturi reale	Referințe
1 / 13/07/2023	
Act Administrativ nr. 47188/46, din 01/08/1997 emis de CJPSDPAT HUNEDOARA;	
B1	A1
Intabulare, drept de PROPRIETATE, dobandit prin Reconstituire, cota actuala 1/1 1) RUDA NICOLAE	

C. Partea III. SARCINI .

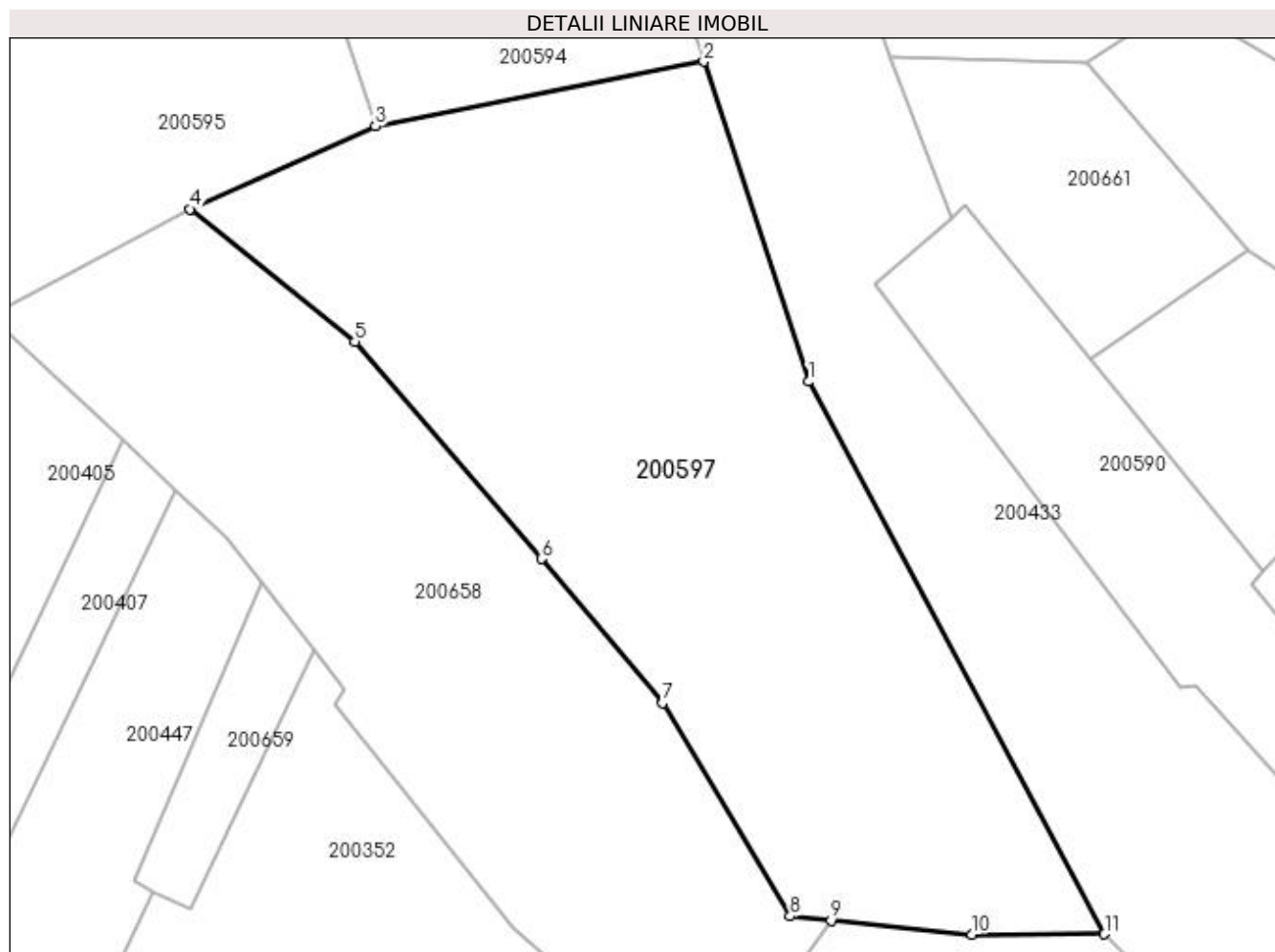
Inscrieri privind dezmembramintele dreptului de proprietate, drepturi reale de garanție și sarcini	Referințe
NU SUNT	

Anexa Nr. 1 La Partea I

Teren

Nr cadastral	Suprafața (mp)*	Observații / Referințe
	1.840	

* Suprafața este determinată în planul de proiecție Stereo 70.



Date referitoare la teren

Crt	Categorie folosință	Intra vilan	Suprafața (mp)	Tarla	Parcelă	Nr. topo	Observații / Referințe
1	faneata	NU	1.840	20	786/7	-	

Lungime Segmente

1) Valorile lungimilor segmentelor sunt obținute din proiecție în plan.

Punct început	X / Y	Punct sfârșit	X / Y	Lungime segment (** (m)
1	335.078,042 520.275,256	2	335.070,095 520.299,464	25.479
2	335.070,095 520.299,464	3	335.045,253 520.294,578	25.318
3	335.045,253 520.294,578	4	335.031,19 520.288,311	15.397
4	335.031,19 520.288,311	5	335.043,691 520.278,267	16.036
5	335.043,691 520.278,267	6	335.057,83 520.261,862	21.657

Punct început	X / Y	Punct sfârșit	X / Y	Lungime segment (** (m)
6	335.057,83 520.261,862	7	335.066,997 520.250,957	14.246
7	335.066,997 520.250,957	8	335.076,628 520.234,815	18.797
8	335.076,628 520.234,815	9	335.079,735 520.234,506	3.122
9	335.079,735 520.234,506	10	335.090,39 520.233,447	10.708
10	335.090,39 520.233,447	11	335.100,431 520.233,461	10.041
11	335.100,431 520.233,461	1	335.078,042 520.275,256	47.414

** Lungimile segmentelor sunt determinate în planul de proiecție Stereo 70 și sunt rotunjite la 1 milimetru.

*** Distanța dintre puncte este formată din segmente cumulate ce sunt mai mici decât valoarea 1 milimetru.

**DATE DESPRE IMOBILUL NR. 200598**

Oficiul de Cadastru și Publicitate Imobiliară HUNEDOARA
Biroul de Cadastru și Publicitate Imobiliară Brad

A. Partea I. Descrierea imobilului

TEREN Extravilan

Adresa: Jud. Hunedoara

Nr. Crt	Nr cadastral Nr. topografic	Suprafața* (mp)	Observații / Referințe
A1		800	Sector cadastral:3 Teren neimprejmuit;

B. Partea II. Proprietari și acte

Inscrieri privitoare la dreptul de proprietate și alte drepturi reale	Referințe
1 / 14/07/2023	
Act Administrativ nr. 46169/77, din 27/03/1997 emis de CJPSDPAT HUNEDOARA;	
B1	A1
Intabulare, drept de PROPRIETATE, dobandit prin Reconstituire, cota actuala 1/1 1) ZĂHUȚ ANA	

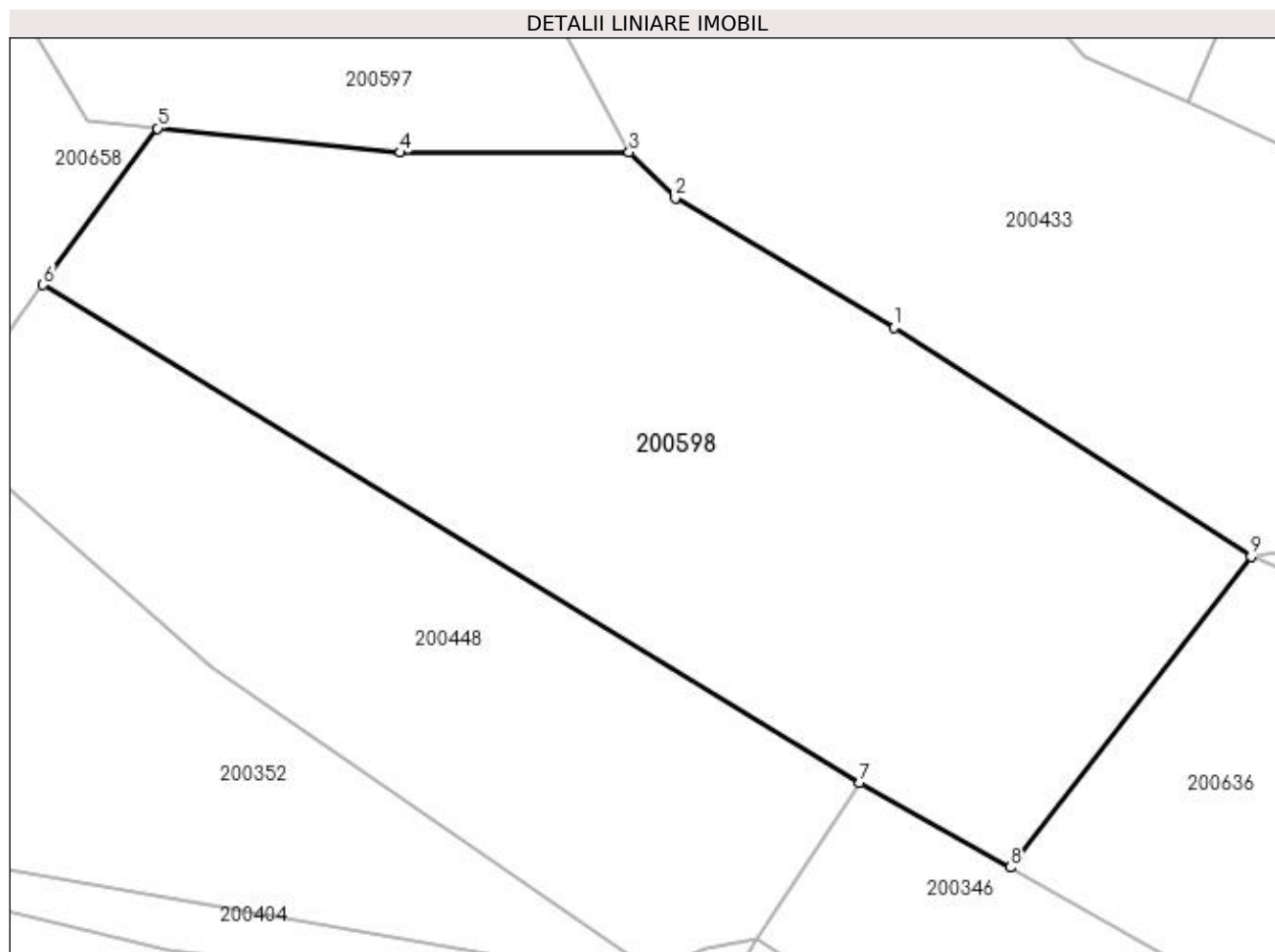
C. Partea III. SARCINI .

Inscrieri privind dezmembramintele dreptului de proprietate, drepturi reale de garanție și sarcini	Referințe
NU SUNT	

Anexa Nr. 1 La Partea I**Teren**

Nr cadastral	Suprafața (mp)*	Observații / Referințe
	800	

* Suprafața este determinată în planul de proiecție Stereo 70.

**Date referitoare la teren**

Crt	Categorie folosință	Intra vilan	Suprafața (mp)	Tarla	Parcelă	Nr. topo	Observații / Referințe
1	faneata	NU	800	20	780/25	-	

Lungime Segmente

1) Valorile lungimilor segmentelor sunt obținute din proiecție în plan.

Punct început	X / Y	Punct sfârșit	X / Y	Lungime segment (** (m)
1	335.112,037 520.225,772	2	335.102,454 520.231,455	11.141
2	335.102,454 520.231,455	3	335.100,431 520.233,461	2.849
3	335.100,431 520.233,461	4	335.090,39 520.233,447	10.041
4	335.090,39 520.233,447	5	335.079,735 520.234,506	10.708
5	335.079,735 520.234,506	6	335.074,714 520.227,647	8.501

Punct început	X / Y	Punct sfârșit	X / Y	Lungime segment (** (m)
6	335.074,714 520.227,647	7	335.110,552 520.205,794	41.975
7	335.110,552 520.205,794	8	335.117,143 520.202,087	7.563
8	335.117,143 520.202,087	9	335.127,72 520.215,722	17.257
9	335.127,72 520.215,722	1	335.112,037 520.225,772	18.627

** Lungimile segmentelor sunt determinate în planul de proiecție Stereo 70 și sunt rotunjite la 1 milimetru.

*** Distanța dintre puncte este formată din segmente cumulate ce sunt mai mici decât valoarea 1 milimetru.

**DATE DESPRE IMOBILUL NR. 200599**

Oficiul de Cadastru și Publicitate Imobiliară HUNEDOARA
Biroul de Cadastru și Publicitate Imobiliară Brad

A. Partea I. Descrierea imobilului

TEREN Extravilan

Adresa: Jud. Hunedoara

Nr. Crt	Nr cadastral Nr. topografic	Suprafața* (mp)	Observații / Referințe
A1		2.320	Sector cadastral:3 Teren neimprejmuit;

B. Partea II. Proprietari și acte

Inscrieri privitoare la dreptul de proprietate și alte drepturi reale	Referințe
1 / 17/07/2023	
Act Administrativ nr. 47188/14, din 16/06/1997 emis de CJPSDPAT HUNEDOARA;	
B1	A1
Intabulare, drept de PROPRIETATE, dobândit prin Reconstituire, cota actuala 1/1	
1) TUDOR GHEORGHE	
2) ALMĂȘAN MARTA	
3) BOULEAN AURORA	

C. Partea III. SARCINI .

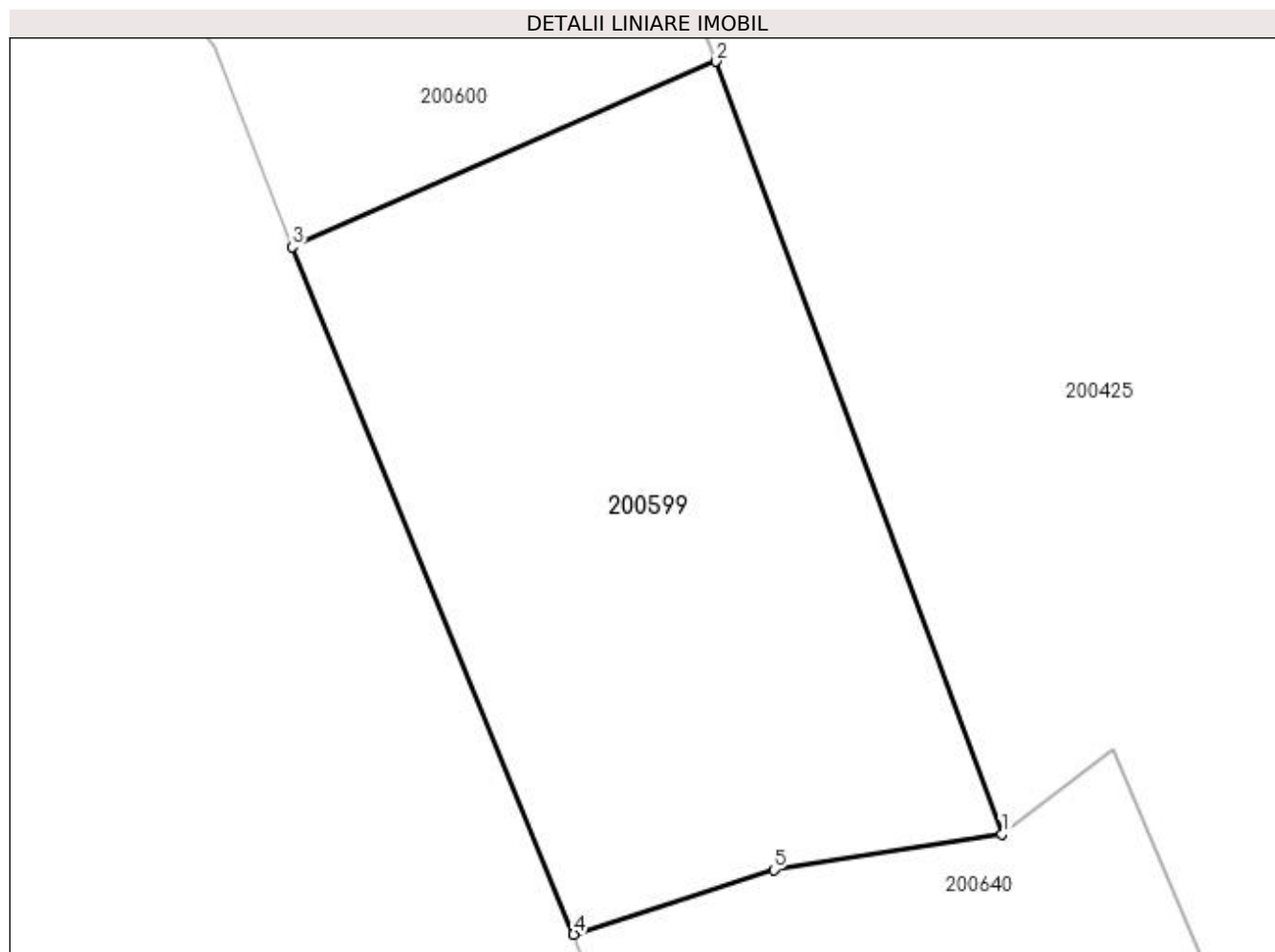
Inscrieri privind dezmembramintele dreptului de proprietate, drepturi reale de garanție și sarcini	Referințe
NU SUNT	

Anexa Nr. 1 La Partea I

Teren

Nr cadastral	Suprafața (mp)*	Observații / Referințe
	2.320	

* Suprafața este determinată în planul de proiecție Stereo 70.



Date referitoare la teren

Crt	Categorie folosință	Intra vilan	Suprafața (mp)	Tarla	Parcelă	Nr. topo	Observații / Referințe
1	pasune	NU	2.320	20	809/5/1	-	

Lungime Segmente

1) Valorile lungimilor segmentelor sunt obținute din proiecție în plan.

Punct început	X / Y	Punct sfârșit	X / Y	Lungime segment (** (m)
1	334.472,067 520.495,965	2	334.448,674 520.559,065	67.296
2	334.448,674 520.559,065	3	334.414,071 520.543,936	37.766
3	334.414,071 520.543,936	4	334.437,083 520.487,777	60.691
4	334.437,083 520.487,777	5	334.453,414 520.493,055	17.162
5	334.453,414 520.493,055	1	334.472,067 520.495,965	18.879

**** Lungimile segmentelor sunt determinate în planul de proiecție Stereo 70 și sunt rotunjite la 1 milimetru.**

***** Distanța dintre puncte este formată din segmente cumulate ce sunt mai mici decât valoarea 1 milimetru.**

**DATE DESPRE IMOBILUL NR. 200600**

Oficiul de Cadastru și Publicitate Imobiliară HUNEDOARA
Biroul de Cadastru și Publicitate Imobiliară Brad

A. Partea I. Descrierea imobilului

TEREN Extravilan

Adresa: Jud. Hunedoara

Nr. Crt	Nr cadastral Nr. topografic	Suprafața* (mp)	Observații / Referințe
A1		2.088	Sector cadastral:3 Teren neimprejmuit;

B. Partea II. Proprietari și acte

Inscrieri privitoare la dreptul de proprietate și alte drepturi reale		Referințe
1 / 18/07/2023		
Act Normativ nr. 7, din 13/03/1996 emis de PARLAMENTUL ROMÂNIEI;		
B1	Intabulare, drept de PROPRIETATE, dobândit prin Lege, cota actuala 1/1	A1
1) COMUNA CRÎȘCIOR -REZERVA COMISIEI LOCALE DE FOND FUNCİAR, CIF:4468331		

C. Partea III. SARCINI .

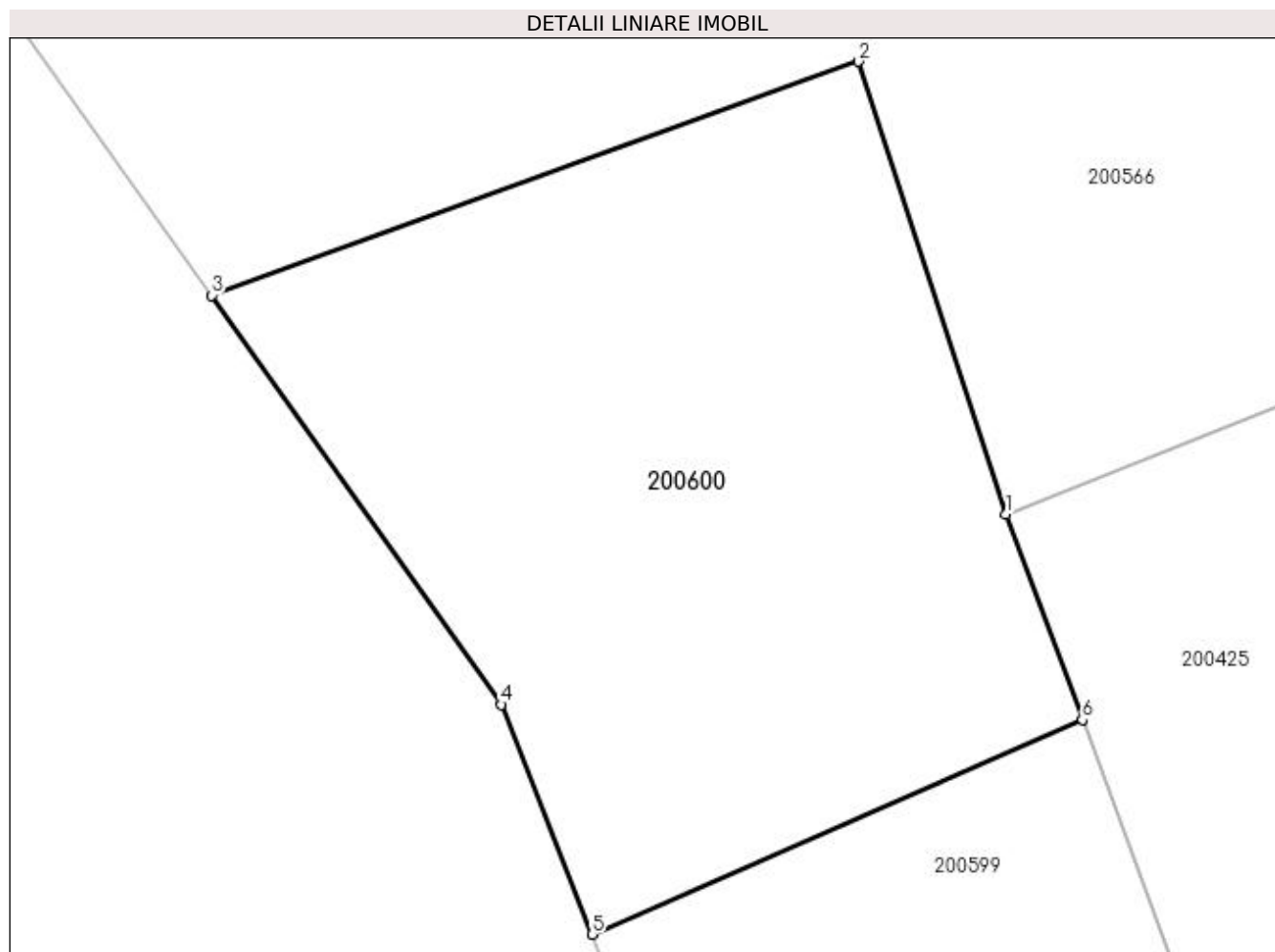
Inscrieri privind dezmembramintele dreptului de proprietate, drepturi reale de garanție și sarcini	Referințe
NU SUNT	

Anexa Nr. 1 La Partea I

Teren

Nr cadastral	Suprafața (mp)*	Observații / Referințe
	2.088	

* Suprafața este determinată în planul de proiecție Stereo 70.



Date referitoare la teren

Crt	Categorie folosință	Intra vilan	Suprafața (mp)	Tarla	Parcelă	Nr. topo	Observații / Referințe
1	faneata	NU	2.088	20	-	-	

Lungime Segmente

1) Valorile lungimilor segmentelor sunt obținute din proiecție în plan.

Punct început	X / Y	Punct sfârșit	X / Y	Lungime segment (** (m)
1	334.443,293 520.573,579	2	334.432,893 520.605,473	33.547
2	334.432,893 520.605,473	3	334.387,258 520.588,986	48.521
3	334.387,258 520.588,986	4	334.407,681 520.560,137	35.346
4	334.407,681 520.560,137	5	334.414,071 520.543,936	17.416
5	334.414,071 520.543,936	6	334.448,674 520.559,065	37.766

Punct început	X / Y	Punct sfârşit	X / Y	Lungime segment (** (m)
6	334.448,674 520.559,065	1	334.443,293 520.573,579	15.48

** Lungimile segmentelor sunt determinate în planul de proiecţie Stereo 70 şi sunt rotunjite la 1 milimetru.

*** Distanţa dintre puncte este formată din segmente cumulate ce sunt mai mici decât valoarea 1 milimetru.

**DATE DESPRE IMOBILUL NR. 200601**

Oficiul de Cadastru și Publicitate Imobiliară HUNEDOARA
Biroul de Cadastru și Publicitate Imobiliară Brad

A. Partea I. Descrierea imobilului

TEREN Extravilan

Adresa: Jud. Hunedoara

Nr. Crt	Nr cadastral Nr. topografic	Suprafața* (mp)	Observații / Referințe
A1		1.500	Sector cadastral:3 Teren neimprejmuit;

B. Partea II. Proprietari și acte

Inscrieri privitoare la dreptul de proprietate și alte drepturi reale		Referințe
1 / 17/07/2023		
Act Administrativ nr. 46169/53, din 13/03/1997 emis de CJPSDPAT HUNEDOARA;		
B1	Intabulare, drept de PROPRIETATE, dobandit prin Reconstituire, cota actuala 1/1 1) OPREA SILVIA	A1

C. Partea III. SARCINI .

Inscrieri privind dezmembramintele dreptului de proprietate, drepturi reale de garanție și sarcini	Referințe
NU SUNT	

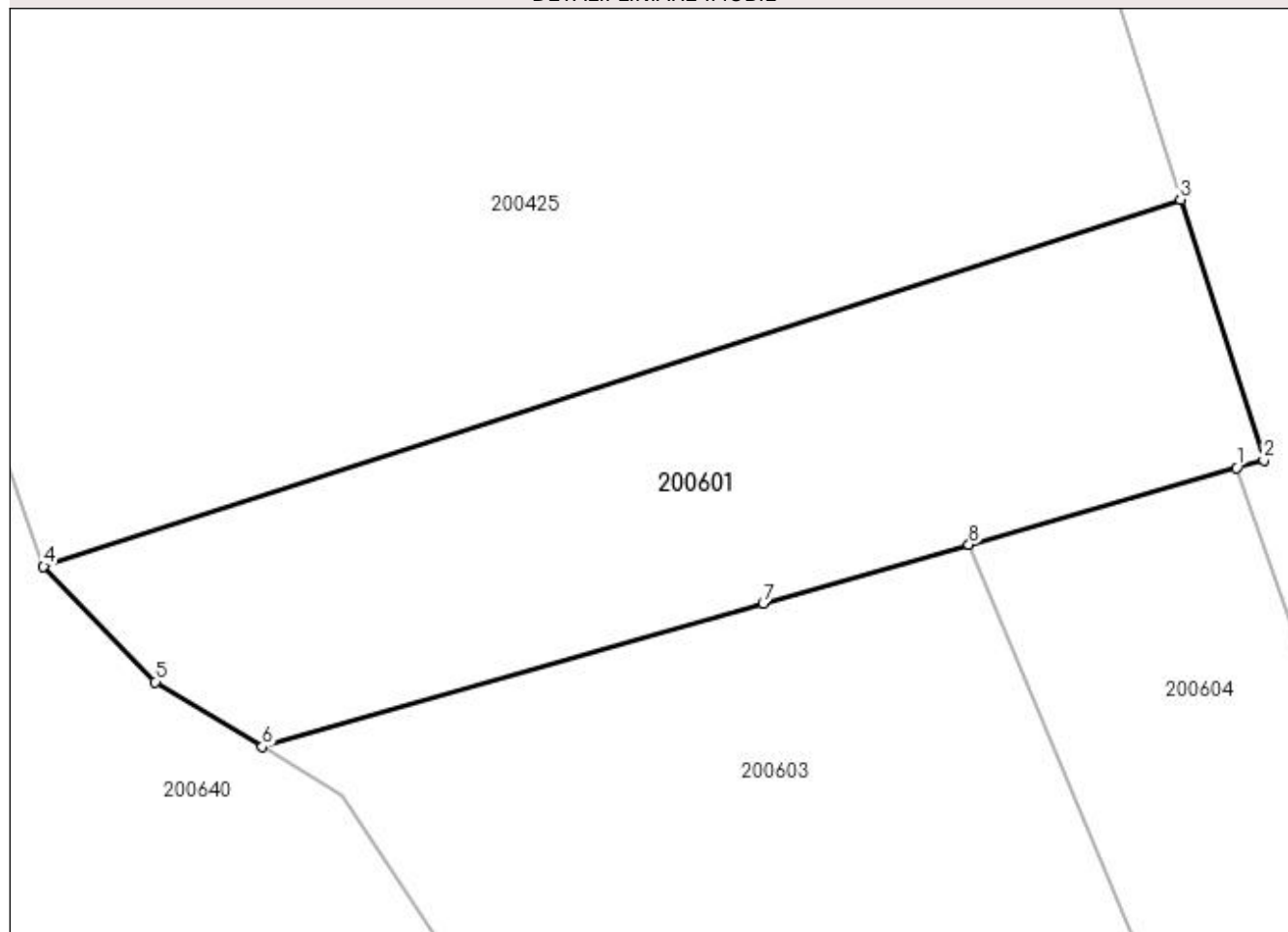
Anexa Nr. 1 La Partea I

Teren

Nr cadastral	Suprafața (mp)*	Observații / Referințe
	1.500	

* Suprafața este determinată în planul de proiecție Stereo 70.

DETALII LINIARE IMOBIL



Date referitoare la teren

Crt	Categorie folosință	Intra vilan	Suprafața (mp)	Tarla	Parcelă	Nr. topo	Observații / Referințe
1	pasune	NU	1.500	20	809/19	-	

Lungime Segmente

1) Valorile lungimilor segmentelor sunt obținute din proiecție în plan.

Punct început	X / Y	Punct sfârșit	X / Y	Lungime segment (** (m)
1	334.585,349 520.459,282	2	334.587,332 520.459,849	2.063
2	334.587,332 520.459,849	3	334.581,307 520.478,648	19.74
3	334.581,307 520.478,648	4	334.499,186 520.452,176	86.282
4	334.499,186 520.452,176	5	334.507,256 520.443,842	11.601
5	334.507,256 520.443,842	6	334.514,979 520.439,148	9.038

Punct început	X / Y	Punct sfârșit	X / Y	Lungime segment (** (m)
6	334.514,979 520.439,148	7	334.551,156 520.449,499	37.628
7	334.551,156 520.449,499	8	334.566,028 520.453,754	15.469
8	334.566,028 520.453,754	1	334.585,349 520.459,282	20.096

** Lungimile segmentelor sunt determinate în planul de proiecție Stereo 70 și sunt rotunjite la 1 milimetru.

*** Distanța dintre puncte este formată din segmente cumulate ce sunt mai mici decât valoarea 1 milimetru.

**DATE DESPRE IMOBILUL NR. 200602**

Oficiul de Cadastru și Publicitate Imobiliară HUNEDOARA
Biroul de Cadastru și Publicitate Imobiliară Brad

A. Partea I. Descrierea imobilului

TEREN Extravilan

Adresa: Jud. Hunedoara

Nr. Crt	Nr cadastral Nr. topografic	Suprafața* (mp)	Observații / Referințe
A1		11.000	Sector cadastral:3 Teren neimprejmuit;

B. Partea II. Proprietari și acte

Inscrieri privitoare la dreptul de proprietate și alte drepturi reale	Referințe
1 / 14/07/2023	
Act Administrativ nr. 47188/24, din 17/07/1997 emis de CJPSDPAT HUNEDOARA;	
B1	A1
Intabulare, drept de PROPRIETATE, dobandit prin Reconstituire, cota actuala 1/1 1) LEAHA AVRAM	

C. Partea III. SARCINI .

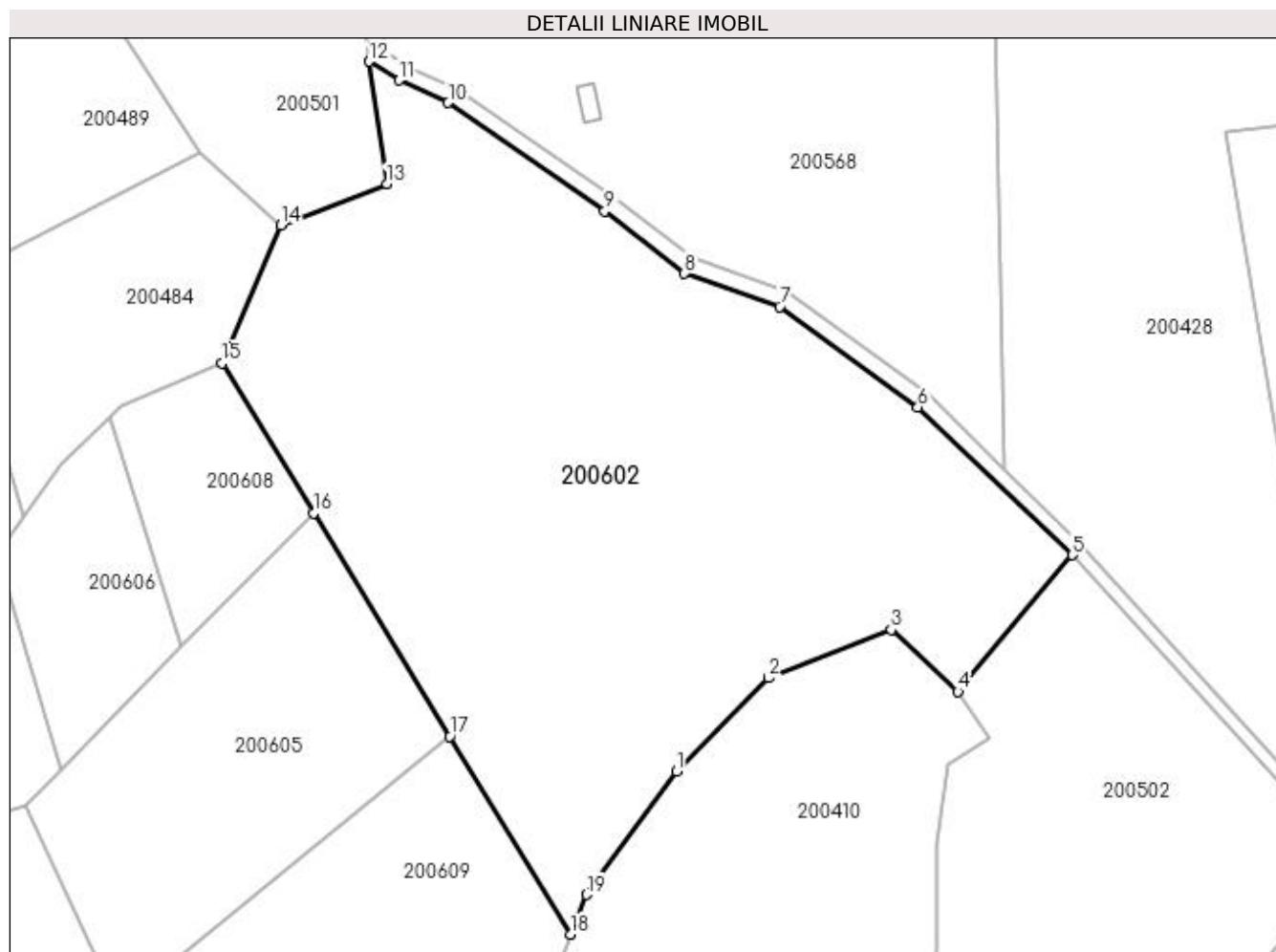
Inscrieri privind dezmembramintele dreptului de proprietate, drepturi reale de garanție și sarcini	Referințe
NU SUNT	

Anexa Nr. 1 La Partea I

Teren

Nr cadastral	Suprafața (mp)*	Observații / Referințe
	11.000	

* Suprafața este determinată în planul de proiecție Stereo 70.



Date referitoare la teren

Crt	Categorie folosință	Intravilan	Suprafața (mp)	Tarla	Parcelă	Nr. topo	Observații / Referințe
1	pasune	NU	11.000	20	809/7	-	

Lungime Segmente

1) Valorile lungimilor segmentelor sunt obținute din proiecție în plan.

Punct început	X / Y	Punct sfârșit	X / Y	Lungime segment (** (m)
1	334.745,307 520.427,908	2	334.761,912 520.444,784	23.676
2	334.761,912 520.444,784	3	334.783,951 520.453,445	23.679
3	334.783,951 520.453,445	4	334.796,013 520.442,341	16.395
4	334.796,013 520.442,341	5	334.816,536 520.466,892	31.999
5	334.816,536 520.466,892	6	334.788,759 520.493,478	38.449

Punct început	X / Y	Punct sfârșit	X / Y	Lungime segment (** (m)
6	334.788,759 520.493,478	7	334.763,869 520.511,588	30.782
7	334.763,869 520.511,588	8	334.746,721 520.517,578	18.164
8	334.746,721 520.517,578	9	334.732,345 520.528,797	18.236
9	334.732,345 520.528,797	10	334.704,17 520.548,308	34.271
10	334.704,17 520.548,308	11	334.695,278 520.552,382	9.781
11	334.695,278 520.552,382	12	334.689,957 520.555,742	6.293
12	334.689,957 520.555,742	13	334.693,113 520.533,695	22.272
13	334.693,113 520.533,695	14	334.674,0 520.526,249	20.512
14	334.674,0 520.526,249	15	334.663,458 520.501,433	26.962
15	334.663,458 520.501,433	16	334.679,92 520.474,462	31.598
16	334.679,92 520.474,462	17	334.704,455 520.434,26	47.097
17	334.704,455 520.434,26	18	334.726,223 520.398,595	41.783
18	334.726,223 520.398,595	19	334.729,092 520.405,736	7.696
19	334.729,092 520.405,736	1	334.745,307 520.427,908	27.469

** Lungimile segmentelor sunt determinate în planul de proiecție Stereo 70 și sunt rotunjite la 1 milimetru.

*** Distanța dintre puncte este formată din segmente cumulate ce sunt mai mici decât valoarea 1 milimetru.

**DATE DESPRE IMOBILUL NR. 200603**

Oficiul de Cadastru și Publicitate Imobiliară HUNEDOARA
Biroul de Cadastru și Publicitate Imobiliară Brad

A. Partea I. Descrierea imobilului

TEREN Extravilan

Adresa: Jud. Hunedoara

Nr. Crt	Nr cadastral Nr. topografic	Suprafața* (mp)	Observații / Referințe
A1		2.900	Sector cadastral:3 Teren neimprejmuit;

B. Partea II. Proprietari și acte

Inscrieri privitoare la dreptul de proprietate și alte drepturi reale	Referințe
1 / 17/07/2023	
Act Administrativ nr. 46169/31, din 19/11/1996 emis de CJPSDPAT HUNEDOARA;	
B1	A1
Intabulare, drept de PROPRIETATE, dobandit prin Reconstituire, cota actuala 1/1 1) TOMODAN AVRAM	

C. Partea III. SARCINI .

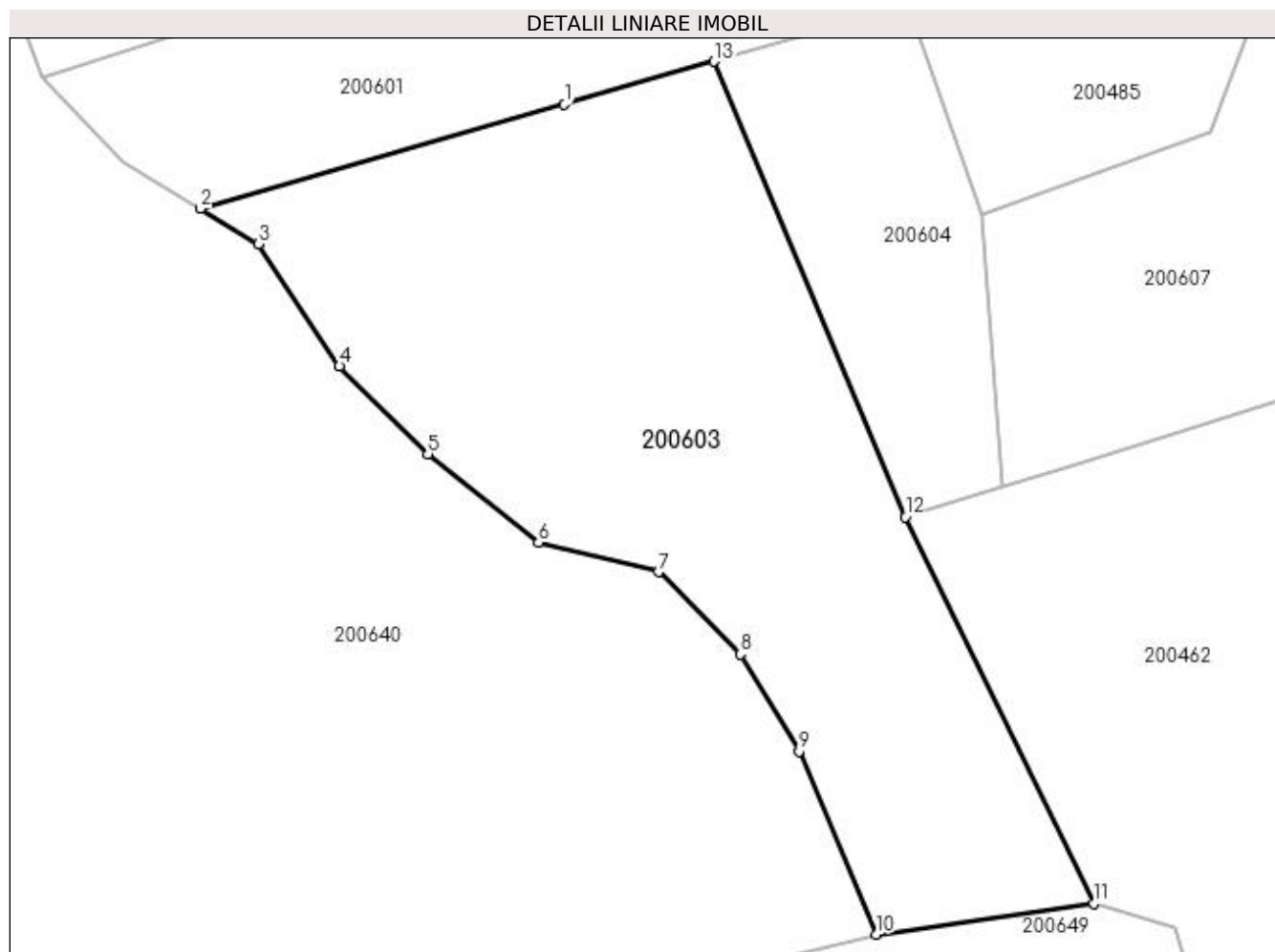
Inscrieri privind dezmembramintele dreptului de proprietate, drepturi reale de garanție și sarcini	Referințe
NU SUNT	

Anexa Nr. 1 La Partea I

Teren

Nr cadastral	Suprafața (mp)*	Observații / Referințe
	2.900	

* Suprafața este determinată în planul de proiecție Stereo 70.



Date referitoare la teren

Crt	Categorie folosință	Intra vilan	Suprafața (mp)	Tarla	Parcelă	Nr. topo	Observații / Referințe
1	pasune	NU	2.900	20	809/15	-	

Lungime Segmente

1) Valorile lungimilor segmentelor sunt obținute din proiecție în plan.

Punct început	X / Y	Punct sfârșit	X / Y	Lungime segment (** (m)
1	334.551,156 520.449,499	2	334.514,979 520.439,148	37.628
2	334.514,979 520.439,148	3	334.520,75 520.435,64	6.753
3	334.520,75 520.435,64	4	334.528,795 520.423,498	14.566
4	334.528,795 520.423,498	5	334.537,568 520.414,783	12.365
5	334.537,568 520.414,783	6	334.548,59 520.405,972	14.112

Punct început	X / Y	Punct sfârșit	X / Y	Lungime segment (** (m)
6	334.548,59 520.405,972	7	334.560,513 520.403,051	12.275
7	334.560,513 520.403,051	8	334.568,64 520.394,894	11.514
8	334.568,64 520.394,894	9	334.574,461 520.385,237	11.276
9	334.574,461 520.385,237	10	334.582,104 520.367,059	19.719
10	334.582,104 520.367,059	11	334.603,749 520.370,148	21.864
11	334.603,749 520.370,148	12	334.585,006 520.408,506	42.692
12	334.585,006 520.408,506	13	334.566,028 520.453,754	49.067
13	334.566,028 520.453,754	1	334.551,156 520.449,499	15.469

** Lungimile segmentelor sunt determinate în planul de proiecție Stereo 70 și sunt rotunjite la 1 milimetru.

*** Distanța dintre puncte este formată din segmente cumulate ce sunt mai mici decât valoarea 1 milimetru.

**DATE DESPRE IMOBILUL NR. 200604**

Oficiul de Cadastru și Publicitate Imobiliară HUNEDOARA
Biroul de Cadastru și Publicitate Imobiliară Brad

A. Partea I. Descrierea imobilului

TEREN Extravilan

Adresa: Jud. Hunedoara

Nr. Crt	Nr cadastral Nr. topografic	Suprafața* (mp)	Observații / Referințe
A1		810	Sector cadastral:3 Teren neimprejmuit;

B. Partea II. Proprietari și acte

Inscrieri privitoare la dreptul de proprietate și alte drepturi reale	Referințe
1 / 17/07/2023	
Act Administrativ nr. 14024/68, din 03/03/1998 emis de CJPSDPAT HUNEDOARA;	
B1	A1
Intabulare, drept de PROPRIETATE, dobândit prin Reconstituire, cota actuala 1/1 1) ALMĂȘAN NICOLAE	

C. Partea III. SARCINI .

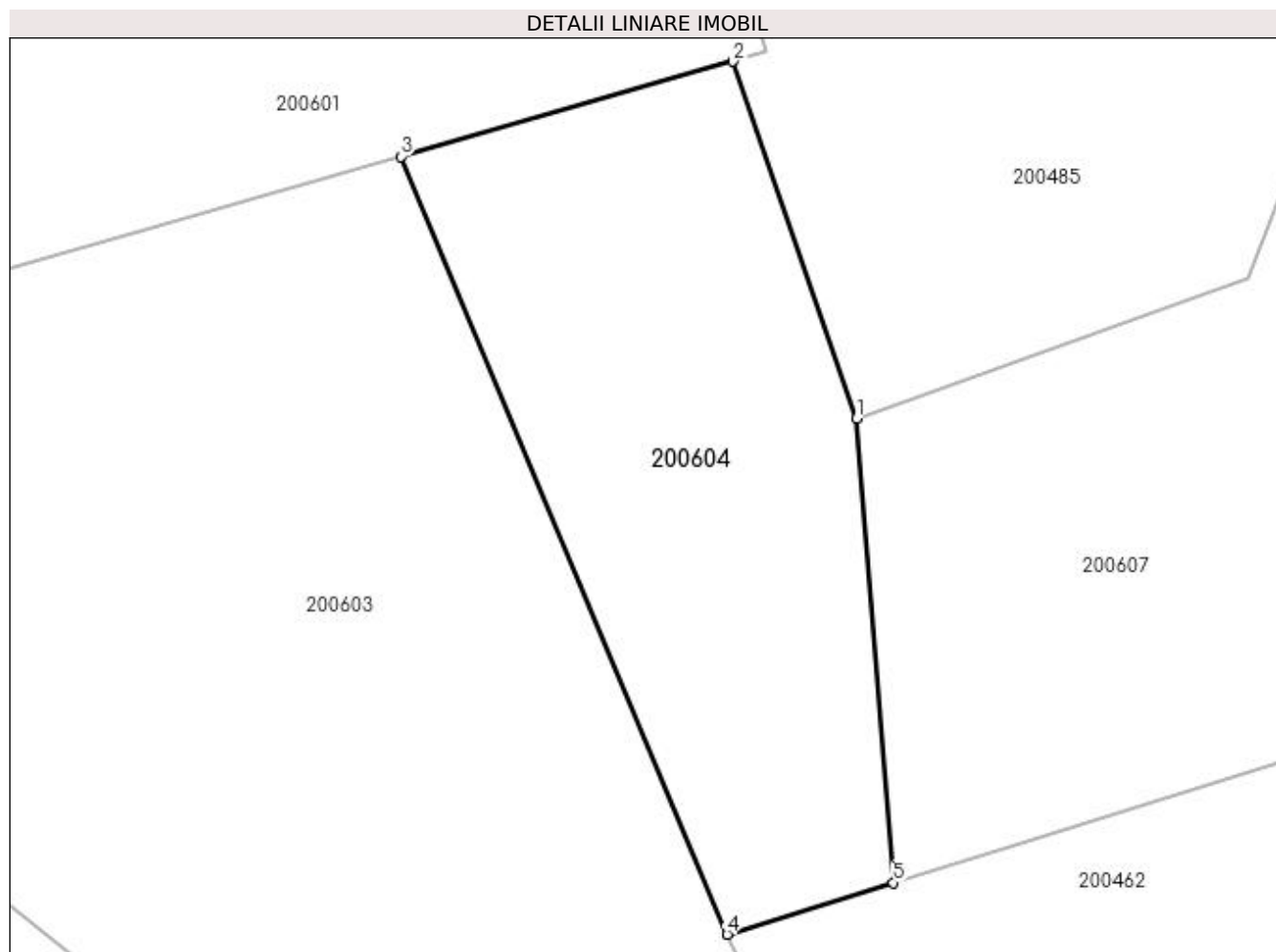
Inscrieri privind dezmembramintele dreptului de proprietate, drepturi reale de garanție și sarcini	Referințe
NU SUNT	

Anexa Nr. 1 La Partea I

Teren

Nr cadastral	Suprafața (mp)*	Observații / Referințe
	810	

* Suprafața este determinată în planul de proiecție Stereo 70.



Date referitoare la teren

Crt	Categorie folosință	Intravilan	Suprafața (mp)	Tarla	Parcelă	Nr. topo	Observații / Referințe
1	pasune	NU	810	20	809/12	-	

Lungime Segmente

1) Valorile lungimilor segmentelor sunt obținute din proiecție în plan.

Punct început	X / Y	Punct sfârșit	X / Y	Lungime segment (** (m)
1	334.592,55 520.438,519	2	334.585,349 520.459,282	21.976
2	334.585,349 520.459,282	3	334.566,028 520.453,754	20.096
3	334.566,028 520.453,754	4	334.585,006 520.408,506	49.067
4	334.585,006 520.408,506	5	334.594,685 520.411,514	10.136
5	334.594,685 520.411,514	1	334.592,55 520.438,519	27.09

**** Lungimile segmentelor sunt determinate în planul de proiecție Stereo 70 și sunt rotunjite la 1 milimetru.**

***** Distanța dintre puncte este formată din segmente cumulate ce sunt mai mici decât valoarea 1 milimetru.**

**DATE DESPRE IMOBILUL NR. 200605**

Oficiul de Cadastru și Publicitate Imobiliară HUNEDOARA
Biroul de Cadastru și Publicitate Imobiliară Brad

A. Partea I. Descrierea imobilului

TEREN Extravilan

Adresa: Jud. Hunedoara

Nr. Crt	Nr cadastral Nr. topografic	Suprafața* (mp)	Observații / Referințe
A1		3.168	Sector cadastral:3 Teren neimprejmuit;

B. Partea II. Proprietari și acte

Inscrieri privitoare la dreptul de proprietate și alte drepturi reale		Referințe
1 / 18/07/2023		
Act Normativ nr. 7, din 13/03/1996 emis de PARLAMENTUL ROMÂNIEI;		
B1	Intabulare, drept de PROPRIETATE, dobandit prin Lege, cota actuala 1/1	A1
1) COMUNA CRÎȘCIOR -REZERVA COMISIEI LOCALE DE FOND FUNCJAR, CIF:4468331		

C. Partea III. SARCINI .

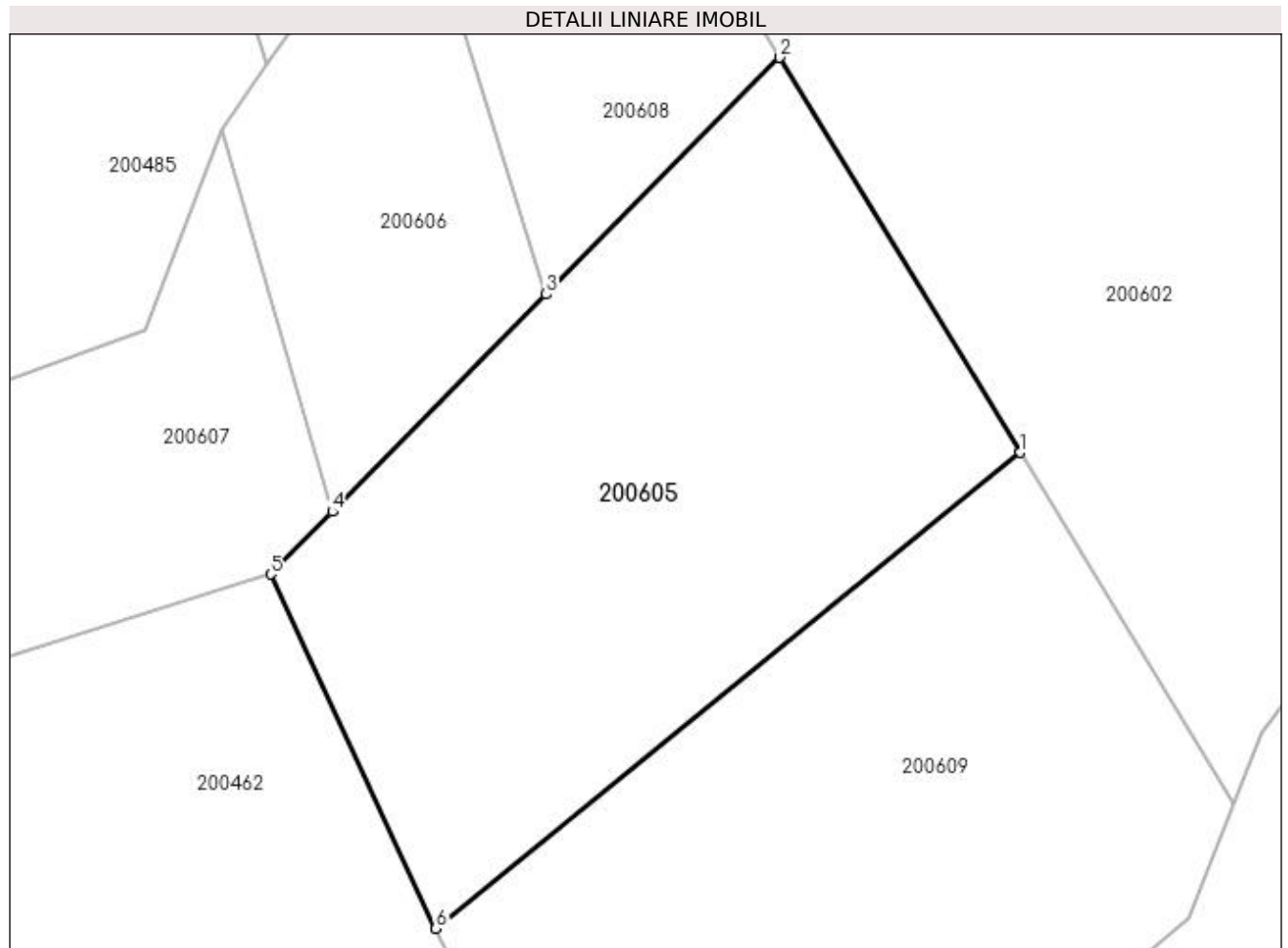
Inscrieri privind dezmembramintele dreptului de proprietate, drepturi reale de garanție și sarcini	Referințe
NU SUNT	

Anexa Nr. 1 La Partea I

Teren

Nr cadastral	Suprafața (mp)*	Observații / Referințe
	3.168	

* Suprafața este determinată în planul de proiecție Stereo 70.



Date referitoare la teren

Crt	Categorie folosință	Intra vilan	Suprafața (mp)	Tarla	Parcelă	Nr. topo	Observații / Referințe
1	faneata	NU	3.168	20	-	-	

Lungime Segmente

1) Valorile lungimilor segmentelor sunt obținute din proiecție în plan.

Punct început	X / Y	Punct sfârșit	X / Y	Lungime segment (** (m)
1	334.704,455 520.434,26	2	334.679,92 520.474,462	47.097
2	334.679,92 520.474,462	3	334.656,152 520.450,361	33.848
3	334.656,152 520.450,361	4	334.634,361 520.428,264	31.034
4	334.634,361 520.428,264	5	334.628,076 520.421,89	8.952
5	334.628,076 520.421,89	6	334.644,928 520.385,841	39.794

Punct început	X / Y	Punct sfârșit	X / Y	Lungime segment (** (m)
6	334.644,928 520.385,841	1	334.704,455 520.434,26	76.733

** Lungimile segmentelor sunt determinate în planul de proiecție Stereo 70 și sunt rotunjite la 1 milimetru.

*** Distanța dintre puncte este formată din segmente cumulate ce sunt mai mici decât valoarea 1 milimetru.

**DATE DESPRE IMOBILUL NR. 200606**

Oficiul de Cadastru și Publicitate Imobiliară HUNEDOARA
Biroul de Cadastru și Publicitate Imobiliară Brad

A. Partea I. Descrierea imobilului

TEREN Extravilan

Adresa: Jud. Hunedoara

Nr. Crt	Nr cadastral Nr. topografic	Suprafața* (mp)	Observații / Referințe
A1		1.150	Sector cadastral:3 Teren neimprejmuit;

B. Partea II. Proprietari și acte

Inscrieri privitoare la dreptul de proprietate și alte drepturi reale	Referințe
1 / 17/07/2023	
Act Administrativ nr. 47188/37, din 25/07/1997 emis de CJPSDPAT HUNEDOARA;	
B1	A1
Intabulare, drept de PROPRIETATE, dobandit prin Reconstituire, cota actuala 1/1 1) MATEI TRAIAN	

C. Partea III. SARCINI .

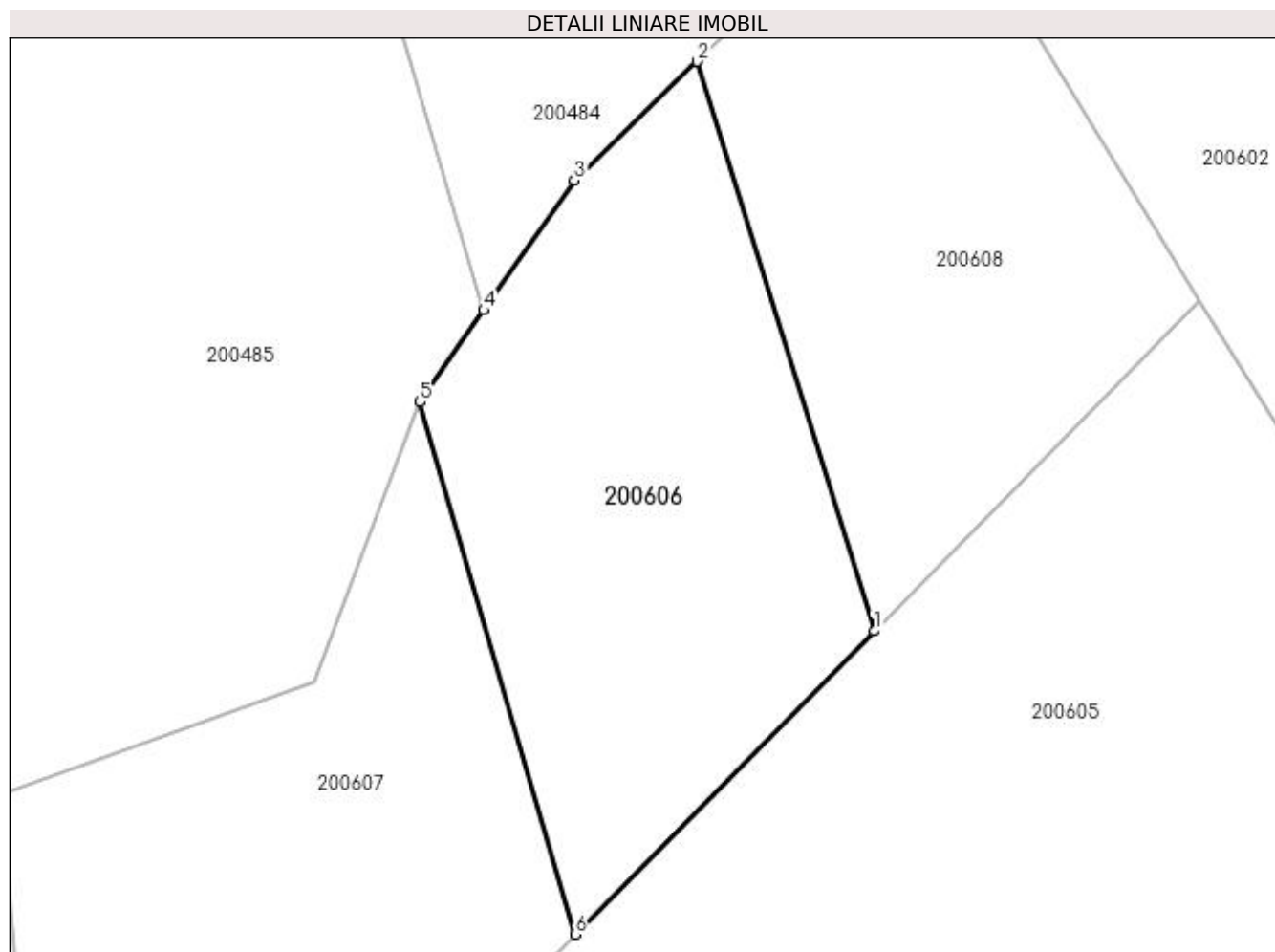
Inscrieri privind dezmembramintele dreptului de proprietate, drepturi reale de garanție și sarcini	Referințe
NU SUNT	

Anexa Nr. 1 La Partea I

Teren

Nr cadastral	Suprafața (mp)*	Observații / Referințe
	1.150	

* Suprafața este determinată în planul de proiecție Stereo 70.



Date referitoare la teren

Crt	Categorie folosință	Intravilan	Suprafața (mp)	Tarla	Parcelă	Nr. topo	Observații / Referințe
1	pasune	NU	1.150	20	809/4	-	

Lungime Segmente

1) Valorile lungimilor segmentelor sunt obținute din proiecție în plan.

Punct început	X / Y	Punct sfârșit	X / Y	Lungime segment (** (m)
1	334.656,152 520.450,361	2	334.643,26 520.491,843	43.439
2	334.643,26 520.491,843	3	334.634,305 520.483,183	12.458
3	334.634,305 520.483,183	4	334.627,719 520.473,723	11.527
4	334.627,719 520.473,723	5	334.623,065 520.467,038	8.145
5	334.623,065 520.467,038	6	334.634,361 520.428,264	40.386

Punct început	X / Y	Punct sfârșit	X / Y	Lungime segment (** (m)
6	334.634,361 520.428,264	1	334.656,152 520.450,361	31.034

** Lungimile segmentelor sunt determinate în planul de proiecție Stereo 70 și sunt rotunjite la 1 milimetru.

*** Distanța dintre puncte este formată din segmente cumulate ce sunt mai mici decât valoarea 1 milimetru.

**DATE DESPRE IMOBILUL NR. 200607**

Oficiul de Cadastru și Publicitate Imobiliară HUNEDOARA
Biroul de Cadastru și Publicitate Imobiliară Brad

A. Partea I. Descrierea imobilului

TEREN Extravilan

Adresa: Jud. Hunedoara

Nr. Crt	Nr cadastral Nr. topografic	Suprafața* (mp)	Observații / Referințe
A1		1.180	Sector cadastral:3 Teren neimprejmuit;

B. Partea II. Proprietari și acte

Inscrieri privitoare la dreptul de proprietate și alte drepturi reale	Referințe
1 / 17/07/2023	
Act Administrativ nr. 14024/68, din 03/03/1998 emis de CJPSDPAT HUNEDOARA;	
B1	A1
Intabulare, drept de PROPRIETATE, dobandit prin Reconstituire, cota actuala 1/1 1) ALMĂȘAN NICOLAE	

C. Partea III. SARCINI .

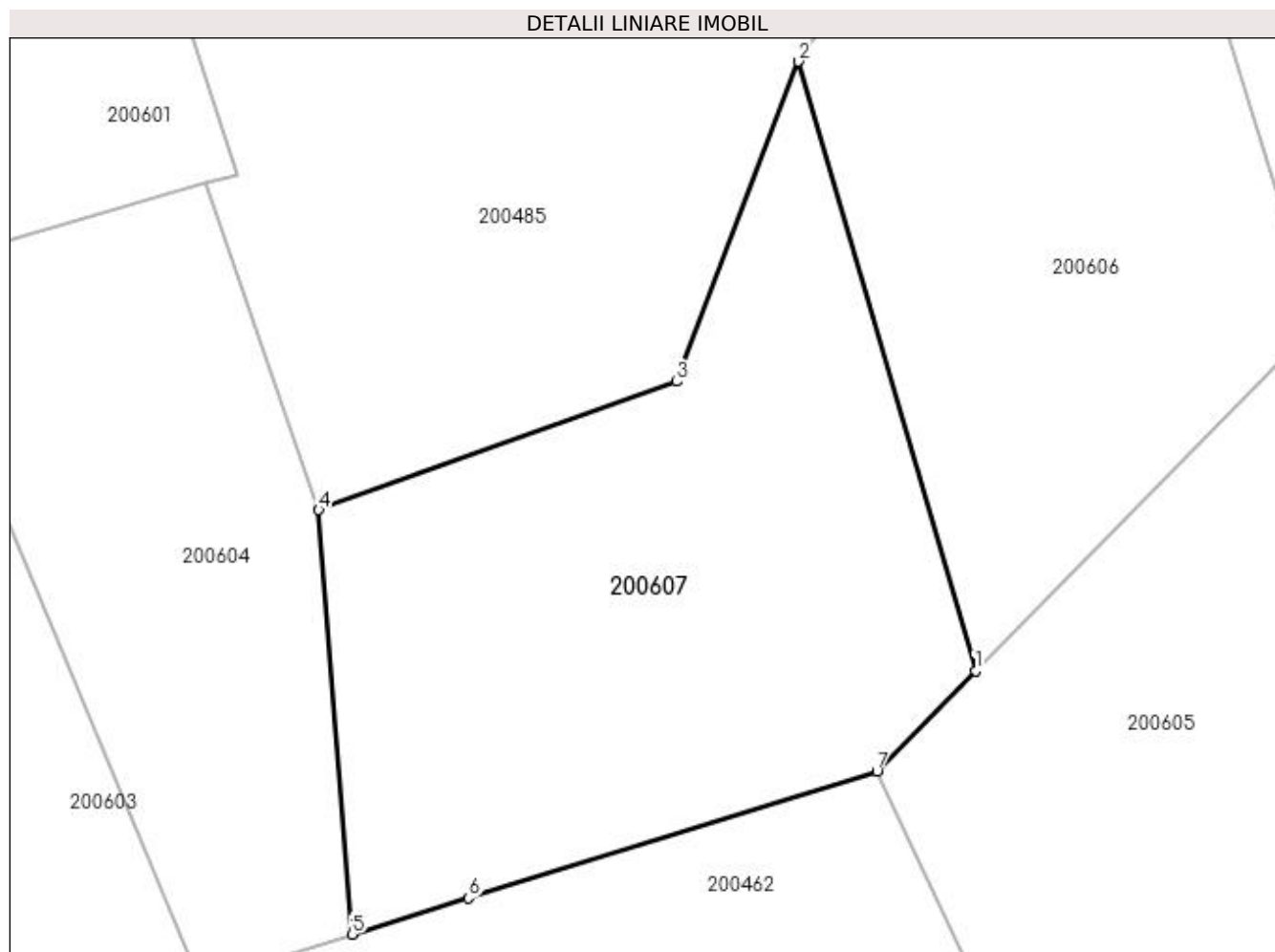
Inscrieri privind dezmembramintele dreptului de proprietate, drepturi reale de garanție și sarcini	Referințe
NU SUNT	

Anexa Nr. 1 La Partea I

Teren

Nr cadastral	Suprafața (mp)*	Observații / Referințe
	1.180	

* Suprafața este determinată în planul de proiecție Stereo 70.



Date referitoare la teren

Crt	Categorie folosință	Intra vilan	Suprafața (mp)	Tarla	Parcelă	Nr. topo	Observații / Referințe
1	pasune	NU	1.180	20	809/17	-	

Lungime Segmente

1) Valorile lungimilor segmentelor sunt obținute din proiecție în plan.

Punct început	X / Y	Punct sfârșit	X / Y	Lungime segment (** (m)
1	334.634,361 520.428,264	2	334.623,065 520.467,038	40.386
2	334.623,065 520.467,038	3	334.615,338 520.446,682	21.773
3	334.615,338 520.446,682	4	334.592,55 520.438,519	24.206
4	334.592,55 520.438,519	5	334.594,685 520.411,514	27.09
5	334.594,685 520.411,514	6	334.602,087 520.413,814	7.751

Punct început	X / Y	Punct sfârșit	X / Y	Lungime segment (** (m)
6	334.602,087 520.413,814	7	334.628,076 520.421,89	27.214
7	334.628,076 520.421,89	1	334.634,361 520.428,264	8.952

** Lungimile segmentelor sunt determinate în planul de proiecție Stereo 70 și sunt rotunjite la 1 milimetru.

*** Distanța dintre puncte este formată din segmente cumulate ce sunt mai mici decât valoarea 1 milimetru.

**DATE DESPRE IMOBILUL NR. 200608**

Oficiul de Cadastru și Publicitate Imobiliară HUNEDOARA
Biroul de Cadastru și Publicitate Imobiliară Brad

A. Partea I. Descrierea imobilului

TEREN Extravilan

Adresa: Jud. Hunedoara

Nr. Crt	Nr cadastral Nr. topografic	Suprafața* (mp)	Observații / Referințe
A1		1.009	Sector cadastral:3 Teren neimprejmuit;

B. Partea II. Proprietari și acte

Inscrieri privitoare la dreptul de proprietate și alte drepturi reale		Referințe
1 / 18/07/2023		
Act Normativ nr. 7, din 13/03/1996 emis de PARLAMENTUL ROMÂNIEI;		
B1	Intabulare, drept de PROPRIETATE, dobandit prin Lege, cota actuala 1/1	A1
1) COMUNA CRÎȘCIOR -REZERVA COMISIEI LOCALE DE FOND FUNCJAR, CIF:4468331		

C. Partea III. SARCINI .

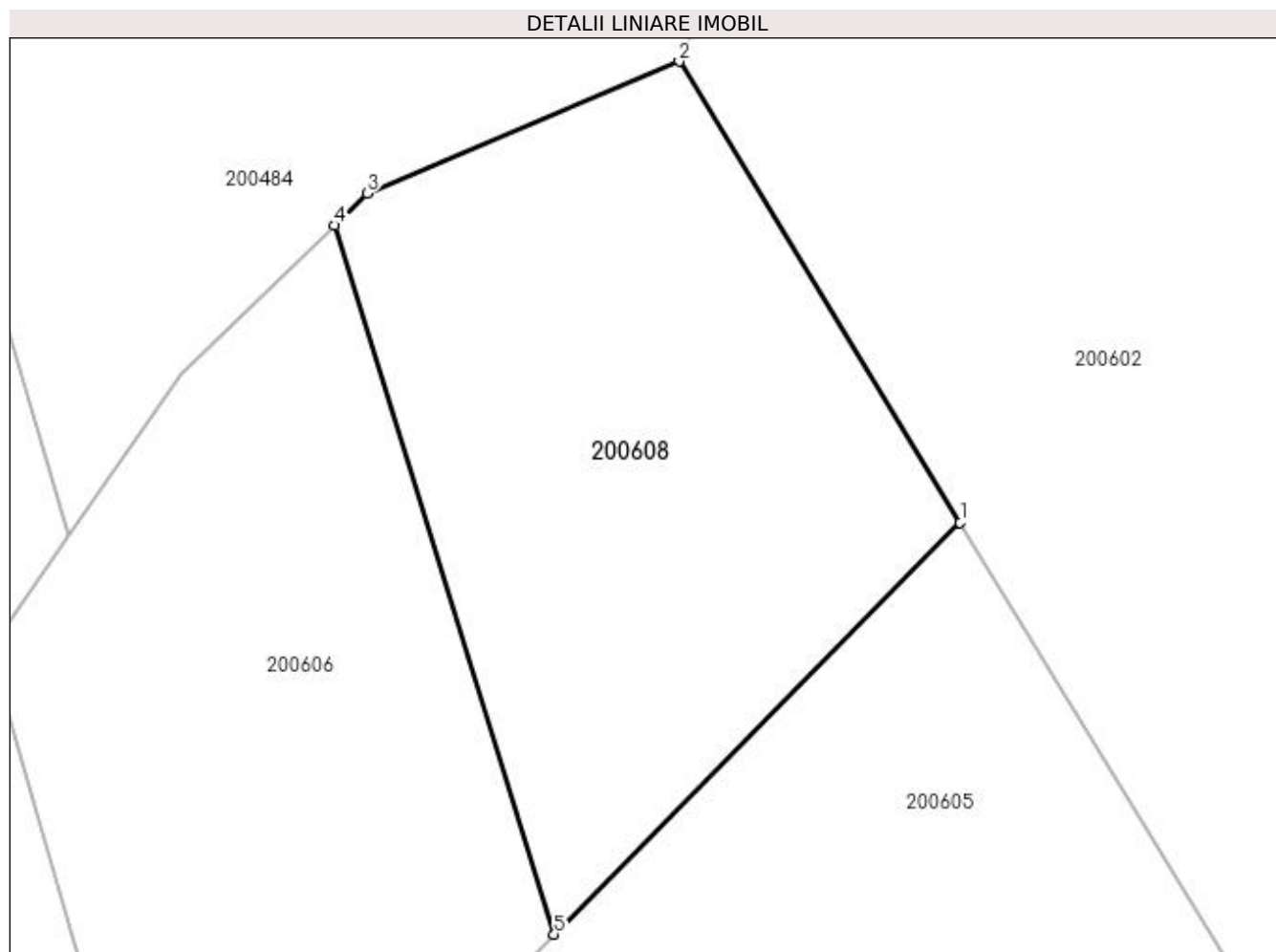
Inscrieri privind dezmembramintele dreptului de proprietate, drepturi reale de garanție și sarcini	Referințe
NU SUNT	

Anexa Nr. 1 La Partea I

Teren

Nr cadastral	Suprafața (mp)*	Observații / Referințe
	1.009	

* Suprafața este determinată în planul de proiecție Stereo 70.



Date referitoare la teren

Crt	Categorie folosință	Intra vilan	Suprafața (mp)	Tarla	Parcelă	Nr. topo	Observații / Referințe
1	faneata	NU	1.009	20	-	-	

Lungime Segmente

1) Valorile lungimilor segmentelor sunt obținute din proiecție în plan.

Punct început	X / Y	Punct sfârșit	X / Y	Lungime segment (** (m)
1	334.679,92 520.474,462	2	334.663,458 520.501,433	31.598
2	334.663,458 520.501,433	3	334.645,193 520.493,712	19.83
3	334.645,193 520.493,712	4	334.643,26 520.491,843	2.689
4	334.643,26 520.491,843	5	334.656,152 520.450,361	43.439
5	334.656,152 520.450,361	1	334.679,92 520.474,462	33.848

**** Lungimile segmentelor sunt determinate în planul de proiecție Stereo 70 și sunt rotunjite la 1 milimetru.**

***** Distanța dintre puncte este formată din segmente cumulate ce sunt mai mici decât valoarea 1 milimetru.**

**DATE DESPRE IMOBILUL NR. 200609**

Oficiul de Cadastru și Publicitate Imobiliară HUNEDOARA
Biroul de Cadastru și Publicitate Imobiliară Brad

A. Partea I. Descrierea imobilului

TEREN Extravilan

Adresa: Jud. Hunedoara

Nr. Crt	Nr cadastral Nr. topografic	Suprafața* (mp)	Observații / Referințe
A1		4.019	Sector cadastral:3 Teren neimprejmuit;

B. Partea II. Proprietari și acte

Inscrieri privitoare la dreptul de proprietate și alte drepturi reale		Referințe
1 / 18/07/2023		
Act Normativ nr. 7, din 13/03/1996 emis de PARLAMENTUL ROMÂNIEI;		
B1	Intabulare, drept de PROPRIETATE, dobândit prin Lege, cota actuala 1/1	A1
1) COMUNA CRÎȘCIOR -REZERVA COMISIEI LOCALE DE FOND FUNCİAR, CIF:4468331		

C. Partea III. SARCINI .

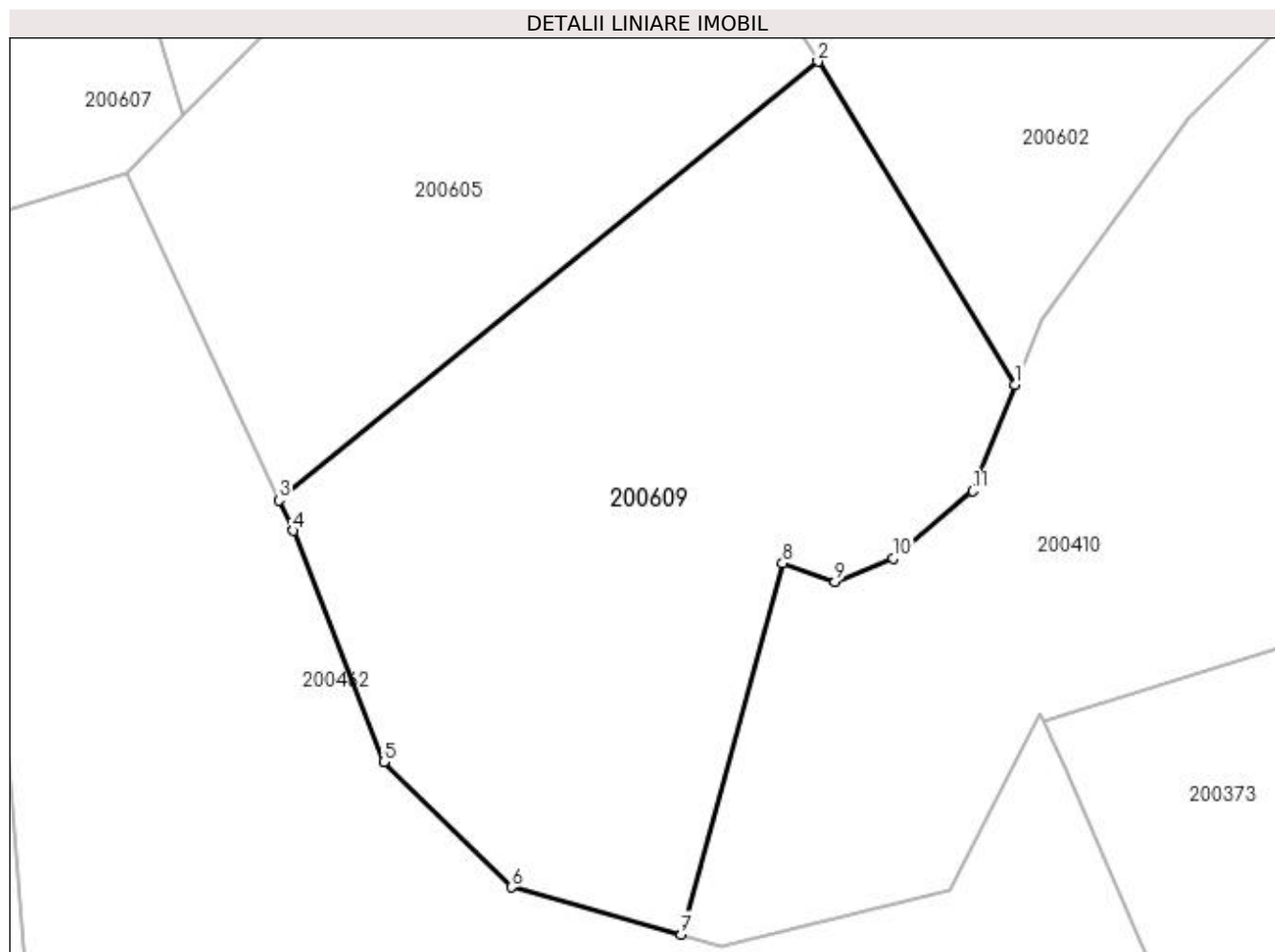
Inscrieri privind dezmembramintele dreptului de proprietate, drepturi reale de garanție și sarcini	Referințe
NU SUNT	

Anexa Nr. 1 La Partea I

Teren

Nr cadastral	Suprafața (mp)*	Observații / Referințe
	4.019	

* Suprafața este determinată în planul de proiecție Stereo 70.



Date referitoare la teren

Crt	Categorie folosință	Intravilan	Suprafața (mp)	Tarla	Parcelă	Nr. topo	Observații / Referințe
1	faneata	NU	4.019	20	-	-	

Lungime Segmente

1) Valorile lungimilor segmentelor sunt obținute din proiecție în plan.

Punct început	X / Y	Punct sfârșit	X / Y	Lungime segment (** (m)
1	334.726,223 520.398,595	2	334.704,455 520.434,26	41.783
2	334.704,455 520.434,26	3	334.644,928 520.385,841	76.733
3	334.644,928 520.385,841	4	334.646,502 520.382,475	3.716
4	334.646,502 520.382,475	5	334.656,491 520.356,928	27.43
5	334.656,491 520.356,928	6	334.670,594 520.343,128	19.732

Punct început	X / Y	Punct sfârșit	X / Y	Lungime segment (** (m)
6	334.670,594 520.343,128	7	334.689,321 520.337,916	19.439
7	334.689,321 520.337,916	8	334.700,54 520.378,888	42.48
8	334.700,54 520.378,888	9	334.706,337 520.376,832	6.151
9	334.706,337 520.376,832	10	334.712,726 520.379,457	6.907
10	334.712,726 520.379,457	11	334.721,505 520.386,856	11.482
11	334.721,505 520.386,856	1	334.726,223 520.398,595	12.651

** Lungimile segmentelor sunt determinate în planul de proiecție Stereo 70 și sunt rotunjite la 1 milimetru.

*** Distanța dintre puncte este formată din segmente cumulate ce sunt mai mici decât valoarea 1 milimetru.

**DATE DESPRE IMOBILUL NR. 200610**

Oficiul de Cadastru și Publicitate Imobiliară HUNEDOARA
Biroul de Cadastru și Publicitate Imobiliară Brad

A. Partea I. Descrierea imobilului

TEREN Extravilan

Adresa: Jud. Hunedoara

Nr. Crt	Nr cadastral Nr. topografic	Suprafața* (mp)	Observații / Referințe
A1		5.900	Sector cadastral:3 Teren neimprejmuit;

B. Partea II. Proprietari și acte

Inscrieri privitoare la dreptul de proprietate și alte drepturi reale		Referințe
1 / 13/07/2023		
Act Administrativ nr. 20/2522, din 27/02/2008 emis de CJPSDPAT HUNEDOARA;		
B1	Intabulare, drept de PROPRIETATE, dobândit prin Reconstituire, cota actuala 1/1 1) MATEI IOAN	A1

C. Partea III. SARCINI .

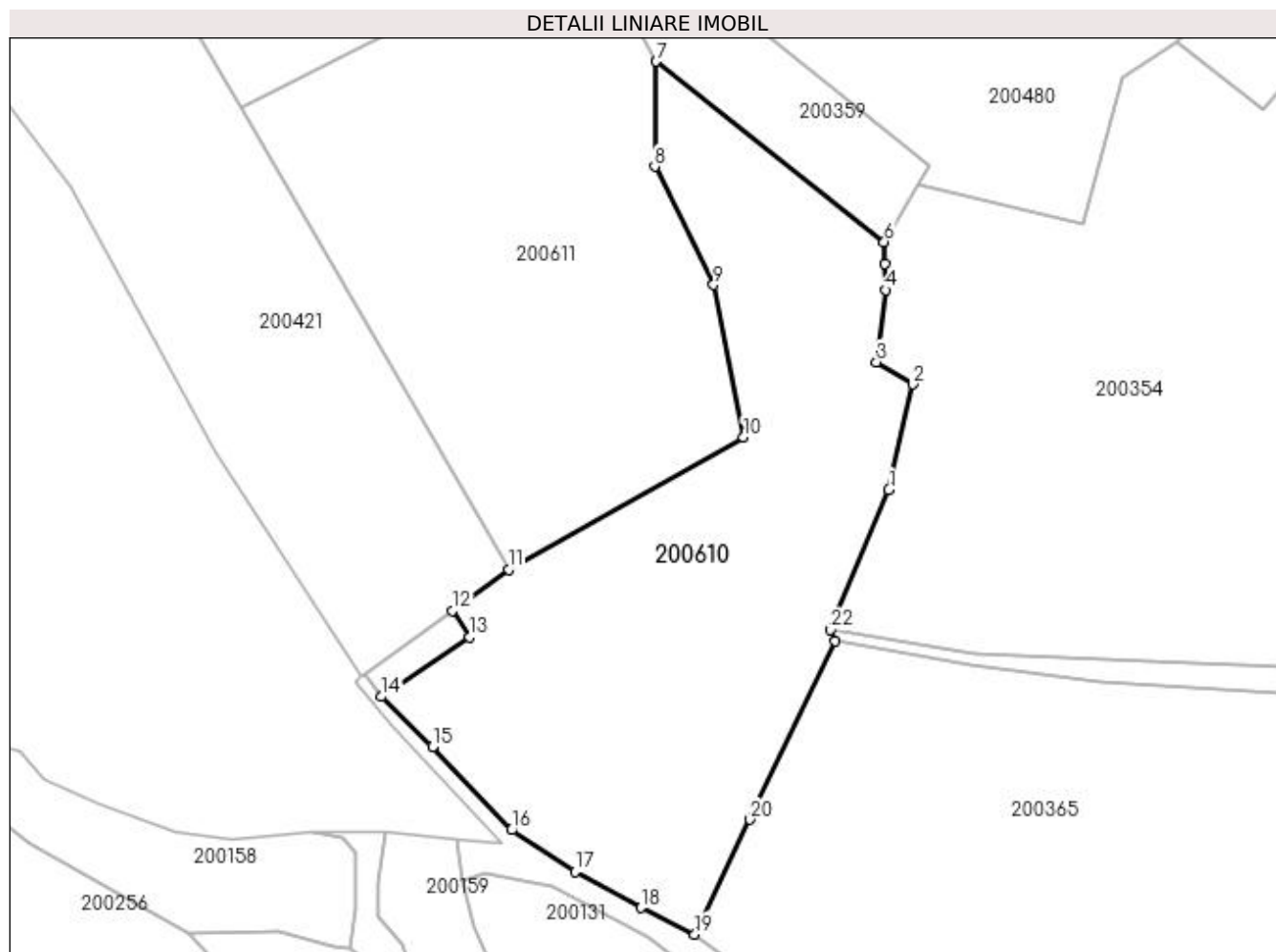
Inscrieri privind dezmembramintele dreptului de proprietate, drepturi reale de garanție și sarcini	Referințe
NU SUNT	

Anexa Nr. 1 La Partea I

Teren

Nr cadastral	Suprafața (mp)*	Observații / Referințe
	5.900	

* Suprafața este determinată în planul de proiecție Stereo 70.



Date referitoare la teren

Crt	Categorie folosință	Intravilan	Suprafața (mp)	Tarla	Parcelă	Nr. topo	Observații / Referințe
1	padure	NU	5.900	20	761/5	-	

Lungime Segmente

1) Valorile lungimilor segmentelor sunt obținute din proiecție în plan.

Punct început	X / Y	Punct sfârșit	X / Y	Lungime segment (** (m)
1	334.698,433 520.183,302	2	334.702,659 520.201,873	19.046
3	334.696,253 520.205,766	4	334.697,863 520.218,431	12.766
5	334.697,766 520.223,032	6	334.697,602 520.226,862	3.834
7	334.657,539 520.258,542	8	334.657,284 520.240,106	18.438
9	334.667,63 520.219,337	10	334.672,871 520.192,591	27.255

Punct început	X / Y	Punct sfârșit	X / Y	Lungime segment (** (m)
2	334.702,659 520.201,873	3	334.696,253 520.205,766	7.496
4	334.697,863 520.218,431	5	334.697,766 520.223,032	4.602
6	334.697,602 520.226,862	7	334.657,539 520.258,542	51.076
8	334.657,284 520.240,106	9	334.667,63 520.219,337	23.203
10	334.672,871 520.192,591	11	334.631,634 520.169,353	47.334

Punct început	X / Y	Punct sfârșit	X / Y	Lungime segment (** (m)
11	334.631,634 520.169,353	12	334.621,696 520.162,109	12.298
13	334.624,772 520.157,423	14	334.609,242 520.146,999	18.704
15	334.618,244 520.138,206	16	334.632,149 520.123,565	20.192
17	334.643,27 520.116,286	18	334.654,836 520.109,923	13.2
19	334.664,325 520.105,245	20	334.673,983 520.125,403	22.353
21	334.688,987 520.156,719	22	334.688,236 520.158,723	2.14

Punct început	X / Y	Punct sfârșit	X / Y	Lungime segment (** (m)
12	334.621,696 520.162,109	13	334.624,772 520.157,423	5.605
14	334.609,242 520.146,999	15	334.618,244 520.138,206	12.584
16	334.632,149 520.123,565	17	334.643,27 520.116,286	13.291
18	334.654,836 520.109,923	19	334.664,325 520.105,245	10.58
20	334.673,983 520.125,403	21	334.688,987 520.156,719	34.724
22	334.688,236 520.158,723	1	334.698,433 520.183,302	26.611

** Lungimile segmentelor sunt determinate în planul de proiecție Stereo 70 și sunt rotunjite la 1 milimetru.

*** Distanța dintre puncte este formată din segmente cumulate ce sunt mai mici decât valoarea 1 milimetru.

**DATE DESPRE IMOBILUL NR. 200611**

Oficiul de Cadastru și Publicitate Imobiliară HUNEDOARA
Biroul de Cadastru și Publicitate Imobiliară Brad

A. Partea I. Descrierea imobilului

TEREN Extravilan

Adresa: Jud. Hunedoara

Nr. Crt	Nr cadastral Nr. topografic	Suprafața* (mp)	Observații / Referințe
A1		5.500	Sector cadastral:3 Teren neimprejmuit;

B. Partea II. Proprietari și acte

Inscrieri privitoare la dreptul de proprietate și alte drepturi reale		Referințe
1 / 13/07/2023		
Act Administrativ nr. 87362/394, din 19/06/2007 emis de CJPSDPAT HUNEDOARA;		
B1	Intabulare, drept de PROPRIETATE, dobandit prin Constituire, cota actuala 1/1 1) RONCEA NICOLAE 2) RONCEA IOAN	A1

C. Partea III. SARCINI .

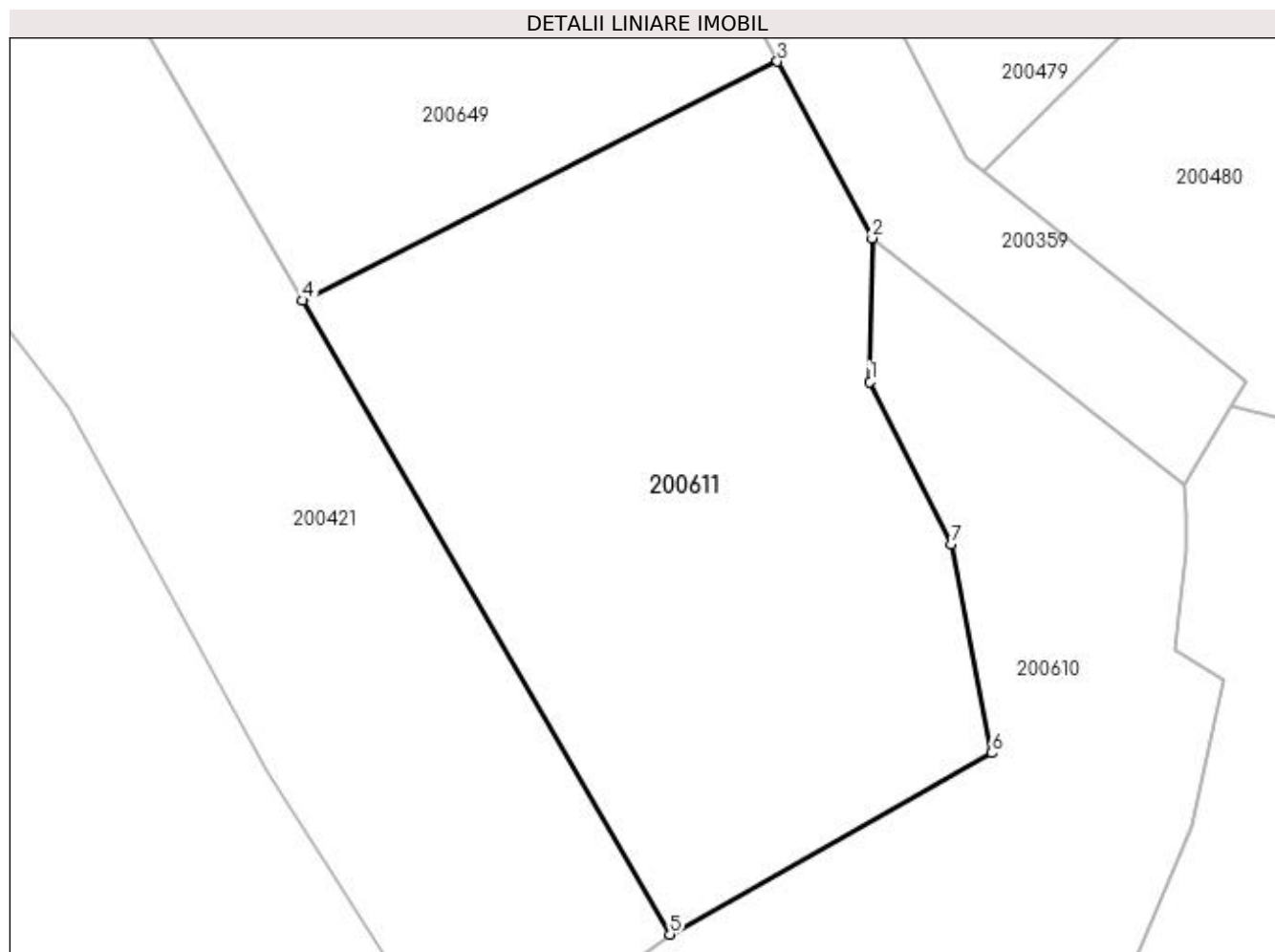
Inscrieri privind dezmembramintele dreptului de proprietate, drepturi reale de garanție și sarcini	Referințe
NU SUNT	

Anexa Nr. 1 La Partea I

Teren

Nr cadastral	Suprafața (mp)*	Observații / Referințe
	5.500	

* Suprafața este determinată în planul de proiecție Stereo 70.



Date referitoare la teren

Crt	Categorie folosință	Intra vilan	Suprafața (mp)	Tarla	Parcelă	Nr. topo	Observații / Referințe
1	padure	NU	5.500	20	812/4	-	

Lungime Segmente

1) Valorile lungimilor segmentelor sunt obținute din proiecție în plan.

Punct început	X / Y	Punct sfârșit	X / Y	Lungime segment (** (m)
1	334.657,284 520.240,106	2	334.657,539 520.258,542	18.438
2	334.657,539 520.258,542	3	334.645,382 520.281,159	25.677
3	334.645,382 520.281,159	4	334.584,508 520.250,536	68.142
4	334.584,508 520.250,536	5	334.631,634 520.169,353	93.87
5	334.631,634 520.169,353	6	334.672,871 520.192,591	47.334

Punct început	X / Y	Punct sfârșit	X / Y	Lungime segment (** (m)
6	334.672,871 520.192,591	7	334.667,63 520.219,337	27.255
7	334.667,63 520.219,337	1	334.657,284 520.240,106	23.203

** Lungimile segmentelor sunt determinate în planul de proiecție Stereo 70 și sunt rotunjite la 1 milimetru.

*** Distanța dintre puncte este formată din segmente cumulate ce sunt mai mici decât valoarea 1 milimetru.

**DATE DESPRE IMOBILUL NR. 200612**

Oficiul de Cadastru și Publicitate Imobiliară HUNEDOARA
Biroul de Cadastru și Publicitate Imobiliară Brad

A. Partea I. Descrierea imobilului

TEREN Intravilan

Adresa: Loc. Zdrapti, Jud. Hunedoara

Nr. Crt	Nr cadastral Nr. topografic	Suprafața* (mp)	Observații / Referințe
A1		500	Sector cadastral:3 Teren neimprejmuit; NU S-A PUTUT IDENTIFICA CU CF VECHI.

B. Partea II. Proprietari și acte

Inscrieri privitoare la dreptul de proprietate și alte drepturi reale		Referințe
1 / 12/07/2023		
Act Administrativ nr. 5974/53, din 08/05/1996 emis de CJPSDPAT HUNEDOARA;		
B1	Intabulare, drept de PROPRIETATE, dobandit prin Reconstituire, cota actuala 1/1 1) STURZA MIRCEA	A1

C. Partea III. SARCINI .

Inscrieri privind dezmembramintele dreptului de proprietate, drepturi reale de garanție și sarcini	Referințe
NU SUNT	

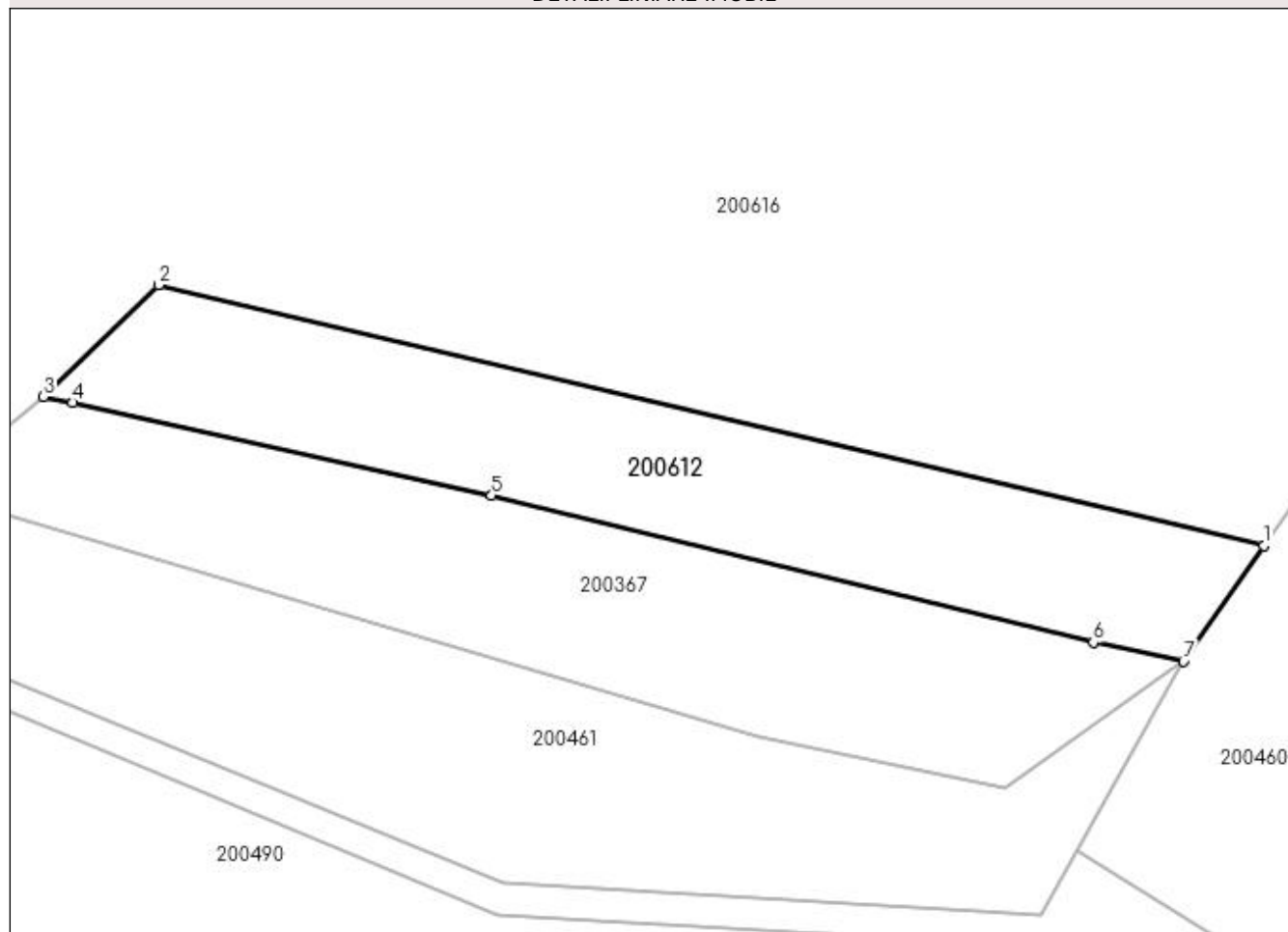
Anexa Nr. 1 La Partea I

Teren

Nr cadastral	Suprafața (mp)*	Observații / Referințe
	500	NU S-A PUTUT IDENTIFICA CU CF VECHI.

* Suprafața este determinată în planul de proiecție Stereo 70.

DETALII LINIARE IMOBIL



Date referitoare la teren

Crt	Categorie folosință	Intra vilan	Suprafața (mp)	Tarla	Parcelă	Nr. topo	Observații / Referințe
1	arabil	DA	500	20	797/1	-	

Lungime Segmente

1) Valorile lungimilor segmentelor sunt obținute din proiecție în plan.

Punct început	X / Y	Punct sfârșit	X / Y	Lungime segment (** (m)
1	335.094,651 520.102,041	2	335.031,021 520.117,036	65.373
2	335.031,021 520.117,036	3	335.024,378 520.110,616	9.238
3	335.024,378 520.110,616	4	335.026,071 520.110,271	1.727
4	335.026,071 520.110,271	5	335.050,174 520.104,935	24.687
5	335.050,174 520.104,935	6	335.084,843 520.096,477	35.686

Punct început	X / Y	Punct sfârşit	X / Y	Lungime segment (** (m)
6	335.084,843 520.096,477	7	335.090,027 520.095,381	5.299
7	335.090,027 520.095,381	1	335.094,651 520.102,041	8.108

** Lungimile segmentelor sunt determinate în planul de proiecţie Stereo 70 şi sunt rotunjite la 1 milimetru.

*** Distanţa dintre puncte este formată din segmente cumulate ce sunt mai mici decât valoarea 1 milimetru.

**DATE DESPRE IMOBILUL NR. 200613**

Oficiul de Cadastru și Publicitate Imobiliară HUNEDOARA
Biroul de Cadastru și Publicitate Imobiliară Brad

A. Partea I. Descrierea imobilului

TEREN Necunoscut

Adresa: Loc. Zdrapti, Jud. Hunedoara

Nr. Crt	Nr cadastral Nr. topografic	Suprafața* (mp)	Observații / Referințe
A1		1.130	Sector cadastral:3 Teren neimprejmuit; NU S-A PUTUT IDENTIFICA CU CF VECHI.

B. Partea II. Proprietari și acte

Inscrieri privitoare la dreptul de proprietate și alte drepturi reale		Referințe
1 / 13/07/2023		
Act Administrativ nr. 46169/20, din 29/10/1996 emis de CJPSDPAT HUNEDOARA;		
B1	Intabulare, drept de PROPRIETATE, dobandit prin Reconstituire, cota actuala 1/1 1) RUSU ROZALIA 2) MATEȘ ZOIA 3) RUSU NICOLETA 4) RUSU AVRAM SORIN	A1

C. Partea III. SARCINI .

Inscrieri privind dezmembramintele dreptului de proprietate, drepturi reale de garanție și sarcini	Referințe
NU SUNT	

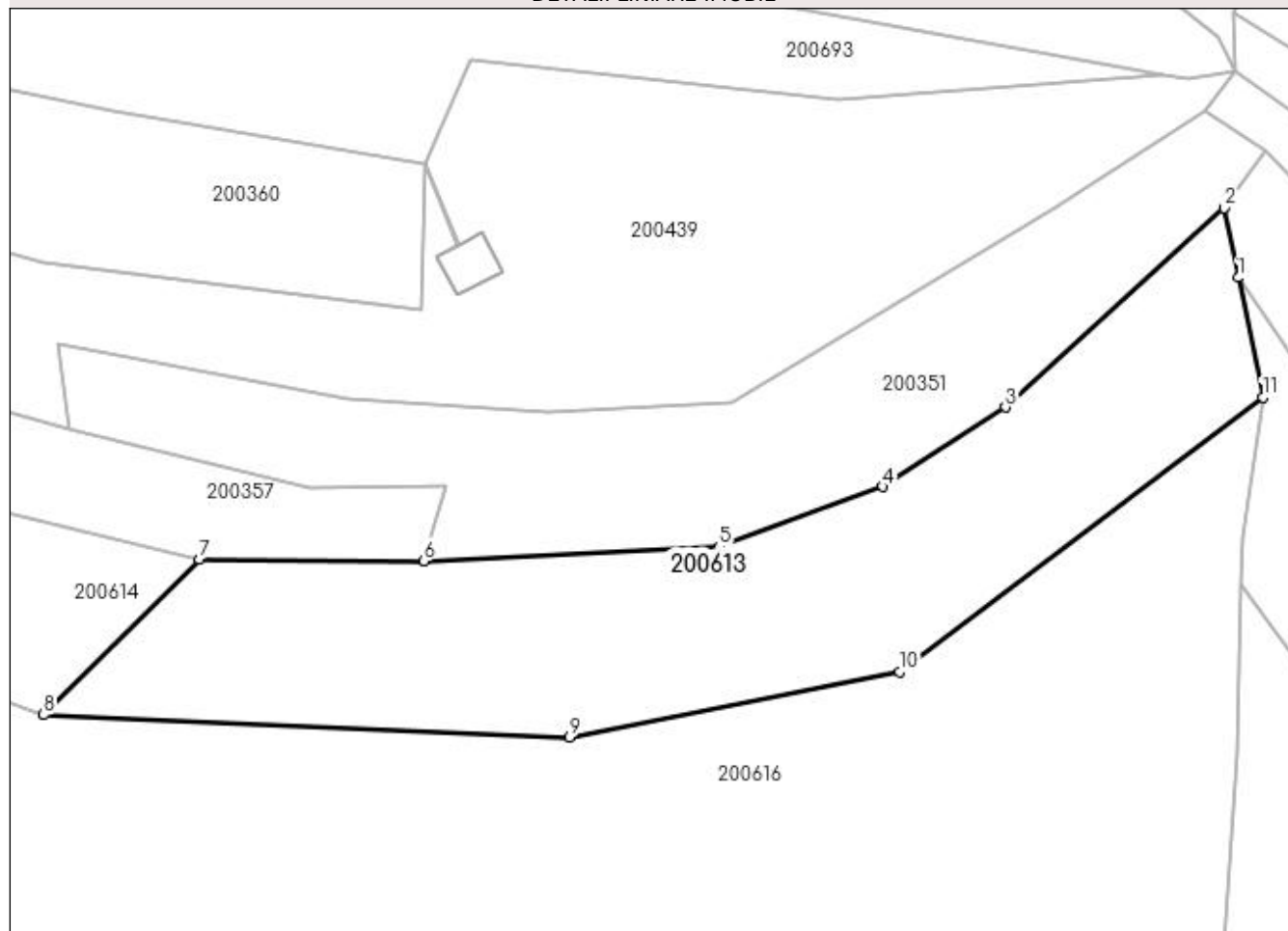
Anexa Nr. 1 La Partea I

Teren

Nr cadastral	Suprafața (mp)*	Observații / Referințe
	1.130	NU S-A PUTUT IDENTIFICA CU CF VECHI.

* Suprafața este determinată în planul de proiecție Stereo 70.

DETALII LINIARE IMOBIL



Date referitoare la teren

Crt	Categorie folosință	Intravilan	Suprafața (mp)	Tarla	Parcelă	Nr. topo	Observații / Referințe
1	pasune	DA	953	20	794/1	-	
2	pasune	NU	177	-	-	-	

Lungime Segmente

1) Valorile lungimilor segmentelor sunt obținute din proiecție în plan.

Punct început	X / Y	Punct sfârșit	X / Y	Lungime segment (** (m)
1	335.103,4 520.174,233	2	335.102,333 520.179,436	5.312
2	335.102,333 520.179,436	3	335.085,964 520.164,538	22.134
3	335.085,964 520.164,538	4	335.076,782 520.158,572	10.95
4	335.076,782 520.158,572	5	335.064,518 520.154,051	13.07

Punct început	X / Y	Punct sfârșit	X / Y	Lungime segment (** (m)
5	335.064,518 520.154,051	6	335.042,4 520.153,015	22.142
6	335.042,4 520.153,015	7	335.025,579 520.153,118	16.822
7	335.025,579 520.153,118	8	335.013,924 520.141,507	16.452
8	335.013,924 520.141,507	9	335.053,318 520.139,816	39.43
9	335.053,318 520.139,816	10	335.078,049 520.144,718	25.212
10	335.078,049 520.144,718	11	335.105,238 520.165,264	34.079
11	335.105,238 520.165,264	1	335.103,4 520.174,233	9.155

** Lungimile segmentelor sunt determinate în planul de proiecție Stereo 70 și sunt rotunjite la 1 milimetru.

*** Distanța dintre puncte este formată din segmente cumulate ce sunt mai mici decât valoarea 1 milimetru.

**DATE DESPRE IMOBILUL NR. 200614**

Oficiul de Cadastru și Publicitate Imobiliară HUNEDOARA
Biroul de Cadastru și Publicitate Imobiliară Brad

A. Partea I. Descrierea imobilului

TEREN Necunoscut

Adresa: Loc. Zdrapti, Jud. Hunedoara

Nr. Crt	Nr cadastral Nr. topografic	Suprafața* (mp)	Observații / Referințe
A1		2.110	Sector cadastral:3 Teren neimprejmuit; NU S-A PUTUT IDENTIFICA CU CF VECHI.

B. Partea II. Proprietari și acte

Inscrieri privitoare la dreptul de proprietate și alte drepturi reale		Referințe
1 / 11/07/2023		
Act Notarial nr. 76, din 03/05/2007 emis de Poenar Viorica Maria;		
B1	Intabulare, drept de PROPRIETATE, dobandit prin Succesiune, cota actuala 1/1 1) STANCU RODICA, NASC STÂNGĂ,FIICĂ	A1

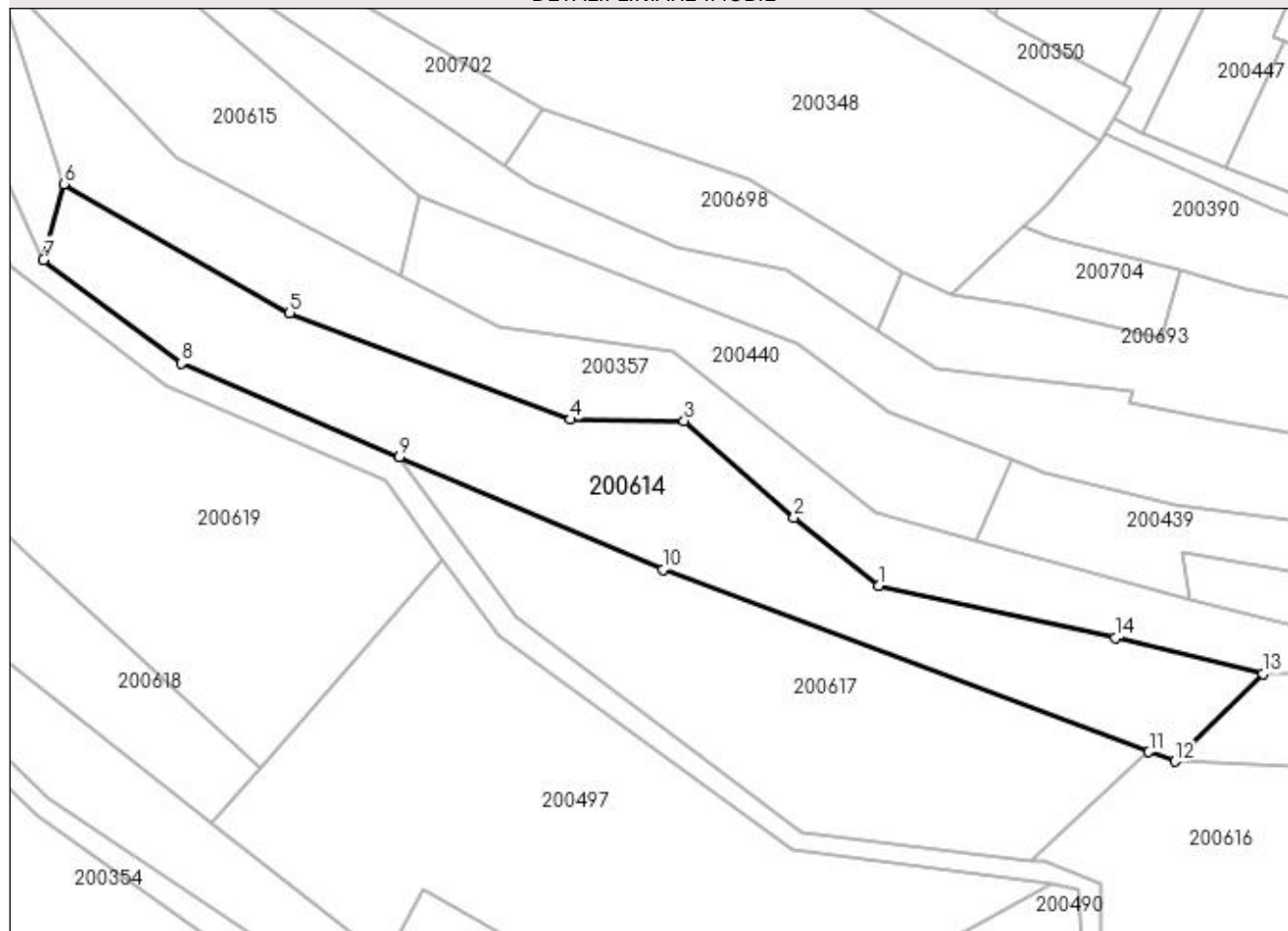
C. Partea III. SARCINI .

Inscrieri privind dezmembramintele dreptului de proprietate, drepturi reale de garanție și sarcini	Referințe
NU SUNT	

Anexa Nr. 1 La Partea I**Teren**

Nr cadastral	Suprafața (mp)*	Observații / Referințe
	2.110	NU S-A PUTUT IDENTIFICA CU CF VECHI.

* Suprafața este determinată în planul de proiecție Stereo 70.

DETALII LINIARE IMOBIL**Date referitoare la teren**

Crt	Categorie folosință	Intravilan	Suprafața (mp)	Tarla	Parcelă	Nr. topo	Observații / Referințe
1	arabil	DA	863	20	796/2	-	
2	arabil	NU	1.247	-	-	-	

Lungime Segmente

1) Valorile lungimilor segmentelor sunt obținute din proiecție în plan.

Punct început	X / Y	Punct sfârșit	X / Y	Lungime segment (** (m)
1	334.974,714 520.164,784	2	334.963,519 520.173,771	14.356
2	334.963,519 520.173,771	3	334.948,995 520.186,55	19.346
3	334.948,995 520.186,55	4	334.933,913 520.186,741	15.083
4	334.933,913 520.186,741	5	334.896,757 520.200,853	39.746

Punct început	X / Y	Punct sfârșit	X / Y	Lungime segment (** (m)
5	334.896,757 520.200,853	6	334.866,891 520.217,908	34.392
6	334.866,891 520.217,908	7	334.864,213 520.207,869	10.39
7	334.864,213 520.207,869	8	334.882,415 520.194,173	22.779
8	334.882,415 520.194,173	9	334.911,305 520.181,802	31.427
9	334.911,305 520.181,802	10	334.946,152 520.166,879	37.908
10	334.946,152 520.166,879	11	335.010,495 520.142,791	68.704
11	335.010,495 520.142,791	12	335.013,924 520.141,507	3.661
12	335.013,924 520.141,507	13	335.025,579 520.153,118	16.452
13	335.025,579 520.153,118	14	335.006,05 520.157,846	20.094
14	335.006,05 520.157,846	1	334.974,714 520.164,784	32.095

** Lungimile segmentelor sunt determinate în planul de proiecție Stereo 70 și sunt rotunjite la 1 milimetru.

*** Distanța dintre puncte este formată din segmente cumulate ce sunt mai mici decât valoarea 1 milimetru.

**DATE DESPRE IMOBILUL NR. 200615**

Oficiul de Cadastru și Publicitate Imobiliară HUNEDOARA
Biroul de Cadastru și Publicitate Imobiliară Brad

A. Partea I. Descrierea imobilului

TEREN Extravilan

Adresa: Jud. Hunedoara

Nr. Crt	Nr cadastral Nr. topografic	Suprafața* (mp)	Observații / Referințe
A1		2.900	Sector cadastral:3 Teren neimprejmuit;

B. Partea II. Proprietari și acte

Inscrieri privitoare la dreptul de proprietate și alte drepturi reale	Referințe
1 / 13/07/2023	
Act Administrativ nr. 14024/68, din 03/03/1998 emis de CJPSDPAT HUNEDOARA;	
B1	A1
Intabulare, drept de PROPRIETATE, dobandit prin Reconstituire, cota actuala 1/1 1) ALMĂȘAN NICOLAE	

C. Partea III. SARCINI .

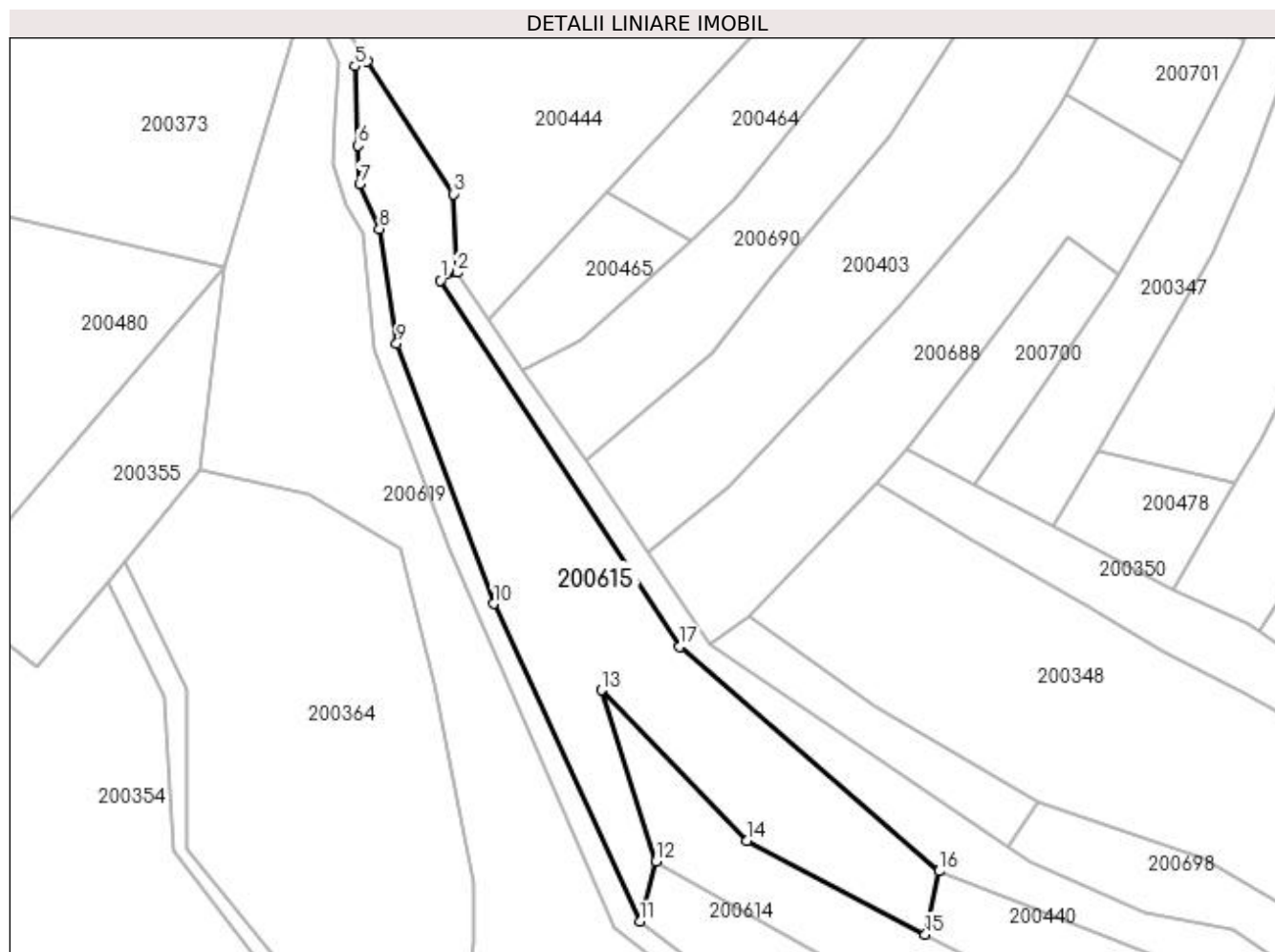
Inscrieri privind dezmembramintele dreptului de proprietate, drepturi reale de garanție și sarcini	Referințe
NU SUNT	

Anexa Nr. 1 La Partea I

Teren

Nr cadastral	Suprafața (mp)*	Observații / Referințe
	2.900	

* Suprafața este determinată în planul de proiecție Stereo 70.



Date referitoare la teren

Crt	Categorie folosință	Intravilan	Suprafața (mp)	Tarla	Parcelă	Nr. topo	Observații / Referințe
1	pașune	NU	2.900	20	793/2	-	

Lungime Segmente

1) Valorile lungimilor segmentelor sunt obținute din proiecție în plan.

Punct început	X / Y	Punct sfârșit	X / Y	Lungime segment (** (m)
1	334.831,099 520.314,169	2	334.833,903 520.315,472	3.092
2	334.833,903 520.315,472	3	334.833,373 520.328,483	13.021
3	334.833,373 520.328,483	4	334.819,076 520.350,441	26.202
4	334.819,076 520.350,441	5	334.816,979 520.349,657	2.238
5	334.816,979 520.349,657	6	334.817,524 520.336,528	13.14

Punct început	X / Y	Punct sfârșit	X / Y	Lungime segment (** (m)
6	334.817,524 520.336,528	7	334.817,753 520.330,167	6.365
7	334.817,753 520.330,167	8	334.821,035 520.322,71	8.148
8	334.821,035 520.322,71	9	334.823,9 520.303,657	19.267
9	334.823,9 520.303,657	10	334.839,934 520.260,542	46.0
10	334.839,934 520.260,542	11	334.864,213 520.207,869	58.0
11	334.864,213 520.207,869	12	334.866,891 520.217,908	10.39
12	334.866,891 520.217,908	13	334.857,826 520.246,247	29.754
13	334.857,826 520.246,247	14	334.881,949 520.221,296	34.706
14	334.881,949 520.221,296	15	334.911,567 520.205,762	33.444
15	334.911,567 520.205,762	16	334.913,865 520.216,25	10.738
16	334.913,865 520.216,25	17	334.870,809 520.253,428	56.886
17	334.870,809 520.253,428	1	334.831,099 520.314,169	72.569

** Lungimile segmentelor sunt determinate în planul de proiecție Stereo 70 și sunt rotunjite la 1 milimetru.

*** Distanța dintre puncte este formată din segmente cumulate ce sunt mai mici decât valoarea 1 milimetru.

**DATE DESPRE IMOBILUL NR. 200616**

Oficiul de Cadastru și Publicitate Imobiliară HUNEDOARA
Biroul de Cadastru și Publicitate Imobiliară Brad

A. Partea I. Descrierea imobilului

TEREN Intravilan

Adresa: Loc. Zdrapti, Jud. Hunedoara

Nr. Crt	Nr cadastral Nr. topografic	Suprafața* (mp)	Observații / Referințe
A1		3.500	Sector cadastral:3 Teren neimprejmuit; NU S-A PUTUT IDENTIFICA CU CF VECHI.

B. Partea II. Proprietari și acte

Inscrieri privitoare la dreptul de proprietate și alte drepturi reale		Referințe
1 / 12/07/2023		
Act Administrativ nr. 5974/53, din 08/05/1996 emis de CJPSDPAT HUNEDOARA;		
B1	Intabulare, drept de PROPRIETATE, dobandit prin Reconstituire, cota actuala 1/1 1) STURZA MIRCEA	A1

C. Partea III. SARCINI .

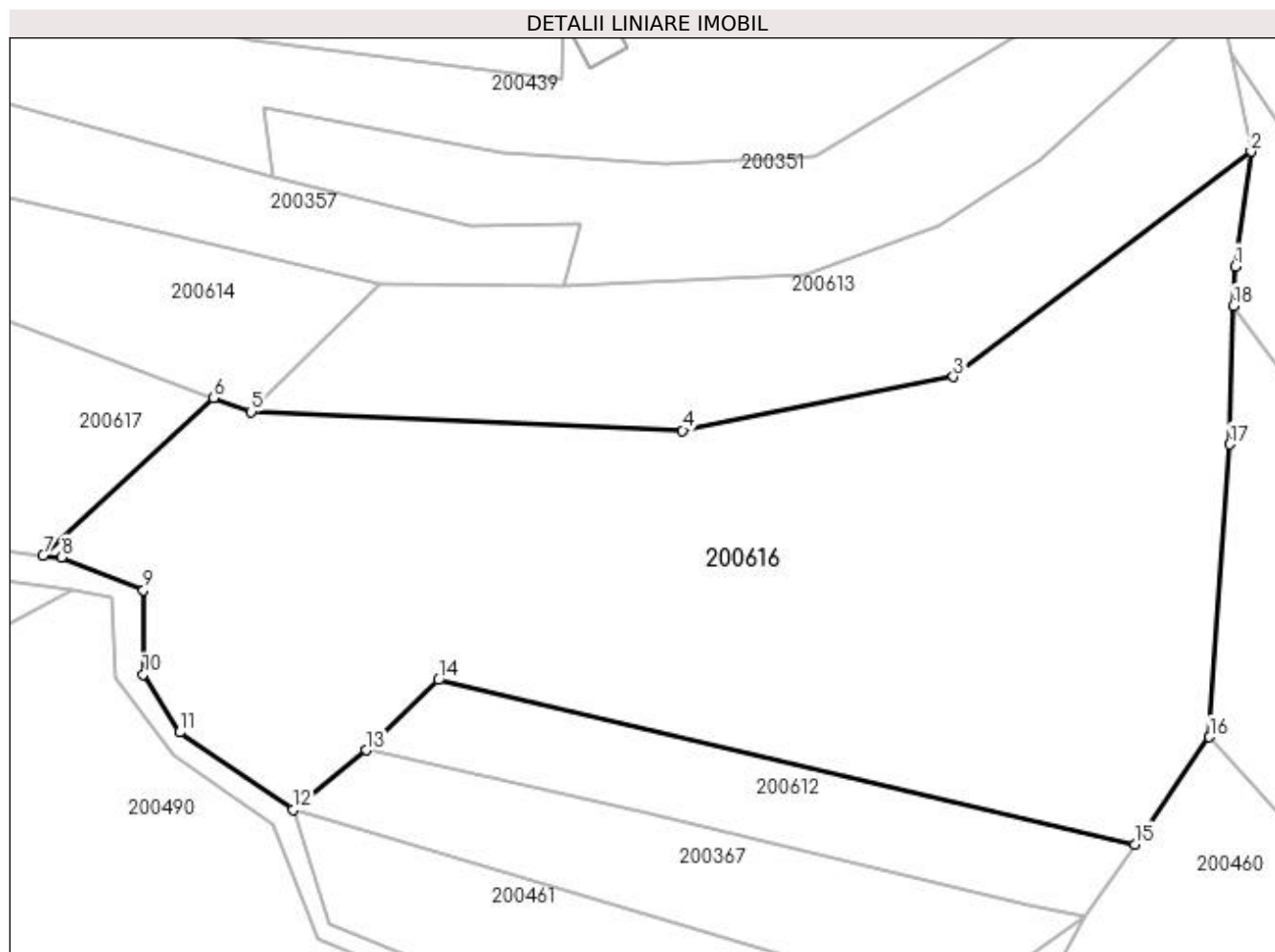
Inscrieri privind dezmembramintele dreptului de proprietate, drepturi reale de garanție și sarcini	Referințe
NU SUNT	

Anexa Nr. 1 La Partea I

Teren

Nr cadastral	Suprafața (mp)*	Observații / Referințe
	3.500	NU S-A PUTUT IDENTIFICA CU CF VECHI.

* Suprafața este determinată în planul de proiecție Stereo 70.



Date referitoare la teren

Crt	Categorie folosință	Intravilan	Suprafața (mp)	Tarla	Parcelă	Nr. topo	Observații / Referințe
1	pasune	DA	3.500	20	796/1	-	

Lungime Segmente

1) Valorile lungimilor segmentelor sunt obținute din proiecție în plan.

Punct început	X / Y	Punct sfârșit	X / Y	Lungime segment (** (m)
1	335.103,791 520.154,805	2	335.105,238 520.165,264	10.559
2	335.105,238 520.165,264	3	335.078,049 520.144,718	34.079
3	335.078,049 520.144,718	4	335.053,318 520.139,816	25.212
4	335.053,318 520.139,816	5	335.013,924 520.141,507	39.43
5	335.013,924 520.141,507	6	335.010,495 520.142,791	3.661

Punct început	X / Y	Punct sfârșit	X / Y	Lungime segment (** (m)
6	335.010,495 520.142,791	7	334.994,894 520.128,424	21.208
7	334.994,894 520.128,424	8	334.996,543 520.128,229	1.66
8	334.996,543 520.128,229	9	335.004,072 520.125,241	8.1
9	335.004,072 520.125,241	10	335.004,037 520.117,542	7.7
10	335.004,037 520.117,542	11	335.007,367 520.112,256	6.247
11	335.007,367 520.112,256	12	335.017,696 520.105,17	12.526
12	335.017,696 520.105,17	13	335.024,378 520.110,616	8.621
13	335.024,378 520.110,616	14	335.031,021 520.117,036	9.238
14	335.031,021 520.117,036	15	335.094,651 520.102,041	65.373
15	335.094,651 520.102,041	16	335.101,436 520.111,816	11.899
16	335.101,436 520.111,816	17	335.103,297 520.138,536	26.785
17	335.103,297 520.138,536	18	335.103,646 520.151,205	12.674
18	335.103,646 520.151,205	1	335.103,791 520.154,805	3.603

** Lungimile segmentelor sunt determinate în planul de proiecție Stereo 70 și sunt rotunjite la 1 milimetru.

*** Distanța dintre puncte este formată din segmente cumulate ce sunt mai mici decât valoarea 1 milimetru.

**DATE DESPRE IMOBILUL NR. 200617**

Oficiul de Cadastru și Publicitate Imobiliară HUNEDOARA
Biroul de Cadastru și Publicitate Imobiliară Brad

A. Partea I. Descrierea imobilului

TEREN Intravilan

Adresa: Loc. Zdrapti, Jud. Hunedoara

Nr. Crt	Nr cadastral Nr. topografic	Suprafața* (mp)	Observații / Referințe
A1		1.790	Sector cadastral:3 Teren neimprejmuit; Nu s-a putut identifica cu CF vechi.

B. Partea II. Proprietari și acte

Inscrieri privitoare la dreptul de proprietate și alte drepturi reale		Referințe
1 / 11/07/2023		
Act Notarial nr. 65, din 19/04/2021 emis de Petruica Simona Adriana;		
B1	Intabulare, drept de PROPRIETATE, dobandit prin Succesiune, cota actuala 1/4 1) CLEJ MARIANA VOICHIȚA	A1
B2	Intabulare, drept de PROPRIETATE, dobandit prin Succesiune, cota actuala 3/4 1) CLEJ CAMELIA IOANA	A1

C. Partea III. SARCINI .

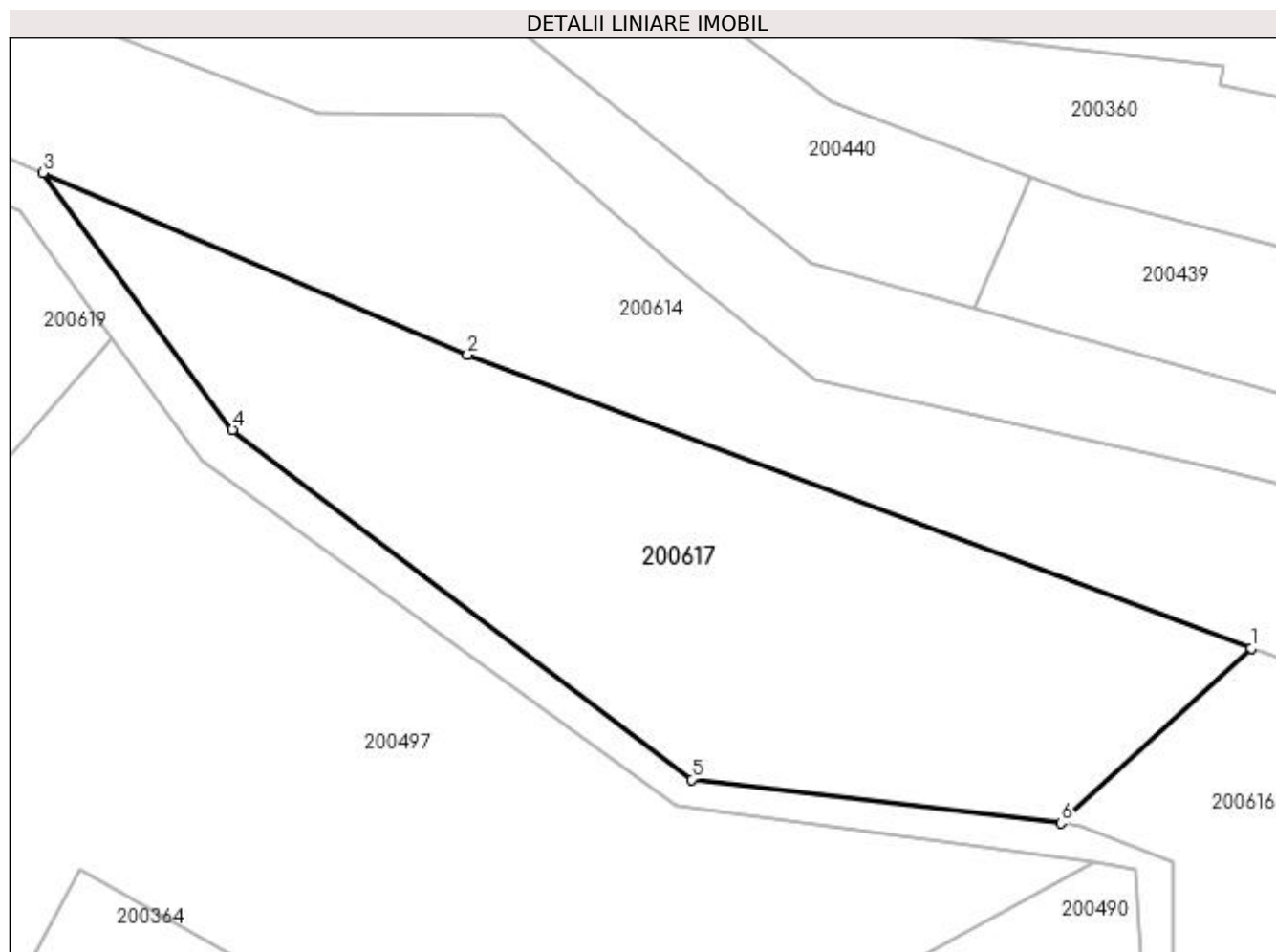
Inscrieri privind dezmembramintele dreptului de proprietate, drepturi reale de garanție și sarcini	Referințe
NU SUNT	

Anexa Nr. 1 La Partea I

Teren

Nr cadastral	Suprafața (mp)*	Observații / Referințe
	1.790	Nu s-a putut identifica cu CF vechi.

* Suprafața este determinată în planul de proiecție Stereo 70.



Date referitoare la teren

Crt	Categorie folosință	Intravilan	Suprafața (mp)	Tarla	Parcelă	Nr. topo	Observații / Referințe
1	pasune	DA	1.790	20	793/1	-	

Lungime Segmente

1) Valorile lungimilor segmentelor sunt obținute din proiecție în plan.

Punct început	X / Y	Punct sfârșit	X / Y	Lungime segment (** (m)
1	335.010,495 520.142,791	2	334.946,152 520.166,879	68.704
2	334.946,152 520.166,879	3	334.911,305 520.181,802	37.908
3	334.911,305 520.181,802	4	334.926,86 520.160,731	26.19
4	334.926,86 520.160,731	5	334.964,566 520.132,008	47.4
5	334.964,566 520.132,008	6	334.994,894 520.128,424	30.54

Punct început	X / Y	Punct sfârșit	X / Y	Lungime segment (** (m)
6	334.994,894 520.128,424	1	335.010,495 520.142,791	21.208

** Lungimile segmentelor sunt determinate în planul de proiecție Stereo 70 și sunt rotunjite la 1 milimetru.

*** Distanța dintre puncte este formată din segmente cumulate ce sunt mai mici decât valoarea 1 milimetru.

**DATE DESPRE IMOBILUL NR. 200618**

Oficiul de Cadastru și Publicitate Imobiliară HUNEDOARA
Biroul de Cadastru și Publicitate Imobiliară Brad

A. Partea I. Descrierea imobilului

TEREN Necunoscut

Adresa: Loc. Zdrapti, Jud. Hunedoara

Nr. Crt	Nr cadastral Nr. topografic	Suprafața* (mp)	Observații / Referințe
A1		910	Sector cadastral:3 Teren neimprejmuit; Nu s-a putut identifica cu CF vechi.

B. Partea II. Proprietari și acte

Inscrieri privitoare la dreptul de proprietate și alte drepturi reale		Referințe
1 / 13/07/2023		
Act Administrativ nr. 14024/68, din 03/03/1998 emis de CJPSDPAT HUNEDOARA;		
B1	Intabulare, drept de PROPRIETATE, dobandit prin Reconstituire, cota actuala 1/1 1) ALMĂȘAN NICOLAE	A1

C. Partea III. SARCINI .

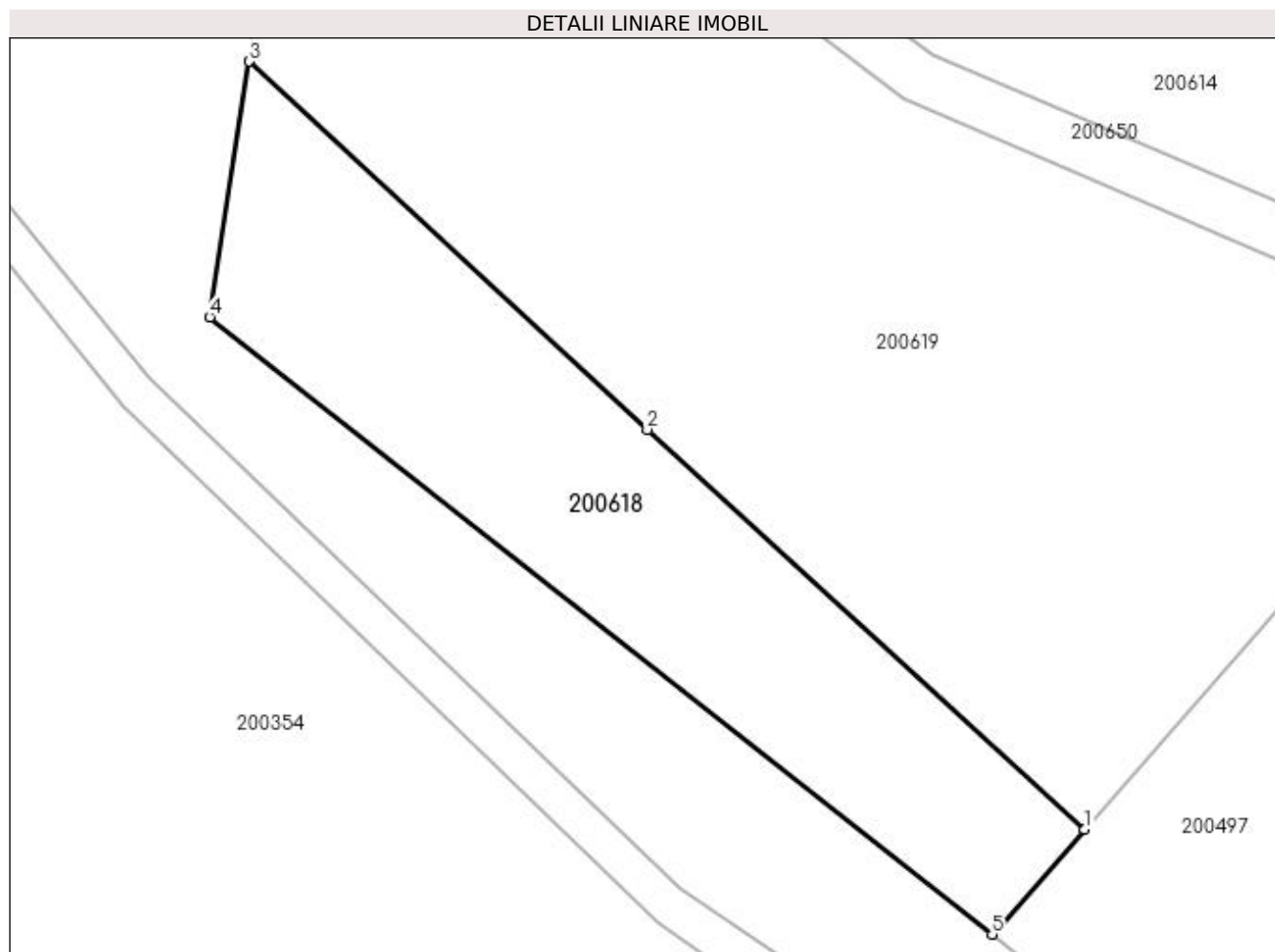
Inscrieri privind dezmembramintele dreptului de proprietate, drepturi reale de garanție și sarcini	Referințe
NU SUNT	

Anexa Nr. 1 La Partea I

Teren

Nr cadastral	Suprafața (mp)*	Observații / Referințe
	910	Nu s-a putut identifica cu CF vechi.

* Suprafața este determinată în planul de proiecție Stereo 70.



Date referitoare la teren

Crt	Categorie folosință	Intra vilan	Suprafața (mp)	Tarla	Parcelă	Nr. topo	Observații / Referințe
1	faneata	DA	799	18	791/4	-	
2	faneata	NU	111	18	791/4	-	

Lungime Segmente

1) Valorile lungimilor segmentelor sunt obținute din proiecție în plan.

Punct început	X / Y	Punct sfârșit	X / Y	Lungime segment (** (m)
1	334.892,85 520.140,717	2	334.862,641 520.168,311	40.915
2	334.862,641 520.168,311	3	334.835,132 520.193,737	37.46
3	334.835,132 520.193,737	4	334.832,396 520.176,074	17.874
4	334.832,396 520.176,074	5	334.886,465 520.133,45	68.849

Punct început	X / Y	Punct sfârșit	X / Y	Lungime segment (** (m)
5	334.886,465 520.133,45	1	334.892,85 520.140,717	9.673

** Lungimile segmentelor sunt determinate în planul de proiecție Stereo 70 și sunt rotunjite la 1 milimetru.

*** Distanța dintre puncte este formată din segmente cumulate ce sunt mai mici decât valoarea 1 milimetru.

**DATE DESPRE IMOBILUL NR. 200619**

Oficiul de Cadastru și Publicitate Imobiliară HUNEDOARA
Biroul de Cadastru și Publicitate Imobiliară Brad

A. Partea I. Descrierea imobilului

TEREN Necunoscut

Adresa: Loc. Zdrapti, Jud. Hunedoara

Nr. Crt	Nr cadastral Nr. topografic	Suprafața* (mp)	Observații / Referințe
A1		5.174	Sector cadastral:3 Teren neimprejmuit; NU S-A PUTUT IDENTIFICA CU CF VECHI.

B. Partea II. Proprietari și acte

Inscrieri privitoare la dreptul de proprietate și alte drepturi reale		Referințe
1 / 19/07/2023		
Act Normativ nr. 7, din 13/03/1996 emis de PARLAMENTUL ROMÂNIEI;		
B1	Intabulare, drept de PROPRIETATE, dobândit prin Lege, cota actuala 1/1 1) COMUNA CRIȘCIOR,rezerva comisiei locale de fond funciar, CIF:4468331	A1

C. Partea III. SARCINI .

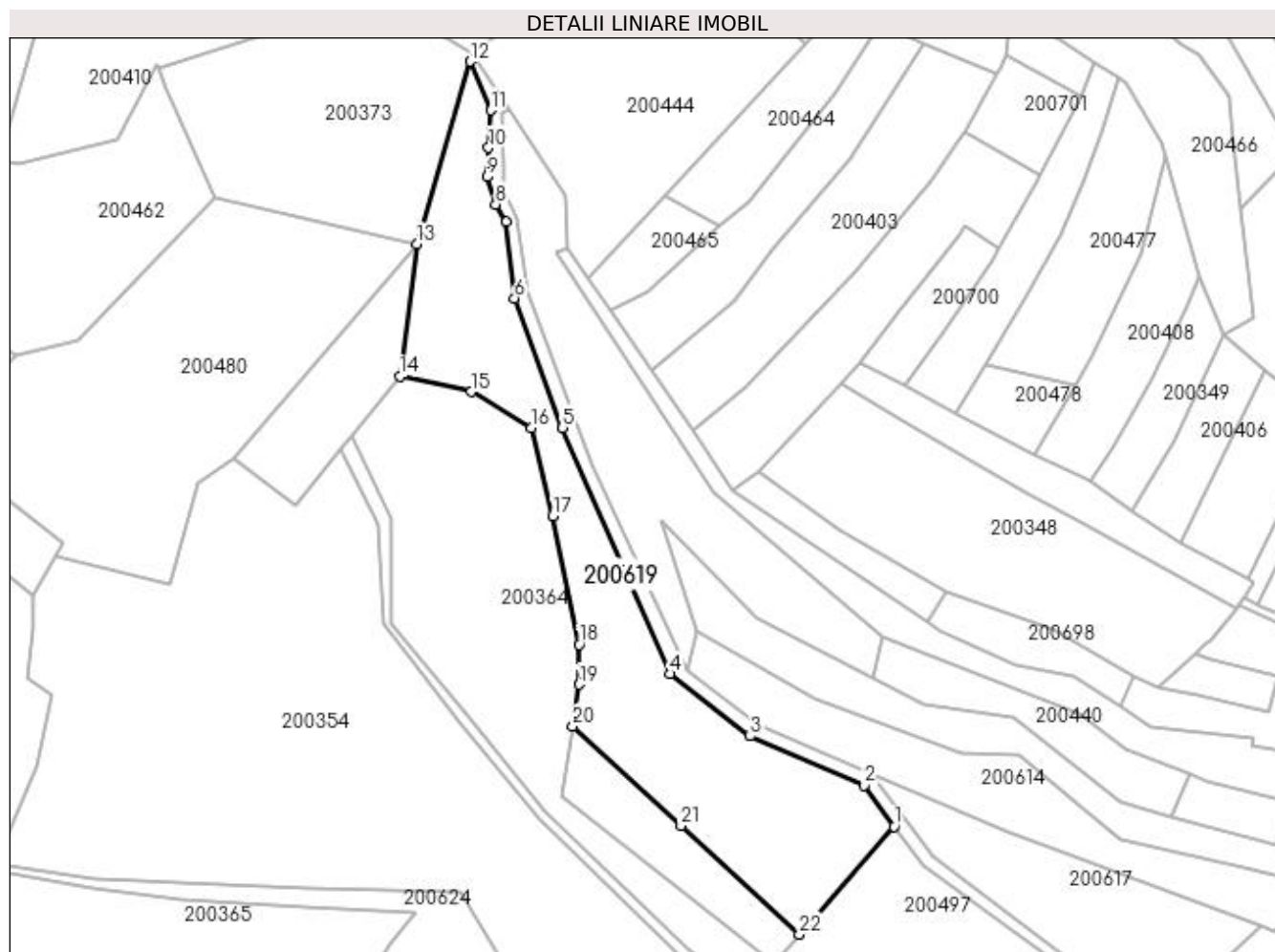
Inscrieri privind dezmembramintele dreptului de proprietate, drepturi reale de garanție și sarcini	Referințe
NU SUNT	

Anexa Nr. 1 La Partea I

Teren

Nr cadastral	Suprafața (mp)*	Observații / Referințe
	5.174	NU S-A PUTUT IDENTIFICA CU CF VECHI.

* Suprafața este determinată în planul de proiecție Stereo 70.



Date referitoare la teren

Crt	Categorie folosință	Intra vilan	Suprafața (mp)	Tarla	Parcelă	Nr. topo	Observații / Referințe
1	faneata	DA	1.267	20	-	-	
2	faneata	NU	3.907	20	-	-	

Lungime Segmente

1) Valorile lungimilor segmentelor sunt obținute din proiecție în plan.

Punct început	X / Y	Punct sfârșit	X / Y	Lungime segment (** (m)
1	334.916,967 520.168,167	2	334.909,343 520.178,635	12.95
3	334.880,286 520.191,15	4	334.859,902 520.207,01	25.827
5	334.832,536 520.269,624	6	334.820,29 520.302,619	35.194
7	334.818,157 520.321,997	8	334.815,493 520.326,495	5.228

Punct început	X / Y	Punct sfârșit	X / Y	Lungime segment (** (m)
2	334.909,343 520.178,635	3	334.880,286 520.191,15	31.638
4	334.859,902 520.207,01	5	334.832,536 520.269,624	68.334
6	334.820,29 520.302,619	7	334.818,157 520.321,997	19.495
8	334.815,493 520.326,495	9	334.813,226 520.333,5	7.362

Punct început	X / Y	Punct sfârșit	X / Y	Lungime segment (** (m)
9	334.813,226 520.333,5	10	334.813,621 520.340,894	7.404
11	334.814,236 520.350,399	12	334.809,006 520.362,838	13.493
13	334.795,432 520.316,366	14	334.791,121 520.282,681	33.96
15	334.809,262 520.278,808	16	334.824,566 520.269,641	17.839
17	334.830,015 520.247,214	18	334.836,728 520.214,462	33.433
19	334.836,771 520.204,323	20	334.835,132 520.193,737	10.712
21	334.862,641 520.168,311	22	334.892,85 520.140,717	40.915

Punct început	X / Y	Punct sfârșit	X / Y	Lungime segment (** (m)
10	334.813,621 520.340,894	11	334.814,236 520.350,399	9.525
12	334.809,006 520.362,838	13	334.795,432 520.316,366	48.414
14	334.791,121 520.282,681	15	334.809,262 520.278,808	18.55
16	334.824,566 520.269,641	17	334.830,015 520.247,214	23.08
18	334.836,728 520.214,462	19	334.836,771 520.204,323	10.139
20	334.835,132 520.193,737	21	334.862,641 520.168,311	37.46
22	334.892,85 520.140,717	1	334.916,967 520.168,167	36.54

** Lungimile segmentelor sunt determinate în planul de proiecție Stereo 70 și sunt rotunjite la 1 milimetru.

*** Distanța dintre puncte este formată din segmente cumulate ce sunt mai mici decât valoarea 1 milimetru.

**DATE DESPRE IMOBILUL NR. 200620**

Oficiul de Cadastru și Publicitate Imobiliară HUNEDOARA
Biroul de Cadastru și Publicitate Imobiliară Brad

A. Partea I. Descrierea imobilului

TEREN Extravilan

Adresa: Jud. Hunedoara

Nr. Crt	Nr cadastral Nr. topografic	Suprafața* (mp)	Observații / Referințe
A1		1.000	Sector cadastral:3 Teren neimprejmuit;

B. Partea II. Proprietari și acte

Inscrieri privitoare la dreptul de proprietate și alte drepturi reale		Referințe
1 / 13/07/2023		
Act Administrativ nr. 5974/15, din 08/12/1995 emis de CJPSDPAT HUNEDOARA;		
B1	Intabulare, drept de PROPRIETATE, dobândit prin Reconstituire, cota actuala 1/1 1) VÂRDEA NICOLAE	A1

C. Partea III. SARCINI .

Inscrieri privind dezmembramintele dreptului de proprietate, drepturi reale de garanție și sarcini	Referințe
NU SUNT	

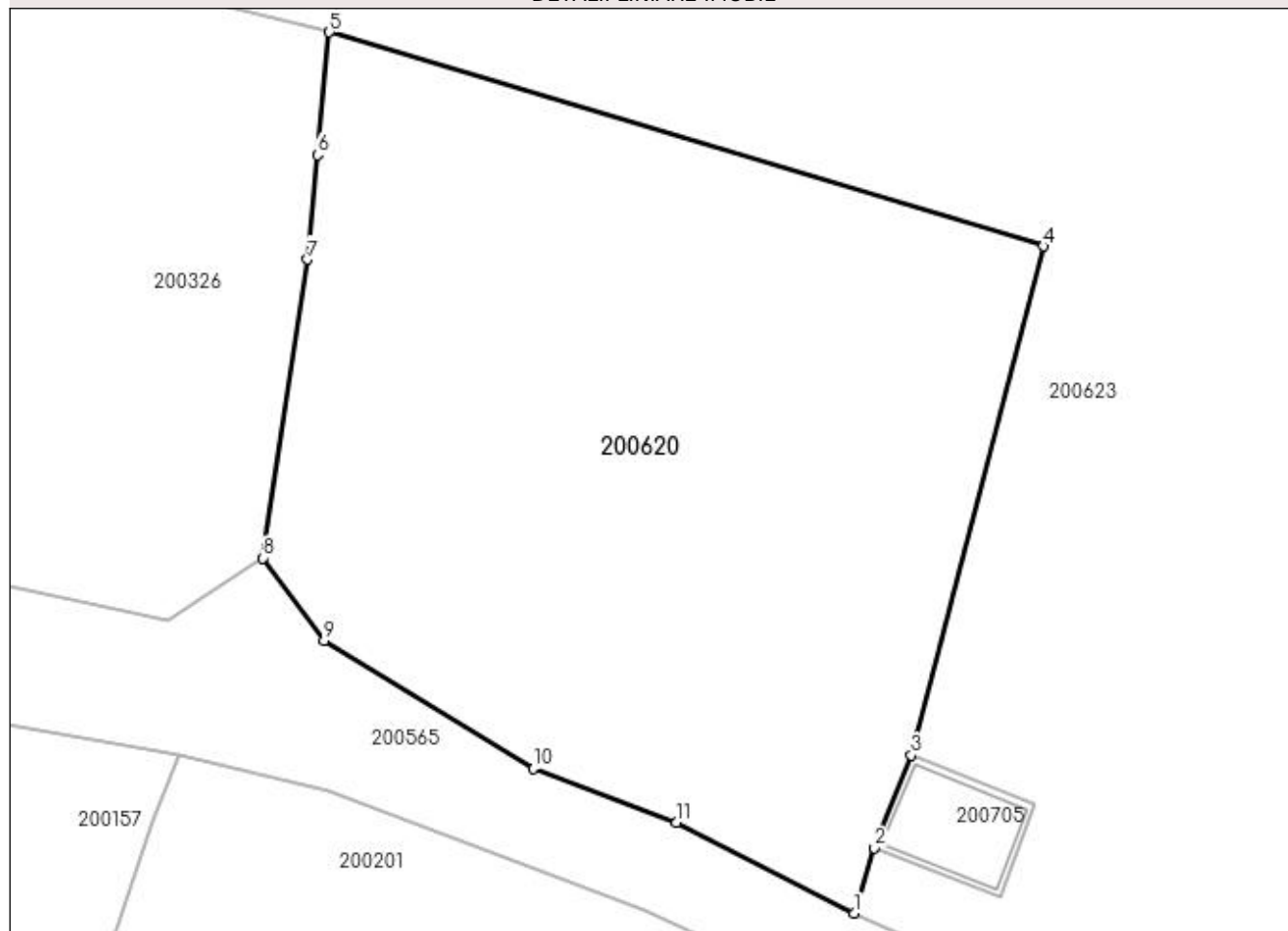
Anexa Nr. 1 La Partea I

Teren

Nr cadastral	Suprafața (mp)*	Observații / Referințe
	1.000	

* Suprafața este determinată în planul de proiecție Stereo 70.

DETALII LINIARE IMOBIL



Date referitoare la teren

Crt	Categorie folosință	Intra vilan	Suprafața (mp)	Tarla	Parcelă	Nr. topo	Observații / Referințe
1	pasune	NU	1.000	20	763/1/2	-	

Lungime Segmente

1) Valorile lungimilor segmentelor sunt obținute din proiecție în plan.

Punct început	X / Y	Punct sfârșit	X / Y	Lungime segment (** (m)
1	334.790,87 520.049,099	2	334.791,824 520.052,189	3.234
2	334.791,824 520.052,189	3	334.793,581 520.056,586	4.735
3	334.793,581 520.056,586	4	334.799,85 520.080,716	24.93
4	334.799,85 520.080,716	5	334.765,979 520.090,86	35.358
5	334.765,979 520.090,86	6	334.765,415 520.085,033	5.854

Punct început	X / Y	Punct sfârșit	X / Y	Lungime segment (** (m)
6	334.765,415 520.085,033	7	334.764,961 520.080,093	4.961
7	334.764,961 520.080,093	8	334.762,837 520.065,932	14.32
8	334.762,837 520.065,932	9	334.765,746 520.062,029	4.868
9	334.765,746 520.062,029	10	334.775,657 520.055,95	11.627
10	334.775,657 520.055,95	11	334.782,465 520.053,41	7.267
11	334.782,465 520.053,41	1	334.790,87 520.049,099	9.446

** Lungimile segmentelor sunt determinate în planul de proiecție Stereo 70 și sunt rotunjite la 1 milimetru.

*** Distanța dintre puncte este formată din segmente cumulate ce sunt mai mici decât valoarea 1 milimetru.

**DATE DESPRE IMOBILUL NR. 200621**

Oficiul de Cadastru și Publicitate Imobiliară HUNEDOARA
Biroul de Cadastru și Publicitate Imobiliară Brad

A. Partea I. Descrierea imobilului

TEREN Extravilan

Adresa: Jud. Hunedoara

Nr. Crt	Nr cadastral Nr. topografic	Suprafața* (mp)	Observații / Referințe
A1		200	Sector cadastral:3 Teren neimprejmuit;

B. Partea II. Proprietari și acte

Inscrieri privitoare la dreptul de proprietate și alte drepturi reale	Referințe
1 / 13/07/2023	
Act Administrativ nr. 24537/68, din 06/09/2002 emis de CJPSDPAT HUNEDOARA;	
B1	A1
Intabulare, drept de PROPRIETATE, dobandit prin Reconstituire, cota actuala 1/1 1) KOVACS AUREL	

C. Partea III. SARCINI .

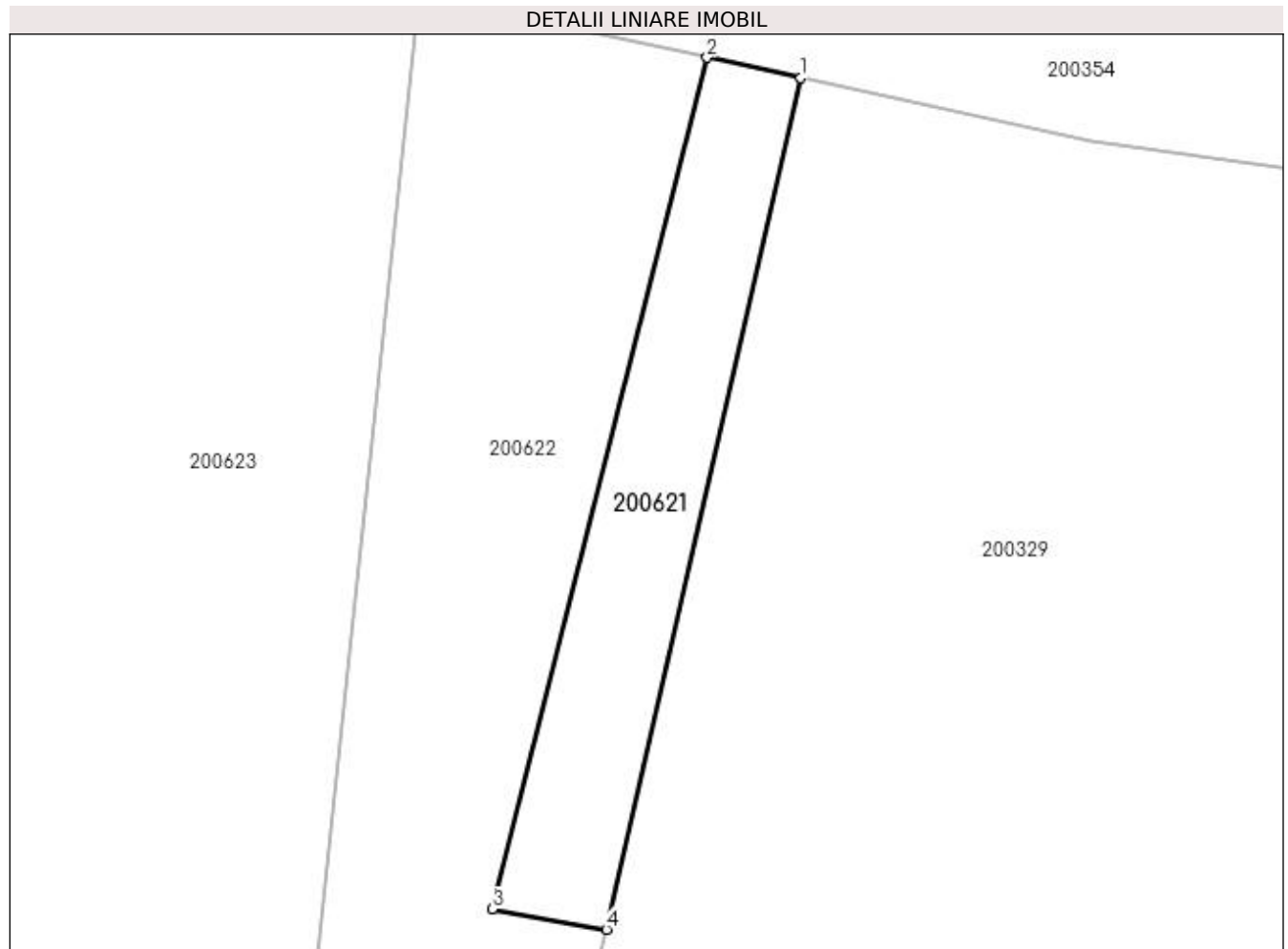
Inscrieri privind dezmembramintele dreptului de proprietate, drepturi reale de garanție și sarcini	Referințe
NU SUNT	

Anexa Nr. 1 La Partea I

Teren

Nr cadastral	Suprafața (mp)*	Observații / Referințe
	200	

* Suprafața este determinată în planul de proiecție Stereo 70.



Date referitoare la teren

Crt	Categorie folosință	Intra vilan	Suprafața (mp)	Tarla	Parcelă	Nr. topo	Observații / Referințe
1	padure	NU	200	20	764/1	-	

Lungime Segmente

1) Valorile lungimilor segmentelor sunt obținute din proiecție în plan.

Punct început	X / Y	Punct sfârșit	X / Y	Lungime segment (** (m)
1	334.881,924 520.083,419	2	334.877,579 520.084,363	4.446
2	334.877,579 520.084,363	3	334.867,597 520.044,848	40.756
3	334.867,597 520.044,848	4	334.872,909 520.043,904	5.395
4	334.872,909 520.043,904	1	334.881,924 520.083,419	40.53

**** Lungimile segmentelor sunt determinate în planul de proiecție Stereo 70 și sunt rotunjite la 1 milimetru.**

***** Distanța dintre puncte este formată din segmente cumulate ce sunt mai mici decât valoarea 1 milimetru.**

**DATE DESPRE IMOBILUL NR. 200622**

Oficiul de Cadastru și Publicitate Imobiliară HUNEDOARA
Biroul de Cadastru și Publicitate Imobiliară Brad

A. Partea I. Descrierea imobilului

TEREN Extravilan

Adresa: Jud. Hunedoara

Nr. Crt	Nr cadastral Nr. topografic	Suprafața* (mp)	Observații / Referințe
A1		620	Sector cadastral:3 Teren neimprejmuit;

B. Partea II. Proprietari și acte

Inscrieri privitoare la dreptul de proprietate și alte drepturi reale		Referințe
1 / 14/07/2023		
Act Administrativ nr. 47188/17, din 15/07/1997 emis de CJPSDPAT HUNEDOARA;		
B1	Intabulare, drept de PROPRIETATE, dobandit prin Reconstituire, cota actuala 1/1 1) ȘTEFAN SERAFIM	A1

C. Partea III. SARCINI .

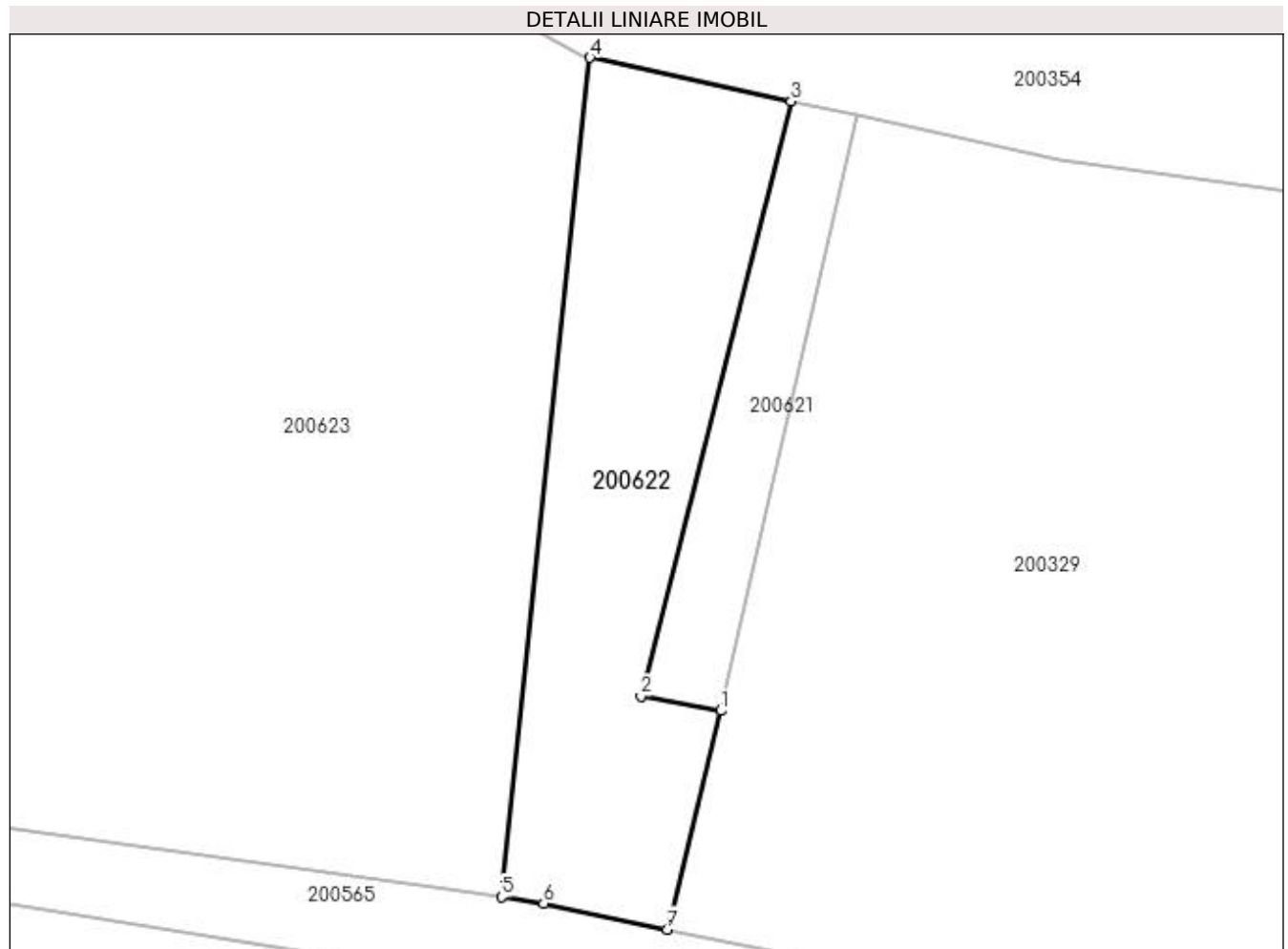
Inscrieri privind dezmembramintele dreptului de proprietate, drepturi reale de garanție și sarcini	Referințe
NU SUNT	

Anexa Nr. 1 La Partea I

Teren

Nr cadastral	Suprafața (mp)*	Observații / Referințe
	620	

* Suprafața este determinată în planul de proiecție Stereo 70.



Date referitoare la teren

Crt	Categorie folosință	Intra vilan	Suprafața (mp)	Tarla	Parcelă	Nr. topo	Observații / Referințe
1	arabil	NU	620	20	764/1/1	-	

Lungime Segmente

1) Valorile lungimilor segmentelor sunt obținute din proiecție în plan.

Punct început	X / Y	Punct sfârșit	X / Y	Lungime segment (** (m)
1	334.872,909 520.043,904	2	334.867,597 520.044,848	5.395
2	334.867,597 520.044,848	3	334.877,579 520.084,363	40.756
3	334.877,579 520.084,363	4	334.864,206 520.087,269	13.685
4	334.864,206 520.087,269	5	334.858,343 520.031,539	56.038
5	334.858,343 520.031,539	6	334.861,13 520.031,112	2.819

Punct început	X / Y	Punct sfârșit	X / Y	Lungime segment (** (m)
6	334.861,13 520.031,112	7	334.869,33 520.029,376	8.383
7	334.869,33 520.029,376	1	334.872,909 520.043,904	14.963

** Lungimile segmentelor sunt determinate în planul de proiecție Stereo 70 și sunt rotunjite la 1 milimetru.

*** Distanța dintre puncte este formată din segmente cumulate ce sunt mai mici decât valoarea 1 milimetru.

**DATE DESPRE IMOBILUL NR. 200623**

Oficiul de Cadastru și Publicitate Imobiliară HUNEDOARA
Biroul de Cadastru și Publicitate Imobiliară Brad

A. Partea I. Descrierea imobilului

TEREN Necunoscut

Adresa: Loc. Zdrapti, Jud. Hunedoara

Nr. Crt	Nr cadastral Nr. topografic	Suprafața* (mp)	Observații / Referințe
A1		6.000	Sector cadastral:3 Teren neimprejmuț; NU S-A PUTUT IDENTIFICA CU CF VECHI.

B. Partea II. Proprietari și acte

Inscrieri privitoare la dreptul de proprietate și alte drepturi reale		Referințe
1 / 14/07/2023		
Act Administrativ nr. 87362/364, din 19/06/2007 emis de CJSPDPAT HUNEDOARA;		
B1	Intabulare, drept de PROPRIETATE, dobandit prin Constituire, cota actuala 1/1 1) LAZĂR GHEORGHE	A1

C. Partea III. SARCINI .

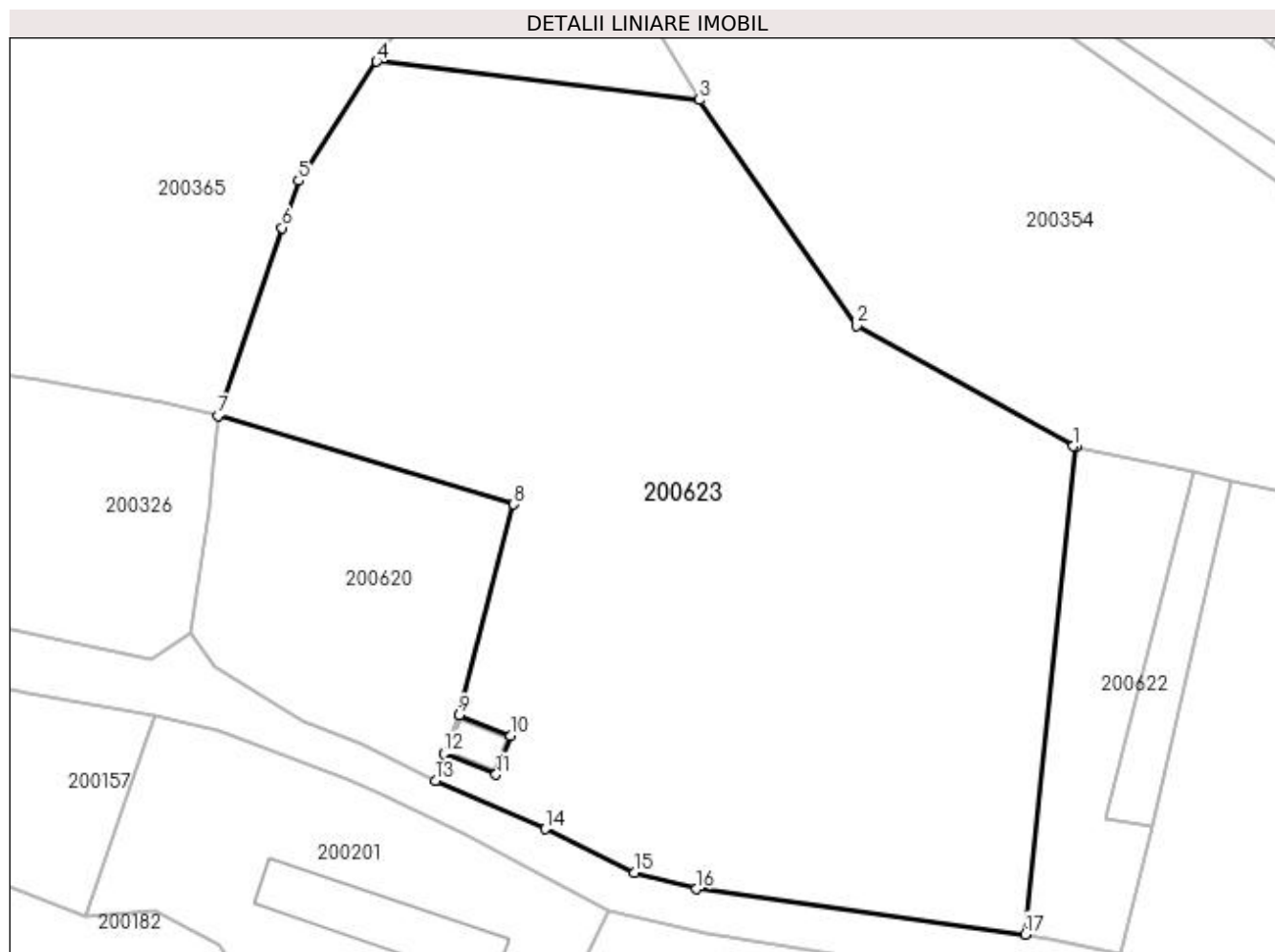
Inscrieri privind dezmembramintele dreptului de proprietate, drepturi reale de garanție și sarcini	Referințe
NU SUNT	

Anexa Nr. 1 La Partea I

Teren

Nr cadastral	Suprafața (mp)*	Observații / Referințe
	6.000	NU S-A PUTUT IDENTIFICA CU CF VECHI.

* Suprafața este determinată în planul de proiecție Stereo 70.



Date referitoare la teren

Crt	Categorie folosință	Intra vilan	Suprafața (mp)	Tarla	Parcelă	Nr. topo	Observații / Referințe
1	padure	DA	2.169	20,UP II	761/1,UA 193	-	
2	padure	NU	3.831	20,UP II	761/1, UA 193	-	

Lungime Segmente

1) Valorile lungimilor segmentelor sunt obținute din proiecție în plan.

Punct început	X / Y	Punct sfârșit	X / Y	Lungime segment (** (m)
1	334.863,846 520.087,347	2	334.839,083 520.101,112	28.331
2	334.839,083 520.101,112	3	334.821,096 520.126,936	31.471
3	334.821,096 520.126,936	4	334.784,156 520.131,331	37.201
4	334.784,156 520.131,331	5	334.775,206 520.117,714	16.294

Punct început	X / Y	Punct sfârșit	X / Y	Lungime segment (** (m)
5	334.775,206 520.117,714	6	334.773,347 520.112,303	5.721
6	334.773,347 520.112,303	7	334.765,979 520.090,86	22.674
7	334.765,979 520.090,86	8	334.799,85 520.080,716	35.358
8	334.799,85 520.080,716	9	334.793,581 520.056,586	24.93
9	334.793,581 520.056,586	10	334.799,464 520.054,235	6.335
10	334.799,464 520.054,235	11	334.797,816 520.049,825	4.708
11	334.797,816 520.049,825	12	334.791,824 520.052,189	6.442
12	334.791,824 520.052,189	13	334.790,87 520.049,099	3.234
13	334.790,87 520.049,099	14	334.803,459 520.043,583	13.745
14	334.803,459 520.043,583	15	334.813,656 520.038,594	11.352
15	334.813,656 520.038,594	16	334.820,755 520.036,739	7.337
16	334.820,755 520.036,739	17	334.858,343 520.031,539	37.946
17	334.858,343 520.031,539	18	334.864,206 520.087,269	56.038
18	334.864,206 520.087,269	1	334.863,846 520.087,347	0.369

** Lungimile segmentelor sunt determinate în planul de proiecție Stereo 70 și sunt rotunjite la 1 milimetru.

*** Distanța dintre puncte este formată din segmente cumulate ce sunt mai mici decât valoarea 1 milimetru.

**DATE DESPRE IMOBILUL NR. 200624**

Oficiul de Cadastru și Publicitate Imobiliară HUNEDOARA
Biroul de Cadastru și Publicitate Imobiliară Brad

A. Partea I. Descrierea imobilului

TEREN Necunoscut

Adresa: Loc. Zdrapti, Jud. Hunedoara

Nr. Crt	Nr cadastral Nr. topografic	Suprafața* (mp)	Observații / Referințe
A1		931	Sector cadastral:3 Teren neimprejmuț; NU S-A PUTUT IDENTIFICA CU CF VECHI.

B. Partea II. Proprietari și acte

Inscrieri privitoare la dreptul de proprietate și alte drepturi reale	Referințe
1 / 19/07/2023	
Act Normativ nr. 7, din 13/03/1996 emis de PARLAMENTUL ROMÂNIEI;	
B1	A1
Inscrierea provizorie, drept de PROPRIETATE, dobandit prin Lege, cota actuala 1/1	
1) COMUNA CRIȘCIOR -REZERVA COMISIEI LOCALE DE FOND FUNCİAR, CIF:4468331, PROPRIETAR NEIDENTIFICAT	

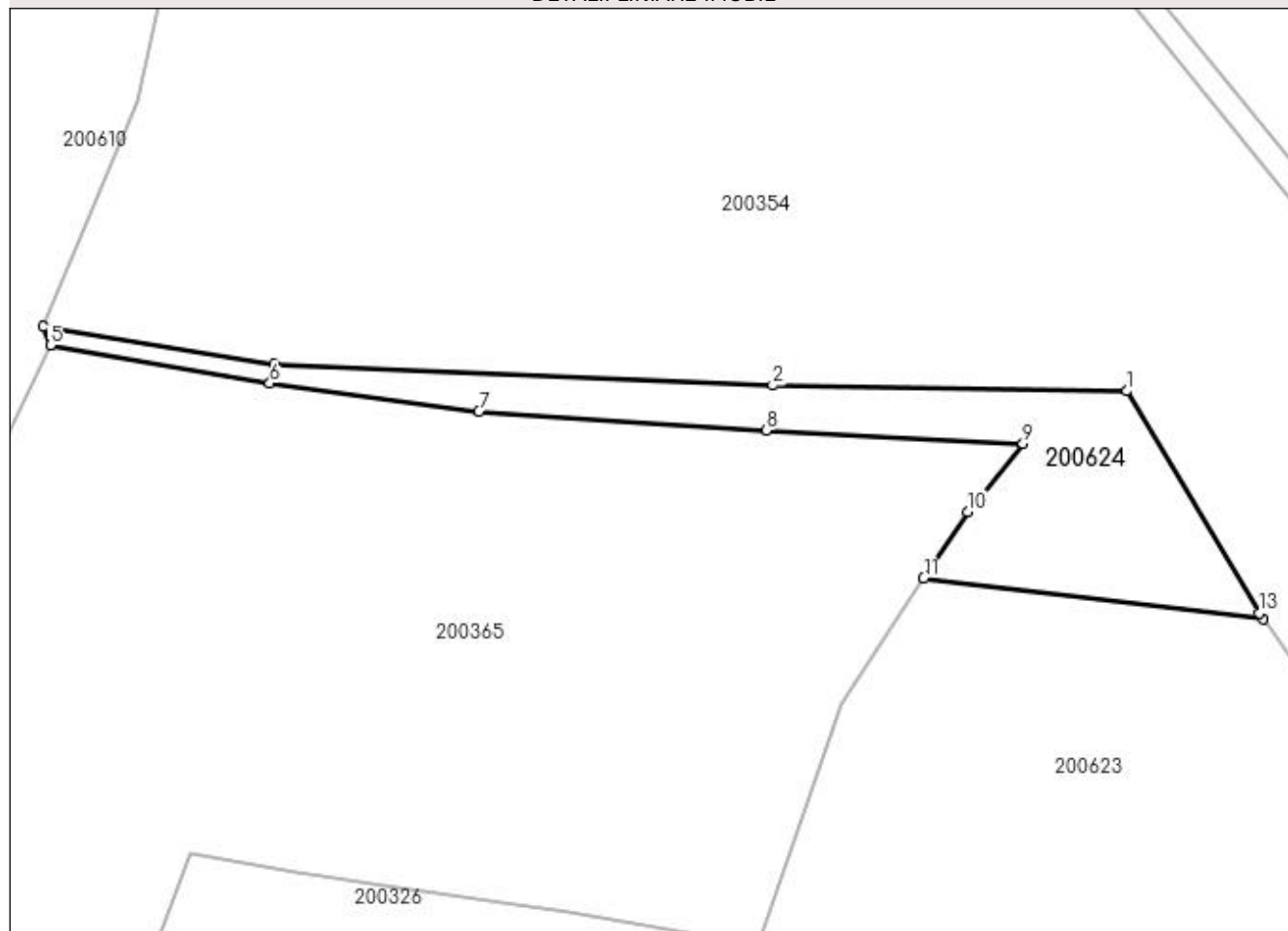
C. Partea III. SARCINI .

Inscrieri privind dezmembramintele dreptului de proprietate, drepturi reale de garanție și sarcini	Referințe
NU SUNT	

Anexa Nr. 1 La Partea I**Teren**

Nr cadastral	Suprafața (mp)*	Observații / Referințe
	931	NU S-A PUTUT IDENTIFICA CU CF VECHI.

* Suprafața este determinată în planul de proiecție Stereo 70.

DETALII LINIARE IMOBIL**Date referitoare la teren**

Crt	Categorie folosință	Intravilan	Suprafața (mp)	Tarla	Parcelă	Nr. topo	Observații / Referințe
1	faneata	DA	836	20	-	-	
2	faneata	NU	95	20	-	-	

Lungime Segmente

1) Valorile lungimilor segmentelor sunt obținute din proiecție în plan.

Punct început	X / Y	Punct sfârșit	X / Y	Lungime segment (** (m)
1	334.806,309 520.151,732	2	334.767,697 520.152,343	38.616
2	334.767,697 520.152,343	3	334.713,373 520.154,674	54.374
3	334.713,373 520.154,674	4	334.688,236 520.158,723	25.461
4	334.688,236 520.158,723	5	334.688,987 520.156,719	2.14

Punct început	X / Y	Punct sfârșit	X / Y	Lungime segment (** (m)
5	334.688,987 520.156,719	6	334.712,901 520.152,572	24.271
6	334.712,901 520.152,572	7	334.735,644 520.149,481	22.952
7	334.735,644 520.149,481	8	334.766,99 520.147,464	31.411
8	334.766,99 520.147,464	9	334.794,95 520.146,012	27.998
9	334.794,95 520.146,012	10	334.788,932 520.138,598	9.549
10	334.788,932 520.138,598	11	334.784,156 520.131,331	8.697
11	334.784,156 520.131,331	12	334.821,096 520.126,936	37.201
12	334.821,096 520.126,936	13	334.820,671 520.127,547	0.744
13	334.820,671 520.127,547	1	334.806,309 520.151,732	28.128

** Lungimile segmentelor sunt determinate în planul de proiecție Stereo 70 și sunt rotunjite la 1 milimetru.

*** Distanța dintre puncte este formată din segmente cumulate ce sunt mai mici decât valoarea 1 milimetru.

**DATE DESPRE IMOBILUL NR. 200625**

Oficiul de Cadastru și Publicitate Imobiliară HUNEDOARA
Biroul de Cadastru și Publicitate Imobiliară Brad

A. Partea I. Descrierea imobilului

TEREN Intravilan

Adresa: Loc. Zdrapti, Jud. Hunedoara

Nr. Crt	Nr cadastral Nr. topografic	Suprafața* (mp)	Observații / Referințe
A1		130	Sector cadastral:3 Teren neimprejmuit; Nu s-a putut identifica cu CF vechi.

B. Partea II. Proprietari și acte

Inscrieri privitoare la dreptul de proprietate și alte drepturi reale		Referințe
1 / 12/07/2023		
Act Administrativ nr. 14024/11, din 30/09/1997 emis de CJPSDPAT HUNEDOARA;		
B1	Intabulare, drept de PROPRIETATE, dobandit prin Reconstituire, cota actuala 1/1 1) BOTICI VALERIA	A1

C. Partea III. SARCINI .

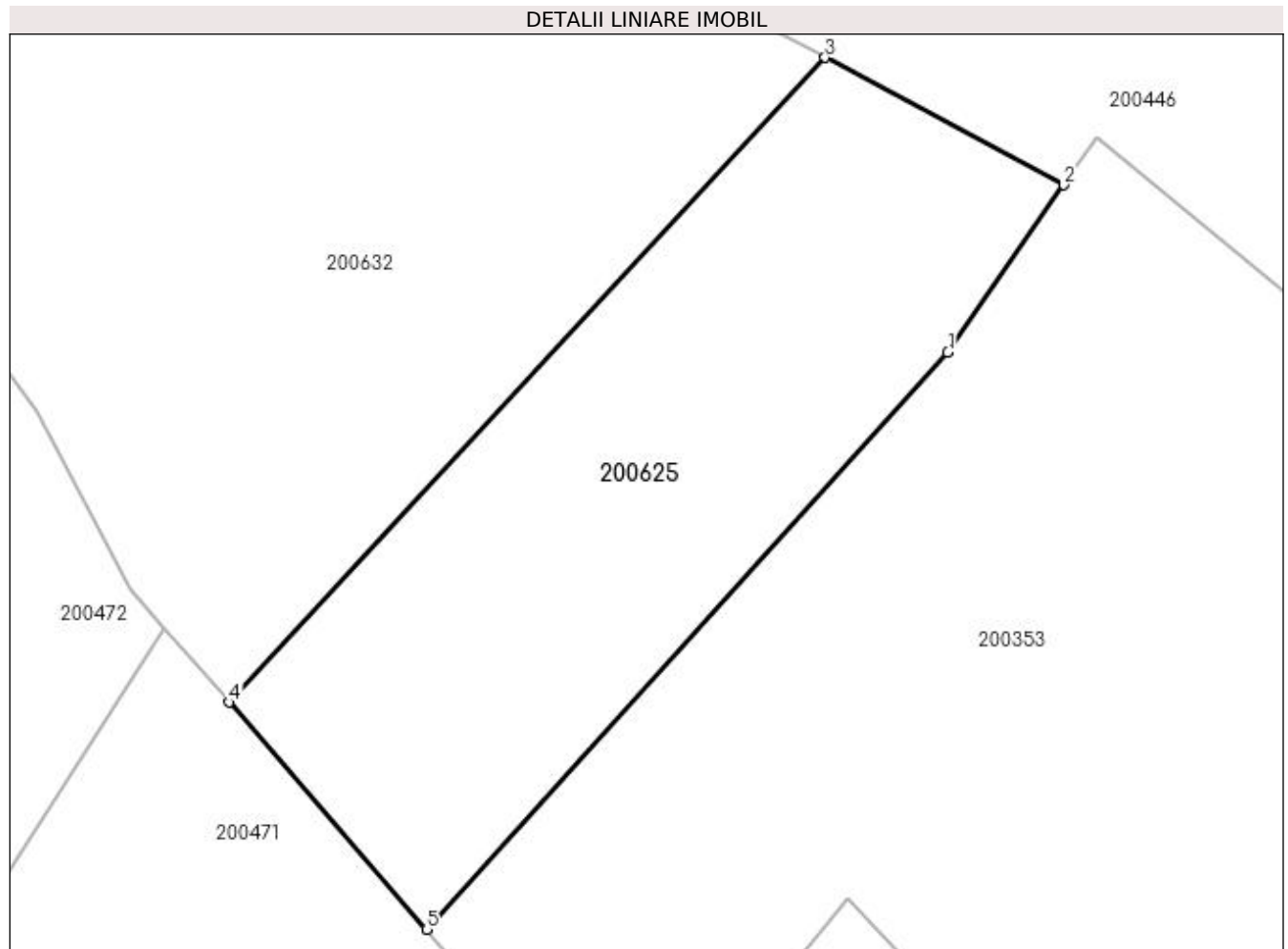
Inscrieri privind dezmembramintele dreptului de proprietate, drepturi reale de garanție și sarcini	Referințe
NU SUNT	

Anexa Nr. 1 La Partea I

Teren

Nr cadastral	Suprafața (mp)*	Observații / Referințe
	130	Nu s-a putut identifica cu CF vechi.

* Suprafața este determinată în planul de proiecție Stereo 70.



Date referitoare la teren

Crt	Categorie folosință	Intravilan	Suprafața (mp)	Tarla	Parcelă	Nr. topo	Observații / Referințe
1	faneata	DA	130	20	772/3/1	-	

Lungime Segmente

1) Valorile lungimilor segmentelor sunt obținute din proiecție în plan.

Punct început	X / Y	Punct sfârșit	X / Y	Lungime segment (** (m)
1	335.157,77 520.130,664	2	335.160,309 520.134,327	4.456
2	335.160,309 520.134,327	3	335.155,08 520.137,114	5.925
3	335.155,08 520.137,114	4	335.142,025 520.122,996	19.229
4	335.142,025 520.122,996	5	335.146,35 520.118,027	6.587
5	335.146,35 520.118,027	1	335.157,77 520.130,664	17.033

**** Lungimile segmentelor sunt determinate în planul de proiecție Stereo 70 și sunt rotunjite la 1 milimetru.**

***** Distanța dintre puncte este formată din segmente cumulate ce sunt mai mici decât valoarea 1 milimetru.**

**DATE DESPRE IMOBILUL NR. 200626**

Oficiul de Cadastru și Publicitate Imobiliară HUNEDOARA
Biroul de Cadastru și Publicitate Imobiliară Brad

A. Partea I. Descrierea imobilului

TEREN Intravilan

Adresa: Loc. Zdrapti, Jud. Hunedoara

Nr. Crt	Nr cadastral Nr. topografic	Suprafața* (mp)	Observații / Referințe
A1		1.860	Sector cadastral:3 Teren neimprejmuit; NU S-A PUTUT IDENTIFICA CU CF VECHI.

B. Partea II. Proprietari și acte

Inscrieri privitoare la dreptul de proprietate și alte drepturi reale		Referințe
1 / 11/07/2023		
Act Administrativ nr. 14024/41, din 20/11/1997 emis de CJPSDPAT HUNEDOARA;		
B1	Intabulare, drept de PROPRIETATE, dobandit prin Reconstituire, cota actuala 1/1 1) RUDA GAVRILĂ 2) RUDA MARIA 3) COSTEA VIORICA	A1

C. Partea III. SARCINI .

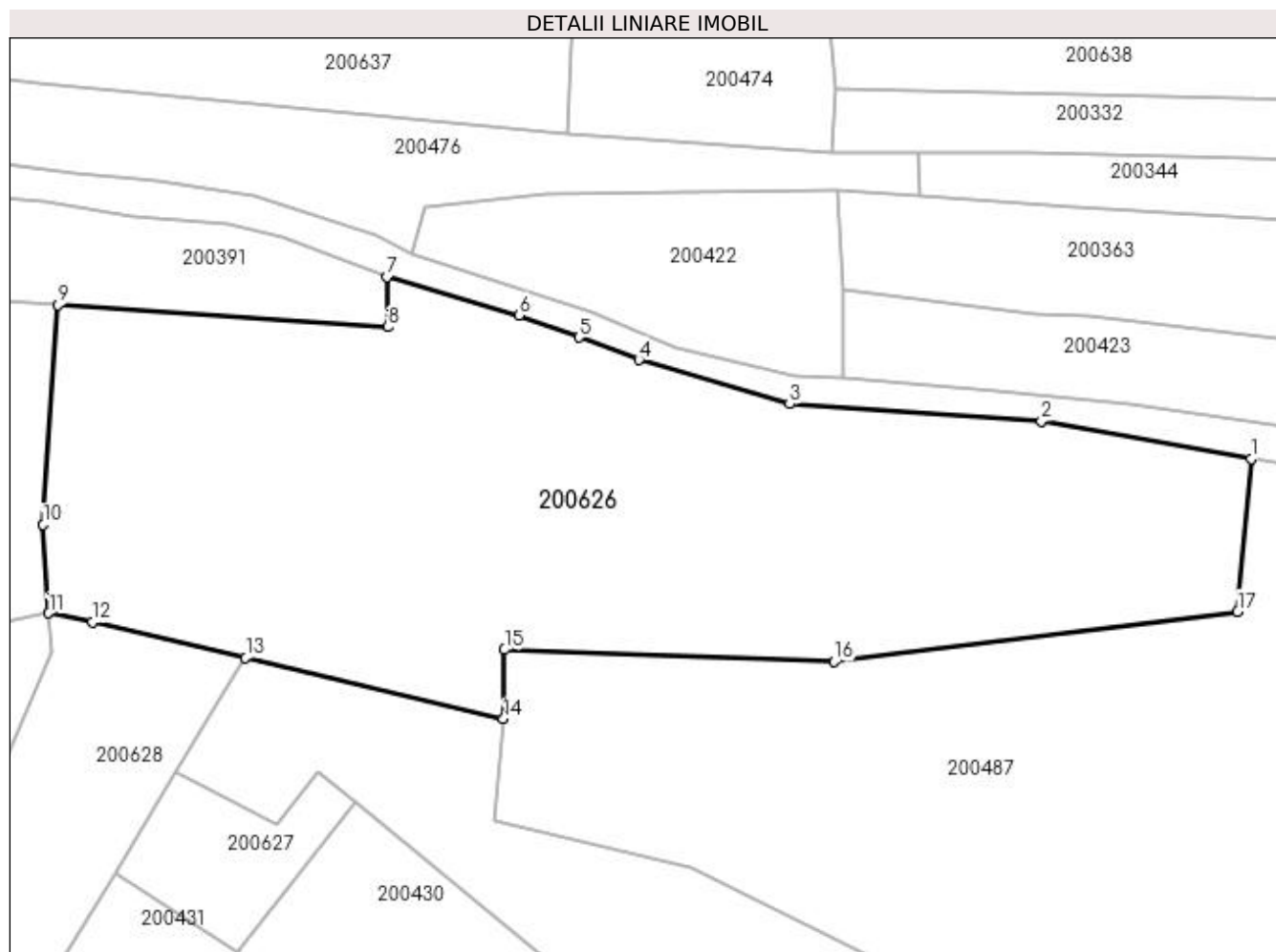
Inscrieri privind dezmembramintele dreptului de proprietate, drepturi reale de garanție și sarcini	Referințe
NU SUNT	

Anexa Nr. 1 La Partea I

Teren

Nr cadastral	Suprafața (mp)*	Observații / Referințe
	1.860	NU S-A PUTUT IDENTIFICA CU CF VECHI.

* Suprafața este determinată în planul de proiecție Stereo 70.



Date referitoare la teren

Crt	Categorie folosință	Intra vilan	Suprafața (mp)	Tarla	Parcelă	Nr. topo	Observații / Referințe
1	faneata	DA	1.860	20	773/1	-	

Lungime Segmente

1) Valorile lungimilor segmentelor sunt obținute din proiecție în plan.

Punct început	X / Y	Punct sfârșit	X / Y	Lungime segment (** (m)
1	335.322,45 520.091,654	2	335.307,014 520.094,44	15.686
2	335.307,014 520.094,44	3	335.288,483 520.095,689	18.573
3	335.288,483 520.095,689	4	335.277,369 520.098,944	11.581
4	335.277,369 520.098,944	5	335.272,952 520.100,589	4.714
5	335.272,952 520.100,589	6	335.268,534 520.102,234	4.714

Punct început	X / Y	Punct sfârșit	X / Y	Lungime segment (** (m)
6	335.268,534 520.102,234	7	335.258,816 520.105,043	10.116
7	335.258,816 520.105,043	8	335.258,875 520.101,372	3.672
8	335.258,875 520.101,372	9	335.234,588 520.102,981	24.34
9	335.234,588 520.102,981	10	335.233,504 520.086,806	16.211
10	335.233,504 520.086,806	11	335.233,923 520.080,302	6.518
11	335.233,923 520.080,302	12	335.237,164 520.079,665	3.303
12	335.237,164 520.079,665	13	335.248,426 520.077,004	11.572
13	335.248,426 520.077,004	14	335.267,414 520.072,517	19.511
14	335.267,414 520.072,517	15	335.267,47 520.077,611	5.094
15	335.267,47 520.077,611	16	335.291,756 520.076,724	24.302
16	335.291,756 520.076,724	17	335.321,468 520.080,416	29.941
17	335.321,468 520.080,416	1	335.322,45 520.091,654	11.28

** Lungimile segmentelor sunt determinate în planul de proiecție Stereo 70 și sunt rotunjite la 1 milimetru.

*** Distanța dintre puncte este formată din segmente cumulate ce sunt mai mici decât valoarea 1 milimetru.

**DATE DESPRE IMOBILUL NR. 200627**

Oficiul de Cadastru și Publicitate Imobiliară HUNEDOARA
Biroul de Cadastru și Publicitate Imobiliară Brad

A. Partea I. Descrierea imobilului

TEREN Intravilan

Adresa: Loc. Zdrapti, Jud. Hunedoara

Nr. Crt	Nr cadastral Nr. topografic	Suprafața* (mp)	Observații / Referințe
A1		120	Sector cadastral:3 Teren neimprejmuit; NU S-A PUTUT IDENTIFICA CU CF VECHI.

B. Partea II. Proprietari și acte

Inscrieri privitoare la dreptul de proprietate și alte drepturi reale		Referințe
1 / 11/07/2023		
Act Administrativ nr. 46169/38, din 21/11/1996 emis de CJPSDPAT HUNEDOARA;		
B1	Intabulare, drept de PROPRIETATE, dobandit prin Reconstituire, cota actuala 1/1 1) HURDEA MARIA	A1

C. Partea III. SARCINI .

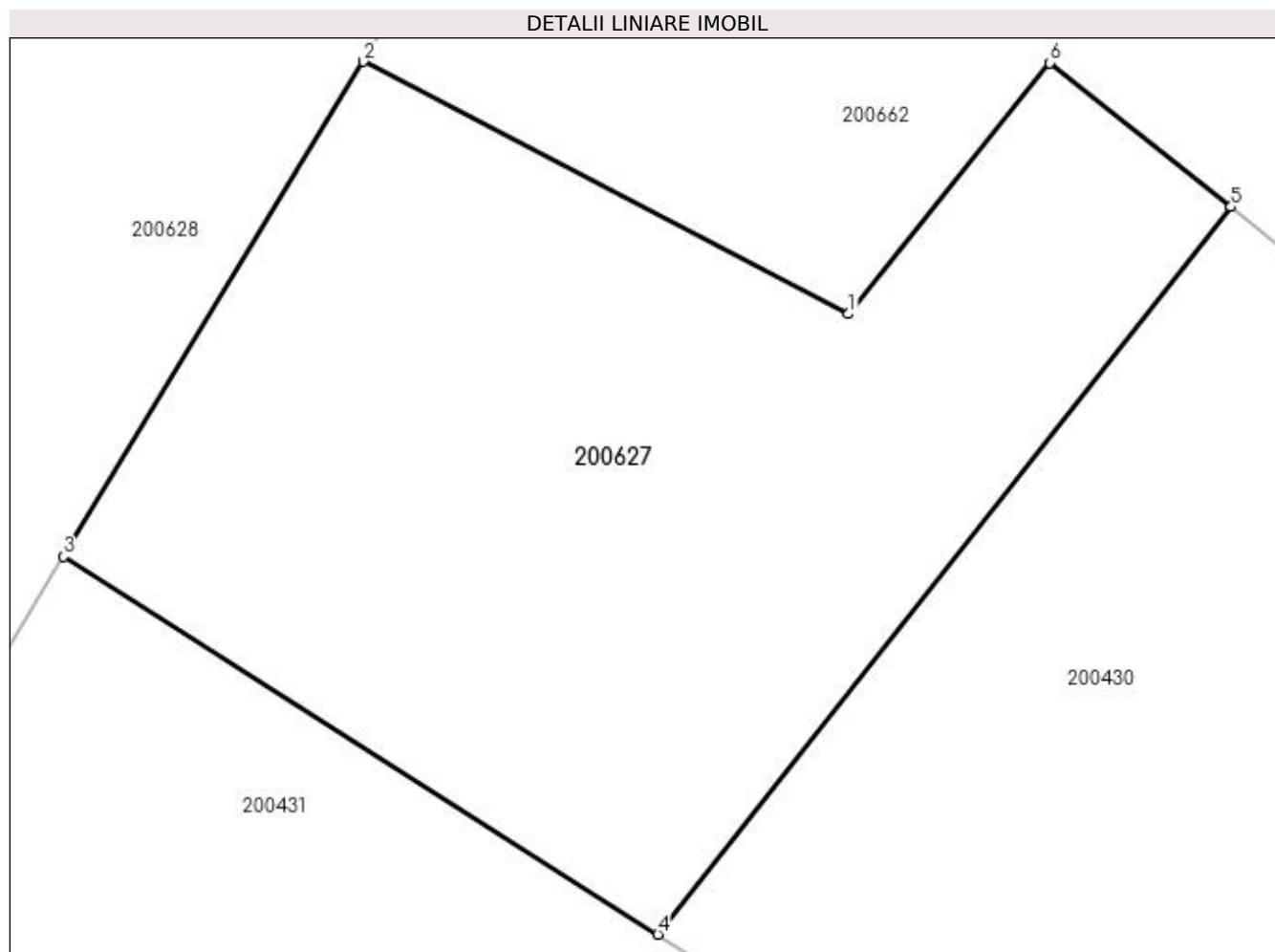
Inscrieri privind dezmembramintele dreptului de proprietate, drepturi reale de garanție și sarcini	Referințe
NU SUNT	

Anexa Nr. 1 La Partea I

Teren

Nr cadastral	Suprafața (mp)*	Observații / Referințe
	120	NU S-A PUTUT IDENTIFICA CU CF VECHI.

* Suprafața este determinată în planul de proiecție Stereo 70.



Date referitoare la teren

Crt	Categorie folosință	Intra vilan	Suprafața (mp)	Tarla	Parcelă	Nr. topo	Observații / Referințe
1	faneata	DA	120	20	773/13	-	

Lungime Segmente

1) Valorile lungimilor segmentelor sunt obținute din proiecție în plan.

Punct început	X / Y	Punct sfârșit	X / Y	Lungime segment (** (m)
1	335.250,664 520.064,763	2	335.243,318 520.068,581	8.279
2	335.243,318 520.068,581	3	335.238,777 520.061,095	8.755
3	335.238,777 520.061,095	4	335.247,778 520.055,38	10.662
4	335.247,778 520.055,38	5	335.256,452 520.066,382	14.01
5	335.256,452 520.066,382	6	335.253,707 520.068,563	3.505

Punct început	X / Y	Punct sfârșit	X / Y	Lungime segment (** (m)
6	335.253,707 520.068,563	1	335.250,664 520.064,763	4.868

** Lungimile segmentelor sunt determinate în planul de proiecție Stereo 70 și sunt rotunjite la 1 milimetru.

*** Distanța dintre puncte este formată din segmente cumulate ce sunt mai mici decât valoarea 1 milimetru.

**DATE DESPRE IMOBILUL NR. 200628**

Oficiul de Cadastru și Publicitate Imobiliară HUNEDOARA
Biroul de Cadastru și Publicitate Imobiliară Brad

A. Partea I. Descrierea imobilului

TEREN Intravilan

Adresa: Loc. Zdrapti, Jud. Hunedoara

Nr. Crt	Nr cadastral Nr. topografic	Suprafața* (mp)	Observații / Referințe
A1		300	Sector cadastral:3 Teren neimprejmuit; NU S-A PUTUT IDENTIFICA CU CF VECHI.

B. Partea II. Proprietari și acte

Inscrieri privitoare la dreptul de proprietate și alte drepturi reale		Referințe
1 / 12/07/2023		
Act Administrativ nr. 14024/41, din 20/11/1997 emis de CJPSDPAT HUNEDOARA;		
B1	Intabulare, drept de PROPRIETATE, dobandit prin Reconstituire, cota actuala 1/1 1) RUDA GAVRILĂ 2) RUDA MARIA 3) COSTEA VIORICA	A1

C. Partea III. SARCINI .

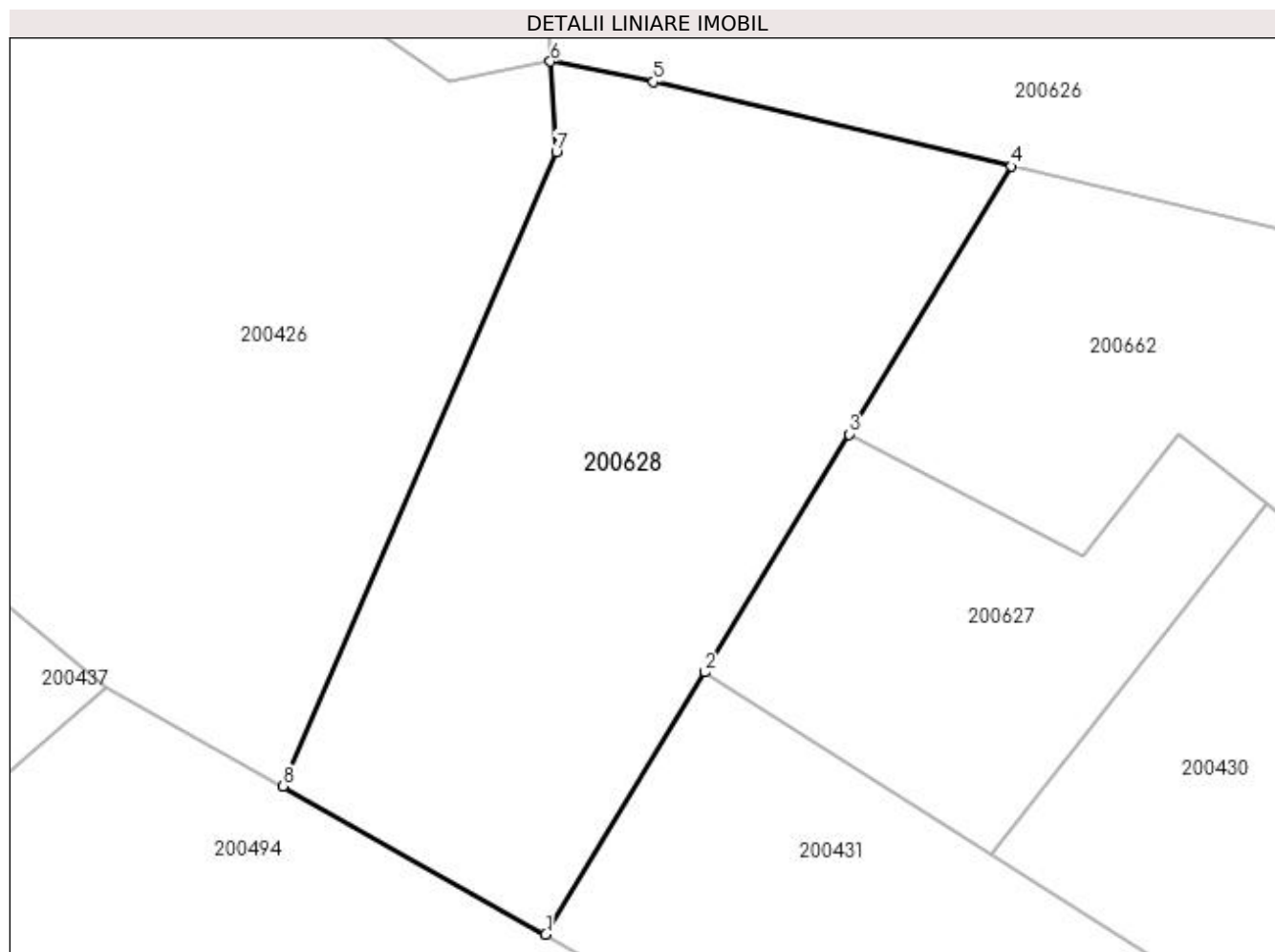
Inscrieri privind dezmembramintele dreptului de proprietate, drepturi reale de garanție și sarcini	Referințe
NU SUNT	

Anexa Nr. 1 La Partea I

Teren

Nr cadastral	Suprafața (mp)*	Observații / Referințe
	300	NU S-A PUTUT IDENTIFICA CU CF VECHI.

* Suprafața este determinată în planul de proiecție Stereo 70.



Date referitoare la teren

Crt	Categorie folosință	Intravilan	Suprafața (mp)	Tarla	Parcelă	Nr. topo	Observații / Referințe
1	faneata	DA	300	20	773/20	-	

Lungime Segmente

1) Valorile lungimilor segmentelor sunt obținute din proiecție în plan.

Punct început	X / Y	Punct sfârșit	X / Y	Lungime segment (** (m)
1	335.233,776 520.052,85	2	335.238,777 520.061,095	9.643
2	335.238,777 520.061,095	3	335.243,318 520.068,581	8.755
3	335.243,318 520.068,581	4	335.248,426 520.077,004	9.851
4	335.248,426 520.077,004	5	335.237,164 520.079,665	11.572
5	335.237,164 520.079,665	6	335.233,923 520.080,302	3.303

Punct început	X / Y	Punct sfârșit	X / Y	Lungime segment (** (m)
6	335.233,923 520.080,302	7	335.234,106 520.077,46	2.847
7	335.234,106 520.077,46	8	335.225,503 520.057,505	21.731
8	335.225,503 520.057,505	1	335.233,776 520.052,85	9.492

** Lungimile segmentelor sunt determinate în planul de proiecție Stereo 70 și sunt rotunjite la 1 milimetru.

*** Distanța dintre puncte este formată din segmente cumulate ce sunt mai mici decât valoarea 1 milimetru.

**DATE DESPRE IMOBILUL NR. 200629**

Oficiul de Cadastru și Publicitate Imobiliară HUNEDOARA
Biroul de Cadastru și Publicitate Imobiliară Brad

A. Partea I. Descrierea imobilului

TEREN Intravilan

Adresa: Loc. Zdrapti, Jud. Hunedoara

Nr. Crt	Nr cadastral Nr. topografic	Suprafața* (mp)	Observații / Referințe
A1		270	Sector cadastral:3 Teren neimprejmuit; NU S-A PUTUT IDENTIFICA CU CF VECHI.

B. Partea II. Proprietari și acte

Inscrieri privitoare la dreptul de proprietate și alte drepturi reale		Referințe
1 / 12/07/2023		
Act Administrativ nr. 46169/53, din 13/03/1997 emis de CJPSDPAT HUNEDOARA;		
B1	Intabulare, drept de PROPRIETATE, dobandit prin Reconstituire, cota actuala 1/1 1) OPREA SILVIA	A1

C. Partea III. SARCINI .

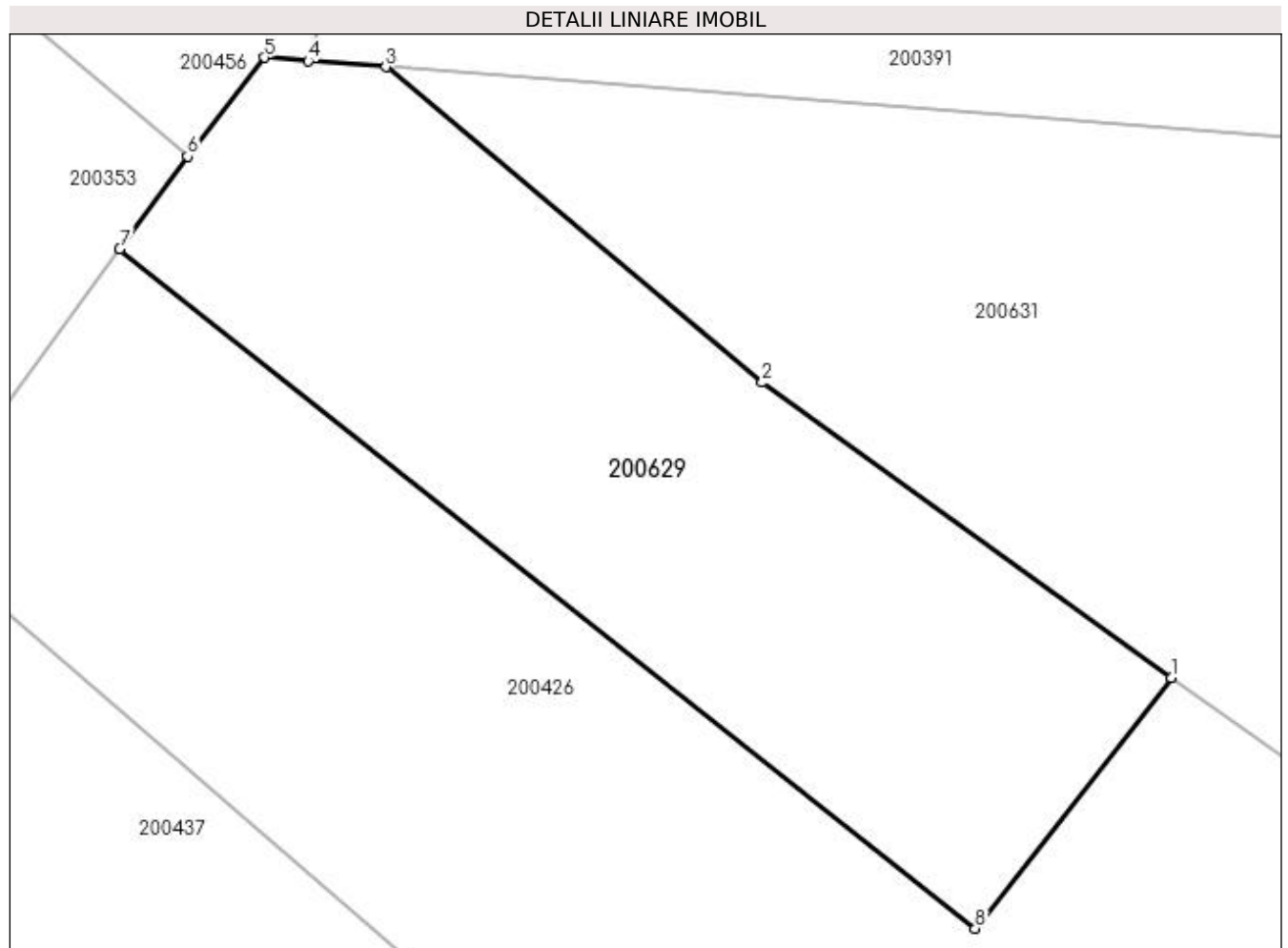
Inscrieri privind dezmembramintele dreptului de proprietate, drepturi reale de garanție și sarcini	Referințe
NU SUNT	

Anexa Nr. 1 La Partea I

Teren

Nr cadastral	Suprafața (mp)*	Observații / Referințe
	270	NU S-A PUTUT IDENTIFICA CU CF VECHI.

* Suprafața este determinată în planul de proiecție Stereo 70.



Date referitoare la teren

Crt	Categorie folosință	Intra vilan	Suprafața (mp)	Tarla	Parcelă	Nr. topo	Observații / Referințe
1	faneata	DA	270	20	773/17	-	

Lungime Segmente

1) Valorile lungimilor segmentelor sunt obținute din proiecție în plan.

Punct început	X / Y	Punct sfârșit	X / Y	Lungime segment (** (m)
1	335.218,437 520.088,352	2	335.206,722 520.096,8	14.443
2	335.206,722 520.096,8	3	335.195,944 520.105,832	14.062
3	335.195,944 520.105,832	4	335.193,716 520.106,005	2.235
4	335.193,716 520.106,005	5	335.192,467 520.106,102	1.252
5	335.192,467 520.106,102	6	335.190,258 520.103,276	3.587

Punct început	X / Y	Punct sfârșit	X / Y	Lungime segment (** (m)
6	335.190,258 520.103,276	7	335.188,326 520.100,631	3.275
7	335.188,326 520.100,631	8	335.212,826 520.081,174	31.286
8	335.212,826 520.081,174	1	335.218,437 520.088,352	9.11

** Lungimile segmentelor sunt determinate în planul de proiecție Stereo 70 și sunt rotunjite la 1 milimetru.

*** Distanța dintre puncte este formată din segmente cumulate ce sunt mai mici decât valoarea 1 milimetru.

**DATE DESPRE IMOBILUL NR. 200630**

Oficiul de Cadastru și Publicitate Imobiliară HUNEDOARA
Biroul de Cadastru și Publicitate Imobiliară Brad

A. Partea I. Descrierea imobilului

TEREN Intravilan

Adresa: Loc. Zdrapti, Jud. Hunedoara

Nr. Crt	Nr cadastral Nr. topografic	Suprafața* (mp)	Observații / Referințe
A1		156	Sector cadastral:3 Teren neimprejmuit; Nu s-a putut identifica cu CF vechi.

B. Partea II. Proprietari și acte

Inscrieri privitoare la dreptul de proprietate și alte drepturi reale		Referințe
1 / 12/07/2023		
Act Administrativ nr. 46169/39, din 21/11/1996 emis de CJPSDPAT HUNEDOARA;		
B1	Intabulare, drept de PROPRIETATE, dobandit prin Reconstituire, cota actuala 1/1 1) COSTINA IOAN	A1

C. Partea III. SARCINI .

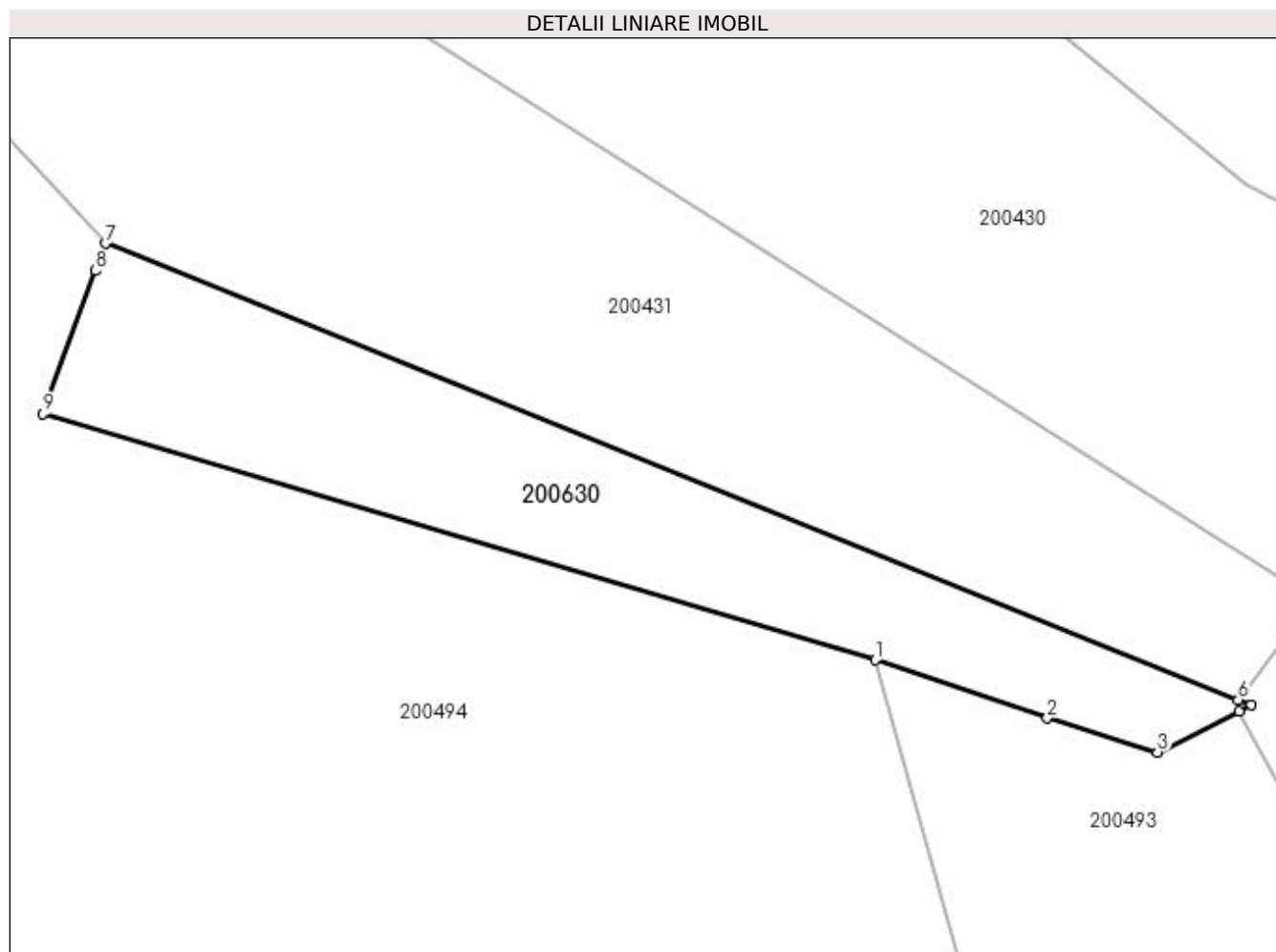
Inscrieri privind dezmembramintele dreptului de proprietate, drepturi reale de garanție și sarcini	Referințe
NU SUNT	

Anexa Nr. 1 La Partea I

Teren

Nr cadastral	Suprafața (mp)*	Observații / Referințe
	156	Nu s-a putut identifica cu CF vechi.

* Suprafața este determinată în planul de proiecție Stereo 70.



Date referitoare la teren

Crt	Categorie folosință	Intravilan	Suprafața (mp)	Tarla	Parcelă	Nr. topo	Observații / Referințe
1	faneata	DA	156	20	773/18	-	

Lungime Segmente

1) Valorile lungimilor segmentelor sunt obținute din proiecție în plan.

Punct început	X / Y	Punct sfârșit	X / Y	Lungime segment (** (m)
1	335.269,324 520.030,806	2	335.274,859 520.028,936	5.842
2	335.274,859 520.028,936	3	335.278,394 520.027,846	3.7
3	335.278,394 520.027,846	4	335.281,013 520.029,159	2.929
4	335.281,013 520.029,159	5	335.281,41 520.029,358	0.444
5	335.281,41 520.029,358	6	335.280,999 520.029,524	0.443

Punct început	X / Y	Punct sfârșit	X / Y	Lungime segment (** (m)
6	335.280,999 520.029,524	7	335.244,578 520.044,185	39.261
7	335.244,578 520.044,185	8	335.244,262 520.043,319	0.923
8	335.244,262 520.043,319	9	335.242,578 520.038,715	4.902
9	335.242,578 520.038,715	1	335.269,324 520.030,806	27.891

** Lungimile segmentelor sunt determinate în planul de proiecție Stereo 70 și sunt rotunjite la 1 milimetru.

*** Distanța dintre puncte este formată din segmente cumulate ce sunt mai mici decât valoarea 1 milimetru.

**DATE DESPRE IMOBILUL NR. 200631**

Oficiul de Cadastru și Publicitate Imobiliară HUNEDOARA
Biroul de Cadastru și Publicitate Imobiliară Brad

A. Partea I. Descrierea imobilului

TEREN Intravilan

Adresa: Loc. Zdrapti, Jud. Hunedoara

Nr. Crt	Nr cadastral Nr. topografic	Suprafața* (mp)	Observații / Referințe
A1		500	Sector cadastral:3 Teren neimprejmuit; NU S-A PUTUT IDENTIFICA CU CF VECHI.

B. Partea II. Proprietari și acte

Inscrieri privitoare la dreptul de proprietate și alte drepturi reale		Referințe
1 / 19/07/2023		
Act Administrativ nr. 14024/29, din 10/11/1997 emis de CJPSDPAT HUNEDOARA;		
B1	Intabulare, drept de PROPRIETATE, dobandit prin Reconstituire, cota actuala 1/1 1) GAVRILEȚ SILVIA	A1

C. Partea III. SARCINI .

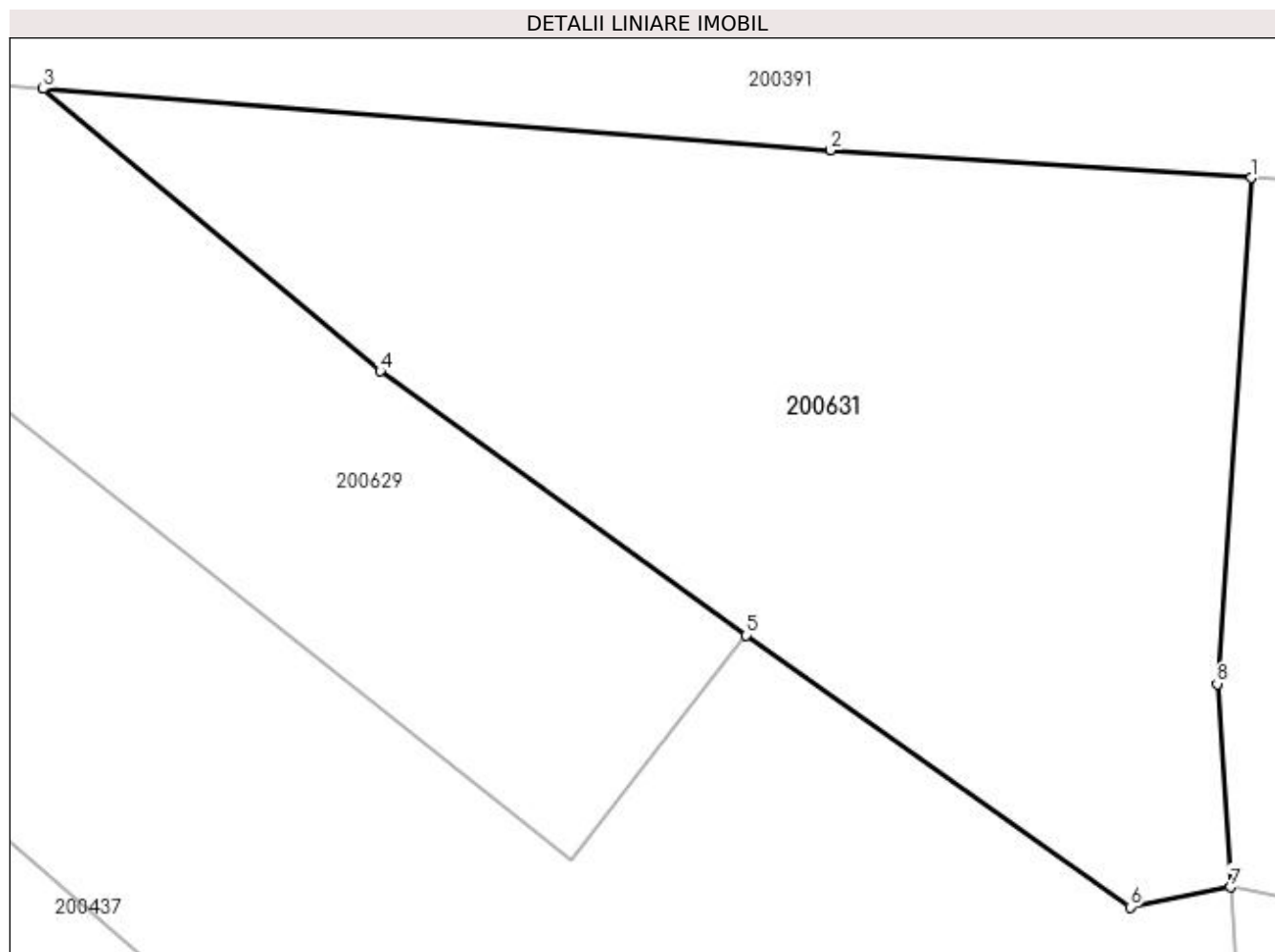
Inscrieri privind dezmembramintele dreptului de proprietate, drepturi reale de garanție și sarcini	Referințe
NU SUNT	

Anexa Nr. 1 La Partea I

Teren

Nr cadastral	Suprafața (mp)*	Observații / Referințe
	500	NU S-A PUTUT IDENTIFICA CU CF VECHI.

* Suprafața este determinată în planul de proiecție Stereo 70.



Date referitoare la teren

Crt	Categorie folosință	Intravilan	Suprafața (mp)	Tarla	Parcelă	Nr. topo	Observații / Referințe
1	faneata	DA	500	20	780/15	-	

Lungime Segmente

1) Valorile lungimilor segmentelor sunt obținute din proiecție în plan.

Punct început	X / Y	Punct sfârșit	X / Y	Lungime segment (** (m)
1	335.234,588 520.102,981	2	335.221,136 520.103,872	13.482
2	335.221,136 520.103,872	3	335.195,944 520.105,832	25.267
3	335.195,944 520.105,832	4	335.206,722 520.096,8	14.062
4	335.206,722 520.096,8	5	335.218,437 520.088,352	14.443
5	335.218,437 520.088,352	6	335.230,714 520.079,669	15.036

Punct început	X / Y	Punct sfârșit	X / Y	Lungime segment (** (m)
6	335.230,714 520.079,669	7	335.233,923 520.080,302	3.271
7	335.233,923 520.080,302	8	335.233,504 520.086,806	6.518
8	335.233,504 520.086,806	1	335.234,588 520.102,981	16.211

** Lungimile segmentelor sunt determinate în planul de proiecție Stereo 70 și sunt rotunjite la 1 milimetru.

*** Distanța dintre puncte este formată din segmente cumulate ce sunt mai mici decât valoarea 1 milimetru.

**DATE DESPRE IMOBILUL NR. 200632**

Oficiul de Cadastru și Publicitate Imobiliară HUNEDOARA
Biroul de Cadastru și Publicitate Imobiliară Brad

A. Partea I. Descrierea imobilului

TEREN Necunoscut

Adresa: Loc. Zdrapti, Jud. Hunedoara

Nr. Crt	Nr cadastral Nr. topografic	Suprafața* (mp)	Observații / Referințe
A1		840	Sector cadastral:3 Teren neimprejmuit; NU S-A PUTUT IDENTIFICA CU CF VECHI.

B. Partea II. Proprietari și acte

Inscrieri privitoare la dreptul de proprietate și alte drepturi reale		Referințe
1 / 12/07/2023		
Act Administrativ nr. 47188/14, din 16/06/1997 emis de CJPSDPAT HUNEDOARA;		
B1	Intabulare, drept de PROPRIETATE, dobandit prin Reconstituire, cota actuala 1/1 1) TUDOR GHEORGHE 2) ALMĂȘAN MARTA 3) BOULEAN AURORA	A1

C. Partea III. SARCINI .

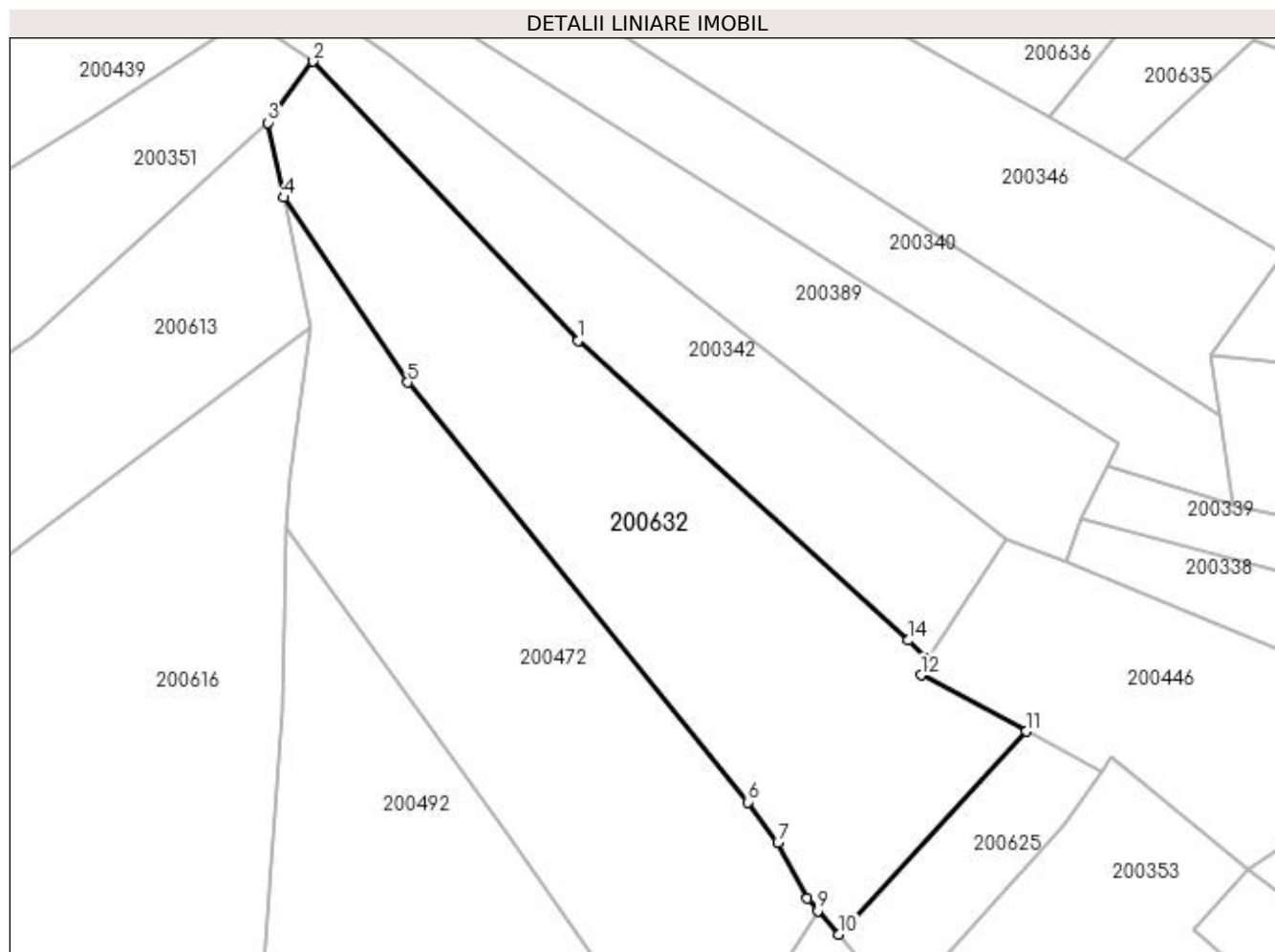
Inscrieri privind dezmembramintele dreptului de proprietate, drepturi reale de garanție și sarcini	Referințe
NU SUNT	

Anexa Nr. 1 La Partea I

Teren

Nr cadastral	Suprafața (mp)*	Observații / Referințe
	840	NU S-A PUTUT IDENTIFICA CU CF VECHI.

* Suprafața este determinată în planul de proiecție Stereo 70.



Date referitoare la teren

Crt	Categorie folosință	Intra vilan	Suprafața (mp)	Tarla	Parcelă	Nr. topo	Observații / Referințe
1	faneata	DA	603	20	773/16	-	
2	faneata	NU	237	-	-	-	

Lungime Segmente

1) Valorile lungimilor segmentelor sunt obținute din proiecție în plan.

Punct început	X / Y	Punct sfârșit	X / Y	Lungime segment (** (m)
1	335.123,892 520.164,278	2	335.105,483 520.183,695	26.756
2	335.105,483 520.183,695	3	335.102,333 520.179,436	5.297
3	335.102,333 520.179,436	4	335.103,4 520.174,233	5.312
4	335.103,4 520.174,233	5	335.112,043 520.161,377	15.492

Punct început	X / Y	Punct sfârșit	X / Y	Lungime segment (** (m)
5	335.112,043 520.161,377	6	335.135,722 520.132,191	37.583
6	335.135,722 520.132,191	7	335.137,803 520.129,363	3.511
7	335.137,803 520.129,363	8	335.139,855 520.125,489	4.384
8	335.139,855 520.125,489	9	335.140,598 520.124,636	1.131
9	335.140,598 520.124,636	10	335.142,025 520.122,996	2.174
10	335.142,025 520.122,996	11	335.155,08 520.137,114	19.229
11	335.155,08 520.137,114	12	335.147,762 520.141,015	8.293
12	335.147,762 520.141,015	13	335.148,262 520.142,141	1.232
13	335.148,262 520.142,141	14	335.146,844 520.143,429	1.916
14	335.146,844 520.143,429	1	335.123,892 520.164,278	31.008

** Lungimile segmentelor sunt determinate în planul de proiecție Stereo 70 și sunt rotunjite la 1 milimetru.

*** Distanța dintre puncte este formată din segmente cumulate ce sunt mai mici decât valoarea 1 milimetru.

**DATE DESPRE IMOBILUL NR. 200633**

Oficiul de Cadastru și Publicitate Imobiliară HUNEDOARA
Biroul de Cadastru și Publicitate Imobiliară Brad

A. Partea I. Descrierea imobilului

TEREN Necunoscut

Adresa: Loc. Zdrapti, Jud. Hunedoara

Nr. Crt	Nr cadastral Nr. topografic	Suprafața* (mp)	Observații / Referințe
A1		1.380	Sector cadastral:3 Teren neimprejmuit; NU S-A PUTUT IDENTIFICA CU CF VECHI.

B. Partea II. Proprietari și acte

Inscrieri privitoare la dreptul de proprietate și alte drepturi reale		Referințe
1 / 12/07/2023		
Act Administrativ nr. 47188/96, din 12/09/1997 emis de CJPSDPAT HUNEDOARA;		
B1	Intabulare, drept de PROPRIETATE, dobandit prin Reconstituire, cota actuala 1/1 1) VÂRTEI MARTA	A1

C. Partea III. SARCINI .

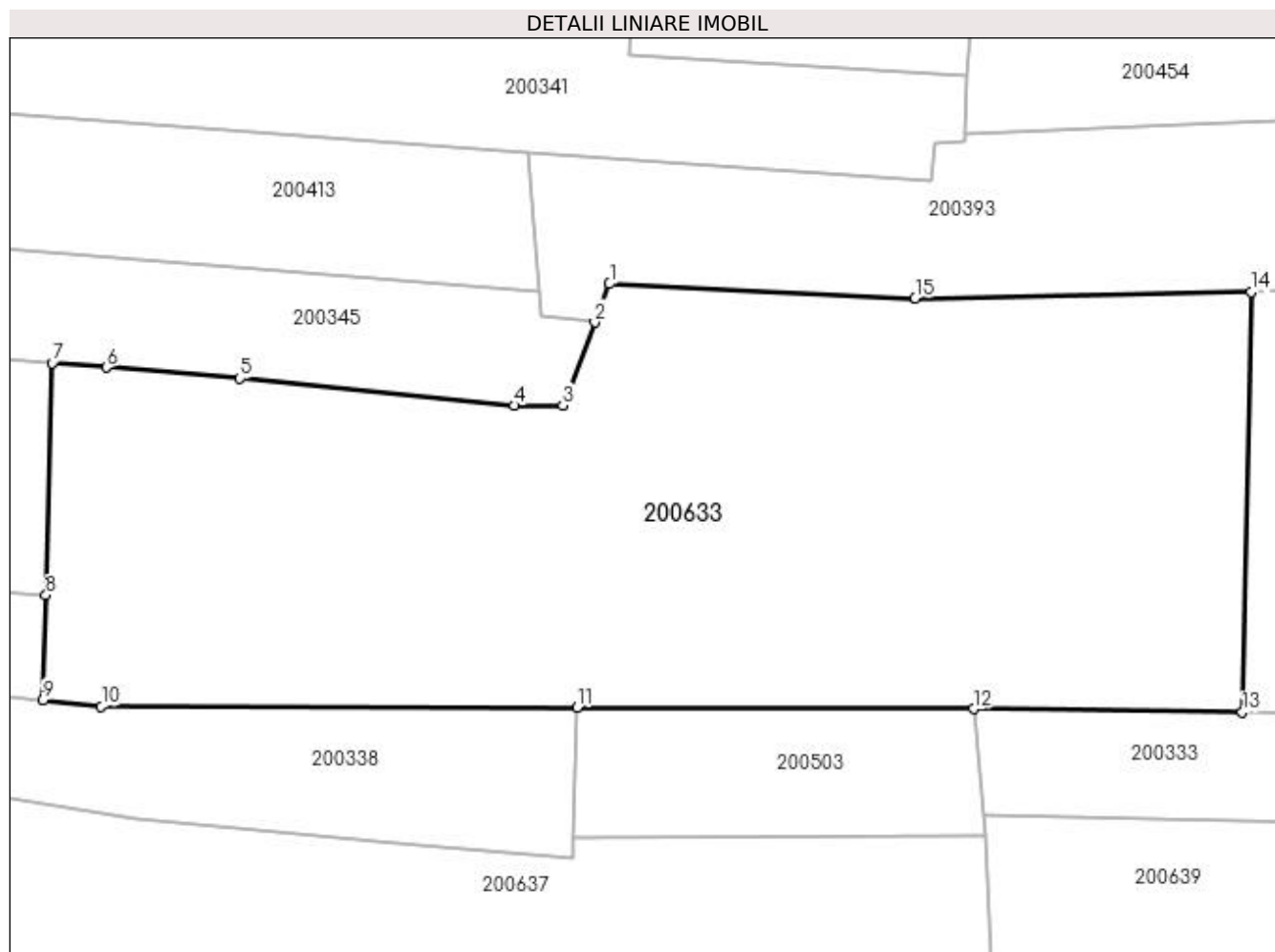
Inscrieri privind dezmembramintele dreptului de proprietate, drepturi reale de garanție și sarcini	Referințe
NU SUNT	

Anexa Nr. 1 La Partea I

Teren

Nr cadastral	Suprafața (mp)*	Observații / Referințe
	1.380	NU S-A PUTUT IDENTIFICA CU CF VECHI.

* Suprafața este determinată în planul de proiecție Stereo 70.



Date referitoare la teren

Crt	Categorie folosință	Intravilan	Suprafața (mp)	Tarla	Parcelă	Nr. topo	Observații / Referințe
1	faneata	DA	1.315	20	778/3	-	
2	faneata	NU	65	-	-	-	

Lungime Segmente

1) Valorile lungimilor segmentelor sunt obținute din proiecție în plan.

Punct început	X / Y	Punct sfârșit	X / Y	Lungime segment (** (m)
1	335.250,089 520.162,993	2	335.249,268 520.160,858	2.288
2	335.249,268 520.160,858	3	335.247,497 520.156,254	4.932
3	335.247,497 520.156,254	4	335.244,808 520.156,232	2.689
4	335.244,808 520.156,232	5	335.229,579 520.157,739	15.303

Punct început	X / Y	Punct sfârșit	X / Y	Lungime segment (** (m)
5	335.229,579 520.157,739	6	335.222,159 520.158,353	7.445
6	335.222,159 520.158,353	7	335.219,141 520.158,603	3.028
7	335.219,141 520.158,603	8	335.218,798 520.145,713	12.894
8	335.218,798 520.145,713	9	335.218,642 520.139,885	5.83
9	335.218,642 520.139,885	10	335.221,872 520.139,541	3.248
10	335.221,872 520.139,541	11	335.248,296 520.139,46	26.424
11	335.248,296 520.139,46	12	335.270,315 520.139,393	22.02
12	335.270,315 520.139,393	13	335.285,238 520.139,216	14.924
13	335.285,238 520.139,216	14	335.285,721 520.162,53	23.32
14	335.285,721 520.162,53	15	335.267,066 520.162,194	18.658
15	335.267,066 520.162,194	1	335.250,089 520.162,993	16.996

** Lungimile segmentelor sunt determinate în planul de proiecție Stereo 70 și sunt rotunjite la 1 milimetru.

*** Distanța dintre puncte este formată din segmente cumulate ce sunt mai mici decât valoarea 1 milimetru.

**DATE DESPRE IMOBILUL NR. 200634**

Oficiul de Cadastru și Publicitate Imobiliară HUNEDOARA
Biroul de Cadastru și Publicitate Imobiliară Brad

A. Partea I. Descrierea imobilului

TEREN Intravilan

Adresa: Loc. Zdrapti, Jud. Hunedoara

Nr. Crt	Nr cadastral Nr. topografic	Suprafața* (mp)	Observații / Referințe
A1		590	Sector cadastral:3 Teren neimprejmuit; NU S-A PUTUT IDENTIFICA CU CF VECHI.

B. Partea II. Proprietari și acte

Inscrieri privitoare la dreptul de proprietate și alte drepturi reale		Referințe
1 / 11/07/2023		
Act Notarial nr. 150, din 31/05/2005 emis de Poenar Viorica Maria (CM 150);		
B1	Intabulare, drept de PROPRIETATE, dobandit prin Succesiune, cota actuala 1/1 1) ȘIMON OVIDIU	A1

C. Partea III. SARCINI .

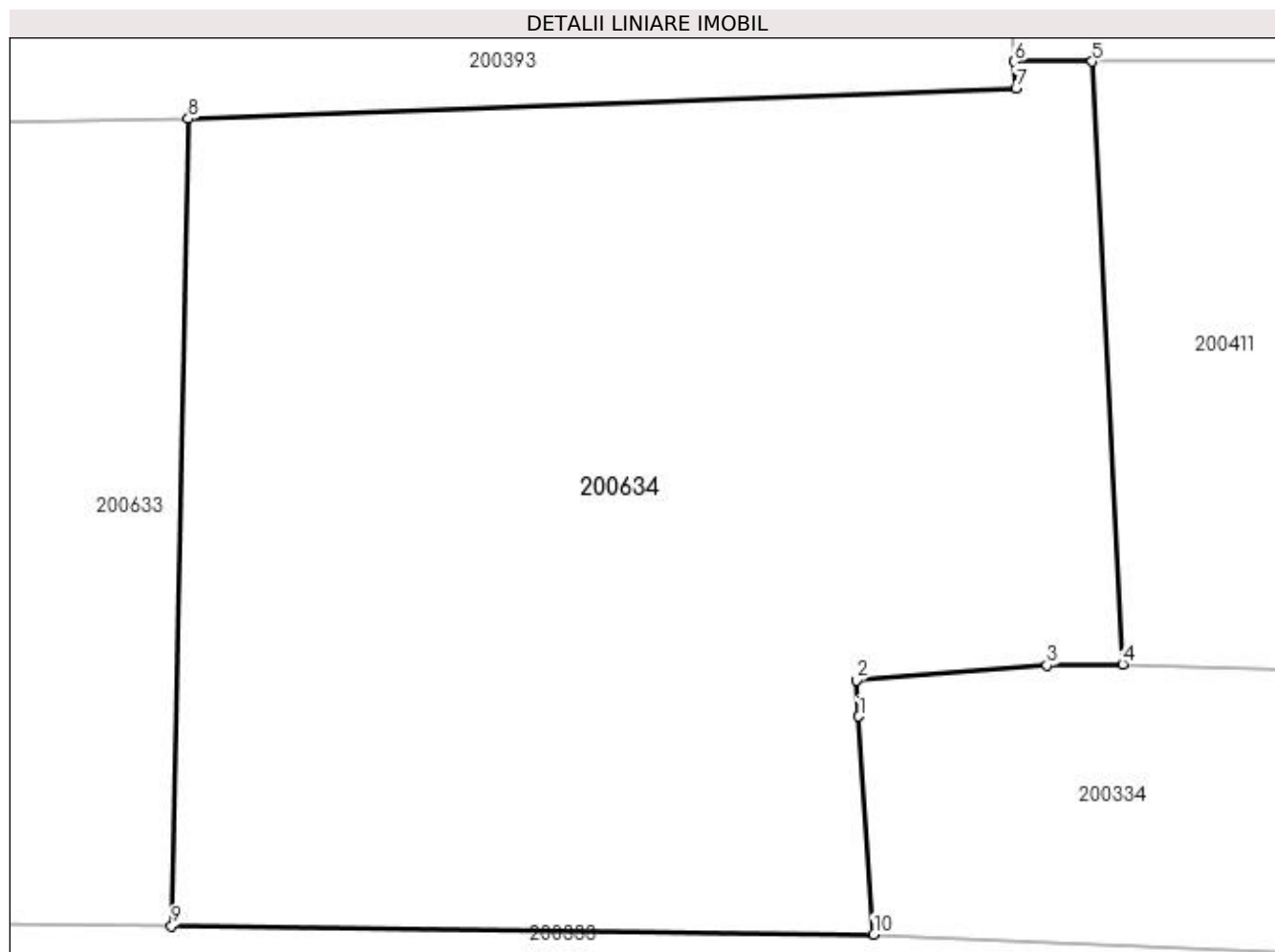
Inscrieri privind dezmembramintele dreptului de proprietate, drepturi reale de garanție și sarcini	Referințe
NU SUNT	

Anexa Nr. 1 La Partea I

Teren

Nr cadastral	Suprafața (mp)*	Observații / Referințe
	590	NU S-A PUTUT IDENTIFICA CU CF VECHI.

* Suprafața este determinată în planul de proiecție Stereo 70.



Date referitoare la teren

Crt	Categorie folosință	Intravilan	Suprafața (mp)	Tarla	Parcelă	Nr. topo	Observații / Referințe
1	faneata	DA	590	20	780/24	-	

Lungime Segmente

1) Valorile lungimilor segmentelor sunt obținute din proiecție în plan.

Punct început	X / Y	Punct sfârșit	X / Y	Lungime segment (** (m)
1	335.305,087 520.145,267	2	335.305,015 520.146,306	1.041
2	335.305,015 520.146,306	3	335.310,521 520.146,747	5.524
3	335.310,521 520.146,747	4	335.312,707 520.146,775	2.186
4	335.312,707 520.146,775	5	335.311,829 520.164,176	17.423
5	335.311,829 520.164,176	6	335.309,588 520.164,174	2.241

Punct început	X / Y	Punct sfârșit	X / Y	Lungime segment (** (m)
6	335.309,588 520.164,174	7	335.309,628 520.163,413	0.762
7	335.309,628 520.163,413	8	335.285,721 520.162,53	23.923
8	335.285,721 520.162,53	9	335.285,238 520.139,216	23.32
9	335.285,238 520.139,216	10	335.305,525 520.138,974	20.288
10	335.305,525 520.138,974	1	335.305,087 520.145,267	6.308

** Lungimile segmentelor sunt determinate în planul de proiecție Stereo 70 și sunt rotunjite la 1 milimetru.

*** Distanța dintre puncte este formată din segmente cumulate ce sunt mai mici decât valoarea 1 milimetru.

**DATE DESPRE IMOBILUL NR. 200635**

Oficiul de Cadastru și Publicitate Imobiliară HUNEDOARA
Biroul de Cadastru și Publicitate Imobiliară Brad

A. Partea I. Descrierea imobilului

TEREN Extravilan

Adresa: Jud. Hunedoara

Nr. Crt	Nr cadastral Nr. topografic	Suprafața* (mp)	Observații / Referințe
A1		440	Sector cadastral:3 Teren neimprejmuit;

B. Partea II. Proprietari și acte

Inscrieri privitoare la dreptul de proprietate și alte drepturi reale	Referințe
1 / 13/07/2023	
Act Administrativ nr. 46169/79, din 31/03/1997 emis de CJPSDPAT HUNEDOARA;	
B1	A1
Intabulare, drept de PROPRIETATE, dobandit prin Reconstituire, cota actuala 1/1 1) RUDA SILVIA	

C. Partea III. SARCINI .

Inscrieri privind dezmembramintele dreptului de proprietate, drepturi reale de garanție și sarcini	Referințe
NU SUNT	

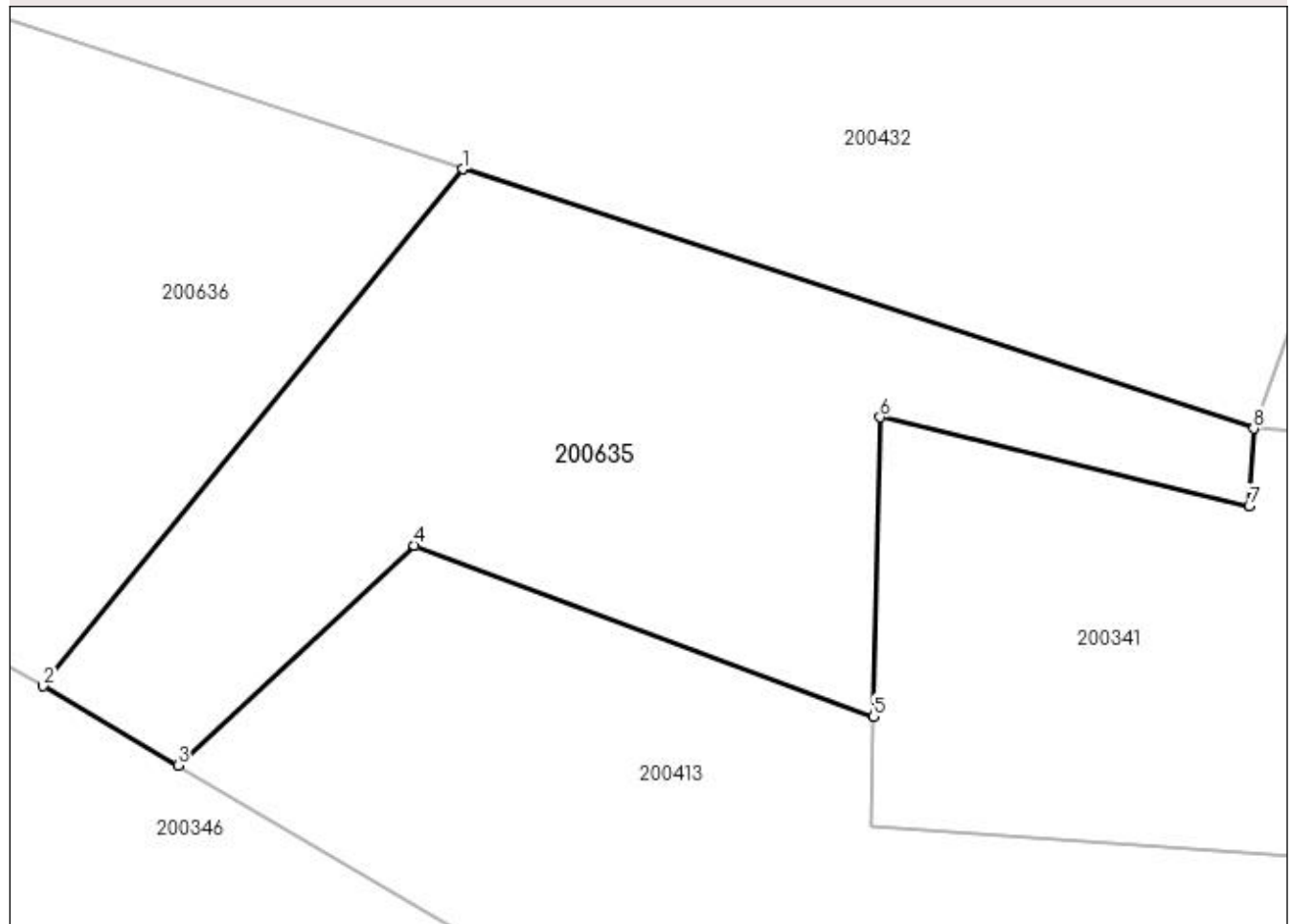
Anexa Nr. 1 La Partea I

Teren

Nr cadastral	Suprafața (mp)*	Observații / Referințe
	440	

* Suprafața este determinată în planul de proiecție Stereo 70.

DETALII LINIARE IMOBIL



Date referitoare la teren

Crt	Categorie folosință	Intravilan	Suprafața (mp)	Tarla	Parcelă	Nr. topo	Observații / Referințe
1	arabil	NU	440	20	779/1	-	

Lungime Segmente

1) Valorile lungimilor segmentelor sunt obținute din proiecție în plan.

Punct început	X / Y	Punct sfârșit	X / Y	Lungime segment (** (m)
1	335.172,727 520.199,53	2	335.156,73 520.179,822	25.383
2	335.156,73 520.179,822	3	335.161,864 520.176,799	5.958
3	335.161,864 520.176,799	4	335.170,884 520.185,183	12.315
4	335.170,884 520.185,183	5	335.188,39 520.178,66	18.681
5	335.188,39 520.178,66	6	335.188,636 520.190,072	11.415

Punct început	X / Y	Punct sfârșit	X / Y	Lungime segment (** (m)
6	335.188,636 520.190,072	7	335.202,704 520.186,677	14.472
7	335.202,704 520.186,677	8	335.202,876 520.189,638	2.966
8	335.202,876 520.189,638	1	335.172,727 520.199,53	31.731

** Lungimile segmentelor sunt determinate în planul de proiecție Stereo 70 și sunt rotunjite la 1 milimetru.

*** Distanța dintre puncte este formată din segmente cumulate ce sunt mai mici decât valoarea 1 milimetru.

**DATE DESPRE IMOBILUL NR. 200636**

Oficiul de Cadastru și Publicitate Imobiliară HUNEDOARA
Biroul de Cadastru și Publicitate Imobiliară Brad

A. Partea I. Descrierea imobilului

TEREN Extravilan

Adresa: Jud. Hunedoara

Nr. Crt	Nr cadastral Nr. topografic	Suprafața* (mp)	Observații / Referințe
A1		940	Sector cadastral:3 Teren neimprejmuit;

B. Partea II. Proprietari și acte

Inscrieri privitoare la dreptul de proprietate și alte drepturi reale	Referințe
1 / 13/07/2023	
Act Administrativ nr. 47188/95, din 12/09/1997 emis de CJPSDPAT HUNEDOARA;	
B1	A1
Intabulare, drept de PROPRIETATE, dobandit prin Reconstituire, cota actuala 1/1 1) GAVRILEȚ SILVIA	

C. Partea III. SARCINI .

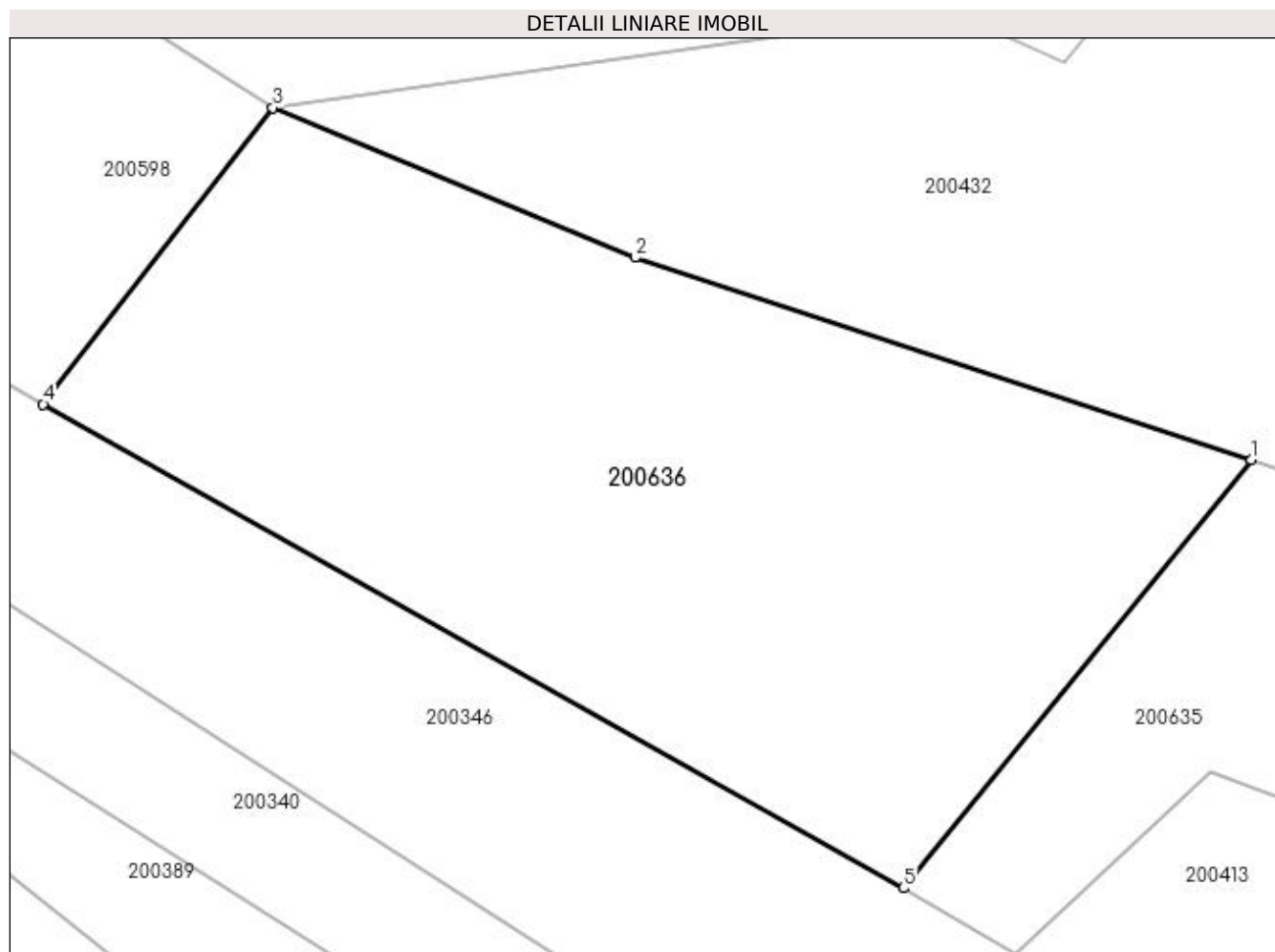
Inscrieri privind dezmembramintele dreptului de proprietate, drepturi reale de garanție și sarcini	Referințe
NU SUNT	

Anexa Nr. 1 La Partea I

Teren

Nr cadastral	Suprafața (mp)*	Observații / Referințe
	940	

* Suprafața este determinată în planul de proiecție Stereo 70.



Date referitoare la teren

Crt	Categorie folosință	Intravilan	Suprafața (mp)	Tarla	Parcelă	Nr. topo	Observații / Referințe
1	faneata	NU	940	20	780/65	-	

Lungime Segmente

1) Valorile lungimilor segmentelor sunt obținute din proiecție în plan.

Punct început	X / Y	Punct sfârșit	X / Y	Lungime segment (** (m)
1	335.172,727 520.199,53	2	335.144,375 520.208,832	29.839
2	335.144,375 520.208,832	3	335.127,72 520.215,722	18.024
3	335.127,72 520.215,722	4	335.117,143 520.202,087	17.257
4	335.117,143 520.202,087	5	335.156,73 520.179,822	45.418
5	335.156,73 520.179,822	1	335.172,727 520.199,53	25.383

**** Lungimile segmentelor sunt determinate în planul de proiecție Stereo 70 și sunt rotunjite la 1 milimetru.**

***** Distanța dintre puncte este formată din segmente cumulate ce sunt mai mici decât valoarea 1 milimetru.**

**DATE DESPRE IMOBILUL NR. 200637**

Oficiul de Cadastru și Publicitate Imobiliară HUNEDOARA
Biroul de Cadastru și Publicitate Imobiliară Brad

A. Partea I. Descrierea imobilului

TEREN Intravilan

Adresa: Loc. Zdrapti, Jud. Hunedoara

Nr. Crt	Nr cadastral Nr. topografic	Suprafața* (mp)	Observații / Referințe
A1		1.220	Sector cadastral:3 Teren neimprejmuit; NU S-A PUTUT IDENTIFICA CU CF VECHI.

B. Partea II. Proprietari și acte

Inscrieri privitoare la dreptul de proprietate și alte drepturi reale		Referințe
1 / 12/07/2023		
Act Administrativ nr. 46169/86, din 15/04/1997 emis de CJPSDPAT HUNEDOARA;		
B1	Intabulare, drept de PROPRIETATE, dobandit prin Reconstituire, cota actuala 1/1 1) POPA SAVETA	A1

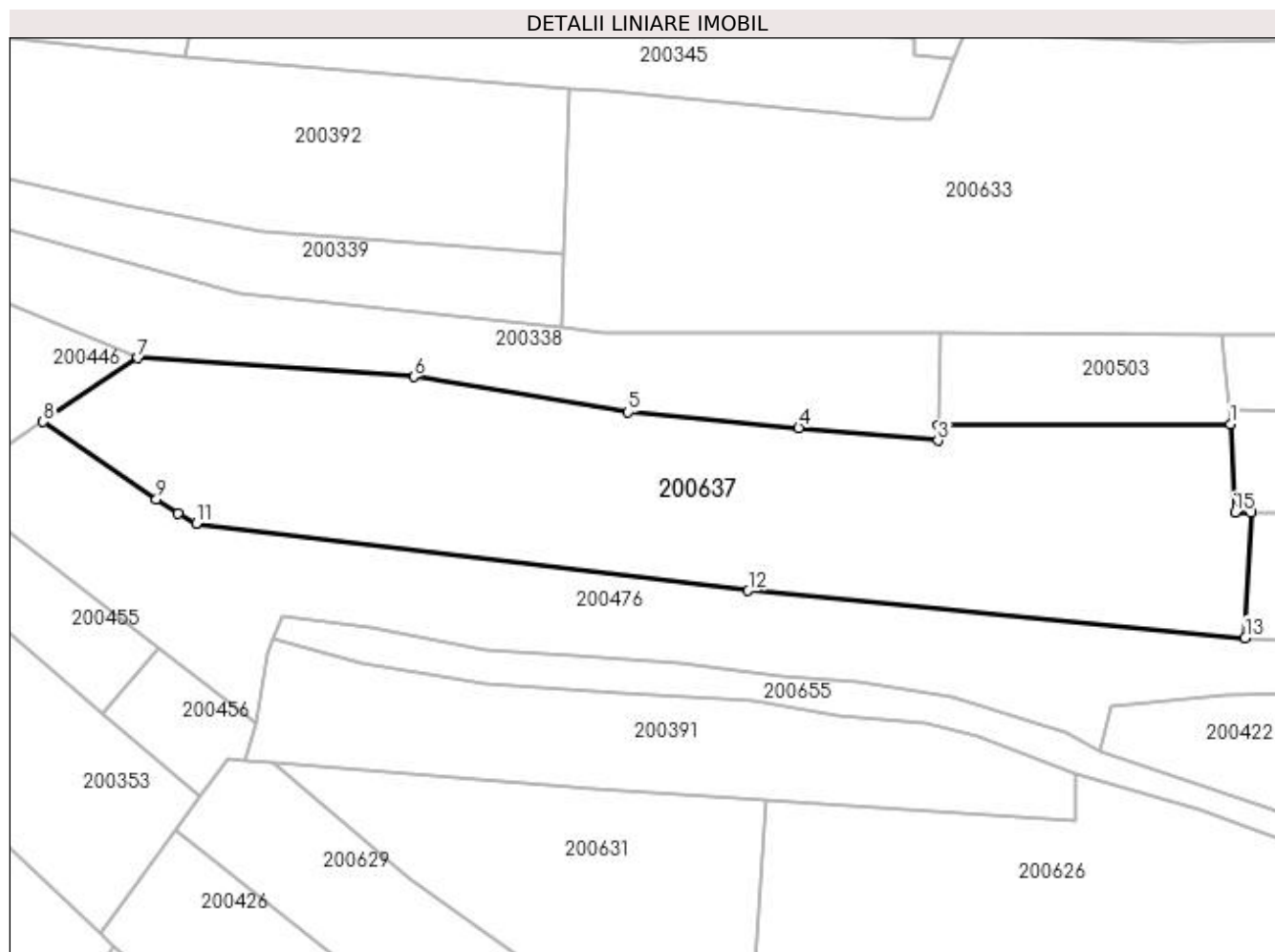
C. Partea III. SARCINI .

Inscrieri privind dezmembramintele dreptului de proprietate, drepturi reale de garanție și sarcini	Referințe
NU SUNT	

Anexa Nr. 1 La Partea I**Teren**

Nr cadastral	Suprafața (mp)*	Observații / Referințe
	1.220	NU S-A PUTUT IDENTIFICA CU CF VECHI.

* Suprafața este determinată în planul de proiecție Stereo 70.

**Date referitoare la teren**

Crt	Categorie folosință	Intravilan	Suprafața (mp)	Tarla	Parcelă	Nr. topo	Observații / Referințe
1	faneata	DA	1.220	20	780/70	-	

Lungime Segmente

1) Valorile lungimilor segmentelor sunt obținute din proiecție în plan.

Punct început	X / Y	Punct sfârșit	X / Y	Lungime segment (** (m)
1	335.270,945 520.132,354	2	335.248,076 520.132,232	22.869
2	335.248,076 520.132,232	3	335.248,04 520.131,059	1.174
3	335.248,04 520.131,059	4	335.237,12 520.132,056	10.966
4	335.237,12 520.132,056	5	335.223,791 520.133,272	13.384
5	335.223,791 520.133,272	6	335.206,99 520.136,049	17.029

Punct început	X / Y	Punct sfârșit	X / Y	Lungime segment (** (m)
6	335.206,99 520.136,049	7	335.185,403 520.137,518	21.637
7	335.185,403 520.137,518	8	335.177,978 520.132,513	8.954
8	335.177,978 520.132,513	9	335.186,847 520.126,465	10.735
9	335.186,847 520.126,465	10	335.188,529 520.125,317	2.036
10	335.188,529 520.125,317	11	335.189,96 520.124,581	1.61
11	335.189,96 520.124,581	12	335.233,179 520.119,297	43.54
12	335.233,179 520.119,297	13	335.272,087 520.115,608	39.082
13	335.272,087 520.115,608	14	335.272,544 520.125,415	9.818
14	335.272,544 520.125,415	15	335.271,282 520.125,436	1.262
15	335.271,282 520.125,436	1	335.270,945 520.132,354	6.927

** Lungimile segmentelor sunt determinate în planul de proiecție Stereo 70 și sunt rotunjite la 1 milimetru.

*** Distanța dintre puncte este formată din segmente cumulate ce sunt mai mici decât valoarea 1 milimetru.

**DATE DESPRE IMOBILUL NR. 200638**

Oficiul de Cadastru și Publicitate Imobiliară HUNEDOARA
Biroul de Cadastru și Publicitate Imobiliară Brad

A. Partea I. Descrierea imobilului

TEREN Intravilan

Adresa: Loc. Zdrapti, Jud. Hunedoara

Nr. Crt	Nr cadastral Nr. topografic	Suprafața* (mp)	Observații / Referințe
A1		1.020	Sector cadastral:3 Teren neimprejmuit; NU S-A PUTUT IDENTIFICA CU CF VECHI.

B. Partea II. Proprietari și acte

Inscrieri privitoare la dreptul de proprietate și alte drepturi reale		Referințe
1 / 12/07/2023		
Act Administrativ nr. 14024/94, din 31/08/1998 emis de CJPSDPAT HUNEDOARA;		
B1	Intabulare, drept de PROPRIETATE, dobandit prin Reconstituire, cota actuala 1/1 1) MATEI TOVIE	A1

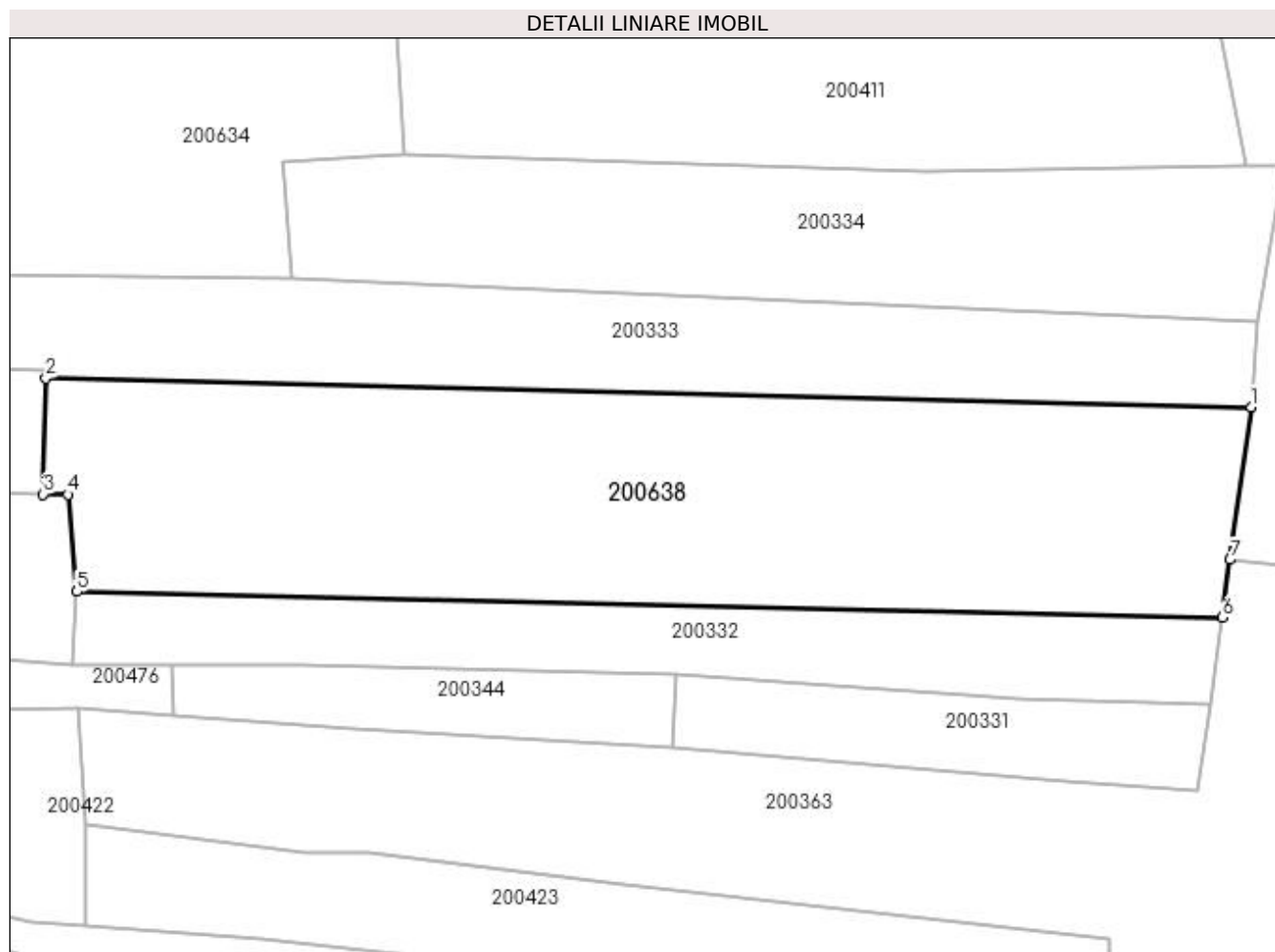
C. Partea III. SARCINI .

Inscrieri privind dezmembramintele dreptului de proprietate, drepturi reale de garanție și sarcini	Referințe
NU SUNT	

Anexa Nr. 1 La Partea I**Teren**

Nr cadastral	Suprafața (mp)*	Observații / Referințe
	1.020	NU S-A PUTUT IDENTIFICA CU CF VECHI.

* Suprafața este determinată în planul de proiecție Stereo 70.

**Date referitoare la teren**

Crt	Categorie folosință	Intra vilan	Suprafața (mp)	Tarla	Parcelă	Nr. topo	Observații / Referințe
1	faneata	DA	1.020	20	780/4	-	

Lungime Segmente

1) Valorile lungimilor segmentelor sunt obținute din proiecție în plan.

Punct început	X / Y	Punct sfârșit	X / Y	Lungime segment (** (m)
1	335.366,863 520.130,693	2	335.289,862 520.132,54	77.023
2	335.289,862 520.132,54	3	335.289,69 520.125,136	7.407
3	335.289,69 520.125,136	4	335.291,261 520.125,11	1.572
4	335.291,261 520.125,11	5	335.291,84 520.118,913	6.224
5	335.291,84 520.118,913	6	335.365,006 520.117,254	73.185

Punct început	X / Y	Punct sfârșit	X / Y	Lungime segment (** (m)
6	335.365,006 520.117,254	7	335.365,517 520.120,959	3.74
7	335.365,517 520.120,959	1	335.366,863 520.130,693	9.826

** Lungimile segmentelor sunt determinate în planul de proiecție Stereo 70 și sunt rotunjite la 1 milimetru.

*** Distanța dintre puncte este formată din segmente cumulate ce sunt mai mici decât valoarea 1 milimetru.

**DATE DESPRE IMOBILUL NR. 200639**

Oficiul de Cadastru și Publicitate Imobiliară HUNEDOARA
Biroul de Cadastru și Publicitate Imobiliară Brad

A. Partea I. Descrierea imobilului

TEREN Intravilan

Adresa: Loc. Zdrapti, Jud. Hunedoara

Nr. Crt	Nr cadastral Nr. topografic	Suprafața* (mp)	Observații / Referințe
A1		150	Sector cadastral:3 Teren neimprejmuit; Nu s-a putut identifica cu CF vechi.

B. Partea II. Proprietari și acte

Inscrieri privitoare la dreptul de proprietate și alte drepturi reale		Referințe
1 / 12/07/2023		
Act Administrativ nr. 47188/70, din 27/08/1997 emis de CJPSDPAT HUNEDOARA;		
B1	Intabulare, drept de PROPRIETATE, dobandit prin Reconstituire, cota actuala 1/1 1) ALMĂȘAN SOFIA	A1

C. Partea III. SARCINI .

Inscrieri privind dezmembramintele dreptului de proprietate, drepturi reale de garanție și sarcini	Referințe
NU SUNT	

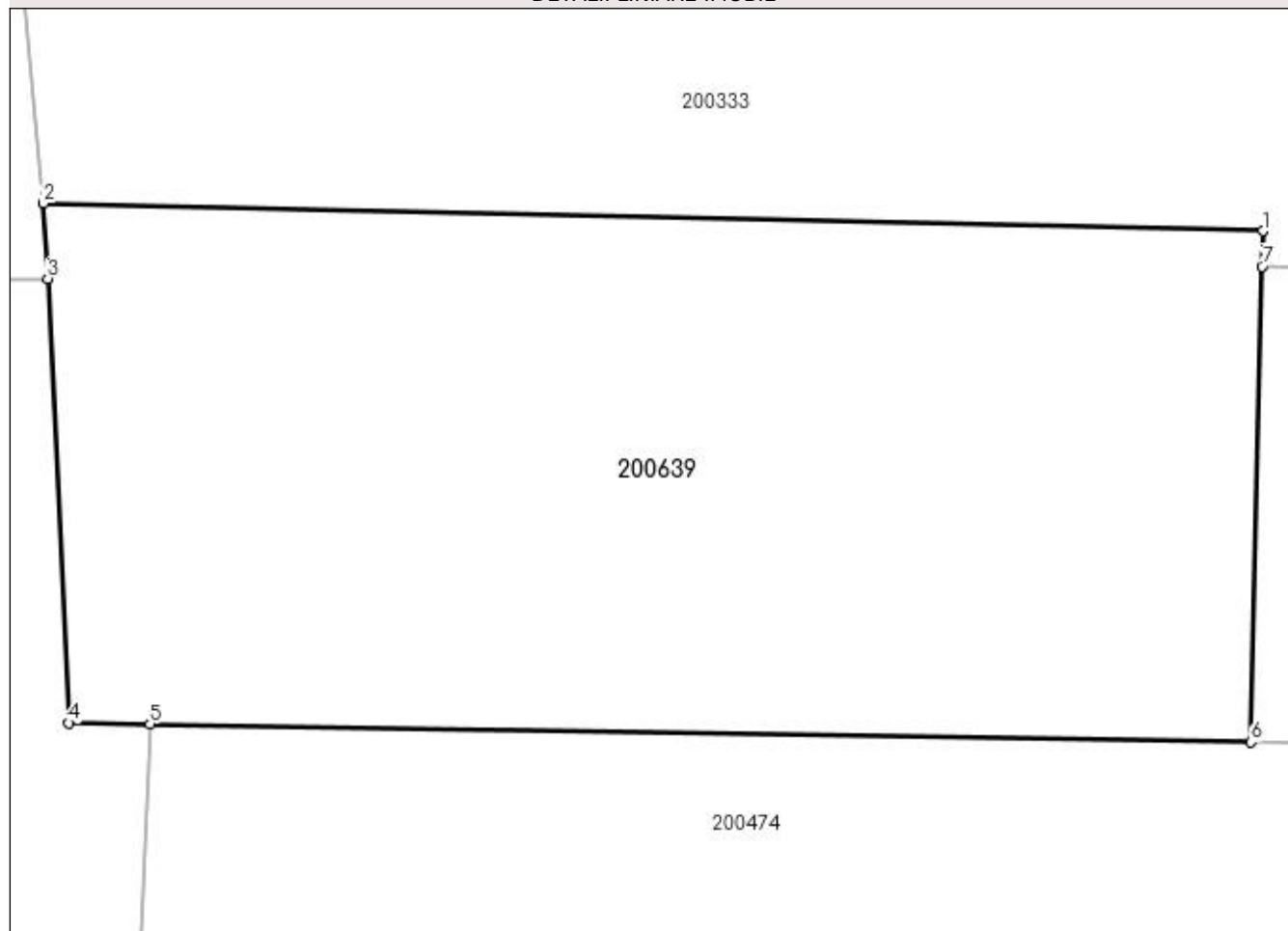
Anexa Nr. 1 La Partea I

Teren

Nr cadastral	Suprafața (mp)*	Observații / Referințe
	150	Nu s-a putut identifica cu CF vechi.

* Suprafața este determinată în planul de proiecție Stereo 70.

DETALII LINIARE IMOBIL



Date referitoare la teren

Crt	Categorie folosință	Intra vilan	Suprafața (mp)	Tarla	Parcelă	Nr. topo	Observații / Referințe
1	faneata	DA	150	20	780/47	-	

Lungime Segmente

1) Valorile lungimilor segmentelor sunt obținute din proiecție în plan.

Punct început	X / Y	Punct sfârșit	X / Y	Lungime segment (** (m)
1	335.289,875 520.133,093	2	335.270,883 520.133,528	18.997
2	335.270,883 520.133,528	3	335.270,945 520.132,354	1.175
3	335.270,945 520.132,354	4	335.271,282 520.125,436	6.927
4	335.271,282 520.125,436	5	335.272,544 520.125,415	1.262
5	335.272,544 520.125,415	6	335.289,69 520.125,136	17.148

Punct început	X / Y	Punct sfârșit	X / Y	Lungime segment (** (m)
6	335.289,69 520.125,136	7	335.289,862 520.132,54	7.407
7	335.289,862 520.132,54	1	335.289,875 520.133,093	0.553

** Lungimile segmentelor sunt determinate în planul de proiecție Stereo 70 și sunt rotunjite la 1 milimetru.

*** Distanța dintre puncte este formată din segmente cumulate ce sunt mai mici decât valoarea 1 milimetru.

**DATE DESPRE IMOBILUL NR. 200640**

Oficiul de Cadastru și Publicitate Imobiliară HUNEDOARA
Biroul de Cadastru și Publicitate Imobiliară Brad

A. Partea I. Descrierea imobilului

TEREN Extravilan

Adresa: Jud. Hunedoara

Nr. Crt	Nr cadastral Nr. topografic	Suprafața* (mp)	Observații / Referințe
A1		10.209	Sector cadastral:3 Teren neimprejmuț;

B. Partea II. Proprietari și acte

Inscrieri privitoare la dreptul de proprietate și alte drepturi reale		Referințe
1 / 20/07/2023		
Act Normativ nr. 1174, din 16/07/2021 emis de MINISTERUL MEDIULUI APELOR SI PĂDURILOR (ORDIN);		
B1	Inscrierea provizorie, drept de PROPRIETATE, dobandit prin Lege, cota actuala 1/1 1) STATUL ROMÂN, CIF:9999999999999	A1
B2	Inscrierea provizorie, drept de ADMINISTRARE, dobandit prin Lege, cota actuala 1/1 1) RNP ROMSILVA DIRECȚIA SILVICĂ HUNEDOARA- OCOLUL SILVIC BRAD, CIF:1590120	A1

C. Partea III. SARCINI .

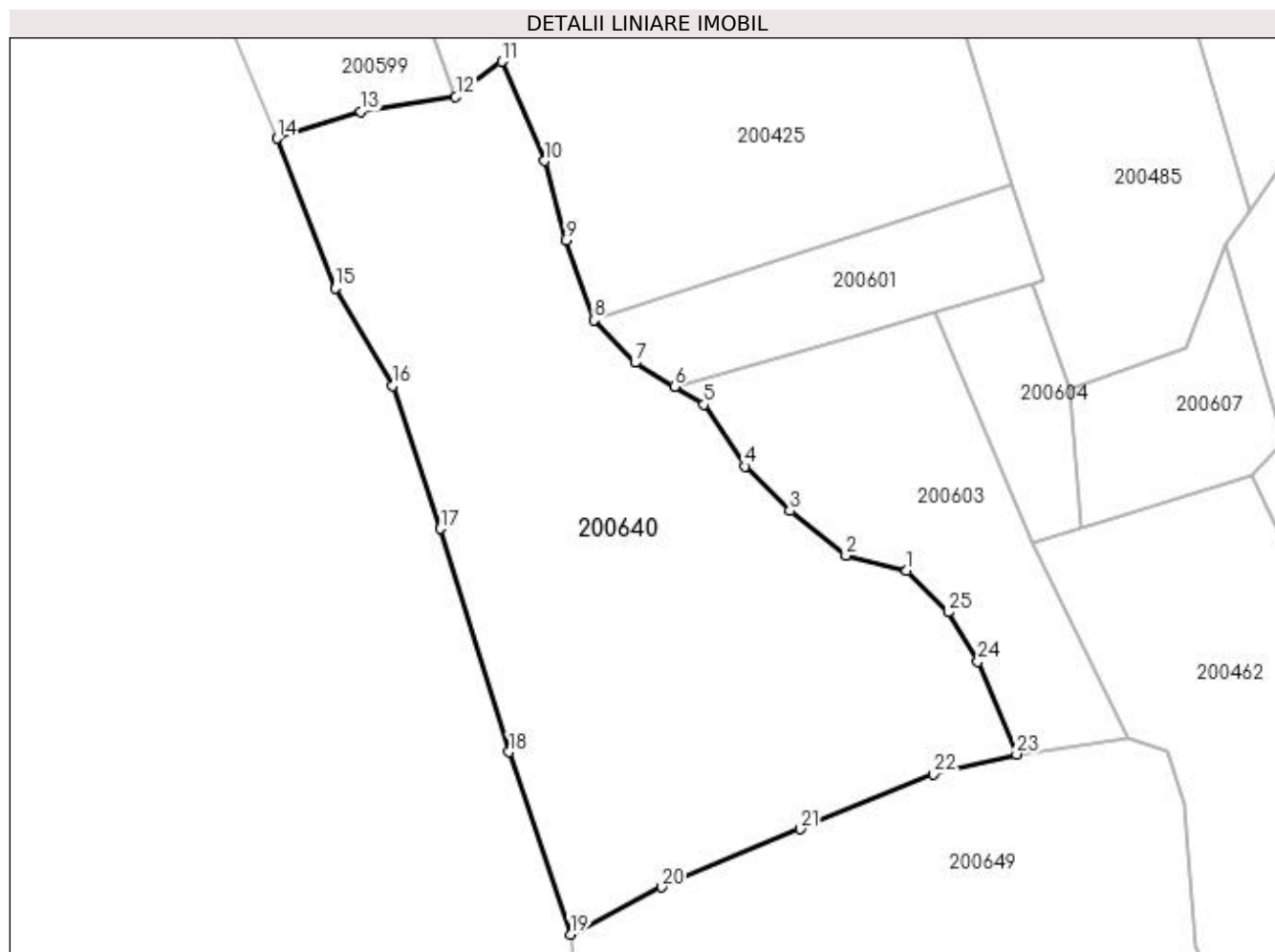
Inscrieri privind dezmembramintele dreptului de proprietate, drepturi reale de garanție și sarcini	Referințe
NU SUNT	

Anexa Nr. 1 La Partea I

Teren

Nr cadastral	Suprafața (mp)*	Observații / Referințe
	10.209	

* Suprafața este determinată în planul de proiecție Stereo 70.



Date referitoare la teren

Crt	Categorie folosință	Intra vilan	Suprafața (mp)	Tarla	Parcelă	Nr. topo	Observații / Referințe
1	padure	NU	10.209	UP VII	UA 193	-	

Lungime Segmente

1) Valorile lungimilor segmentelor sunt obținute din proiecție în plan.

Punct început	X / Y	Punct sfârșit	X / Y	Lungime segment (** (m)
1	334.560,513 520.403,051	2	334.548,59 520.405,972	12.275
3	334.537,568 520.414,783	4	334.528,795 520.423,498	12.365
5	334.520,75 520.435,64	6	334.514,979 520.439,148	6.753
7	334.507,256 520.443,842	8	334.499,186 520.452,176	11.601
9	334.493,63 520.467,787	10	334.489,397 520.483,397	16.174

Punct început	X / Y	Punct sfârșit	X / Y	Lungime segment (** (m)
2	334.548,59 520.405,972	3	334.537,568 520.414,783	14.112
4	334.528,795 520.423,498	5	334.520,75 520.435,64	14.566
6	334.514,979 520.439,148	7	334.507,256 520.443,842	9.038
8	334.499,186 520.452,176	9	334.493,63 520.467,787	16.57
10	334.489,397 520.483,397	11	334.481,106 520.502,87	21.164

Punct început	X / Y	Punct sfârșit	X / Y	Lungime segment (** (m)
11	334.481,106 520.502,87	12	334.472,067 520.495,965	11.375
13	334.453,414 520.493,055	14	334.437,083 520.487,777	17.162
15	334.448,386 520.458,394	16	334.459,613 520.439,3	22.15
17	334.469,024 520.411,298	18	334.482,518 520.367,51	45.821
19	334.494,563 520.331,754	20	334.512,407 520.341,032	20.112
21	334.539,594 520.352,389	22	334.565,743 520.363,149	28.277
23	334.582,104 520.367,059	24	334.574,461 520.385,237	19.719
25	334.568,64 520.394,894	1	334.560,513 520.403,051	11.514

Punct început	X / Y	Punct sfârșit	X / Y	Lungime segment (** (m)
12	334.472,067 520.495,965	13	334.453,414 520.493,055	18.879
14	334.437,083 520.487,777	15	334.448,386 520.458,394	31.482
16	334.459,613 520.439,3	17	334.469,024 520.411,298	29.541
18	334.482,518 520.367,51	19	334.494,563 520.331,754	37.73
20	334.512,407 520.341,032	21	334.539,594 520.352,389	29.464
22	334.565,743 520.363,149	23	334.582,104 520.367,059	16.822
24	334.574,461 520.385,237	25	334.568,64 520.394,894	11.276

** Lungimile segmentelor sunt determinate în planul de proiecție Stereo 70 și sunt rotunjite la 1 milimetru.

*** Distanța dintre puncte este formată din segmente cumulate ce sunt mai mici decât valoarea 1 milimetru.

**DATE DESPRE IMOBILUL NR. 200641**

Oficiul de Cadastru și Publicitate Imobiliară HUNEDOARA
Biroul de Cadastru și Publicitate Imobiliară Brad

A. Partea I. Descrierea imobilului

TEREN Extravilan

Adresa: Jud. Hunedoara

Nr. Crt	Nr cadastral Nr. topografic	Suprafața* (mp)	Observații / Referințe
A1		6.778	Sector cadastral:3 Teren neimprejmuit;

B. Partea II. Proprietari și acte

Inscrieri privitoare la dreptul de proprietate și alte drepturi reale		Referințe
1 / 18/07/2023		
Act Normativ nr. 7, din 13/03/1996 emis de PARLAMENTUL ROMÂNIEI;		
B1	Intabulare, drept de PROPRIETATE, dobandit prin Lege, cota actuala 1/1	A1
	1) COMUNA CRÎȘCIOR -REZERVA COMISIEI LOCALE DE FOND FUNCJAR, CIF:4468331	

C. Partea III. SARCINI .

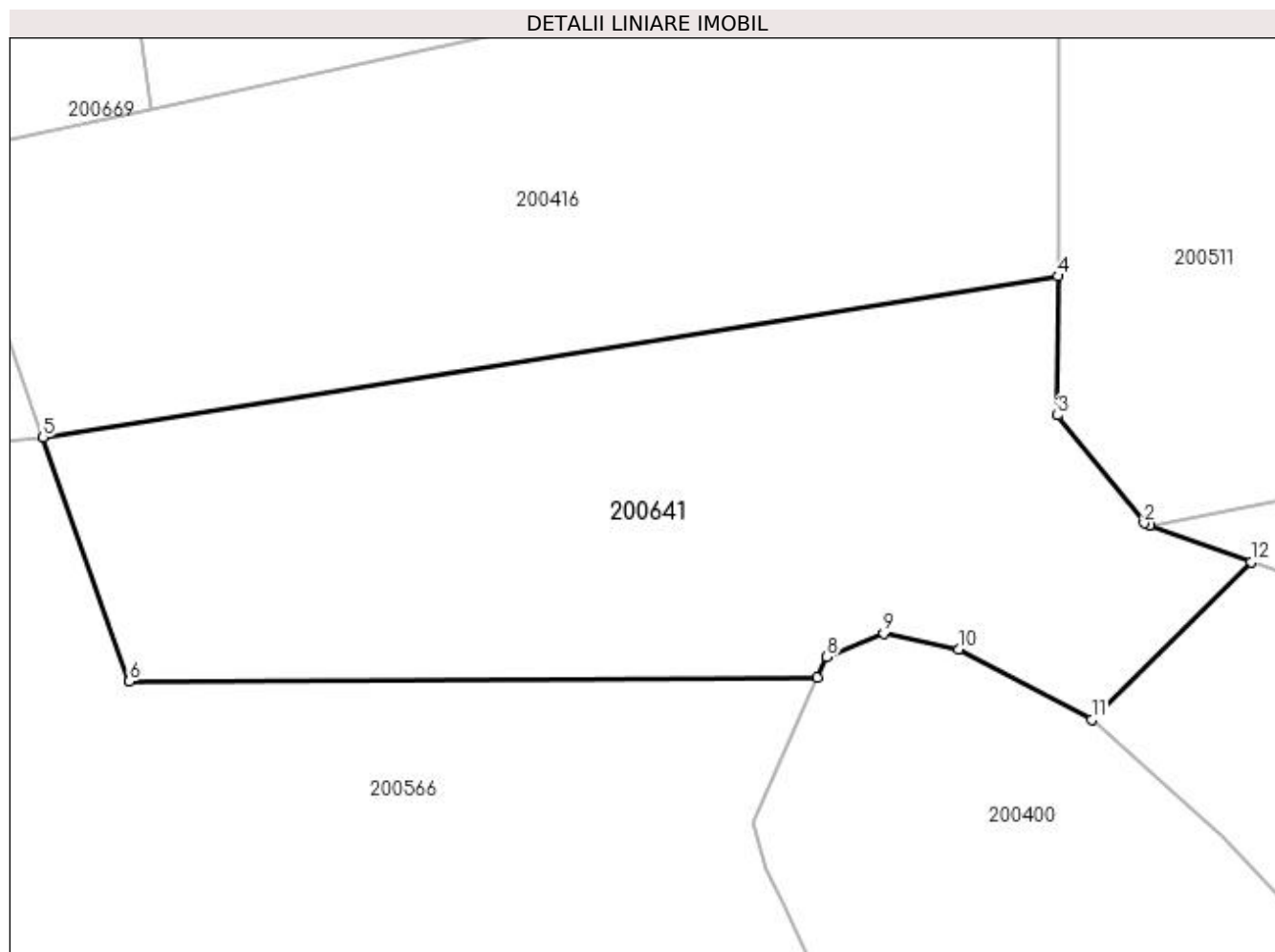
Inscrieri privind dezmembramintele dreptului de proprietate, drepturi reale de garanție și sarcini	Referințe
NU SUNT	

Anexa Nr. 1 La Partea I

Teren

Nr cadastral	Suprafața (mp)*	Observații / Referințe
	6.778	

* Suprafața este determinată în planul de proiecție Stereo 70.



Date referitoare la teren

Crt	Categorie folosință	Intra vilan	Suprafața (mp)	Tarla	Parcelă	Nr. topo	Observații / Referințe
1	faneata	NU	6.778	20	-	-	

Lungime Segmente

1) Valorile lungimilor segmentelor sunt obținute din proiecție în plan.

Punct început	X / Y	Punct sfârșit	X / Y	Lungime segment (** (m)
1	334.536,065 520.687,036	2	334.535,277 520.687,321	0.838
2	334.535,277 520.687,321	3	334.523,051 520.702,553	19.532
3	334.523,051 520.702,553	4	334.523,118 520.722,204	19.65
4	334.523,118 520.722,204	5	334.379,666 520.699,44	145.247
5	334.379,666 520.699,44	6	334.391,82 520.664,95	36.569

Punct început	X / Y	Punct sfârșit	X / Y	Lungime segment (** (m)
6	334.391,82 520.664,95	7	334.489,099 520.665,511	97.28
7	334.489,099 520.665,511	8	334.490,406 520.668,421	3.19
8	334.490,406 520.668,421	9	334.498,475 520.671,728	8.721
9	334.498,475 520.671,728	10	334.509,059 520.669,479	10.82
10	334.509,059 520.669,479	11	334.527,844 520.659,557	21.245
11	334.527,844 520.659,557	12	334.550,398 520.681,851	31.713
12	334.550,398 520.681,851	1	334.536,065 520.687,036	15.242

** Lungimile segmentelor sunt determinate în planul de proiecție Stereo 70 și sunt rotunjite la 1 milimetru.

*** Distanța dintre puncte este formată din segmente cumulate ce sunt mai mici decât valoarea 1 milimetru.

**DATE DESPRE IMOBILUL NR. 200642**

Oficiul de Cadastru și Publicitate Imobiliară HUNEDOARA
Biroul de Cadastru și Publicitate Imobiliară Brad

A. Partea I. Descrierea imobilului

TEREN Extravilan

Adresa: Jud. Hunedoara

Nr. Crt	Nr cadastral Nr. topografic	Suprafața* (mp)	Observații / Referințe
A1		1.185	Sector cadastral:3 Teren neimprejmuit;

B. Partea II. Proprietari și acte

Inscrieri privitoare la dreptul de proprietate și alte drepturi reale		Referințe
1 / 19/07/2023		
Act Normativ nr. 7, din 13/03/1996 emis de PARLAMENTUL ROMÂNIEI;		
B1	Intabulare, drept de PROPRIETATE, dobandit prin Lege, cota actuala 1/1	A1
1) COMUNA CRÎȘCIOR -REZERVA COMISIEI LOCALE DE FOND FUNCJAR, CIF:4468331		

C. Partea III. SARCINI .

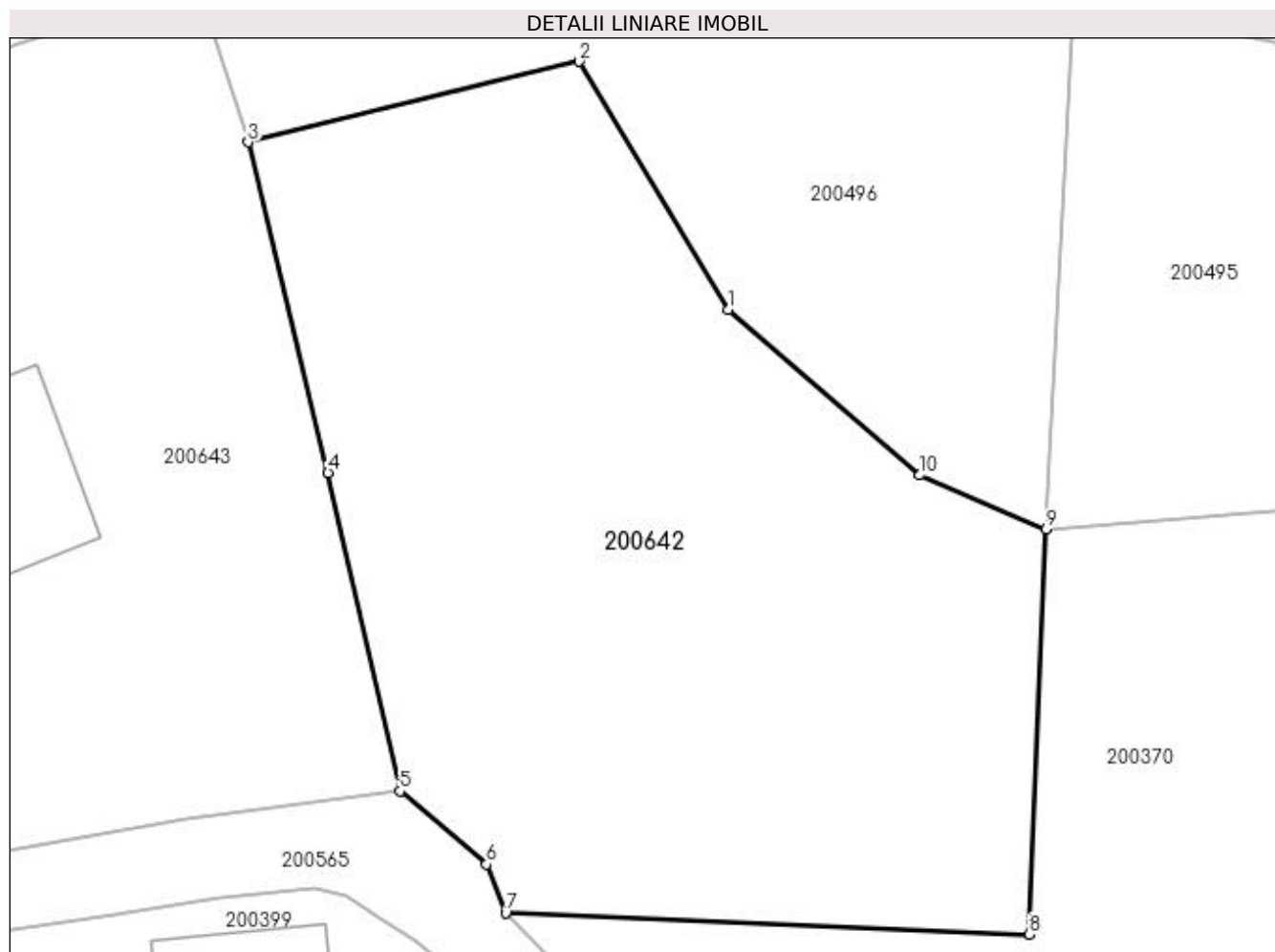
Inscrieri privind dezmembramintele dreptului de proprietate, drepturi reale de garanție și sarcini	Referințe
NU SUNT	

Anexa Nr. 1 La Partea I

Teren

Nr cadastral	Suprafața (mp)*	Observații / Referințe
	1.185	

* Suprafața este determinată în planul de proiecție Stereo 70.



Date referitoare la teren

Crt	Categorie folosință	Intra vilan	Suprafața (mp)	Tarla	Parcelă	Nr. topo	Observații / Referințe
1	faneata	NU	1.185	-	-	-	

Lungime Segmente

1) Valorile lungimilor segmentelor sunt obținute din proiecție în plan.

Punct început	X / Y	Punct sfârșit	X / Y	Lungime segment (** (m)
1	335.140,629 520.031,014	2	335.133,028 520.043,7	14.789
2	335.133,028 520.043,7	3	335.116,133 520.039,576	17.391
3	335.116,133 520.039,576	4	335.120,205 520.022,698	17.362
4	335.120,205 520.022,698	5	335.123,88 520.006,439	16.669
5	335.123,88 520.006,439	6	335.128,299 520.002,709	5.783

Punct început	X / Y	Punct sfârșit	X / Y	Lungime segment (** (m)
6	335.128,299 520.002,709	7	335.129,279 520.000,216	2.679
7	335.129,279 520.000,216	8	335.156,028 519.999,134	26.771
8	335.156,028 519.999,134	9	335.156,873 520.019,811	20.695
9	335.156,873 520.019,811	10	335.150,427 520.022,576	7.014
10	335.150,427 520.022,576	1	335.140,629 520.031,014	12.931

** Lungimile segmentelor sunt determinate în planul de proiecție Stereo 70 și sunt rotunjite la 1 milimetru.

*** Distanța dintre puncte este formată din segmente cumulate ce sunt mai mici decât valoarea 1 milimetru.

**DATE DESPRE IMOBILUL NR. 200643**

Oficiul de Cadastru și Publicitate Imobiliară HUNEDOARA
Biroul de Cadastru și Publicitate Imobiliară Brad

A. Partea I. Descrierea imobilului

TEREN Necunoscut

Adresa: Loc. Zdrapti, Jud. Hunedoara

Nr. Crt	Nr cadastral Nr. topografic	Suprafața* (mp)	Observații / Referințe
A1		998	Sector cadastral:3 Teren neimprejmuit; NU S-A PUTUT IDENTIFICA CU CF VECHI.

B. Partea II. Proprietari și acte

Inscrieri privitoare la dreptul de proprietate și alte drepturi reale		Referințe
1 / 19/07/2023		
Act Normativ nr. 7, din 13/03/1996 emis de PARLAMENTUL ROMÂNIEI;		
B1	Intabulare, drept de PROPRIETATE, dobandit prin Lege, cota actuala 1/1 1) COMUNA CRIȘCIOR,rezerva comisiei locale de fond funciar, CIF:4468331	A1

C. Partea III. SARCINI .

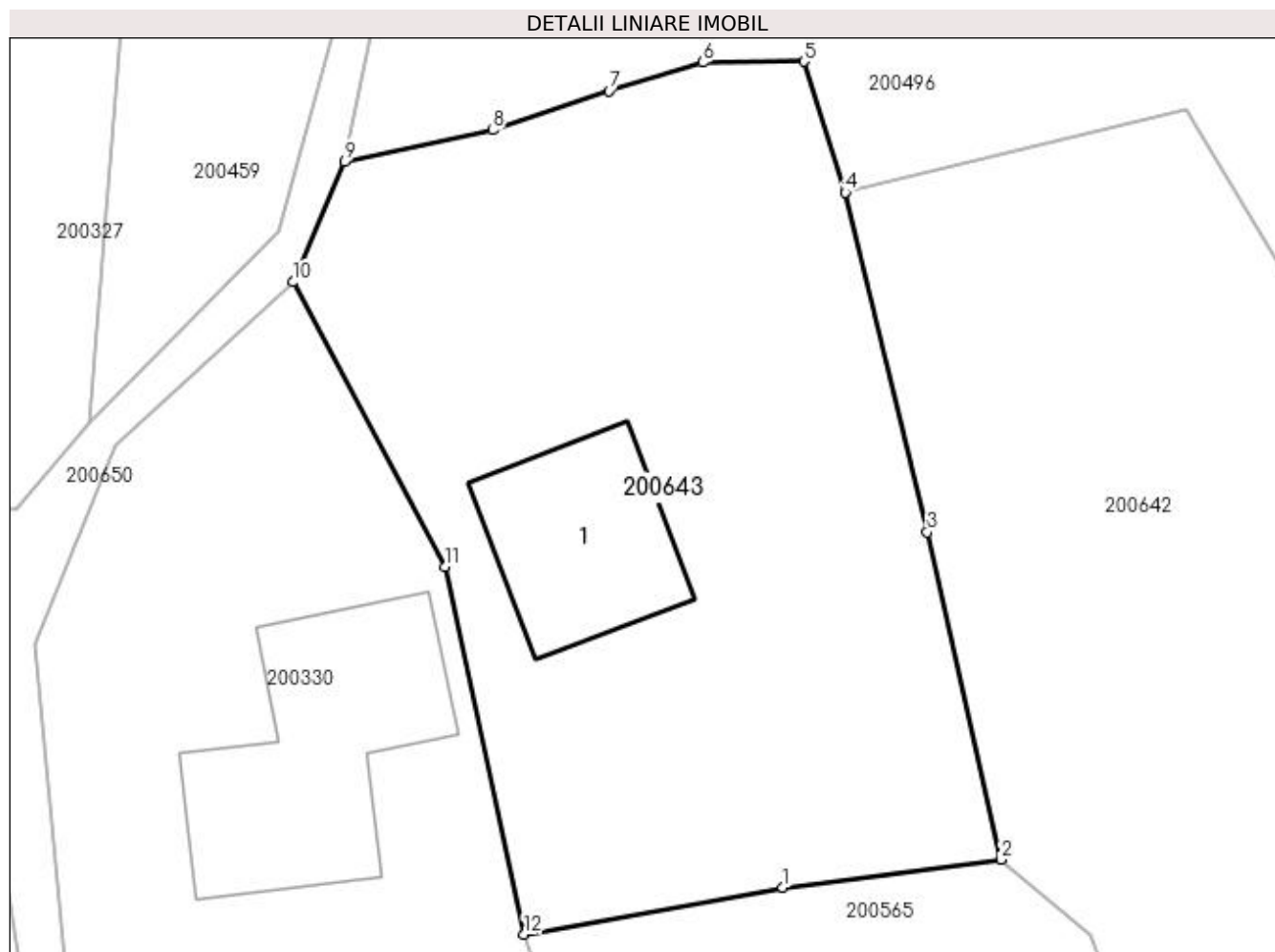
Inscrieri privind dezmembramintele dreptului de proprietate, drepturi reale de garanție și sarcini	Referințe
NU SUNT	

Anexa Nr. 1 La Partea I

Teren

Nr cadastral	Suprafața (mp)*	Observații / Referințe
	998	NU S-A PUTUT IDENTIFICA CU CF VECHI.

* Suprafața este determinată în planul de proiecție Stereo 70.



Date referitoare la teren

Crt	Categorie folosință	Intra vilan	Suprafața (mp)	Tarla	Parcelă	Nr. topo	Observații / Referințe
1	curți constructii	DA	200	20	-	-	
2	faneata	NU	798	20	-	-	

Date referitoare la construcții

Crt	Număr	Destinație construcție	Supraf. (mp)	Situație juridică	Observații / Referințe
A1.1		construcții de locuințe	80	Fara acte	Nr. niveluri:1; S. construita la sol:80 mp; casa de locuit

Lungime Segmente

1) Valorile lungimilor segmentelor sunt obținute din proiecție în plan.

Punct început	X / Y	Punct sfârșit	X / Y	Lungime segment (** (m)
1	335.113,018 520.005,051	2	335.123,88 520.006,439	10.95
2	335.123,88 520.006,439	3	335.120,205 520.022,698	16.669
3	335.120,205 520.022,698	4	335.116,133 520.039,576	17.362

Punct început	X / Y	Punct sfârșit	X / Y	Lungime segment (** (m)
4	335.116,133 520.039,576	5	335.114,081 520.046,069	6.81
5	335.114,081 520.046,069	6	335.109,062 520.046,019	5.019
6	335.109,062 520.046,019	7	335.104,397 520.044,614	4.872
7	335.104,397 520.044,614	8	335.098,617 520.042,661	6.101
8	335.098,617 520.042,661	9	335.091,276 520.041,086	7.508
9	335.091,276 520.041,086	10	335.088,696 520.035,115	6.504
10	335.088,696 520.035,115	11	335.096,269 520.020,973	16.042
11	335.096,269 520.020,973	12	335.100,18 520.002,729	18.658
12	335.100,18 520.002,729	1	335.113,018 520.005,051	13.047

** Lungimile segmentelor sunt determinate în planul de proiecție Stereo 70 și sunt rotunjite la 1 milimetru.

*** Distanța dintre puncte este formată din segmente cumulate ce sunt mai mici decât valoarea 1 milimetru.

**DATE DESPRE IMOBILUL NR. 200644**

Oficiul de Cadastru și Publicitate Imobiliară HUNEDOARA
Biroul de Cadastru și Publicitate Imobiliară Brad

A. Partea I. Descrierea imobilului

TEREN Intravilan

Adresa: Loc. Zdrapti, Jud. Hunedoara

Nr. Crt	Nr cadastral Nr. topografic	Suprafața* (mp)	Observații / Referințe
A1	60366	2.038	Sector cadastral:3 Teren neimprejmuit;

B. Partea II. Proprietari și acte

Inscrieri privitoare la dreptul de proprietate și alte drepturi reale		Referințe
288 / 11/01/2011		
Act Administrativ nr. titlu de proprietate nr.47188/70, din 27/08/1997 emis de COMISIA JUDETEANĂ;		
B1	Imobilul A 1 se suprapune pe nr.top 834 din c.f.nr.56 a localității ZDRAPTI si pe suprafata de 1040 mp din nr.top 833 din c.f.nr.38 a localității ZDRAPTI	A1
5365 / 29/06/2011		
Act Notarial nr. contract de vanzare-cumparare nr.1391, din 28/06/2011 emis de BNP Poenar Viorica Maria;		
B5	Intabulare, drept de PROPRIETATEcumparare, dobandit prin Conventie, cota actuala 1/1 1) NECULCEA VASILE , si sotia 2) NECULCEA ANDREEA , , bun comun	A1

C. Partea III. SARCINI .

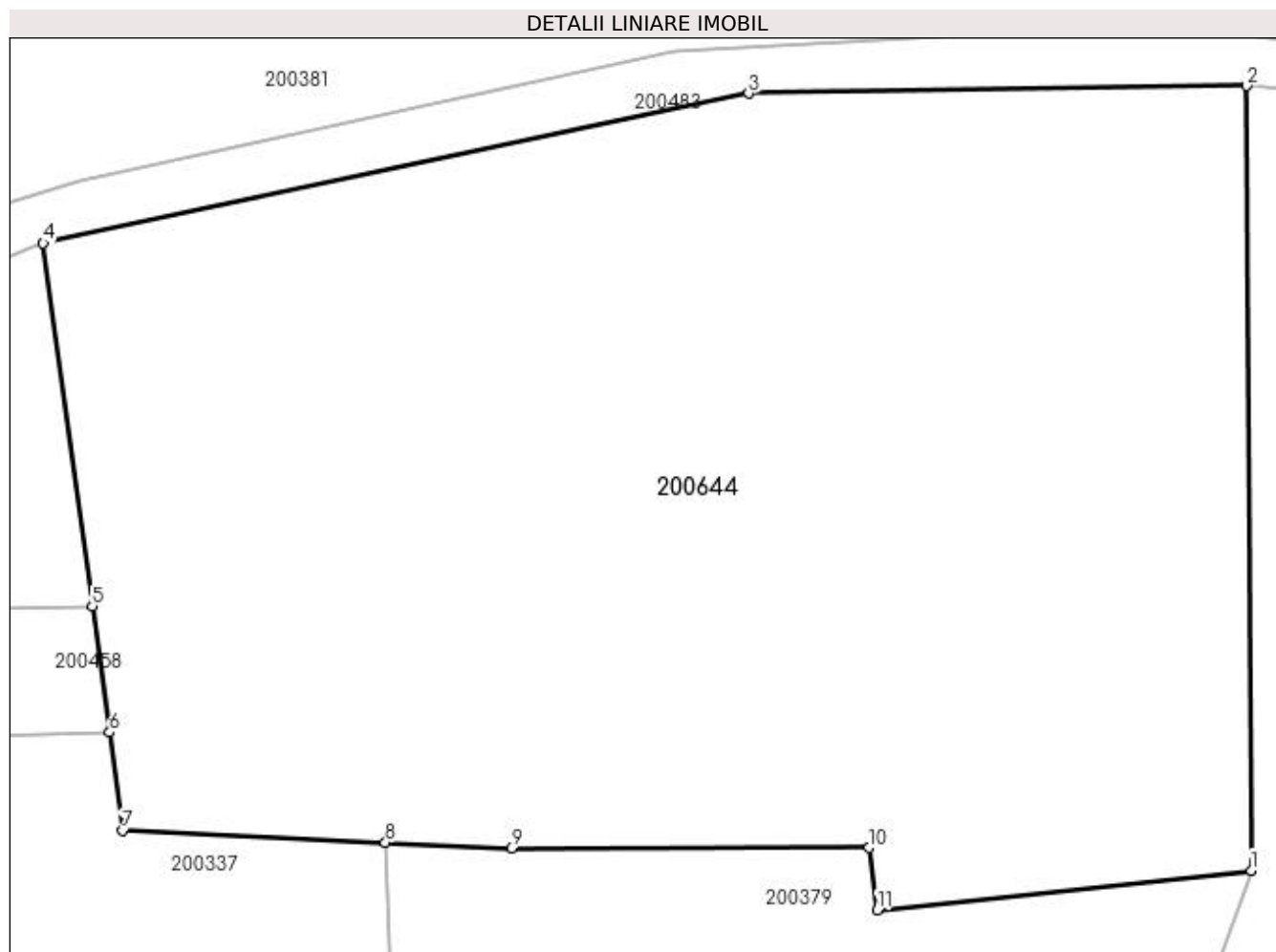
Inscrieri privind dezmembramintele dreptului de proprietate, drepturi reale de garanție și sarcini	Referințe
NU SUNT	

Anexa Nr. 1 La Partea I

Teren

Nr cadastral	Suprafața (mp)*	Observații / Referințe
60366	2.038	

* Suprafața este determinată în planul de proiecție Stereo 70.



Date referitoare la teren

Crt	Categorie folosință	Intravilan	Suprafața (mp)	Tarla	Parcelă	Nr. topo	Observații / Referințe
1	faneata	DA	2.038	-	12/1	-	TEREN NEIMPREJMUIT

Lungime Segmente

1) Valorile lungimilor segmentelor sunt obținute din proiecție în plan.

Punct început	X / Y	Punct sfârșit	X / Y	Lungime segment (** (m)
1	335.387,637 520.241,917	2	335.387,432 520.280,414	38.498
2	335.387,432 520.280,414	3	335.362,982 520.280,041	24.453
3	335.362,982 520.280,041	4	335.328,359 520.272,696	35.394
4	335.328,359 520.272,696	5	335.330,777 520.254,882	17.977
5	335.330,777 520.254,882	6	335.331,616 520.248,7	6.239

Punct început	X / Y	Punct sfârșit	X / Y	Lungime segment (** (m)
6	335.331,616 520.248,7	7	335.332,27 520.243,883	4.861
7	335.332,27 520.243,883	8	335.345,156 520.243,299	12.899
8	335.345,156 520.243,299	9	335.351,337 520.243,019	6.187
9	335.351,337 520.243,019	10	335.368,898 520.243,039	17.561
10	335.368,898 520.243,039	11	335.369,298 520.239,988	3.077
11	335.369,298 520.239,988	1	335.387,637 520.241,917	18.44

** Lungimile segmentelor sunt determinate în planul de proiecție Stereo 70 și sunt rotunjite la 1 milimetru.

*** Distanța dintre puncte este formată din segmente cumulate ce sunt mai mici decât valoarea 1 milimetru.

**DATE DESPRE IMOBILUL NR. 200645**

Oficiul de Cadastru și Publicitate Imobiliară HUNEDOARA
Biroul de Cadastru și Publicitate Imobiliară Brad

A. Partea I. Descrierea imobilului

TEREN Intravilan

Adresa: Loc. Zdrapti, Nr. 126, Jud. Hunedoara

Nr. Crt	Nr cadastral Nr. topografic	Suprafața* (mp)	Observații / Referințe
A1	60421	2.186	Sector cadastral:3 Teren neimprejmuit; NU S-A PUTUT IDENTIFICA CU CF VECHI.

B. Partea II. Proprietari și acte

Inscrieri privitoare la dreptul de proprietate și alte drepturi reale		Referințe
3482 / 05/05/2011		
Act Administrativ nr. titlu de proprietate nr.47188/70, din 27/08/1997 emis de Comisia Judeteană Hunedoara;		
B1	Imobilul A 1 se suprapune partial pe nr.top 766/1 din c.f.nr.60379 UAT Criscior,sat Zdrapti.	A1
5364 / 29/06/2011		
Act Notarial nr. contract de vanzare-cumparare nr.1391, din 28/06/2011 emis de BNP Poenar Viorica-Maria;		
B7	Intabulare, drept de PROPRIETATEcumparare, dobandit prin Conventie, cota actuala 1/1 1) NECULCEA VASILE , si sotia 2) NECULCEA ANDREEA , , bun comun	A1

C. Partea III. SARCINI .

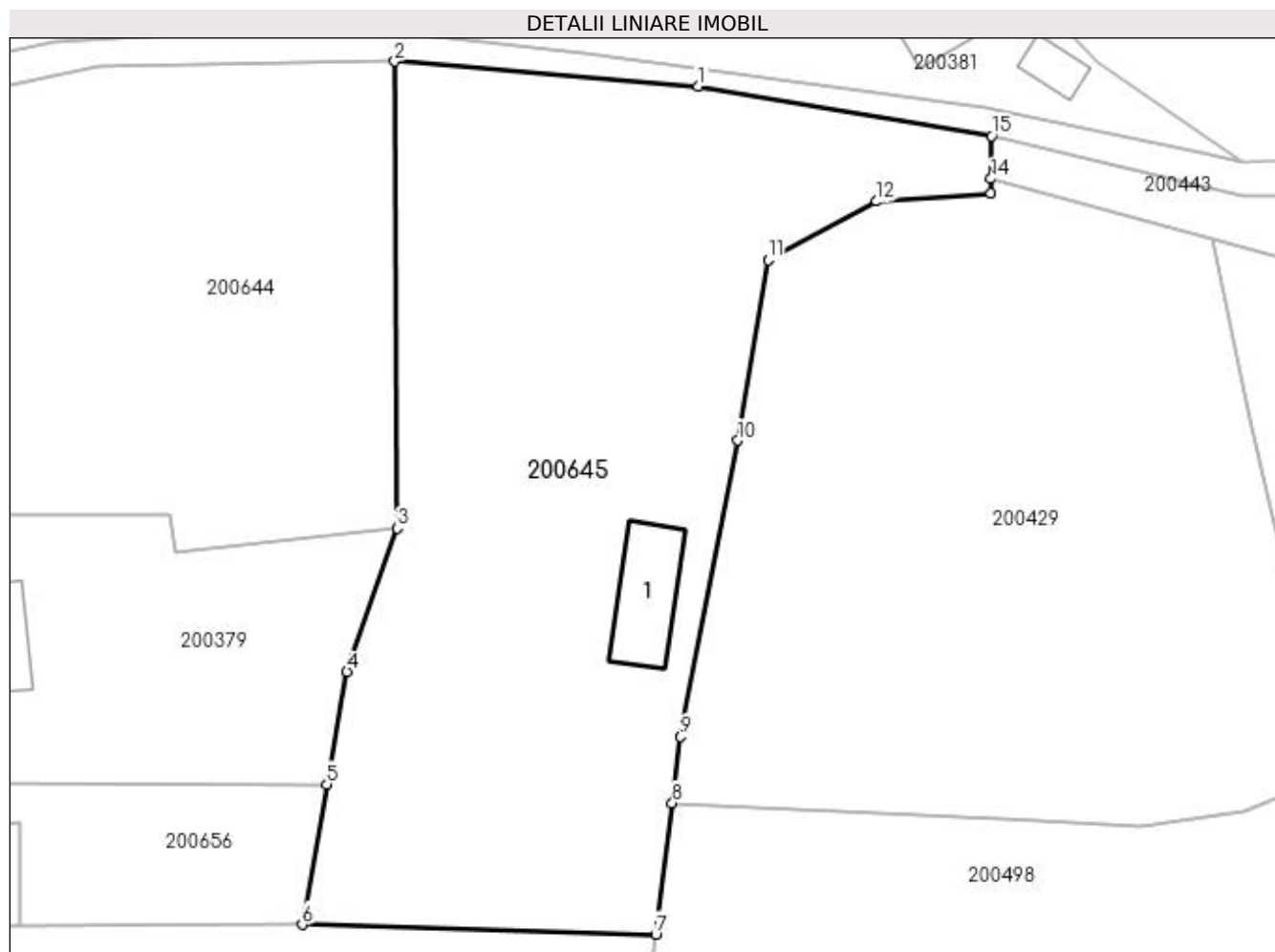
Inscrieri privind dezmembramintele dreptului de proprietate, drepturi reale de garanție și sarcini	Referințe
NU SUNT	

Anexa Nr. 1 La Partea I

Teren

Nr cadastral	Suprafața (mp)*	Observații / Referințe
60421	2.186	NU S-A PUTUT IDENTIFICA CU CF VECHI.

* Suprafața este determinată în planul de proiecție Stereo 70.



Date referitoare la teren

Crt	Categorie folosință	Intra vilan	Suprafața (mp)	Tarla	Parcelă	Nr. topo	Observații / Referințe
1	curți construcții	DA	794	-	12	-	Teren partial împrejmuit
2	faneata	DA	1.392	-	13/1/2	-	Teren partial împrejmuit

Date referitoare la construcții

Crt	Număr	Destinație construcție	Supraf. (mp)	Situație juridică	Observații / Referințe
A1.1	60421-C1	construcții de locuințe	55	Fara acte	Nr. niveluri:1; S. construita la sol:55 mp; casa de locuit

Lungime Segmente

1) Valorile lungimilor segmentelor sunt obținute din proiecție în plan.

Punct început	X / Y	Punct sfârșit	X / Y	Lungime segment (** (m)
1	335.412,474 520.278,358	2	335.387,432 520.280,414	25.126
2	335.387,432 520.280,414	3	335.387,637 520.241,917	38.498
3	335.387,637 520.241,917	4	335.383,476 520.230,084	12.543

Punct început	X / Y	Punct sfârșit	X / Y	Lungime segment (** (m)
4	335.383,476 520.230,084	5	335.381,84 520.220,783	9.444
5	335.381,84 520.220,783	6	335.379,802 520.209,202	11.759
6	335.379,802 520.209,202	7	335.408,957 520.208,404	29.166
7	335.408,957 520.208,404	8	335.410,33 520.219,246	10.929
8	335.410,33 520.219,246	9	335.411,021 520.224,698	5.496
9	335.411,021 520.224,698	10	335.415,729 520.249,149	24.9
10	335.415,729 520.249,149	11	335.418,24 520.264,03	15.091
11	335.418,24 520.264,03	12	335.427,193 520.268,875	10.18
12	335.427,193 520.268,875	13	335.436,633 520.269,56	9.465
13	335.436,633 520.269,56	14	335.436,652 520.270,739	1.18
14	335.436,652 520.270,739	15	335.436,709 520.274,259	3.52
15	335.436,709 520.274,259	1	335.412,474 520.278,358	24.579

** Lungimile segmentelor sunt determinate în planul de proiecție Stereo 70 și sunt rotunjite la 1 milimetru.

*** Distanța dintre puncte este formată din segmente cumulate ce sunt mai mici decât valoarea 1 milimetru.

**DATE DESPRE IMOBILUL NR. 200646**

Oficiul de Cadastru și Publicitate Imobiliară HUNEDOARA
Biroul de Cadastru și Publicitate Imobiliară Brad

A. Partea I. Descrierea imobilului

TEREN Intravilan

Adresa: Loc. Zdrapti, Jud. Hunedoara

Nr. Crt	Nr cadastral Nr. topografic	Suprafața* (mp)	Observații / Referințe
A1		350	Sector cadastral:3 Teren neimprejmuit; NU S-A PUTUT IDENTIFICA CU CF VECHI.

B. Partea II. Proprietari și acte

Inscrieri privitoare la dreptul de proprietate și alte drepturi reale		Referințe
1 / 12/07/2023		
Act Administrativ nr. 46169/86, din 15/04/1997 emis de CJPSDPAT HUNEDOARA;		
B1	Intabulare, drept de PROPRIETATE, dobandit prin Reconstituire, cota actuala 1/1 1) POPA SAVETA	A1

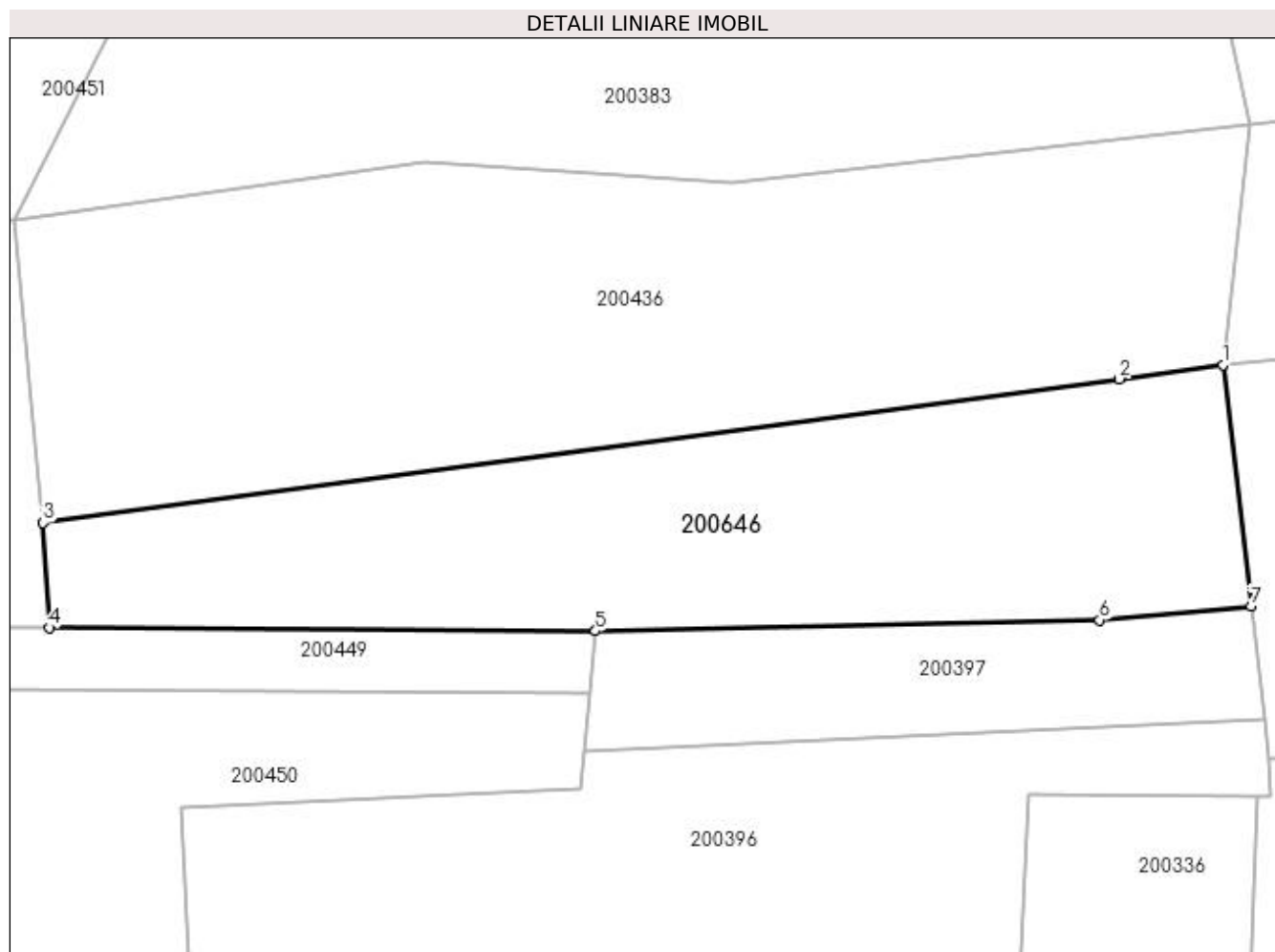
C. Partea III. SARCINI .

Inscrieri privind dezmembramintele dreptului de proprietate, drepturi reale de garanție și sarcini	Referințe
NU SUNT	

Anexa Nr. 1 La Partea I**Teren**

Nr cadastral	Suprafața (mp)*	Observații / Referințe
	350	NU S-A PUTUT IDENTIFICA CU CF VECHI.

* Suprafața este determinată în planul de proiecție Stereo 70.

**Date referitoare la teren**

Crt	Categorie folosință	Intra vilan	Suprafața (mp)	Tarla	Parcelă	Nr. topo	Observații / Referințe
1	faneata	DA	350	20	780/52	-	

Lungime Segmente

1) Valorile lungimilor segmentelor sunt obținute din proiecție în plan.

Punct început	X / Y	Punct sfârșit	X / Y	Lungime segment (** (m))
1	335.317,545 520.205,827	2	335.313,403 520.205,273	4.179
2	335.313,403 520.205,273	3	335.270,276 520.199,505	43.511
3	335.270,276 520.199,505	4	335.270,514 520.195,3	4.212
4	335.270,514 520.195,3	5	335.292,41 520.195,177	21.896
5	335.292,41 520.195,177	6	335.312,613 520.195,609	20.207

Punct început	X / Y	Punct sfârșit	X / Y	Lungime segment (** (m)
6	335.312,613 520.195,609	7	335.318,679 520.196,167	6.092
7	335.318,679 520.196,167	1	335.317,545 520.205,827	9.726

** Lungimile segmentelor sunt determinate în planul de proiecție Stereo 70 și sunt rotunjite la 1 milimetru.

*** Distanța dintre puncte este formată din segmente cumulate ce sunt mai mici decât valoarea 1 milimetru.

**DATE DESPRE IMOBILUL NR. 200647**

Oficiul de Cadastru și Publicitate Imobiliară HUNEDOARA
Biroul de Cadastru și Publicitate Imobiliară Brad

A. Partea I. Descrierea imobilului

TEREN Necunoscut

Adresa: Loc. Zdrapti, Jud. Hunedoara

Nr. Crt	Nr cadastral Nr. topografic	Suprafața* (mp)	Observații / Referințe
A1		560	Sector cadastral:3 Teren neimprejmuit; NU S-A PUTUT IDENTIFICA CU CF VECHI.

B. Partea II. Proprietari și acte

Inscrieri privitoare la dreptul de proprietate și alte drepturi reale		Referințe
1 / 12/07/2023		
Act Administrativ nr. 47188/71, din 28/08/1997 emis de CJPSDPAT HUNEDOARA;		
B1	Intabulare, drept de PROPRIETATE, dobandit prin Reconstituire, cota actuala 1/1 1) STURZA MARIA 2) CLEJ IOAN 3) CLEJ NICOLAE 4) CLEJ GHEORGHE	A1

C. Partea III. SARCINI .

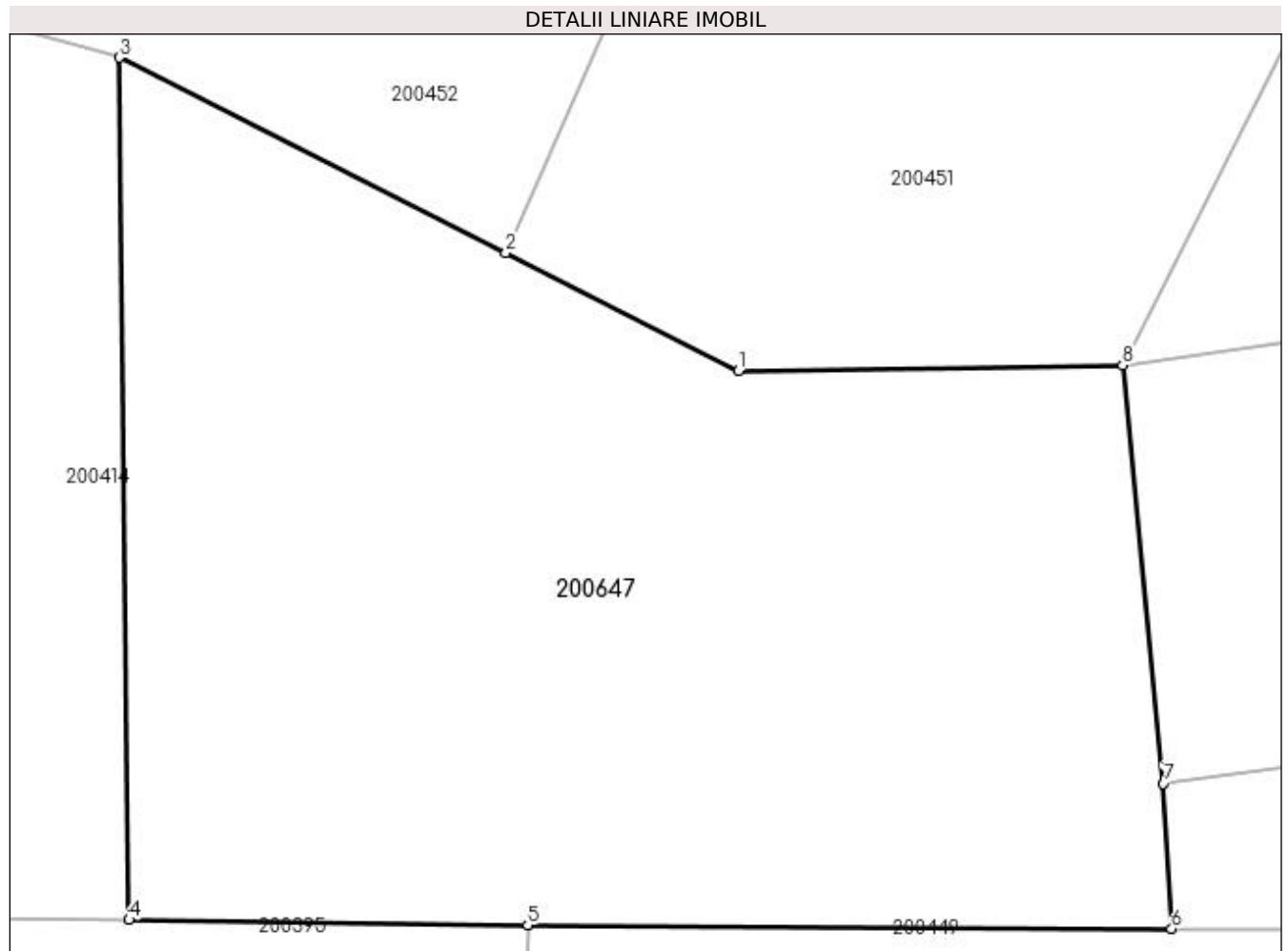
Inscrieri privind dezmembramintele dreptului de proprietate, drepturi reale de garanție și sarcini	Referințe
NU SUNT	

Anexa Nr. 1 La Partea I

Teren

Nr cadastral	Suprafața (mp)*	Observații / Referințe
	560	NU S-A PUTUT IDENTIFICA CU CF VECHI.

* Suprafața este determinată în planul de proiecție Stereo 70.



Date referitoare la teren

Crt	Categorie folosință	Intravilan	Suprafața (mp)	Tarla	Parcelă	Nr. topo	Observații / Referințe
1	faneata	NU	278	20	780/3	-	
2	faneata	DA	282	20	780/3	-	

Lungime Segmente

1) Valorile lungimilor segmentelor sunt obținute din proiecție în plan.

Punct început	X / Y	Punct sfârșit	X / Y	Lungime segment (** (m)
1	335.257,94 520.211,489	2	335.251,18 520.214,902	7.573
2	335.251,18 520.214,902	3	335.239,95 520.220,571	12.58
3	335.239,95 520.220,571	4	335.240,234 520.195,555	25.017
4	335.240,234 520.195,555	5	335.251,811 520.195,405	11.578

Punct început	X / Y	Punct sfârșit	X / Y	Lungime segment (** (m)
5	335.251,811 520.195,405	6	335.270,514 520.195,3	18.703
6	335.270,514 520.195,3	7	335.270,276 520.199,505	4.212
7	335.270,276 520.199,505	8	335.269,086 520.211,641	12.194
8	335.269,086 520.211,641	1	335.257,94 520.211,489	11.147

** Lungimile segmentelor sunt determinate în planul de proiecție Stereo 70 și sunt rotunjite la 1 milimetru.

*** Distanța dintre puncte este formată din segmente cumulate ce sunt mai mici decât valoarea 1 milimetru.

**DATE DESPRE IMOBILUL NR. 200648**

Oficiul de Cadastru și Publicitate Imobiliară HUNEDOARA
Biroul de Cadastru și Publicitate Imobiliară Brad

A. Partea I. Descrierea imobilului

TEREN Extravilan

Adresa: Jud. Hunedoara

Nr. Crt	Nr cadastral Nr. topografic	Suprafața* (mp)	Observații / Referințe
A1		1.947	Sector cadastral:3 Teren neimprejmuit;

B. Partea II. Proprietari și acte

Inscrieri privitoare la dreptul de proprietate și alte drepturi reale		Referințe
1 / 18/07/2023		
Act Normativ nr. 7, din 13/03/1996 emis de PARLAMENTUL ROMÂNIEI;		
B1	Intabulare, drept de PROPRIETATE, dobândit prin Lege, cota actuala 1/1	A1
1) COMUNA CRÎȘCIOR -REZERVA COMISIEI LOCALE DE FOND FUNCİAR, CIF:4468331		

C. Partea III. SARCINI .

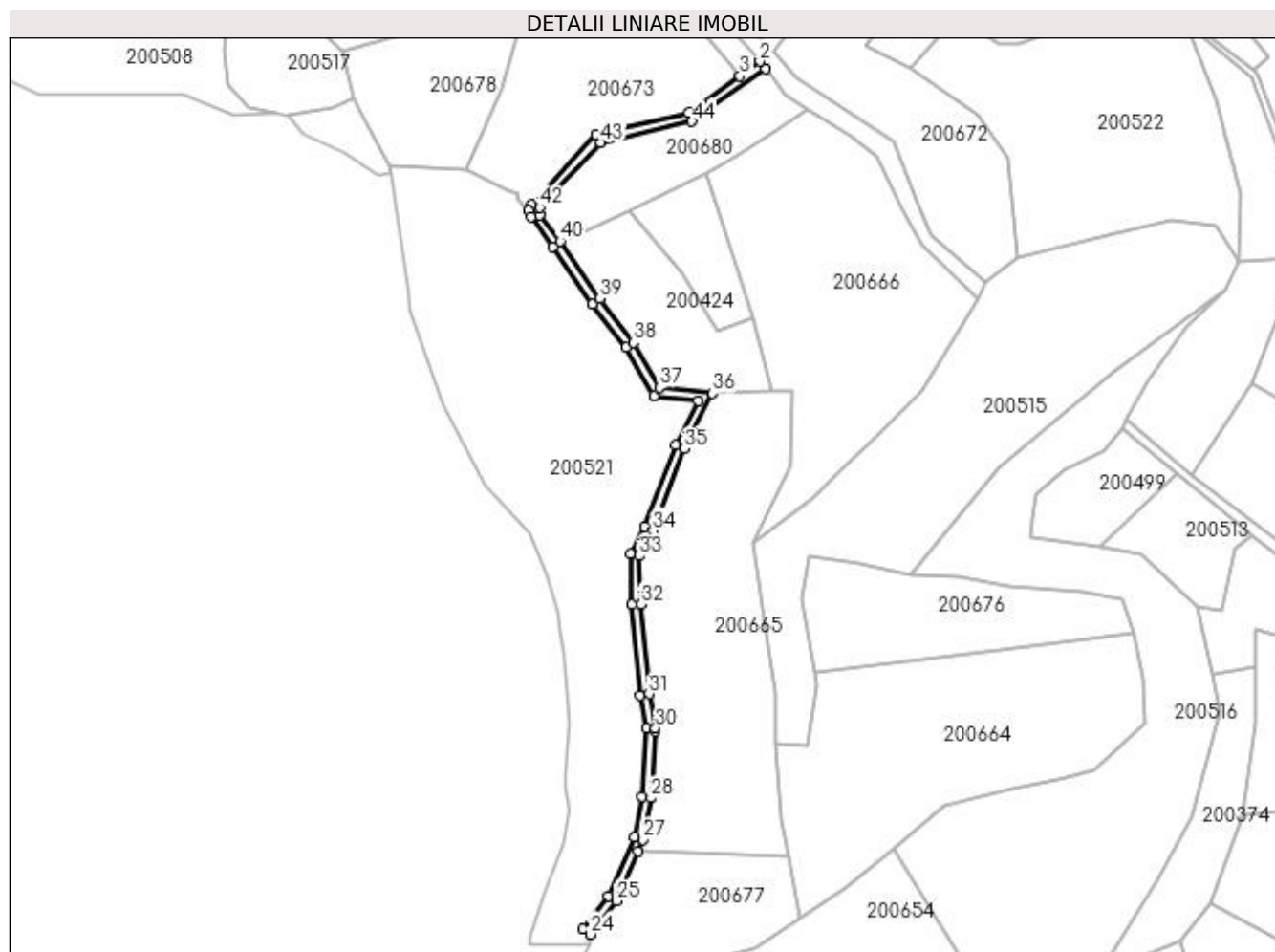
Inscrieri privind dezmembramintele dreptului de proprietate, drepturi reale de garanție și sarcini	Referințe
NU SUNT	

Anexa Nr. 1 La Partea I

Teren

Nr cadastral	Suprafața (mp)*	Observații / Referințe
	1.947	

* Suprafața este determinată în planul de proiecție Stereo 70.



Date referitoare la teren

Crt	Categorie folosință	Intra vilan	Suprafața (mp)	Tarla	Parcelă	Nr. topo	Observații / Referințe
1	drum	NU	1.947	-	-	-	

Lungime Segmente

1) Valorile lungimilor segmentelor sunt obținute din proiecție în plan.

Punct început	X / Y	Punct sfârșit	X / Y	Lungime segment	Punct început	X / Y	Punct sfârșit	X / Y	Lungime segment	Punct început	X / Y	Punct sfârșit	X / Y	Lungime segment
1	334.477,522 521.481,589	2	334.475,058 521.484,74	4.0	2	334.475,058 521.484,74	3	334.466,204 521.478,311	10.943	3	334.466,204 521.478,311	4	334.443,652 521.461,933	27.871
4	334.443,652 521.461,933	5	334.402,888 521.452,38	41.869	5	334.402,888 521.452,38	6	334.374,006 521.421,638	42.181	6	334.374,006 521.421,638	7	334.372,994 521.419,106	2.726
7	334.372,994 521.419,106	8	334.373,937 521.416,154	3.099	8	334.373,937 521.416,154	9	334.383,652 521.403,071	16.296	9	334.383,652 521.403,071	10	334.401,1 521.377,742	30.757
10	334.401,1 521.377,742	11	334.415,87 521.358,466	24.284	11	334.415,87 521.358,466	12	334.428,223 521.337,095	24.684	12	334.428,223 521.337,095	13	334.447,969 521.334,979	19.859
13	334.447,969 521.334,979	14	334.438,032 521.315,477	21.888	14	334.438,032 521.315,477	15	334.424,175 521.279,434	38.615	15	334.424,175 521.279,434	16	334.417,863 521.267,5	13.5
16	334.417,863 521.267,5	17	334.418,514 521.245,016	22.493	17	334.418,514 521.245,016	18	334.422,248 521.205,138	40.053	18	334.422,248 521.205,138	19	334.424,941 521.190,392	14.989

Punct început	X / Y	Punct sfârșit	X / Y	Lungime segment	Punct început	X / Y	Punct sfârșit	X / Y	Lungime segment	Punct început	X / Y	Punct sfârșit	X / Y	Lungime segment
19	334.424,941 521.190,392	20	334.423,026 521.160,265	30.188	20	334.423,026 521.160,265	21	334.419,722 521.142,521	18.049	21	334.419,722 521.142,521	22	334.408,232 521.116,438	28.502
22	334.408,232 521.116,438	23	334.397,007 521.101,992	18.295	23	334.397,007 521.101,992	24	334.400,165 521.099,538	4.0	24	334.400,165 521.099,538	25	334.411,693 521.114,374	18.788
25	334.411,693 521.114,374	26	334.421,241 521.136,048	23.684	26	334.421,241 521.136,048	27	334.423,569 521.141,333	5.775	27	334.423,569 521.141,333	28	334.427,002 521.159,77	18.754
28	334.427,002 521.159,77	29	334.428,87 521.189,146	29.434	29	334.428,87 521.189,146	30	334.428,964 521.190,628	1.486	30	334.428,964 521.190,628	31	334.426,215 521.205,684	15.305
31	334.426,215 521.205,684	32	334.422,509 521.245,26	39.749	32	334.422,509 521.245,26	33	334.421,892 521.266,562	21.31	33	334.421,892 521.266,562	34	334.427,822 521.277,775	12.685
34	334.427,822 521.277,775	35	334.441,69 521.313,847	38.646	35	334.441,69 521.313,847	36	334.454,169 521.338,338	27.487	36	334.454,169 521.338,338	37	334.430,669 521.340,856	23.635
37	334.430,669 521.340,856	38	334.419,203 521.360,693	22.912	38	334.419,203 521.360,693	39	334.404,336 521.380,094	24.443	39	334.404,336 521.380,094	40	334.386,869 521.405,453	30.792
40	334.386,869 521.405,453	41	334.377,677 521.416,898	14.679	41	334.377,677 521.416,898	42	334.377,77 521.420,39	3.493	42	334.377,77 521.420,39	43	334.404,826 521.448,881	39.291
43	334.404,826 521.448,881	44	334.445,054 521.458,187	41.29	44	334.445,054 521.458,187	1	334.477,522 521.481,589	40.022					

** Lungimile segmentelor sunt determinate în planul de proiecție Stereo 70 și sunt rotunjite la 1 milimetru.

*** Distanța dintre puncte este formată din segmente cumulate ce sunt mai mici decât valoarea 1 milimetru.

**DATE DESPRE IMOBILUL NR. 200649**

Oficiul de Cadastru și Publicitate Imobiliară HUNEDOARA
Biroul de Cadastru și Publicitate Imobiliară Brad

A. Partea I. Descrierea imobilului

TEREN Extravilan

Adresa: Jud. Hunedoara

Nr. Crt	Nr cadastral Nr. topografic	Suprafața* (mp)	Observații / Referințe
A1		9.400	Sector cadastral:3 Teren neimprejmuit;

B. Partea II. Proprietari și acte

Inscrieri privitoare la dreptul de proprietate și alte drepturi reale		Referințe
1 / 17/07/2023		
Act Administrativ nr. 87362/390, din 19/06/2007 emis de CJPSDPAT HUNEDOARA;		
B1	Intabulare, drept de PROPRIETATE, dobandit prin Constituire, cota actuala 1/1 1) BOTICI MARIA 2) LEU NICOLETA VETURIA	A1

C. Partea III. SARCINI .

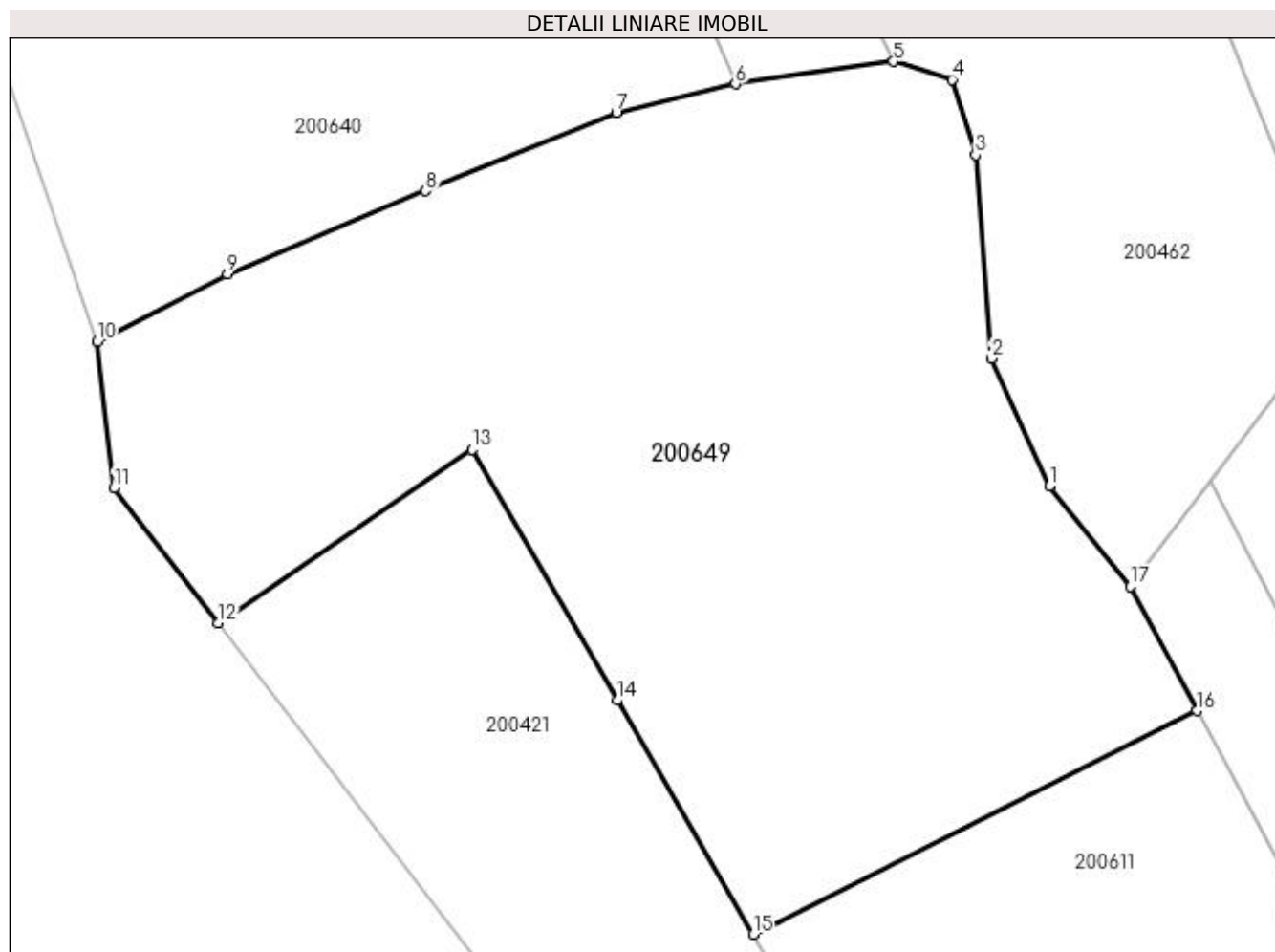
Inscrieri privind dezmembramintele dreptului de proprietate, drepturi reale de garanție și sarcini	Referințe
NU SUNT	

Anexa Nr. 1 La Partea I

Teren

Nr cadastral	Suprafața (mp)*	Observații / Referințe
	9.400	

* Suprafața este determinată în planul de proiecție Stereo 70.



Date referitoare la teren

Crt	Categorie folosință	Intravilan	Suprafața (mp)	Tarla	Parcelă	Nr. topo	Observații / Referințe
1	padure	NU	9.400	20,UP II	912/3,UA 193	-	

Lungime Segmente

1) Valorile lungimilor segmentelor sunt obținute din proiecție în plan.

Punct început	X / Y	Punct sfârșit	X / Y	Lungime segment (** (m)
1	334.625,156 520.311,937	2	334.617,202 520.329,462	19.246
2	334.617,202 520.329,462	3	334.615,016 520.357,364	27.988
3	334.615,016 520.357,364	4	334.611,77 520.367,667	10.802
4	334.611,77 520.367,667	5	334.603,749 520.370,148	8.396
5	334.603,749 520.370,148	6	334.582,104 520.367,059	21.864

Punct început	X / Y	Punct sfârșit	X / Y	Lungime segment (** (m)
6	334.582,104 520.367,059	7	334.565,743 520.363,149	16.822
7	334.565,743 520.363,149	8	334.539,594 520.352,389	28.277
8	334.539,594 520.352,389	9	334.512,407 520.341,032	29.464
9	334.512,407 520.341,032	10	334.494,563 520.331,754	20.112
10	334.494,563 520.331,754	11	334.496,882 520.311,695	20.192
11	334.496,882 520.311,695	12	334.511,117 520.293,235	23.311
12	334.511,117 520.293,235	13	334.545,953 520.316,956	42.146
13	334.545,953 520.316,956	14	334.565,874 520.282,597	39.717
14	334.565,874 520.282,597	15	334.584,508 520.250,536	37.082
15	334.584,508 520.250,536	16	334.645,382 520.281,159	68.142
16	334.645,382 520.281,159	17	334.636,224 520.298,196	19.342
17	334.636,224 520.298,196	1	334.625,156 520.311,937	17.644

** Lungimile segmentelor sunt determinate în planul de proiecție Stereo 70 și sunt rotunjite la 1 milimetru.

*** Distanța dintre puncte este formată din segmente cumulate ce sunt mai mici decât valoarea 1 milimetru.

**DATE DESPRE IMOBILUL NR. 200650**

Oficiul de Cadastru și Publicitate Imobiliară HUNEDOARA
Biroul de Cadastru și Publicitate Imobiliară Brad

A. Partea I. Descrierea imobilului

TEREN Necunoscut

Adresa: Loc. Zdrapti, Jud. Hunedoara

Nr. Crt	Nr cadastral Nr. topografic	Suprafața* (mp)	Observații / Referințe
A1		1.585	Sector cadastral:3 Teren neimprejmuit;

B. Partea II. Proprietari și acte

Inscrieri privitoare la dreptul de proprietate și alte drepturi reale	Referințe
1 / 18/07/2023	
Act Normativ nr. 7, din 13/03/1996 emis de PARLAMENTUL ROMÂNIEI;	
B1	A1
Intabulare, drept de PROPRIETATE, dobandit prin Lege, cota actuala 1/1 1) COMUNA CRÎȘCIOR -REZERVA COMISIEI LOCALE DE FOND FUNCJAR, CIF:4468331	

C. Partea III. SARCINI .

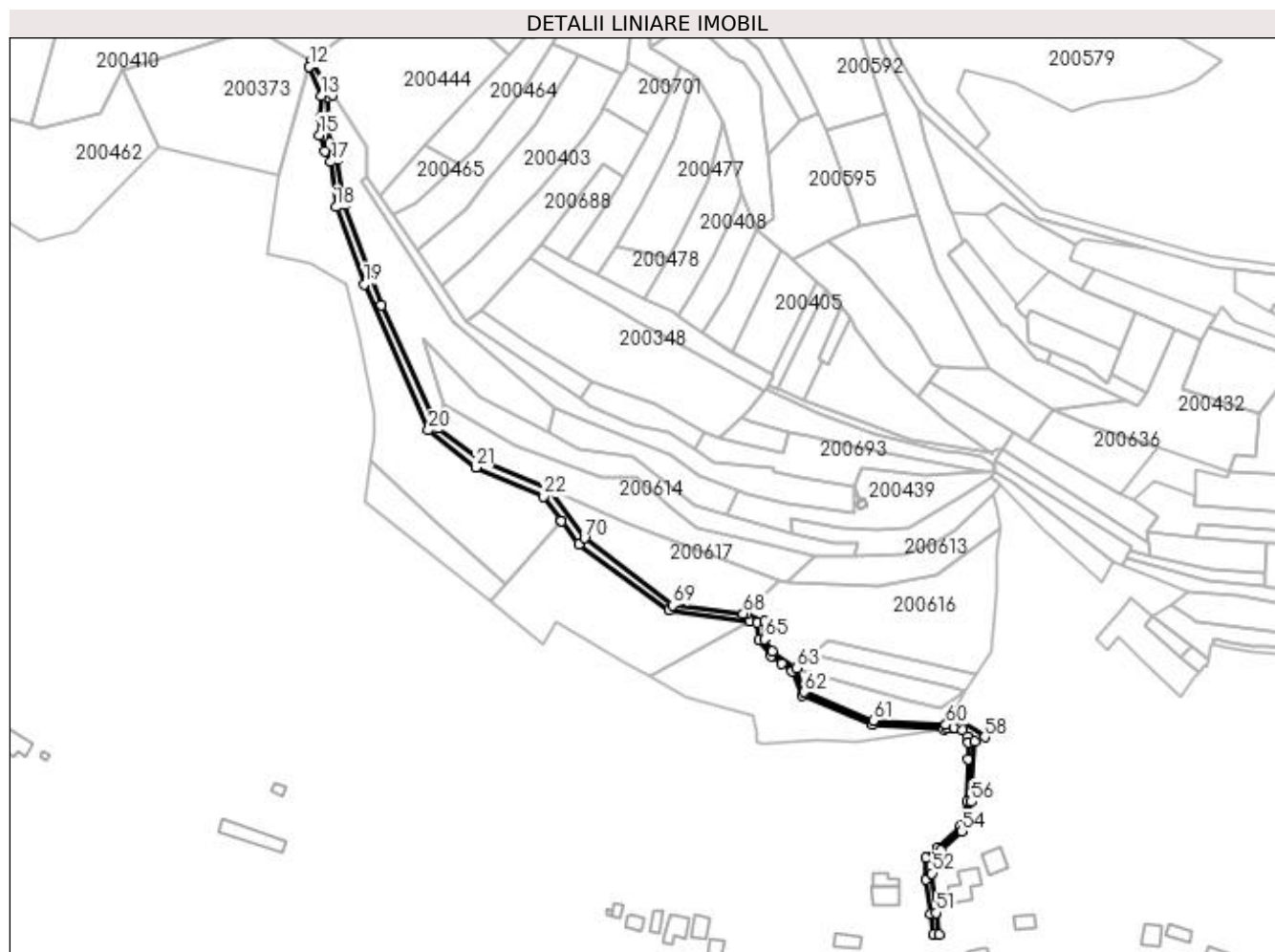
Inscrieri privind dezmembramintele dreptului de proprietate, drepturi reale de garanție și sarcini	Referințe
NU SUNT	

Anexa Nr. 1 La Partea I

Teren

Nr cadastral	Suprafața (mp)*	Observații / Referințe
	1.585	

* Suprafața este determinată în planul de proiecție Stereo 70.



Date referitoare la teren

Crt	Categorie folosință	Intra vilan	Suprafața (mp)	Tarla	Parcelă	Nr. topo	Observații / Referințe
1	ape curgătoare	DA	576	20	-	-	PĂRĂU
2	ape curgătoare	NU	1.009	20	-	-	

Lungime Segmente

1) Valorile lungimilor segmentelor sunt obținute din proiecție în plan.

Punct început	X / Y	Punct sfârșit	X / Y	Lungime segment	Punct început	X / Y	Punct sfârșit	X / Y	Lungime segment	Punct început	X / Y	Punct sfârșit	X / Y	Lungime segment
1	334.911,305 520.181,802	2	334.882,415 520.194,173	31.427	2	334.882,415 520.194,173	3	334.864,213 520.207,869	22.779	3	334.864,213 520.207,869	4	334.839,934 520.260,542	58.0
4	334.839,934 520.260,542	5	334.823,9 520.303,657	46.0	5	334.823,9 520.303,657	6	334.821,035 520.322,71	19.267	6	334.821,035 520.322,71	7	334.817,753 520.330,167	8.148
7	334.817,753 520.330,167	8	334.817,524 520.336,528	6.365	8	334.817,524 520.336,528	9	334.816,979 520.349,657	13.14	9	334.816,979 520.349,657	10	334.819,076 520.350,441	2.238
10	334.819,076 520.350,441	11	334.809,625 520.364,955	17.32	11	334.809,625 520.364,955	12	334.809,006 520.362,838	2.206	12	334.809,006 520.362,838	13	334.814,236 520.350,399	13.493

Punct început	X / Y	Punct sfârșit	X / Y	Lungime segment	Punct început	X / Y	Punct sfârșit	X / Y	Lungime segment	Punct început	X / Y	Punct sfârșit	X / Y	Lungime segment
13	334.814,236 520.350,399	14	334.813,621 520.340,894	9.525	14	334.813,621 520.340,894	15	334.813,226 520.333,5	7.404	15	334.813,226 520.333,5	16	334.815,493 520.326,495	7.362
16	334.815,493 520.326,495	17	334.818,157 520.321,997	5.228	17	334.818,157 520.321,997	18	334.820,29 520.302,619	19.495	18	334.820,29 520.302,619	19	334.832,536 520.269,624	35.194
19	334.832,536 520.269,624	20	334.859,902 520.207,01	68.334	20	334.859,902 520.207,01	21	334.880,286 520.191,15	25.827	21	334.880,286 520.191,15	22	334.909,343 520.178,635	31.638
22	334.909,343 520.178,635	23	334.916,967 520.168,167	12.95	23	334.916,967 520.168,167	24	334.916,984 520.168,186	0.026	24	334.916,984 520.168,186	25	334.924,399 520.158,242	12.404
25	334.924,399 520.158,242	26	334.963,26 520.129,924	48.084	26	334.963,26 520.129,924	27	334.997,546 520.125,27	34.6	27	334.997,546 520.125,27	28	335.001,084 520.124,608	3.6
28	335.001,084 520.124,608	29	335.001,517 520.117,22	7.4	29	335.001,517 520.117,22	30	335.006,813 520.110,192	8.8	30	335.006,813 520.110,192	31	335.011,408 520.106,981	5.606
31	335.011,408 520.106,981	32	335.015,869 520.103,865	5.441	32	335.015,869 520.103,865	33	335.020,039 520.093,439	11.229	33	335.020,039 520.093,439	34	335.050,519 520.080,792	33.0
34	335.050,519 520.080,792	35	335.080,9 520.079,089	30.428	35	335.080,9 520.079,089	36	335.082,66 520.079,177	1.762	36	335.082,66 520.079,177	37	335.085,37 520.079,312	2.714
37	335.085,37 520.079,312	38	335.089,0 520.078,644	3.691	38	335.089,0 520.078,644	39	335.091,249 520.075,889	3.556	39	335.091,249 520.075,889	40	335.091,454 520.073,279	2.618
40	335.091,454 520.073,279	41	335.091,296 520.066,204	7.077	41	335.091,296 520.066,204	42	335.090,891 520.048,125	18.083	42	335.090,891 520.048,125	43	335.088,013 520.037,663	10.851
43	335.088,013 520.037,663	44	335.078,591 520.028,086	13.435	44	335.078,591 520.028,086	45	335.074,954 520.023,828	5.6	45	335.074,954 520.023,828	46	335.073,084 520.023,931	1.873
46	335.073,084 520.023,931	47	335.073,112 520.014,528	9.404	47	335.073,112 520.014,528	48	335.075,315 519.999,91	14.783	48	335.075,315 519.999,91	49	335.076,565 519.991,049	8.949
49	335.076,565 519.991,049	50	335.078,913 519.991,027	2.348	50	335.078,913 519.991,027	51	335.077,47 520.000,327	9.412	51	335.077,47 520.000,327	52	335.075,849 520.017,169	16.92
52	335.075,849 520.017,169	53	335.079,873 520.027,004	10.626	53	335.079,873 520.027,004	54	335.088,696 520.035,115	11.985	54	335.088,696 520.035,115	55	335.091,276 520.041,086	6.504
55	335.091,276 520.041,086	56	335.092,643 520.047,783	6.835	56	335.092,643 520.047,783	57	335.094,192 520.073,822	26.085	57	335.094,192 520.073,822	58	335.098,384 520.075,544	4.532
58	335.098,384 520.075,544	59	335.083,912 520.084,465	17.001	59	335.083,912 520.084,465	60	335.081,829 520.080,747	4.261	60	335.081,829 520.080,747	61	335.050,886 520.082,624	31.0
61	335.050,886 520.082,624	62	335.021,09 520.094,831	32.2	62	335.021,09 520.094,831	63	335.017,696 520.105,17	10.881	63	335.017,696 520.105,17	64	335.007,367 520.112,256	12.526
64	335.007,367 520.112,256	65	335.004,037 520.117,542	6.247	65	335.004,037 520.117,542	66	335.004,072 520.125,241	7.7	66	335.004,072 520.125,241	67	334.996,543 520.128,229	8.1
67	334.996,543 520.128,229	68	334.994,894 520.128,424	1.66	68	334.994,894 520.128,424	69	334.964,566 520.132,008	30.54	69	334.964,566 520.132,008	70	334.926,86 520.160,731	47.4
70	334.926,86 520.160,731	1	334.911,305 520.181,802	26.19										

** Lungimile segmentelor sunt determinate în planul de proiecție Stereo 70 și sunt rotunjite la 1 milimetru.

*** Distanța dintre puncte este formată din segmente cumulate ce sunt mai mici decât valoarea 1 milimetru.

**DATE DESPRE IMOBILUL NR. 200651**

Oficiul de Cadastru și Publicitate Imobiliară HUNEDOARA
Biroul de Cadastru și Publicitate Imobiliară Brad

A. Partea I. Descrierea imobilului

TEREN Extravilan

Adresa: Jud. Hunedoara

Nr. Crt	Nr cadastral Nr. topografic	Suprafața* (mp)	Observații / Referințe
A1		690	Sector cadastral:3 Teren neimprejmuit;

B. Partea II. Proprietari și acte

Inscrieri privitoare la dreptul de proprietate și alte drepturi reale		Referințe
1 / 14/07/2023		
Act Administrativ nr. 14024/25, din 14/10/1997 emis de CJPSDPAT HUNEDOARA;		
B1	Intabulare, drept de PROPRIETATE, dobândit prin Reconstituire, cota actuala 1/1 1) BALEA PETRU 2) MATEI IOAN 3) MICLEA ROZALIA 4) BARB MARTA 5) RUDA MARIA 6) ADĂMUȚ ROZALIA 7) BOGARIU SILVIA 8) BOTA MARIA 9) HURDEA MARIA	A1

C. Partea III. SARCINI .

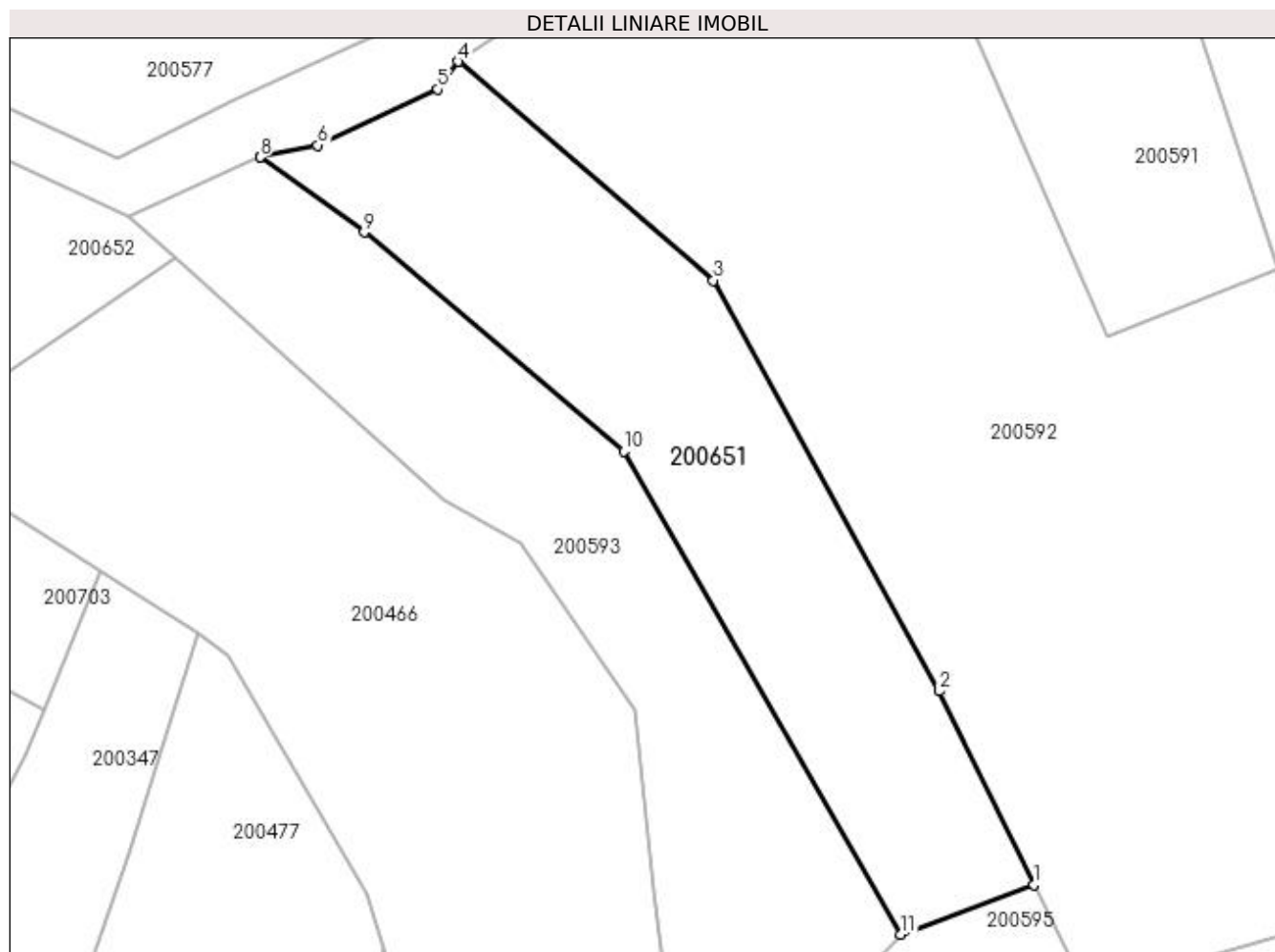
Inscrieri privind dezmembramintele dreptului de proprietate, drepturi reale de garanție și sarcini	Referințe
NU SUNT	

Anexa Nr. 1 La Partea I

Teren

Nr cadastral	Suprafața (mp)*	Observații / Referințe
	690	

* Suprafața este determinată în planul de proiecție Stereo 70.



Date referitoare la teren

Crt	Categorie folosință	Intra vilan	Suprafața (mp)	Tarla	Parcelă	Nr. topo	Observații / Referințe
1	faneata	NU	690	20	787/7	-	

Lungime Segmente

1) Valorile lungimilor segmentelor sunt obținute din proiecție în plan.

Punct început	X / Y	Punct sfârșit	X / Y	Lungime segment (** (m)
1	335.027,498 520.342,773	2	335.021,471 520.355,113	13.732
2	335.021,471 520.355,113	3	335.007,038 520.381,29	29.892
3	335.007,038 520.381,29	4	334.990,776 520.395,248	21.43
4	334.990,776 520.395,248	5	334.989,48 520.393,472	2.199
5	334.989,48 520.393,472	6	334.981,795 520.389,908	8.471

Punct început	X / Y	Punct sfârșit	X / Y	Lungime segment (** (m)
6	334.981,795 520.389,908	7	334.978,137 520.389,145	3.737
7	334.978,137 520.389,145	8	334.978,139 520.389,143	0.003
8	334.978,139 520.389,143	9	334.984,775 520.384,361	8.179
9	334.984,775 520.384,361	10	335.001,323 520.370,413	21.642
10	335.001,323 520.370,413	11	335.019,003 520.339,599	35.525
11	335.019,003 520.339,599	1	335.027,498 520.342,773	9.068

** Lungimile segmentelor sunt determinate în planul de proiecție Stereo 70 și sunt rotunjite la 1 milimetru.

*** Distanța dintre puncte este formată din segmente cumulate ce sunt mai mici decât valoarea 1 milimetru.

**DATE DESPRE IMOBILUL NR. 200652**

Oficiul de Cadastru și Publicitate Imobiliară HUNEDOARA
Biroul de Cadastru și Publicitate Imobiliară Brad

A. Partea I. Descrierea imobilului

TEREN Extravilan

Adresa: Jud. Hunedoara

Nr. Crt	Nr cadastral Nr. topografic	Suprafața* (mp)	Observații / Referințe
A1		275	Sector cadastral:3 Teren neimprejmuit;

B. Partea II. Proprietari și acte

Inscrieri privitoare la dreptul de proprietate și alte drepturi reale		Referințe
1 / 19/07/2023		
Act Normativ nr. 7, din 13/03/1996 emis de PARLAMENTUL ROMÂNIEI;		
B1	Intabulare, drept de PROPRIETATE, dobandit prin Lege, cota actuala 1/1	A1
	1) COMUNA CRÎȘCIOR -REZERVA COMISIEI LOCALE DE FOND FUNCJAR, CIF:4468331	

C. Partea III. SARCINI .

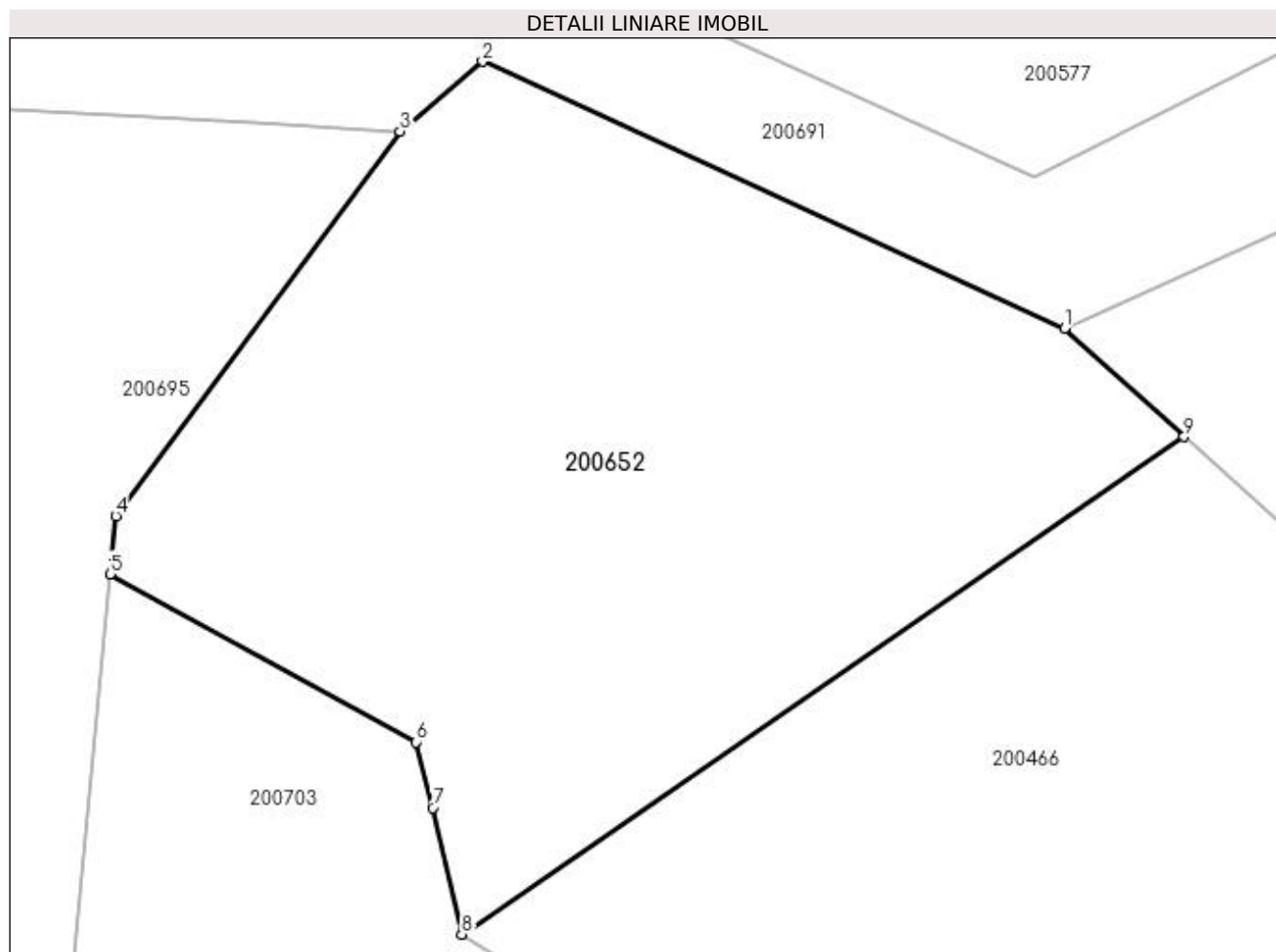
Inscrieri privind dezmembramintele dreptului de proprietate, drepturi reale de garanție și sarcini	Referințe
NU SUNT	

Anexa Nr. 1 La Partea I

Teren

Nr cadastral	Suprafața (mp)*	Observații / Referințe
	275	

* Suprafața este determinată în planul de proiecție Stereo 70.



Date referitoare la teren

Crt	Categorie folosință	Intra vilan	Suprafața (mp)	Tarla	Parcelă	Nr. topo	Observații / Referințe
1	faneata	NU	275	20	-	-	

Lungime Segmente

1) Valorile lungimilor segmentelor sunt obținute din proiecție în plan.

Punct început	X / Y	Punct sfârșit	X / Y	Lungime segment (** (m)
1	334.969,804 520.385,389	2	334.955,777 520.391,819	15.431
2	334.955,777 520.391,819	3	334.953,79 520.390,135	2.604
3	334.953,79 520.390,135	4	334.946,933 520.380,869	11.527
4	334.946,933 520.380,869	5	334.946,799 520.379,47	1.406
5	334.946,799 520.379,47	6	334.954,163 520.375,42	8.404

Punct început	X / Y	Punct sfârșit	X / Y	Lungime segment (** (m)
6	334.954,163 520.375,42	7	334.954,577 520.373,838	1.635
7	334.954,577 520.373,838	8	334.955,276 520.370,786	3.13
8	334.955,276 520.370,786	9	334.972,691 520.382,776	21.144
9	334.972,691 520.382,776	1	334.969,804 520.385,389	3.894

** Lungimile segmentelor sunt determinate în planul de proiecție Stereo 70 și sunt rotunjite la 1 milimetru.

*** Distanța dintre puncte este formată din segmente cumulate ce sunt mai mici decât valoarea 1 milimetru.

**DATE DESPRE IMOBILUL NR. 200653**

Oficiul de Cadastru și Publicitate Imobiliară HUNEDOARA
Biroul de Cadastru și Publicitate Imobiliară Brad

A. Partea I. Descrierea imobilului

TEREN Extravilan

Adresa: Jud. Hunedoara

Nr. Crt	Nr cadastral Nr. topografic	Suprafața* (mp)	Observații / Referințe
A1		6.270	Sector cadastral:3 Teren neimprejmuit;

B. Partea II. Proprietari și acte

Inscrieri privitoare la dreptul de proprietate și alte drepturi reale	Referințe
1 / 18/07/2023	
Act Administrativ nr. 47188/41, din 30/07/1997 emis de CJPSDPAT HUNEDOARA;	
B1	A1
Intabulare, drept de PROPRIETATE, dobandit prin Reconstituire, cota actuala 1/1 1) HURDEA SABIN	

C. Partea III. SARCINI .

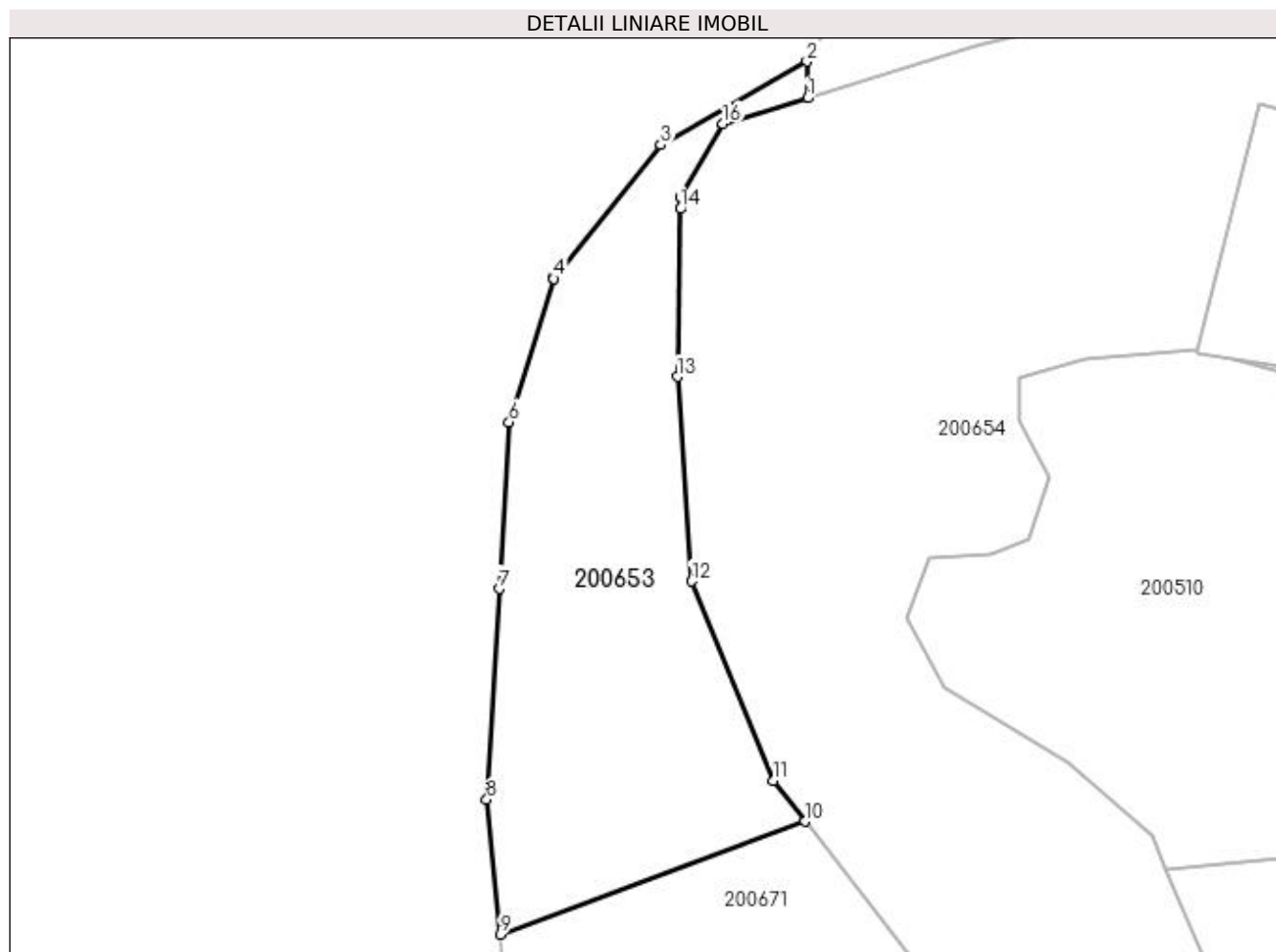
Inscrieri privind dezmembramintele dreptului de proprietate, drepturi reale de garanție și sarcini	Referințe
NU SUNT	

Anexa Nr. 1 La Partea I

Teren

Nr cadastral	Suprafața (mp)*	Observații / Referințe
	6.270	

* Suprafața este determinată în planul de proiecție Stereo 70.



Date referitoare la teren

Crt	Categorie folosință	Intravilan	Suprafața (mp)	Tarla	Parcelă	Nr. topo	Observații / Referințe
1	pasune	NU	6.270	20	818/2/12	-	

Lungime Segmente

1) Valorile lungimilor segmentelor sunt obținute din proiecție în plan.

Punct început	X / Y	Punct sfârșit	X / Y	Lungime segment (** (m)
1	334.390,657 521.070,608	2	334.390,518 521.078,274	7.667
2	334.390,518 521.078,274	3	334.359,758 521.060,749	35.402
3	334.359,758 521.060,749	4	334.337,226 521.032,604	36.054
4	334.337,226 521.032,604	5	334.337,016 521.032,828	0.308
5	334.337,016 521.032,828	6	334.327,829 521.002,425	31.761

Punct început	X / Y	Punct sfârșit	X / Y	Lungime segment (** (m)
6	334.327,829 521.002,425	7	334.325,756 520.967,354	35.133
7	334.325,756 520.967,354	8	334.323,135 520.922,992	44.439
8	334.323,135 520.922,992	9	334.325,987 520.894,653	28.482
9	334.325,987 520.894,653	10	334.390,102 520.918,379	68.364
10	334.390,102 520.918,379	11	334.383,459 520.926,951	10.845
11	334.383,459 520.926,951	12	334.366,261 520.968,954	45.387
12	334.366,261 520.968,954	13	334.363,284 521.011,949	43.098
13	334.363,284 521.011,949	14	334.363,904 521.047,268	35.325
14	334.363,904 521.047,268	15	334.363,946 521.049,652	2.384
15	334.363,946 521.049,652	16	334.372,875 521.065,196	17.927
16	334.372,875 521.065,196	1	334.390,657 521.070,608	18.587

** Lungimile segmentelor sunt determinate în planul de proiecție Stereo 70 și sunt rotunjite la 1 milimetru.

*** Distanța dintre puncte este formată din segmente cumulate ce sunt mai mici decât valoarea 1 milimetru.

**DATE DESPRE IMOBILUL NR. 200654**

Oficiul de Cadastru și Publicitate Imobiliară HUNEDOARA
Biroul de Cadastru și Publicitate Imobiliară Brad

A. Partea I. Descrierea imobilului

TEREN Extravilan

Adresa: Jud. Hunedoara

Nr. Crt	Nr cadastral Nr. topografic	Suprafața* (mp)	Observații / Referințe
A1		32.426	Sector cadastral:3 Teren neimprejmuit;

B. Partea II. Proprietari și acte

Inscrieri privitoare la dreptul de proprietate și alte drepturi reale		Referințe
1 / 18/07/2023		
Act Normativ nr. 7, din 13/03/1996 emis de PARLAMENTUL ROMÂNIEI;		
B1	Intabulare, drept de PROPRIETATE, dobandit prin Lege, cota actuala 1/1	A1
1) COMUNA CRÎȘCIOR -REZERVA COMISIEI LOCALE DE FOND FUNCJAR, CIF:4468331		

C. Partea III. SARCINI .

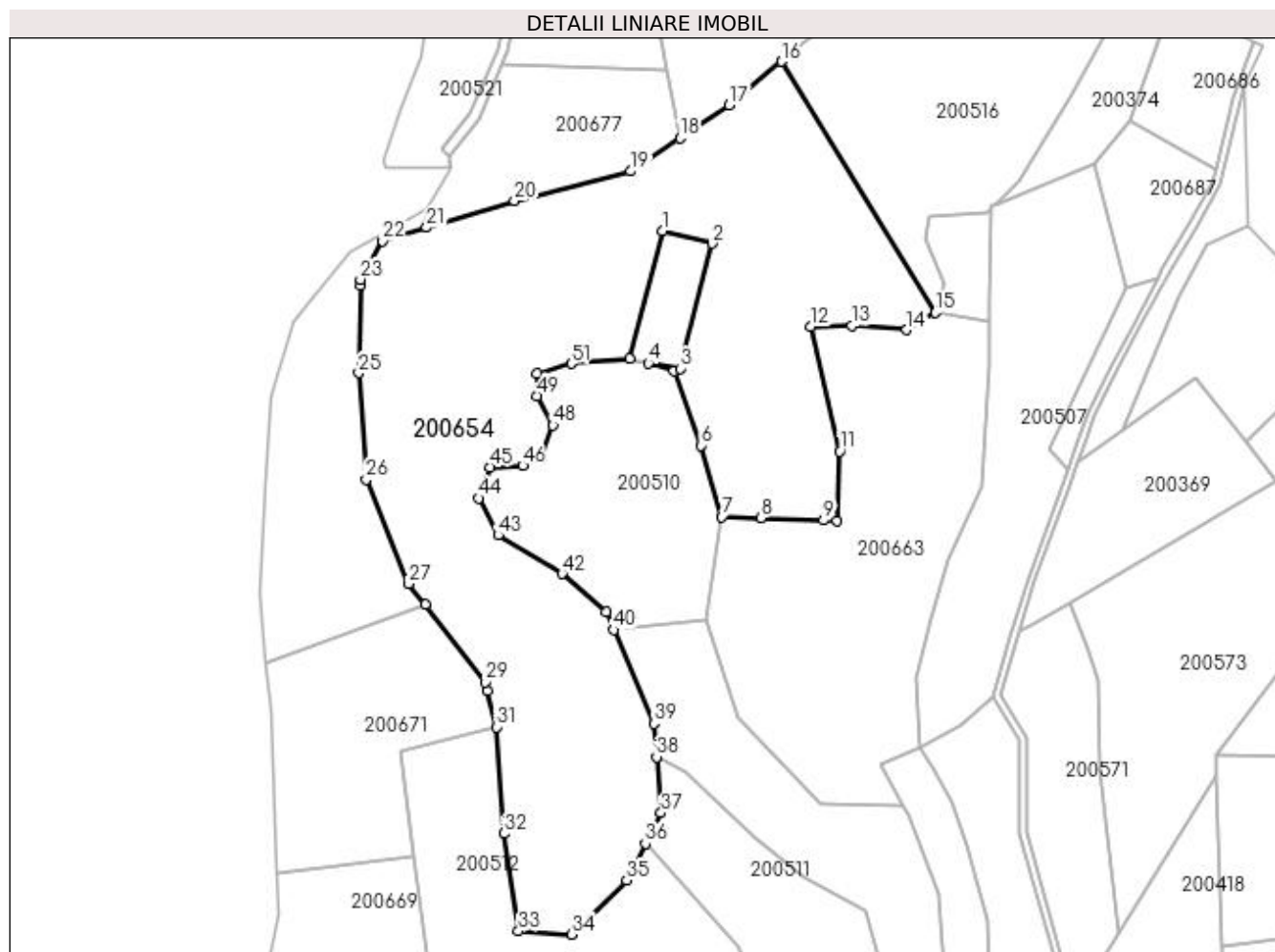
Inscrieri privind dezmembramintele dreptului de proprietate, drepturi reale de garanție și sarcini	Referințe
NU SUNT	

Anexa Nr. 1 La Partea I

Teren

Nr cadastral	Suprafața (mp)*	Observații / Referințe
	32.426	

* Suprafața este determinată în planul de proiecție Stereo 70.



Date referitoare la teren

Crt	Categorie folosință	Intra vilan	Suprafața (mp)	Tarla	Parcelă	Nr. topo	Observații / Referințe
1	faneata	NU	32.426	20	-	-	

Lungime Segmente

1) Valorile lungimilor segmentelor sunt obținute din proiecție în plan.

Punct început	X / Y	Punct sfârșit	X / Y	Lungime segment
1	334.485,833 / 521.069,244	2	334.506,053 / 521.064,085	20.867
4	334.480,156 / 521.015,799	5	334.490,549 / 521.012,743	10.833
7	334.509,731 / 520.953,873	8	334.525,606 / 520.953,542	15.879
10	334.556,364 / 520.952,219	11	334.557,356 / 520.980,331	28.13
13	334.562,317 / 521.030,933	14	334.584,476 / 521.029,279	22.221
16	334.533,953 / 521.137,586	17	334.512,774 / 521.120,098	27.466
2	334.506,053 / 521.064,085	3	334.493,056 / 521.013,709	52.026
5	334.490,549 / 521.012,743	6	334.501,393 / 520.982,665	31.973
8	334.525,606 / 520.953,542	9	334.550,865 / 520.952,456	25.282
11	334.557,356 / 520.980,331	12	334.545,781 / 521.030,602	51.586
14	334.584,476 / 521.029,279	15	334.596,052 / 521.036,224	13.499
17	334.512,774 / 521.120,098	18	334.492,93 / 521.106,703	23.941
3	334.493,056 / 521.013,709	4	334.480,156 / 521.015,799	13.068
6	334.501,393 / 520.982,665	7	334.509,731 / 520.953,873	29.975
9	334.550,865 / 520.952,456	10	334.556,364 / 520.952,219	5.505
12	334.545,781 / 521.030,602	13	334.562,317 / 521.030,933	16.54
15	334.596,052 / 521.036,224	16	334.533,953 / 521.137,586	118.872
18	334.492,93 / 521.106,703	19	334.473,086 / 521.093,308	23.941

Punct început	X / Y	Punct sfârșit	X / Y	Lungime segment	Punct început	X / Y	Punct sfârșit	X / Y	Lungime segment	Punct început	X / Y	Punct sfârșit	X / Y	Lungime segment
19	334.473,086 521.093,308	20	334.426,123 521.081,402	48.449	20	334.426,123 521.081,402	21	334.390,657 521.070,608	37.072	21	334.390,657 521.070,608	22	334.372,875 521.065,196	18.587
22	334.372,875 521.065,196	23	334.363,946 521.049,652	17.927	23	334.363,946 521.049,652	24	334.363,904 521.047,268	2.384	24	334.363,904 521.047,268	25	334.363,284 521.011,949	35.325
25	334.363,284 521.011,949	26	334.366,261 520.968,954	43.098	26	334.366,261 520.968,954	27	334.383,459 520.926,951	45.387	27	334.383,459 520.926,951	28	334.390,102 520.918,379	10.845
28	334.390,102 520.918,379	29	334.414,216 520.887,264	39.366	29	334.414,216 520.887,264	30	334.415,156 520.883,574	3.808	30	334.415,156 520.883,574	31	334.418,847 520.869,074	14.963
31	334.418,847 520.869,074	32	334.421,823 520.826,079	43.098	32	334.421,823 520.826,079	33	334.427,776 520.786,722	39.805	33	334.427,776 520.786,722	34	334.449,274 520.785,399	21.538
34	334.449,274 520.785,399	35	334.471,433 520.807,227	31.104	35	334.471,433 520.807,227	36	334.478,983 520.821,969	16.563	36	334.478,983 520.821,969	37	334.485,323 520.834,347	13.907
37	334.485,323 520.834,347	38	334.483,453 520.856,997	22.727	38	334.483,453 520.856,997	39	334.482,347 520.870,396	13.445	39	334.482,347 520.870,396	40	334.466,206 520.908,244	41.145
40	334.466,206 520.908,244	41	334.463,164 520.915,376	7.753	41	334.463,164 520.915,376	42	334.445,305 520.930,92	23.677	42	334.445,305 520.930,92	43	334.419,508 520.946,464	30.118
43	334.419,508 520.946,464	44	334.411,571 520.961,347	16.867	44	334.411,571 520.961,347	45	334.416,201 520.973,915	13.394	45	334.416,201 520.973,915	46	334.429,43 520.974,576	13.246
46	334.429,43 520.974,576	47	334.437,037 520.977,884	8.295	47	334.437,037 520.977,884	48	334.441,667 520.990,782	13.704	48	334.441,667 520.990,782	49	334.435,383 521.002,688	13.463
49	334.435,383 521.002,688	50	334.435,383 521.011,618	8.93	50	334.435,383 521.011,618	51	334.449,208 521.015,719	14.42	51	334.449,208 521.015,719	52	334.472,716 521.017,625	23.585
52	334.472,716 521.017,625	1	334.485,833 521.069,244	53.26										

** Lungimile segmentelor sunt determinate în planul de proiecție Stereo 70 și sunt rotunjite la 1 milimetru.

*** Distanța dintre puncte este formată din segmente cumulate ce sunt mai mici decât valoarea 1 milimetru.

**DATE DESPRE IMOBILUL NR. 200655**

Oficiul de Cadastru și Publicitate Imobiliară HUNEDOARA
Biroul de Cadastru și Publicitate Imobiliară Brad

A. Partea I. Descrierea imobilului

TEREN Intravilan

Adresa: Loc. Zdrapti, Jud. Hunedoara

Nr. Crt	Nr cadastral Nr. topografic	Suprafața* (mp)	Observații / Referințe
A1		665	Sector cadastral:3 Teren neimprejmuit; NU S-A PUTUT IDENTIFICA CU CF VECHI.

B. Partea II. Proprietari și acte

Inscrieri privitoare la dreptul de proprietate și alte drepturi reale		Referințe
1 / 19/07/2023		
Act Normativ nr. 7, din 13/03/1996 emis de PARLAMENTUL ROMÂNIEI;		
B1	Inscrierea provizorie, drept de PROPRIETATE, dobandit prin Lege, cota actuala 1/1	A1
	1) COMUNA CRIȘCIOR -REZERVA COMISIEI LOCALE DE FOND FUNCJAR , CIF:4468331, PROPRIETAR NEIDENTIFICAT	

C. Partea III. SARCINI .

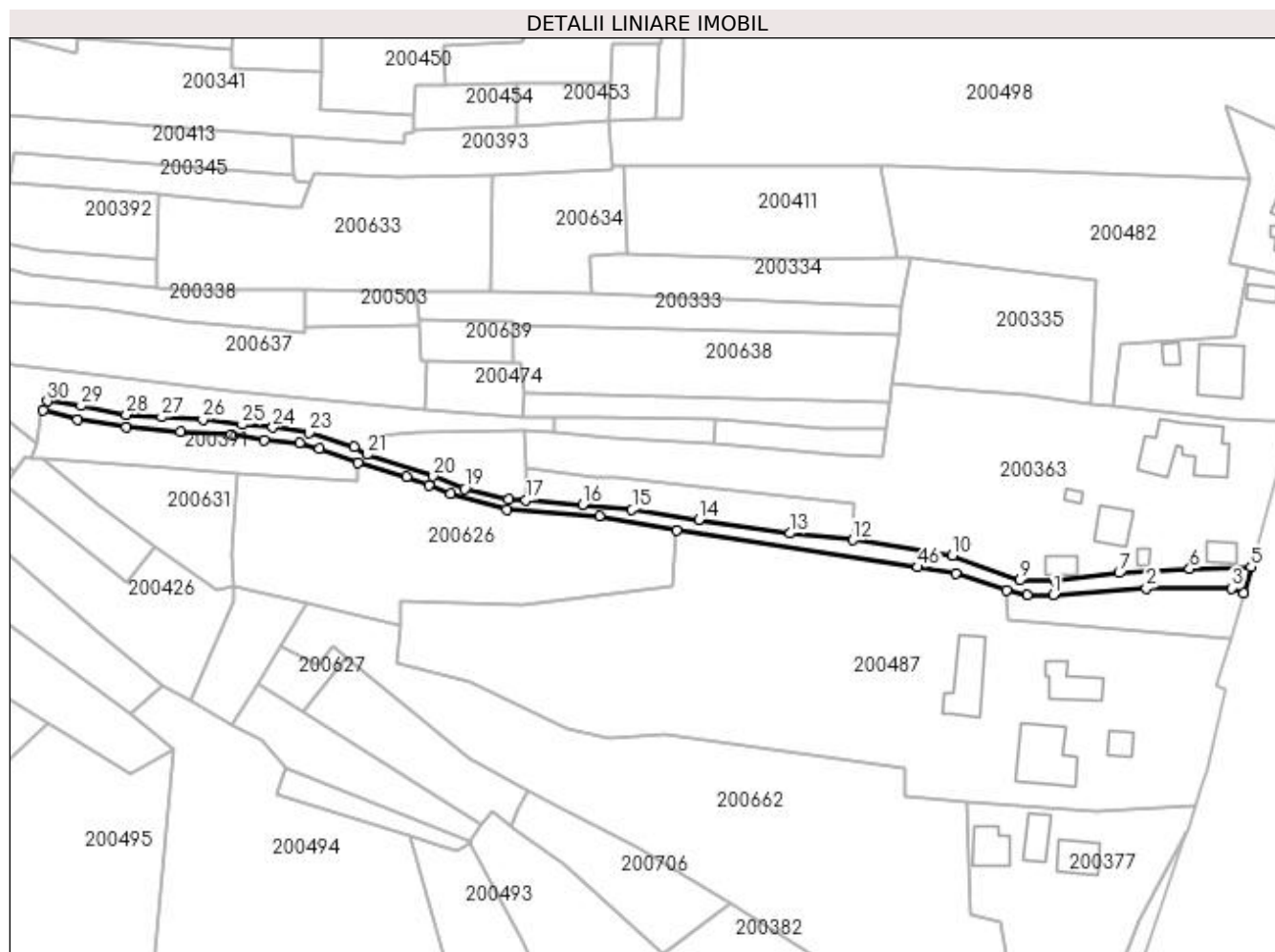
Inscrieri privind dezmembramintele dreptului de proprietate, drepturi reale de garanție și sarcini	Referințe
NU SUNT	

Anexa Nr. 1 La Partea I

Teren

Nr cadastral	Suprafața (mp)*	Observații / Referințe
	665	NU S-A PUTUT IDENTIFICA CU CF VECHI.

* Suprafața este determinată în planul de proiecție Stereo 70.



Date referitoare la teren

Crt	Categorie folosință	Intravilan	Suprafața (mp)	Tarla	Parcelă	Nr. topo	Observații / Referințe
1	drum	DA	665	-	-	-	

Lungime Segmente

1) Valorile lungimilor segmentelor sunt obținute din proiecție în plan.

Punct început	X / Y	Punct sfârșit	X / Y	Lungime segment
1	335.397,618 520.078,758	2	335.416,19 520.080,025	18.615
4	335.435,668 520.078,981	5	335.437,108 520.084,297	5.508
7	335.410,755 520.083,076	8	335.397,971 520.081,452	12.886
10	335.377,471 520.086,543	11	335.373,742 520.087,176	3.782
13	335.345,004 520.090,959	14	335.326,854 520.093,723	18.359
16	335.303,662 520.096,719	17	335.292,357 520.097,615	11.341
2	335.416,19 520.080,025	3	335.433,219 520.080,071	17.029
5	335.437,108 520.084,297	6	335.424,864 520.083,901	12.251
8	335.397,971 520.081,452	9	335.391,012 520.081,623	6.961
11	335.373,742 520.087,176	12	335.357,659 520.089,638	16.271
14	335.326,854 520.093,723	15	335.313,506 520.095,683	13.492
17	335.292,357 520.097,615	18	335.288,867 520.097,81	3.495
3	335.433,219 520.080,071	4	335.435,668 520.078,981	2.681
6	335.424,864 520.083,901	7	335.410,755 520.083,076	14.133
9	335.391,012 520.081,623	10	335.377,471 520.086,543	14.406
12	335.357,659 520.089,638	13	335.345,004 520.090,959	12.724
15	335.313,506 520.095,683	16	335.303,662 520.096,719	9.898
18	335.288,867 520.097,81	19	335.280,112 520.099,897	9.0

Punct început	X / Y	Punct sfârșit	X / Y	Lungime segment	Punct început	X / Y	Punct sfârșit	X / Y	Lungime segment	Punct început	X / Y	Punct sfârșit	X / Y	Lungime segment
19	335.280,112 520.099,897	20	335.273,847 520.102,385	6.741	20	335.273,847 520.102,385	21	335.260,644 520.106,705	13.892	21	335.260,644 520.106,705	22	335.258,046 520.108,174	2.985
22	335.258,046 520.108,174	23	335.249,109 520.111,05	9.388	23	335.249,109 520.111,05	24	335.241,826 520.112,102	7.358	24	335.241,826 520.112,102	25	335.235,737 520.112,656	6.114
25	335.235,737 520.112,656	26	335.227,875 520.113,652	7.925	26	335.227,875 520.113,652	27	335.219,598 520.114,179	8.294	27	335.219,598 520.114,179	28	335.212,566 520.114,704	7.052
28	335.212,566 520.114,704	29	335.203,545 520.116,423	9.183	29	335.203,545 520.116,423	30	335.196,768 520.117,339	6.838	30	335.196,768 520.117,339	31	335.195,97 520.115,507	1.999
31	335.195,97 520.115,507	32	335.202,91 520.113,677	7.177	32	335.202,91 520.113,677	33	335.212,58 520.112,091	9.8	33	335.212,58 520.112,091	34	335.223,35 520.111,28	10.8
34	335.223,35 520.111,28	35	335.233,53 520.110,649	10.2	35	335.233,53 520.110,649	36	335.240,12 520.109,504	6.688	36	335.240,12 520.109,504	37	335.247,112 520.108,999	7.01
37	335.247,112 520.108,999	38	335.251,185 520.107,932	4.211	38	335.251,185 520.107,932	39	335.258,816 520.105,043	8.159	39	335.258,816 520.105,043	40	335.268,534 520.102,234	10.116
40	335.268,534 520.102,234	41	335.272,952 520.100,589	4.714	41	335.272,952 520.100,589	42	335.277,369 520.098,944	4.714	42	335.277,369 520.098,944	43	335.288,483 520.095,689	11.581
43	335.288,483 520.095,689	44	335.307,014 520.094,44	18.573	44	335.307,014 520.094,44	45	335.322,45 520.091,654	15.686	45	335.322,45 520.091,654	46	335.370,516 520.084,25	48.632
46	335.370,516 520.084,25	47	335.378,121 520.083,017	7.704	47	335.378,121 520.083,017	48	335.388,285 520.079,588	10.727	48	335.388,285 520.079,588	49	335.392,456 520.078,762	4.252
49	335.392,456 520.078,762	1	335.397,618 520.078,758	5.163										

** Lungimile segmentelor sunt determinate în planul de proiecție Stereo 70 și sunt rotunjite la 1 milimetru.

*** Distanța dintre puncte este formată din segmente cumulate ce sunt mai mici decât valoarea 1 milimetru.

**DATE DESPRE IMOBILUL NR. 200656**

Oficiul de Cadastru și Publicitate Imobiliară HUNEDOARA
Biroul de Cadastru și Publicitate Imobiliară Brad

A. Partea I. Descrierea imobilului

TEREN Intravilan

Adresa: Loc. Zdrapti, Jud. Hunedoara

Nr. Crt	Nr cadastral Nr. topografic	Suprafața* (mp)	Observații / Referințe
A1		320	Sector cadastral:3 Teren neimprejmuit; NU S-A PUTUT IDENTIFICA CU CF VECHI.

B. Partea II. Proprietari și acte

Inscrieri privitoare la dreptul de proprietate și alte drepturi reale		Referințe
1 / 14/07/2023		
Act Administrativ nr. 47188/25, din 21/07/1997 emis de CJPSDPAT HUNEDOARA;		
B1	Intabulare, drept de PROPRIETATE, dobandit prin Reconstituire, cota actuala 1/1 1) ALMĂȘAN SILVIA	A1

C. Partea III. SARCINI .

Inscrieri privind dezmembramintele dreptului de proprietate, drepturi reale de garanție și sarcini	Referințe
NU SUNT	

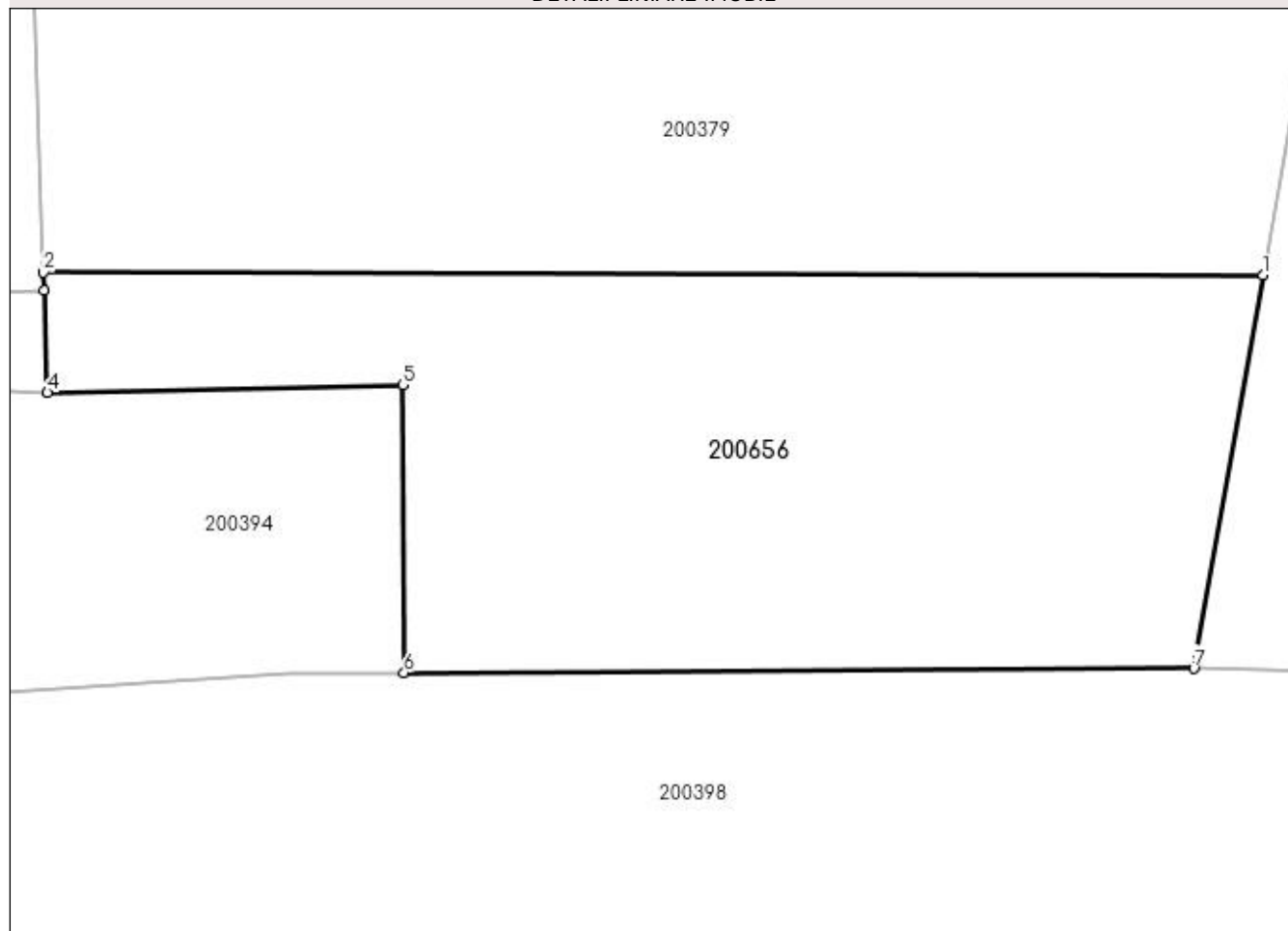
Anexa Nr. 1 La Partea I

Teren

Nr cadastral	Suprafața (mp)*	Observații / Referințe
	320	NU S-A PUTUT IDENTIFICA CU CF VECHI.

* Suprafața este determinată în planul de proiecție Stereo 70.

DETALII LINIARE IMOBIL



Date referitoare la teren

Crt	Categorie folosință	Intravilan	Suprafața (mp)	Tarla	Parcelă	Nr. topo	Observații / Referințe
1	faneata	DA	320	20	780/51	-	

Lungime Segmente

1) Valorile lungimilor segmentelor sunt obținute din proiecție în plan.

Punct început	X / Y	Punct sfârșit	X / Y	Lungime segment (** (m)
1	335.381,84 520.220,783	2	335.345,902 520.220,87	35.938
2	335.345,902 520.220,87	3	335.345,92 520.220,327	0.543
3	335.345,92 520.220,327	4	335.346,018 520.217,322	3.006
4	335.346,018 520.217,322	5	335.356,491 520.217,561	10.476
5	335.356,491 520.217,561	6	335.356,529 520.209,067	8.494

Punct început	X / Y	Punct sfârșit	X / Y	Lungime segment (** (m)
6	335.356,529 520.209,067	7	335.379,802 520.209,202	23.273
7	335.379,802 520.209,202	1	335.381,84 520.220,783	11.759

** Lungimile segmentelor sunt determinate în planul de proiecție Stereo 70 și sunt rotunjite la 1 milimetru.

*** Distanța dintre puncte este formată din segmente cumulate ce sunt mai mici decât valoarea 1 milimetru.

**DATE DESPRE IMOBILUL NR. 200657**

Oficiul de Cadastru și Publicitate Imobiliară HUNEDOARA
Biroul de Cadastru și Publicitate Imobiliară Brad

A. Partea I. Descrierea imobilului

TEREN Intravilan

Adresa: Loc. Zdrapti, Jud. Hunedoara

Nr. Crt	Nr cadastral Nr. topografic	Suprafața* (mp)	Observații / Referințe
A1		160	Sector cadastral:3 Teren neimprejmuit; NU S-A PUTUT IDENTIFICA CU CF VECHI.

B. Partea II. Proprietari și acte

Inscrieri privitoare la dreptul de proprietate și alte drepturi reale		Referințe
1 / 14/07/2023		
Act Administrativ nr. 24537/25, din 05/07/2002 emis de CJPSDPAT HUNEDOARA;		
B1	Intabulare, drept de PROPRIETATE, dobandit prin Reconstituire, cota actuala 1/1 1) MATEI IOAN	A1

C. Partea III. SARCINI .

Inscrieri privind dezmembramintele dreptului de proprietate, drepturi reale de garanție și sarcini	Referințe
NU SUNT	

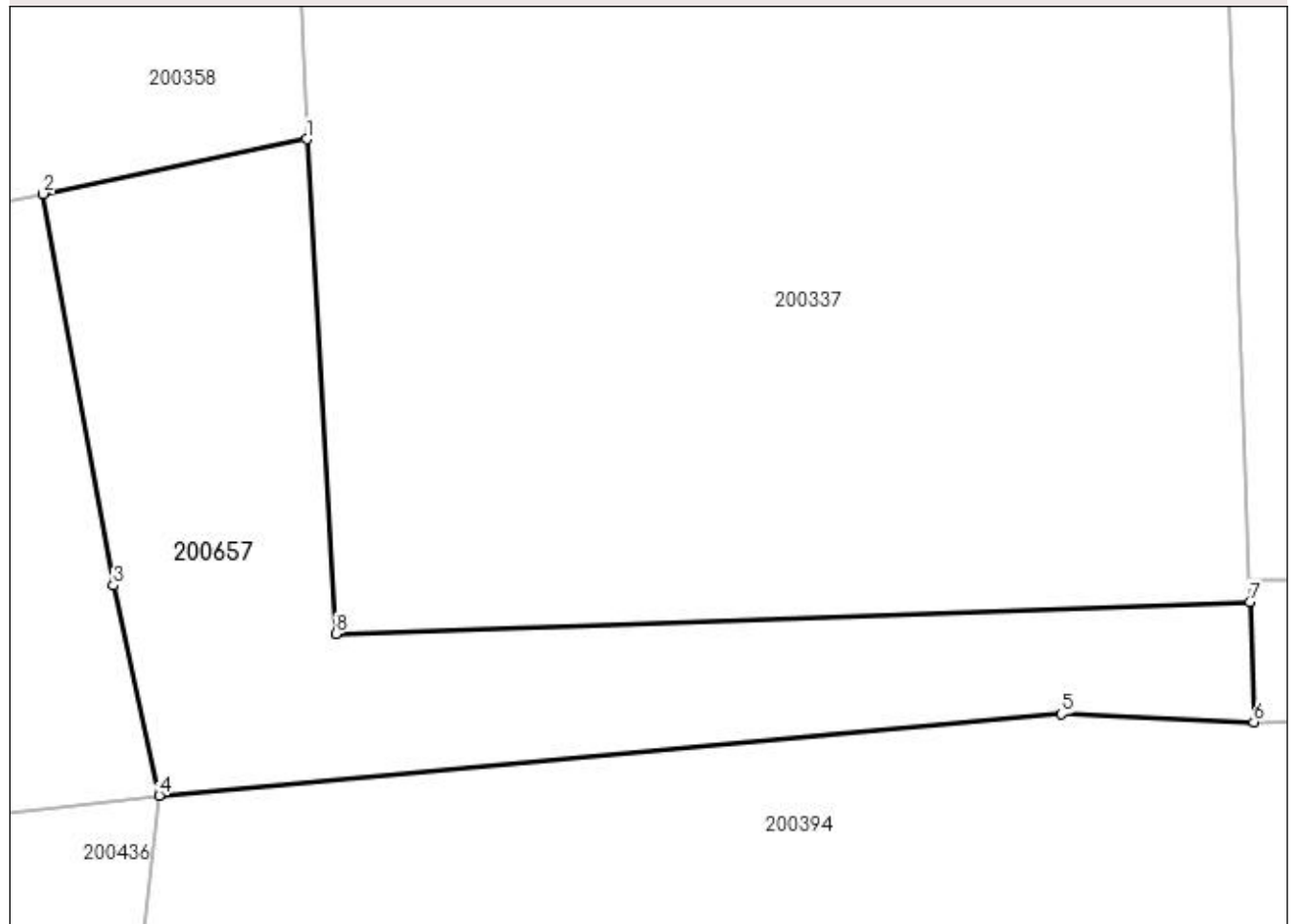
Anexa Nr. 1 La Partea I

Teren

Nr cadastral	Suprafața (mp)*	Observații / Referințe
	160	NU S-A PUTUT IDENTIFICA CU CF VECHI.

* Suprafața este determinată în planul de proiecție Stereo 70.

DETALII LINIARE IMOBIL



Date referitoare la teren

Crt	Categorie folosință	Intravilan	Suprafața (mp)	Tarla	Parcelă	Nr. topo	Observații / Referințe
1	faneata	DA	160	20	780/38	-	

Lungime Segmente

1) Valorile lungimilor segmentelor sunt obținute din proiecție în plan.

Punct început	X / Y	Punct sfârșit	X / Y	Lungime segment (** (m)
1	335.322,314 520.231,905	2	335.315,725 520.230,54	6.729
2	335.315,725 520.230,54	3	335.317,478 520.220,738	9.957
3	335.317,478 520.220,738	4	335.318,623 520.215,489	5.373
4	335.318,623 520.215,489	5	335.341,207 520.217,522	22.675
5	335.341,207 520.217,522	6	335.346,018 520.217,322	4.815

Punct început	X / Y	Punct sfârșit	X / Y	Lungime segment (** (m)
6	335.346,018 520.217,322	7	335.345,92 520.220,327	3.006
7	335.345,92 520.220,327	8	335.323,047 520.219,528	22.886
8	335.323,047 520.219,528	1	335.322,314 520.231,905	12.399

** Lungimile segmentelor sunt determinate în planul de proiecție Stereo 70 și sunt rotunjite la 1 milimetru.

*** Distanța dintre puncte este formată din segmente cumulate ce sunt mai mici decât valoarea 1 milimetru.

**DATE DESPRE IMOBILUL NR. 200658**

Oficiul de Cadastru și Publicitate Imobiliară HUNEDOARA
Biroul de Cadastru și Publicitate Imobiliară Brad

A. Partea I. Descrierea imobilului

TEREN Extravilan

Adresa: Jud. Hunedoara

Nr. Crt	Nr cadastral Nr. topografic	Suprafața* (mp)	Observații / Referințe
A1		1.340	Sector cadastral:3 Teren neimprejmuit;

B. Partea II. Proprietari și acte

Inscrieri privitoare la dreptul de proprietate și alte drepturi reale	Referințe
1 / 17/07/2023	
Act Administrativ nr. 47188/25, din 21/07/1997 emis de CJPSDPAT HUNEDOARA;	
B1	A1
Intabulare, drept de PROPRIETATE, dobandit prin Reconstituire, cota actuala 1/1 1) ALMĂȘAN SILVIA	

C. Partea III. SARCINI .

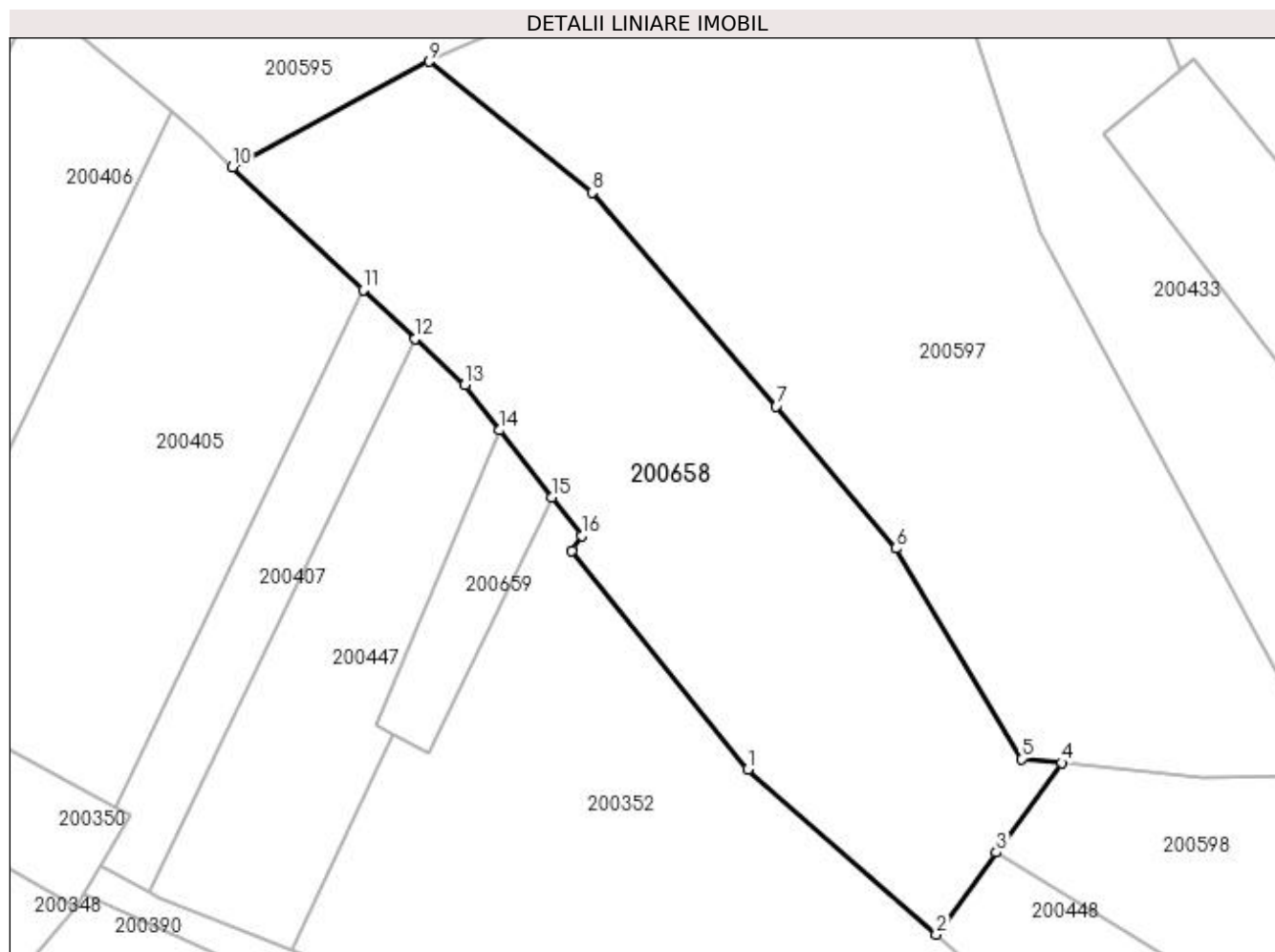
Inscrieri privind dezmembramintele dreptului de proprietate, drepturi reale de garanție și sarcini	Referințe
NU SUNT	

Anexa Nr. 1 La Partea I

Teren

Nr cadastral	Suprafața (mp)*	Observații / Referințe
	1.340	

* Suprafața este determinată în planul de proiecție Stereo 70.



Date referitoare la teren

Crt	Categorie folosință	Intra vilan	Suprafața (mp)	Tarla	Parcelă	Nr. topo	Observații / Referințe
1	faneata	NU	1.340	20	780/20	-	

Lungime Segmente

1) Valorile lungimilor segmentelor sunt obținute din proiecție în plan.

Punct început	X / Y	Punct sfârșit	X / Y	Lungime segment (** (m)
1	335.055,627 520.234,004	2	335.070,108 520.221,357	19.226
2	335.070,108 520.221,357	3	335.074,714 520.227,647	7.795
3	335.074,714 520.227,647	4	335.079,735 520.234,506	8.501
4	335.079,735 520.234,506	5	335.076,628 520.234,815	3.122
5	335.076,628 520.234,815	6	335.066,997 520.250,957	18.797

Punct început	X / Y	Punct sfârșit	X / Y	Lungime segment (** (m)
6	335.066,997 520.250,957	7	335.057,83 520.261,862	14.246
7	335.057,83 520.261,862	8	335.043,691 520.278,267	21.657
8	335.043,691 520.278,267	9	335.031,19 520.288,311	16.036
9	335.031,19 520.288,311	10	335.016,085 520.280,194	17.147
10	335.016,085 520.280,194	11	335.026,117 520.270,795	13.748
11	335.026,117 520.270,795	12	335.030,12 520.267,044	5.486
12	335.030,12 520.267,044	13	335.033,909 520.263,494	5.192
13	335.033,909 520.263,494	14	335.036,594 520.260,033	4.38
14	335.036,594 520.260,033	15	335.040,577 520.254,898	6.499
15	335.040,577 520.254,898	16	335.042,881 520.251,928	3.759
16	335.042,881 520.251,928	17	335.042,14 520.250,798	1.351
17	335.042,14 520.250,798	1	335.055,627 520.234,004	21.54

** Lungimile segmentelor sunt determinate în planul de proiecție Stereo 70 și sunt rotunjite la 1 milimetru.

*** Distanța dintre puncte este formată din segmente cumulate ce sunt mai mici decât valoarea 1 milimetru.

**DATE DESPRE IMOBILUL NR. 200659**

Oficiul de Cadastru și Publicitate Imobiliară HUNEDOARA
Biroul de Cadastru și Publicitate Imobiliară Brad

A. Partea I. Descrierea imobilului

TEREN Extravilan

Adresa: Jud. Hunedoara

Nr. Crt	Nr cadastral Nr. topografic	Suprafața* (mp)	Observații / Referințe
A1		120	Sector cadastral:3 Teren neimprejmuit;

B. Partea II. Proprietari și acte

Inscrieri privitoare la dreptul de proprietate și alte drepturi reale	Referințe
1 / 17/07/2023	
Act Administrativ nr. 47188/70, din 27/08/1997 emis de CJPSDPAT HUNEDOARA;	
B1	A1
Intabulare, drept de PROPRIETATE, dobandit prin Reconstituire, cota actuala 1/1 1) ALMĂȘAN SOFIA	

C. Partea III. SARCINI .

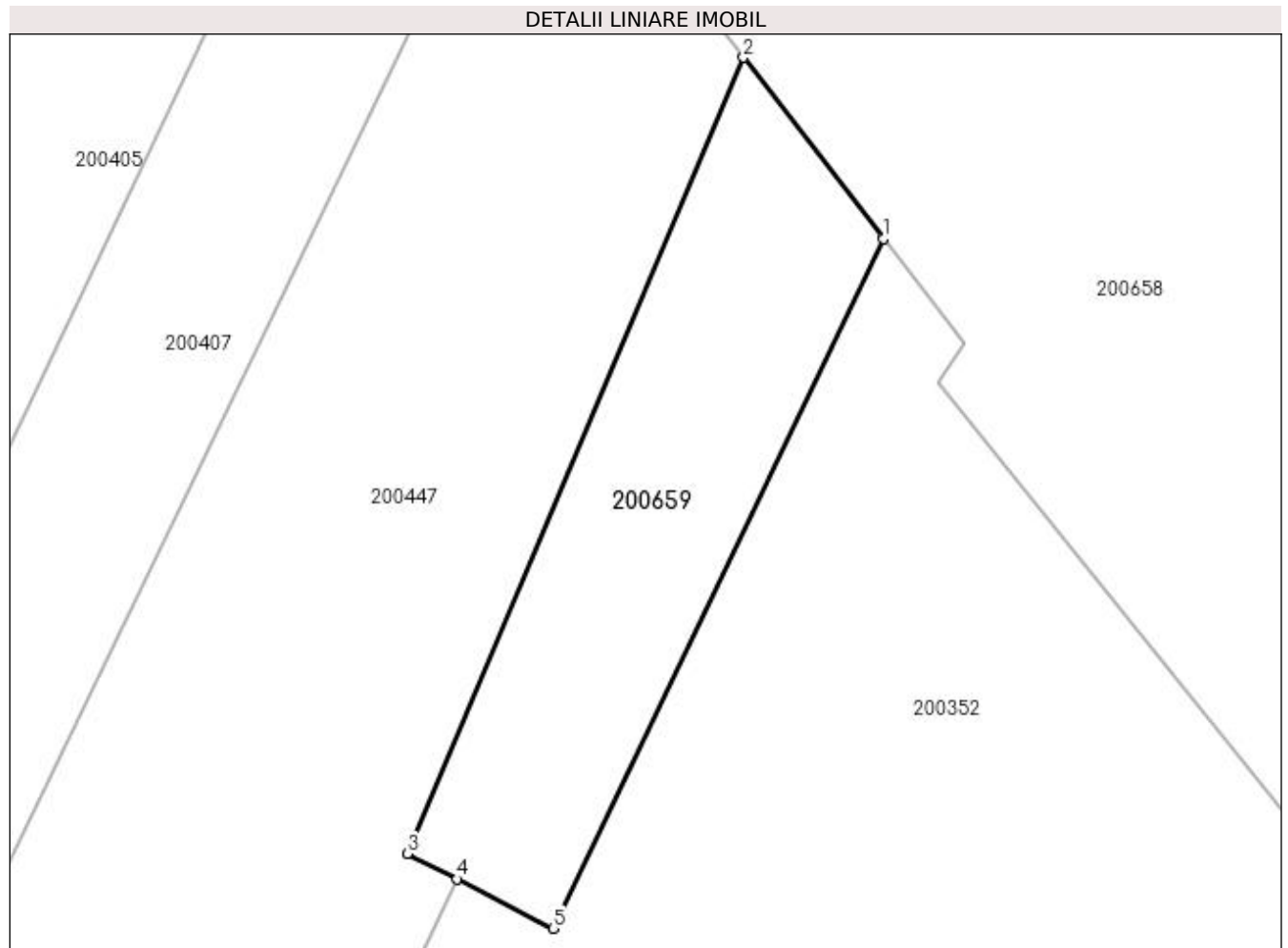
Inscrieri privind dezmembramintele dreptului de proprietate, drepturi reale de garanție și sarcini	Referințe
NU SUNT	

Anexa Nr. 1 La Partea I

Teren

Nr cadastral	Suprafața (mp)*	Observații / Referințe
	120	

* Suprafața este determinată în planul de proiecție Stereo 70.



Date referitoare la teren

Crt	Categorie folosință	Intravilan	Suprafața (mp)	Tarla	Parcelă	Nr. topo	Observații / Referințe
1	faneata	NU	120	20	780/44	-	

Lungime Segmente

1) Valorile lungimilor segmentelor sunt obținute din proiecție în plan.

Punct început	X / Y	Punct sfârșit	X / Y	Lungime segment (** (m)
1	335.040,577 520.254,898	2	335.036,594 520.260,033	6.499
2	335.036,594 520.260,033	3	335.027,052 520.237,442	24.524
3	335.027,052 520.237,442	4	335.028,454 520.236,721	1.577
4	335.028,454 520.236,721	5	335.031,191 520.235,315	3.077
5	335.031,191 520.235,315	1	335.040,577 520.254,898	21.716

**** Lungimile segmentelor sunt determinate în planul de proiecție Stereo 70 și sunt rotunjite la 1 milimetru.**

***** Distanța dintre puncte este formată din segmente cumulate ce sunt mai mici decât valoarea 1 milimetru.**

**DATE DESPRE IMOBILUL NR. 200660**

Oficiul de Cadastru și Publicitate Imobiliară HUNEDOARA
Biroul de Cadastru și Publicitate Imobiliară Brad

A. Partea I. Descrierea imobilului

TEREN Extravilan

Adresa: Jud. Hunedoara

Nr. Crt	Nr cadastral Nr. topografic	Suprafața* (mp)	Observații / Referințe
A1		320	Sector cadastral:3 Teren neimprejmuit;

B. Partea II. Proprietari și acte

Inscrieri privitoare la dreptul de proprietate și alte drepturi reale	Referințe
1 / 17/07/2023	
Act Administrativ nr. 47188/70, din 27/08/1997 emis de CJPSDPAT HUNEDOARA;	
B1	A1
Intabulare, drept de PROPRIETATE, dobandit prin Reconstituire, cota actuala 1/1 1) ALMĂȘAN SOFIA	

C. Partea III. SARCINI .

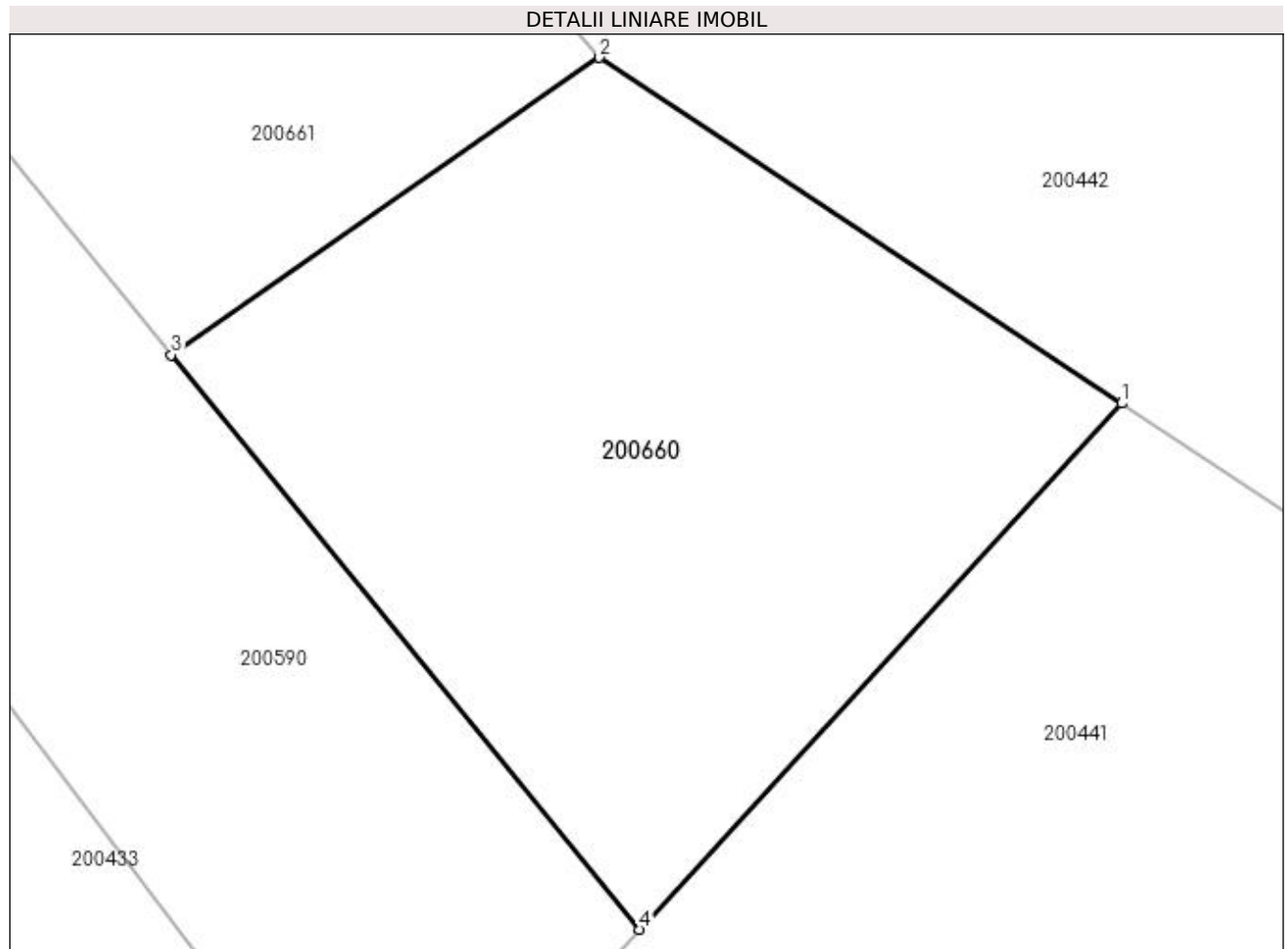
Inscrieri privind dezmembramintele dreptului de proprietate, drepturi reale de garanție și sarcini	Referințe
NU SUNT	

Anexa Nr. 1 La Partea I

Teren

Nr cadastral	Suprafața (mp)*	Observații / Referințe
	320	

* Suprafața este determinată în planul de proiecție Stereo 70.



Date referitoare la teren

Crt	Categorie folosință	Intravilan	Suprafața (mp)	Tarla	Parcelă	Nr. topo	Observații / Referințe
1	faneata	NU	320	20	780/10	-	

Lungime Segmente

1) Valorile lungimilor segmentelor sunt obținute din proiecție în plan.

Punct început	X / Y	Punct sfârșit	X / Y	Lungime segment (** (m)
1	335.125,805 520.275,553	2	335.111,269 520.285,174	17.431
2	335.111,269 520.285,174	3	335.099,353 520.276,901	14.507
3	335.099,353 520.276,901	4	335.112,391 520.260,916	20.628
4	335.112,391 520.260,916	1	335.125,805 520.275,553	19.854

**** Lungimile segmentelor sunt determinate în planul de proiecție Stereo 70 și sunt rotunjite la 1 milimetru.**

***** Distanța dintre puncte este formată din segmente cumulate ce sunt mai mici decât valoarea 1 milimetru.**

**DATE DESPRE IMOBILUL NR. 200661**

Oficiul de Cadastru și Publicitate Imobiliară HUNEDOARA
Biroul de Cadastru și Publicitate Imobiliară Brad

A. Partea I. Descrierea imobilului

TEREN Extravilan

Adresa: Jud. Hunedoara

Nr. Crt	Nr cadastral Nr. topografic	Suprafața* (mp)	Observații / Referințe
A1		330	Sector cadastral:3 Teren neimprejmuit;

B. Partea II. Proprietari și acte

Inscrieri privitoare la dreptul de proprietate și alte drepturi reale	Referințe
1 / 17/07/2023	
Act Administrativ nr. 47188/70, din 27/08/1997 emis de CJPSDPAT HUNEDOARA;	
B1	A1
Intabulare, drept de PROPRIETATE, dobandit prin Reconstituire, cota actuala 1/1 1) ALMĂȘAN SOFIA	

C. Partea III. SARCINI .

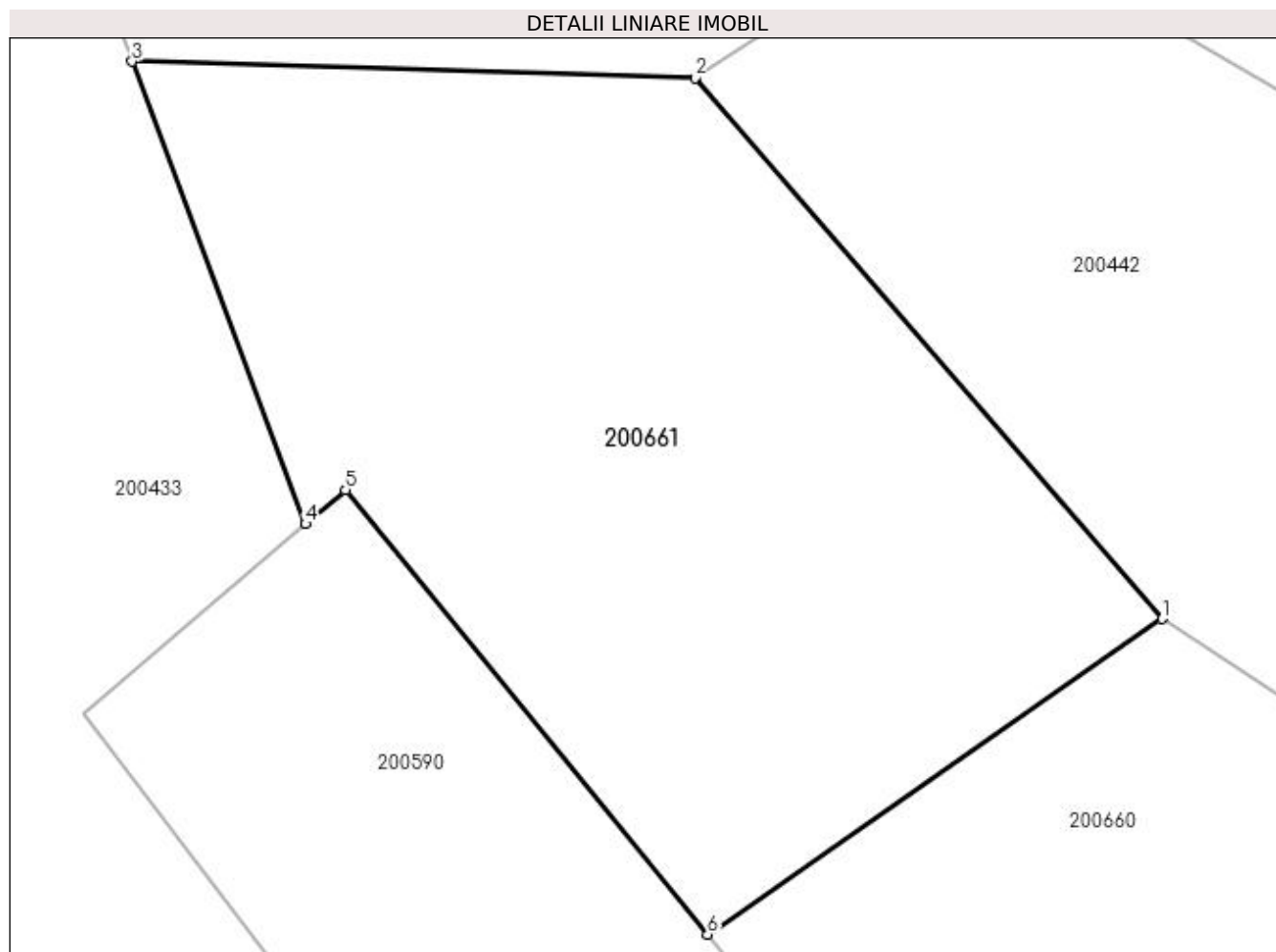
Inscrieri privind dezmembramintele dreptului de proprietate, drepturi reale de garanție și sarcini	Referințe
NU SUNT	

Anexa Nr. 1 La Partea I

Teren

Nr cadastral	Suprafața (mp)*	Observații / Referințe
	330	

* Suprafața este determinată în planul de proiecție Stereo 70.



Date referitoare la teren

Crt	Categorie folosință	Intra vilan	Suprafața (mp)	Tarla	Parcelă	Nr. topo	Observații / Referințe
1	faneata	NU	330	20	780/9	-	

Lungime Segmente

1) Valorile lungimilor segmentelor sunt obținute din proiecție în plan.

Punct început	X / Y	Punct sfârșit	X / Y	Lungime segment (** (m)
1	335.111,269 520.285,174	2	335.099,018 520.299,357	18.742
2	335.099,018 520.299,357	3	335.084,256 520.299,789	14.768
3	335.084,256 520.299,789	4	335.088,801 520.287,662	12.95
4	335.088,801 520.287,662	5	335.089,85 520.288,551	1.375
5	335.089,85 520.288,551	6	335.099,353 520.276,901	15.034

Punct început	X / Y	Punct sfârșit	X / Y	Lungime segment (** (m)
6	335.099,353 520.276,901	1	335.111,269 520.285,174	14.507

** Lungimile segmentelor sunt determinate în planul de proiecție Stereo 70 și sunt rotunjite la 1 milimetru.

*** Distanța dintre puncte este formată din segmente cumulate ce sunt mai mici decât valoarea 1 milimetru.

**DATE DESPRE IMOBILUL NR. 200662**

Oficiul de Cadastru și Publicitate Imobiliară HUNEDOARA
Biroul de Cadastru și Publicitate Imobiliară Brad

A. Partea I. Descrierea imobilului

TEREN Intravilan

Adresa: Loc. Zdrapti, Jud. Hunedoara

Nr. Crt	Nr cadastral Nr. topografic	Suprafața* (mp)	Observații / Referințe
A1		3.481	Sector cadastral:3 Teren neimprejmuit; NU S-A PUTUT IDENTIFICA CU CF VECHI.

B. Partea II. Proprietari și acte

Inscrieri privitoare la dreptul de proprietate și alte drepturi reale		Referințe
1 / 19/07/2023		
Act Normativ nr. 7, din 13/03/1996 emis de PARLAMENTUL ROMÂNIEI;		
B1	Inscrierea provizorie, drept de PROPRIETATE, dobandit prin Lege, cota actuala 1/1	A1
	1) COMUNA CRISCIOR-REZERVA COMISIEI LOCALE DE FOND FUNCJAR, CIF:4468331, PROPRIETAR NEIDENTIFICAT	

C. Partea III. SARCINI .

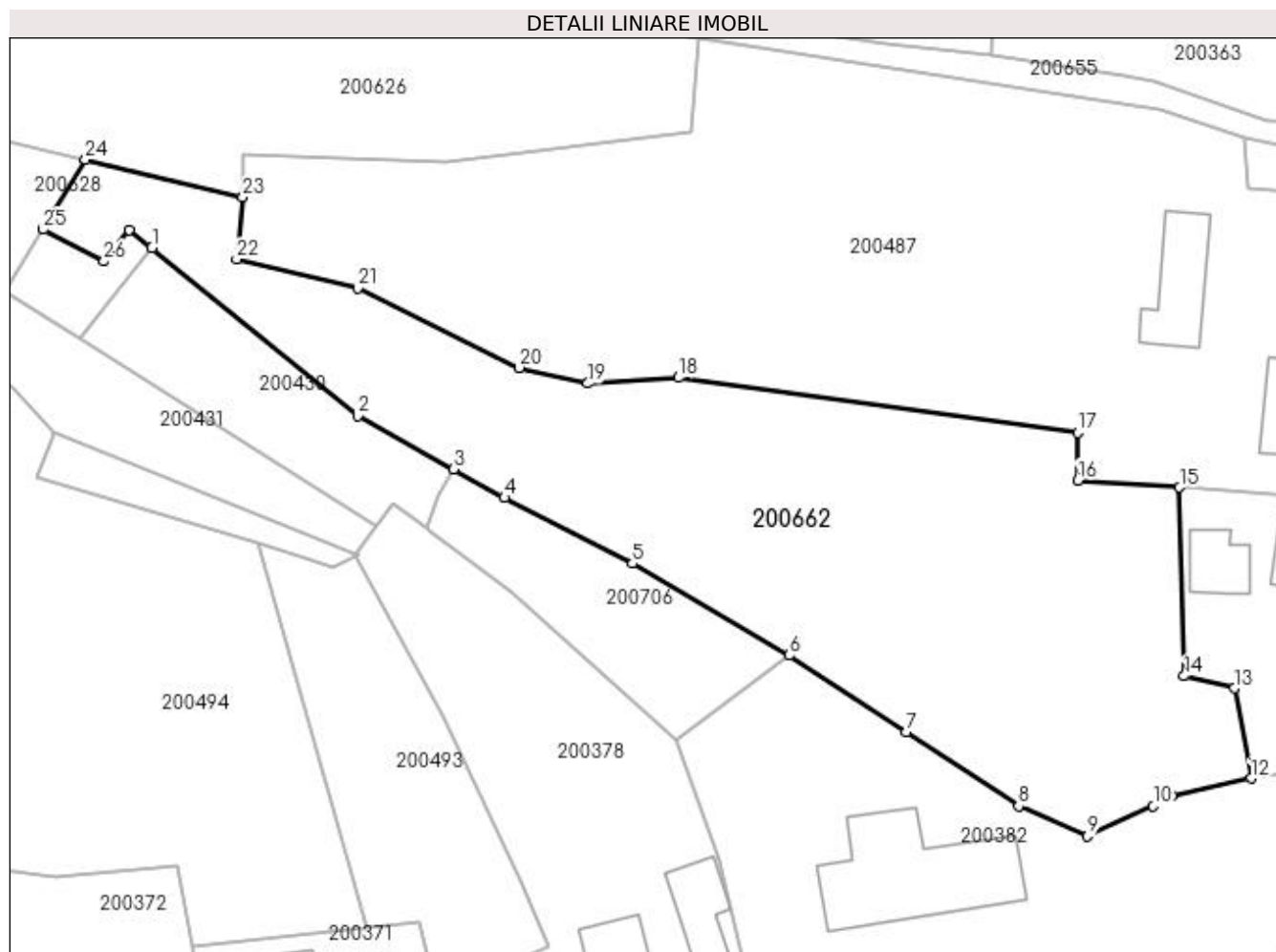
Inscrieri privind dezmembramintele dreptului de proprietate, drepturi reale de garanție și sarcini	Referințe
NU SUNT	

Anexa Nr. 1 La Partea I

Teren

Nr cadastral	Suprafața (mp)*	Observații / Referințe
	3.481	NU S-A PUTUT IDENTIFICA CU CF VECHI.

* Suprafața este determinată în planul de proiecție Stereo 70.



Date referitoare la teren

Crt	Categorie folosință	Intravilan	Suprafața (mp)	Tarla	Parcelă	Nr. topo	Observații / Referințe
1	faneata	DA	3.481	20	-	-	

Lungime Segmente

1) Valorile lungimilor segmentelor sunt obținute din proiecție în plan.

Punct început	X / Y	Punct sfârșit	X / Y	Lungime segment (** (m)
1	335.256,452 520.066,382	2	335.281,264 520.046,11	32.041
3	335.292,821 520.039,679	4	335.298,985 520.036,249	7.054
5	335.314,423 520.028,328	6	335.333,335 520.017,249	21.918
7	335.347,464 520.008,029	8	335.361,004 519.999,055	16.244
9	335.369,332 519.995,437	10	335.377,261 519.999,045	8.711

Punct început	X / Y	Punct sfârșit	X / Y	Lungime segment (** (m)
2	335.281,264 520.046,11	3	335.292,821 520.039,679	13.226
4	335.298,985 520.036,249	5	335.314,423 520.028,328	17.351
6	335.333,335 520.017,249	7	335.347,464 520.008,029	16.871
8	335.361,004 519.999,055	9	335.369,332 519.995,437	9.08
10	335.377,261 519.999,045	11	335.379,429 520.000,329	2.52

Punct început	X / Y	Punct sfârșit	X / Y	Lungime segment (** (m)
11	335.379,429 520.000,329	12	335.389,06 520.002,407	9.852
13	335.387,054 520.013,284	14	335.381,003 520.014,754	6.227
15	335.380,424 520.037,488	16	335.368,16 520.038,339	12.294
17	335.368,124 520.044,098	18	335.319,955 520.050,734	48.624
19	335.309,0 520.050,025	20	335.300,779 520.051,94	8.441
21	335.281,265 520.061,508	22	335.266,672 520.064,996	15.004
23	335.267,414 520.072,517	24	335.248,426 520.077,004	19.511
25	335.243,318 520.068,581	26	335.250,664 520.064,763	8.279
27	335.253,707 520.068,563	1	335.256,452 520.066,382	3.505

Punct început	X / Y	Punct sfârșit	X / Y	Lungime segment (** (m)
12	335.389,06 520.002,407	13	335.387,054 520.013,284	11.06
14	335.381,003 520.014,754	15	335.380,424 520.037,488	22.742
16	335.368,16 520.038,339	17	335.368,124 520.044,098	5.759
18	335.319,955 520.050,734	19	335.309,0 520.050,025	10.977
20	335.300,779 520.051,94	21	335.281,265 520.061,508	21.734
22	335.266,672 520.064,996	23	335.267,414 520.072,517	7.557
24	335.248,426 520.077,004	25	335.243,318 520.068,581	9.851
26	335.250,664 520.064,763	27	335.253,707 520.068,563	4.868

** Lungimile segmentelor sunt determinate în planul de proiecție Stereo 70 și sunt rotunjite la 1 milimetru.

*** Distanța dintre puncte este formată din segmente cumulate ce sunt mai mici decât valoarea 1 milimetru.

**DATE DESPRE IMOBILUL NR. 200663**

Oficiul de Cadastru și Publicitate Imobiliară HUNEDOARA
Biroul de Cadastru și Publicitate Imobiliară Brad

A. Partea I. Descrierea imobilului

TEREN Extravilan

Adresa: Jud. Hunedoara

Nr. Crt	Nr cadastral Nr. topografic	Suprafața* (mp)	Observații / Referințe
A1		13.699	Sector cadastral:3 Teren neimprejmuit;

B. Partea II. Proprietari și acte

Inscrieri privitoare la dreptul de proprietate și alte drepturi reale		Referințe
1 / 17/07/2023		
Act Administrativ nr. 46169/42, din 04/12/1996 emis de CJPSDPAT HUNEDOARA;		
B1	Intabulare, drept de PROPRIETATE, dobandit prin Reconstituire, cota actuala 1/1 1) MATEȘ VASILE VIOREL 2) MATEȘ INDREI 3) MATEȘ ILIE	A1

C. Partea III. SARCINI .

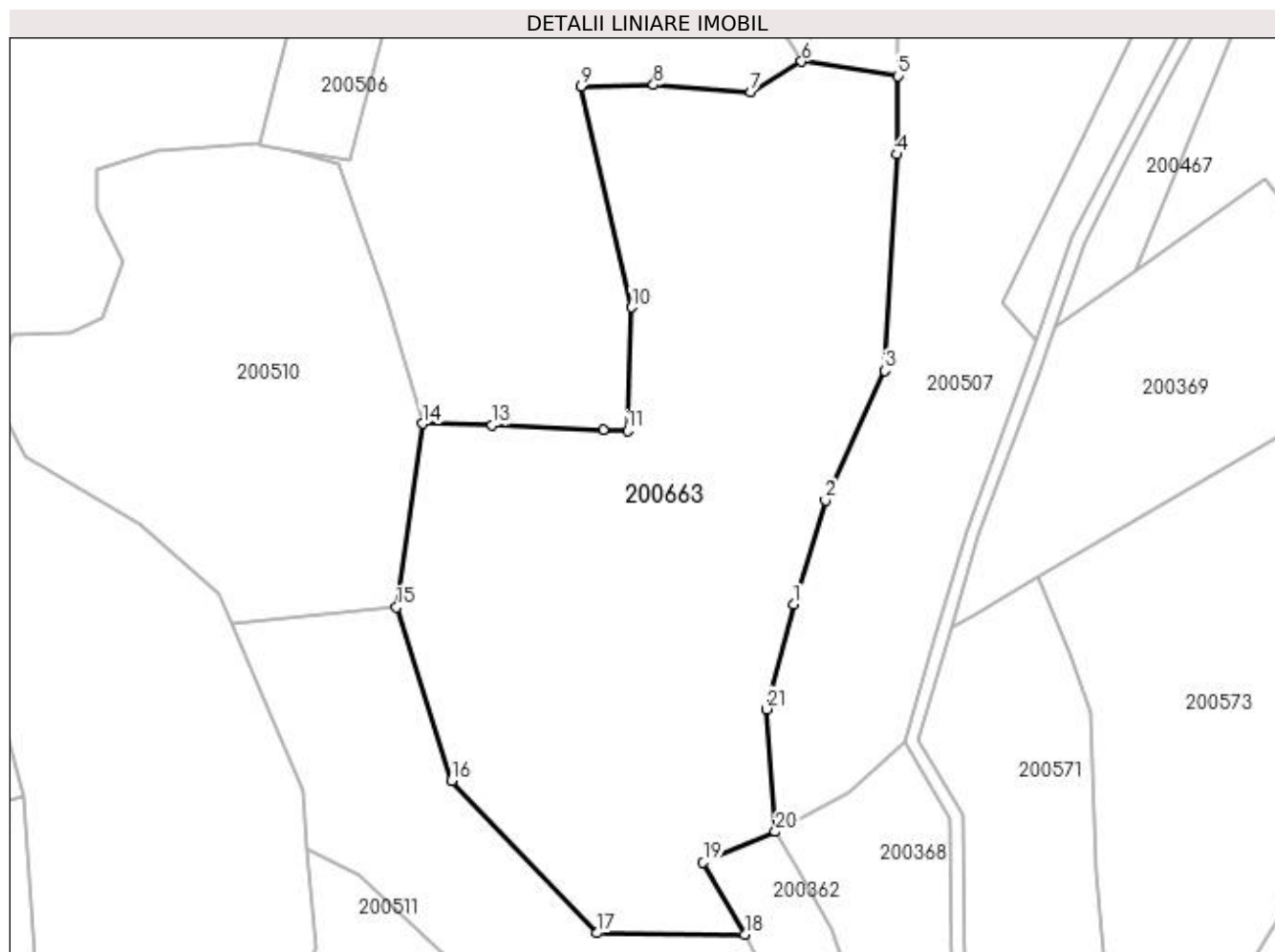
Inscrieri privind dezmembramintele dreptului de proprietate, drepturi reale de garanție și sarcini	Referințe
NU SUNT	

Anexa Nr. 1 La Partea I

Teren

Nr cadastral	Suprafața (mp)*	Observații / Referințe
	13.699	

* Suprafața este determinată în planul de proiecție Stereo 70.



Date referitoare la teren

Crt	Categorie folosință	Intravilan	Suprafața (mp)	Tarla	Parcelă	Nr. topo	Observații / Referințe
1	altele	NU	13.699	20	818/1	-	

Lungime Segmente

1) Valorile lungimilor segmentelor sunt obținute din proiecție în plan.

Punct început	X / Y	Punct sfârșit	X / Y	Lungime segment (** (m)
1	334.594,163 520.912,793	2	334.601,44 520.936,38	24.684
3	334.614,982 520.965,886	4	334.617,76 521.015,106	49.298
5	334.617,935 521.032,934	6	334.596,052 521.036,224	22.13
7	334.584,476 521.029,279	8	334.562,317 521.030,933	22.221
9	334.545,781 521.030,602	10	334.557,356 520.980,331	51.586

Punct început	X / Y	Punct sfârșit	X / Y	Lungime segment (** (m)
2	334.601,44 520.936,38	3	334.614,982 520.965,886	32.465
4	334.617,76 521.015,106	5	334.617,935 521.032,934	17.829
6	334.596,052 521.036,224	7	334.584,476 521.029,279	13.499
8	334.562,317 521.030,933	9	334.545,781 521.030,602	16.54
10	334.557,356 520.980,331	11	334.556,364 520.952,219	28.13

Punct început	X / Y	Punct sfârșit	X / Y	Lungime segment (** (m)
11	334.556,364 520.952,219	12	334.550,865 520.952,456	5.505
13	334.525,606 520.953,542	14	334.509,731 520.953,873	15.879
15	334.503,752 520.912,094	16	334.516,378 520.872,634	41.431
17	334.549,489 520.837,948	18	334.583,055 520.837,664	33.568
19	334.573,632 520.854,013	20	334.590,014 520.861,014	17.815
21	334.588,036 520.888,917	1	334.594,163 520.912,793	24.649

Punct început	X / Y	Punct sfârșit	X / Y	Lungime segment (** (m)
12	334.550,865 520.952,456	13	334.525,606 520.953,542	25.282
14	334.509,731 520.953,873	15	334.503,752 520.912,094	42.204
16	334.516,378 520.872,634	17	334.549,489 520.837,948	47.953
18	334.583,055 520.837,664	19	334.573,632 520.854,013	18.871
20	334.590,014 520.861,014	21	334.588,036 520.888,917	27.973

** Lungimile segmentelor sunt determinate în planul de proiecție Stereo 70 și sunt rotunjite la 1 milimetru.

*** Distanța dintre puncte este formată din segmente cumulate ce sunt mai mici decât valoarea 1 milimetru.

**DATE DESPRE IMOBILUL NR. 200664**

Oficiul de Cadastru și Publicitate Imobiliară HUNEDOARA
Biroul de Cadastru și Publicitate Imobiliară Brad

A. Partea I. Descrierea imobilului

TEREN Extravilan

Adresa: Jud. Hunedoara

Nr. Crt	Nr cadastral Nr. topografic	Suprafața* (mp)	Observații / Referințe
A1		11.050	Sector cadastral:3 Teren neimprejmuit;

B. Partea II. Proprietari și acte

Inscrieri privitoare la dreptul de proprietate și alte drepturi reale		Referințe
1 / 18/07/2023		
Act Normativ nr. 7, din 13/03/1996 emis de PARLAMENTUL ROMÂNIEI;		
B1	Intabulare, drept de PROPRIETATE, dobândit prin Lege, cota actuala 1/1	A1
1) COMUNA CRÎȘCIOR -REZERVA COMISIEI LOCALE DE FOND FUNCJAR, CIF:4468331		

C. Partea III. SARCINI .

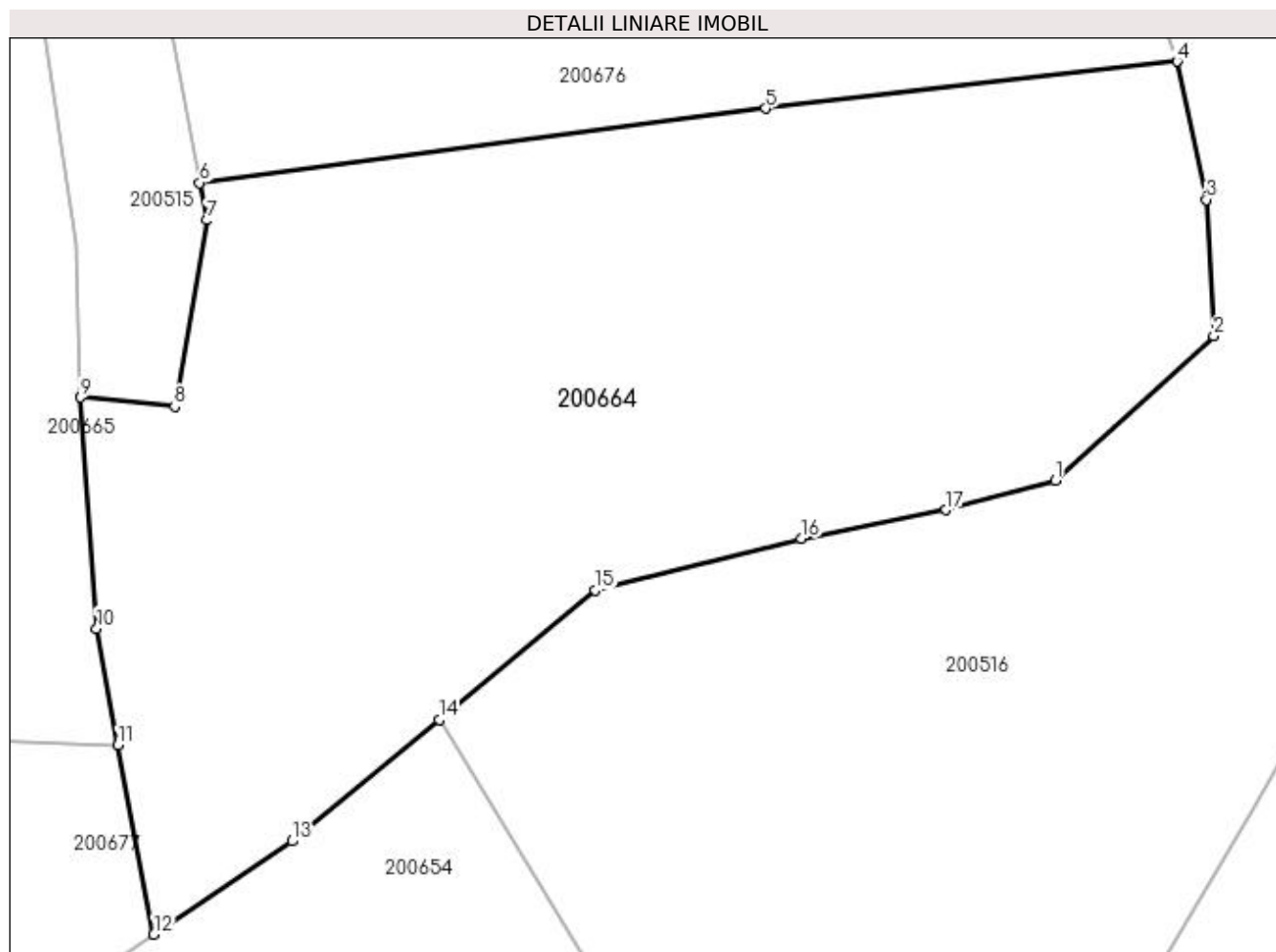
Inscrieri privind dezmembramintele dreptului de proprietate, drepturi reale de garanție și sarcini	Referințe
NU SUNT	

Anexa Nr. 1 La Partea I

Teren

Nr cadastral	Suprafața (mp)*	Observații / Referințe
	11.050	

* Suprafața este determinată în planul de proiecție Stereo 70.



Date referitoare la teren

Crt	Categorie folosință	Intra vilan	Suprafața (mp)	Tarla	Parcelă	Nr. topo	Observații / Referințe
1	faneata	NU	11.050	20	-	-	

Lungime Segmente

1) Valorile lungimilor segmentelor sunt obținute din proiecție în plan.

Punct început	X / Y	Punct sfârșit	X / Y	Lungime segment (** (m)
1	334.622,612 521.171,933	2	334.645,428 521.192,741	30.879
2	334.645,428 521.192,741	3	334.644,341 521.212,361	19.65
3	334.644,341 521.212,361	4	334.640,105 521.232,215	20.301
4	334.640,105 521.232,215	5	334.580,929 521.225,469	59.56
5	334.580,929 521.225,469	6	334.499,519 521.214,759	82.111

Punct început	X / Y	Punct sfârșit	X / Y	Lungime segment (** (m)
6	334.499,519 521.214,759	7	334.500,537 521.209,394	5.461
7	334.500,537 521.209,394	8	334.495,907 521.182,605	27.186
8	334.495,907 521.182,605	9	334.482,347 521.183,928	13.624
9	334.482,347 521.183,928	10	334.484,68 521.150,701	33.309
10	334.484,68 521.150,701	11	334.487,76 521.133,893	17.088
11	334.487,76 521.133,893	12	334.492,93 521.106,703	27.677
12	334.492,93 521.106,703	13	334.512,774 521.120,098	23.941
13	334.512,774 521.120,098	14	334.533,953 521.137,586	27.466
14	334.533,953 521.137,586	15	334.556,43 521.156,147	29.151
15	334.556,43 521.156,147	16	334.586,106 521.163,642	30.607
16	334.586,106 521.163,642	17	334.606,901 521.167,747	21.197
17	334.606,901 521.167,747	1	334.622,612 521.171,933	16.259

** Lungimile segmentelor sunt determinate în planul de proiecție Stereo 70 și sunt rotunjite la 1 milimetru.

*** Distanța dintre puncte este formată din segmente cumulate ce sunt mai mici decât valoarea 1 milimetru.

**DATE DESPRE IMOBILUL NR. 200665**

Oficiul de Cadastru și Publicitate Imobiliară HUNEDOARA
Biroul de Cadastru și Publicitate Imobiliară Brad

A. Partea I. Descrierea imobilului

TEREN Extravilan

Adresa: Jud. Hunedoara

Nr. Crt	Nr cadastral Nr. topografic	Suprafața* (mp)	Observații / Referințe
A1		10.626	Sector cadastral:3 Teren neimprejmuit;

B. Partea II. Proprietari și acte

Inscrieri privitoare la dreptul de proprietate și alte drepturi reale		Referințe
1 / 18/07/2023		
Act Normativ nr. 7, din 13/03/1996 emis de PARLAMENTUL ROMÂNIEI;		
B1	Intabulare, drept de PROPRIETATE, dobândit prin Lege, cota actuala 1/1 1) COMUNA CRIȘCIOR -REZERVA COMISIEI LOCALE DE FOND FUNCIAR, CIF:4468331	A1

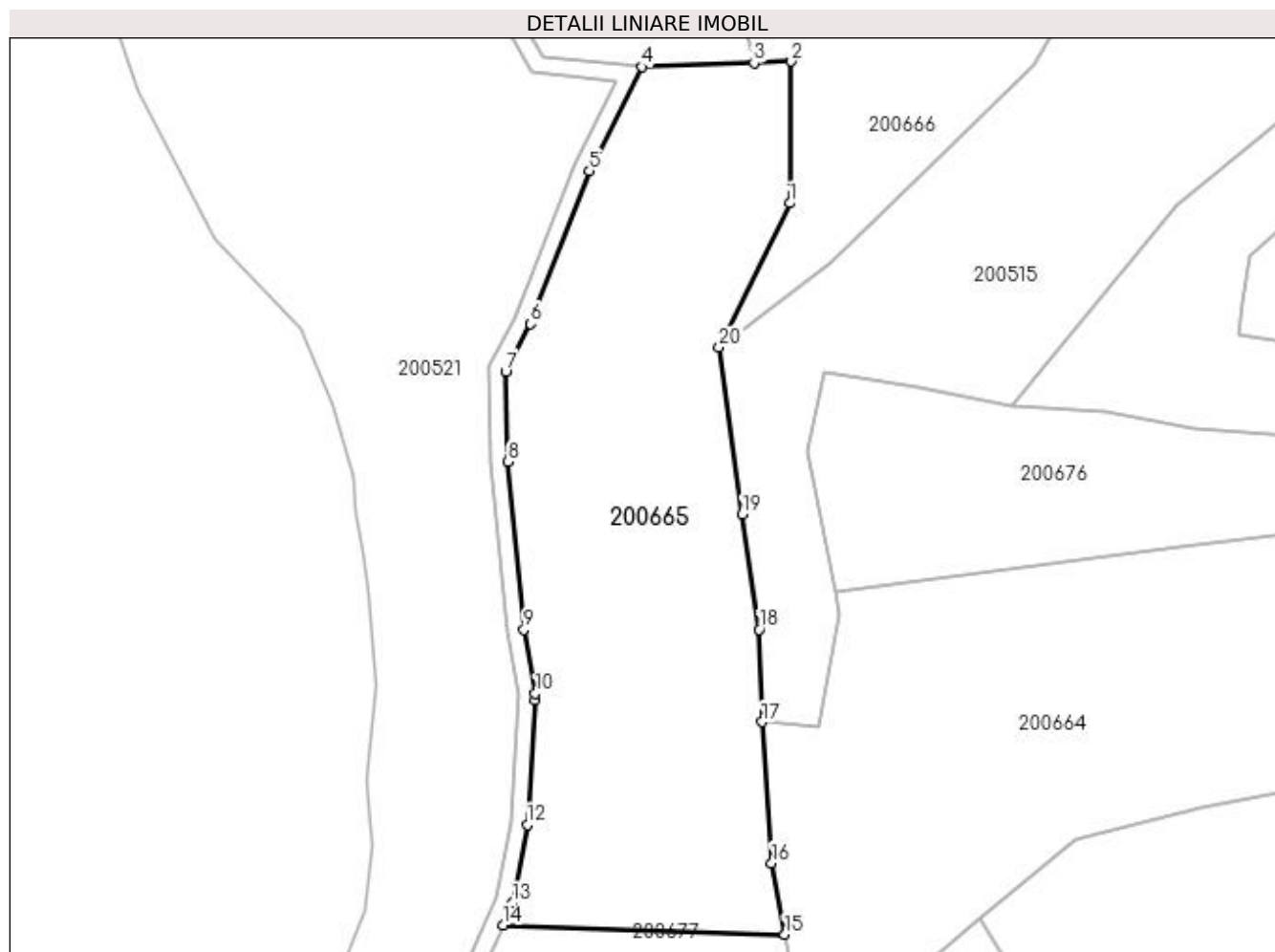
C. Partea III. SARCINI .

Inscrieri privind dezmembramintele dreptului de proprietate, drepturi reale de garanție și sarcini	Referințe
NU SUNT	

Anexa Nr. 1 La Partea I**Teren**

Nr cadastral	Suprafața (mp)*	Observații / Referințe
	10.626	

* Suprafața este determinată în planul de proiecție Stereo 70.

**Date referitoare la teren**

Crt	Categorie folosință	Intra vilan	Suprafața (mp)	Tarla	Parcelă	Nr. topo	Observații / Referințe
1	faneata	NU	10.626	-	-	-	

Lungime Segmente

1) Valorile lungimilor segmentelor sunt obținute din proiecție în plan.

Punct început	X / Y	Punct sfârșit	X / Y	Lungime segment (** (m)
1	334.488,928 521.306,242	2	334.489,311 521.339,623	33.383
2	334.489,311 521.339,623	3	334.480,507 521.339,301	8.809
3	334.480,507 521.339,301	4	334.454,169 521.338,338	26.356
4	334.454,169 521.338,338	5	334.441,69 521.313,847	27.487
5	334.441,69 521.313,847	6	334.427,822 521.277,775	38.646

Punct început	X / Y	Punct sfârșit	X / Y	Lungime segment (** (m)
6	334.427,822 521.277,775	7	334.421,892 521.266,562	12.685
7	334.421,892 521.266,562	8	334.422,509 521.245,26	21.31
8	334.422,509 521.245,26	9	334.426,215 521.205,684	39.749
9	334.426,215 521.205,684	10	334.428,964 521.190,628	15.305
10	334.428,964 521.190,628	11	334.428,87 521.189,146	1.486
11	334.428,87 521.189,146	12	334.427,002 521.159,77	29.434
12	334.427,002 521.159,77	13	334.423,569 521.141,333	18.754
13	334.423,569 521.141,333	14	334.421,241 521.136,048	5.775
14	334.421,241 521.136,048	15	334.487,76 521.133,893	66.554
15	334.487,76 521.133,893	16	334.484,68 521.150,701	17.088
16	334.484,68 521.150,701	17	334.482,347 521.183,928	33.309
17	334.482,347 521.183,928	18	334.481,685 521.205,756	21.838
18	334.481,685 521.205,756	19	334.477,717 521.232,876	27.409
19	334.477,717 521.232,876	20	334.472,251 521.272,287	39.788
20	334.472,251 521.272,287	1	334.488,928 521.306,242	37.83

** Lungimile segmentelor sunt determinate în planul de proiecție Stereo 70 și sunt rotunjite la 1 milimetru.

*** Distanța dintre puncte este formată din segmente cumulate ce sunt mai mici decât valoarea 1 milimetru.

**DATE DESPRE IMOBILUL NR. 200666**

Oficiul de Cadastru și Publicitate Imobiliară HUNEDOARA
Biroul de Cadastru și Publicitate Imobiliară Brad

A. Partea I. Descrierea imobilului

TEREN Extravilan

Adresa: Jud. Hunedoara

Nr. Crt	Nr cadastral Nr. topografic	Suprafața* (mp)	Observații / Referințe
A1		11.231	Sector cadastral:3 Teren neimprejmuit;

B. Partea II. Proprietari și acte

Inscrieri privitoare la dreptul de proprietate și alte drepturi reale		Referințe
1 / 18/07/2023		
Act Normativ nr. 7, din 13/03/1996 emis de PARLAMENTUL ROMÂNIEI;		
B1	Intabulare, drept de PROPRIETATE, dobândit prin Lege, cota actuala 1/1	A1
	1) COMUNA CRÎȘCIOR -REZERVA COMISIEI LOCALE DE FOND FUNCİAR, CIF:4468331	

C. Partea III. SARCINI .

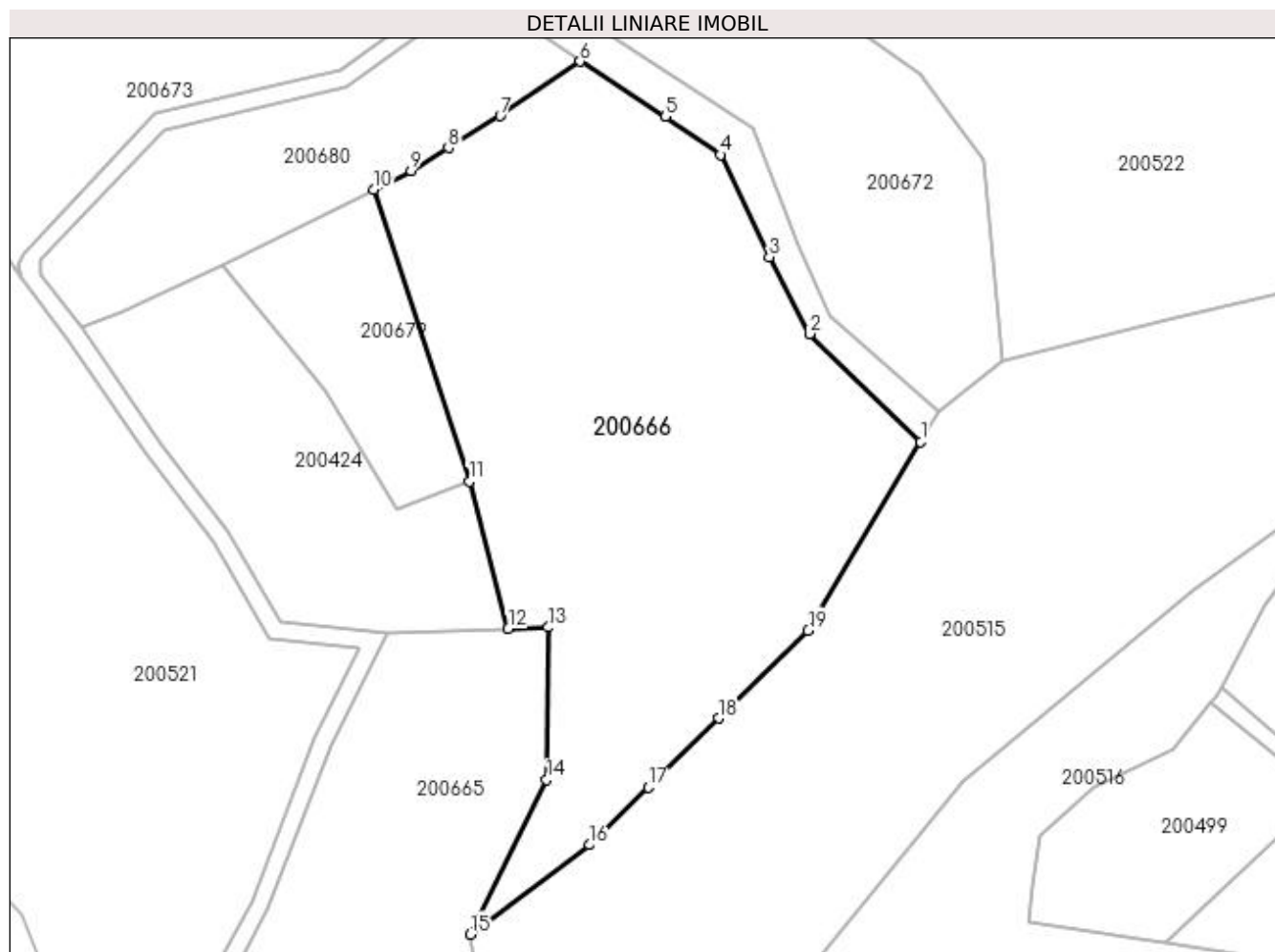
Inscrieri privind dezmembramintele dreptului de proprietate, drepturi reale de garanție și sarcini	Referințe
NU SUNT	

Anexa Nr. 1 La Partea I

Teren

Nr cadastral	Suprafața (mp)*	Observații / Referințe
	11.231	

* Suprafața este determinată în planul de proiecție Stereo 70.



Date referitoare la teren

Crt	Categorie folosință	Intravilan	Suprafața (mp)	Tarla	Parcelă	Nr. topo	Observații / Referințe
1	faneata	NU	11.231	-	-	-	

Lungime Segmente

1) Valorile lungimilor segmentelor sunt obținute din proiecție în plan.

Punct început	X / Y	Punct sfârșit	X / Y	Lungime segment (** (m)
1	334.571,058 521.380,308	2	334.546,634 521.404,01	34.034
2	334.546,634 521.404,01	3	334.537,827 521.420,887	19.036
3	334.537,827 521.420,887	4	334.527,092 521.443,267	24.821
4	334.527,092 521.443,267	5	334.515,003 521.451,711	14.746
5	334.515,003 521.451,711	6	334.496,286 521.463,765	22.263

Punct început	X / Y	Punct sfârșit	X / Y	Lungime segment (** (m)
6	334.496,286 521.463,765	7	334.478,761 521.451,808	21.215
7	334.478,761 521.451,808	8	334.467,387 521.444,802	13.359
8	334.467,387 521.444,802	9	334.459,192 521.439,754	9.625
9	334.459,192 521.439,754	10	334.450,951 521.435,643	9.209
10	334.450,951 521.435,643	11	334.471,998 521.371,61	67.403
11	334.471,998 521.371,61	12	334.480,507 521.339,301	33.411
12	334.480,507 521.339,301	13	334.489,311 521.339,623	8.809
13	334.489,311 521.339,623	14	334.488,928 521.306,242	33.383
14	334.488,928 521.306,242	15	334.472,251 521.272,287	37.83
15	334.472,251 521.272,287	16	334.498,392 521.291,933	32.701
16	334.498,392 521.291,933	17	334.511,238 521.304,527	17.99
17	334.511,238 521.304,527	18	334.526,672 521.319,658	21.614
18	334.526,672 521.319,658	19	334.546,38 521.338,979	27.598
19	334.546,38 521.338,979	1	334.571,058 521.380,308	48.136

** Lungimile segmentelor sunt determinate în planul de proiecție Stereo 70 și sunt rotunjite la 1 milimetru.

*** Distanța dintre puncte este formată din segmente cumulate ce sunt mai mici decât valoarea 1 milimetru.

**DATE DESPRE IMOBILUL NR. 200667**

Oficiul de Cadastru și Publicitate Imobiliară HUNEDOARA
Biroul de Cadastru și Publicitate Imobiliară Brad

A. Partea I. Descrierea imobilului

TEREN Extravilan

Adresa: Jud. Hunedoara

Nr. Crt	Nr cadastral Nr. topografic	Suprafața* (mp)	Observații / Referințe
A1		8.550	Sector cadastral:3 Teren neimprejmuit;

B. Partea II. Proprietari și acte

Inscrieri privitoare la dreptul de proprietate și alte drepturi reale		Referințe
1 / 18/07/2023		
Act Administrativ nr. 47188/55, din 19/08/1997 emis de CJPSDPAT HUNEDOARA;		
B1	Intabulare, drept de PROPRIETATE, dobandit prin Reconstituire, cota actuala 1/1 1) DINEȘ NICOLAE 2) DINEȘ IOAN	A1

C. Partea III. SARCINI .

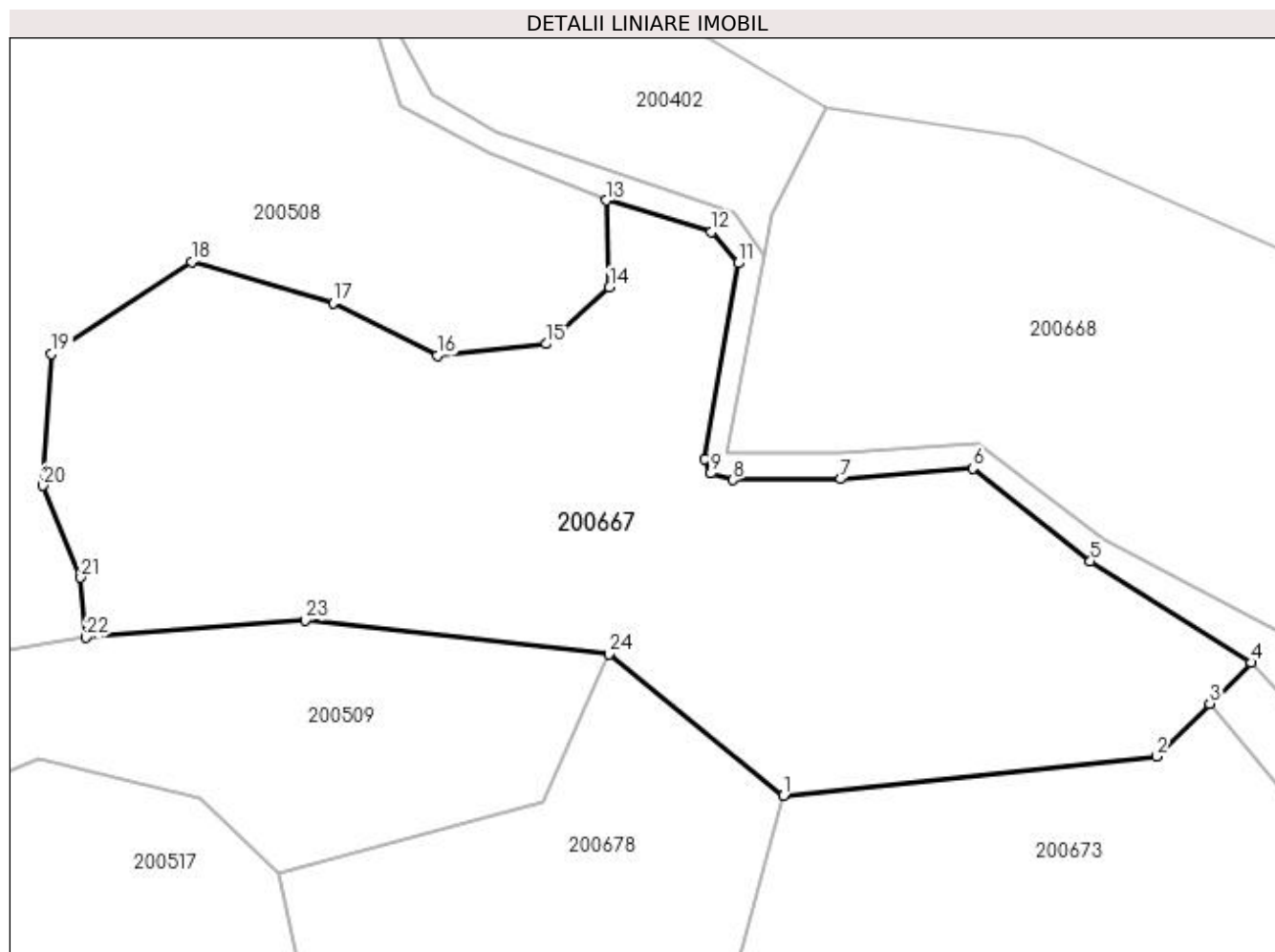
Inscrieri privind dezmembramintele dreptului de proprietate, drepturi reale de garanție și sarcini	Referințe
NU SUNT	

Anexa Nr. 1 La Partea I

Teren

Nr cadastral	Suprafața (mp)*	Observații / Referințe
	8.550	

* Suprafața este determinată în planul de proiecție Stereo 70.



Date referitoare la teren

Crt	Categorie folosință	Intra vilan	Suprafața (mp)	Tarla	Parcelă	Nr. topo	Observații / Referințe
1	pasune	NU	8.550	4	25/1/3	-	

Lungime Segmente

1) Valorile lungimilor segmentelor sunt obținute din proiecție în plan.

Punct început	X / Y	Punct sfârșit	X / Y	Lungime segment (** (m)
1	334.369,267 521.501,461	2	334.427,074 521.507,509	58.122
3	334.435,348 521.515,703	4	334.441,76 521.522,054	9.025
5	334.416,827 521.537,751	6	334.398,572 521.552,14	23.245
7	334.378,074 521.550,503	8	334.361,381 521.550,356	16.693
9	334.357,92 521.551,374	10	334.356,954 521.553,626	2.451

Punct început	X / Y	Punct sfârșit	X / Y	Lungime segment (** (m)
2	334.427,074 521.507,509	3	334.435,348 521.515,703	11.645
4	334.441,76 521.522,054	5	334.416,827 521.537,751	29.463
6	334.398,572 521.552,14	7	334.378,074 521.550,503	20.564
8	334.361,381 521.550,356	9	334.357,92 521.551,374	3.607
10	334.356,954 521.553,626	11	334.362,194 521.583,97	30.794

Punct început	X / Y	Punct sfârșit	X / Y	Lungime segment (** (m)
11	334.362,194 521.583,97	12	334.358,047 521.588,825	6.384
13	334.341,716 521.593,707	14	334.342,245 521.580,213	13.504
15	334.332,456 521.571,482	16	334.315,522 521.569,63	17.034
17	334.299,383 521.577,832	18	334.277,422 521.584,182	22.86
19	334.255,726 521.569,894	20	334.254,403 521.549,522	20.416
21	334.260,224 521.535,234	22	334.261,018 521.525,974	9.294
23	334.295,017 521.528,581	24	334.342,14 521.523,366	47.412

Punct început	X / Y	Punct sfârșit	X / Y	Lungime segment (** (m)
12	334.358,047 521.588,825	13	334.341,716 521.593,707	17.045
14	334.342,245 521.580,213	15	334.332,456 521.571,482	13.118
16	334.315,522 521.569,63	17	334.299,383 521.577,832	18.104
18	334.277,422 521.584,182	19	334.255,726 521.569,894	25.978
20	334.254,403 521.549,522	21	334.260,224 521.535,234	15.428
22	334.261,018 521.525,974	23	334.295,017 521.528,581	34.098
24	334.342,14 521.523,366	1	334.369,267 521.501,461	34.867

** Lungimile segmentelor sunt determinate în planul de proiecție Stereo 70 și sunt rotunjite la 1 milimetru.

*** Distanța dintre puncte este formată din segmente cumulate ce sunt mai mici decât valoarea 1 milimetru.

**DATE DESPRE IMOBILUL NR. 200668**

Oficiul de Cadastru și Publicitate Imobiliară HUNEDOARA
Biroul de Cadastru și Publicitate Imobiliară Brad

A. Partea I. Descrierea imobilului

TEREN Extravilan

Adresa: Jud. Hunedoara

Nr. Crt	Nr cadastral Nr. topografic	Suprafața* (mp)	Observații / Referințe
A1	62111	8.150	Sector cadastral:3 Teren neimprejmuit;

B. Partea II. Proprietari și acte

Inscrieri privitoare la dreptul de proprietate și alte drepturi reale		Referințe
23327 / 11/12/2020		
Act Notarial nr. aut 1451, din 10/12/2020 emis de Petruica Simona Adriana;		
B2	Intabulare, drept de PROPRIETATEcu titlu donație, dobandit prin Conventie, cota actuala 1/1 1) RONCEA FLORIN-SANDU, bun propriu	A1

C. Partea III. SARCINI .

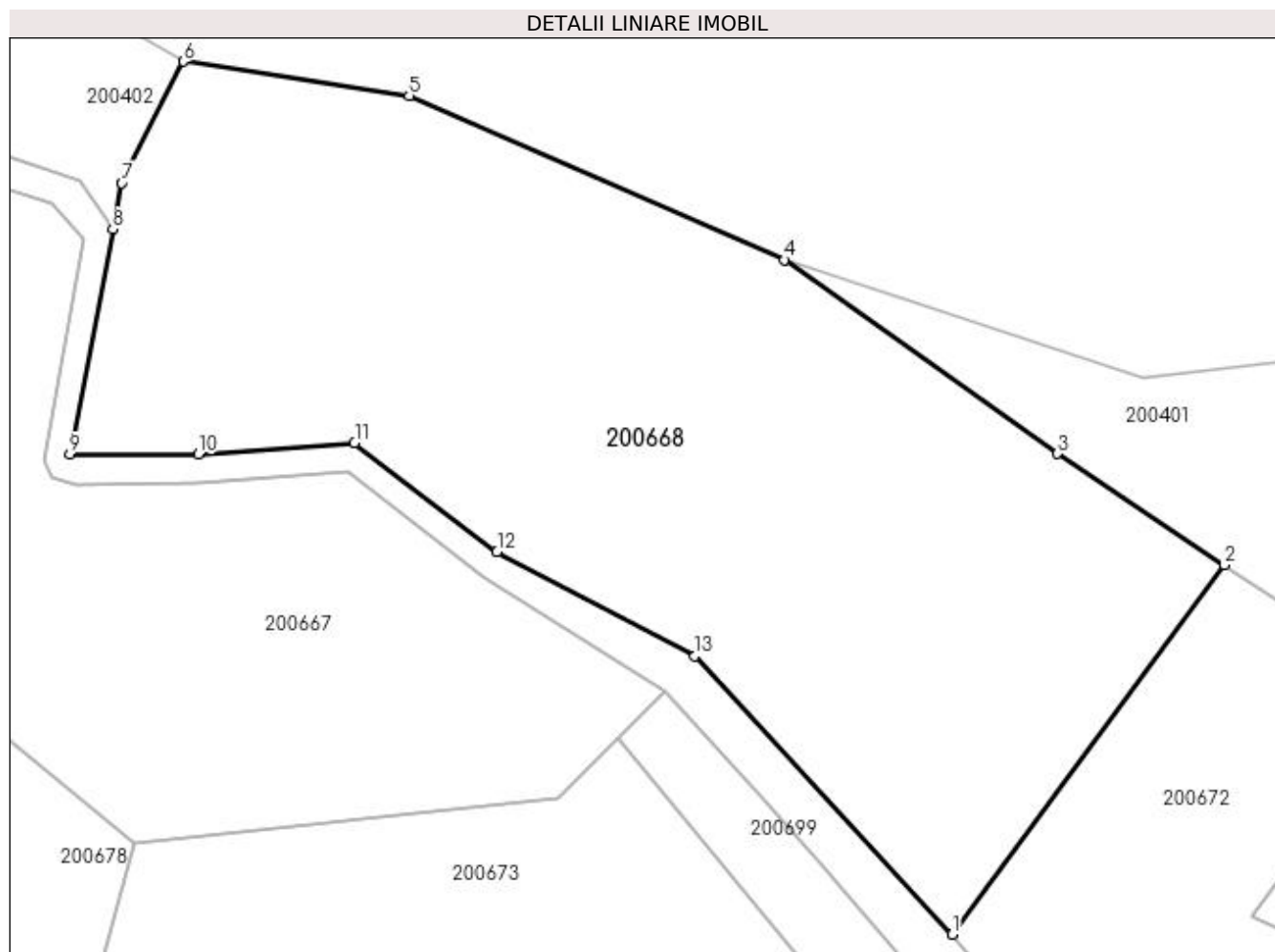
Inscrieri privind dezmembramintele dreptului de proprietate, drepturi reale de garanție și sarcini	Referințe
NU SUNT	

Anexa Nr. 1 La Partea I

Teren

Nr cadastral	Suprafața (mp)*	Observații / Referințe
62111	8.150	

* Suprafața este determinată în planul de proiecție Stereo 70.



Date referitoare la teren

Crt	Categorie folosință	Intravilan	Suprafața (mp)	Tarla	Parcelă	Nr. topo	Observații / Referințe
1	pasune	NU	8.150	2	14/2	-	

Lungime Segmente

1) Valorile lungimilor segmentelor sunt obținute din proiecție în plan.

Punct început	X / Y	Punct sfârșit	X / Y	Lungime segment (** (m)
1	334.481,048 521.488,907	2	334.518,247 521.539,377	62.698
2	334.518,247 521.539,377	3	334.495,386 521.554,558	27.442
3	334.495,386 521.554,558	4	334.458,1 521.581,056	45.743
4	334.458,1 521.581,056	5	334.406,792 521.603,486	55.997
5	334.406,792 521.603,486	6	334.375,927 521.608,144	31.214

Punct început	X / Y	Punct sfârșit	X / Y	Lungime segment (** (m)
6	334.375,927 521.608,144	7	334.367,507 521.591,565	18.594
7	334.367,507 521.591,565	8	334.366,297 521.585,242	6.438
8	334.366,297 521.585,242	9	334.360,414 521.554,501	31.299
9	334.360,414 521.554,501	10	334.377,952 521.554,501	17.538
10	334.377,952 521.554,501	11	334.399,328 521.556,068	21.433
11	334.399,328 521.556,068	12	334.418,813 521.541,169	24.529
12	334.418,813 521.541,169	13	334.445,864 521.526,939	30.566
13	334.445,864 521.526,939	1	334.481,048 521.488,907	51.811

** Lungimile segmentelor sunt determinate în planul de proiecție Stereo 70 și sunt rotunjite la 1 milimetru.

*** Distanța dintre puncte este formată din segmente cumulate ce sunt mai mici decât valoarea 1 milimetru.

**DATE DESPRE IMOBILUL NR. 200669**

Oficiul de Cadastru și Publicitate Imobiliară HUNEDOARA
Biroul de Cadastru și Publicitate Imobiliară Brad

A. Partea I. Descrierea imobilului

TEREN Extravilan

Adresa: Jud. Hunedoara

Nr. Crt	Nr cadastral Nr. topografic	Suprafața* (mp)	Observații / Referințe
A1		6.750	Sector cadastral:3 Teren neimprejmuit;

B. Partea II. Proprietari și acte

Inscrieri privitoare la dreptul de proprietate și alte drepturi reale	Referințe
1 / 17/07/2023	
Act Administrativ nr. 46169/36, din 20/11/1996 emis de CJPSDPAT HUNEDOARA;	
B1	A1
Intabulare, drept de PROPRIETATE, dobandit prin Reconstituire, cota actuala 1/1 1) VÂRDEA SABIN	

C. Partea III. SARCINI .

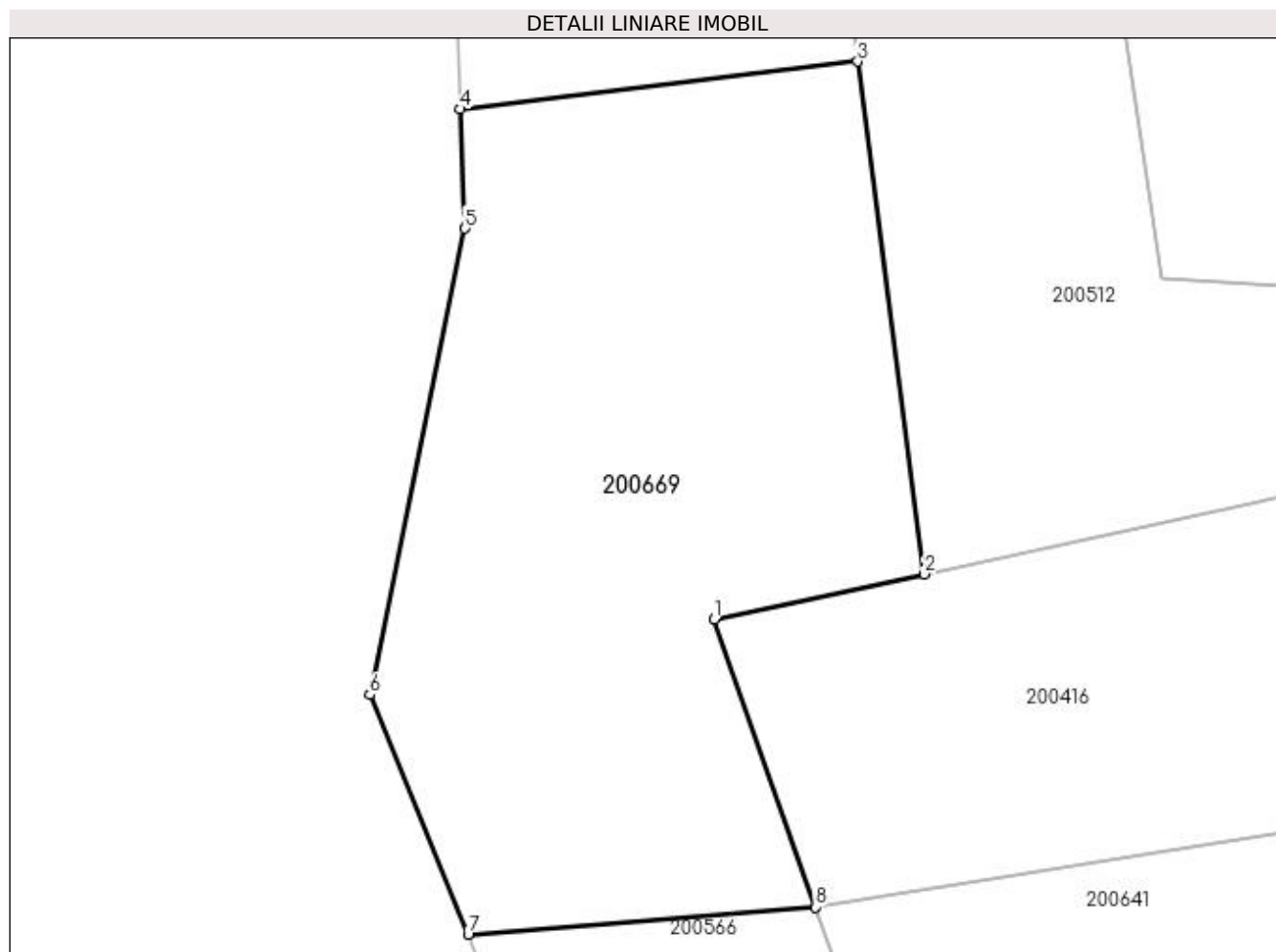
Inscrieri privind dezmembramintele dreptului de proprietate, drepturi reale de garanție și sarcini	Referințe
NU SUNT	

Anexa Nr. 1 La Partea I

Teren

Nr cadastral	Suprafața (mp)*	Observații / Referințe
	6.750	

* Suprafața este determinată în planul de proiecție Stereo 70.



Date referitoare la teren

Crt	Categorie folosință	Intra vilan	Suprafața (mp)	Tarla	Parcelă	Nr. topo	Observații / Referințe
1	pasune	NU	6.750	20	818/2/15	-	

Lungime Segmente

1) Valorile lungimilor segmentelor sunt obținute din proiecție în plan.

Punct început	X / Y	Punct sfârșit	X / Y	Lungime segment (** (m)
1	334.365,579 520.739,418	2	334.394,821 520.745,71	29.912
2	334.394,821 520.745,71	3	334.385,568 520.816,89	71.779
3	334.385,568 520.816,89	4	334.330,34 520.810,291	55.62
4	334.330,34 520.810,291	5	334.330,97 520.793,679	16.624
5	334.330,97 520.793,679	6	334.317,759 520.728,937	66.076

Punct început	X / Y	Punct sfârșit	X / Y	Lungime segment (** (m)
6	334.317,759 520.728,937	7	334.331,417 520.695,668	35.963
7	334.331,417 520.695,668	8	334.379,666 520.699,44	48.397
8	334.379,666 520.699,44	1	334.365,579 520.739,418	42.387

** Lungimile segmentelor sunt determinate în planul de proiecție Stereo 70 și sunt rotunjite la 1 milimetru.

*** Distanța dintre puncte este formată din segmente cumulate ce sunt mai mici decât valoarea 1 milimetru.

**DATE DESPRE IMOBILUL NR. 200670**

Oficiul de Cadastru și Publicitate Imobiliară HUNEDOARA
Biroul de Cadastru și Publicitate Imobiliară Brad

A. Partea I. Descrierea imobilului

TEREN Extravilan

Adresa: Jud. Hunedoara

Nr. Crt	Nr cadastral Nr. topografic	Suprafața* (mp)	Observații / Referințe
A1		6.610	Sector cadastral:3 Teren neimprejmuit;

B. Partea II. Proprietari și acte

Inscrieri privitoare la dreptul de proprietate și alte drepturi reale	Referințe
1 / 17/07/2023	
Act Administrativ nr. 47188/77, din 02/09/1997 emis de CJPSDPAT HUNEDOARA;	
B1	A1
Intabulare, drept de PROPRIETATE, dobandit prin Reconstituire, cota actuala 1/1 1) MATEI IOAN	

C. Partea III. SARCINI .

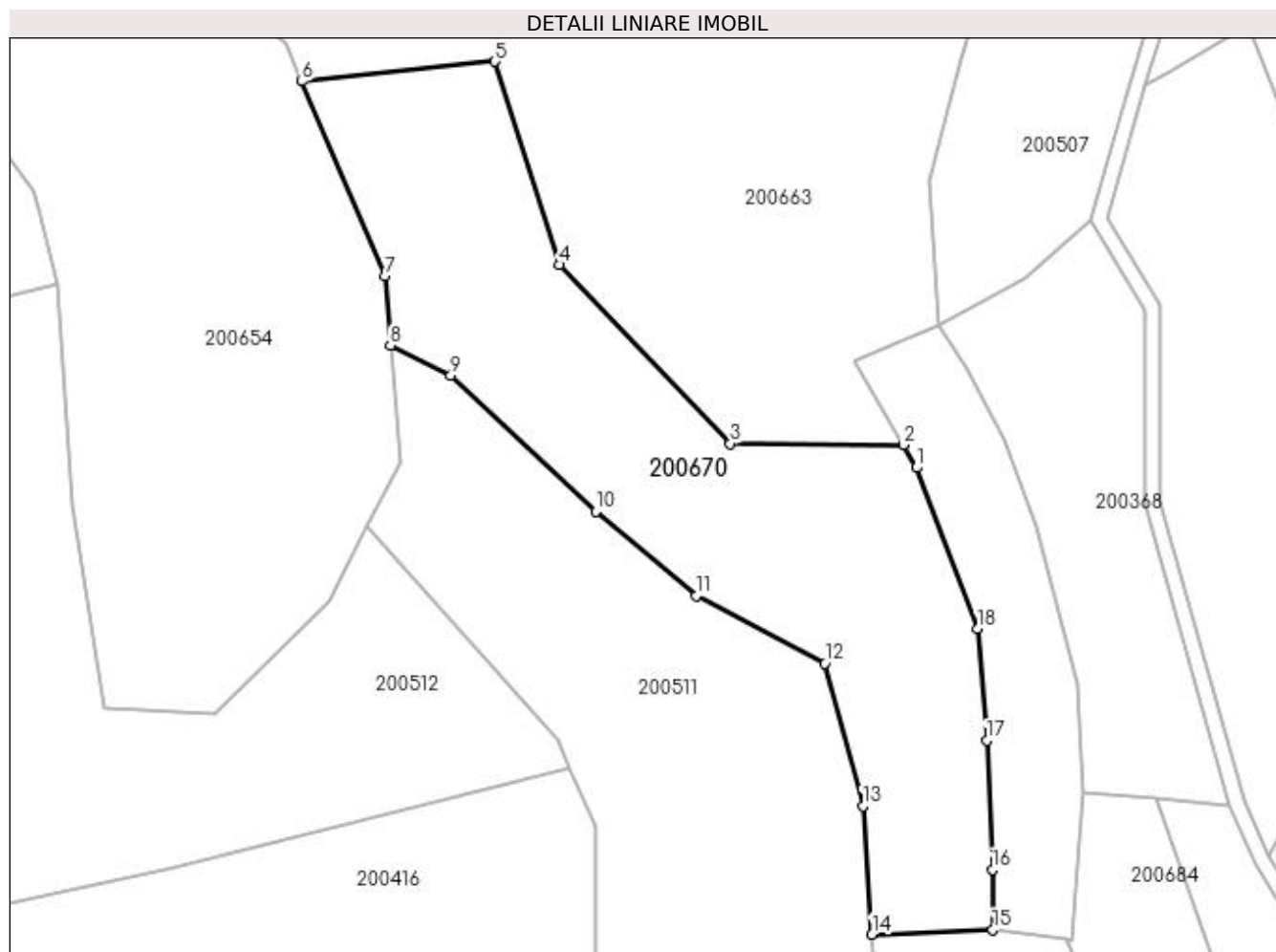
Inscrieri privind dezmembramintele dreptului de proprietate, drepturi reale de garanție și sarcini	Referințe
NU SUNT	

Anexa Nr. 1 La Partea I

Teren

Nr cadastral	Suprafața (mp)*	Observații / Referințe
	6.610	

* Suprafața este determinată în planul de proiecție Stereo 70.



Date referitoare la teren

Crt	Categorie folosință	Intravilan	Suprafața (mp)	Tarla	Parcelă	Nr. topo	Observații / Referințe
1	pasune	NU	6.610	20	818/2/3	-	

Lungime Segmente

1) Valorile lungimilor segmentelor sunt obținute din proiecție în plan.

Punct început	X / Y	Punct sfârșit	X / Y	Lungime segment (** (m)
1	334.585,582 520.833,281	2	334.583,055 520.837,664	5.059
2	334.583,055 520.837,664	3	334.549,489 520.837,948	33.568
3	334.549,489 520.837,948	4	334.516,378 520.872,634	47.953
4	334.516,378 520.872,634	5	334.503,752 520.912,094	41.431
5	334.503,752 520.912,094	6	334.466,206 520.908,244	37.743

Punct început	X / Y	Punct sfârșit	X / Y	Lungime segment (** (m)
6	334.466,206 520.908,244	7	334.482,347 520.870,396	41.145
7	334.482,347 520.870,396	8	334.483,453 520.856,997	13.445
8	334.483,453 520.856,997	9	334.495,196 520.851,206	13.093
9	334.495,196 520.851,206	10	334.523,345 520.824,732	38.643
10	334.523,345 520.824,732	11	334.542,827 520.808,38	25.434
11	334.542,827 520.808,38	12	334.567,846 520.795,279	28.242
12	334.567,846 520.795,279	13	334.575,184 520.767,561	28.674
13	334.575,184 520.767,561	14	334.576,99 520.742,698	24.928
14	334.576,99 520.742,698	15	334.600,414 520.743,635	23.443
15	334.600,414 520.743,635	16	334.600,34 520.755,281	11.646
16	334.600,34 520.755,281	17	334.599,264 520.780,317	25.06
17	334.599,264 520.780,317	18	334.597,395 520.802,055	21.818
18	334.597,395 520.802,055	1	334.585,582 520.833,281	33.386

** Lungimile segmentelor sunt determinate în planul de proiecție Stereo 70 și sunt rotunjite la 1 milimetru.

*** Distanța dintre puncte este formată din segmente cumulate ce sunt mai mici decât valoarea 1 milimetru.

**DATE DESPRE IMOBILUL NR. 200671**

Oficiul de Cadastru și Publicitate Imobiliară HUNEDOARA
Biroul de Cadastru și Publicitate Imobiliară Brad

A. Partea I. Descrierea imobilului

TEREN Extravilan

Adresa: Jud. Hunedoara

Nr. Crt	Nr cadastral Nr. topografic	Suprafața* (mp)	Observații / Referințe
A1		6.370	Sector cadastral:3 Teren neimprejmuit;

B. Partea II. Proprietari și acte

Inscrieri privitoare la dreptul de proprietate și alte drepturi reale	Referințe
1 / 17/07/2023	
Act Administrativ nr. 47188/37, din 25/07/1997 emis de CJPSDPAT HUNEDOARA;	
B1	A1
Intabulare, drept de PROPRIETATE, dobandit prin Reconstituire, cota actuala 1/1 1) MATEI TRAIAN	

C. Partea III. SARCINI .

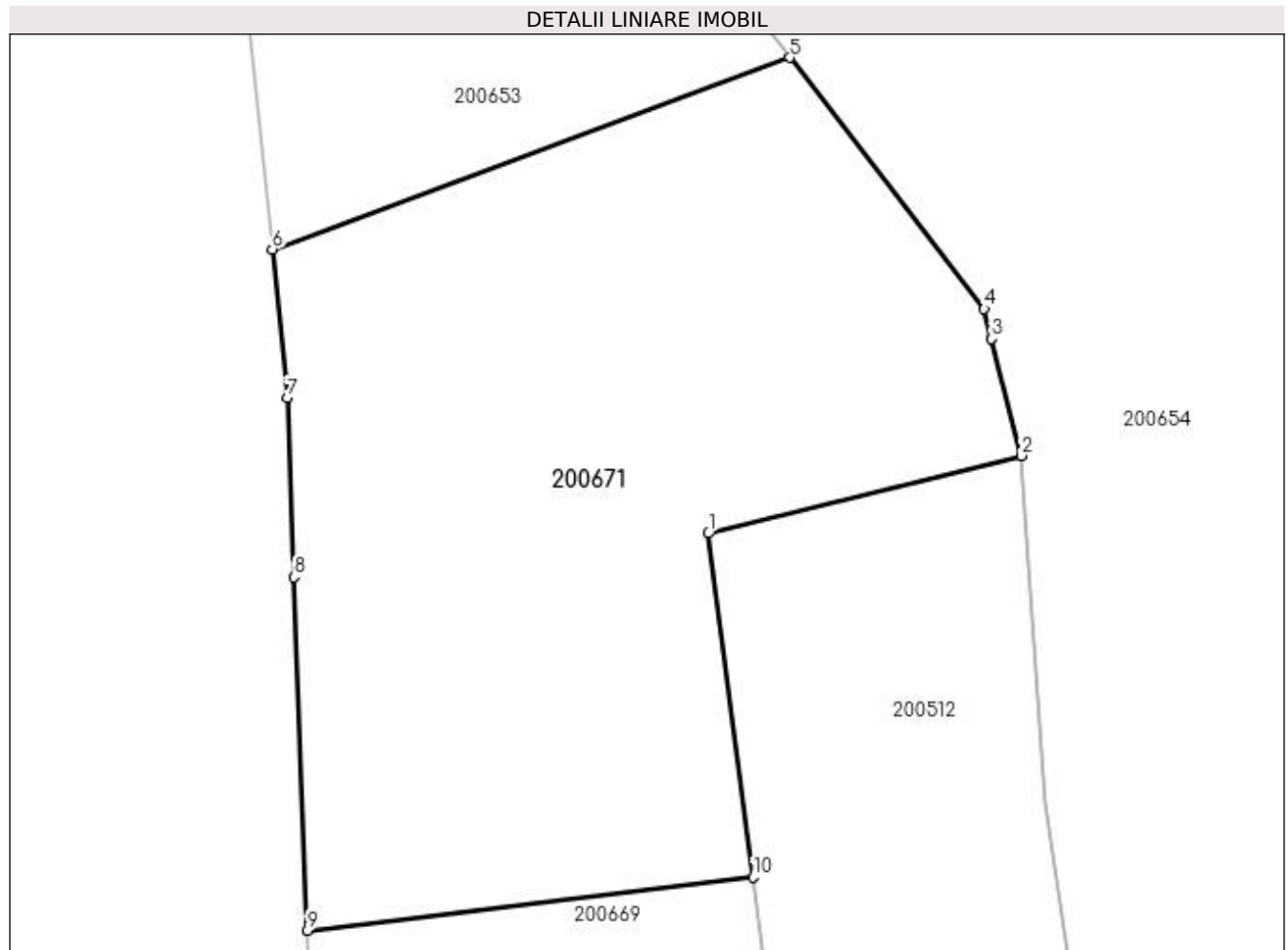
Inscrieri privind dezmembramintele dreptului de proprietate, drepturi reale de garanție și sarcini	Referințe
NU SUNT	

Anexa Nr. 1 La Partea I

Teren

Nr cadastral	Suprafața (mp)*	Observații / Referințe
	6.370	

* Suprafața este determinată în planul de proiecție Stereo 70.



Date referitoare la teren

Crt	Categorie folosință	Intra vilan	Suprafața (mp)	Tarla	Parcelă	Nr. topo	Observații / Referințe
1	pasune	NU	6.370	20	818/2/14	-	

Lungime Segmente

1) Valorile lungimilor segmentelor sunt obținute din proiecție în plan.

Punct început	X / Y	Punct sfârșit	X / Y	Lungime segment (** (m)
1	334.380,033 520.859,462	2	334.418,847 520.869,074	39.986
2	334.418,847 520.869,074	3	334.415,156 520.883,574	14.963
3	334.415,156 520.883,574	4	334.414,216 520.887,264	3.808
4	334.414,216 520.887,264	5	334.390,102 520.918,379	39.366
5	334.390,102 520.918,379	6	334.325,987 520.894,653	68.364

Punct început	X / Y	Punct sfârșit	X / Y	Lungime segment (** (m)
6	334.325,987 520.894,653	7	334.327,84 520.876,239	18.507
7	334.327,84 520.876,239	8	334.328,681 520.854,044	22.211
8	334.328,681 520.854,044	9	334.330,34 520.810,291	43.785
9	334.330,34 520.810,291	10	334.385,568 520.816,89	55.62
10	334.385,568 520.816,89	1	334.380,033 520.859,462	42.93

** Lungimile segmentelor sunt determinate în planul de proiecție Stereo 70 și sunt rotunjite la 1 milimetru.

*** Distanța dintre puncte este formată din segmente cumulate ce sunt mai mici decât valoarea 1 milimetru.

**DATE DESPRE IMOBILUL NR. 200672**

Oficiul de Cadastru și Publicitate Imobiliară HUNEDOARA
Biroul de Cadastru și Publicitate Imobiliară Brad

A. Partea I. Descrierea imobilului

TEREN Extravilan

Adresa: Jud. Hunedoara

Nr. Crt	Nr cadastral Nr. topografic	Suprafața* (mp)	Observații / Referințe
A1	62110	6.000	Sector cadastral:3 Teren imprejmuit;

B. Partea II. Proprietari și acte

Inscrieri privitoare la dreptul de proprietate și alte drepturi reale		Referințe
23326 / 11/12/2020		
Act Notarial nr. AUT 1451, din 10/12/2020 emis de Petruica Simona Adriana;		
B2	Intabulare, drept de PROPRIETATEcu titlu donație, dobandit prin Conventie, cota actuala 1/1 1) RONCEA FLORIN-SANDU, bun propriu	A1

C. Partea III. SARCINI .

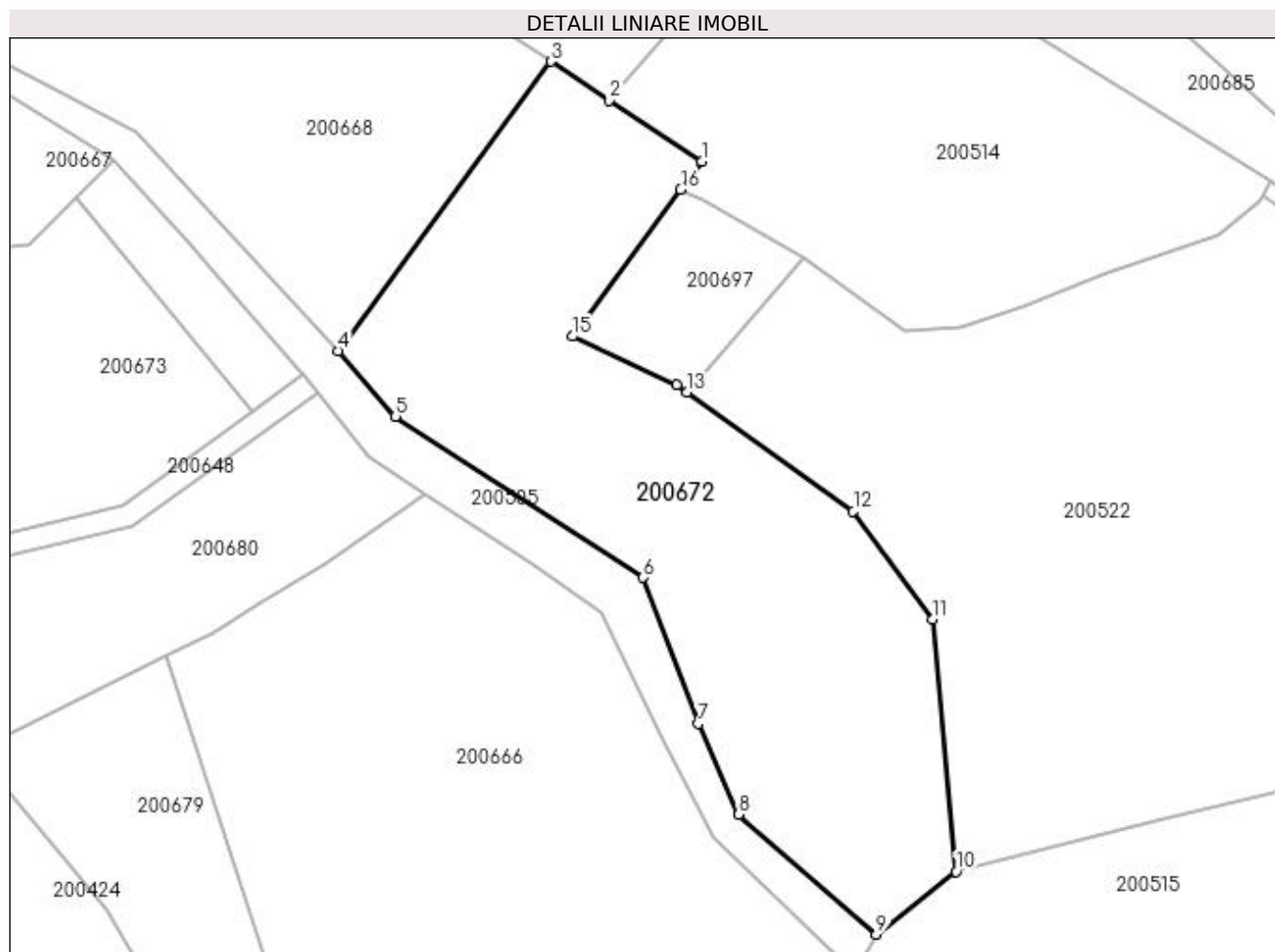
Inscrieri privind dezmembramintele dreptului de proprietate, drepturi reale de garanție și sarcini	Referințe
NU SUNT	

Anexa Nr. 1 La Partea I

Teren

Nr cadastral	Suprafața (mp)*	Observații / Referințe
62110	6.000	

* Suprafața este determinată în planul de proiecție Stereo 70.



Date referitoare la teren

Crt	Categorie folosință	Intravilan	Suprafața (mp)	Tarla	Parcelă	Nr. topo	Observații / Referințe
1	pasune	NU	6.000	2	17/1	-	

Lungime Segmente

1) Valorile lungimilor segmentelor sunt obținute din proiecție în plan.

Punct început	X / Y	Punct sfârșit	X / Y	Lungime segment (** (m)
1	334.544,526 521.521,927	2	334.528,459 521.532,596	19.287
2	334.528,459 521.532,596	3	334.518,247 521.539,377	12.258
3	334.518,247 521.539,377	4	334.481,048 521.488,907	62.698
4	334.481,048 521.488,907	5	334.491,082 521.477,446	15.233
5	334.491,082 521.477,446	6	334.534,294 521.449,282	51.579

Punct început	X / Y	Punct sfârșit	X / Y	Lungime segment (** (m)
6	334.534,294 521.449,282	7	334.543,977 521.423,796	27.263
7	334.543,977 521.423,796	8	334.550,977 521.407,938	17.334
8	334.550,977 521.407,938	9	334.575,066 521.387,02	31.904
9	334.575,066 521.387,02	10	334.588,981 521.397,989	17.718
10	334.588,981 521.397,989	11	334.584,907 521.441,978	44.177
11	334.584,907 521.441,978	12	334.571,034 521.460,891	23.455
12	334.571,034 521.460,891	13	334.541,919 521.481,61	35.734
13	334.541,919 521.481,61	14	334.540,145 521.482,872	2.177
14	334.540,145 521.482,872	15	334.521,959 521.491,39	20.082
15	334.521,959 521.491,39	16	334.540,888 521.517,004	31.849
16	334.540,888 521.517,004	1	334.544,526 521.521,927	6.122

** Lungimile segmentelor sunt determinate în planul de proiecție Stereo 70 și sunt rotunjite la 1 milimetru.

*** Distanța dintre puncte este formată din segmente cumulate ce sunt mai mici decât valoarea 1 milimetru.

**DATE DESPRE IMOBILUL NR. 200673**

Oficiul de Cadastru și Publicitate Imobiliară HUNEDOARA
Biroul de Cadastru și Publicitate Imobiliară Brad

A. Partea I. Descrierea imobilului

TEREN Extravilan

Adresa: Jud. Hunedoara

Nr. Crt	Nr cadastral Nr. topografic	Suprafața* (mp)	Observații / Referințe
A1		5.700	Sector cadastral:3 Teren neimprejmuit;

B. Partea II. Proprietari și acte

Inscrieri privitoare la dreptul de proprietate și alte drepturi reale	Referințe
1 / 18/07/2023	
Act Administrativ nr. 24537/70, din 06/09/2002 emis de CJPSDPAT HUNEDOARA;	
B1	A1
Intabulare, drept de PROPRIETATE, dobandit prin Reconstituire, cota actuala 1/1 1) BOGARIU SILVIA	

C. Partea III. SARCINI .

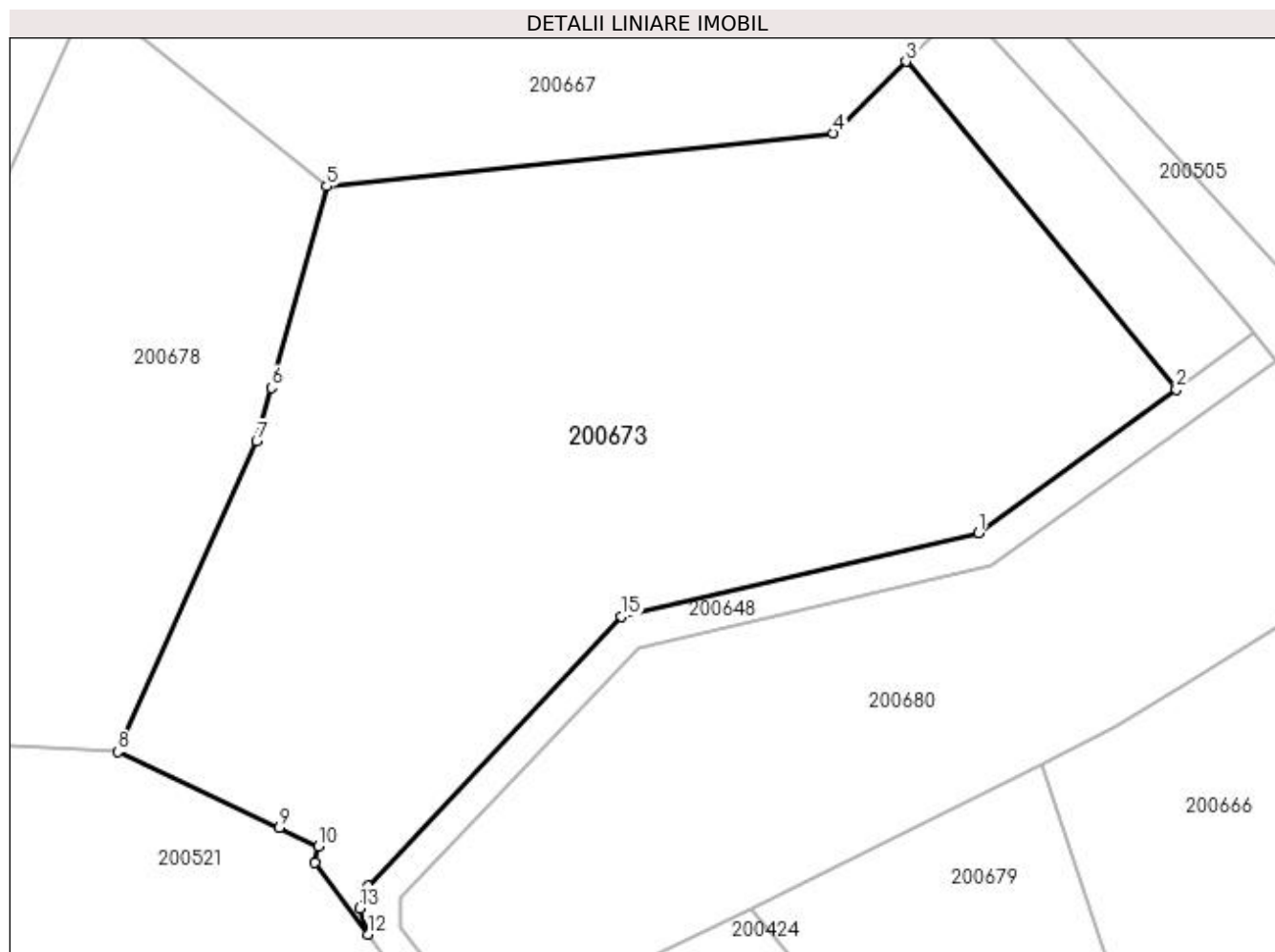
Inscrieri privind dezmembramintele dreptului de proprietate, drepturi reale de garanție și sarcini	Referințe
NU SUNT	

Anexa Nr. 1 La Partea I

Teren

Nr cadastral	Suprafața (mp)*	Observații / Referințe
	5.700	

* Suprafața este determinată în planul de proiecție Stereo 70.



Date referitoare la teren

Crt	Categorie folosință	Intra vilan	Suprafața (mp)	Tarla	Parcelă	Nr. topo	Observații / Referințe
1	padure	NU	5.700	3	26/3	-	

Lungime Segmente

1) Valorile lungimilor segmentelor sunt obținute din proiecție în plan.

Punct început	X / Y	Punct sfârșit	X / Y	Lungime segment (** (m)
1	334.443,652 521.461,933	2	334.466,204 521.478,311	27.871
2	334.466,204 521.478,311	3	334.435,348 521.515,703	48.48
3	334.435,348 521.515,703	4	334.427,074 521.507,509	11.645
4	334.427,074 521.507,509	5	334.369,267 521.501,461	58.122
5	334.369,267 521.501,461	6	334.362,93 521.478,507	23.813

Punct început	X / Y	Punct sfârșit	X / Y	Lungime segment (** (m)
6	334.362,93 521.478,507	7	334.361,243 521.472,396	6.339
7	334.361,243 521.472,396	8	334.345,421 521.436,971	38.798
8	334.345,421 521.436,971	9	334.363,864 521.428,308	20.376
9	334.363,864 521.428,308	10	334.368,313 521.426,218	4.915
10	334.368,313 521.426,218	11	334.367,874 521.424,319	1.949
11	334.367,874 521.424,319	12	334.373,937 521.416,154	10.17
12	334.373,937 521.416,154	13	334.372,994 521.419,106	3.099
13	334.372,994 521.419,106	14	334.374,006 521.421,638	2.726
14	334.374,006 521.421,638	15	334.402,888 521.452,38	42.181
15	334.402,888 521.452,38	1	334.443,652 521.461,933	41.869

** Lungimile segmentelor sunt determinate în planul de proiecție Stereo 70 și sunt rotunjite la 1 milimetru.

*** Distanța dintre puncte este formată din segmente cumulate ce sunt mai mici decât valoarea 1 milimetru.

**DATE DESPRE IMOBILUL NR. 200674**

Oficiul de Cadastru și Publicitate Imobiliară HUNEDOARA
Biroul de Cadastru și Publicitate Imobiliară Brad

A. Partea I. Descrierea imobilului

TEREN Extravilan

Adresa: Jud. Hunedoara

Nr. Crt	Nr cadastral Nr. topografic	Suprafața* (mp)	Observații / Referințe
A1		4.841	Sector cadastral:3 Teren neimprejmuit;

B. Partea II. Proprietari și acte

Inscrieri privitoare la dreptul de proprietate și alte drepturi reale		Referințe
1 / 18/07/2023		
Act Normativ nr. 7, din 13/03/1996 emis de PARLAMENTUL ROMÂNIEI;		
B1	Inscrierea provizorie, drept de PROPRIETATE, dobandit prin Lege, cota actuala 1/1	A1
1) COMUNA CRÎȘCIOR -REZERVA COMISIEI LOCALE DE FOND FUNCJAR, CIF:4468331		

C. Partea III. SARCINI .

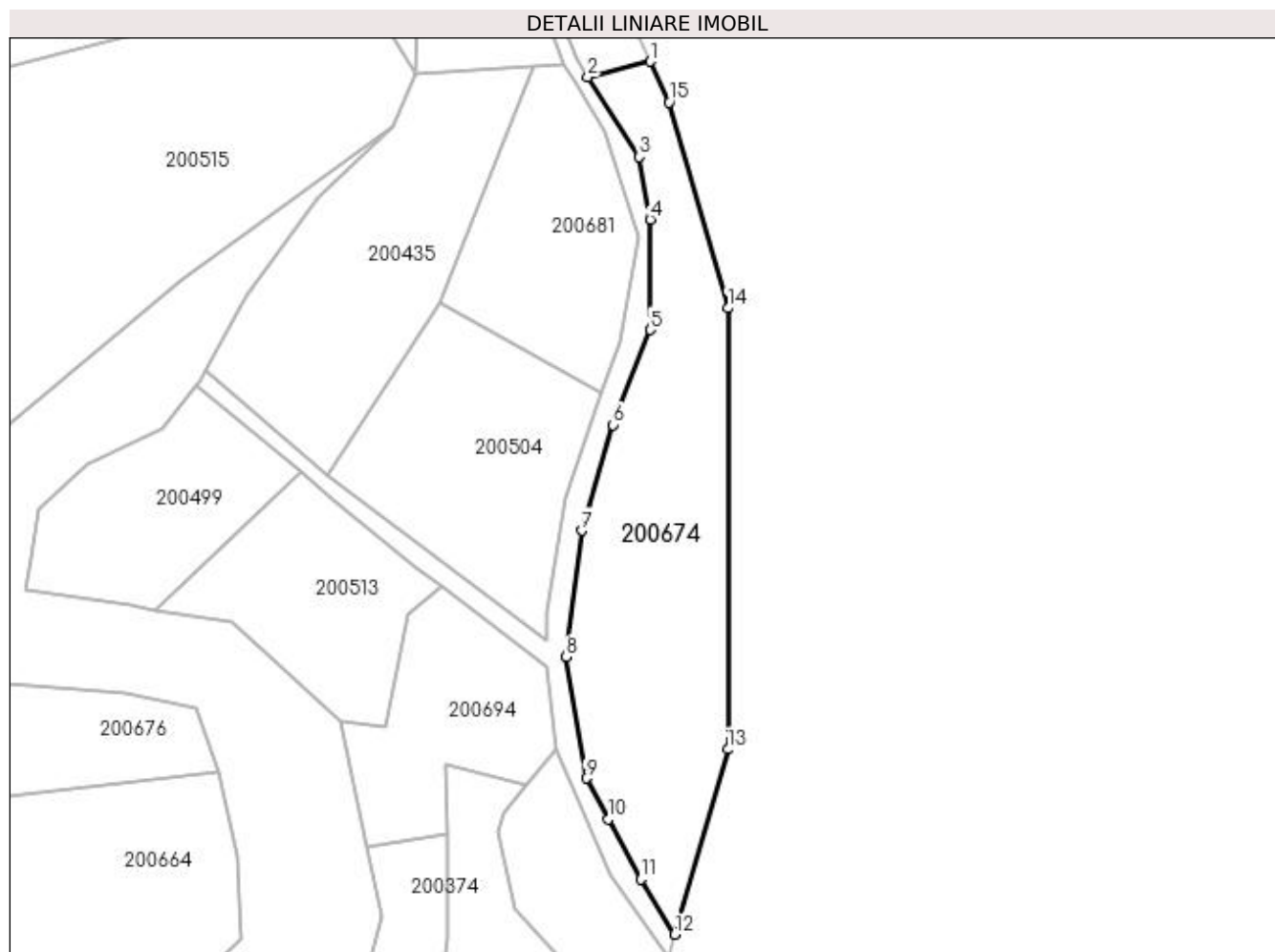
Inscrieri privind dezmembramintele dreptului de proprietate, drepturi reale de garanție și sarcini	Referințe
NU SUNT	

Anexa Nr. 1 La Partea I

Teren

Nr cadastral	Suprafața (mp)*	Observații / Referințe
	4.841	

* Suprafața este determinată în planul de proiecție Stereo 70.



Date referitoare la teren

Crt	Categorie folosință	Intra vilan	Suprafața (mp)	Tarla	Parcelă	Nr. topo	Observații / Referințe
1	faneata	NU	4.841	20	-	-	

Lungime Segmente

1) Valorile lungimilor segmentelor sunt obținute din proiecție în plan.

Punct început	X / Y	Punct sfârșit	X / Y	Lungime segment (** (m)
1	334.741,643 521.399,481	2	334.726,935 521.395,76	15.171
2	334.726,935 521.395,76	3	334.739,166 521.377,038	22.363
3	334.739,166 521.377,038	4	334.741,668 521.362,248	15.0
4	334.741,668 521.362,248	5	334.741,668 521.336,248	26.0
5	334.741,668 521.336,248	6	334.732,919 521.313,9	24.0

Punct început	X / Y	Punct sfârșit	X / Y	Lungime segment (** (m)
6	334.732,919 521.313,9	7	334.725,527 521.288,973	26.0
7	334.725,527 521.288,973	8	334.721,853 521.259,198	30.0
8	334.721,853 521.259,198	9	334.726,579 521.230,586	29.0
9	334.726,579 521.230,586	10	334.731,784 521.220,942	10.959
10	334.731,784 521.220,942	11	334.739,402 521.206,825	16.041
11	334.739,402 521.206,825	12	334.747,482 521.193,854	15.282
12	334.747,482 521.193,854	13	334.760,018 521.237,449	45.361
13	334.760,018 521.237,449	14	334.760,018 521.341,381	103.932
14	334.760,018 521.341,381	15	334.746,102 521.389,908	50.483
15	334.746,102 521.389,908	1	334.741,643 521.399,481	10.561

** Lungimile segmentelor sunt determinate în planul de proiecție Stereo 70 și sunt rotunjite la 1 milimetru.

*** Distanța dintre puncte este formată din segmente cumulate ce sunt mai mici decât valoarea 1 milimetru.

**DATE DESPRE IMOBILUL NR. 200675**

Oficiul de Cadastru și Publicitate Imobiliară HUNEDOARA
Biroul de Cadastru și Publicitate Imobiliară Brad

A. Partea I. Descrierea imobilului

TEREN Extravilan

Adresa: Jud. Hunedoara

Nr. Crt	Nr cadastral Nr. topografic	Suprafața* (mp)	Observații / Referințe
A1		4.820	Sector cadastral:3 Teren neimprejmuit;

B. Partea II. Proprietari și acte

Inscrieri privitoare la dreptul de proprietate și alte drepturi reale	Referințe
1 / 18/07/2023	
Act Normativ nr. 7, din 13/03/1996 emis de PARLAMENTUL ROMÂNIEI;	
B1	Inscrierea provizorie, drept de PROPRIETATE, dobandit prin Lege, cota actuala 1/1
	1) COMUNA CRÎȘCIOR -REZERVA COMISIEI LOCALE DE FOND FUNCJAR, CIF:4468331

C. Partea III. SARCINI .

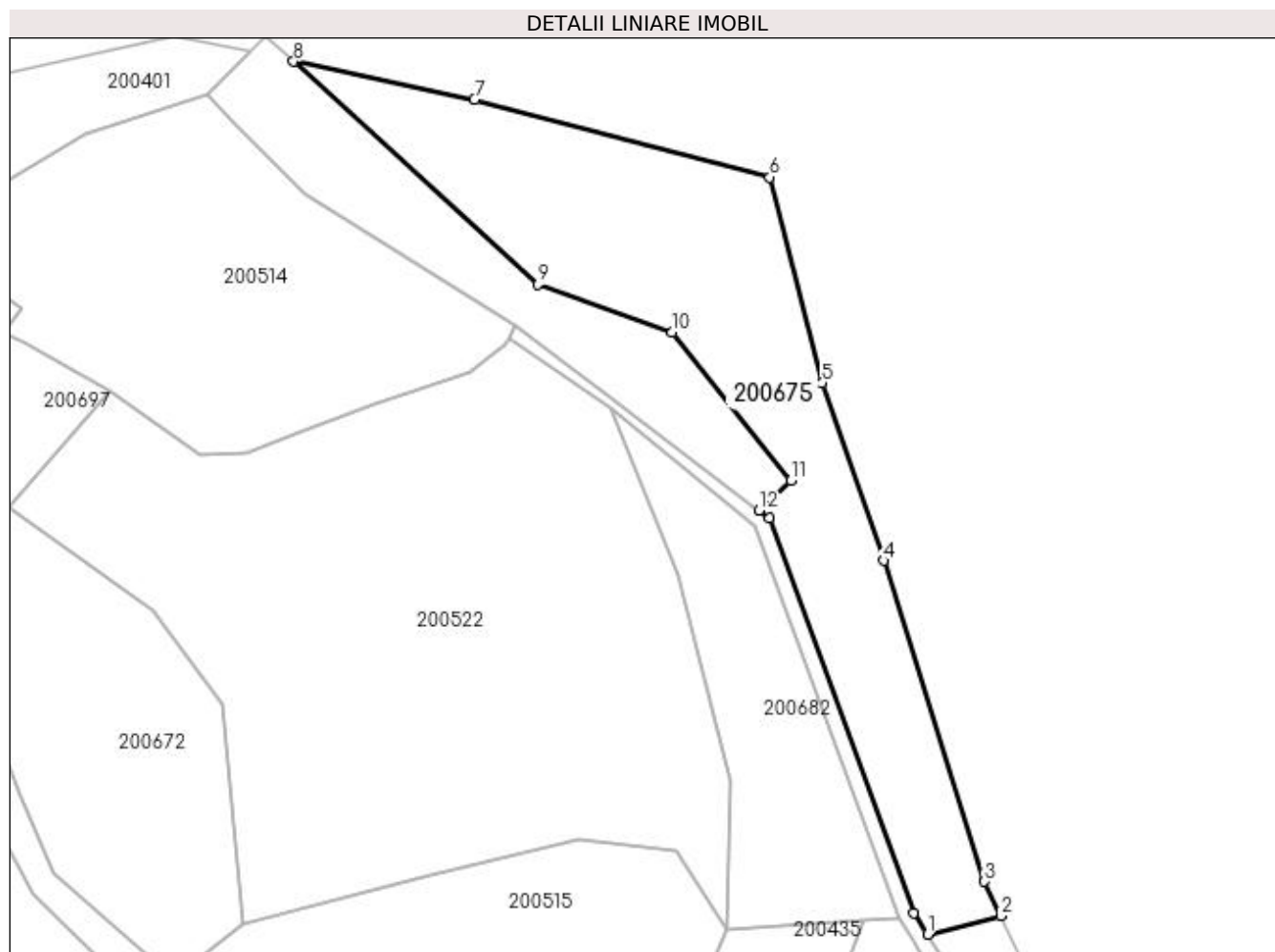
Inscrieri privind dezmembramentele dreptului de proprietate, drepturi reale de garanție și sarcini	Referințe
NU SUNT	

Anexa Nr. 1 La Partea I

Teren

Nr cadastral	Suprafața (mp)*	Observații / Referințe
	4.820	

* Suprafața este determinată în planul de proiecție Stereo 70.



Date referitoare la teren

Crt	Categorie folosință	Intra vilan	Suprafața (mp)	Tarla	Parcelă	Nr. topo	Observații / Referințe
1	faneata	NU	4.820	20	-	-	

Lungime Segmente

1) Valorile lungimilor segmentelor sunt obținute din proiecție în plan.

Punct început	X / Y	Punct sfârșit	X / Y	Lungime segment (** (m)
1	334.726,935 521.395,76	2	334.741,643 521.399,481	15.171
2	334.741,643 521.399,481	3	334.738,427 521.406,384	7.615
3	334.738,427 521.406,384	4	334.718,095 521.470,991	67.731
4	334.718,095 521.470,991	5	334.705,729 521.506,774	37.86
5	334.705,729 521.506,774	6	334.695,178 521.548,196	42.745

Punct început	X / Y	Punct sfârșit	X / Y	Lungime segment (** (m)
6	334.695,178 521.548,196	7	334.635,625 521.563,826	61.57
7	334.635,625 521.563,826	8	334.599,245 521.571,488	37.178
8	334.599,245 521.571,488	9	334.648,403 521.526,663	66.527
9	334.648,403 521.526,663	10	334.675,52 521.516,971	28.797
10	334.675,52 521.516,971	11	334.699,42 521.487,116	38.243
11	334.699,42 521.487,116	12	334.693,006 521.481,128	8.775
12	334.693,006 521.481,128	13	334.695,047 521.479,478	2.624
13	334.695,047 521.479,478	14	334.724,144 521.400,033	84.606
14	334.724,144 521.400,033	1	334.726,935 521.395,76	5.103

** Lungimile segmentelor sunt determinate în planul de proiecție Stereo 70 și sunt rotunjite la 1 milimetru.

*** Distanța dintre puncte este formată din segmente cumulate ce sunt mai mici decât valoarea 1 milimetru.

**DATE DESPRE IMOBILUL NR. 200676**

Oficiul de Cadastru și Publicitate Imobiliară HUNEDOARA
Biroul de Cadastru și Publicitate Imobiliară Brad

A. Partea I. Descrierea imobilului

TEREN Extravilan

Adresa: Jud. Hunedoara

Nr. Crt	Nr cadastral Nr. topografic	Suprafața* (mp)	Observații / Referințe
A1		4.660	Sector cadastral:3 Teren neimprejmuit;

B. Partea II. Proprietari și acte

Inscrieri privitoare la dreptul de proprietate și alte drepturi reale	Referințe
1 / 18/07/2023	
Act Administrativ nr. 47188/38, din 28/07/1997 emis de CJPSDPAT HUNEDOARA;	
B1	A1
Intabulare, drept de PROPRIETATE, dobandit prin Reconstituire, cota actuala 1/1 1) BOGARIU CORNEL	

C. Partea III. SARCINI .

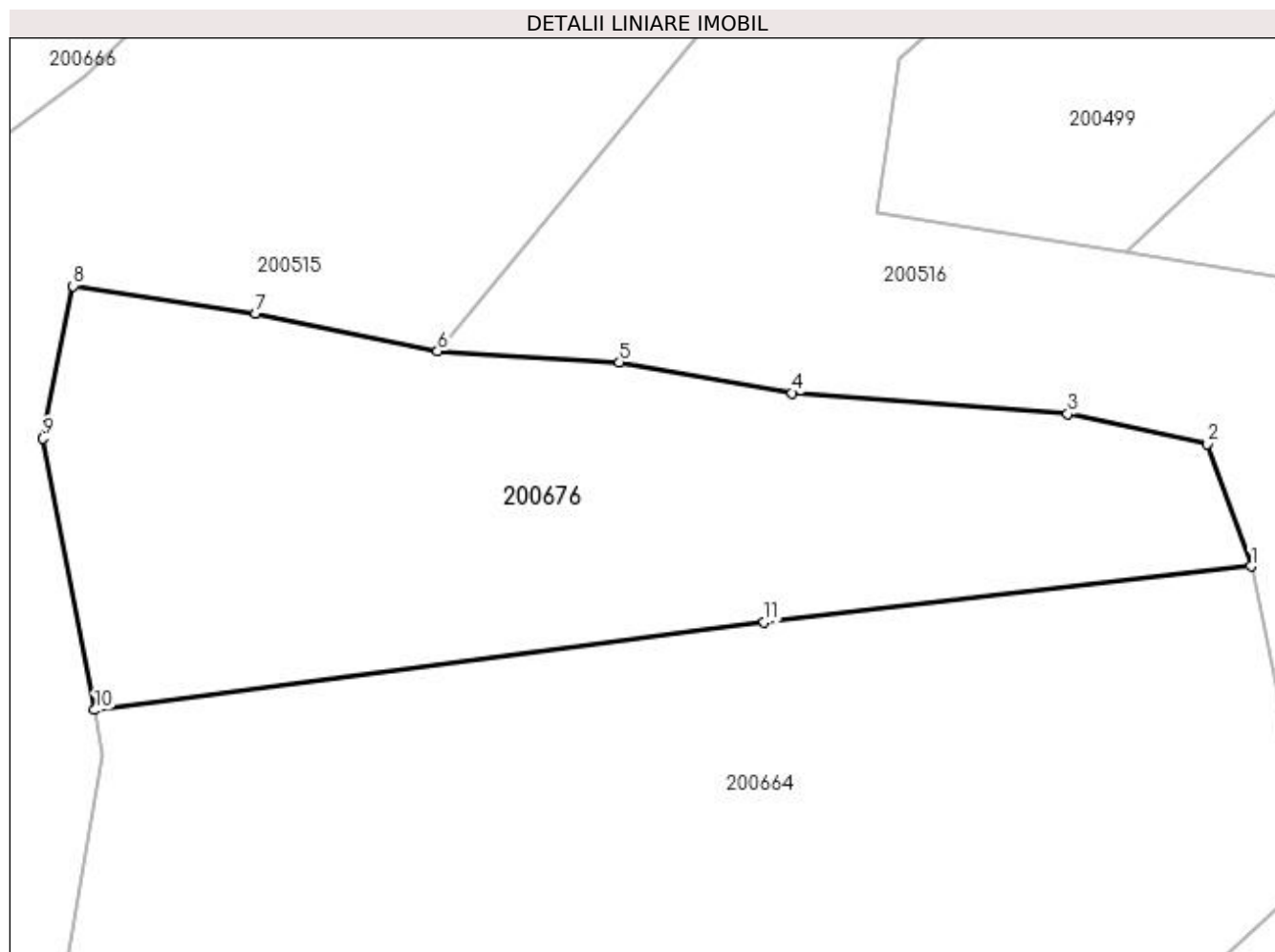
Inscrieri privind dezmembramintele dreptului de proprietate, drepturi reale de garanție și sarcini	Referințe
NU SUNT	

Anexa Nr. 1 La Partea I

Teren

Nr cadastral	Suprafața (mp)*	Observații / Referințe
	4.660	

* Suprafața este determinată în planul de proiecție Stereo 70.



Date referitoare la teren

Crt	Categorie folosință	Intra vilan	Suprafața (mp)	Tarla	Parcelă	Nr. topo	Observații / Referințe
1	pasune	NU	4.660	20	821/2	-	

Lungime Segmente

1) Valorile lungimilor segmentelor sunt obținute din proiecție în plan.

Punct început	X / Y	Punct sfârșit	X / Y	Lungime segment (** (m)
1	334.640,105 521.232,215	2	334.634,813 521.247,098	15.796
2	334.634,813 521.247,098	3	334.617,831 521.250,714	17.363
3	334.617,831 521.250,714	4	334.584,341 521.253,287	33.589
4	334.584,341 521.253,287	5	334.563,318 521.257,007	21.349
5	334.563,318 521.257,007	6	334.541,217 521.258,342	22.142

Punct început	X / Y	Punct sfârșit	X / Y	Lungime segment (** (m)
6	334.541,217 521.258,342	7	334.519,058 521.262,973	22.638
7	334.519,058 521.262,973	8	334.496,899 521.266,28	22.404
8	334.496,899 521.266,28	9	334.493,261 521.247,759	18.875
9	334.493,261 521.247,759	10	334.499,519 521.214,759	33.588
10	334.499,519 521.214,759	11	334.580,929 521.225,469	82.111
11	334.580,929 521.225,469	1	334.640,105 521.232,215	59.56

** Lungimile segmentelor sunt determinate în planul de proiecție Stereo 70 și sunt rotunjite la 1 milimetru.

*** Distanța dintre puncte este formată din segmente cumulate ce sunt mai mici decât valoarea 1 milimetru.

**DATE DESPRE IMOBILUL NR. 200677**

Oficiul de Cadastru și Publicitate Imobiliară HUNEDOARA
Biroul de Cadastru și Publicitate Imobiliară Brad

A. Partea I. Descrierea imobilului

TEREN Extravilan

Adresa: Jud. Hunedoara

Nr. Crt	Nr cadastral Nr. topografic	Suprafața* (mp)	Observații / Referințe
A1		4.070	Sector cadastral:3 Teren neimprejmuit;

B. Partea II. Proprietari și acte

Inscrieri privitoare la dreptul de proprietate și alte drepturi reale	Referințe
1 / 18/07/2023	
Act Administrativ nr. 47188/38, din 28/07/1997 emis de CJPSDPAT HUNEDOARA;	
B1	A1
Intabulare, drept de PROPRIETATE, dobandit prin Reconstituire, cota actuala 1/1 1) BOGARIU CORNEL	

C. Partea III. SARCINI .

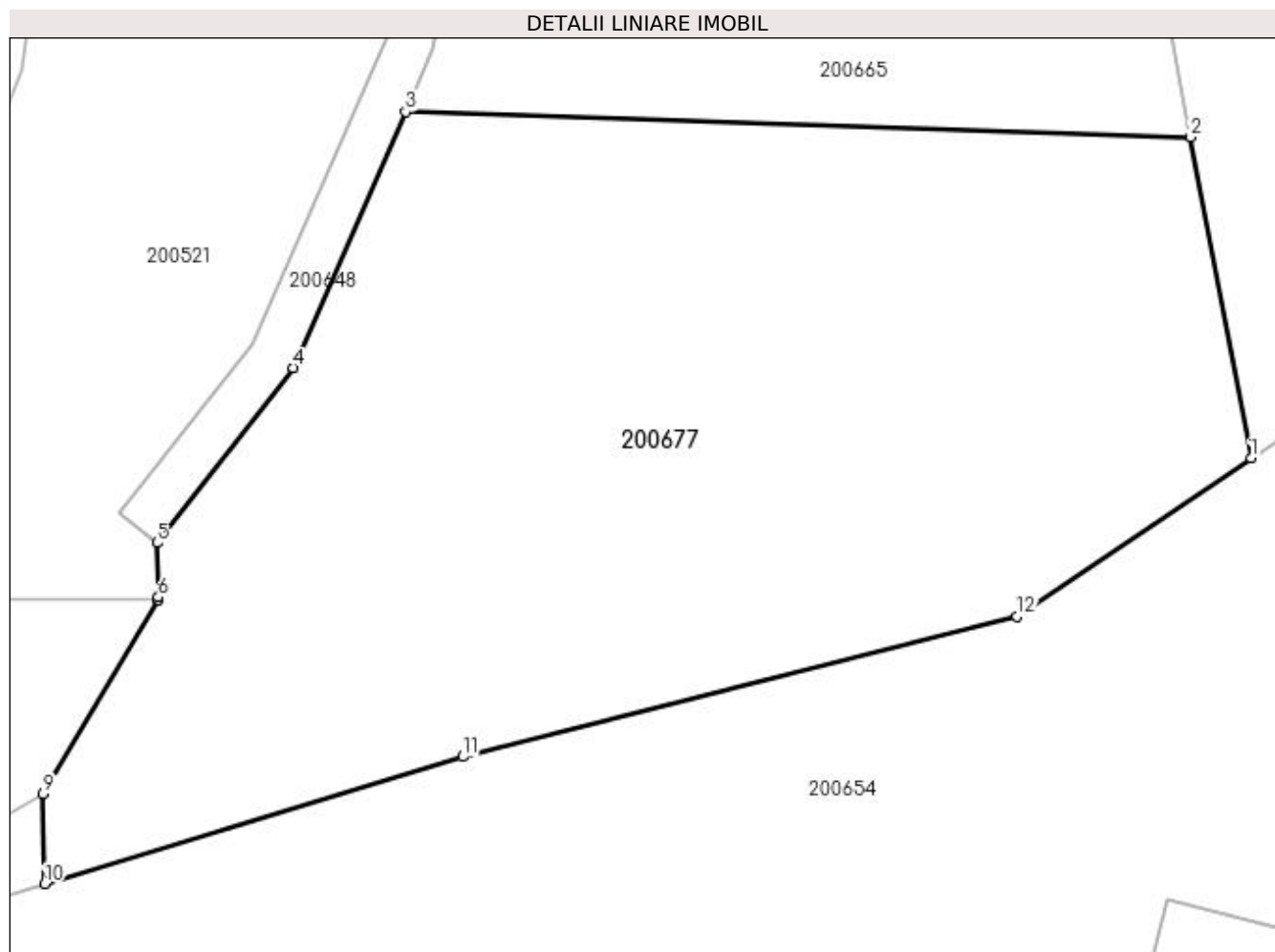
Inscrieri privind dezmembramintele dreptului de proprietate, drepturi reale de garanție și sarcini	Referințe
NU SUNT	

Anexa Nr. 1 La Partea I

Teren

Nr cadastral	Suprafața (mp)*	Observații / Referințe
	4.070	

* Suprafața este determinată în planul de proiecție Stereo 70.



Date referitoare la teren

Crt	Categorie folosință	Intravilan	Suprafața (mp)	Tarla	Parcelă	Nr. topo	Observații / Referințe
1	pasune	NU	4.070	3	23/1	-	

Lungime Segmente

1) Valorile lungimilor segmentelor sunt obținute din proiecție în plan.

Punct început	X / Y	Punct sfârșit	X / Y	Lungime segment (** (m)
1	334.492,93 521.106,703	2	334.487,76 521.133,893	27.677
2	334.487,76 521.133,893	3	334.421,241 521.136,048	66.554
3	334.421,241 521.136,048	4	334.411,693 521.114,374	23.684
4	334.411,693 521.114,374	5	334.400,165 521.099,538	18.788
5	334.400,165 521.099,538	6	334.400,27 521.094,913	4.626

Punct început	X / Y	Punct sfârșit	X / Y	Lungime segment (** (m)
6	334.400,27 521.094,913	7	334.400,275 521.094,725	0.188
7	334.400,275 521.094,725	8	334.400,16 521.094,726	0.114
8	334.400,16 521.094,726	9	334.390,518 521.078,274	19.069
9	334.390,518 521.078,274	10	334.390,657 521.070,608	7.667
10	334.390,657 521.070,608	11	334.426,123 521.081,402	37.072
11	334.426,123 521.081,402	12	334.473,086 521.093,308	48.449
12	334.473,086 521.093,308	1	334.492,93 521.106,703	23.941

** Lungimile segmentelor sunt determinate în planul de proiecție Stereo 70 și sunt rotunjite la 1 milimetru.

*** Distanța dintre puncte este formată din segmente cumulate ce sunt mai mici decât valoarea 1 milimetru.

**DATE DESPRE IMOBILUL NR. 200678**

Oficiul de Cadastru și Publicitate Imobiliară HUNEDOARA
Biroul de Cadastru și Publicitate Imobiliară Brad

A. Partea I. Descrierea imobilului

TEREN Extravilan

Adresa: Jud. Hunedoara

Nr. Crt	Nr cadastral Nr. topografic	Suprafața* (mp)	Observații / Referințe
A1		4.017	Sector cadastral:3 Teren neimprejmuit;

B. Partea II. Proprietari și acte

Inscrieri privitoare la dreptul de proprietate și alte drepturi reale	Referințe
1 / 18/07/2023	
Act Administrativ nr. 14024/97, din 21/02/2001 emis de CJPSDPAT HUNEDOARA;	
B1	A1
Intabulare, drept de PROPRIETATE, dobandit prin Reconstituire, cota actuala 1/1 1) BOTICI MARTA	

C. Partea III. SARCINI .

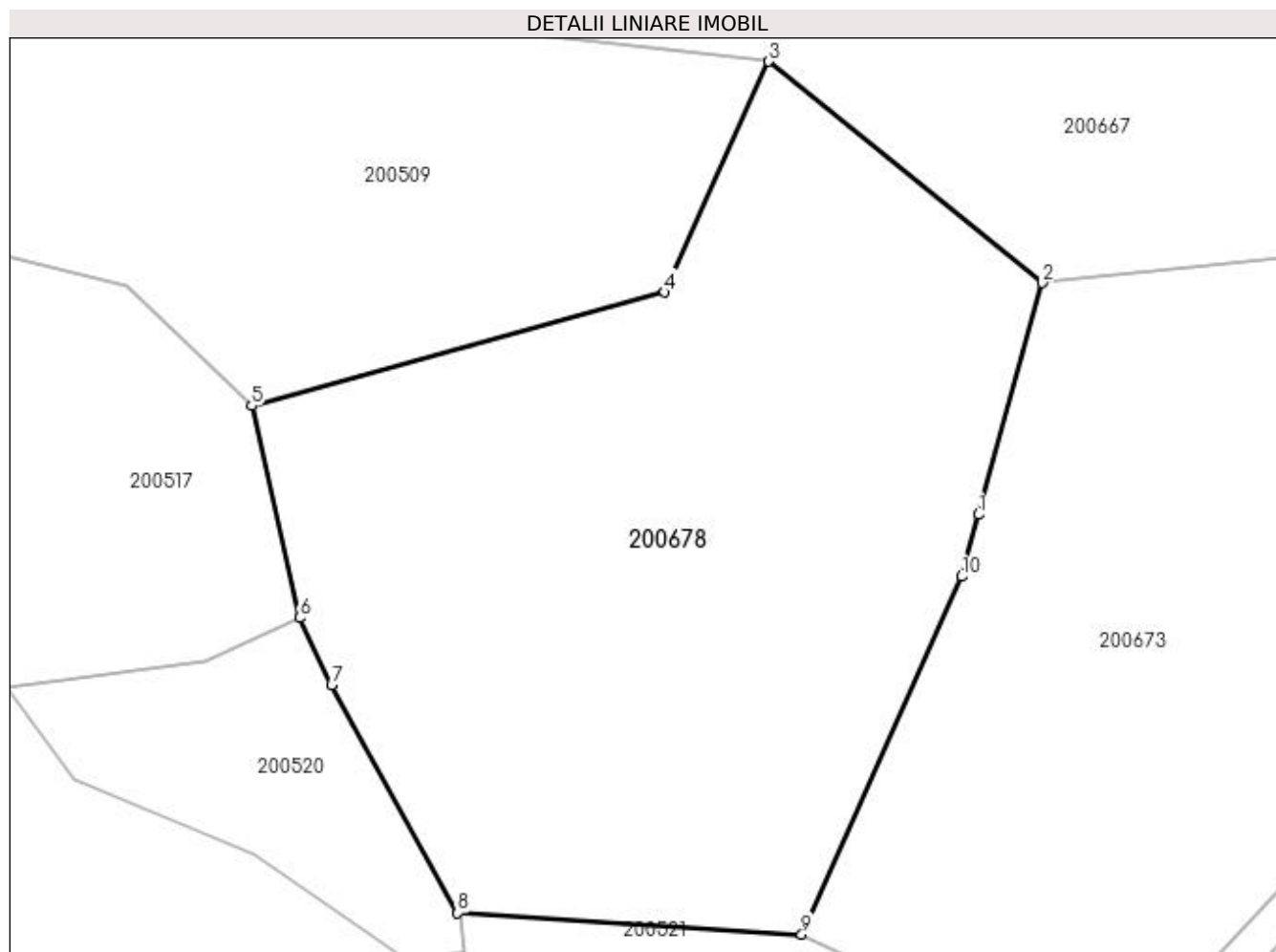
Inscrieri privind dezmembramintele dreptului de proprietate, drepturi reale de garanție și sarcini	Referințe
NU SUNT	

Anexa Nr. 1 La Partea I

Teren

Nr cadastral	Suprafața (mp)*	Observații / Referințe
	4.017	

* Suprafața este determinată în planul de proiecție Stereo 70.



Date referitoare la teren

Crt	Categorie folosință	Intra vilan	Suprafața (mp)	Tarla	Parcelă	Nr. topo	Observații / Referințe
1	altele	NU	4.017	4	25/1/2	-	

Lungime Segmente

1) Valorile lungimilor segmentelor sunt obținute din proiecție în plan.

Punct început	X / Y	Punct sfârșit	X / Y	Lungime segment (** (m)
1	334.362,93 521.478,507	2	334.369,267 521.501,461	23.813
2	334.369,267 521.501,461	3	334.342,14 521.523,366	34.867
3	334.342,14 521.523,366	4	334.331,834 521.500,512	25.071
4	334.331,834 521.500,512	5	334.290,942 521.489,274	42.407
5	334.290,942 521.489,274	6	334.295,678 521.468,294	21.507

Punct început	X / Y	Punct sfârșit	X / Y	Lungime segment (** (m)
6	334.295,678 521.468,294	7	334.298,854 521.461,68	7.337
7	334.298,854 521.461,68	8	334.311,333 521.439,06	25.834
8	334.311,333 521.439,06	9	334.345,421 521.436,971	34.152
9	334.345,421 521.436,971	10	334.361,243 521.472,396	38.798
10	334.361,243 521.472,396	1	334.362,93 521.478,507	6.339

** Lungimile segmentelor sunt determinate în planul de proiecție Stereo 70 și sunt rotunjite la 1 milimetru.

*** Distanța dintre puncte este formată din segmente cumulate ce sunt mai mici decât valoarea 1 milimetru.

**DATE DESPRE IMOBILUL NR. 200679**

Oficiul de Cadastru și Publicitate Imobiliară HUNEDOARA
Biroul de Cadastru și Publicitate Imobiliară Brad

A. Partea I. Descrierea imobilului

TEREN Extravilan

Adresa: Jud. Hunedoara

Nr. Crt	Nr cadastral Nr. topografic	Suprafața* (mp)	Observații / Referințe
A1		1.700	Sector cadastral:3 Teren neimprejmuit;

B. Partea II. Proprietari și acte

Inscrieri privitoare la dreptul de proprietate și alte drepturi reale	Referințe
1 / 18/07/2023	
Act Administrativ nr. 14024/97, din 21/02/2001 emis de CJPSDPAT HUNEDOARA;	
B1	A1
Intabulare, drept de PROPRIETATE, dobandit prin Reconstituire, cota actuala 1/1 1) BOTICI MARTA	

C. Partea III. SARCINI .

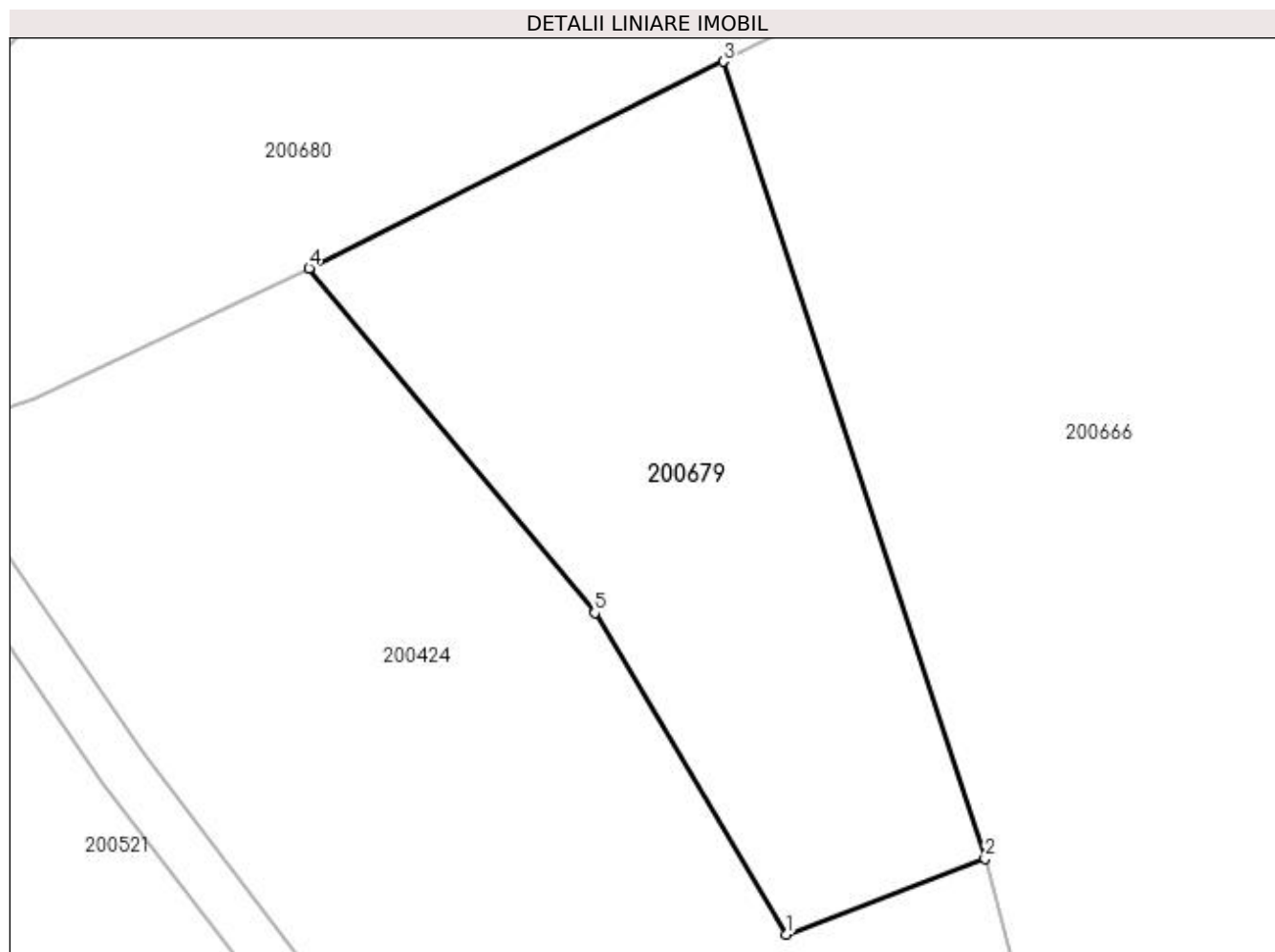
Inscrieri privind dezmembramintele dreptului de proprietate, drepturi reale de garanție și sarcini	Referințe
NU SUNT	

Anexa Nr. 1 La Partea I

Teren

Nr cadastral	Suprafața (mp)*	Observații / Referințe
	1.700	

* Suprafața este determinată în planul de proiecție Stereo 70.



Date referitoare la teren

Crt	Categorie folosință	Intravilan	Suprafața (mp)	Tarla	Parcelă	Nr. topo	Observații / Referințe
1	pasune	NU	1.700	4	25/1/4	-	

Lungime Segmente

1) Valorile lungimilor segmentelor sunt obținute din proiecție în plan.

Punct început	X / Y	Punct sfârșit	X / Y	Lungime segment (** (m)
1	334.456,049 521.365,543	2	334.471,998 521.371,61	17.064
2	334.471,998 521.371,61	3	334.450,951 521.435,643	67.403
3	334.450,951 521.435,643	4	334.417,687 521.419,05	37.173
4	334.417,687 521.419,05	5	334.440,629 521.391,37	35.951
5	334.440,629 521.391,37	1	334.456,049 521.365,543	30.08

**** Lungimile segmentelor sunt determinate în planul de proiecție Stereo 70 și sunt rotunjite la 1 milimetru.**

***** Distanța dintre puncte este formată din segmente cumulate ce sunt mai mici decât valoarea 1 milimetru.**

**DATE DESPRE IMOBILUL NR. 200680**

Oficiul de Cadastru și Publicitate Imobiliară HUNEDOARA
Biroul de Cadastru și Publicitate Imobiliară Brad

A. Partea I. Descrierea imobilului

TEREN Extravilan

Adresa: Jud. Hunedoara

Nr. Crt	Nr cadastral Nr. topografic	Suprafața* (mp)	Observații / Referințe
A1		3.100	Sector cadastral:3 Teren neimprejmuit;

B. Partea II. Proprietari și acte

Inscrieri privitoare la dreptul de proprietate și alte drepturi reale	Referințe
1 / 18/07/2023	
Act Administrativ nr. 24537/64, din 06/09/2002 emis de CJPSDPAT HUNEDOARA;	
B1	A1
Intabulare, drept de PROPRIETATE, dobândit prin Reconstituire, cota actuala 1/1 1) BOTICI NICOLAE	

C. Partea III. SARCINI .

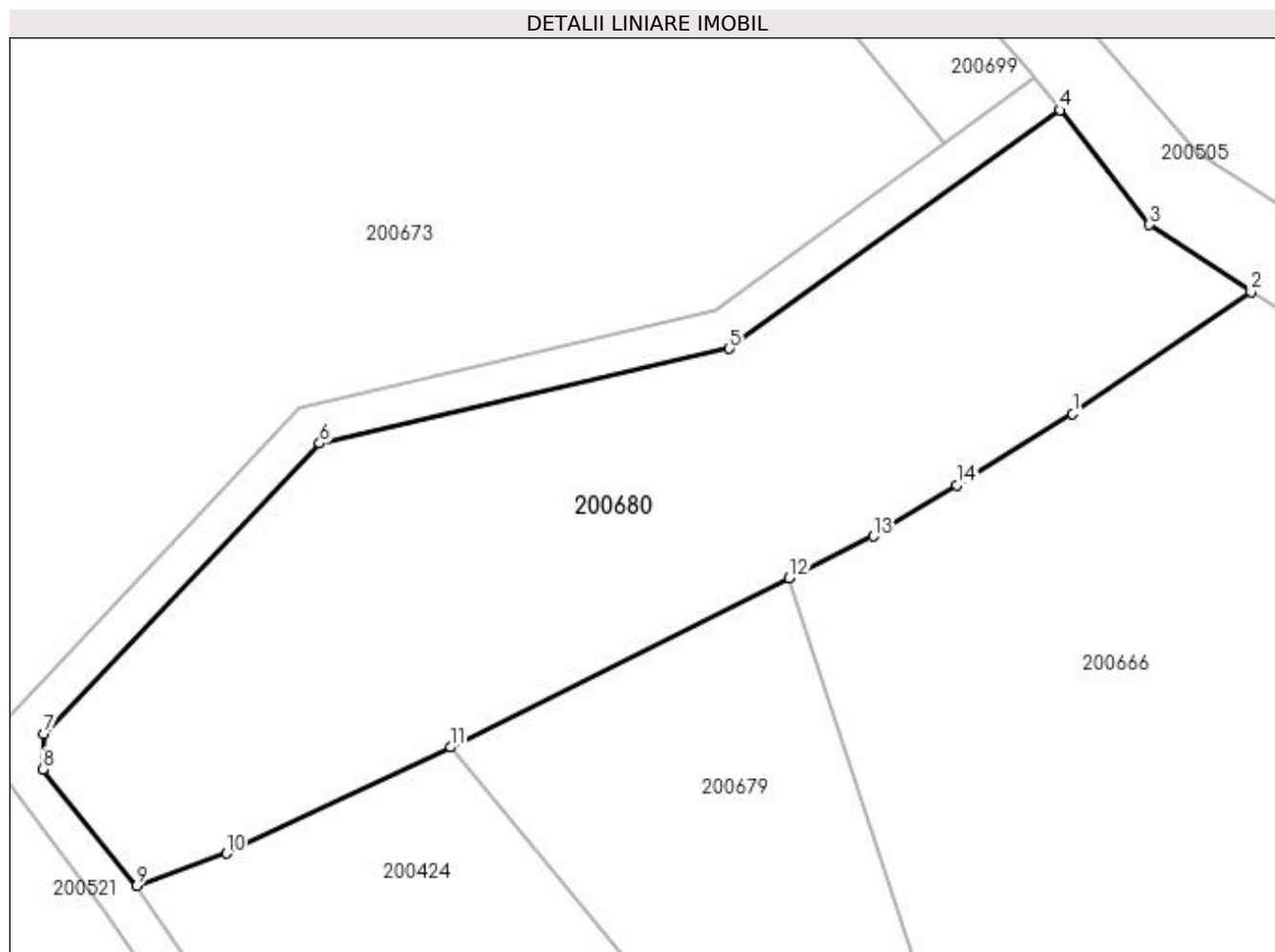
Inscrieri privind dezmembramintele dreptului de proprietate, drepturi reale de garanție și sarcini	Referințe
NU SUNT	

Anexa Nr. 1 La Partea I

Teren

Nr cadastral	Suprafața (mp)*	Observații / Referințe
	3.100	

* Suprafața este determinată în planul de proiecție Stereo 70.



Date referitoare la teren

Crt	Categorie folosință	Intra vilan	Suprafața (mp)	Tarla	Parcelă	Nr. topo	Observații / Referințe
1	padure	NU	3.100	3	26/1	-	

Lungime Segmente

1) Valorile lungimilor segmentelor sunt obținute din proiecție în plan.

Punct început	X / Y	Punct sfârșit	X / Y	Lungime segment (** (m)
1	334.478,761 521.451,808	2	334.496,286 521.463,765	21.215
2	334.496,286 521.463,765	3	334.486,316 521.470,34	11.943
3	334.486,316 521.470,34	4	334.477,522 521.481,589	14.278
4	334.477,522 521.481,589	5	334.445,054 521.458,187	40.022
5	334.445,054 521.458,187	6	334.404,826 521.448,881	41.29

Punct început	X / Y	Punct sfârșit	X / Y	Lungime segment (** (m)
6	334.404,826 521.448,881	7	334.377,77 521.420,39	39.291
7	334.377,77 521.420,39	8	334.377,677 521.416,898	3.493
8	334.377,677 521.416,898	9	334.386,869 521.405,453	14.679
9	334.386,869 521.405,453	10	334.395,697 521.408,634	9.384
10	334.395,697 521.408,634	11	334.417,687 521.419,05	24.332
11	334.417,687 521.419,05	12	334.450,951 521.435,643	37.173
12	334.450,951 521.435,643	13	334.459,192 521.439,754	9.209
13	334.459,192 521.439,754	14	334.467,387 521.444,802	9.625
14	334.467,387 521.444,802	1	334.478,761 521.451,808	13.359

** Lungimile segmentelor sunt determinate în planul de proiecție Stereo 70 și sunt rotunjite la 1 milimetru.

*** Distanța dintre puncte este formată din segmente cumulate ce sunt mai mici decât valoarea 1 milimetru.

**DATE DESPRE IMOBILUL NR. 200681**

Oficiul de Cadastru și Publicitate Imobiliară HUNEDOARA
Biroul de Cadastru și Publicitate Imobiliară Brad

A. Partea I. Descrierea imobilului

TEREN Extravilan

Adresa: Jud. Hunedoara

Nr. Crt	Nr cadastral Nr. topografic	Suprafața* (mp)	Observații / Referințe
A1		2.164	Sector cadastral:3 Teren neimprejmuit;

B. Partea II. Proprietari și acte

Inscrieri privitoare la dreptul de proprietate și alte drepturi reale		Referințe
1 / 18/07/2023		
Act Normativ nr. 7, din 13/03/1996 emis de PARLAMENTUL ROMÂNIEI;		
B1	Intabulare, drept de PROPRIETATE, dobandit prin Lege, cota actuala 1/1	A1
1) COMUNA CRÎȘCIOR -REZERVA COMISIEI LOCALE DE FOND FUNCJAR, CIF:4468331		

C. Partea III. SARCINI .

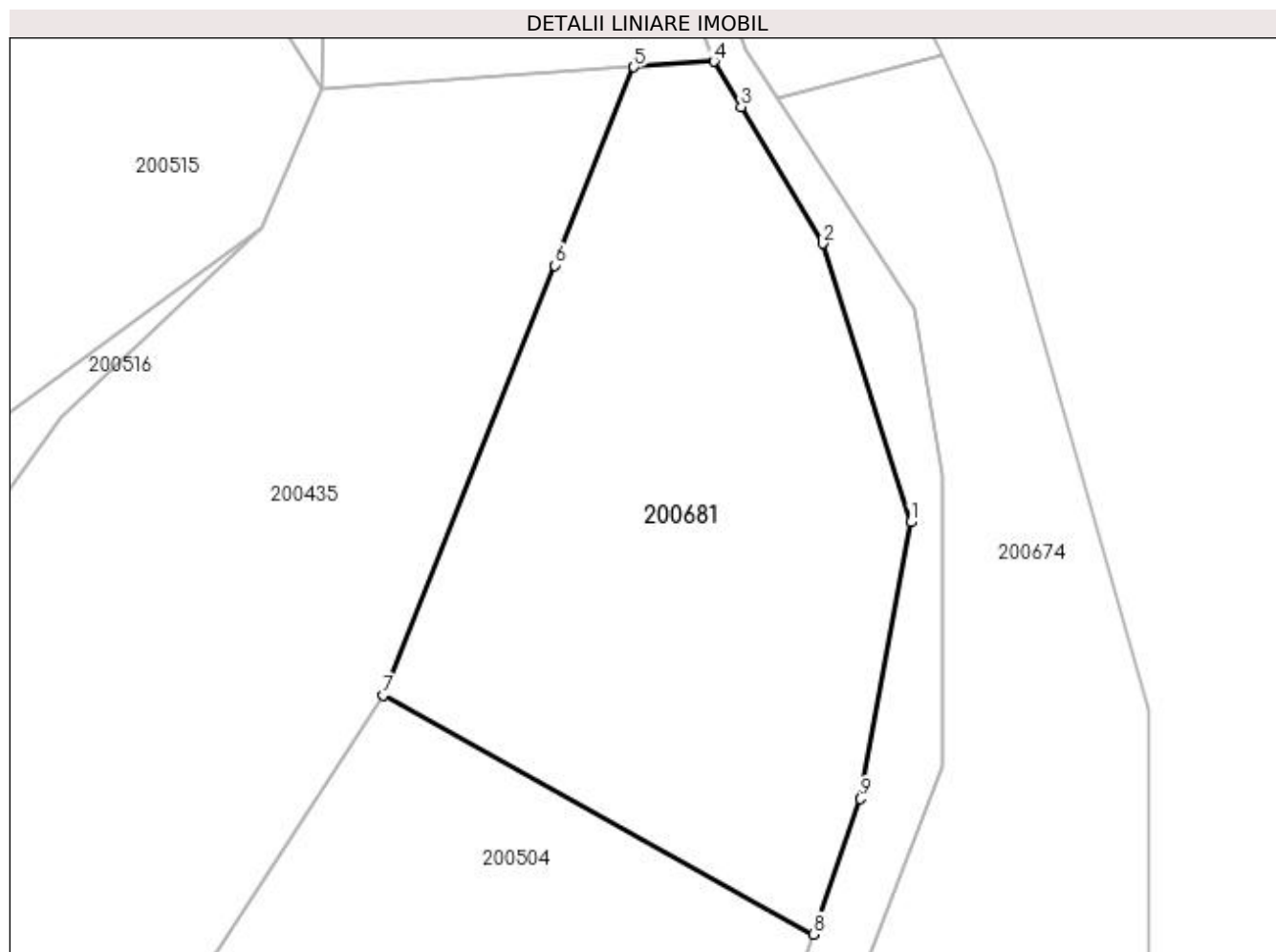
Inscrieri privind dezmembramintele dreptului de proprietate, drepturi reale de garanție și sarcini	Referințe
NU SUNT	

Anexa Nr. 1 La Partea I

Teren

Nr cadastral	Suprafața (mp)*	Observații / Referințe
	2.164	

* Suprafața este determinată în planul de proiecție Stereo 70.



Date referitoare la teren

Crt	Categorie folosință	Intravilan	Suprafața (mp)	Tarla	Parcelă	Nr. topo	Observații / Referințe
1	faneata	NU	2.164	20	-	-	

Lungime Segmente

1) Valorile lungimilor segmentelor sunt obținute din proiecție în plan.

Punct început	X / Y	Punct sfârșit	X / Y	Lungime segment (** (m)
1	334.738,838 521.358,008	2	334.730,989 521.382,795	26.0
2	334.730,989 521.382,795	3	334.723,738 521.394,952	14.155
3	334.723,738 521.394,952	4	334.721,332 521.398,987	4.698
4	334.721,332 521.398,987	5	334.714,206 521.398,495	7.143
5	334.714,206 521.398,495	6	334.707,168 521.380,845	19.002

Punct început	X / Y	Punct sfârșit	X / Y	Lungime segment (** (m)
6	334.707,168 521.380,845	7	334.691,916 521.342,595	41.179
7	334.691,916 521.342,595	8	334.730,162 521.321,345	43.752
8	334.730,162 521.321,345	9	334.734,354 521.333,413	12.775
9	334.734,354 521.333,413	1	334.738,838 521.358,008	25.0

** Lungimile segmentelor sunt determinate în planul de proiecție Stereo 70 și sunt rotunjite la 1 milimetru.

*** Distanța dintre puncte este formată din segmente cumulate ce sunt mai mici decât valoarea 1 milimetru.

**DATE DESPRE IMOBILUL NR. 200682**

Oficiul de Cadastru și Publicitate Imobiliară HUNEDOARA
Biroul de Cadastru și Publicitate Imobiliară Brad

A. Partea I. Descrierea imobilului

TEREN Extravilan

Adresa: Jud. Hunedoara

Nr. Crt	Nr cadastral Nr. topografic	Suprafața* (mp)	Observații / Referințe
A1	62088	2.160	Sector cadastral:3 Teren neimprejmuit;

B. Partea II. Proprietari și acte

Inscrieri privitoare la dreptul de proprietate și alte drepturi reale		Referințe
23319 / 11/12/2020		
Act Notarial nr. AUT 1451, din 10/12/2020 emis de Petruica Simona Adriana;		
B2	Intabulare, drept de PROPRIETATEcu titlu donație, dobandit prin Conventie, cota actuala 1/1 1) RONCEA FLORIN-SANDU, bun propriu	A1

C. Partea III. SARCINI .

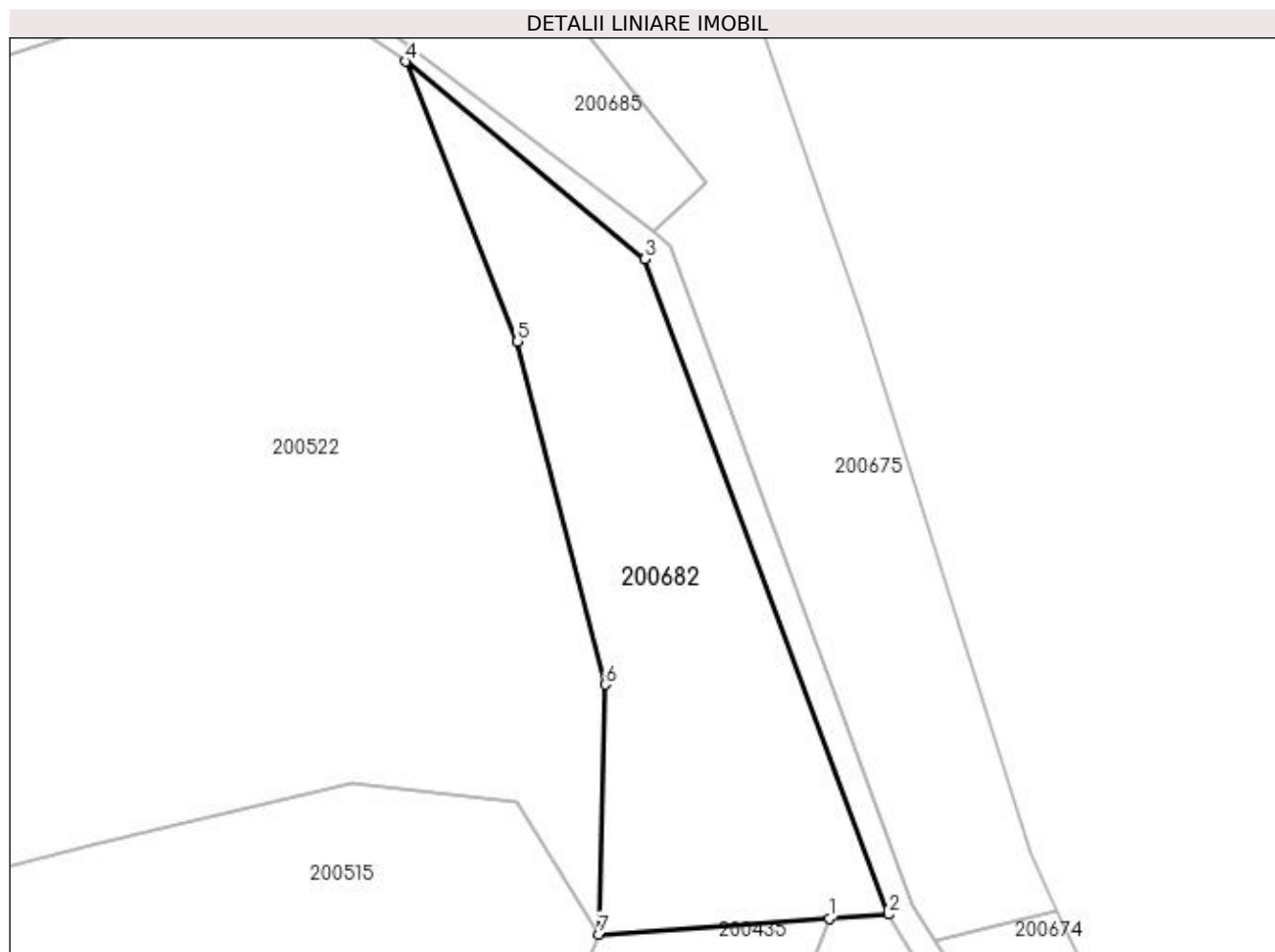
Inscrieri privind dezmembramintele dreptului de proprietate, drepturi reale de garanție și sarcini	Referințe
NU SUNT	

Anexa Nr. 1 La Partea I

Teren

Nr cadastral	Suprafața (mp)*	Observații / Referințe
62088	2.160	

* Suprafața este determinată în planul de proiecție Stereo 70.



Date referitoare la teren

Crt	Categorie folosință	Intra vilan	Suprafața (mp)	Tarla	Parcelă	Nr. topo	Observații / Referințe
1	pasune	NU	2.160	2	17/2	-	

Lungime Segmente

1) Valorile lungimilor segmentelor sunt obținute din proiecție în plan.

Punct început	X / Y	Punct sfârșit	X / Y	Lungime segment (** (m)
1	334.714,206 521.398,495	2	334.721,332 521.398,987	7.143
2	334.721,332 521.398,987	3	334.691,981 521.477,897	84.192
3	334.691,981 521.477,897	4	334.663,161 521.501,707	37.383
4	334.663,161 521.501,707	5	334.676,617 521.467,994	36.299
5	334.676,617 521.467,994	6	334.687,195 521.426,692	42.635

Punct început	X / Y	Punct sfârșit	X / Y	Lungime segment (** (m)
6	334.687,195 521.426,692	7	334.686,447 521.396,581	30.121
7	334.686,447 521.396,581	1	334.714,206 521.398,495	27.825

** Lungimile segmentelor sunt determinate în planul de proiecție Stereo 70 și sunt rotunjite la 1 milimetru.

*** Distanța dintre puncte este formată din segmente cumulate ce sunt mai mici decât valoarea 1 milimetru.

**DATE DESPRE IMOBILUL NR. 200683**

Oficiul de Cadastru și Publicitate Imobiliară HUNEDOARA
Biroul de Cadastru și Publicitate Imobiliară Brad

A. Partea I. Descrierea imobilului

TEREN Extravilan

Adresa: Jud. Hunedoara

Nr. Crt	Nr cadastral Nr. topografic	Suprafața* (mp)	Observații / Referințe
A1		2.030	Sector cadastral:3 Teren neimprejmuit;

B. Partea II. Proprietari și acte

Inscrieri privitoare la dreptul de proprietate și alte drepturi reale	Referințe
1 / 17/07/2023	
Act Administrativ nr. 47188/38, din 28/07/1997 emis de CJPSDPAT HUNEDOARA;	
B1	A1
Intabulare, drept de PROPRIETATE, dobandit prin Reconstituire, cota actuala 1/1 1) BOGARIU CORNEL	

C. Partea III. SARCINI .

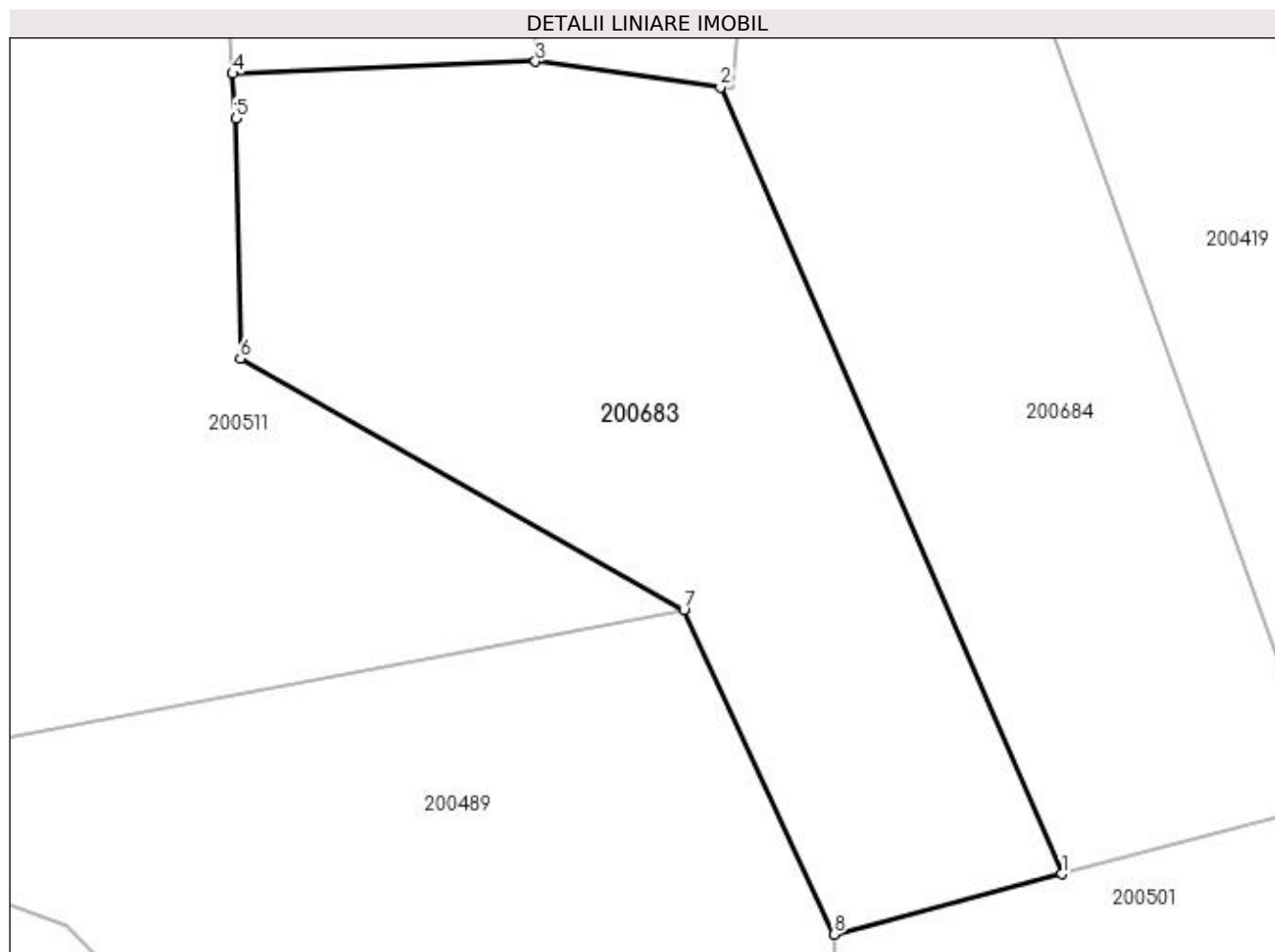
Inscrieri privind dezmembramintele dreptului de proprietate, drepturi reale de garanție și sarcini	Referințe
NU SUNT	

Anexa Nr. 1 La Partea I

Teren

Nr cadastral	Suprafața (mp)*	Observații / Referințe
	2.030	

* Suprafața este determinată în planul de proiecție Stereo 70.



Date referitoare la teren

Crt	Categorie folosință	Intra vilan	Suprafața (mp)	Tarla	Parcelă	Nr. topo	Observații / Referințe
1	pasune	NU	2.030	20	818/2/4	-	

Lungime Segmente

1) Valorile lungimilor segmentelor sunt obținute din proiecție în plan.

Punct început	X / Y	Punct sfârșit	X / Y	Lungime segment (** (m)
1	334.641,097 520.680,848	2	334.614,716 520.741,661	66.289
2	334.614,716 520.741,661	3	334.600,414 520.743,635	14.438
3	334.600,414 520.743,635	4	334.576,99 520.742,698	23.443
4	334.576,99 520.742,698	5	334.577,242 520.739,225	3.482
5	334.577,242 520.739,225	6	334.577,59 520.720,667	18.561

Punct început	X / Y	Punct sfârșit	X / Y	Lungime segment (** (m)
6	334.577,59 520.720,667	7	334.611,877 520.701,278	39.39
7	334.611,877 520.701,278	8	334.623,496 520.676,18	27.656
8	334.623,496 520.676,18	1	334.641,097 520.680,848	18.21

** Lungimile segmentelor sunt determinate în planul de proiecție Stereo 70 și sunt rotunjite la 1 milimetru.

*** Distanța dintre puncte este formată din segmente cumulate ce sunt mai mici decât valoarea 1 milimetru.

**DATE DESPRE IMOBILUL NR. 200684**

Oficiul de Cadastru și Publicitate Imobiliară HUNEDOARA
Biroul de Cadastru și Publicitate Imobiliară Brad

A. Partea I. Descrierea imobilului

TEREN Extravilan

Adresa: Jud. Hunedoara

Nr. Crt	Nr cadastral Nr. topografic	Suprafața* (mp)	Observații / Referințe
A1		2.014	Sector cadastral:3 Teren neimprejmuit;

B. Partea II. Proprietari și acte

Inscrieri privitoare la dreptul de proprietate și alte drepturi reale		Referințe
1 / 17/07/2023		
Act Administrativ nr. 46169/42, din 04/12/1996 emis de CJPSDPAT HUNEDOARA;		
B1	Intabulare, drept de PROPRIETATE, dobandit prin Reconstituire, cota actuala 1/1 1) MATEȘ VASILE VIOREL 2) MATEȘ INDREI 3) MATEȘ ILIE	A1

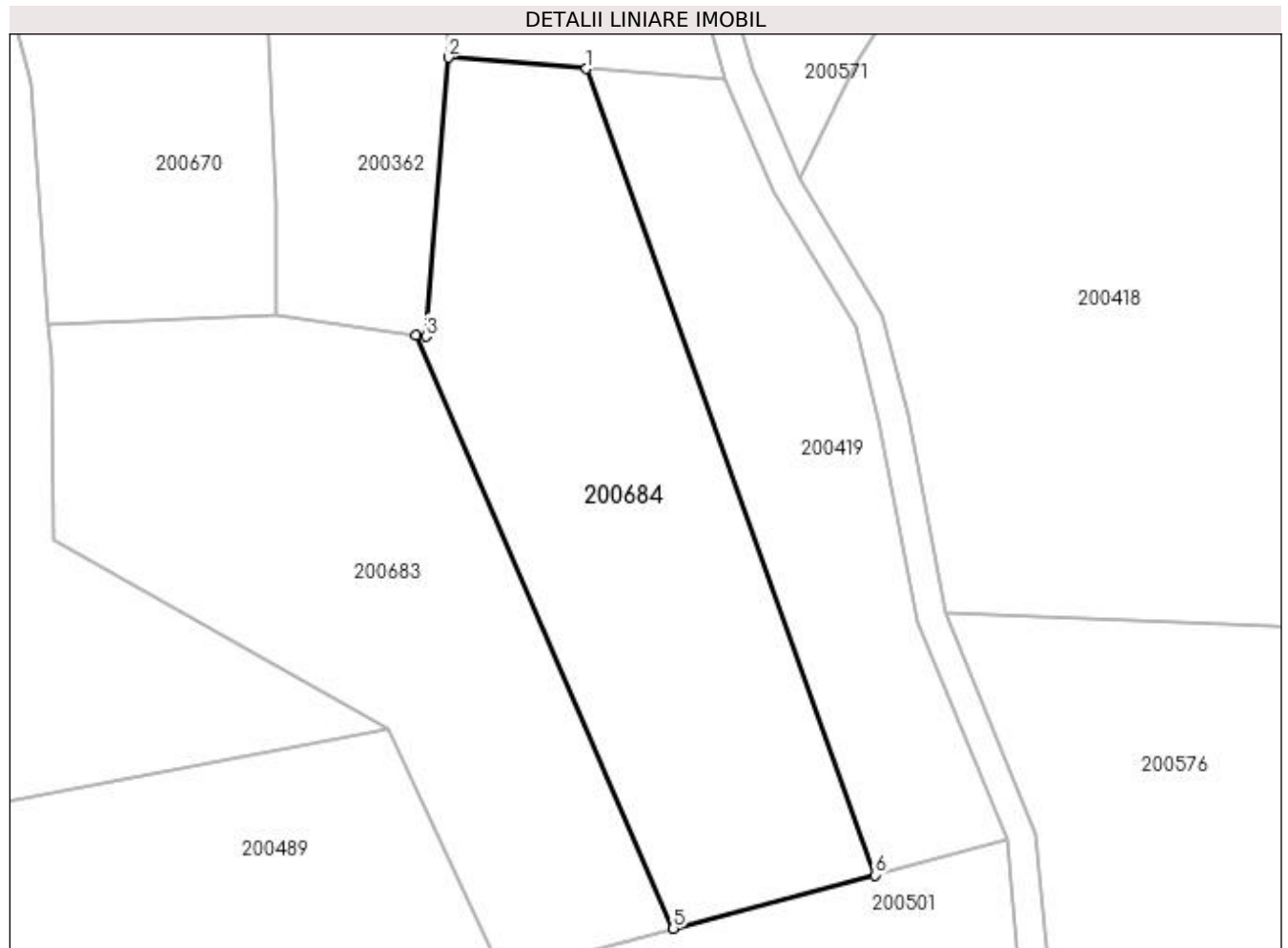
C. Partea III. SARCINI .

Inscrieri privind dezmembramintele dreptului de proprietate, drepturi reale de garanție și sarcini	Referințe
NU SUNT	

Anexa Nr. 1 La Partea I**Teren**

Nr cadastral	Suprafața (mp)*	Observații / Referințe
	2.014	

* Suprafața este determinată în planul de proiecție Stereo 70.

**Date referitoare la teren**

Crt	Categorie folosință	Intra vilan	Suprafața (mp)	Tarla	Parcelă	Nr. topo	Observații / Referințe
1	pasune	NU	2.014	20	818/2/13	-	

Lungime Segmente

1) Valorile lungimilor segmentelor sunt obținute din proiecție în plan.

Punct început	X / Y	Punct sfârșit	X / Y	Lungime segment (** (m)
1	334.632,165 520.768,964	2	334.617,983 520.770,112	14.229
2	334.617,983 520.770,112	3	334.615,686 520.741,527	28.677
3	334.615,686 520.741,527	4	334.614,716 520.741,661	0.979
4	334.614,716 520.741,661	5	334.641,097 520.680,848	66.289
5	334.641,097 520.680,848	6	334.661,73 520.686,32	21.347

Punct început	X / Y	Punct sfârșit	X / Y	Lungime segment (** (m)
6	334.661,73 520.686,32	1	334.632,165 520.768,964	87.773

** Lungimile segmentelor sunt determinate în planul de proiecție Stereo 70 și sunt rotunjite la 1 milimetru.

*** Distanța dintre puncte este formată din segmente cumulate ce sunt mai mici decât valoarea 1 milimetru.

**DATE DESPRE IMOBILUL NR. 200685**

Oficiul de Cadastru și Publicitate Imobiliară HUNEDOARA
Biroul de Cadastru și Publicitate Imobiliară Brad

A. Partea I. Descrierea imobilului

TEREN Extravilan

Adresa: Jud. Hunedoara

Nr. Crt	Nr cadastral Nr. topografic	Suprafața* (mp)	Observații / Referințe
A1	62086	2.000	Sector cadastral:3 Teren imprejmuit;

B. Partea II. Proprietari și acte

Inscrieri privitoare la dreptul de proprietate și alte drepturi reale		Referințe
23318 / 11/12/2020		
Act Notarial nr. AUT 1451, din 10/12/2020 emis de Petruica Simona Adriana;		
B2	Intabulare, drept de PROPRIETATEcu titlu donație, dobandit prin Conventie, cota actuala 1/1 1) RONCEA FLORIN-SANDU, bun propriu	A1

C. Partea III. SARCINI .

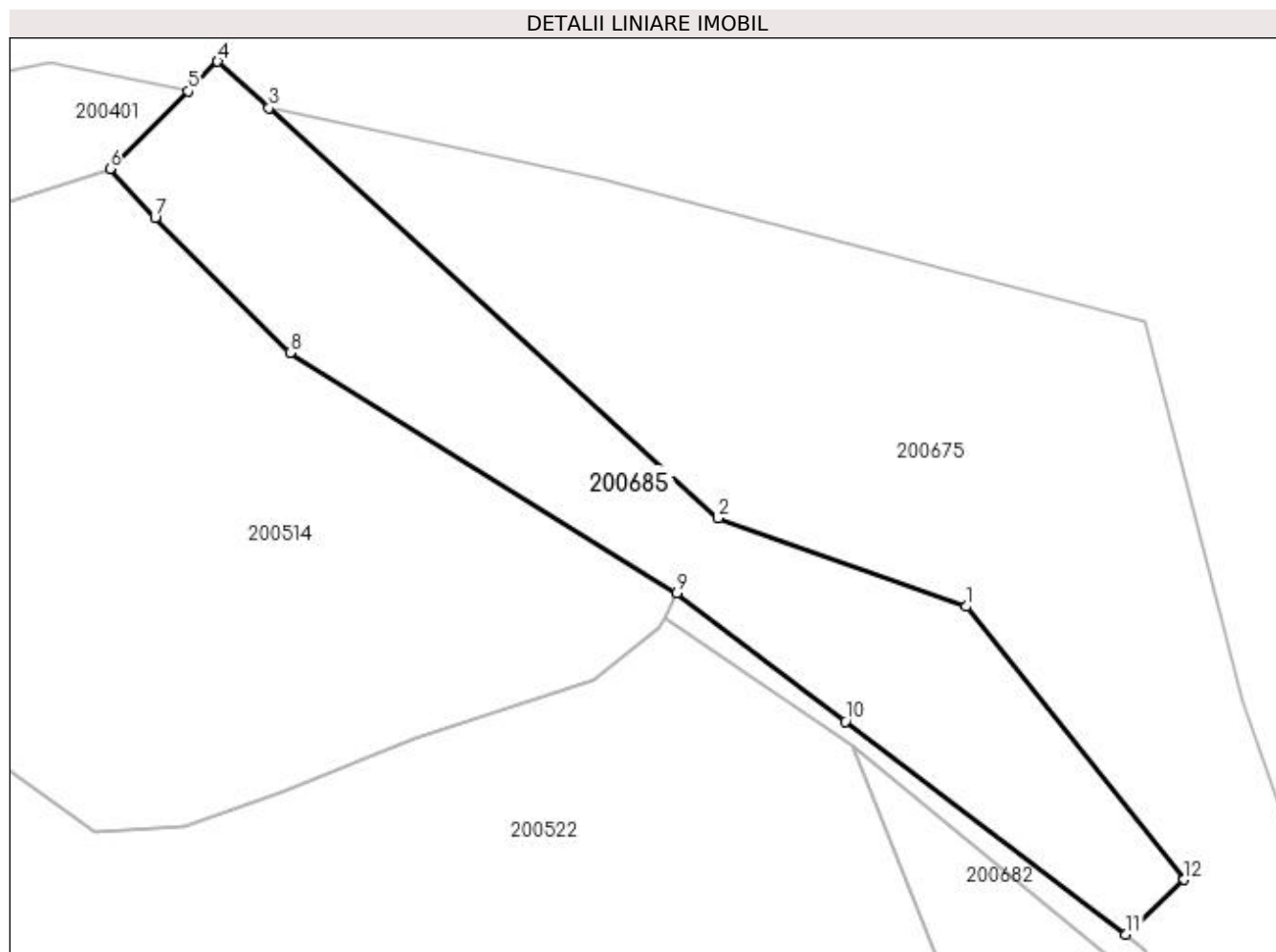
Inscrieri privind dezmembramintele dreptului de proprietate, drepturi reale de garanție și sarcini	Referințe
NU SUNT	

Anexa Nr. 1 La Partea I

Teren

Nr cadastral	Suprafața (mp)*	Observații / Referințe
62086	2.000	

* Suprafața este determinată în planul de proiecție Stereo 70.



Date referitoare la teren

Crt	Categorie folosință	Intra vilan	Suprafața (mp)	Tarla	Parcelă	Nr. topo	Observații / Referințe
1	pasune	NU	2.000	20	890/3	-	

Lungime Segmente

1) Valorile lungimilor segmentelor sunt obținute din proiecție în plan.

Punct început	X / Y	Punct sfârșit	X / Y	Lungime segment (** (m)
1	334.675,52 521.516,971	2	334.648,403 521.526,663	28.797
2	334.648,403 521.526,663	3	334.599,245 521.571,488	66.527
3	334.599,245 521.571,488	4	334.593,651 521.576,59	7.571
4	334.593,651 521.576,59	5	334.590,394 521.573,353	4.592
5	334.590,394 521.573,353	6	334.581,855 521.564,868	12.037

Punct început	X / Y	Punct sfârșit	X / Y	Lungime segment (** (m)
6	334.581,855 521.564,868	7	334.586,793 521.559,487	7.304
7	334.586,793 521.559,487	8	334.601,554 521.544,705	20.89
8	334.601,554 521.544,705	9	334.643,886 521.518,483	49.796
9	334.643,886 521.518,483	10	334.662,343 521.504,415	23.207
10	334.662,343 521.504,415	11	334.693,006 521.481,128	38.503
11	334.693,006 521.481,128	12	334.699,42 521.487,116	8.775
12	334.699,42 521.487,116	1	334.675,52 521.516,971	38.243

** Lungimile segmentelor sunt determinate în planul de proiecție Stereo 70 și sunt rotunjite la 1 milimetru.

*** Distanța dintre puncte este formată din segmente cumulate ce sunt mai mici decât valoarea 1 milimetru.

**DATE DESPRE IMOBILUL NR. 200686**

Oficiul de Cadastru și Publicitate Imobiliară HUNEDOARA
Biroul de Cadastru și Publicitate Imobiliară Brad

A. Partea I. Descrierea imobilului

TEREN Extravilan

Adresa: Jud. Hunedoara

Nr. Crt	Nr cadastral Nr. topografic	Suprafața* (mp)	Observații / Referințe
A1		1.900	Sector cadastral:3 Teren neimprejmuit;

B. Partea II. Proprietari și acte

Inscrieri privitoare la dreptul de proprietate și alte drepturi reale	Referințe
1 / 18/07/2023	
Act Administrativ nr. 47188/95, din 12/09/1997 emis de CJPSDPAT HUNEDOARA;	
B1	A1
Intabulare, drept de PROPRIETATE, dobandit prin Reconstituire, cota actuala 1/1 1) GAVRILEȚ SILVIA	

C. Partea III. SARCINI .

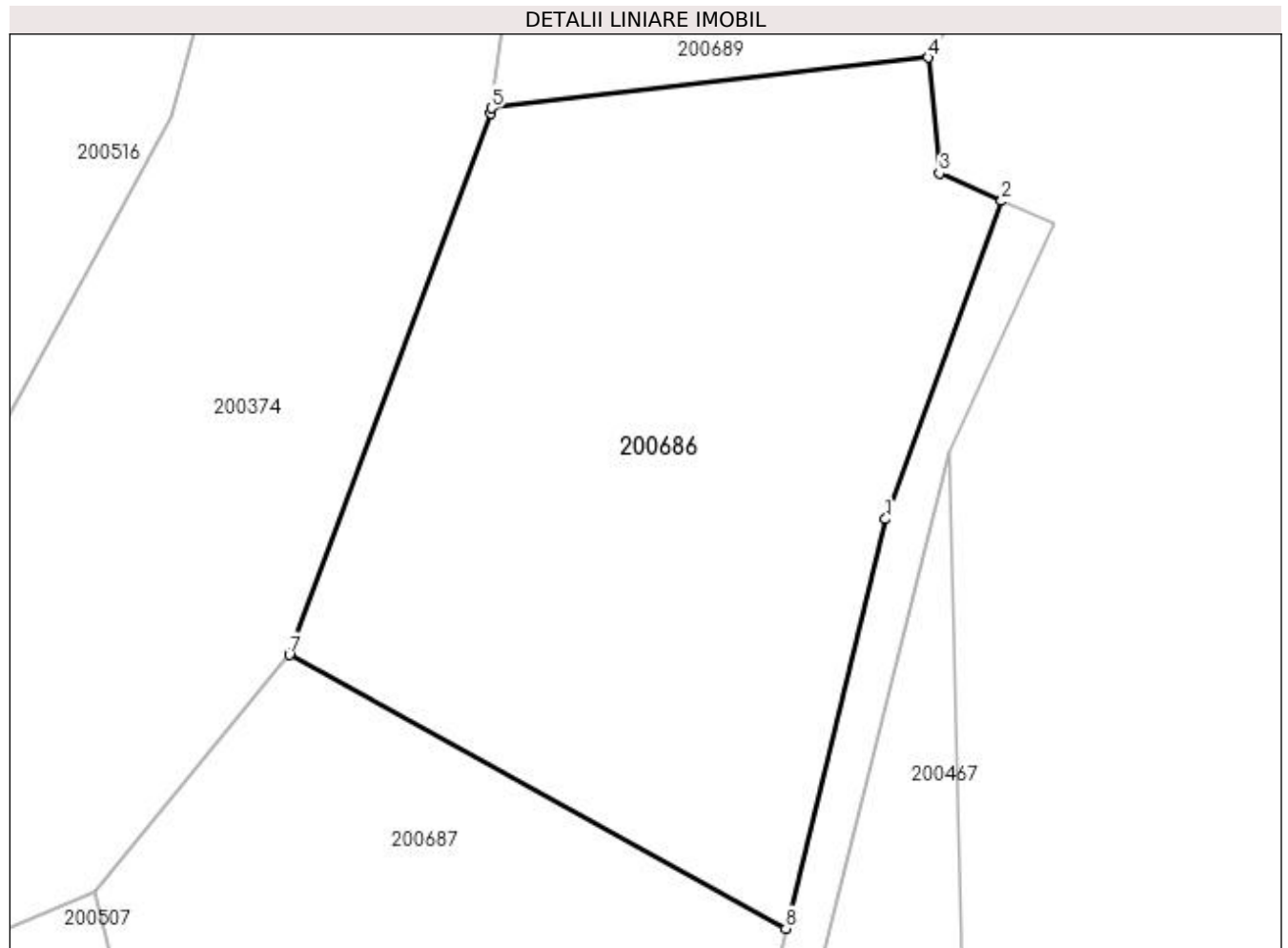
Inscrieri privind dezmembramintele dreptului de proprietate, drepturi reale de garanție și sarcini	Referințe
NU SUNT	

Anexa Nr. 1 La Partea I

Teren

Nr cadastral	Suprafața (mp)*	Observații / Referințe
	1.900	

* Suprafața este determinată în planul de proiecție Stereo 70.



Date referitoare la teren

Crt	Categorie folosință	Intra vilan	Suprafața (mp)	Tarla	Parcelă	Nr. topo	Observații / Referințe
1	pasune	NU	1.900	20	818/2/6/2	-	

Lungime Segmente

1) Valorile lungimilor segmentelor sunt obținute din proiecție în plan.

Punct început	X / Y	Punct sfârșit	X / Y	Lungime segment (** (m)
1	334.716,38 521.122,996	2	334.724,573 521.145,465	23.916
2	334.724,573 521.145,465	3	334.720,182 521.147,406	4.801
3	334.720,182 521.147,406	4	334.719,382 521.155,592	8.225
4	334.719,382 521.155,592	5	334.688,497 521.152,011	31.092
5	334.688,497 521.152,011	6	334.688,451 521.151,666	0.349

Punct început	X / Y	Punct sfârșit	X / Y	Lungime segment (** (m)
6	334.688,451 521.151,666	7	334.674,221 521.113,393	40.833
7	334.674,221 521.113,393	8	334.709,322 521.094,069	40.069
8	334.709,322 521.094,069	1	334.716,38 521.122,996	29.775

** Lungimile segmentelor sunt determinate în planul de proiecție Stereo 70 și sunt rotunjite la 1 milimetru.

*** Distanța dintre puncte este formată din segmente cumulate ce sunt mai mici decât valoarea 1 milimetru.

**DATE DESPRE IMOBILUL NR. 200687**

Oficiul de Cadastru și Publicitate Imobiliară HUNEDOARA
Biroul de Cadastru și Publicitate Imobiliară Brad

A. Partea I. Descrierea imobilului

TEREN Extravilan

Adresa: Jud. Hunedoara

Nr. Crt	Nr cadastral Nr. topografic	Suprafața* (mp)	Observații / Referințe
A1		1.900	Sector cadastral:3 Teren neimprejmuit;

B. Partea II. Proprietari și acte

Inscrieri privitoare la dreptul de proprietate și alte drepturi reale		Referințe
1 / 17/07/2023		
Act Administrativ nr. 14024/72, din 05/03/1998 emis de CJPSDPAT HUNEDOARA;		
B1	Intabulare, drept de PROPRIETATE, dobândit prin Reconstituire, cota actuala 1/1 1) MATEI SILVIA 2) ALMĂȘAN ELENA 3) RUDA MARIA 4) RUDA SOFIA 5) TOMUȚA IOAN CORNEL	A1

C. Partea III. SARCINI .

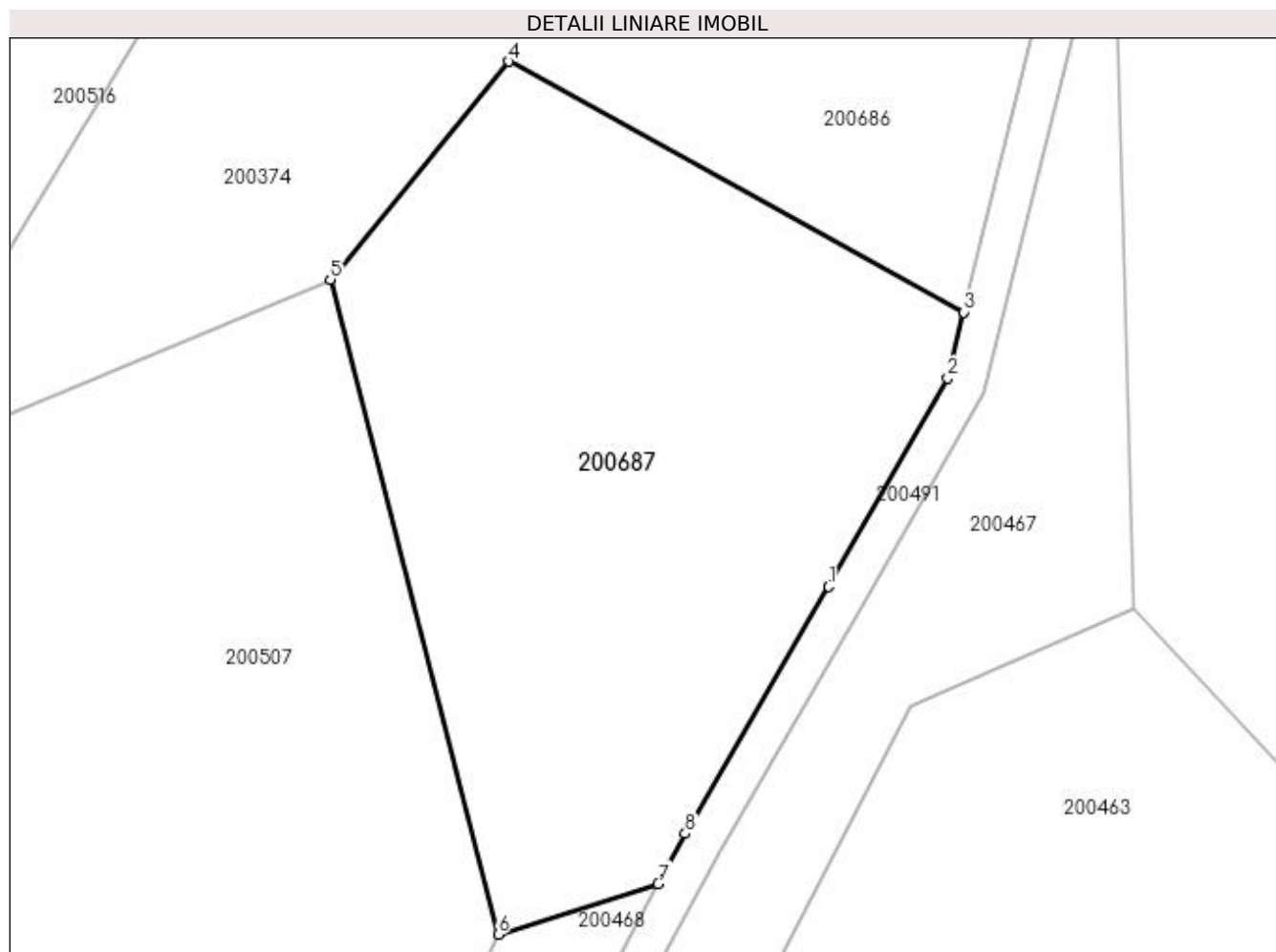
Inscrieri privind dezmembramintele dreptului de proprietate, drepturi reale de garanție și sarcini	Referințe
NU SUNT	

Anexa Nr. 1 La Partea I

Teren

Nr cadastral	Suprafața (mp)*	Observații / Referințe
	1.900	

* Suprafața este determinată în planul de proiecție Stereo 70.



Date referitoare la teren

Crt	Categorie folosință	Intravilan	Suprafața (mp)	Tarla	Parcelă	Nr. topo	Observații / Referințe
1	pasune	NU	1.900	20	818/2/6/1	-	

Lungime Segmente

1) Valorile lungimilor segmentelor sunt obținute din proiecție în plan.

Punct început	X / Y	Punct sfârșit	X / Y	Lungime segment (** (m)
1	334.698,892 521.072,939	2	334.708,084 521.088,993	18.5
2	334.708,084 521.088,993	3	334.709,322 521.094,069	5.225
3	334.709,322 521.094,069	4	334.674,221 521.113,393	40.069
4	334.674,221 521.113,393	5	334.660,472 521.096,61	21.696
5	334.660,472 521.096,61	6	334.673,418 521.046,149	52.095

Punct început	X / Y	Punct sfârșit	X / Y	Lungime segment (** (m)
6	334.673,418 521.046,149	7	334.685,758 521.050,061	12.945
7	334.685,758 521.050,061	8	334.687,829 521.053,923	4.382
8	334.687,829 521.053,923	1	334.698,892 521.072,939	22.0

** Lungimile segmentelor sunt determinate în planul de proiecție Stereo 70 și sunt rotunjite la 1 milimetru.

*** Distanța dintre puncte este formată din segmente cumulate ce sunt mai mici decât valoarea 1 milimetru.

**DATE DESPRE IMOBILUL NR. 200688**

Oficiul de Cadastru și Publicitate Imobiliară HUNEDOARA
Biroul de Cadastru și Publicitate Imobiliară Brad

A. Partea I. Descrierea imobilului

TEREN Extravilan

Adresa: Jud. Hunedoara

Nr. Crt	Nr cadastral Nr. topografic	Suprafața* (mp)	Observații / Referințe
A1		1.900	Sector cadastral:3 Teren neimprejmuit;

B. Partea II. Proprietari și acte

Inscrieri privitoare la dreptul de proprietate și alte drepturi reale	Referințe
1 / 14/07/2023	
Act Administrativ nr. 47188/95, din 12/09/1997 emis de CJPSDPAT HUNEDOARA;	
B1	A1
Intabulare, drept de PROPRIETATE, dobândit prin Reconstituire, cota actuala 1/1 1) GAVRILEȚ SILVIA	

C. Partea III. SARCINI .

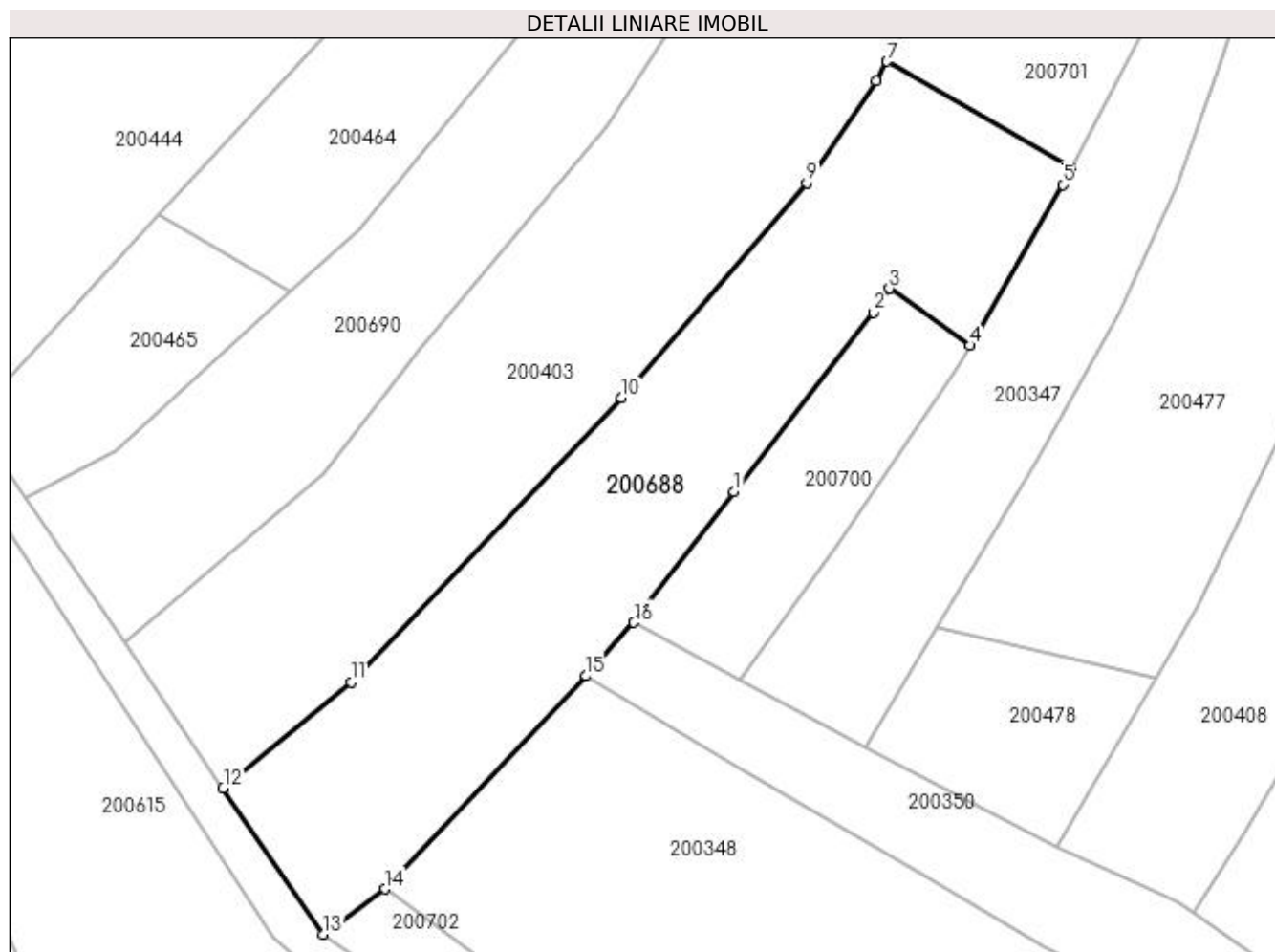
Inscrieri privind dezmembramintele dreptului de proprietate, drepturi reale de garanție și sarcini	Referințe
NU SUNT	

Anexa Nr. 1 La Partea I

Teren

Nr cadastral	Suprafața (mp)*	Observații / Referințe
	1.900	

* Suprafața este determinată în planul de proiecție Stereo 70.



Date referitoare la teren

Crt	Categorie folosință	Intravilan	Suprafața (mp)	Tarla	Parcelă	Nr. topo	Observații / Referințe
1	faneata	NU	1.900	20	788/6	-	

Lungime Segmente

1) Valorile lungimilor segmentelor sunt obținute din proiecție în plan.

Punct început	X / Y	Punct sfârșit	X / Y	Lungime segment (** (m)
1	334.918,945 520.299,989	2	334.933,492 520.318,703	23.703
2	334.933,492 520.318,703	3	334.935,146 520.321,204	2.998
3	334.935,146 520.321,204	4	334.943,552 520.315,26	10.295
4	334.943,552 520.315,26	5	334.953,238 520.332,049	19.383
5	334.953,238 520.332,049	6	334.954,119 520.333,737	1.904

Punct început	X / Y	Punct sfârșit	X / Y	Lungime segment (** (m)
6	334.954,119 520.333,737	7	334.934,915 520.344,907	22.216
7	334.934,915 520.344,907	8	334.933,745 520.342,898	2.325
8	334.933,745 520.342,898	9	334.926,522 520.332,244	12.872
9	334.926,522 520.332,244	10	334.907,184 520.309,784	29.638
10	334.907,184 520.309,784	11	334.878,913 520.280,083	41.005
11	334.878,913 520.280,083	12	334.865,566 520.269,048	17.317
12	334.865,566 520.269,048	13	334.875,991 520.253,764	18.5
13	334.875,991 520.253,764	14	334.882,462 520.258,489	8.013
14	334.882,462 520.258,489	15	334.903,471 520.280,743	30.604
15	334.903,471 520.280,743	16	334.908,467 520.286,314	7.483
16	334.908,467 520.286,314	1	334.918,945 520.299,989	17.228

** Lungimile segmentelor sunt determinate în planul de proiecție Stereo 70 și sunt rotunjite la 1 milimetru.

*** Distanța dintre puncte este formată din segmente cumulate ce sunt mai mici decât valoarea 1 milimetru.

**DATE DESPRE IMOBILUL NR. 200689**

Oficiul de Cadastru și Publicitate Imobiliară HUNEDOARA
Biroul de Cadastru și Publicitate Imobiliară Brad

A. Partea I. Descrierea imobilului

TEREN Extravilan

Adresa: Jud. Hunedoara

Nr. Crt	Nr cadastral Nr. topografic	Suprafața* (mp)	Observații / Referințe
A1		1.900	Sector cadastral:3 Teren neimprejmuit;

B. Partea II. Proprietari și acte

Inscrieri privitoare la dreptul de proprietate și alte drepturi reale	Referințe
1 / 18/07/2023	
Act Administrativ nr. 47188/77, din 02/09/1997 emis de CJPSDPAT HUNEDOARA;	
B1	A1
Intabulare, drept de PROPRIETATE, dobândit prin Reconstituire, cota actuala 1/1 1) MATEI IOAN	

C. Partea III. SARCINI .

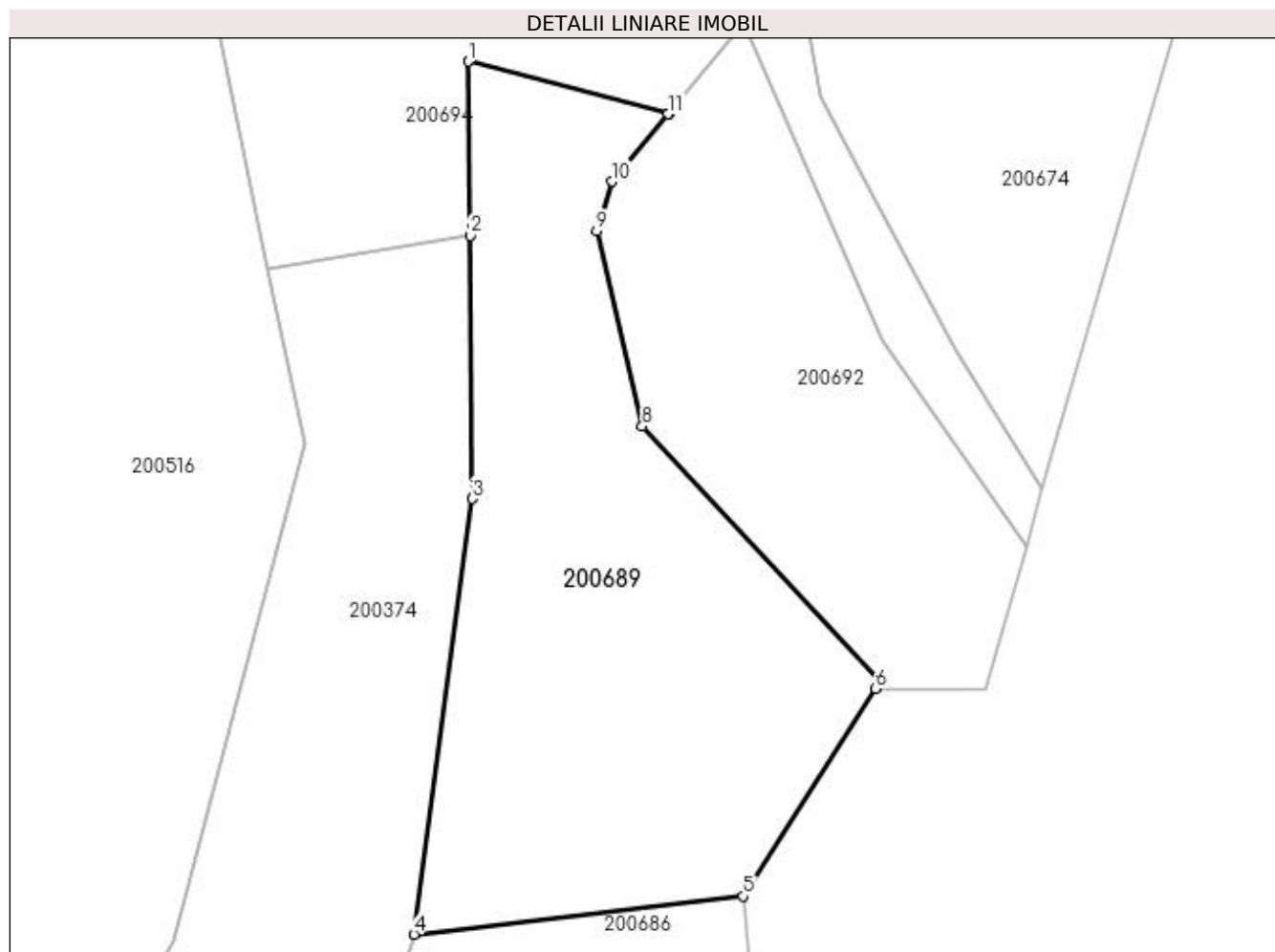
Inscrieri privind dezmembramintele dreptului de proprietate, drepturi reale de garanție și sarcini	Referințe
NU SUNT	

Anexa Nr. 1 La Partea I

Teren

Nr cadastral	Suprafața (mp)*	Observații / Referințe
	1.900	

* Suprafața este determinată în planul de proiecție Stereo 70.



Date referitoare la teren

Crt	Categorie folosință	Intra vilan	Suprafața (mp)	Tarla	Parcelă	Nr. topo	Observații / Referințe
1	pasune	NU	1.900	20	818/2/1	-	

Lungime Segmente

1) Valorile lungimilor segmentelor sunt obținute din proiecție în plan.

Punct început	X / Y	Punct sfârșit	X / Y	Lungime segment (** (m)
1	334.693,625 521.233,841	2	334.693,768 521.217,52	16.322
2	334.693,768 521.217,52	3	334.693,985 521.192,86	24.661
3	334.693,985 521.192,86	4	334.688,497 521.152,011	41.216
4	334.688,497 521.152,011	5	334.719,382 521.155,592	31.092
5	334.719,382 521.155,592	6	334.731,834 521.175,052	23.102

Punct început	X / Y	Punct sfârșit	X / Y	Lungime segment (** (m)
6	334.731,834 521.175,052	7	334.732,273 521.175,739	0.816
7	334.732,273 521.175,739	8	334.709,925 521.199,656	32.733
8	334.709,925 521.199,656	9	334.705,652 521.217,941	18.778
9	334.705,652 521.217,941	10	334.707,087 521.222,576	4.852
10	334.707,087 521.222,576	11	334.712,375 521.228,912	8.252
11	334.712,375 521.228,912	12	334.712,418 521.228,964	0.068
12	334.712,418 521.228,964	1	334.693,625 521.233,841	19.415

** Lungimile segmentelor sunt determinate în planul de proiecție Stereo 70 și sunt rotunjite la 1 milimetru.

*** Distanța dintre puncte este formată din segmente cumulate ce sunt mai mici decât valoarea 1 milimetru.

**DATE DESPRE IMOBILUL NR. 200690**

Oficiul de Cadastru și Publicitate Imobiliară HUNEDOARA
Biroul de Cadastru și Publicitate Imobiliară Brad

A. Partea I. Descrierea imobilului

TEREN Extravilan

Adresa: Jud. Hunedoara

Nr. Crt	Nr cadastral Nr. topografic	Suprafața* (mp)	Observații / Referințe
A1		1.470	Sector cadastral:3 Teren neimprejmuit;

B. Partea II. Proprietari și acte

Inscrieri privitoare la dreptul de proprietate și alte drepturi reale	Referințe
1 / 10/07/2023	
Act Notarial nr. 2863, din 30/11/1999 emis de Poenar Viorica Maria;	
B1	A1
Intabulare, drept de PROPRIETATE, dobandit prin lesire Din Indiviziune, cota actuala 1/1 1) ALMĂȘAN ELENA	

C. Partea III. SARCINI .

Inscrieri privind dezmembramintele dreptului de proprietate, drepturi reale de garanție și sarcini	Referințe
NU SUNT	

Anexa Nr. 1 La Partea I

Teren

Nr cadastral	Suprafața (mp)*	Observații / Referințe
	1.470	

* Suprafața este determinată în planul de proiecție Stereo 70.



Date referitoare la teren

Crt	Categorie folosință	Intra vilan	Suprafața (mp)	Tarla	Parcelă	Nr. topo	Observații / Referințe
1	faneata	NU	1.470	20	788/2	-	

Lungime Segmente

1) Valorile lungimilor segmentelor sunt obținute din proiecție în plan.

Punct început	X / Y	Punct sfârșit	X / Y	Lungime segment (** (m)
1	334.913,376 520.372,721	2	334.902,056 520.354,829	21.172
2	334.902,056 520.354,829	3	334.879,858 520.327,413	35.276
3	334.879,858 520.327,413	4	334.872,606 520.320,82	9.801
4	334.872,606 520.320,82	5	334.854,313 520.304,191	24.721
5	334.854,313 520.304,191	6	334.844,865 520.299,4	10.593

Punct început	X / Y	Punct sfârșit	X / Y	Lungime segment (** (m)
6	334.844,865 520.299,4	7	334.855,216 520.284,224	18.37
7	334.855,216 520.284,224	8	334.876,061 520.301,944	27.359
8	334.876,061 520.301,944	9	334.886,01 520.314,771	16.233
9	334.886,01 520.314,771	10	334.905,7 520.338,185	30.593
10	334.905,7 520.338,185	11	334.924,658 520.367,316	34.757
11	334.924,658 520.367,316	1	334.913,376 520.372,721	12.51

** Lungimile segmentelor sunt determinate în planul de proiecție Stereo 70 și sunt rotunjite la 1 milimetru.

*** Distanța dintre puncte este formată din segmente cumulate ce sunt mai mici decât valoarea 1 milimetru.

**DATE DESPRE IMOBILUL NR. 200691**

Oficiul de Cadastru și Publicitate Imobiliară HUNEDOARA
Biroul de Cadastru și Publicitate Imobiliară Brad

A. Partea I. Descrierea imobilului

TEREN Extravilan

Adresa: Jud. Hunedoara

Nr. Crt	Nr cadastral Nr. topografic	Suprafața* (mp)	Observații / Referințe
A1		1.259	Sector cadastral:3 Teren neimprejmuit;

B. Partea II. Proprietari și acte

Inscrieri privitoare la dreptul de proprietate și alte drepturi reale		Referințe
1 / 18/07/2023		
Act Normativ nr. 7, din 13/03/1996 emis de PARLAMENTUL ROMÂNIEI;		
B1	Intabulare, drept de PROPRIETATE, dobandit prin Lege, cota actuala 1/1	A1
	1) COMUNA CRÎȘCIOR -REZERVA COMISIEI LOCALE DE FOND FUNCJAR, CIF:4468331	

C. Partea III. SARCINI .

Inscrieri privind dezmembramintele dreptului de proprietate, drepturi reale de garanție și sarcini	Referințe
NU SUNT	

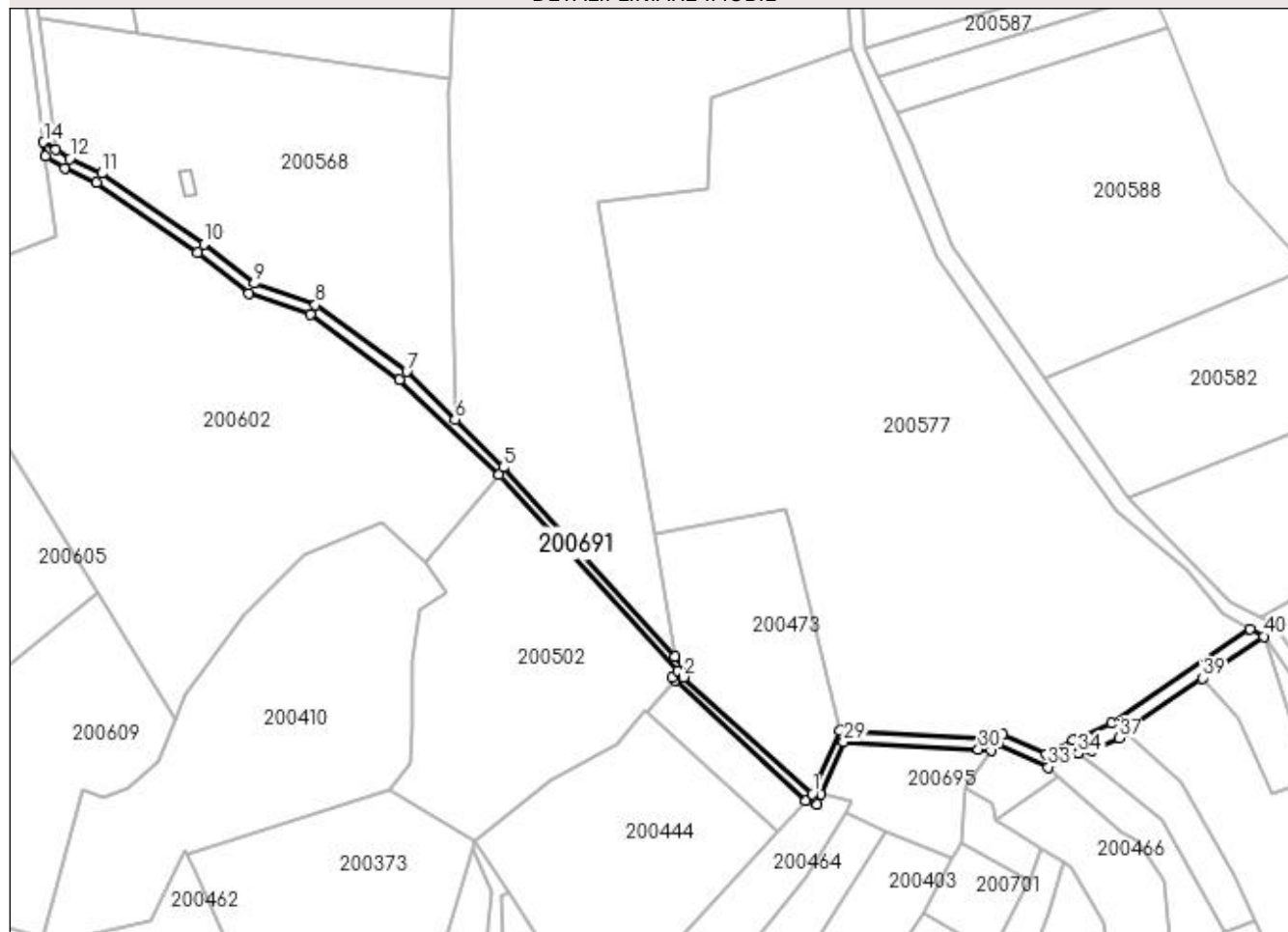
Anexa Nr. 1 La Partea I

Teren

Nr cadastral	Suprafața (mp)*	Observații / Referințe
	1.259	

* Suprafața este determinată în planul de proiecție Stereo 70.

DETALII LINIARE IMOBIL



Date referitoare la teren

Crt	Categorie folosință	Intravilan	Suprafața (mp)	Tarla	Parcelă	Nr. topo	Observații / Referințe
1	ape curgătoare	NU	1.259	20	-	-	PĂRĂU

Lungime Segmente

1) Valorile lungimilor segmentelor sunt obținute din proiecție în plan.

Punct început	X / Y	Punct sfârșit	X / Y	Lungime segment	Punct început	X / Y	Punct sfârșit	X / Y	Lungime segment	Punct început	X / Y	Punct sfârșit	X / Y	Lungime segment
1	334.903,971 520.377,897	2	334.868,049 520.410,509	48.517	2	334.868,049 520.410,509	3	334.868,85 520.412,0	1.692	3	334.868,85 520.412,0	4	334.865,577 520.416,217	5.339
4	334.865,577 520.416,217	5	334.817,729 520.468,944	71.201	5	334.817,729 520.468,944	6	334.804,256 520.482,329	18.992	6	334.804,256 520.482,329	7	334.790,783 520.495,715	18.992
7	334.790,783 520.495,715	8	334.765,276 520.514,275	31.544	8	334.765,276 520.514,275	9	334.748,177 520.520,248	18.113	9	334.748,177 520.520,248	10	334.734,123 520.531,215	17.827
10	334.734,123 520.531,215	11	334.705,66 520.550,926	34.622	11	334.705,66 520.550,926	12	334.696,709 520.555,026	9.845	12	334.696,709 520.555,026	13	334.692,781 520.557,506	4.646
13	334.692,781 520.557,506	14	334.689,398 520.559,642	4.0	14	334.689,398 520.559,642	15	334.689,957 520.555,742	3.94	15	334.689,957 520.555,742	16	334.695,278 520.552,382	6.293

Punct început	X / Y	Punct sfârșit	X / Y	Lungime segment	Punct început	X / Y	Punct sfârșit	X / Y	Lungime segment	Punct început	X / Y	Punct sfârșit	X / Y	Lungime segment
16	334.695,278 520.552,382	17	334.704,17 520.548,308	9.781	17	334.704,17 520.548,308	18	334.732,345 520.528,797	34.271	18	334.732,345 520.528,797	19	334.746,721 520.517,578	18.236
19	334.746,721 520.517,578	20	334.763,869 520.511,588	18.164	20	334.763,869 520.511,588	21	334.788,759 520.493,478	30.782	21	334.788,759 520.493,478	22	334.816,536 520.466,892	38.449
22	334.816,536 520.466,892	23	334.866,273 520.412,122	73.984	23	334.866,273 520.412,122	24	334.864,777 520.410,325	2.338	24	334.864,777 520.410,325	25	334.865,647 520.409,523	1.183
25	334.865,647 520.409,523	26	334.902,137 520.375,907	49.614	26	334.902,137 520.375,907	27	334.905,22 520.375,066	3.196	27	334.905,22 520.375,066	28	334.906,372 520.377,772	2.941
28	334.906,372 520.377,772	29	334.912,616 520.392,439	15.941	29	334.912,616 520.392,439	30	334.950,271 520.390,332	37.715	30	334.950,271 520.390,332	31	334.953,79 520.390,135	3.524
31	334.953,79 520.390,135	32	334.955,777 520.391,819	2.604	32	334.955,777 520.391,819	33	334.969,804 520.385,389	15.431	33	334.969,804 520.385,389	34	334.978,139 520.389,143	9.142
34	334.978,139 520.389,143	35	334.978,137 520.389,145	0.003	35	334.978,137 520.389,145	36	334.981,795 520.389,908	3.737	36	334.981,795 520.389,908	37	334.989,48 520.393,472	8.471
37	334.989,48 520.393,472	38	334.990,776 520.395,248	2.199	38	334.990,776 520.395,248	39	335.012,779 520.410,211	26.609	39	335.012,779 520.410,211	40	335.029,916 520.421,866	20.725
40	335.029,916 520.421,866	41	335.026,152 520.423,925	4.291	41	335.026,152 520.423,925	42	334.987,402 520.397,789	46.741	42	334.987,402 520.397,789	43	334.976,731 520.392,898	11.738
43	334.976,731 520.392,898	44	334.969,075 520.389,023	8.581	44	334.969,075 520.389,023	45	334.957,027 520.394,546	13.254	45	334.957,027 520.394,546	46	334.952,765 520.393,199	4.469
46	334.952,765 520.393,199	47	334.911,546 520.395,559	41.287	47	334.911,546 520.395,559	1	334.903,971 520.377,897	19.218					

** Lungimile segmentelor sunt determinate în planul de proiecție Stereo 70 și sunt rotunjite la 1 milimetru.

*** Distanța dintre puncte este formată din segmente cumulate ce sunt mai mici decât valoarea 1 milimetru.

**DATE DESPRE IMOBILUL NR. 200692**

Oficiul de Cadastru și Publicitate Imobiliară HUNEDOARA
Biroul de Cadastru și Publicitate Imobiliară Brad

A. Partea I. Descrierea imobilului

TEREN Extravilan

Adresa: Jud. Hunedoara

Nr. Crt	Nr cadastral Nr. topografic	Suprafața* (mp)	Observații / Referințe
A1		1.220	Sector cadastral:3 Teren neimprejmuit;

B. Partea II. Proprietari și acte

Inscrieri privitoare la dreptul de proprietate și alte drepturi reale		Referințe
1 / 18/07/2023		
Act Normativ nr. 7, din 13/03/1996 emis de PARLAMENTUL ROMÂNIEI;		
B1	Intabulare, drept de PROPRIETATE, dobândit prin Lege, cota actuala 1/1	A1
1) COMUNA CRÎȘCIOR -REZERVA COMISIEI LOCALE DE FOND FUNCJAR, CIF:4468331		

C. Partea III. SARCINI .

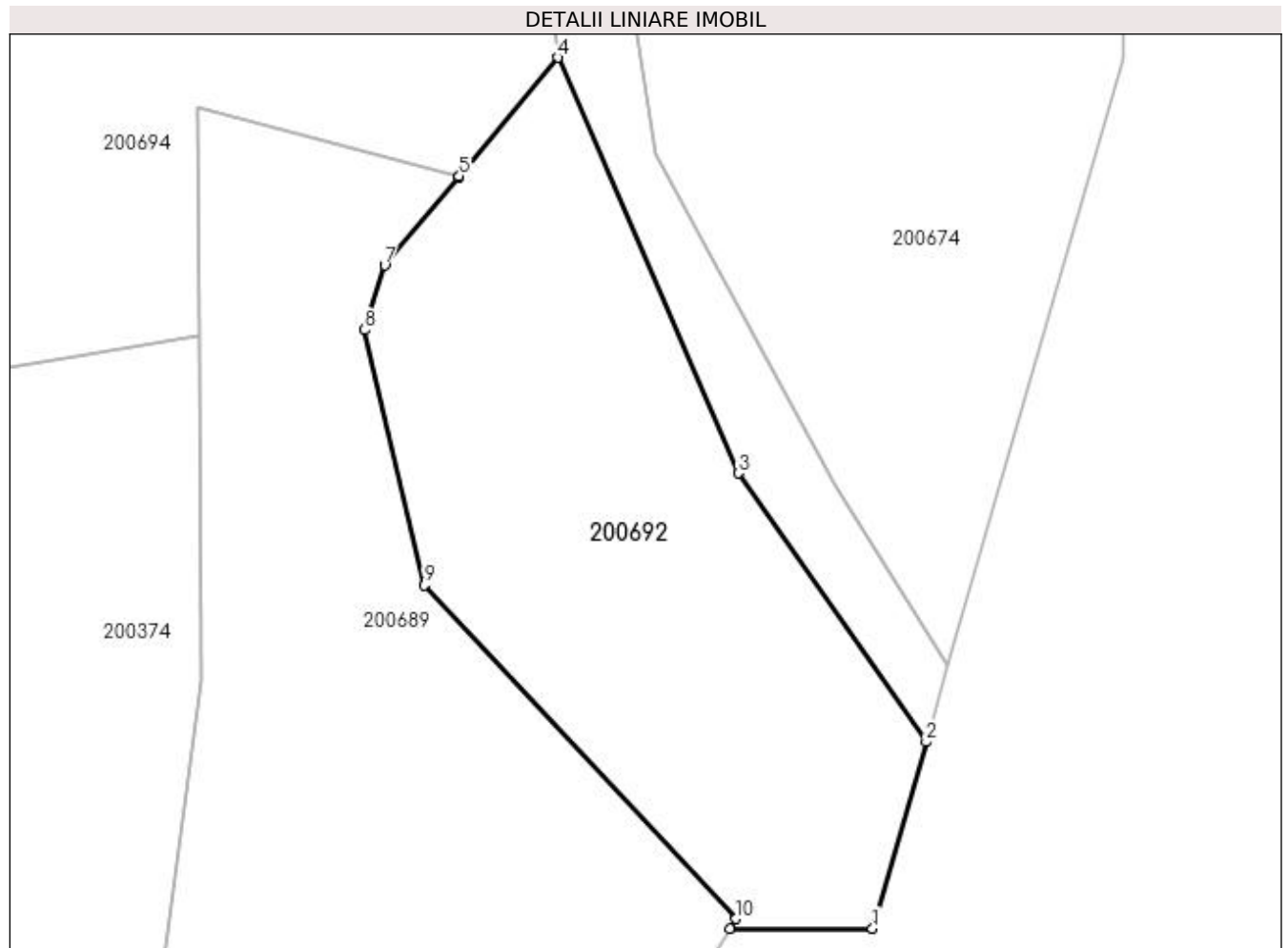
Inscrieri privind dezmembramintele dreptului de proprietate, drepturi reale de garanție și sarcini	Referințe
NU SUNT	

Anexa Nr. 1 La Partea I

Teren

Nr cadastral	Suprafața (mp)*	Observații / Referințe
	1.220	

* Suprafața este determinată în planul de proiecție Stereo 70.



Date referitoare la teren

Crt	Categorie folosință	Intravilan	Suprafața (mp)	Tarla	Parcelă	Nr. topo	Observații / Referințe
1	faneata	NU	1.220	20	-	-	

Lungime Segmente

1) Valorile lungimilor segmentelor sunt obținute din proiecție în plan.

Punct început	X / Y	Punct sfârșit	X / Y	Lungime segment (** (m)
1	334.742,075 521.175,052	2	334.745,92 521.188,423	13.913
2	334.745,92 521.188,423	3	334.732,432 521.207,681	23.512
3	334.732,432 521.207,681	4	334.719,518 521.237,473	32.47
4	334.719,518 521.237,473	5	334.712,418 521.228,964	11.082
5	334.712,418 521.228,964	6	334.712,375 521.228,912	0.068

Punct început	X / Y	Punct sfârșit	X / Y	Lungime segment (** (m)
6	334.712,375 521.228,912	7	334.707,087 521.222,576	8.252
7	334.707,087 521.222,576	8	334.705,652 521.217,941	4.852
8	334.705,652 521.217,941	9	334.709,925 521.199,656	18.778
9	334.709,925 521.199,656	10	334.732,273 521.175,739	32.733
10	334.732,273 521.175,739	11	334.731,834 521.175,052	0.816
11	334.731,834 521.175,052	1	334.742,075 521.175,052	10.241

** Lungimile segmentelor sunt determinate în planul de proiecție Stereo 70 și sunt rotunjite la 1 milimetru.

*** Distanța dintre puncte este formată din segmente cumulate ce sunt mai mici decât valoarea 1 milimetru.

**DATE DESPRE IMOBILUL NR. 200693**

Oficiul de Cadastru și Publicitate Imobiliară HUNEDOARA
Biroul de Cadastru și Publicitate Imobiliară Brad

A. Partea I. Descrierea imobilului

TEREN Extravilan

Adresa: Jud. Hunedoara

Nr. Crt	Nr cadastral Nr. topografic	Suprafața* (mp)	Observații / Referințe
A1		1.215	Sector cadastral:3 Teren neimprejmuit;

B. Partea II. Proprietari și acte

Inscrieri privitoare la dreptul de proprietate și alte drepturi reale		Referințe
1 / 19/07/2023		
Act Normativ nr. 7, din 13/03/1996 emis de PARLAMENTUL ROMÂNIEI;		
B1	Intabulare, drept de PROPRIETATE, dobândit prin Lege, cota actuala 1/1	A1
1) COMUNA CRÎȘCIOR -REZERVA COMISIEI LOCALE DE FOND FUNCİAR, CIF:4468331		

C. Partea III. SARCINI .

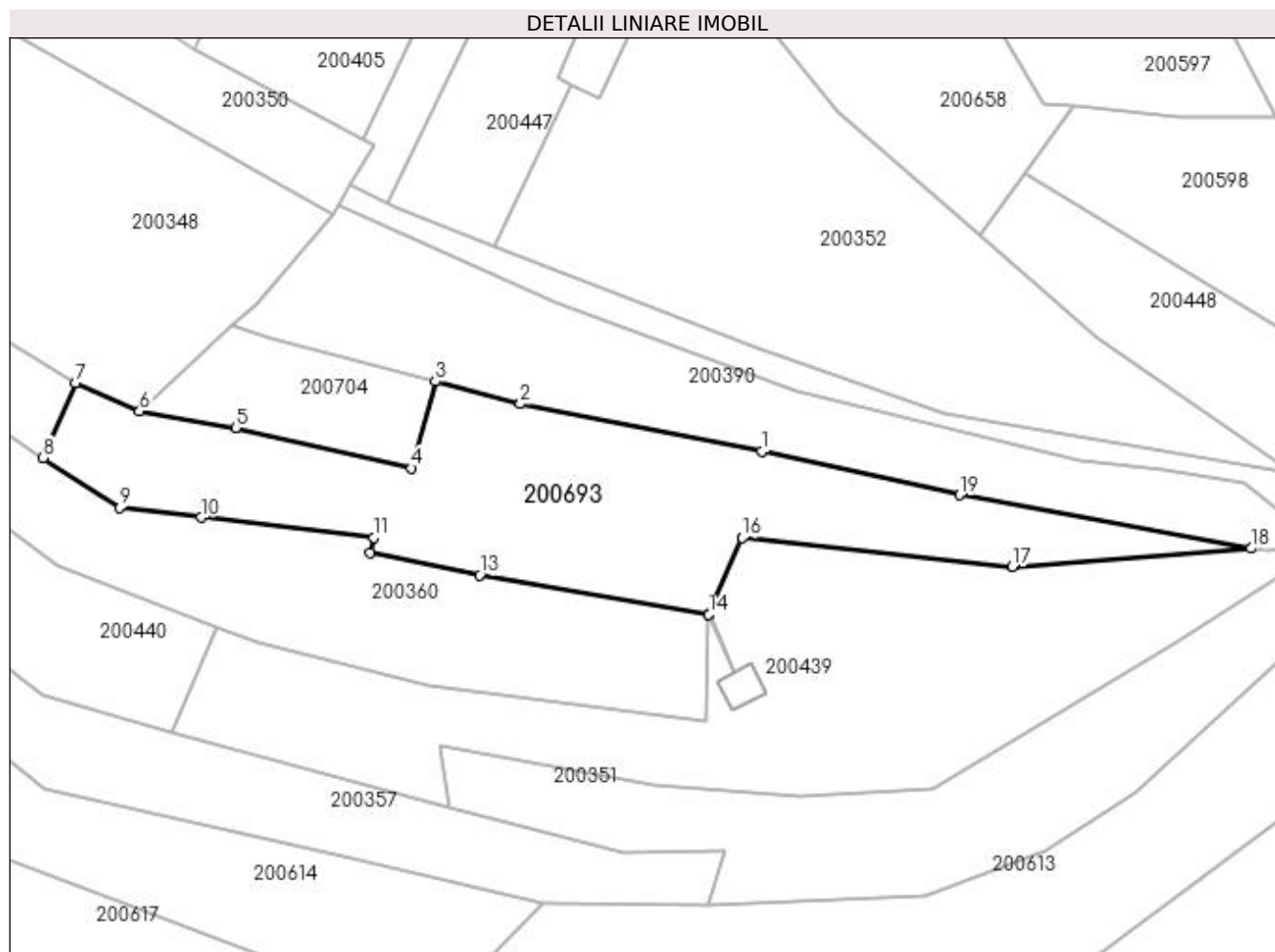
Inscrieri privind dezmembramintele dreptului de proprietate, drepturi reale de garanție și sarcini	Referințe
NU SUNT	

Anexa Nr. 1 La Partea I

Teren

Nr cadastral	Suprafața (mp)*	Observații / Referințe
	1.215	

* Suprafața este determinată în planul de proiecție Stereo 70.



Date referitoare la teren

Crt	Categorie folosință	Intra vilan	Suprafața (mp)	Tarla	Parcelă	Nr. topo	Observații / Referințe
1	faneata	NU	1.215	20	-	-	

Lungime Segmente

1) Valorile lungimilor segmentelor sunt obținute din proiecție în plan.

Punct început	X / Y	Punct sfârșit	X / Y	Lungime segment (** (m)
1	335.047,835 520.199,264	2	335.023,237 520.204,13	25.075
2	335.023,237 520.204,13	3	335.014,581 520.206,405	8.95
3	335.014,581 520.206,405	4	335.012,13 520.197,564	9.175
4	335.012,13 520.197,564	5	334.994,172 520.201,694	18.428
5	334.994,172 520.201,694	6	334.984,37 520.203,38	9.945

Punct început	X / Y	Punct sfârșit	X / Y	Lungime segment (** (m)
6	334.984,37 520.203,38	7	334.977,837 520.206,278	7.148
7	334.977,837 520.206,278	8	334.974,539 520.198,62	8.338
8	334.974,539 520.198,62	9	334.982,314 520.193,524	9.297
9	334.982,314 520.193,524	10	334.990,629 520.192,548	8.372
10	334.990,629 520.192,548	11	335.008,273 520.190,478	17.765
11	335.008,273 520.190,478	12	335.007,885 520.188,965	1.562
12	335.007,885 520.188,965	13	335.019,064 520.186,654	11.416
13	335.019,064 520.186,654	14	335.042,464 520.182,67	23.737
14	335.042,464 520.182,67	15	335.042,48 520.182,707	0.04
15	335.042,48 520.182,707	16	335.045,837 520.190,466	8.454
16	335.045,837 520.190,466	17	335.073,438 520.187,537	27.756
17	335.073,438 520.187,537	18	335.097,783 520.189,398	24.416
18	335.097,783 520.189,398	19	335.068,022 520.194,84	30.254
19	335.068,022 520.194,84	1	335.047,835 520.199,264	20.666

** Lungimile segmentelor sunt determinate în planul de proiecție Stereo 70 și sunt rotunjite la 1 milimetru.

*** Distanța dintre puncte este formată din segmente cumulate ce sunt mai mici decât valoarea 1 milimetru.

**DATE DESPRE IMOBILUL NR. 200694**

Oficiul de Cadastru și Publicitate Imobiliară HUNEDOARA
Biroul de Cadastru și Publicitate Imobiliară Brad

A. Partea I. Descrierea imobilului

TEREN Extravilan

Adresa: Jud. Hunedoara

Nr. Crt	Nr cadastral Nr. topografic	Suprafața* (mp)	Observații / Referințe
A1		1.780	Sector cadastral:3 Teren neimprejmuit;

B. Partea II. Proprietari și acte

Inscrieri privitoare la dreptul de proprietate și alte drepturi reale		Referințe
1 / 18/07/2023		
Act Normativ nr. 7, din 13/03/1996 emis de PARLAMENTUL ROMÂNIEI;		
B1	Intabulare, drept de PROPRIETATE, dobandit prin Lege, cota actuala 1/1	A1
	1) COMUNA CRÎȘCIOR -REZERVA COMISIEI LOCALE DE FOND FUNCJAR, CIF:4468331	

C. Partea III. SARCINI .

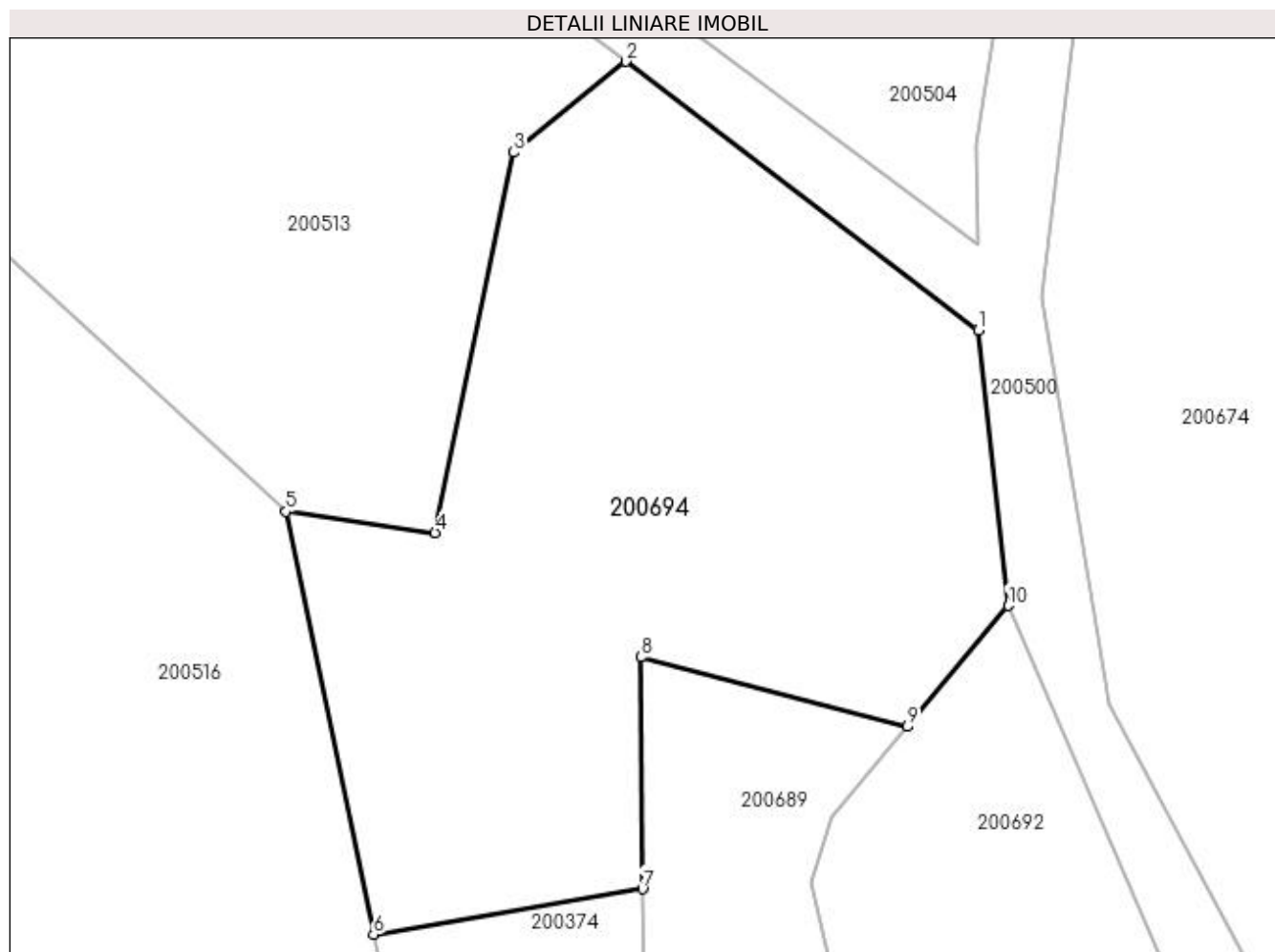
Inscrieri privind dezmembramintele dreptului de proprietate, drepturi reale de garanție și sarcini	Referințe
NU SUNT	

Anexa Nr. 1 La Partea I

Teren

Nr cadastral	Suprafața (mp)*	Observații / Referințe
	1.780	

* Suprafața este determinată în planul de proiecție Stereo 70.



Date referitoare la teren

Crt	Categorie folosință	Intra vilan	Suprafața (mp)	Tarla	Parcelă	Nr. topo	Observații / Referințe
1	faneata	NU	1.780	20	-	-	

Lungime Segmente

1) Valorile lungimilor segmentelor sunt obținute din proiecție în plan.

Punct început	X / Y	Punct sfârșit	X / Y	Lungime segment (** (m)
1	334.717,406 521.256,883	2	334.692,578 521.275,79	31.207
2	334.692,578 521.275,79	3	334.684,693 521.269,394	10.153
3	334.684,693 521.269,394	4	334.679,156 521.242,602	27.357
4	334.679,156 521.242,602	5	334.668,648 521.244,095	10.614
5	334.668,648 521.244,095	6	334.674,813 521.214,337	30.39

Punct început	X / Y	Punct sfârșit	X / Y	Lungime segment (** (m)
6	334.674,813 521.214,337	7	334.693,768 521.217,52	19.221
7	334.693,768 521.217,52	8	334.693,625 521.233,841	16.322
8	334.693,625 521.233,841	9	334.712,418 521.228,964	19.415
9	334.712,418 521.228,964	10	334.719,518 521.237,473	11.082
10	334.719,518 521.237,473	1	334.717,406 521.256,883	19.525

** Lungimile segmentelor sunt determinate în planul de proiecție Stereo 70 și sunt rotunjite la 1 milimetru.

*** Distanța dintre puncte este formată din segmente cumulate ce sunt mai mici decât valoarea 1 milimetru.

**DATE DESPRE IMOBILUL NR. 200695**

Oficiul de Cadastru și Publicitate Imobiliară HUNEDOARA
Biroul de Cadastru și Publicitate Imobiliară Brad

A. Partea I. Descrierea imobilului

TEREN Extravilan

Adresa: Jud. Hunedoara

Nr. Crt	Nr cadastral Nr. topografic	Suprafața* (mp)	Observații / Referințe
A1		945	Sector cadastral:3 Teren neimprejmuit;

B. Partea II. Proprietari și acte

Inscrieri privitoare la dreptul de proprietate și alte drepturi reale	Referințe
1 / 14/07/2023	
Act Administrativ nr. 46169/79, din 31/03/1997 emis de CJPSDPAT HUNEDOARA;	
B1	A1
Intabulare, drept de PROPRIETATE, dobandit prin Reconstituire, cota actuala 1/1 1) RUDA SILVIA	

C. Partea III. SARCINI .

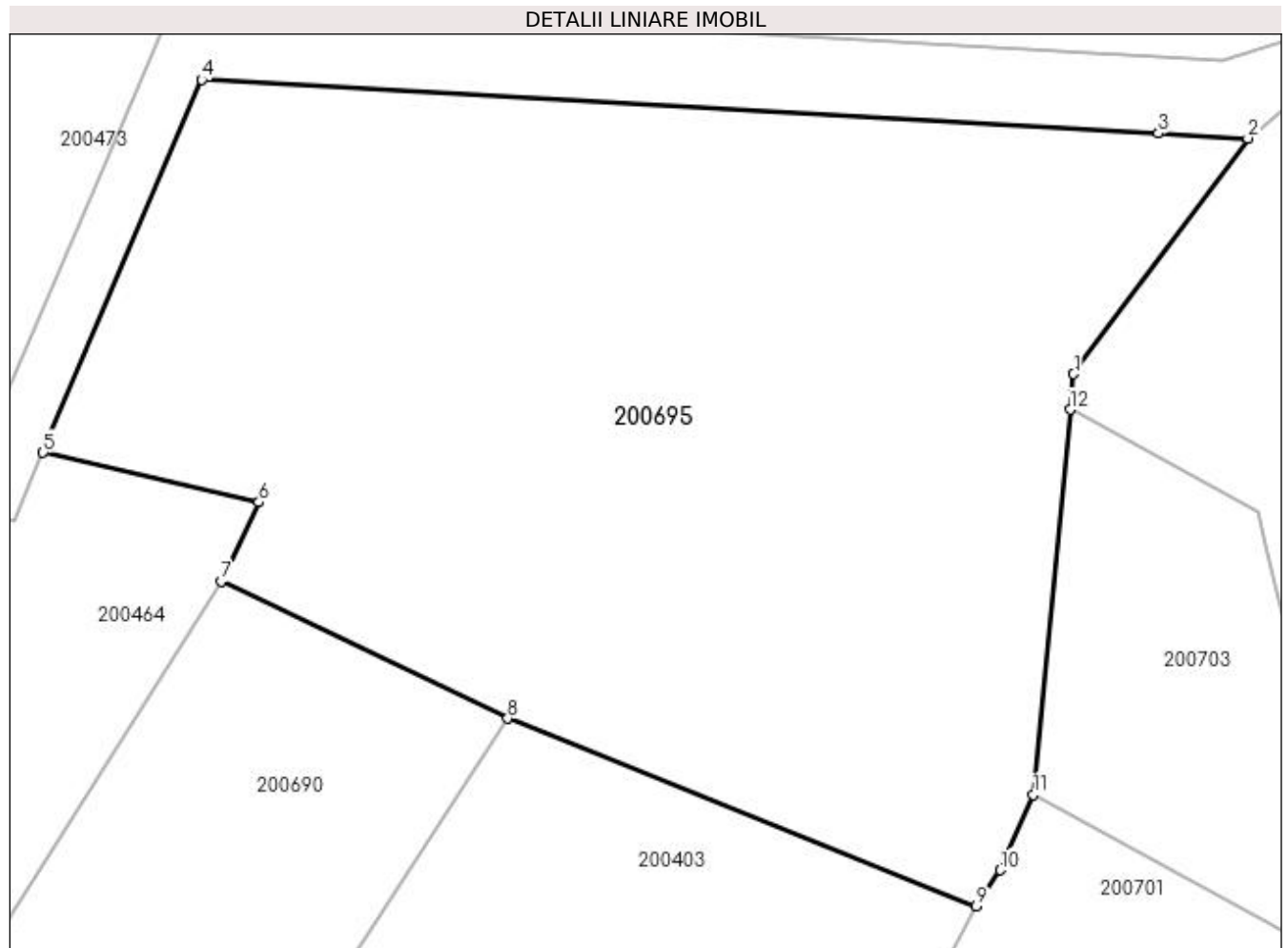
Inscrieri privind dezmembramintele dreptului de proprietate, drepturi reale de garanție și sarcini	Referințe
NU SUNT	

Anexa Nr. 1 La Partea I

Teren

Nr cadastral	Suprafața (mp)*	Observații / Referințe
	945	

* Suprafața este determinată în planul de proiecție Stereo 70.



Date referitoare la teren

Crt	Categorie folosință	Intra vilan	Suprafața (mp)	Tarla	Parcelă	Nr. topo	Observații / Referințe
1	faneata	NU	945	20	788/8	-	

Lungime Segmente

1) Valorile lungimilor segmentelor sunt obținute din proiecție în plan.

Punct început	X / Y	Punct sfârșit	X / Y	Lungime segment (** (m)
1	334.946,933 520.380,869	2	334.953,79 520.390,135	11.527
2	334.953,79 520.390,135	3	334.950,271 520.390,332	3.524
3	334.950,271 520.390,332	4	334.912,616 520.392,439	37.715
4	334.912,616 520.392,439	5	334.906,372 520.377,772	15.941
5	334.906,372 520.377,772	6	334.914,864 520.375,825	8.712

Punct început	X / Y	Punct sfârșit	X / Y	Lungime segment (** (m)
6	334.914,864 520.375,825	7	334.913,376 520.372,721	3.443
7	334.913,376 520.372,721	8	334.924,658 520.367,316	12.51
8	334.924,658 520.367,316	9	334.943,1 520.359,933	19.865
9	334.943,1 520.359,933	10	334.944,057 520.361,362	1.72
10	334.944,057 520.361,362	11	334.945,351 520.364,322	3.23
11	334.945,351 520.364,322	12	334.946,799 520.379,47	15.216
12	334.946,799 520.379,47	1	334.946,933 520.380,869	1.406

** Lungimile segmentelor sunt determinate în planul de proiecție Stereo 70 și sunt rotunjite la 1 milimetru.

*** Distanța dintre puncte este formată din segmente cumulate ce sunt mai mici decât valoarea 1 milimetru.

**DATE DESPRE IMOBILUL NR. 200696**

Oficiul de Cadastru și Publicitate Imobiliară HUNEDOARA
Biroul de Cadastru și Publicitate Imobiliară Brad

A. Partea I. Descrierea imobilului

TEREN Extravilan

Adresa: Jud. Hunedoara

Nr. Crt	Nr cadastral Nr. topografic	Suprafața* (mp)	Observații / Referințe
A1		930	Sector cadastral:3 Teren neimprejmuit;

B. Partea II. Proprietari și acte

Inscrieri privitoare la dreptul de proprietate și alte drepturi reale	Referințe
1 / 18/07/2023	
Act Administrativ nr. 47188/95, din 12/09/1997 emis de CJPSDPAT HUNEDOARA;	
B1	A1
Intabulare, drept de PROPRIETATE, dobandit prin Reconstituire, cota actuala 1/1 1) GAVRILEȚ SILVIA	

C. Partea III. SARCINI .

Inscrieri privind dezmembramintele dreptului de proprietate, drepturi reale de garanție și sarcini	Referințe
NU SUNT	

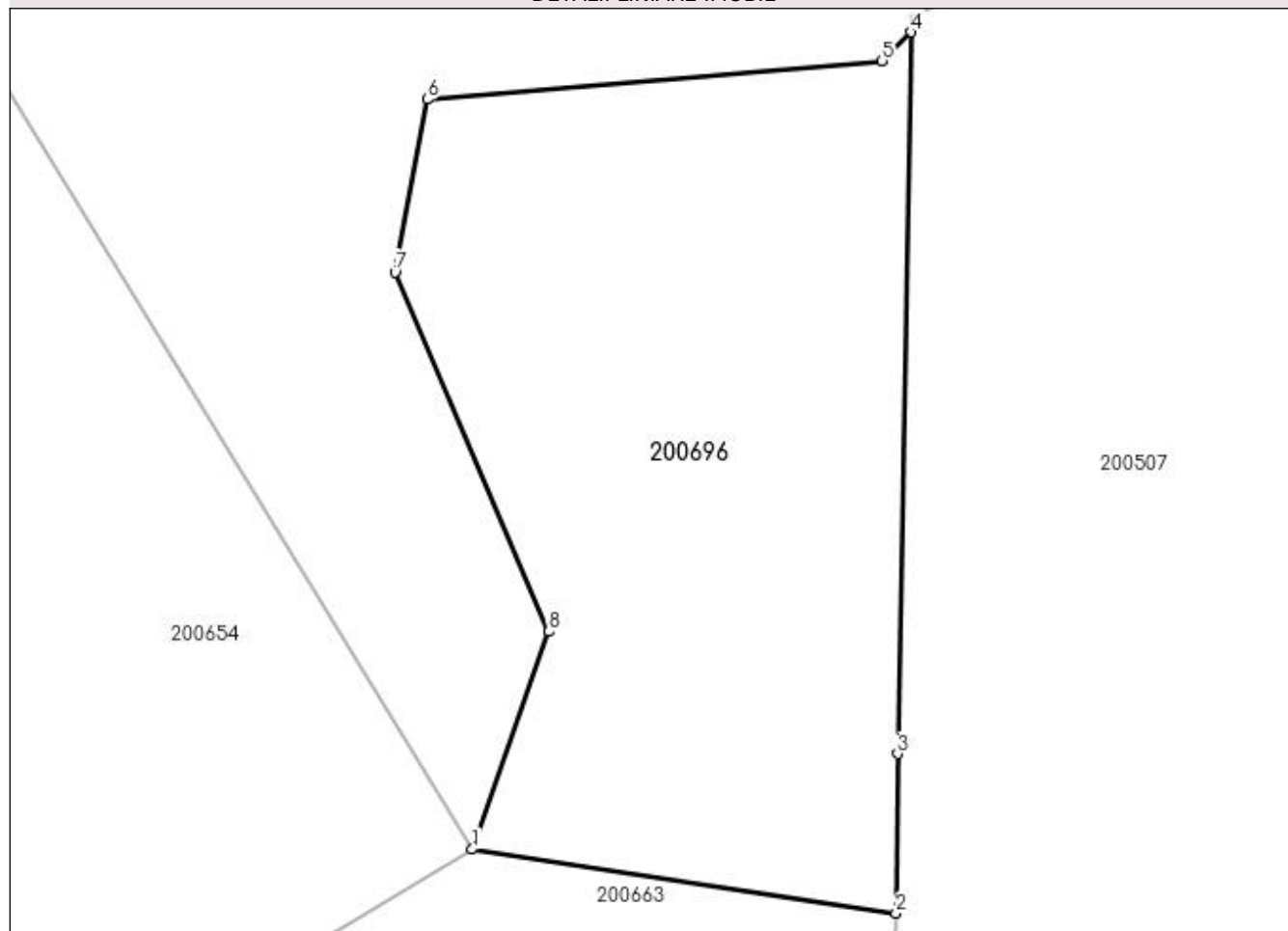
Anexa Nr. 1 La Partea I

Teren

Nr cadastral	Suprafața (mp)*	Observații / Referințe
	930	

* Suprafața este determinată în planul de proiecție Stereo 70.

DETALII LINIARE IMOBIL



Date referitoare la teren

Crt	Categorie folosință	Intra vilan	Suprafața (mp)	Tarla	Parcelă	Nr. topo	Observații / Referințe
1	pasune	NU	930	20	818/2/5/2	-	

Lungime Segmente

1) Valorile lungimilor segmentelor sunt obținute din proiecție în plan.

Punct început	X / Y	Punct sfârșit	X / Y	Lungime segment (** (m)
1	334.596,052 521.036,224	2	334.617,935 521.032,934	22.13
2	334.617,935 521.032,934	3	334.618,016 521.041,155	8.221
3	334.618,016 521.041,155	4	334.618,73 521.078,382	37.234
4	334.618,73 521.078,382	5	334.617,218 521.076,904	2.115
5	334.617,218 521.076,904	6	334.593,737 521.074,92	23.565

Punct început	X / Y	Punct sfârșit	X / Y	Lungime segment (** (m)
6	334.593,737 521.074,92	7	334.592,083 521.065,99	9.082
7	334.592,083 521.065,99	8	334.600,02 521.047,469	20.15
8	334.600,02 521.047,469	1	334.596,052 521.036,224	11.925

** Lungimile segmentelor sunt determinate în planul de proiecție Stereo 70 și sunt rotunjite la 1 milimetru.

*** Distanța dintre puncte este formată din segmente cumulate ce sunt mai mici decât valoarea 1 milimetru.

**DATE DESPRE IMOBILUL NR. 200697**

Oficiul de Cadastru și Publicitate Imobiliară HUNEDOARA
Biroul de Cadastru și Publicitate Imobiliară Brad

A. Partea I. Descrierea imobilului

TEREN Extravilan

Adresa: Jud. Hunedoara

Nr. Crt	Nr cadastral Nr. topografic	Suprafața* (mp)	Observații / Referințe
A1		720	Sector cadastral:3 Teren neimprejmuit;

B. Partea II. Proprietari și acte

Inscrieri privitoare la dreptul de proprietate și alte drepturi reale		Referințe
1 / 07/07/2023		
Act Notarial nr. 58, din 17/09/2002 emis de NP PELIN MARIA CRISTINA (CM 58);		
B1	Intabulare, drept de PROPRIETATE, dobandit prin Succesiune, cota actuala 1/1 1) ALMĂȘAN MARTA	A1

C. Partea III. SARCINI .

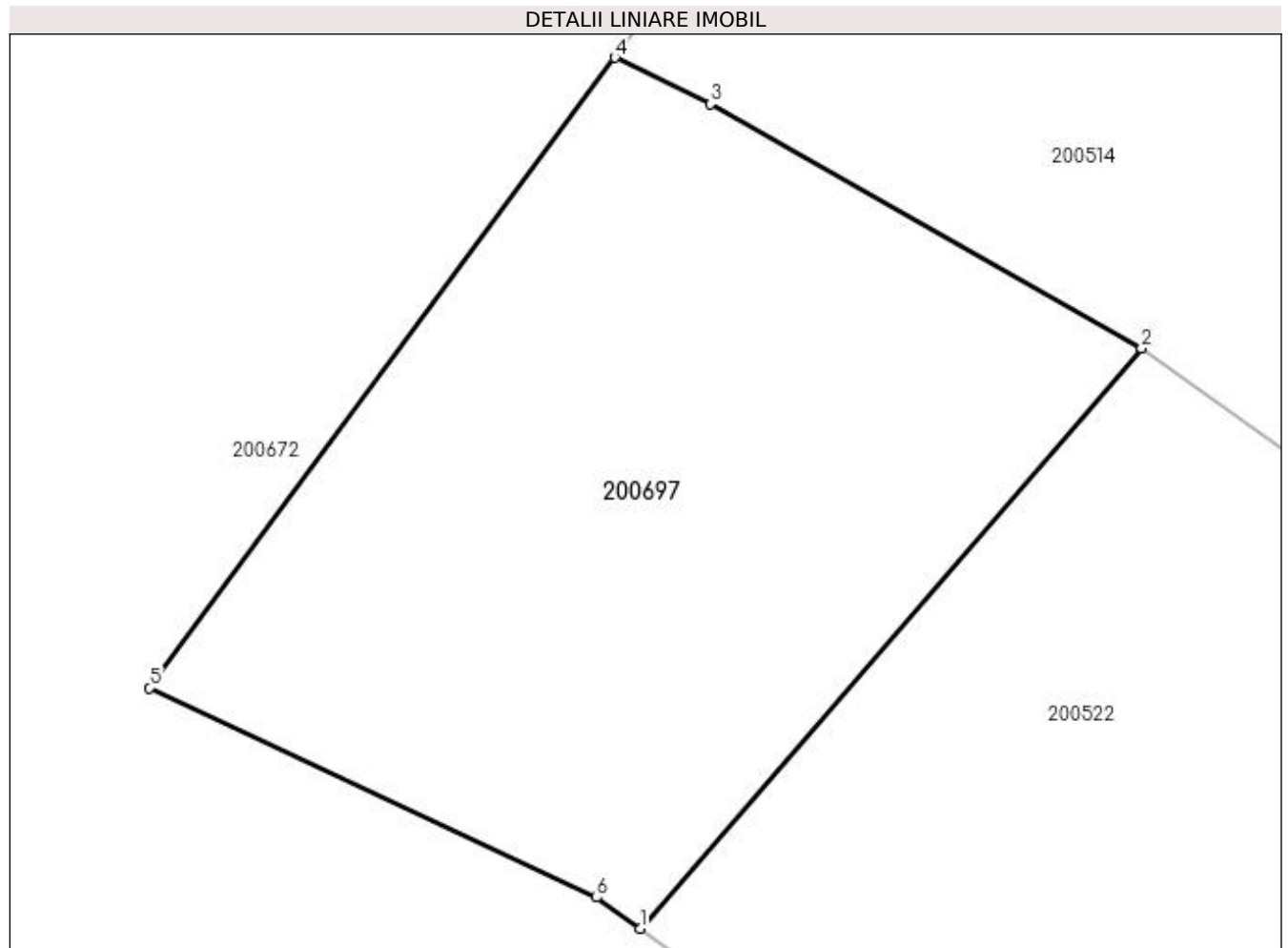
Inscrieri privind dezmembramintele dreptului de proprietate, drepturi reale de garanție și sarcini	Referințe
NU SUNT	

Anexa Nr. 1 La Partea I

Teren

Nr cadastral	Suprafața (mp)*	Observații / Referințe
	720	

* Suprafața este determinată în planul de proiecție Stereo 70.



Date referitoare la teren

Crt	Categorie folosință	Intravilan	Suprafața (mp)	Tarla	Parcelă	Nr. topo	Observații / Referințe
1	pasune	NU	720	2	17/3	-	

Lungime Segmente

1) Valorile lungimilor segmentelor sunt obținute din proiecție în plan.

Punct început	X / Y	Punct sfârșit	X / Y	Lungime segment (** (m)
1	334.541,919 521.481,61	2	334.562,317 521.505,199	31.186
2	334.562,317 521.505,199	3	334.544,789 521.515,121	20.142
3	334.544,789 521.515,121	4	334.540,888 521.517,004	4.331
4	334.540,888 521.517,004	5	334.521,959 521.491,39	31.849
5	334.521,959 521.491,39	6	334.540,145 521.482,872	20.082

Punct început	X / Y	Punct sfârșit	X / Y	Lungime segment (** (m)
6	334.540,145 521.482,872	1	334.541,919 521.481,61	2.177

** Lungimile segmentelor sunt determinate în planul de proiecție Stereo 70 și sunt rotunjite la 1 milimetru.

*** Distanța dintre puncte este formată din segmente cumulate ce sunt mai mici decât valoarea 1 milimetru.

**DATE DESPRE IMOBILUL NR. 200698**

Oficiul de Cadastru și Publicitate Imobiliară HUNEDOARA
Biroul de Cadastru și Publicitate Imobiliară Brad

A. Partea I. Descrierea imobilului

TEREN Extravilan

Adresa: Jud. Hunedoara

Nr. Crt	Nr cadastral Nr. topografic	Suprafața* (mp)	Observații / Referințe
A1		520	Sector cadastral:3 Teren neimprejmuit;

B. Partea II. Proprietari și acte

Inscrieri privitoare la dreptul de proprietate și alte drepturi reale		Referințe
1 / 07/07/2023		
Act Notarial nr. 58, din 17/09/2002 emis de NP PELIN MARIA CRISTINA (CM 58);		
B1	Intabulare, drept de PROPRIETATE, dobandit prin Succesiune, cota actuala 1/1 1) ALMĂȘAN MARTA	A1

C. Partea III. SARCINI .

Inscrieri privind dezmembramintele dreptului de proprietate, drepturi reale de garanție și sarcini	Referințe
NU SUNT	

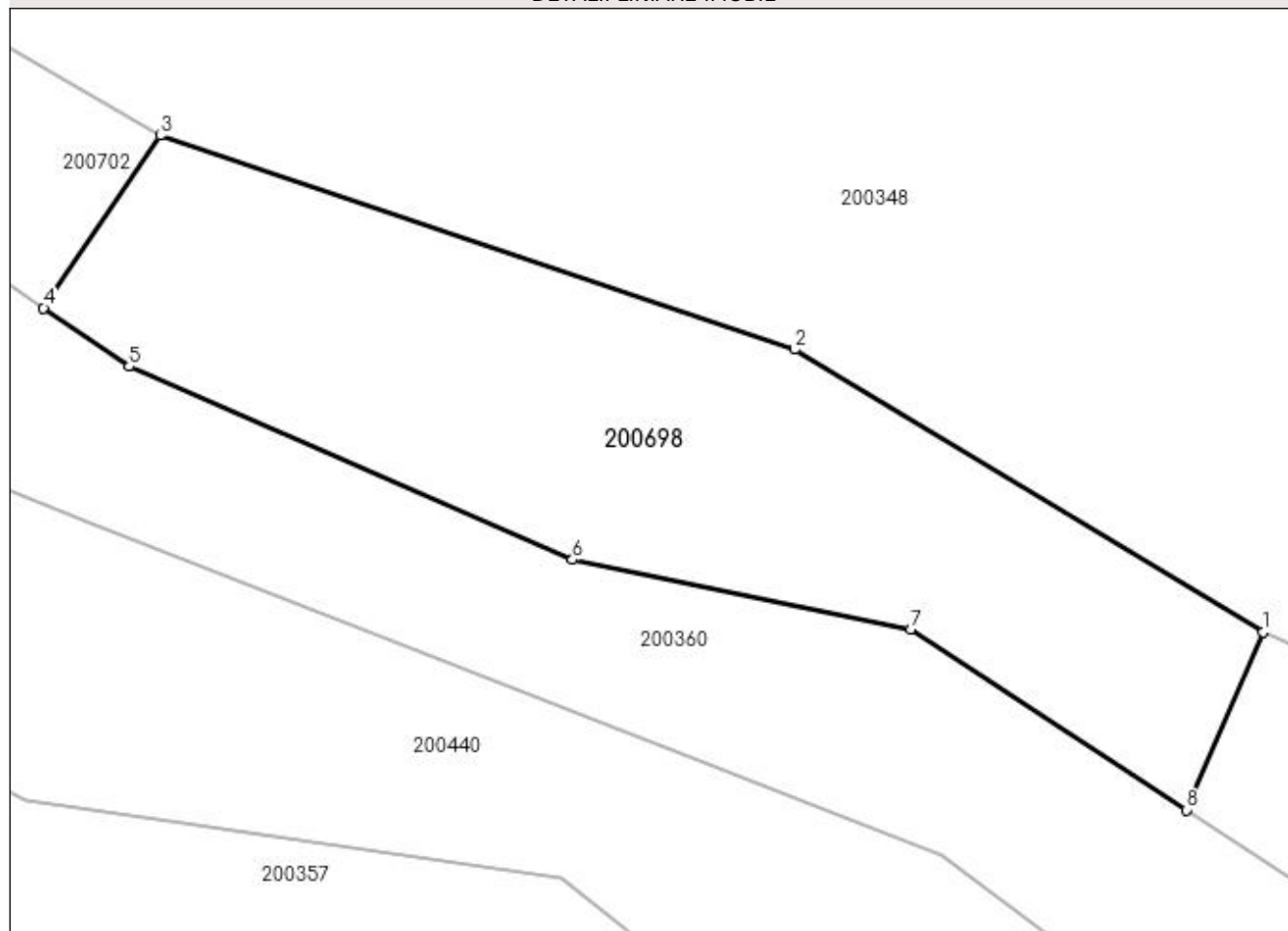
Anexa Nr. 1 La Partea I

Teren

Nr cadastral	Suprafața (mp)*	Observații / Referințe
	520	

* Suprafața este determinată în planul de proiecție Stereo 70.

DETALII LINIARE IMOBIL



Date referitoare la teren

Crt	Categorie folosință	Intravilan	Suprafața (mp)	Tarla	Parcelă	Nr. topo	Observații / Referințe
1	faneata	NU	520	20	788/14	-	

Lungime Segmente

1) Valorile lungimilor segmentelor sunt obținute din proiecție în plan.

Punct început	X / Y	Punct sfârșit	X / Y	Lungime segment (** (m)
1	334.977,837 520.206,278	2	334.957,626 520.218,482	23.61
2	334.957,626 520.218,482	3	334.930,24 520.227,718	28.901
3	334.930,24 520.227,718	4	334.925,195 520.220,277	8.99
4	334.925,195 520.220,277	5	334.928,898 520.217,757	4.48
5	334.928,898 520.217,757	6	334.948,026 520.209,411	20.869

Punct început	X / Y	Punct sfârșit	X / Y	Lungime segment (** (m)
6	334.948,026 520.209,411	7	334.962,631 520.206,424	14.908
7	334.962,631 520.206,424	8	334.974,539 520.198,62	14.237
8	334.974,539 520.198,62	1	334.977,837 520.206,278	8.338

** Lungimile segmentelor sunt determinate în planul de proiecție Stereo 70 și sunt rotunjite la 1 milimetru.

*** Distanța dintre puncte este formată din segmente cumulate ce sunt mai mici decât valoarea 1 milimetru.

**DATE DESPRE IMOBILUL NR. 200699**

Oficiul de Cadastru și Publicitate Imobiliară HUNEDOARA
Biroul de Cadastru și Publicitate Imobiliară Brad

A. Partea I. Descrierea imobilului

TEREN Extravilan

Adresa: Jud. Hunedoara

Nr. Crt	Nr cadastral Nr. topografic	Suprafața* (mp)	Observații / Referințe
A1		500	Sector cadastral:3 Teren neimprejmuit;

B. Partea II. Proprietari și acte

Inscrieri privitoare la dreptul de proprietate și alte drepturi reale	Referințe
1 / 18/07/2023	
Act Administrativ nr. 24537/69, din 06/09/2002 emis de CJPSDPAT HUNEDOARA;	
B1	A1
Intabulare, drept de PROPRIETATE, dobandit prin Reconstituire, cota actuala 1/1 1) ȘURTEA MARIA	

C. Partea III. SARCINI .

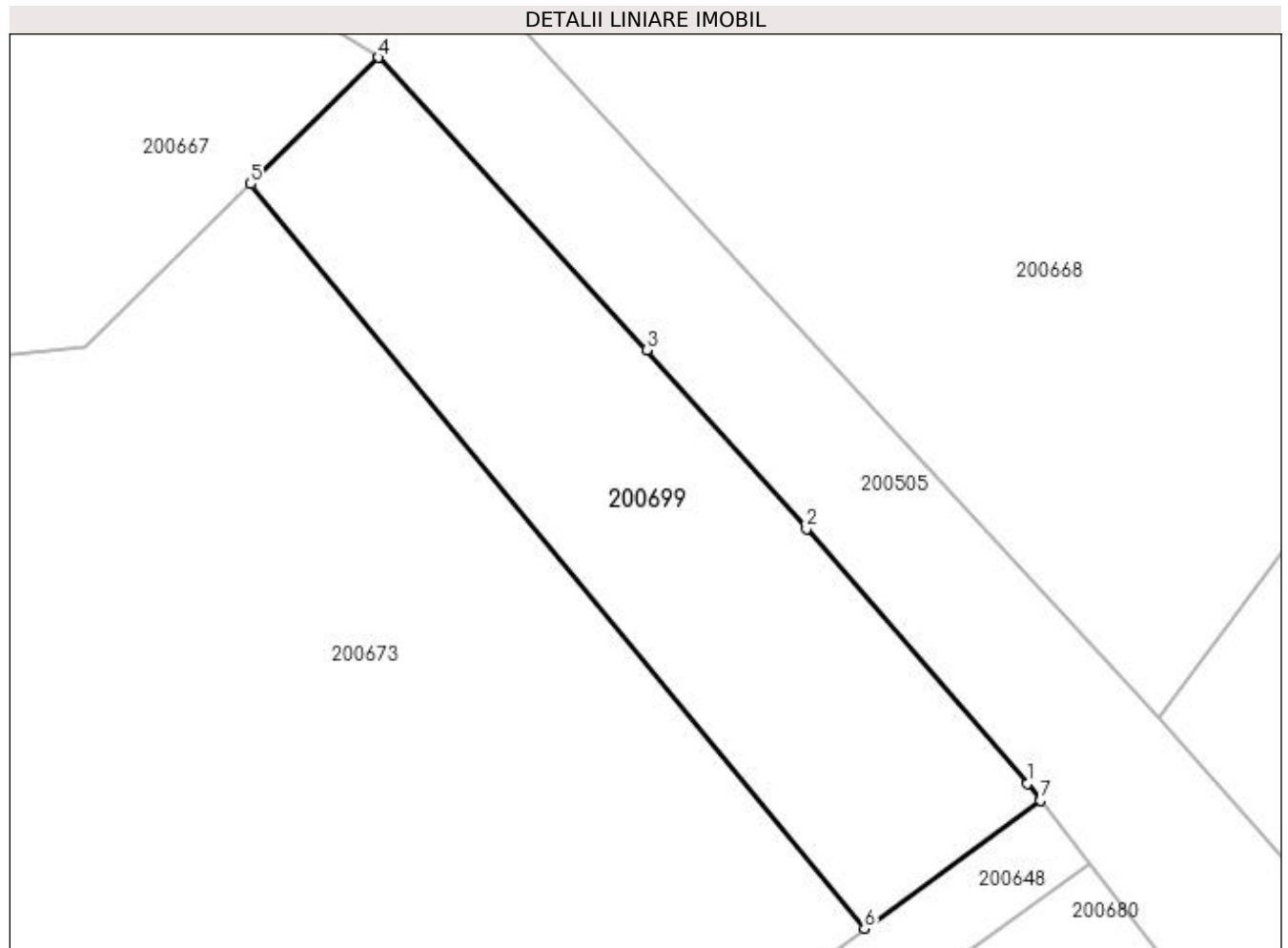
Inscrieri privind dezmembramintele dreptului de proprietate, drepturi reale de garanție și sarcini	Referințe
NU SUNT	

Anexa Nr. 1 La Partea I

Teren

Nr cadastral	Suprafața (mp)*	Observații / Referințe
	500	

* Suprafața este determinată în planul de proiecție Stereo 70.



Date referitoare la teren

Crt	Categorie folosință	Intravilan	Suprafața (mp)	Tarla	Parcelă	Nr. topo	Observații / Referințe
1	faneata	NU	500	3	26/2	-	

Lungime Segmente

1) Valorile lungimilor segmentelor sunt obținute din proiecție în plan.

Punct început	X / Y	Punct sfârșit	X / Y	Lungime segment (** (m)
1	334.474,391 521.485,593	2	334.463,294 521.498,381	16.932
2	334.463,294 521.498,381	3	334.455,27 521.507,371	12.051
3	334.455,27 521.507,371	4	334.441,76 521.522,054	19.952
4	334.441,76 521.522,054	5	334.435,348 521.515,703	9.025
5	334.435,348 521.515,703	6	334.466,204 521.478,311	48.48

Punct început	X / Y	Punct sfârșit	X / Y	Lungime segment (** (m)
6	334.466,204 521.478,311	7	334.475,058 521.484,74	10.943
7	334.475,058 521.484,74	1	334.474,391 521.485,593	1.082

** Lungimile segmentelor sunt determinate în planul de proiecție Stereo 70 și sunt rotunjite la 1 milimetru.

*** Distanța dintre puncte este formată din segmente cumulate ce sunt mai mici decât valoarea 1 milimetru.

**DATE DESPRE IMOBILUL NR. 200700**

Oficiul de Cadastru și Publicitate Imobiliară HUNEDOARA
Biroul de Cadastru și Publicitate Imobiliară Brad

A. Partea I. Descrierea imobilului

TEREN Extravilan

Adresa: Jud. Hunedoara

Nr. Crt	Nr cadastral Nr. topografic	Suprafața* (mp)	Observații / Referințe
A1		500	Sector cadastral:3 Teren neimprejmuit;

B. Partea II. Proprietari și acte

Inscrieri privitoare la dreptul de proprietate și alte drepturi reale		Referințe
1 / 13/07/2023		
Act Administrativ nr. 14024/25, din 14/10/1997 emis de CJPSDPAT HUNEDOARA;		
B1	Intabulare, drept de PROPRIETATE, dobândit prin Reconstituire, cota actuala 1/1 1) BALEA PETRU 2) MATEI IOAN 3) MICLEA ROZALIA 4) BARB MARTA 5) RUDA MARIA 6) ADĂMUȚ ROZALIA 7) BOGARIU SILVIA 8) BOTA MARIA 9) HURDEA MARIA	A1

C. Partea III. SARCINI .

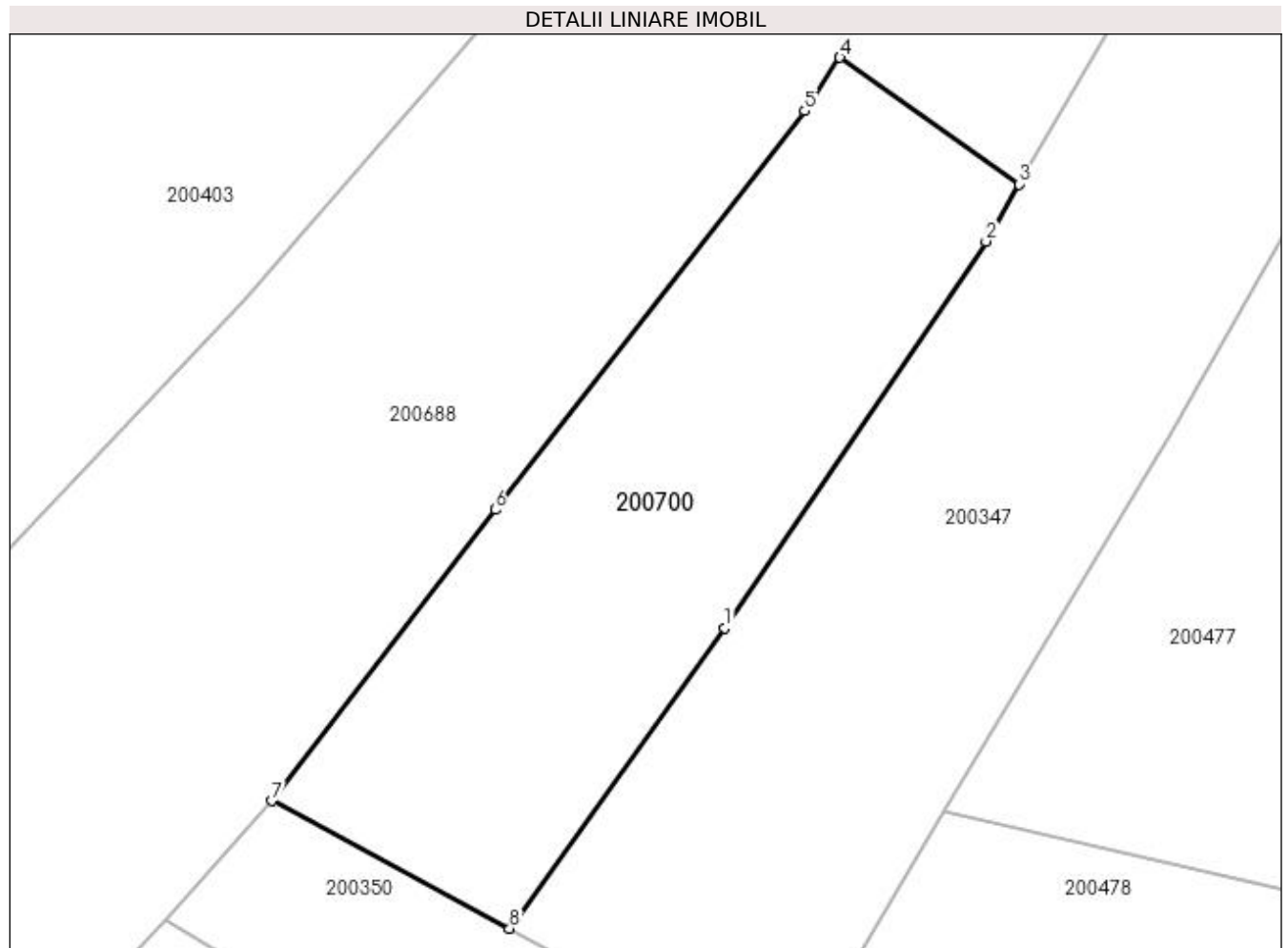
Inscrieri privind dezmembramintele dreptului de proprietate, drepturi reale de garanție și sarcini	Referințe
NU SUNT	

Anexa Nr. 1 La Partea I

Teren

Nr cadastral	Suprafața (mp)*	Observații / Referințe
	500	

* Suprafața este determinată în planul de proiecție Stereo 70.



Date referitoare la teren

Crt	Categorie folosință	Intra vilan	Suprafața (mp)	Tarla	Parcelă	Nr. topo	Observații / Referințe
1	faneata	NU	500	20	788/18	-	

Lungime Segmente

1) Valorile lungimilor segmentelor sunt obținute din proiecție în plan.

Punct început	X / Y	Punct sfârșit	X / Y	Lungime segment (** (m)
1	334.929,736 520.294,437	2	334.942,002 520.312,575	21.896
2	334.942,002 520.312,575	3	334.943,552 520.315,26	3.1
3	334.943,552 520.315,26	4	334.935,146 520.321,204	10.295
4	334.935,146 520.321,204	5	334.933,492 520.318,703	2.998
5	334.933,492 520.318,703	6	334.918,945 520.299,989	23.703

Punct început	X / Y	Punct sfârșit	X / Y	Lungime segment (** (m)
6	334.918,945 520.299,989	7	334.908,467 520.286,314	17.228
7	334.908,467 520.286,314	8	334.919,62 520.280,328	12.657
8	334.919,62 520.280,328	1	334.929,736 520.294,437	17.361

** Lungimile segmentelor sunt determinate în planul de proiecție Stereo 70 și sunt rotunjite la 1 milimetru.

*** Distanța dintre puncte este formată din segmente cumulate ce sunt mai mici decât valoarea 1 milimetru.

**DATE DESPRE IMOBILUL NR. 200701**

Oficiul de Cadastru și Publicitate Imobiliară HUNEDOARA
Biroul de Cadastru și Publicitate Imobiliară Brad

A. Partea I. Descrierea imobilului

TEREN Extravilan

Adresa: Jud. Hunedoara

Nr. Crt	Nr cadastral Nr. topografic	Suprafața* (mp)	Observații / Referințe
A1		490	Sector cadastral:3 Teren neimprejmuit;

B. Partea II. Proprietari și acte

Inscrieri privitoare la dreptul de proprietate și alte drepturi reale	Referințe
1 / 14/07/2023	
Act Administrativ nr. 46169/77, din 27/03/1997 emis de CJPSDPAT HUNEDOARA;	
B1	A1
Intabulare, drept de PROPRIETATE, dobandit prin Reconstituire, cota actuala 1/1 1) ZĂHUȚ ANA	

C. Partea III. SARCINI .

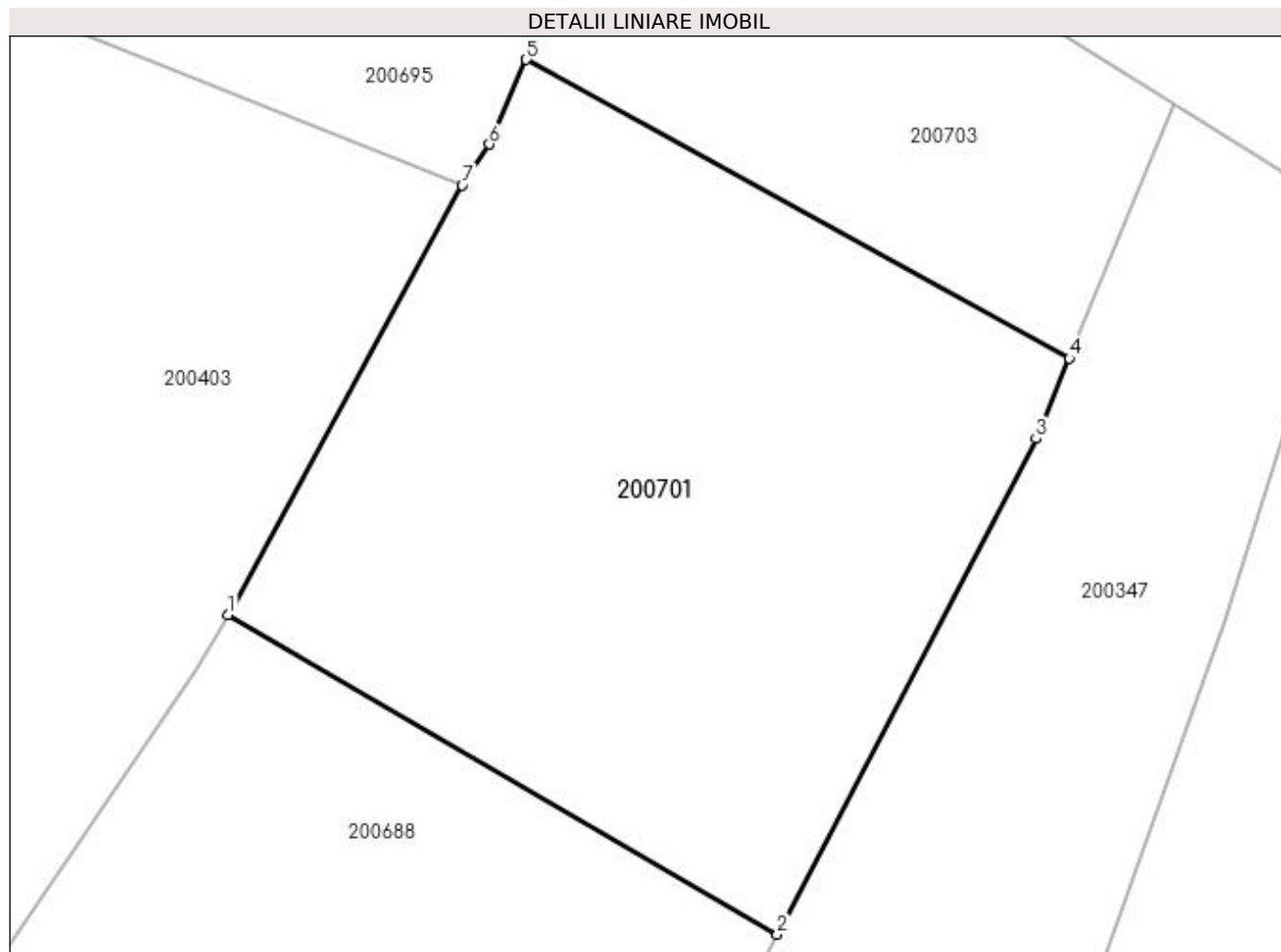
Inscrieri privind dezmembramintele dreptului de proprietate, drepturi reale de garanție și sarcini	Referințe
NU SUNT	

Anexa Nr. 1 La Partea I

Teren

Nr cadastral	Suprafața (mp)*	Observații / Referințe
	490	

* Suprafața este determinată în planul de proiecție Stereo 70.



Date referitoare la teren

Crt	Categorie folosință	Intra vilan	Suprafața (mp)	Tarla	Parcelă	Nr. topo	Observații / Referințe
1	faneata	NU	490	20	788/21	-	

Lungime Segmente

1) Valorile lungimilor segmentelor sunt obținute din proiecție în plan.

Punct început	X / Y	Punct sfârșit	X / Y	Lungime segment (** (m)
1	334.934,915 520.344,907	2	334.954,119 520.333,737	22.216
2	334.954,119 520.333,737	3	334.963,17 520.351,068	19.552
3	334.963,17 520.351,068	4	334.964,333 520.353,886	3.048
4	334.964,333 520.353,886	5	334.945,351 520.364,322	21.662
5	334.945,351 520.364,322	6	334.944,057 520.361,362	3.23

Punct început	X / Y	Punct sfârșit	X / Y	Lungime segment (** (m)
6	334.944,057 520.361,362	7	334.943,1 520.359,933	1.72
7	334.943,1 520.359,933	1	334.934,915 520.344,907	17.111

** Lungimile segmentelor sunt determinate în planul de proiecție Stereo 70 și sunt rotunjite la 1 milimetru.

*** Distanța dintre puncte este formată din segmente cumulate ce sunt mai mici decât valoarea 1 milimetru.

**DATE DESPRE IMOBILUL NR. 200702**

Oficiul de Cadastru și Publicitate Imobiliară HUNEDOARA
Biroul de Cadastru și Publicitate Imobiliară Brad

A. Partea I. Descrierea imobilului

TEREN Extravilan

Adresa: Jud. Hunedoara

Nr. Crt	Nr cadastral Nr. topografic	Suprafața* (mp)	Observații / Referințe
A1		440	Sector cadastral:3 Teren neimprejmuit;

B. Partea II. Proprietari și acte

Inscrieri privitoare la dreptul de proprietate și alte drepturi reale	Referințe
1 / 13/07/2023	
Act Administrativ nr. 46169/77, din 27/03/1997 emis de CJPSDPAT HUNEDOARA;	
B1	A1
Intabulare, drept de PROPRIETATE, dobandit prin Reconstituire, cota actuala 1/1 1) ZĂHUȚ ANA	

C. Partea III. SARCINI .

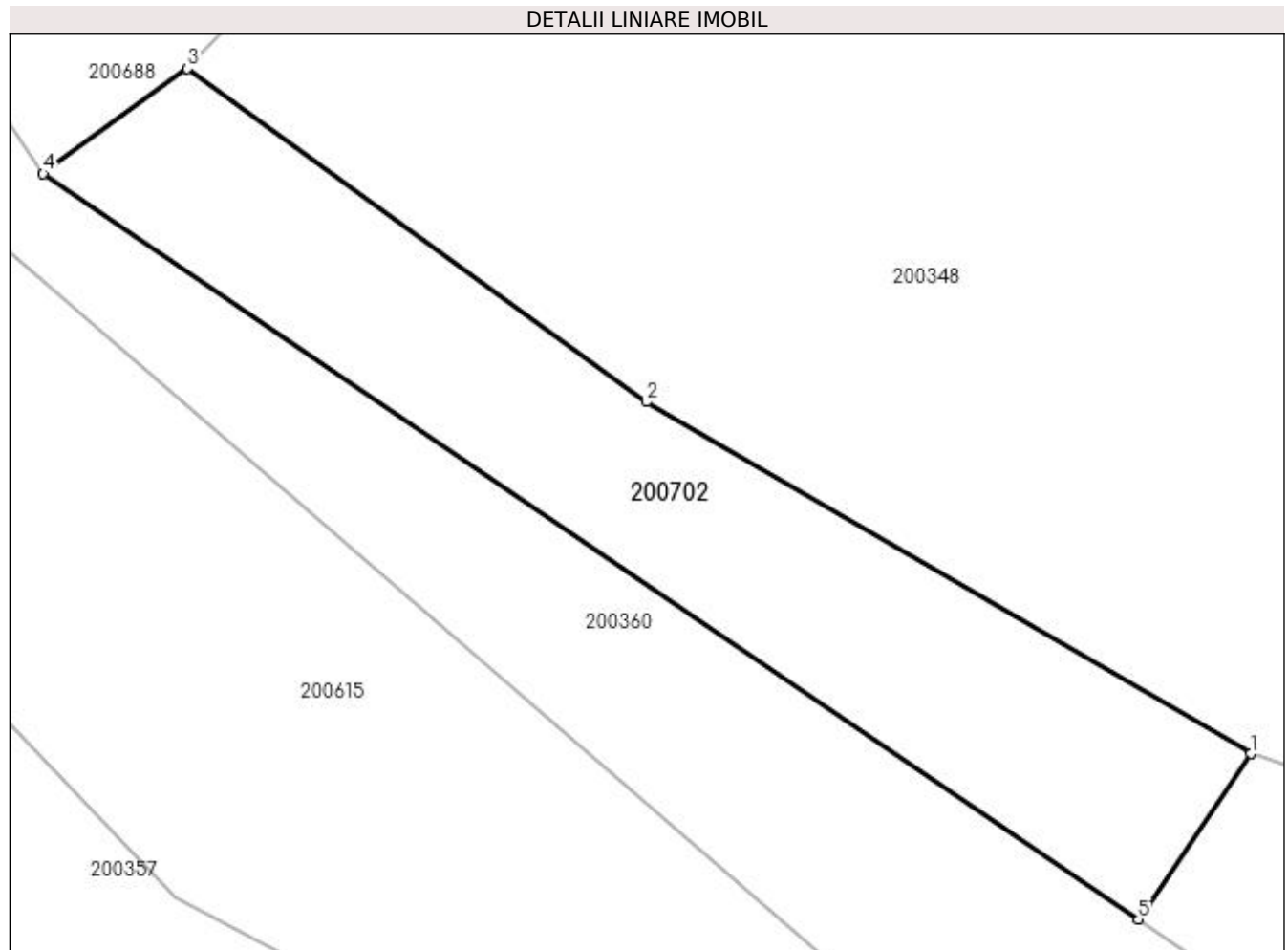
Inscrieri privind dezmembramintele dreptului de proprietate, drepturi reale de garanție și sarcini	Referințe
NU SUNT	

Anexa Nr. 1 La Partea I

Teren

Nr cadastral	Suprafața (mp)*	Observații / Referințe
	440	

* Suprafața este determinată în planul de proiecție Stereo 70.



Date referitoare la teren

Crt	Categorie folosință	Intra vilan	Suprafața (mp)	Tarla	Parcelă	Nr. topo	Observații / Referințe
1	faneata	NU	440	20	788/17	-	

Lungime Segmente

1) Valorile lungimilor segmentelor sunt obținute din proiecție în plan.

Punct început	X / Y	Punct sfârșit	X / Y	Lungime segment (** (m)
1	334.930,24 520.227,718	2	334.903,085 520.243,52	31.418
2	334.903,085 520.243,52	3	334.882,462 520.258,489	25.483
3	334.882,462 520.258,489	4	334.875,991 520.253,764	8.013
4	334.875,991 520.253,764	5	334.925,195 520.220,277	59.518
5	334.925,195 520.220,277	1	334.930,24 520.227,718	8.99

**** Lungimile segmentelor sunt determinate în planul de proiecție Stereo 70 și sunt rotunjite la 1 milimetru.**

***** Distanța dintre puncte este formată din segmente cumulate ce sunt mai mici decât valoarea 1 milimetru.**

**DATE DESPRE IMOBILUL NR. 200703**

Oficiul de Cadastru și Publicitate Imobiliară HUNEDOARA
Biroul de Cadastru și Publicitate Imobiliară Brad

A. Partea I. Descrierea imobilului

TEREN Extravilan

Adresa: Jud. Hunedoara

Nr. Crt	Nr cadastral Nr. topografic	Suprafața* (mp)	Observații / Referințe
A1		270	Sector cadastral:3 Teren neimprejmuit;

B. Partea II. Proprietari și acte

Inscrieri privitoare la dreptul de proprietate și alte drepturi reale	Referințe
1 / 14/07/2023	
Act Administrativ nr. 47188/70, din 27/08/1997 emis de CJPSDPAT HUNEDOARA;	
B1	A1
Intabulare, drept de PROPRIETATE, dobandit prin Reconstituire, cota actuala 1/1 1) ALMĂȘAN SOFIA	

C. Partea III. SARCINI .

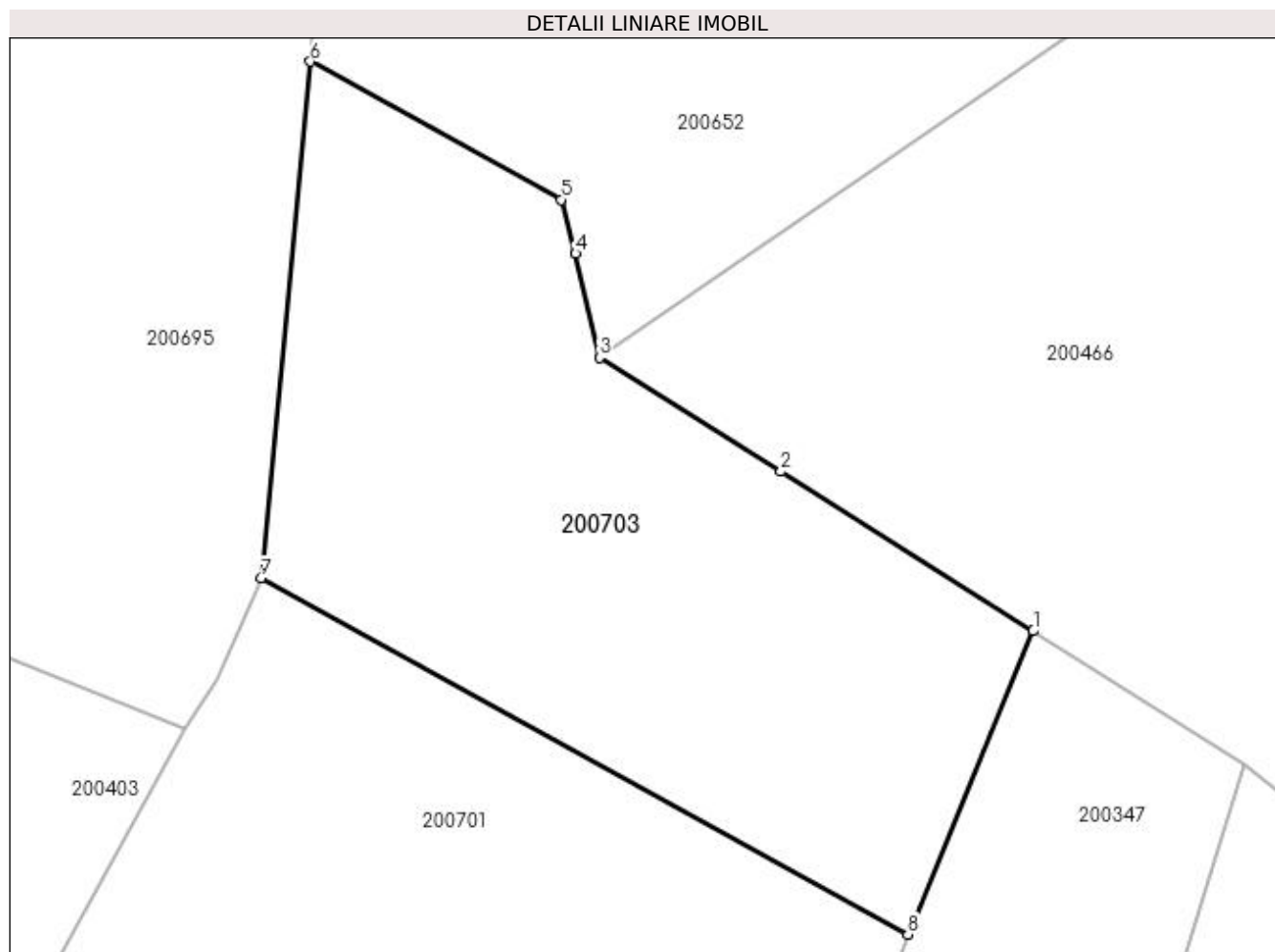
Inscrieri privind dezmembramintele dreptului de proprietate, drepturi reale de garanție și sarcini	Referințe
NU SUNT	

Anexa Nr. 1 La Partea I

Teren

Nr cadastral	Suprafața (mp)*	Observații / Referințe
	270	

* Suprafața este determinată în planul de proiecție Stereo 70.



Date referitoare la teren

Crt	Categorie folosință	Intra vilan	Suprafața (mp)	Tarla	Parcelă	Nr. topo	Observații / Referințe
1	faneata	NU	270	20	788/10	-	

Lungime Segmente

1) Valorile lungimilor segmentelor sunt obținute din proiecție în plan.

Punct început	X / Y	Punct sfârșit	X / Y	Lungime segment (** (m)
1	334.968,005 520.362,78	2	334.960,609 520.367,451	8.747
2	334.960,609 520.367,451	3	334.955,276 520.370,786	6.29
3	334.955,276 520.370,786	4	334.954,577 520.373,838	3.13
4	334.954,577 520.373,838	5	334.954,163 520.375,42	1.635
5	334.954,163 520.375,42	6	334.946,799 520.379,47	8.404

Punct început	X / Y	Punct sfârșit	X / Y	Lungime segment (** (m)
6	334.946,799 520.379,47	7	334.945,351 520.364,322	15.216
7	334.945,351 520.364,322	8	334.964,333 520.353,886	21.662
8	334.964,333 520.353,886	1	334.968,005 520.362,78	9.622

** Lungimile segmentelor sunt determinate în planul de proiecție Stereo 70 și sunt rotunjite la 1 milimetru.

*** Distanța dintre puncte este formată din segmente cumulate ce sunt mai mici decât valoarea 1 milimetru.

**DATE DESPRE IMOBILUL NR. 200704**

Oficiul de Cadastru și Publicitate Imobiliară HUNEDOARA
Biroul de Cadastru și Publicitate Imobiliară Brad

A. Partea I. Descrierea imobilului

TEREN Extravilan

Adresa: Jud. Hunedoara

Nr. Crt	Nr cadastral Nr. topografic	Suprafața* (mp)	Observații / Referințe
A1		240	Sector cadastral:3 Teren neimprejmuit;

B. Partea II. Proprietari și acte

Inscrieri privitoare la dreptul de proprietate și alte drepturi reale		Referințe
1 / 13/07/2023		
Act Administrativ nr. 24537/25, din 05/07/2002 emis de CJPSDPAT HUNEDOARA;		
B1	Intabulare, drept de PROPRIETATE, dobândit prin Reconstituire, cota actuala 1/1 1) MATEI IOAN	A1

C. Partea III. SARCINI .

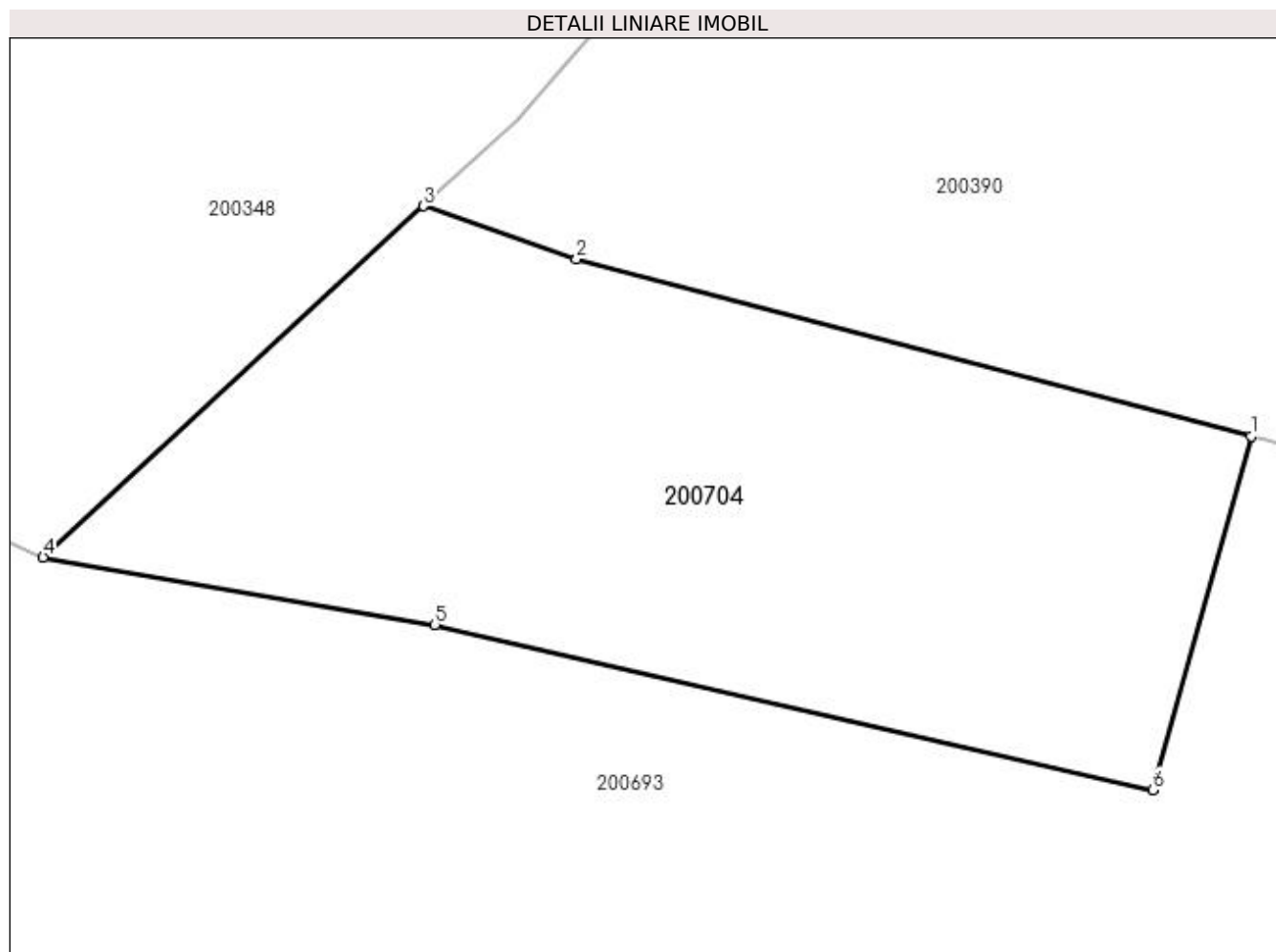
Inscrieri privind dezmembramintele dreptului de proprietate, drepturi reale de garanție și sarcini	Referințe
NU SUNT	

Anexa Nr. 1 La Partea I

Teren

Nr cadastral	Suprafața (mp)*	Observații / Referințe
	240	

* Suprafața este determinată în planul de proiecție Stereo 70.



Date referitoare la teren

Crt	Categorie folosință	Intra vilan	Suprafața (mp)	Tarla	Parcelă	Nr. topo	Observații / Referințe
1	faneata	NU	240	20	788/12	-	

Lungime Segmente

1) Valorile lungimilor segmentelor sunt obținute din proiecție în plan.

Punct început	X / Y	Punct sfârșit	X / Y	Lungime segment (** (m)
1	335.014,581 520.206,405	2	334.997,714 520.210,839	17.44
2	334.997,714 520.210,839	3	334.993,881 520.212,161	4.055
3	334.993,881 520.212,161	4	334.984,37 520.203,38	12.944
4	334.984,37 520.203,38	5	334.994,172 520.201,694	9.945
5	334.994,172 520.201,694	6	335.012,13 520.197,564	18.428

Punct început	X / Y	Punct sfârșit	X / Y	Lungime segment (** (m)
6	335.012,13 520.197,564	1	335.014,581 520.206,405	9.175

** Lungimile segmentelor sunt determinate în planul de proiecție Stereo 70 și sunt rotunjite la 1 milimetru.

*** Distanța dintre puncte este formată din segmente cumulate ce sunt mai mici decât valoarea 1 milimetru.

**DATE DESPRE IMOBILUL NR. 200705**

Oficiul de Cadastru și Publicitate Imobiliară HUNEDOARA
Biroul de Cadastru și Publicitate Imobiliară Brad

A. Partea I. Descrierea imobilului

TEREN Intravilan

Adresa: Loc. Zdrapti, Jud. Hunedoara

Nr. Crt	Nr cadastral Nr. topografic	Suprafața* (mp)	Observații / Referințe
A1	62119	30	Sector cadastral:3 Teren neimprejmuit;

Construcții

Crt	Nr cadastral Nr. topografic	Adresa	Observații / Referințe
A1.1	62119-C1	Loc. Zdrapti, Jud. Hunedoara	Nr. niveluri:1; S. construita la sol:23 mp; S. construita desfasurata:23 mp; casa de locuit

B. Partea II. Proprietari și acte

Inscrieri privitoare la dreptul de proprietate și alte drepturi reale	Referințe
21712 / 17/11/2020	
Act Administrativ nr. 14024/19, din 03/10/1997 emis de CJPSDPAT;	
B1	Parcela cadastrală 763/1/3 se identifică cu numărul topografic 1142 din cartea funciară nr.48 Zdrapti. A1
23302 / 11/12/2020	
Act Notarial nr. CM 135, din 10/12/2020 emis de Petruica Simona Adriana;	
B6	Intabulare, drept de PROPRIETATE, dobandit prin Succesiune, cota actuala 1/2 1) RONCEA FLORIN-SANDU, bun propriu A1.1
23314 / 11/12/2020	
Act Notarial nr. AUT 1448, din 10/12/2020 emis de Petruica Simona Adriana;	
B7	Intabulare, drept de PROPRIETATE, dobandit prin Conventie, cota actuala 1/2 1) RONCEA FLORIN-SANDU., si sotia 2) RONCEA ANGELA MARIETA, bun comun - nuda proprietate A1.1
2448 / 12/02/2021	
Act Notarial nr. AUT 178, din 11/02/2021 emis de Petruica Simona Adriana (ACT DE PARTAJ VOLUNTAR);	
B9	Intabulare, drept de PROPRIETATE, dobandit prin Conventie, cota actuala 1/1 1) RONCEA FLORIN-SANDU, bun propriu A1

C. Partea III. SARCINI

Inscrieri privind dezmembramintele dreptului de proprietate, drepturi reale de garanție și sarcini	Referințe
23314 / 11/12/2020	
Act Notarial nr. AUT 1448, din 10/12/2020 emis de Petruica Simona Adriana;	
C1	Intabulare, drept de UZUFRACT VIAGER și ipotecă legală, dobandit prin Conventie, cota actuala 1/2, cota initiala 1/2 1) RONCEA ROZALIA A1.1

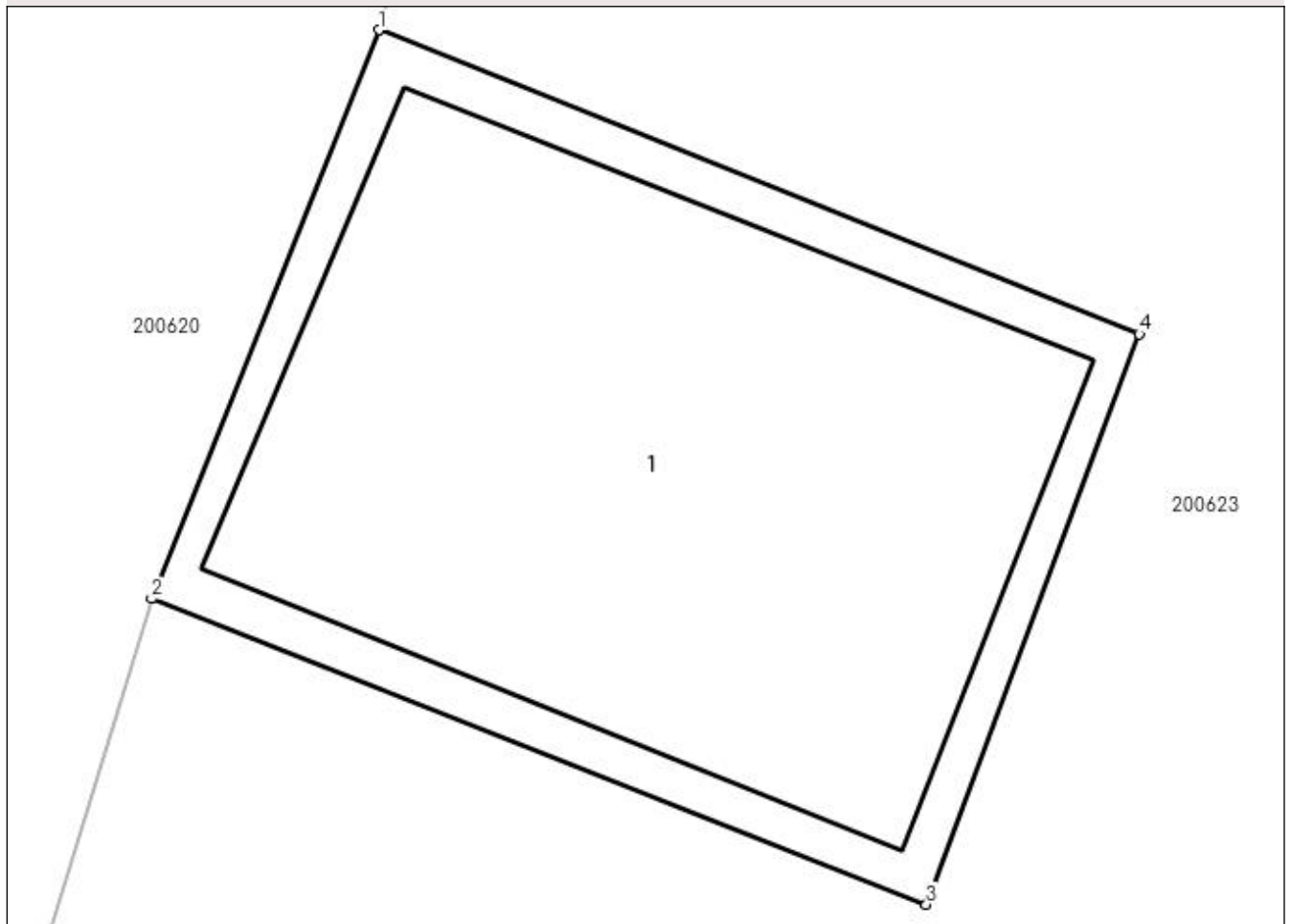
Anexa Nr. 1 La Partea I

Teren

Nr cadastral	Suprafața (mp)*	Observații / Referințe
62119	30	

* Suprafața este determinată în planul de proiecție Stereo 70.

DETALII LINIARE IMOBIL



Date referitoare la teren

Crt	Categorie folosință	Intra vilan	Suprafața (mp)	Tarla	Parcelă	Nr. topo	Observații / Referințe
1	curți constructii	DA	30	20	763/1/3	-	

Date referitoare la construcții

Crt	Număr	Destinație construcție	Supraf. (mp)	Situație juridică	Observații / Referințe
A1.1	62119-C1	construcții de locuințe	23	Cu acte	Nr. niveluri:1; S. construita la sol:23 mp; S. construita desfasurata:23 mp; casa de locuit

Lungime Segmente

1) Valorile lungimilor segmentelor sunt obținute din proiecție în plan.

Punct început	X / Y	Punct sfârșit	X / Y	Lungime segment (** (m)
1	334.793,581 520.056,586	2	334.791,824 520.052,189	4.735
2	334.791,824 520.052,189	3	334.797,816 520.049,825	6.442
3	334.797,816 520.049,825	4	334.799,464 520.054,235	4.708
4	334.799,464 520.054,235	1	334.793,581 520.056,586	6.335

**** Lungimile segmentelor sunt determinate în planul de proiecție Stereo 70 și sunt rotunjite la 1 milimetru.**

***** Distanța dintre puncte este formată din segmente cumulate ce sunt mai mici decât valoarea 1 milimetru.**

**DATE DESPRE IMOBILUL NR. 200706**

Oficiul de Cadastru și Publicitate Imobiliară HUNEDOARA
Biroul de Cadastru și Publicitate Imobiliară Brad

A. Partea I. Descrierea imobilului

TEREN Intravilan

Adresa: Loc. Zdrapti, Jud. Hunedoara

Nr. Crt	Nr cadastral Nr. topografic	Suprafața* (mp)	Observații / Referințe
A1		505	Sector cadastral:3 Teren neimprejmuit; NU S-A PUTUT IDENTIFICA CU CF VECHI.

B. Partea II. Proprietari și acte

Inscrieri privitoare la dreptul de proprietate și alte drepturi reale		Referințe
1 / 19/07/2023		
Act Normativ nr. 7, din 13/03/1996 emis de PARLAMENTUL ROMÂNIEI;		
B1	Inscrierea provizorie, drept de PROPRIETATE, dobandit prin Constituire, cota actuala 1/1	A1
1) COMUNA CRISCIOR, REZERVA COMISIEI LOCALE DE FOND FUNCJAR, CIF:4468331, PROPRIETAR NEIDENTIFICAT		

C. Partea III. SARCINI .

Inscrieri privind dezmembramintele dreptului de proprietate, drepturi reale de garanție și sarcini	Referințe
NU SUNT	

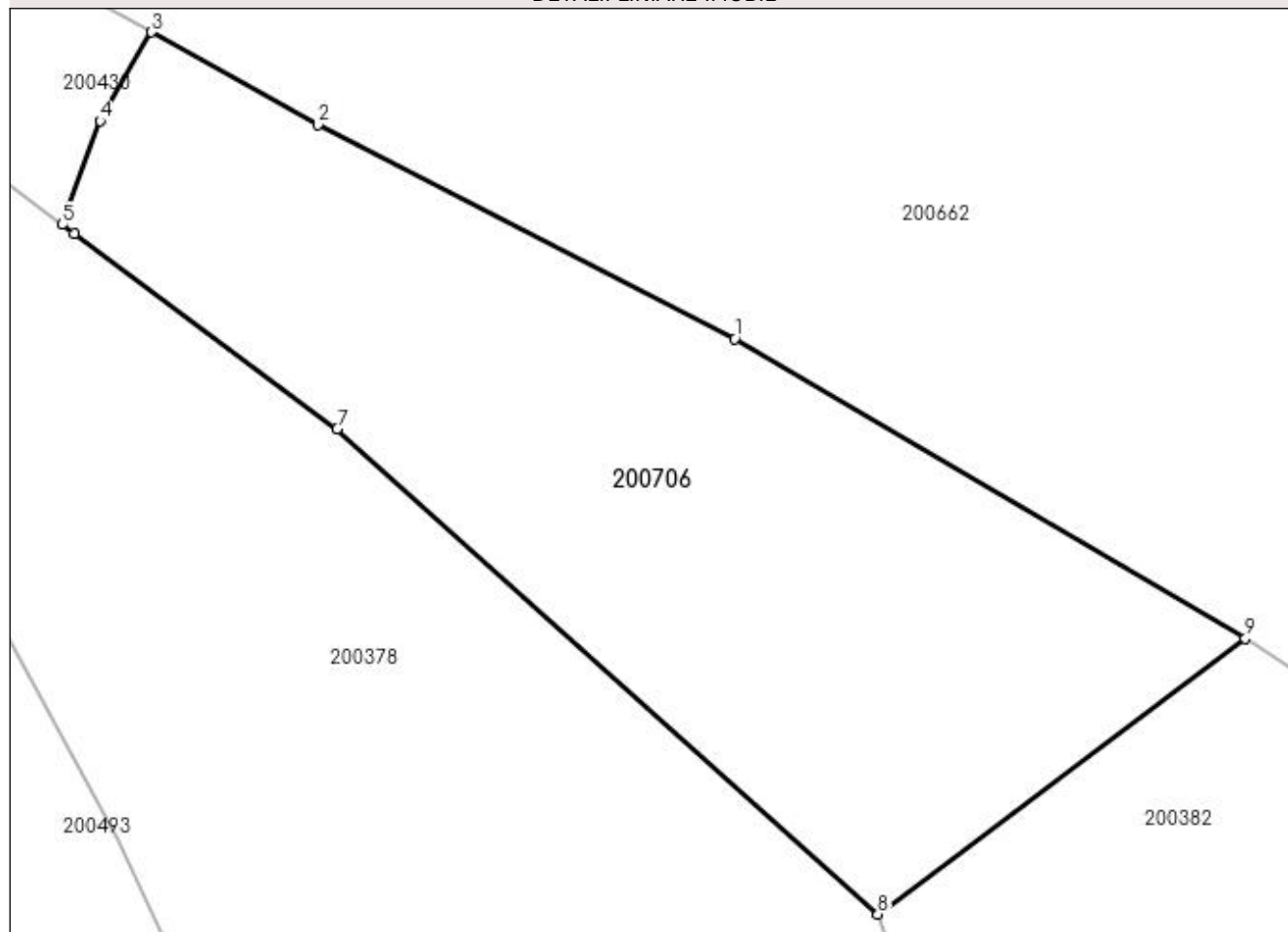
Anexa Nr. 1 La Partea I

Teren

Nr cadastral	Suprafața (mp)*	Observații / Referințe
	505	NU S-A PUTUT IDENTIFICA CU CF VECHI.

* Suprafața este determinată în planul de proiecție Stereo 70.

DETALII LINIARE IMOBIL



Date referitoare la teren

Crt	Categorie folosință	Intravilan	Suprafața (mp)	Tarla	Parcelă	Nr. topo	Observații / Referințe
1	faneata	DA	505	20	-	-	

Lungime Segmente

1) Valorile lungimilor segmentelor sunt obținute din proiecție în plan.

Punct început	X / Y	Punct sfârșit	X / Y	Lungime segment (** (m)
1	335.314,423 520.028,328	2	335.298,985 520.036,249	17.351
2	335.298,985 520.036,249	3	335.292,821 520.039,679	7.054
3	335.292,821 520.039,679	4	335.290,919 520.036,403	3.788
4	335.290,919 520.036,403	5	335.289,512 520.032,557	4.095
5	335.289,512 520.032,557	6	335.289,958 520.032,222	0.558

Punct început	X / Y	Punct sfârșit	X / Y	Lungime segment (** (m)
6	335.289,958 520.032,222	7	335.299,707 520.024,997	12.134
7	335.299,707 520.024,997	8	335.319,724 520.007,04	26.891
8	335.319,724 520.007,04	9	335.333,335 520.017,249	17.014
9	335.333,335 520.017,249	1	335.314,423 520.028,328	21.918

** Lungimile segmentelor sunt determinate în planul de proiecție Stereo 70 și sunt rotunjite la 1 milimetru.

*** Distanța dintre puncte este formată din segmente cumulate ce sunt mai mici decât valoarea 1 milimetru.

**DATE DESPRE IMOBILUL NR. 200708**

Oficiul de Cadastru și Publicitate Imobiliară HUNEDOARA
Biroul de Cadastru și Publicitate Imobiliară Brad

A. Partea I. Descrierea imobilului

TEREN Intravilan

Adresa: Loc. Zdrapti, Jud. Hunedoara

Nr. Crt	Nr cadastral Nr. topografic	Suprafața* (mp)	Observații / Referințe
A1		118	Sector cadastral:3 Teren neimprejmuit; NU S-A PUTUT IDENTIFICA CU CF VECHI.

B. Partea II. Proprietari și acte

Inscrieri privitoare la dreptul de proprietate și alte drepturi reale		Referințe
1 / 20/07/2023		
Act Normativ nr. 7, din 13/03/1996 emis de PARLAMENTUL ROMÂNIEI;		
B1	Inscrierea provizorie, drept de PROPRIETATE, dobandit prin Lege, cota actuala 1/1	A1
	1) COMUNA CRIȘCIOR -REZERVA COMISIEI LOCALE DE FOND FUNCICIAR, CIF:4468331, Proprietar neidentificat	

C. Partea III. SARCINI .

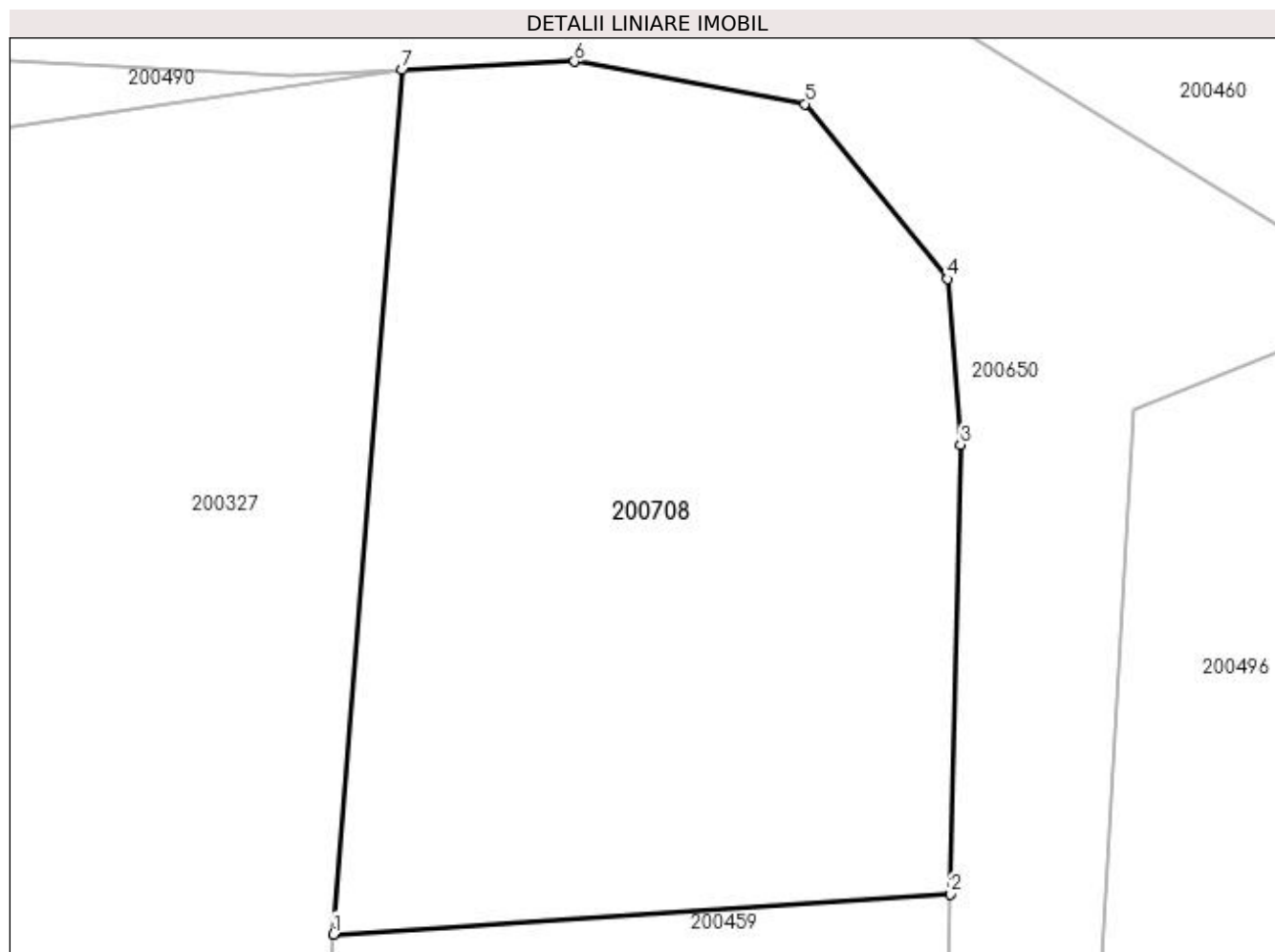
Inscrieri privind dezmembramintele dreptului de proprietate, drepturi reale de garanție și sarcini	Referințe
NU SUNT	

Anexa Nr. 1 La Partea I

Teren

Nr cadastral	Suprafața (mp)*	Observații / Referințe
	118	NU S-A PUTUT IDENTIFICA CU CF VECHI.

* Suprafața este determinată în planul de proiecție Stereo 70.



Date referitoare la teren

Crt	Categorie folosință	Intravilan	Suprafața (mp)	Tarla	Parcelă	Nr. topo	Observații / Referințe
1	faneata	DA	118	-	-	-	

Lungime Segmente

1) Valorile lungimilor segmentelor sunt obținute din proiecție în plan.

Punct început	X / Y	Punct sfârșit	X / Y	Lungime segment (** (m)
1	335.081,577 520.065,57	2	335.091,296 520.066,204	9.74
2	335.091,296 520.066,204	3	335.091,454 520.073,279	7.077
3	335.091,454 520.073,279	4	335.091,249 520.075,889	2.618
4	335.091,249 520.075,889	5	335.089,0 520.078,644	3.556
5	335.089,0 520.078,644	6	335.085,37 520.079,312	3.691

Punct început	X / Y	Punct sfârșit	X / Y	Lungime segment (** (m)
6	335.085,37 520.079,312	7	335.082,66 520.079,177	2.714
7	335.082,66 520.079,177	1	335.081,577 520.065,57	13.65

** Lungimile segmentelor sunt determinate în planul de proiecție Stereo 70 și sunt rotunjite la 1 milimetru.

*** Distanța dintre puncte este formată din segmente cumulate ce sunt mai mici decât valoarea 1 milimetru.

