

**DATE DESPRE IMOBILUL NR. 200130**

Oficiul de Cadastru și Publicitate Imobiliară HUNEDOARA  
Biroul de Cadastru și Publicitate Imobiliară Brad

**A. Partea I. Descrierea imobilului**

TEREN Intravilan

Nr. CF vechi:67 ZDRAPTI  
Nr. topografic:PARTE TOP 81

Adresa: Loc. Zdrapti, Jud. Hunedoara

Nr. Crt	Nr cadastral Nr. topografic	Suprafața* (mp)	Observații / Referințe
A1		823	Sector cadastral:11 Teren neimprejmuit; NU S-A PUTUT IDENTIFICA CU CF VECHI

**B. Partea II. Proprietari și acte**

Inscrieri privitoare la dreptul de proprietate și alte drepturi reale		Referințe
<b>1 / 29/06/2023</b>		
Act Normativ nr. 7, din 13/03/1996 emis de PARLAMENTUL ROMÂNIEI;		
B1	Inscrierea provizorie, drept de PROPRIETATE, dobandit prin Lege, cota actuala 1/1 1) COMUNA CRÎȘCIOR -REZERVA COMISIEI LOCALE DE FOND FUNCJAR, CIF:4468331, PROPRIETAR NEIDENTIFICAT	A1

**C. Partea III. SARCINI .**

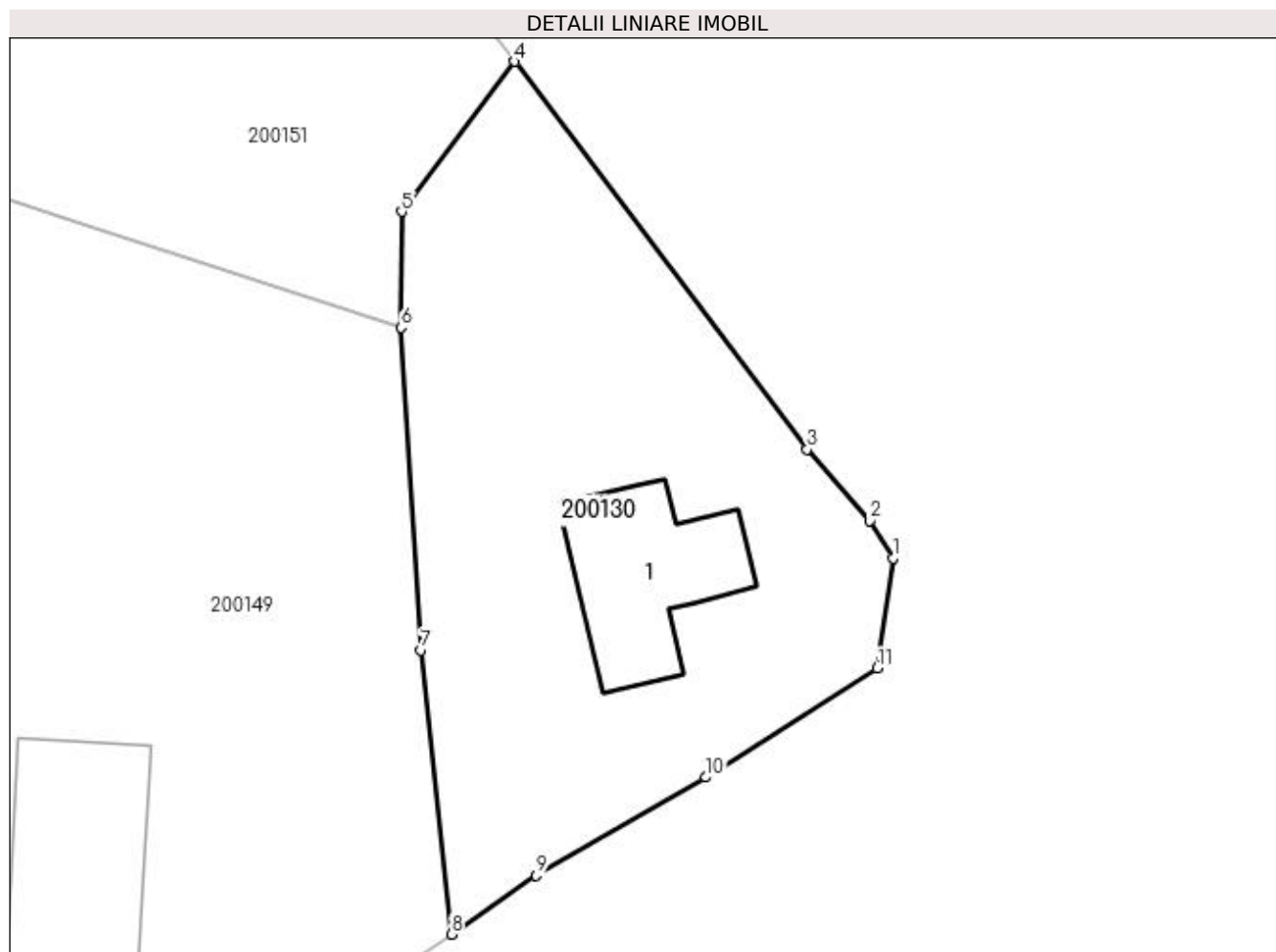
Inscrieri privind dezmembramintele dreptului de proprietate, drepturi reale de garanție și sarcini	Referințe
NU SUNT	

## Anexa Nr. 1 La Partea I

## Teren

Nr cadastral	Suprafața (mp)*	Observații / Referințe
	823	NU S-A PUTUT IDENTIFICA CU CF VECHI

\* Suprafața este determinată în planul de proiecție Stereo 70.



## Date referitoare la teren

Crt	Categorie folosință	Intra vilan	Suprafața (mp)	Tarla	Parcelă	Nr. topo	Observații / Referințe
1	curți constructii	DA	200	-	-	-	
2	faneata	DA	623	-	-	-	

## Date referitoare la construcții

Crt	Număr	Destinație construcție	Supraf. (mp)	Situație juridică	Observații / Referințe
A1.1		construcții de locuințe	81	Fara acte	Nr. niveluri:1; S. construita la sol:81 mp; CASA DE LOCUIT

## Lungime Segmente

1) Valorile lungimilor segmentelor sunt obținute din proiecție în plan.

Punct început	X / Y	Punct sfârșit	X / Y	Lungime segment (** (m)
1	335.461,481 519.896,902	2	335.460,176 519.899,052	2.515
2	335.460,176 519.899,052	3	335.456,564 519.903,125	5.444
3	335.456,564 519.903,125	4	335.439,83 519.925,33	27.805

Punct început	X / Y	Punct sfârșit	X / Y	Lungime segment (** (m)
4	335.439,83 519.925,33	5	335.433,347 519.916,739	10.763
5	335.433,347 519.916,739	6	335.433,332 519.910,097	6.642
6	335.433,332 519.910,097	7	335.434,46 519.891,633	18.498
7	335.434,46 519.891,633	8	335.436,191 519.875,363	16.362
8	335.436,191 519.875,363	9	335.441,03 519.878,743	5.903
9	335.441,03 519.878,743	10	335.450,748 519.884,358	11.224
10	335.450,748 519.884,358	11	335.460,586 519.890,598	11.649
11	335.460,586 519.890,598	1	335.461,481 519.896,902	6.368

\*\* Lungimile segmentelor sunt determinate în planul de proiecție Stereo 70 și sunt rotunjite la 1 milimetru.

\*\*\* Distanța dintre puncte este formată din segmente cumulate ce sunt mai mici decât valoarea 1 milimetru.



**DATE DESPRE IMOBILUL NR. 200131**

Oficiul de Cadastru și Publicitate Imobiliară HUNEDOARA  
Biroul de Cadastru și Publicitate Imobiliară Brad

**A. Partea I. Descrierea imobilului**

TEREN Necunoscut

Adresa: Loc. Zdrapti, Jud. Hunedoara

Nr. Crt	Nr cadastral Nr. topografic	Suprafața* (mp)	Observații / Referințe
A1		1.916	Sector cadastral:11 Teren neimprejmuit; NU S-A PUTUT IDENTIFICA CU CF VECHI

**B. Partea II. Proprietari și acte**

Inscrieri privitoare la dreptul de proprietate și alte drepturi reale		Referințe
<b>1 / 27/06/2023</b>		
Act Normativ nr. 7, din 13/03/1996 emis de PARLAMENTUL ROMÂNIEI;		
B1	Intabulare, drept de PROPRIETATE, dobândit prin Lege, cota actuala 1/1 1) COMUNA CRIȘCIOR, rezerva comisiei locale de fond funciar, CIF:4468331	A1

**C. Partea III. SARCINI .**

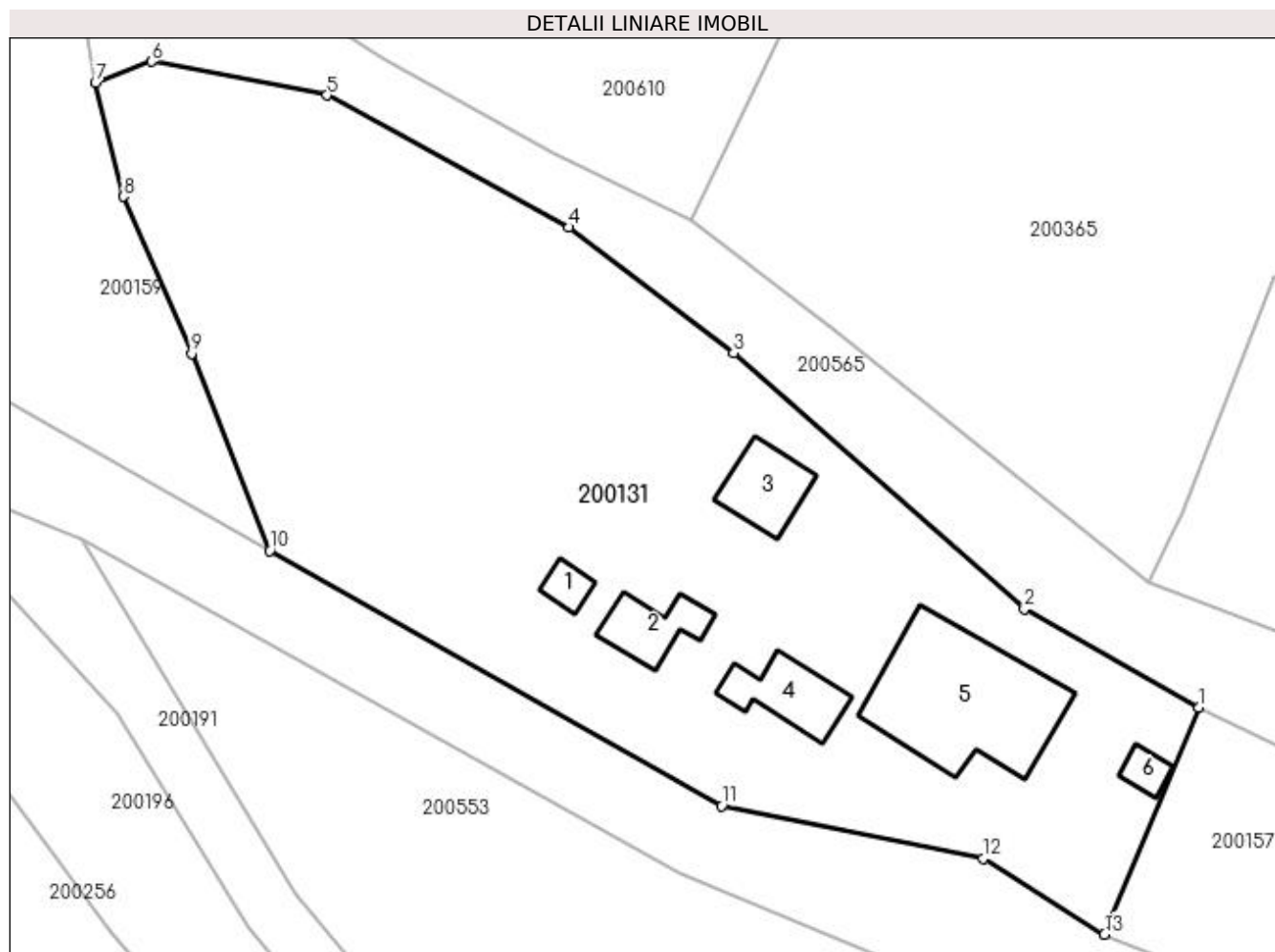
Inscrieri privind dezmembramintele dreptului de proprietate, drepturi reale de garanție și sarcini	Referințe
NU SUNT	

## Anexa Nr. 1 La Partea I

## Teren

Nr cadastral	Suprafața (mp)*	Observații / Referințe
	1.916	NU S-A PUTUT IDENTIFICA CU CF VECHI

\* Suprafața este determinată în planul de proiecție Stereo 70.



## Date referitoare la teren

Crt	Categorie folosință	Intravilan	Suprafața (mp)	Tarla	Parcelă	Nr. topo	Observații / Referințe
1	curți constructii	DA	300	-	-	-	
2	faneata	NU	1.616	-	-	-	

## Date referitoare la construcții

Crt	Număr	Destinație construcție	Supraf. (mp)	Situație juridică	Observații / Referințe
A1.1		construcții anexa	8	Fara acte	Nr. niveluri:1; S. construita la sol:8 mp; ANEXA
A1.2		construcții anexa	22	Fara acte	Nr. niveluri:1; S. construita la sol:22 mp; ANEXA
A1.3		construcții de locuințe	26	Fara acte	Nr. niveluri:1; S. construita la sol:26 mp; CASA DE LOCUIT
A1.4		construcții anexa	28	Fara acte	Nr. niveluri:1; S. construita la sol:28 mp; ANEXĂ
A1.5		construcții de locuințe	98	Fara acte	Nr. niveluri:1; S. construita la sol:98 mp; CASA DE LOCUIT
A1.6		construcții anexa	7	Fara acte	Nr. niveluri:1; S. construita la sol:7 mp; ANEXA

**Lungime Segmente**

1) Valorile lungimilor segmentelor sunt obținute din proiecție în plan.

Punct început	X / Y	Punct sfârșit	X / Y	Lungime segment (** (m)
1	334.699,111 520.071,931	2	334.687,176 520.078,66	13.701
2	334.687,176 520.078,66	3	334.667,256 520.096,185	26.532
3	334.667,256 520.096,185	4	334.655,997 520.104,777	14.163
4	334.655,997 520.104,777	5	334.639,427 520.113,82	18.877
5	334.639,427 520.113,82	6	334.627,424 520.116,124	12.222
6	334.627,424 520.116,124	7	334.623,576 520.114,66	4.117
7	334.623,576 520.114,66	8	334.625,486 520.106,881	8.01
8	334.625,486 520.106,881	9	334.630,156 520.096,132	11.72
9	334.630,156 520.096,132	10	334.635,495 520.082,653	14.498
10	334.635,495 520.082,653	11	334.666,44 520.065,193	35.531
11	334.666,44 520.065,193	12	334.684,357 520.061,593	18.275
12	334.684,357 520.061,593	13	334.692,658 520.056,407	9.788
13	334.692,658 520.056,407	1	334.699,111 520.071,931	16.812

\*\* Lungimile segmentelor sunt determinate în planul de proiecție Stereo 70 și sunt rotunjite la 1 milimetru.

\*\*\* Distanța dintre puncte este formată din segmente cumulate ce sunt mai mici decât valoarea 1 milimetru.





**DATE DESPRE IMOBILUL NR. 200132**

Oficiul de Cadastru și Publicitate Imobiliară HUNEDOARA  
Biroul de Cadastru și Publicitate Imobiliară Brad

**A. Partea I. Descrierea imobilului**

TEREN Extravilan

Adresa: Jud. Hunedoara

Nr. Crt	Nr cadastral Nr. topografic	Suprafața* (mp)	Observații / Referințe
A1		1.405	Sector cadastral:11 Teren neimprejmuit;

**B. Partea II. Proprietari și acte**

Inscrieri privitoare la dreptul de proprietate și alte drepturi reale		Referințe
<b>1 / 29/06/2023</b>		
Act Normativ nr. 7, din 13/03/1996 emis de PARLAMENTUL ROMÂNIEI;		
B1	Intabulare, drept de PROPRIETATE, dobandit prin Lege, cota actuala 1/1 1) COMUNA CRÎȘCIOR, rezerva comisiei locale de fond funciar, CIF:4468331	A1

**C. Partea III. SARCINI .**

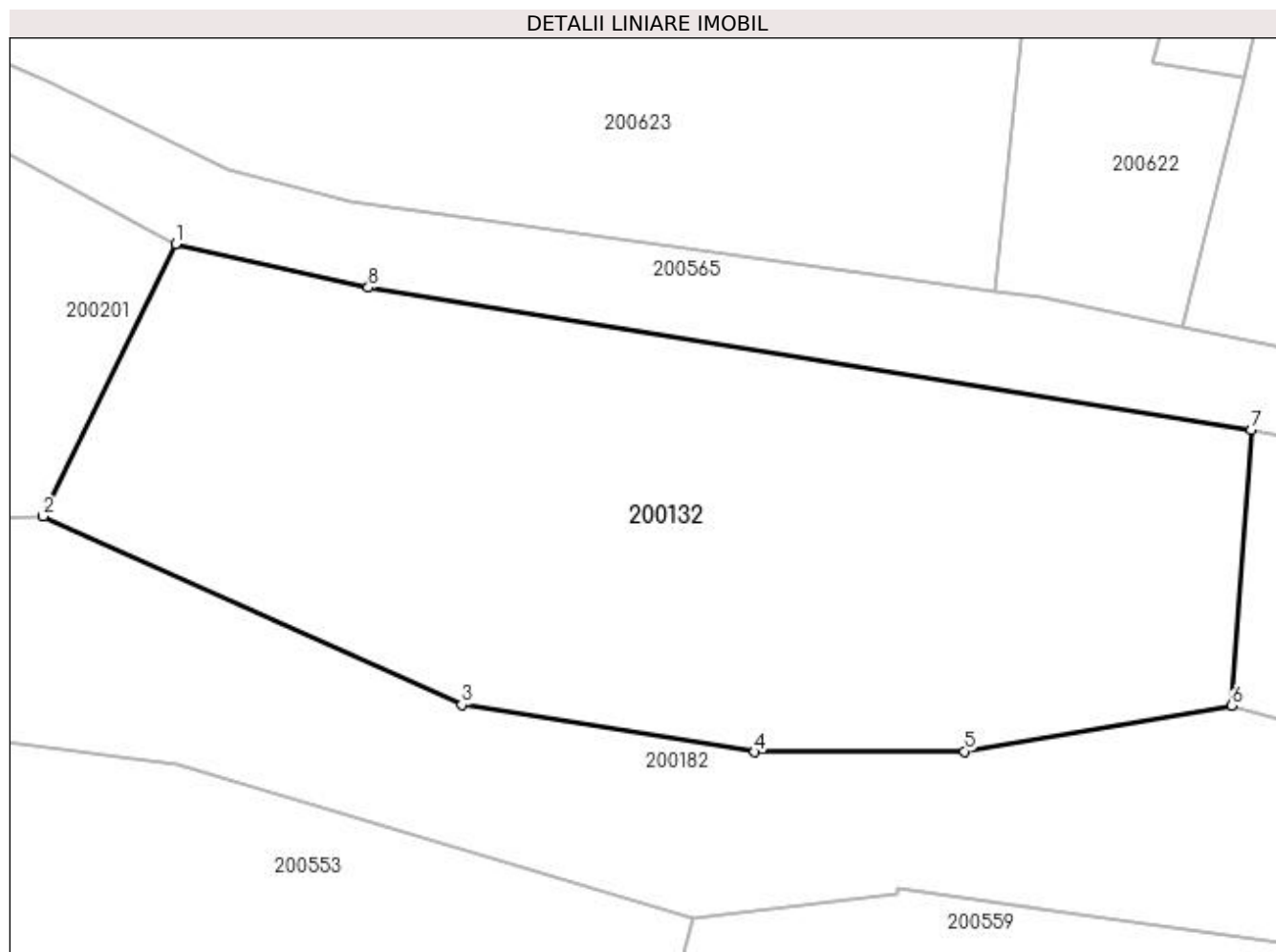
Inscrieri privind dezmembramintele dreptului de proprietate, drepturi reale de garanție și sarcini	Referințe
NU SUNT	

## Anexa Nr. 1 La Partea I

## Teren

Nr cadastral	Suprafața (mp)*	Observații / Referințe
	1.405	

\* Suprafața este determinată în planul de proiecție Stereo 70.



## Date referitoare la teren

Crt	Categorie folosință	Intra vilan	Suprafața (mp)	Tarla	Parcelă	Nr. topo	Observații / Referințe
1	faneata	NU	1.405	-	-	-	

## Lungime Segmente

1) Valorile lungimilor segmentelor sunt obținute din proiecție în plan.

Punct început	X / Y	Punct sfârșit	X / Y	Lungime segment (** (m)
1	334.810,64 520.034,277	2	334.802,925 520.018,407	17.646
2	334.802,925 520.018,407	3	334.827,315 520.007,423	26.749
3	334.827,315 520.007,423	4	334.844,366 520.004,673	17.271
4	334.844,366 520.004,673	5	334.856,6 520.004,72	12.234
5	334.856,6 520.004,72	6	334.872,174 520.007,375	15.799

Punct început	X / Y	Punct sfârșit	X / Y	Lungime segment (** (m)
6	334.872,174 520.007,375	7	334.873,301 520.023,417	16.082
7	334.873,301 520.023,417	8	334.821,862 520.031,724	52.105
8	334.821,862 520.031,724	1	334.810,64 520.034,277	11.509

\*\* Lungimile segmentelor sunt determinate în planul de proiecție Stereo 70 și sunt rotunjite la 1 milimetru.

\*\*\* Distanța dintre puncte este formată din segmente cumulate ce sunt mai mici decât valoarea 1 milimetru.



**DATE DESPRE IMOBILUL NR. 200133**

Oficiul de Cadastru și Publicitate Imobiliară HUNEDOARA  
Biroul de Cadastru și Publicitate Imobiliară Brad

**A. Partea I. Descrierea imobilului**

TEREN Intravilan

Adresa: Loc. Zdrapti, Jud. Hunedoara

Nr. Crt	Nr cadastral Nr. topografic	Suprafața* (mp)	Observații / Referințe
A1		396	Sector cadastral:11 Teren neimprejmuit; NU S-A PUTUT IDENTIFICA CU CF VECHI.

**B. Partea II. Proprietari și acte**

Inscrieri privitoare la dreptul de proprietate și alte drepturi reale		Referințe
<b>1 / 29/06/2023</b>		
Act Normativ nr. 7, din 13/03/1996 emis de PARLAMENTUL ROMÂNIEI;		
B1	Intabulare, drept de PROPRIETATE, dobândit prin Lege, cota actuala 1/1 1) COMUNA CRIȘCIOR, rezerva comisiei locale de fond funciar, CIF:4468331	A1

**C. Partea III. SARCINI .**

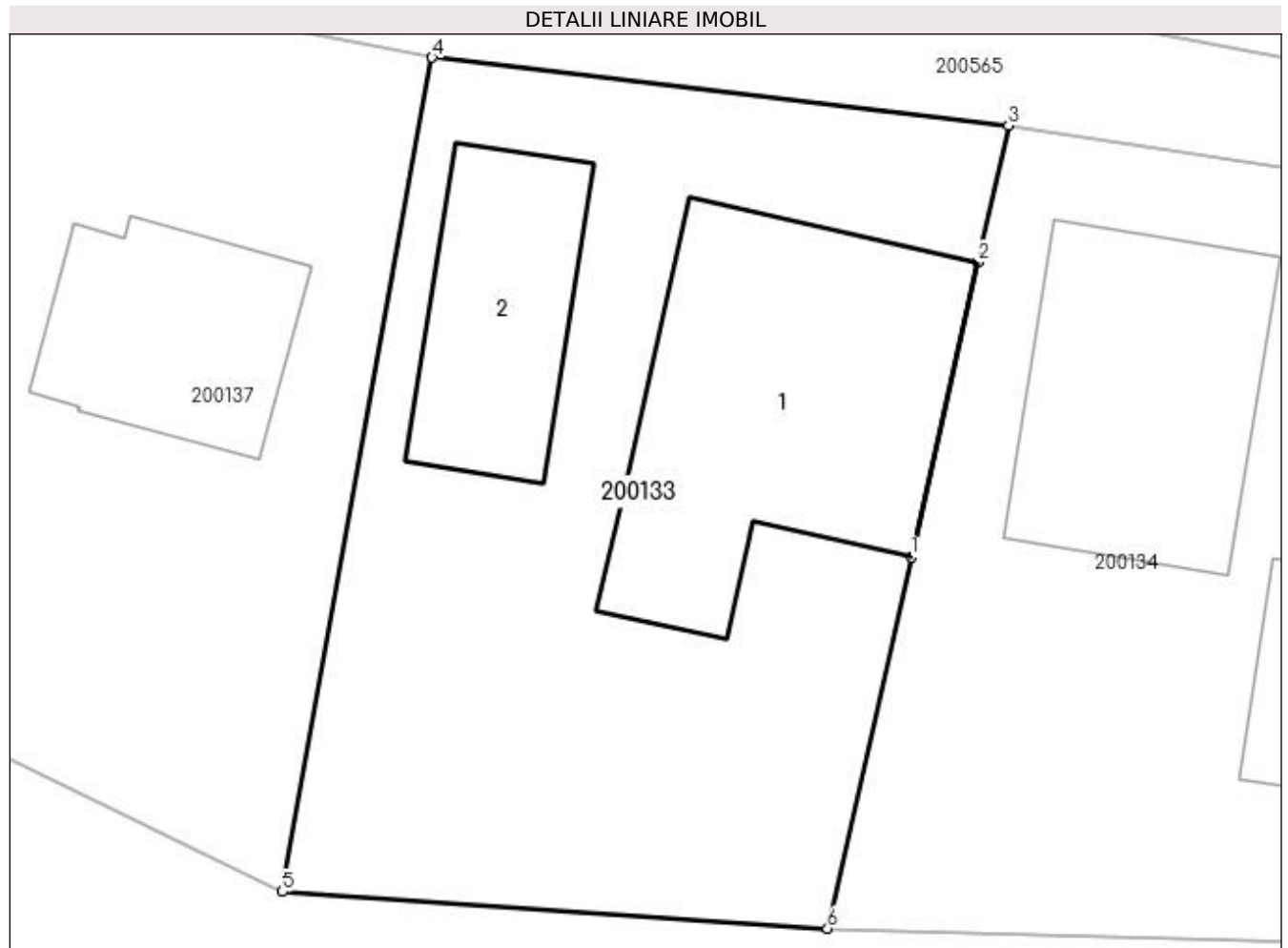
Inscrieri privind dezmembramintele dreptului de proprietate, drepturi reale de garanție și sarcini	Referințe
NU SUNT	

## Anexa Nr. 1 La Partea I

## Teren

Nr cadastral	Suprafața (mp)*	Observații / Referințe
	396	NU S-A PUTUT IDENTIFICA CU CF VECHI.

\* Suprafața este determinată în planul de proiecție Stereo 70.



## Date referitoare la teren

Crt	Categorie folosință	Intra vilan	Suprafața (mp)	Tarla	Parcelă	Nr. topo	Observații / Referințe
1	curți constructii	DA	396	-	-	-	

## Date referitoare la construcții

Crt	Număr	Destinație construcție	Supraf. (mp)	Situație juridică	Observații / Referințe
A1.1		construcții de locuințe	89	Fara acte	Nr. niveluri:1; S. construita la sol:89 mp; CASA DE LOCUIT
A1.2		construcții anexa	38	Fara acte	Nr. niveluri:1; S. construita la sol:38 mp; ANEXA

## Lungime Segmente

1) Valorile lungimilor segmentelor sunt obținute din proiecție în plan.

Punct început	X / Y	Punct sfârșit	X / Y	Lungime segment (** (m)
1	334.969,939 519.989,406	2	334.971,874 519.997,982	8.791
2	334.971,874 519.997,982	3	334.972,771 520.001,958	4.076
3	334.972,771 520.001,958	4	334.955,994 520.003,937	16.893

Punct început	X / Y	Punct sfârșit	X / Y	Lungime segment (** (m)
4	334.955,994 520.003,937	5	334.951,634 519.979,678	24.648
5	334.951,634 519.979,678	6	334.967,504 519.978,611	15.905
6	334.967,504 519.978,611	1	334.969,939 519.989,406	11.066

\*\* Lungimile segmentelor sunt determinate în planul de proiecție Stereo 70 și sunt rotunjite la 1 milimetru.

\*\*\* Distanța dintre puncte este formată din segmente cumulate ce sunt mai mici decât valoarea 1 milimetru.





**DATE DESPRE IMOBILUL NR. 200134**

Oficiul de Cadastru și Publicitate Imobiliară HUNEDOARA  
Biroul de Cadastru și Publicitate Imobiliară Brad

**A. Partea I. Descrierea imobilului**

TEREN Extravilan

Adresa: Jud. Hunedoara

Nr. Crt	Nr cadastral Nr. topografic	Suprafața* (mp)	Observații / Referințe
A1		831	Sector cadastral:11 Teren neimprejmuit; NU S-A PUTUT IDENTIFICA CU CF VECHI

**B. Partea II. Proprietari și acte**

Inscrieri privitoare la dreptul de proprietate și alte drepturi reale		Referințe
<b>1 / 29/06/2023</b>		
Act Normativ nr. 7, din 13/03/1996 emis de PARLAMENTUL ROMÂNIEI;		
B1	Intabulare, drept de PROPRIETATE, dobândit prin Lege, cota actuala 1/1 1) COMUNA CRIȘCIOR, rezerva comisiei locale de fond funciar, CIF:4468331	A1

**C. Partea III. SARCINI .**

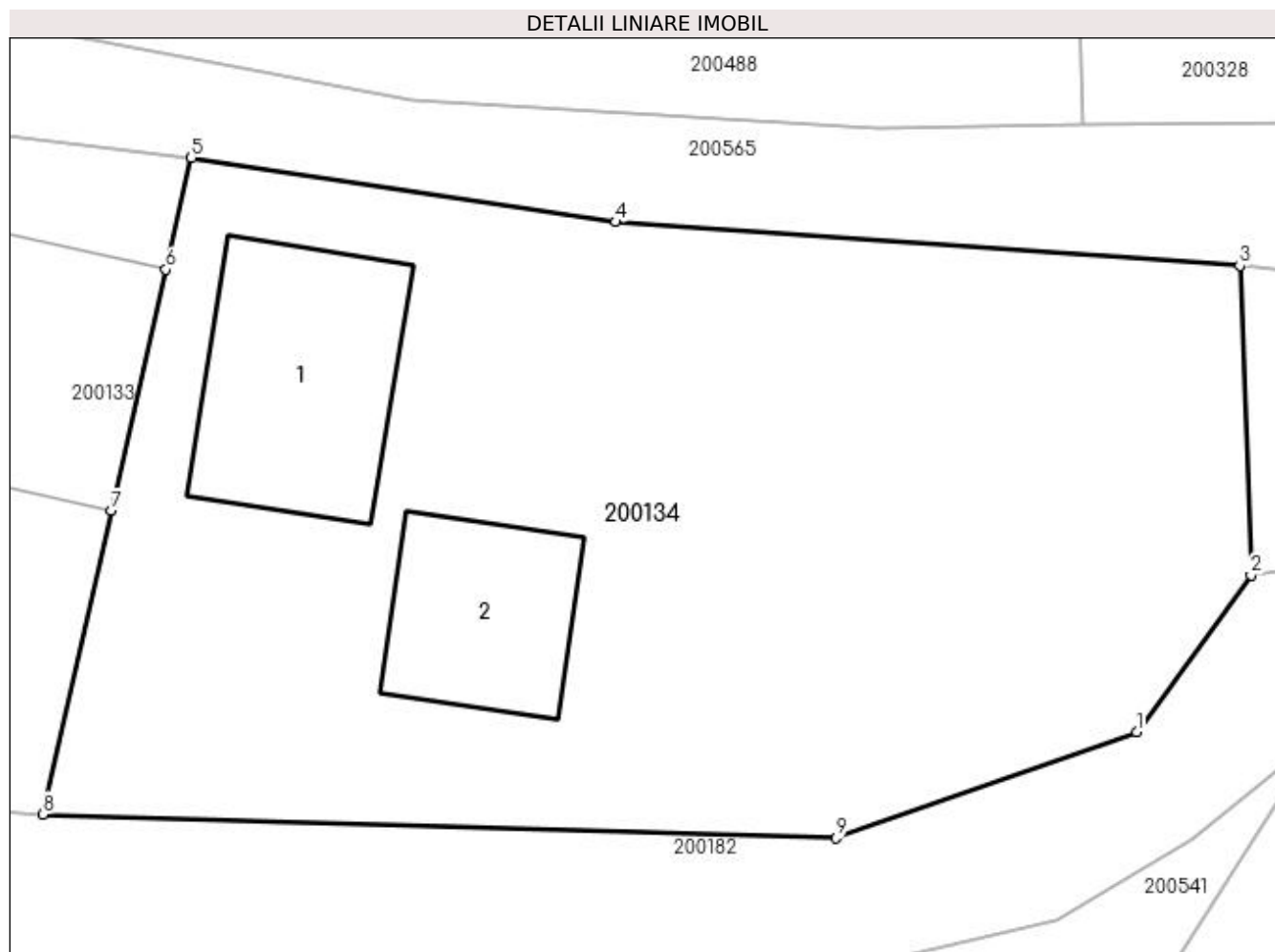
Inscrieri privind dezmembramintele dreptului de proprietate, drepturi reale de garanție și sarcini	Referințe
NU SUNT	

## Anexa Nr. 1 La Partea I

## Teren

Nr cadastral	Suprafața (mp)*	Observații / Referințe
	831	NU S-A PUTUT IDENTIFICA CU CF VECHI

\* Suprafața este determinată în planul de proiecție Stereo 70.



## Date referitoare la teren

Crt	Categorie folosință	Intra vilan	Suprafața (mp)	Tarla	Parcelă	Nr. topo	Observații / Referințe
1	curți constructii	NU	831	-	-	-	

## Date referitoare la construcții

Crt	Număr	Destinație construcție	Supraf. (mp)	Situație juridică	Observații / Referințe
A1.1		construcții de locuințe	62	Fara acte	Nr. niveluri:1; S. construita la sol:62 mp; CASA DE LOCUIT
A1.2		construcții anexa	41	Fara acte	Nr. niveluri:1; S. construita la sol:41 mp; ANEXA

## Lungime Segmente

1) Valorile lungimilor segmentelor sunt obținute din proiecție în plan.

Punct început	X / Y	Punct sfârșit	X / Y	Lungime segment (** (m)
1	335.006,416 519.981,539	2	335.010,485 519.987,114	6.901
2	335.010,485 519.987,114	3	335.010,085 519.998,112	11.006
3	335.010,085 519.998,112	4	334.987,878 519.999,679	22.262

Punct început	X / Y	Punct sfârșit	X / Y	Lungime segment (** (m)
4	334.987,878 519.999,679	5	334.972,771 520.001,958	15.278
5	334.972,771 520.001,958	6	334.971,874 519.997,982	4.076
6	334.971,874 519.997,982	7	334.969,939 519.989,406	8.791
7	334.969,939 519.989,406	8	334.967,504 519.978,611	11.066
8	334.967,504 519.978,611	9	334.995,71 519.977,759	28.219
9	334.995,71 519.977,759	1	335.006,416 519.981,539	11.355

\*\* Lungimile segmentelor sunt determinate în planul de proiecție Stereo 70 și sunt rotunjite la 1 milimetru.

\*\*\* Distanța dintre puncte este formată din segmente cumulate ce sunt mai mici decât valoarea 1 milimetru.



**DATE DESPRE IMOBILUL NR. 200135**

Oficiul de Cadastru și Publicitate Imobiliară HUNEDOARA  
Biroul de Cadastru și Publicitate Imobiliară Brad

**A. Partea I. Descrierea imobilului**

TEREN Extravilan

Adresa: Jud. Hunedoara

Nr. Crt	Nr cadastral Nr. topografic	Suprafața* (mp)	Observații / Referințe
A1		980	Sector cadastral:11 Teren neimprejmuit;

**B. Partea II. Proprietari și acte**

Inscrieri privitoare la dreptul de proprietate și alte drepturi reale		Referințe
<b>1 / 29/06/2023</b>		
Act Normativ nr. 7, din 13/03/1996 emis de PARLAMENTUL ROMÂNIEI;		
B1	Intabulare, drept de PROPRIETATE, dobândit prin Lege, cota actuala 1/1 1) COMUNA CRIȘCIOR, rezerva comisiei locale de fond funciar, CIF:4468331	A1

**C. Partea III. SARCINI .**

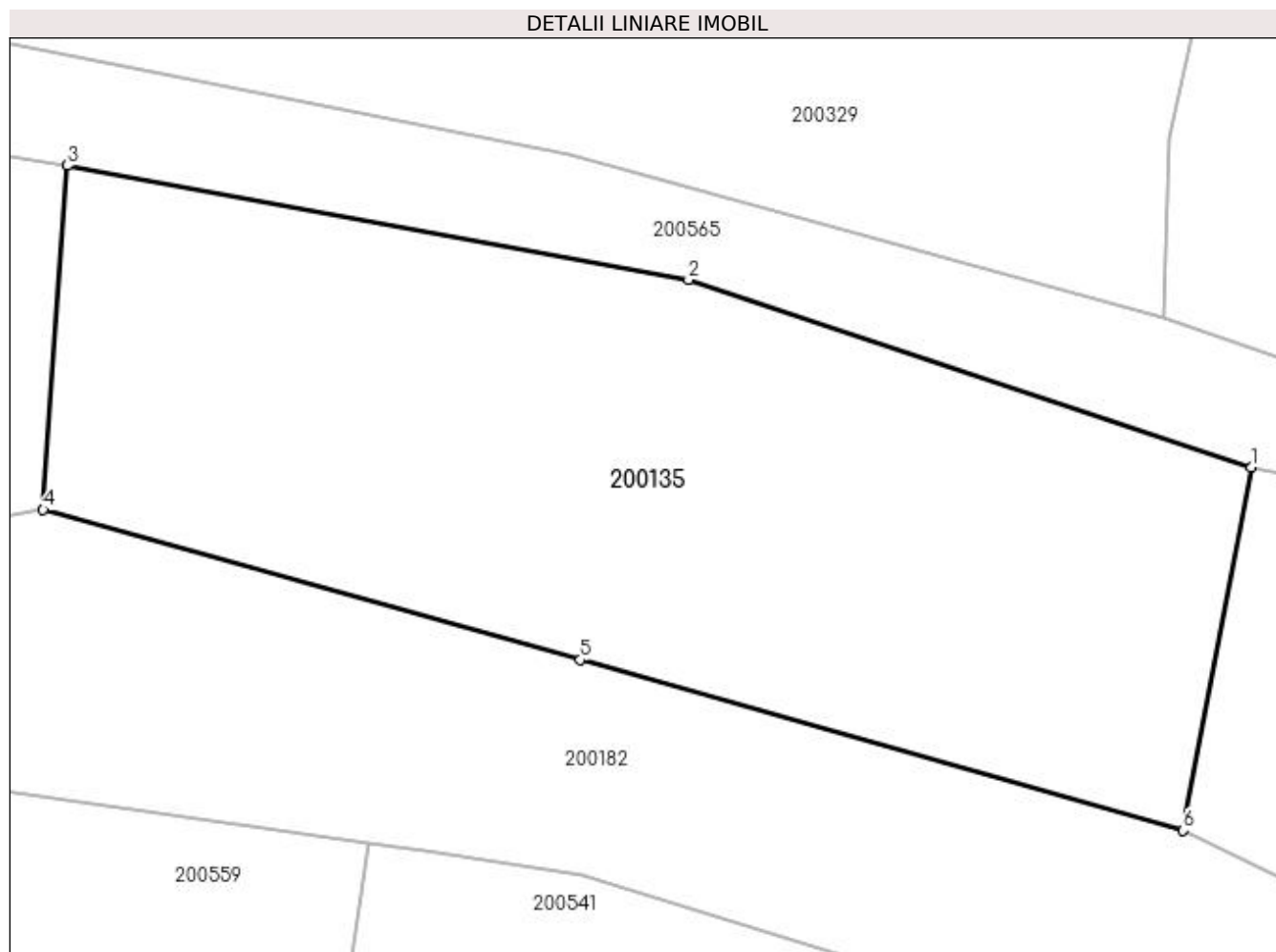
Inscrieri privind dezmembramintele dreptului de proprietate, drepturi reale de garanție și sarcini	Referințe
NU SUNT	

## Anexa Nr. 1 La Partea I

## Teren

Nr cadastral	Suprafața (mp)*	Observații / Referințe
	980	

\* Suprafața este determinată în planul de proiecție Stereo 70.



## Date referitoare la teren

Crt	Categorie folosință	Intra vilan	Suprafața (mp)	Tarla	Parcelă	Nr. topo	Observații / Referințe
1	faneata	NU	980	-	-	-	

## Lungime Segmente

1) Valorile lungimilor segmentelor sunt obținute din proiecție în plan.

Punct început	X / Y	Punct sfârșit	X / Y	Lungime segment (** (m)
1	334.928,498 520.009,345	2	334.902,266 520.018,092	27.652
2	334.902,266 520.018,092	3	334.873,301 520.023,417	29.45
3	334.873,301 520.023,417	4	334.872,174 520.007,375	16.082
4	334.872,174 520.007,375	5	334.897,198 520.000,374	25.985
5	334.897,198 520.000,374	6	334.925,332 519.992,428	29.234

Punct început	X / Y	Punct sfârșit	X / Y	Lungime segment (** (m)
6	334.925,332 519.992,428	1	334.928,498 520.009,345	17.211

\*\* Lungimile segmentelor sunt determinate în planul de proiecție Stereo 70 și sunt rotunjite la 1 milimetru.

\*\*\* Distanța dintre puncte este formată din segmente cumulate ce sunt mai mici decât valoarea 1 milimetru.





**DATE DESPRE IMOBILUL NR. 200136**

Oficiul de Cadastru și Publicitate Imobiliară HUNEDOARA  
Biroul de Cadastru și Publicitate Imobiliară Brad

**A. Partea I. Descrierea imobilului**

TEREN Intravilan

Adresa: Loc. Zdrapti, Jud. Hunedoara

Nr. Crt	Nr cadastral Nr. topografic	Suprafața* (mp)	Observații / Referințe
A1		364	Sector cadastral:11 Teren neimprejmuit; NU S-A PUTUT IDENTIFICA CU CF VECHI.

**B. Partea II. Proprietari și acte**

Inscrieri privitoare la dreptul de proprietate și alte drepturi reale		Referințe
<b>1 / 29/06/2023</b>		
Act Normativ nr. 7, din 13/03/1996 emis de PARLAMENTUL ROMÂNIEI;		
B1	Intabulare, drept de PROPRIETATE, dobândit prin Lege, cota actuala 1/1 1) COMUNA CRIȘCIOR, rezerva comisiei locale de fond funciar, CIF:4468331	A1

**C. Partea III. SARCINI .**

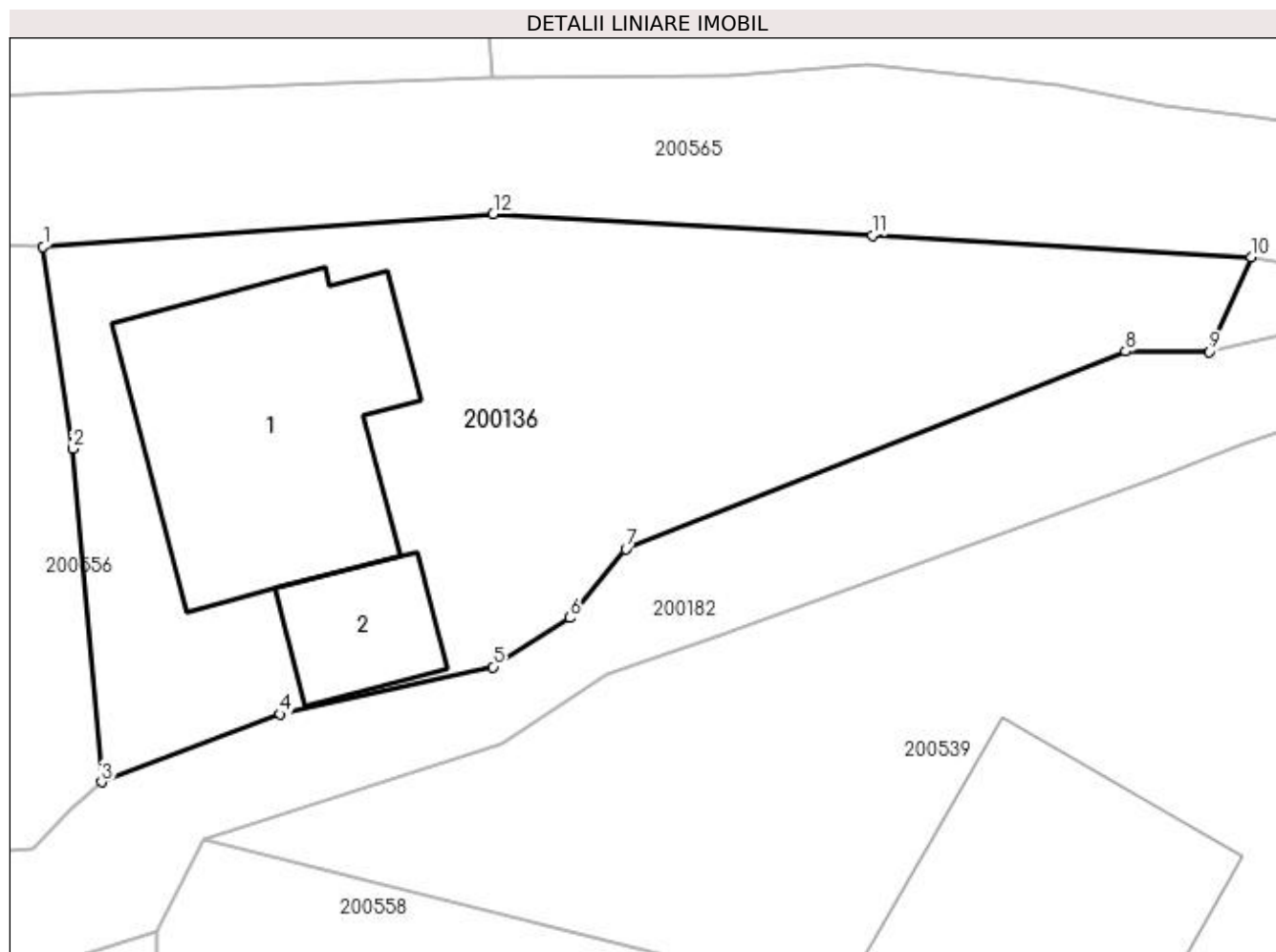
Inscrieri privind dezmembramintele dreptului de proprietate, drepturi reale de garanție și sarcini	Referințe
NU SUNT	

## Anexa Nr. 1 La Partea I

## Teren

Nr cadastral	Suprafața (mp)*	Observații / Referințe
	364	NU S-A PUTUT IDENTIFICA CU CF VECHI.

\* Suprafața este determinată în planul de proiecție Stereo 70.



## Date referitoare la teren

Crt	Categorie folosință	Intra vilan	Suprafața (mp)	Tarla	Parcelă	Nr. topo	Observații / Referințe
1	curți constructii	DA	364	-	-	-	

## Date referitoare la construcții

Crt	Număr	Destinație construcție	Supraf. (mp)	Situație juridică	Observații / Referințe
A1.1		construcții de locuințe	71	Fara acte	Nr. niveluri:1; S. construita la sol:71 mp; CASA DE LOCUIT
A1.2		construcții anexa	17	Fara acte	Nr. niveluri:1; S. construita la sol:17 mp; ANEXA

## Lungime Segmente

1) Valorile lungimilor segmentelor sunt obținute din proiecție în plan.

Punct început	X / Y	Punct sfârșit	X / Y	Lungime segment (** (m)
1	335.088,439 519.986,007	2	335.089,353 519.979,709	6.364
2	335.089,353 519.979,709	3	335.090,257 519.969,337	10.411
3	335.090,257 519.969,337	4	335.095,826 519.971,445	5.955

Punct început	X / Y	Punct sfârșit	X / Y	Lungime segment (** (m)
4	335.095,826 519.971,445	5	335.102,46 519.972,918	6.795
5	335.102,46 519.972,918	6	335.104,844 519.974,447	2.832
6	335.104,844 519.974,447	7	335.106,59 519.976,586	2.762
7	335.106,59 519.976,586	8	335.122,155 519.982,746	16.74
8	335.122,155 519.982,746	9	335.124,773 519.982,734	2.618
9	335.124,773 519.982,734	10	335.126,065 519.985,685	3.221
10	335.126,065 519.985,685	11	335.114,262 519.986,353	11.822
11	335.114,262 519.986,353	12	335.102,459 519.987,021	11.822
12	335.102,459 519.987,021	1	335.088,439 519.986,007	14.056

\*\* Lungimile segmentelor sunt determinate în planul de proiecție Stereo 70 și sunt rotunjite la 1 milimetru.

\*\*\* Distanța dintre puncte este formată din segmente cumulate ce sunt mai mici decât valoarea 1 milimetru.



**DATE DESPRE IMOBILUL NR. 200137**

Oficiul de Cadastru și Publicitate Imobiliară HUNEDOARA  
Biroul de Cadastru și Publicitate Imobiliară Brad

**A. Partea I. Descrierea imobilului**

TEREN Intravilan

Adresa: Loc. Zdrapti, Jud. Hunedoara

Nr. Crt	Nr cadastral Nr. topografic	Suprafața* (mp)	Observații / Referințe
A1	60718	588	Sector cadastral:11 Teren neimprejmuț;

**Construcții**

Crt	Nr cadastral Nr. topografic	Adresa	Observații / Referințe
A1.1	60718-C1	Loc. Zdrapti, Jud. Hunedoara	Nr. niveluri:1; S. construita la sol:24 mp; Casa veche din lemn
A1.2	60718-C2	Loc. Zdrapti, Jud. Hunedoara	Nr. niveluri:1; S. construita la sol:6 mp; Anexa din lemn

**B. Partea II. Proprietari și acte**

Inscrieri privitoare la dreptul de proprietate și alte drepturi reale		Referințe
<b>8687 / 04/06/2013</b>		
Act Administrativ nr. 5974/8, din 08/12/1995 emis de Comisia Judeteana Hunedoara;		
B1	Imobilul A 1 se suprapune pe nr.top 1148 din c.f.nr.157,a localității Zdrapti.	A1
<b>11513 / 01/08/2013</b>		
Act Notarial nr. 909, din 31/07/2013 emis de PETRUICA MARIA CRISTINA;		
B4	Intabulare, drept de PROPRIETATEcu titlu întreținere, dobandit prin Conventie, cota actuala 1/1 1) ȘERBAN LUCIAN, și soția 2) ȘERBAN FLORICA-MARINELA, bun comun,nuda proprietate	A1
B5	Intabulare, drept de PROPRIETATE, dobandit prin Conventie, cota actuala 1/1 1) ȘERBAN LUCIAN, și soția 2) ȘERBAN FLORICA-MARINELA, bun comun,nuda proprietate	A1.1, A1.2

**C. Partea III. SARCINI .**

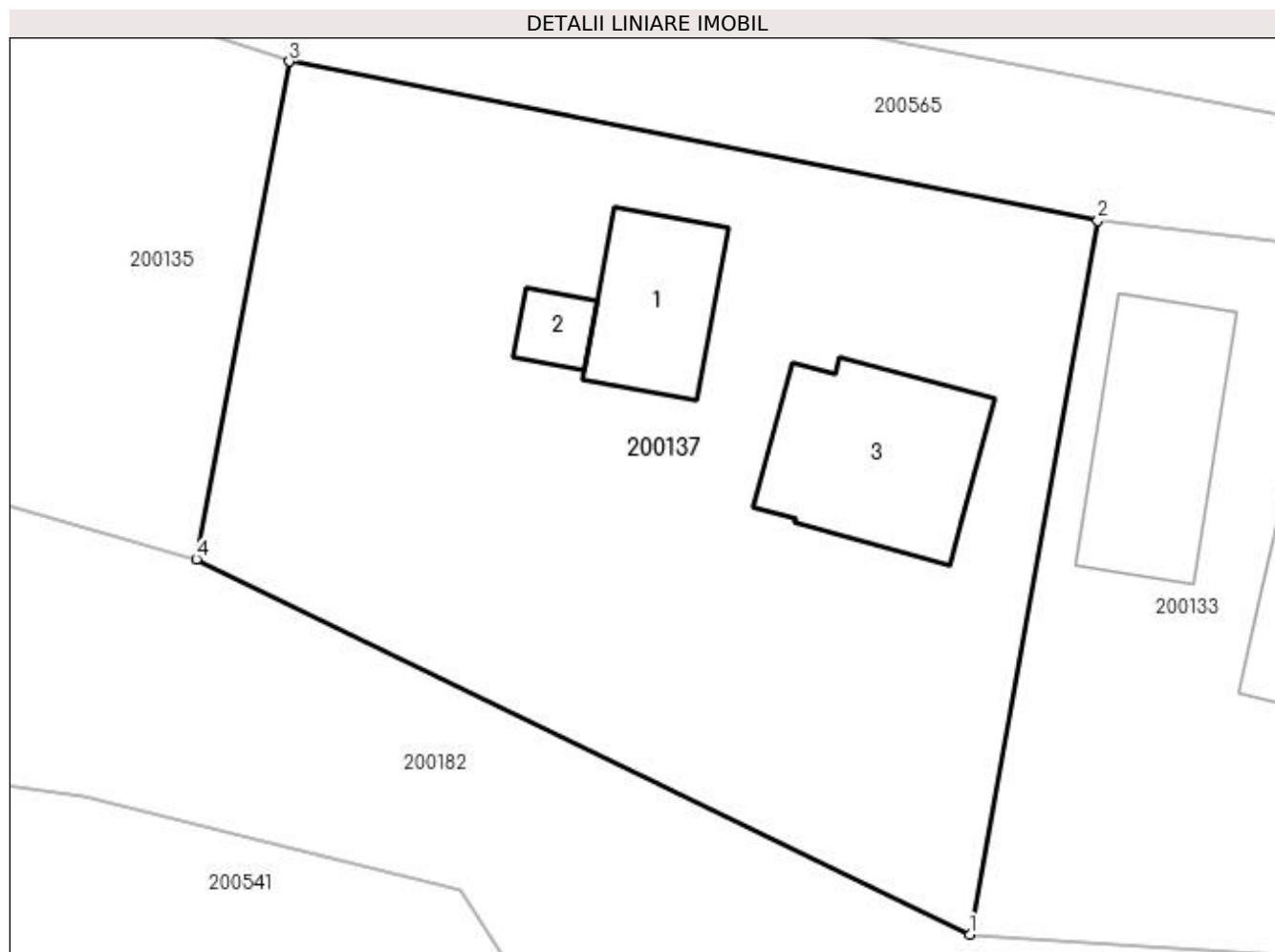
Inscrieri privind dezmembramintele dreptului de proprietate, drepturi reale de garanție și sarcini	Referințe
NU SUNT	

## Anexa Nr. 1 La Partea I

## Teren

Nr cadastral	Suprafața (mp)*	Observații / Referințe
60718	588	

\* Suprafața este determinată în planul de proiecție Stereo 70.



## Date referitoare la teren

Crt	Categorie folosință	Intra vilan	Suprafața (mp)	Tarla	Parcelă	Nr. topo	Observații / Referințe
1	curți construcții	DA	588	19	45	-	Teren partial împrejmuit

## Date referitoare la construcții

Crt	Număr	Destinație construcție	Supraf. (mp)	Situație juridică	Observații / Referințe
A1.1	60718-C1	construcții de locuințe	24	Cu acte	Nr. niveluri:1; S. construită la sol:24 mp; Casa veche din lemn
A1.2	60718-C2	construcții anexa	6	Cu acte	Nr. niveluri:1; S. construită la sol:6 mp; Anexa din lemn
A1.3	60718-C3	construcții anexa	40	Fara acte	Nr. niveluri:1; S. construită la sol:40 mp; 11

## Lungime Segmente

1) Valorile lungimilor segmentelor sunt obținute din proiecție în plan.

Punct început	X / Y	Punct sfârșit	X / Y	Lungime segment (** (m)
1	334.951,634 519.979,678	2	334.955,994 520.003,937	24.648
2	334.955,994 520.003,937	3	334.928,498 520.009,345	28.023

Punct început	X / Y	Punct sfârșit	X / Y	Lungime segment (** (m)
3	334.928,498 520.009,345	4	334.925,332 519.992,428	17.211
4	334.925,332 519.992,428	1	334.951,634 519.979,678	29.229

\*\* Lungimile segmentelor sunt determinate în planul de proiecție Stereo 70 și sunt rotunjite la 1 milimetru.

\*\*\* Distanța dintre puncte este formată din segmente cumulate ce sunt mai mici decât valoarea 1 milimetru.





**DATE DESPRE IMOBILUL NR. 200138**

Oficiul de Cadastru și Publicitate Imobiliară HUNEDOARA  
Biroul de Cadastru și Publicitate Imobiliară Brad

**A. Partea I. Descrierea imobilului**

TEREN Extravilan

Adresa: Jud. Hunedoara

Nr. Crt	Nr cadastral Nr. topografic	Suprafața* (mp)	Observații / Referințe
A1		2.893	Sector cadastral:11 Teren neimprejmuit;

**B. Partea II. Proprietari și acte**

Inscrieri privitoare la dreptul de proprietate și alte drepturi reale		Referințe
<b>1 / 27/06/2023</b>		
Act Normativ nr. 7, din 13/03/1996 emis de PARLAMENTUL ROMÂNIEI;		
B1	Intabulare, drept de PROPRIETATE, dobândit prin Lege, cota actuala 1/1 1) COMUNA CRÎȘCIOR, rezerva comisiei locale de fond funciar, CIF:4468331	A1

**C. Partea III. SARCINI .**

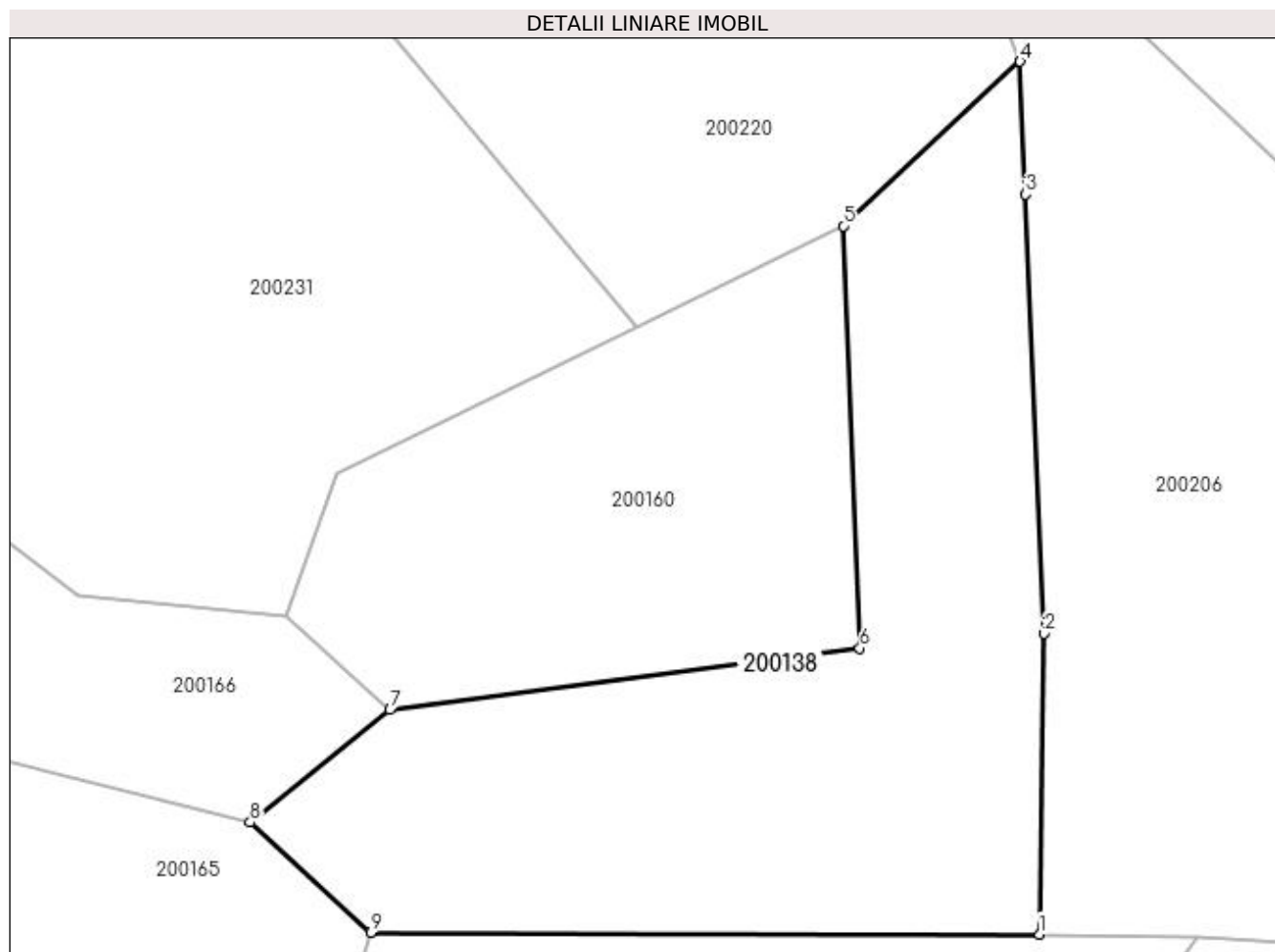
Inscrieri privind dezmembramintele dreptului de proprietate, drepturi reale de garanție și sarcini	Referințe
NU SUNT	

## Anexa Nr. 1 La Partea I

## Teren

Nr cadastral	Suprafața (mp)*	Observații / Referințe
	2.893	

\* Suprafața este determinată în planul de proiecție Stereo 70.



## Date referitoare la teren

Crt	Categorie folosință	Intra vilan	Suprafața (mp)	Tarla	Parcelă	Nr. topo	Observații / Referințe
1	faneata	NU	2.893	-	91/2	-	

## Lungime Segmente

1) Valorile lungimilor segmentelor sunt obținute din proiecție în plan.

Punct început	X / Y	Punct sfârșit	X / Y	Lungime segment (** (m)
1	334.685,81 519.828,288	2	334.686,306 519.858,798	30.514
2	334.686,306 519.858,798	3	334.684,435 519.903,329	44.57
3	334.684,435 519.903,329	4	334.683,868 519.916,814	13.497
4	334.683,868 519.916,814	5	334.665,924 519.900,145	24.492
5	334.665,924 519.900,145	6	334.667,602 519.857,303	42.875

Punct început	X / Y	Punct sfârșit	X / Y	Lungime segment (** (m)
6	334.667,602 519.857,303	7	334.619,917 519.851,066	48.091
7	334.619,917 519.851,066	8	334.605,729 519.839,664	18.202
8	334.605,729 519.839,664	9	334.617,984 519.828,438	16.62
9	334.617,984 519.828,438	1	334.685,81 519.828,288	67.826

\*\* Lungimile segmentelor sunt determinate în planul de proiecție Stereo 70 și sunt rotunjite la 1 milimetru.

\*\*\* Distanța dintre puncte este formată din segmente cumulate ce sunt mai mici decât valoarea 1 milimetru.



**DATE DESPRE IMOBILUL NR. 200139**

Oficiul de Cadastru și Publicitate Imobiliară HUNEDOARA  
Biroul de Cadastru și Publicitate Imobiliară Brad

**A. Partea I. Descrierea imobilului**

TEREN Extravilan

Adresa: Jud. Hunedoara

Nr. Crt	Nr cadastral Nr. topografic	Suprafața* (mp)	Observații / Referințe
A1		1.600	Sector cadastral:11 Teren neimprejmuit;

**B. Partea II. Proprietari și acte**

Inscrieri privitoare la dreptul de proprietate și alte drepturi reale		Referințe
<b>1 / 23/06/2023</b>		
Act Administrativ nr. 47188/7, din 11/06/1997 emis de CJPSDPAT HUNEDOARA;		
B1	Intabulare, drept de PROPRIETATE, dobândit prin Reconstituire, cota actuala 1/1 1) NARIȚA TREJA	A1

**C. Partea III. SARCINI .**

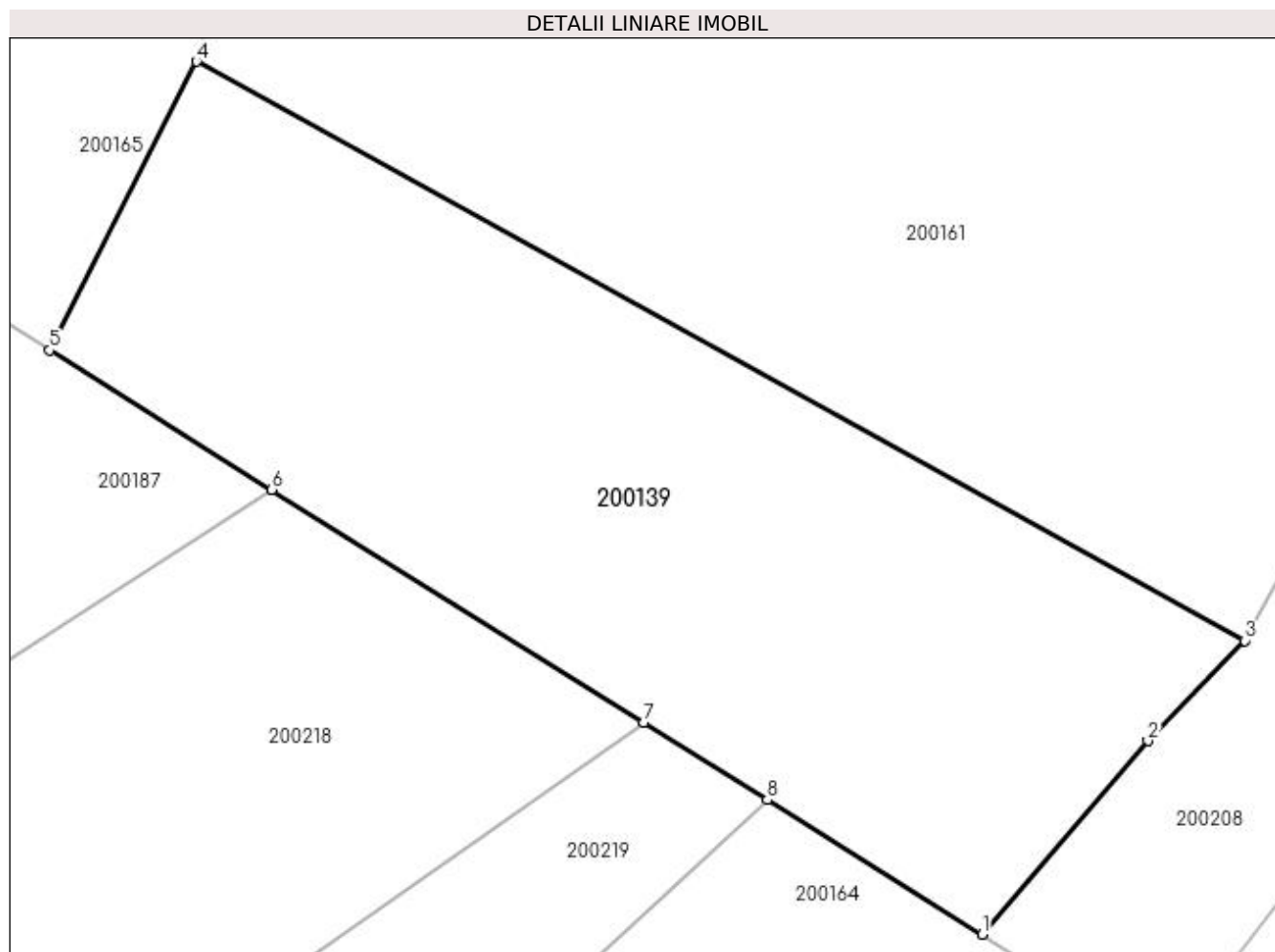
Inscrieri privind dezmembramintele dreptului de proprietate, drepturi reale de garanție și sarcini	Referințe
NU SUNT	

## Anexa Nr. 1 La Partea I

## Teren

Nr cadastral	Suprafața (mp)*	Observații / Referințe
	1.600	

\* Suprafața este determinată în planul de proiecție Stereo 70.



## Date referitoare la teren

Crt	Categorie folosință	Intra vilan	Suprafața (mp)	Tarla	Parcelă	Nr. topo	Observații / Referințe
1	faneata	NU	1.600	5	91/3/4	-	

## Lungime Segmente

1) Valorile lungimilor segmentelor sunt obținute din proiecție în plan.

Punct început	X / Y	Punct sfârșit	X / Y	Lungime segment (** (m)
1	334.656,031 519.736,484	2	334.666,421 519.748,626	15.981
2	334.666,421 519.748,626	3	334.672,496 519.754,915	8.744
3	334.672,496 519.754,915	4	334.606,716 519.791,24	75.144
4	334.606,716 519.791,24	5	334.597,486 519.773,122	20.333
5	334.597,486 519.773,122	6	334.611,44 519.764,39	16.461

Punct început	X / Y	Punct sfârșit	X / Y	Lungime segment (** (m)
6	334.611,44 519.764,39	7	334.634,778 519.749,784	27.531
7	334.634,778 519.749,784	8	334.642,537 519.744,928	9.154
8	334.642,537 519.744,928	1	334.656,031 519.736,484	15.918

\*\* Lungimile segmentelor sunt determinate în planul de proiecție Stereo 70 și sunt rotunjite la 1 milimetru.

\*\*\* Distanța dintre puncte este formată din segmente cumulate ce sunt mai mici decât valoarea 1 milimetru.





**DATE DESPRE IMOBILUL NR. 200140**

Oficiul de Cadastru și Publicitate Imobiliară HUNEDOARA  
Biroul de Cadastru și Publicitate Imobiliară Brad

**A. Partea I. Descrierea imobilului**

TEREN Extravilan

Adresa: Jud. Hunedoara

Nr. Crt	Nr cadastral Nr. topografic	Suprafața* (mp)	Observații / Referințe
A1		9.600	Sector cadastral:11 Teren neimprejmuit;

**B. Partea II. Proprietari și acte**

Inscrieri privitoare la dreptul de proprietate și alte drepturi reale		Referințe
<b>1 / 26/06/2023</b>		
Act Administrativ nr. 47188/17, din 15/07/1997 emis de CJPSDPAT HUNEDOARA;		
B1	Intabulare, drept de PROPRIETATE, dobandit prin Reconstituire, cota actuala 1/1 1) ȘTEFAN SERAFIM	A1

**C. Partea III. SARCINI .**

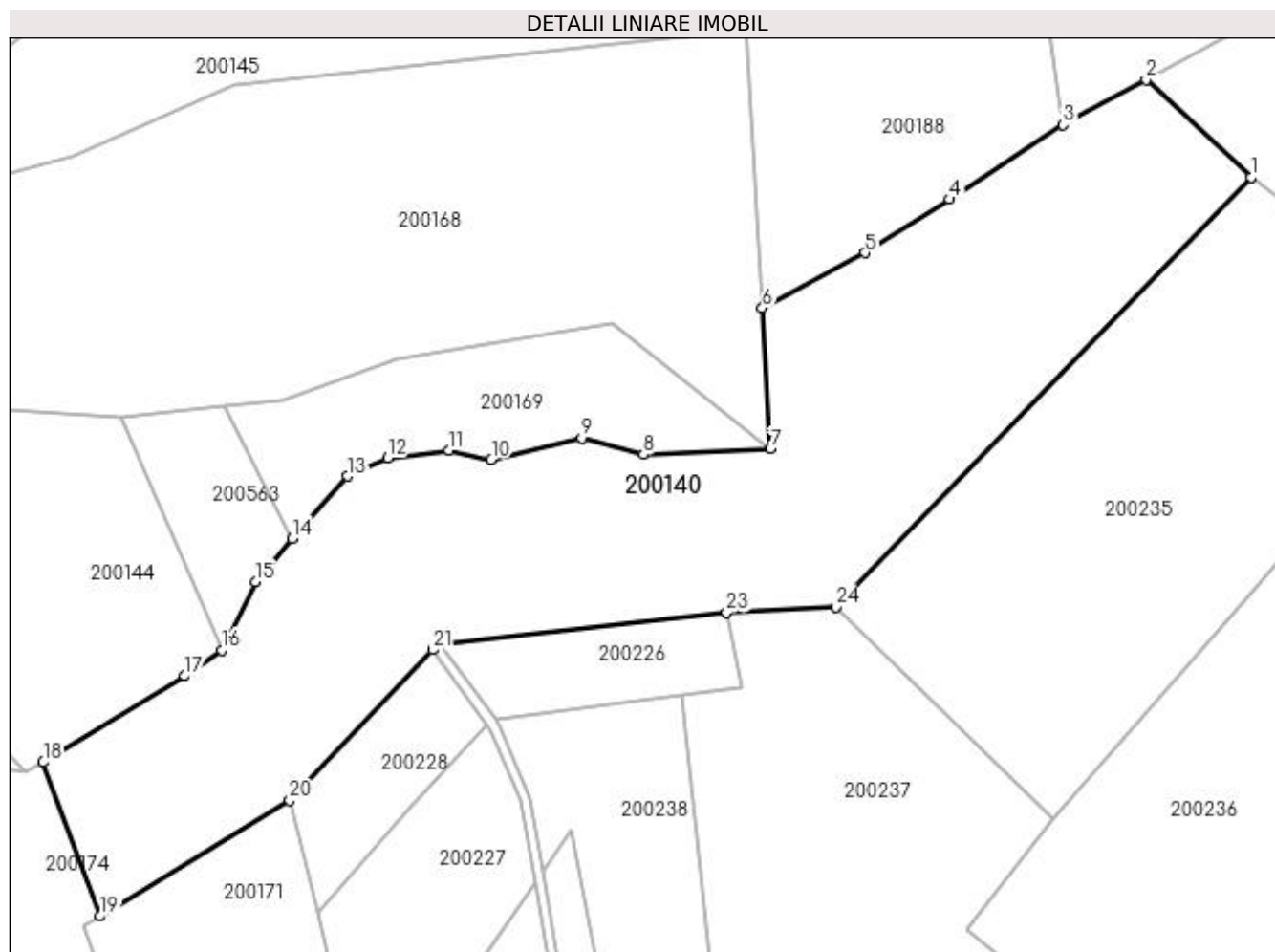
Inscrieri privind dezmembramintele dreptului de proprietate, drepturi reale de garanție și sarcini	Referințe
NU SUNT	

## Anexa Nr. 1 La Partea I

## Teren

Nr cadastral	Suprafața (mp)*	Observații / Referințe
	9.600	

\* Suprafața este determinată în planul de proiecție Stereo 70.



## Date referitoare la teren

Crt	Categorie folosință	Intra vilan	Suprafața (mp)	Tarla	Parcelă	Nr. topo	Observații / Referințe
1	pasune	NU	9.600	5	178/1	-	

## Lungime Segmente

1) Valorile lungimilor segmentelor sunt obținute din proiecție în plan.

Punct început	X / Y	Punct sfârșit	X / Y	Lungime segment (** (m)
1	334.389,945 519.898,497	2	334.369,6 519.917,369	27.75
3	334.353,584 519.908,634	4	334.331,507 519.894,224	26.363
5	334.315,17 519.883,846	6	334.295,297 519.873,165	22.561
7	334.296,838 519.845,924	8	334.272,249 519.844,782	24.615
9	334.260,291 519.847,95	10	334.242,78 519.843,816	17.992

Punct început	X / Y	Punct sfârșit	X / Y	Lungime segment (** (m)
2	334.369,6 519.917,369	3	334.353,584 519.908,634	18.243
4	334.331,507 519.894,224	5	334.315,17 519.883,846	19.355
6	334.295,297 519.873,165	7	334.296,838 519.845,924	27.284
8	334.272,249 519.844,782	9	334.260,291 519.847,95	12.371
10	334.242,78 519.843,816	11	334.234,619 519.845,654	8.366

Punct început	X / Y	Punct sfârșit	X / Y	Lungime segment (** (m)
11	334.234,619 519.845,654	12	334.222,668 519.844,095	12.053
13	334.214,906 519.840,592	14	334.204,22 519.828,561	16.092
15	334.197,121 519.820,113	16	334.190,587 519.806,939	14.705
17	334.183,435 519.801,911	18	334.155,978 519.785,221	32.132
19	334.167,07 519.755,433	20	334.203,741 519.777,83	42.969
21	334.231,426 519.806,982	22	334.232,991 519.808,232	2.003
23	334.288,378 519.814,212	24	334.309,469 519.815,217	21.114

Punct început	X / Y	Punct sfârșit	X / Y	Lungime segment (** (m)
12	334.222,668 519.844,095	13	334.214,906 519.840,592	8.516
14	334.204,22 519.828,561	15	334.197,121 519.820,113	11.035
16	334.190,587 519.806,939	17	334.183,435 519.801,911	8.742
18	334.155,978 519.785,221	19	334.167,07 519.755,433	31.785
20	334.203,741 519.777,83	21	334.231,426 519.806,982	40.204
22	334.232,991 519.808,232	23	334.288,378 519.814,212	55.709
24	334.309,469 519.815,217	1	334.389,945 519.898,497	115.811

\*\* Lungimile segmentelor sunt determinate în planul de proiecție Stereo 70 și sunt rotunjite la 1 milimetru.

\*\*\* Distanța dintre puncte este formată din segmente cumulate ce sunt mai mici decât valoarea 1 milimetru.



**DATE DESPRE IMOBILUL NR. 200141**

Oficiul de Cadastru și Publicitate Imobiliară HUNEDOARA  
Biroul de Cadastru și Publicitate Imobiliară Brad

**A. Partea I. Descrierea imobilului**

TEREN Extravilan

Adresa: Jud. Hunedoara

Nr. Crt	Nr cadastral Nr. topografic	Suprafața* (mp)	Observații / Referințe
A1		3.120	Sector cadastral:11 Teren neimprejmuit;

**B. Partea II. Proprietari și acte**

Inscrieri privitoare la dreptul de proprietate și alte drepturi reale	Referințe
<b>1 / 26/06/2023</b>	
Act Administrativ nr. 47188/77, din 02/09/1997 emis de CJPSDPAT HUNEDOARA;	
B1	A1
Intabulare, drept de PROPRIETATE, dobandit prin Reconstituire, cota actuala 1/1 1) MATEI IOAN	

**C. Partea III. SARCINI .**

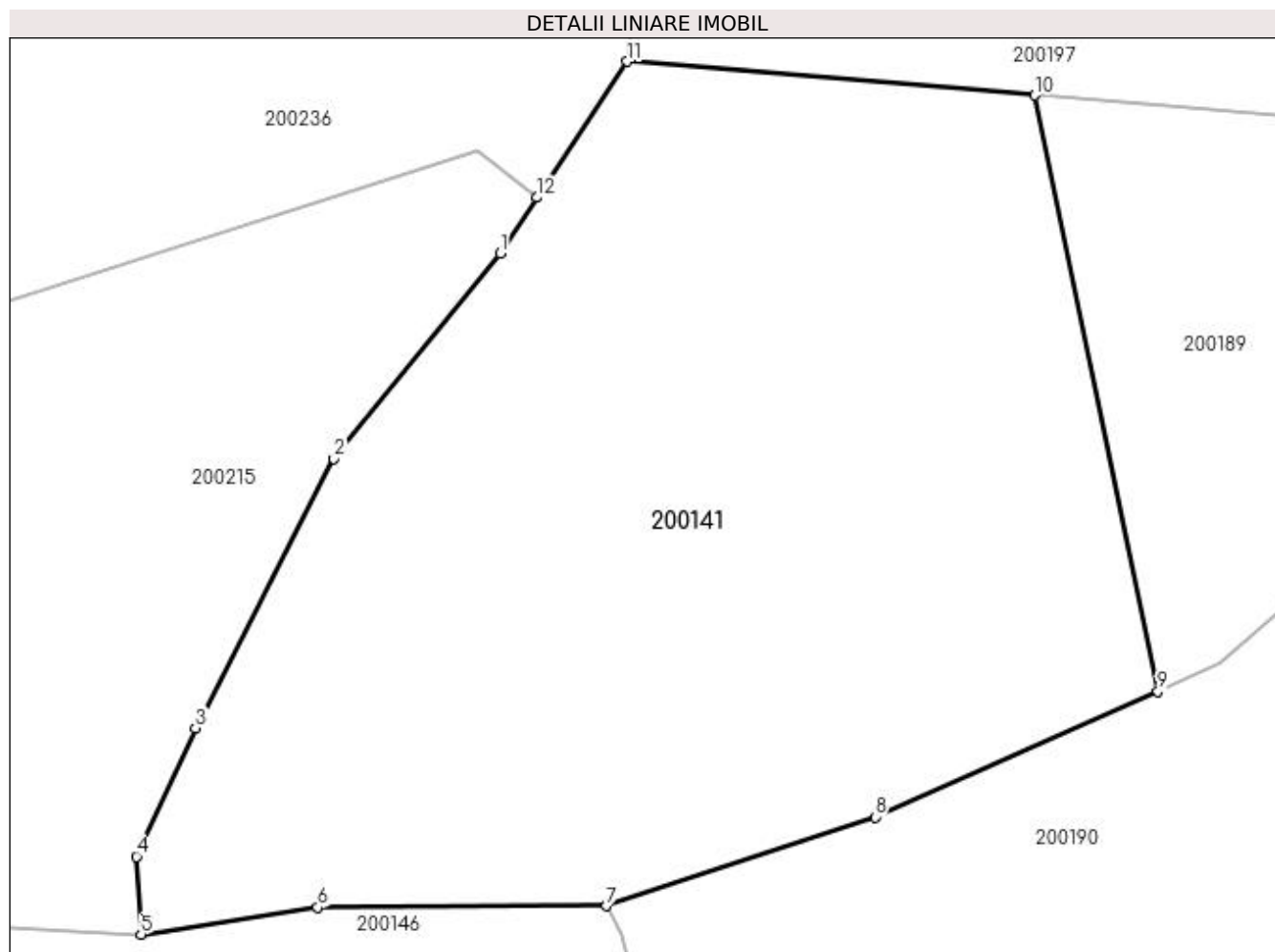
Inscrieri privind dezmembramintele dreptului de proprietate, drepturi reale de garanție și sarcini	Referințe
NU SUNT	

## Anexa Nr. 1 La Partea I

## Teren

Nr cadastral	Suprafața (mp)*	Observații / Referințe
	3.120	

\* Suprafața este determinată în planul de proiecție Stereo 70.



## Date referitoare la teren

Crt	Categorie folosință	Intra vilan	Suprafața (mp)	Tarla	Parcelă	Nr. topo	Observații / Referințe
1	faneata	NU	3.120	5	176/1	-	

## Lungime Segmente

1) Valorile lungimilor segmentelor sunt obținute din proiecție în plan.

Punct început	X / Y	Punct sfârșit	X / Y	Lungime segment (** (m)
1	334.402,966 519.730,663	2	334.390,83 519.715,662	19.295
2	334.390,83 519.715,662	3	334.380,717 519.695,988	22.122
3	334.380,717 519.695,988	4	334.376,409 519.686,606	10.323
4	334.376,409 519.686,606	5	334.376,736 519.680,918	5.698
5	334.376,736 519.680,918	6	334.389,636 519.682,893	13.05

Punct început	X / Y	Punct sfârșit	X / Y	Lungime segment (** (m)
6	334.389,636 519.682,893	7	334.410,747 519.682,989	21.111
7	334.410,747 519.682,989	8	334.430,385 519.689,481	20.683
8	334.430,385 519.689,481	9	334.451,024 519.698,667	22.592
9	334.451,024 519.698,667	10	334.442,032 519.742,184	44.437
10	334.442,032 519.742,184	11	334.412,266 519.744,656	29.868
11	334.412,266 519.744,656	12	334.405,663 519.734,72	11.93
12	334.405,663 519.734,72	1	334.402,966 519.730,663	4.872

\*\* Lungimile segmentelor sunt determinate în planul de proiecție Stereo 70 și sunt rotunjite la 1 milimetru.

\*\*\* Distanța dintre puncte este formată din segmente cumulate ce sunt mai mici decât valoarea 1 milimetru.





**DATE DESPRE IMOBILUL NR. 200142**

Oficiul de Cadastru și Publicitate Imobiliară HUNEDOARA  
Biroul de Cadastru și Publicitate Imobiliară Brad

**A. Partea I. Descrierea imobilului**

TEREN Extravilan

Adresa: Jud. Hunedoara

Nr. Crt	Nr cadastral Nr. topografic	Suprafața* (mp)	Observații / Referințe
A1		1.840	Sector cadastral:11 Teren neimprejmuit;

**B. Partea II. Proprietari și acte**

Inscrieri privitoare la dreptul de proprietate și alte drepturi reale		Referințe
<b>1 / 20/06/2023</b>		
Act Administrativ nr. 47188/77, din 02/09/1997 emis de CJPSDPAT HUNEDOARA;		
B1	Intabulare, drept de PROPRIETATE, dobandit prin Reconstituire, cota actuala 1/1 1) MATEI IOAN	A1

**C. Partea III. SARCINI .**

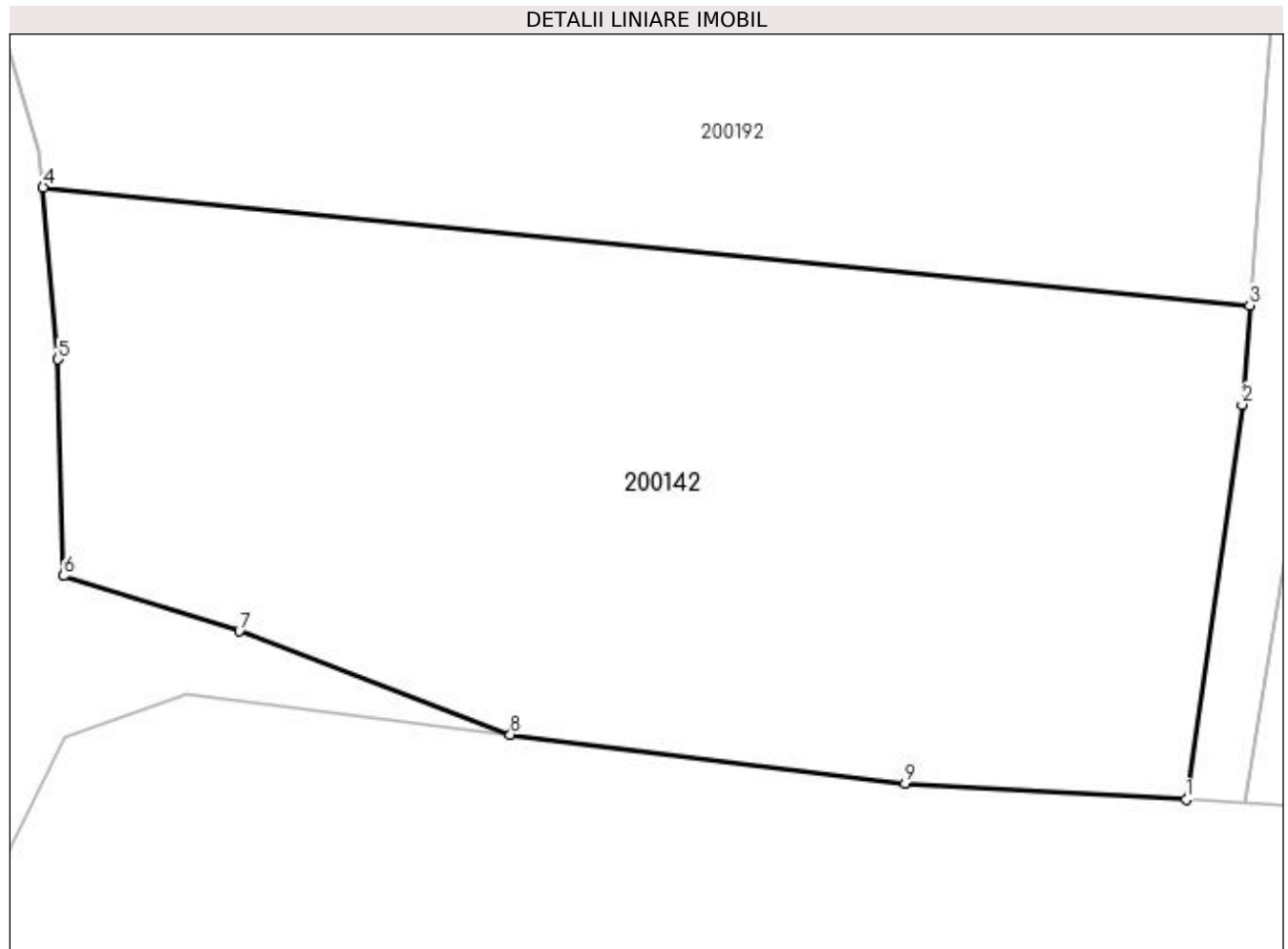
Inscrieri privind dezmembramintele dreptului de proprietate, drepturi reale de garanție și sarcini	Referințe
NU SUNT	

## Anexa Nr. 1 La Partea I

## Teren

Nr cadastral	Suprafața (mp)*	Observații / Referințe
	1.840	

\* Suprafața este determinată în planul de proiecție Stereo 70.



## Date referitoare la teren

Crt	Categorie folosință	Intra vilan	Suprafața (mp)	Tarla	Parcelă	Nr. topo	Observații / Referințe
1	arabil	NU	1.840	19	748/76	-	

## Lungime Segmente

1) Valorile lungimilor segmentelor sunt obținute din proiecție în plan.

Punct început	X / Y	Punct sfârșit	X / Y	Lungime segment (** (m)
1	334.809,612 519.854,449	2	334.812,836 519.877,112	22.891
2	334.812,836 519.877,112	3	334.813,275 519.882,807	5.712
3	334.813,275 519.882,807	4	334.744,007 519.889,578	69.598
4	334.744,007 519.889,578	5	334.744,875 519.879,714	9.901
5	334.744,875 519.879,714	6	334.745,178 519.867,298	12.42

Punct început	X / Y	Punct sfârşit	X / Y	Lungime segment (** (m)
6	334.745,178 519.867,298	7	334.755,274 519.864,122	10.583
7	334.755,274 519.864,122	8	334.770,833 519.858,189	16.652
8	334.770,833 519.858,189	9	334.793,487 519.855,387	22.827
9	334.793,487 519.855,387	1	334.809,612 519.854,449	16.152

\*\* Lungimile segmentelor sunt determinate în planul de proiecție Stereo 70 și sunt rotunjite la 1 milimetru.

\*\*\* Distanța dintre puncte este formată din segmente cumulate ce sunt mai mici decât valoarea 1 milimetru.



**DATE DESPRE IMOBILUL NR. 200143**

Oficiul de Cadastru și Publicitate Imobiliară HUNEDOARA  
Biroul de Cadastru și Publicitate Imobiliară Brad

**A. Partea I. Descrierea imobilului**

TEREN Extravilan

Adresa: Jud. Hunedoara

Nr. Crt	Nr cadastral Nr. topografic	Suprafața* (mp)	Observații / Referințe
A1		1.450	Sector cadastral:11 Teren neimprejmuit;

**B. Partea II. Proprietari și acte**

Inscrieri privitoare la dreptul de proprietate și alte drepturi reale		Referințe
<b>1 / 26/06/2023</b>		
Act Normativ nr. 7, din 13/03/1996 emis de PARLAMENTUL ROMÂNIEI;		
B1	Intabulare, drept de PROPRIETATE, dobândit prin Lege, cota actuala 1/1 1) COMUNA CRIȘCIOR, rezerva comisiei locale de fond funciar, CIF:4468331	A1

**C. Partea III. SARCINI .**

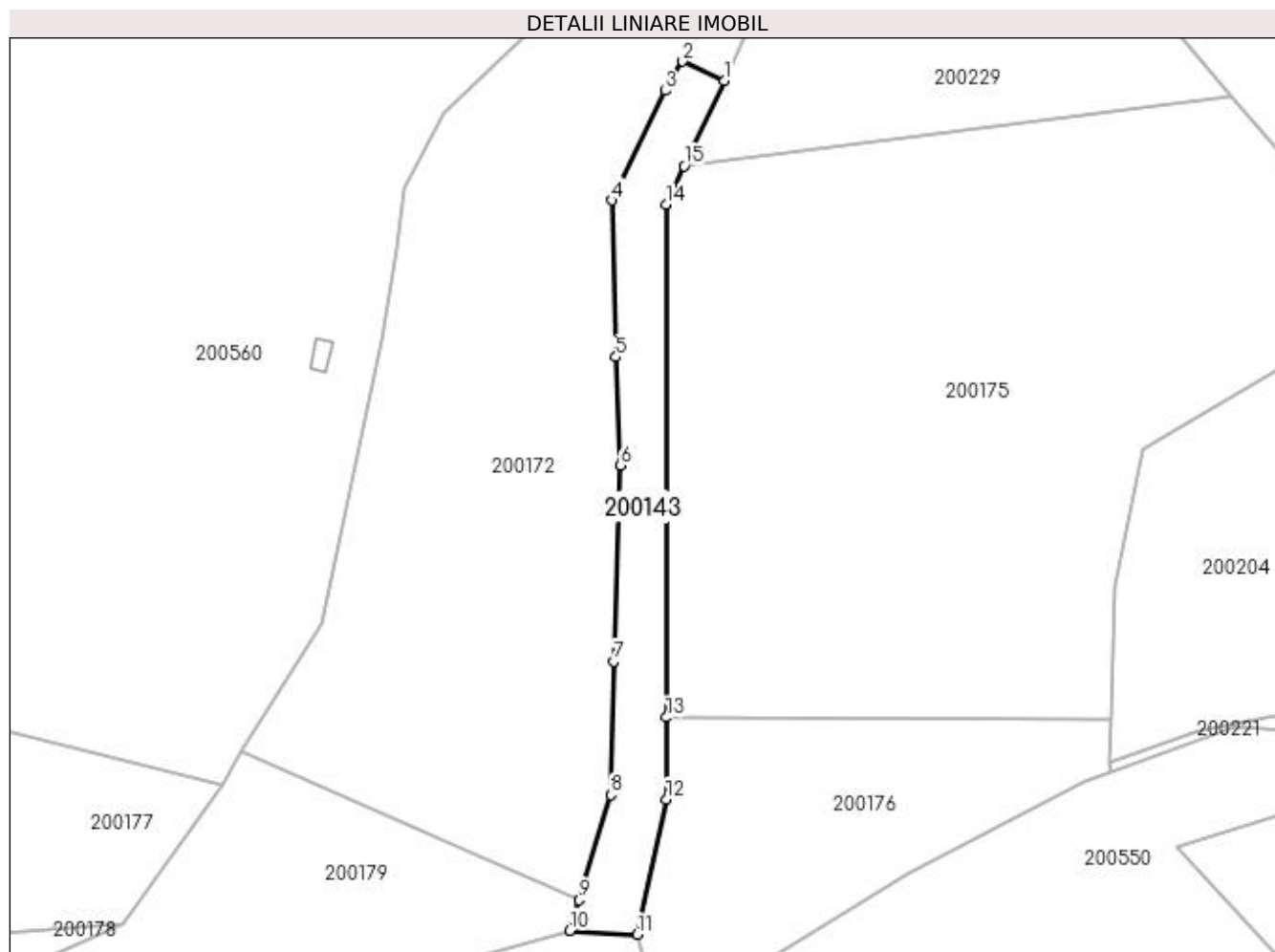
Inscrieri privind dezmembramintele dreptului de proprietate, drepturi reale de garanție și sarcini	Referințe
NU SUNT	

## Anexa Nr. 1 La Partea I

## Teren

Nr cadastral	Suprafața (mp)*	Observații / Referințe
	1.450	

\* Suprafața este determinată în planul de proiecție Stereo 70.



## Date referitoare la teren

Crt	Categorie folosință	Intra vilan	Suprafața (mp)	Tarla	Parcelă	Nr. topo	Observații / Referințe
1	faneata	NU	1.450	-	178	-	

## Lungime Segmente

1) Valorile lungimilor segmentelor sunt obținute din proiecție în plan.

Punct început	X / Y	Punct sfârșit	X / Y	Lungime segment (** (m)
1	334.000,067 519.826,16	2	333.992,668 519.829,57	8.147
2	333.992,668 519.829,57	3	333.989,57 519.824,401	6.026
3	333.989,57 519.824,401	4	333.980,099 519.804,951	21.634
4	333.980,099 519.804,951	5	333.980,821 519.777,135	27.825
5	333.980,821 519.777,135	6	333.981,66 519.757,901	19.252

Punct început	X / Y	Punct sfârșit	X / Y	Lungime segment (** (m)
6	333.981,66 519.757,901	7	333.980,423 519.723,117	34.806
7	333.980,423 519.723,117	8	333.979,894 519.699,424	23.698
8	333.979,894 519.699,424	9	333.974,282 519.680,733	19.515
9	333.974,282 519.680,733	10	333.972,652 519.675,302	5.67
10	333.972,652 519.675,302	11	333.984,63 519.674,658	11.996
11	333.984,63 519.674,658	12	333.989,796 519.698,64	24.531
12	333.989,796 519.698,64	13	333.989,788 519.713,162	14.522
13	333.989,788 519.713,162	14	333.989,741 519.804,189	91.028
14	333.989,741 519.804,189	15	333.992,947 519.811,01	7.537
15	333.992,947 519.811,01	1	334.000,067 519.826,16	16.739

\*\* Lungimile segmentelor sunt determinate în planul de proiecție Stereo 70 și sunt rotunjite la 1 milimetru.

\*\*\* Distanța dintre puncte este formată din segmente cumulate ce sunt mai mici decât valoarea 1 milimetru.





**DATE DESPRE IMOBILUL NR. 200144**

Oficiul de Cadastru și Publicitate Imobiliară HUNEDOARA  
Biroul de Cadastru și Publicitate Imobiliară Brad

**A. Partea I. Descrierea imobilului**

TEREN Extravilan

Adresa: Jud. Hunedoara

Nr. Crt	Nr cadastral Nr. topografic	Suprafața* (mp)	Observații / Referințe
A1		4.110	Sector cadastral:11 Teren neimprejmuit;

**B. Partea II. Proprietari și acte**

Inscrieri privitoare la dreptul de proprietate și alte drepturi reale	Referințe
<b>1 / 23/06/2023</b>	
Act Administrativ nr. 47188/12, din 16/06/1997 emis de CJPSDPAT HUNEDOARA;	
B1	A1
Intabulare, drept de PROPRIETATE, dobandit prin Reconstituire, cota actuala 1/1 1) ALMĂȘAN NICOLAE	

**C. Partea III. SARCINI .**

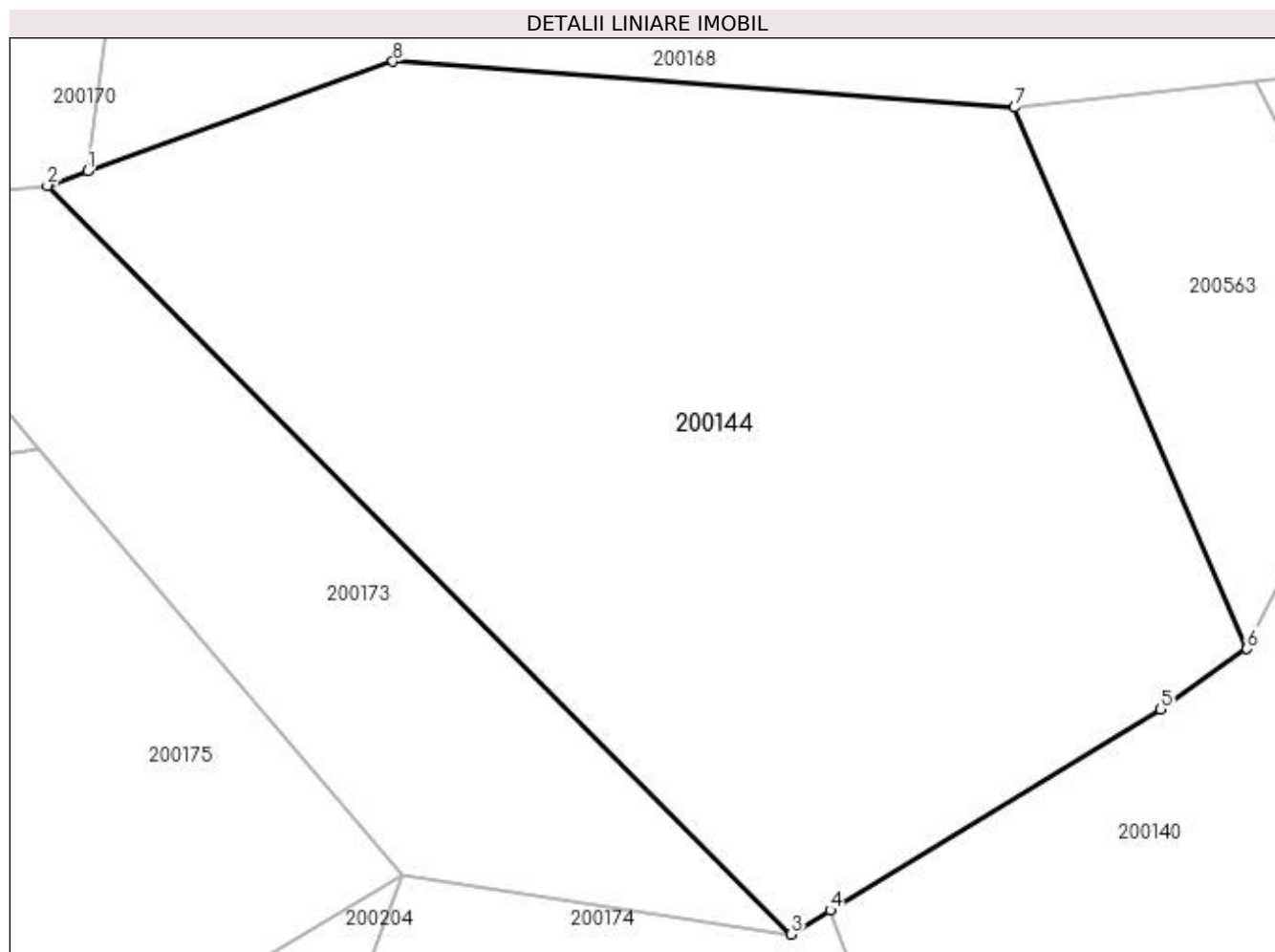
Inscrieri privind dezmembramintele dreptului de proprietate, drepturi reale de garanție și sarcini	Referințe
NU SUNT	

## Anexa Nr. 1 La Partea I

## Teren

Nr cadastral	Suprafața (mp)*	Observații / Referințe
	4.110	

\* Suprafața este determinată în planul de proiecție Stereo 70.



## Date referitoare la teren

Crt	Categorie folosință	Intravilan	Suprafața (mp)	Tarla	Parcelă	Nr. topo	Observații / Referințe
1	pasune	NU	4.110	5	178/2	-	

## Lungime Segmente

1) Valorile lungimilor segmentelor sunt obținute din proiecție în plan.

Punct început	X / Y	Punct sfârșit	X / Y	Lungime segment (** (m)
1	334.094,263 519.846,594	2	334.090,921 519.845,394	3.551
2	334.090,921 519.845,394	3	334.152,694 519.783,224	87.641
3	334.152,694 519.783,224	4	334.155,978 519.785,221	3.844
4	334.155,978 519.785,221	5	334.183,435 519.801,911	32.132
5	334.183,435 519.801,911	6	334.190,587 519.806,939	8.742

Punct început	X / Y	Punct sfârșit	X / Y	Lungime segment (** (m)
6	334.190,587 519.806,939	7	334.171,264 519.851,881	48.92
7	334.171,264 519.851,881	8	334.119,636 519.855,706	51.77
8	334.119,636 519.855,706	1	334.094,263 519.846,594	26.959

\*\* Lungimile segmentelor sunt determinate în planul de proiecție Stereo 70 și sunt rotunjite la 1 milimetru.

\*\*\* Distanța dintre puncte este formată din segmente cumulate ce sunt mai mici decât valoarea 1 milimetru.



**DATE DESPRE IMOBILUL NR. 200145**

Oficiul de Cadastru și Publicitate Imobiliară HUNEDOARA  
Biroul de Cadastru și Publicitate Imobiliară Brad

**A. Partea I. Descrierea imobilului**

TEREN Extravilan

Adresa: Jud. Hunedoara

Nr. Crt	Nr cadastral Nr. topografic	Suprafața* (mp)	Observații / Referințe
A1		3.830	Sector cadastral:11 Teren neimprejmuit;

**B. Partea II. Proprietari și acte**

Inscrieri privitoare la dreptul de proprietate și alte drepturi reale		Referințe
<b>1 / 23/06/2023</b>		
Act Administrativ nr. 47188/12, din 16/06/1997 emis de CJPSDPAT HUNEDOARA;		
B1	Intabulare, drept de PROPRIETATE, dobandit prin Reconstituire, cota actuala 1/1 1) ALMĂȘAN NICOLAE	A1

**C. Partea III. SARCINI .**

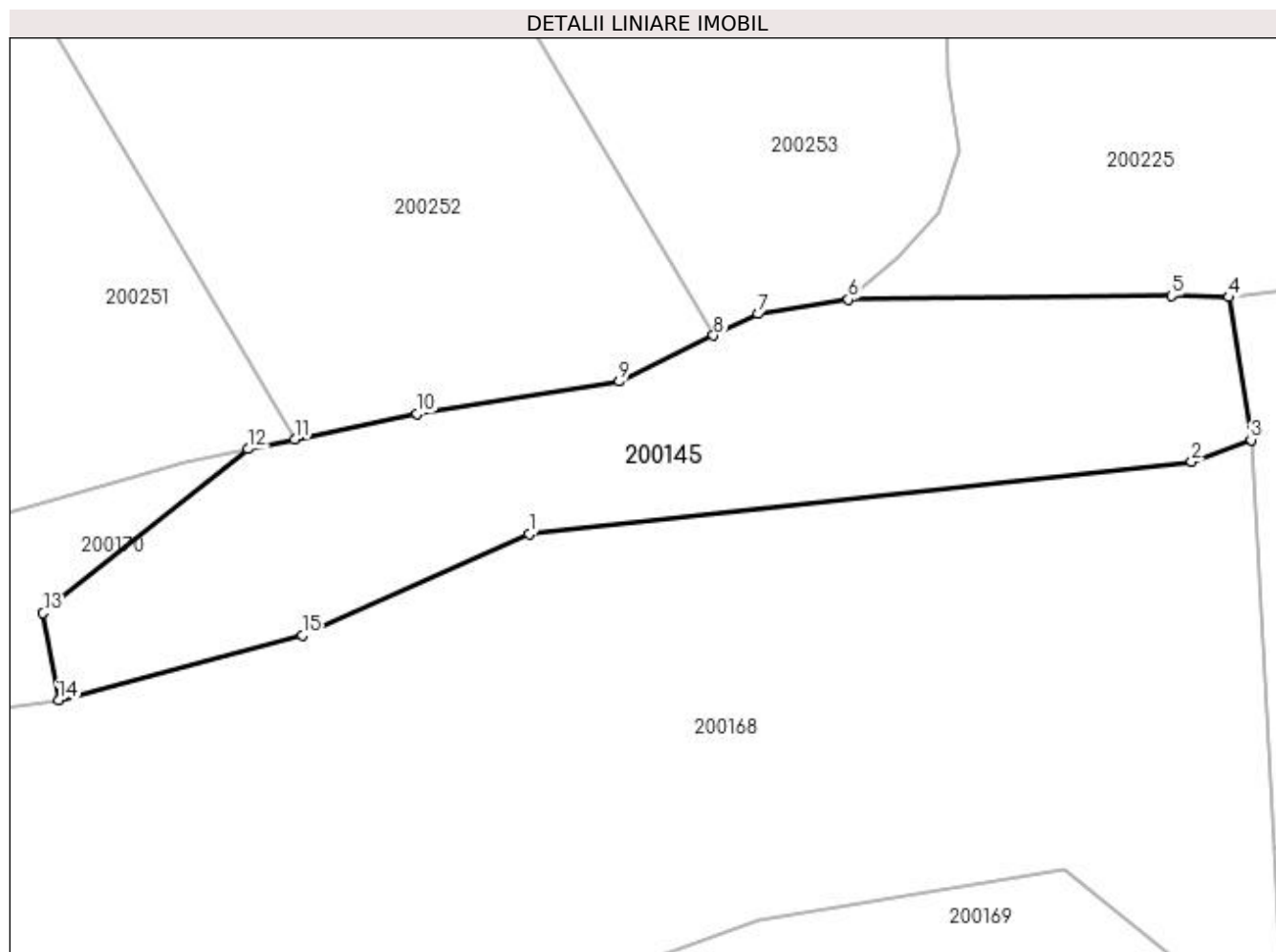
Inscrieri privind dezmembramintele dreptului de proprietate, drepturi reale de garanție și sarcini	Referințe
NU SUNT	

## Anexa Nr. 1 La Partea I

## Teren

Nr cadastral	Suprafața (mp)*	Observații / Referințe
	3.830	

\* Suprafața este determinată în planul de proiecție Stereo 70.



## Date referitoare la teren

Crt	Categorie folosință	Intravilan	Suprafața (mp)	Tarla	Parcelă	Nr. topo	Observații / Referințe
1	pasune	NU	3.830	5	178/5	-	

## Lungime Segmente

1) Valorile lungimilor segmentelor sunt obținute din proiecție în plan.

Punct început	X / Y	Punct sfârșit	X / Y	Lungime segment (** (m)
1	334.192,84 519.916,296	2	334.283,946 519.926,249	91.649
2	334.283,946 519.926,249	3	334.292,123 519.929,253	8.711
3	334.292,123 519.929,253	4	334.289,052 519.948,868	19.854
4	334.289,052 519.948,868	5	334.281,16 519.949,046	7.894
5	334.281,16 519.949,046	6	334.236,721 519.948,523	44.442

Punct început	X / Y	Punct sfârșit	X / Y	Lungime segment (** (m)
6	334.236,721 519.948,523	7	334.224,286 519.946,539	12.593
7	334.224,286 519.946,539	8	334.218,221 519.943,59	6.744
8	334.218,221 519.943,59	9	334.205,237 519.937,278	14.437
9	334.205,237 519.937,278	10	334.177,453 519.932,837	28.137
10	334.177,453 519.932,837	11	334.160,621 519.929,318	17.196
11	334.160,621 519.929,318	12	334.154,239 519.927,984	6.52
12	334.154,239 519.927,984	13	334.126,018 519.905,467	36.103
13	334.126,018 519.905,467	14	334.128,143 519.893,483	12.171
14	334.128,143 519.893,483	15	334.161,63 519.902,352	34.641
15	334.161,63 519.902,352	1	334.192,84 519.916,296	34.183

\*\* Lungimile segmentelor sunt determinate în planul de proiecție Stereo 70 și sunt rotunjite la 1 milimetru.

\*\*\* Distanța dintre puncte este formată din segmente cumulate ce sunt mai mici decât valoarea 1 milimetru.





**DATE DESPRE IMOBILUL NR. 200146**

Oficiul de Cadastru și Publicitate Imobiliară HUNEDOARA  
Biroul de Cadastru și Publicitate Imobiliară Brad

**A. Partea I. Descrierea imobilului**

TEREN Extravilan

Adresa: Jud. Hunedoara

Nr. Crt	Nr cadastral Nr. topografic	Suprafața* (mp)	Observații / Referințe
A1		4.099	Sector cadastral:11 Teren neimprejmuit;

**B. Partea II. Proprietari și acte**

Inscrieri privitoare la dreptul de proprietate și alte drepturi reale		Referințe
<b>1 / 26/06/2023</b>		
Act Administrativ nr. 87362/243, din 17/03/2003 emis de CJPSDPAT HUNEDOARA;		
B1	Intabulare, drept de PROPRIETATE, dobandit prin Reconstituire, cota actuala 1/1 1) SIRBAN MARIA-ANGELINA-AGATA	A1

**C. Partea III. SARCINI .**

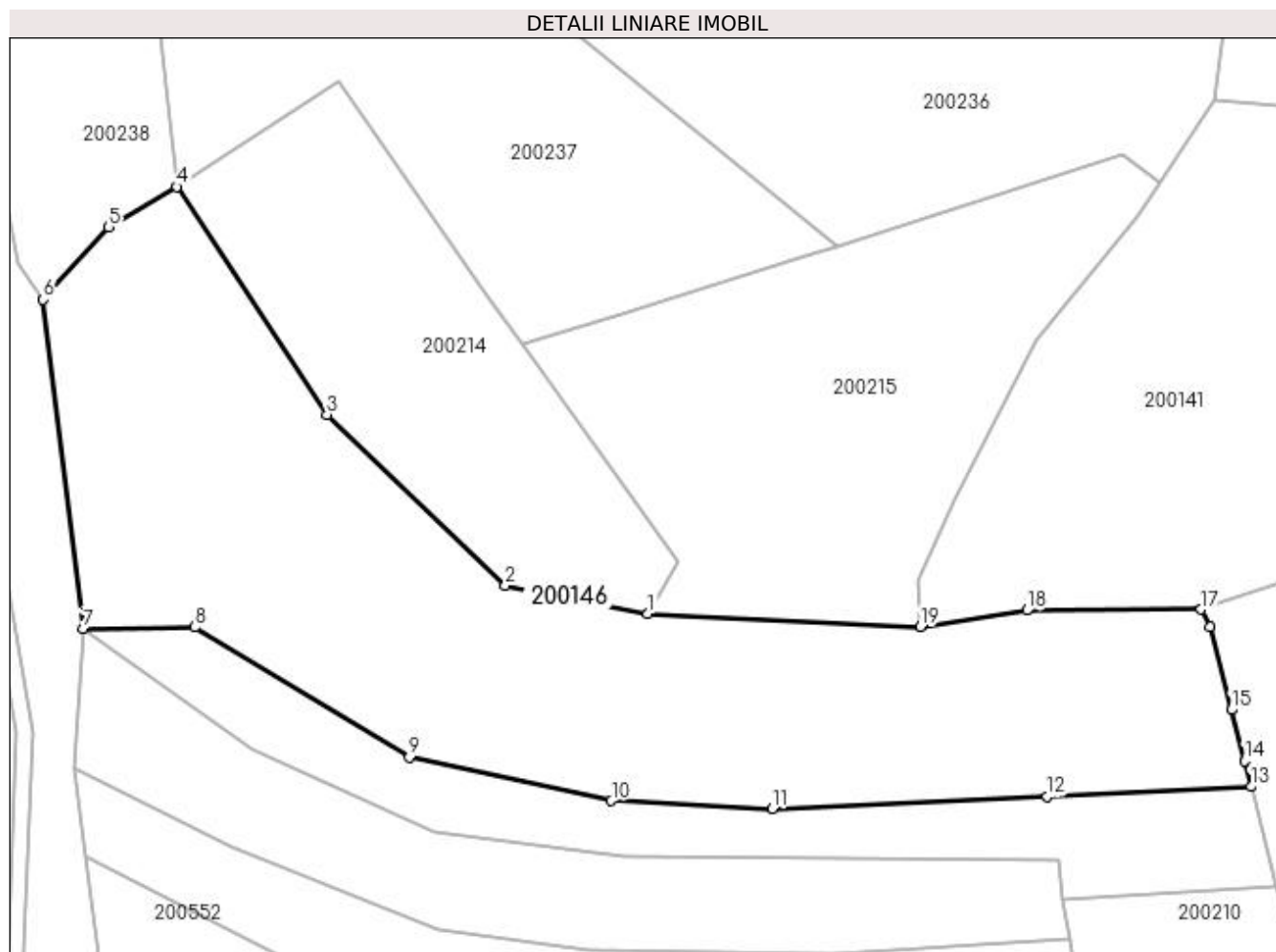
Inscrieri privind dezmembramintele dreptului de proprietate, drepturi reale de garanție și sarcini	Referințe
NU SUNT	

## Anexa Nr. 1 La Partea I

## Teren

Nr cadastral	Suprafața (mp)*	Observații / Referințe
	4.099	

\* Suprafața este determinată în planul de proiecție Stereo 70.



## Date referitoare la teren

Crt	Categorie folosință	Intra vilan	Suprafața (mp)	Tarla	Parcelă	Nr. topo	Observații / Referințe
1	faneata	NU	4.099	5	174/11	-	

## Lungime Segmente

1) Valorile lungimilor segmentelor sunt obținute din proiecție în plan.

Punct început	X / Y	Punct sfârșit	X / Y	Lungime segment (** (m)
1	334.343,72 519.682,45	2	334.326,437 519.685,869	17.618
2	334.326,437 519.685,869	3	334.304,829 519.706,597	29.942
3	334.304,829 519.706,597	4	334.286,644 519.734,185	33.042
4	334.286,644 519.734,185	5	334.278,409 519.729,273	9.589
5	334.278,409 519.729,273	6	334.270,436 519.720,514	11.844

Punct început	X / Y	Punct sfârșit	X / Y	Lungime segment (** (m)
6	334.270,436 519.720,514	7	334.275,271 519.680,65	40.157
7	334.275,271 519.680,65	8	334.288,767 519.680,847	13.497
8	334.288,767 519.680,847	9	334.314,793 519.665,073	30.432
9	334.314,793 519.665,073	10	334.339,284 519.659,827	25.047
10	334.339,284 519.659,827	11	334.358,759 519.658,816	19.502
11	334.358,759 519.658,816	12	334.392,124 519.660,362	33.401
12	334.392,124 519.660,362	13	334.416,803 519.661,534	24.707
13	334.416,803 519.661,534	14	334.415,999 519.664,66	3.229
14	334.415,999 519.664,66	15	334.414,405 519.670,856	6.397
15	334.414,405 519.670,856	16	334.411,82 519.680,905	10.377
16	334.411,82 519.680,905	17	334.410,747 519.682,989	2.344
17	334.410,747 519.682,989	18	334.389,636 519.682,893	21.111
18	334.389,636 519.682,893	19	334.376,736 519.680,918	13.05
19	334.376,736 519.680,918	1	334.343,72 519.682,45	33.052

\*\* Lungimile segmentelor sunt determinate în planul de proiecție Stereo 70 și sunt rotunjite la 1 milimetru.

\*\*\* Distanța dintre puncte este formată din segmente cumulate ce sunt mai mici decât valoarea 1 milimetru.



**DATE DESPRE IMOBILUL NR. 200147**

Oficiul de Cadastru și Publicitate Imobiliară HUNEDOARA  
Biroul de Cadastru și Publicitate Imobiliară Brad

**A. Partea I. Descrierea imobilului**

TEREN Extravilan

Adresa: Jud. Hunedoara

Nr. Crt	Nr cadastral Nr. topografic	Suprafața* (mp)	Observații / Referințe
A1		2.107	Sector cadastral:11 Teren neimprejmuit;

**B. Partea II. Proprietari și acte**

Inscrieri privitoare la dreptul de proprietate și alte drepturi reale	Referințe
<b>1 / 26/06/2023</b>	
Act Administrativ nr. 46169/25, din 31/10/1996 emis de CJPSDPAT HUNEDOARA;	
B1	A1
Intabulare, drept de PROPRIETATE, dobandit prin Reconstituire, cota actuala 1/1 1) OPREA MARIA	

**C. Partea III. SARCINI .**

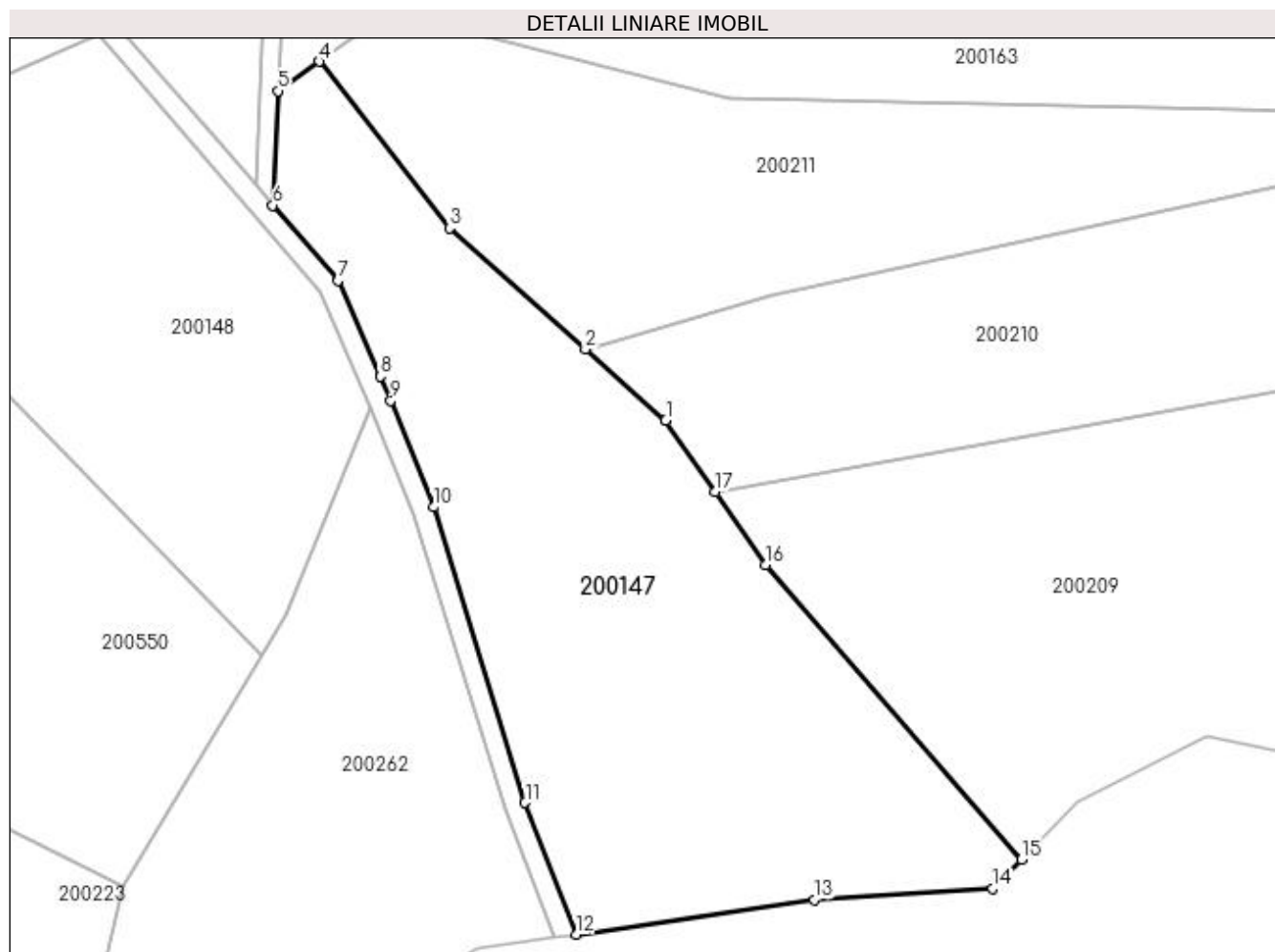
Inscrieri privind dezmembramintele dreptului de proprietate, drepturi reale de garanție și sarcini	Referințe
NU SUNT	

## Anexa Nr. 1 La Partea I

## Teren

Nr cadastral	Suprafața (mp)*	Observații / Referințe
	2.107	

\* Suprafața este determinată în planul de proiecție Stereo 70.



## Date referitoare la teren

Crt	Categorie folosință	Intravilan	Suprafața (mp)	Tarla	Parcelă	Nr. topo	Observații / Referințe
1	pașune	NU	2.107	5	181/1	-	

## Lungime Segmente

1) Valorile lungimilor segmentelor sunt obținute din proiecție în plan.

Punct început	X / Y	Punct sfârșit	X / Y	Lungime segment (** (m)
1	334.303,3 519.578,228	2	334.295,718 519.584,968	10.145
2	334.295,718 519.584,968	3	334.282,89 519.596,371	17.164
3	334.282,89 519.596,371	4	334.270,576 519.612,116	19.988
4	334.270,576 519.612,116	5	334.266,662 519.609,344	4.797
5	334.266,662 519.609,344	6	334.266,193 519.598,539	10.815

Punct început	X / Y	Punct sfârșit	X / Y	Lungime segment (** (m)
6	334.266,193 519.598,539	7	334.272,328 519.591,412	9.403
7	334.272,328 519.591,412	8	334.276,32 519.582,386	9.87
8	334.276,32 519.582,386	9	334.277,329 519.580,104	2.495
9	334.277,329 519.580,104	10	334.281,384 519.570,05	10.841
10	334.281,384 519.570,05	11	334.290,022 519.542,138	29.218
11	334.290,022 519.542,138	12	334.294,877 519.529,7	13.351
12	334.294,877 519.529,7	13	334.317,319 519.532,986	22.682
13	334.317,319 519.532,986	14	334.334,207 519.534,018	16.919
14	334.334,207 519.534,018	15	334.336,904 519.536,775	3.856
15	334.336,904 519.536,775	16	334.312,756 519.564,599	36.841
16	334.312,756 519.564,599	17	334.307,987 519.571,472	8.366
17	334.307,987 519.571,472	1	334.303,3 519.578,228	8.222

\*\* Lungimile segmentelor sunt determinate în planul de proiecție Stereo 70 și sunt rotunjite la 1 milimetru.

\*\*\* Distanța dintre puncte este formată din segmente cumulate ce sunt mai mici decât valoarea 1 milimetru.





**DATE DESPRE IMOBILUL NR. 200148**

Oficiul de Cadastru și Publicitate Imobiliară HUNEDOARA  
Biroul de Cadastru și Publicitate Imobiliară Brad

**A. Partea I. Descrierea imobilului**

TEREN Extravilan

Adresa: Jud. Hunedoara

Nr. Crt	Nr cadastral Nr. topografic	Suprafața* (mp)	Observații / Referințe
A1		1.500	Sector cadastral:11 Teren neimpregmuit;

**B. Partea II. Proprietari și acte**

Inscrieri privitoare la dreptul de proprietate și alte drepturi reale	Referințe
<b>1 / 26/06/2023</b>	
Act Administrativ nr. 87362/27, din 27/11/2002 emis de CJPSDPAT HUNEDOARA;	
B1	A1
Intabulare, drept de PROPRIETATE, dobândit prin Reconstituire, cota actuala 1/1 1) OPREA MARIA	

**C. Partea III. SARCINI .**

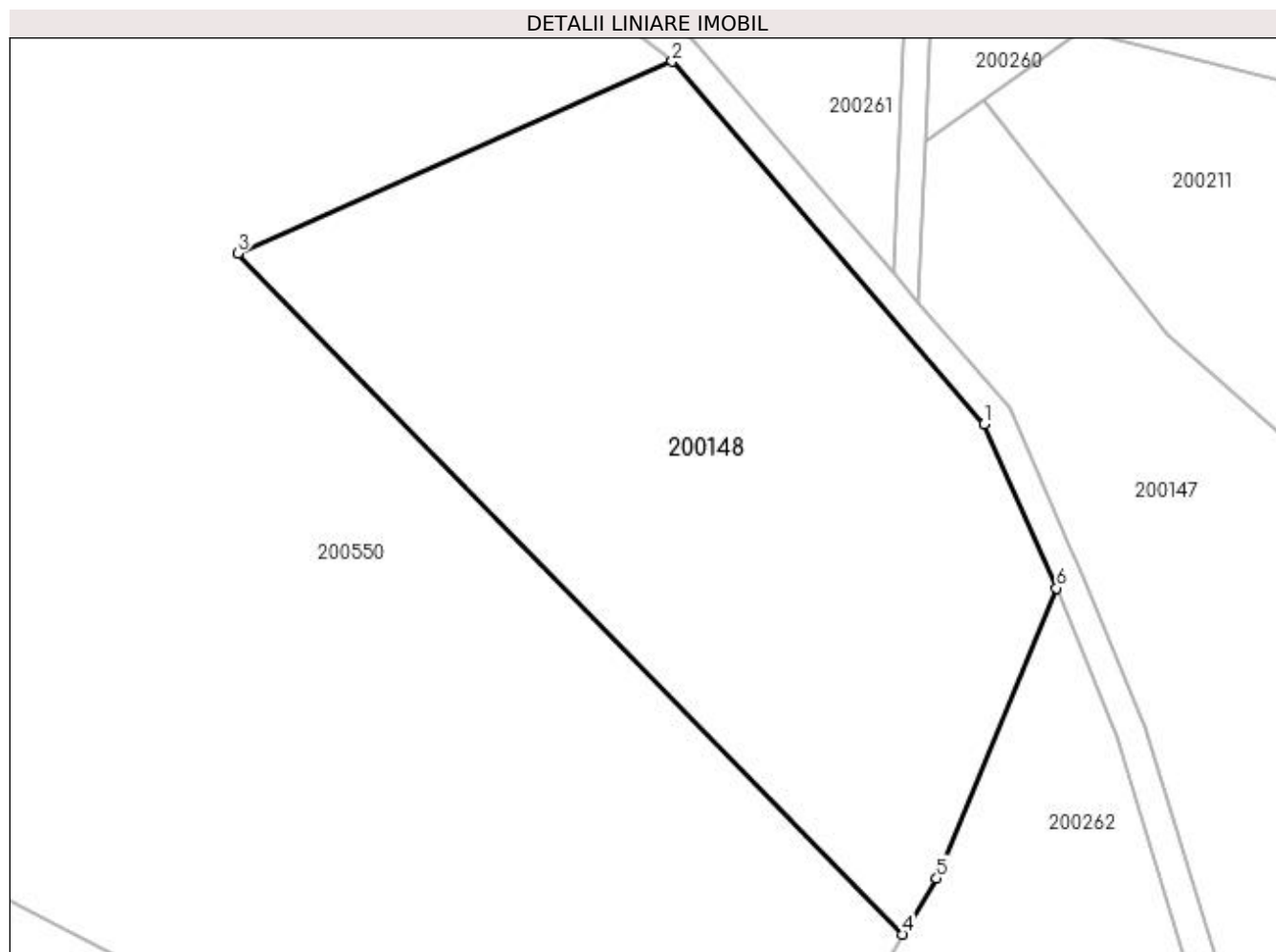
Inscrieri privind dezmembramintele dreptului de proprietate, drepturi reale de garanție și sarcini	Referințe
NU SUNT	

## Anexa Nr. 1 La Partea I

## Teren

Nr cadastral	Suprafața (mp)*	Observații / Referințe
	1.500	

\* Suprafața este determinată în planul de proiecție Stereo 70.



## Date referitoare la teren

Crt	Categorie folosință	Intra vilan	Suprafața (mp)	Tarla	Parcelă	Nr. topo	Observații / Referințe
1	padure	NU	1.500	5,UP II	205/4,UA 183	-	

## Lungime Segmente

1) Valorile lungimilor segmentelor sunt obținute din proiecție în plan.

Punct început	X / Y	Punct sfârșit	X / Y	Lungime segment (** (m)
1	334.270,618 519.590,332	2	334.249,663 519.614,674	32.119
2	334.249,663 519.614,674	3	334.220,49 519.601,781	31.896
3	334.220,49 519.601,781	4	334.265,167 519.556,078	63.912
4	334.265,167 519.556,078	5	334.267,443 519.559,852	4.407
5	334.267,443 519.559,852	6	334.275,487 519.579,326	21.069

Punct început	X / Y	Punct sfârşit	X / Y	Lungime segment (** (m)
6	334.275,487 519.579,326	1	334.270,618 519.590,332	12.035

\*\* Lungimile segmentelor sunt determinate în planul de proiecţie Stereo 70 şi sunt rotunjite la 1 milimetru.

\*\*\* Distanţa dintre puncte este formată din segmente cumulate ce sunt mai mici decât valoarea 1 milimetru.



**DATE DESPRE IMOBILUL NR. 200149**

Oficiul de Cadastru și Publicitate Imobiliară HUNEDOARA  
Biroul de Cadastru și Publicitate Imobiliară Brad

**A. Partea I. Descrierea imobilului**

TEREN Intravilan

Nr. CF vechi:68,70  
Nr. topografic:89 PARTE,82

Adresa: Loc. Zdrapti, Jud. Hunedoara

Nr. Crt	Nr cadastral Nr. topografic	Suprafața* (mp)	Observații / Referințe
A1		3.094	Sector cadastral:11 Teren neimprejmuit; NU S-A PUTUT IDENTIFICA CU CF VECHI

**B. Partea II. Proprietari și acte**

Inscrieri privitoare la dreptul de proprietate și alte drepturi reale		Referințe
<b>1 / 27/06/2023</b>		
Act Administrativ nr. 46169/52, din 12/03/1997 emis de CJPSDPAT HUNEDOARA;		
B1	Intabulare, drept de PROPRIETATE, dobandit prin Reconstituire, cota actuala 1/1 1) ADĂMUȚ ROZALIA	A1

**C. Partea III. SARCINI .**

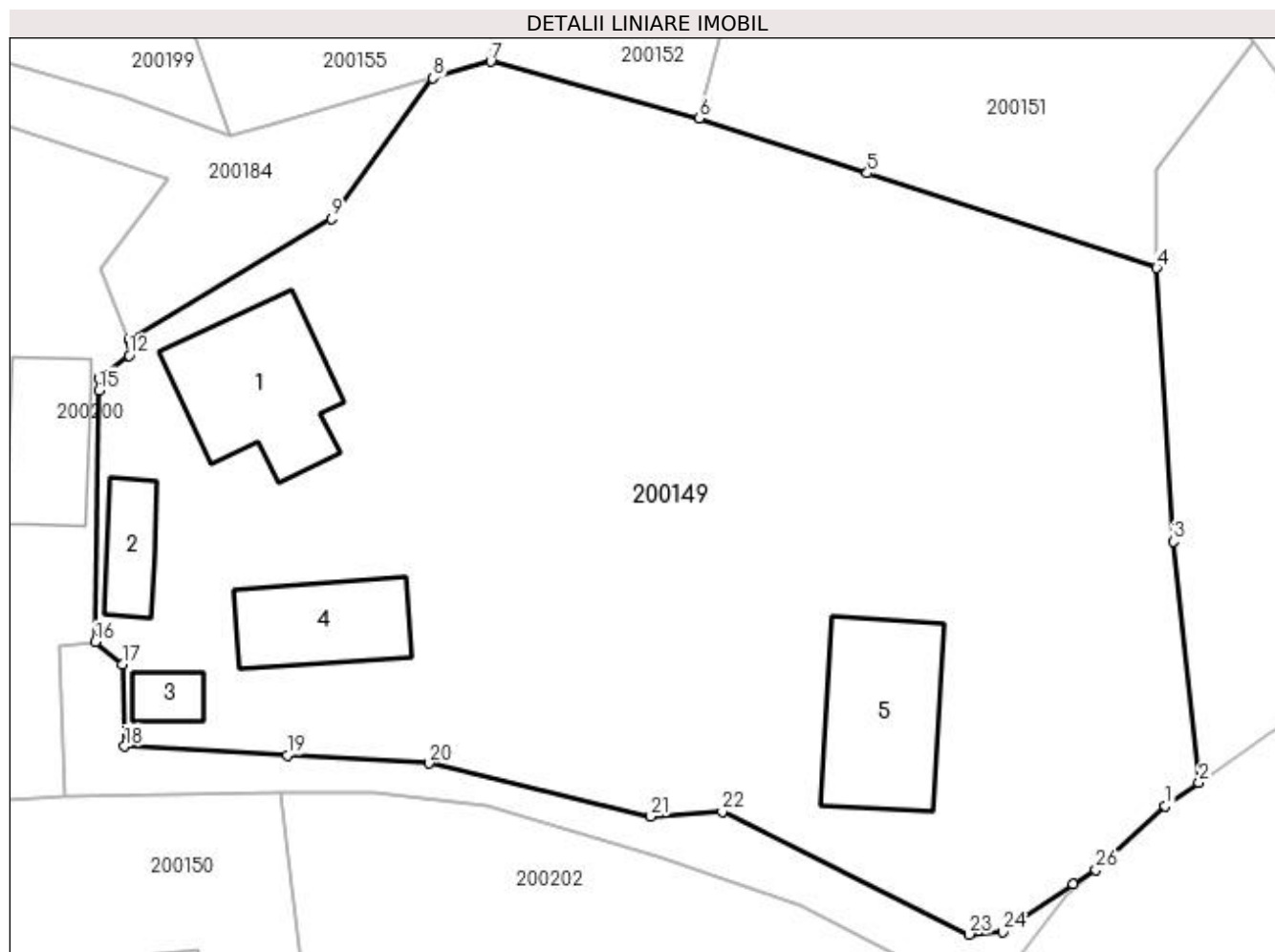
Inscrieri privind dezmembramintele dreptului de proprietate, drepturi reale de garanție și sarcini	Referințe
NU SUNT	

## Anexa Nr. 1 La Partea I

## Teren

Nr cadastral	Suprafața (mp)*	Observații / Referințe
	3.094	NU S-A PUTUT IDENTIFICA CU CF VECHI

\* Suprafața este determinată în planul de proiecție Stereo 70.



## Date referitoare la teren

Crt	Categorie folosință	Intra vilan	Suprafața (mp)	Tarla	Parcelă	Nr. topo	Observații / Referințe
1	faneata	DA	2.094	-	63	-	
2	curți construcții	DA	1.000	-	64	-	

## Date referitoare la construcții

Crt	Număr	Destinație construcție	Supraf. (mp)	Situație juridică	Observații / Referințe
A1.1		construcții de locuințe	97	Fara acte	Nr. niveluri:1; S. construita la sol:97 mp; CASA DE LOCUIT
A1.2		construcții anexa	29	Fara acte	Nr. niveluri:1; S. construita la sol:29 mp; ANEXA
A1.3		construcții anexa	16	Fara acte	Nr. niveluri:1; S. construita la sol:16 mp; ANEXA
A1.4		construcții de locuințe	63	Fara acte	Nr. niveluri:1; S. construita la sol:63 mp; CASA DE LOCUIT
A1.5		construcții anexa	97	Fara acte	Nr. niveluri:1; S. construita la sol:97 mp; ANEXA

## Lungime Segmente

1) Valorile lungimilor segmentelor sunt obținute din proiecție în plan.

Punct început	X / Y	Punct sfârșit	X / Y	Lungime segment (** (m)
1	335.433,91 519.873,77	2	335.436,191 519.875,363	2.782
3	335.434,46 519.891,633	4	335.433,332 519.910,097	18.498
5	335.413,778 519.916,502	6	335.402,433 519.920,206	11.935
7	335.388,357 519.924,037	8	335.384,468 519.922,91	4.049
9	335.377,601 519.913,424	10	335.363,92 519.905,248	15.938
11	335.364,048 519.904,935	12	335.363,949 519.904,199	0.743
13	335.361,981 519.902,69	14	335.361,915 519.902,639	0.083
15	335.361,903 519.901,848	16	335.361,646 519.884,851	16.999
17	335.363,471 519.883,349	18	335.363,624 519.877,814	5.537
19	335.374,621 519.877,221	20	335.384,169 519.876,662	9.564
21	335.399,164 519.873,087	22	335.404,006 519.873,404	4.852
23	335.420,674 519.865,118	24	335.422,947 519.865,278	2.279
25	335.427,702 519.868,513	26	335.429,239 519.869,477	1.814

Punct început	X / Y	Punct sfârșit	X / Y	Lungime segment (** (m)
2	335.436,191 519.875,363	3	335.434,46 519.891,633	16.362
4	335.433,332 519.910,097	5	335.413,778 519.916,502	20.576
6	335.402,433 519.920,206	7	335.388,357 519.924,037	14.588
8	335.384,468 519.922,91	9	335.377,601 519.913,424	11.711
10	335.363,92 519.905,248	11	335.364,048 519.904,935	0.339
12	335.363,949 519.904,199	13	335.361,981 519.902,69	2.48
14	335.361,915 519.902,639	15	335.361,903 519.901,848	0.791
16	335.361,646 519.884,851	17	335.363,471 519.883,349	2.363
18	335.363,624 519.877,814	19	335.374,621 519.877,221	11.014
20	335.384,169 519.876,662	21	335.399,164 519.873,087	15.415
22	335.404,006 519.873,404	23	335.420,674 519.865,118	18.614
24	335.422,947 519.865,278	25	335.427,702 519.868,513	5.751
26	335.429,239 519.869,477	1	335.433,91 519.873,77	6.344

\*\* Lungimile segmentelor sunt determinate în planul de proiecție Stereo 70 și sunt rotunjite la 1 milimetru.

\*\*\* Distanța dintre puncte este formată din segmente cumulate ce sunt mai mici decât valoarea 1 milimetru.





**DATE DESPRE IMOBILUL NR. 200150**

Oficiul de Cadastru și Publicitate Imobiliară HUNEDOARA  
Biroul de Cadastru și Publicitate Imobiliară Brad

**A. Partea I. Descrierea imobilului**

TEREN Intravilan

Adresa: Loc. Zdrapti, Jud. Hunedoara

Nr. Crt	Nr cadastral Nr. topografic	Suprafața* (mp)	Observații / Referințe
A1		1.580	Sector cadastral:11 Teren neimprejmuit; NU S-A PUTUT IDENTIFICA CU CF VECHI

**B. Partea II. Proprietari și acte**

Inscrieri privitoare la dreptul de proprietate și alte drepturi reale		Referințe
<b>1 / 29/06/2023</b>		
Act Administrativ nr. 47188/10, din 12/06/1997 emis de CJPSDPAT HUNEDOARA;		
B1	Intabulare, drept de PROPRIETATE, dobandit prin Reconstituire, cota actuala 1/1 1) PAVEL MARTA	A1

**C. Partea III. SARCINI .**

Inscrieri privind dezmembramintele dreptului de proprietate, drepturi reale de garanție și sarcini	Referințe
NU SUNT	

## Anexa Nr. 1 La Partea I

## Teren

Nr cadastral	Suprafața (mp)*	Observații / Referințe
	1.580	NU S-A PUTUT IDENTIFICA CU CF VECHI

\* Suprafața este determinată în planul de proiecție Stereo 70.



## Date referitoare la teren

Crt	Categorie folosință	Intra vilan	Suprafața (mp)	Tarla	Parcelă	Nr. topo	Observații / Referințe
1	curți constructii	DA	1.580	-	69	-	

## Date referitoare la construcții

Crt	Număr	Destinație construcție	Supraf. (mp)	Situație juridică	Observații / Referințe
A1.1		construcții de locuințe	76	Fara acte	Nr. niveluri:1; S. construita la sol:76 mp; CASA DE LOCUIT
A1.2		construcții anexa	44	Fara acte	Nr. niveluri:1; S. construita la sol:44 mp; ANEXA
A1.3		construcții anexa	78	Fara acte	Nr. niveluri:1; S. construita la sol:78 mp; ANEXA

## Lungime Segmente

1) Valorile lungimilor segmentelor sunt obținute din proiecție în plan.

Punct început	X / Y	Punct sfârșit	X / Y	Lungime segment (** (m)
1	335.374,221 519.874,738	2	335.359,563 519.874,488	14.66
2	335.359,563 519.874,488	3	335.336,193 519.873,016	23.416

Punct început	X / Y	Punct sfârșit	X / Y	Lungime segment (** (m)
3	335.336,193 519.873,016	4	335.319,1 519.872,73	17.095
4	335.319,1 519.872,73	5	335.320,059 519.840,701	32.043
5	335.320,059 519.840,701	6	335.322,893 519.841,21	2.88
6	335.322,893 519.841,21	7	335.352,584 519.843,418	29.773
7	335.352,584 519.843,418	8	335.362,114 519.849,828	11.486
8	335.362,114 519.849,828	9	335.376,384 519.855,705	15.432
9	335.376,384 519.855,705	1	335.374,221 519.874,738	19.156

\*\* Lungimile segmentelor sunt determinate în planul de proiecție Stereo 70 și sunt rotunjite la 1 milimetru.

\*\*\* Distanța dintre puncte este formată din segmente cumulate ce sunt mai mici decât valoarea 1 milimetru.



**DATE DESPRE IMOBILUL NR. 200151**

Oficiul de Cadastru și Publicitate Imobiliară HUNEDOARA  
Biroul de Cadastru și Publicitate Imobiliară Brad

**A. Partea I. Descrierea imobilului**

TEREN Intravilan

Nr. CF vechi:19N

Adresa: Loc. Zdrapti, Jud. Hunedoara

Nr. Crt	Nr cadastral Nr. topografic	Suprafața* (mp)	Observații / Referințe
A1	61276	1.083	Sector cadastral:11 Teren neimpregmuit;

**Construcții**

Crt	Nr cadastral Nr. topografic	Adresa	Observații / Referințe
A1.1	61276-C1	Loc. Zdrapti, Jud. Hunedoara	Nr. niveluri:1; S. construita la sol:201 mp; casa de locuit
A1.2	61276-C2	Loc. Zdrapti, Jud. Hunedoara	Nr. niveluri:1; S. construita la sol:15 mp; anexa

**B. Partea II. Proprietari și acte**

Inscrieri privitoare la dreptul de proprietate și alte drepturi reale		Referințe
<b>426 / 15/03/2002</b>		
Act Notarial nr. 52/2002, din 14/03/2002 emis de Poenar Viorica;		
B2	Intabulare, drept de PROPRIETATE, dobandit prin Succesiune, cota actuala 1/1 1) <b>VÎRDEA MARIA</b> <i>OBSERVATII: (provenita din conversia CF 19N)</i>	A1
Act Notarial nr. 52/2002, din 15/03/2002 emis de Poenar Viorica;		
B4	Intabulare, drept de PROPRIETATE, dobandit prin Succesiune, cota actuala 3/8 1) <b>VÎRDEA MARIA</b>	A1.1, A1.2
<b>11330 / 23/04/2015</b>		
Act Notarial nr. 8, din 22/04/2015 emis de PADURARIU IOANA-TEODORA;		
B5	Intabulare, drept de PROPRIETATE, dobandit prin Succesiune, cota actuala 5/8 1) <b>VÎRDEA MARIA...</b> , bun propriu	A1.1, A1.2

**C. Partea III. SARCINI .**

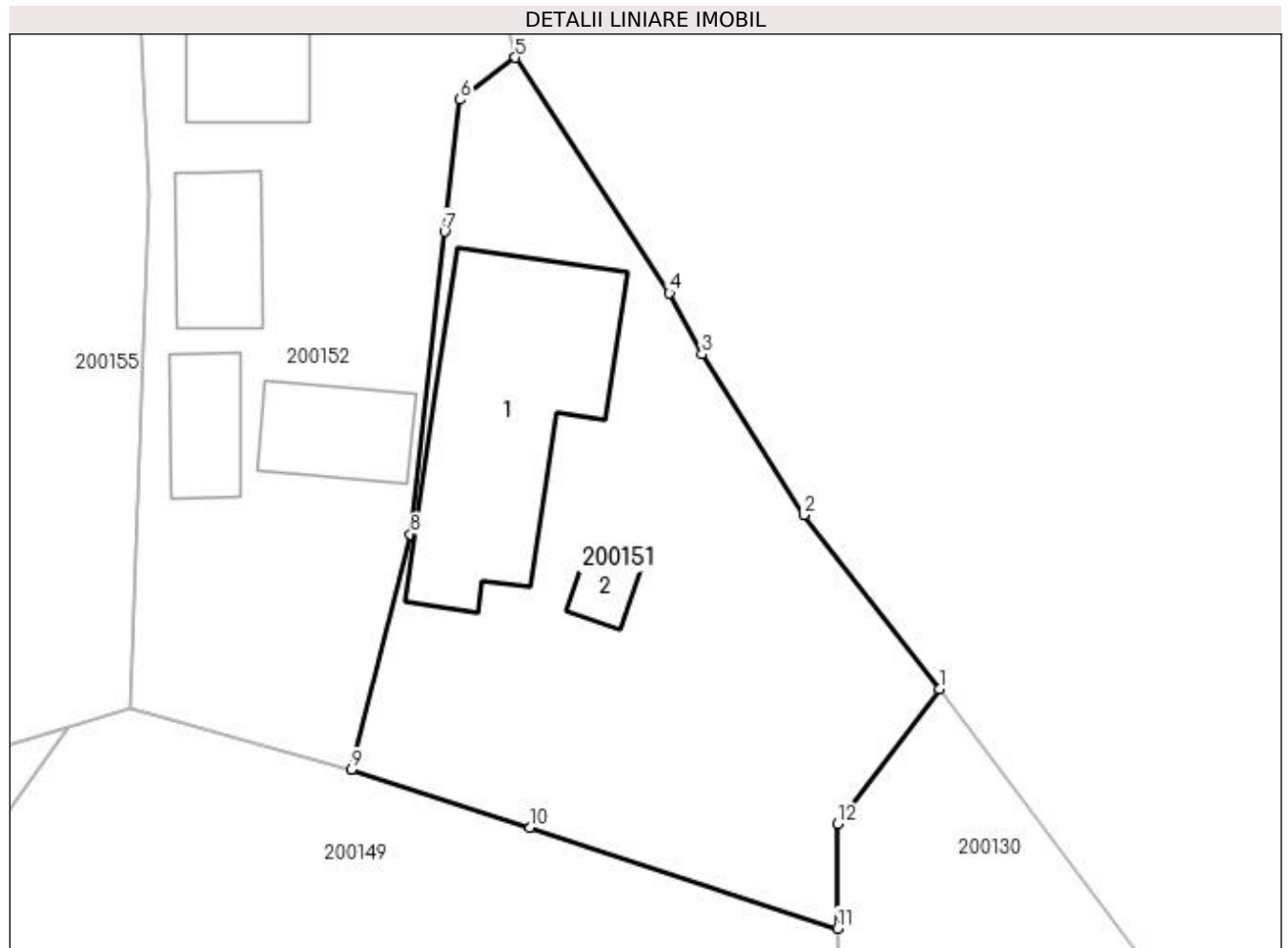
Inscrieri privind dezmembramintele dreptului de proprietate, drepturi reale de garanție și sarcini	Referințe
NU SUNT	

## Anexa Nr. 1 La Partea I

## Teren

Nr cadastral	Suprafața (mp)*	Observații / Referințe
61276	1.083	

\* Suprafața este determinată în planul de proiecție Stereo 70.



## Date referitoare la teren

Crt	Categorie folosință	Intra vilan	Suprafața (mp)	Tarla	Parcelă	Nr. topo	Observații / Referințe
1	curți constructii	DA	1.083	-	61	-	

## Date referitoare la construcții

Crt	Număr	Destinație construcție	Supraf. (mp)	Situație juridică	Observații / Referințe
A1.1	61276-C1	construcții de locuințe	201	Cu acte	Nr. niveluri:1; S. construita la sol:201 mp; casa de locuit
A1.2	61276-C2	construcții anexa	15	Cu acte	Nr. niveluri:1; S. construita la sol:15 mp; anexa

## Lungime Segmente

1) Valorile lungimilor segmentelor sunt obținute din proiecție în plan.

Punct început	X / Y	Punct sfârșit	X / Y	Lungime segment (** (m)
1	335.439,83 519.925,33	2	335.431,208 519.936,385	14.02
2	335.431,208 519.936,385	3	335.424,729 519.946,615	12.109
3	335.424,729 519.946,615	4	335.422,654 519.950,481	4.388

Punct început	X / Y	Punct sfârșit	X / Y	Lungime segment (** (m)
4	335.422,654 519.950,481	5	335.412,858 519.965,468	17.905
5	335.412,858 519.965,468	6	335.409,337 519.962,782	4.429
6	335.409,337 519.962,782	7	335.408,345 519.954,405	8.436
7	335.408,345 519.954,405	8	335.406,192 519.935,163	19.362
8	335.406,192 519.935,163	9	335.402,433 519.920,206	15.422
9	335.402,433 519.920,206	10	335.413,778 519.916,502	11.935
10	335.413,778 519.916,502	11	335.433,332 519.910,097	20.576
11	335.433,332 519.910,097	12	335.433,347 519.916,739	6.642
12	335.433,347 519.916,739	1	335.439,83 519.925,33	10.763

\*\* Lungimile segmentelor sunt determinate în planul de proiecție Stereo 70 și sunt rotunjite la 1 milimetru.

\*\*\* Distanța dintre puncte este formată din segmente cumulate ce sunt mai mici decât valoarea 1 milimetru.





**DATE DESPRE IMOBILUL NR. 200152**

Oficiul de Cadastru și Publicitate Imobiliară HUNEDOARA  
Biroul de Cadastru și Publicitate Imobiliară Brad

**A. Partea I. Descrierea imobilului**

TEREN Intravilan

Nr. CF vechi:66 ZDRAPTI  
Nr. topografic:PARTE 80/b

Adresa: Loc. Zdrapti, Jud. Hunedoara

Nr. Crt	Nr cadastral Nr. topografic	Suprafața* (mp)	Observații / Referințe
A1		982	Sector cadastral:11 Teren imprejmuit; NU S-A PUTUT IDENTIFICA CU CF VECHI

**B. Partea II. Proprietari și acte**

Inscrieri privitoare la dreptul de proprietate și alte drepturi reale		Referințe
<b>1 / 27/06/2023</b>		
Act Administrativ nr. 47188/46, din 01/08/1997 emis de CJPSDPAT HUNEDOARA;		
B1	Intabulare, drept de PROPRIETATE, dobandit prin Reconstituire, cota actuala 1/1 1) RUDA NICOLAE	A1

**C. Partea III. SARCINI .**

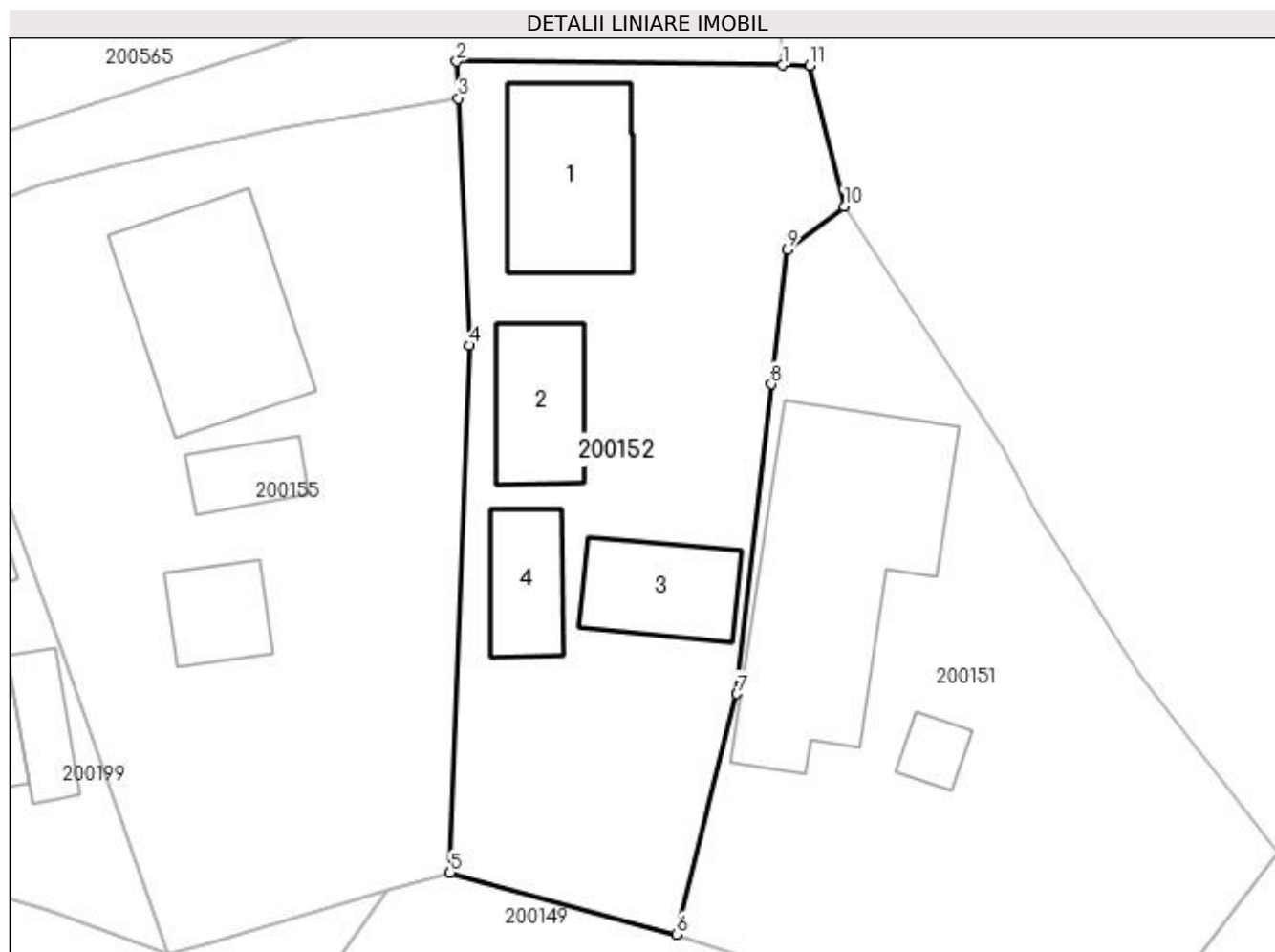
Inscrieri privind dezmembramintele dreptului de proprietate, drepturi reale de garanție și sarcini	Referințe
NU SUNT	

## Anexa Nr. 1 La Partea I

## Teren

Nr cadastral	Suprafața (mp)*	Observații / Referințe
	982	NU S-A PUTUT IDENTIFICA CU CF VECHI

\* Suprafața este determinată în planul de proiecție Stereo 70.



## Date referitoare la teren

Crt	Categorie folosință	Intravilan	Suprafața (mp)	Tarla	Parcelă	Nr. topo	Observații / Referințe
1	curți constructii	DA	982	-	60	-	

## Date referitoare la construcții

Crt	Număr	Destinație construcție	Supraf. (mp)	Situație juridică	Observații / Referințe
A1.1		construcții de locuințe	93	Fara acte	Nr. niveluri:1; S. construita la sol:93 mp; CASA DE LOCUIT
A1.2		construcții de locuințe	55	Fara acte	Nr. niveluri:1; S. construita la sol:55 mp; CASA DE LOCUIT
A1.3		construcții de locuințe	55	Fara acte	Nr. niveluri:1; S. construita la sol:55 mp; CASA DE LOCUIT
A1.4		construcții anexa	41	Fara acte	Nr. niveluri:1; S. construita la sol:41 mp; ANEXA

## Lungime Segmente

1) Valorile lungimilor segmentelor sunt obținute din proiecție în plan.

Punct început	X / Y	Punct sfârșit	X / Y	Lungime segment (** (m))
1	335.409,059 519.974,234	2	335.388,756 519.974,471	20.305

Punct început	X / Y	Punct sfârșit	X / Y	Lungime segment (** (m)
2	335.388,756 519.974,471	3	335.388,862 519.972,176	2.297
3	335.388,862 519.972,176	4	335.389,574 519.956,809	15.383
4	335.389,574 519.956,809	5	335.388,357 519.924,037	32.795
5	335.388,357 519.924,037	6	335.402,433 519.920,206	14.588
6	335.402,433 519.920,206	7	335.406,192 519.935,163	15.422
7	335.406,192 519.935,163	8	335.408,345 519.954,405	19.362
8	335.408,345 519.954,405	9	335.409,337 519.962,782	8.436
9	335.409,337 519.962,782	10	335.412,858 519.965,468	4.429
10	335.412,858 519.965,468	11	335.410,74 519.974,214	8.999
11	335.410,74 519.974,214	1	335.409,059 519.974,234	1.681

\*\* Lungimile segmentelor sunt determinate în planul de proiecție Stereo 70 și sunt rotunjite la 1 milimetru.

\*\*\* Distanța dintre puncte este formată din segmente cumulate ce sunt mai mici decât valoarea 1 milimetru.



**DATE DESPRE IMOBILUL NR. 200153**

Oficiul de Cadastru și Publicitate Imobiliară HUNEDOARA  
Biroul de Cadastru și Publicitate Imobiliară Brad

**A. Partea I. Descrierea imobilului**

TEREN Intravilan

Nr. CF vechi:63 ZDRAPTI  
Nr. topografic:75

Adresa: Loc. Zdrapti, Jud. Hunedoara

Nr. Crt	Nr cadastral Nr. topografic	Suprafața* (mp)	Observații / Referințe
A1		343	Sector cadastral:11 Teren neimprejmuit; NU S-A PUTUT IDENTIFICA CU CF VECHI.

**B. Partea II. Proprietari și acte**

Inscrieri privitoare la dreptul de proprietate și alte drepturi reale		Referințe
<b>1 / 29/06/2023</b>		
Act Normativ nr. 7, din 13/03/1996 emis de PARLAMENTUL ROMÂNIEI;		
B1	Inscrierea provizorie, drept de PROPRIETATE, dobandit prin Lege, cota actuala 1/1 1) COMUNA CRÎȘCIOR, REZERVA COMISIEI LOCALE DE FOND FUNCJAR, CIF:4468331, PROPRIETAR NEIDENTIFICAT	A1

**C. Partea III. SARCINI .**

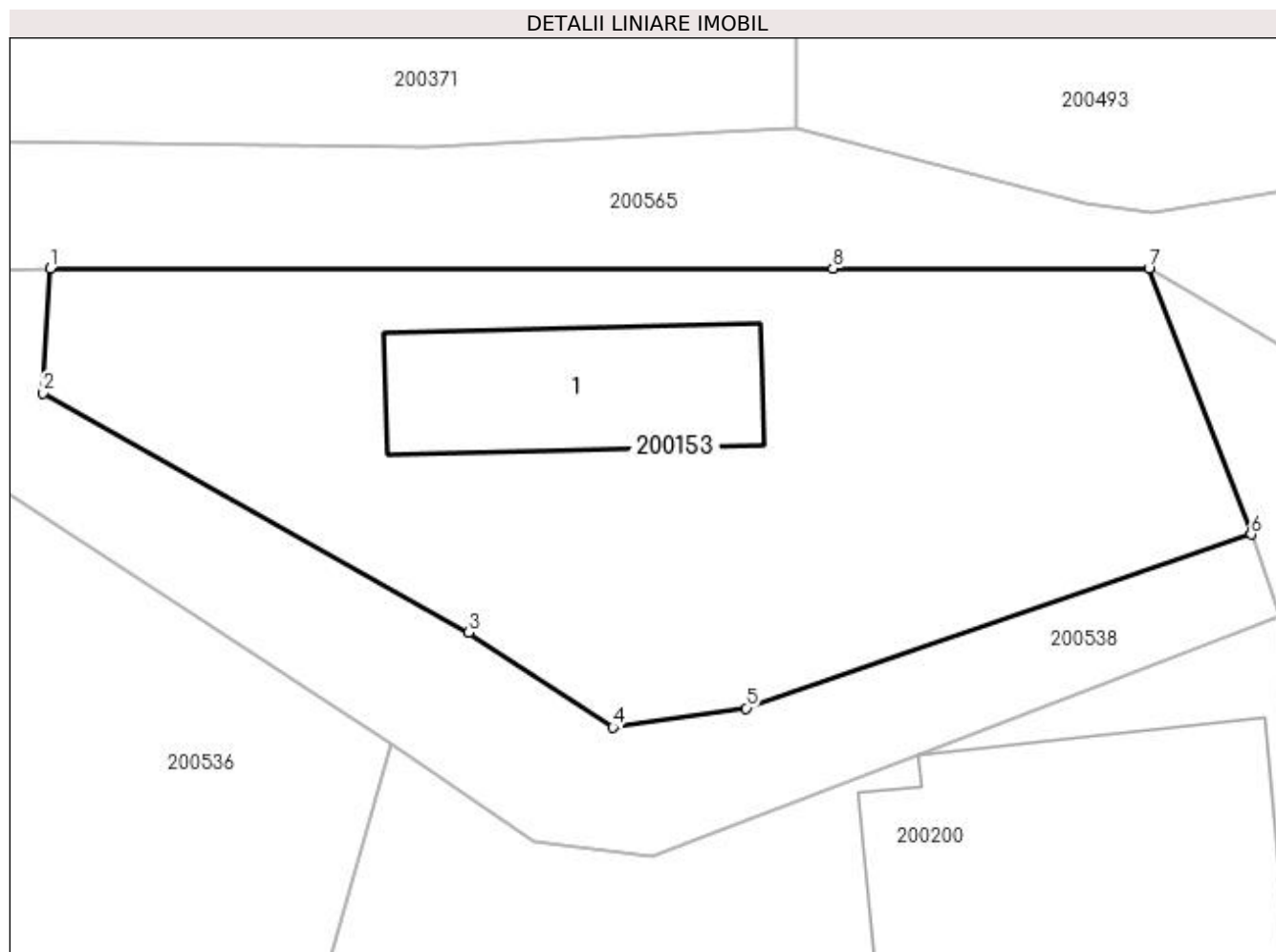
Inscrieri privind dezmembramintele dreptului de proprietate, drepturi reale de garanție și sarcini	Referințe
NU SUNT	

## Anexa Nr. 1 La Partea I

## Teren

Nr cadastral	Suprafața (mp)*	Observații / Referințe
	343	NU S-A PUTUT IDENTIFICA CU CF VECHI.

\* Suprafața este determinată în planul de proiecție Stereo 70.



## Date referitoare la teren

Crt	Categorie folosință	Intra vilan	Suprafața (mp)	Tarla	Parcelă	Nr. topo	Observații / Referințe
1	curți constructii	DA	343	-	-	-	

## Date referitoare la construcții

Crt	Număr	Destinație construcție	Supraf. (mp)	Situație juridică	Observații / Referințe
A1.1		construcții de locuințe	41	Fara acte	Nr. niveluri:1; S. construita la sol:41 mp; CASA DE LOCUIT

## Lungime Segmente

1) Valorile lungimilor segmentelor sunt obținute din proiecție în plan.

Punct început	X / Y	Punct sfârșit	X / Y	Lungime segment (** (m)
1	335.268,059 519.958,19	2	335.267,853 519.954,486	3.71
2	335.267,853 519.954,486	3	335.280,515 519.947,361	14.529
3	335.280,515 519.947,361	4	335.284,804 519.944,542	5.132
4	335.284,804 519.944,542	5	335.288,774 519.945,113	4.011

Punct început	X / Y	Punct sfârşit	X / Y	Lungime segment (** (m)
5	335.288,774 519.945,113	6	335.303,788 519.950,279	15.878
6	335.303,788 519.950,279	7	335.300,743 519.958,19	8.477
7	335.300,743 519.958,19	8	335.291,35 519.958,19	9.393
8	335.291,35 519.958,19	1	335.268,059 519.958,19	23.291

\*\* Lungimile segmentelor sunt determinate în planul de proiecție Stereo 70 și sunt rotunjite la 1 milimetru.

\*\*\* Distanța dintre puncte este formată din segmente cumulate ce sunt mai mici decât valoarea 1 milimetru.





**DATE DESPRE IMOBILUL NR. 200154**

Oficiul de Cadastru și Publicitate Imobiliară HUNEDOARA  
Biroul de Cadastru și Publicitate Imobiliară Brad

**A. Partea I. Descrierea imobilului**

TEREN Extravilan

Adresa: Jud. Hunedoara

Nr. Crt	Nr cadastral Nr. topografic	Suprafața* (mp)	Observații / Referințe
A1		4.658	Sector cadastral:11 Teren neimprejmuit;

**B. Partea II. Proprietari și acte**

Inscrieri privitoare la dreptul de proprietate și alte drepturi reale		Referințe
<b>1 / 26/06/2023</b>		
Act Normativ nr. 7, din 13/03/1996 emis de PARLAMENTUL ROMÂNIEI;		
B1	Intabulare, drept de PROPRIETATE, dobandit prin Lege, cota actuala 1/1 1) COMUNA CRÎȘCIOR, rezerva comisiei locale de fond funciar, CIF:4468331	A1

**C. Partea III. SARCINI .**

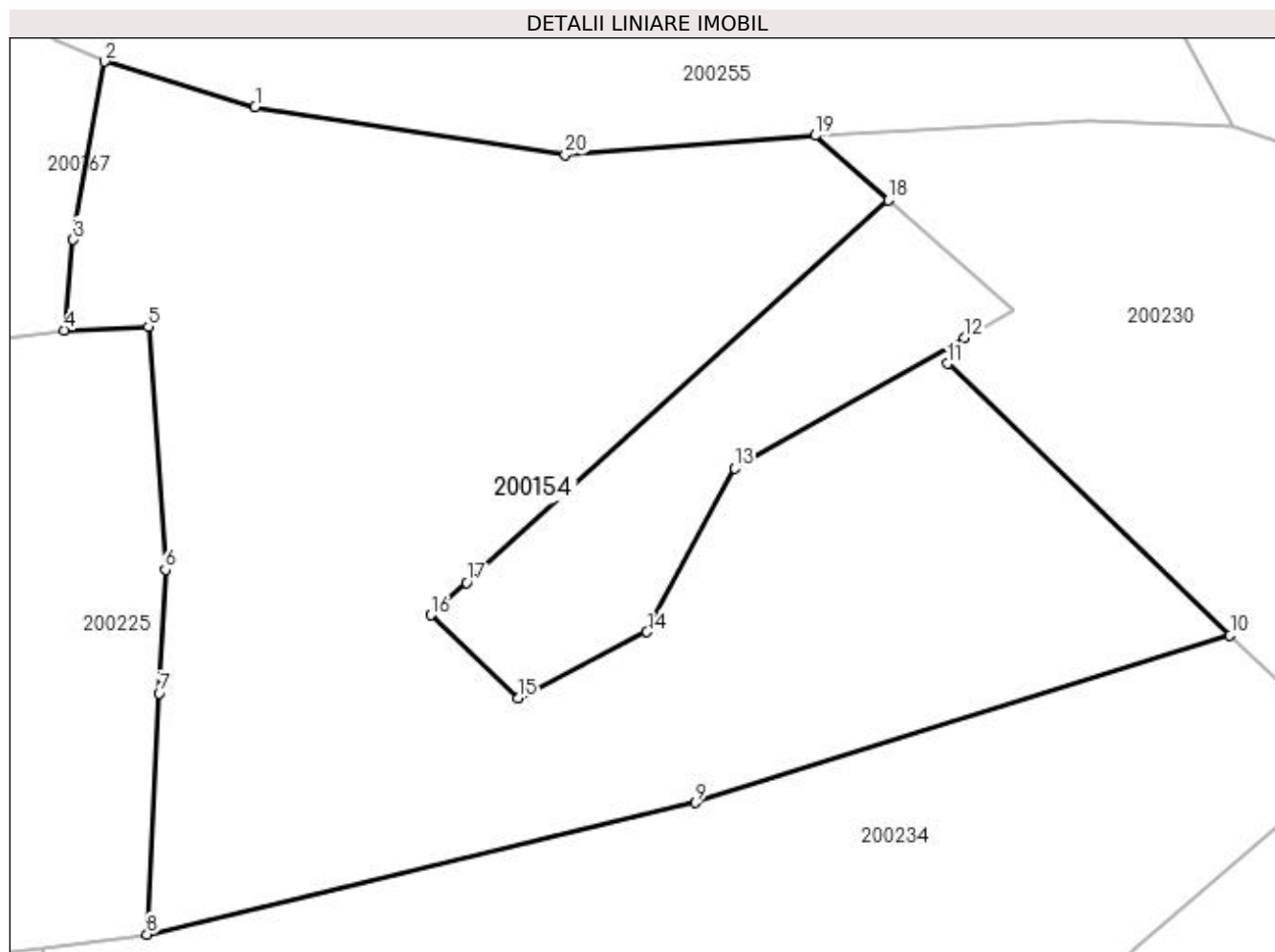
Inscrieri privind dezmembramintele dreptului de proprietate, drepturi reale de garanție și sarcini	Referințe
NU SUNT	

## Anexa Nr. 1 La Partea I

## Teren

Nr cadastral	Suprafața (mp)*	Observații / Referințe
	4.658	

\* Suprafața este determinată în planul de proiecție Stereo 70.



## Date referitoare la teren

Crt	Categorie folosință	Intra vilan	Suprafața (mp)	Tarla	Parcelă	Nr. topo	Observații / Referințe
1	padure	NU	4.658	-	-	-	

## Lungime Segmente

1) Valorile lungimilor segmentelor sunt obținute din proiecție în plan.

Punct început	X / Y	Punct sfârșit	X / Y	Lungime segment (** (m)
1	334.366,198 520.034,269	2	334.352,212 520.038,482	14.607
2	334.352,212 520.038,482	3	334.349,302 520.021,945	16.791
3	334.349,302 520.021,945	4	334.348,445 520.013,555	8.433
4	334.348,445 520.013,555	5	334.356,296 520.013,872	7.857
5	334.356,296 520.013,872	6	334.357,855 519.991,339	22.587

Punct început	X / Y	Punct sfârșit	X / Y	Lungime segment (** (m)
6	334.357,855 519.991,339	7	334.357,277 519.979,877	11.477
7	334.357,277 519.979,877	8	334.356,15 519.957,501	22.405
8	334.356,15 519.957,501	9	334.407,101 519.969,704	52.392
9	334.407,101 519.969,704	10	334.456,706 519.985,227	51.977
10	334.456,706 519.985,227	11	334.430,481 520.010,462	36.395
11	334.430,481 520.010,462	12	334.432,073 520.012,87	2.887
12	334.432,073 520.012,87	13	334.410,718 520.000,734	24.563
13	334.410,718 520.000,734	14	334.402,568 519.985,55	17.233
14	334.402,568 519.985,55	15	334.390,59 519.979,417	13.457
15	334.390,59 519.979,417	16	334.382,526 519.987,118	11.15
16	334.382,526 519.987,118	17	334.385,842 519.990,126	4.477
17	334.385,842 519.990,126	18	334.424,967 520.025,616	52.823
18	334.424,967 520.025,616	19	334.418,182 520.031,609	9.053
19	334.418,182 520.031,609	20	334.394,986 520.029,849	23.263
20	334.394,986 520.029,849	1	334.366,198 520.034,269	29.125

\*\* Lungimile segmentelor sunt determinate în planul de proiecție Stereo 70 și sunt rotunjite la 1 milimetru.

\*\*\* Distanța dintre puncte este formată din segmente cumulate ce sunt mai mici decât valoarea 1 milimetru.



**DATE DESPRE IMOBILUL NR. 200155**

Oficiul de Cadastru și Publicitate Imobiliară HUNEDOARA  
Biroul de Cadastru și Publicitate Imobiliară Brad

**A. Partea I. Descrierea imobilului**

TEREN Intravilan

Adresa: Loc. Zdrapti, Jud. Hunedoara

Nr. Crt	Nr cadastral Nr. topografic	Suprafața* (mp)	Observații / Referințe
A1		1.294	Sector cadastral:11 Teren imprejmuit; NU S-A PUTUT IDENTIFICA CU CF VECHI

**B. Partea II. Proprietari și acte**

Inscrieri privitoare la dreptul de proprietate și alte drepturi reale		Referințe
<b>1 / 27/06/2023</b>		
Act Administrativ nr. 5974/10, din 08/12/1995 emis de CJPSDPAT HUNEDOARA;		
B1	Intabulare, drept de PROPRIETATE, dobandit prin Reconstituire, cota actuala 1/1 1) <b>DINEȘ GHEORGHE</b>	A1

**C. Partea III. SARCINI .**

Inscrieri privind dezmembramintele dreptului de proprietate, drepturi reale de garanție și sarcini	Referințe
NU SUNT	

## Anexa Nr. 1 La Partea I

## Teren

Nr cadastral	Suprafața (mp)*	Observații / Referințe
	1.294	NU S-A PUTUT IDENTIFICA CU CF VECHI

\* Suprafața este determinată în planul de proiecție Stereo 70.



## Date referitoare la teren

Crt	Categorie folosință	Intravilan	Suprafața (mp)	Tarla	Parcelă	Nr. topo	Observații / Referințe
1	curți construcții	DA	1.294	-	59	-	

## Date referitoare la construcții

Crt	Număr	Destinație construcție	Supraf. (mp)	Situație juridică	Observații / Referințe
A1.1		construcții de locuințe	123	Fara acte	Nr. niveluri:1; S. construita la sol:123 mp; CASA DE LOCUIT
A1.2		construcții anexa	26	Fara acte	Nr. niveluri:1; S. construita la sol:26 mp; ANEXA
A1.3		construcții anexa	35	Fara acte	Nr. niveluri:1; S. construita la sol:35 mp; ANEXA

## Lungime Segmente

1) Valorile lungimilor segmentelor sunt obținute din proiecție în plan.

Punct început	X / Y	Punct sfârșit	X / Y	Lungime segment (** (m)
1	335.364,249 519.937,672	2	335.370,764 519.919,028	19.75
2	335.370,764 519.919,028	3	335.373,513 519.919,737	2.839

Punct început	X / Y	Punct sfârșit	X / Y	Lungime segment (** (m)
3	335.373,513 519.919,737	4	335.384,468 519.922,91	11.405
4	335.384,468 519.922,91	5	335.388,357 519.924,037	4.049
5	335.388,357 519.924,037	6	335.389,574 519.956,809	32.795
6	335.389,574 519.956,809	7	335.388,862 519.972,176	15.383
7	335.388,862 519.972,176	8	335.377,773 519.970,274	11.251
8	335.377,773 519.970,274	9	335.370,318 519.968,636	7.633
9	335.370,318 519.968,636	10	335.362,883 519.966,824	7.652
10	335.362,883 519.966,824	11	335.358,939 519.965,283	4.234
11	335.358,939 519.965,283	12	335.354,805 519.962,588	4.935
12	335.354,805 519.962,588	13	335.358,721 519.952,722	10.614
13	335.358,721 519.952,722	1	335.364,249 519.937,672	16.033

\*\* Lungimile segmentelor sunt determinate în planul de proiecție Stereo 70 și sunt rotunjite la 1 milimetru.

\*\*\* Distanța dintre puncte este formată din segmente cumulate ce sunt mai mici decât valoarea 1 milimetru.





**DATE DESPRE IMOBILUL NR. 200156**

Oficiul de Cadastru și Publicitate Imobiliară HUNEDOARA  
Biroul de Cadastru și Publicitate Imobiliară Brad

**A. Partea I. Descrierea imobilului**

TEREN Intravilan

Nr. CF vechi:288N  
Nr. cadastral vechi:471

Adresa: Loc. Zdrapti, Nr. 316, Jud. Hunedoara

Nr. Crt	Nr cadastral Nr. topografic	Suprafața* (mp)	Observații / Referințe
A1	61120	450	Sector cadastral:11 Teren neimprejmuit;

**Construcții**

Crt	Nr cadastral Nr. topografic	Adresa	Observații / Referințe
A1.1	61120-C1	Loc. Zdrapti, Jud. Hunedoara	Nr. niveluri:1; S. construita la sol:51 mp; S. construita desfasurata:55 mp; sura

**B. Partea II. Proprietari și acte**

Inscrieri privitoare la dreptul de proprietate și alte drepturi reale		Referințe
<b>745 / 20/02/2009</b>		
Act Notarial nr. 129/2009, din 20/02/2009 emis de BNP PETRUICA SIMONA ADRIANA;		
B1	Intabulare, drept de PROPRIETATE, dobandit prin Conventie, cota actuala 1/1 1) STOICA NICANOR - SORIN, si 2) STOICA IOANA - DANA, bun comun <i>OBSERVATII: (provenita din conversia CF 288N)</i>	A1
B2	Intabulare, drept de PROPRIETATE, dobandit prin Conventie, cota actuala 1/1 1) STOICA NICANOR - SORIN, si 2) STOICA IOANA - DANA, bun comun	A1.1

**C. Partea III. SARCINI .**

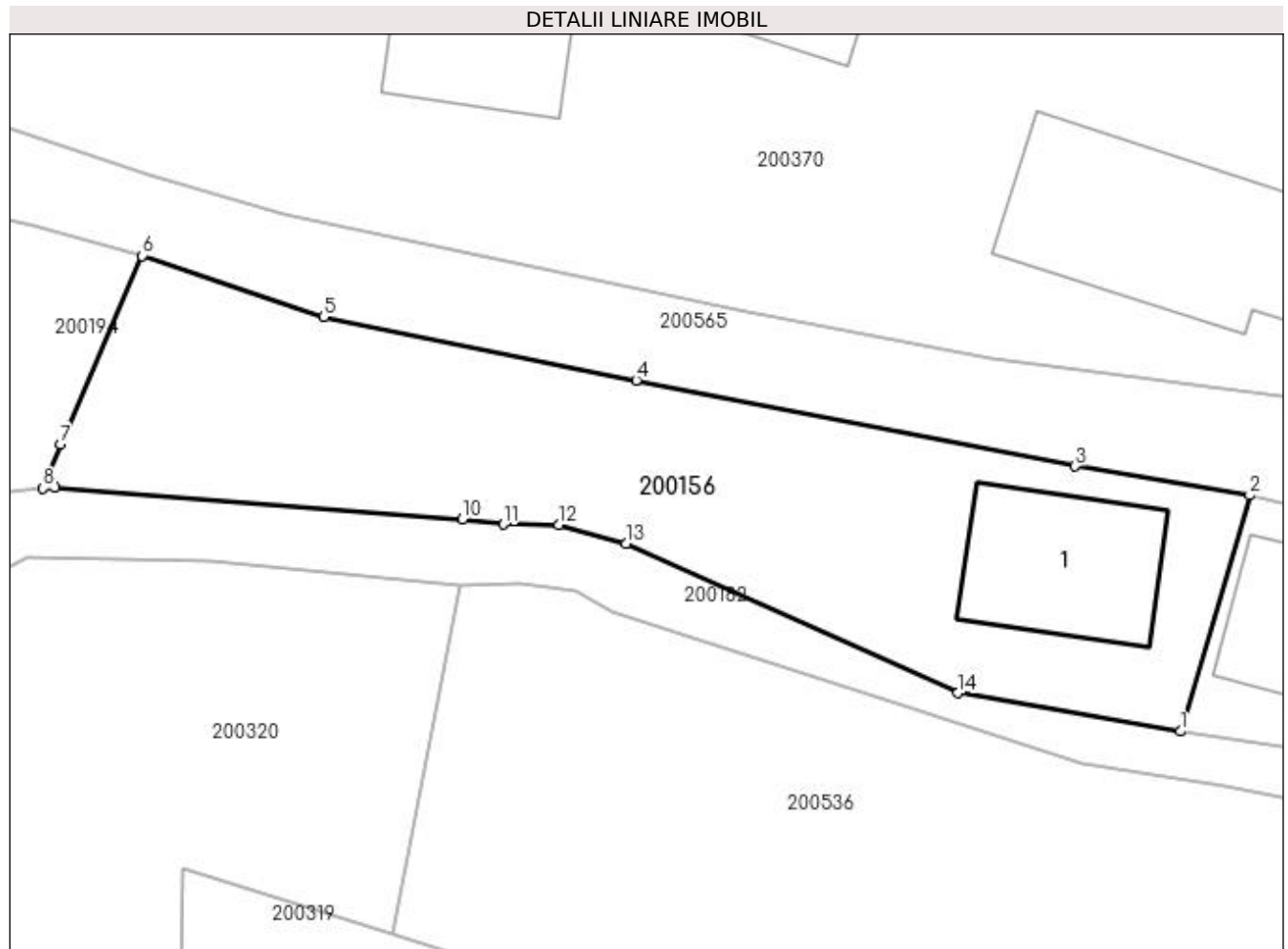
Inscrieri privind dezmembramintele dreptului de proprietate, drepturi reale de garanție și sarcini	Referințe
NU SUNT	

## Anexa Nr. 1 La Partea I

## Teren

Nr cadastral	Suprafața (mp)*	Observații / Referințe
61120	450	

\* Suprafața este determinată în planul de proiecție Stereo 70.



## Date referitoare la teren

Crt	Categorie folosință	Intravilan	Suprafața (mp)	Tarla	Parcelă	Nr. topo	Observații / Referințe
1	curți constructii	DA	450	-	53	-	

## Date referitoare la construcții

Crt	Număr	Destinație construcție	Supraf. (mp)	Situație juridică	Observații / Referințe
A1.1	61120-C1	constructii anexa	Din acte: 55 Masurata: 51	Cu acte	Nr. niveluri:1; S. construita la sol:51 mp; S. construita desfasurata:55 mp; sura

## Lungime Segmente

1) Valorile lungimilor segmentelor sunt obținute din proiecție în plan.

Punct început	X / Y	Punct sfârșit	X / Y	Lungime segment (** (m)
1	335.200,564 519.958,725	2	335.203,589 519.969,033	10.743
2	335.203,589 519.969,033	3	335.195,962 519.970,306	7.732
3	335.195,962 519.970,306	4	335.176,788 519.974,059	19.538
4	335.176,788 519.974,059	5	335.163,135 519.976,832	13.932

Punct început	X / Y	Punct sfârșit	X / Y	Lungime segment (** (m)
5	335.163,135 519.976,832	6	335.155,193 519.979,497	8.377
6	335.155,193 519.979,497	7	335.151,644 519.971,266	8.964
7	335.151,644 519.971,266	8	335.150,878 519.969,345	2.068
8	335.150,878 519.969,345	9	335.151,379 519.969,394	0.504
9	335.151,379 519.969,394	10	335.169,202 519.967,984	17.879
10	335.169,202 519.967,984	11	335.170,979 519.967,769	1.789
11	335.170,979 519.967,769	12	335.173,413 519.967,75	2.435
12	335.173,413 519.967,75	13	335.176,338 519.966,918	3.041
13	335.176,338 519.966,918	14	335.190,848 519.960,404	15.905
14	335.190,848 519.960,404	1	335.200,564 519.958,725	9.861

\*\* Lungimile segmentelor sunt determinate în planul de proiecție Stereo 70 și sunt rotunjite la 1 milimetru.

\*\*\* Distanța dintre puncte este formată din segmente cumulate ce sunt mai mici decât valoarea 1 milimetru.



**DATE DESPRE IMOBILUL NR. 200157**

Oficiul de Cadastru și Publicitate Imobiliară HUNEDOARA  
Biroul de Cadastru și Publicitate Imobiliară Brad

**A. Partea I. Descrierea imobilului**

TEREN Extravilan

Adresa: Jud. Hunedoara

Nr. Crt	Nr cadastral Nr. topografic	Suprafața* (mp)	Observații / Referințe
A1		1.191	Sector cadastral:11 Teren neimprejmuit;

**B. Partea II. Proprietari și acte**

Inscrieri privitoare la dreptul de proprietate și alte drepturi reale		Referințe
<b>1 / 28/06/2023</b>		
Act Normativ nr. 7, din 13/03/1996 emis de PARLAMENTUL ROMÂNIEI;		
B1	Intabulare, drept de PROPRIETATE, dobândit prin Lege, cota actuala 1/1 1) COMUNA CRIȘCIOR, rezerva comisiei locale de fond funciar, CIF:4468331	A1

**C. Partea III. SARCINI .**

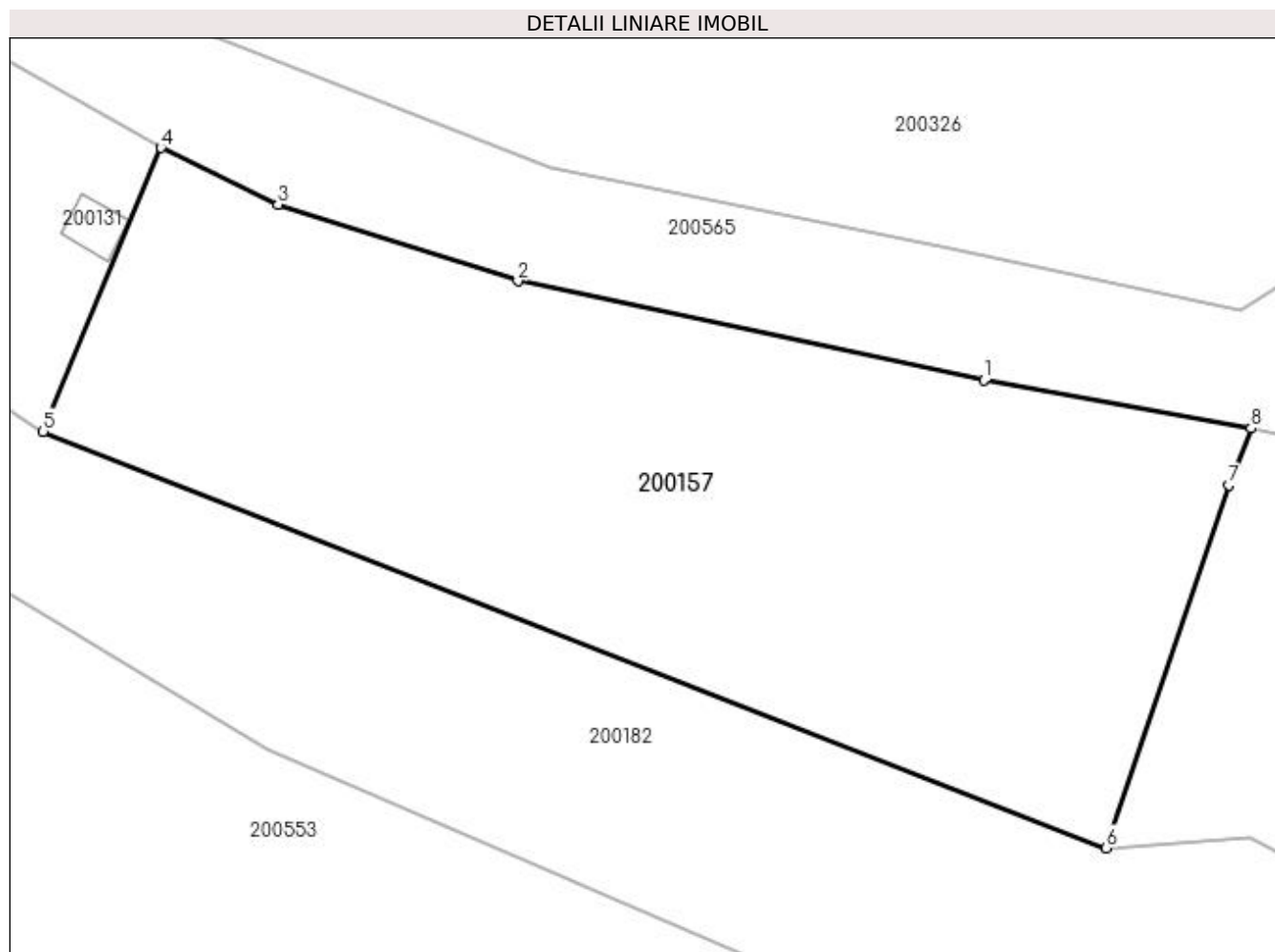
Inscrieri privind dezmembramintele dreptului de proprietate, drepturi reale de garanție și sarcini	Referințe
NU SUNT	

## Anexa Nr. 1 La Partea I

## Teren

Nr cadastral	Suprafața (mp)*	Observații / Referințe
	1.191	

\* Suprafața este determinată în planul de proiecție Stereo 70.



## Date referitoare la teren

Crt	Categorie folosință	Intra vilan	Suprafața (mp)	Tarla	Parcelă	Nr. topo	Observații / Referințe
1	faneata	NU	1.191	-	-	-	

## Lungime Segmente

1) Valorile lungimilor segmentelor sunt obținute din proiecție în plan.

Punct început	X / Y	Punct sfârșit	X / Y	Lungime segment (** (m)
1	334.744,21 520.059,207	2	334.718,675 520.064,648	26.108
2	334.718,675 520.064,648	3	334.705,532 520.068,824	13.79
3	334.705,532 520.068,824	4	334.699,111 520.071,931	7.134
4	334.699,111 520.071,931	5	334.692,658 520.056,407	16.812
5	334.692,658 520.056,407	6	334.750,916 520.033,596	62.565

Punct început	X / Y	Punct sfârșit	X / Y	Lungime segment (** (m)
6	334.750,916 520.033,596	7	334.757,629 520.053,476	20.983
7	334.757,629 520.053,476	8	334.758,843 520.056,583	3.335
8	334.758,843 520.056,583	1	334.744,21 520.059,207	14.866

\*\* Lungimile segmentelor sunt determinate în planul de proiecție Stereo 70 și sunt rotunjite la 1 milimetru.

\*\*\* Distanța dintre puncte este formată din segmente cumulate ce sunt mai mici decât valoarea 1 milimetru.





**DATE DESPRE IMOBILUL NR. 200158**

Oficiul de Cadastru și Publicitate Imobiliară HUNEDOARA  
Biroul de Cadastru și Publicitate Imobiliară Brad

**A. Partea I. Descrierea imobilului**

TEREN Extravilan

Adresa: Jud. Hunedoara

Nr. Crt	Nr cadastral Nr. topografic	Suprafața* (mp)	Observații / Referințe
A1		1.154	Sector cadastral:11 Teren neimprejmit;

**B. Partea II. Proprietari și acte**

Inscrieri privitoare la dreptul de proprietate și alte drepturi reale		Referințe
<b>1 / 27/06/2023</b>		
Act Normativ nr. 7, din 13/03/1996 emis de PARLAMENTUL ROMÂNIEI;		
B1	Intabulare, drept de PROPRIETATE, dobândit prin Lege, cota actuala 1/1 1) COMUNA CRÎȘCIOR, rezerva comisiei locale de fond funciar, CIF:4468331	A1

**C. Partea III. SARCINI .**

Inscrieri privind dezmembramintele dreptului de proprietate, drepturi reale de garanție și sarcini	Referințe
NU SUNT	

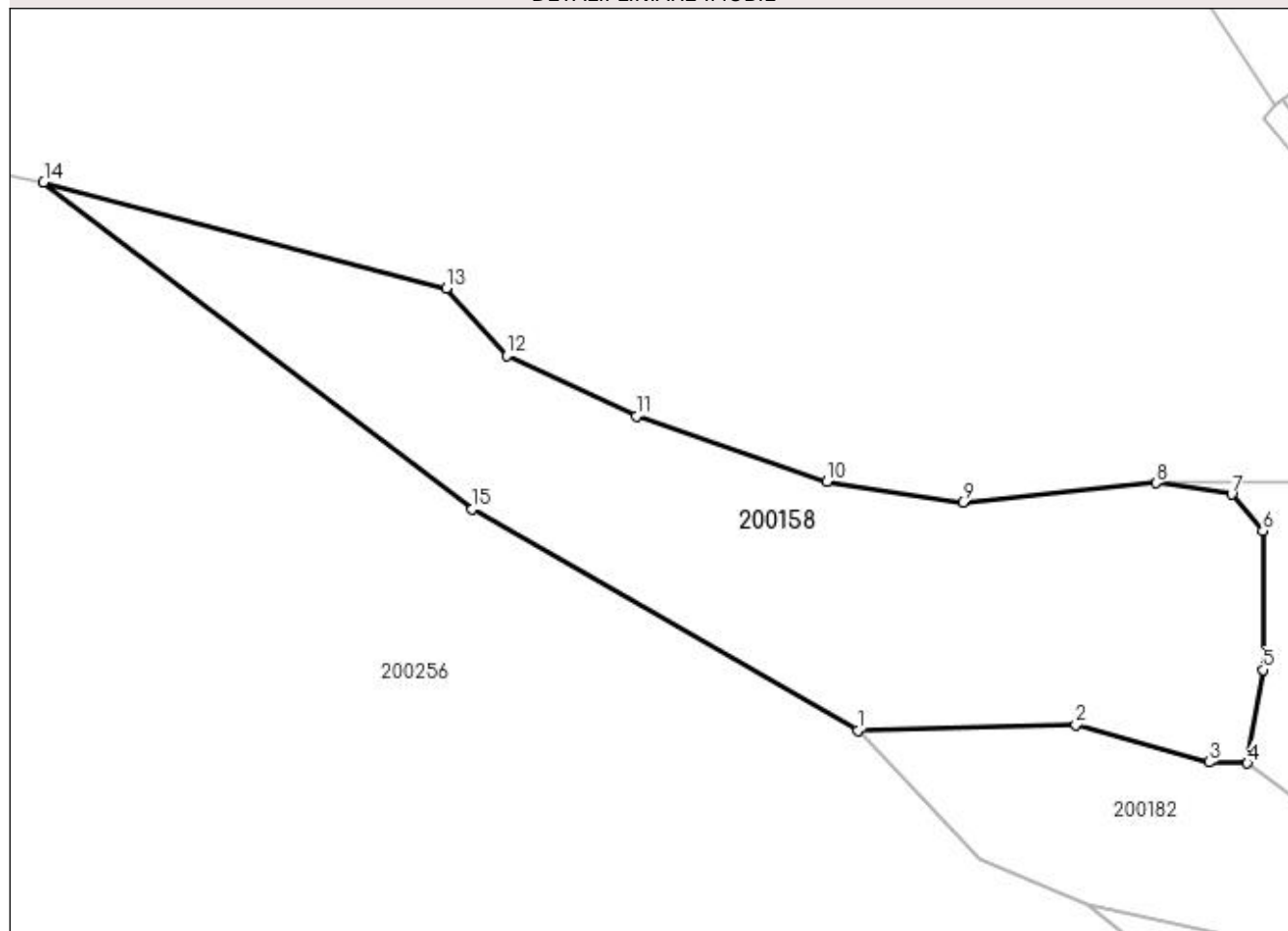
## Anexa Nr. 1 La Partea I

## Teren

Nr cadastral	Suprafața (mp)*	Observații / Referințe
	1.154	

\* Suprafața este determinată în planul de proiecție Stereo 70.

## DETALII LINIARE IMOBIL



## Date referitoare la teren

Crt	Categorie folosință	Intravilan	Suprafața (mp)	Tarla	Parcelă	Nr. topo	Observații / Referințe
1	faneata	NU	1.154	4	-	-	

## Lungime Segmente

1) Valorile lungimilor segmentelor sunt obținute din proiecție în plan.

Punct început	X / Y	Punct sfârșit	X / Y	Lungime segment (** (m)
1	334.575,422 520.105,274	2	334.591,204 520.105,685	15.788
2	334.591,204 520.105,685	3	334.600,833 520.102,978	10.002
3	334.600,833 520.102,978	4	334.603,613 520.102,903	2.781
4	334.603,613 520.102,903	5	334.604,74 520.109,662	6.852
5	334.604,74 520.109,662	6	334.604,74 520.119,724	10.063

Punct început	X / Y	Punct sfârșit	X / Y	Lungime segment (** (m)
6	334.604,74 520.119,724	7	334.602,486 520.122,353	3.463
7	334.602,486 520.122,353	8	334.597,001 520.123,179	5.547
8	334.597,001 520.123,179	9	334.583,025 520.121,752	14.049
9	334.583,025 520.121,752	10	334.573,181 520.123,254	9.957
10	334.573,181 520.123,254	11	334.559,414 520.128,018	14.569
11	334.559,414 520.128,018	12	334.550,021 520.132,374	10.353
12	334.550,021 520.132,374	13	334.545,666 520.137,268	6.551
13	334.545,666 520.137,268	14	334.516,516 520.144,926	30.139
14	334.516,516 520.144,926	15	334.547,527 520.121,269	39.004
15	334.547,527 520.121,269	1	334.575,422 520.105,274	32.155

\*\* Lungimile segmentelor sunt determinate în planul de proiecție Stereo 70 și sunt rotunjite la 1 milimetru.

\*\*\* Distanța dintre puncte este formată din segmente cumulate ce sunt mai mici decât valoarea 1 milimetru.



**DATE DESPRE IMOBILUL NR. 200159**

Oficiul de Cadastru și Publicitate Imobiliară HUNEDOARA  
Biroul de Cadastru și Publicitate Imobiliară Brad

**A. Partea I. Descrierea imobilului**

TEREN Extravilan

Adresa: Jud. Hunedoara

Nr. Crt	Nr cadastral Nr. topografic	Suprafața* (mp)	Observații / Referințe
A1		506	Sector cadastral:11 Teren neimprejmuit;

**B. Partea II. Proprietari și acte**

Inscrieri privitoare la dreptul de proprietate și alte drepturi reale		Referințe
<b>1 / 27/06/2023</b>		
Act Normativ nr. 7, din 13/03/1996 emis de PARLAMENTUL ROMÂNIEI;		
B1	Intabulare, drept de PROPRIETATE, dobândit prin Lege, cota actuala 1/1 1) COMUNA CRIȘCIOR, rezerva comisiei locale de fond funciar, CIF:4468331	A1

**C. Partea III. SARCINI .**

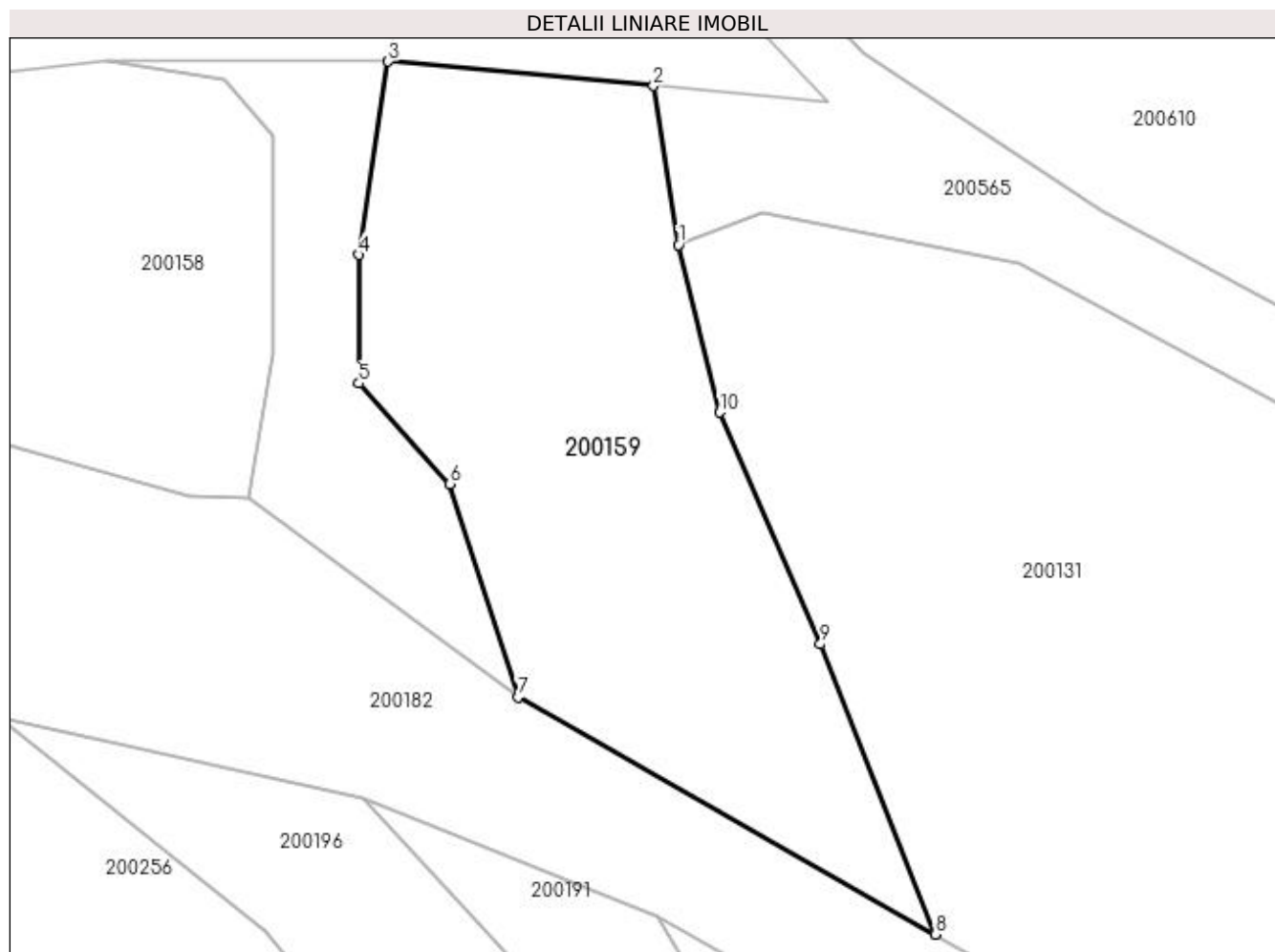
Inscrieri privind dezmembramintele dreptului de proprietate, drepturi reale de garanție și sarcini	Referințe
NU SUNT	

## Anexa Nr. 1 La Partea I

## Teren

Nr cadastral	Suprafața (mp)*	Observații / Referințe
	506	

\* Suprafața este determinată în planul de proiecție Stereo 70.



## Date referitoare la teren

Crt	Categorie folosință	Intra vilan	Suprafața (mp)	Tarla	Parcelă	Nr. topo	Observații / Referințe
1	faneata	NU	506	-	-	-	

## Lungime Segmente

1) Valorile lungimilor segmentelor sunt obținute din proiecție în plan.

Punct început	X / Y	Punct sfârșit	X / Y	Lungime segment (** (m)
1	334.623,576 520.114,66	2	334.622,41 520.122,049	7.48
2	334.622,41 520.122,049	3	334.610,077 520.123,176	12.385
3	334.610,077 520.123,176	4	334.608,718 520.114,203	9.076
4	334.608,718 520.114,203	5	334.608,718 520.108,242	5.961
5	334.608,718 520.108,242	6	334.612,946 520.103,564	6.305

Punct început	X / Y	Punct sfârșit	X / Y	Lungime segment (** (m)
6	334.612,946 520.103,564	7	334.616,114 520.093,663	10.396
7	334.616,114 520.093,663	8	334.635,495 520.082,653	22.29
8	334.635,495 520.082,653	9	334.630,156 520.096,132	14.498
9	334.630,156 520.096,132	10	334.625,486 520.106,881	11.72
10	334.625,486 520.106,881	1	334.623,576 520.114,66	8.01

\*\* Lungimile segmentelor sunt determinate în planul de proiecție Stereo 70 și sunt rotunjite la 1 milimetru.

\*\*\* Distanța dintre puncte este formată din segmente cumulate ce sunt mai mici decât valoarea 1 milimetru.





**DATE DESPRE IMOBILUL NR. 200160**

Oficiul de Cadastru și Publicitate Imobiliară HUNEDOARA  
Biroul de Cadastru și Publicitate Imobiliară Brad

**A. Partea I. Descrierea imobilului**

TEREN Extravilan

Adresa: Jud. Hunedoara

Nr. Crt	Nr cadastral Nr. topografic	Suprafața* (mp)	Observații / Referințe
A1		1.810	Sector cadastral:11 Teren neimprejmuit;

**B. Partea II. Proprietari și acte**

Inscrieri privitoare la dreptul de proprietate și alte drepturi reale		Referințe
<b>1 / 27/06/2023</b>		
Act Normativ nr. 7, din 13/03/1996 emis de PARLAMENTUL ROMÂNIEI;		
B1	Intabulare, drept de PROPRIETATE, dobândit prin Lege, cota actuala 1/1 1) COMUNA CRÎȘCIOR, rezerva comisiei locale de fond funciar, CIF:4468331	A1

**C. Partea III. SARCINI .**

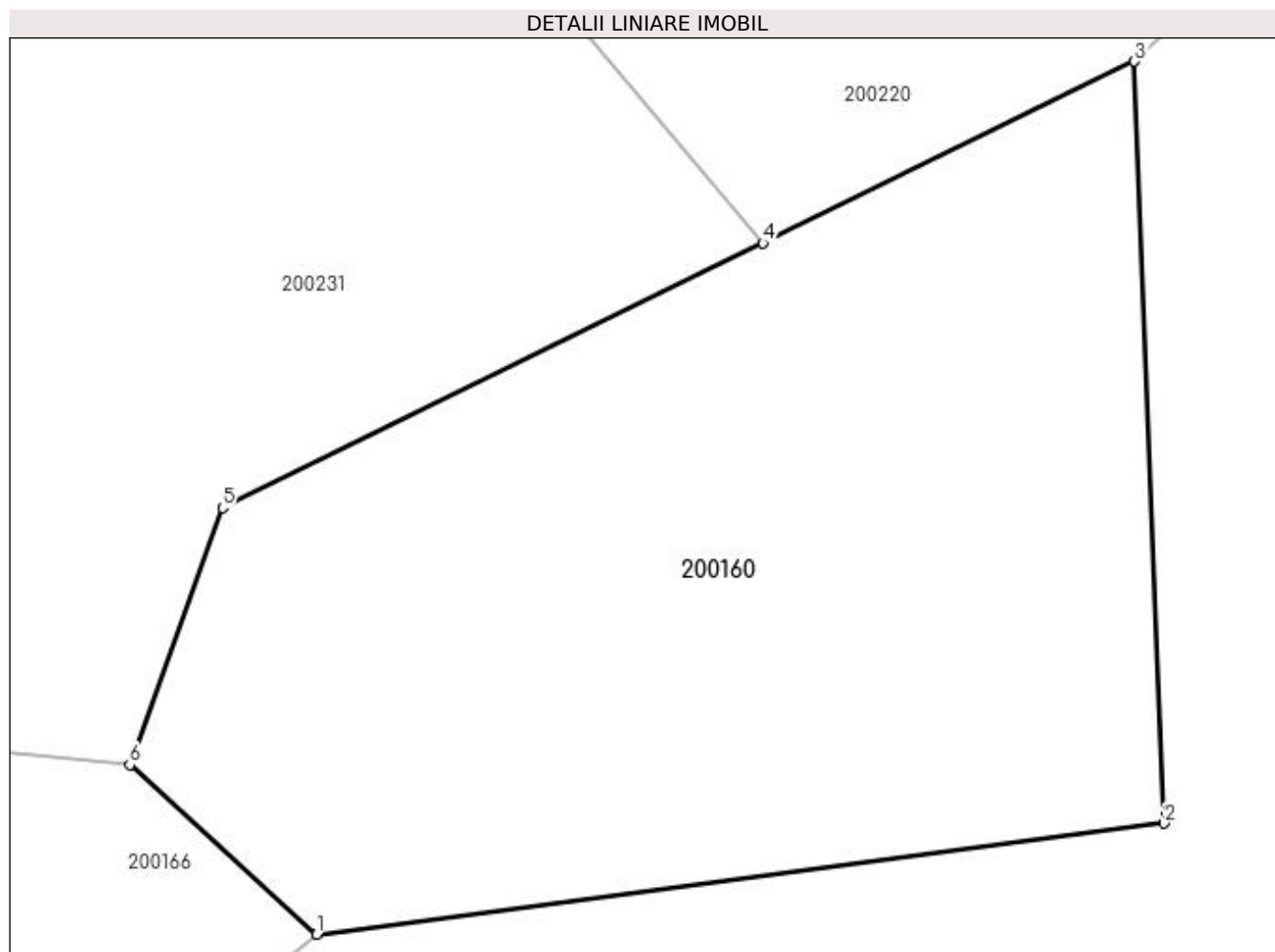
Inscrieri privind dezmembramintele dreptului de proprietate, drepturi reale de garanție și sarcini	Referințe
NU SUNT	

## Anexa Nr. 1 La Partea I

## Teren

Nr cadastral	Suprafața (mp)*	Observații / Referințe
	1.810	

\* Suprafața este determinată în planul de proiecție Stereo 70.



## Date referitoare la teren

Crt	Categorie folosință	Intravilan	Suprafața (mp)	Tarla	Parcelă	Nr. topo	Observații / Referințe
1	faneata	NU	1.810	-	91/2	-	

## Lungime Segmente

1) Valorile lungimilor segmentelor sunt obținute din proiecție în plan.

Punct început	X / Y	Punct sfârșit	X / Y	Lungime segment (** (m)
1	334.619,917 519.851,066	2	334.667,602 519.857,303	48.091
2	334.667,602 519.857,303	3	334.665,924 519.900,145	42.875
3	334.665,924 519.900,145	4	334.645,024 519.889,925	23.265
4	334.645,024 519.889,925	5	334.614,606 519.875,051	33.859
5	334.614,606 519.875,051	6	334.609,396 519.860,601	15.361

Punct început	X / Y	Punct sfârșit	X / Y	Lungime segment (** (m)
6	334.609,396 519.860,601	1	334.619,917 519.851,066	14.199

\*\* Lungimile segmentelor sunt determinate în planul de proiecție Stereo 70 și sunt rotunjite la 1 milimetru.

\*\*\* Distanța dintre puncte este formată din segmente cumulate ce sunt mai mici decât valoarea 1 milimetru.



**DATE DESPRE IMOBILUL NR. 200161**

Oficiul de Cadastru și Publicitate Imobiliară HUNEDOARA  
Biroul de Cadastru și Publicitate Imobiliară Brad

**A. Partea I. Descrierea imobilului**

TEREN Extravilan

Adresa: Jud. Hunedoara

Nr. Crt	Nr cadastral Nr. topografic	Suprafața* (mp)	Observații / Referințe
A1		4.401	Sector cadastral:11 Teren neimprejmuit;

**B. Partea II. Proprietari și acte**

Inscrieri privitoare la dreptul de proprietate și alte drepturi reale		Referințe
<b>1 / 27/06/2023</b>		
Act Normativ nr. 7, din 13/03/1996 emis de PARLAMENTUL ROMÂNIEI;		
B1	Intabulare, drept de PROPRIETATE, dobandit prin Lege, cota actuala 1/1 1) COMUNA CRIȘCIOR, rezerva comisiei locale de fond funciar, CIF:4468331	A1

**C. Partea III. SARCINI .**

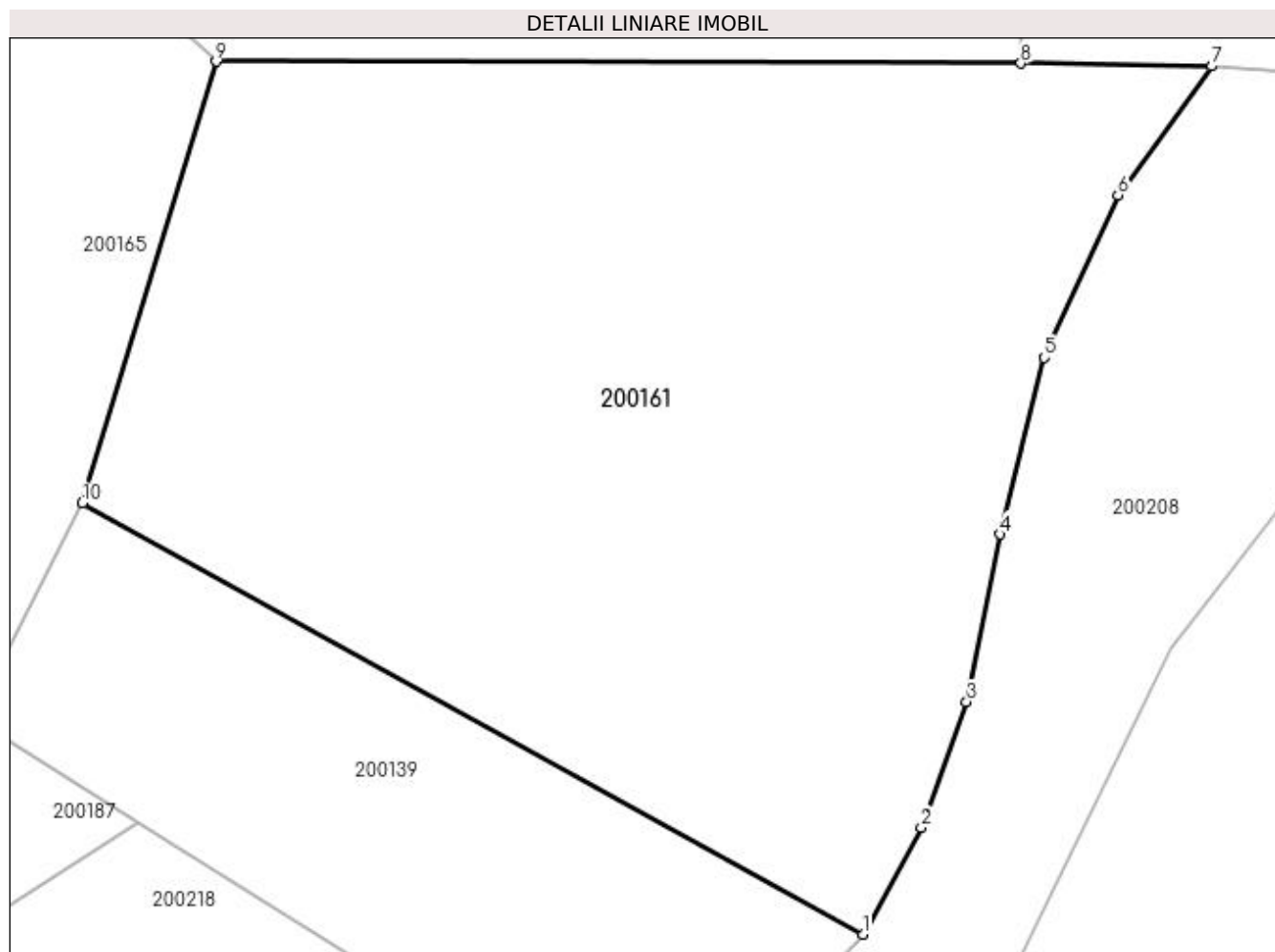
Inscrieri privind dezmembramintele dreptului de proprietate, drepturi reale de garanție și sarcini	Referințe
NU SUNT	

## Anexa Nr. 1 La Partea I

## Teren

Nr cadastral	Suprafața (mp)*	Observații / Referințe
	4.401	

\* Suprafața este determinată în planul de proiecție Stereo 70.



## Date referitoare la teren

Crt	Categorie folosință	Intra vilan	Suprafața (mp)	Tarla	Parcelă	Nr. topo	Observații / Referințe
1	faneata	NU	4.401	-	93/1	-	

## Lungime Segmente

1) Valorile lungimilor segmentelor sunt obținute din proiecție în plan.

Punct început	X / Y	Punct sfârșit	X / Y	Lungime segment (** (m)
1	334.672,496 519.754,915	2	334.677,413 519.763,893	10.236
2	334.677,413 519.763,893	3	334.681,241 519.774,493	11.27
3	334.681,241 519.774,493	4	334.684,085 519.788,61	14.401
4	334.684,085 519.788,61	5	334.687,808 519.803,494	15.343
5	334.687,808 519.803,494	6	334.693,991 519.817,169	15.007

Punct început	X / Y	Punct sfârșit	X / Y	Lungime segment (** (m)
6	334.693,991 519.817,169	7	334.701,904 519.828,05	13.454
7	334.701,904 519.828,05	8	334.685,81 519.828,288	16.095
8	334.685,81 519.828,288	9	334.617,984 519.828,438	67.826
9	334.617,984 519.828,438	10	334.606,716 519.791,24	38.868
10	334.606,716 519.791,24	1	334.672,496 519.754,915	75.144

\*\* Lungimile segmentelor sunt determinate în planul de proiecție Stereo 70 și sunt rotunjite la 1 milimetru.

\*\*\* Distanța dintre puncte este formată din segmente cumulate ce sunt mai mici decât valoarea 1 milimetru.





**DATE DESPRE IMOBILUL NR. 200162**

Oficiul de Cadastru și Publicitate Imobiliară HUNEDOARA  
Biroul de Cadastru și Publicitate Imobiliară Brad

**A. Partea I. Descrierea imobilului**

TEREN Extravilan

Adresa: Jud. Hunedoara

Nr. Crt	Nr cadastral Nr. topografic	Suprafața* (mp)	Observații / Referințe
A1		1.210	Sector cadastral:11 Teren neimpregmuit;

**B. Partea II. Proprietari și acte**

Inscrieri privitoare la dreptul de proprietate și alte drepturi reale		Referințe
<b>1 / 26/06/2023</b>		
Act Administrativ nr. 46169/73, din 26/03/1997 emis de CJPSDPAT HUNEDOARA;		
B1	Intabulare, drept de PROPRIETATE, dobandit prin Reconstituire, cota actuala 1/1 1) ALMĂȘAN AVRAM	A1

**C. Partea III. SARCINI .**

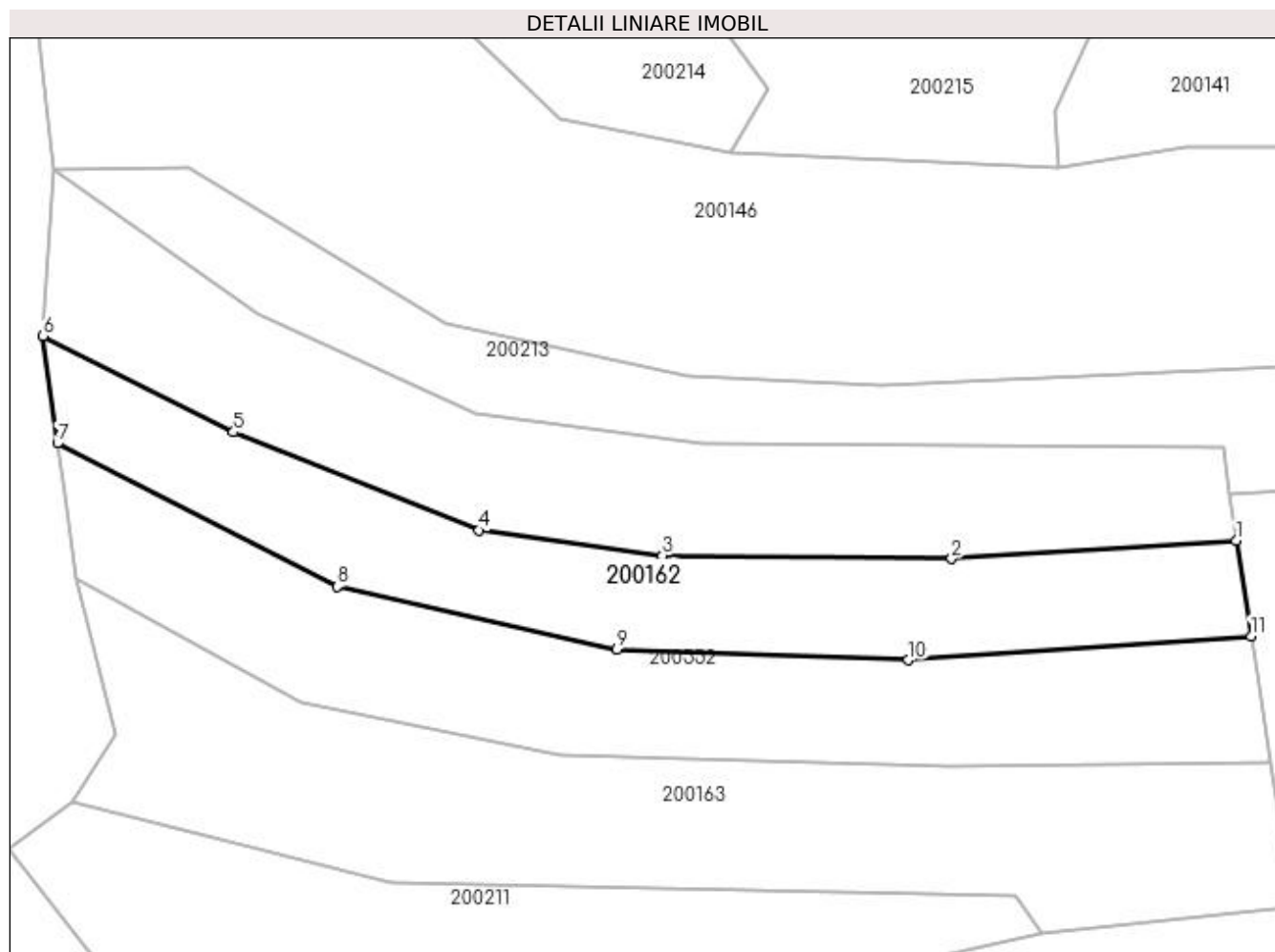
Inscrieri privind dezmembramintele dreptului de proprietate, drepturi reale de garanție și sarcini	Referințe
NU SUNT	

## Anexa Nr. 1 La Partea I

## Teren

Nr cadastral	Suprafața (mp)*	Observații / Referințe
	1.210	

\* Suprafața este determinată în planul de proiecție Stereo 70.



## Date referitoare la teren

Crt	Categorie folosință	Intravilan	Suprafața (mp)	Tarla	Parcelă	Nr. topo	Observații / Referințe
1	faneata	NU	1.210	5	174/7	-	

## Lungime Segmente

1) Valorile lungimilor segmentelor sunt obținute din proiecție în plan.

Punct început	X / Y	Punct sfârșit	X / Y	Lungime segment (** (m)
1	334.394,776 519.643,195	2	334.365,994 519.641,363	28.84
2	334.365,994 519.641,363	3	334.336,763 519.641,702	29.233
3	334.336,763 519.641,702	4	334.318,22 519.644,222	18.713
4	334.318,22 519.644,222	5	334.293,36 519.654,151	26.769
5	334.293,36 519.654,151	6	334.274,119 519.663,884	21.563

Punct început	X / Y	Punct sfârșit	X / Y	Lungime segment (** (m)
6	334.274,119 519.663,884	7	334.275,562 519.653,03	10.949
7	334.275,562 519.653,03	8	334.303,861 519.638,548	31.789
8	334.303,861 519.638,548	9	334.332,142 519.632,193	28.987
9	334.332,142 519.632,193	10	334.361,629 519.631,116	29.507
10	334.361,629 519.631,116	11	334.396,27 519.633,53	34.725
11	334.396,27 519.633,53	1	334.394,776 519.643,195	9.78

\*\* Lungimile segmentelor sunt determinate în planul de proiecție Stereo 70 și sunt rotunjite la 1 milimetru.

\*\*\* Distanța dintre puncte este formată din segmente cumulate ce sunt mai mici decât valoarea 1 milimetru.



**DATE DESPRE IMOBILUL NR. 200163**

Oficiul de Cadastru și Publicitate Imobiliară HUNEDOARA  
Biroul de Cadastru și Publicitate Imobiliară Brad

**A. Partea I. Descrierea imobilului**

TEREN Extravilan

Adresa: Jud. Hunedoara

Nr. Crt	Nr cadastral Nr. topografic	Suprafața* (mp)	Observații / Referințe
A1		1.820	Sector cadastral:11 Teren neimprejmuit;

**B. Partea II. Proprietari și acte**

Inscrieri privitoare la dreptul de proprietate și alte drepturi reale	Referințe
<b>1 / 28/06/2023</b>	
Act Notarial nr. 36, din 24/03/2011 emis de NP PETRUICA SIMONA ADRIANA (CM NR 36);	
B1 Intabulare, drept de PROPRIETATE, dobandit prin Succesiune, cota actuala 1/1 1) JORZA IOAN	A1

**C. Partea III. SARCINI .**

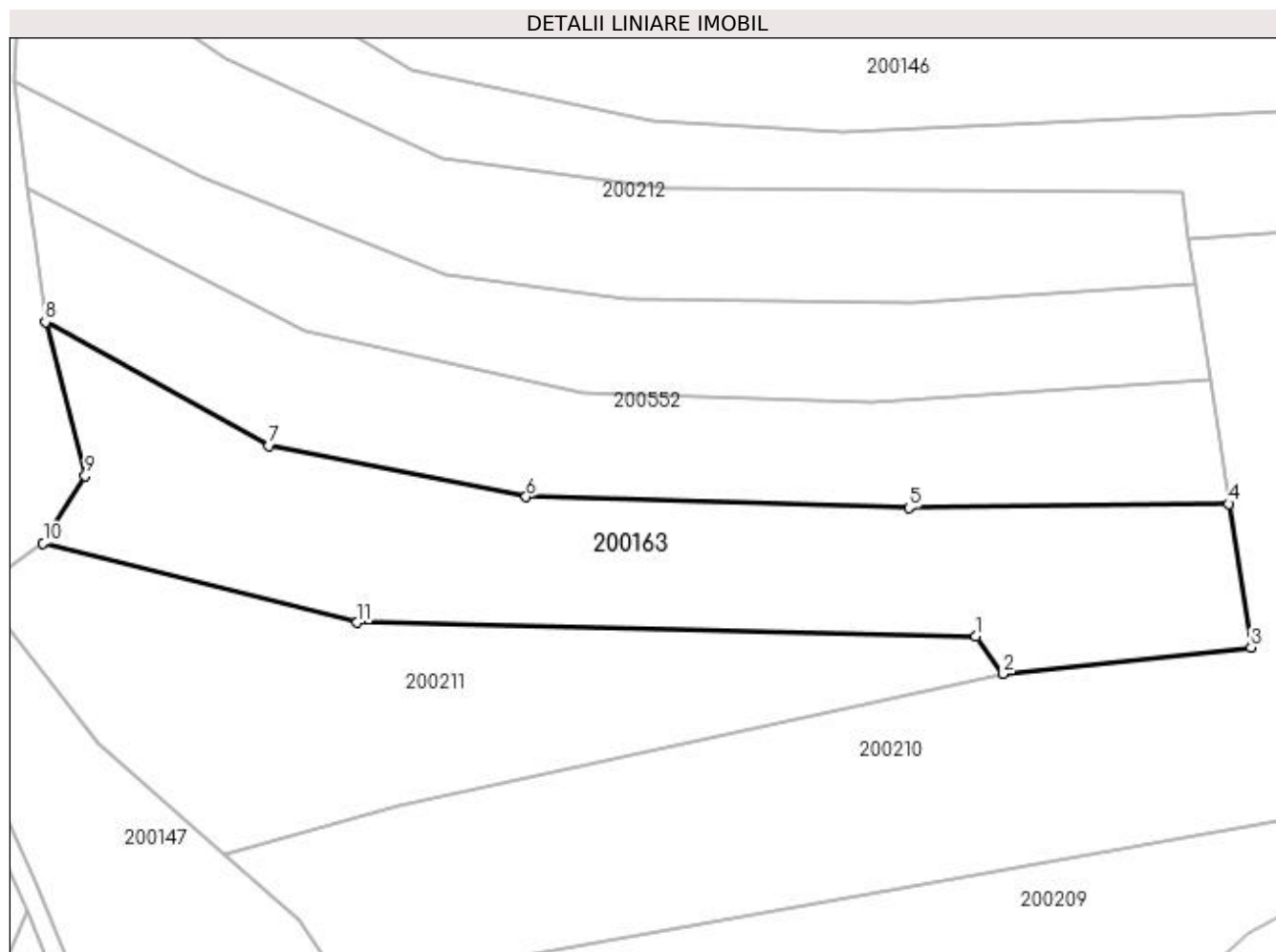
Inscrieri privind dezmembramintele dreptului de proprietate, drepturi reale de garanție și sarcini	Referințe
NU SUNT	

## Anexa Nr. 1 La Partea I

## Teren

Nr cadastral	Suprafața (mp)*	Observații / Referințe
	1.820	

\* Suprafața este determinată în planul de proiecție Stereo 70.



## Date referitoare la teren

Crt	Categorie folosință	Intra vilan	Suprafața (mp)	Tarla	Parcelă	Nr. topo	Observații / Referințe
1	faneata	NU	1.820	5	174/5	-	

## Lungime Segmente

1) Valorile lungimilor segmentelor sunt obținute din proiecție în plan.

Punct început	X / Y	Punct sfârșit	X / Y	Lungime segment (** (m)
1	334.372,394 519.607,275	2	334.375,195 519.603,472	4.723
2	334.375,195 519.603,472	3	334.400,498 519.606,164	25.445
3	334.400,498 519.606,164	4	334.398,236 519.620,802	14.812
4	334.398,236 519.620,802	5	334.365,541 519.620,405	32.698
5	334.365,541 519.620,405	6	334.326,468 519.621,532	39.089

Punct început	X / Y	Punct sfârșit	X / Y	Lungime segment (** (m)
6	334.326,468 519.621,532	7	334.300,229 519.626,738	26.751
7	334.300,229 519.626,738	8	334.277,382 519.639,348	26.096
8	334.277,382 519.639,348	9	334.281,456 519.623,658	16.21
9	334.281,456 519.623,658	10	334.277,157 519.616,777	8.113
10	334.277,157 519.616,777	11	334.309,223 519.608,698	33.068
11	334.309,223 519.608,698	1	334.372,394 519.607,275	63.187

\*\* Lungimile segmentelor sunt determinate în planul de proiecție Stereo 70 și sunt rotunjite la 1 milimetru.

\*\*\* Distanța dintre puncte este formată din segmente cumulate ce sunt mai mici decât valoarea 1 milimetru.





**DATE DESPRE IMOBILUL NR. 200164**

Oficiul de Cadastru și Publicitate Imobiliară HUNEDOARA  
Biroul de Cadastru și Publicitate Imobiliară Brad

**A. Partea I. Descrierea imobilului**

TEREN Extravilan

Adresa: Jud. Hunedoara

Nr. Crt	Nr cadastral Nr. topografic	Suprafața* (mp)	Observații / Referințe
A1		2.610	Sector cadastral:11 Teren neimprejmuit;

**B. Partea II. Proprietari și acte**

Inscrieri privitoare la dreptul de proprietate și alte drepturi reale		Referințe
<b>1 / 23/06/2023</b>		
Act Administrativ nr. 46169/64, din 19/03/1997 emis de CJPSDPAT HUNEDOARA;		
B1	Intabulare, drept de PROPRIETATE, dobandit prin Reconstituire, cota actuala 1/1 1) MATEI GHEORGHE	A1

**C. Partea III. SARCINI .**

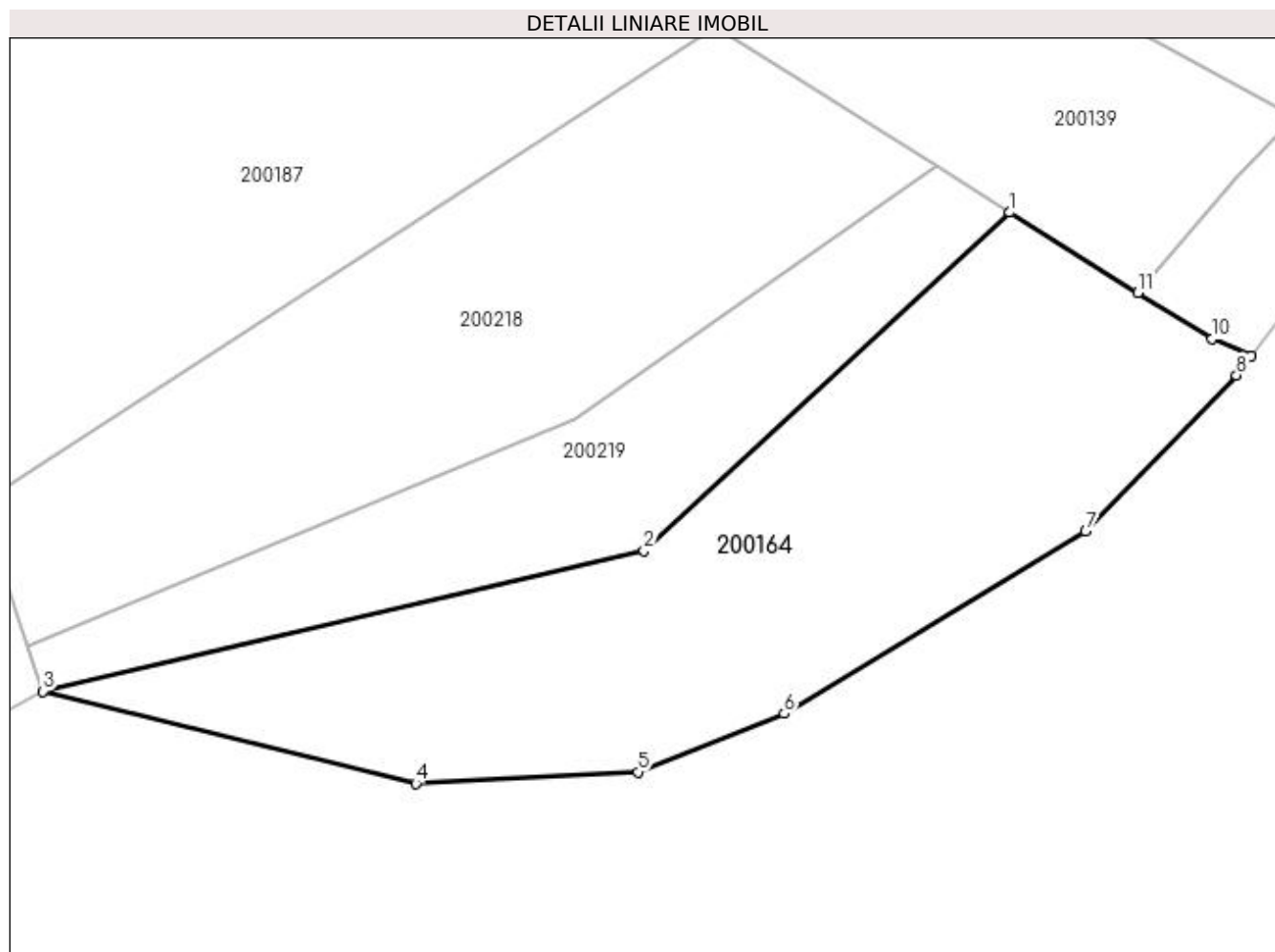
Inscrieri privind dezmembramintele dreptului de proprietate, drepturi reale de garanție și sarcini	Referințe
NU SUNT	

## Anexa Nr. 1 La Partea I

## Teren

Nr cadastral	Suprafața (mp)*	Observații / Referințe
	2.610	

\* Suprafața este determinată în planul de proiecție Stereo 70.



## Date referitoare la teren

Crt	Categorie folosință	Intra vilan	Suprafața (mp)	Tarla	Parcelă	Nr. topo	Observații / Referințe
1	faneata	NU	2.610	5	91/3/8	-	

## Lungime Segmente

1) Valorile lungimilor segmentelor sunt obținute din proiecție în plan.

Punct început	X / Y	Punct sfârșit	X / Y	Lungime segment (** (m)
1	334.642,537 519.744,928	2	334.604,0 519.709,301	52.482
2	334.604,0 519.709,301	3	334.540,704 519.694,514	65.001
3	334.540,704 519.694,514	4	334.579,959 519.684,822	40.434
4	334.579,959 519.684,822	5	334.603,355 519.686,023	23.426
5	334.603,355 519.686,023	6	334.618,766 519.692,162	16.589

Punct început	X / Y	Punct sfârșit	X / Y	Lungime segment (** (m)
6	334.618,766 519.692,162	7	334.650,494 519.711,335	37.071
7	334.650,494 519.711,335	8	334.666,396 519.727,808	22.896
8	334.666,396 519.727,808	9	334.667,939 519.729,818	2.534
9	334.667,939 519.729,818	10	334.663,831 519.731,602	4.479
10	334.663,831 519.731,602	11	334.656,031 519.736,484	9.202
11	334.656,031 519.736,484	1	334.642,537 519.744,928	15.918

\*\* Lungimile segmentelor sunt determinate în planul de proiecție Stereo 70 și sunt rotunjite la 1 milimetru.

\*\*\* Distanța dintre puncte este formată din segmente cumulate ce sunt mai mici decât valoarea 1 milimetru.



**DATE DESPRE IMOBILUL NR. 200165**

Oficiul de Cadastru și Publicitate Imobiliară HUNEDOARA  
Biroul de Cadastru și Publicitate Imobiliară Brad

**A. Partea I. Descrierea imobilului**

TEREN Extravilan

Adresa: Jud. Hunedoara

Nr. Crt	Nr cadastral Nr. topografic	Suprafața* (mp)	Observații / Referințe
A1		5.550	Sector cadastral:11 Teren neimpregmuit;

**B. Partea II. Proprietari și acte**

Inscrieri privitoare la dreptul de proprietate și alte drepturi reale	Referințe
<b>1 / 23/06/2023</b>	
Act Administrativ nr. 46169/65, din 19/03/1997 emis de CJPSDPAT HUNEDOARA;	
B1	A1
Intabulare, drept de PROPRIETATE, dobandit prin Reconstituire, cota actuala 1/1 1) BOTICI NICOLAE	

**C. Partea III. SARCINI .**

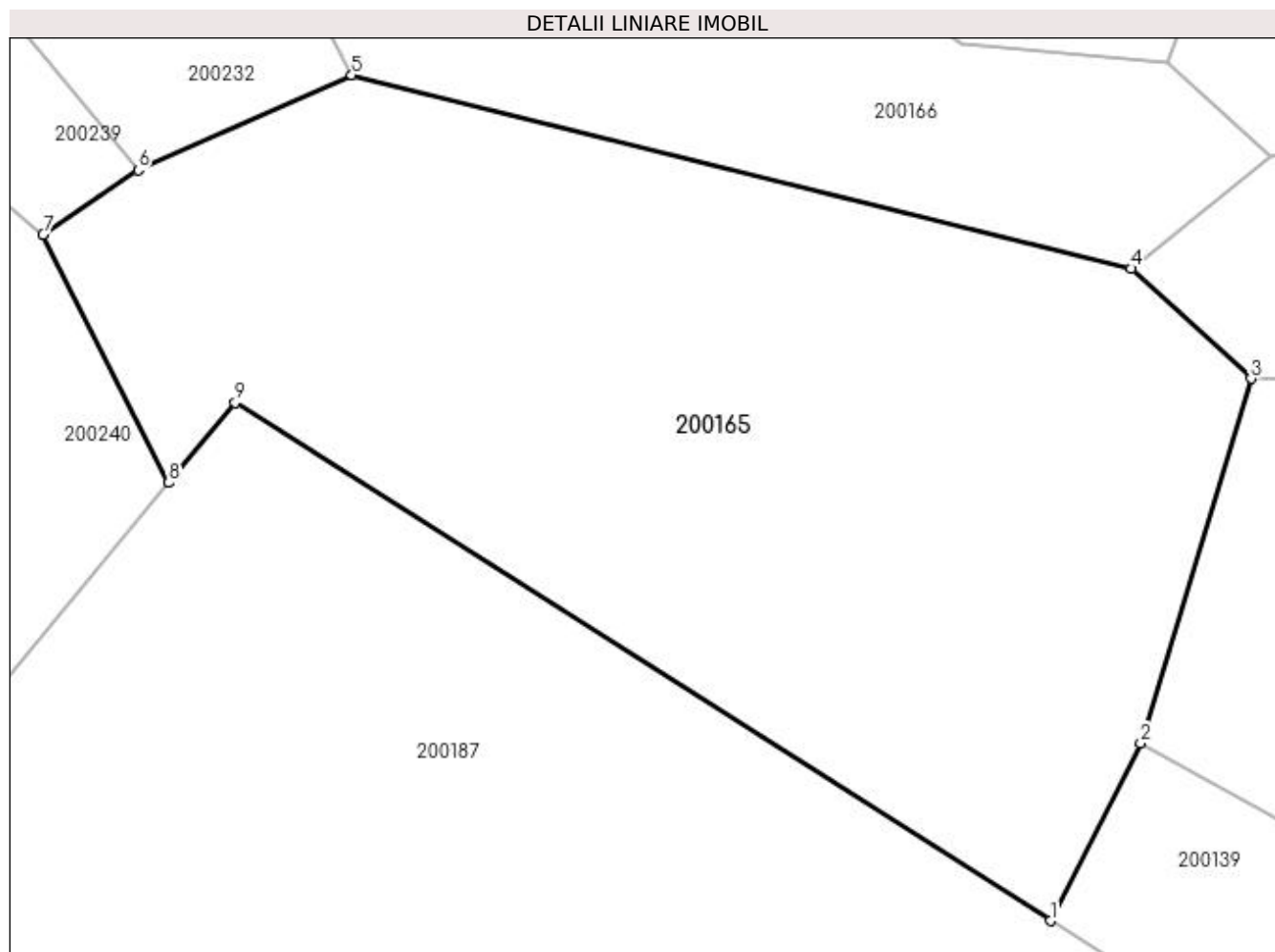
Inscrieri privind dezmembramintele dreptului de proprietate, drepturi reale de garanție și sarcini	Referințe
NU SUNT	

## Anexa Nr. 1 La Partea I

## Teren

Nr cadastral	Suprafața (mp)*	Observații / Referințe
	5.550	

\* Suprafața este determinată în planul de proiecție Stereo 70.



## Date referitoare la teren

Crt	Categorie folosință	Intra vilan	Suprafața (mp)	Tarla	Parcelă	Nr. topo	Observații / Referințe
1	pasune	NU	5.550	5	178/8	-	

## Lungime Segmente

1) Valorile lungimilor segmentelor sunt obținute din proiecție în plan.

Punct început	X / Y	Punct sfârșit	X / Y	Lungime segment (** (m)
1	334.597,486 519.773,122	2	334.606,716 519.791,24	20.333
2	334.606,716 519.791,24	3	334.617,984 519.828,438	38.868
3	334.617,984 519.828,438	4	334.605,729 519.839,664	16.62
4	334.605,729 519.839,664	5	334.526,175 519.859,411	81.968
5	334.526,175 519.859,411	6	334.504,368 519.849,725	23.861

Punct început	X / Y	Punct sfârșit	X / Y	Lungime segment (** (m)
6	334.504,368 519.849,725	7	334.494,678 519.843,143	11.714
7	334.494,678 519.843,143	8	334.507,494 519.817,814	28.387
8	334.507,494 519.817,814	9	334.514,28 519.825,983	10.62
9	334.514,28 519.825,983	1	334.597,486 519.773,122	98.577

\*\* Lungimile segmentelor sunt determinate în planul de proiecție Stereo 70 și sunt rotunjite la 1 milimetru.

\*\*\* Distanța dintre puncte este formată din segmente cumulate ce sunt mai mici decât valoarea 1 milimetru.





**DATE DESPRE IMOBILUL NR. 200166**

Oficiul de Cadastru și Publicitate Imobiliară HUNEDOARA  
Biroul de Cadastru și Publicitate Imobiliară Brad

**A. Partea I. Descrierea imobilului**

TEREN Extravilan

Adresa: Jud. Hunedoara

Nr. Crt	Nr cadastral Nr. topografic	Suprafața* (mp)	Observații / Referințe
A1		2.216	Sector cadastral:11 Teren neimprejmuit;

**B. Partea II. Proprietari și acte**

Inscrieri privitoare la dreptul de proprietate și alte drepturi reale	Referințe
<b>1 / 22/06/2023</b>	
Act Administrativ nr. 46169/25, din 31/10/1996 emis de CJPSDPAT HUNEDOARA;	
B1	A1
Intabulare, drept de PROPRIETATE, dobandit prin Reconstituire, cota actuala 1/1 1) OPREA MARIA	

**C. Partea III. SARCINI .**

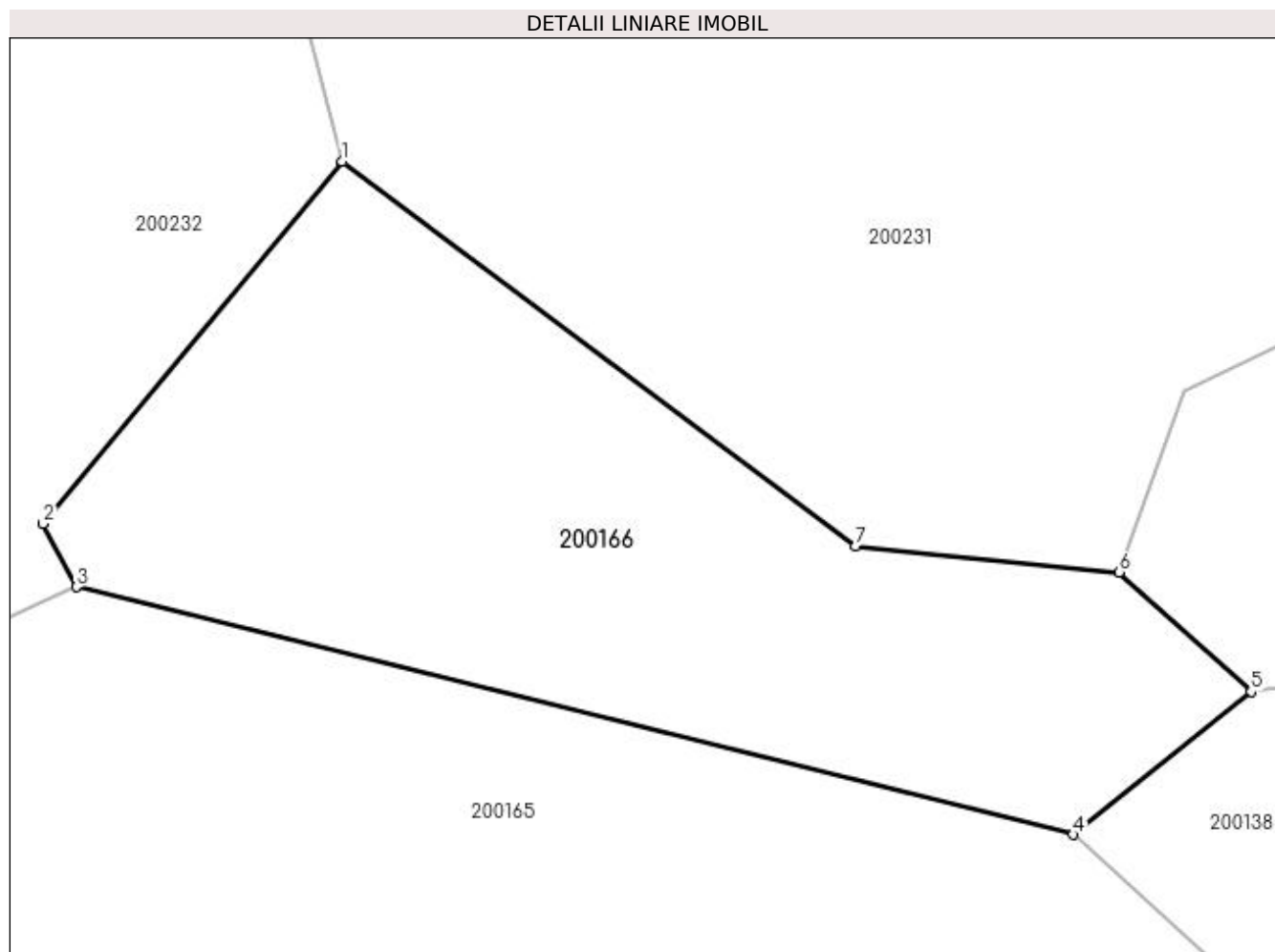
Inscrieri privind dezmembramintele dreptului de proprietate, drepturi reale de garanție și sarcini	Referințe
NU SUNT	

## Anexa Nr. 1 La Partea I

## Teren

Nr cadastral	Suprafața (mp)*	Observații / Referințe
	2.216	

\* Suprafața este determinată în planul de proiecție Stereo 70.



## Date referitoare la teren

Crt	Categorie folosință	Intra vilan	Suprafața (mp)	Tarla	Parcelă	Nr. topo	Observații / Referințe
1	pasune	NU	2.216	5	178/19	-	

## Lungime Segmente

1) Valorile lungimilor segmentelor sunt obținute din proiecție în plan.

Punct început	X / Y	Punct sfârșit	X / Y	Lungime segment (** (m)
1	334.547,381 519.893,373	2	334.523,498 519.864,473	37.491
2	334.523,498 519.864,473	3	334.526,175 519.859,411	5.726
3	334.526,175 519.859,411	4	334.605,729 519.839,664	81.968
4	334.605,729 519.839,664	5	334.619,917 519.851,066	18.202
5	334.619,917 519.851,066	6	334.609,396 519.860,601	14.199

Punct început	X / Y	Punct sfârșit	X / Y	Lungime segment (** (m)
6	334.609,396 519.860,601	7	334.588,349 519.862,688	21.15
7	334.588,349 519.862,688	1	334.547,381 519.893,373	51.185

\*\* Lungimile segmentelor sunt determinate în planul de proiecție Stereo 70 și sunt rotunjite la 1 milimetru.

\*\*\* Distanța dintre puncte este formată din segmente cumulate ce sunt mai mici decât valoarea 1 milimetru.



**DATE DESPRE IMOBILUL NR. 200167**

Oficiul de Cadastru și Publicitate Imobiliară HUNEDOARA  
Biroul de Cadastru și Publicitate Imobiliară Brad

**A. Partea I. Descrierea imobilului**

TEREN Extravilan

Adresa: Jud. Hunedoara

Nr. Crt	Nr cadastral Nr. topografic	Suprafața* (mp)	Observații / Referințe
A1		3.940	Sector cadastral:11 Teren neimprejmuit;

**B. Partea II. Proprietari și acte**

Inscrieri privitoare la dreptul de proprietate și alte drepturi reale	Referințe
<b>1 / 23/06/2023</b>	
Act Administrativ nr. 47188/20, din 16/07/1997 emis de CJPSDPAT HUNEDOARA;	
B1	A1
Intabulare, drept de PROPRIETATE, dobandit prin Reconstituire, cota actuala 1/1 1) ANA MARTA	

**C. Partea III. SARCINI .**

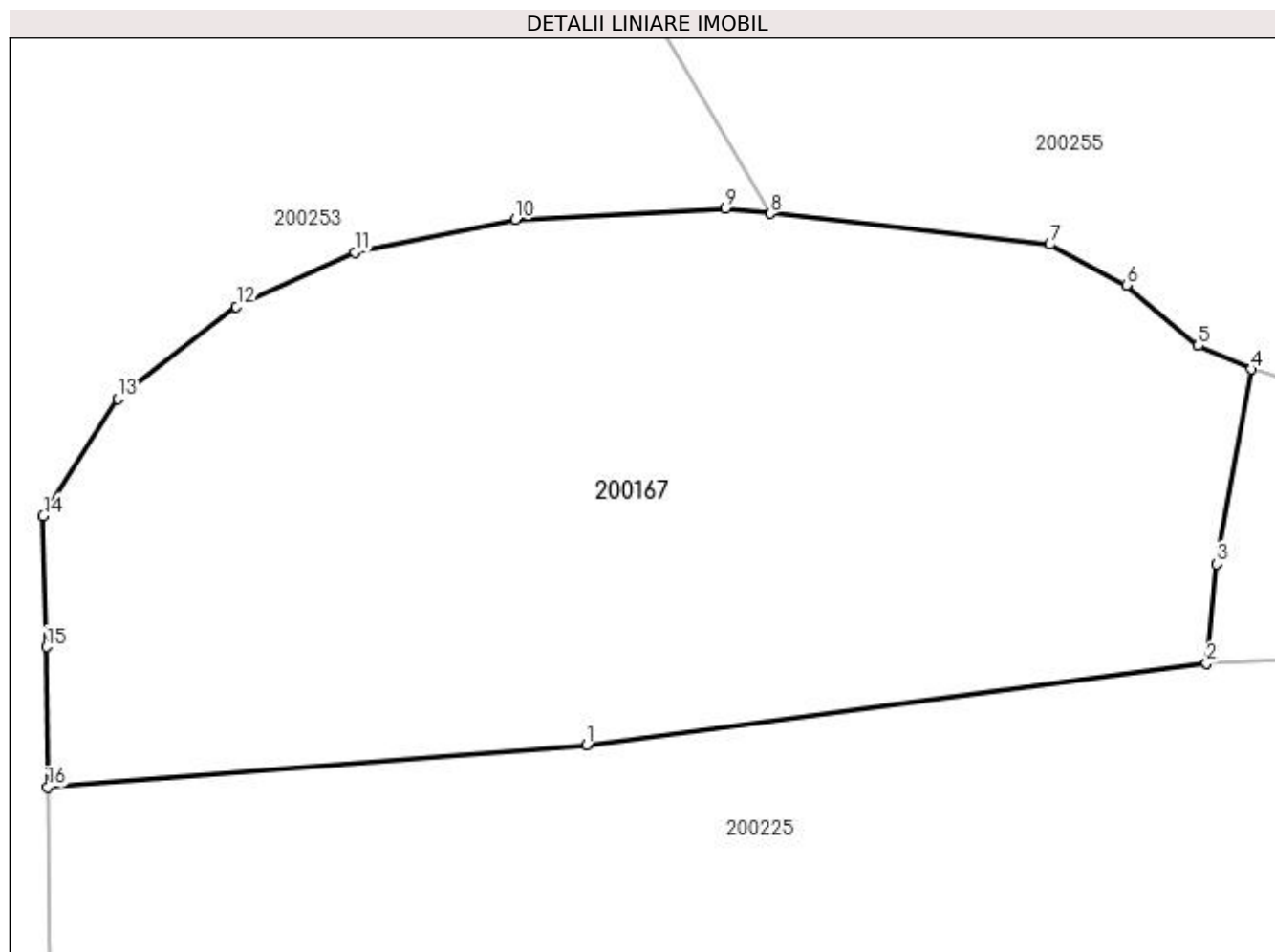
Inscrieri privind dezmembramintele dreptului de proprietate, drepturi reale de garanție și sarcini	Referințe
NU SUNT	

## Anexa Nr. 1 La Partea I

## Teren

Nr cadastral	Suprafața (mp)*	Observații / Referințe
	3.940	

\* Suprafața este determinată în planul de proiecție Stereo 70.



## Date referitoare la teren

Crt	Categorie folosință	Intra vilan	Suprafața (mp)	Tarla	Parcelă	Nr. topo	Observații / Referințe
1	pasune	NU	3.940	5	178/7	-	

## Lungime Segmente

1) Valorile lungimilor segmentelor sunt obținute din proiecție în plan.

Punct început	X / Y	Punct sfârșit	X / Y	Lungime segment (** (m)
1	334.295,825 520.006,604	2	334.348,445 520.013,555	53.078
2	334.348,445 520.013,555	3	334.349,302 520.021,945	8.433
3	334.349,302 520.021,945	4	334.352,212 520.038,482	16.791
4	334.352,212 520.038,482	5	334.347,714 520.040,466	4.916
5	334.347,714 520.040,466	6	334.341,629 520.045,626	7.978

Punct început	X / Y	Punct sfârșit	X / Y	Lungime segment (** (m)
6	334.341,629 520.045,626	7	334.335,146 520.049,065	7.338
7	334.335,146 520.049,065	8	334.311,426 520.051,688	23.864
8	334.311,426 520.051,688	9	334.307,63 520.052,108	3.82
9	334.307,63 520.052,108	10	334.289,77 520.051,182	17.883
10	334.289,77 520.051,182	11	334.276,144 520.048,404	13.906
11	334.276,144 520.048,404	12	334.266,09 520.043,773	11.069
12	334.266,09 520.043,773	13	334.256,036 520.035,968	12.728
13	334.256,036 520.035,968	14	334.249,686 520.026,046	11.78
14	334.249,686 520.026,046	15	334.249,95 520.014,934	11.116
15	334.249,95 520.014,934	16	334.250,063 520.003,029	11.905
16	334.250,063 520.003,029	1	334.295,825 520.006,604	45.901

\*\* Lungimile segmentelor sunt determinate în planul de proiecție Stereo 70 și sunt rotunjite la 1 milimetru.

\*\*\* Distanța dintre puncte este formată din segmente cumulate ce sunt mai mici decât valoarea 1 milimetru.





**DATE DESPRE IMOBILUL NR. 200168**

Oficiul de Cadastru și Publicitate Imobiliară HUNEDOARA  
Biroul de Cadastru și Publicitate Imobiliară Brad

**A. Partea I. Descrierea imobilului**

TEREN Extravilan

Adresa: Jud. Hunedoara

Nr. Crt	Nr cadastral Nr. topografic	Suprafața* (mp)	Observații / Referințe
A1		10.550	Sector cadastral:11 Teren neimprejmuit;

**B. Partea II. Proprietari și acte**

Inscrieri privitoare la dreptul de proprietate și alte drepturi reale		Referințe
<b>1 / 23/06/2023</b>		
Act Administrativ nr. 46169/64, din 19/03/1997 emis de CJPSDPAT HUNEDOARA;		
B1	Intabulare, drept de PROPRIETATE, dobandit prin Reconstituire, cota actuala 1/1 1) MATEI GHEORGHE	A1

**C. Partea III. SARCINI .**

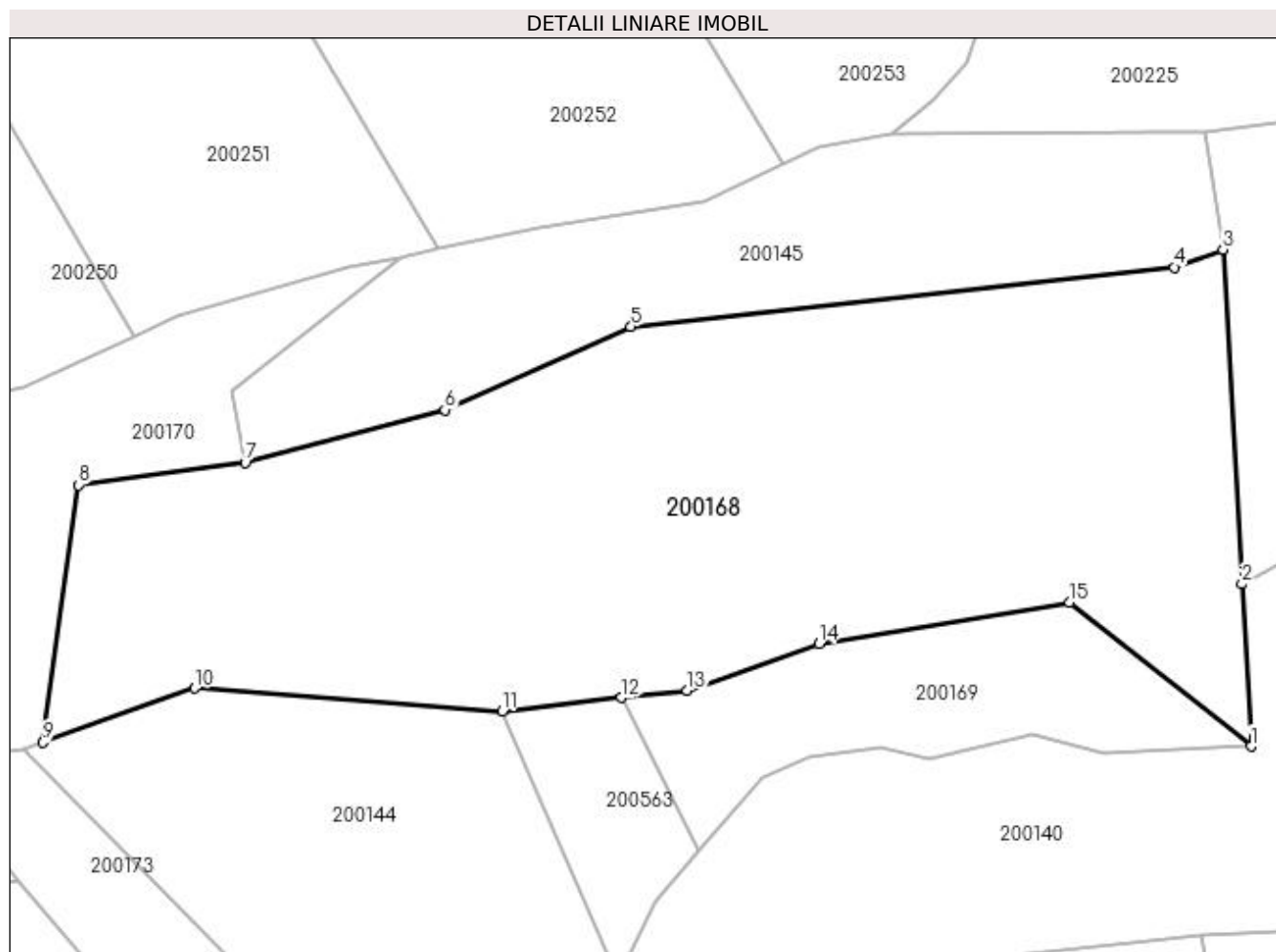
Inscrieri privind dezmembramintele dreptului de proprietate, drepturi reale de garanție și sarcini	Referințe
NU SUNT	

## Anexa Nr. 1 La Partea I

## Teren

Nr cadastral	Suprafața (mp)*	Observații / Referințe
	10.550	

\* Suprafața este determinată în planul de proiecție Stereo 70.



## Date referitoare la teren

Crt	Categorie folosință	Intravilan	Suprafața (mp)	Tarla	Parcelă	Nr. topo	Observații / Referințe
1	pasune	NU	3.320	5	178/13	-	
2	pasune	NU	7.230	5	178/14	-	

## Lungime Segmente

1) Valorile lungimilor segmentelor sunt obținute din proiecție în plan.

Punct început	X / Y	Punct sfârșit	X / Y	Lungime segment (** (m)
1	334.296,838 519.845,924	2	334.295,297 519.873,165	27.284
2	334.295,297 519.873,165	3	334.292,123 519.929,253	56.178
3	334.292,123 519.929,253	4	334.283,946 519.926,249	8.711
4	334.283,946 519.926,249	5	334.192,84 519.916,296	91.649

Punct început	X / Y	Punct sfârșit	X / Y	Lungime segment (** (m)
5	334.192,84 519.916,296	6	334.161,63 519.902,352	34.183
6	334.161,63 519.902,352	7	334.128,143 519.893,483	34.641
7	334.128,143 519.893,483	8	334.100,152 519.889,766	28.237
8	334.100,152 519.889,766	9	334.094,263 519.846,594	43.571
9	334.094,263 519.846,594	10	334.119,636 519.855,706	26.959
10	334.119,636 519.855,706	11	334.171,264 519.851,881	51.77
11	334.171,264 519.851,881	12	334.191,239 519.854,106	20.099
12	334.191,239 519.854,106	13	334.202,253 519.855,332	11.082
13	334.202,253 519.855,332	14	334.224,383 519.863,164	23.474
14	334.224,383 519.863,164	15	334.266,344 519.870,117	42.533
15	334.266,344 519.870,117	1	334.296,838 519.845,924	38.926

\*\* Lungimile segmentelor sunt determinate în planul de proiecție Stereo 70 și sunt rotunjite la 1 milimetru.

\*\*\* Distanța dintre puncte este formată din segmente cumulate ce sunt mai mici decât valoarea 1 milimetru.



**DATE DESPRE IMOBILUL NR. 200169**

Oficiul de Cadastru și Publicitate Imobiliară HUNEDOARA  
Biroul de Cadastru și Publicitate Imobiliară Brad

**A. Partea I. Descrierea imobilului**

TEREN Extravilan

Adresa: Jud. Hunedoara

Nr. Crt	Nr cadastral Nr. topografic	Suprafața* (mp)	Observații / Referințe
A1		1.870	Sector cadastral:11 Teren neimprejmuit;

**B. Partea II. Proprietari și acte**

Inscrieri privitoare la dreptul de proprietate și alte drepturi reale		Referințe
<b>1 / 27/06/2023</b>		
Act Notarial nr. 13, din 02/02/2007 emis de PETRUICA MARIA CRISTINA NP;		
B1	Intabulare, drept de PROPRIETATE, dobandit prin Succesiune, cota actuala 1/1 1) CATALINA PETRU-RADU	A1

**C. Partea III. SARCINI .**

Inscrieri privind dezmembramintele dreptului de proprietate, drepturi reale de garanție și sarcini	Referințe
NU SUNT	

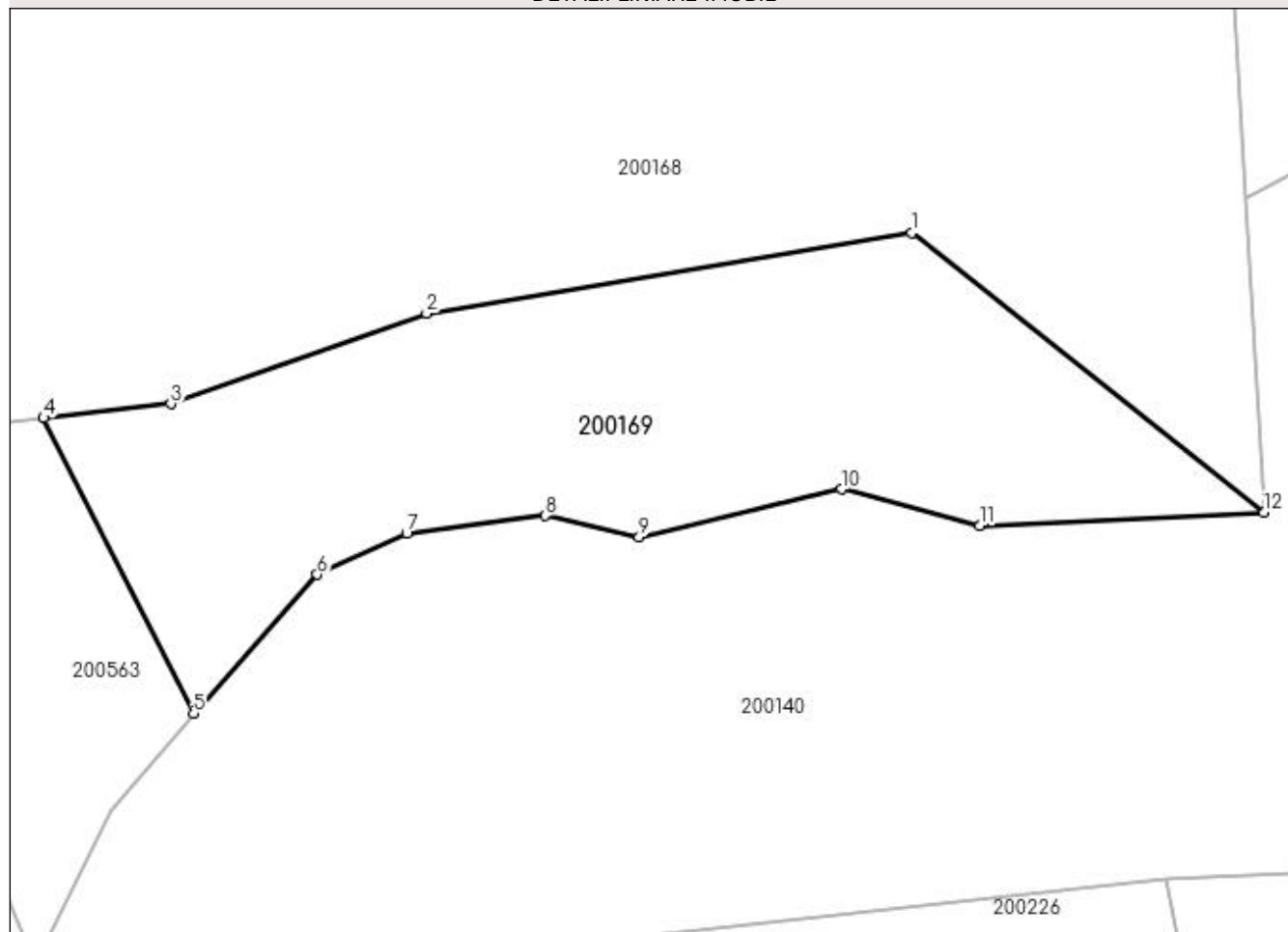
## Anexa Nr. 1 La Partea I

## Teren

Nr cadastral	Suprafața (mp)*	Observații / Referințe
	1.870	

\* Suprafața este determinată în planul de proiecție Stereo 70.

## DETALII LINIARE IMOBIL



## Date referitoare la teren

Crt	Categorie folosință	Intra vilan	Suprafața (mp)	Tarla	Parcelă	Nr. topo	Observații / Referințe
1	pasune	NU	1.870	5	178	-	

## Lungime Segmente

1) Valorile lungimilor segmentelor sunt obținute din proiecție în plan.

Punct început	X / Y	Punct sfârșit	X / Y	Lungime segment (** (m)
1	334.266,344 519.870,117	2	334.224,383 519.863,164	42.533
2	334.224,383 519.863,164	3	334.202,253 519.855,332	23.474
3	334.202,253 519.855,332	4	334.191,239 519.854,106	11.082
4	334.191,239 519.854,106	5	334.204,22 519.828,561	28.654
5	334.204,22 519.828,561	6	334.214,906 519.840,592	16.092

Punct început	X / Y	Punct sfârșit	X / Y	Lungime segment (** (m)
6	334.214,906 519.840,592	7	334.222,668 519.844,095	8.516
7	334.222,668 519.844,095	8	334.234,619 519.845,654	12.053
8	334.234,619 519.845,654	9	334.242,78 519.843,816	8.366
9	334.242,78 519.843,816	10	334.260,291 519.847,95	17.992
10	334.260,291 519.847,95	11	334.272,249 519.844,782	12.371
11	334.272,249 519.844,782	12	334.296,838 519.845,924	24.615
12	334.296,838 519.845,924	1	334.266,344 519.870,117	38.926

\*\* Lungimile segmentelor sunt determinate în planul de proiecție Stereo 70 și sunt rotunjite la 1 milimetru.

\*\*\* Distanța dintre puncte este formată din segmente cumulate ce sunt mai mici decât valoarea 1 milimetru.





**DATE DESPRE IMOBILUL NR. 200170**

Oficiul de Cadastru și Publicitate Imobiliară HUNEDOARA  
Biroul de Cadastru și Publicitate Imobiliară Brad

**A. Partea I. Descrierea imobilului**

TEREN Extravilan

Adresa: Jud. Hunedoara

Nr. Crt	Nr cadastral Nr. topografic	Suprafața* (mp)	Observații / Referințe
A1		5.750	Sector cadastral:11 Teren neimpregmuit;

**B. Partea II. Proprietari și acte**

Inscrieri privitoare la dreptul de proprietate și alte drepturi reale		Referințe
<b>1 / 23/06/2023</b>		
Act Administrativ nr. 46169/65, din 19/03/1997 emis de CJPSDPAT HUNEDOARA;		
B1	Intabulare, drept de PROPRIETATE, dobandit prin Reconstituire, cota actuala 1/1 1) BOTICI NICOLAE	A1

**C. Partea III. SARCINI .**

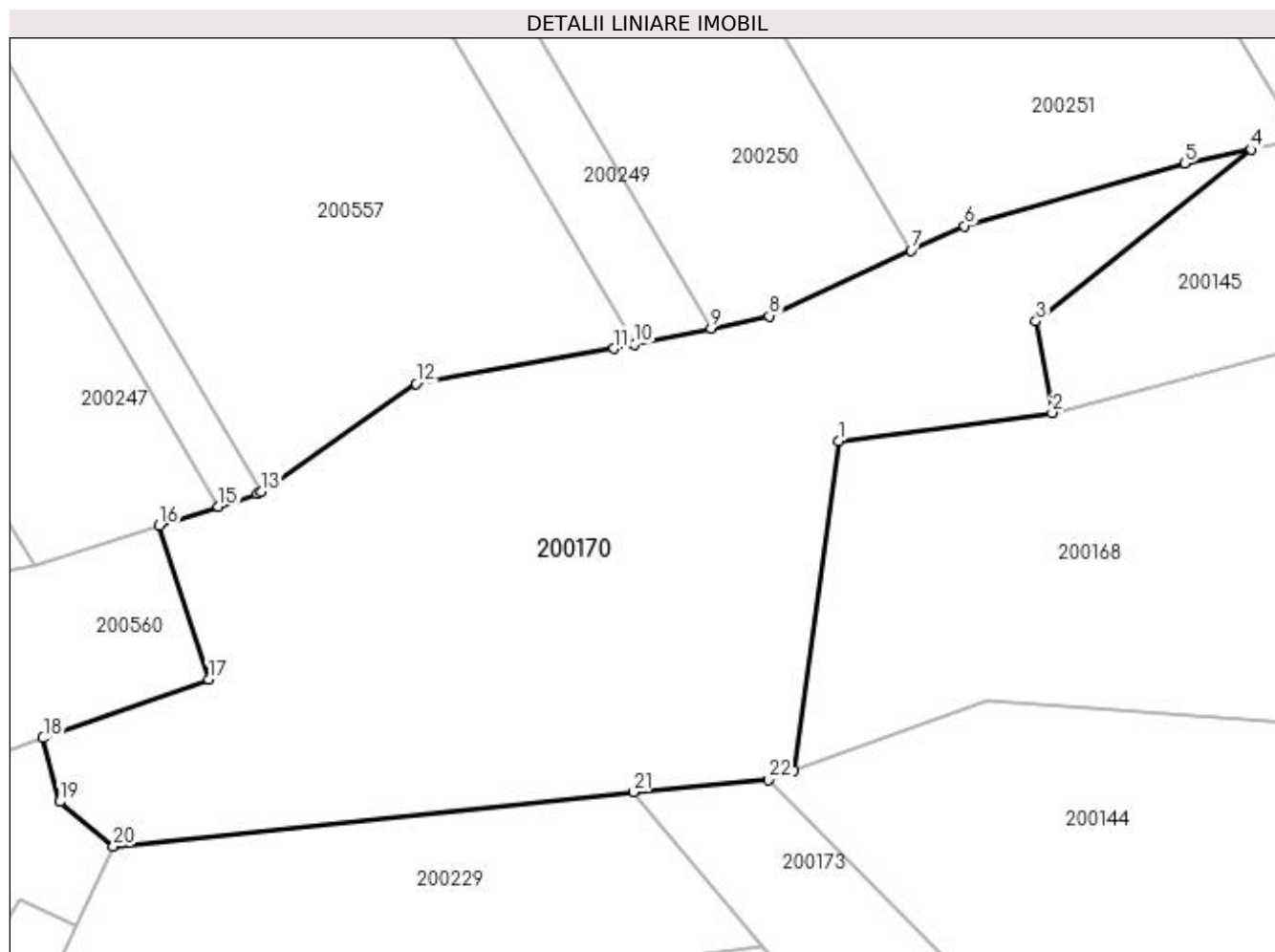
Inscrieri privind dezmembramintele dreptului de proprietate, drepturi reale de garanție și sarcini	Referințe
NU SUNT	

## Anexa Nr. 1 La Partea I

## Teren

Nr cadastral	Suprafața (mp)*	Observații / Referințe
	5.750	

\* Suprafața este determinată în planul de proiecție Stereo 70.



## Date referitoare la teren

Crt	Categorie folosință	Intra vilan	Suprafața (mp)	Tarla	Parcelă	Nr. topo	Observații / Referințe
1	pasune	NU	5.750	5	178/11	-	

## Lungime Segmente

1) Valorile lungimilor segmentelor sunt obținute din proiecție în plan.

Punct început	X / Y	Punct sfârșit	X / Y	Lungime segment (** (m)
1	334.100,152 519.889,766	2	334.128,143 519.893,483	28.237
3	334.126,018 519.905,467	4	334.154,239 519.927,984	36.103
5	334.145,549 519.926,167	6	334.116,647 519.917,966	30.043
7	334.109,628 519.914,73	8	334.091,029 519.906,155	20.48
9	334.083,414 519.904,56	10	334.073,368 519.902,456	10.264

Punct început	X / Y	Punct sfârșit	X / Y	Lungime segment (** (m)
2	334.128,143 519.893,483	3	334.126,018 519.905,467	12.171
4	334.154,239 519.927,984	5	334.145,549 519.926,167	8.878
6	334.116,647 519.917,966	7	334.109,628 519.914,73	7.729
8	334.091,029 519.906,155	9	334.083,414 519.904,56	7.781
10	334.073,368 519.902,456	11	334.070,667 519.901,891	2.76

Punct început	X / Y	Punct sfârșit	X / Y	Lungime segment (** (m)
11	334.070,667 519.901,891	12	334.044,721 519.897,298	26.349
13	334.024,393 519.883,138	14	334.023,915 519.882,805	0.582
15	334.018,772 519.881,152	16	334.011,019 519.878,666	8.142
17	334.017,497 519.858,554	18	333.995,783 519.850,821	23.049
19	333.997,99 519.842,482	20	334.004,985 519.836,625	9.123
21	334.073,216 519.843,729	22	334.090,921 519.845,394	17.783
23	334.094,263 519.846,594	1	334.100,152 519.889,766	43.571

Punct început	X / Y	Punct sfârșit	X / Y	Lungime segment (** (m)
12	334.044,721 519.897,298	13	334.024,393 519.883,138	24.773
14	334.023,915 519.882,805	15	334.018,772 519.881,152	5.402
16	334.011,019 519.878,666	17	334.017,497 519.858,554	21.13
18	333.995,783 519.850,821	19	333.997,99 519.842,482	8.626
20	334.004,985 519.836,625	21	334.073,216 519.843,729	68.6
22	334.090,921 519.845,394	23	334.094,263 519.846,594	3.551

\*\* Lungimile segmentelor sunt determinate în planul de proiecție Stereo 70 și sunt rotunjite la 1 milimetru.

\*\*\* Distanța dintre puncte este formată din segmente cumulate ce sunt mai mici decât valoarea 1 milimetru.



**DATE DESPRE IMOBILUL NR. 200171**

Oficiul de Cadastru și Publicitate Imobiliară HUNEDOARA  
Biroul de Cadastru și Publicitate Imobiliară Brad

**A. Partea I. Descrierea imobilului**

TEREN Extravilan

Adresa: Jud. Hunedoara

Nr. Crt	Nr cadastral Nr. topografic	Suprafața* (mp)	Observații / Referințe
A1		5.191	Sector cadastral:11 Teren neimprejmuit;

**B. Partea II. Proprietari și acte**

Inscrieri privitoare la dreptul de proprietate și alte drepturi reale		Referințe
<b>1 / 27/06/2023</b>		
Act Normativ nr. 7, din 13/03/1996 emis de PARLAMENTUL ROMÂNIEI;		
B1	Intabulare, drept de PROPRIETATE, dobândit prin Lege, cota actuala 1/1 1) COMUNA CRIȘCIOR, rezerva comisiei locale de fond funciar, CIF:4468331	A1

**C. Partea III. SARCINI .**

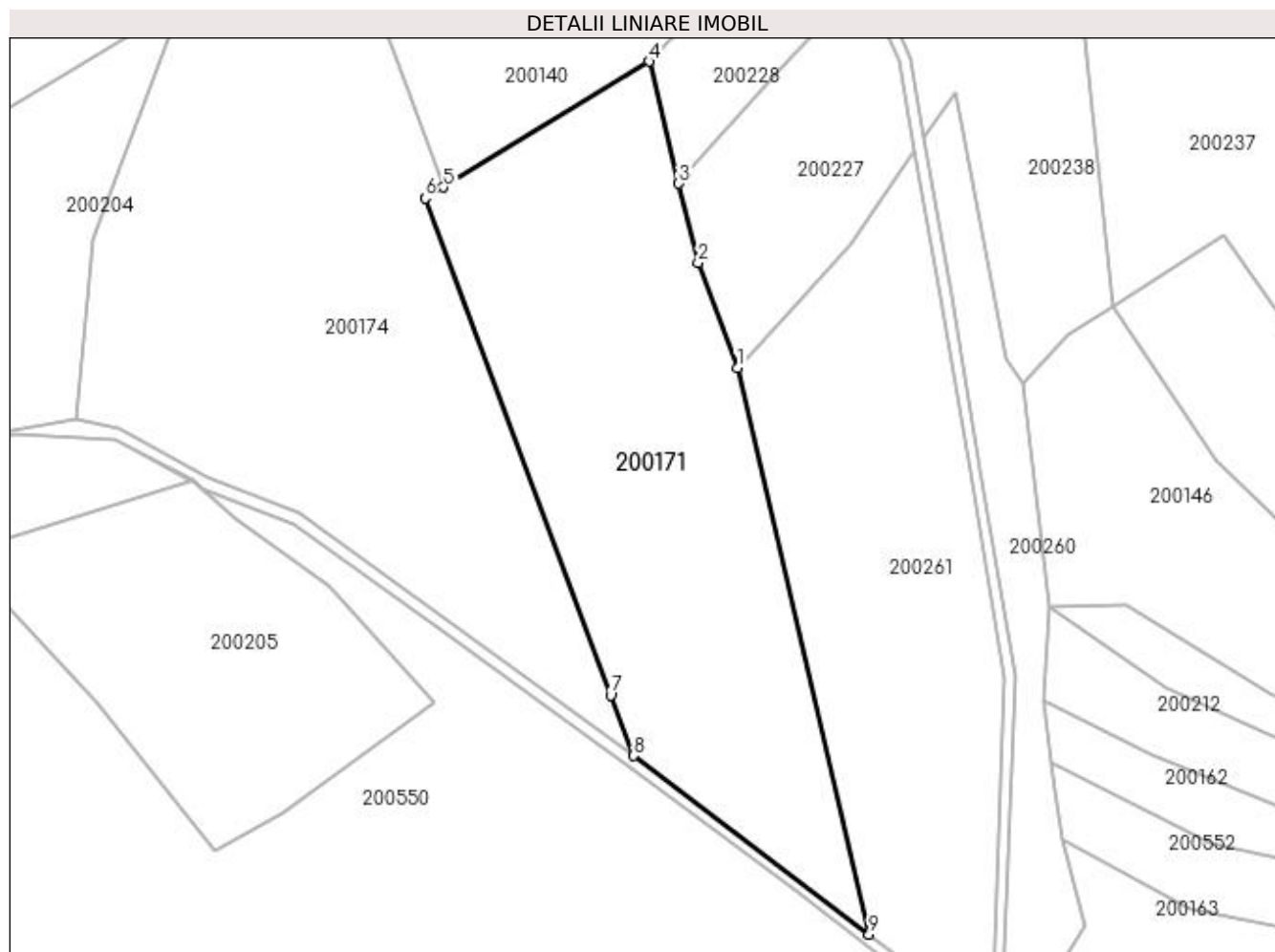
Inscrieri privind dezmembramintele dreptului de proprietate, drepturi reale de garanție și sarcini	Referințe
NU SUNT	

## Anexa Nr. 1 La Partea I

## Teren

Nr cadastral	Suprafața (mp)*	Observații / Referințe
	5.191	

\* Suprafața este determinată în planul de proiecție Stereo 70.



## Date referitoare la teren

Crt	Categorie folosință	Intra vilan	Suprafața (mp)	Tarla	Parcelă	Nr. topo	Observații / Referințe
1	padure	NU	5.191	-	178	-	

## Lungime Segmente

1) Valorile lungimilor segmentelor sunt obținute din proiecție în plan.

Punct început	X / Y	Punct sfârșit	X / Y	Lungime segment (** (m)
1	334.219,498 519.723,179	2	334.212,501 519.741,947	20.03
2	334.212,501 519.741,947	3	334.209,051 519.756,079	14.547
3	334.209,051 519.756,079	4	334.203,741 519.777,83	22.389
4	334.203,741 519.777,83	5	334.167,07 519.755,433	42.969
5	334.167,07 519.755,433	6	334.163,819 519.753,448	3.809

Punct început	X / Y	Punct sfârşit	X / Y	Lungime segment (** (m)
6	334.163,819 519.753,448	7	334.196,904 519.664,904	94.524
7	334.196,904 519.664,904	8	334.200,947 519.654,084	11.55
8	334.200,947 519.654,084	9	334.242,968 519.622,269	52.706
9	334.242,968 519.622,269	1	334.219,498 519.723,179	103.603

\*\* Lungimile segmentelor sunt determinate în planul de proiecție Stereo 70 și sunt rotunjite la 1 milimetru.

\*\*\* Distanța dintre puncte este formată din segmente cumulate ce sunt mai mici decât valoarea 1 milimetru.





**DATE DESPRE IMOBILUL NR. 200172**

Oficiul de Cadastru și Publicitate Imobiliară HUNEDOARA  
Biroul de Cadastru și Publicitate Imobiliară Brad

**A. Partea I. Descrierea imobilului**

TEREN Extravilan

Adresa: Jud. Hunedoara

Nr. Crt	Nr cadastral Nr. topografic	Suprafața* (mp)	Observații / Referințe
A1		7.058	Sector cadastral:11 Teren neimprejmuit;

**B. Partea II. Proprietari și acte**

Inscrieri privitoare la dreptul de proprietate și alte drepturi reale		Referințe
<b>1 / 26/06/2023</b>		
Act Normativ nr. 7, din 13/03/1996 emis de PARLAMENTUL ROMÂNIEI;		
B1	Intabulare, drept de PROPRIETATE, dobândit prin Lege, cota actuala 1/1	A1
1) COMUNA CRÎȘCIOR - REZERVA COMISIEI LOCALE DE FOND FUNCİAR, CIF:4468331		

**C. Partea III. SARCINI .**

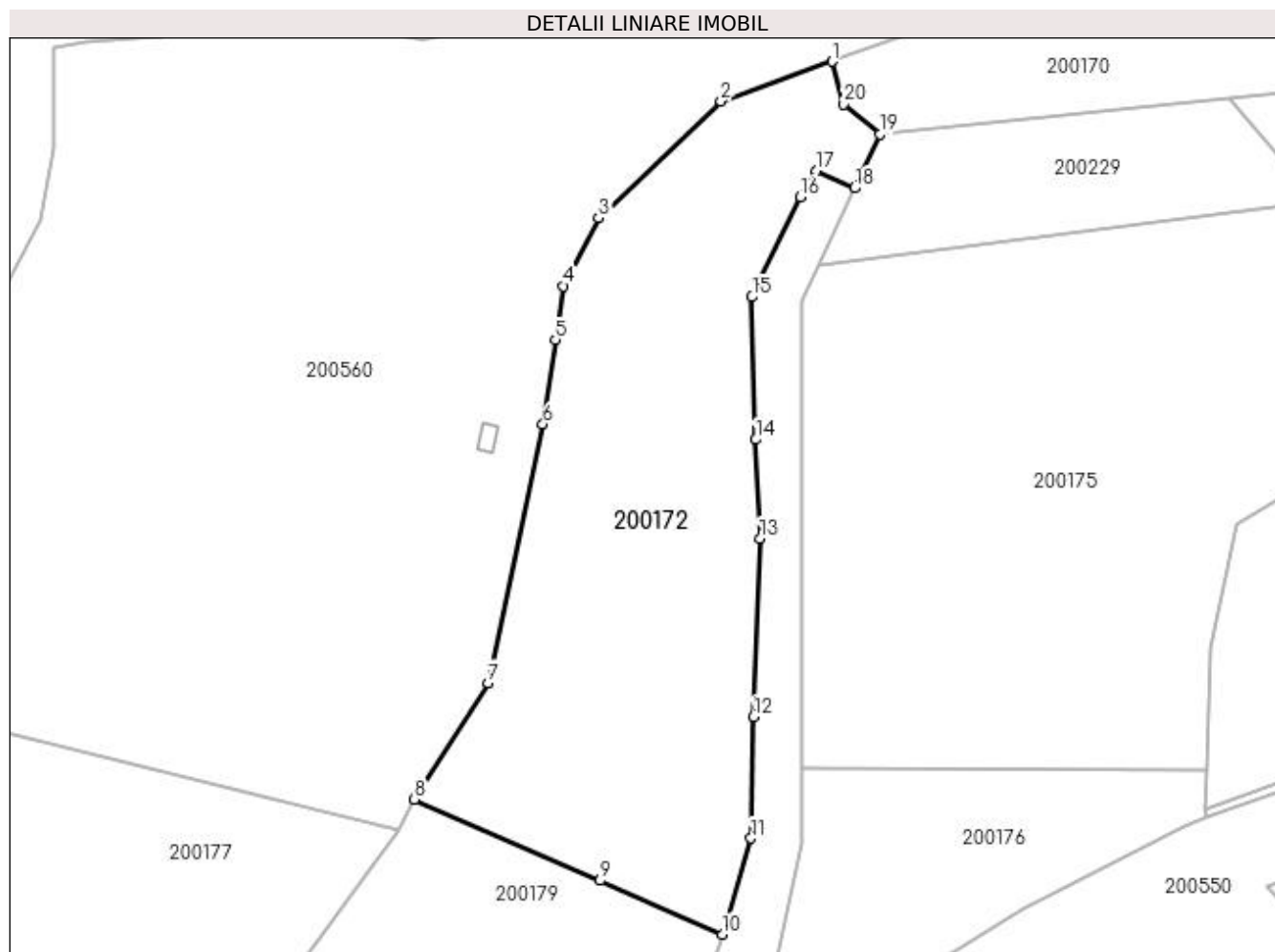
Inscrieri privind dezmembramintele dreptului de proprietate, drepturi reale de garanție și sarcini	Referințe
NU SUNT	

## Anexa Nr. 1 La Partea I

## Teren

Nr cadastral	Suprafața (mp)*	Observații / Referințe
	7.058	

\* Suprafața este determinată în planul de proiecție Stereo 70.



## Date referitoare la teren

Crt	Categorie folosință	Intra vilan	Suprafața (mp)	Tarla	Parcelă	Nr. topo	Observații / Referințe
1	faneata	NU	7.058	-	178	-	

## Lungime Segmente

1) Valorile lungimilor segmentelor sunt obținute din proiecție în plan.

Punct început	X / Y	Punct sfârșit	X / Y	Lungime segment (** (m)
1	333.995,783 519.850,821	2	333.974,07 519.843,088	23.049
2	333.974,07 519.843,088	3	333.950,146 519.820,342	33.011
3	333.950,146 519.820,342	4	333.943,302 519.807,065	14.937
4	333.943,302 519.807,065	5	333.941,772 519.796,559	10.617
5	333.941,772 519.796,559	6	333.939,316 519.780,164	16.577

Punct început	X / Y	Punct sfârșit	X / Y	Lungime segment (** (m)
6	333.939,316 519.780,164	7	333.928,694 519.729,709	51.561
7	333.928,694 519.729,709	8	333.914,3 519.707,016	26.873
8	333.914,3 519.707,016	9	333.950,426 519.691,186	39.443
9	333.950,426 519.691,186	10	333.974,282 519.680,733	26.046
10	333.974,282 519.680,733	11	333.979,894 519.699,424	19.515
11	333.979,894 519.699,424	12	333.980,423 519.723,117	23.698
12	333.980,423 519.723,117	13	333.981,66 519.757,901	34.806
13	333.981,66 519.757,901	14	333.980,821 519.777,135	19.252
14	333.980,821 519.777,135	15	333.980,099 519.804,951	27.825
15	333.980,099 519.804,951	16	333.989,57 519.824,401	21.634
16	333.989,57 519.824,401	17	333.992,668 519.829,57	6.026
17	333.992,668 519.829,57	18	334.000,067 519.826,16	8.147
18	334.000,067 519.826,16	19	334.004,985 519.836,625	11.563
19	334.004,985 519.836,625	20	333.997,99 519.842,482	9.123
20	333.997,99 519.842,482	1	333.995,783 519.850,821	8.626

\*\* Lungimile segmentelor sunt determinate în planul de proiecție Stereo 70 și sunt rotunjite la 1 milimetru.

\*\*\* Distanța dintre puncte este formată din segmente cumulate ce sunt mai mici decât valoarea 1 milimetru.



**DATE DESPRE IMOBILUL NR. 200173**

Oficiul de Cadastru și Publicitate Imobiliară HUNEDOARA  
Biroul de Cadastru și Publicitate Imobiliară Brad

**A. Partea I. Descrierea imobilului**

TEREN Extravilan

Adresa: Jud. Hunedoara

Nr. Crt	Nr cadastral Nr. topografic	Suprafața* (mp)	Observații / Referințe
A1		1.390	Sector cadastral:11 Teren neimpregmuit;

**B. Partea II. Proprietari și acte**

Inscrieri privitoare la dreptul de proprietate și alte drepturi reale	Referințe
<b>1 / 23/06/2023</b>	
Act Administrativ nr. 46169/34, din 20/11/1996 emis de CJPSDPAT HUNEDOARA;	
B1	A1
Intabulare, drept de PROPRIETATE, dobandit prin Reconstituire, cota actuala 1/1 1) ALMĂȘAN NICOLAE	

**C. Partea III. SARCINI .**

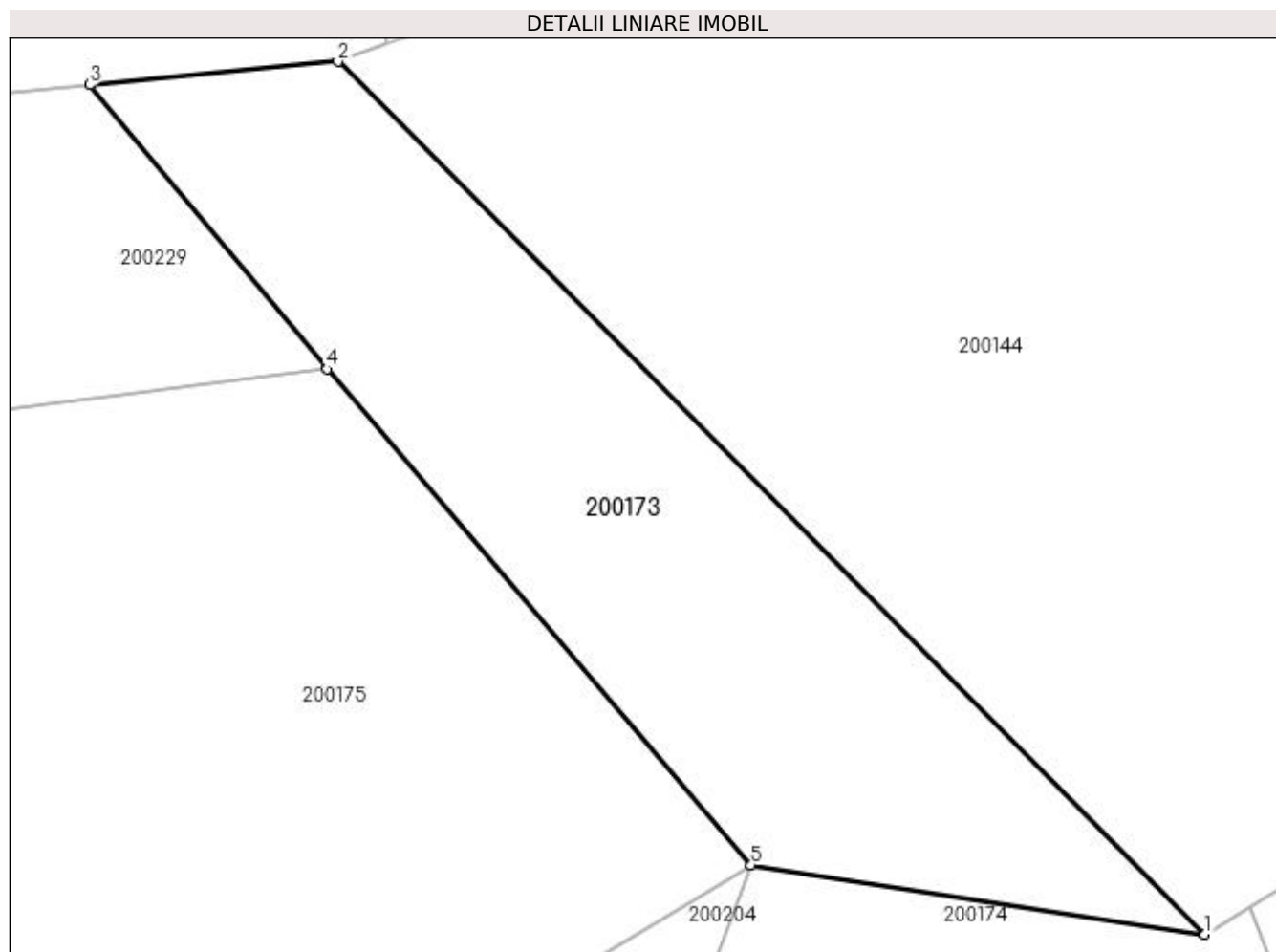
Inscrieri privind dezmembramintele dreptului de proprietate, drepturi reale de garanție și sarcini	Referințe
NU SUNT	

## Anexa Nr. 1 La Partea I

## Teren

Nr cadastral	Suprafața (mp)*	Observații / Referințe
	1.390	

\* Suprafața este determinată în planul de proiecție Stereo 70.



## Date referitoare la teren

Crt	Categorie folosință	Intra vilan	Suprafața (mp)	Tarla	Parcelă	Nr. topo	Observații / Referințe
1	pasune	NU	1.390	5	178/10	-	

## Lungime Segmente

1) Valorile lungimilor segmentelor sunt obținute din proiecție în plan.

Punct început	X / Y	Punct sfârșit	X / Y	Lungime segment (** (m)
1	334.152,694 519.783,224	2	334.090,921 519.845,394	87.641
2	334.090,921 519.845,394	3	334.073,216 519.843,729	17.783
3	334.073,216 519.843,729	4	334.090,156 519.823,496	26.388
4	334.090,156 519.823,496	5	334.120,351 519.788,155	46.484
5	334.120,351 519.788,155	1	334.152,694 519.783,224	32.717

**\*\* Lungimile segmentelor sunt determinate în planul de proiecție Stereo 70 și sunt rotunjite la 1 milimetru.**

**\*\*\* Distanța dintre puncte este formată din segmente cumulate ce sunt mai mici decât valoarea 1 milimetru.**





**DATE DESPRE IMOBILUL NR. 200174**

Oficiul de Cadastru și Publicitate Imobiliară HUNEDOARA  
Biroul de Cadastru și Publicitate Imobiliară Brad

**A. Partea I. Descrierea imobilului**

TEREN Extravilan

Adresa: Jud. Hunedoara

Nr. Crt	Nr cadastral Nr. topografic	Suprafața* (mp)	Observații / Referințe
A1		6.147	Sector cadastral:11 Teren neimprejmuit;

**B. Partea II. Proprietari și acte**

Inscrieri privitoare la dreptul de proprietate și alte drepturi reale		Referințe
<b>1 / 27/06/2023</b>		
Act Normativ nr. 7, din 13/03/1996 emis de PARLAMENTUL ROMÂNIEI;		
B1	Intabulare, drept de PROPRIETATE, dobândit prin Lege, cota actuala 1/1 1) COMUNA CRIȘCIOR, rezerva comisiei locale de fond funciar, CIF:4468331	A1

**C. Partea III. SARCINI .**

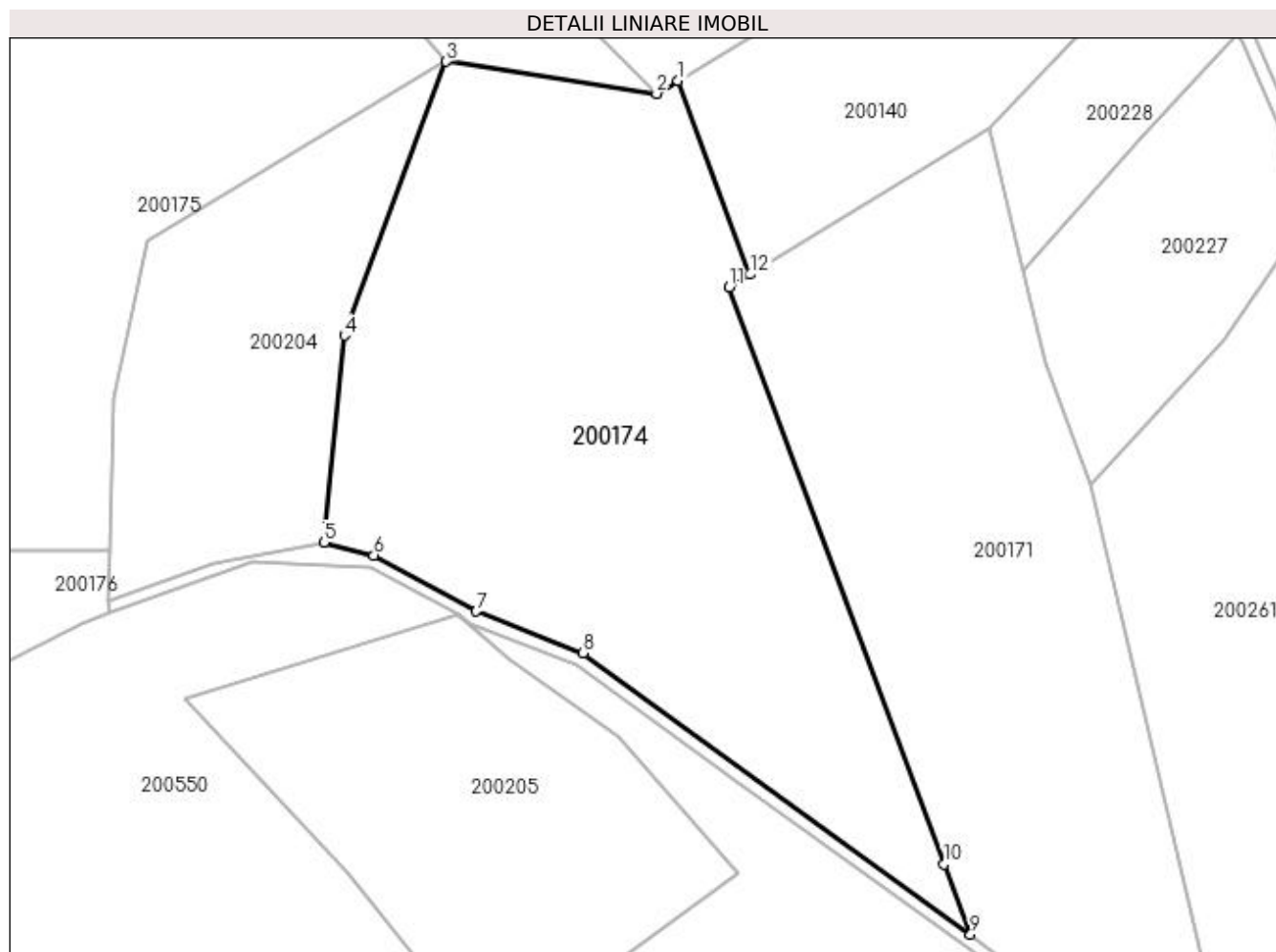
Inscrieri privind dezmembramintele dreptului de proprietate, drepturi reale de garanție și sarcini	Referințe
NU SUNT	

## Anexa Nr. 1 La Partea I

## Teren

Nr cadastral	Suprafața (mp)*	Observații / Referințe
	6.147	

\* Suprafața este determinată în planul de proiecție Stereo 70.



## Date referitoare la teren

Crt	Categorie folosință	Intra vilan	Suprafața (mp)	Tarla	Parcelă	Nr. topo	Observații / Referințe
1	padure	NU	6.147	-	178	-	

## Lungime Segmente

1) Valorile lungimilor segmentelor sunt obținute din proiecție în plan.

Punct început	X / Y	Punct sfârșit	X / Y	Lungime segment (** (m)
1	334.155,978 519.785,221	2	334.152,694 519.783,224	3.844
2	334.152,694 519.783,224	3	334.120,351 519.788,155	32.717
3	334.120,351 519.788,155	4	334.104,706 519.746,052	44.915
4	334.104,706 519.746,052	5	334.101,534 519.714,254	31.956
5	334.101,534 519.714,254	6	334.109,26 519.712,318	7.965

Punct început	X / Y	Punct sfârșit	X / Y	Lungime segment (** (m)
6	334.109,26 519.712,318	7	334.124,992 519.703,697	17.939
7	334.124,992 519.703,697	8	334.141,41 519.697,3	17.621
8	334.141,41 519.697,3	9	334.200,947 519.654,084	73.568
9	334.200,947 519.654,084	10	334.196,904 519.664,904	11.55
10	334.196,904 519.664,904	11	334.163,819 519.753,448	94.524
11	334.163,819 519.753,448	12	334.167,07 519.755,433	3.809
12	334.167,07 519.755,433	1	334.155,978 519.785,221	31.785

\*\* Lungimile segmentelor sunt determinate în planul de proiecție Stereo 70 și sunt rotunjite la 1 milimetru.

\*\*\* Distanța dintre puncte este formată din segmente cumulate ce sunt mai mici decât valoarea 1 milimetru.



**DATE DESPRE IMOBILUL NR. 200175**

Oficiul de Cadastru și Publicitate Imobiliară HUNEDOARA  
Biroul de Cadastru și Publicitate Imobiliară Brad

**A. Partea I. Descrierea imobilului**

TEREN Extravilan

Adresa: Jud. Hunedoara

Nr. Crt	Nr cadastral Nr. topografic	Suprafața* (mp)	Observații / Referințe
A1		10.230	Sector cadastral:11 Teren neimprejmuit;

**B. Partea II. Proprietari și acte**

Inscrieri privitoare la dreptul de proprietate și alte drepturi reale		Referințe
<b>1 / 23/06/2023</b>		
Act Administrativ nr. 47188/27, din 22/07/1997 emis de CJPSDPAT HUNEDOARA;		
B1	Intabulare, drept de PROPRIETATE, dobandit prin Reconstituire, cota actuala 1/1 1) ALMĂȘAN MARCHIAN	A1

**C. Partea III. SARCINI .**

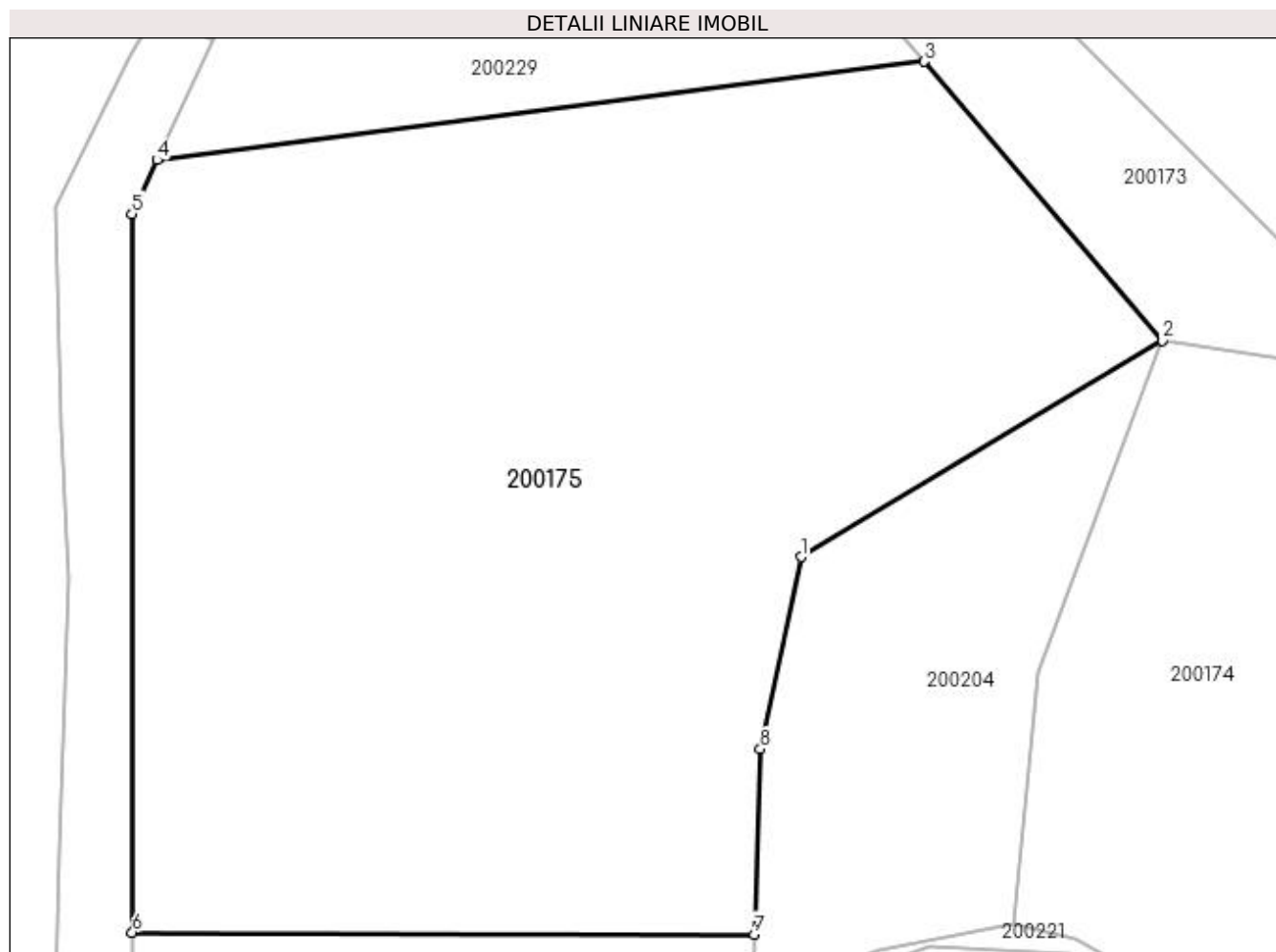
Inscrieri privind dezmembramintele dreptului de proprietate, drepturi reale de garanție și sarcini	Referințe
NU SUNT	

## Anexa Nr. 1 La Partea I

## Teren

Nr cadastral	Suprafața (mp)*	Observații / Referințe
	10.230	

\* Suprafața este determinată în planul de proiecție Stereo 70.



## Date referitoare la teren

Crt	Categorie folosință	Intra vilan	Suprafața (mp)	Tarla	Parcelă	Nr. topo	Observații / Referințe
1	faneata	NU	10.230	5	178/15	-	

## Lungime Segmente

1) Valorile lungimilor segmentelor sunt obținute din proiecție în plan.

Punct început	X / Y	Punct sfârșit	X / Y	Lungime segment (** (m)
1	334.074,584 519.760,715	2	334.120,351 519.788,155	53.362
2	334.120,351 519.788,155	3	334.090,156 519.823,496	46.484
3	334.090,156 519.823,496	4	333.992,947 519.811,01	98.008
4	333.992,947 519.811,01	5	333.989,741 519.804,189	7.537
5	333.989,741 519.804,189	6	333.989,788 519.713,162	91.028

Punct început	X / Y	Punct sfârșit	X / Y	Lungime segment (** (m)
6	333.989,788 519.713,162	7	334.068,625 519.712,908	78.837
7	334.068,625 519.712,908	8	334.069,372 519.736,396	23.501
8	334.069,372 519.736,396	1	334.074,584 519.760,715	24.871

\*\* Lungimile segmentelor sunt determinate în planul de proiecție Stereo 70 și sunt rotunjite la 1 milimetru.

\*\*\* Distanța dintre puncte este formată din segmente cumulate ce sunt mai mici decât valoarea 1 milimetru.





**DATE DESPRE IMOBILUL NR. 200176**

Oficiul de Cadastru și Publicitate Imobiliară HUNEDOARA  
Biroul de Cadastru și Publicitate Imobiliară Brad

**A. Partea I. Descrierea imobilului**

TEREN Extravilan

Adresa: Jud. Hunedoara

Nr. Crt	Nr cadastral Nr. topografic	Suprafața* (mp)	Observații / Referințe
A1		2.542	Sector cadastral:11 Teren neimprejmuit;

**B. Partea II. Proprietari și acte**

Inscrieri privitoare la dreptul de proprietate și alte drepturi reale		Referințe
<b>1 / 27/06/2023</b>		
Act Normativ nr. 7, din 13/03/1996 emis de PARLAMENTUL ROMÂNIEI;		
B1	Intabulare, drept de PROPRIETATE, dobandit prin Lege, cota actuala 1/1 1) COMUNA CRÎȘCIOR, rezerva comisiei locale de fond funciar, CIF:4468331	A1

**C. Partea III. SARCINI .**

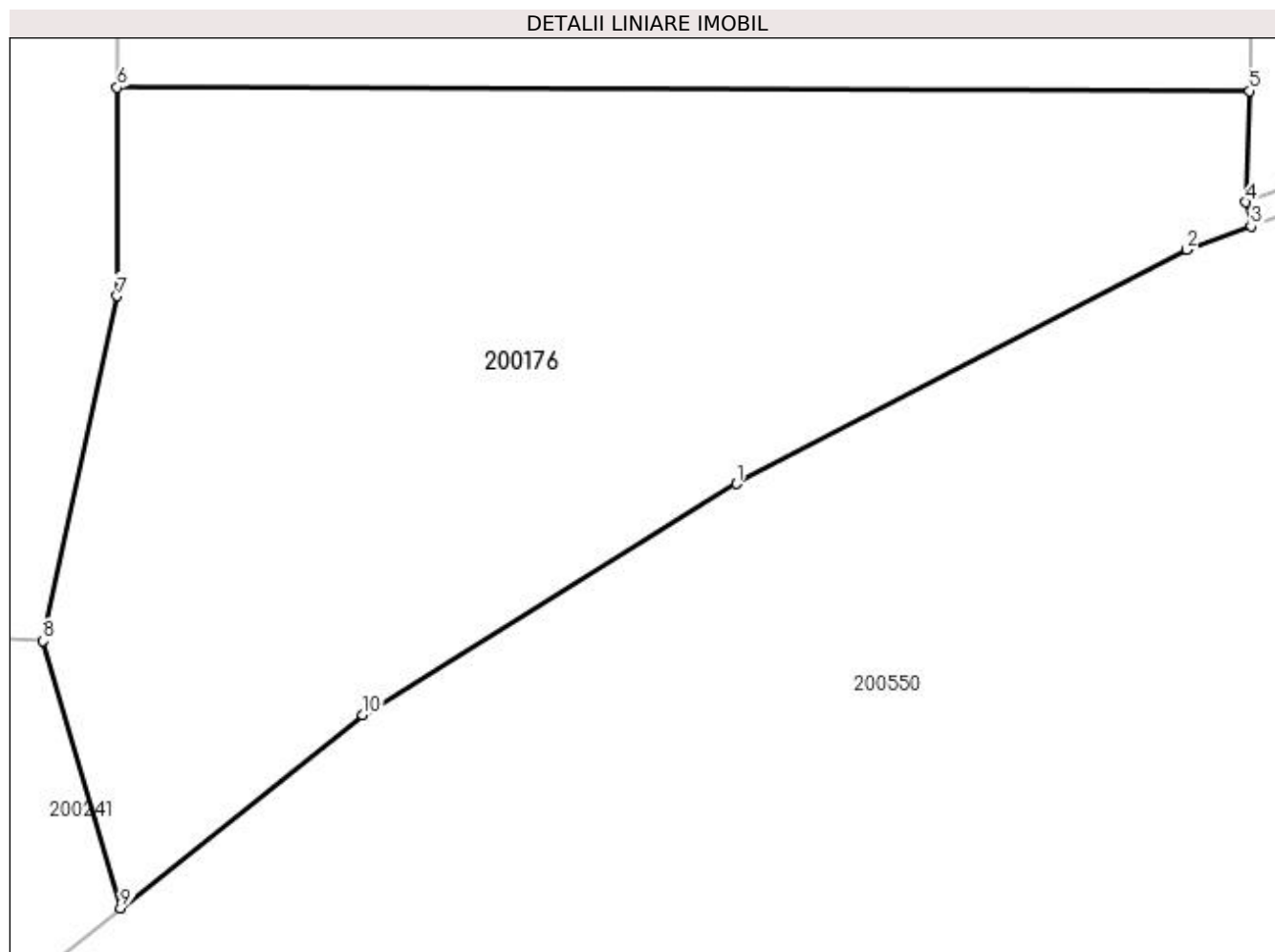
Inscrieri privind dezmembramintele dreptului de proprietate, drepturi reale de garanție și sarcini	Referințe
NU SUNT	

## Anexa Nr. 1 La Partea I

## Teren

Nr cadastral	Suprafața (mp)*	Observații / Referințe
	2.542	

\* Suprafața este determinată în planul de proiecție Stereo 70.



## Date referitoare la teren

Crt	Categorie folosință	Intravilan	Suprafața (mp)	Tarla	Parcelă	Nr. topo	Observații / Referințe
1	padure	NU	2.542	-	178	-	

## Lungime Segmente

1) Valorile lungimilor segmentelor sunt obținute din proiecție în plan.

Punct început	X / Y	Punct sfârșit	X / Y	Lungime segment (** (m)
1	334.032,916 519.685,582	2	334.064,243 519.701,881	35.313
2	334.064,243 519.701,881	3	334.068,72 519.703,493	4.759
3	334.068,72 519.703,493	4	334.068,379 519.705,18	1.722
4	334.068,379 519.705,18	5	334.068,625 519.712,908	7.731
5	334.068,625 519.712,908	6	333.989,788 519.713,162	78.837

Punct început	X / Y	Punct sfârșit	X / Y	Lungime segment (** (m)
6	333.989,788 519.713,162	7	333.989,796 519.698,64	14.522
7	333.989,796 519.698,64	8	333.984,63 519.674,658	24.531
8	333.984,63 519.674,658	9	333.990,021 519.656,033	19.389
9	333.990,021 519.656,033	10	334.006,881 519.669,496	21.576
10	334.006,881 519.669,496	1	334.032,916 519.685,582	30.604

\*\* Lungimile segmentelor sunt determinate în planul de proiecție Stereo 70 și sunt rotunjite la 1 milimetru.

\*\*\* Distanța dintre puncte este formată din segmente cumulate ce sunt mai mici decât valoarea 1 milimetru.



**DATE DESPRE IMOBILUL NR. 200177**

Oficiul de Cadastru și Publicitate Imobiliară HUNEDOARA  
Biroul de Cadastru și Publicitate Imobiliară Brad

**A. Partea I. Descrierea imobilului**

TEREN Extravilan

Adresa: Jud. Hunedoara

Nr. Crt	Nr cadastral Nr. topografic	Suprafața* (mp)	Observații / Referințe
A1		11.896	Sector cadastral:11 Teren neimprejmuit;

**B. Partea II. Proprietari și acte**

Inscrieri privitoare la dreptul de proprietate și alte drepturi reale		Referințe
<b>1 / 26/06/2023</b>		
Act Normativ nr. 7, din 13/03/1996 emis de PARLAMENTUL ROMÂNIEI;		
B1	Intabulare, drept de PROPRIETATE, dobândit prin Lege, cota actuala 1/1	A1
1) COMUNA CRÎȘCIOR - REZERVA COMISIEI LOCALE DE FOND FUNCİAR, CIF:4468331		

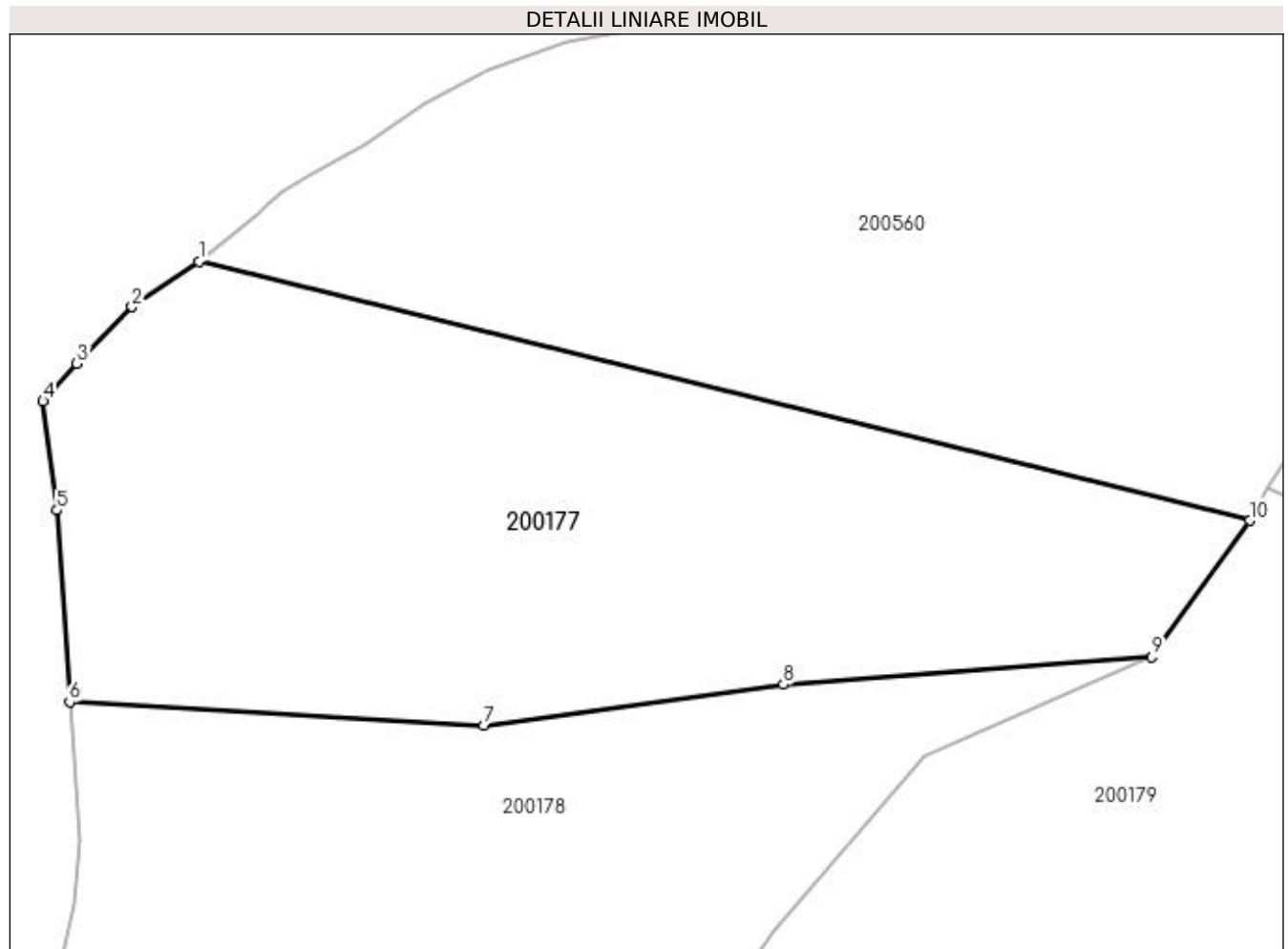
**C. Partea III. SARCINI .**

Inscrieri privind dezmembramintele dreptului de proprietate, drepturi reale de garanție și sarcini	Referințe
NU SUNT	

**Anexa Nr. 1 La Partea I****Teren**

Nr cadastral	Suprafața (mp)*	Observații / Referințe
	11.896	

\* Suprafața este determinată în planul de proiecție Stereo 70.

**Date referitoare la teren**

Crt	Categorie folosință	Intra vilan	Suprafața (mp)	Tarla	Parcelă	Nr. topo	Observații / Referințe
1	faneata	NU	11.896	-	84	-	

**Lungime Segmente**

1) Valorile lungimilor segmentelor sunt obținute din proiecție în plan.

Punct început	X / Y	Punct sfârșit	X / Y	Lungime segment (** (m)
1	333.721,182 519.747,868	2	333.709,057 519.739,663	14.64
2	333.709,057 519.739,663	3	333.699,115 519.729,407	14.283
3	333.699,115 519.729,407	4	333.692,99 519.722,62	9.143
4	333.692,99 519.722,62	5	333.695,503 519.702,928	19.851
5	333.695,503 519.702,928	6	333.697,766 519.668,291	34.711

Punct început	X / Y	Punct sfârșit	X / Y	Lungime segment (** (m)
6	333.697,766 519.668,291	7	333.772,641 519.664,025	74.997
7	333.772,641 519.664,025	8	333.826,822 519.671,476	54.69
8	333.826,822 519.671,476	9	333.893,429 519.676,444	66.792
9	333.893,429 519.676,444	10	333.911,08 519.701,089	30.314
10	333.911,08 519.701,089	1	333.721,182 519.747,868	195.576

\*\* Lungimile segmentelor sunt determinate în planul de proiecție Stereo 70 și sunt rotunjite la 1 milimetru.

\*\*\* Distanța dintre puncte este formată din segmente cumulate ce sunt mai mici decât valoarea 1 milimetru.





**DATE DESPRE IMOBILUL NR. 200178**

Oficiul de Cadastru și Publicitate Imobiliară HUNEDOARA  
Biroul de Cadastru și Publicitate Imobiliară Brad

**A. Partea I. Descrierea imobilului**

TEREN Extravilan

Adresa: Jud. Hunedoara

Nr. Crt	Nr cadastral Nr. topografic	Suprafața* (mp)	Observații / Referințe
A1		17.143	Sector cadastral:11 Teren neimprejmuit;

**B. Partea II. Proprietari și acte**

Inscrieri privitoare la dreptul de proprietate și alte drepturi reale		Referințe
<b>1 / 26/06/2023</b>		
Act Normativ nr. 7, din 13/03/1996 emis de PARLAMENTUL ROMÂNIEI;		
B1	Intabulare, drept de PROPRIETATE, dobândit prin Lege, cota actuala 1/1	A1
1) COMUNA CRÎȘCIOR- REZERVA COMISIEI LOCALE DE FOND FUNCJAR, CIF:4468331		

**C. Partea III. SARCINI .**

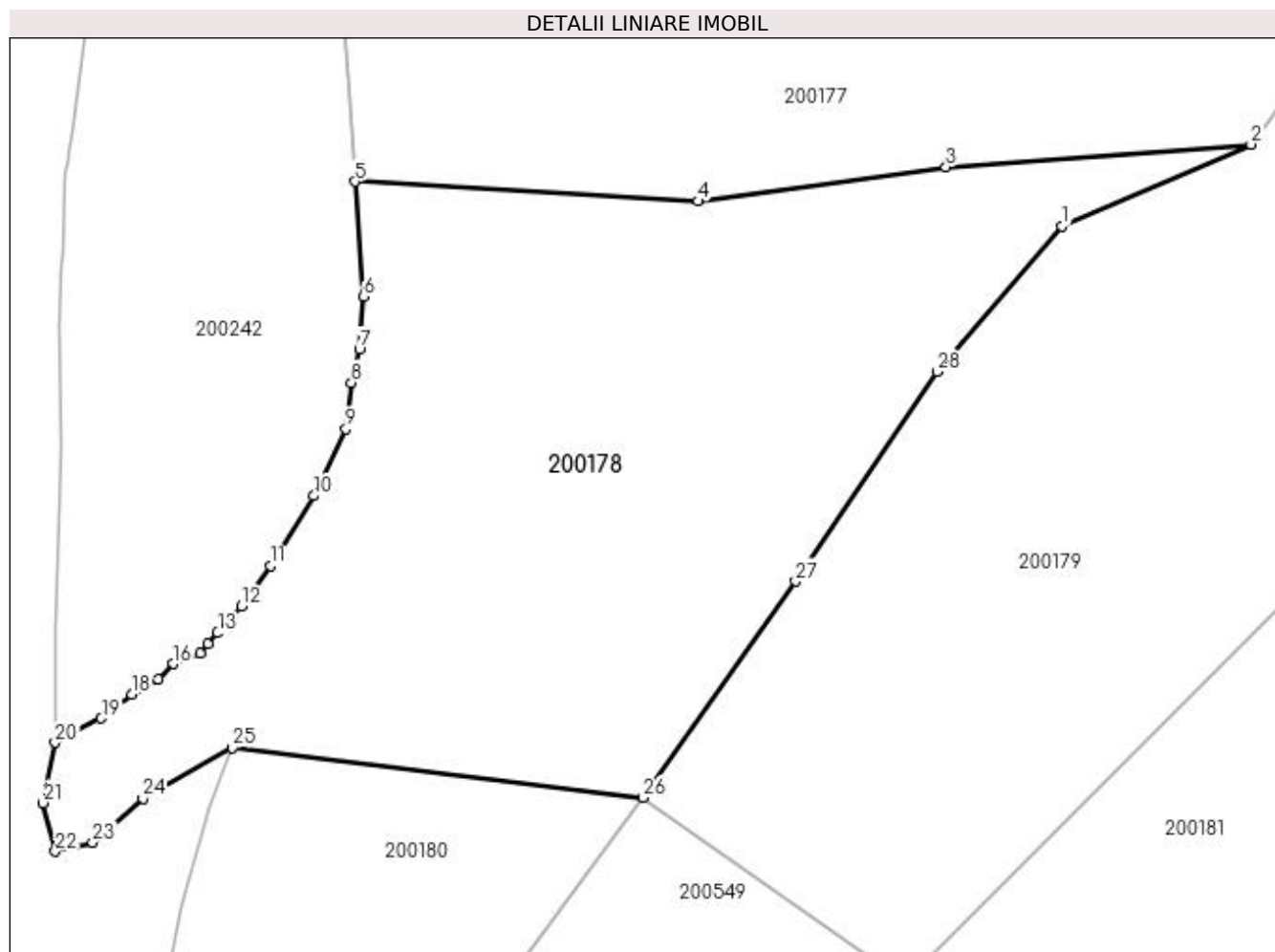
Inscrieri privind dezmembramintele dreptului de proprietate, drepturi reale de garanție și sarcini	Referințe
NU SUNT	

## Anexa Nr. 1 La Partea I

## Teren

Nr cadastral	Suprafața (mp)*	Observații / Referințe
	17.143	

\* Suprafața este determinată în planul de proiecție Stereo 70.



## Date referitoare la teren

Crt	Categorie folosință	Intra vilan	Suprafața (mp)	Tarla	Parcelă	Nr. topo	Observații / Referințe
1	faneata	NU	17.143	-	178	-	

## Lungime Segmente

1) Valorile lungimilor segmentelor sunt obținute din proiecție în plan.

Punct început	X / Y	Punct sfârșit	X / Y	Lungime segment (** (m)
1	333.852,172 519.658,56	2	333.893,429 519.676,444	44.966
3	333.826,822 519.671,476	4	333.772,641 519.664,025	54.69
5	333.697,766 519.668,291	6	333.699,655 519.643,174	25.188
7	333.698,766 519.631,629	8	333.696,989 519.624,414	7.431
9	333.695,766 519.614,313	10	333.688,802 519.599,721	16.168

Punct început	X / Y	Punct sfârșit	X / Y	Lungime segment (** (m)
2	333.893,429 519.676,444	3	333.826,822 519.671,476	66.792
4	333.772,641 519.664,025	5	333.697,766 519.668,291	74.997
6	333.699,655 519.643,174	7	333.698,766 519.631,629	11.579
8	333.696,989 519.624,414	9	333.695,766 519.614,313	10.174
10	333.688,802 519.599,721	11	333.679,352 519.584,416	17.988

Punct început	X / Y	Punct sfârșit	X / Y	Lungime segment (** (m)
11	333.679,352 519.584,416	12	333.672,954 519.575,633	10.866
13	333.667,811 519.569,797	14	333.665,725 519.567,381	3.191
15	333.663,976 519.565,354	16	333.658,136 519.563,09	6.264
17	333.654,909 519.559,691	18	333.649,094 519.556,391	6.687
19	333.642,429 519.551,174	20	333.632,306 519.545,888	11.42
21	333.629,707 519.532,691	22	333.632,377 519.522,085	10.937
23	333.640,493 519.524,112	24	333.651,476 519.533,675	14.562
25	333.670,985 519.544,764	26	333.760,712 519.533,873	90.385
27	333.794,015 519.581,066	28	333.824,833 519.626,768	55.122

Punct început	X / Y	Punct sfârșit	X / Y	Lungime segment (** (m)
12	333.672,954 519.575,633	13	333.667,811 519.569,797	7.779
14	333.665,725 519.567,381	15	333.663,976 519.565,354	2.678
16	333.658,136 519.563,09	17	333.654,909 519.559,691	4.686
18	333.649,094 519.556,391	19	333.642,429 519.551,174	8.464
20	333.632,306 519.545,888	21	333.629,707 519.532,691	13.451
22	333.632,377 519.522,085	23	333.640,493 519.524,112	8.365
24	333.651,476 519.533,675	25	333.670,985 519.544,764	22.441
26	333.760,712 519.533,873	27	333.794,015 519.581,066	57.76
28	333.824,833 519.626,768	1	333.852,172 519.658,56	41.931

\*\* Lungimile segmentelor sunt determinate în planul de proiecție Stereo 70 și sunt rotunjite la 1 milimetru.

\*\*\* Distanța dintre puncte este formată din segmente cumulate ce sunt mai mici decât valoarea 1 milimetru.



**DATE DESPRE IMOBILUL NR. 200179**

Oficiul de Cadastru și Publicitate Imobiliară HUNEDOARA  
Biroul de Cadastru și Publicitate Imobiliară Brad

**A. Partea I. Descrierea imobilului**

TEREN Extravilan

Adresa: Jud. Hunedoara

Nr. Crt	Nr cadastral Nr. topografic	Suprafața* (mp)	Observații / Referințe
A1		18.585	Sector cadastral:11 Teren neimprejmuit;

**B. Partea II. Proprietari și acte**

Inscrieri privitoare la dreptul de proprietate și alte drepturi reale		Referințe
<b>1 / 26/06/2023</b>		
Act Normativ nr. 7, din 13/03/1996 emis de PARLAMENTUL ROMÂNIEI;		
B1	Intabulare, drept de PROPRIETATE, dobândit prin Lege, cota actuala 1/1 1) COMUNA CRIȘCIOR, rezerva comisiei locale de fond funciar, CIF:4468331	A1

**C. Partea III. SARCINI .**

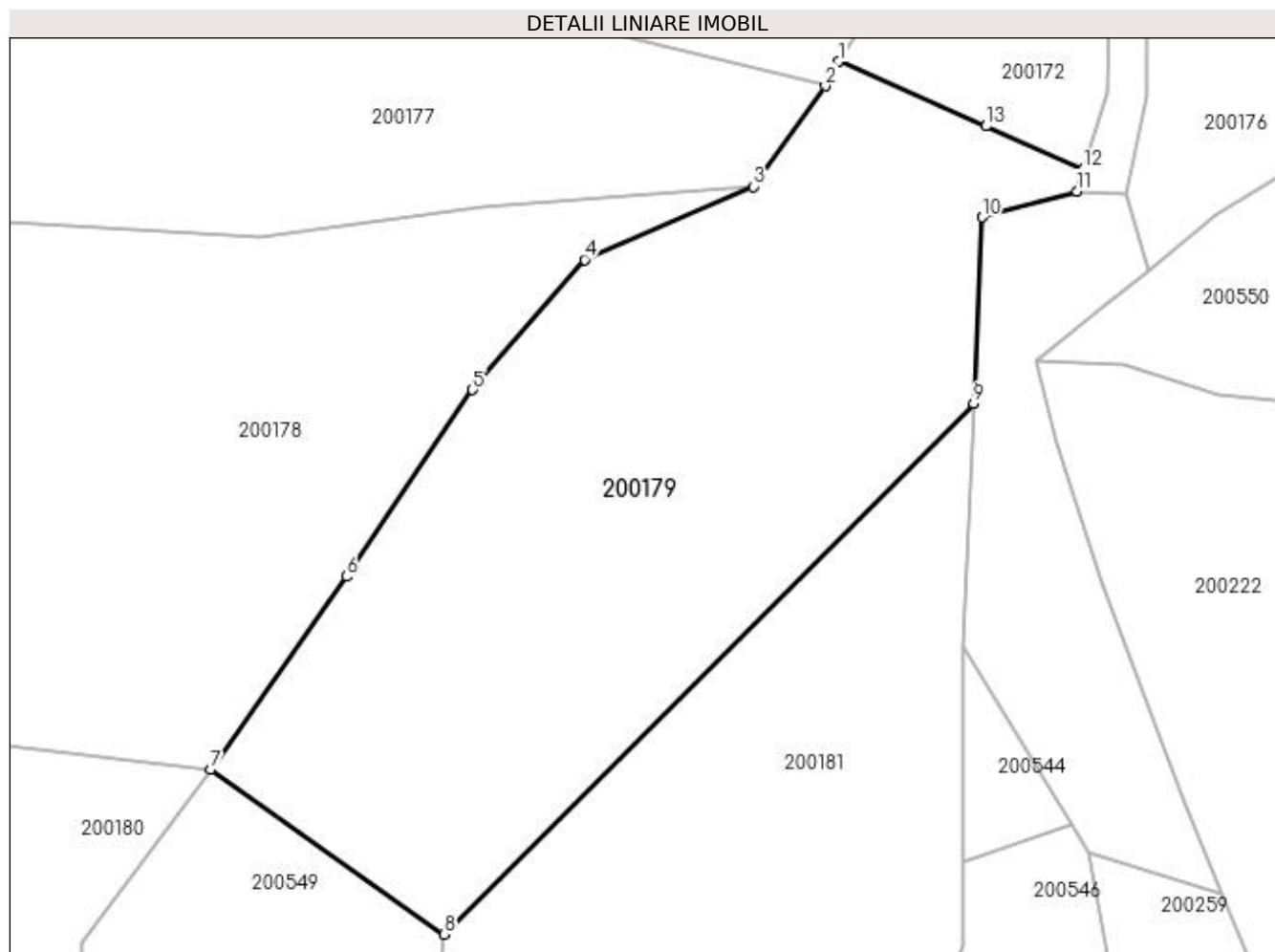
Inscrieri privind dezmembramintele dreptului de proprietate, drepturi reale de garanție și sarcini	Referințe
NU SUNT	

## Anexa Nr. 1 La Partea I

## Teren

Nr cadastral	Suprafața (mp)*	Observații / Referințe
	18.585	

\* Suprafața este determinată în planul de proiecție Stereo 70.



## Date referitoare la teren

Crt	Categorie folosință	Intra vilan	Suprafața (mp)	Tarla	Parcelă	Nr. topo	Observații / Referințe
1	faneata	NU	18.585	-	178	-	

## Lungime Segmente

1) Valorile lungimilor segmentelor sunt obținute din proiecție în plan.

Punct început	X / Y	Punct sfârșit	X / Y	Lungime segment (** (m)
1	333.914,3 519.707,016	2	333.911,08 519.701,089	6.745
2	333.911,08 519.701,089	3	333.893,429 519.676,444	30.314
3	333.893,429 519.676,444	4	333.852,172 519.658,56	44.966
4	333.852,172 519.658,56	5	333.824,833 519.626,768	41.931
5	333.824,833 519.626,768	6	333.794,015 519.581,066	55.122

Punct început	X / Y	Punct sfârșit	X / Y	Lungime segment (** (m)
6	333.794,015 519.581,066	7	333.760,712 519.533,873	57.76
7	333.760,712 519.533,873	8	333.817,874 519.493,636	69.905
8	333.817,874 519.493,636	9	333.947,334 519.623,465	183.345
9	333.947,334 519.623,465	10	333.949,41 519.668,928	45.51
10	333.949,41 519.668,928	11	333.972,652 519.675,302	24.1
11	333.972,652 519.675,302	12	333.974,282 519.680,733	5.67
12	333.974,282 519.680,733	13	333.950,426 519.691,186	26.046
13	333.950,426 519.691,186	1	333.914,3 519.707,016	39.443

\*\* Lungimile segmentelor sunt determinate în planul de proiecție Stereo 70 și sunt rotunjite la 1 milimetru.

\*\*\* Distanța dintre puncte este formată din segmente cumulate ce sunt mai mici decât valoarea 1 milimetru.





**DATE DESPRE IMOBILUL NR. 200180**

Oficiul de Cadastru și Publicitate Imobiliară HUNEDOARA  
Biroul de Cadastru și Publicitate Imobiliară Brad

**A. Partea I. Descrierea imobilului**

TEREN Extravilan

Adresa: Jud. Hunedoara

Nr. Crt	Nr cadastral Nr. topografic	Suprafața* (mp)	Observații / Referințe
A1		15.362	Sector cadastral:11 Teren neimprejmuit;

**B. Partea II. Proprietari și acte**

Inscrieri privitoare la dreptul de proprietate și alte drepturi reale		Referințe
<b>1 / 26/06/2023</b>		
Act Normativ nr. 7, din 13/03/1996 emis de PARLAMENTUL ROMÂNIEI;		
B1	Intabulare, drept de PROPRIETATE, dobândit prin Lege, cota actuala 1/1 1) COMUNA CRÎȘCIOR, rezerva comisiei locale de fond funciar, CIF:4468331	A1

**C. Partea III. SARCINI .**

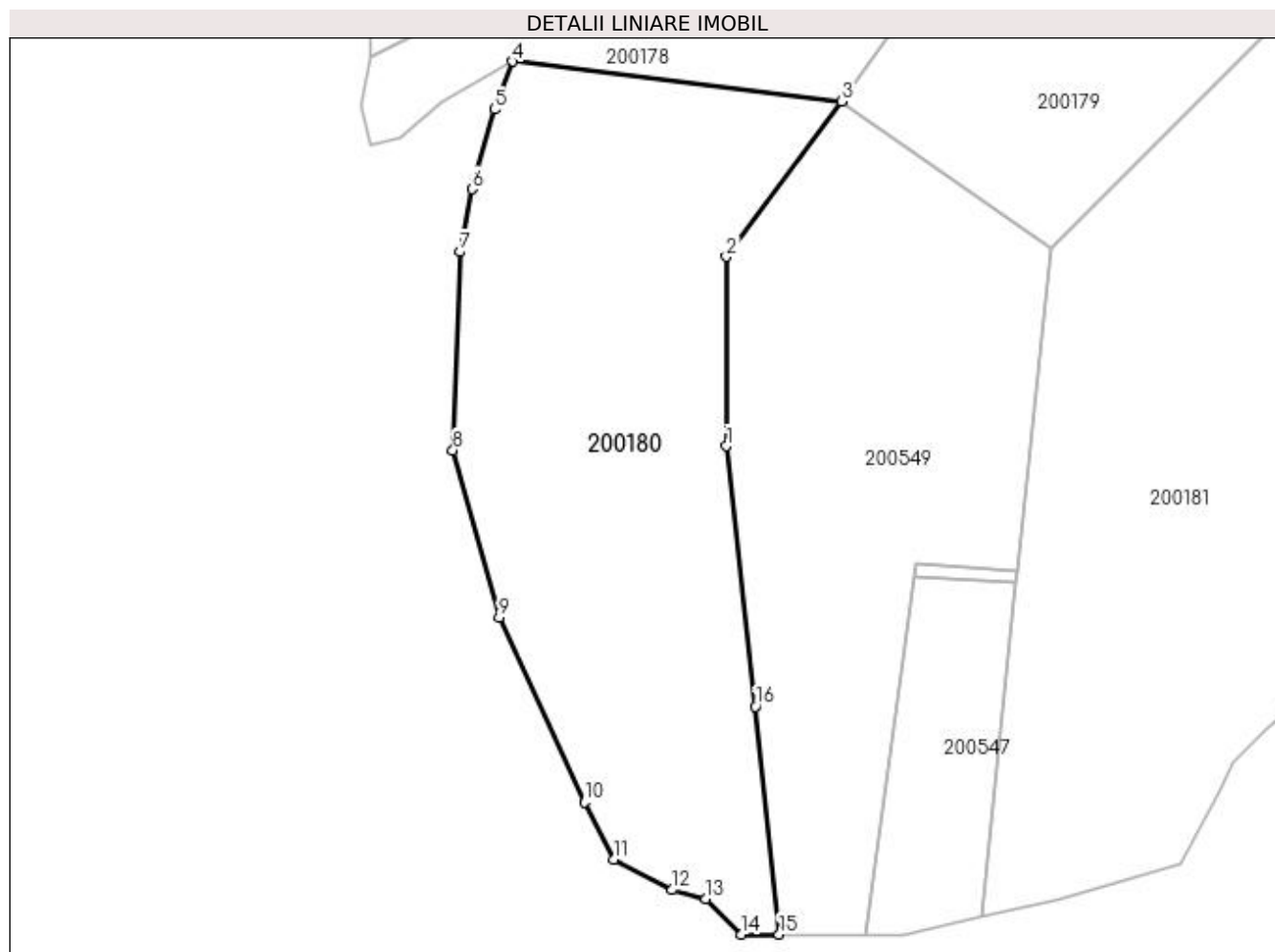
Inscrieri privind dezmembramintele dreptului de proprietate, drepturi reale de garanție și sarcini	Referințe
NU SUNT	

## Anexa Nr. 1 La Partea I

## Teren

Nr cadastral	Suprafața (mp)*	Observații / Referințe
	15.362	

\* Suprafața este determinată în planul de proiecție Stereo 70.



## Date referitoare la teren

Crt	Categorie folosință	Intra vilan	Suprafața (mp)	Tarla	Parcelă	Nr. topo	Observații / Referințe
1	faneata	NU	15.362	-	178	-	

## Lungime Segmente

1) Valorile lungimilor segmentelor sunt obținute din proiecție în plan.

Punct început	X / Y	Punct sfârșit	X / Y	Lungime segment (** (m)
1	333.729,337 519.439,818	2	333.729,337 519.491,482	51.663
2	333.729,337 519.491,482	3	333.760,712 519.533,873	52.739
3	333.760,712 519.533,873	4	333.670,985 519.544,764	90.385
4	333.670,985 519.544,764	5	333.666,039 519.531,693	13.975
5	333.666,039 519.531,693	6	333.659,856 519.509,968	22.588

Punct început	X / Y	Punct sfârșit	X / Y	Lungime segment (** (m)
6	333.659,856 519.509,968	7	333.656,676 519.492,834	17.426
7	333.656,676 519.492,834	8	333.654,685 519.438,679	54.192
8	333.654,685 519.438,679	9	333.667,288 519.393,12	47.27
9	333.667,288 519.393,12	10	333.690,556 519.342,714	55.517
10	333.690,556 519.342,714	11	333.698,555 519.326,962	17.666
11	333.698,555 519.326,962	12	333.714,552 519.318,723	17.994
12	333.714,552 519.318,723	13	333.723,762 519.316,299	9.524
13	333.723,762 519.316,299	14	333.733,457 519.306,606	13.709
14	333.733,457 519.306,606	15	333.743,75 519.306,598	10.293
15	333.743,75 519.306,598	16	333.737,29 519.368,782	62.519
16	333.737,29 519.368,782	1	333.729,337 519.439,818	71.481

\*\* Lungimile segmentelor sunt determinate în planul de proiecție Stereo 70 și sunt rotunjite la 1 milimetru.

\*\*\* Distanța dintre puncte este formată din segmente cumulate ce sunt mai mici decât valoarea 1 milimetru.



**DATE DESPRE IMOBILUL NR. 200181**

Oficiul de Cadastru și Publicitate Imobiliară HUNEDOARA  
Biroul de Cadastru și Publicitate Imobiliară Brad

**A. Partea I. Descrierea imobilului**

TEREN Extravilan

Adresa: Jud. Hunedoara

Nr. Crt	Nr cadastral Nr. topografic	Suprafața* (mp)	Observații / Referințe
A1		24.300	Sector cadastral:11 Teren neimprejmuit;

**B. Partea II. Proprietari și acte**

Inscrieri privitoare la dreptul de proprietate și alte drepturi reale		Referințe
<b>1 / 26/06/2023</b>		
Act Administrativ nr. 46169/91, din 18/04/1997 emis de CJPSDPAT HUNEDOARA;		
B1	Intabulare, drept de PROPRIETATE, dobandit prin Reconstituire, cota actuala 1/1 1) ȘTEFAN SOFIA	A1

**C. Partea III. SARCINI .**

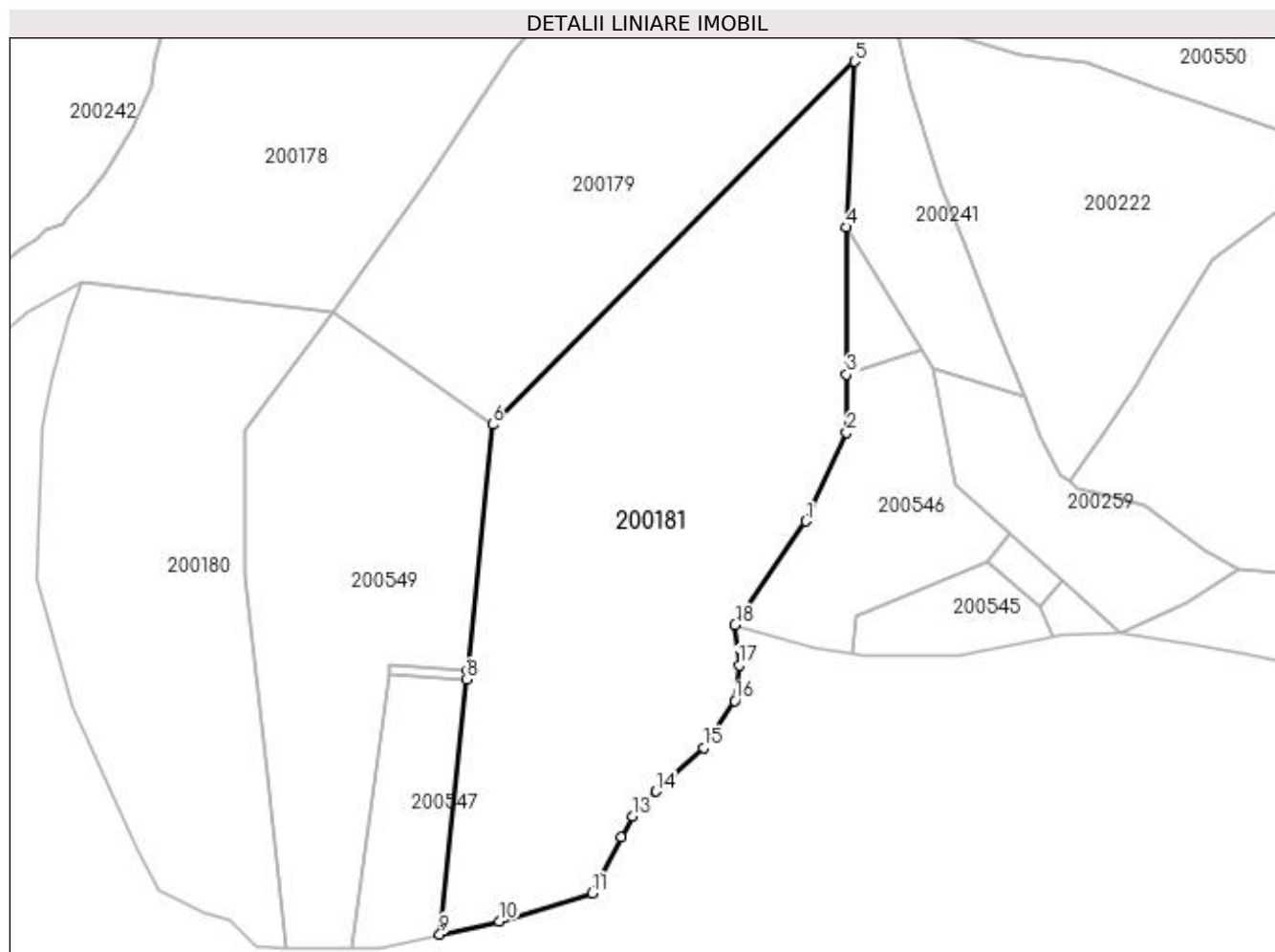
Inscrieri privind dezmembramintele dreptului de proprietate, drepturi reale de garanție și sarcini	Referințe
NU SUNT	

## Anexa Nr. 1 La Partea I

## Teren

Nr cadastral	Suprafața (mp)*	Observații / Referințe
	24.300	

\* Suprafața este determinată în planul de proiecție Stereo 70.



## Date referitoare la teren

Crt	Categorie folosință	Intra vilan	Suprafața (mp)	Tarla	Parcelă	Nr. topo	Observații / Referințe
1	pasune	NU	24.300	5	207/1	-	

## Lungime Segmente

1) Valorile lungimilor segmentelor sunt obținute din proiecție în plan.

Punct început	X / Y	Punct sfârșit	X / Y	Lungime segment (** (m)
1	333.930,05 519.458,987	2	333.944,627 519.490,655	34.862
2	333.944,627 519.490,655	3	333.944,627 519.511,483	20.828
3	333.944,627 519.511,483	4	333.944,627 519.564,176	52.693
4	333.944,627 519.564,176	5	333.947,334 519.623,465	59.351
5	333.947,334 519.623,465	6	333.817,874 519.493,636	183.345

Punct început	X / Y	Punct sfârșit	X / Y	Lungime segment (** (m)
6	333.817,874 519.493,636	7	333.808,802 519.405,924	88.179
7	333.808,802 519.405,924	8	333.808,442 519.402,442	3.5
8	333.808,442 519.402,442	9	333.799,01 519.311,249	91.68
9	333.799,01 519.311,249	10	333.820,25 519.315,929	21.749
10	333.820,25 519.315,929	11	333.853,446 519.325,958	34.678
11	333.853,446 519.325,958	12	333.863,96 519.345,982	22.616
12	333.863,96 519.345,982	13	333.867,85 519.353,522	8.485
13	333.867,85 519.353,522	14	333.876,422 519.362,333	12.293
14	333.876,422 519.362,333	15	333.893,408 519.377,97	23.088
15	333.893,408 519.377,97	16	333.904,6 519.394,718	20.144
16	333.904,6 519.394,718	17	333.906,188 519.407,418	12.799
17	333.906,188 519.407,418	18	333.904,68 519.421,864	14.525
18	333.904,68 519.421,864	1	333.930,05 519.458,987	44.964

\*\* Lungimile segmentelor sunt determinate în planul de proiecție Stereo 70 și sunt rotunjite la 1 milimetru.

\*\*\* Distanța dintre puncte este formată din segmente cumulate ce sunt mai mici decât valoarea 1 milimetru.





**DATE DESPRE IMOBILUL NR. 200182**

Oficiul de Cadastru și Publicitate Imobiliară HUNEDOARA  
Biroul de Cadastru și Publicitate Imobiliară Brad

**A. Partea I. Descrierea imobilului**

TEREN Extravilan

Adresa: Jud. Hunedoara

Nr. Crt	Nr cadastral Nr. topografic	Suprafața* (mp)	Observații / Referințe
A1		5.149	Sector cadastral:11 Teren neimprejmuit;

**B. Partea II. Proprietari și acte**

Inscrieri privitoare la dreptul de proprietate și alte drepturi reale		Referințe
<b>1 / 26/06/2023</b>		
Act Normativ nr. 7, din 13/03/1996 emis de PARLAMENTUL ROMÂNIEI;		
B1	Inscrierea provizorie, drept de PROPRIETATE, dobandit prin Lege, cota actuala 1/1 1) COMUNA CRÎȘCIOR -REZERVA COMISIEI LOCALE DE FOND FUNCJAR, CIF:4468331	A1

**C. Partea III. SARCINI .**

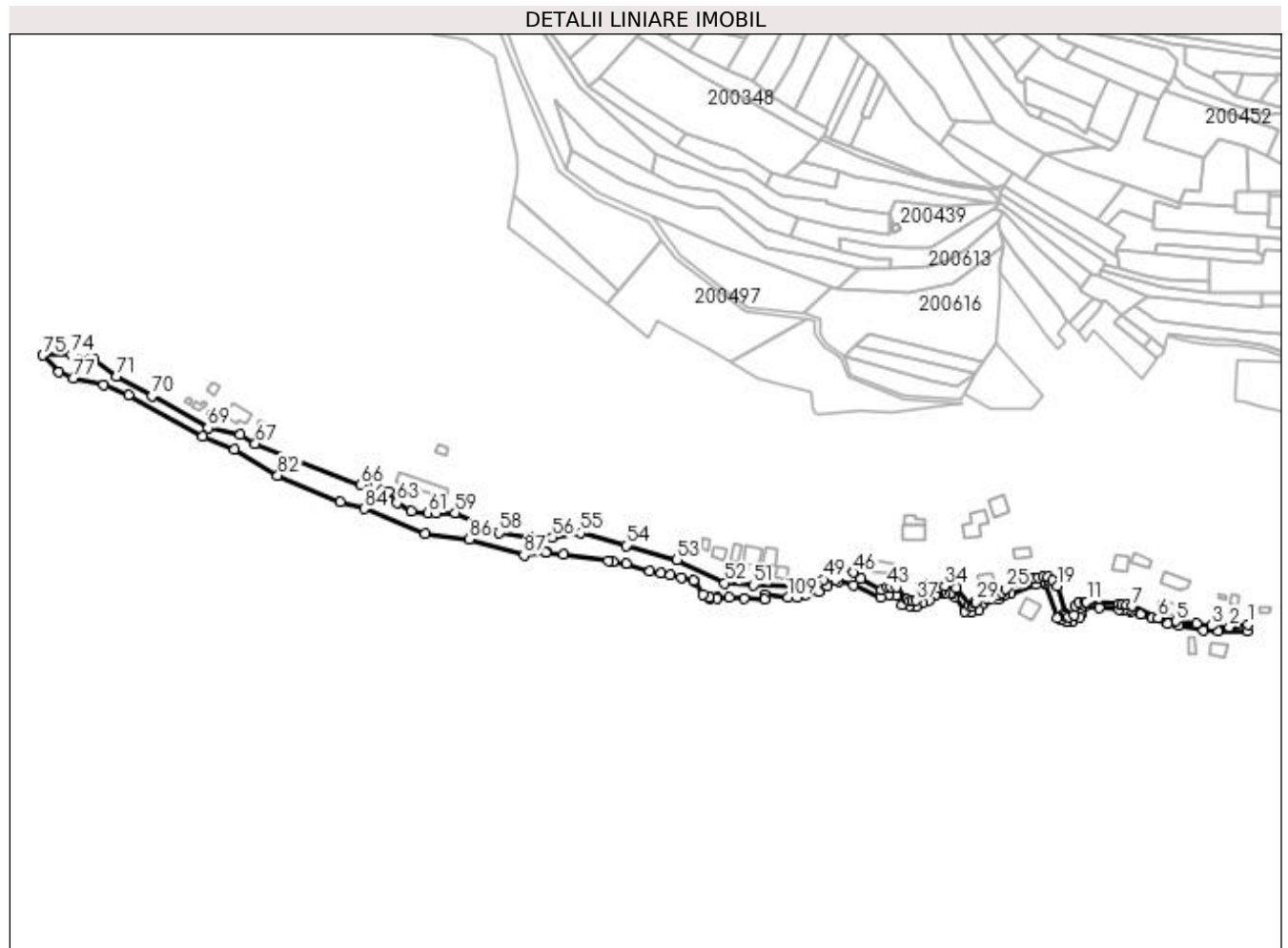
Inscrieri privind dezmembramintele dreptului de proprietate, drepturi reale de garanție și sarcini	Referințe
NU SUNT	

## Anexa Nr. 1 La Partea I

## Teren

Nr cadastral	Suprafața (mp)*	Observații / Referințe
	5.149	

\* Suprafața este determinată în planul de proiecție Stereo 70.



## Date referitoare la teren

Crt	Categorie folosință	Intra vilan	Suprafața (mp)	Tarla	Parcelă	Nr. topo	Observații / Referințe
1	ape curgătoare	NU	5.149	-	-	-	

## Lungime Segmente

1) Valorile lungimilor segmentelor sunt obținute din proiecție în plan.

Punct început	X / Y	Punct sfârșit	X / Y	Lungime segment	Punct început	X / Y	Punct sfârșit	X / Y	Lungime segment	Punct început	X / Y	Punct sfârșit	X / Y	Lungime segment
1	335.240,314 519.956,936	2	335.230,171 519.955,448	10.251	2	335.230,171 519.955,448	3	335.220,187 519.956,161	10.009	3	335.220,187 519.956,161	4	335.211,832 519.957,082	8.406
4	335.211,832 519.957,082	5	335.200,564 519.958,725	11.387	5	335.200,564 519.958,725	6	335.190,848 519.960,404	9.861	6	335.190,848 519.960,404	7	335.176,338 519.966,918	15.905
7	335.176,338 519.966,918	8	335.173,413 519.967,75	3.041	8	335.173,413 519.967,75	9	335.170,979 519.967,769	2.435	9	335.170,979 519.967,769	10	335.169,202 519.967,984	1.789
10	335.169,202 519.967,984	11	335.151,379 519.969,394	17.879	11	335.151,379 519.969,394	12	335.150,878 519.969,345	0.504	12	335.150,878 519.969,345	13	335.146,857 519.968,948	4.04
13	335.146,857 519.968,948	14	335.145,229 519.967,269	2.339	14	335.145,229 519.967,269	15	335.144,588 519.962,066	5.243	15	335.144,588 519.962,066	16	335.141,492 519.961,066	3.253



Punct început	X / Y	Punct sfârșit	X / Y	Lungime segment	Punct început	X / Y	Punct sfârșit	X / Y	Lungime segment	Punct început	X / Y	Punct sfârșit	X / Y	Lungime segment
115	335.014,226 519.980,392	116	335.022,83 519.978,387	8.835	116	335.022,83 519.978,387	117	335.037,53 519.971,992	16.03 1	117	335.037,53 519.971,992	118	335.042,383 519.973,422	5.059
118	335.042,383 519.973,422	119	335.046,472 519.972,771	4.141	119	335.046,472 519.972,771	120	335.049,485 519.967,538	6.038	120	335.049,485 519.967,538	121	335.053,46 519.967,14	3.996
121	335.053,46 519.967,14	122	335.057,027 519.966,836	3.579	122	335.057,027 519.966,836	123	335.060,956 519.968,603	4.308	123	335.060,956 519.968,603	124	335.064,331 519.970,292	3.774
124	335.064,331 519.970,292	125	335.068,236 519.973,462	5.03	125	335.068,236 519.973,462	126	335.068,894 519.974,359	1.112	126	335.068,894 519.974,359	127	335.070,846 519.974,604	1.967
127	335.070,846 519.974,604	128	335.072,958 519.973,794	2.262	128	335.072,958 519.973,794	129	335.076,136 519.974,144	3.198	129	335.076,136 519.974,144	130	335.077,317 519.974,273	1.188
130	335.077,317 519.974,273	131	335.078,477 519.972,014	2.539	131	335.078,477 519.972,014	132	335.084,223 519.963,827	10.00 2	132	335.084,223 519.963,827	133	335.087,739 519.963,342	3.55
133	335.087,739 519.963,342	134	335.091,966 519.964,704	4.441	134	335.091,966 519.964,704	135	335.093,44 519.967,549	3.204	135	335.093,44 519.967,549	136	335.102,752 519.970,532	9.778
136	335.102,752 519.970,532	137	335.105,97 519.972,702	3.881	137	335.105,97 519.972,702	138	335.109,576 519.973,94	3.812	138	335.109,576 519.973,94	139	335.123,148 519.978,819	14.42 3
139	335.123,148 519.978,819	140	335.125,842 519.979,879	2.895	140	335.125,842 519.979,879	141	335.127,254 519.980,342	1.486	141	335.127,254 519.980,342	142	335.128,603 519.979,71	1.489
142	335.128,603 519.979,71	143	335.135,368 519.960,546	20.32 3	143	335.135,368 519.960,546	144	335.137,49 519.959,407	2.408	144	335.137,49 519.959,407	145	335.140,257 519.958,152	3.038
145	335.140,257 519.958,152	146	335.143,258 519.958,237	3.002	146	335.143,258 519.958,237	147	335.147,779 519.960,819	5.206	147	335.147,779 519.960,819	148	335.148,015 519.962,416	1.614
148	335.148,015 519.962,416	149	335.148,657 519.965,494	3.145	149	335.148,657 519.965,494	150	335.150,207 519.966,333	1.762	150	335.150,207 519.966,333	151	335.158,172 519.966,132	7.967
151	335.158,172 519.966,132	152	335.169,064 519.965,104	10.94	152	335.169,064 519.965,104	153	335.171,727 519.965,168	2.664	153	335.171,727 519.965,168	154	335.174,182 519.964,848	2.476
154	335.174,182 519.964,848	155	335.175,719 519.963,952	1.779	155	335.175,719 519.963,952	156	335.181,042 519.962,231	5.594	156	335.181,042 519.962,231	157	335.187,412 519.960,17	6.696
157	335.187,412 519.960,17	158	335.196,253 519.957,311	9.292	158	335.196,253 519.957,311	159	335.202,492 519.956,381	6.308	159	335.202,492 519.956,381	160	335.215,708 519.953,621	13.50 1
160	335.215,708 519.953,621	161	335.223,817 519.952,902	8.141	161	335.223,817 519.952,902	162	335.239,781 519.953,244	15.96 7	162	335.239,781 519.953,244	1	335.240,314 519.956,936	3.73

\*\* Lungimile segmentelor sunt determinate în planul de proiecție Stereo 70 și sunt rotunjite la 1 milimetru.

\*\*\* Distanța dintre puncte este formată din segmente cumulate ce sunt mai mici decât valoarea 1 milimetru.

**DATE DESPRE IMOBILUL NR. 200183**

Oficiul de Cadastru și Publicitate Imobiliară HUNEDOARA  
Biroul de Cadastru și Publicitate Imobiliară Brad

**A. Partea I. Descrierea imobilului**

TEREN Intravilan

Adresa: Loc. Zdrapti, Jud. Hunedoara

Nr. Crt	Nr cadastral Nr. topografic	Suprafața* (mp)	Observații / Referințe
A1		595	Sector cadastral:11 Teren neimprejmuit; NU S-A PUTUT IDENTIFICA CU CF VECHI

**B. Partea II. Proprietari și acte**

Inscrieri privitoare la dreptul de proprietate și alte drepturi reale		Referințe
<b>1 / 29/06/2023</b>		
Act Normativ nr. 7, din 13/03/1996 emis de PARLAMENTUL ROMÂNIEI;		
B1	Inscrierea provizorie, drept de PROPRIETATE, dobandit prin Lege, cota actuala 1/1	A1
	1) COMUNA CRIȘCIOR- REZERVA COMISIEI LOCALE DE FOND FUNCJAR, CIF:4468331, PROPRIETAR NEIDENTIFICAT	

**C. Partea III. SARCINI .**

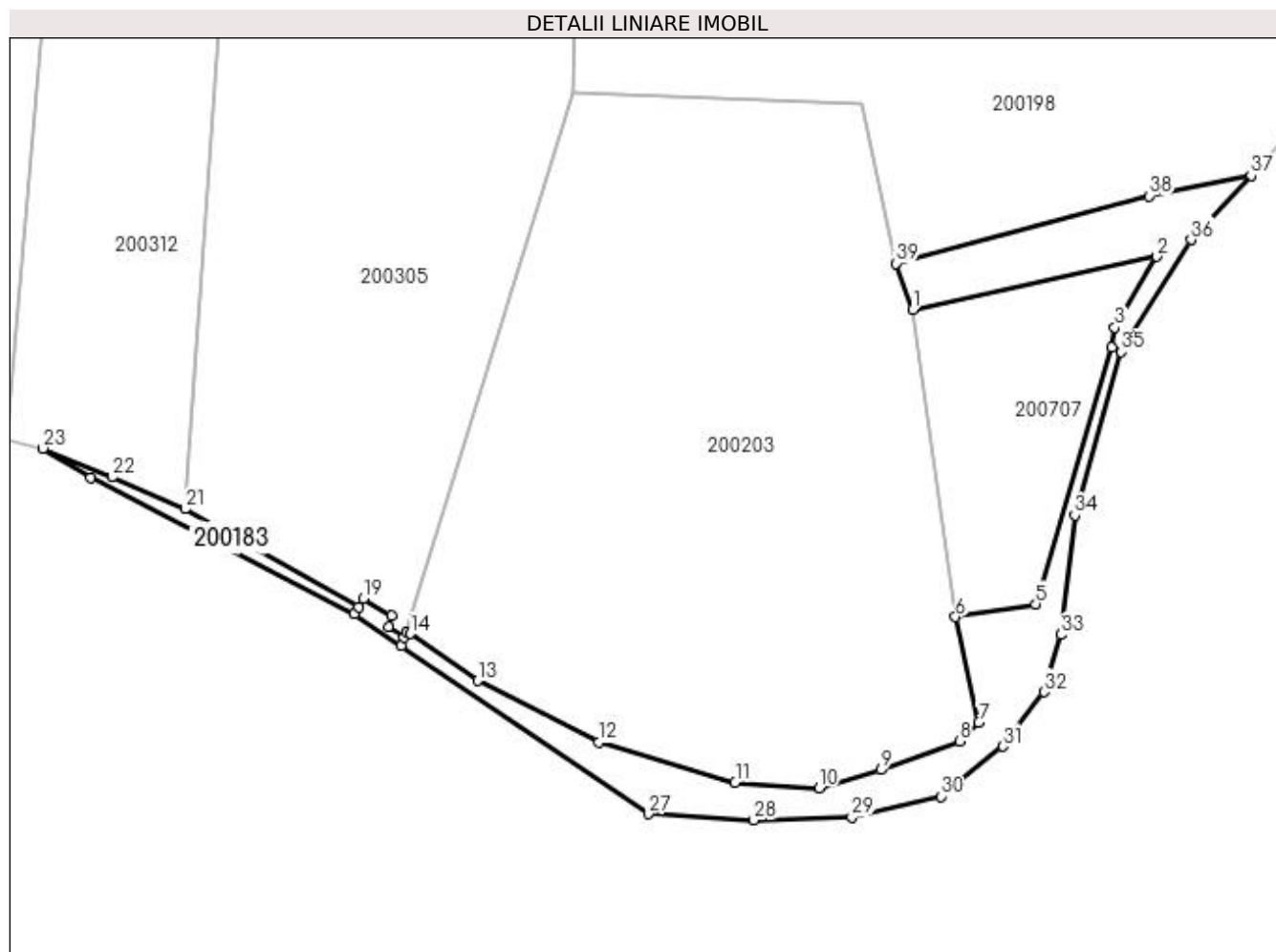
Inscrieri privind dezmembramintele dreptului de proprietate, drepturi reale de garanție și sarcini	Referințe
NU SUNT	

## Anexa Nr. 1 La Partea I

## Teren

Nr cadastral	Suprafața (mp)*	Observații / Referințe
	595	NU S-A PUTUT IDENTIFICA CU CF VECHI

\* Suprafața este determinată în planul de proiecție Stereo 70.



## Date referitoare la teren

Crt	Categorie folosință	Intravilan	Suprafața (mp)	Tarla	Parcelă	Nr. topo	Observații / Referințe
1	faneata	DA	595	-	-	-	

## Lungime Segmente

1) Valorile lungimilor segmentelor sunt obținute din proiecție în plan.

Punct început	X / Y	Punct sfârșit	X / Y	Lungime segment (** (m)
1	335.283,982 519.785,375	2	335.308,401 519.790,67	24.987
3	335.304,206 519.783,614	4	335.303,881 519.781,64	2.0
5	335.296,279 519.755,973	6	335.288,284 519.754,684	8.098
7	335.290,593 519.744,156	8	335.288,669 519.742,286	2.683
9	335.280,815 519.739,394	10	335.274,617 519.737,596	6.454

Punct început	X / Y	Punct sfârșit	X / Y	Lungime segment (** (m)
2	335.308,401 519.790,67	3	335.304,206 519.783,614	8.209
4	335.303,881 519.781,64	5	335.296,279 519.755,973	26.769
6	335.288,284 519.754,684	7	335.290,593 519.744,156	10.778
8	335.288,669 519.742,286	9	335.280,815 519.739,394	8.369
10	335.274,617 519.737,596	11	335.266,258 519.738,11	8.375

Punct început	X / Y	Punct sfârșit	X / Y	Lungime segment (** (m)
11	335.266,258 519.738,11	12	335.252,578 519.742,142	14.262
13	335.240,512 519.748,31	14	335.233,8 519.752,99	8.183
15	335.233,373 519.753,232	16	335.233,167 519.752,652	0.616
17	335.231,598 519.753,679	18	335.231,929 519.754,773	1.143
19	335.229,059 519.756,526	20	335.228,606 519.755,638	0.997
21	335.211,269 519.765,473	22	335.203,964 519.768,648	7.966
23	335.197,065 519.771,53	24	335.201,794 519.768,575	5.576
25	335.228,175 519.754,965	26	335.232,858 519.751,779	5.664
27	335.257,545 519.734,983	28	335.268,123 519.734,361	10.596
29	335.277,917 519.734,65	30	335.286,836 519.736,756	9.164
31	335.293,023 519.741,754	32	335.297,148 519.747,192	6.826
33	335.298,785 519.752,897	34	335.300,213 519.764,862	12.05
35	335.304,869 519.781,169	36	335.311,826 519.792,379	13.193
37	335.317,831 519.798,78	38	335.307,64 519.796,744	10.392
39	335.282,358 519.789,998	1	335.283,982 519.785,375	4.9

Punct început	X / Y	Punct sfârșit	X / Y	Lungime segment (** (m)
12	335.252,578 519.742,142	13	335.240,512 519.748,31	13.551
14	335.233,8 519.752,99	15	335.233,373 519.753,232	0.491
16	335.233,167 519.752,652	17	335.231,598 519.753,679	1.876
18	335.231,929 519.754,773	19	335.229,059 519.756,526	3.362
20	335.228,606 519.755,638	21	335.211,269 519.765,473	19.933
22	335.203,964 519.768,648	23	335.197,065 519.771,53	7.477
24	335.201,794 519.768,575	25	335.228,175 519.754,965	29.685
26	335.232,858 519.751,779	27	335.257,545 519.734,983	29.859
28	335.268,123 519.734,361	29	335.277,917 519.734,65	9.798
30	335.286,836 519.736,756	31	335.293,023 519.741,754	7.954
32	335.297,148 519.747,192	33	335.298,785 519.752,897	5.935
34	335.300,213 519.764,862	35	335.304,869 519.781,169	16.959
36	335.311,826 519.792,379	37	335.317,831 519.798,78	8.777
38	335.307,64 519.796,744	39	335.282,358 519.789,998	26.167

\*\* Lungimile segmentelor sunt determinate în planul de proiecție Stereo 70 și sunt rotunjite la 1 milimetru.

\*\*\* Distanța dintre puncte este formată din segmente cumulate ce sunt mai mici decât valoarea 1 milimetru.





**DATE DESPRE IMOBILUL NR. 200184**

Oficiul de Cadastru și Publicitate Imobiliară HUNEDOARA  
Biroul de Cadastru și Publicitate Imobiliară Brad

**A. Partea I. Descrierea imobilului**

TEREN Intravilan

Adresa: Loc. Zdrapti, Jud. Hunedoara

Nr. Crt	Nr cadastral Nr. topografic	Suprafața* (mp)	Observații / Referințe
A1		1.012	Sector cadastral:11 Teren neimprejmuit; NU S-A PUTUT IDENTIFICA CU CF VECHI

**B. Partea II. Proprietari și acte**

Inscrieri privitoare la dreptul de proprietate și alte drepturi reale		Referințe
<b>1 / 19/06/2023</b>		
Act Normativ nr. 7, din 13/03/1996 emis de PARLAMENTUL ROMÂNIEI;		
B1	Inscrierea provizorie, drept de PROPRIETATE, dobandit prin Lege, cota actuala 1/1	A1
	1) COMUNA CRISCIOR- REZERVA COMISIEI LOCALE DE FOND FUNCJAR, PROPRIETAR NEIDENTIFICAT	CIF:999999999999999999,

**C. Partea III. SARCINI .**

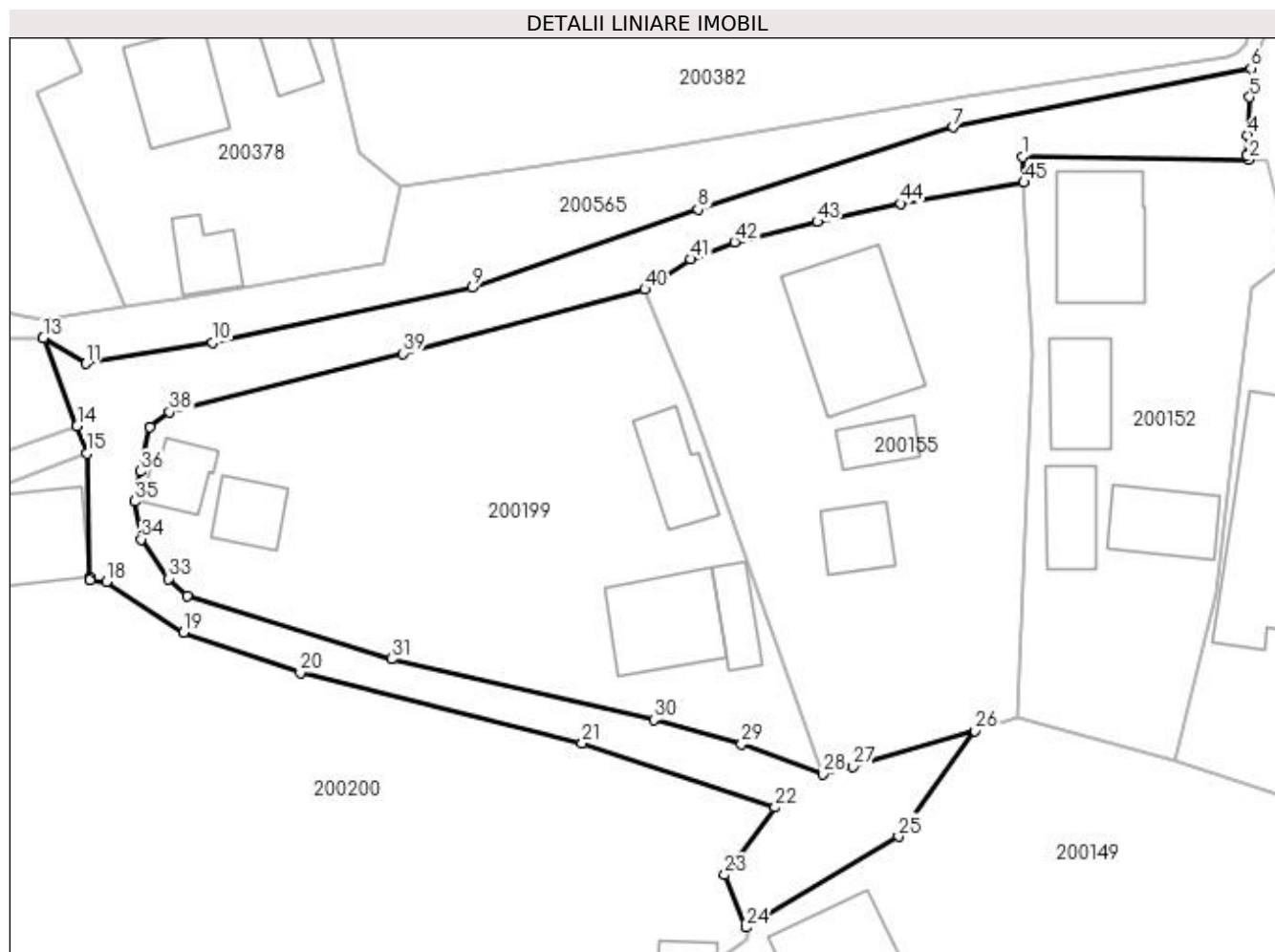
Inscrieri privind dezmembramintele dreptului de proprietate, drepturi reale de garanție și sarcini	Referințe
NU SUNT	

## Anexa Nr. 1 La Partea I

## Teren

Nr cadastral	Suprafața (mp)*	Observații / Referințe
	1.012	NU S-A PUTUT IDENTIFICA CU CF VECHI

\* Suprafața este determinată în planul de proiecție Stereo 70.



## Date referitoare la teren

Crt	Categorie folosință	Intravilan	Suprafața (mp)	Tarla	Parcelă	Nr. topo	Observații / Referințe
1	drum	DA	1.012	-	-	-	

## Lungime Segmente

1) Valorile lungimilor segmentelor sunt obținute din proiecție în plan.

Punct început	X / Y	Punct sfârșit	X / Y	Lungime segment	Punct început	X / Y	Punct sfârșit	X / Y	Lungime segment	Punct început	X / Y	Punct sfârșit	X / Y	Lungime segment
1	335.388,756 519.974,471	2	335.409,059 519.974,234	20.305	2	335.409,059 519.974,234	3	335.408,902 519.974,619	0.416	3	335.408,902 519.974,619	4	335.408,99 519.976,444	1.828
4	335.408,99 519.976,444	5	335.409,153 519.979,824	3.384	5	335.409,153 519.979,824	6	335.409,278 519.982,427	2.606	6	335.409,278 519.982,427	7	335.382,516 519.977,126	27.282
7	335.382,516 519.977,126	8	335.359,582 519.969,74	24.094	8	335.359,582 519.969,74	9	335.339,302 519.962,732	21.457	9	335.339,302 519.962,732	10	335.315,988 519.957,807	23.828
10	335.315,988 519.957,807	11	335.304,616 519.955,913	11.529	11	335.304,616 519.955,913	12	335.300,819 519.958,19	4.427	12	335.300,819 519.958,19	13	335.300,743 519.958,19	0.076
13	335.300,743 519.958,19	14	335.303,788 519.950,279	8.477	14	335.303,788 519.950,279	15	335.304,656 519.947,83	2.598	15	335.304,656 519.947,83	16	335.304,936 519.936,681	11.153
16	335.304,936 519.936,681	17	335.304,942 519.936,424	0.257	17	335.304,942 519.936,424	18	335.306,418 519.936,293	1.482	18	335.306,418 519.936,293	19	335.313,36 519.931,733	8.306

Punct început	X / Y	Punct sfârșit	X / Y	Lungime segment	Punct început	X / Y	Punct sfârșit	X / Y	Lungime segment	Punct început	X / Y	Punct sfârșit	X / Y	Lungime segment
19	335.313,36 519.931,733	20	335.323,864 519.928,151	11.098	20	335.323,864 519.928,151	21	335.349,178 519.921,815	26.095	21	335.349,178 519.921,815	22	335.366,502 519.916,059	18.255
22	335.366,502 519.916,059	23	335.361,976 519.909,993	7.568	23	335.361,976 519.909,993	24	335.363,92 519.905,248	5.127	24	335.363,92 519.905,248	25	335.377,601 519.913,424	15.938
25	335.377,601 519.913,424	26	335.384,468 519.922,91	11.711	26	335.384,468 519.922,91	27	335.373,513 519.919,737	11.405	27	335.373,513 519.919,737	28	335.370,764 519.919,028	2.839
28	335.370,764 519.919,028	29	335.363,498 519.921,72	7.749	29	335.363,498 519.921,72	30	335.355,621 519.923,936	8.183	30	335.355,621 519.923,936	31	335.332,076 519.929,37	24.164
31	335.332,076 519.929,37	32	335.313,687 519.935,005	19.233	32	335.313,687 519.935,005	33	335.312,038 519.936,588	2.286	33	335.312,038 519.936,588	34	335.309,552 519.940,122	4.321
34	335.309,552 519.940,122	35	335.308,933 519.943,519	3.452	35	335.308,933 519.943,519	36	335.309,501 519.946,209	2.75	36	335.309,501 519.946,209	37	335.310,336 519.950,213	4.091
37	335.310,336 519.950,213	38	335.312,079 519.951,572	2.21	38	335.312,079 519.951,572	39	335.333,081 519.956,811	21.645	39	335.333,081 519.956,811	40	335.354,805 519.962,588	22.479
40	335.354,805 519.962,588	41	335.358,939 519.965,283	4.935	41	335.358,939 519.965,283	42	335.362,883 519.966,824	4.234	42	335.362,883 519.966,824	43	335.370,318 519.968,636	7.652
43	335.370,318 519.968,636	44	335.377,773 519.970,274	7.633	44	335.377,773 519.970,274	45	335.388,862 519.972,176	11.251	45	335.388,862 519.972,176	1	335.388,756 519.974,471	2.297

\*\* Lungimile segmentelor sunt determinate în planul de proiecție Stereo 70 și sunt rotunjite la 1 milimetru.

\*\*\* Distanța dintre puncte este formată din segmente cumulate ce sunt mai mici decât valoarea 1 milimetru.



**DATE DESPRE IMOBILUL NR. 200185**

Oficiul de Cadastru și Publicitate Imobiliară HUNEDOARA  
Biroul de Cadastru și Publicitate Imobiliară Brad

**A. Partea I. Descrierea imobilului**

TEREN Extravilan

Adresa: Jud. Hunedoara

Nr. Crt	Nr cadastral Nr. topografic	Suprafața* (mp)	Observații / Referințe
A1		5	Sector cadastral:11 Teren neimprejmuit; stalp

**B. Partea II. Proprietari și acte**

Inscrieri privitoare la dreptul de proprietate și alte drepturi reale		Referințe
<b>1 / 18/07/2023</b>		
Act Normativ nr. 7, din 13/03/1996 emis de PARLAMENTUL ROMÂNIEI;		
B1	Intabulare, drept de PROPRIETATE, dobândit prin Lege, cota actuala 1/1	A1
1) COMUNA CRIȘCIOR-REZERVA COMISIEI LOCALE DE FOND FUNCJAR, CIF:4468331		

**C. Partea III. SARCINI .**

Inscrieri privind dezmembramintele dreptului de proprietate, drepturi reale de garanție și sarcini	Referințe
NU SUNT	

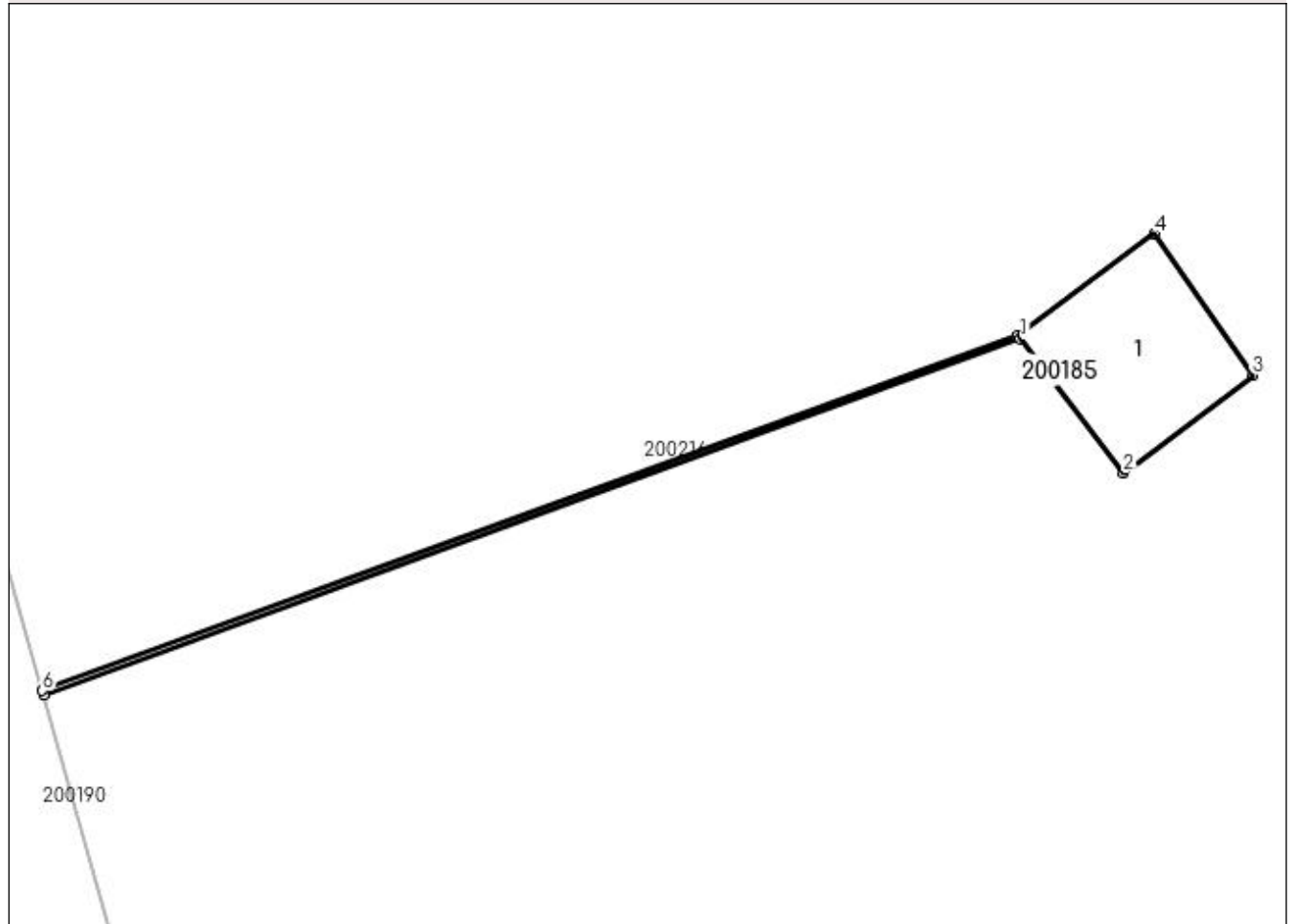
## Anexa Nr. 1 La Partea I

## Teren

Nr cadastral	Suprafața (mp)*	Observații / Referințe
	5	stalp

\* Suprafața este determinată în planul de proiecție Stereo 70.

## DETALII LINIARE IMOBIL



## Date referitoare la teren

Crt	Categorie folosință	Intra vilan	Suprafața (mp)	Tarla	Parcelă	Nr. topo	Observații / Referințe
1	faneata	NU	5	-	-	-	

## Date referitoare la construcții

Crt	Număr	Destinație construcție	Supraf. (mp)	Situație juridică	Observații / Referințe
A1.1		construcții anexa	4	Fara acte	Nr. niveluri:1; S. construita la sol:4 mp; Stalp

## Lungime Segmente

1) Valorile lungimilor segmentelor sunt obținute din proiecție în plan.

Punct început	X / Y	Punct sfârșit	X / Y	Lungime segment (** (m)
1	334.459,68 519.662,627	2	334.460,902 519.661,041	2.002
2	334.460,902 519.661,041	3	334.462,432 519.662,196	1.917
3	334.462,432 519.662,196	4	334.461,272 519.663,872	2.038
4	334.461,272 519.663,872	5	334.459,649 519.662,667	2.021

Punct început	X / Y	Punct sfârșit	X / Y	Lungime segment (** (m)
5	334.459,649 519.662,667	6	334.448,098 519.658,461	12.293
6	334.448,098 519.658,461	7	334.448,112 519.658,413	0.05
7	334.448,112 519.658,413	1	334.459,68 519.662,627	12.312

\*\* Lungimile segmentelor sunt determinate în planul de proiecție Stereo 70 și sunt rotunjite la 1 milimetru.

\*\*\* Distanța dintre puncte este formată din segmente cumulate ce sunt mai mici decât valoarea 1 milimetru.





**DATE DESPRE IMOBILUL NR. 200186**

Oficiul de Cadastru și Publicitate Imobiliară HUNEDOARA  
Biroul de Cadastru și Publicitate Imobiliară Brad

**A. Partea I. Descrierea imobilului**

TEREN Extravilan

Adresa: Jud. Hunedoara

Nr. Crt	Nr cadastral Nr. topografic	Suprafața* (mp)	Observații / Referințe
A1		2.650	Sector cadastral:11 Teren neimprejmuit;

**B. Partea II. Proprietari și acte**

Inscrieri privitoare la dreptul de proprietate și alte drepturi reale	Referințe
<b>1 / 29/06/2023</b>	
Act Notarial nr. 108, din 10/10/2013 emis de PETRUICA MARIA CRISTINA NP (CM 108);	
B1	A1
Intabulare, drept de PROPRIETATE, dobandit prin Succesiune, cota actuala 1/1 1) <b>NEGRU LIVIA-MARIA</b> , nasc Clej	

**C. Partea III. SARCINI .**

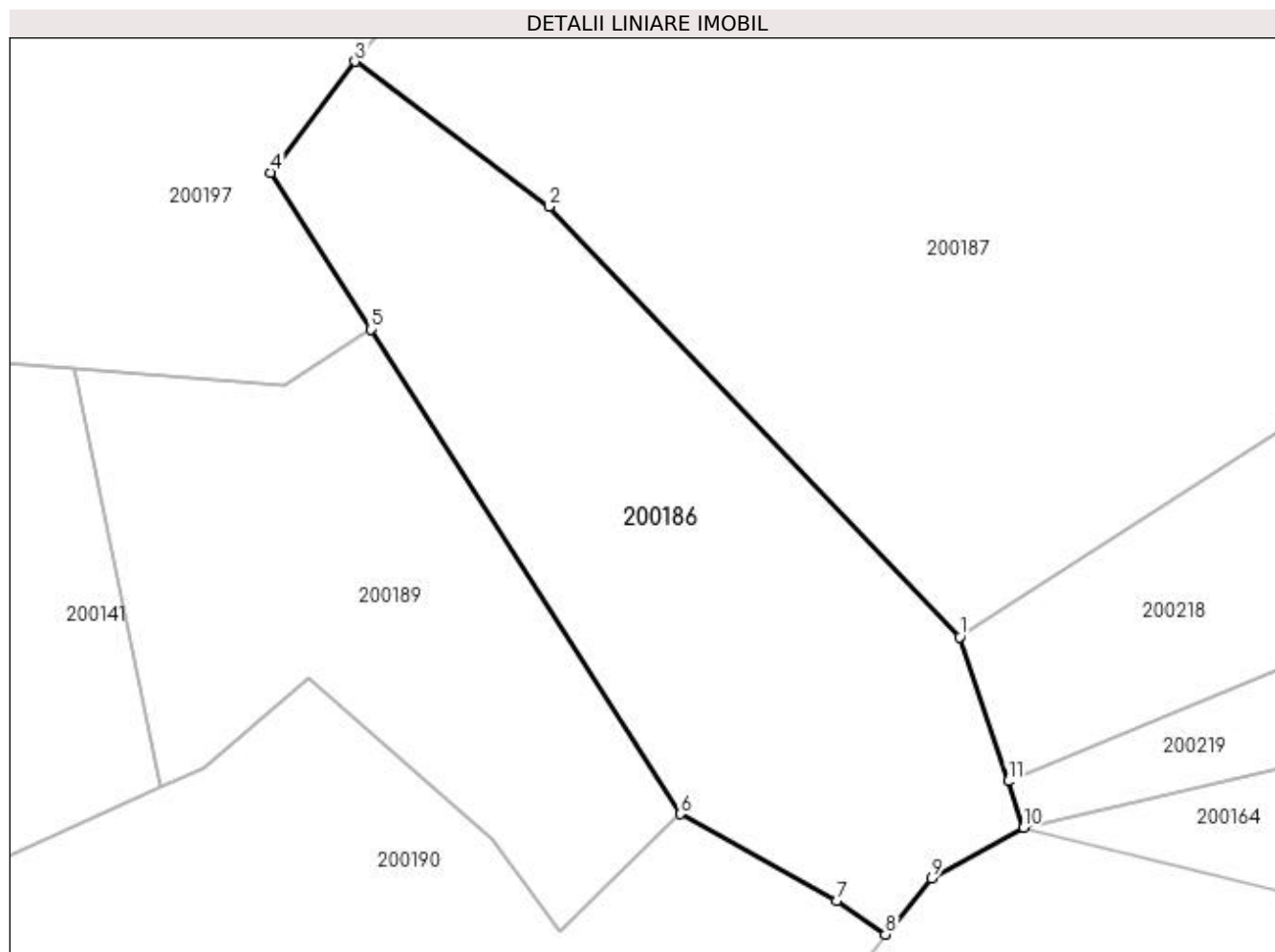
Inscrieri privind dezmembramintele dreptului de proprietate, drepturi reale de garanție și sarcini	Referințe
NU SUNT	

## Anexa Nr. 1 La Partea I

## Teren

Nr cadastral	Suprafața (mp)*	Observații / Referințe
	2.650	

\* Suprafața este determinată în planul de proiecție Stereo 70.



## Date referitoare la teren

Crt	Categorie folosință	Intra vilan	Suprafața (mp)	Tarla	Parcelă	Nr. topo	Observații / Referințe
1	arabil	NU	2.650	5	176/3	-	

## Lungime Segmente

1) Valorile lungimilor segmentelor sunt obținute din proiecție în plan.

Punct început	X / Y	Punct sfârșit	X / Y	Lungime segment (** (m)
1	334.534,04 519.714,316	2	334.491,358 519.759,036	61.82
2	334.491,358 519.759,036	3	334.471,191 519.774,114	25.18
3	334.471,191 519.774,114	4	334.462,41 519.762,593	14.485
4	334.462,41 519.762,593	5	334.472,815 519.746,298	19.334
5	334.472,815 519.746,298	6	334.504,979 519.695,925	59.765

Punct început	X / Y	Punct sfârșit	X / Y	Lungime segment (** (m)
6	334.504,979 519.695,925	7	334.521,248 519.686,915	18.597
7	334.521,248 519.686,915	8	334.526,338 519.683,428	6.17
8	334.526,338 519.683,428	9	334.531,133 519.689,29	7.574
9	334.531,133 519.689,29	10	334.540,704 519.694,514	10.904
10	334.540,704 519.694,514	11	334.539,081 519.699,336	5.088
11	334.539,081 519.699,336	1	334.534,04 519.714,316	15.805

\*\* Lungimile segmentelor sunt determinate în planul de proiecție Stereo 70 și sunt rotunjite la 1 milimetru.

\*\*\* Distanța dintre puncte este formată din segmente cumulate ce sunt mai mici decât valoarea 1 milimetru.



**DATE DESPRE IMOBILUL NR. 200187**

Oficiul de Cadastru și Publicitate Imobiliară HUNEDOARA  
Biroul de Cadastru și Publicitate Imobiliară Brad

**A. Partea I. Descrierea imobilului**

TEREN Extravilan

Adresa: Jud. Hunedoara

Nr. Crt	Nr cadastral Nr. topografic	Suprafața* (mp)	Observații / Referințe
A1		7.600	Sector cadastral:11 Teren neimprejmuit;

**B. Partea II. Proprietari și acte**

Inscrieri privitoare la dreptul de proprietate și alte drepturi reale		Referințe
<b>1 / 23/06/2023</b>		
Act Administrativ nr. 46169/78, din 28/03/1997 emis de CJPSDPAT HUNEDOARA;		
B1	Intabulare, drept de PROPRIETATE, dobandit prin Reconstituire, cota actuala 1/1 1) MATEI ROZALIA 2) MATEI AVRAM 3) RUDA SALVINA	A1

**C. Partea III. SARCINI .**

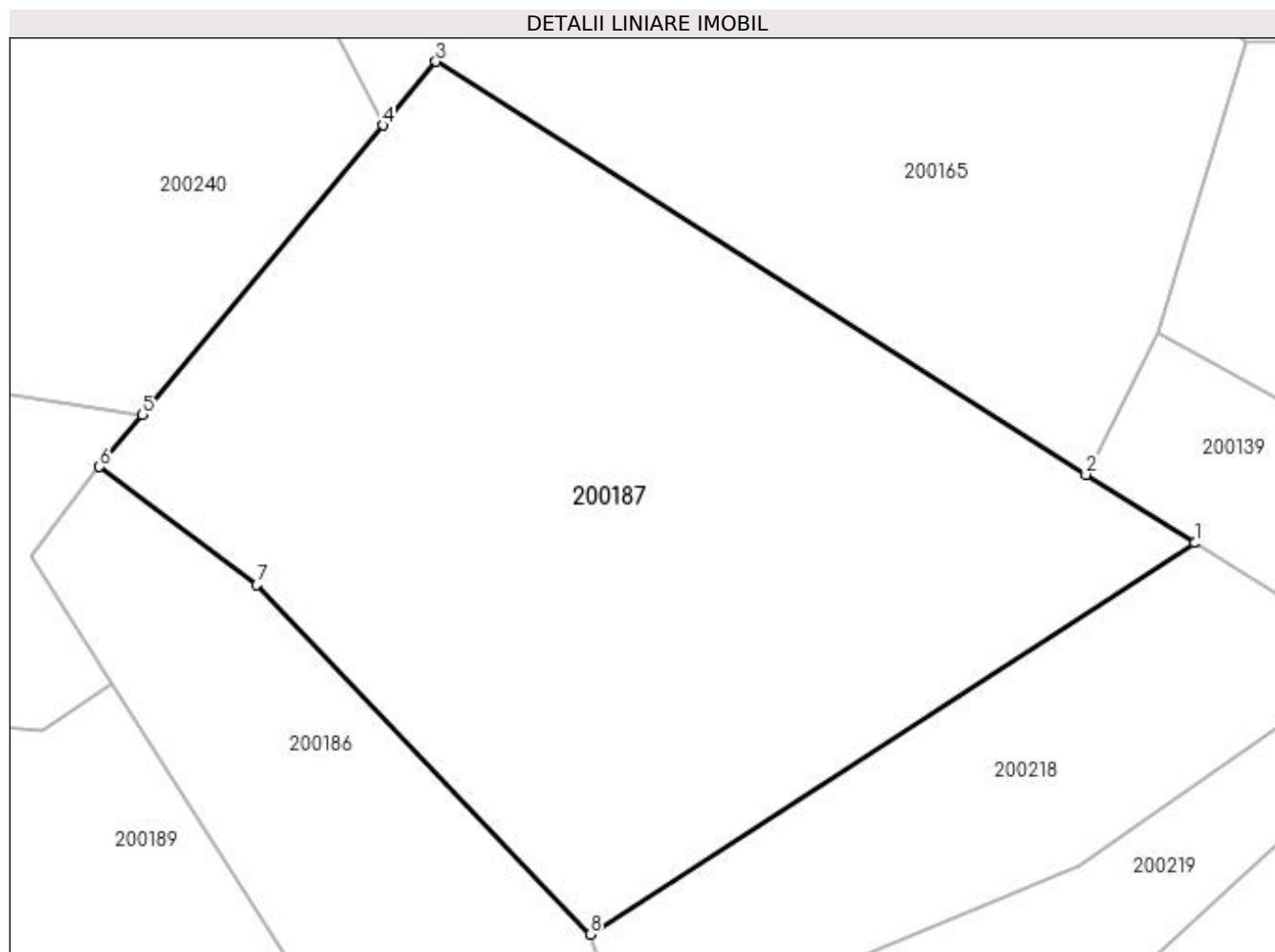
Inscrieri privind dezmembramintele dreptului de proprietate, drepturi reale de garanție și sarcini	Referințe
NU SUNT	

## Anexa Nr. 1 La Partea I

## Teren

Nr cadastral	Suprafața (mp)*	Observații / Referințe
	7.600	

\* Suprafața este determinată în planul de proiecție Stereo 70.



## Date referitoare la teren

Crt	Categorie folosință	Intra vilan	Suprafața (mp)	Tarla	Parcelă	Nr. topo	Observații / Referințe
1	pasune	NU	7.600	5	178/29	-	

## Lungime Segmente

1) Valorile lungimilor segmentelor sunt obținute din proiecție în plan.

Punct început	X / Y	Punct sfârșit	X / Y	Lungime segment (** (m)
1	334.611,44 519.764,39	2	334.597,486 519.773,122	16.461
2	334.597,486 519.773,122	3	334.514,28 519.825,983	98.577
3	334.514,28 519.825,983	4	334.507,494 519.817,814	10.62
4	334.507,494 519.817,814	5	334.476,743 519.780,797	48.123
5	334.476,743 519.780,797	6	334.471,191 519.774,114	8.688

Punct început	X / Y	Punct sfârșit	X / Y	Lungime segment (** (m)
6	334.471,191 519.774,114	7	334.491,358 519.759,036	25.18
7	334.491,358 519.759,036	8	334.534,04 519.714,316	61.82
8	334.534,04 519.714,316	1	334.611,44 519.764,39	92.186

\*\* Lungimile segmentelor sunt determinate în planul de proiecție Stereo 70 și sunt rotunjite la 1 milimetru.

\*\*\* Distanța dintre puncte este formată din segmente cumulate ce sunt mai mici decât valoarea 1 milimetru.





**DATE DESPRE IMOBILUL NR. 200188**

Oficiul de Cadastru și Publicitate Imobiliară HUNEDOARA  
Biroul de Cadastru și Publicitate Imobiliară Brad

**A. Partea I. Descrierea imobilului**

TEREN Extravilan

Adresa: Jud. Hunedoara

Nr. Crt	Nr cadastral Nr. topografic	Suprafața* (mp)	Observații / Referințe
A1		3.700	Sector cadastral:11 Teren neimprejmuit;

**B. Partea II. Proprietari și acte**

Inscrieri privitoare la dreptul de proprietate și alte drepturi reale		Referințe
<b>1 / 23/06/2023</b>		
Act Administrativ nr. 47188/27, din 22/07/1997 emis de CJPSDPAT HUNEDOARA;		
B1	Intabulare, drept de PROPRIETATE, dobandit prin Reconstituire, cota actuala 1/1 1) ALMĂȘAN MARCHIAN	A1

**C. Partea III. SARCINI .**

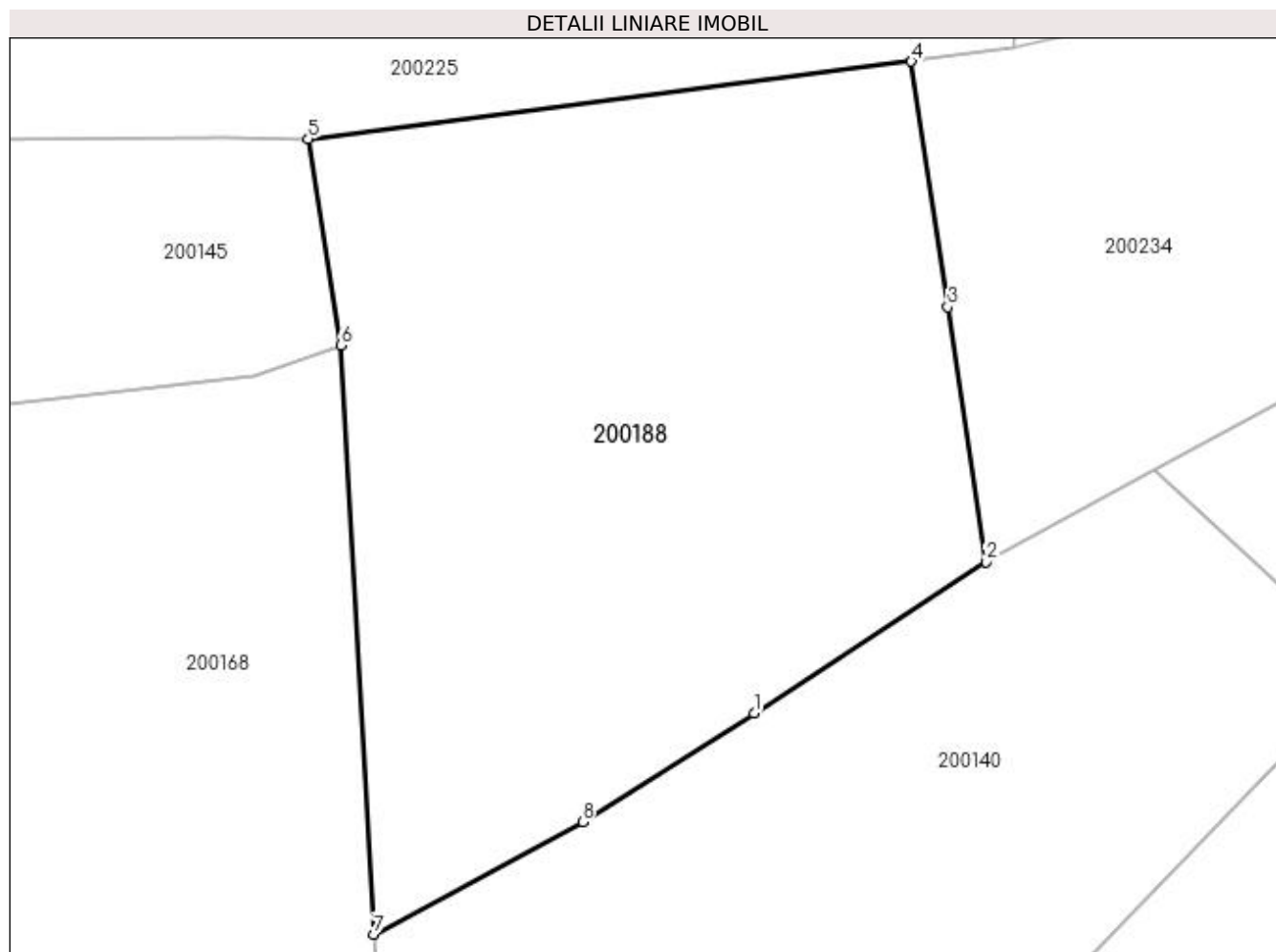
Inscrieri privind dezmembramintele dreptului de proprietate, drepturi reale de garanție și sarcini	Referințe
NU SUNT	

## Anexa Nr. 1 La Partea I

## Teren

Nr cadastral	Suprafața (mp)*	Observații / Referințe
	3.700	

\* Suprafața este determinată în planul de proiecție Stereo 70.



## Date referitoare la teren

Crt	Categorie folosință	Intra vilan	Suprafața (mp)	Tarla	Parcelă	Nr. topo	Observații / Referințe
1	pasune	NU	3.700	5	178/20	-	

## Lungime Segmente

1) Valorile lungimilor segmentelor sunt obținute din proiecție în plan.

Punct început	X / Y	Punct sfârșit	X / Y	Lungime segment (** (m)
1	334.331,507 519.894,224	2	334.353,584 519.908,634	26.363
2	334.353,584 519.908,634	3	334.349,968 519.932,872	24.506
3	334.349,968 519.932,872	4	334.346,48 519.956,257	23.643
4	334.346,48 519.956,257	5	334.289,052 519.948,868	57.901
5	334.289,052 519.948,868	6	334.292,123 519.929,253	19.854

Punct început	X / Y	Punct sfârșit	X / Y	Lungime segment (** (m)
6	334.292,123 519.929,253	7	334.295,297 519.873,165	56.178
7	334.295,297 519.873,165	8	334.315,17 519.883,846	22.561
8	334.315,17 519.883,846	1	334.331,507 519.894,224	19.355

\*\* Lungimile segmentelor sunt determinate în planul de proiecție Stereo 70 și sunt rotunjite la 1 milimetru.

\*\*\* Distanța dintre puncte este formată din segmente cumulate ce sunt mai mici decât valoarea 1 milimetru.



**DATE DESPRE IMOBILUL NR. 200189**

Oficiul de Cadastru și Publicitate Imobiliară HUNEDOARA  
Biroul de Cadastru și Publicitate Imobiliară Brad

**A. Partea I. Descrierea imobilului**

TEREN Extravilan

Adresa: Jud. Hunedoara

Nr. Crt	Nr cadastral Nr. topografic	Suprafața* (mp)	Observații / Referințe
A1		1.903	Sector cadastral:11 Teren neimprejmuit;

**B. Partea II. Proprietari și acte**

Inscrieri privitoare la dreptul de proprietate și alte drepturi reale		Referințe
<b>1 / 29/06/2023</b>		
Act Normativ nr. 7, din 13/03/1996 emis de PARLAMENTUL ROMÂNIEI;		
B1	Intabulare, drept de PROPRIETATE, dobandit prin Lege, cota actuala 1/1 1) COMUNA CRÎȘCIOR, rezerva comisiei locale de fond funciar, CIF:4468331	A1

**C. Partea III. SARCINI .**

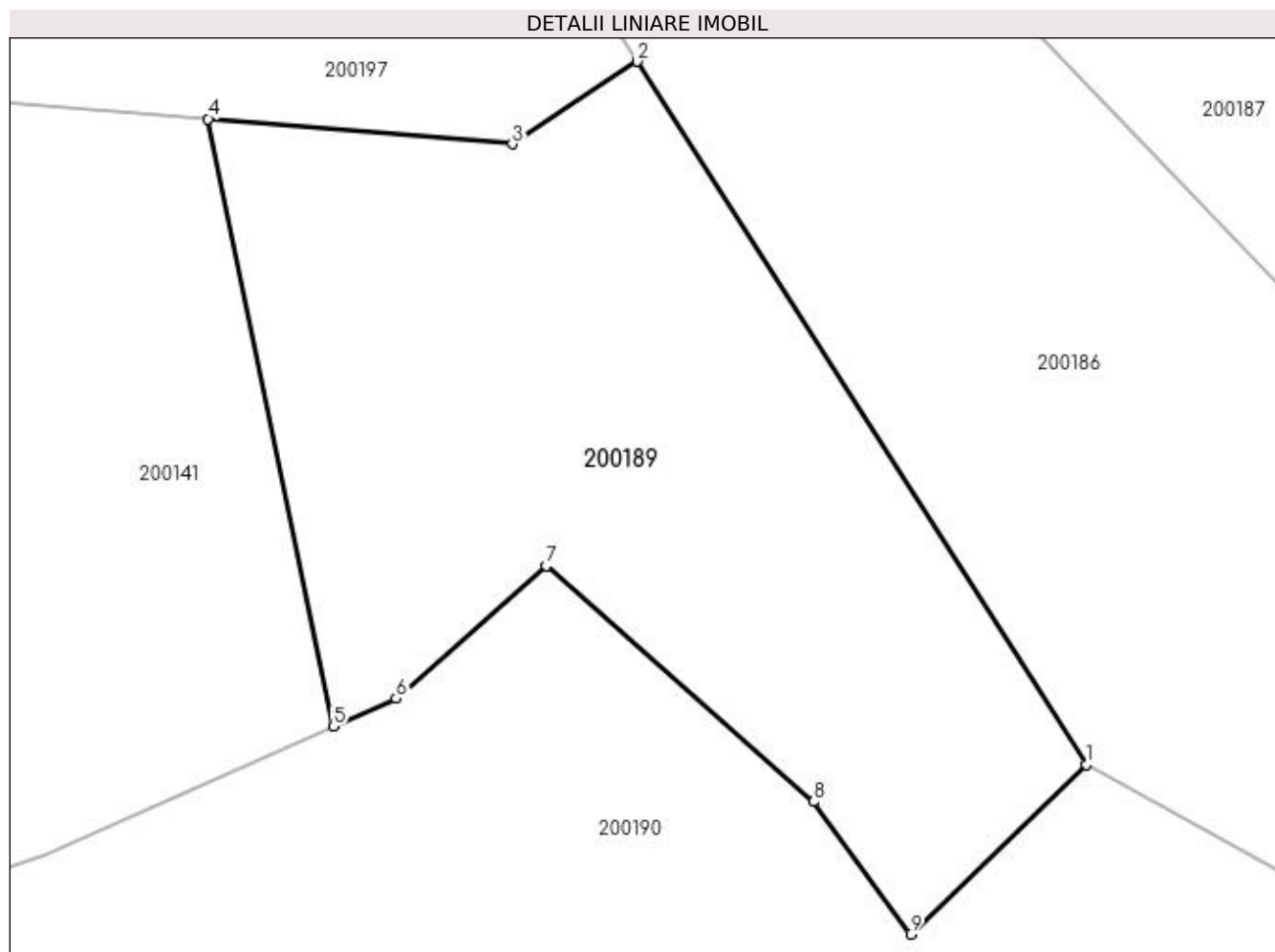
Inscrieri privind dezmembramintele dreptului de proprietate, drepturi reale de garanție și sarcini	Referințe
NU SUNT	

## Anexa Nr. 1 La Partea I

## Teren

Nr cadastral	Suprafața (mp)*	Observații / Referințe
	1.903	

\* Suprafața este determinată în planul de proiecție Stereo 70.



## Date referitoare la teren

Crt	Categorie folosință	Intra vilan	Suprafața (mp)	Tarla	Parcelă	Nr. topo	Observații / Referințe
1	faneata	NU	1.903	-	176	-	

## Lungime Segmente

1) Valorile lungimilor segmentelor sunt obținute din proiecție în plan.

Punct început	X / Y	Punct sfârșit	X / Y	Lungime segment (** (m)
1	334.504,979 519.695,925	2	334.472,815 519.746,298	59.765
2	334.472,815 519.746,298	3	334.463,839 519.740,374	10.755
3	334.463,839 519.740,374	4	334.442,032 519.742,184	21.883
4	334.442,032 519.742,184	5	334.451,024 519.698,667	44.437
5	334.451,024 519.698,667	6	334.455,509 519.700,663	4.909

Punct început	X / Y	Punct sfârșit	X / Y	Lungime segment (** (m)
6	334.455,509 519.700,663	7	334.466,282 519.710,148	14.354
7	334.466,282 519.710,148	8	334.485,44 519.693,248	25.547
8	334.485,44 519.693,248	9	334.492,4 519.683,747	11.777
9	334.492,4 519.683,747	1	334.504,979 519.695,925	17.508

\*\* Lungimile segmentelor sunt determinate în planul de proiecție Stereo 70 și sunt rotunjite la 1 milimetru.

\*\*\* Distanța dintre puncte este formată din segmente cumulate ce sunt mai mici decât valoarea 1 milimetru.





**DATE DESPRE IMOBILUL NR. 200190**

Oficiul de Cadastru și Publicitate Imobiliară HUNEDOARA  
Biroul de Cadastru și Publicitate Imobiliară Brad

**A. Partea I. Descrierea imobilului**

TEREN Extravilan

Adresa: Jud. Hunedoara

Nr. Crt	Nr cadastral Nr. topografic	Suprafața* (mp)	Observații / Referințe
A1		5.700	Sector cadastral:11 Teren neimpregmuit;

**B. Partea II. Proprietari și acte**

Inscrieri privitoare la dreptul de proprietate și alte drepturi reale		Referințe
<b>1 / 26/06/2023</b>		
Act Administrativ nr. 46169/35, din 20/11/1996 emis de CJPSDPAT HUNEDOARA;		
B1	Intabulare, drept de PROPRIETATE, dobandit prin Reconstituire, cota actuala 1/1 1) ALMĂȘAN IOAN	A1

**C. Partea III. SARCINI .**

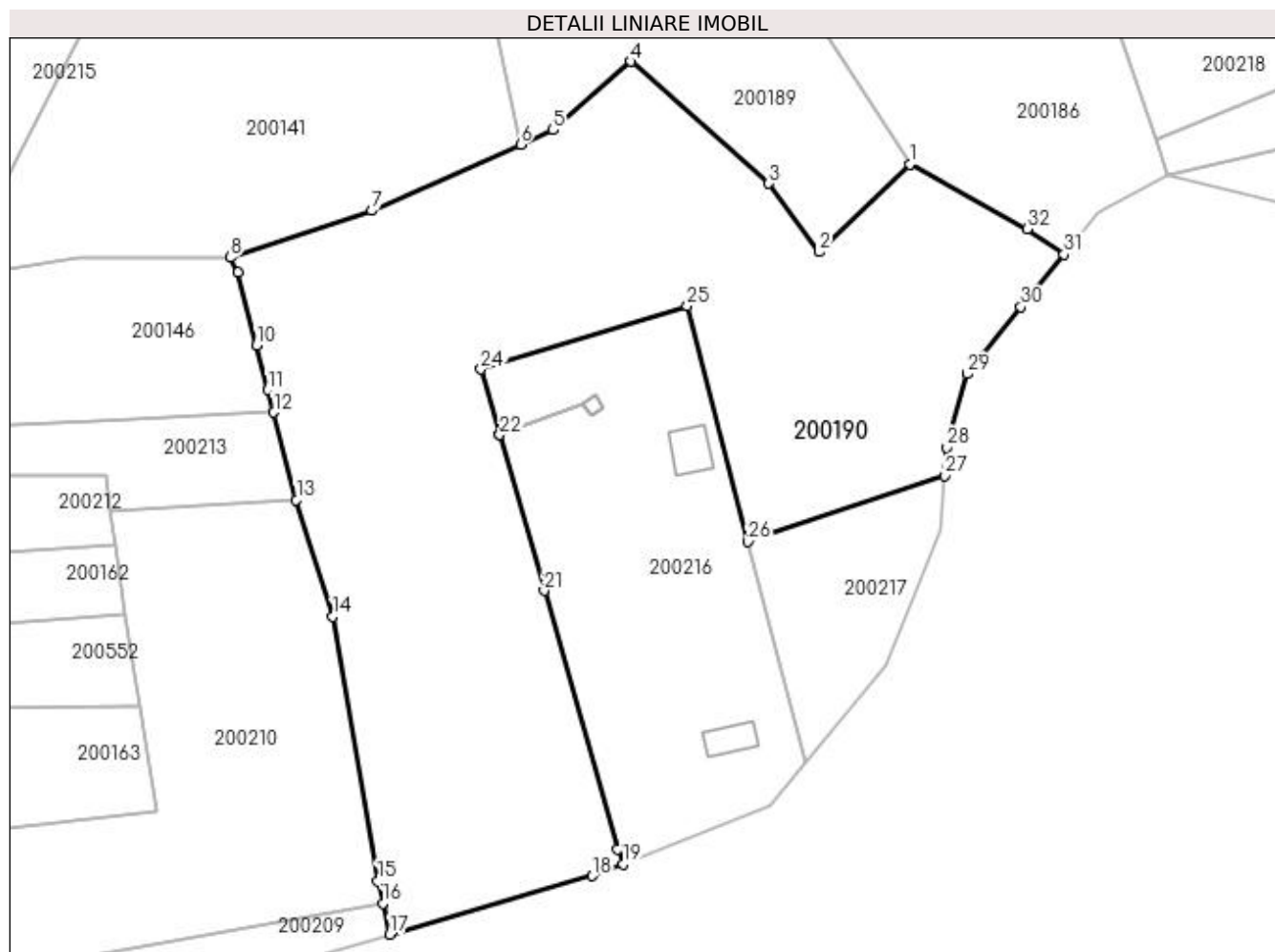
Inscrieri privind dezmembramintele dreptului de proprietate, drepturi reale de garanție și sarcini	Referințe
NU SUNT	

## Anexa Nr. 1 La Partea I

## Teren

Nr cadastral	Suprafața (mp)*	Observații / Referințe
	5.700	

\* Suprafața este determinată în planul de proiecție Stereo 70.



## Date referitoare la teren

Crt	Categorie folosință	Intravilan	Suprafața (mp)	Tarla	Parcelă	Nr. topo	Observații / Referințe
1	arabil	NU	1.010	5	168/1	-	
2	faneata	NU	2.430	5	168/3	-	
3	faneata	NU	2.260	5	168/4	-	

## Lungime Segmente

1) Valorile lungimilor segmentelor sunt obținute din proiecție în plan.

Punct început	X / Y	Punct sfârșit	X / Y	Lungime segment (** (m))
1	334.504,979 519.695,925	2	334.492,4 519.683,747	17.508
3	334.485,44 519.693,248	4	334.466,282 519.710,148	25.547
5	334.455,509 519.700,663	6	334.451,024 519.698,667	4.909
7	334.430,385 519.689,481	8	334.410,747 519.682,989	20.683

Punct început	X / Y	Punct sfârșit	X / Y	Lungime segment (** (m))
2	334.492,4 519.683,747	3	334.485,44 519.693,248	11.777
4	334.466,282 519.710,148	5	334.455,509 519.700,663	14.354
6	334.451,024 519.698,667	7	334.430,385 519.689,481	22.592
8	334.410,747 519.682,989	9	334.411,82 519.680,905	2.344

Punct început	X / Y	Punct sfârșit	X / Y	Lungime segment (** (m)
9	334.411,82 519.680,905	10	334.414,405 519.670,856	10.377
11	334.415,999 519.664,66	12	334.416,803 519.661,534	3.229
13	334.419,922 519.649,41	14	334.424,992 519.633,24	16.946
15	334.431,174 519.596,615	16	334.431,888 519.593,5	3.196
17	334.432,875 519.589,196	18	334.460,931 519.597,293	29.201
19	334.465,21 519.598,967	20	334.464,465 519.601,009	2.174
21	334.454,253 519.636,806	22	334.448,112 519.658,413	22.463
23	334.448,098 519.658,461	24	334.445,522 519.667,521	9.419
25	334.474,126 519.676,269	26	334.482,544 519.643,608	33.728
27	334.509,762 519.652,733	28	334.510,095 519.656,661	3.941
29	334.512,916 519.666,839	30	334.520,372 519.676,134	11.915
31	334.526,338 519.683,428	32	334.521,248 519.686,915	6.17

Punct început	X / Y	Punct sfârșit	X / Y	Lungime segment (** (m)
10	334.414,405 519.670,856	11	334.415,999 519.664,66	6.397
12	334.416,803 519.661,534	13	334.419,922 519.649,41	12.518
14	334.424,992 519.633,24	15	334.431,174 519.596,615	37.144
16	334.431,888 519.593,5	17	334.432,875 519.589,196	4.415
18	334.460,931 519.597,293	19	334.465,21 519.598,967	4.595
20	334.464,465 519.601,009	21	334.454,253 519.636,806	37.225
22	334.448,112 519.658,413	23	334.448,098 519.658,461	0.05
24	334.445,522 519.667,521	25	334.474,126 519.676,269	29.912
26	334.482,544 519.643,608	27	334.509,762 519.652,733	28.707
28	334.510,095 519.656,661	29	334.512,916 519.666,839	10.562
30	334.520,372 519.676,134	31	334.526,338 519.683,428	9.423
32	334.521,248 519.686,915	1	334.504,979 519.695,925	18.597

\*\* Lungimile segmentelor sunt determinate în planul de proiecție Stereo 70 și sunt rotunjite la 1 milimetru.

\*\*\* Distanța dintre puncte este formată din segmente cumulate ce sunt mai mici decât valoarea 1 milimetru.



**DATE DESPRE IMOBILUL NR. 200191**

Oficiul de Cadastru și Publicitate Imobiliară HUNEDOARA  
Biroul de Cadastru și Publicitate Imobiliară Brad

**A. Partea I. Descrierea imobilului**

TEREN Extravilan

Adresa: Jud. Hunedoara

Nr. Crt	Nr cadastral Nr. topografic	Suprafața* (mp)	Observații / Referințe
A1		1.415	Sector cadastral:11 Teren neimpregmuit;

**B. Partea II. Proprietari și acte**

Inscrieri privitoare la dreptul de proprietate și alte drepturi reale		Referințe
<b>1 / 19/06/2023</b>		
Act Normativ nr. 7, din 13/03/1996 emis de PARLAMENTUL ROMÂNIEI;		
B1	Inscrierea provizorie, drept de PROPRIETATE, dobandit prin Lege, cota actuala 1/1	A1
1) COMUNA CRÎȘCIOR -REZERVA COMISIEI LOCALE DE FOND FUNCIAR, CIF:4468331		

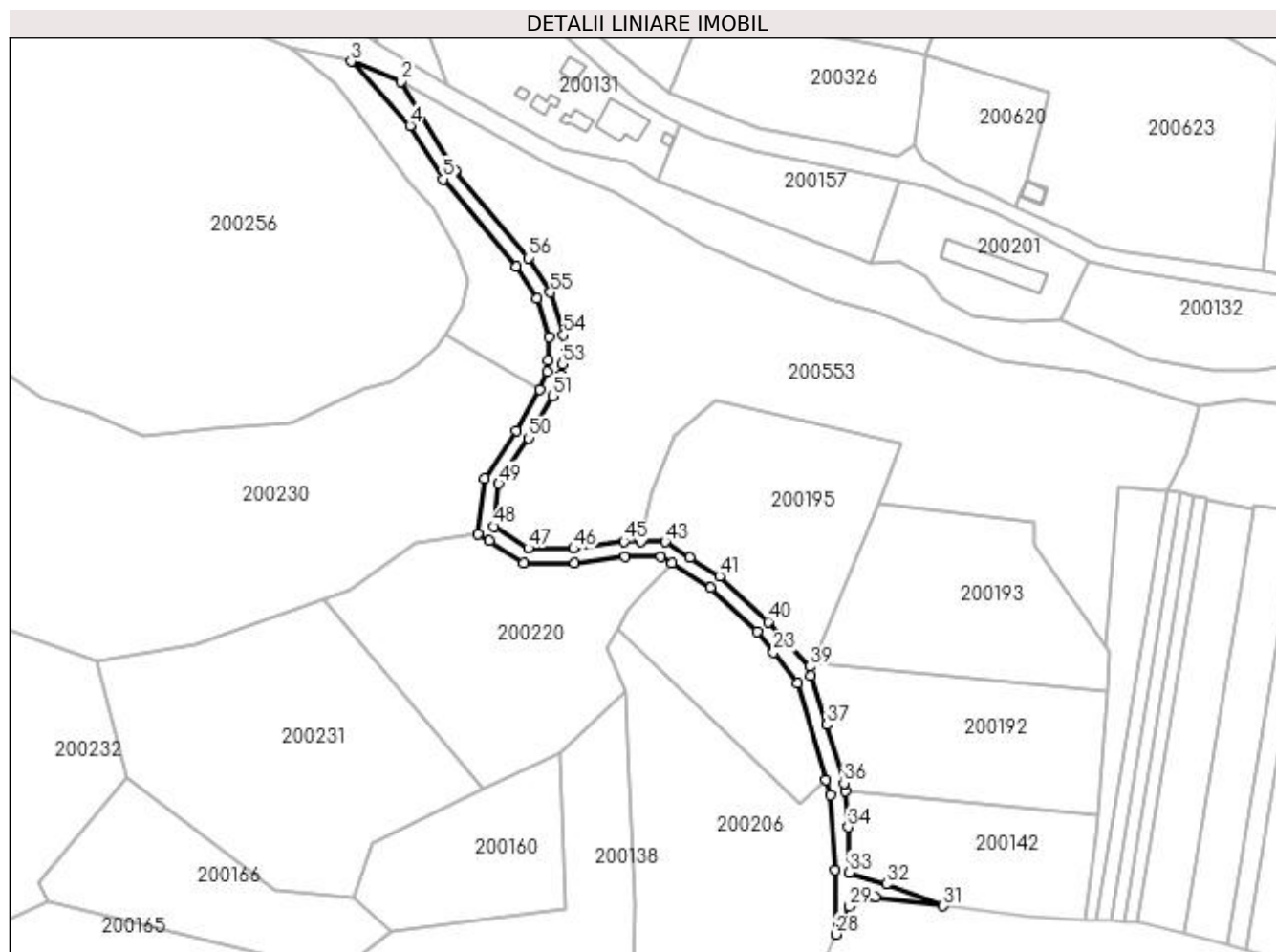
**C. Partea III. SARCINI .**

Inscrieri privind dezmembramintele dreptului de proprietate, drepturi reale de garanție și sarcini	Referințe
NU SUNT	

**Anexa Nr. 1 La Partea I****Teren**

Nr cadastral	Suprafața (mp)*	Observații / Referințe
	1.415	

\* Suprafața este determinată în planul de proiecție Stereo 70.

**Date referitoare la teren**

Crt	Categorie folosință	Intra vilan	Suprafața (mp)	Tarla	Parcelă	Nr. topo	Observații / Referințe
1	drum	NU	1.415	-	-	-	

**Lungime Segmente**

1) Valorile lungimilor segmentelor sunt obținute din proiecție în plan.

Punct început	X / Y	Punct sfârșit	X / Y	Lungime segment	Punct început	X / Y	Punct sfârșit	X / Y	Lungime segment	Punct început	X / Y	Punct sfârșit	X / Y	Lungime segment
1	334.637,327 520.059,182	2	334.622,586 520.083,481	28.42 1	2	334.622,586 520.083,481	3	334.608,941 520.088,979	14.71 1	3	334.608,941 520.088,979	4	334.625,092 520.071,472	23.81 9
4	334.625,092 520.071,472	5	334.634,073 520.056,837	17.17 1	5	334.634,073 520.056,837	6	334.654,18 520.032,889	31.27 6	6	334.654,18 520.032,889	7	334.659,811 520.024,162	10.38 6
7	334.659,811 520.024,162	8	334.663,035 520.013,642	11.00 4	8	334.663,035 520.013,642	9	334.662,732 520.007,27	6.379 9	9	334.662,732 520.007,27	10	334.662,589 520.004,28	2.994 4
10	334.662,589 520.004,28	11	334.660,496 519.999,312	5.391 1	11	334.660,496 519.999,312	12	334.654,112 519.988,147	12.86 1	12	334.654,112 519.988,147	13	334.645,447 519.975,0	15.74 6
13	334.645,447 519.975,0	14	334.643,719 519.959,88	15.21 9	14	334.643,719 519.959,88	15	334.646,808 519.957,931	3.652 2	15	334.646,808 519.957,931	16	334.656,245 519.951,978	11.15 8
16	334.656,245 519.951,978	17	334.670,088 519.951,852	13.84 3	17	334.670,088 519.951,852	18	334.683,788 519.953,777	13.83 4	18	334.683,788 519.953,777	19	334.693,699 519.953,673	9.912 4

Punct început	X / Y	Punct sfârșit	X / Y	Lungime segment	Punct început	X / Y	Punct sfârșit	X / Y	Lungime segment	Punct început	X / Y	Punct sfârșit	X / Y	Lungime segment
19	334.693,699 519.953,673	20	334.696,647 519.951,817	3.483	20	334.696,647 519.951,817	21	334.707,279 519.945,123	12.564	21	334.707,279 519.945,123	22	334.720,05 519.933,109	17.534
22	334.720,05 519.933,109	23	334.724,494 519.927,493	7.161	23	334.724,494 519.927,493	24	334.731,118 519.919,122	10.675	24	334.731,118 519.919,122	25	334.738,845 519.892,706	27.523
25	334.738,845 519.892,706	26	334.740,096 519.888,428	4.457	26	334.740,096 519.888,428	27	334.741,172 519.868,044	20.413	27	334.741,172 519.868,044	28	334.741,538 519.850,387	17.661
28	334.741,538 519.850,387	29	334.745,24 519.858,037	8.499	29	334.745,24 519.858,037	30	334.752,24 519.860,489	7.417	30	334.752,24 519.860,489	31	334.770,833 519.858,189	18.734
31	334.770,833 519.858,189	32	334.755,274 519.864,122	16.652	32	334.755,274 519.864,122	33	334.745,178 519.867,298	10.583	33	334.745,178 519.867,298	34	334.744,875 519.879,714	12.42
34	334.744,875 519.879,714	35	334.744,007 519.889,578	9.901	35	334.744,007 519.889,578	36	334.743,738 519.891,71	2.149	36	334.743,738 519.891,71	37	334.739,074 519.907,656	16.614
37	334.739,074 519.907,656	38	334.734,738 519.920,993	14.024	38	334.734,738 519.920,993	39	334.734,41 519.923,602	2.63	39	334.734,41 519.923,602	40	334.723,005 519.935,821	16.714
40	334.723,005 519.935,821	41	334.709,738 519.948,302	18.215	41	334.709,738 519.948,302	42	334.701,617 519.953,414	9.596	42	334.701,617 519.953,414	43	334.694,872 519.957,661	7.97
43	334.694,872 519.957,661	44	334.688,165 519.957,731	6.708	44	334.688,165 519.957,731	45	334.683,529 519.957,78	4.636	45	334.683,529 519.957,78	46	334.669,826 519.955,854	13.837
46	334.669,826 519.955,854	47	334.657,418 519.955,967	12.409	47	334.657,418 519.955,967	48	334.647,979 519.961,922	11.161	48	334.647,979 519.961,922	49	334.649,312 519.973,597	11.751
49	334.649,312 519.973,597	50	334.657,522 519.986,051	14.917	50	334.657,522 519.986,051	51	334.664,088 519.997,536	13.229	51	334.664,088 519.997,536	52	334.666,551 520.003,381	6.343
52	334.666,551 520.003,381	53	334.666,691 520.006,323	2.945	53	334.666,691 520.006,323	54	334.667,064 520.014,147	7.834	54	334.667,064 520.014,147	55	334.663,473 520.025,864	12.255
55	334.663,473 520.025,864	56	334.657,405 520.035,269	11.192	56	334.657,405 520.035,269	1	334.637,327 520.059,182	31.224					

\*\* Lungimile segmentelor sunt determinate în planul de proiecție Stereo 70 și sunt rotunjite la 1 milimetru.

\*\*\* Distanța dintre puncte este formată din segmente cumulate ce sunt mai mici decât valoarea 1 milimetru.





**DATE DESPRE IMOBILUL NR. 200192**

Oficiul de Cadastru și Publicitate Imobiliară HUNEDOARA  
Biroul de Cadastru și Publicitate Imobiliară Brad

**A. Partea I. Descrierea imobilului**

TEREN Extravilan

Adresa: Jud. Hunedoara

Nr. Crt	Nr cadastral Nr. topografic	Suprafața* (mp)	Observații / Referințe
A1		2.590	Sector cadastral:11 Teren neimprejmuit;

**B. Partea II. Proprietari și acte**

Inscrieri privitoare la dreptul de proprietate și alte drepturi reale	Referințe
<b>1 / 21/06/2023</b>	
Act Administrativ nr. 46169/54, din 13/03/1997 emis de CJPSDPAT HUNEDOARA;	
B1	A1
Intabulare, drept de PROPRIETATE, dobandit prin Reconstituire, cota actuala 1/1 1) ȘIMON OVIDIU	

**C. Partea III. SARCINI .**

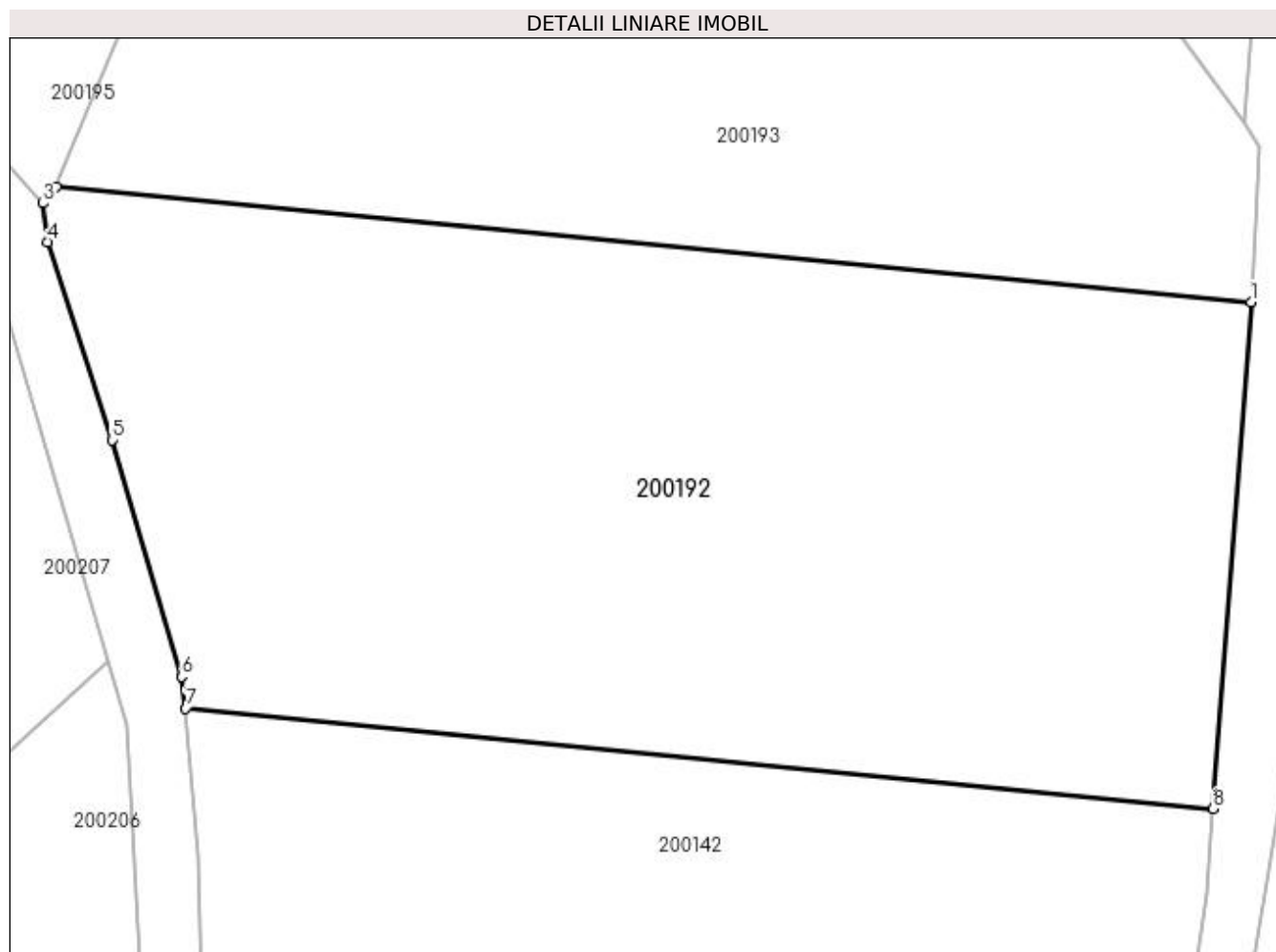
Inscrieri privind dezmembramintele dreptului de proprietate, drepturi reale de garanție și sarcini	Referințe
NU SUNT	

## Anexa Nr. 1 La Partea I

## Teren

Nr cadastral	Suprafața (mp)*	Observații / Referințe
	2.590	

\* Suprafața este determinată în planul de proiecție Stereo 70.



## Date referitoare la teren

Crt	Categorie folosință	Intra vilan	Suprafața (mp)	Tarla	Parcelă	Nr. topo	Observații / Referințe
1	arabil	NU	2.590	19	748/77	-	

## Lungime Segmente

1) Valorile lungimilor segmentelor sunt obținute din proiecție în plan.

Punct început	X / Y	Punct sfârșit	X / Y	Lungime segment (** (m)
1	334.815,816 519.916,949	2	334.735,3 519.924,704	80.889
2	334.735,3 519.924,704	3	334.734,41 519.923,602	1.416
3	334.734,41 519.923,602	4	334.734,738 519.920,993	2.63
4	334.734,738 519.920,993	5	334.739,074 519.907,656	14.024
5	334.739,074 519.907,656	6	334.743,738 519.891,71	16.614

Punct început	X / Y	Punct sfârșit	X / Y	Lungime segment (** (m)
6	334.743,738 519.891,71	7	334.744,007 519.889,578	2.149
7	334.744,007 519.889,578	8	334.813,275 519.882,807	69.598
8	334.813,275 519.882,807	1	334.815,816 519.916,949	34.236

\*\* Lungimile segmentelor sunt determinate în planul de proiecție Stereo 70 și sunt rotunjite la 1 milimetru.

\*\*\* Distanța dintre puncte este formată din segmente cumulate ce sunt mai mici decât valoarea 1 milimetru.



**DATE DESPRE IMOBILUL NR. 200193**

Oficiul de Cadastru și Publicitate Imobiliară HUNEDOARA  
Biroul de Cadastru și Publicitate Imobiliară Brad

**A. Partea I. Descrierea imobilului**

TEREN Extravilan

Adresa: Jud. Hunedoara

Nr. Crt	Nr cadastral Nr. topografic	Suprafața* (mp)	Observații / Referințe
A1		2.790	Sector cadastral:11 Teren neimprejmuit;

**B. Partea II. Proprietari și acte**

Inscrieri privitoare la dreptul de proprietate și alte drepturi reale		Referințe
<b>1 / 20/06/2023</b>		
Act Notarial nr. 150, din 31/05/2005 emis de NP POENAR VIORICA-MARIA;		
B1	Intabulare, drept de PROPRIETATE, dobandit prin Succesiune, cota actuala 1/1 1) SIMON OVIDIU	A1

**C. Partea III. SARCINI .**

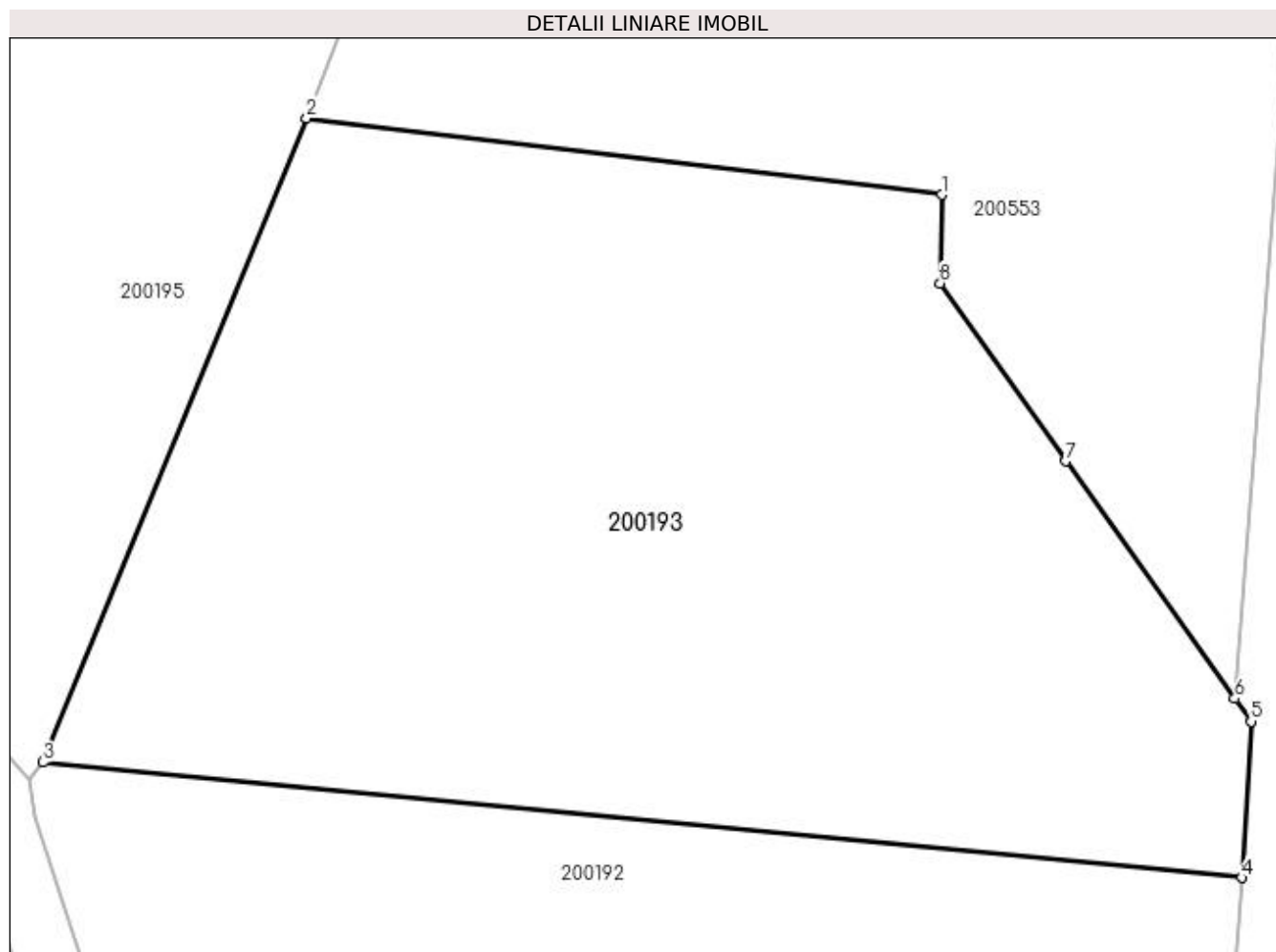
Inscrieri privind dezmembramintele dreptului de proprietate, drepturi reale de garanție și sarcini	Referințe
NU SUNT	

## Anexa Nr. 1 La Partea I

## Teren

Nr cadastral	Suprafața (mp)*	Observații / Referințe
	2.790	

\* Suprafața este determinată în planul de proiecție Stereo 70.



## Date referitoare la teren

Crt	Categorie folosință	Intra vilan	Suprafața (mp)	Tarla	Parcelă	Nr. topo	Observații / Referințe
1	pasune	NU	2.790	19	755/2	-	

## Lungime Segmente

1) Valorile lungimilor segmentelor sunt obținute din proiecție în plan.

Punct început	X / Y	Punct sfârșit	X / Y	Lungime segment (** (m)
1	334.795,644 519.962,792	2	334.753,006 519.967,942	42.948
2	334.753,006 519.967,942	3	334.735,3 519.924,704	46.724
3	334.735,3 519.924,704	4	334.815,816 519.916,949	80.889
4	334.815,816 519.916,949	5	334.816,434 519.927,435	10.504
5	334.816,434 519.927,435	6	334.815,336 519.928,973	1.89

Punct început	X / Y	Punct sfârșit	X / Y	Lungime segment (** (m)
6	334.815,336 519.928,973	7	334.803,961 519.944,903	19.574
7	334.803,961 519.944,903	8	334.795,551 519.956,865	14.623
8	334.795,551 519.956,865	1	334.795,644 519.962,792	5.928

\*\* Lungimile segmentelor sunt determinate în planul de proiecție Stereo 70 și sunt rotunjite la 1 milimetru.

\*\*\* Distanța dintre puncte este formată din segmente cumulate ce sunt mai mici decât valoarea 1 milimetru.





**DATE DESPRE IMOBILUL NR. 200194**

Oficiul de Cadastru și Publicitate Imobiliară HUNEDOARA  
Biroul de Cadastru și Publicitate Imobiliară Brad

**A. Partea I. Descrierea imobilului**

TEREN Intravilan

Adresa: Loc. Zdrapti, Jud. Hunedoara

Nr. Crt	Nr cadastral Nr. topografic	Suprafața* (mp)	Observații / Referințe
A1		301	Sector cadastral:11 Teren neimprejmuit; NU S-A PUTUT IDENTIFICA CU CF VECHI

**B. Partea II. Proprietari și acte**

Inscrieri privitoare la dreptul de proprietate și alte drepturi reale		Referințe
<b>1 / 29/06/2023</b>		
Act Normativ nr. 7, din 13/03/1996 emis de PARLAMENTUL ROMÂNIEI;		
B1	Intabulare, drept de PROPRIETATE, dobândit prin Lege, cota actuala 1/1 1) COMUNA CRIȘCIOR, rezerva comisiei locale de fond funciar, CIF:4468331	A1

**C. Partea III. SARCINI .**

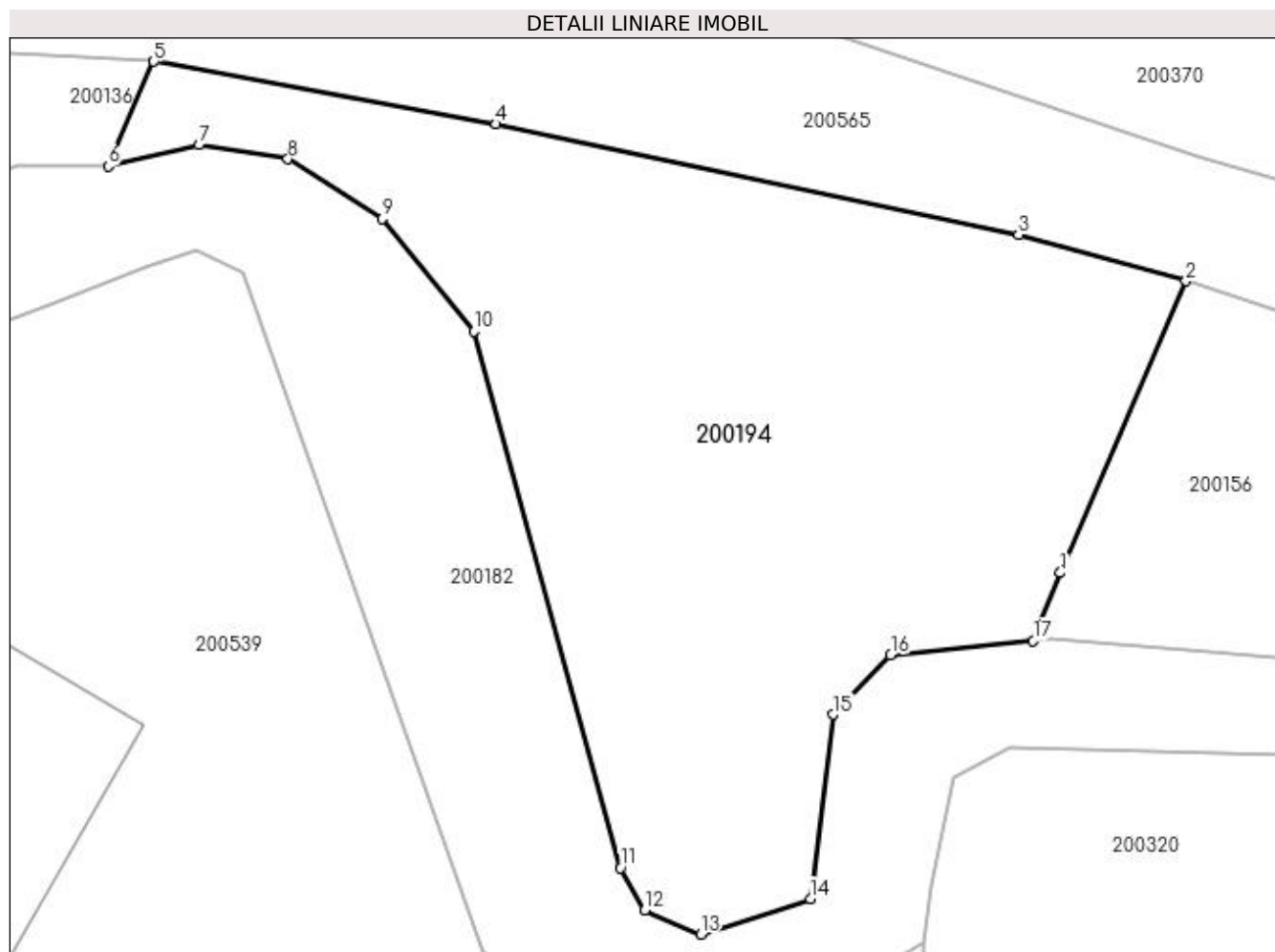
Inscrieri privind dezmembramintele dreptului de proprietate, drepturi reale de garanție și sarcini	Referințe
NU SUNT	

## Anexa Nr. 1 La Partea I

## Teren

Nr cadastral	Suprafața (mp)*	Observații / Referințe
	301	NU S-A PUTUT IDENTIFICA CU CF VECHI

\* Suprafața este determinată în planul de proiecție Stereo 70.



## Date referitoare la teren

Crt	Categorie folosință	Intra vilan	Suprafața (mp)	Tarla	Parcelă	Nr. topo	Observații / Referințe
1	faneata	DA	301	-	-	-	

## Lungime Segmente

1) Valorile lungimilor segmentelor sunt obținute din proiecție în plan.

Punct început	X / Y	Punct sfârșit	X / Y	Lungime segment (** (m)
1	335.151,644 519.971,266	2	335.155,193 519.979,497	8.964
2	335.155,193 519.979,497	3	335.150,466 519.980,799	4.903
3	335.150,466 519.980,799	4	335.135,721 519.983,92	15.071
4	335.135,721 519.983,92	5	335.126,065 519.985,685	9.816
5	335.126,065 519.985,685	6	335.124,773 519.982,734	3.221

Punct început	X / Y	Punct sfârșit	X / Y	Lungime segment (** (m)
6	335.124,773 519.982,734	7	335.127,339 519.983,333	2.635
7	335.127,339 519.983,333	8	335.129,847 519.982,933	2.54
8	335.129,847 519.982,933	9	335.132,502 519.981,248	3.145
9	335.132,502 519.981,248	10	335.135,089 519.978,074	4.095
10	335.135,089 519.978,074	11	335.139,236 519.962,938	15.693
11	335.139,236 519.962,938	12	335.139,917 519.961,747	1.372
12	335.139,917 519.961,747	13	335.141,492 519.961,066	1.716
13	335.141,492 519.961,066	14	335.144,588 519.962,066	3.253
14	335.144,588 519.962,066	15	335.145,229 519.967,269	5.243
15	335.145,229 519.967,269	16	335.146,857 519.968,948	2.339
16	335.146,857 519.968,948	17	335.150,878 519.969,345	4.04
17	335.150,878 519.969,345	1	335.151,644 519.971,266	2.068

\*\* Lungimile segmentelor sunt determinate în planul de proiecție Stereo 70 și sunt rotunjite la 1 milimetru.

\*\*\* Distanța dintre puncte este formată din segmente cumulate ce sunt mai mici decât valoarea 1 milimetru.



**DATE DESPRE IMOBILUL NR. 200195**

Oficiul de Cadastru și Publicitate Imobiliară HUNEDOARA  
Biroul de Cadastru și Publicitate Imobiliară Brad

**A. Partea I. Descrierea imobilului**

TEREN Extravilan

Adresa: Jud. Hunedoara

Nr. Crt	Nr cadastral Nr. topografic	Suprafața* (mp)	Observații / Referințe
A1		2.910	Sector cadastral:11 Teren neimprejmuit;

**B. Partea II. Proprietari și acte**

Inscrieri privitoare la dreptul de proprietate și alte drepturi reale		Referințe
<b>1 / 22/06/2023</b>		
Act Administrativ nr. 47188/27, din 22/07/1997 emis de CJPSDPAT HUNEDOARA;		
B1	Intabulare, drept de PROPRIETATE, dobandit prin Reconstituire, cota actuala 1/1 1) ALMAȘAN MARCHIAN	A1

**C. Partea III. SARCINI .**

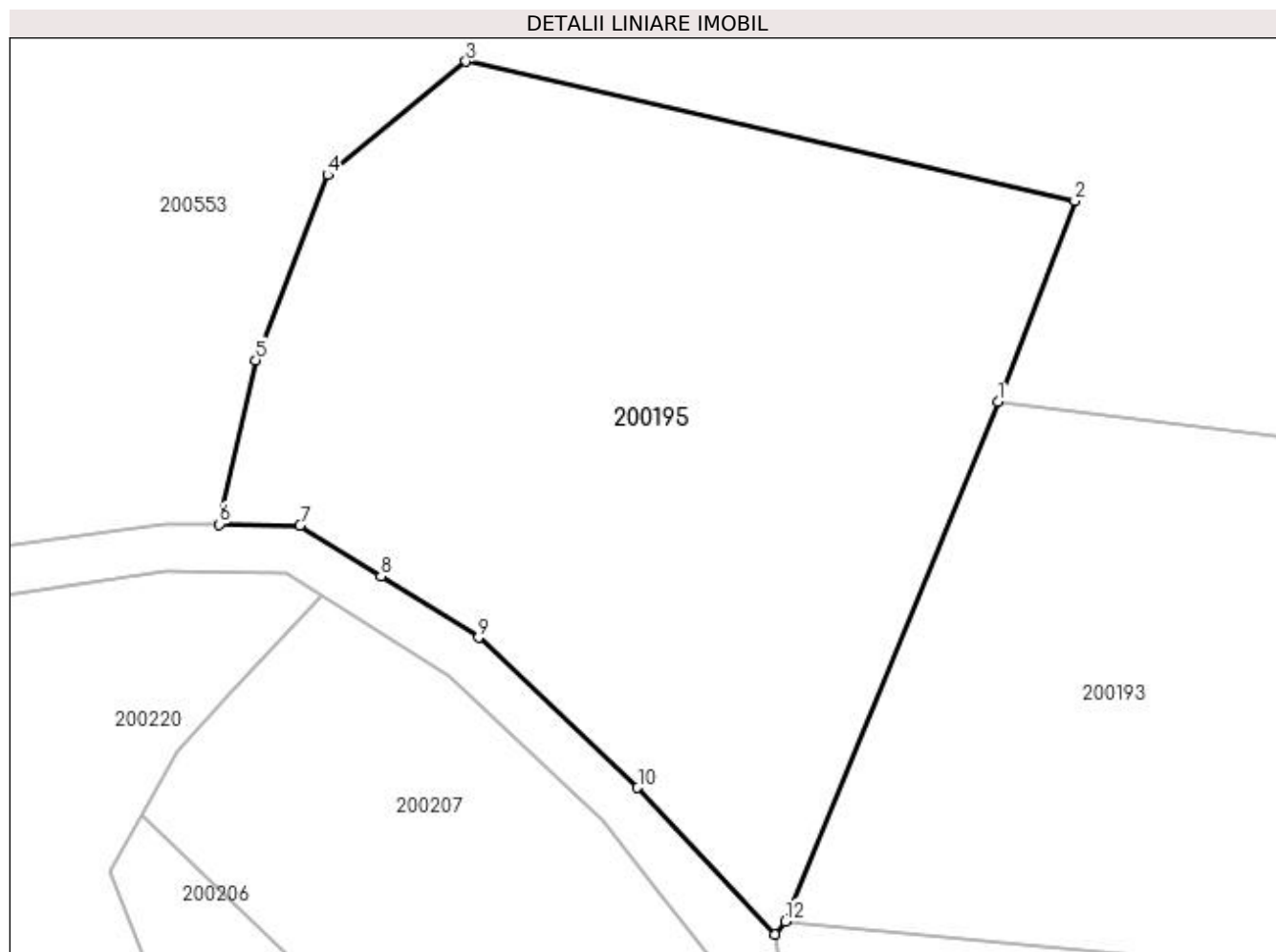
Inscrieri privind dezmembramintele dreptului de proprietate, drepturi reale de garanție și sarcini	Referințe
NU SUNT	

## Anexa Nr. 1 La Partea I

## Teren

Nr cadastral	Suprafața (mp)*	Observații / Referințe
	2.910	

\* Suprafața este determinată în planul de proiecție Stereo 70.



## Date referitoare la teren

Crt	Categorie folosință	Intra vilan	Suprafața (mp)	Tarla	Parcelă	Nr. topo	Observații / Referințe
1	faneata	NU	2.910	19	757/1	-	

## Lungime Segmente

1) Valorile lungimilor segmentelor sunt obținute din proiecție în plan.

Punct început	X / Y	Punct sfârșit	X / Y	Lungime segment (** (m)
1	334.753,006 519.967,942	2	334.759,412 519.984,671	17.914
2	334.759,412 519.984,671	3	334.708,692 519.996,272	52.03
3	334.708,692 519.996,272	4	334.697,186 519.986,829	14.885
4	334.697,186 519.986,829	5	334.691,184 519.971,415	16.541
5	334.691,184 519.971,415	6	334.688,165 519.957,731	14.013

Punct început	X / Y	Punct sfârșit	X / Y	Lungime segment (** (m)
6	334.688,165 519.957,731	7	334.694,872 519.957,661	6.708
7	334.694,872 519.957,661	8	334.701,617 519.953,414	7.97
8	334.701,617 519.953,414	9	334.709,738 519.948,302	9.596
9	334.709,738 519.948,302	10	334.723,005 519.935,821	18.215
10	334.723,005 519.935,821	11	334.734,41 519.923,602	16.714
11	334.734,41 519.923,602	12	334.735,3 519.924,704	1.416
12	334.735,3 519.924,704	1	334.753,006 519.967,942	46.724

\*\* Lungimile segmentelor sunt determinate în planul de proiecție Stereo 70 și sunt rotunjite la 1 milimetru.

\*\*\* Distanța dintre puncte este formată din segmente cumulate ce sunt mai mici decât valoarea 1 milimetru.





**DATE DESPRE IMOBILUL NR. 200196**

Oficiul de Cadastru și Publicitate Imobiliară HUNEDOARA  
Biroul de Cadastru și Publicitate Imobiliară Brad

**A. Partea I. Descrierea imobilului**

TEREN Extravilan

Adresa: Jud. Hunedoara

Nr. Crt	Nr cadastral Nr. topografic	Suprafața* (mp)	Observații / Referințe
A1		1.240	Sector cadastral:11 Teren neimprejmuit;

**B. Partea II. Proprietari și acte**

Inscrieri privitoare la dreptul de proprietate și alte drepturi reale		Referințe
<b>1 / 21/06/2023</b>		
Act Notarial nr. 306, din 05/11/2004 emis de POENAR VIORICA-MARIA;		
B1	Intabulare, drept de PROPRIETATE, dobandit prin Succesiune, cota actuala 1/2 1) ROMANEK RODICA	A1
B2	Intabulare, drept de PROPRIETATE, dobandit prin Succesiune, cota actuala 1/2 1) INDRIEȘ ZOICA	A1

**C. Partea III. SARCINI .**

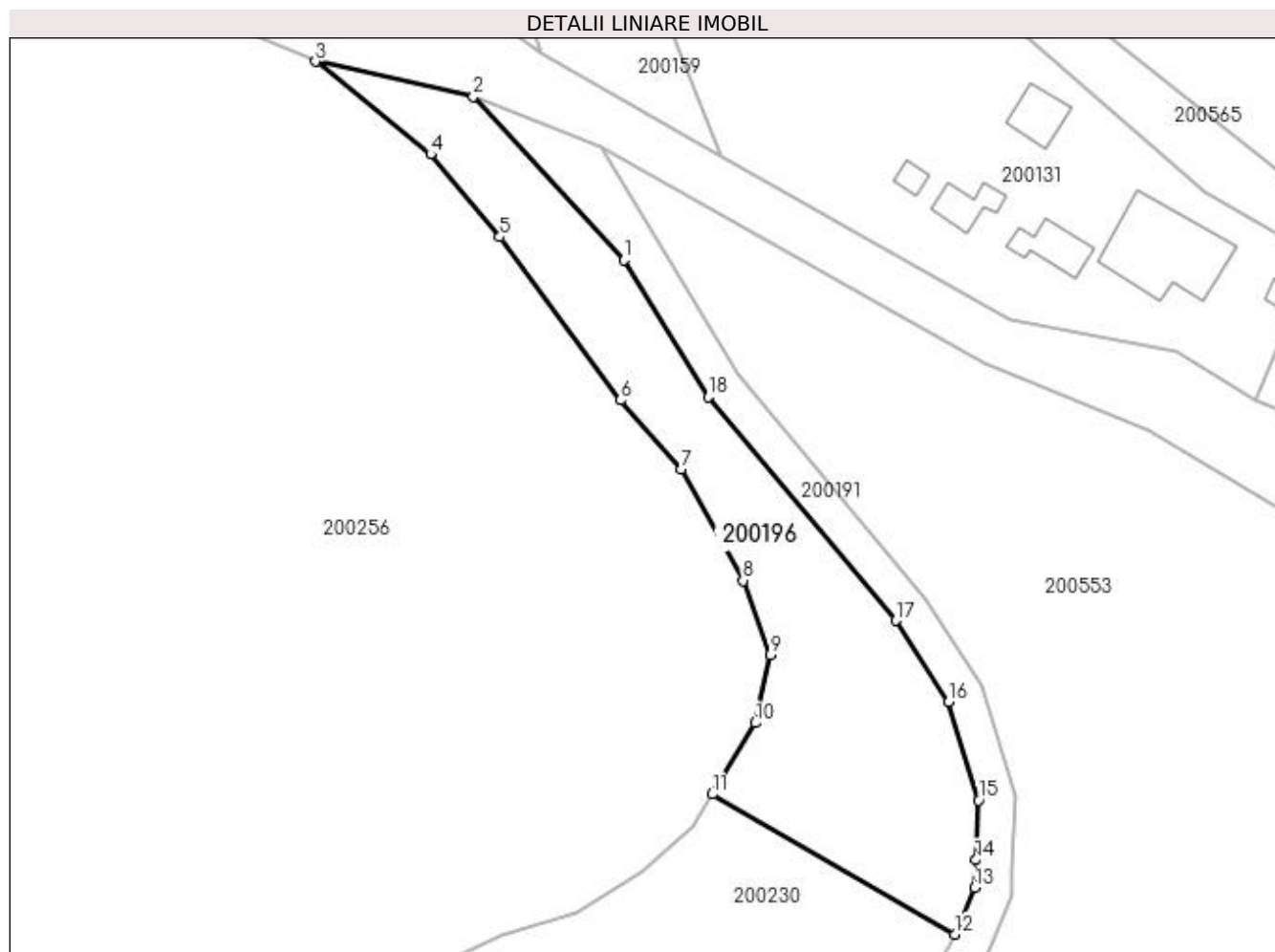
Inscrieri privind dezmembramintele dreptului de proprietate, drepturi reale de garanție și sarcini	Referințe
NU SUNT	

## Anexa Nr. 1 La Partea I

## Teren

Nr cadastral	Suprafața (mp)*	Observații / Referințe
	1.240	

\* Suprafața este determinată în planul de proiecție Stereo 70.



## Date referitoare la teren

Crt	Categorie folosință	Intra vilan	Suprafața (mp)	Tarla	Parcelă	Nr. topo	Observații / Referințe
1	pasune	NU	1.240	19	758/2	-	

## Lungime Segmente

1) Valorile lungimilor segmentelor sunt obținute din proiecție în plan.

Punct început	X / Y	Punct sfârșit	X / Y	Lungime segment (** (m)
1	334.625,092 520.071,472	2	334.608,941 520.088,979	23.819
2	334.608,941 520.088,979	3	334.592,057 520.092,721	17.293
3	334.592,057 520.092,721	4	334.604,36 520.082,8	15.805
4	334.604,36 520.082,8	5	334.611,769 520.073,936	11.552
5	334.611,769 520.073,936	6	334.624,733 520.056,473	21.749

Punct început	X / Y	Punct sfârșit	X / Y	Lungime segment (** (m)
6	334.624,733 520.056,473	7	334.631,216 520.049,065	9.844
7	334.631,216 520.049,065	8	334.637,83 520.037,159	13.62
8	334.637,83 520.037,159	9	334.640,741 520.029,221	8.454
9	334.640,741 520.029,221	10	334.639,153 520.021,945	7.447
10	334.639,153 520.021,945	11	334.634,515 520.014,305	8.938
11	334.634,515 520.014,305	12	334.660,496 519.999,312	29.998
12	334.660,496 519.999,312	13	334.662,589 520.004,28	5.391
13	334.662,589 520.004,28	14	334.662,732 520.007,27	2.994
14	334.662,732 520.007,27	15	334.663,035 520.013,642	6.379
15	334.663,035 520.013,642	16	334.659,811 520.024,162	11.004
16	334.659,811 520.024,162	17	334.654,18 520.032,889	10.386
17	334.654,18 520.032,889	18	334.634,073 520.056,837	31.27
18	334.634,073 520.056,837	1	334.625,092 520.071,472	17.171

\*\* Lungimile segmentelor sunt determinate în planul de proiecție Stereo 70 și sunt rotunjite la 1 milimetru.

\*\*\* Distanța dintre puncte este formată din segmente cumulate ce sunt mai mici decât valoarea 1 milimetru.



**DATE DESPRE IMOBILUL NR. 200197**

Oficiul de Cadastru și Publicitate Imobiliară HUNEDOARA  
Biroul de Cadastru și Publicitate Imobiliară Brad

**A. Partea I. Descrierea imobilului**

TEREN Extravilan

Adresa: Jud. Hunedoara

Nr. Crt	Nr cadastral Nr. topografic	Suprafața* (mp)	Observații / Referințe
A1		2.320	Sector cadastral:11 Teren neimprejmuit;

**B. Partea II. Proprietari și acte**

Inscrieri privitoare la dreptul de proprietate și alte drepturi reale		Referințe
<b>1 / 26/06/2023</b>		
Act Administrativ nr. 47180/20, din 16/07/1997 emis de CJPSDPAT HUNEDOARA;		
B1	Intabulare, drept de PROPRIETATE, dobandit prin Reconstituire, cota actuala 1/1 1) ANA MARTA	A1

**C. Partea III. SARCINI .**

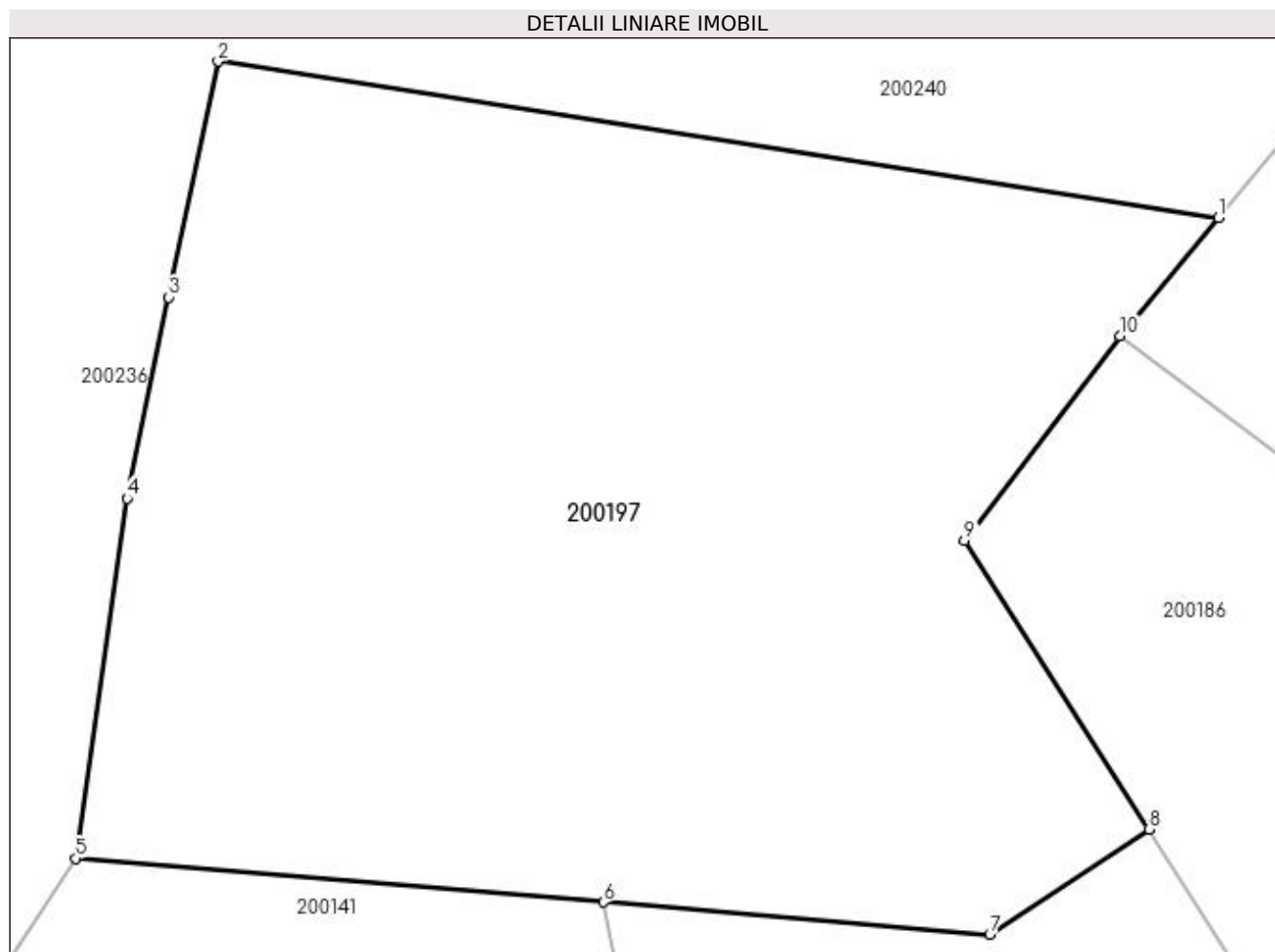
Inscrieri privind dezmembramintele dreptului de proprietate, drepturi reale de garanție și sarcini	Referințe
NU SUNT	

## Anexa Nr. 1 La Partea I

## Teren

Nr cadastral	Suprafața (mp)*	Observații / Referințe
	2.320	

\* Suprafața este determinată în planul de proiecție Stereo 70.



## Date referitoare la teren

Crt	Categorie folosință	Intra vilan	Suprafața (mp)	Tarla	Parcelă	Nr. topo	Observații / Referințe
1	faneata	NU	2.320	5	176/2	-	

## Lungime Segmente

1) Valorile lungimilor segmentelor sunt obținute din proiecție în plan.

Punct început	X / Y	Punct sfârșit	X / Y	Lungime segment (** (m)
1	334.476,743 519.780,797	2	334.420,292 519.789,61	57.135
2	334.420,292 519.789,61	3	334.417,516 519.776,308	13.589
3	334.417,516 519.776,308	4	334.415,148 519.764,963	11.589
4	334.415,148 519.764,963	5	334.412,266 519.744,656	20.511
5	334.412,266 519.744,656	6	334.442,032 519.742,184	29.868

Punct început	X / Y	Punct sfârșit	X / Y	Lungime segment (** (m)
6	334.442,032 519.742,184	7	334.463,839 519.740,374	21.883
7	334.463,839 519.740,374	8	334.472,815 519.746,298	10.755
8	334.472,815 519.746,298	9	334.462,41 519.762,593	19.334
9	334.462,41 519.762,593	10	334.471,191 519.774,114	14.485
10	334.471,191 519.774,114	1	334.476,743 519.780,797	8.688

\*\* Lungimile segmentelor sunt determinate în planul de proiecție Stereo 70 și sunt rotunjite la 1 milimetru.

\*\*\* Distanța dintre puncte este formată din segmente cumulate ce sunt mai mici decât valoarea 1 milimetru.





**DATE DESPRE IMOBILUL NR. 200198**

Oficiul de Cadastru și Publicitate Imobiliară HUNEDOARA  
Biroul de Cadastru și Publicitate Imobiliară Brad

**A. Partea I. Descrierea imobilului**

TEREN Intravilan

Adresa: Loc. Zdrapti, Nr. 164, Jud. Hunedoara

Nr. Crt	Nr cadastral Nr. topografic	Suprafața* (mp)	Observații / Referințe
A1	60738	3.080	Sector cadastral:11 Teren neimprijmit;

**Construcții**

Crt	Nr cadastral Nr. topografic	Adresa	Observații / Referințe
A1.1	60738-C1	Loc. Zdrapti, Jud. Hunedoara	Nr. niveluri:1; S. construita la sol:61 mp; Casa din caramida
A1.2	60738-C2	Loc. Zdrapti, Jud. Hunedoara	Nr. niveluri:1; S. construita la sol:32 mp; Anexa ( dependinte ) din caramida
A1.3	60738-C3	Loc. Zdrapti, Jud. Hunedoara	Nr. niveluri:1; S. construita la sol:15 mp; Anexa ( grajd ) din lemn

**B. Partea II. Proprietari și acte**

Inscrieri privitoare la dreptul de proprietate și alte drepturi reale		Referințe
<b>20340 / 05/10/2017</b>		
Act Notarial nr. 2705, din 04/10/2017 emis de Poenar Viorica Maria;		
B17	Intabulare, drept de PROPRIETATEcu titlu cumpărare, dobandit prin Conventie, cota actuala 1/1 1) <b>BULĂREANU GEORGEL</b> , și soția 2) <b>BULĂREANU ADRIANA</b> , bun comun	A1
B18	Intabulare, drept de PROPRIETATEcu titlu cumpărare, dobandit prin Conventie, cota actuala 1/1 1) <b>BULĂREANU GEORGEL....</b> , și soția 2) <b>BULĂREANU ADRIANA....</b> , bun comun	A1.1, A1.2, A1.3

**C. Partea III. SARCINI .**

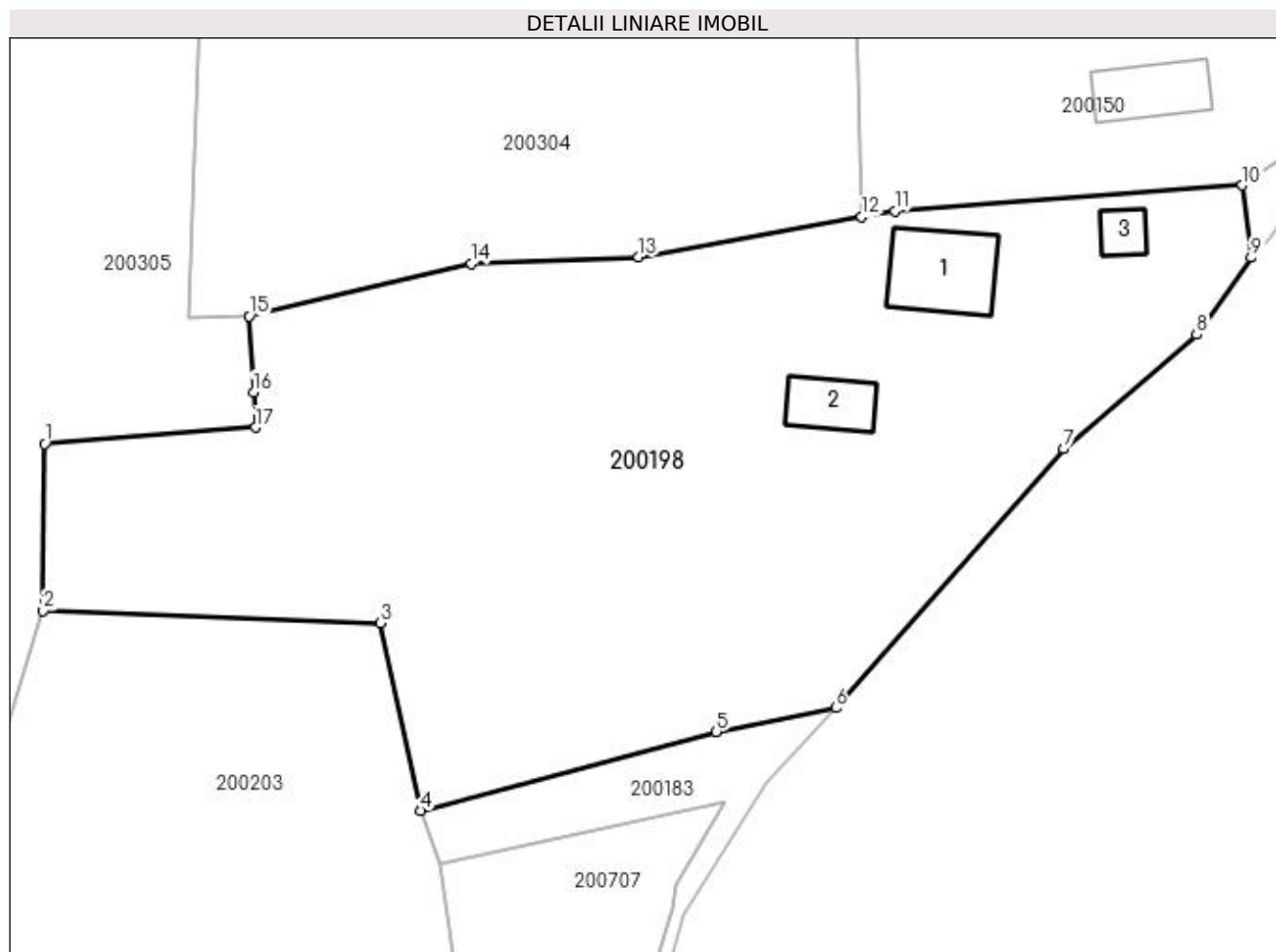
Inscrieri privind dezmembramintele dreptului de proprietate, drepturi reale de garanție și sarcini	Referințe
NU SUNT	

## Anexa Nr. 1 La Partea I

## Teren

Nr cadastral	Suprafața (mp)*	Observații / Referințe
60738	3.080	

\* Suprafața este determinată în planul de proiecție Stereo 70.



## Date referitoare la teren

Crt	Categorie folosință	Intra vilan	Suprafața (mp)	Tarla	Parcelă	Nr. topo	Observații / Referințe
1	curți construcții	DA	1.550	19	70	-	Teren partial împrejmuit
2	faneata	DA	1.530	19	71	-	Teren partial împrejmuit

## Date referitoare la construcții

Crt	Număr	Destinație construcție	Supraf. (mp)	Situație juridică	Observații / Referințe
A1.1	60738-C1	construcții de locuințe	Din acte: 55 Masurata: 61	Cu acte	Nr. niveluri:1; S. construita la sol:61 mp; Casa din caramida
A1.2	60738-C2	construcții anexa	32	Cu acte	Nr. niveluri:1; S. construita la sol:32 mp; Anexa ( dependinte ) din caramida
A1.3	60738-C3	construcții anexa	15	Cu acte	Nr. niveluri:1; S. construita la sol:15 mp; Anexa ( grajd ) din lemn

## Lungime Segmente

1) Valorile lungimilor segmentelor sunt obținute din proiecție în plan.

Punct început	X / Y	Punct sfârșit	X / Y	Lungime segment (** (m)
1	335.250,215 519.821,344	2	335.250,1 519.807,057	14.288

Punct început	X / Y	Punct sfârșit	X / Y	Lungime segment (** (m)
2	335.250,1 519.807,057	3	335.278,884 519.806,037	28.802
3	335.278,884 519.806,037	4	335.282,358 519.789,998	16.411
4	335.282,358 519.789,998	5	335.307,64 519.796,744	26.167
5	335.307,64 519.796,744	6	335.317,831 519.798,78	10.392
6	335.317,831 519.798,78	7	335.337,324 519.820,894	29.479
7	335.337,324 519.820,894	8	335.348,69 519.830,654	14.981
8	335.348,69 519.830,654	9	335.353,331 519.837,234	8.052
9	335.353,331 519.837,234	10	335.352,584 519.843,418	6.229
10	335.352,584 519.843,418	11	335.322,893 519.841,21	29.773
11	335.322,893 519.841,21	12	335.320,059 519.840,701	2.88
12	335.320,059 519.840,701	13	335.300,993 519.837,277	19.371
13	335.300,993 519.837,277	14	335.286,66 519.836,71	14.344
14	335.286,66 519.836,71	15	335.267,718 519.832,219	19.467
15	335.267,718 519.832,219	16	335.268,078 519.825,734	6.495
16	335.268,078 519.825,734	17	335.268,244 519.822,732	3.007
17	335.268,244 519.822,732	1	335.250,215 519.821,344	18.082

\*\* Lungimile segmentelor sunt determinate în planul de proiecție Stereo 70 și sunt rotunjite la 1 milimetru.

\*\*\* Distanța dintre puncte este formată din segmente cumulate ce sunt mai mici decât valoarea 1 milimetru.



**DATE DESPRE IMOBILUL NR. 200199**

Oficiul de Cadastru și Publicitate Imobiliară HUNEDOARA  
Biroul de Cadastru și Publicitate Imobiliară Brad

**A. Partea I. Descrierea imobilului**

TEREN Intravilan

Adresa: Loc. Zdrapti, Nr. 156, Jud. Hunedoara

Nr. Crt	Nr cadastral Nr. topografic	Suprafața* (mp)	Observații / Referințe
A1	61899	1.522	Sector cadastral:11 Teren imprejmuit;

**Construcții**

Crt	Nr cadastral Nr. topografic	Adresa	Observații / Referințe
A1.1	61899-C1	Loc. Zdrapti, Jud. Hunedoara	Nr. niveluri:2; S. construita la sol:80 mp; Locuinta nr. 156, D+P, fundatie din piatra, pereti din caramida, acoperis din tigla. anul construirii 1968, suprafata desfasurata 74mp.
A1.2	61899-C2	Loc. Zdrapti, Jud. Hunedoara	Nr. niveluri:1; S. construita la sol:28 mp; S. construita desfasurata:46 mp; Bucatarie cu fundatie din piatra, pereti din caramida si acoperis din tigla. Anul construirii 1968.
A1.3	61899-C3	Loc. Zdrapti, Jud. Hunedoara	Nr. niveluri:1; S. construita la sol:46 mp; Grajd si sura cu fundatie din piatra, pereti din lemn si acoperis din tigla. Anul construirii 1968.
A1.4	61899-C4	Loc. Zdrapti, Jud. Hunedoara	Nr. niveluri:1; S. construita la sol:35 mp; Magazie cu fundatie din piatra, pereti din lemn si acoperis din tigla. Anul construirii 1968.
A1.5	61899-C5	Loc. Zdrapti, Jud. Hunedoara	Nr. niveluri:1; S. construita la sol:31 mp; Lemnarie cu fundatie din piatra, pereti din lemn si acoperis din tigla. Anul construirii 1968.

**B. Partea II. Proprietari și acte**

Inscrieri privitoare la dreptul de proprietate și alte drepturi reale	Referințe
<b>16907 / 05/07/2019</b>	
Act Administrativ nr. 5974/5, din 08/12/1995 emis de CJSIPT HD;	
B1	Imobilul A 1 se identifică pe suprafața de 108 mp din nr.top 79 din c.f. nr.61848 UAT Crisior ,sat Zdrapti.
Act Notarial nr. contract de donație nr.724, din 30/05/1995 emis de Notariatul de stat local Brad;	
B3	Intabulare, drept de PROPRIETATE, dobandit prin Conventie, cota actuala 108/1522 1) CIOCAN MIRCEA-NICOLAE, bun propriu
Act Notarial nr. 19, din 18/03/2019 emis de BIN PADURARIU IOANA-TEODORA;	
B4	Intabulare, drept de PROPRIETATE, dobandit prin Succesiune, cota actuala 1414/1522 1) CIOCAN MIRCEA-NICOLAE, bun propriu
Act Notarial nr. contract de donație nr.724, din 30/05/1995 emis de Notariatul de stat local Brad;	
B5	Construcțiile A 1.1-A 1.5 s-au adus din c.f.nr.61848.
B6	Intabulare, drept de PROPRIETATE, dobandit prin Conventie, cota actuala 1/1 1) CIOCAN MIRCEA-NICOLAE, bun propriu
A1.1, A1.2, A1.3, A1.4, A1.5	
A1.1, A1.2, A1.3, A1.4, A1.5	

**C. Partea III. SARCINI .**

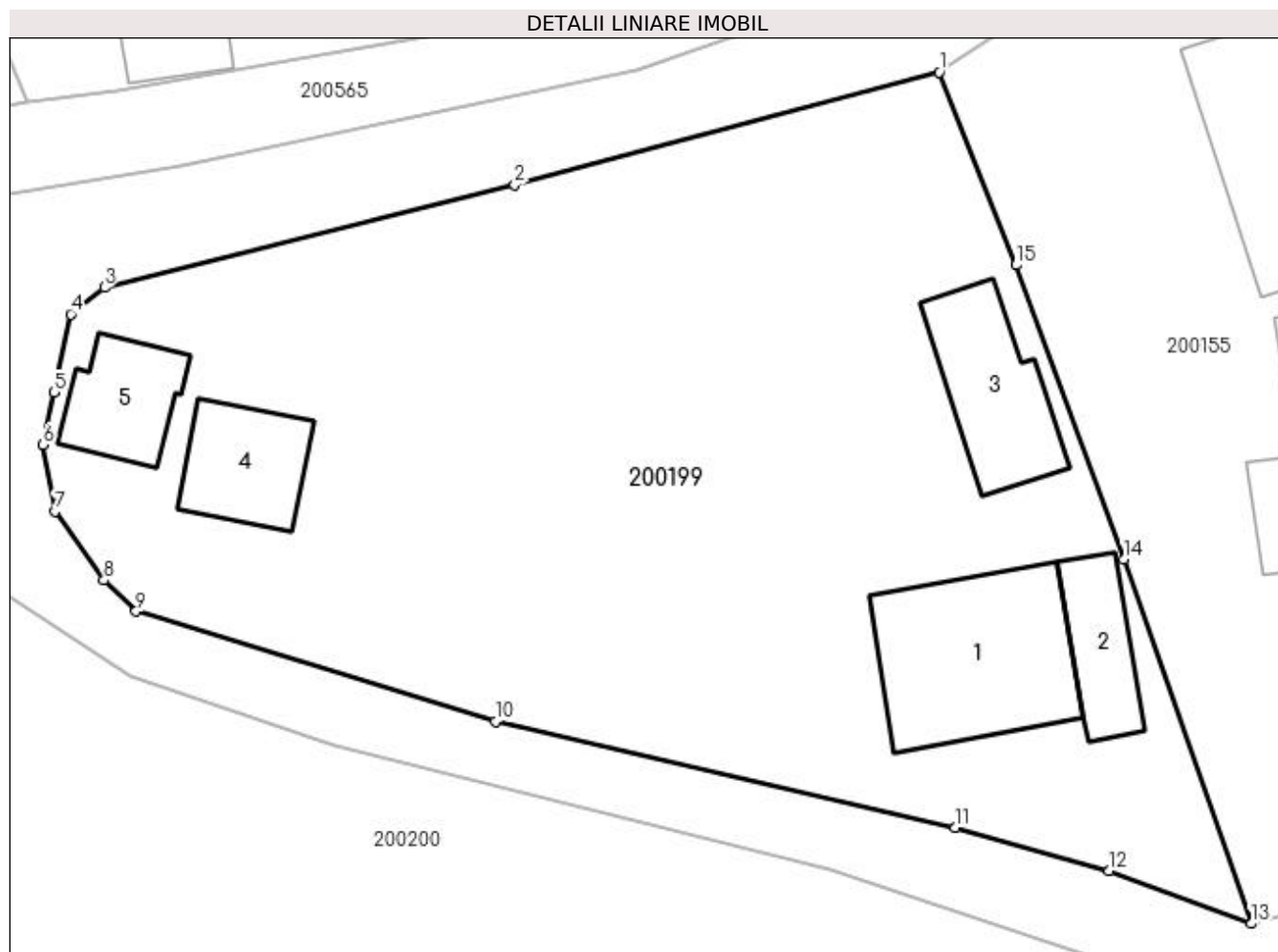
Inscrieri privind dezmembramintele dreptului de proprietate, drepturi reale de garanție și sarcini	Referințe
NU SUNT	

## Anexa Nr. 1 La Partea I

## Teren

Nr cadastral	Suprafața (mp)*	Observații / Referințe
61899	1.522	

\* Suprafața este determinată în planul de proiecție Stereo 70.



## Date referitoare la teren

Crt	Categorie folosință	Intra vilan	Suprafața (mp)	Tarla	Parcelă	Nr. topo	Observații / Referințe
1	curți constructii	DA	800	-	58/2	-	
2	faneata	DA	722	-	58/1	-	

## Date referitoare la construcții

Crt	Număr	Destinație construcție	Supraf. (mp)	Situație juridică	Observații / Referințe
A1.1	61899-C1	construcții de locuințe	Din acte: 65 Masurata: 80	Cu acte	Nr. niveluri:2; S. construita la sol:80 mp; Locuinta nr. 156, D+P, fundatie din piatra, pereti din caramida, acoperis din tigla. anul construirii 1968, suprafata desfasurata 74mp.
A1.2	61899-C2	construcții anexa	Din acte: 46 Masurata: 28	Cu acte	Nr. niveluri:1; S. construita la sol:28 mp; S. construita desfasurata:46 mp; Bucatarie cu fundatie din piatra, pereti din caramida si acoperis din tigla. Anul construirii 1968.
A1.3	61899-C3	construcții anexa	Din acte: 30 Masurata: 46	Cu acte	Nr. niveluri:1; S. construita la sol:46 mp; Grajd si sura cu fundatie din piatra, pereti din lemn si acoperis din tigla. Anul construirii 1968.
A1.4	61899-C4	construcții anexa	Din acte: 8 Masurata: 35	Cu acte	Nr. niveluri:1; S. construita la sol:35 mp; Magazie cu fundatie din piatra, pereti din lemn si acoperis din tigla. Anul construirii 1968.
A1.5	61899-C5	construcții anexa	Din acte: 28 Masurata: 31	Cu acte	Nr. niveluri:1; S. construita la sol:31 mp; Lemnarie cu fundatie din piatra, pereti din lemn si acoperis din tigla. Anul construirii 1968.

**Lungime Segmente**

1) Valorile lungimilor segmentelor sunt obținute din proiecție în plan.

Punct început	X / Y	Punct sfârșit	X / Y	Lungime segment (** (m)
1	335.354,805 519.962,588	2	335.333,081 519.956,811	22.479
2	335.333,081 519.956,811	3	335.312,079 519.951,572	21.645
3	335.312,079 519.951,572	4	335.310,336 519.950,213	2.21
4	335.310,336 519.950,213	5	335.309,501 519.946,209	4.091
5	335.309,501 519.946,209	6	335.308,933 519.943,519	2.75
6	335.308,933 519.943,519	7	335.309,552 519.940,122	3.452
7	335.309,552 519.940,122	8	335.312,038 519.936,588	4.321
8	335.312,038 519.936,588	9	335.313,687 519.935,005	2.286
9	335.313,687 519.935,005	10	335.332,076 519.929,37	19.233
10	335.332,076 519.929,37	11	335.355,621 519.923,936	24.164
11	335.355,621 519.923,936	12	335.363,498 519.921,72	8.183
12	335.363,498 519.921,72	13	335.370,764 519.919,028	7.749
13	335.370,764 519.919,028	14	335.364,249 519.937,672	19.75
14	335.364,249 519.937,672	15	335.358,721 519.952,722	16.033
15	335.358,721 519.952,722	1	335.354,805 519.962,588	10.614

\*\* Lungimile segmentelor sunt determinate în planul de proiecție Stereo 70 și sunt rotunjite la 1 milimetru.

\*\*\* Distanța dintre puncte este formată din segmente cumulate ce sunt mai mici decât valoarea 1 milimetru.







## DATE DESPRE IMOBILUL NR. 200200

Oficiul de Cadastru și Publicitate Imobiliară HUNEDOARA  
Biroul de Cadastru și Publicitate Imobiliară Brad

## A. Partea I. Descrierea imobilului

TEREN Intravilan

Adresa: Loc. Zdrapti, Nr. 162, Jud. Hunedoara

Nr. Crt	Nr cadastral Nr. topografic	Suprafața* (mp)	Observații / Referințe
A1	61974	8.607	Sector cadastral:11 Teren neimprijmit;

## Construcții

Crt	Nr cadastral Nr. topografic	Adresa	Observații / Referințe
A1.1	61974-C1	Loc. Zdrapti, Jud. Hunedoara	Nr. niveluri:1; S. construita la sol:96 mp; LOCUINTA NR. 162 DIN CARAMIDA
A1.2	61974-C2	Loc. Zdrapti, Jud. Hunedoara	Nr. niveluri:1; S. construita la sol:83 mp; ANEXA (BUCATARIE DIN CARAMIDA)
A1.3	61974-C3	Loc. Zdrapti, Jud. Hunedoara	Nr. niveluri:1; S. construita la sol:84 mp; ANEXA(FANAR DIN LEMN)
A1.4	61974-C4	Loc. Zdrapti, Jud. Hunedoara	Nr. niveluri:1; S. construita la sol:37 mp; ANEXA(SURA SI GRAJD DIN LEMN)
A1.5	61974-C5	Loc. Zdrapti, Jud. Hunedoara	Nr. niveluri:1; S. construita la sol:61 mp; ANEXA(MAGAZIE DIN CARAMIDA)

## B. Partea II. Proprietari și acte

Inscrieri privitoare la dreptul de proprietate și alte drepturi reale	Referințe
<b>5079 / 18/03/2020</b>	
Act Notarial nr. 346, din 13/03/2020 emis de MANE-SIGARTAU MIRONA;	
B1	Se infiinteaza cf. 61974 a imobilului cu nr. cad. 61974/Criscior ca urmare a alipirii urmatoarelor 2 imobile:~ nr.cad.60770\cf.60770;~ nr.cad.61473\cf.61473;
Act Notarial nr. 101, din 02/10/2013 emis de PETRUICA MARIA CRISTINA;	
B2	Intabulare, drept de PROPRIETATE, dobandit prin Succesiune, cota actuala 6930/8607 1) <b>NEGRU LIVIA-MARIA</b> , născută CLEJ - bun propriu
B3	Intabulare, drept de PROPRIETATE, dobandit prin Succesiune, cota actuala 1/1 1) <b>NEGRU LIVIA-MARIA</b> , născută CLEJ - bun propriu
Act Notarial nr. 1312, din 20/10/2017 emis de MANE-SIGARTAU MIRONA;	
B4	Intabulare, drept de PROPRIETATE, dobandit prin Conventie, cota actuala 1677/8607 1) <b>NEGRU LIVIA-MARIA..</b> , căsătorită cu 2) <b>NEGRU IOAN</b> , bun comun

## C. Partea III. SARCINI .

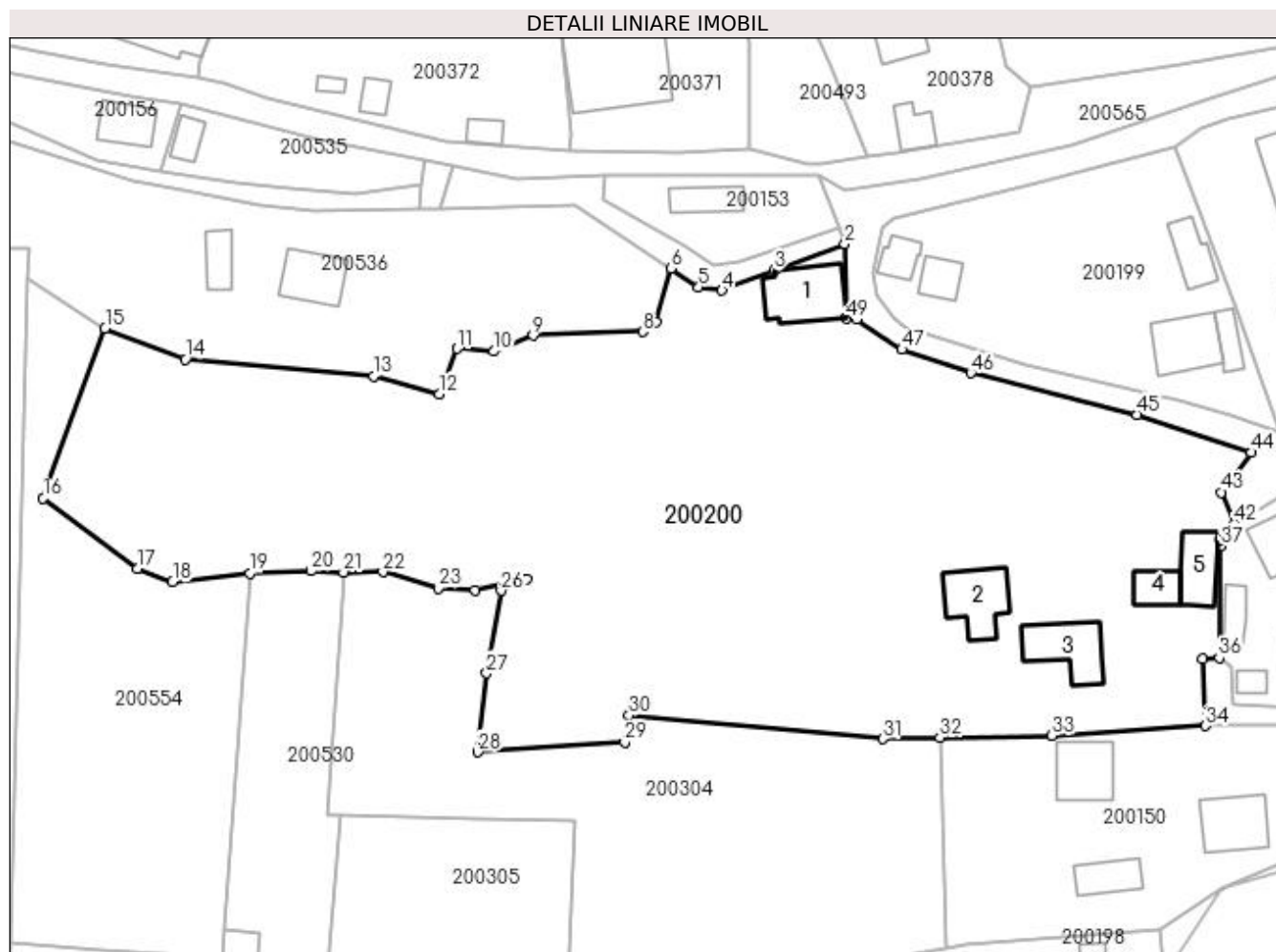
Inscrieri privind dezmembramintele dreptului de proprietate, drepturi reale de garanție și sarcini	Referințe
NU SUNT	

## Anexa Nr. 1 La Partea I

## Teren

Nr cadastral	Suprafața (mp)*	Observații / Referințe
61974	8.607	

\* Suprafața este determinată în planul de proiecție Stereo 70.



## Date referitoare la teren

Crt	Categorie folosință	Intravilan	Suprafața (mp)	Tarla	Parcelă	Nr. topo	Observații / Referințe
1	curți construcții	DA	1.160	19	57/2	-	
2	curți construcții	DA	190	19	57/1	-	
3	faneata	DA	5.580	19	56	-	
4	faneata	DA	541	19	66	-	Teren imprejmuit
5	faneata	DA	1.136	19	67	-	Teren imprejmuit

## Date referitoare la construcții

Crt	Număr	Destinație construcție	Supraf. (mp)	Situație juridică	Observații / Referințe
A1.1	61974-C1	construcții de locuințe	96	Cu acte	Nr. niveluri:1; S. construită la sol:96 mp; LOCUINTA NR.162 DIN CARAMIDA
A1.2	61974-C2	construcții anexa	83	Cu acte	Nr. niveluri:1; S. construită la sol:83 mp; ANEXA(BUCATARIE DIN CARAMIDA)
A1.3	61974-C3	construcții anexa	84	Cu acte	Nr. niveluri:1; S. construită la sol:84 mp; ANEXA(FANAR DIN LEMN)
A1.4	61974-C4	construcții anexa	37	Cu acte	Nr. niveluri:1; S. construită la sol:37 mp; ANEXA(SURA SI GRAJD DIN LEMN)
A1.5	61974-C5	construcții anexa	61	Cu acte	Nr. niveluri:1; S. construită la sol:61 mp; ANEXA(MAGAZIE DIN CARAMIDA)

## Lungime Segmente

1) Valorile lungimilor segmentelor sunt obținute din proiecție în plan.

Punct început	X / Y	Punct sfârșit	X / Y	Lungime segment	Punct început	X / Y	Punct sfârșit	X / Y	Lungime segment	Punct început	X / Y	Punct sfârșit	X / Y	Lungime segment
1	335.304,936 519.936,681	2	335.304,656 519.947,83	11.153	2	335.304,656 519.947,83	3	335.293,899 519.943,726	11.513	3	335.293,899 519.943,726	4	335.285,972 519.940,702	8.485
4	335.285,972 519.940,702	5	335.282,422 519.941,172	3.581	5	335.282,422 519.941,172	6	335.278,208 519.944,079	5.119	6	335.278,208 519.944,079	7	335.275,895 519.935,917	8.483
7	335.275,895 519.935,917	8	335.273,895 519.934,417	2.5	8	335.273,895 519.934,417	9	335.257,235 519.933,887	16.668	9	335.257,235 519.933,887	10	335.251,222 519.931,46	6.484
10	335.251,222 519.931,46	11	335.245,637 519.931,85	5.599	11	335.245,637 519.931,85	12	335.242,956 519.924,969	7.385	12	335.242,956 519.924,969	13	335.233,0 519.927,684	10.32
13	335.233,0 519.927,684	14	335.204,28 519.930,216	28.831	14	335.204,28 519.930,216	15	335.192,082 519.934,961	13.088	15	335.192,082 519.934,961	16	335.182,657 519.909,14	27.487
16	335.182,657 519.909,14	17	335.197,022 519.898,409	17.931	17	335.197,022 519.898,409	18	335.202,376 519.896,367	5.73	18	335.202,376 519.896,367	19	335.214,099 519.897,71	11.799
19	335.214,099 519.897,71	20	335.223,418 519.898,063	9.326	20	335.223,418 519.898,063	21	335.228,359 519.897,85	4.945	21	335.228,359 519.897,85	22	335.234,386 519.897,901	6.028
22	335.234,386 519.897,901	23	335.242,775 519.895,451	8.739	23	335.242,775 519.895,451	24	335.248,427 519.895,155	5.66	24	335.248,427 519.895,155	25	335.256,23 519.896,811	7.977
25	335.256,23 519.896,811	26	335.252,364 519.895,053	4.247	26	335.252,364 519.895,053	27	335.250,145 519.882,466	12.781	27	335.250,145 519.882,466	28	335.248,827 519.870,476	12.062
28	335.248,827 519.870,476	29	335.271,157 519.871,961	22.379	29	335.271,157 519.871,961	30	335.271,816 519.876,091	4.182	30	335.271,816 519.876,091	31	335.310,5 519.872,5	38.85
31	335.310,5 519.872,5	32	335.319,1 519.872,73	8.603	32	335.319,1 519.872,73	33	335.336,193 519.873,016	17.095	33	335.336,193 519.873,016	34	335.359,563 519.874,488	23.416
34	335.359,563 519.874,488	35	335.359,174 519.884,625	10.144	35	335.359,174 519.884,625	36	335.361,646 519.884,851	2.482	36	335.361,646 519.884,851	37	335.361,903 519.901,848	16.999
37	335.361,903 519.901,848	38	335.361,915 519.902,639	0.791	38	335.361,915 519.902,639	39	335.361,981 519.902,69	0.083	39	335.361,981 519.902,69	40	335.363,949 519.904,199	2.48
40	335.363,949 519.904,199	41	335.364,048 519.904,935	0.743	41	335.364,048 519.904,935	42	335.363,92 519.905,248	0.339	42	335.363,92 519.905,248	43	335.361,976 519.909,993	5.127
43	335.361,976 519.909,993	44	335.366,502 519.916,059	7.568	44	335.366,502 519.916,059	45	335.349,178 519.921,815	18.255	45	335.349,178 519.921,815	46	335.323,864 519.928,151	26.095
46	335.323,864 519.928,151	47	335.313,36 519.931,733	11.098	47	335.313,36 519.931,733	48	335.306,418 519.936,293	8.306	48	335.306,418 519.936,293	49	335.304,942 519.936,424	1.482
49	335.304,942 519.936,424	1	335.304,936 519.936,681	0.257										

\*\* Lungimile segmentelor sunt determinate în planul de proiecție Stereo 70 și sunt rotunjite la 1 milimetru.

\*\*\* Distanța dintre puncte este formată din segmente cumulate ce sunt mai mici decât valoarea 1 milimetru.



**DATE DESPRE IMOBILUL NR. 200201**

Oficiul de Cadastru și Publicitate Imobiliară HUNEDOARA  
Biroul de Cadastru și Publicitate Imobiliară Brad

**A. Partea I. Descrierea imobilului**

TEREN Intravilan

Adresa: Loc. Zdrapti, Jud. Hunedoara

Nr. Crt	Nr cadastral Nr. topografic	Suprafața* (mp)	Observații / Referințe
A1	62113	1.334	Sector cadastral:11 Teren imprejmuit; TEREN INTRAVILAN IMPREJMUIT

**Construcții**

Crt	Nr cadastral Nr. topografic	Adresa	Observații / Referințe
A1.1	62113-C1	Loc. Zdrapti, Jud. Hunedoara	Nr. niveluri:1; S. construita la sol:158 mp; S. construita desfasurata:204 mp; ANEXA P

**B. Partea II. Proprietari și acte**

Inscrieri privitoare la dreptul de proprietate și alte drepturi reale		Referințe
<b>23307 / 11/12/2020</b>		
Act Notarial nr. CM 135, din 10/12/2020 emis de Petruica Simona Adriana;		
B6	Intabulare, drept de PROPRIETATEcu titlu moștenire după defunctul Roncea Ioan de sub B 3.1, dobandit prin Succesiune, cota actuala 1/2 1) RONCEA FLORIN-SANDU, bun propriu	A1.1
<b>23315 / 11/12/2020</b>		
Act Notarial nr. AUT 1448, din 10/12/2020 emis de Petruica Simona Adriana;		
B7	Intabulare, drept de PROPRIETATEcu titlu întreținere, dobandit prin Conventie, cota actuala 1/2 1) RONCEA FLORIN-SANDU....., ȘI SOȚIA 2) RONCEA ANGELA-MARIETA, bun comun,nuda proprietate	A1.1
<b>2442 / 12/02/2021</b>		
Act Notarial nr. AUT 178, din 11/02/2021 emis de Petruica Simona Adriana (ACT DE PARTAJ VOLUNTAR);		
B9	Intabulare, drept de PROPRIETATEcu titlu inițial moștenire și partaj voluntar, dobandit prin Conventie, cota actuala 1/1 1) RONCEA FLORIN-SANDU, bun propriu	A1

**C. Partea III. SARCINI**

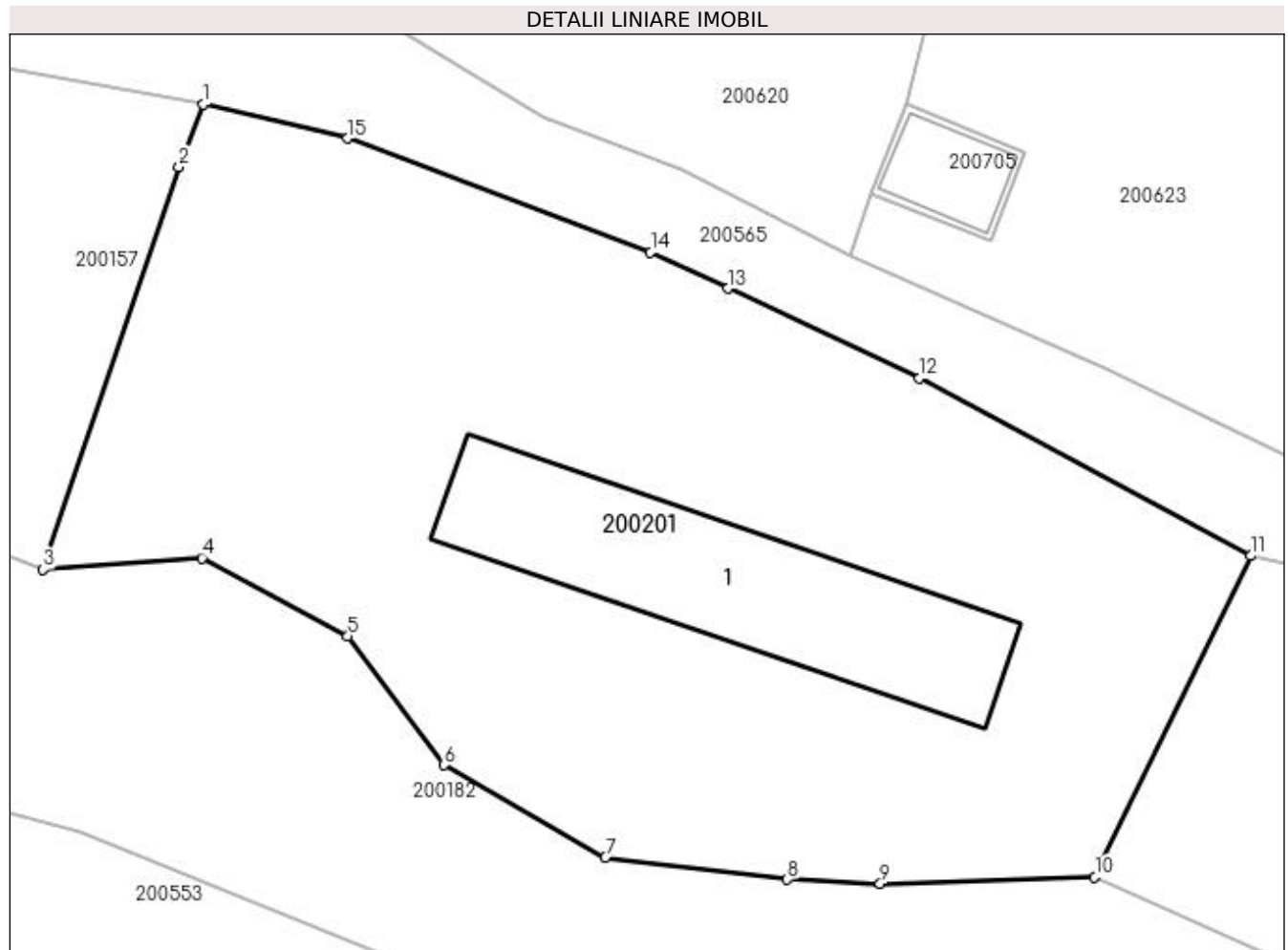
Inscrieri privind dezmembramentele dreptului de proprietate, drepturi reale de garanție și sarcini		Referințe
<b>23315 / 11/12/2020</b>		
Act Notarial nr. AUT 1448, din 10/12/2020 emis de Petruica Simona Adriana;		
C1	Intabulare, drept de UZUFRACT VIAGERși ipotecă legală, dobandit prin Conventie, cota actuala 1/2, cota initiala 1/2 1) RONCEA ROZALIA	A1.1

## Anexa Nr. 1 La Partea I

## Teren

Nr cadastral	Suprafața (mp)*	Observații / Referințe
62113	1.334	TEREN INTRAVILAN IMPREJMUIT

\* Suprafața este determinată în planul de proiecție Stereo 70.



## Date referitoare la teren

Crt	Categorie folosință	Intra vilan	Suprafața (mp)	Tarla	Parcelă	Nr. topo	Observații / Referințe
1	pasune	DA	667	19	42	-	
2	curți construcții	DA	667	19	42/1	-	

## Date referitoare la construcții

Crt	Număr	Destinație construcție	Supraf. (mp)	Situație juridică	Observații / Referințe
A1.1	62113-C1	construcții anexa	Din acte: 204 Masurata: 158	Cu acte	Nr. niveluri:1; S. construita la sol:158 mp; S. construita desfasurata:204 mp; ANEXA P

## Lungime Segmente

1) Valorile lungimilor segmentelor sunt obținute din proiecție în plan.

Punct început	X / Y	Punct sfârșit	X / Y	Lungime segment (** (m)
1	334.758,843 520.056,583	2	334.757,629 520.053,476	3.335
2	334.757,629 520.053,476	3	334.750,916 520.033,596	20.983

Punct început	X / Y	Punct sfârșit	X / Y	Lungime segment (** (m)
3	334.750,916 520.033,596	4	334.758,762 520.034,164	7.867
4	334.758,762 520.034,164	5	334.765,983 520.030,301	8.189
5	334.765,983 520.030,301	6	334.770,759 520.023,937	7.956
6	334.770,759 520.023,937	7	334.778,723 520.019,382	9.175
7	334.778,723 520.019,382	8	334.787,728 520.018,277	9.073
8	334.787,728 520.018,277	9	334.792,311 520.018,068	4.588
9	334.792,311 520.018,068	10	334.802,925 520.018,407	10.619
10	334.802,925 520.018,407	11	334.810,64 520.034,277	17.646
11	334.810,64 520.034,277	12	334.794,266 520.043,056	18.578
12	334.794,266 520.043,056	13	334.784,777 520.047,481	10.47
13	334.784,777 520.047,481	14	334.780,96 520.049,277	4.218
14	334.780,96 520.049,277	15	334.765,982 520.054,908	16.002
15	334.765,982 520.054,908	1	334.758,843 520.056,583	7.333

\*\* Lungimile segmentelor sunt determinate în planul de proiecție Stereo 70 și sunt rotunjite la 1 milimetru.

\*\*\* Distanța dintre puncte este formată din segmente cumulate ce sunt mai mici decât valoarea 1 milimetru.





**DATE DESPRE IMOBILUL NR. 200202**

Oficiul de Cadastru și Publicitate Imobiliară HUNEDOARA  
Biroul de Cadastru și Publicitate Imobiliară Brad

**A. Partea I. Descrierea imobilului**

TEREN Intravilan

Adresa: Loc. Zdrapti, Nr. F.N., Jud. Hunedoara

Nr. Crt	Nr cadastral Nr. topografic	Suprafața* (mp)	Observații / Referințe
A1	61709	511	Sector cadastral:11 Teren imprejmuit; Teren partial imprejmuit

**B. Partea II. Proprietari și acte**

Inscrieri privitoare la dreptul de proprietate și alte drepturi reale		Referințe
<b>16542 / 11/08/2017</b>		
Act Administrativ nr. 20/11604, din 04/07/2017 emis de Comisia jud de fond funciar a jud Hunedoara;		
B1	Parcela cadastrala nr.65 se suprapune pe numarul topografic 89 din cartea funciara nr.60788 Criscior.	A1
<b>21231 / 23/10/2017</b>		
Act Notarial nr. 1312, din 20/10/2017 emis de MANE-SIGARTAU MIRONA;		
B4	Intabulare, drept de PROPRIETATEcu titlu cumpărare, dobandit prin Conventie, cota actuala 1/1 1) <b>NEGRU LIVIA-MARIA, ȘI SOȚUL</b> 2) <b>NEGRU IOAN</b> , bun comun	A1

**C. Partea III. SARCINI .**

Inscrieri privind dezmembramintele dreptului de proprietate, drepturi reale de garanție și sarcini	Referințe
NU SUNT	

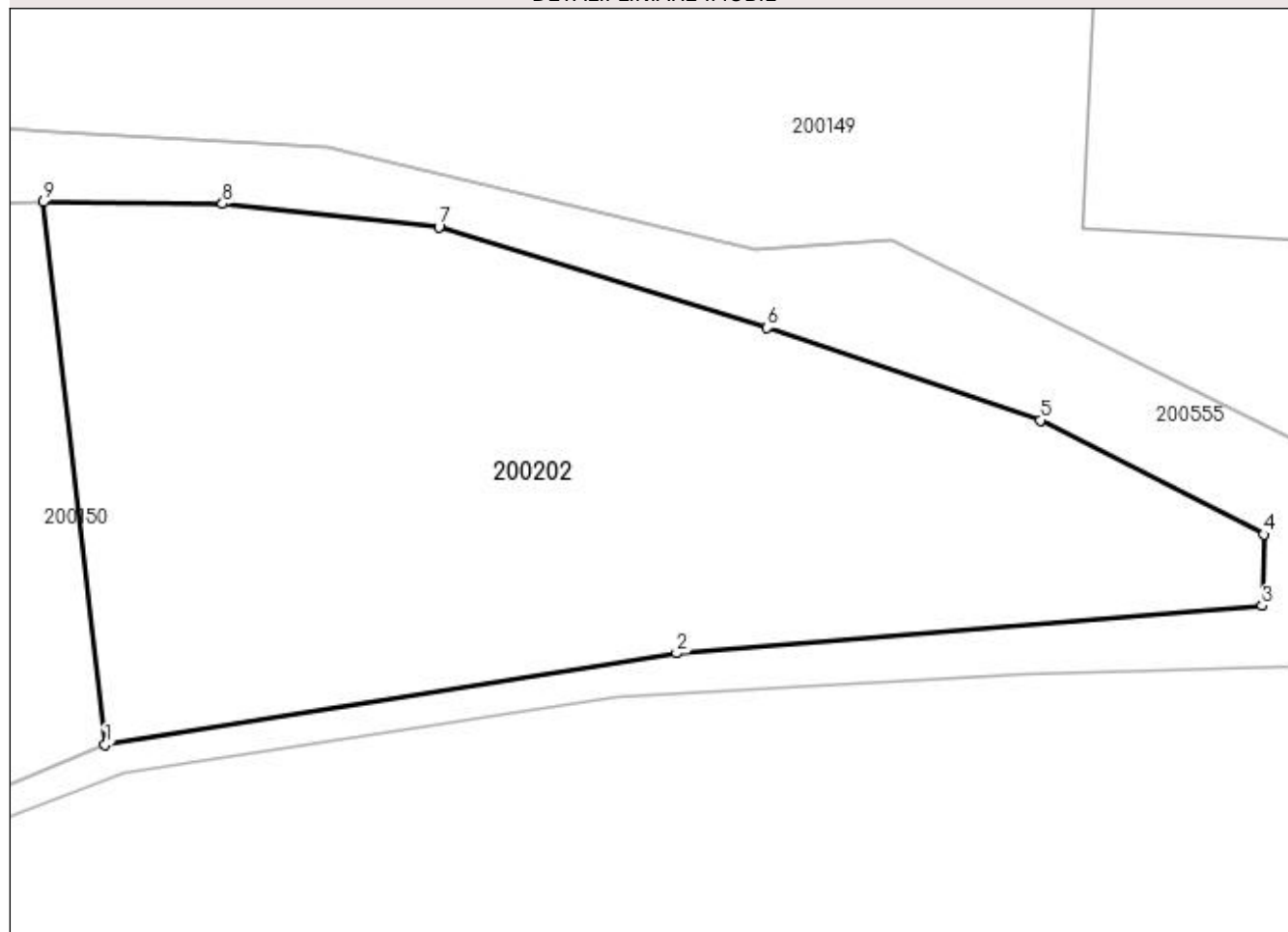
## Anexa Nr. 1 La Partea I

## Teren

Nr cadastral	Suprafața (mp)*	Observații / Referințe
61709	511	Teren partial imprejmuit

\* Suprafața este determinată în planul de proiecție Stereo 70.

## DETALII LINIARE IMOBIL



## Date referitoare la teren

Crt	Categorie folosință	Intravilan	Suprafața (mp)	Tarla	Parcelă	Nr. topo	Observații / Referințe
1	arabil	DA	511	2	65	-	Teren partial imprejmuit

## Lungime Segmente

1) Valorile lungimilor segmentelor sunt obținute din proiecție în plan.

Punct început	X / Y	Punct sfârșit	X / Y	Lungime segment (** (m)
1	335.376,384 519.855,705	2	335.396,444 519.858,909	20.315
2	335.396,444 519.858,909	3	335.416,996 519.860,571	20.619
3	335.416,996 519.860,571	4	335.417,053 519.863,077	2.507
4	335.417,053 519.863,077	5	335.409,203 519.867,08	8.812
5	335.409,203 519.867,08	6	335.399,623 519.870,328	10.116

Punct început	X / Y	Punct sfârșit	X / Y	Lungime segment (** (m)
6	335.399,623 519.870,328	7	335.388,098 519.873,852	12.052
7	335.388,098 519.873,852	8	335.380,501 519.874,677	7.642
8	335.380,501 519.874,677	9	335.374,221 519.874,738	6.28
9	335.374,221 519.874,738	1	335.376,384 519.855,705	19.156

\*\* Lungimile segmentelor sunt determinate în planul de proiecție Stereo 70 și sunt rotunjite la 1 milimetru.

\*\*\* Distanța dintre puncte este formată din segmente cumulate ce sunt mai mici decât valoarea 1 milimetru.



**DATE DESPRE IMOBILUL NR. 200203**

Oficiul de Cadastru și Publicitate Imobiliară HUNEDOARA  
Biroul de Cadastru și Publicitate Imobiliară Brad

**A. Partea I. Descrierea imobilului**

TEREN Necunoscut

Adresa: Loc. Zdrapti, Jud. Hunedoara

Nr. Crt	Nr cadastral Nr. topografic	Suprafața* (mp)	Observații / Referințe
A1	61680	2.890	Sector cadastral:11 Teren imprejmuit;

**B. Partea II. Proprietari și acte**

Inscrieri privitoare la dreptul de proprietate și alte drepturi reale	Referințe
<b>8032 / 14/04/2017</b>	
Act Administrativ nr. 20/11127, din 29/03/2016 emis de CJPSDPAT HUNEDOARA;	
B1	A1
Intabulare, drept de PROPRIETATE în baza prevederilor legii nr. 18/1991, Legii nr.1/2000 și Legii nr.247/2005, dobândit prin Reconstituire, cota actuala 1/1	
1) <b>BISERICA ORTODOXĂ ROMÂNĂ ZDRAPȚI</b> , CIF:9999999999999	

**C. Partea III. SARCINI .**

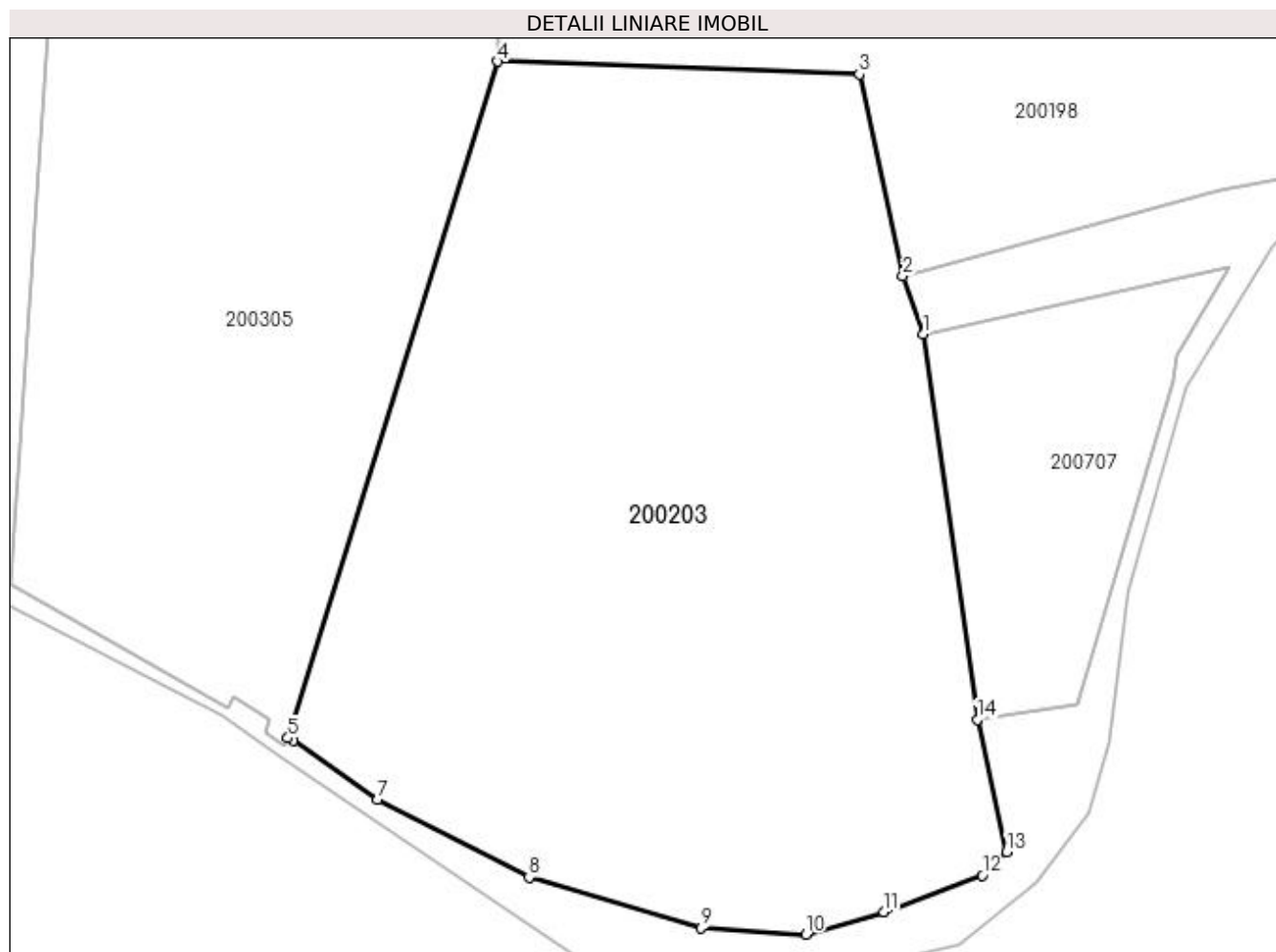
Inscrieri privind dezmembramintele dreptului de proprietate, drepturi reale de garanție și sarcini	Referințe
NU SUNT	

## Anexa Nr. 1 La Partea I

## Teren

Nr cadastral	Suprafața (mp)*	Observații / Referințe
61680	2.890	

\* Suprafața este determinată în planul de proiecție Stereo 70.



## Date referitoare la teren

Crt	Categorie folosință	Intra vilan	Suprafața (mp)	Tarla	Parcelă	Nr. topo	Observații / Referințe
1	curți constructii	DA	2.185	19	74	-	cimitir ortodox
2	curți constructii	NU	705	-	-	-	cimitir

## Lungime Segmente

1) Valorile lungimilor segmentelor sunt obținute din proiecție în plan.

Punct început	X / Y	Punct sfârșit	X / Y	Lungime segment (** (m)
1	335.283,982 519.785,375	2	335.282,358 519.789,998	4.9
2	335.282,358 519.789,998	3	335.278,884 519.806,037	16.411
3	335.278,884 519.806,037	4	335.250,1 519.807,057	28.802
4	335.250,1 519.807,057	5	335.233,373 519.753,232	56.364

Punct început	X / Y	Punct sfârșit	X / Y	Lungime segment (** (m)
5	335.233,373 519.753,232	6	335.233,8 519.752,99	0.491
6	335.233,8 519.752,99	7	335.240,512 519.748,31	8.183
7	335.240,512 519.748,31	8	335.252,578 519.742,142	13.551
8	335.252,578 519.742,142	9	335.266,258 519.738,11	14.262
9	335.266,258 519.738,11	10	335.274,617 519.737,596	8.375
10	335.274,617 519.737,596	11	335.280,815 519.739,394	6.454
11	335.280,815 519.739,394	12	335.288,669 519.742,286	8.369
12	335.288,669 519.742,286	13	335.290,593 519.744,156	2.683
13	335.290,593 519.744,156	14	335.288,284 519.754,684	10.778
14	335.288,284 519.754,684	1	335.283,982 519.785,375	30.991

\*\* Lungimile segmentelor sunt determinate în planul de proiecție Stereo 70 și sunt rotunjite la 1 milimetru.

\*\*\* Distanța dintre puncte este formată din segmente cumulate ce sunt mai mici decât valoarea 1 milimetru.





**DATE DESPRE IMOBILUL NR. 200204**

Oficiul de Cadastru și Publicitate Imobiliară HUNEDOARA  
Biroul de Cadastru și Publicitate Imobiliară Brad

**A. Partea I. Descrierea imobilului**

TEREN Extravilan

Adresa: Jud. Hunedoara, sat Zdrapti

Nr. Crt	Nr cadastral Nr. topografic	Suprafața* (mp)	Observații / Referințe
A1	61929	2.190	Sector cadastral:11 Teren neimprejmuit;

**B. Partea II. Proprietari și acte**

Inscrieri privitoare la dreptul de proprietate și alte drepturi reale	Referințe
<b>402 / 13/01/2020</b>	
Act Notarial nr. CONTRACT DE VANZARE IMOBIL NR.61, din 10/01/2020 emis de Poenar Viorica Maria;	
B3	A1
Intabulare, drept de PROPRIETATEcu titlu cumpărare, dobandit prin Conventie, cota actuala 1/1	
1) STOICA NICANOR-SORIN, și soția	
2) STOICA IOANA-DANA, bun comun	

**C. Partea III. SARCINI .**

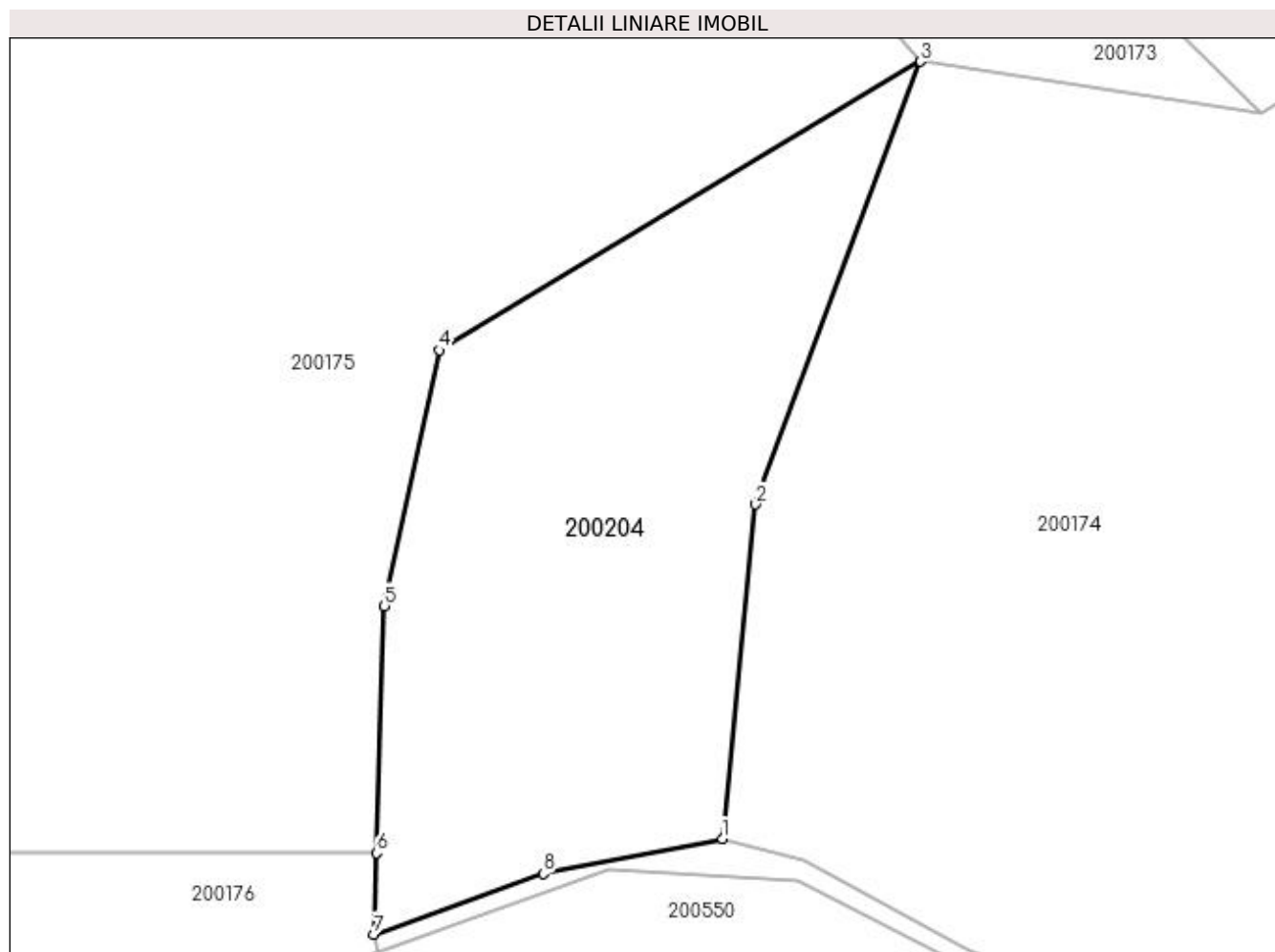
Inscrieri privind dezmembramintele dreptului de proprietate, drepturi reale de garanție și sarcini	Referințe
NU SUNT	

## Anexa Nr. 1 La Partea I

## Teren

Nr cadastral	Suprafața (mp)*	Observații / Referințe
61929	2.190	

\* Suprafața este determinată în planul de proiecție Stereo 70.



## Date referitoare la teren

Crt	Categorie folosință	Intravilan	Suprafața (mp)	Tarla	Parcelă	Nr. topo	Observații / Referințe
1	pasune	NU	2.190	5	178/28	-	

## Lungime Segmente

1) Valorile lungimilor segmentelor sunt obținute din proiecție în plan.

Punct început	X / Y	Punct sfârșit	X / Y	Lungime segment (** (m)
1	334.101,534 519.714,254	2	334.104,706 519.746,052	31.956
2	334.104,706 519.746,052	3	334.120,351 519.788,155	44.915
3	334.120,351 519.788,155	4	334.074,584 519.760,715	53.362
4	334.074,584 519.760,715	5	334.069,372 519.736,396	24.871
5	334.069,372 519.736,396	6	334.068,625 519.712,908	23.501

Punct început	X / Y	Punct sfârșit	X / Y	Lungime segment (** (m)
6	334.068,625 519.712,908	7	334.068,379 519.705,18	7.731
7	334.068,379 519.705,18	8	334.084,506 519.710,957	17.131
8	334.084,506 519.710,957	1	334.101,534 519.714,254	17.344

\*\* Lungimile segmentelor sunt determinate în planul de proiecție Stereo 70 și sunt rotunjite la 1 milimetru.

\*\*\* Distanța dintre puncte este formată din segmente cumulate ce sunt mai mici decât valoarea 1 milimetru.



**DATE DESPRE IMOBILUL NR. 200205**

Oficiul de Cadastru și Publicitate Imobiliară HUNEDOARA  
Biroul de Cadastru și Publicitate Imobiliară Brad

**A. Partea I. Descrierea imobilului**

TEREN Extravilan

Adresa: Jud. Hunedoara, sat Zdrapti

Nr. Crt	Nr cadastral Nr. topografic	Suprafața* (mp)	Observații / Referințe
A1	61934	2.800	Sector cadastral:11 Teren neimprejmuit;

**B. Partea II. Proprietari și acte**

Inscrieri privitoare la dreptul de proprietate și alte drepturi reale		Referințe
<b>1433 / 04/02/2020</b>		
Act Notarial nr. 241, din 03/02/2020 emis de Poenar Viorica Maria;		
B3	Intabulare, drept de PROPRIETATEcu titlu cumpărare, dobandit prin Conventie, cota actuala 1/1 1) <b>MERTAN VASILE-FLORIN</b> , și soția 2) <b>MERTAN NARCISA-MONICA</b> , bun comun	A1

**C. Partea III. SARCINI .**

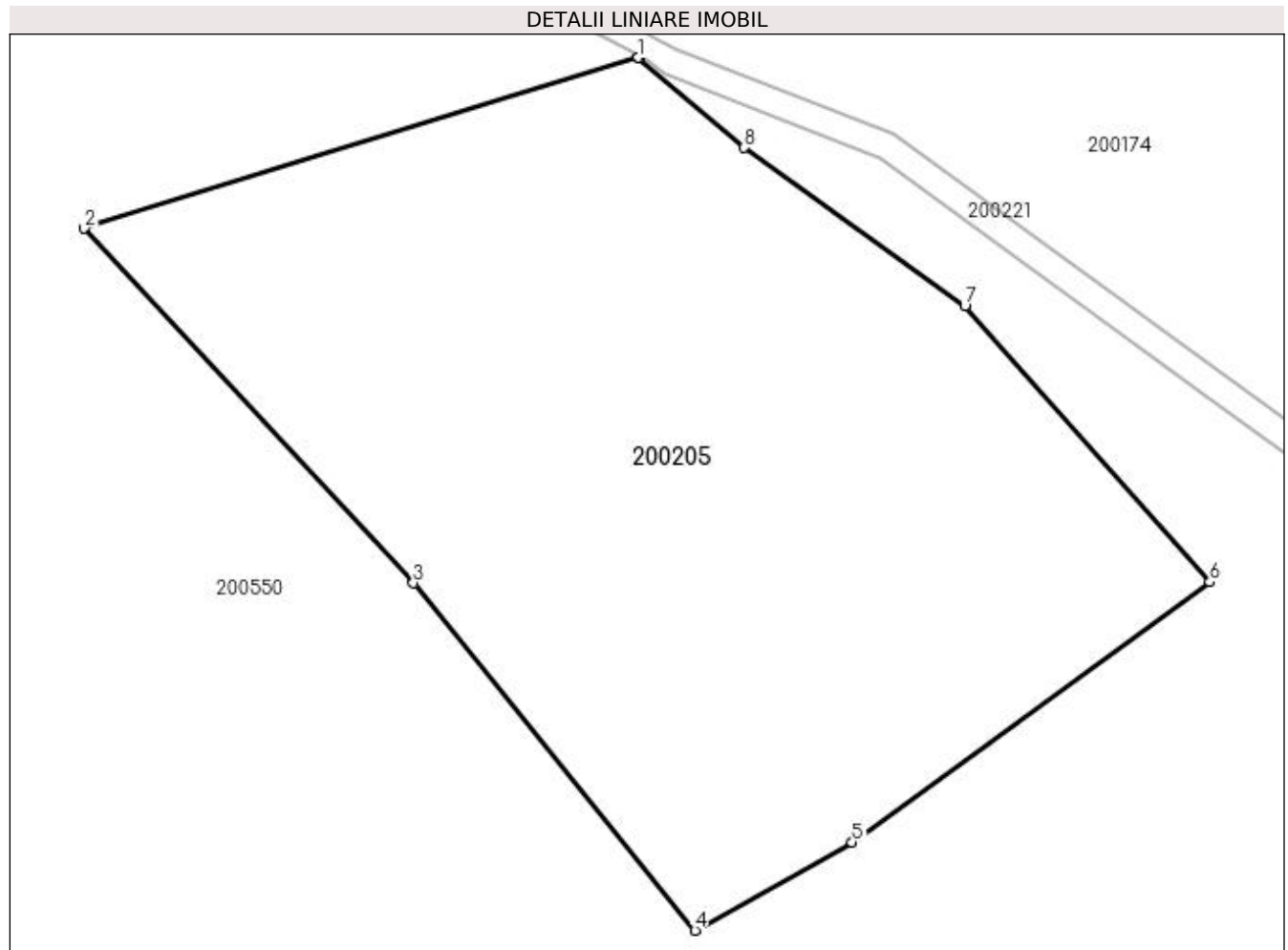
Inscrieri privind dezmembramintele dreptului de proprietate, drepturi reale de garanție și sarcini	Referințe
NU SUNT	

## Anexa Nr. 1 La Partea I

## Teren

Nr cadastral	Suprafața (mp)*	Observații / Referințe
61934	2.800	

\* Suprafața este determinată în planul de proiecție Stereo 70.



## Date referitoare la teren

Crt	Categorie folosință	Intra vilan	Suprafața (mp)	Tarla	Parcelă	Nr. topo	Observații / Referințe
1	padure	NU	2.800	5	205/1	-	UP II, UA 183

## Lungime Segmente

1) Valorile lungimilor segmentelor sunt obținute din proiecție în plan.

Punct început	X / Y	Punct sfârșit	X / Y	Lungime segment (** (m)
1	334.122,144 519.703,111	2	334.080,32 519.690,232	43.762
2	334.080,32 519.690,232	3	334.105,168 519.663,479	36.512
3	334.105,168 519.663,479	4	334.126,421 519.637,279	33.736
4	334.126,421 519.637,279	5	334.138,295 519.643,938	13.614
5	334.138,295 519.643,938	6	334.165,285 519.663,56	33.369

Punct început	X / Y	Punct sfârșit	X / Y	Lungime segment (** (m)
6	334.165,285 519.663,56	7	334.146,803 519.684,386	27.844
7	334.146,803 519.684,386	8	334.130,143 519.696,326	20.497
8	334.130,143 519.696,326	9	334.122,173 519.703,086	10.451
9	334.122,173 519.703,086	1	334.122,144 519.703,111	0.038

\*\* Lungimile segmentelor sunt determinate în planul de proiecție Stereo 70 și sunt rotunjite la 1 milimetru.

\*\*\* Distanța dintre puncte este formată din segmente cumulate ce sunt mai mici decât valoarea 1 milimetru.





**DATE DESPRE IMOBILUL NR. 200206**

Oficiul de Cadastru și Publicitate Imobiliară HUNEDOARA  
Biroul de Cadastru și Publicitate Imobiliară Brad

**A. Partea I. Descrierea imobilului**

TEREN Extravilan

Adresa: Jud. Hunedoara

Nr. Crt	Nr cadastral Nr. topografic	Suprafața* (mp)	Observații / Referințe
A1		4.259	Sector cadastral:11 Teren neimprejmuit;

**B. Partea II. Proprietari și acte**

Inscrieri privitoare la dreptul de proprietate și alte drepturi reale		Referințe
<b>1 / 27/06/2023</b>		
Act Normativ nr. 7, din 13/03/1996 emis de PARLAMENTUL ROMÂNIEI;		
B1	Intabulare, drept de PROPRIETATE, dobândit prin Lege, cota actuala 1/1 1) COMUNA CRIȘCIOR, rezerva comisiei locale de fond funciar, CIF:4468331	A1

**C. Partea III. SARCINI .**

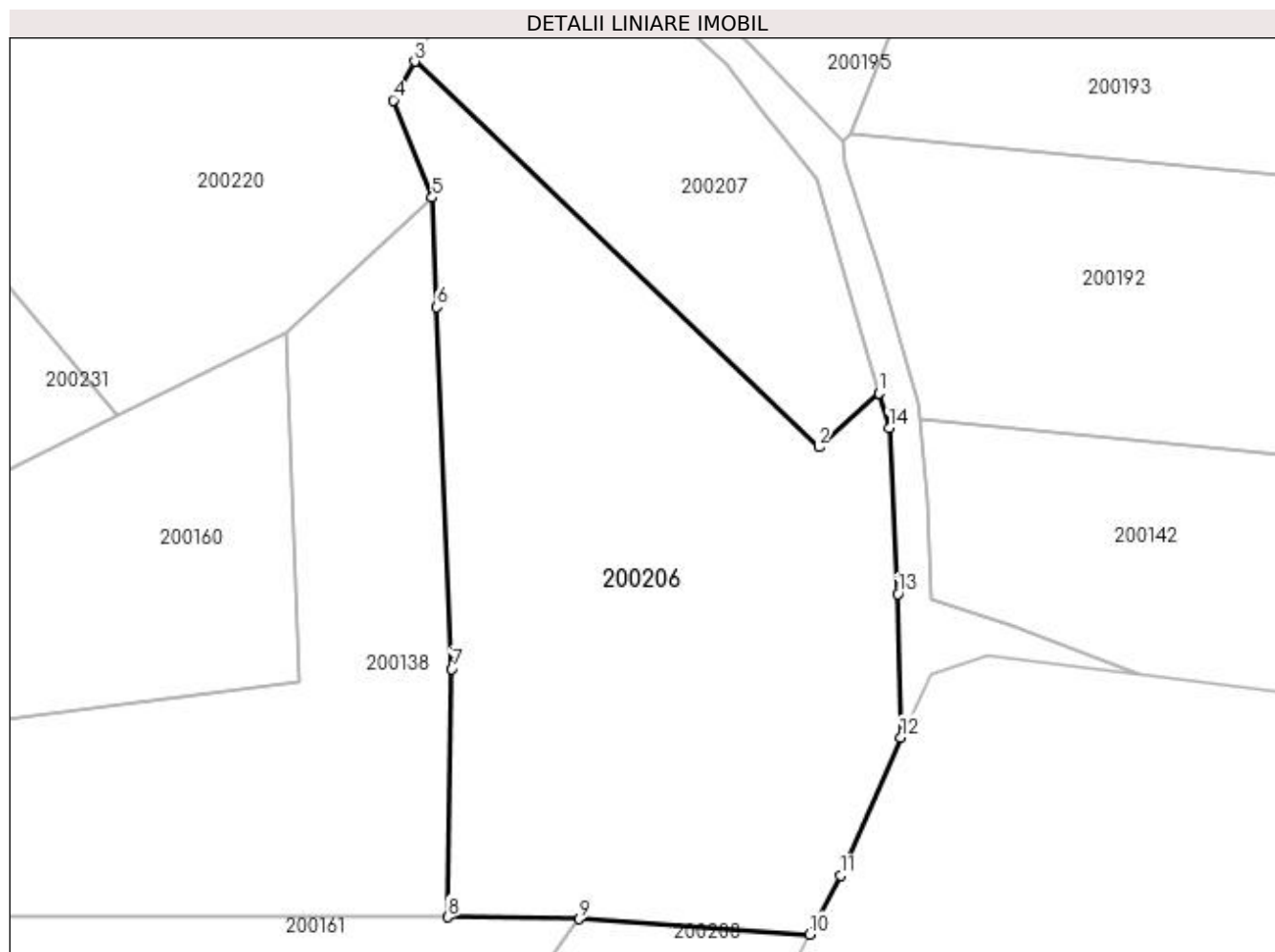
Inscrieri privind dezmembramintele dreptului de proprietate, drepturi reale de garanție și sarcini	Referințe
NU SUNT	

## Anexa Nr. 1 La Partea I

## Teren

Nr cadastral	Suprafața (mp)*	Observații / Referințe
	4.259	

\* Suprafața este determinată în planul de proiecție Stereo 70.



## Date referitoare la teren

Crt	Categorie folosință	Intra vilan	Suprafața (mp)	Tarla	Parcelă	Nr. topo	Observații / Referințe
1	faneata	NU	4.259	-	89,90,91	-	

## Lungime Segmente

1) Valorile lungimilor segmentelor sunt obținute din proiecție în plan.

Punct început	X / Y	Punct sfârșit	X / Y	Lungime segment (** (m)
1	334.738,845 519.892,706	2	334.731,464 519.886,09	9.912
2	334.731,464 519.886,09	3	334.681,709 519.933,533	68.749
3	334.681,709 519.933,533	4	334.679,103 519.928,776	5.423
4	334.679,103 519.928,776	5	334.683,868 519.916,814	12.876
5	334.683,868 519.916,814	6	334.684,435 519.903,329	13.497

Punct început	X / Y	Punct sfârșit	X / Y	Lungime segment (** (m)
6	334.684,435 519.903,329	7	334.686,306 519.858,798	44.57
7	334.686,306 519.858,798	8	334.685,81 519.828,288	30.514
8	334.685,81 519.828,288	9	334.701,904 519.828,05	16.095
9	334.701,904 519.828,05	10	334.730,284 519.826,164	28.442
10	334.730,284 519.826,164	11	334.734,111 519.833,421	8.204
11	334.734,111 519.833,421	12	334.741,538 519.850,387	18.52
12	334.741,538 519.850,387	13	334.741,172 519.868,044	17.661
13	334.741,172 519.868,044	14	334.740,096 519.888,428	20.413
14	334.740,096 519.888,428	1	334.738,845 519.892,706	4.457

\*\* Lungimile segmentelor sunt determinate în planul de proiecție Stereo 70 și sunt rotunjite la 1 milimetru.

\*\*\* Distanța dintre puncte este formată din segmente cumulate ce sunt mai mici decât valoarea 1 milimetru.



**DATE DESPRE IMOBILUL NR. 200207**

Oficiul de Cadastru și Publicitate Imobiliară HUNEDOARA  
Biroul de Cadastru și Publicitate Imobiliară Brad

**A. Partea I. Descrierea imobilului**

TEREN Intravilan

Adresa: Loc. Zdrapti, Jud. Hunedoara

Nr. Crt	Nr cadastral Nr. topografic	Suprafața* (mp)	Observații / Referințe
A1		1.590	Sector cadastral:11 Teren neimprejmuit; NU S-A PUTUT IDENTIFICA CU CF VECHI

**B. Partea II. Proprietari și acte**

Inscrieri privitoare la dreptul de proprietate și alte drepturi reale		Referințe
<b>1 / 22/06/2023</b>		
Act Administrativ nr. 47188/39, din 28/07/1997 emis de CJPSDPAT HUNEDOARA;		
B1	Intabulare, drept de PROPRIETATE, dobandit prin Reconstituire, cota actuala 1/1 1) GAVRILEȚ IOAN 2) MOȚ ROZALIA 3) GAVRILEȚ IOACHIM 4) MUNTOI MARIA	A1

**C. Partea III. SARCINI .**

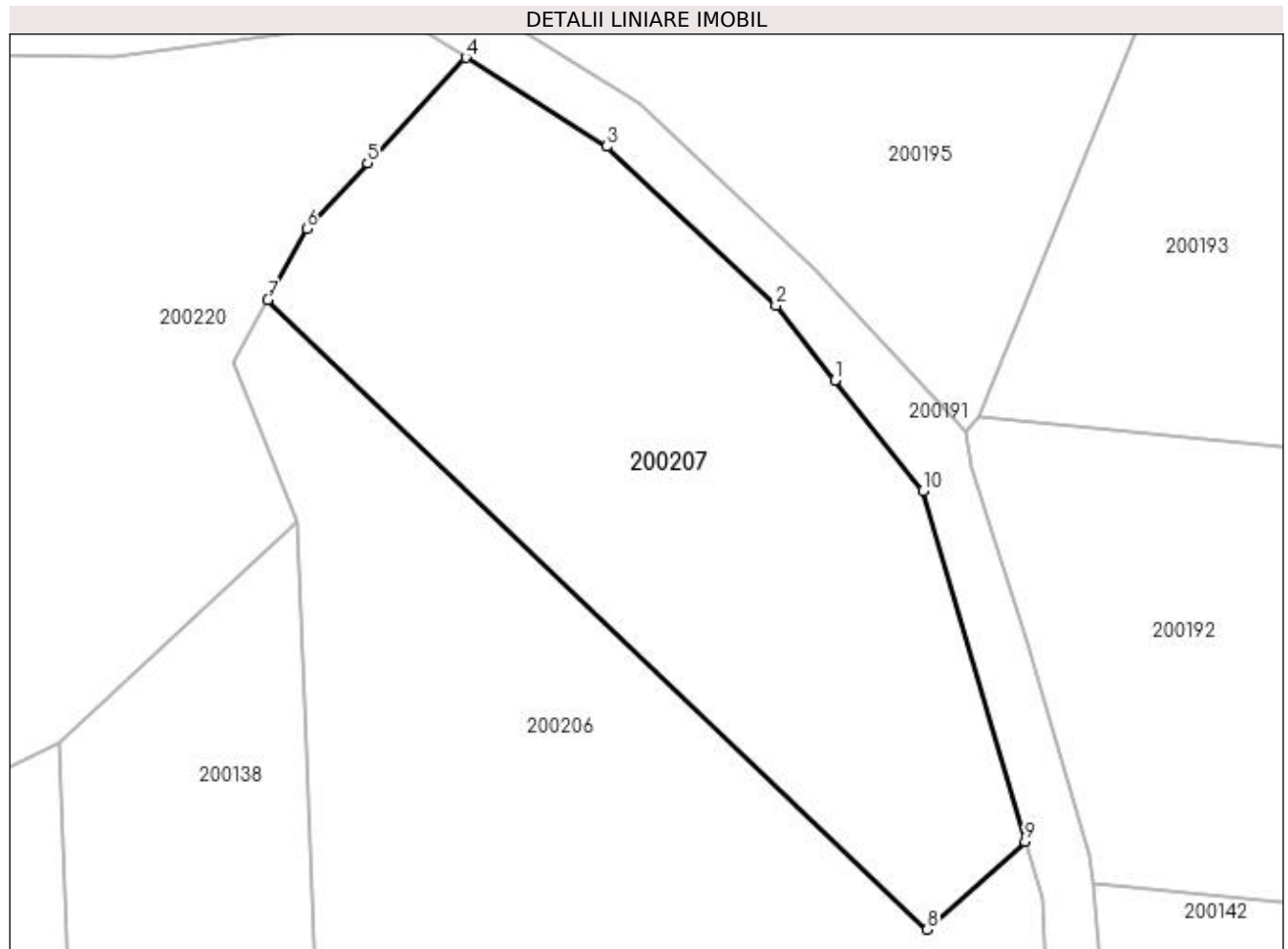
Inscrieri privind dezmembramintele dreptului de proprietate, drepturi reale de garanție și sarcini	Referințe
NU SUNT	

## Anexa Nr. 1 La Partea I

## Teren

Nr cadastral	Suprafața (mp)*	Observații / Referințe
	1.590	NU S-A PUTUT IDENTIFICA CU CF VECHI

\* Suprafața este determinată în planul de proiecție Stereo 70.



## Date referitoare la teren

Crt	Categorie folosință	Intra vilan	Suprafața (mp)	Tarla	Parcelă	Nr. topo	Observații / Referințe
1	arabil	DA	440	19	90/1	-	
2	faneata	DA	1.150	19	91	-	

## Lungime Segmente

1) Valorile lungimilor segmentelor sunt obținute din proiecție în plan.

Punct început	X / Y	Punct sfârșit	X / Y	Lungime segment (** (m)
1	334.724,494 519.927,493	2	334.720,05 519.933,109	7.161
2	334.720,05 519.933,109	3	334.707,279 519.945,123	17.534
3	334.707,279 519.945,123	4	334.696,647 519.951,817	12.564
4	334.696,647 519.951,817	5	334.689,248 519.943,85	10.873

Punct început	X / Y	Punct sfârșit	X / Y	Lungime segment (** (m)
5	334.689,248 519.943,85	6	334.684,651 519.938,901	6.755
6	334.684,651 519.938,901	7	334.681,709 519.933,533	6.121
7	334.681,709 519.933,533	8	334.731,464 519.886,09	68.749
8	334.731,464 519.886,09	9	334.738,845 519.892,706	9.912
9	334.738,845 519.892,706	10	334.731,118 519.919,122	27.523
10	334.731,118 519.919,122	1	334.724,494 519.927,493	10.675

\*\* Lungimile segmentelor sunt determinate în planul de proiecție Stereo 70 și sunt rotunjite la 1 milimetru.

\*\*\* Distanța dintre puncte este formată din segmente cumulate ce sunt mai mici decât valoarea 1 milimetru.





**DATE DESPRE IMOBILUL NR. 200208**

Oficiul de Cadastru și Publicitate Imobiliară HUNEDOARA  
Biroul de Cadastru și Publicitate Imobiliară Brad

**A. Partea I. Descrierea imobilului**

TEREN Extravilan

Adresa: Jud. Hunedoara

Nr. Crt	Nr cadastral Nr. topografic	Suprafața* (mp)	Observații / Referințe
A1		1.986	Sector cadastral:11 Teren neimprejmuit;

**B. Partea II. Proprietari și acte**

Inscrieri privitoare la dreptul de proprietate și alte drepturi reale		Referințe
<b>1 / 27/06/2023</b>		
Act Normativ nr. 7, din 13/03/1996 emis de PARLAMENTUL ROMÂNIEI;		
B1	Intabulare, drept de PROPRIETATE, dobandit prin Lege, cota actuala 1/1 1) COMUNA CRÎȘCIOR, rezerva comisiei locale de fond funciar, CIF:4468331	A1

**C. Partea III. SARCINI .**

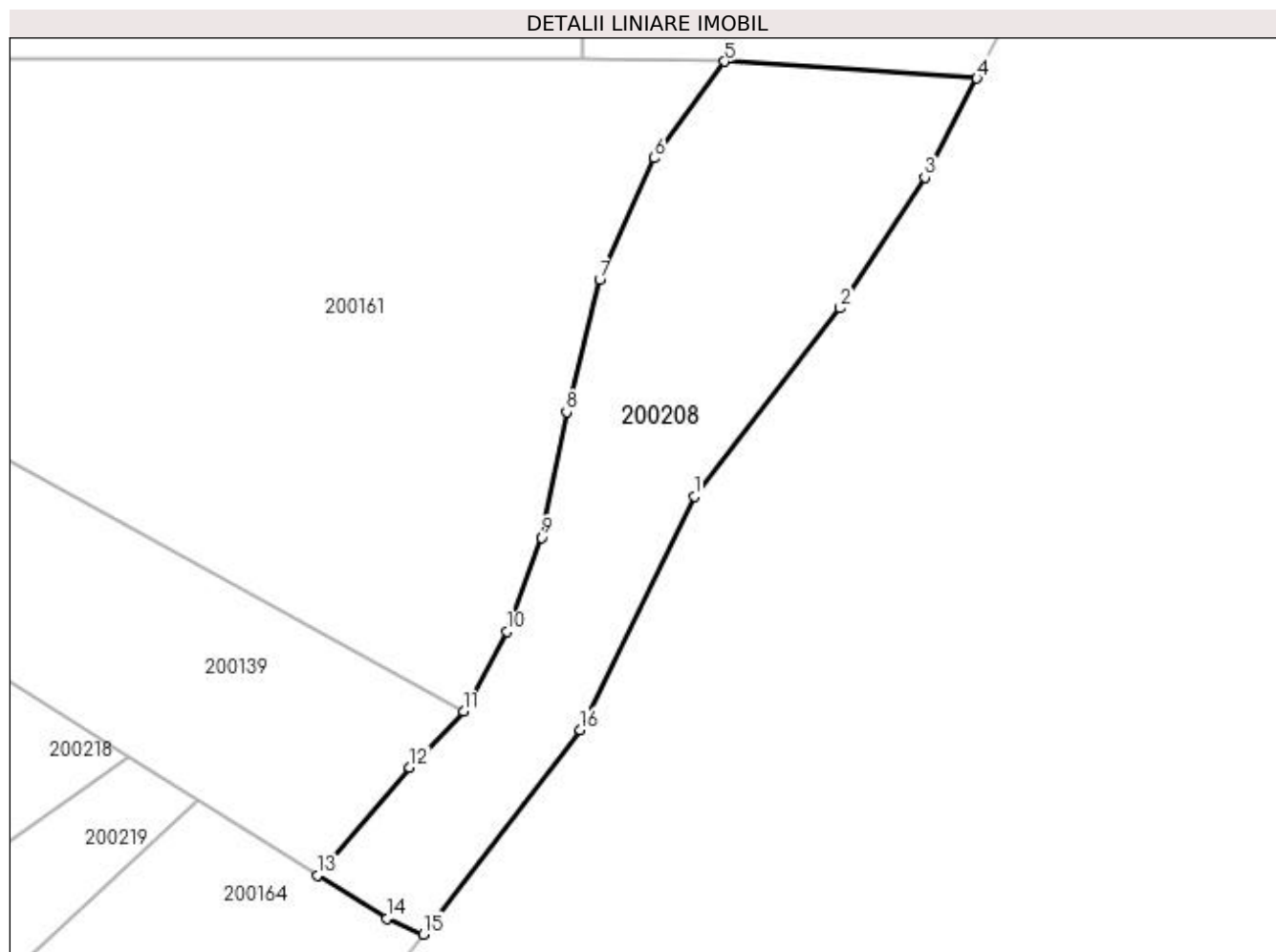
Inscrieri privind dezmembramintele dreptului de proprietate, drepturi reale de garanție și sarcini	Referințe
NU SUNT	

## Anexa Nr. 1 La Partea I

## Teren

Nr cadastral	Suprafața (mp)*	Observații / Referințe
	1.986	

\* Suprafața este determinată în planul de proiecție Stereo 70.



## Date referitoare la teren

Crt	Categorie folosință	Intra vilan	Suprafața (mp)	Tarla	Parcelă	Nr. topo	Observații / Referințe
1	faneata	NU	1.986	-	93/1	-	

## Lungime Segmente

1) Valorile lungimilor segmentelor sunt obținute din proiecție în plan.

Punct început	X / Y	Punct sfârșit	X / Y	Lungime segment (** (m)
1	334.698,452 519.779,085	2	334.714,887 519.800,275	26.816
2	334.714,887 519.800,275	3	334.724,405 519.815,019	17.55
3	334.724,405 519.815,019	4	334.730,284 519.826,164	12.6
4	334.730,284 519.826,164	5	334.701,904 519.828,05	28.442
5	334.701,904 519.828,05	6	334.693,991 519.817,169	13.454

Punct început	X / Y	Punct sfârșit	X / Y	Lungime segment (** (m)
6	334.693,991 519.817,169	7	334.687,808 519.803,494	15.007
7	334.687,808 519.803,494	8	334.684,085 519.788,61	15.343
8	334.684,085 519.788,61	9	334.681,241 519.774,493	14.401
9	334.681,241 519.774,493	10	334.677,413 519.763,893	11.27
10	334.677,413 519.763,893	11	334.672,496 519.754,915	10.236
11	334.672,496 519.754,915	12	334.666,421 519.748,626	8.744
12	334.666,421 519.748,626	13	334.656,031 519.736,484	15.981
13	334.656,031 519.736,484	14	334.663,831 519.731,602	9.202
14	334.663,831 519.731,602	15	334.667,939 519.729,818	4.479
15	334.667,939 519.729,818	16	334.685,608 519.752,827	29.011
16	334.685,608 519.752,827	1	334.698,452 519.779,085	29.231

\*\* Lungimile segmentelor sunt determinate în planul de proiecție Stereo 70 și sunt rotunjite la 1 milimetru.

\*\*\* Distanța dintre puncte este formată din segmente cumulate ce sunt mai mici decât valoarea 1 milimetru.



**DATE DESPRE IMOBILUL NR. 200209**

Oficiul de Cadastru și Publicitate Imobiliară HUNEDOARA  
Biroul de Cadastru și Publicitate Imobiliară Brad

**A. Partea I. Descrierea imobilului**

TEREN Extravilan

Adresa: Jud. Hunedoara

Nr. Crt	Nr cadastral Nr. topografic	Suprafața* (mp)	Observații / Referințe
A1		2.740	Sector cadastral:11 Teren neimprejmuit;

**B. Partea II. Proprietari și acte**

Inscrieri privitoare la dreptul de proprietate și alte drepturi reale		Referințe
<b>1 / 26/06/2023</b>		
Act Administrativ nr. 46169/35, din 20/11/1996 emis de CJPSDPAT HUNEDOARA;		
B1	Intabulare, drept de PROPRIETATE, dobandit prin Reconstituire, cota actuala 1/1 1) ALMĂȘAN IOAN	A1

**C. Partea III. SARCINI .**

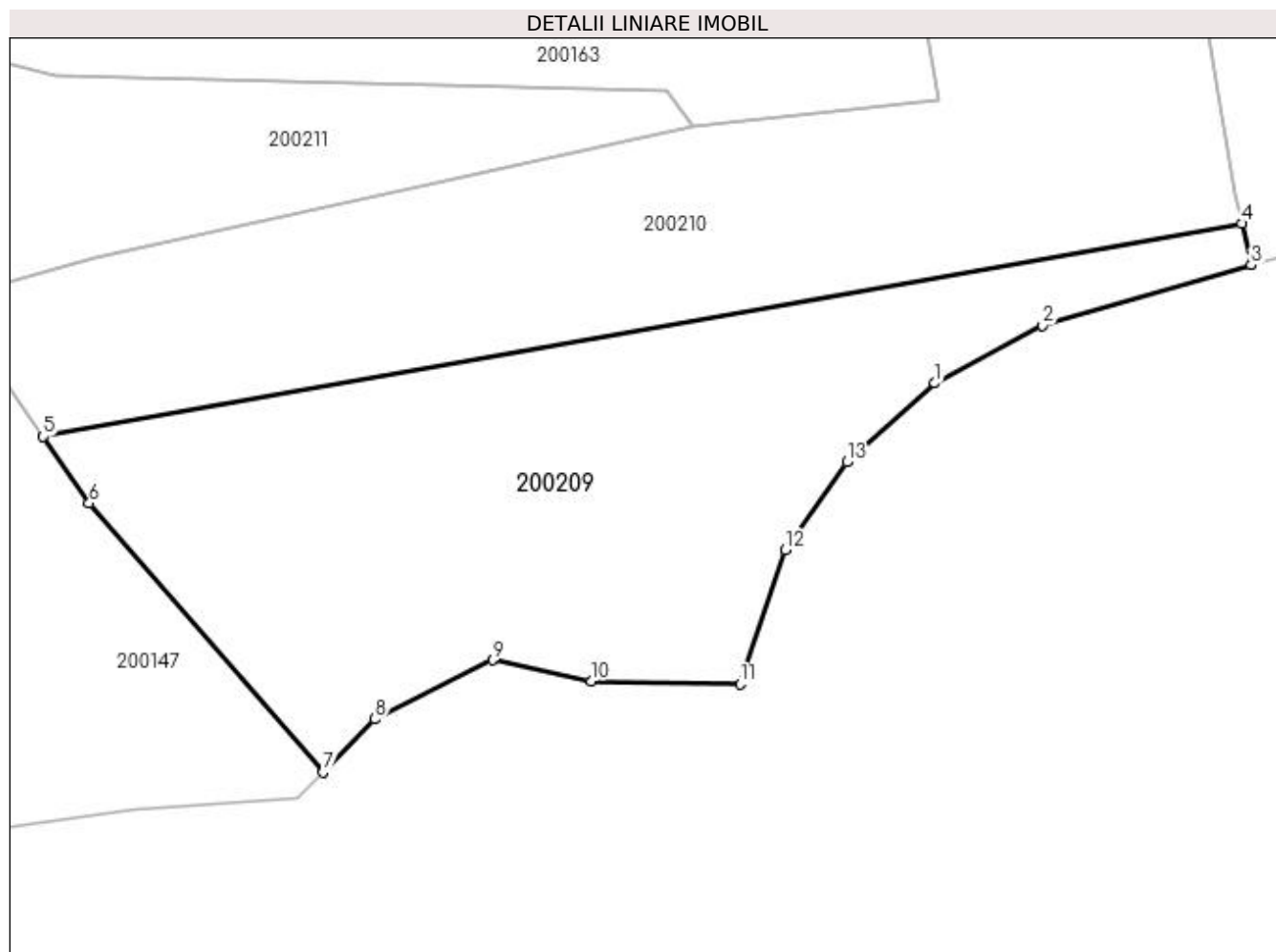
Inscrieri privind dezmembramintele dreptului de proprietate, drepturi reale de garanție și sarcini	Referințe
NU SUNT	

## Anexa Nr. 1 La Partea I

## Teren

Nr cadastral	Suprafața (mp)*	Observații / Referințe
	2.740	

\* Suprafața este determinată în planul de proiecție Stereo 70.



## Date referitoare la teren

Crt	Categorie folosință	Intra vilan	Suprafața (mp)	Tarla	Parcelă	Nr. topo	Observații / Referințe
1	pasune	NU	2.740	5	174/1	-	

## Lungime Segmente

1) Valorile lungimilor segmentelor sunt obținute din proiecție în plan.

Punct început	X / Y	Punct sfârșit	X / Y	Lungime segment (** (m)
1	334.400,165 519.576,996	2	334.411,287 519.582,966	12.623
2	334.411,287 519.582,966	3	334.432,875 519.589,196	22.469
3	334.432,875 519.589,196	4	334.431,888 519.593,5	4.415
4	334.431,888 519.593,5	5	334.307,987 519.571,472	125.844
5	334.307,987 519.571,472	6	334.312,756 519.564,599	8.366

Punct început	X / Y	Punct sfârșit	X / Y	Lungime segment (** (m)
6	334.312,756 519.564,599	7	334.336,904 519.536,775	36.841
7	334.336,904 519.536,775	8	334.342,282 519.542,273	7.691
8	334.342,282 519.542,273	9	334.354,441 519.548,395	13.613
9	334.354,441 519.548,395	10	334.364,631 519.546,212	10.421
10	334.364,631 519.546,212	11	334.380,041 519.545,924	15.413
11	334.380,041 519.545,924	12	334.384,722 519.559,751	14.598
12	334.384,722 519.559,751	13	334.391,093 519.568,831	11.092
13	334.391,093 519.568,831	1	334.400,165 519.576,996	12.205

\*\* Lungimile segmentelor sunt determinate în planul de proiecție Stereo 70 și sunt rotunjite la 1 milimetru.

\*\*\* Distanța dintre puncte este formată din segmente cumulate ce sunt mai mici decât valoarea 1 milimetru.





**DATE DESPRE IMOBILUL NR. 200210**

Oficiul de Cadastru și Publicitate Imobiliară HUNEDOARA  
Biroul de Cadastru și Publicitate Imobiliară Brad

**A. Partea I. Descrierea imobilului**

TEREN Extravilan

Adresa: Jud. Hunedoara

Nr. Crt	Nr cadastral Nr. topografic	Suprafața* (mp)	Observații / Referințe
A1		3.510	Sector cadastral:11 Teren neimprejmuit;

**B. Partea II. Proprietari și acte**

Inscrieri privitoare la dreptul de proprietate și alte drepturi reale	Referințe
<b>1 / 26/06/2023</b>	
Act Administrativ nr. 47188/12, din 16/06/1996 emis de CJPSDPAT HUNEDOARA;	
B1	A1
Intabulare, drept de PROPRIETATE, dobandit prin Reconstituire, cota actuala 1/1 1) ALMĂȘAN NICOLAE	

**C. Partea III. SARCINI .**

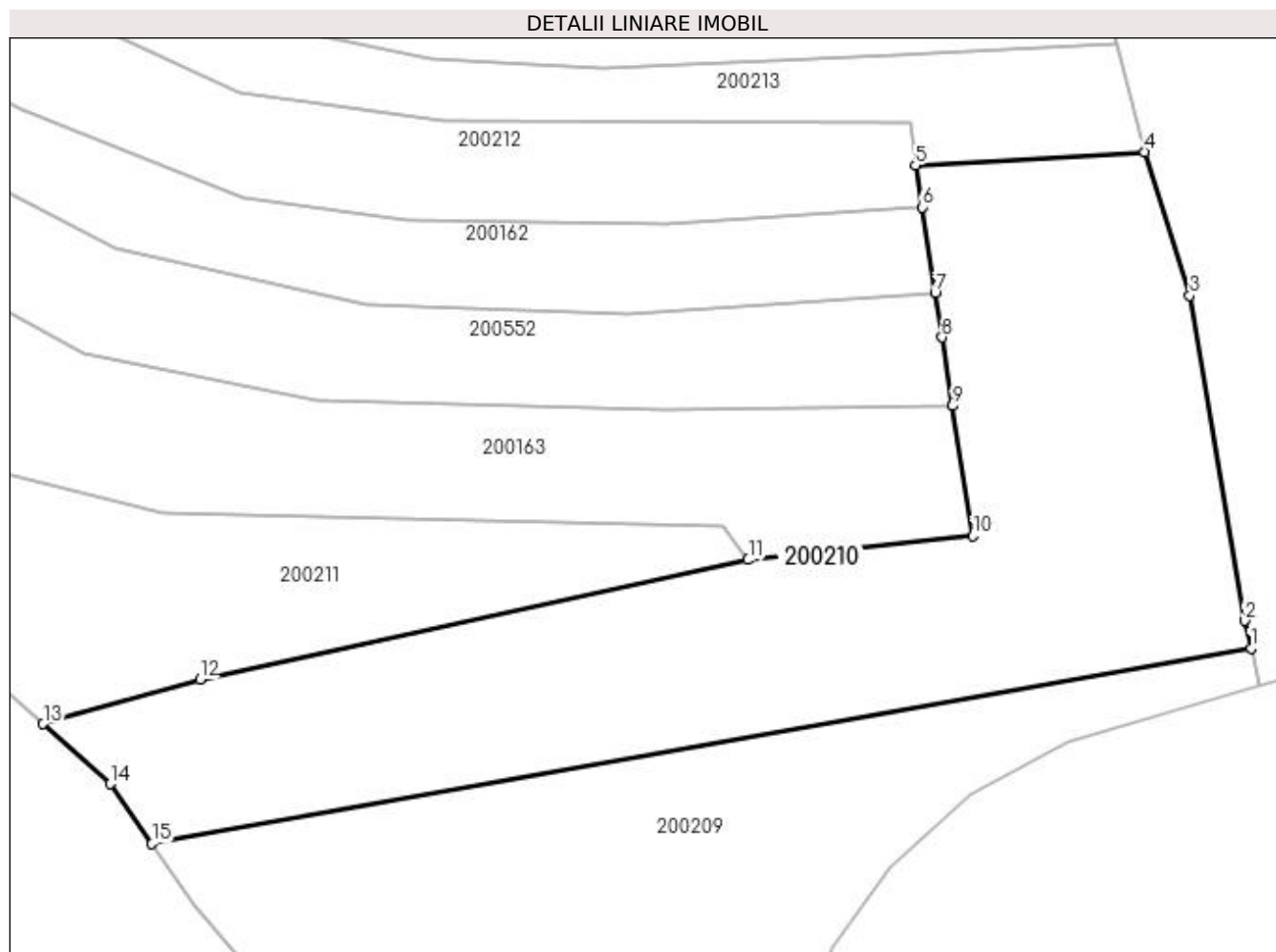
Inscrieri privind dezmembramintele dreptului de proprietate, drepturi reale de garanție și sarcini	Referințe
NU SUNT	

## Anexa Nr. 1 La Partea I

## Teren

Nr cadastral	Suprafața (mp)*	Observații / Referințe
	3.510	

\* Suprafața este determinată în planul de proiecție Stereo 70.



## Date referitoare la teren

Crt	Categorie folosință	Intra vilan	Suprafața (mp)	Tarla	Parcelă	Nr. topo	Observații / Referințe
1	faneata	NU	3.510	5	174/2	-	

## Lungime Segmente

1) Valorile lungimilor segmentelor sunt obținute din proiecție în plan.

Punct început	X / Y	Punct sfârșit	X / Y	Lungime segment (** (m)
1	334.431,888 519.593,5	2	334.431,174 519.596,615	3.196
2	334.431,174 519.596,615	3	334.424,992 519.633,24	37.144
3	334.424,992 519.633,24	4	334.419,922 519.649,41	16.946
4	334.419,922 519.649,41	5	334.394,044 519.647,932	25.92
5	334.394,044 519.647,932	6	334.394,776 519.643,195	4.794

Punct început	X / Y	Punct sfârșit	X / Y	Lungime segment (** (m)
6	334.394,776 519.643,195	7	334.396,27 519.633,53	9.78
7	334.396,27 519.633,53	8	334.397,043 519.628,526	5.063
8	334.397,043 519.628,526	9	334.398,236 519.620,802	7.815
9	334.398,236 519.620,802	10	334.400,498 519.606,164	14.812
10	334.400,498 519.606,164	11	334.375,195 519.603,472	25.445
11	334.375,195 519.603,472	12	334.313,391 519.590,002	63.255
12	334.313,391 519.590,002	13	334.295,718 519.584,968	18.376
13	334.295,718 519.584,968	14	334.303,3 519.578,228	10.145
14	334.303,3 519.578,228	15	334.307,987 519.571,472	8.222
15	334.307,987 519.571,472	1	334.431,888 519.593,5	125.844

\*\* Lungimile segmentelor sunt determinate în planul de proiecție Stereo 70 și sunt rotunjite la 1 milimetru.

\*\*\* Distanța dintre puncte este formată din segmente cumulate ce sunt mai mici decât valoarea 1 milimetru.



**DATE DESPRE IMOBILUL NR. 200211**

Oficiul de Cadastru și Publicitate Imobiliară HUNEDOARA  
Biroul de Cadastru și Publicitate Imobiliară Brad

**A. Partea I. Descrierea imobilului**

TEREN Extravilan

Adresa: Jud. Hunedoara

Nr. Crt	Nr cadastral Nr. topografic	Suprafața* (mp)	Observații / Referințe
A1		1.513	Sector cadastral:11 Teren neimprejmuit;

**B. Partea II. Proprietari și acte**

Inscrieri privitoare la dreptul de proprietate și alte drepturi reale	Referințe
<b>1 / 26/06/2023</b>	
Act Administrativ nr. 46169/25, din 31/10/1996 emis de CJPSDPAT HUNEDOARA;	
B1	A1
Intabulare, drept de PROPRIETATE, dobandit prin Reconstituire, cota actuala 1/1 1) OPREA MARIA	

**C. Partea III. SARCINI .**

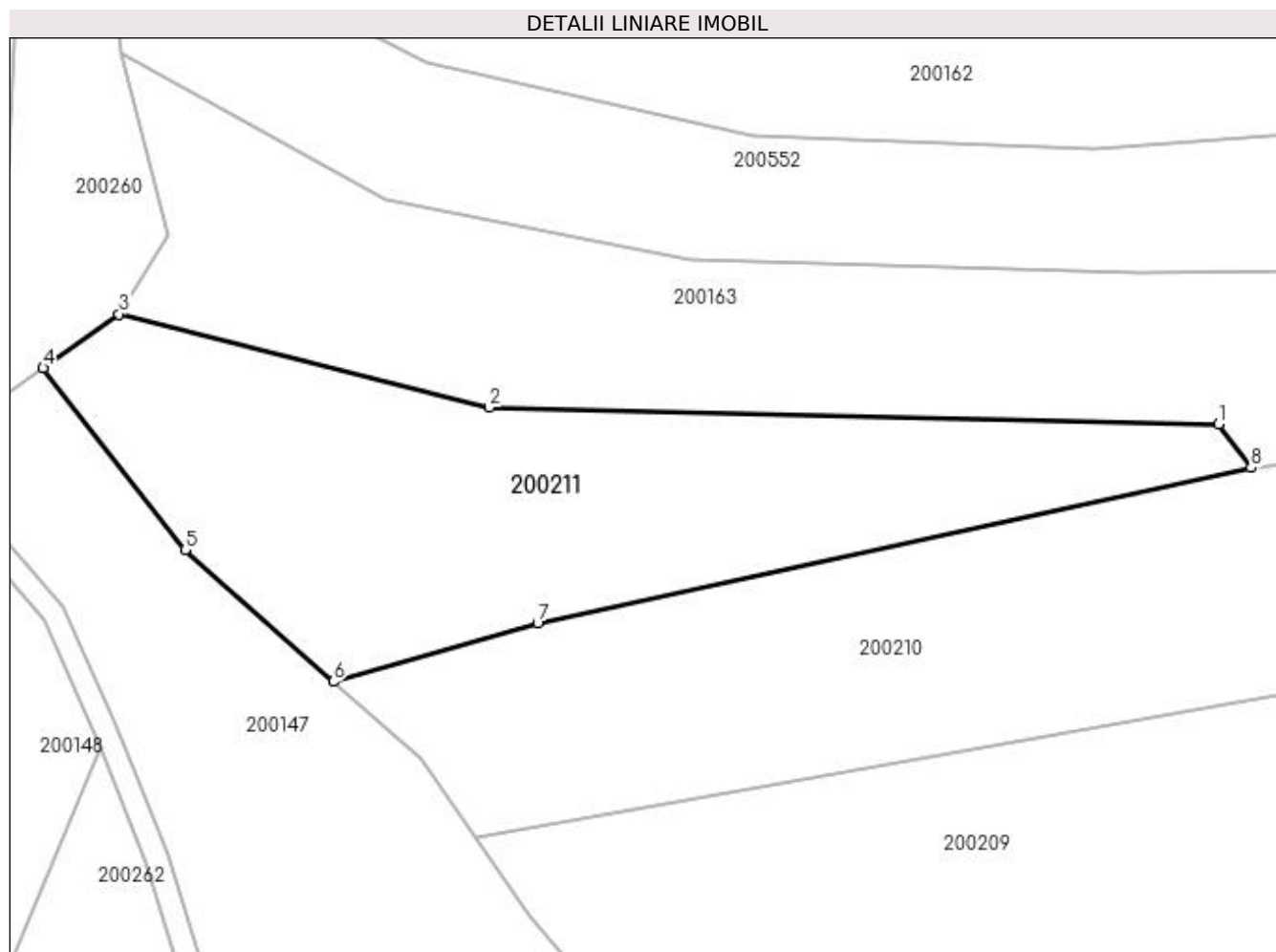
Inscrieri privind dezmembramintele dreptului de proprietate, drepturi reale de garanție și sarcini	Referințe
NU SUNT	

## Anexa Nr. 1 La Partea I

## Teren

Nr cadastral	Suprafața (mp)*	Observații / Referințe
	1.513	

\* Suprafața este determinată în planul de proiecție Stereo 70.



## Date referitoare la teren

Crt	Categorie folosință	Intravilan	Suprafața (mp)	Tarla	Parcelă	Nr. topo	Observații / Referințe
1	faneata	NU	1.513	5	174/3	-	

## Lungime Segmente

1) Valorile lungimilor segmentelor sunt obținute din proiecție în plan.

Punct început	X / Y	Punct sfârșit	X / Y	Lungime segment (** (m)
1	334.372,394 519.607,275	2	334.309,223 519.608,698	63.187
2	334.309,223 519.608,698	3	334.277,157 519.616,777	33.068
3	334.277,157 519.616,777	4	334.270,576 519.612,116	8.064
4	334.270,576 519.612,116	5	334.282,89 519.596,371	19.988
5	334.282,89 519.596,371	6	334.295,718 519.584,968	17.164

Punct început	X / Y	Punct sfârșit	X / Y	Lungime segment (** (m)
6	334.295,718 519.584,968	7	334.313,391 519.590,002	18.376
7	334.313,391 519.590,002	8	334.375,195 519.603,472	63.255
8	334.375,195 519.603,472	1	334.372,394 519.607,275	4.723

\*\* Lungimile segmentelor sunt determinate în planul de proiecție Stereo 70 și sunt rotunjite la 1 milimetru.

\*\*\* Distanța dintre puncte este formată din segmente cumulate ce sunt mai mici decât valoarea 1 milimetru.





**DATE DESPRE IMOBILUL NR. 200212**

Oficiul de Cadastru și Publicitate Imobiliară HUNEDOARA  
Biroul de Cadastru și Publicitate Imobiliară Brad

**A. Partea I. Descrierea imobilului**

TEREN Extravilan

Adresa: Jud. Hunedoara

Nr. Crt	Nr cadastral Nr. topografic	Suprafața* (mp)	Observații / Referințe
A1		1.450	Sector cadastral:11 Teren neimprejmuit;

**B. Partea II. Proprietari și acte**

Inscrieri privitoare la dreptul de proprietate și alte drepturi reale	Referințe
<b>1 / 26/06/2023</b>	
Act Administrativ nr. 47188/12, din 16/06/1997 emis de CJPSDPAT HUNEDOARA;	
B1	A1
Intabulare, drept de PROPRIETATE, dobandit prin Reconstituire, cota actuala 1/1 1) ALMĂȘAN NICOLAE	

**C. Partea III. SARCINI .**

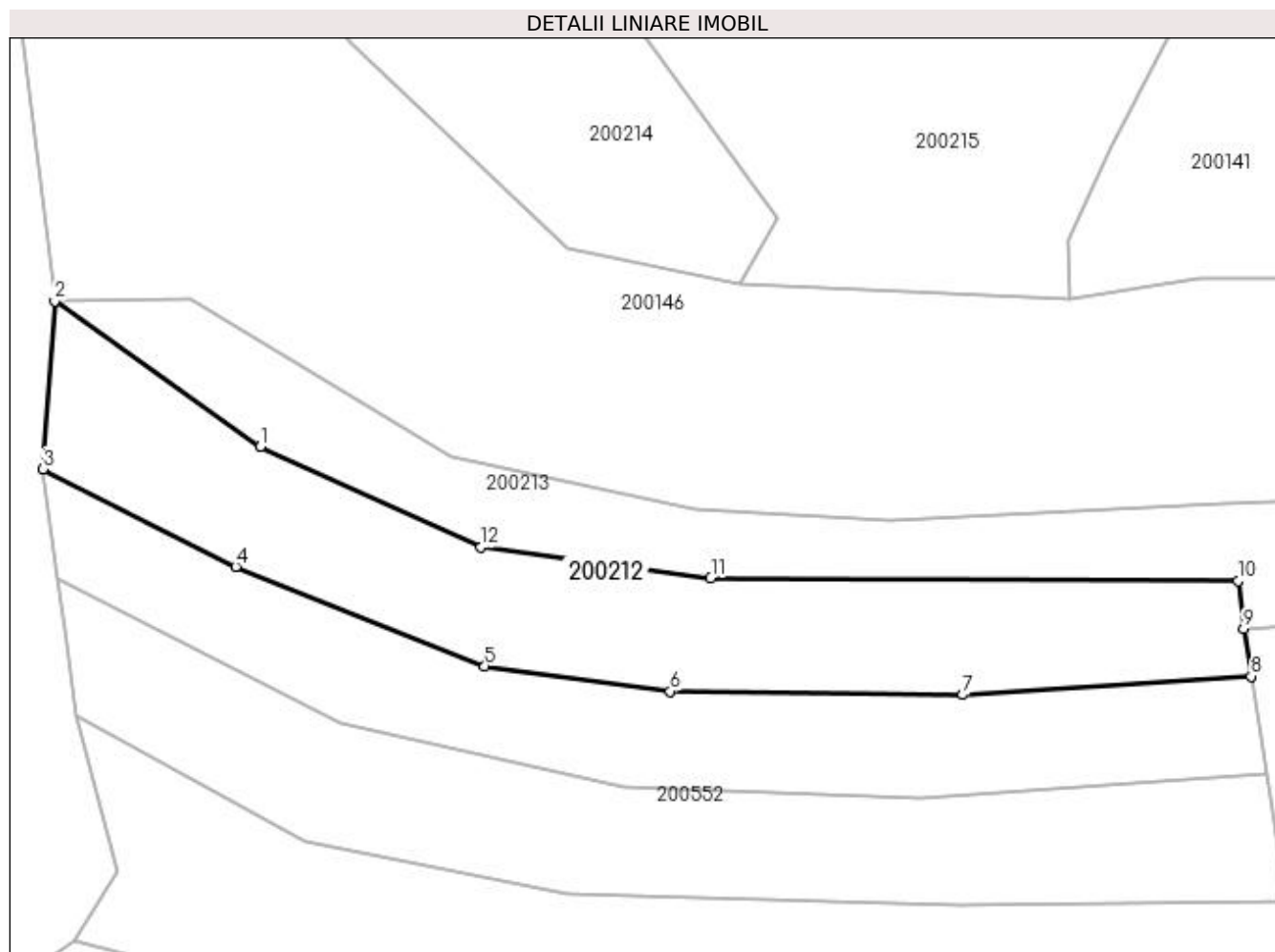
Inscrieri privind dezmembramintele dreptului de proprietate, drepturi reale de garanție și sarcini	Referințe
NU SUNT	

## Anexa Nr. 1 La Partea I

## Teren

Nr cadastral	Suprafața (mp)*	Observații / Referințe
	1.450	

\* Suprafața este determinată în planul de proiecție Stereo 70.



## Date referitoare la teren

Crt	Categorie folosință	Intra vilan	Suprafața (mp)	Tarla	Parcelă	Nr. topo	Observații / Referințe
1	faneata	NU	1.450	5	174/8	-	

## Lungime Segmente

1) Valorile lungimilor segmentelor sunt obținute din proiecție în plan.

Punct început	X / Y	Punct sfârșit	X / Y	Lungime segment (** (m)
1	334.295,834 519.666,154	2	334.275,271 519.680,65	25.158
2	334.275,271 519.680,65	3	334.274,119 519.663,884	16.806
3	334.274,119 519.663,884	4	334.293,36 519.654,151	21.563
4	334.293,36 519.654,151	5	334.318,22 519.644,222	26.769
5	334.318,22 519.644,222	6	334.336,763 519.641,702	18.713

Punct început	X / Y	Punct sfârșit	X / Y	Lungime segment (** (m)
6	334.336,763 519.641,702	7	334.365,994 519.641,363	29.233
7	334.365,994 519.641,363	8	334.394,776 519.643,195	28.84
8	334.394,776 519.643,195	9	334.394,044 519.647,932	4.794
9	334.394,044 519.647,932	10	334.393,488 519.652,708	4.808
10	334.393,488 519.652,708	11	334.340,794 519.652,982	52.695
11	334.340,794 519.652,982	12	334.317,869 519.656,104	23.137
12	334.317,869 519.656,104	1	334.295,834 519.666,154	24.218

\*\* Lungimile segmentelor sunt determinate în planul de proiecție Stereo 70 și sunt rotunjite la 1 milimetru.

\*\*\* Distanța dintre puncte este formată din segmente cumulate ce sunt mai mici decât valoarea 1 milimetru.



**DATE DESPRE IMOBILUL NR. 200213**

Oficiul de Cadastru și Publicitate Imobiliară HUNEDOARA  
Biroul de Cadastru și Publicitate Imobiliară Brad

**A. Partea I. Descrierea imobilului**

TEREN Extravilan

Adresa: Jud. Hunedoara

Nr. Crt	Nr cadastral Nr. topografic	Suprafața* (mp)	Observații / Referințe
A1		1.160	Sector cadastral:11 Teren neimprejmuit;

**B. Partea II. Proprietari și acte**

Inscrieri privitoare la dreptul de proprietate și alte drepturi reale	Referințe
<b>1 / 26/06/2023</b>	
Act Administrativ nr. 46169/34, din 20/11/1996 emis de CJPSDPAT HUNEDOARA;	
B1	A1
Intabulare, drept de PROPRIETATE, dobandit prin Reconstituire, cota actuala 1/1 1) ALMĂȘAN NICOLAE	

**C. Partea III. SARCINI .**

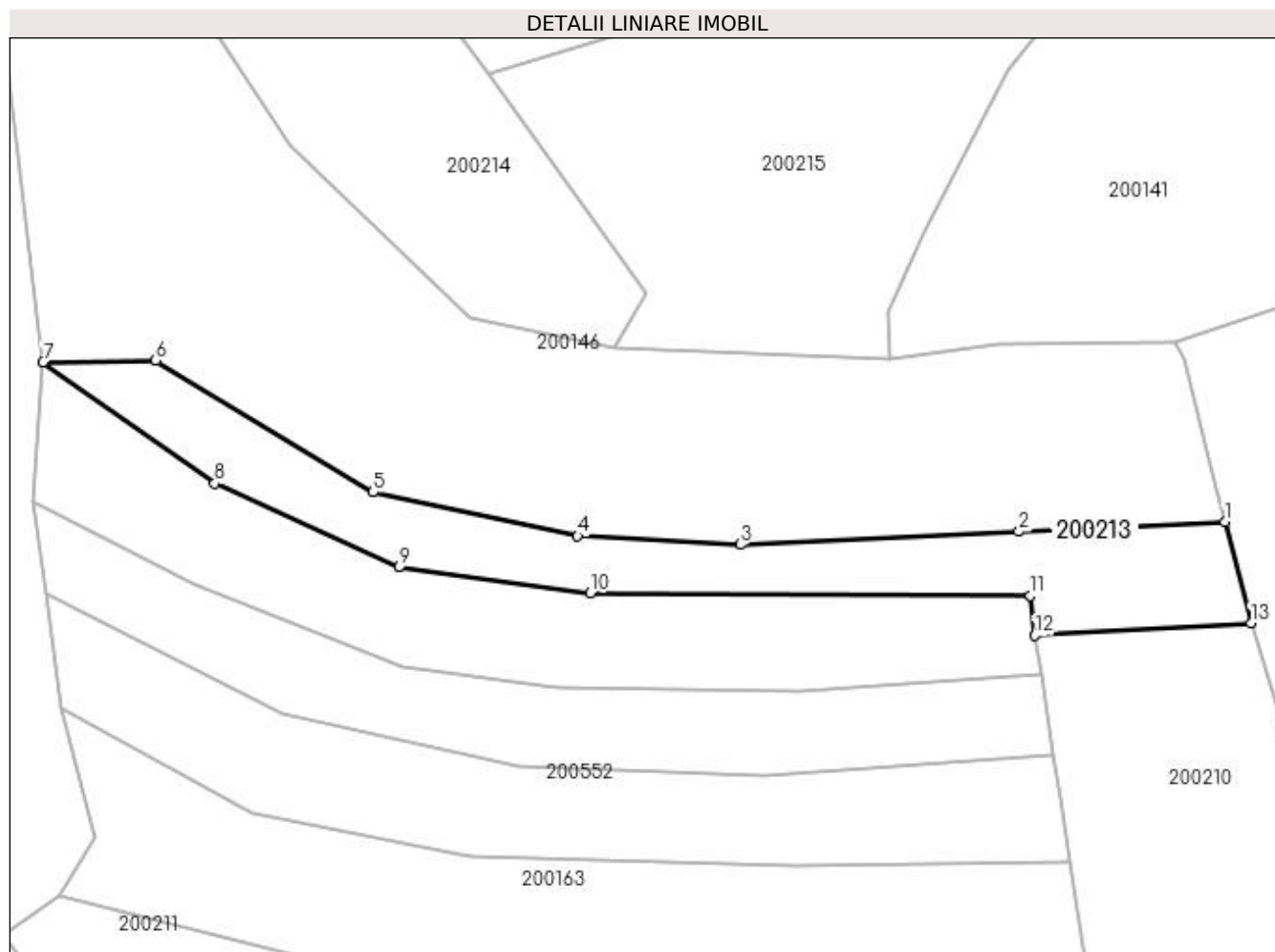
Inscrieri privind dezmembramintele dreptului de proprietate, drepturi reale de garanție și sarcini	Referințe
NU SUNT	

## Anexa Nr. 1 La Partea I

## Teren

Nr cadastral	Suprafața (mp)*	Observații / Referințe
	1.160	

\* Suprafața este determinată în planul de proiecție Stereo 70.



## Date referitoare la teren

Crt	Categorie folosință	Intra vilan	Suprafața (mp)	Tarla	Parcelă	Nr. topo	Observații / Referințe
1	faneata	NU	1.160	5	174/9	-	

## Lungime Segmente

1) Valorile lungimilor segmentelor sunt obținute din proiecție în plan.

Punct început	X / Y	Punct sfârșit	X / Y	Lungime segment (** (m)
1	334.416,803 519.661,534	2	334.392,124 519.660,362	24.707
2	334.392,124 519.660,362	3	334.358,759 519.658,816	33.401
3	334.358,759 519.658,816	4	334.339,284 519.659,827	19.502
4	334.339,284 519.659,827	5	334.314,793 519.665,073	25.047
5	334.314,793 519.665,073	6	334.288,767 519.680,847	30.432

Punct început	X / Y	Punct sfârșit	X / Y	Lungime segment (** (m)
6	334.288,767 519.680,847	7	334.275,271 519.680,65	13.497
7	334.275,271 519.680,65	8	334.295,834 519.666,154	25.158
8	334.295,834 519.666,154	9	334.317,869 519.656,104	24.218
9	334.317,869 519.656,104	10	334.340,794 519.652,982	23.137
10	334.340,794 519.652,982	11	334.393,488 519.652,708	52.695
11	334.393,488 519.652,708	12	334.394,044 519.647,932	4.808
12	334.394,044 519.647,932	13	334.419,922 519.649,41	25.92
13	334.419,922 519.649,41	1	334.416,803 519.661,534	12.518

\*\* Lungimile segmentelor sunt determinate în planul de proiecție Stereo 70 și sunt rotunjite la 1 milimetru.

\*\*\* Distanța dintre puncte este formată din segmente cumulate ce sunt mai mici decât valoarea 1 milimetru.





**DATE DESPRE IMOBILUL NR. 200214**

Oficiul de Cadastru și Publicitate Imobiliară HUNEDOARA  
Biroul de Cadastru și Publicitate Imobiliară Brad

**A. Partea I. Descrierea imobilului**

TEREN Extravilan

Adresa: Jud. Hunedoara

Nr. Crt	Nr cadastral Nr. topografic	Suprafața* (mp)	Observații / Referințe
A1		1.560	Sector cadastral:11 Teren neimprejmuit;

**B. Partea II. Proprietari și acte**

Inscrieri privitoare la dreptul de proprietate și alte drepturi reale	Referințe
<b>1 / 23/06/2023</b>	
Act Administrativ nr. 46169/72, din 24/03/1997 emis de CJPSDPAT HUNEDOARA;	
B1	A1
Intabulare, drept de PROPRIETATE, dobandit prin Reconstituire, cota actuala 1/1 1) ALMĂȘAN NICOLAE	

**C. Partea III. SARCINI .**

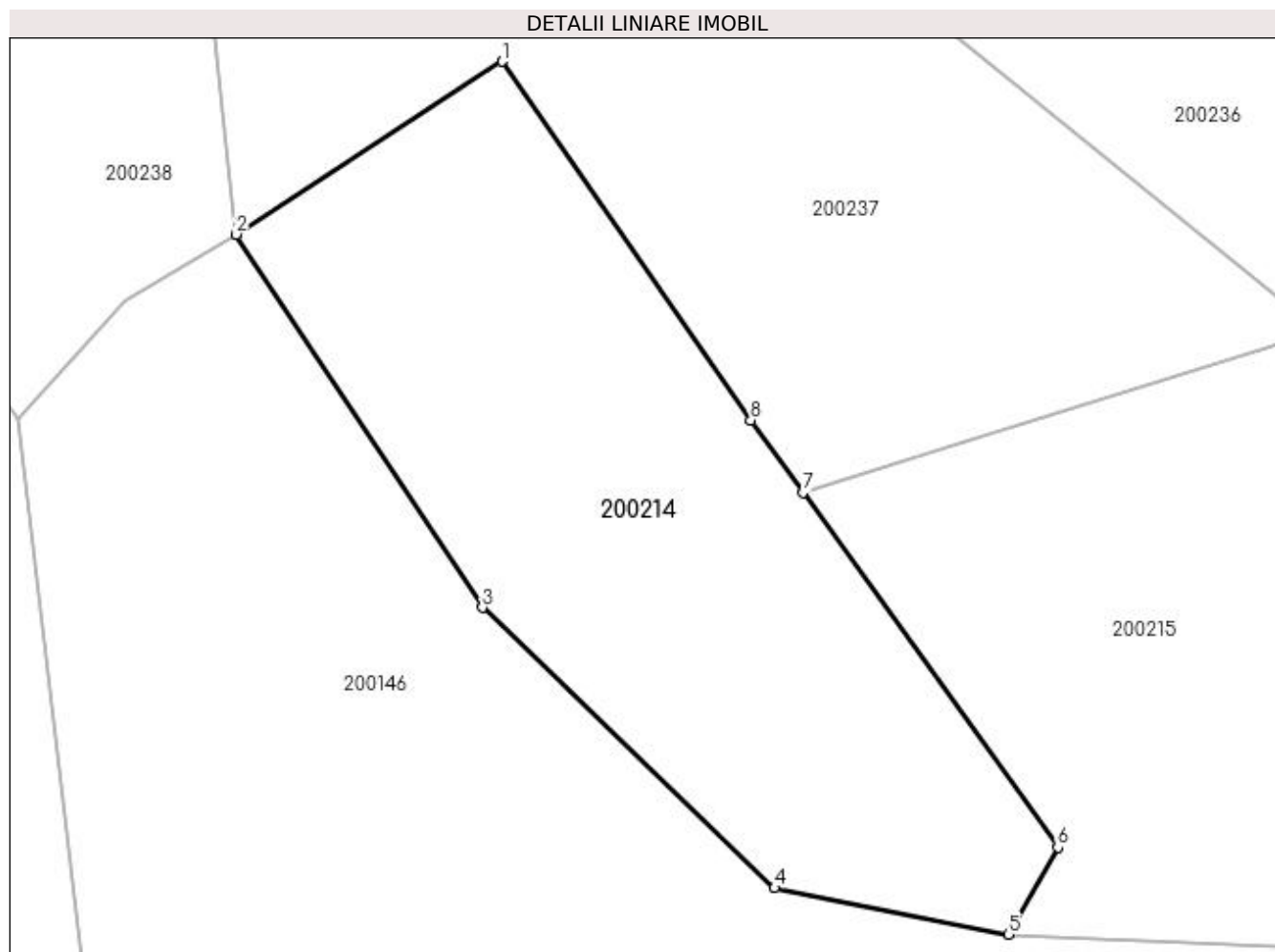
Inscrieri privind dezmembramintele dreptului de proprietate, drepturi reale de garanție și sarcini	Referințe
NU SUNT	

## Anexa Nr. 1 La Partea I

## Teren

Nr cadastral	Suprafața (mp)*	Observații / Referințe
	1.560	

\* Suprafața este determinată în planul de proiecție Stereo 70.



## Date referitoare la teren

Crt	Categorie folosință	Intravilan	Suprafața (mp)	Tarla	Parcelă	Nr. topo	Observații / Referințe
1	pasune	NU	1.560	5	174/12	-	

## Lungime Segmente

1) Valorile lungimilor segmentelor sunt obținute din proiecție în plan.

Punct început	X / Y	Punct sfârșit	X / Y	Lungime segment (** (m)
1	334.306,299 519.746,958	2	334.286,644 519.734,185	23.441
2	334.286,644 519.734,185	3	334.304,829 519.706,597	33.042
3	334.304,829 519.706,597	4	334.326,437 519.685,869	29.942
4	334.326,437 519.685,869	5	334.343,72 519.682,45	17.618
5	334.343,72 519.682,45	6	334.347,374 519.688,871	7.388

Punct început	X / Y	Punct sfârșit	X / Y	Lungime segment (** (m)
6	334.347,374 519.688,871	7	334.328,525 519.715,106	32.304
7	334.328,525 519.715,106	8	334.324,68 519.720,458	6.589
8	334.324,68 519.720,458	1	334.306,299 519.746,958	32.252

\*\* Lungimile segmentelor sunt determinate în planul de proiecție Stereo 70 și sunt rotunjite la 1 milimetru.

\*\*\* Distanța dintre puncte este formată din segmente cumulate ce sunt mai mici decât valoarea 1 milimetru.



**DATE DESPRE IMOBILUL NR. 200215**

Oficiul de Cadastru și Publicitate Imobiliară HUNEDOARA  
Biroul de Cadastru și Publicitate Imobiliară Brad

**A. Partea I. Descrierea imobilului**

TEREN Extravilan

Adresa: Jud. Hunedoara

Nr. Crt	Nr cadastral Nr. topografic	Suprafața* (mp)	Observații / Referințe
A1		2.210	Sector cadastral:11 Teren neimprejmuit;

**B. Partea II. Proprietari și acte**

Inscrieri privitoare la dreptul de proprietate și alte drepturi reale		Referințe
<b>1 / 26/06/2023</b>		
Act Administrativ nr. 47188/15, din 14/07/1997 emis de CJPSDPAT HUNEDOARA;		
B1	Intabulare, drept de PROPRIETATE, dobândit prin Reconstituire, cota actuala 1/1 1) ADĂMUȚ VIORICA 2) RUDA MARIA 3) OPREAN ELENA	A1

**C. Partea III. SARCINI .**

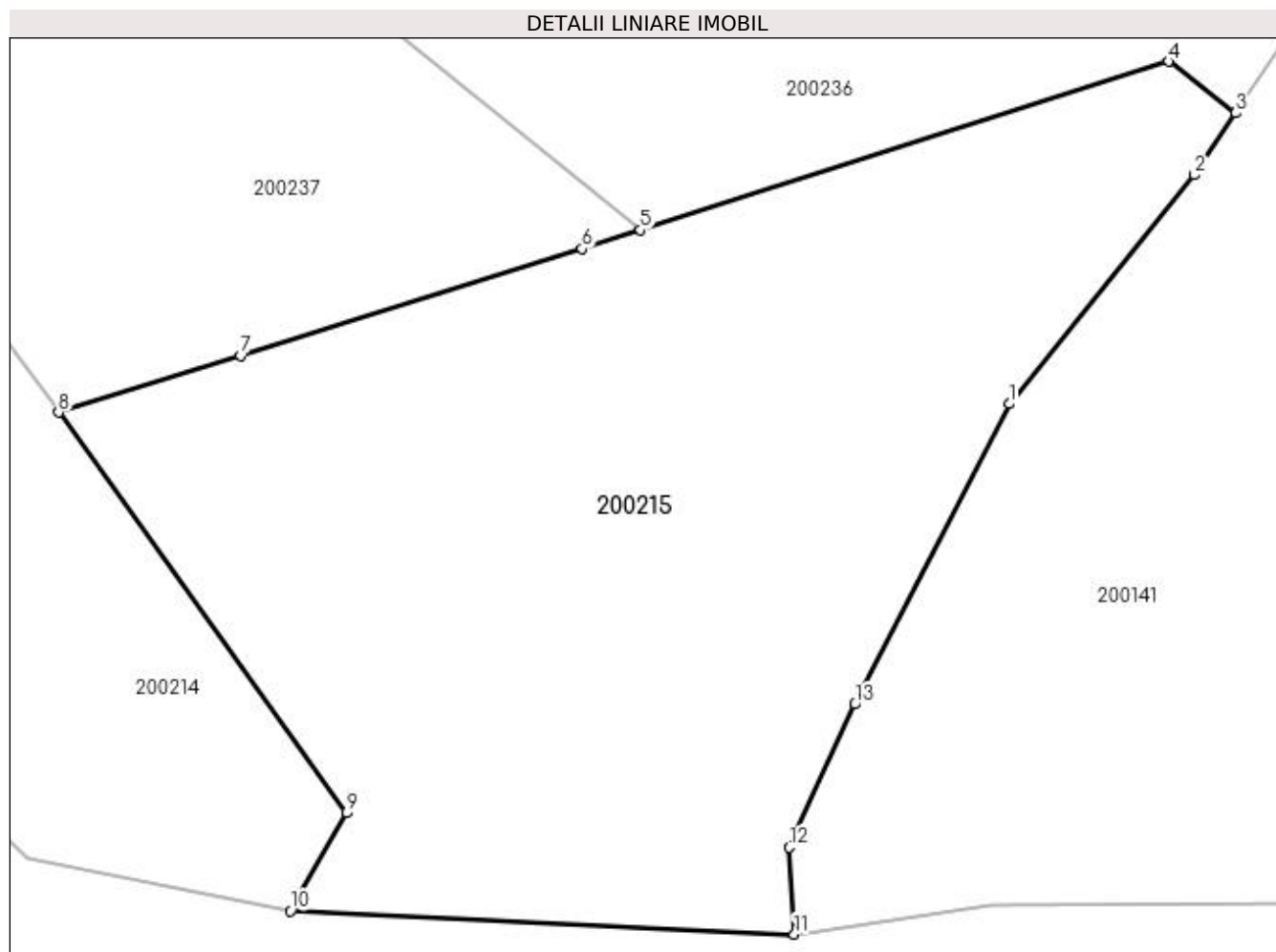
Inscrieri privind dezmembramintele dreptului de proprietate, drepturi reale de garanție și sarcini	Referințe
NU SUNT	

## Anexa Nr. 1 La Partea I

## Teren

Nr cadastral	Suprafața (mp)*	Observații / Referințe
	2.210	

\* Suprafața este determinată în planul de proiecție Stereo 70.



## Date referitoare la teren

Crt	Categorie folosință	Intravilan	Suprafața (mp)	Tarla	Parcelă	Nr. topo	Observații / Referințe
1	pasune	NU	2.210	5	178/25	-	

## Lungime Segmente

1) Valorile lungimilor segmentelor sunt obținute din proiecție în plan.

Punct început	X / Y	Punct sfârșit	X / Y	Lungime segment (** (m)
1	334.390,83 519.715,662	2	334.402,966 519.730,663	19.295
2	334.402,966 519.730,663	3	334.405,663 519.734,72	4.872
3	334.405,663 519.734,72	4	334.401,26 519.738,098	5.549
4	334.401,26 519.738,098	5	334.366,656 519.727,05	36.325
5	334.366,656 519.727,05	6	334.362,819 519.725,825	4.028

Punct început	X / Y	Punct sfârșit	X / Y	Lungime segment (** (m)
6	334.362,819 519.725,825	7	334.340,446 519.718,832	23.44
7	334.340,446 519.718,832	8	334.328,525 519.715,106	12.489
8	334.328,525 519.715,106	9	334.347,374 519.688,871	32.304
9	334.347,374 519.688,871	10	334.343,72 519.682,45	7.388
10	334.343,72 519.682,45	11	334.376,736 519.680,918	33.052
11	334.376,736 519.680,918	12	334.376,409 519.686,606	5.698
12	334.376,409 519.686,606	13	334.380,717 519.695,988	10.323
13	334.380,717 519.695,988	1	334.390,83 519.715,662	22.122

\*\* Lungimile segmentelor sunt determinate în planul de proiecție Stereo 70 și sunt rotunjite la 1 milimetru.

\*\*\* Distanța dintre puncte este formată din segmente cumulate ce sunt mai mici decât valoarea 1 milimetru.





**DATE DESPRE IMOBILUL NR. 200216**

Oficiul de Cadastru și Publicitate Imobiliară HUNEDOARA  
Biroul de Cadastru și Publicitate Imobiliară Brad

**A. Partea I. Descrierea imobilului**

TEREN Extravilan

Adresa: Jud. Hunedoara

Nr. Crt	Nr cadastral Nr. topografic	Suprafața* (mp)	Observații / Referințe
A1		2.023	Sector cadastral:11 Teren neimprejmuit; Nu s-a putut identifica cu CF vechi.

**B. Partea II. Proprietari și acte**

Inscrieri privitoare la dreptul de proprietate și alte drepturi reale		Referințe
<b>1 / 23/06/2023</b>		
Act Administrativ nr. 46169/25, din 31/10/1996 emis de CJPSDPAT HUNEDOARA;		
B1	Intabulare, drept de PROPRIETATE, dobandit prin Reconstituire, cota actuala 1/1 1) OPREA MARIA	A1

**C. Partea III. SARCINI .**

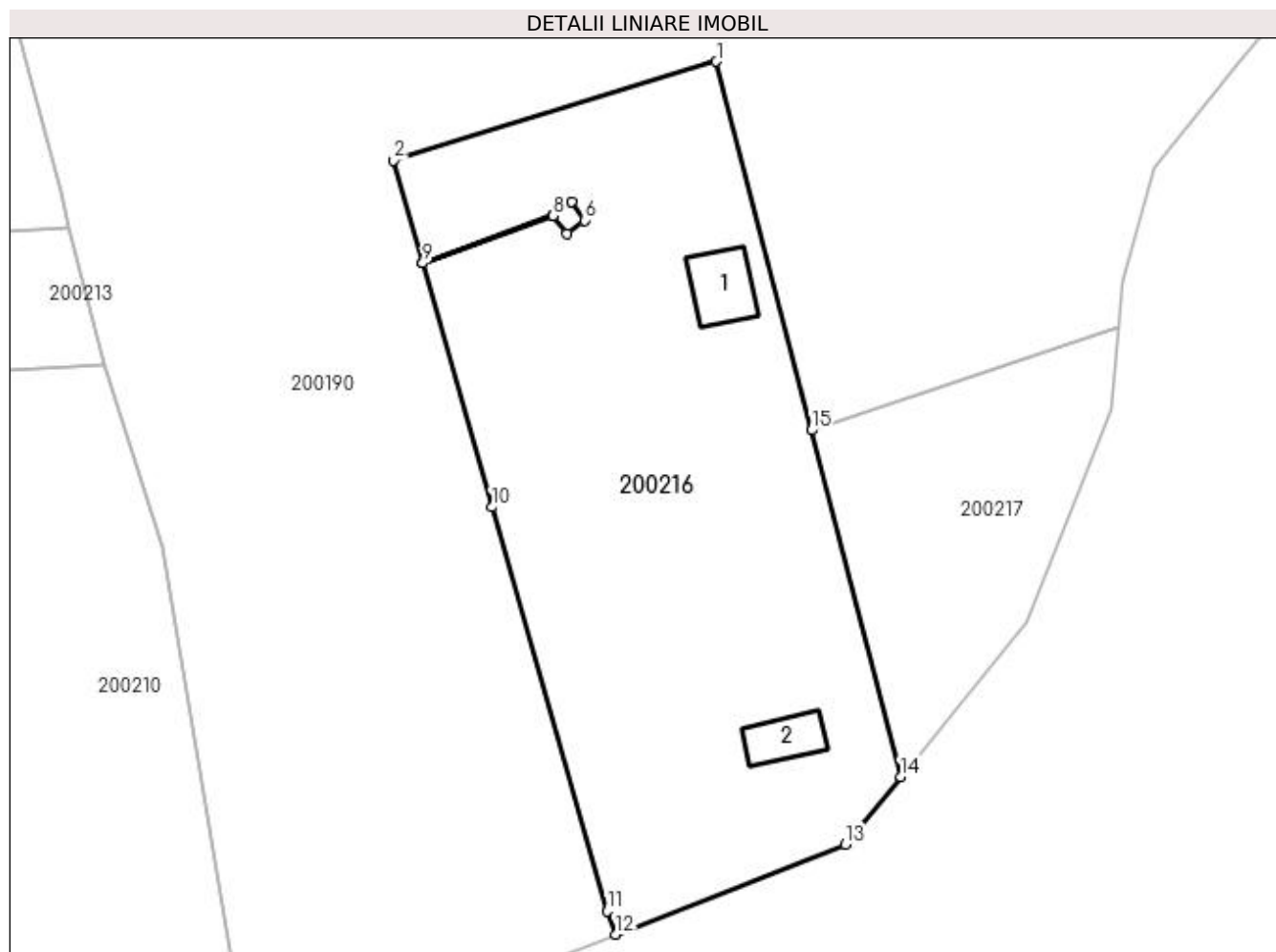
Inscrieri privind dezmembramintele dreptului de proprietate, drepturi reale de garanție și sarcini	Referințe
NU SUNT	

## Anexa Nr. 1 La Partea I

## Teren

Nr cadastral	Suprafața (mp)*	Observații / Referințe
	2.023	Nu s-a putut identifica cu CF vechi.

\* Suprafața este determinată în planul de proiecție Stereo 70.



## Date referitoare la teren

Crt	Categorie folosință	Intra vilan	Suprafața (mp)	Tarla	Parcelă	Nr. topo	Observații / Referințe
1	altele	NU	2.023	5	167/1	-	

## Date referitoare la construcții

Crt	Număr	Destinație construcție	Supraf. (mp)	Situație juridică	Observații / Referințe
A1.1		construcții anexa	33	Fara acte	Nr. niveluri:1; S. construita la sol:33 mp; casa de locuit
A1.2		construcții anexa	25	Fara acte	Nr. niveluri:1; S. construita la sol:25 mp; anexa

## Lungime Segmente

1) Valorile lungimilor segmentelor sunt obținute din proiecție în plan.

Punct început	X / Y	Punct sfârșit	X / Y	Lungime segment (** (m)
1	334.474,126 519.676,269	2	334.445,522 519.667,521	29.912
2	334.445,522 519.667,521	3	334.448,098 519.658,461	9.419
3	334.448,098 519.658,461	4	334.459,649 519.662,667	12.293

Punct început	X / Y	Punct sfârșit	X / Y	Lungime segment (** (m)
4	334.459,649 519.662,667	5	334.461,272 519.663,872	2.021
5	334.461,272 519.663,872	6	334.462,432 519.662,196	2.038
6	334.462,432 519.662,196	7	334.460,902 519.661,041	1.917
7	334.460,902 519.661,041	8	334.459,68 519.662,627	2.002
8	334.459,68 519.662,627	9	334.448,112 519.658,413	12.312
9	334.448,112 519.658,413	10	334.454,253 519.636,806	22.463
10	334.454,253 519.636,806	11	334.464,465 519.601,009	37.225
11	334.464,465 519.601,009	12	334.465,21 519.598,967	2.174
12	334.465,21 519.598,967	13	334.485,557 519.606,927	21.849
13	334.485,557 519.606,927	14	334.490,455 519.612,914	7.735
14	334.490,455 519.612,914	15	334.482,544 519.643,608	31.697
15	334.482,544 519.643,608	1	334.474,126 519.676,269	33.728

\*\* Lungimile segmentelor sunt determinate în planul de proiecție Stereo 70 și sunt rotunjite la 1 milimetru.

\*\*\* Distanța dintre puncte este formată din segmente cumulate ce sunt mai mici decât valoarea 1 milimetru.



**DATE DESPRE IMOBILUL NR. 200217**

Oficiul de Cadastru și Publicitate Imobiliară HUNEDOARA  
Biroul de Cadastru și Publicitate Imobiliară Brad

**A. Partea I. Descrierea imobilului**

TEREN Extravilan

Adresa: Jud. Hunedoara

Nr. Crt	Nr cadastral Nr. topografic	Suprafața* (mp)	Observații / Referințe
A1		566	Sector cadastral:11 Teren neimprejmuit;

**B. Partea II. Proprietari și acte**

Inscrieri privitoare la dreptul de proprietate și alte drepturi reale	Referințe
<b>1 / 23/06/2023</b>	
Act Administrativ nr. 46169/25, din 31/10/1996 emis de CJPSDPAT HUNEDOARA;	
B1	A1
Intabulare, drept de PROPRIETATE, dobandit prin Reconstituire, cota actuala 1/1 1) OPREA MARIA	

**C. Partea III. SARCINI .**

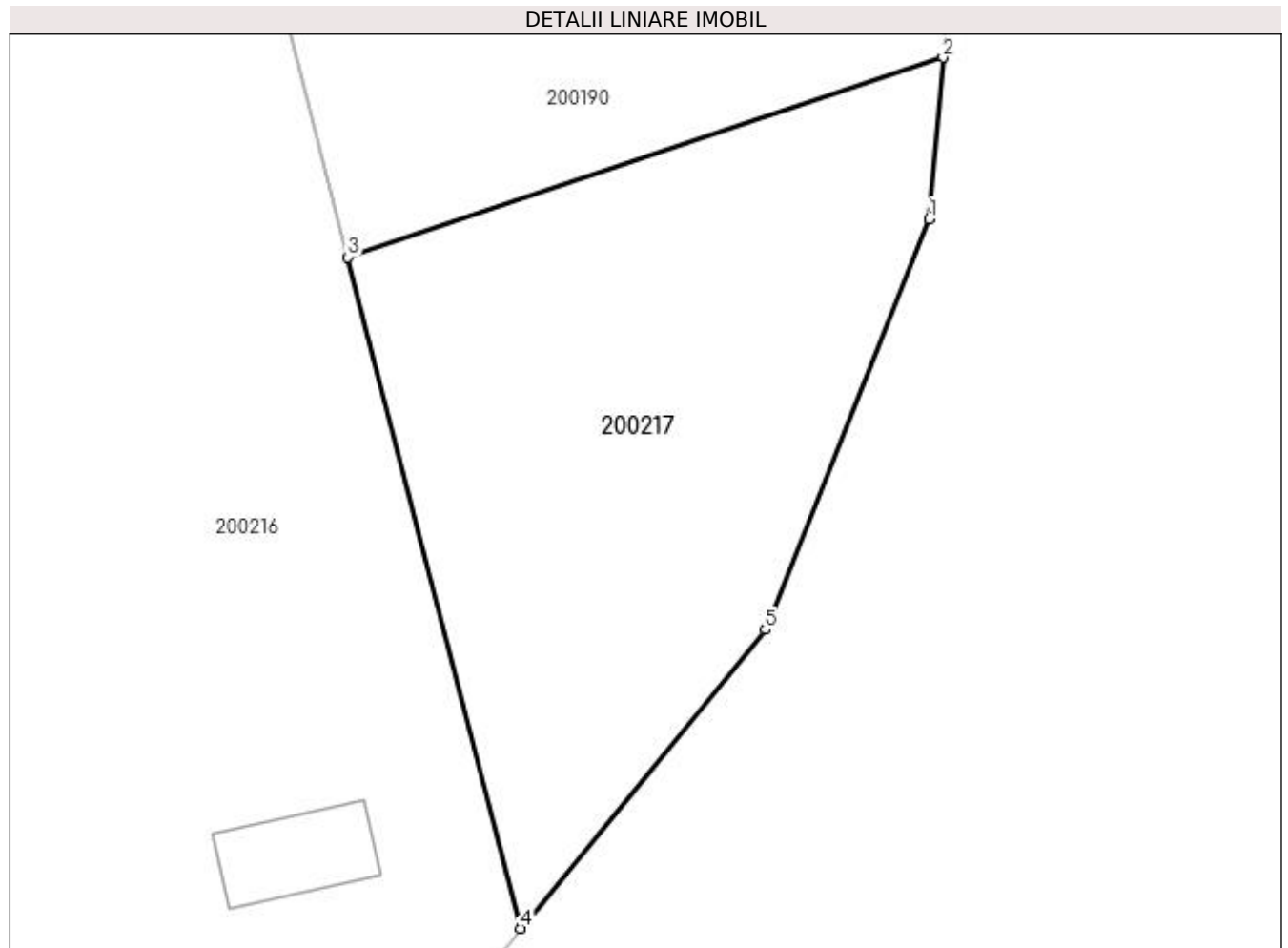
Inscrieri privind dezmembramintele dreptului de proprietate, drepturi reale de garanție și sarcini	Referințe
NU SUNT	

## Anexa Nr. 1 La Partea I

## Teren

Nr cadastral	Suprafața (mp)*	Observații / Referințe
	566	

\* Suprafața este determinată în planul de proiecție Stereo 70.



## Date referitoare la teren

Crt	Categorie folosință	Intravilan	Suprafața (mp)	Tarla	Parcelă	Nr. topo	Observații / Referințe
1	arabil	NU	566	5	168/2	-	

## Lungime Segmente

1) Valorile lungimilor segmentelor sunt obținute din proiecție în plan.

Punct început	X / Y	Punct sfârșit	X / Y	Lungime segment (** (m)
1	334.509,136 519.645,35	2	334.509,762 519.652,733	7.41
2	334.509,762 519.652,733	3	334.482,544 519.643,608	28.707
3	334.482,544 519.643,608	4	334.490,455 519.612,914	31.697
4	334.490,455 519.612,914	5	334.501,635 519.626,583	17.659
5	334.501,635 519.626,583	1	334.509,136 519.645,35	20.21

**\*\* Lungimile segmentelor sunt determinate în planul de proiecție Stereo 70 și sunt rotunjite la 1 milimetru.**

**\*\*\* Distanța dintre puncte este formată din segmente cumulate ce sunt mai mici decât valoarea 1 milimetru.**





**DATE DESPRE IMOBILUL NR. 200218**

Oficiul de Cadastru și Publicitate Imobiliară HUNEDOARA  
Biroul de Cadastru și Publicitate Imobiliară Brad

**A. Partea I. Descrierea imobilului**

TEREN Extravilan

Adresa: Jud. Hunedoara

Nr. Crt	Nr cadastral Nr. topografic	Suprafața* (mp)	Observații / Referințe
A1		2.310	Sector cadastral:11 Teren neimprejmuit;

**B. Partea II. Proprietari și acte**

Inscrieri privitoare la dreptul de proprietate și alte drepturi reale	Referințe
<b>1 / 23/06/2023</b>	
Act Administrativ nr. 14024/31, din 13/11/1997 emis de CJPSDPAT HUNEDOARA;	
B1	A1
Intabulare, drept de PROPRIETATE, dobandit prin Reconstituire, cota actuala 1/1 1) COROIU MARTA	

**C. Partea III. SARCINI .**

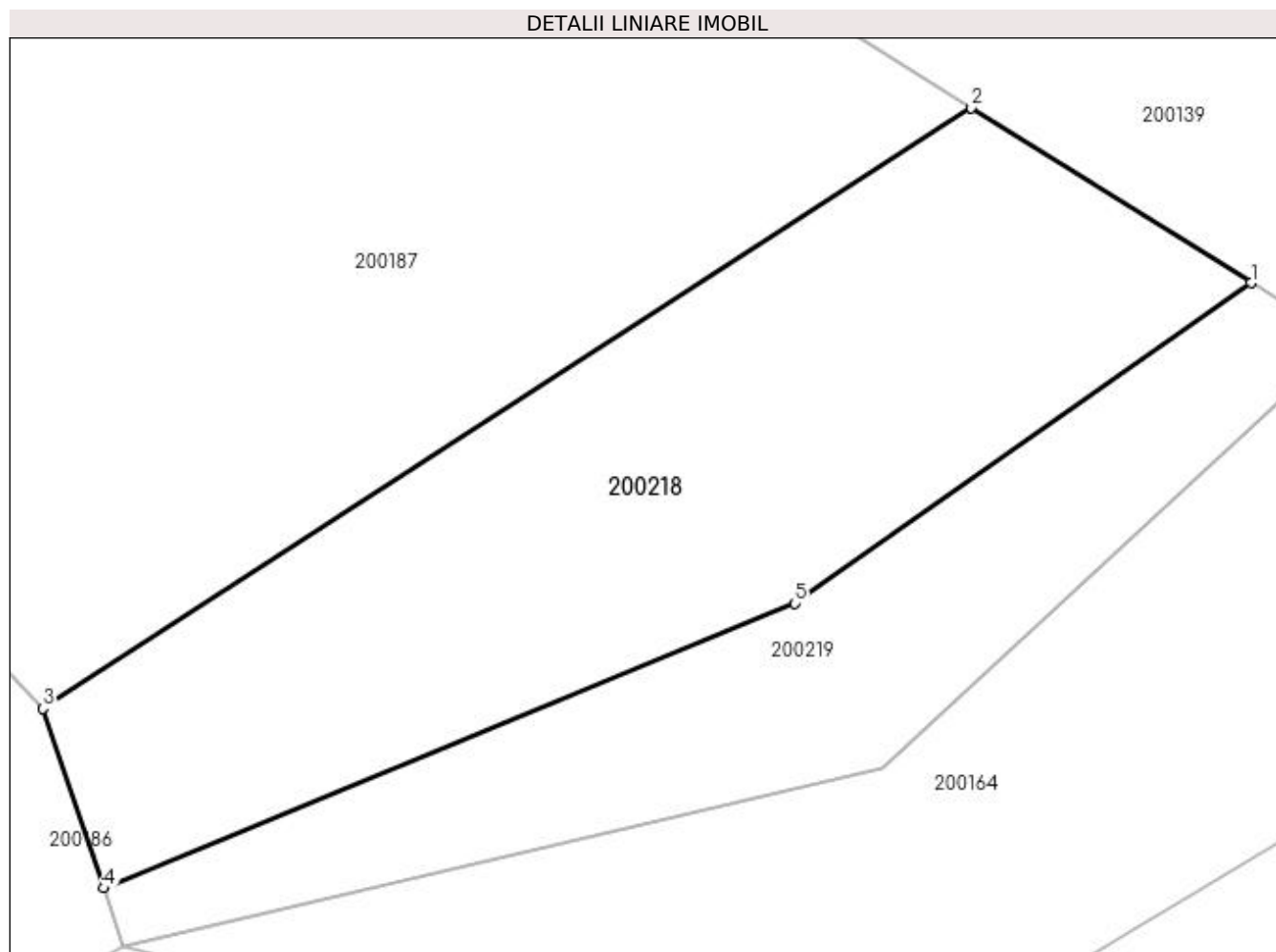
Inscrieri privind dezmembramintele dreptului de proprietate, drepturi reale de garanție și sarcini	Referințe
NU SUNT	

## Anexa Nr. 1 La Partea I

## Teren

Nr cadastral	Suprafața (mp)*	Observații / Referințe
	2.310	

\* Suprafața este determinată în planul de proiecție Stereo 70.



## Date referitoare la teren

Crt	Categorie folosință	Intravilan	Suprafața (mp)	Tarla	Parcelă	Nr. topo	Observații / Referințe
1	faneata	NU	2.310	5	93/2/2	-	

## Lungime Segmente

1) Valorile lungimilor segmentelor sunt obținute din proiecție în plan.

Punct început	X / Y	Punct sfârșit	X / Y	Lungime segment (** (m)
1	334.634,778 519.749,784	2	334.611,44 519.764,39	27.531
2	334.611,44 519.764,39	3	334.534,04 519.714,316	92.186
3	334.534,04 519.714,316	4	334.539,081 519.699,336	15.805
4	334.539,081 519.699,336	5	334.596,708 519.723,089	62.33
5	334.596,708 519.723,089	1	334.634,778 519.749,784	46.496

**\*\* Lungimile segmentelor sunt determinate în planul de proiecție Stereo 70 și sunt rotunjite la 1 milimetru.**

**\*\*\* Distanța dintre puncte este formată din segmente cumulate ce sunt mai mici decât valoarea 1 milimetru.**



**DATE DESPRE IMOBILUL NR. 200219**

Oficiul de Cadastru și Publicitate Imobiliară HUNEDOARA  
Biroul de Cadastru și Publicitate Imobiliară Brad

**A. Partea I. Descrierea imobilului**

TEREN Extravilan

Adresa: Jud. Hunedoara

Nr. Crt	Nr cadastral Nr. topografic	Suprafața* (mp)	Observații / Referințe
A1		1.240	Sector cadastral:11 Teren neimprejmuit;

**B. Partea II. Proprietari și acte**

Inscrieri privitoare la dreptul de proprietate și alte drepturi reale	Referințe
<b>1 / 23/06/2023</b>	
Act Administrativ nr. 46169/73, din 23/03/1997 emis de CJPSDPAT HUNEDOARA;	
B1	A1
Intabulare, drept de PROPRIETATE, dobandit prin Reconstituire, cota actuala 1/1 1) <b>ALMĂȘAN AVRAM</b>	

**C. Partea III. SARCINI .**

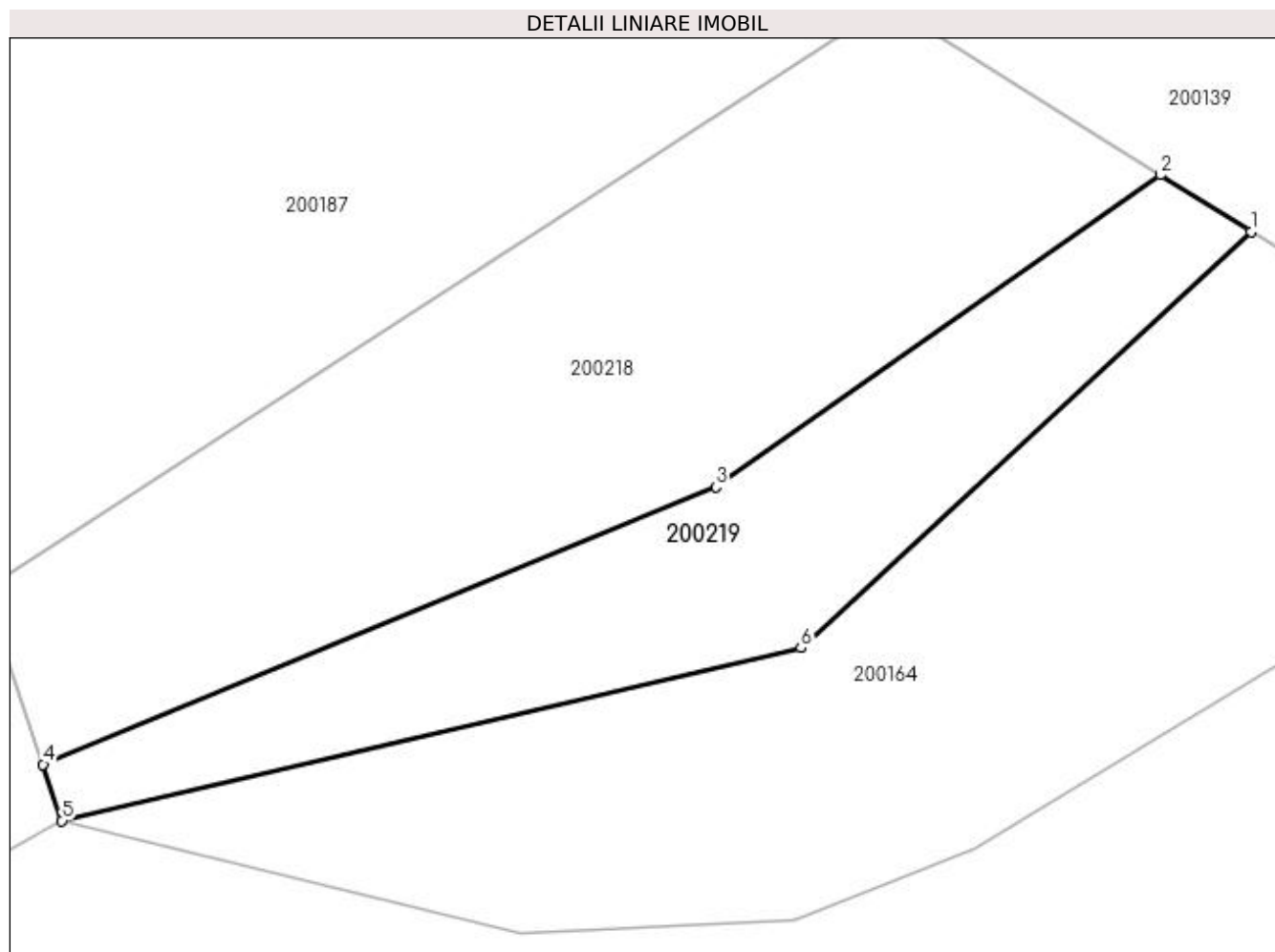
Inscrieri privind dezmembramintele dreptului de proprietate, drepturi reale de garanție și sarcini	Referințe
NU SUNT	

## Anexa Nr. 1 La Partea I

## Teren

Nr cadastral	Suprafața (mp)*	Observații / Referințe
	1.240	

\* Suprafața este determinată în planul de proiecție Stereo 70.



## Date referitoare la teren

Crt	Categorie folosință	Intra vilan	Suprafața (mp)	Tarla	Parcelă	Nr. topo	Observații / Referințe
1	faneata	NU	1.240	5	93/2/1	-	

## Lungime Segmente

1) Valorile lungimilor segmentelor sunt obținute din proiecție în plan.

Punct început	X / Y	Punct sfârșit	X / Y	Lungime segment (** (m)
1	334.642,537 519.744,928	2	334.634,778 519.749,784	9.154
2	334.634,778 519.749,784	3	334.596,708 519.723,089	46.496
3	334.596,708 519.723,089	4	334.539,081 519.699,336	62.33
4	334.539,081 519.699,336	5	334.540,704 519.694,514	5.088
5	334.540,704 519.694,514	6	334.604,0 519.709,301	65.001

Punct început	X / Y	Punct sfârșit	X / Y	Lungime segment (** (m)
6	334.604,0 519.709,301	1	334.642,537 519.744,928	52.482

\*\* Lungimile segmentelor sunt determinate în planul de proiecție Stereo 70 și sunt rotunjite la 1 milimetru.

\*\*\* Distanța dintre puncte este formată din segmente cumulate ce sunt mai mici decât valoarea 1 milimetru.





**DATE DESPRE IMOBILUL NR. 200220**

Oficiul de Cadastru și Publicitate Imobiliară HUNEDOARA  
Biroul de Cadastru și Publicitate Imobiliară Brad

**A. Partea I. Descrierea imobilului**

TEREN Extravilan

Adresa: Jud. Hunedoara

Nr. Crt	Nr cadastral Nr. topografic	Suprafața* (mp)	Observații / Referințe
A1		3.700	Sector cadastral:11 Teren neimprejmuit;

**B. Partea II. Proprietari și acte**

Inscrieri privitoare la dreptul de proprietate și alte drepturi reale		Referințe
<b>1 / 22/06/2023</b>		
Act Administrativ nr. 47188/27, din 22/07/1997 emis de CJPSDPAT HUNEDOARA;		
B1	Intabulare, drept de PROPRIETATE, dobandit prin Reconstituire, cota actuala 1/1 1) ALMĂȘAN MARCHIAN	A1

**C. Partea III. SARCINI .**

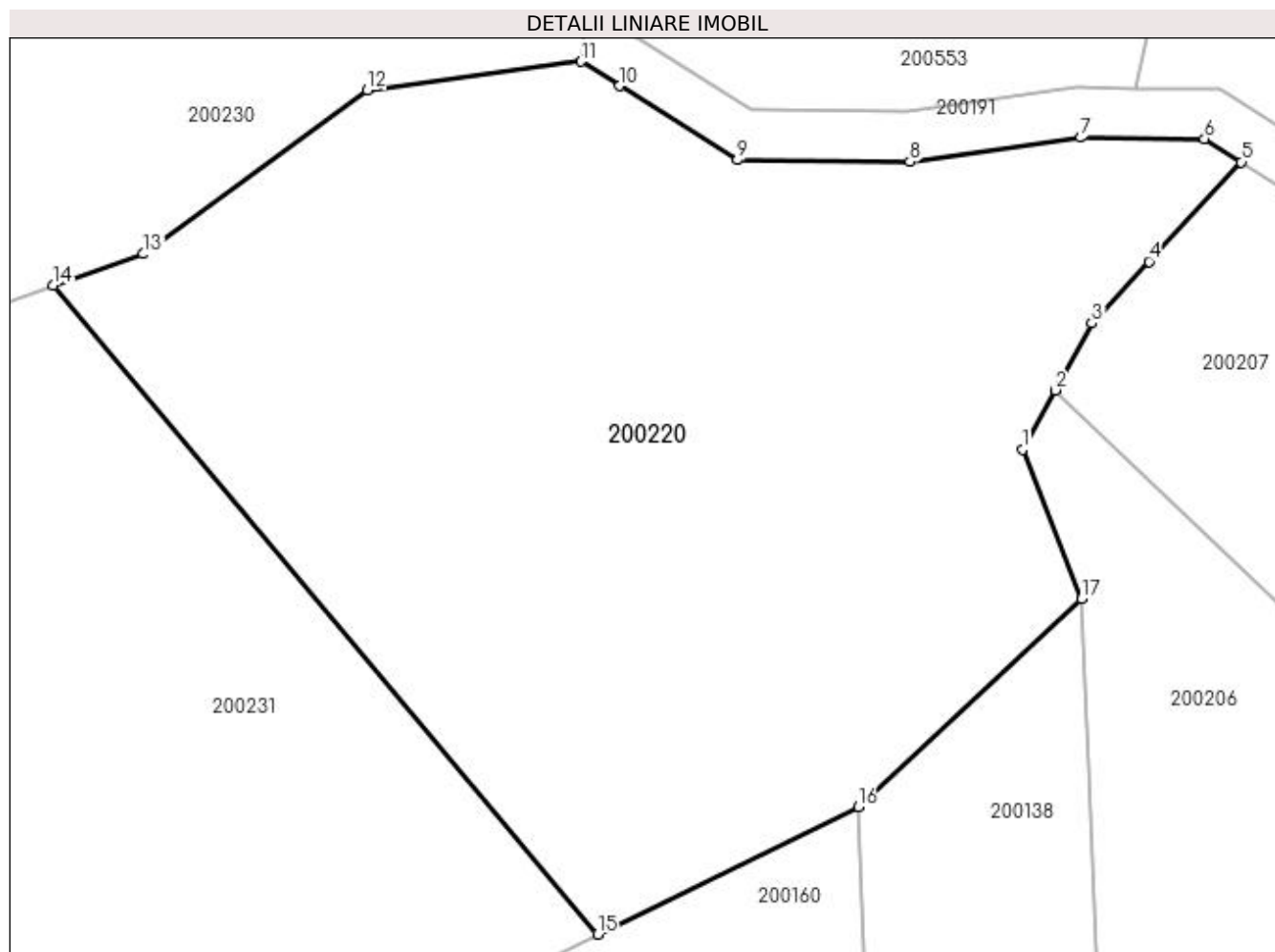
Inscrieri privind dezmembramintele dreptului de proprietate, drepturi reale de garanție și sarcini	Referințe
NU SUNT	

## Anexa Nr. 1 La Partea I

## Teren

Nr cadastral	Suprafața (mp)*	Observații / Referințe
	3.700	

\* Suprafața este determinată în planul de proiecție Stereo 70.



## Date referitoare la teren

Crt	Categorie folosință	Intra vilan	Suprafața (mp)	Tarla	Parcelă	Nr. topo	Observații / Referințe
1	altele	NU	3.700	5	88/1	-	

## Lungime Segmente

1) Valorile lungimilor segmentelor sunt obținute din proiecție în plan.

Punct început	X / Y	Punct sfârșit	X / Y	Lungime segment (** (m)
1	334.679,103 519.928,776	2	334.681,709 519.933,533	5.423
2	334.681,709 519.933,533	3	334.684,651 519.938,901	6.121
3	334.684,651 519.938,901	4	334.689,248 519.943,85	6.755
4	334.689,248 519.943,85	5	334.696,647 519.951,817	10.873
5	334.696,647 519.951,817	6	334.693,699 519.953,673	3.483

Punct început	X / Y	Punct sfârșit	X / Y	Lungime segment (** (m)
6	334.693,699 519.953,673	7	334.683,788 519.953,777	9.912
7	334.683,788 519.953,777	8	334.670,088 519.951,852	13.834
8	334.670,088 519.951,852	9	334.656,245 519.951,978	13.843
9	334.656,245 519.951,978	10	334.646,808 519.957,931	11.158
10	334.646,808 519.957,931	11	334.643,719 519.959,88	3.652
11	334.643,719 519.959,88	12	334.626,576 519.957,6	17.295
12	334.626,576 519.957,6	13	334.608,621 519.944,457	22.251
13	334.608,621 519.944,457	14	334.601,365 519.941,926	7.685
14	334.601,365 519.941,926	15	334.645,024 519.889,925	67.899
15	334.645,024 519.889,925	16	334.665,924 519.900,145	23.265
16	334.665,924 519.900,145	17	334.683,868 519.916,814	24.492
17	334.683,868 519.916,814	1	334.679,103 519.928,776	12.876

\*\* Lungimile segmentelor sunt determinate în planul de proiecție Stereo 70 și sunt rotunjite la 1 milimetru.

\*\*\* Distanța dintre puncte este formată din segmente cumulate ce sunt mai mici decât valoarea 1 milimetru.



**DATE DESPRE IMOBILUL NR. 200221**

Oficiul de Cadastru și Publicitate Imobiliară HUNEDOARA  
Biroul de Cadastru și Publicitate Imobiliară Brad

**A. Partea I. Descrierea imobilului**

TEREN Extravilan

Adresa: Jud. Hunedoara

Nr. Crt	Nr cadastral Nr. topografic	Suprafața* (mp)	Observații / Referințe
A1		606	Sector cadastral:11 Teren neimprejmuit;

**B. Partea II. Proprietari și acte**

Inscrieri privitoare la dreptul de proprietate și alte drepturi reale	Referințe
<b>1 / 26/06/2023</b>	
Act Normativ nr. 7, din 13/03/1996 emis de PARLAMENTUL ROMÂNIEI;	
B1	A1
Intabulare, drept de PROPRIETATE, dobândit prin Lege, cota actuala 1/1 1) COMUNA CRÎȘCIOR- REZERVA COMISIEI LOCALE DE FOND FUNCJAR, CIF:4468331	

**C. Partea III. SARCINI .**

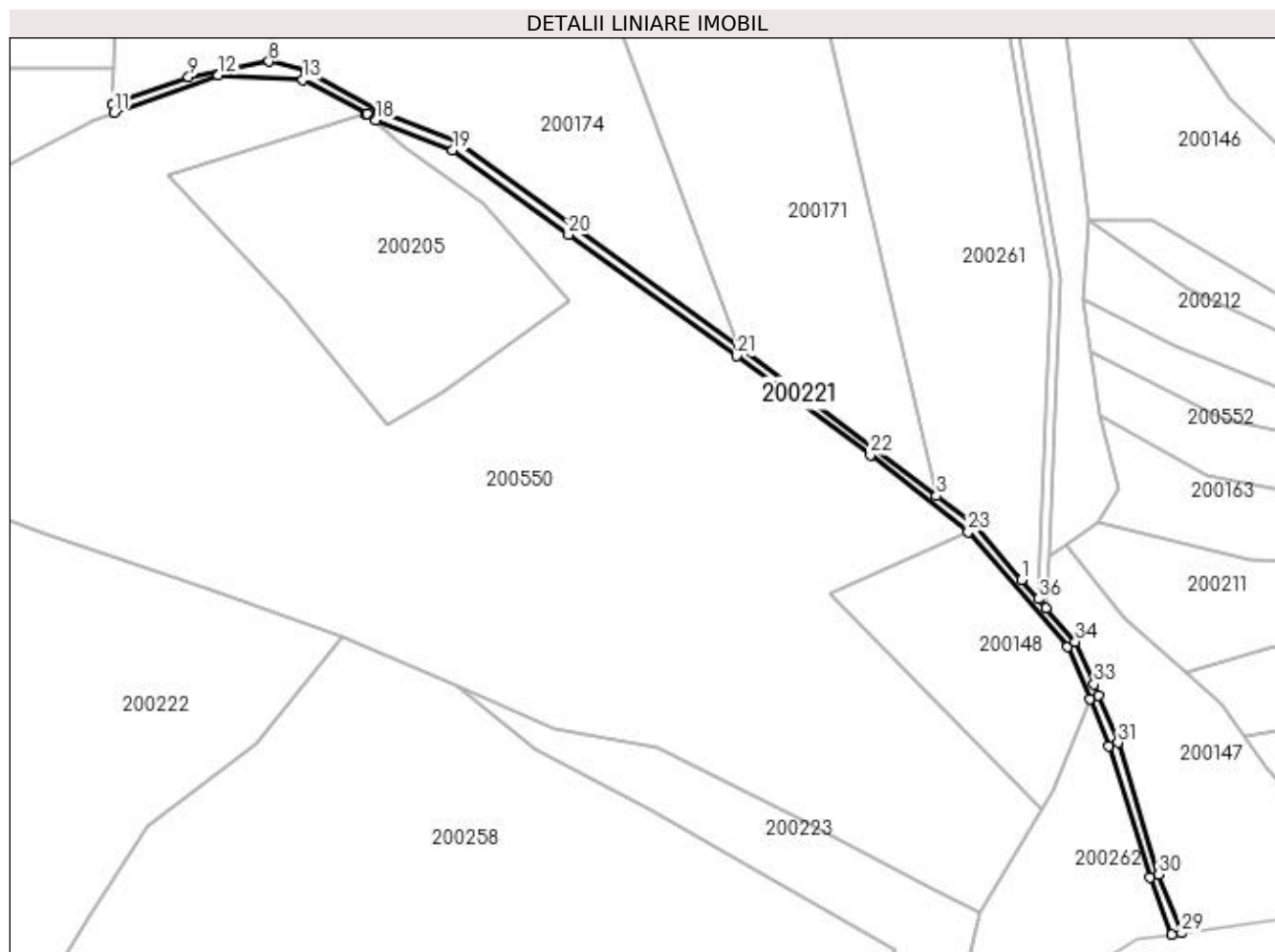
Inscrieri privind dezmembramintele dreptului de proprietate, drepturi reale de garanție și sarcini	Referințe
NU SUNT	

## Anexa Nr. 1 La Partea I

## Teren

Nr cadastral	Suprafața (mp)*	Observații / Referințe
	606	

\* Suprafața este determinată în planul de proiecție Stereo 70.



## Date referitoare la teren

Crt	Categorie folosință	Intravilan	Suprafața (mp)	Tarla	Parcelă	Nr. topo	Observații / Referințe
1	ape curgătoare	NU	606	-	-	-	PĂRĂU

## Lungime Segmente

1) Valorile lungimilor segmentelor sunt obținute din proiecție în plan.

Punct început	X / Y	Punct sfârșit	X / Y	Lungime segment (** (m)
1	334.261,004 519.604,566	2	334.251,041 519.616,139	15.271
3	334.242,968 519.622,269	4	334.200,947 519.654,084	52.706
5	334.141,41 519.697,3	6	334.124,992 519.703,697	17.621
7	334.109,26 519.712,318	8	334.101,534 519.714,254	7.965
9	334.084,506 519.710,957	10	334.068,379 519.705,18	17.131

Punct început	X / Y	Punct sfârșit	X / Y	Lungime segment (** (m)
2	334.251,041 519.616,139	3	334.242,968 519.622,269	10.137
4	334.200,947 519.654,084	5	334.141,41 519.697,3	73.568
6	334.124,992 519.703,697	7	334.109,26 519.712,318	17.939
8	334.101,534 519.714,254	9	334.084,506 519.710,957	17.344
10	334.068,379 519.705,18	11	334.068,72 519.703,493	1.722

Punct început	X / Y	Punct sfârșit	X / Y	Lungime segment (** (m)
11	334.068,72 519.703,493	12	334.090,701 519.711,406	23.362
13	334.108,693 519.710,348	14	334.122,224 519.703,27	15.271
15	334.122,144 519.703,111	16	334.122,173 519.703,086	0.038
17	334.122,259 519.703,245	18	334.124,145 519.701,881	2.328
19	334.140,443 519.695,531	20	334.164,997 519.677,539	30.44
21	334.200,557 519.651,928	22	334.228,92 519.630,972	35.265
23	334.249,663 519.614,674	24	334.270,618 519.590,332	32.119
25	334.275,487 519.579,326	26	334.279,498 519.569,379	10.725
27	334.288,133 519.541,478	28	334.292,828 519.529,448	12.913
29	334.294,877 519.529,7	30	334.290,022 519.542,138	13.351
31	334.281,384 519.570,05	32	334.277,329 519.580,104	10.841
33	334.276,32 519.582,386	34	334.272,328 519.591,412	9.87
35	334.266,193 519.598,539	36	334.264,565 519.600,43	2.495

Punct început	X / Y	Punct sfârșit	X / Y	Lungime segment (** (m)
12	334.090,701 519.711,406	13	334.108,693 519.710,348	18.023
14	334.122,224 519.703,27	15	334.122,144 519.703,111	0.178
16	334.122,173 519.703,086	17	334.122,259 519.703,245	0.18
18	334.124,145 519.701,881	19	334.140,443 519.695,531	17.492
20	334.164,997 519.677,539	21	334.200,557 519.651,928	43.823
22	334.228,92 519.630,972	23	334.249,663 519.614,674	26.38
24	334.270,618 519.590,332	25	334.275,487 519.579,326	12.035
26	334.279,498 519.569,379	27	334.288,133 519.541,478	29.207
28	334.292,828 519.529,448	29	334.294,877 519.529,7	2.064
30	334.290,022 519.542,138	31	334.281,384 519.570,05	29.218
32	334.277,329 519.580,104	33	334.276,32 519.582,386	2.495
34	334.272,328 519.591,412	35	334.266,193 519.598,539	9.403
36	334.264,565 519.600,43	1	334.261,004 519.604,566	5.457

\*\* Lungimile segmentelor sunt determinate în planul de proiecție Stereo 70 și sunt rotunjite la 1 milimetru.

\*\*\* Distanța dintre puncte este formată din segmente cumulate ce sunt mai mici decât valoarea 1 milimetru.





**DATE DESPRE IMOBILUL NR. 200222**

Oficiul de Cadastru și Publicitate Imobiliară HUNEDOARA  
Biroul de Cadastru și Publicitate Imobiliară Brad

**A. Partea I. Descrierea imobilului**

TEREN Extravilan

Adresa: Jud. Hunedoara

Nr. Crt	Nr cadastral Nr. topografic	Suprafața* (mp)	Observații / Referințe
A1		11.907	Sector cadastral:11 Teren neimprejmuit;

**B. Partea II. Proprietari și acte**

Inscrieri privitoare la dreptul de proprietate și alte drepturi reale		Referințe
<b>1 / 27/06/2023</b>		
Act Normativ nr. 7, din 13/03/1996 emis de PARLAMENTUL ROMÂNIEI;		
B1	Intabulare, drept de PROPRIETATE, dobândit prin Lege, cota actuala 1/1 1) COMUNA CRIȘCIOR, rezerva comisiei locale de fond funciar, CIF:4468331	A1

**C. Partea III. SARCINI .**

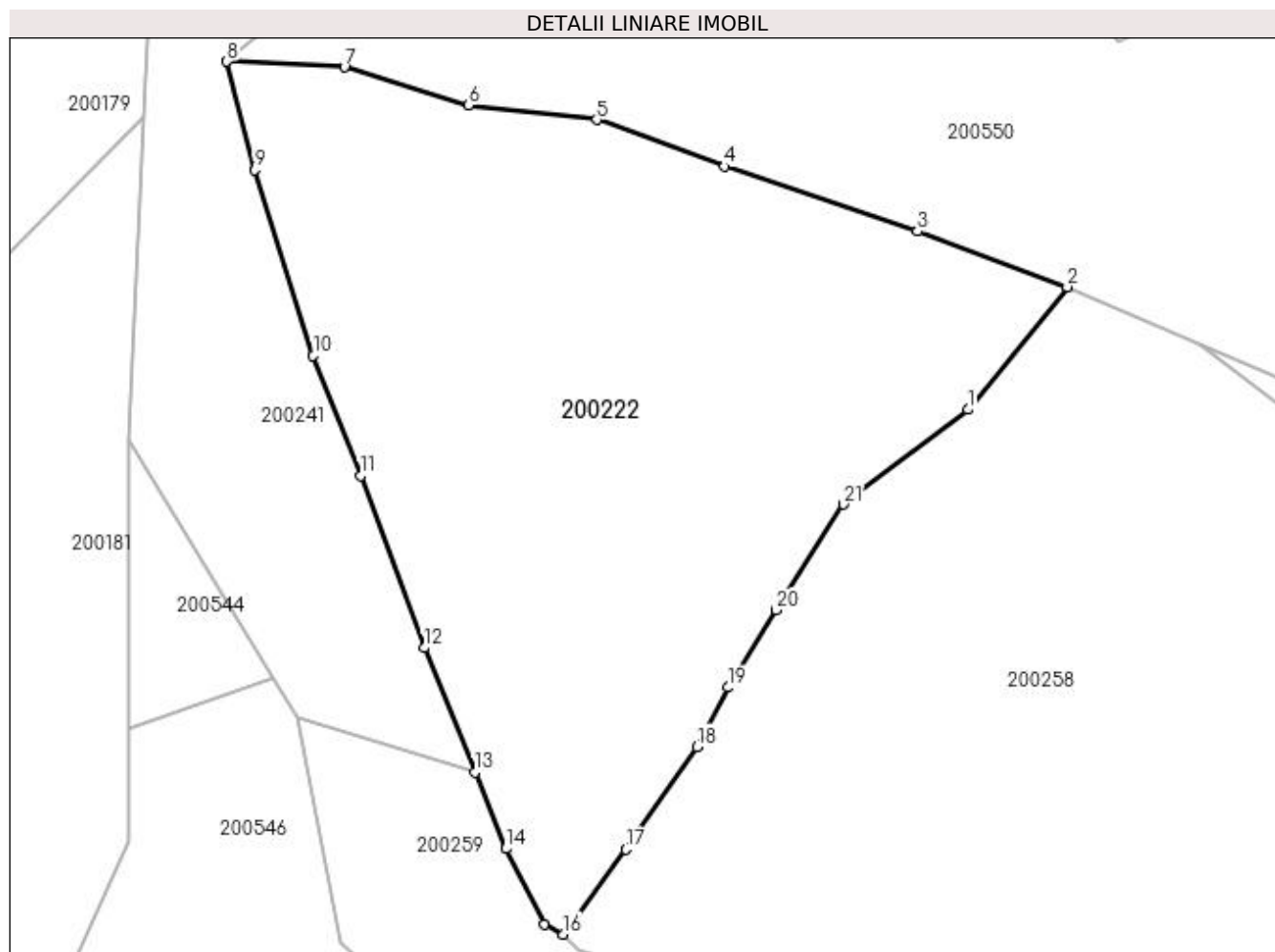
Inscrieri privind dezmembramintele dreptului de proprietate, drepturi reale de garanție și sarcini	Referințe
NU SUNT	

## Anexa Nr. 1 La Partea I

## Teren

Nr cadastral	Suprafața (mp)*	Observații / Referințe
	11.907	

\* Suprafața este determinată în planul de proiecție Stereo 70.



## Date referitoare la teren

Crt	Categorie folosință	Intra vilan	Suprafața (mp)	Tarla	Parcelă	Nr. topo	Observații / Referințe
1	padure	NU	11.907	-	205	-	

## Lungime Segmente

1) Valorile lungimilor segmentelor sunt obținute din proiecție în plan.

Punct început	X / Y	Punct sfârșit	X / Y	Lungime segment (** (m)
1	334.098,659 519.569,908	2	334.116,899 519.592,378	28.941
3	334.089,381 519.602,577	4	334.053,993 519.614,483	37.337
5	334.030,511 519.623,082	6	334.007,029 519.625,728	23.63
7	333.984,209 519.632,673	8	333.962,643 519.633,724	21.592
9	333.967,723 519.613,827	10	333.978,518 519.579,749	35.747

Punct început	X / Y	Punct sfârșit	X / Y	Lungime segment (** (m)
2	334.116,899 519.592,378	3	334.089,381 519.602,577	29.347
4	334.053,993 519.614,483	5	334.030,511 519.623,082	25.007
6	334.007,029 519.625,728	7	333.984,209 519.632,673	23.854
8	333.962,643 519.633,724	9	333.967,723 519.613,827	20.535
10	333.978,518 519.579,749	11	333.987,196 519.557,736	23.662

Punct început	X / Y	Punct sfârșit	X / Y	Lungime segment (** (m)
11	333.987,196 519.557,736	12	333.998,838 519.526,197	33.618
13	334.008,167 519.503,333	14	334.013,866 519.489,367	15.084
15	334.020,851 519.475,397	16	334.024,4 519.473,633	3.963
17	334.035,822 519.489,236	18	334.048,904 519.508,046	22.912
19	334.054,595 519.518,931	20	334.063,416 519.533,106	16.695
21	334.075,826 519.552,515	1	334.098,659 519.569,908	28.703

Punct început	X / Y	Punct sfârșit	X / Y	Lungime segment (** (m)
12	333.998,838 519.526,197	13	334.008,167 519.503,333	24.694
14	334.013,866 519.489,367	15	334.020,851 519.475,397	15.619
16	334.024,4 519.473,633	17	334.035,822 519.489,236	19.337
18	334.048,904 519.508,046	19	334.054,595 519.518,931	12.283
20	334.063,416 519.533,106	21	334.075,826 519.552,515	23.037

\*\* Lungimile segmentelor sunt determinate în planul de proiecție Stereo 70 și sunt rotunjite la 1 milimetru.

\*\*\* Distanța dintre puncte este formată din segmente cumulate ce sunt mai mici decât valoarea 1 milimetru.



**DATE DESPRE IMOBILUL NR. 200223**

Oficiul de Cadastru și Publicitate Imobiliară HUNEDOARA  
Biroul de Cadastru și Publicitate Imobiliară Brad

**A. Partea I. Descrierea imobilului**

TEREN Extravilan

Adresa: Jud. Hunedoara

Nr. Crt	Nr cadastral Nr. topografic	Suprafața* (mp)	Observații / Referințe
A1		6.424	Sector cadastral:11 Teren neimprejmuit;

**B. Partea II. Proprietari și acte**

Inscrieri privitoare la dreptul de proprietate și alte drepturi reale		Referințe
<b>1 / 27/06/2023</b>		
Act Normativ nr. 7, din 13/03/1996 emis de PARLAMENTUL ROMÂNIEI;		
B1	Intabulare, drept de PROPRIETATE, dobandit prin Lege, cota actuala 1/1 1) COMUNA CRÎȘCIOR, rezerva comisiei locale de fond funciar, CIF:4468331	A1

**C. Partea III. SARCINI .**

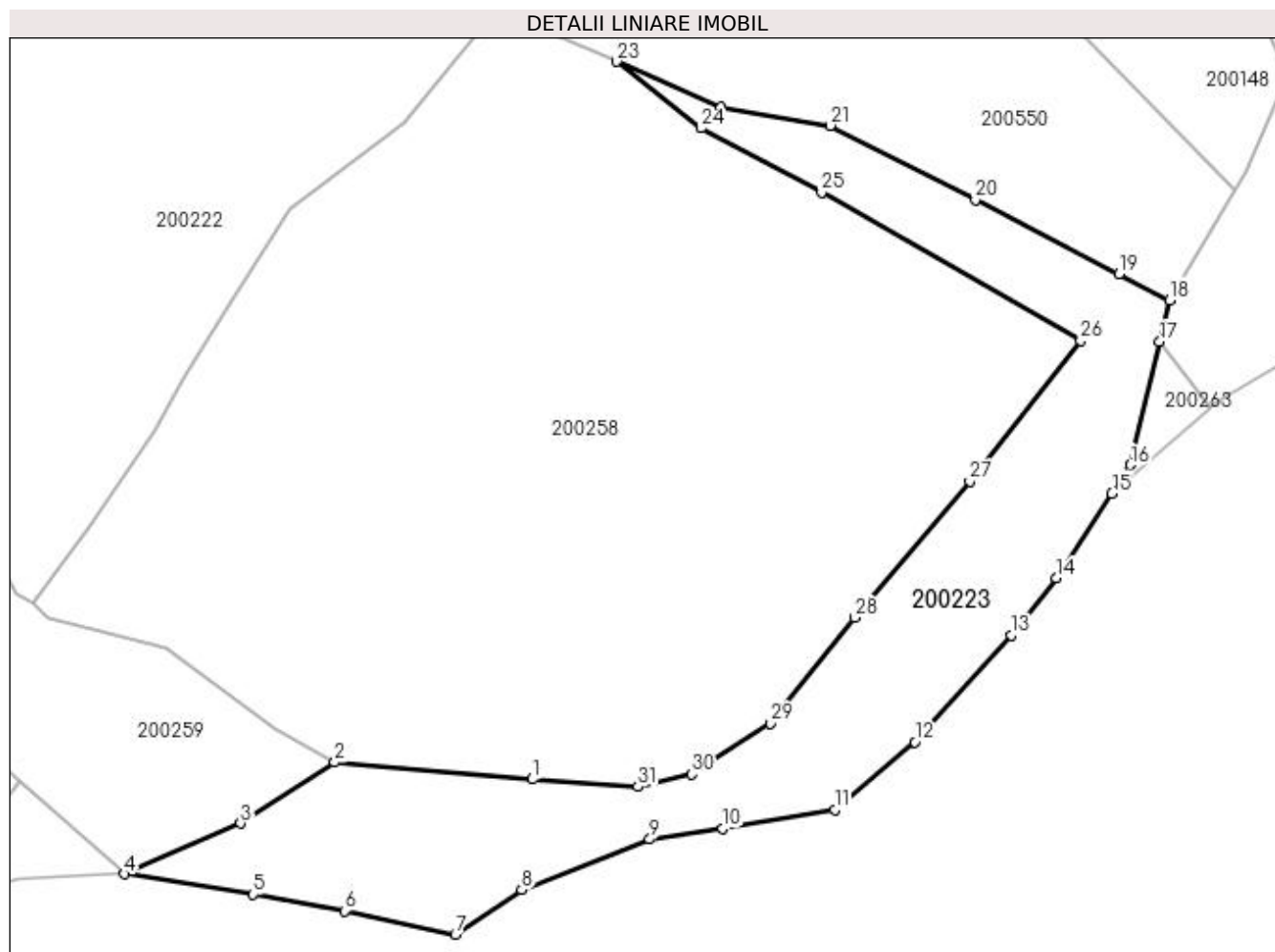
Inscrieri privind dezmembramintele dreptului de proprietate, drepturi reale de garanție și sarcini	Referințe
NU SUNT	

## Anexa Nr. 1 La Partea I

## Teren

Nr cadastral	Suprafața (mp)*	Observații / Referințe
	6.424	

\* Suprafața este determinată în planul de proiecție Stereo 70.



## Date referitoare la teren

Crt	Categorie folosință	Intravilan	Suprafața (mp)	Tarla	Parcelă	Nr. topo	Observații / Referințe
1	padure	NU	6.424	-	205	-	

## Lungime Segmente

1) Valorile lungimilor segmentelor sunt obținute din proiecție în plan.

Punct început	X / Y	Punct sfârșit	X / Y	Lungime segment (** (m)
1	334.124,307 519.438,285	2	334.084,725 519.441,672	39.726
3	334.065,936 519.429,465	4	334.042,653 519.419,305	25.404
5	334.068,431 519.415,276	6	334.086,687 519.411,942	18.558
7	334.108,905 519.407,24	8	334.122,24 519.416,13	16.027
9	334.147,852 519.426,29	10	334.162,457 519.428,407	14.758

Punct început	X / Y	Punct sfârșit	X / Y	Lungime segment (** (m)
2	334.084,725 519.441,672	3	334.065,936 519.429,465	22.406
4	334.042,653 519.419,305	5	334.068,431 519.415,276	26.091
6	334.086,687 519.411,942	7	334.108,905 519.407,24	22.71
8	334.122,24 519.416,13	9	334.147,852 519.426,29	27.553
10	334.162,457 519.428,407	11	334.184,893 519.432,217	22.758

Punct început	X / Y	Punct sfârșit	X / Y	Lungime segment (** (m)
11	334.184,893 519.432,217	12	334.200,98 519.445,764	21.031
13	334.220,242 519.467,142	14	334.229,343 519.478,572	14.611
15	334.240,451 519.495,551	16	334.244,16 519.501,22	6.775
17	334.250,006 519.525,869	18	334.251,992 519.534,241	8.603
19	334.241,848 519.539,408	20	334.213,074 519.554,29	32.395
21	334.183,97 519.569,173	22	334.162,142 519.572,811	22.129
23	334.141,24 519.582,007	24	334.158,174 519.568,672	21.554
25	334.182,304 519.555,76	26	334.234,162 519.526,127	59.728
27	334.211,937 519.497,975	28	334.188,866 519.470,67	35.747
29	334.171,932 519.449,503	30	334.156,269 519.439,343	18.67
31	334.145,474 519.436,803	1	334.124,307 519.438,285	21.218

Punct început	X / Y	Punct sfârșit	X / Y	Lungime segment (** (m)
12	334.200,98 519.445,764	13	334.220,242 519.467,142	28.776
14	334.229,343 519.478,572	15	334.240,451 519.495,551	20.29
16	334.244,16 519.501,22	17	334.250,006 519.525,869	25.333
18	334.251,992 519.534,241	19	334.241,848 519.539,408	11.384
20	334.213,074 519.554,29	21	334.183,97 519.569,173	32.689
22	334.162,142 519.572,811	23	334.141,24 519.582,007	22.834
24	334.158,174 519.568,672	25	334.182,304 519.555,76	27.367
26	334.234,162 519.526,127	27	334.211,937 519.497,975	35.867
28	334.188,866 519.470,67	29	334.171,932 519.449,503	27.107
30	334.156,269 519.439,343	31	334.145,474 519.436,803	11.09

\*\* Lungimile segmentelor sunt determinate în planul de proiecție Stereo 70 și sunt rotunjite la 1 milimetru.

\*\*\* Distanța dintre puncte este formată din segmente cumulate ce sunt mai mici decât valoarea 1 milimetru.





**DATE DESPRE IMOBILUL NR. 200224**

Oficiul de Cadastru și Publicitate Imobiliară HUNEDOARA  
Biroul de Cadastru și Publicitate Imobiliară Brad

**A. Partea I. Descrierea imobilului**

TEREN Extravilan

Adresa: Jud. Hunedoara

Nr. Crt	Nr cadastral Nr. topografic	Suprafața* (mp)	Observații / Referințe
A1		419	Sector cadastral:11 Teren neimprejmuit;

**B. Partea II. Proprietari și acte**

Inscrieri privitoare la dreptul de proprietate și alte drepturi reale		Referințe
<b>1 / 27/06/2023</b>		
Act Normativ nr. 7, din 13/03/1996 emis de PARLAMENTUL ROMÂNIEI;		
B1	Intabulare, drept de PROPRIETATE, dobandit prin Lege, cota actuala 1/1 1) COMUNA CRÎȘCIOR- REZERVA COMISIEI LOCALE DE FOND FUNCJAR, CIF:4468331	A1

**C. Partea III. SARCINI .**

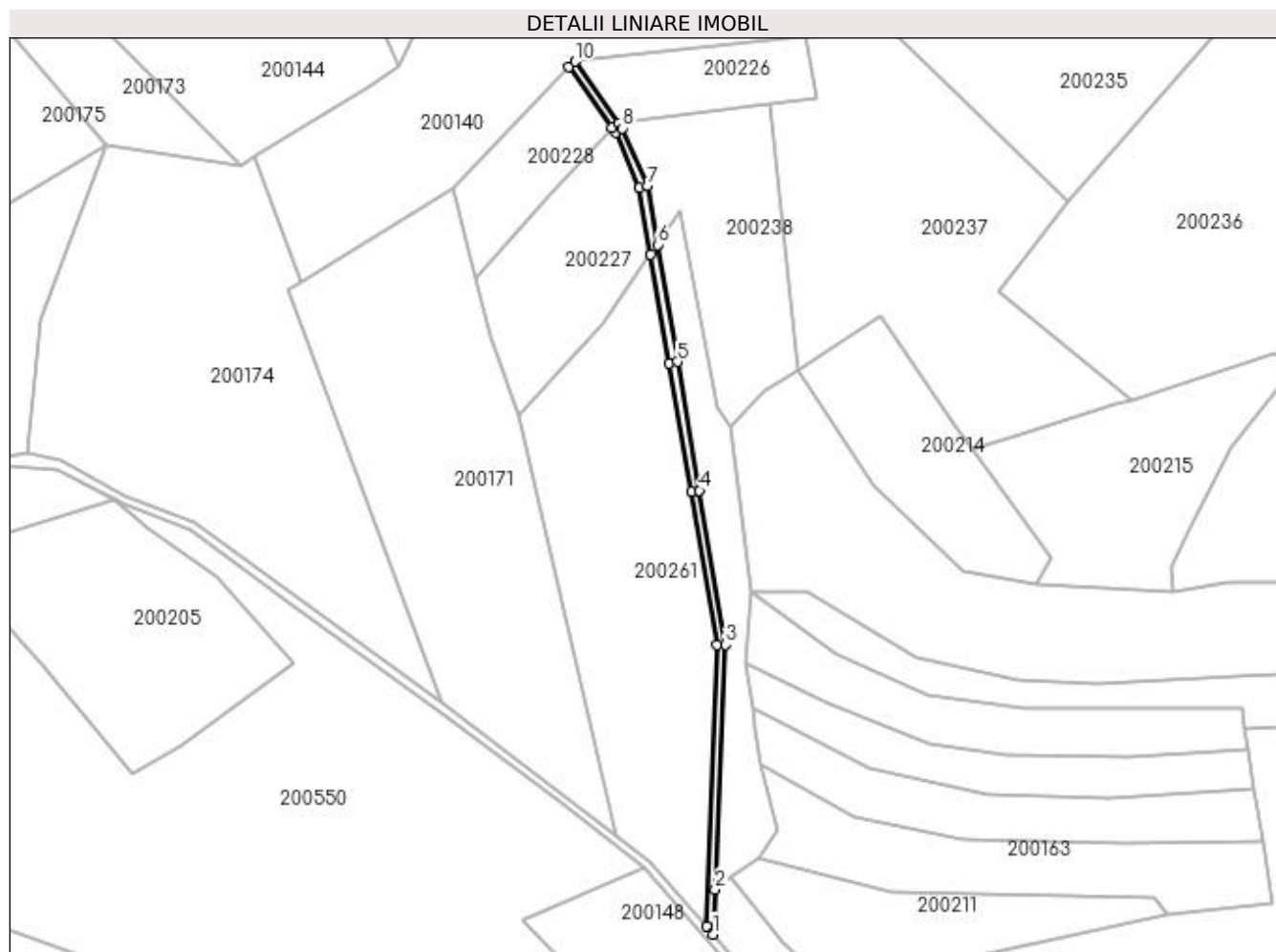
Inscrieri privind dezmembramintele dreptului de proprietate, drepturi reale de garanție și sarcini	Referințe
NU SUNT	

## Anexa Nr. 1 La Partea I

## Teren

Nr cadastral	Suprafața (mp)*	Observații / Referințe
	419	

\* Suprafața este determinată în planul de proiecție Stereo 70.



## Date referitoare la teren

Crt	Categorie folosință	Intravilan	Suprafața (mp)	Tarla	Parcelă	Nr. topo	Observații / Referințe
1	ape curgătoare	NU	419	-	-	-	PÂRÂU

## Lungime Segmente

1) Valorile lungimilor segmentelor sunt obținute din proiecție în plan.

Punct început	X / Y	Punct sfârșit	X / Y	Lungime segment (** (m)
1	334.266,193 519.598,539	2	334.266,662 519.609,344	10.815
2	334.266,662 519.609,344	3	334.269,215 519.668,161	58.873
3	334.269,215 519.668,161	4	334.262,887 519.705,176	37.552
4	334.262,887 519.705,176	5	334.257,603 519.736,088	31.36
5	334.257,603 519.736,088	6	334.252,801 519.764,183	28.502

Punct început	X / Y	Punct sfârșit	X / Y	Lungime segment (** (m)
6	334.252,801 519.764,183	7	334.250,371 519.778,394	14.417
7	334.250,371 519.778,394	8	334.244,442 519.792,173	15.001
8	334.244,442 519.792,173	9	334.243,544 519.793,432	1.547
9	334.243,544 519.793,432	10	334.232,991 519.808,232	18.177
10	334.232,991 519.808,232	11	334.231,426 519.806,982	2.003
11	334.231,426 519.806,982	12	334.241,827 519.792,395	17.916
12	334.241,827 519.792,395	13	334.242,689 519.791,186	1.484
13	334.242,689 519.791,186	14	334.248,44 519.777,822	14.549
14	334.248,44 519.777,822	15	334.251,174 519.761,829	16.225
15	334.251,174 519.761,829	16	334.255,632 519.735,751	26.456
16	334.255,632 519.735,751	17	334.260,916 519.704,839	31.36
17	334.260,916 519.704,839	18	334.267,208 519.668,03	37.343
18	334.267,208 519.668,03	19	334.264,565 519.600,43	67.652
19	334.264,565 519.600,43	1	334.266,193 519.598,539	2.495

\*\* Lungimile segmentelor sunt determinate în planul de proiecție Stereo 70 și sunt rotunjite la 1 milimetru.

\*\*\* Distanța dintre puncte este formată din segmente cumulate ce sunt mai mici decât valoarea 1 milimetru.



**DATE DESPRE IMOBILUL NR. 200225**

Oficiul de Cadastru și Publicitate Imobiliară HUNEDOARA  
Biroul de Cadastru și Publicitate Imobiliară Brad

**A. Partea I. Descrierea imobilului**

TEREN Extravilan

Adresa: Jud. Hunedoara

Nr. Crt	Nr cadastral Nr. topografic	Suprafața* (mp)	Observații / Referințe
A1		6.100	Sector cadastral:11 Teren neimprejmuit;

**B. Partea II. Proprietari și acte**

Inscrieri privitoare la dreptul de proprietate și alte drepturi reale	Referințe
<b>1 / 23/06/2023</b>	
Act Administrativ nr. 46169/48, din 11/03/1997 emis de CJPSDPAT HUNEDOARA;	
B1	A1
Intabulare, drept de PROPRIETATE, dobandit prin Reconstituire, cota actuala 1/1 1) ȘTEFAN ELENA	

**C. Partea III. SARCINI .**

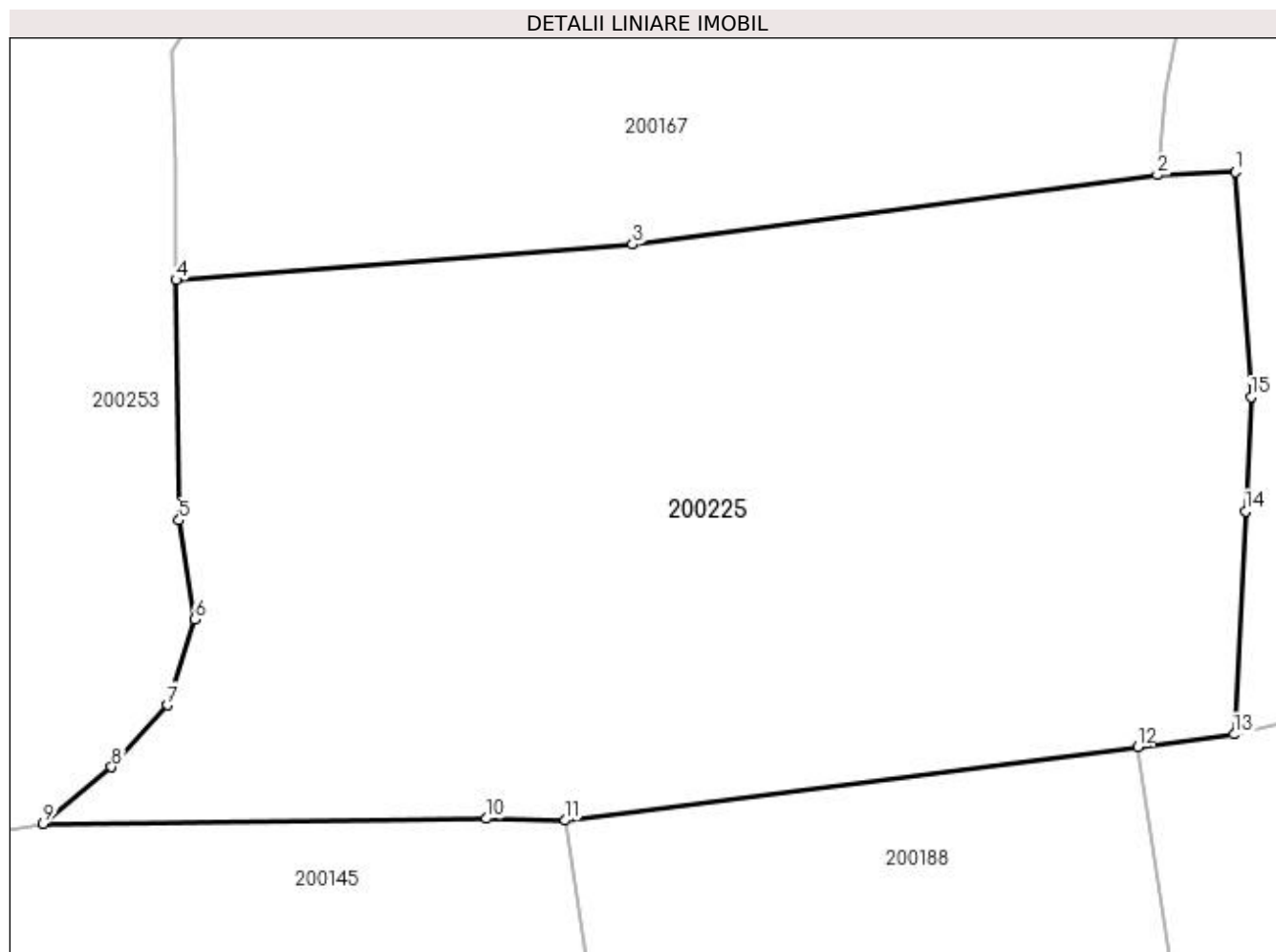
Inscrieri privind dezmembramintele dreptului de proprietate, drepturi reale de garanție și sarcini	Referințe
NU SUNT	

## Anexa Nr. 1 La Partea I

## Teren

Nr cadastral	Suprafața (mp)*	Observații / Referințe
	6.100	

\* Suprafața este determinată în planul de proiecție Stereo 70.



## Date referitoare la teren

Crt	Categorie folosință	Intravilan	Suprafața (mp)	Tarla	Parcelă	Nr. topo	Observații / Referințe
1	pasune	NU	6.100	5	178/6	-	

## Lungime Segmente

1) Valorile lungimilor segmentelor sunt obținute din proiecție în plan.

Punct început	X / Y	Punct sfârșit	X / Y	Lungime segment (** (m)
1	334.356,296 520.013,872	2	334.348,445 520.013,555	7.857
2	334.348,445 520.013,555	3	334.295,825 520.006,604	53.078
3	334.295,825 520.006,604	4	334.250,063 520.003,029	45.901
4	334.250,063 520.003,029	5	334.250,347 519.978,95	24.081
5	334.250,347 519.978,95	6	334.251,935 519.969,028	10.048

Punct început	X / Y	Punct sfârșit	X / Y	Lungime segment (** (m)
6	334.251,935 519.969,028	7	334.249,156 519.960,43	9.037
7	334.249,156 519.960,43	8	334.243,6 519.954,212	8.339
8	334.243,6 519.954,212	9	334.236,721 519.948,523	8.926
9	334.236,721 519.948,523	10	334.281,16 519.949,046	44.442
10	334.281,16 519.949,046	11	334.289,052 519.948,868	7.894
11	334.289,052 519.948,868	12	334.346,48 519.956,257	57.901
12	334.346,48 519.956,257	13	334.356,15 519.957,501	9.75
13	334.356,15 519.957,501	14	334.357,277 519.979,877	22.405
14	334.357,277 519.979,877	15	334.357,855 519.991,339	11.477
15	334.357,855 519.991,339	1	334.356,296 520.013,872	22.587

\*\* Lungimile segmentelor sunt determinate în planul de proiecție Stereo 70 și sunt rotunjite la 1 milimetru.

\*\*\* Distanța dintre puncte este formată din segmente cumulate ce sunt mai mici decât valoarea 1 milimetru.





**DATE DESPRE IMOBILUL NR. 200226**

Oficiul de Cadastru și Publicitate Imobiliară HUNEDOARA  
Biroul de Cadastru și Publicitate Imobiliară Brad

**A. Partea I. Descrierea imobilului**

TEREN Extravilan

Adresa: Jud. Hunedoara

Nr. Crt	Nr cadastral Nr. topografic	Suprafața* (mp)	Observații / Referințe
A1		800	Sector cadastral:11 Teren neimpregmuit;

**B. Partea II. Proprietari și acte**

Inscrieri privitoare la dreptul de proprietate și alte drepturi reale		Referințe
<b>1 / 23/06/2023</b>		
Act Administrativ nr. 46169/55, din 14/03/1997 emis de CJPSDPAT HUNEDOARA;		
B1	Intabulare, drept de PROPRIETATE, dobandit prin Reconstituire, cota actuala 1/1 1) <b>BARB NICOLAE</b>	A1

**C. Partea III. SARCINI .**

Inscrieri privind dezmembramintele dreptului de proprietate, drepturi reale de garanție și sarcini	Referințe
NU SUNT	

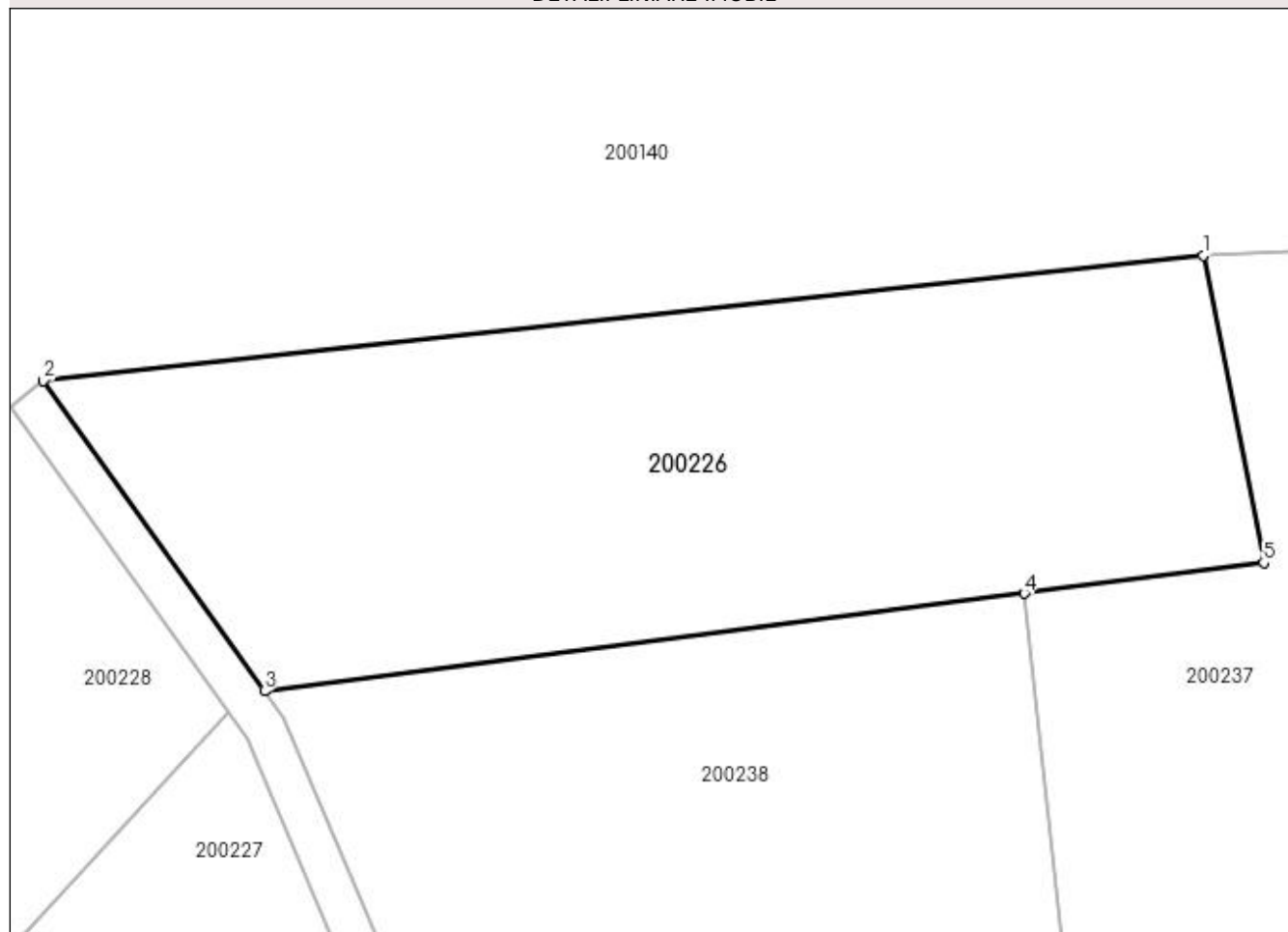
## Anexa Nr. 1 La Partea I

## Teren

Nr cadastral	Suprafața (mp)*	Observații / Referințe
	800	

\* Suprafața este determinată în planul de proiecție Stereo 70.

## DETALII LINIARE IMOBIL



## Date referitoare la teren

Crt	Categorie folosință	Intra vilan	Suprafața (mp)	Tarla	Parcelă	Nr. topo	Observații / Referințe
1	pasune	NU	800	5	178/3	-	

## Lungime Segmente

1) Valorile lungimilor segmentelor sunt obținute din proiecție în plan.

Punct început	X / Y	Punct sfârșit	X / Y	Lungime segment (** (m)
1	334.288,378 519.814,212	2	334.232,991 519.808,232	55.709
2	334.232,991 519.808,232	3	334.243,544 519.793,432	18.177
3	334.243,544 519.793,432	4	334.279,843 519.798,086	36.596
4	334.279,843 519.798,086	5	334.291,281 519.799,552	11.532
5	334.291,281 519.799,552	1	334.288,378 519.814,212	14.945

**\*\* Lungimile segmentelor sunt determinate în planul de proiecție Stereo 70 și sunt rotunjite la 1 milimetru.**

**\*\*\* Distanța dintre puncte este formată din segmente cumulate ce sunt mai mici decât valoarea 1 milimetru.**



**DATE DESPRE IMOBILUL NR. 200227**

Oficiul de Cadastru și Publicitate Imobiliară HUNEDOARA  
Biroul de Cadastru și Publicitate Imobiliară Brad

**A. Partea I. Descrierea imobilului**

TEREN Extravilan

Adresa: Jud. Hunedoara

Nr. Crt	Nr cadastral Nr. topografic	Suprafața* (mp)	Observații / Referințe
A1		1.493	Sector cadastral:11 Teren neimpregmuit;

**B. Partea II. Proprietari și acte**

Inscrieri privitoare la dreptul de proprietate și alte drepturi reale		Referințe
<b>1 / 27/06/2023</b>		
Act Normativ nr. 7, din 13/03/1996 emis de PARLAMENTUL ROMÂNIEI;		
B1	Intabulare, drept de PROPRIETATE, dobândit prin Lege, cota actuala 1/1 1) COMUNA CRÎȘCIOR, rezerva comisiei locale de fond funciar, CIF:4468331	A1

**C. Partea III. SARCINI .**

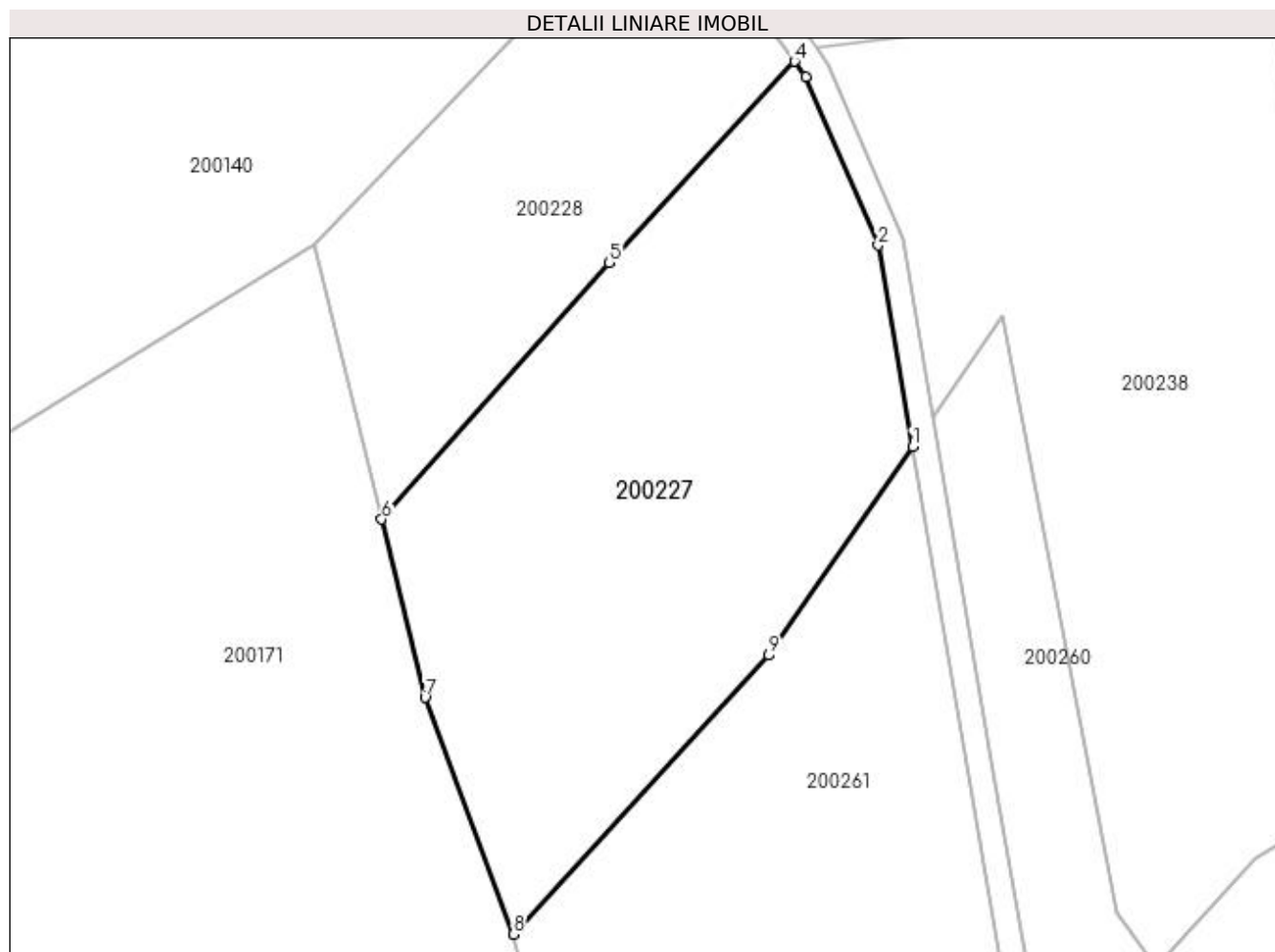
Inscrieri privind dezmembramintele dreptului de proprietate, drepturi reale de garanție și sarcini	Referințe
NU SUNT	

## Anexa Nr. 1 La Partea I

## Teren

Nr cadastral	Suprafața (mp)*	Observații / Referințe
	1.493	

\* Suprafața este determinată în planul de proiecție Stereo 70.



## Date referitoare la teren

Crt	Categorie folosință	Intra vilan	Suprafața (mp)	Tarla	Parcelă	Nr. topo	Observații / Referințe
1	faneata	NU	1.493	-	178	-	

## Lungime Segmente

1) Valorile lungimilor segmentelor sunt obținute din proiecție în plan.

Punct început	X / Y	Punct sfârșit	X / Y	Lungime segment (** (m)
1	334.251,174 519.761,829	2	334.248,44 519.777,822	16.225
2	334.248,44 519.777,822	3	334.242,689 519.791,186	14.549
3	334.242,689 519.791,186	4	334.241,827 519.792,395	1.484
4	334.241,827 519.792,395	5	334.227,09 519.776,444	21.717
5	334.227,09 519.776,444	6	334.209,051 519.756,079	27.205

Punct început	X / Y	Punct sfârșit	X / Y	Lungime segment (** (m)
6	334.209,051 519.756,079	7	334.212,501 519.741,947	14.547
7	334.212,501 519.741,947	8	334.219,498 519.723,179	20.03
8	334.219,498 519.723,179	9	334.239,748 519.745,297	29.987
9	334.239,748 519.745,297	1	334.251,174 519.761,829	20.096

\*\* Lungimile segmentelor sunt determinate în planul de proiecție Stereo 70 și sunt rotunjite la 1 milimetru.

\*\*\* Distanța dintre puncte este formată din segmente cumulate ce sunt mai mici decât valoarea 1 milimetru.





**DATE DESPRE IMOBILUL NR. 200228**

Oficiul de Cadastru și Publicitate Imobiliară HUNEDOARA  
Biroul de Cadastru și Publicitate Imobiliară Brad

**A. Partea I. Descrierea imobilului**

TEREN Extravilan

Adresa: Jud. Hunedoara

Nr. Crt	Nr cadastral Nr. topografic	Suprafața* (mp)	Observații / Referințe
A1		800	Sector cadastral:11 Teren neimprejmuit;

**B. Partea II. Proprietari și acte**

Inscrieri privitoare la dreptul de proprietate și alte drepturi reale	Referințe
<b>1 / 23/06/2023</b>	
Act Administrativ nr. 47188/20, din 16/07/1997 emis de CJPSDPAT HUNEDOARA;	
B1	A1
Intabulare, drept de PROPRIETATE, dobandit prin Reconstituire, cota actuala 1/1 1) ANA MARTA	

**C. Partea III. SARCINI .**

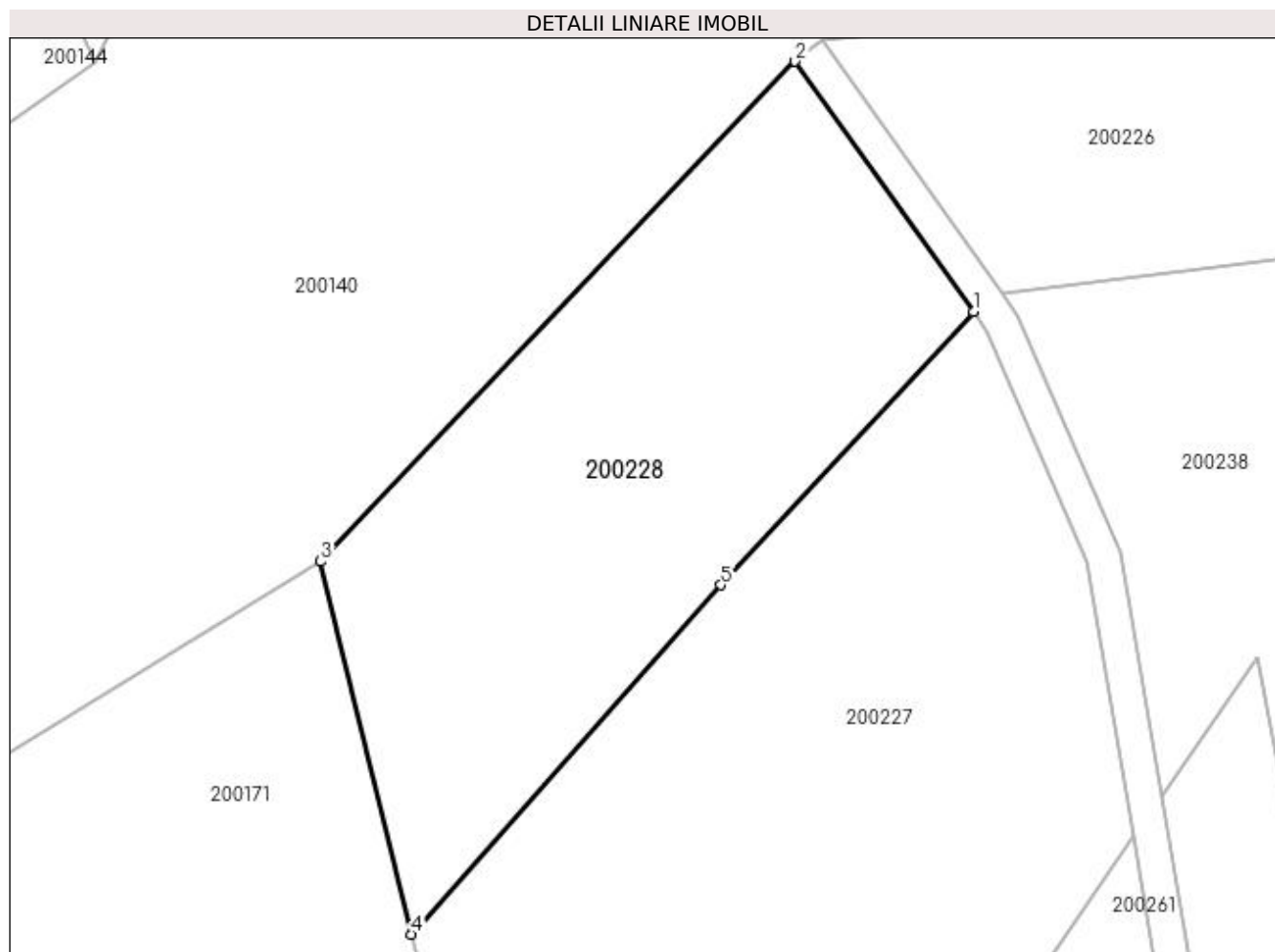
Inscrieri privind dezmembramintele dreptului de proprietate, drepturi reale de garanție și sarcini	Referințe
NU SUNT	

## Anexa Nr. 1 La Partea I

## Teren

Nr cadastral	Suprafața (mp)*	Observații / Referințe
	800	

\* Suprafața este determinată în planul de proiecție Stereo 70.



## Date referitoare la teren

Crt	Categorie folosință	Intra vilan	Suprafața (mp)	Tarla	Parcelă	Nr. topo	Observații / Referințe
1	pasune	NU	800	5	178/3	-	

## Lungime Segmente

1) Valorile lungimilor segmentelor sunt obținute din proiecție în plan.

Punct început	X / Y	Punct sfârșit	X / Y	Lungime segment (** (m)
1	334.241,827 519.792,395	2	334.231,426 519.806,982	17.916
2	334.231,426 519.806,982	3	334.203,741 519.777,83	40.204
3	334.203,741 519.777,83	4	334.209,051 519.756,079	22.389
4	334.209,051 519.756,079	5	334.227,09 519.776,444	27.205
5	334.227,09 519.776,444	1	334.241,827 519.792,395	21.717

**\*\* Lungimile segmentelor sunt determinate în planul de proiecție Stereo 70 și sunt rotunjite la 1 milimetru.**

**\*\*\* Distanța dintre puncte este formată din segmente cumulate ce sunt mai mici decât valoarea 1 milimetru.**



**DATE DESPRE IMOBILUL NR. 200229**

Oficiul de Cadastru și Publicitate Imobiliară HUNEDOARA  
Biroul de Cadastru și Publicitate Imobiliară Brad

**A. Partea I. Descrierea imobilului**

TEREN Extravilan

Adresa: Jud. Hunedoara

Nr. Crt	Nr cadastral Nr. topografic	Suprafața* (mp)	Observații / Referințe
A1		1.920	Sector cadastral:11 Teren neimpregmuit;

**B. Partea II. Proprietari și acte**

Inscrieri privitoare la dreptul de proprietate și alte drepturi reale		Referințe
<b>1 / 23/06/2023</b>		
Act Administrativ nr. 14024/69, din 04/03/1998 emis de CJPSDPAT HUNEDOARA;		
B1	Intabulare, drept de PROPRIETATE, dobandit prin Reconstituire, cota actuala 1/1 1) ALMĂȘAN GHEORGHE	A1

**C. Partea III. SARCINI .**

Inscrieri privind dezmembramintele dreptului de proprietate, drepturi reale de garanție și sarcini	Referințe
NU SUNT	

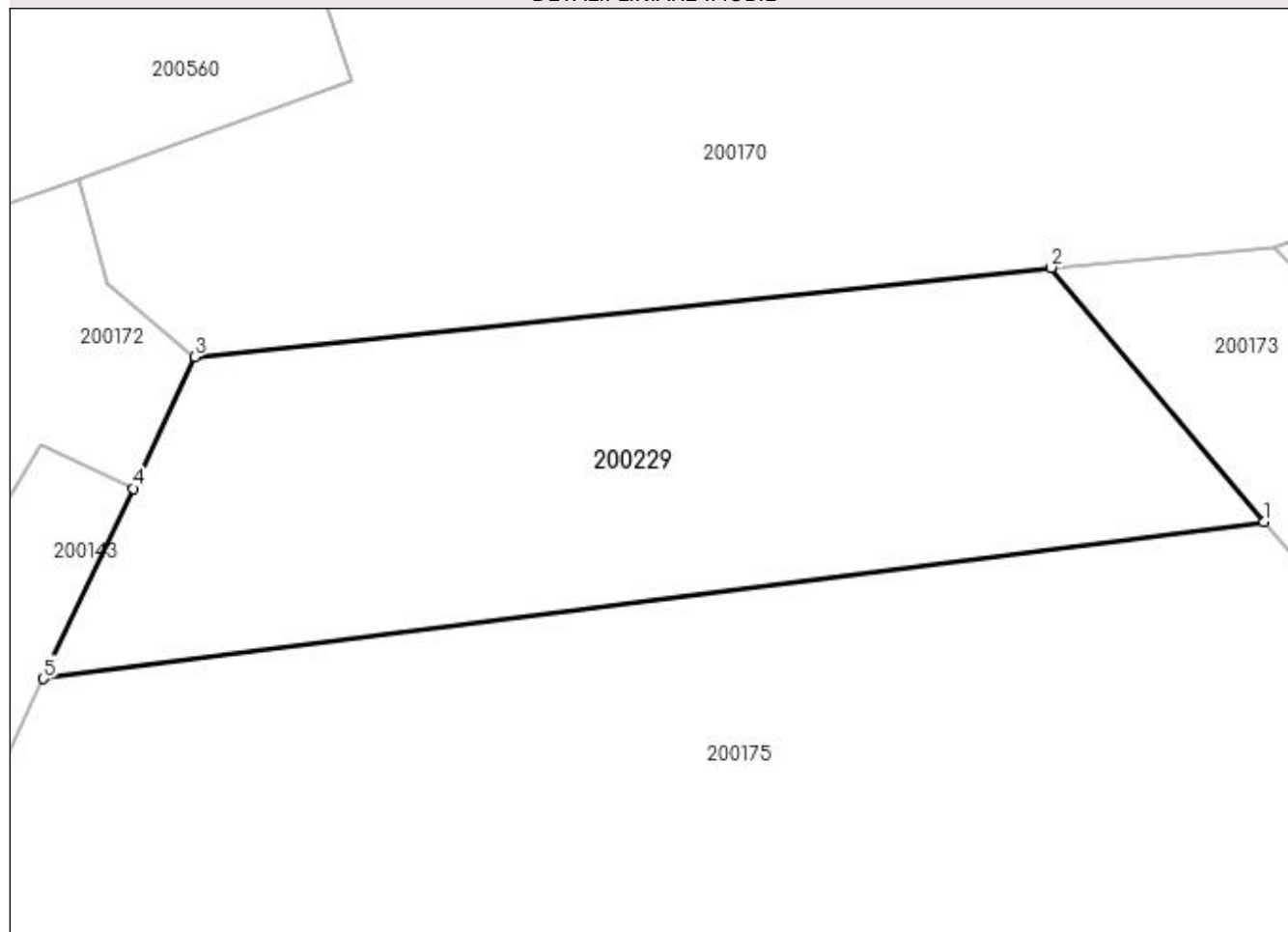
## Anexa Nr. 1 La Partea I

## Teren

Nr cadastral	Suprafața (mp)*	Observații / Referințe
	1.920	

\* Suprafața este determinată în planul de proiecție Stereo 70.

## DETALII LINIARE IMOBIL



## Date referitoare la teren

Crt	Categorie folosință	Intra vilan	Suprafața (mp)	Tarla	Parcelă	Nr. topo	Observații / Referințe
1	pasune	NU	1.920	5	178/9	-	

## Lungime Segmente

1) Valorile lungimilor segmentelor sunt obținute din proiecție în plan.

Punct început	X / Y	Punct sfârșit	X / Y	Lungime segment (** (m)
1	334.090,156 519.823,496	2	334.073,216 519.843,729	26.388
2	334.073,216 519.843,729	3	334.004,985 519.836,625	68.6
3	334.004,985 519.836,625	4	334.000,067 519.826,16	11.563
4	334.000,067 519.826,16	5	333.992,947 519.811,01	16.739
5	333.992,947 519.811,01	1	334.090,156 519.823,496	98.008

**\*\* Lungimile segmentelor sunt determinate în planul de proiecție Stereo 70 și sunt rotunjite la 1 milimetru.**

**\*\*\* Distanța dintre puncte este formată din segmente cumulate ce sunt mai mici decât valoarea 1 milimetru.**





**DATE DESPRE IMOBILUL NR. 200230**

Oficiul de Cadastru și Publicitate Imobiliară HUNEDOARA  
Biroul de Cadastru și Publicitate Imobiliară Brad

**A. Partea I. Descrierea imobilului**

TEREN Extravilan

Adresa: Jud. Hunedoara

Nr. Crt	Nr cadastral Nr. topografic	Suprafața* (mp)	Observații / Referințe
A1		12.300	Sector cadastral:11 Teren neimprejmuit;

**B. Partea II. Proprietari și acte**

Inscrieri privitoare la dreptul de proprietate și alte drepturi reale	Referințe
<b>1 / 23/06/2023</b>	
Act Administrativ nr. 14024/31, din 13/11/1997 emis de CJPSDPAT HUNEDOARA;	
B1	A1
Intabulare, drept de PROPRIETATE, dobandit prin Reconstituire, cota actuala 1/1 1) COROIU MARTA	

**C. Partea III. SARCINI .**

Inscrieri privind dezmembramintele dreptului de proprietate, drepturi reale de garanție și sarcini	Referințe
NU SUNT	

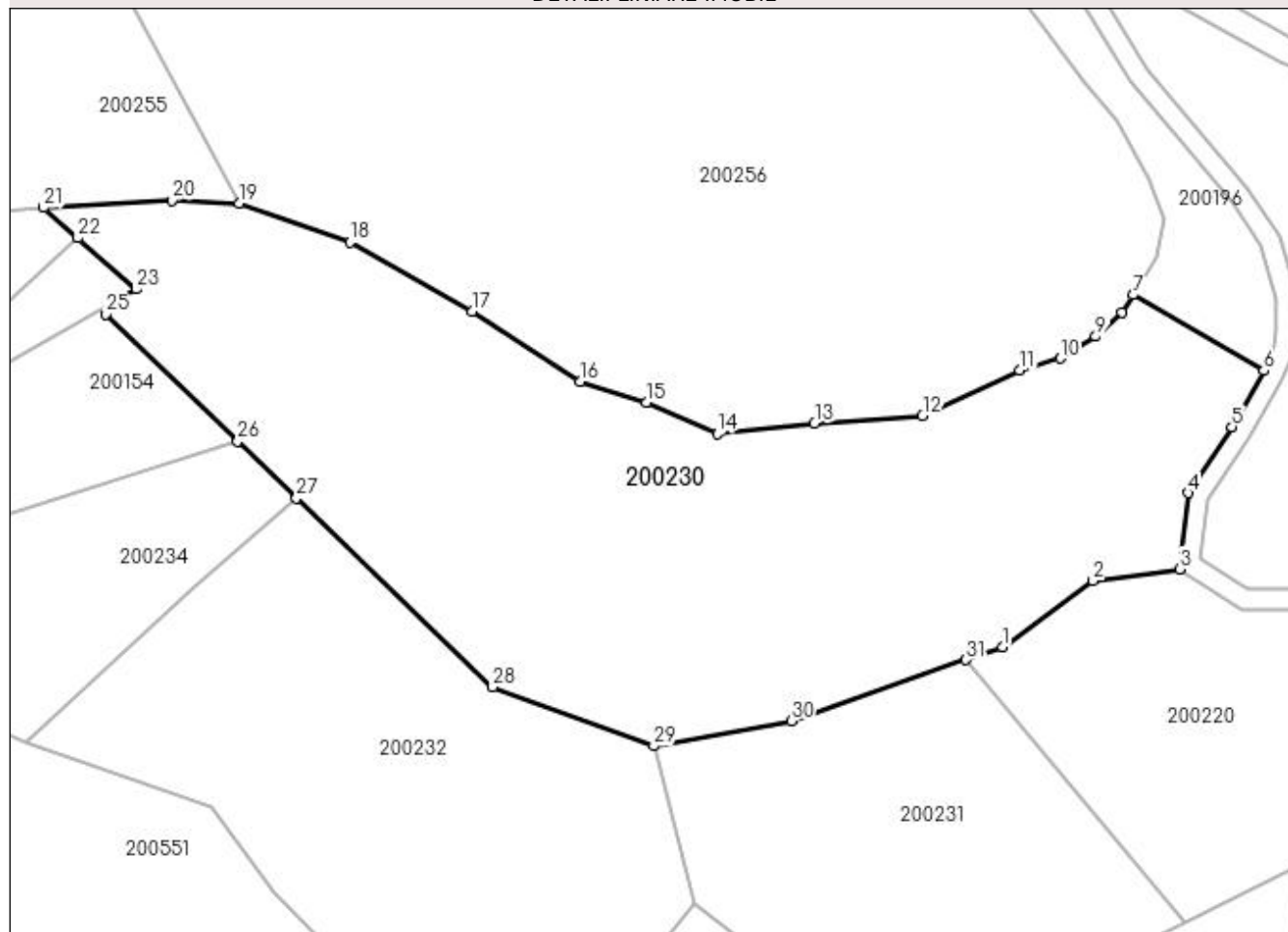
## Anexa Nr. 1 La Partea I

## Teren

Nr cadastral	Suprafața (mp)*	Observații / Referințe
	12.300	

\* Suprafața este determinată în planul de proiecție Stereo 70.

## DETALII LINIARE IMOBIL



## Date referitoare la teren

Crt	Categorie folosință	Intravilan	Suprafața (mp)	Tarla	Parcelă	Nr. topo	Observații / Referințe
1	pasune	NU	12.300	5	178/17	-	

## Lungime Segmente

1) Valorile lungimilor segmentelor sunt obținute din proiecție în plan.

Punct început	X / Y	Punct sfârșit	X / Y	Lungime segment (** (m)
1	334.608,621 519.944,457	2	334.626,576 519.957,6	22.251
3	334.643,719 519.959,88	4	334.645,447 519.975,0	15.219
5	334.654,112 519.988,147	6	334.660,496 519.999,312	12.861
7	334.634,515 520.014,305	8	334.632,406 520.010,833	4.063
9	334.627,115 520.006,07	10	334.620,103 520.001,705	8.26

Punct început	X / Y	Punct sfârșit	X / Y	Lungime segment (** (m)
2	334.626,576 519.957,6	3	334.643,719 519.959,88	17.295
4	334.645,447 519.975,0	5	334.654,112 519.988,147	15.746
6	334.660,496 519.999,312	7	334.634,515 520.014,305	29.998
8	334.632,406 520.010,833	9	334.627,115 520.006,07	7.119
10	334.620,103 520.001,705	11	334.612,033 519.999,323	8.414

Punct început	X / Y	Punct sfârșit	X / Y	Lungime segment (** (m)
11	334.612,033 519.999,323	12	334.592,719 519.990,328	21.307
13	334.571,287 519.988,872	14	334.551,973 519.986,756	19.43
15	334.537,95 519.992,973	16	334.524,721 519.997,074	13.85
17	334.503,289 520.011,097	18	334.479,08 520.024,723	27.781
19	334.456,987 520.032,529	20	334.443,626 520.033,058	13.372
21	334.418,182 520.031,609	22	334.424,967 520.025,616	9.053
23	334.436,591 520.015,438	24	334.432,073 520.012,87	5.197
25	334.430,481 520.010,462	26	334.456,706 519.985,227	36.395
27	334.468,39 519.973,984	28	334.507,358 519.936,489	54.077
29	334.539,403 519.924,813	30	334.566,676 519.929,826	27.73
31	334.601,365 519.941,926	1	334.608,621 519.944,457	7.685

Punct început	X / Y	Punct sfârșit	X / Y	Lungime segment (** (m)
12	334.592,719 519.990,328	13	334.571,287 519.988,872	21.481
14	334.551,973 519.986,756	15	334.537,95 519.992,973	15.34
16	334.524,721 519.997,074	17	334.503,289 520.011,097	25.611
18	334.479,08 520.024,723	19	334.456,987 520.032,529	23.431
20	334.443,626 520.033,058	21	334.418,182 520.031,609	25.484
22	334.424,967 520.025,616	23	334.436,591 520.015,438	15.45
24	334.432,073 520.012,87	25	334.430,481 520.010,462	2.887
26	334.456,706 519.985,227	27	334.468,39 519.973,984	16.214
28	334.507,358 519.936,489	29	334.539,403 519.924,813	34.106
30	334.566,676 519.929,826	31	334.601,365 519.941,926	36.738

\*\* Lungimile segmentelor sunt determinate în planul de proiecție Stereo 70 și sunt rotunjite la 1 milimetru.

\*\*\* Distanța dintre puncte este formată din segmente cumulate ce sunt mai mici decât valoarea 1 milimetru.



**DATE DESPRE IMOBILUL NR. 200231**

Oficiul de Cadastru și Publicitate Imobiliară HUNEDOARA  
Biroul de Cadastru și Publicitate Imobiliară Brad

**A. Partea I. Descrierea imobilului**

TEREN Extravilan

Adresa: Jud. Hunedoara

Nr. Crt	Nr cadastral Nr. topografic	Suprafața* (mp)	Observații / Referințe
A1		5.020	Sector cadastral:11 Teren neimprejmuit;

**B. Partea II. Proprietari și acte**

Inscrieri privitoare la dreptul de proprietate și alte drepturi reale		Referințe
<b>1 / 22/06/2023</b>		
Act Administrativ nr. 46169/89, din 17/04/1997 emis de CJPSDPAT HUNEDOARA;		
B1	Intabulare, drept de PROPRIETATE, dobandit prin Reconstituire, cota actuala 1/1 1) ALMĂȘAN ROZALIA 2) RUDA NICOLAE	A1

**C. Partea III. SARCINI .**

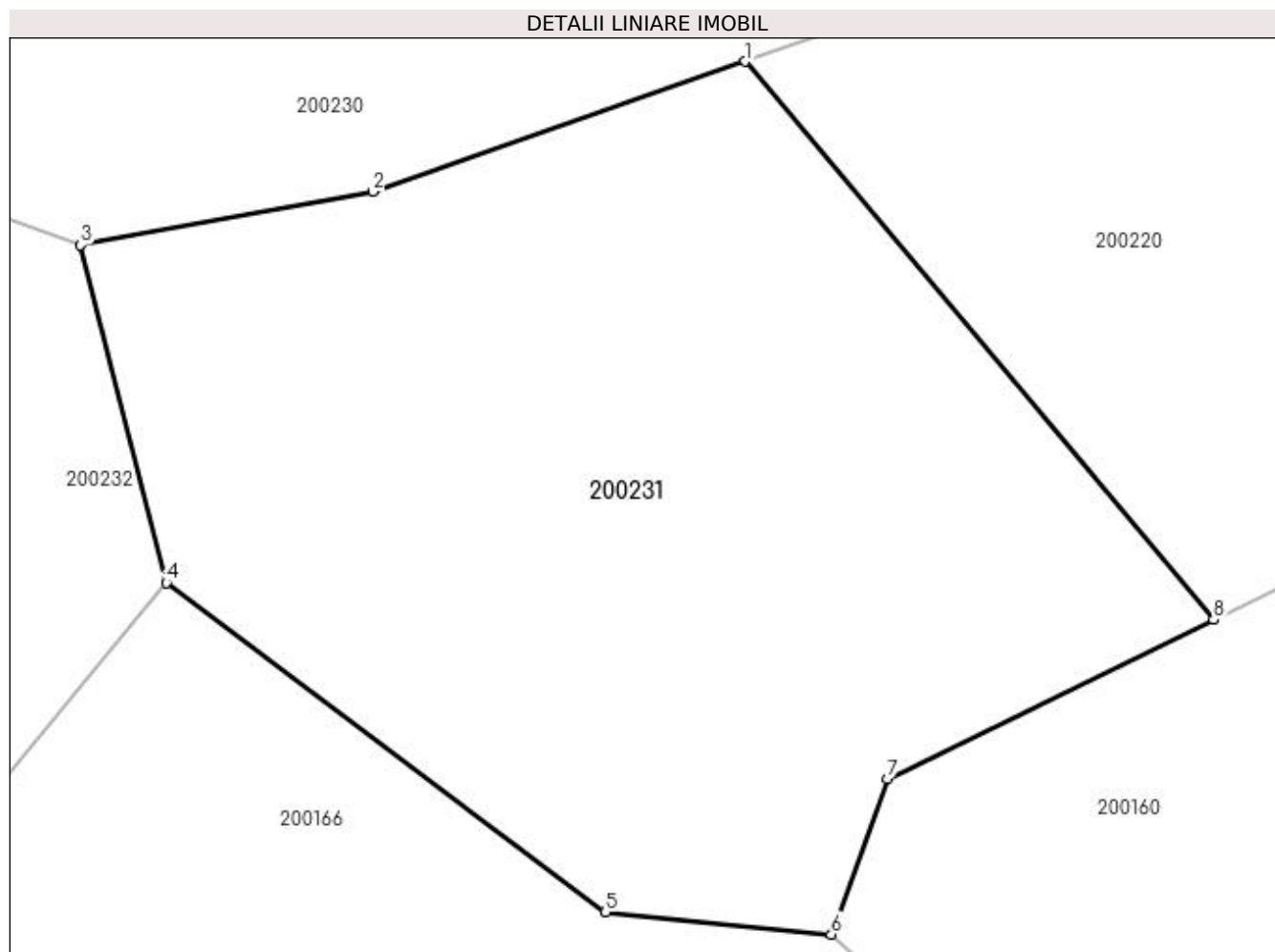
Inscrieri privind dezmembramintele dreptului de proprietate, drepturi reale de garanție și sarcini	Referințe
NU SUNT	

## Anexa Nr. 1 La Partea I

## Teren

Nr cadastral	Suprafața (mp)*	Observații / Referințe
	5.020	

\* Suprafața este determinată în planul de proiecție Stereo 70.



## Date referitoare la teren

Crt	Categorie folosință	Intravilan	Suprafața (mp)	Tarla	Parcelă	Nr. topo	Observații / Referințe
1	pasune	NU	5.020	5	178/18	-	

## Lungime Segmente

1) Valorile lungimilor segmentelor sunt obținute din proiecție în plan.

Punct început	X / Y	Punct sfârșit	X / Y	Lungime segment (** (m)
1	334.601,365 519.941,926	2	334.566,676 519.929,826	36.738
2	334.566,676 519.929,826	3	334.539,403 519.924,813	27.73
3	334.539,403 519.924,813	4	334.547,381 519.893,373	32.436
4	334.547,381 519.893,373	5	334.588,349 519.862,688	51.185
5	334.588,349 519.862,688	6	334.609,396 519.860,601	21.15

Punct început	X / Y	Punct sfârșit	X / Y	Lungime segment (** (m)
6	334.609,396 519.860,601	7	334.614,606 519.875,051	15.361
7	334.614,606 519.875,051	8	334.645,024 519.889,925	33.859
8	334.645,024 519.889,925	1	334.601,365 519.941,926	67.899

\*\* Lungimile segmentelor sunt determinate în planul de proiecție Stereo 70 și sunt rotunjite la 1 milimetru.

\*\*\* Distanța dintre puncte este formată din segmente cumulate ce sunt mai mici decât valoarea 1 milimetru.





**DATE DESPRE IMOBILUL NR. 200232**

Oficiul de Cadastru și Publicitate Imobiliară HUNEDOARA  
Biroul de Cadastru și Publicitate Imobiliară Brad

**A. Partea I. Descrierea imobilului**

TEREN Extravilan

Adresa: Jud. Hunedoara

Nr. Crt	Nr cadastral Nr. topografic	Suprafața* (mp)	Observații / Referințe
A1		7.600	Sector cadastral:11 Teren neimprejmuit;

**B. Partea II. Proprietari și acte**

Inscrieri privitoare la dreptul de proprietate și alte drepturi reale		Referințe
<b>1 / 23/06/2023</b>		
Act Administrativ nr. 5974/93, din 14/10/1996 emis de CJPSDPAT HUNEDOARA;		
B1	Intabulare, drept de PROPRIETATE, dobândit prin Reconstituire, cota actuala 1/1 1) CĂLĂMAR MARIA	A1

**C. Partea III. SARCINI .**

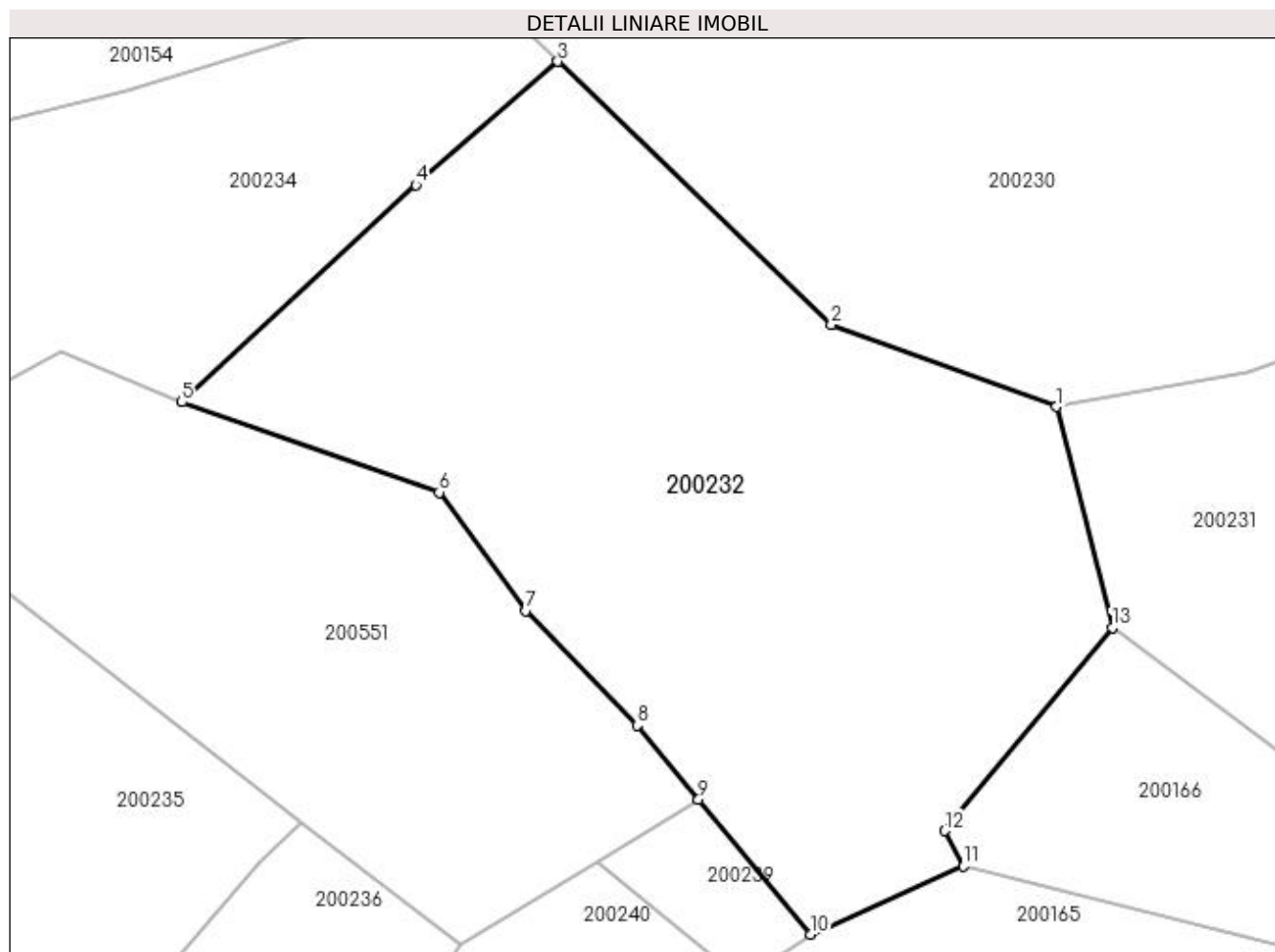
Inscrieri privind dezmembramintele dreptului de proprietate, drepturi reale de garanție și sarcini	Referințe
NU SUNT	

## Anexa Nr. 1 La Partea I

## Teren

Nr cadastral	Suprafața (mp)*	Observații / Referințe
	7.600	

\* Suprafața este determinată în planul de proiecție Stereo 70.



## Date referitoare la teren

Crt	Categorie folosință	Intra vilan	Suprafața (mp)	Tarla	Parcelă	Nr. topo	Observații / Referințe
1	pasune	NU	7.600	5	178/22	-	

## Lungime Segmente

1) Valorile lungimilor segmentelor sunt obținute din proiecție în plan.

Punct început	X / Y	Punct sfârșit	X / Y	Lungime segment (** (m)
1	334.539,403 519.924,813	2	334.507,358 519.936,489	34.106
2	334.507,358 519.936,489	3	334.468,39 519.973,984	54.077
3	334.468,39 519.973,984	4	334.448,166 519.956,412	26.792
4	334.448,166 519.956,412	5	334.414,832 519.925,521	45.446
5	334.414,832 519.925,521	6	334.451,485 519.912,651	38.847

Punct început	X / Y	Punct sfârșit	X / Y	Lungime segment (** (m)
6	334.451,485 519.912,651	7	334.463,868 519.895,821	20.895
7	334.463,868 519.895,821	8	334.479,718 519.879,486	22.761
8	334.479,718 519.879,486	9	334.488,451 519.868,943	13.69
9	334.488,451 519.868,943	10	334.504,368 519.849,725	24.953
10	334.504,368 519.849,725	11	334.526,175 519.859,411	23.861
11	334.526,175 519.859,411	12	334.523,498 519.864,473	5.726
12	334.523,498 519.864,473	13	334.547,381 519.893,373	37.491
13	334.547,381 519.893,373	1	334.539,403 519.924,813	32.436

\*\* Lungimile segmentelor sunt determinate în planul de proiecție Stereo 70 și sunt rotunjite la 1 milimetru.

\*\*\* Distanța dintre puncte este formată din segmente cumulate ce sunt mai mici decât valoarea 1 milimetru.



**DATE DESPRE IMOBILUL NR. 200233**

Oficiul de Cadastru și Publicitate Imobiliară HUNEDOARA  
Biroul de Cadastru și Publicitate Imobiliară Brad

**A. Partea I. Descrierea imobilului**

TEREN Extravilan

Nr. cadastral vechi:473

Adresa: Jud. Hunedoara

Nr. Crt	Nr cadastral Nr. topografic	Suprafața* (mp)	Observații / Referințe
A1	61121	700	Sector cadastral:11 Teren neimprejmuit;

**B. Partea II. Proprietari și acte**

Inscrieri privitoare la dreptul de proprietate și alte drepturi reale		Referințe
<b>1 / 23/06/2023</b>		
Act Administrativ nr. 47188/20, din 16/07/1997 emis de CJPSDPAT HUNEDOARA;		
B1	Intabulare, drept de PROPRIETATE, dobandit prin Reconstituire, cota actuala 1/1 1) BOTICI AUREL-IOAN	A1

**C. Partea III. SARCINI .**

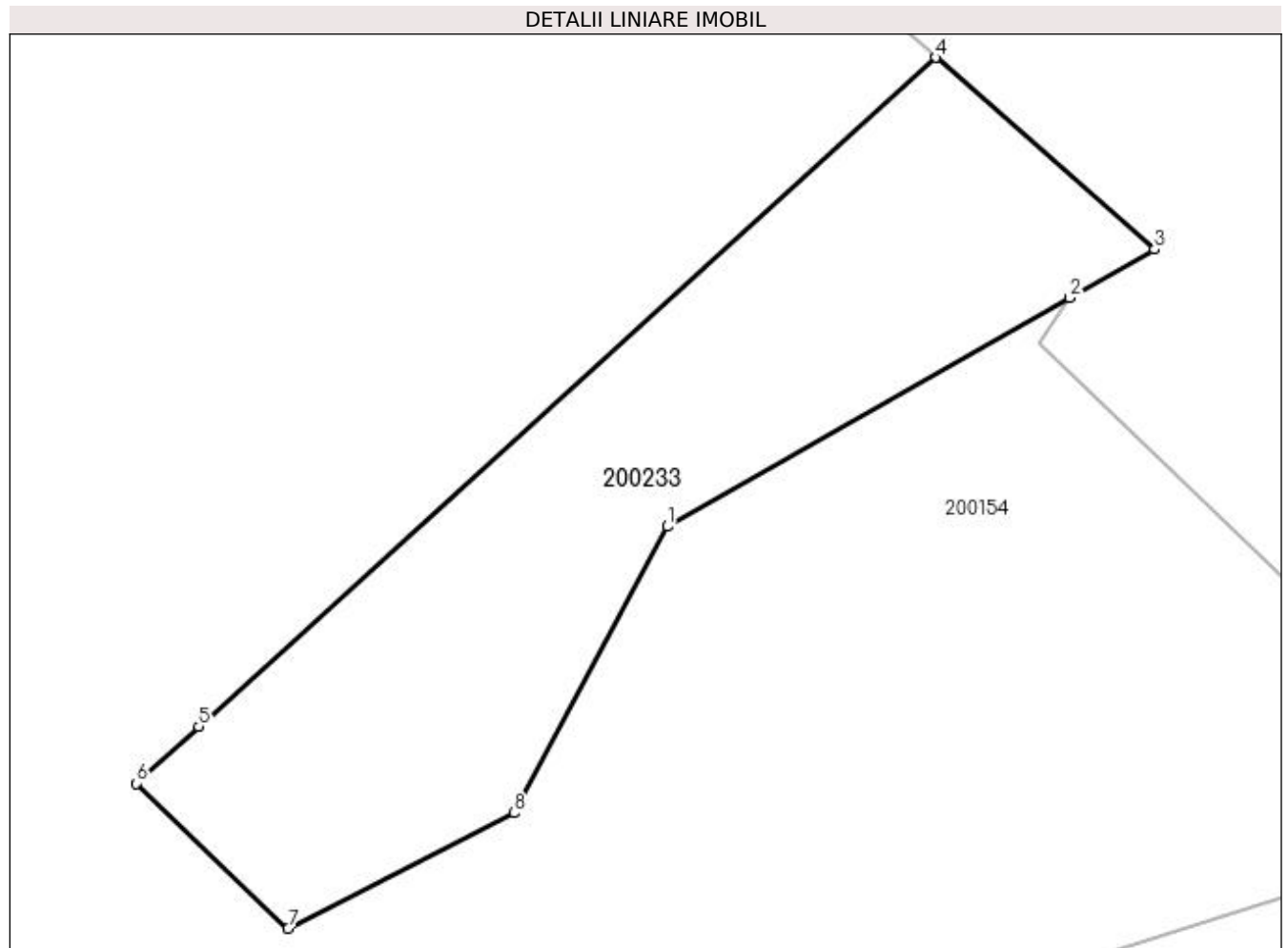
Inscrieri privind dezmembramintele dreptului de proprietate, drepturi reale de garanție și sarcini	Referințe
NU SUNT	

## Anexa Nr. 1 La Partea I

## Teren

Nr cadastral	Suprafața (mp)*	Observații / Referințe
61121	700	

\* Suprafața este determinată în planul de proiecție Stereo 70.



## Date referitoare la teren

Crt	Categorie folosință	Intravilan	Suprafața (mp)	Tarla	Parcelă	Nr. topo	Observații / Referințe
1	padure	NU	700	4	86/1/4	-	

## Lungime Segmente

1) Valorile lungimilor segmentelor sunt obținute din proiecție în plan.

Punct început	X / Y	Punct sfârșit	X / Y	Lungime segment (** (m)
1	334.410,718 520.000,734	2	334.432,073 520.012,87	24.563
2	334.432,073 520.012,87	3	334.436,591 520.015,438	5.197
3	334.436,591 520.015,438	4	334.424,967 520.025,616	15.45
4	334.424,967 520.025,616	5	334.385,842 519.990,126	52.823
5	334.385,842 519.990,126	6	334.382,526 519.987,118	4.477

Punct început	X / Y	Punct sfârșit	X / Y	Lungime segment (** (m)
6	334.382,526 519.987,118	7	334.390,59 519.979,417	11.15
7	334.390,59 519.979,417	8	334.402,568 519.985,55	13.457
8	334.402,568 519.985,55	1	334.410,718 520.000,734	17.233

\*\* Lungimile segmentelor sunt determinate în planul de proiecție Stereo 70 și sunt rotunjite la 1 milimetru.

\*\*\* Distanța dintre puncte este formată din segmente cumulate ce sunt mai mici decât valoarea 1 milimetru.





**DATE DESPRE IMOBILUL NR. 200234**

Oficiul de Cadastru și Publicitate Imobiliară HUNEDOARA  
Biroul de Cadastru și Publicitate Imobiliară Brad

**A. Partea I. Descrierea imobilului**

TEREN Extravilan

Adresa: Jud. Hunedoara

Nr. Crt	Nr cadastral Nr. topografic	Suprafața* (mp)	Observații / Referințe
A1		4.240	Sector cadastral:11 Teren neimprejmuit;

**B. Partea II. Proprietari și acte**

Inscrieri privitoare la dreptul de proprietate și alte drepturi reale	Referințe
<b>1 / 23/06/2023</b>	
Act Administrativ nr. 46169/72, din 24/03/1997 emis de CJPSDPAT HUNEDOARA;	
B1	A1
Intabulare, drept de PROPRIETATE, dobandit prin Reconstituire, cota actuala 1/1 1) ALMĂȘAN NICOLAE	

**C. Partea III. SARCINI .**

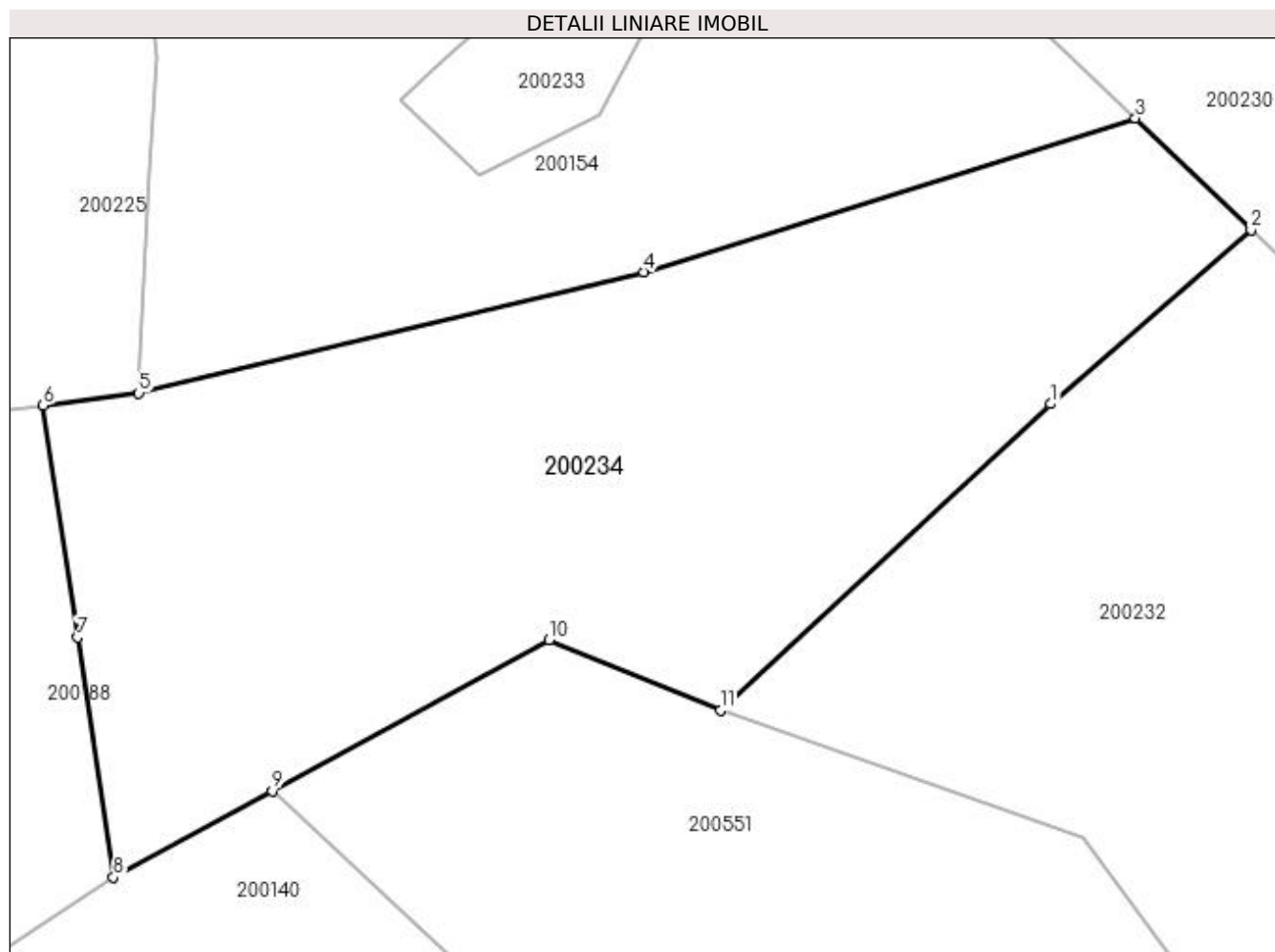
Inscrieri privind dezmembramintele dreptului de proprietate, drepturi reale de garanție și sarcini	Referințe
NU SUNT	

## Anexa Nr. 1 La Partea I

## Teren

Nr cadastral	Suprafața (mp)*	Observații / Referințe
	4.240	

\* Suprafața este determinată în planul de proiecție Stereo 70.



## Date referitoare la teren

Crt	Categorie folosință	Intravilan	Suprafața (mp)	Tarla	Parcelă	Nr. topo	Observații / Referințe
1	pasune	NU	4.240	5	178/23	-	

## Lungime Segmente

1) Valorile lungimilor segmentelor sunt obținute din proiecție în plan.

Punct început	X / Y	Punct sfârșit	X / Y	Lungime segment (** (m)
1	334.448,166 519.956,412	2	334.468,39 519.973,984	26.792
2	334.468,39 519.973,984	3	334.456,706 519.985,227	16.214
3	334.456,706 519.985,227	4	334.407,101 519.969,704	51.977
4	334.407,101 519.969,704	5	334.356,15 519.957,501	52.392
5	334.356,15 519.957,501	6	334.346,48 519.956,257	9.75

Punct început	X / Y	Punct sfârșit	X / Y	Lungime segment (** (m)
6	334.346,48 519.956,257	7	334.349,968 519.932,872	23.643
7	334.349,968 519.932,872	8	334.353,584 519.908,634	24.506
8	334.353,584 519.908,634	9	334.369,6 519.917,369	18.243
9	334.369,6 519.917,369	10	334.397,555 519.932,614	31.842
10	334.397,555 519.932,614	11	334.414,832 519.925,521	18.677
11	334.414,832 519.925,521	1	334.448,166 519.956,412	45.446

\*\* Lungimile segmentelor sunt determinate în planul de proiecție Stereo 70 și sunt rotunjite la 1 milimetru.

\*\*\* Distanța dintre puncte este formată din segmente cumulate ce sunt mai mici decât valoarea 1 milimetru.



**DATE DESPRE IMOBILUL NR. 200235**

Oficiul de Cadastru și Publicitate Imobiliară HUNEDOARA  
Biroul de Cadastru și Publicitate Imobiliară Brad

**A. Partea I. Descrierea imobilului**

TEREN Extravilan

Adresa: Jud. Hunedoara

Nr. Crt	Nr cadastral Nr. topografic	Suprafața* (mp)	Observații / Referințe
A1		6.600	Sector cadastral:11 Teren neimprejmuit;

**B. Partea II. Proprietari și acte**

Inscrieri privitoare la dreptul de proprietate și alte drepturi reale		Referințe
<b>1 / 23/06/2023</b>		
Act Administrativ nr. 46169/47, din 10/03/1997 emis de CJPSDPAT HUNEDOARA;		
B1	Intabulare, drept de PROPRIETATE, dobandit prin Reconstituire, cota actuala 1/1 1) RUDA ROZALIA 2) MOȚU MIHAI	A1

**C. Partea III. SARCINI .**

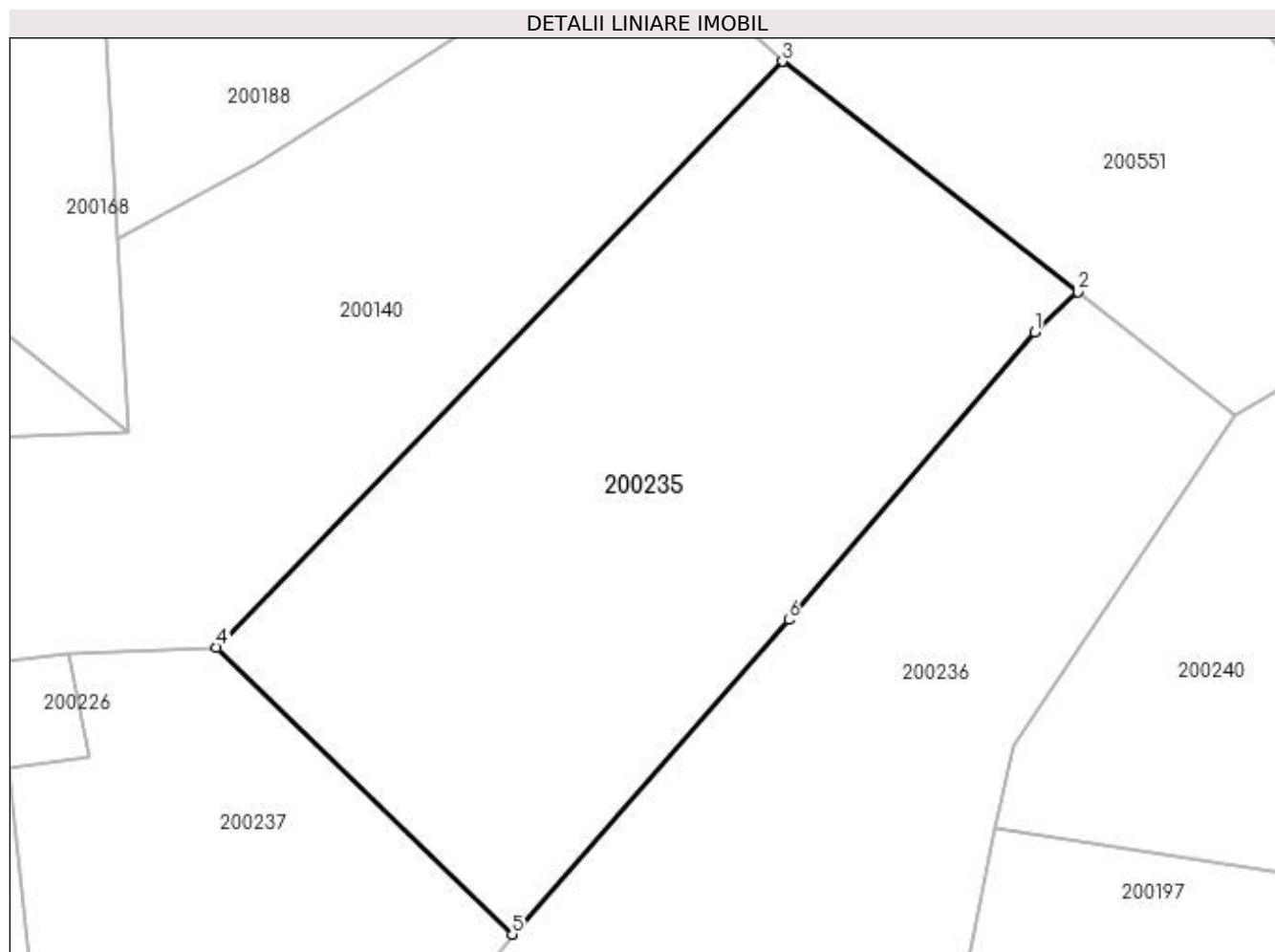
Inscrieri privind dezmembramintele dreptului de proprietate, drepturi reale de garanție și sarcini	Referințe
NU SUNT	

## Anexa Nr. 1 La Partea I

## Teren

Nr cadastral	Suprafața (mp)*	Observații / Referințe
	6.600	

\* Suprafața este determinată în planul de proiecție Stereo 70.



## Date referitoare la teren

Crt	Categorie folosință	Intra vilan	Suprafața (mp)	Tarla	Parcelă	Nr. topo	Observații / Referințe
1	pasune	NU	6.600	5	178/24	-	

## Lungime Segmente

1) Valorile lungimilor segmentelor sunt obținute din proiecție în plan.

Punct început	X / Y	Punct sfârșit	X / Y	Lungime segment (** (m)
1	334.425,858 519.860,008	2	334.431,929 519.865,729	8.342
2	334.431,929 519.865,729	3	334.389,945 519.898,497	53.258
3	334.389,945 519.898,497	4	334.309,469 519.815,217	115.811
4	334.309,469 519.815,217	5	334.351,512 519.774,431	58.575
5	334.351,512 519.774,431	6	334.390,842 519.819,13	59.539

Punct început	X / Y	Punct sfârșit	X / Y	Lungime segment (** (m)
6	334.390,842 519.819,13	1	334.425,858 519.860,008	53.825

\*\* Lungimile segmentelor sunt determinate în planul de proiecție Stereo 70 și sunt rotunjite la 1 milimetru.

\*\*\* Distanța dintre puncte este formată din segmente cumulate ce sunt mai mici decât valoarea 1 milimetru.





**DATE DESPRE IMOBILUL NR. 200236**

Oficiul de Cadastru și Publicitate Imobiliară HUNEDOARA  
Biroul de Cadastru și Publicitate Imobiliară Brad

**A. Partea I. Descrierea imobilului**

TEREN Extravilan

Adresa: Jud. Hunedoara

Nr. Crt	Nr cadastral Nr. topografic	Suprafața* (mp)	Observații / Referințe
A1		6.710	Sector cadastral:11 Teren neimpregmuit;

**B. Partea II. Proprietari și acte**

Inscrieri privitoare la dreptul de proprietate și alte drepturi reale		Referințe
<b>1 / 23/06/2023</b>		
Act Administrativ nr. 47188/77, din 02/09/1997 emis de CJPSDPAT HUNEDOARA;		
B1	Intabulare, drept de PROPRIETATE, dobandit prin Reconstituire, cota actuala 1/1 1) MATEI IOAN	A1

**C. Partea III. SARCINI .**

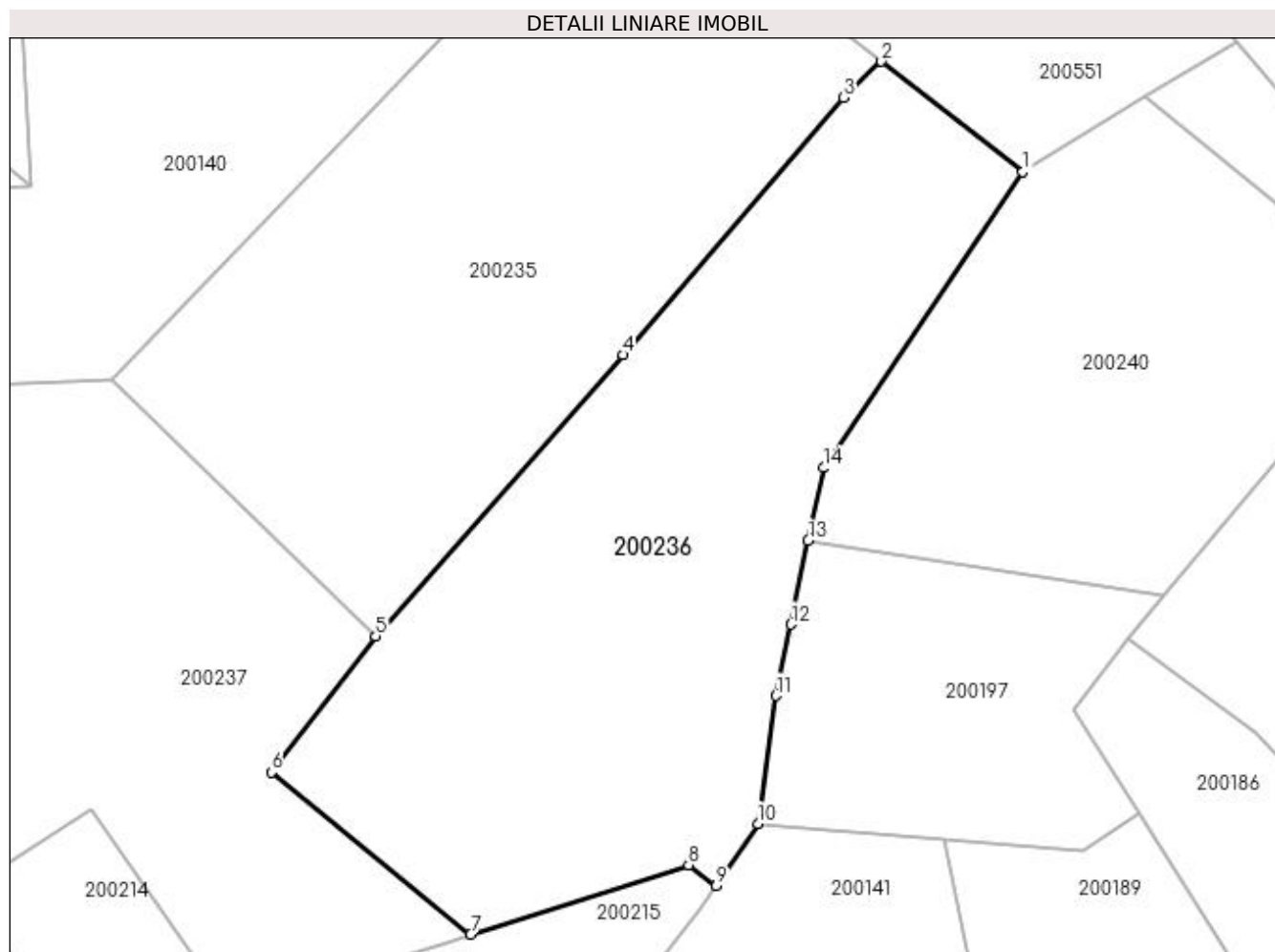
Inscrieri privind dezmembramintele dreptului de proprietate, drepturi reale de garanție și sarcini	Referințe
NU SUNT	

## Anexa Nr. 1 La Partea I

## Teren

Nr cadastral	Suprafața (mp)*	Observații / Referințe
	6.710	

\* Suprafața este determinată în planul de proiecție Stereo 70.



## Date referitoare la teren

Crt	Categorie folosință	Intra vilan	Suprafața (mp)	Tarla	Parcelă	Nr. topo	Observații / Referințe
1	pasune	NU	6.710	5	178/21	-	

## Lungime Segmente

1) Valorile lungimilor segmentelor sunt obținute din proiecție în plan.

Punct început	X / Y	Punct sfârșit	X / Y	Lungime segment (** (m)
1	334.454,403 519.848,188	2	334.431,929 519.865,729	28.509
2	334.431,929 519.865,729	3	334.425,858 519.860,008	8.342
3	334.425,858 519.860,008	4	334.390,842 519.819,13	53.825
4	334.390,842 519.819,13	5	334.351,512 519.774,431	59.539
5	334.351,512 519.774,431	6	334.334,957 519.752,811	27.23

Punct început	X / Y	Punct sfârșit	X / Y	Lungime segment (** (m)
6	334.334,957 519.752,811	7	334.366,656 519.727,05	40.847
7	334.366,656 519.727,05	8	334.401,26 519.738,098	36.325
8	334.401,26 519.738,098	9	334.405,663 519.734,72	5.549
9	334.405,663 519.734,72	10	334.412,266 519.744,656	11.93
10	334.412,266 519.744,656	11	334.415,148 519.764,963	20.511
11	334.415,148 519.764,963	12	334.417,516 519.776,308	11.589
12	334.417,516 519.776,308	13	334.420,292 519.789,61	13.589
13	334.420,292 519.789,61	14	334.422,703 519.801,162	11.802
14	334.422,703 519.801,162	1	334.454,403 519.848,188	56.712

\*\* Lungimile segmentelor sunt determinate în planul de proiecție Stereo 70 și sunt rotunjite la 1 milimetru.

\*\*\* Distanța dintre puncte este formată din segmente cumulate ce sunt mai mici decât valoarea 1 milimetru.



**DATE DESPRE IMOBILUL NR. 200237**

Oficiul de Cadastru și Publicitate Imobiliară HUNEDOARA  
Biroul de Cadastru și Publicitate Imobiliară Brad

**A. Partea I. Descrierea imobilului**

TEREN Extravilan

Adresa: Jud. Hunedoara

Nr. Crt	Nr cadastral Nr. topografic	Suprafața* (mp)	Observații / Referințe
A1		4.700	Sector cadastral:11 Teren neimprejmuit;

**B. Partea II. Proprietari și acte**

Inscrieri privitoare la dreptul de proprietate și alte drepturi reale	Referințe
<b>1 / 23/06/2023</b>	
Act Administrativ nr. 47188/76, din 02/09/1997 emis de CJPSDPAT HUNEDOARA;	
B1	A1
Intabulare, drept de PROPRIETATE, dobandit prin Reconstituire, cota actuala 1/1 1) BEDEA IOAN	

**C. Partea III. SARCINI .**

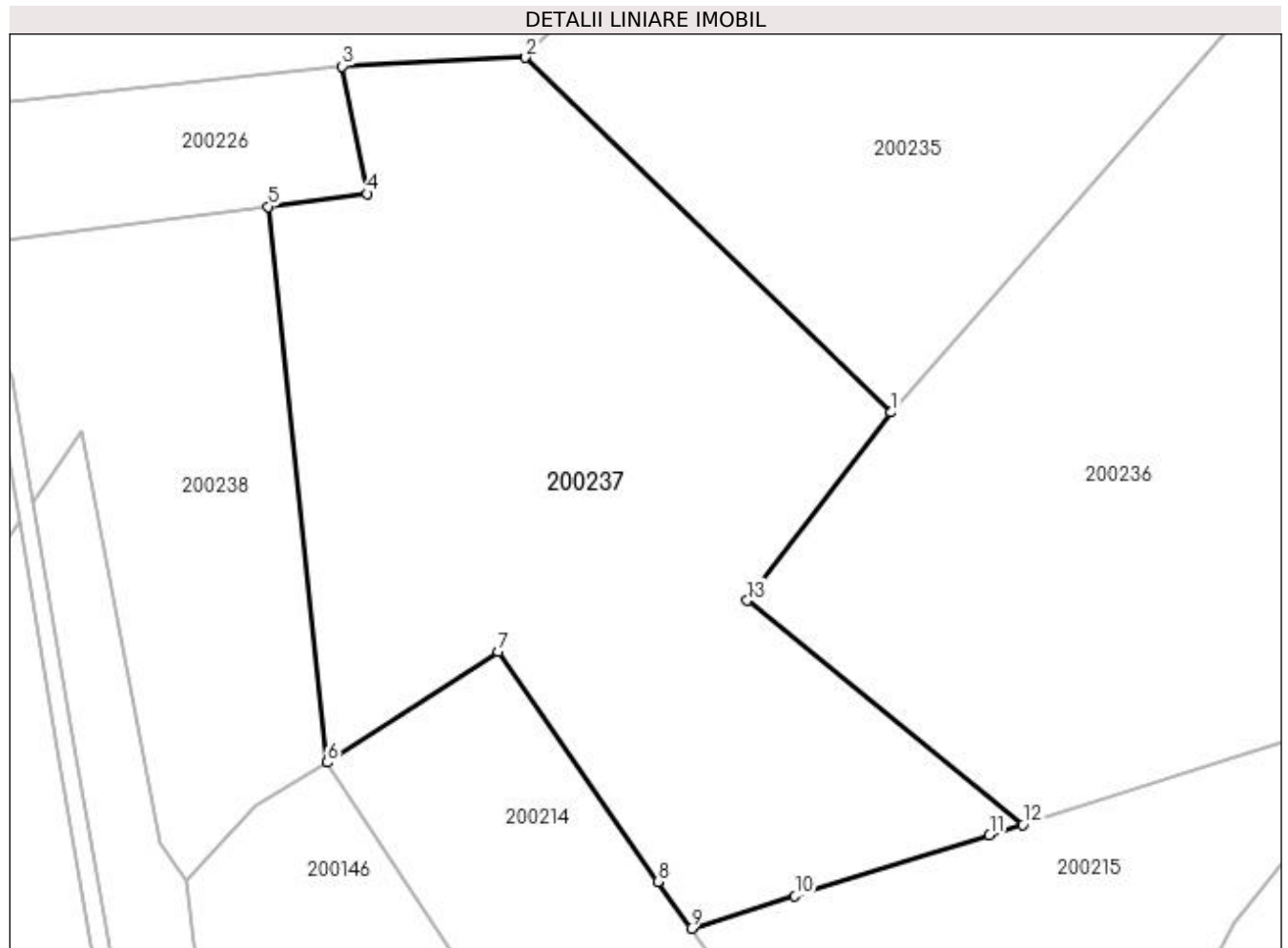
Inscrieri privind dezmembramintele dreptului de proprietate, drepturi reale de garanție și sarcini	Referințe
NU SUNT	

## Anexa Nr. 1 La Partea I

## Teren

Nr cadastral	Suprafața (mp)*	Observații / Referințe
	4.700	

\* Suprafața este determinată în planul de proiecție Stereo 70.



## Date referitoare la teren

Crt	Categorie folosință	Intra vilan	Suprafața (mp)	Tarla	Parcelă	Nr. topo	Observații / Referințe
1	pasune	NU	4.700	5	178/30	-	

## Lungime Segmente

1) Valorile lungimilor segmentelor sunt obținute din proiecție în plan.

Punct început	X / Y	Punct sfârșit	X / Y	Lungime segment (** (m)
1	334.351,512 519.774,431	2	334.309,469 519.815,217	58.575
2	334.309,469 519.815,217	3	334.288,378 519.814,212	21.114
3	334.288,378 519.814,212	4	334.291,281 519.799,552	14.945
4	334.291,281 519.799,552	5	334.279,843 519.798,086	11.532
5	334.279,843 519.798,086	6	334.286,644 519.734,185	64.262

Punct început	X / Y	Punct sfârșit	X / Y	Lungime segment (** (m)
6	334.286,644 519.734,185	7	334.306,299 519.746,958	23.441
7	334.306,299 519.746,958	8	334.324,68 519.720,458	32.252
8	334.324,68 519.720,458	9	334.328,525 519.715,106	6.589
9	334.328,525 519.715,106	10	334.340,446 519.718,832	12.489
10	334.340,446 519.718,832	11	334.362,819 519.725,825	23.44
11	334.362,819 519.725,825	12	334.366,656 519.727,05	4.028
12	334.366,656 519.727,05	13	334.334,957 519.752,811	40.847
13	334.334,957 519.752,811	1	334.351,512 519.774,431	27.23

\*\* Lungimile segmentelor sunt determinate în planul de proiecție Stereo 70 și sunt rotunjite la 1 milimetru.

\*\*\* Distanța dintre puncte este formată din segmente cumulate ce sunt mai mici decât valoarea 1 milimetru.





**DATE DESPRE IMOBILUL NR. 200238**

Oficiul de Cadastru și Publicitate Imobiliară HUNEDOARA  
Biroul de Cadastru și Publicitate Imobiliară Brad

**A. Partea I. Descrierea imobilului**

TEREN Extravilan

Adresa: Jud. Hunedoara

Nr. Crt	Nr cadastral Nr. topografic	Suprafața* (mp)	Observații / Referințe
A1		1.818	Sector cadastral:11 Teren neimprejmuit;

**B. Partea II. Proprietari și acte**

Inscrieri privitoare la dreptul de proprietate și alte drepturi reale		Referințe
<b>1 / 27/06/2023</b>		
Act Normativ nr. 7, din 13/03/1996 emis de PARLAMENTUL ROMÂNIEI;		
B1	Intabulare, drept de PROPRIETATE, dobandit prin Lege, cota actuala 1/1 1) COMUNA CRIȘCIOR, rezerva comisiei locale de fond funciar, CIF:4468331	A1

**C. Partea III. SARCINI .**

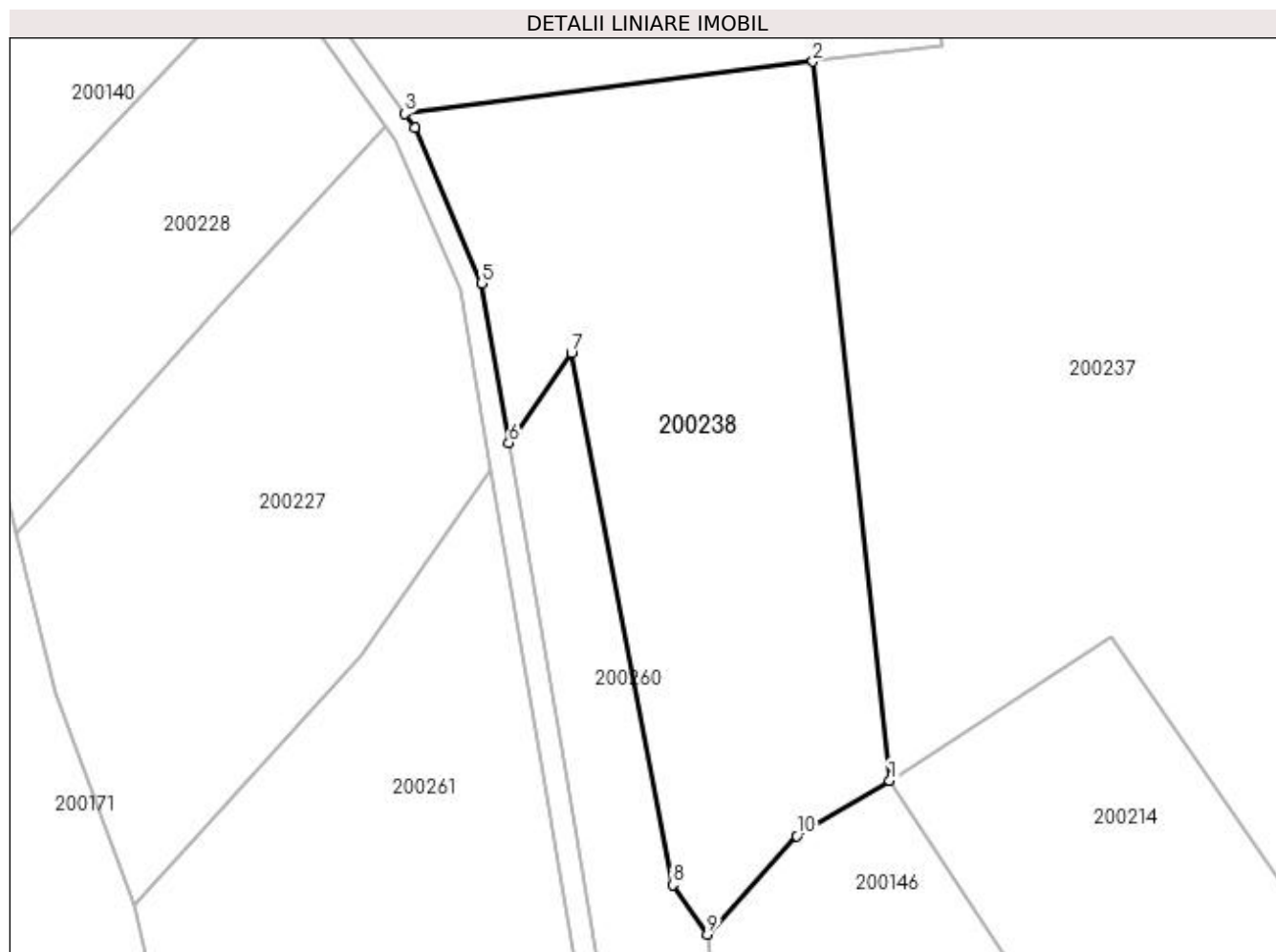
Inscrieri privind dezmembramintele dreptului de proprietate, drepturi reale de garanție și sarcini	Referințe
NU SUNT	

## Anexa Nr. 1 La Partea I

## Teren

Nr cadastral	Suprafața (mp)*	Observații / Referințe
	1.818	

\* Suprafața este determinată în planul de proiecție Stereo 70.



## Date referitoare la teren

Crt	Categorie folosință	Intra vilan	Suprafața (mp)	Tarla	Parcelă	Nr. topo	Observații / Referințe
1	faneata	NU	1.818	-	178	-	

## Lungime Segmente

1) Valorile lungimilor segmentelor sunt obținute din proiecție în plan.

Punct început	X / Y	Punct sfârșit	X / Y	Lungime segment (** (m)
1	334.286,644 519.734,185	2	334.279,843 519.798,086	64.262
2	334.279,843 519.798,086	3	334.243,544 519.793,432	36.596
3	334.243,544 519.793,432	4	334.244,442 519.792,173	1.547
4	334.244,442 519.792,173	5	334.250,371 519.778,394	15.001
5	334.250,371 519.778,394	6	334.252,801 519.764,183	14.417

Punct început	X / Y	Punct sfârșit	X / Y	Lungime segment (** (m)
6	334.252,801 519.764,183	7	334.258,353 519.772,216	9.765
7	334.258,353 519.772,216	8	334.267,358 519.724,921	48.145
8	334.267,358 519.724,921	9	334.270,436 519.720,514	5.375
9	334.270,436 519.720,514	10	334.278,409 519.729,273	11.844
10	334.278,409 519.729,273	1	334.286,644 519.734,185	9.589

\*\* Lungimile segmentelor sunt determinate în planul de proiecție Stereo 70 și sunt rotunjite la 1 milimetru.

\*\*\* Distanța dintre puncte este formată din segmente cumulate ce sunt mai mici decât valoarea 1 milimetru.



**DATE DESPRE IMOBILUL NR. 200239**

Oficiul de Cadastru și Publicitate Imobiliară HUNEDOARA  
Biroul de Cadastru și Publicitate Imobiliară Brad

**A. Partea I. Descrierea imobilului**

TEREN Extravilan

Adresa: Jud. Hunedoara

Nr. Crt	Nr cadastral Nr. topografic	Suprafața* (mp)	Observații / Referințe
A1		360	Sector cadastral:11 Teren neimprejmuit;

**B. Partea II. Proprietari și acte**

Inscrieri privitoare la dreptul de proprietate și alte drepturi reale		Referințe
<b>1 / 23/06/2023</b>		
Act Administrativ nr. 46169/35, din 20/11/1996 emis de CJPSDPAT HUNEDOARA;		
B1	Intabulare, drept de PROPRIETATE, dobandit prin Reconstituire, cota actuala 1/1 1) ALMĂȘAN IOAN	A1

**C. Partea III. SARCINI .**

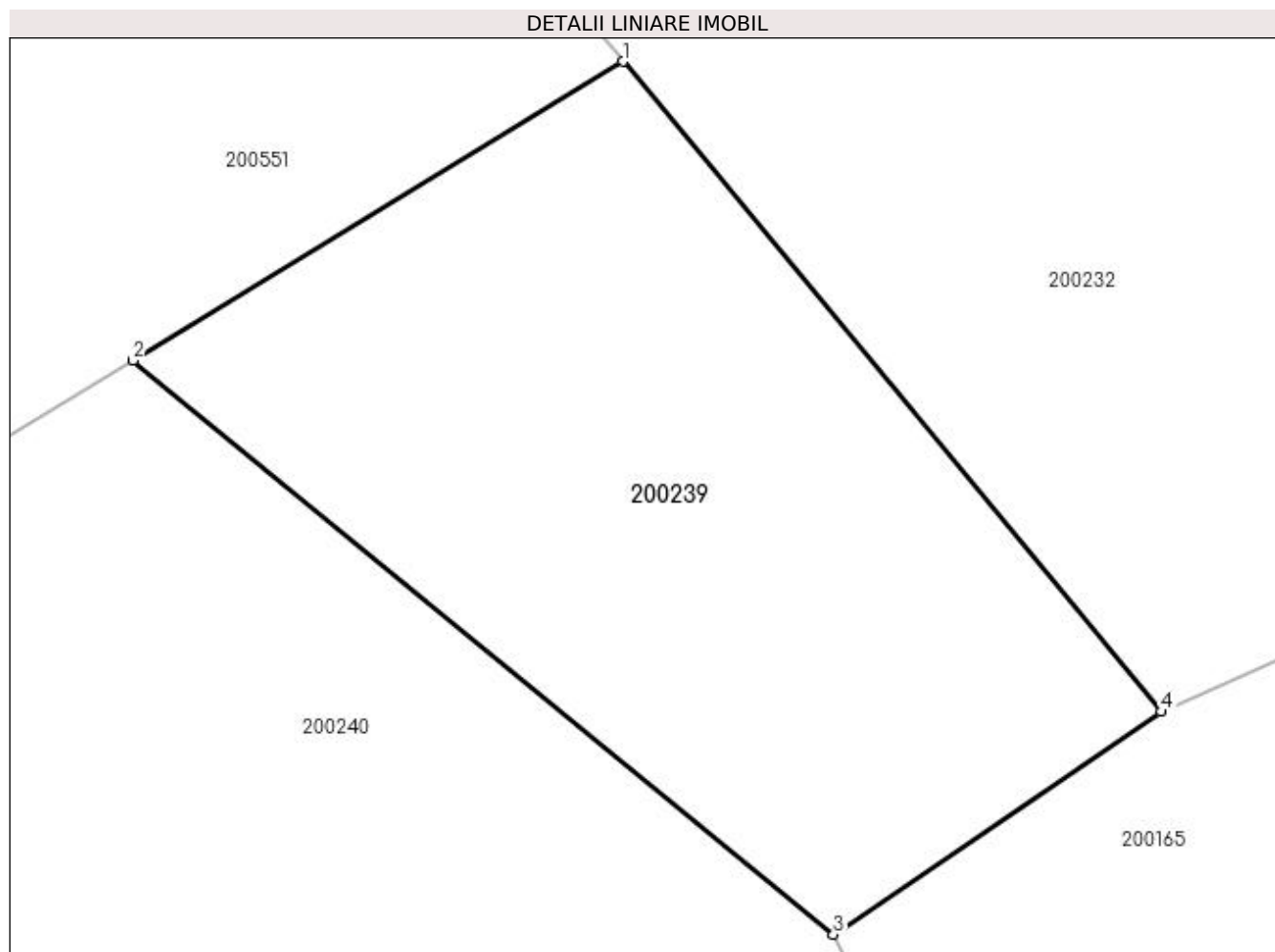
Inscrieri privind dezmembramintele dreptului de proprietate, drepturi reale de garanție și sarcini	Referințe
NU SUNT	

## Anexa Nr. 1 La Partea I

## Teren

Nr cadastral	Suprafața (mp)*	Observații / Referințe
	360	

\* Suprafața este determinată în planul de proiecție Stereo 70.



## Date referitoare la teren

Crt	Categorie folosință	Intravilan	Suprafața (mp)	Tarla	Parcelă	Nr. topo	Observații / Referințe
1	pasune	NU	360	5	178/27	-	

## Lungime Segmente

1) Valorile lungimilor segmentelor sunt obținute din proiecție în plan.

Punct început	X / Y	Punct sfârșit	X / Y	Lungime segment (** (m)
1	334.488,451 519.868,943	2	334.473,963 519.860,111	16.968
2	334.473,963 519.860,111	3	334.494,678 519.843,143	26.778
3	334.494,678 519.843,143	4	334.504,368 519.849,725	11.714
4	334.504,368 519.849,725	1	334.488,451 519.868,943	24.953

**\*\* Lungimile segmentelor sunt determinate în planul de proiecție Stereo 70 și sunt rotunjite la 1 milimetru.**

**\*\*\* Distanța dintre puncte este formată din segmente cumulate ce sunt mai mici decât valoarea 1 milimetru.**





**DATE DESPRE IMOBILUL NR. 200240**

Oficiul de Cadastru și Publicitate Imobiliară HUNEDOARA  
Biroul de Cadastru și Publicitate Imobiliară Brad

**A. Partea I. Descrierea imobilului**

TEREN Extravilan

Adresa: Jud. Hunedoara

Nr. Crt	Nr cadastral Nr. topografic	Suprafața* (mp)	Observații / Referințe
A1		4.147	Sector cadastral:11 Teren neimprejmuit;

**B. Partea II. Proprietari și acte**

Inscrieri privitoare la dreptul de proprietate și alte drepturi reale		Referințe
<b>1 / 27/06/2023</b>		
Act Normativ nr. 7, din 13/03/1996 emis de PARLAMENTUL ROMÂNIEI;		
B1	Intabulare, drept de PROPRIETATE, dobândit prin Lege, cota actuala 1/1 1) COMUNA CRÎȘCIOR, rezerva comisiei locale de fond funciar, CIF:4468331	A1

**C. Partea III. SARCINI .**

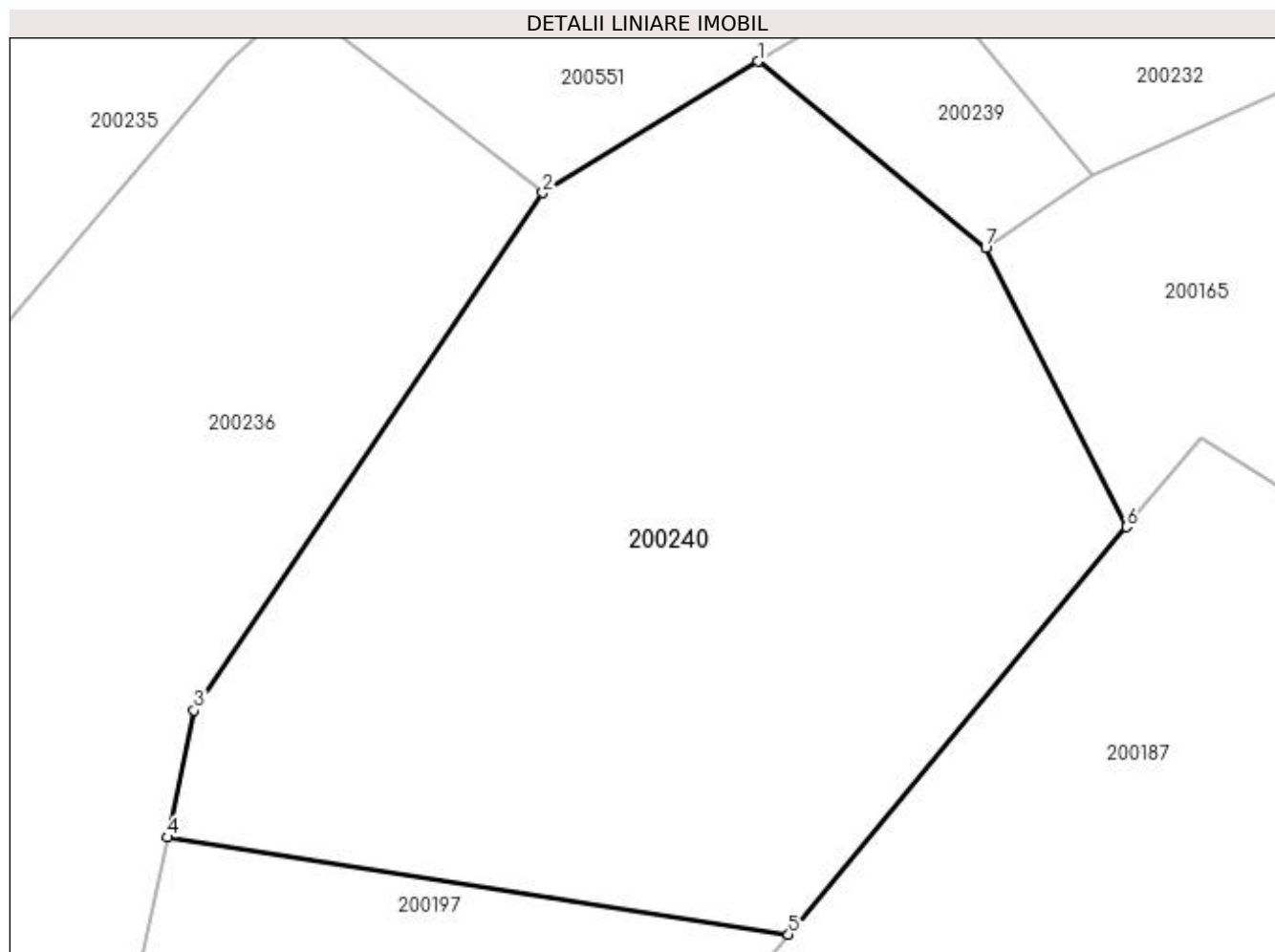
Inscrieri privind dezmembramintele dreptului de proprietate, drepturi reale de garanție și sarcini	Referințe
NU SUNT	

## Anexa Nr. 1 La Partea I

## Teren

Nr cadastral	Suprafața (mp)*	Observații / Referințe
	4.147	

\* Suprafața este determinată în planul de proiecție Stereo 70.



## Date referitoare la teren

Crt	Categorie folosință	Intra vilan	Suprafața (mp)	Tarla	Parcelă	Nr. topo	Observații / Referințe
1	faneata	NU	4.147	-	178	-	

## Lungime Segmente

1) Valorile lungimilor segmentelor sunt obținute din proiecție în plan.

Punct început	X / Y	Punct sfârșit	X / Y	Lungime segment (** (m)
1	334.473,963 519.860,111	2	334.454,403 519.848,188	22.907
2	334.454,403 519.848,188	3	334.422,703 519.801,162	56.712
3	334.422,703 519.801,162	4	334.420,292 519.789,61	11.802
4	334.420,292 519.789,61	5	334.476,743 519.780,797	57.135
5	334.476,743 519.780,797	6	334.507,494 519.817,814	48.123

Punct început	X / Y	Punct sfârșit	X / Y	Lungime segment (** (m)
6	334.507,494 519.817,814	7	334.494,678 519.843,143	28.387
7	334.494,678 519.843,143	1	334.473,963 519.860,111	26.778

\*\* Lungimile segmentelor sunt determinate în planul de proiecție Stereo 70 și sunt rotunjite la 1 milimetru.

\*\*\* Distanța dintre puncte este formată din segmente cumulate ce sunt mai mici decât valoarea 1 milimetru.



**DATE DESPRE IMOBILUL NR. 200241**

Oficiul de Cadastru și Publicitate Imobiliară HUNEDOARA  
Biroul de Cadastru și Publicitate Imobiliară Brad

**A. Partea I. Descrierea imobilului**

TEREN Extravilan

Adresa: Jud. Hunedoara

Nr. Crt	Nr cadastral Nr. topografic	Suprafața* (mp)	Observații / Referințe
A1		5.000	Sector cadastral:11 Teren neimprejmuit;

**B. Partea II. Proprietari și acte**

Inscrieri privitoare la dreptul de proprietate și alte drepturi reale		Referințe
<b>1 / 26/06/2023</b>		
Act Normativ nr. 7, din 13/03/1996 emis de PARLAMENTUL ROMÂNIEI;		
B1	Intabulare, drept de PROPRIETATE, dobandit prin Lege, cota actuala 1/1 1) COMUNA CRÎȘCIOR, rezerva comisiei locale de fond funciar, CIF:4468331	A1

**C. Partea III. SARCINI .**

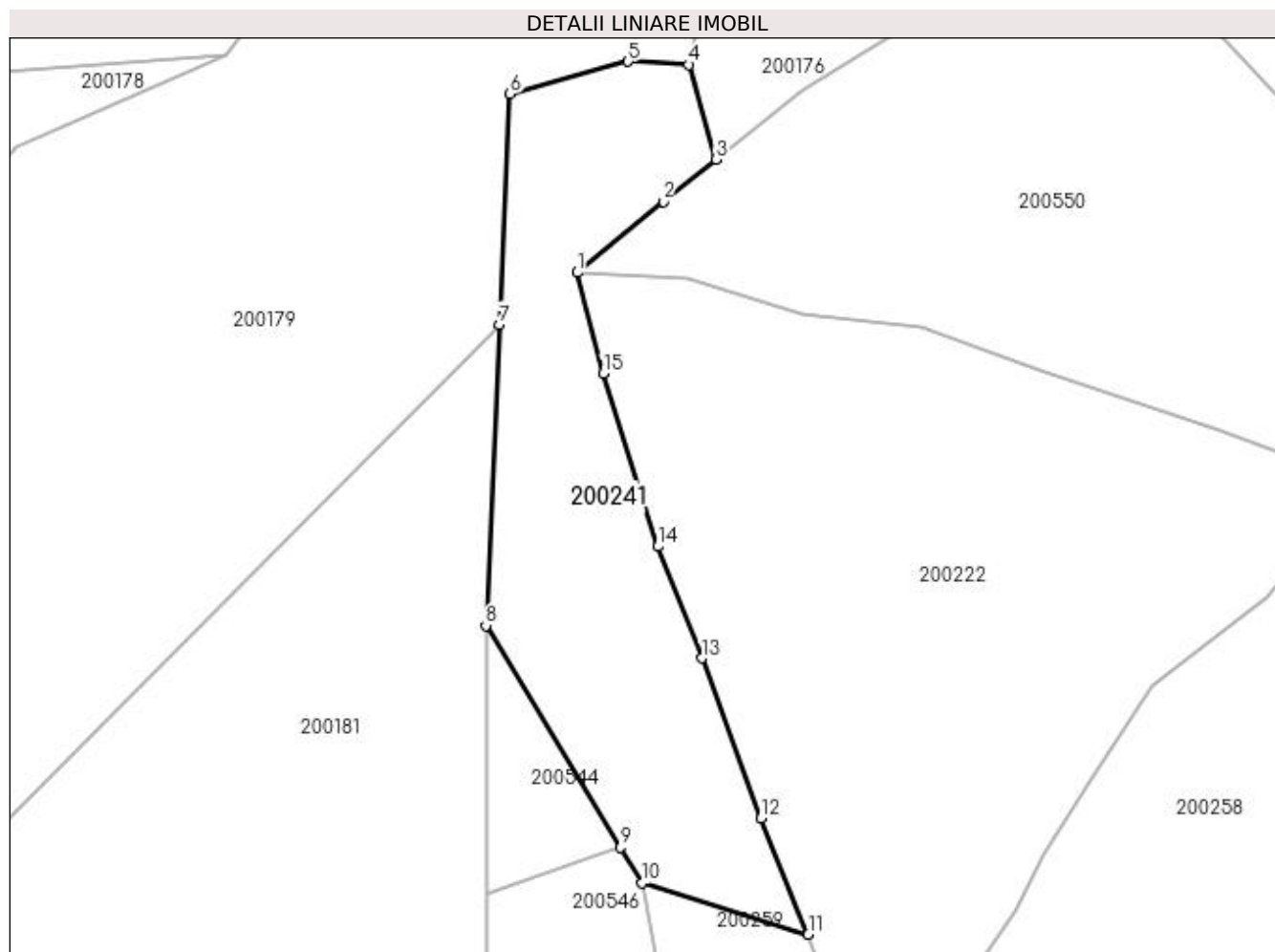
Inscrieri privind dezmembramintele dreptului de proprietate, drepturi reale de garanție și sarcini	Referințe
NU SUNT	

## Anexa Nr. 1 La Partea I

## Teren

Nr cadastral	Suprafața (mp)*	Observații / Referințe
	5.000	

\* Suprafața este determinată în planul de proiecție Stereo 70.



## Date referitoare la teren

Crt	Categorie folosință	Intra vilan	Suprafața (mp)	Tarla	Parcelă	Nr. topo	Observații / Referințe
1	padure	NU	5.000	-	-	-	

## Lungime Segmente

1) Valorile lungimilor segmentelor sunt obținute din proiecție în plan.

Punct început	X / Y	Punct sfârșit	X / Y	Lungime segment (** (m)
1	333.962,643 519.633,724	2	333.979,576 519.647,694	21.952
2	333.979,576 519.647,694	3	333.990,021 519.656,033	13.365
3	333.990,021 519.656,033	4	333.984,63 519.674,658	19.389
4	333.984,63 519.674,658	5	333.972,652 519.675,302	11.996
5	333.972,652 519.675,302	6	333.949,41 519.668,928	24.1

Punct început	X / Y	Punct sfârșit	X / Y	Lungime segment (** (m)
6	333.949,41 519.668,928	7	333.947,334 519.623,465	45.51
7	333.947,334 519.623,465	8	333.944,627 519.564,176	59.351
8	333.944,627 519.564,176	9	333.971,21 519.520,47	51.155
9	333.971,21 519.520,47	10	333.975,445 519.513,506	8.15
10	333.975,445 519.513,506	11	334.008,167 519.503,333	34.267
11	334.008,167 519.503,333	12	333.998,838 519.526,197	24.694
12	333.998,838 519.526,197	13	333.987,196 519.557,736	33.618
13	333.987,196 519.557,736	14	333.978,518 519.579,749	23.662
14	333.978,518 519.579,749	15	333.967,723 519.613,827	35.747
15	333.967,723 519.613,827	1	333.962,643 519.633,724	20.535

\*\* Lungimile segmentelor sunt determinate în planul de proiecție Stereo 70 și sunt rotunjite la 1 milimetru.

\*\*\* Distanța dintre puncte este formată din segmente cumulate ce sunt mai mici decât valoarea 1 milimetru.





**DATE DESPRE IMOBILUL NR. 200242**

Oficiul de Cadastru și Publicitate Imobiliară HUNEDOARA  
Biroul de Cadastru și Publicitate Imobiliară Brad

**A. Partea I. Descrierea imobilului**

TEREN Extravilan

Adresa: Jud. Hunedoara

Nr. Crt	Nr cadastral Nr. topografic	Suprafața* (mp)	Observații / Referințe
A1		25.767	Sector cadastral:11 Teren neimprejmit;

**B. Partea II. Proprietari și acte**

Inscrieri privitoare la dreptul de proprietate și alte drepturi reale		Referințe
<b>1 / 20/04/2022</b>		
Act Normativ nr. 1174, din 16/07/2021 emis de MMAP (ORDIN);		
B1	Inscrierea provizorie, drept de PROPRIETATE, dobandit prin Lege, cota actuala 1/1 1) STATUL ROMÂN - DOMENIUL PUBLIC, CIF:999999999999	A1
<b>1 / 07/02/2022</b>		
Act Normativ nr. 1174, din 16/07/2021 emis de MINISTERUL MEDIULUI APELOR SI PĂDURILOR (ORDIN);		
B2	Inscrierea provizorie, drept de ADMINISTRARE 1) REGIA NAȚIONALĂ A PADURILOR ROMSILVA - DIRECTIA SILVICA HUNEDOARA - OCOLUL SILVIC BRAD, CIF:999999999999	A1

**C. Partea III. SARCINI .**

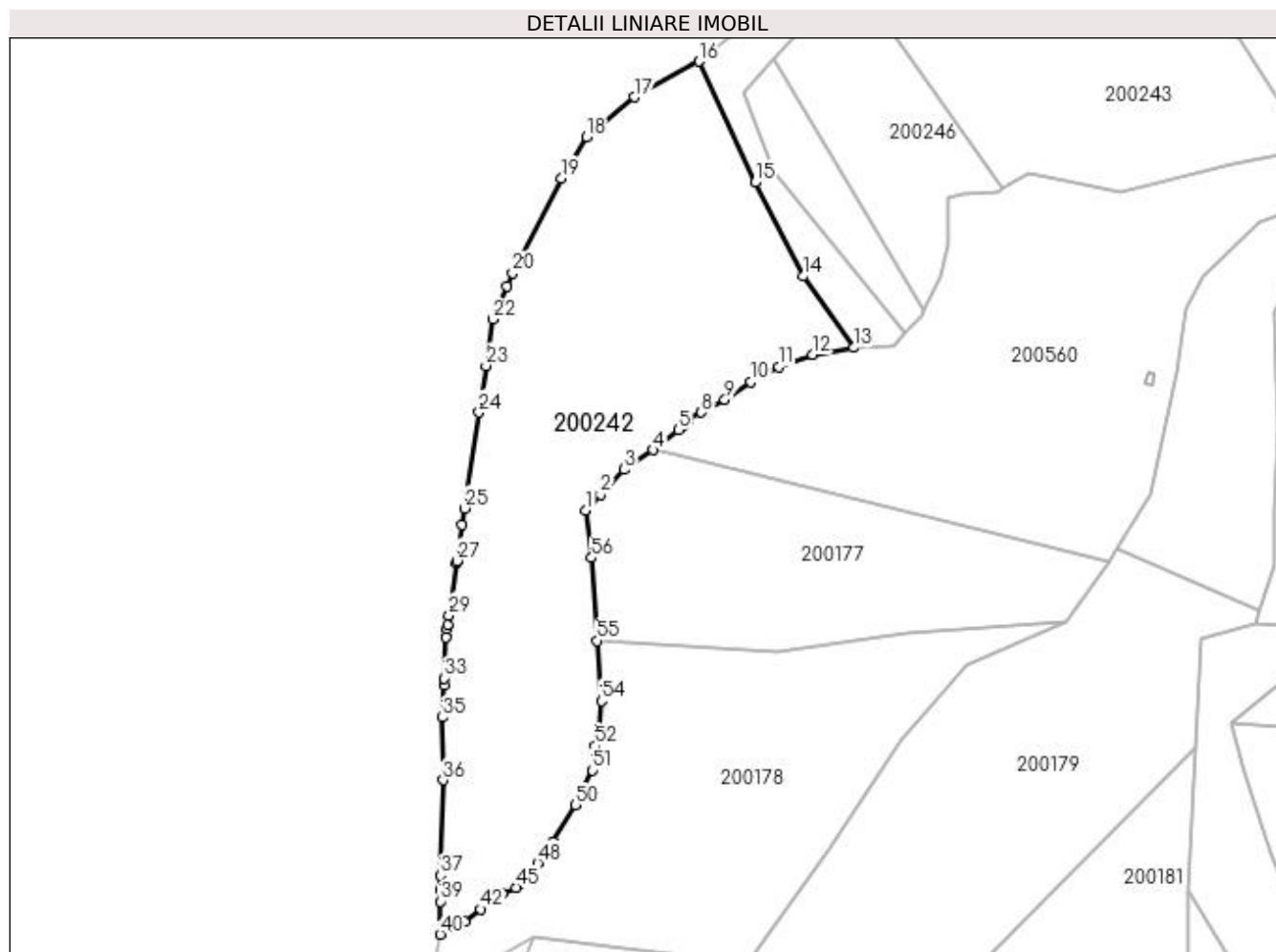
Inscrieri privind dezmembramintele dreptului de proprietate, drepturi reale de garanție și sarcini	Referințe
NU SUNT	

## Anexa Nr. 1 La Partea I

## Teren

Nr cadastral	Suprafața (mp)*	Observații / Referințe
	25.767	

\* Suprafața este determinată în planul de proiecție Stereo 70.



## Date referitoare la teren

Crt	Categorie folosință	Intra vilan	Suprafața (mp)	Tarla	Parcelă	Nr. topo	Observații / Referințe
1	padure	NU	25.767	UP VII	UA 184	-	

## Lungime Segmente

1) Valorile lungimilor segmentelor sunt obținute din proiecție în plan.

Punct început	X / Y	Punct sfârșit	X / Y	Lungime segment
1	333.692,99 519.722,62	2	333.699,115 519.729,407	9.143
2	333.699,115 519.729,407	3	333.709,057 519.739,663	14.283
3	333.709,057 519.739,663	4	333.721,182 519.747,868	14.64
4	333.721,182 519.747,868	5	333.731,624 519.756,31	13.428
5	333.731,624 519.756,31	6	333.733,486 519.757,992	2.51
6	333.733,486 519.757,992	7	333.736,217 519.760,458	3.679
7	333.736,217 519.760,458	8	333.741,267 519.763,495	5.894
8	333.741,267 519.763,495	9	333.751,024 519.768,886	11.147
9	333.751,024 519.768,886	10	333.762,006 519.776,277	13.237
10	333.762,006 519.776,277	11	333.773,475 519.782,562	13.078
11	333.773,475 519.782,562	12	333.787,725 519.787,492	15.079
12	333.787,725 519.787,492	13	333.804,933 519.790,477	17.465
13	333.804,933 519.790,477	14	333.783,767 519.820,272	36.548
14	333.783,767 519.820,272	15	333.763,677 519.859,373	43.96
15	333.763,677 519.859,373	16	333.740,277 519.909,808	55.6
16	333.740,277 519.909,808	17	333.713,184 519.894,992	30.88
17	333.713,184 519.894,992	18	333.693,433 519.878,371	25.813
18	333.693,433 519.878,371	19	333.682,902 519.861,081	20.245
19	333.682,902 519.861,081	20	333.699,115 519.729,407	9.143

Punct început	X / Y	Punct sfârșit	X / Y	Lungime segment	Punct început	X / Y	Punct sfârșit	X / Y	Lungime segment	Punct început	X / Y	Punct sfârșit	X / Y	Lungime segment
19	333.682,902 519.861,081	20	333.662,524 519.821,666	44.372	20	333.662,524 519.821,666	21	333.660,132 519.816,074	6.082	21	333.660,132 519.816,074	22	333.654,257 519.802,337	14.94
22	333.654,257 519.802,337	23	333.651,381 519.782,955	19.594	23	333.651,381 519.782,955	24	333.648,487 519.763,448	19.721	24	333.648,487 519.763,448	25	333.642,562 519.723,518	40.367
25	333.642,562 519.723,518	26	333.641,526 519.716,537	7.057	26	333.641,526 519.716,537	27	333.639,312 519.701,622	15.078	27	333.639,312 519.701,622	28	333.639,164 519.700,619	1.014
28	333.639,164 519.700,619	29	333.635,945 519.678,927	21.929	29	333.635,945 519.678,927	30	333.635,331 519.674,789	4.183	30	333.635,331 519.674,789	31	333.635,126 519.673,408	1.396
31	333.635,126 519.673,408	32	333.634,586 519.669,766	3.682	32	333.634,586 519.669,766	33	333.633,909 519.652,696	17.083	33	333.633,909 519.652,696	34	333.633,791 519.649,72	2.978
34	333.633,791 519.649,72	35	333.633,26 519.636,344	13.387	35	333.633,26 519.636,344	36	333.633,554 519.610,176	26.169	36	333.633,554 519.610,176	37	333.632,42 519.570,467	39.726
37	333.632,42 519.570,467	38	333.632,393 519.564,7	5.766	38	333.632,393 519.564,7	39	333.632,369 519.559,629	5.071	39	333.632,369 519.559,629	40	333.632,306 519.545,888	13.741
40	333.632,306 519.545,888	41	333.642,429 519.551,174	11.42	41	333.642,429 519.551,174	42	333.649,094 519.556,391	8.464	42	333.649,094 519.556,391	43	333.654,909 519.559,691	6.687
43	333.654,909 519.559,691	44	333.658,136 519.563,09	4.686	44	333.658,136 519.563,09	45	333.663,976 519.565,354	6.264	45	333.663,976 519.565,354	46	333.665,725 519.567,381	2.678
46	333.665,725 519.567,381	47	333.667,811 519.569,797	3.191	47	333.667,811 519.569,797	48	333.672,954 519.575,633	7.779	48	333.672,954 519.575,633	49	333.679,352 519.584,416	10.866
49	333.679,352 519.584,416	50	333.688,802 519.599,721	17.988	50	333.688,802 519.599,721	51	333.695,766 519.614,313	16.168	51	333.695,766 519.614,313	52	333.696,989 519.624,414	10.174
52	333.696,989 519.624,414	53	333.698,766 519.631,629	7.431	53	333.698,766 519.631,629	54	333.699,655 519.643,174	11.579	54	333.699,655 519.643,174	55	333.697,766 519.668,291	25.188
55	333.697,766 519.668,291	56	333.695,503 519.702,928	34.711	56	333.695,503 519.702,928	1	333.692,99 519.722,62	19.851					

\*\* Lungimile segmentelor sunt determinate în planul de proiecție Stereo 70 și sunt rotunjite la 1 milimetru.

\*\*\* Distanța dintre puncte este formată din segmente cumulate ce sunt mai mici decât valoarea 1 milimetru.



**DATE DESPRE IMOBILUL NR. 200243**

Oficiul de Cadastru și Publicitate Imobiliară HUNEDOARA  
Biroul de Cadastru și Publicitate Imobiliară Brad

**A. Partea I. Descrierea imobilului**

TEREN Extravilan

Adresa: Jud. Hunedoara, sat Zdrapti

Nr. Crt	Nr cadastral Nr. topografic	Suprafața* (mp)	Observații / Referințe
A1	62190	17.600	Sector cadastral:11 Teren neimprejmuit;

**B. Partea II. Proprietari și acte**

Inscrieri privitoare la dreptul de proprietate și alte drepturi reale		Referințe
<b>20318 / 13/10/2021</b>		
Act Notarial nr. aut 1636, din 12/10/2021 emis de Petruica Simona Adriana (contract de vanzare cumparare);		
B2	Intabulare, drept de PROPRIETATEcu titlu cumpărare, dobandit prin Conventie, cota actuala 1/1 1) <b>MERTAN VASILE-FLORIN</b> , căsătorit cu 2) <b>MERTAN NARCISA-MONICA</b> , bun comun	A1

**C. Partea III. SARCINI .**

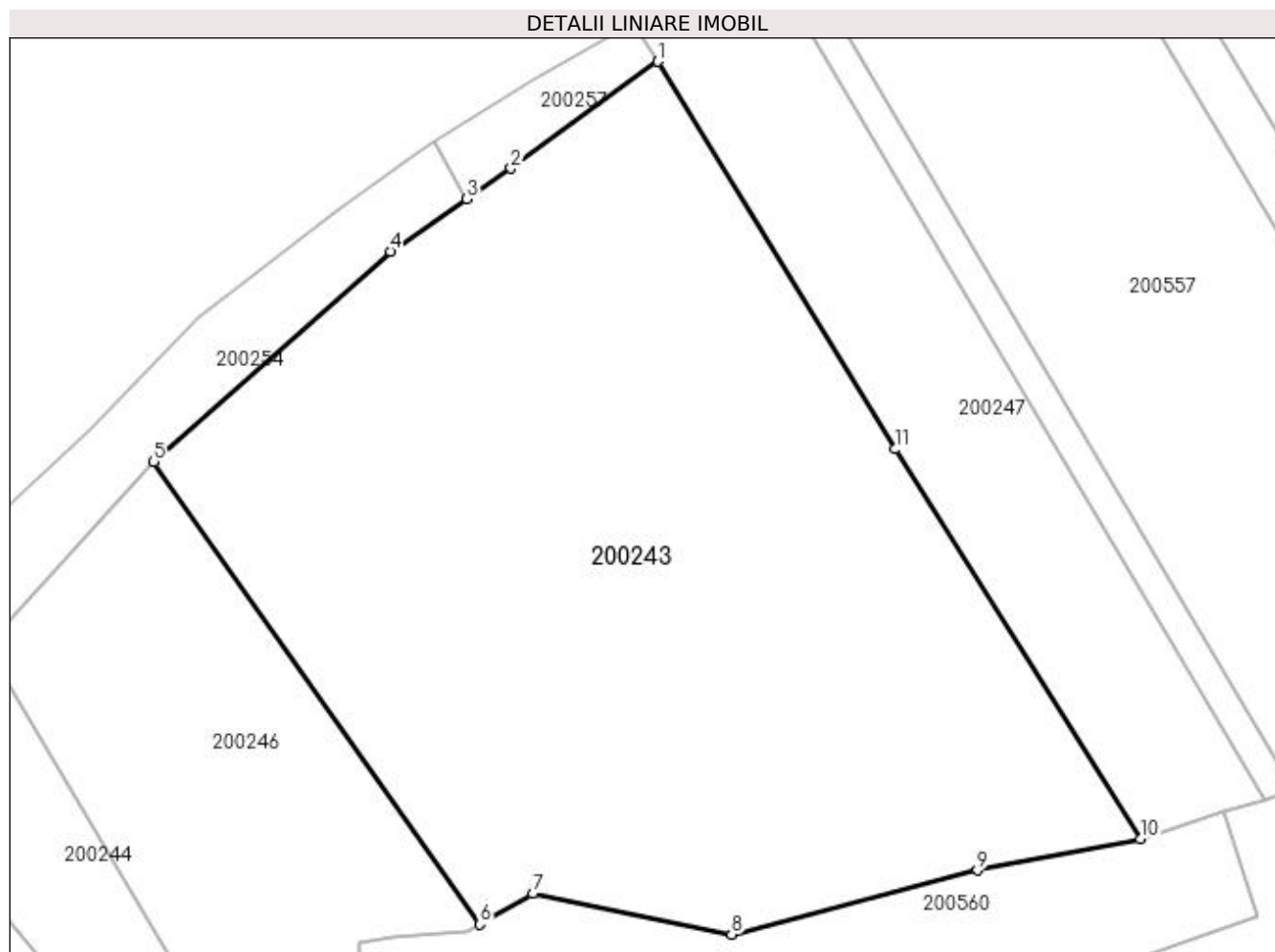
Inscrieri privind dezmembramintele dreptului de proprietate, drepturi reale de garanție și sarcini	Referințe
NU SUNT	

## Anexa Nr. 1 La Partea I

## Teren

Nr cadastral	Suprafața (mp)*	Observații / Referințe
62190	17.600	

\* Suprafața este determinată în planul de proiecție Stereo 70.



## Date referitoare la teren

Crt	Categorie folosință	Intra vilan	Suprafața (mp)	Tarla	Parcelă	Nr. topo	Observații / Referințe
1	padure	NU	17.600	4	86/10	-	UP II, u.a. 184 B

## Lungime Segmente

1) Valorile lungimilor segmentelor sunt obținute din proiecție în plan.

Punct început	X / Y	Punct sfârșit	X / Y	Lungime segment (** (m)
1	333.901,563 520.023,564	2	333.873,231 520.002,936	35.046
2	333.873,231 520.002,936	3	333.864,685 519.997,059	10.372
3	333.864,685 519.997,059	4	333.849,918 519.986,903	17.923
4	333.849,918 519.986,903	5	333.804,182 519.946,286	61.168
5	333.804,182 519.946,286	6	333.867,218 519.856,964	109.326

Punct început	X / Y	Punct sfârșit	X / Y	Lungime segment (** (m)
6	333.867,218 519.856,964	7	333.877,416 519.862,93	11.815
7	333.877,416 519.862,93	8	333.915,825 519.855,061	39.207
8	333.915,825 519.855,061	9	333.963,344 519.867,429	49.103
9	333.963,344 519.867,429	10	333.994,801 519.873,446	32.027
10	333.994,801 519.873,446	11	333.947,477 519.948,736	88.928
11	333.947,477 519.948,736	1	333.901,563 520.023,564	87.792

\*\* Lungimile segmentelor sunt determinate în planul de proiecție Stereo 70 și sunt rotunjite la 1 milimetru.

\*\*\* Distanța dintre puncte este formată din segmente cumulate ce sunt mai mici decât valoarea 1 milimetru.





**DATE DESPRE IMOBILUL NR. 200244**

Oficiul de Cadastru și Publicitate Imobiliară HUNEDOARA  
Biroul de Cadastru și Publicitate Imobiliară Brad

**A. Partea I. Descrierea imobilului**

TEREN Extravilan

Adresa: Jud. Hunedoara

Nr. Crt	Nr cadastral Nr. topografic	Suprafața* (mp)	Observații / Referințe
A1	62280	2.300	Sector cadastral:11 Teren neimprejmuit;

**B. Partea II. Proprietari și acte**

Inscrieri privitoare la dreptul de proprietate și alte drepturi reale		Referințe
<b>15128 / 06/07/2022</b>		
Act Notarial nr. 1749, din 04/07/2022 emis de Poenar Viorica Maria;		
B2	Intabulare, drept de PROPRIETATE, dobandit prin Conventie, cota actuala 1/1 1) <b>MERTAN VASILE-FLORIN</b> , ca bun comun 2) <b>MERTAN NARCISA-MONICA</b>	A1

**C. Partea III. SARCINI .**

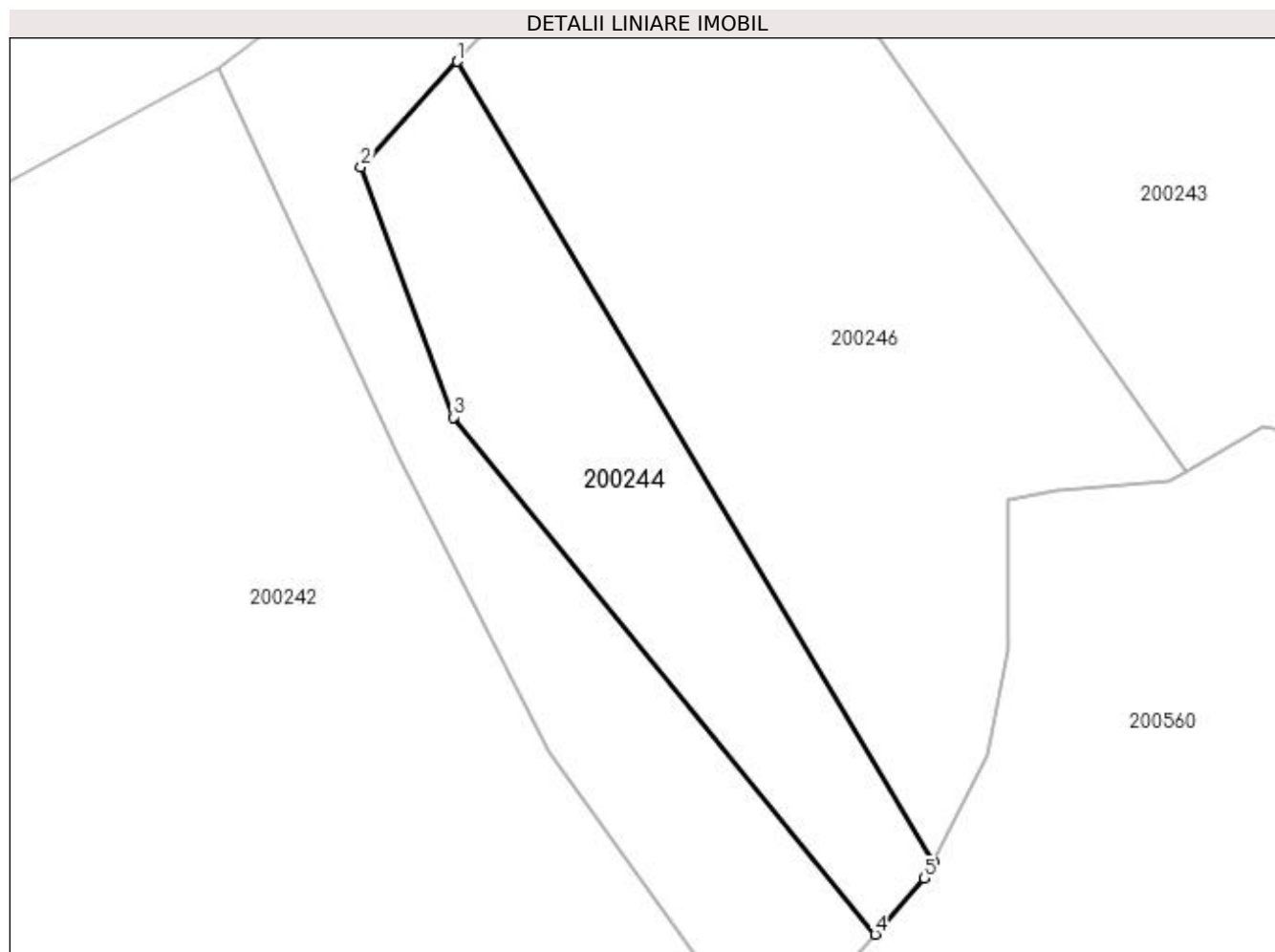
Inscrieri privind dezmembramintele dreptului de proprietate, drepturi reale de garanție și sarcini	Referințe
NU SUNT	

## Anexa Nr. 1 La Partea I

## Teren

Nr cadastral	Suprafața (mp)*	Observații / Referințe
62280	2.300	

\* Suprafața este determinată în planul de proiecție Stereo 70.



## Date referitoare la teren

Crt	Categorie folosință	Intravilan	Suprafața (mp)	Tarla	Parcelă	Nr. topo	Observații / Referințe
1	padure	NU	2.300	4	86/12	-	UP II, UA184 B

## Lungime Segmente

1) Valorile lungimilor segmentelor sunt obținute din proiecție în plan.

Punct început	X / Y	Punct sfârșit	X / Y	Lungime segment (** (m)
1	333.771,698 519.910,741	2	333.759,035 519.896,885	18.77
2	333.759,035 519.896,885	3	333.771,173 519.864,107	34.953
3	333.771,173 519.864,107	4	333.826,478 519.796,326	87.481
4	333.826,478 519.796,326	5	333.832,966 519.803,664	9.795
5	333.832,966 519.803,664	6	333.834,108 519.805,876	2.49

Punct început	X / Y	Punct sfârșit	X / Y	Lungime segment (** (m)
6	333.834,108 519.805,876	1	333.771,698 519.910,741	122.032

\*\* Lungimile segmentelor sunt determinate în planul de proiecție Stereo 70 și sunt rotunjite la 1 milimetru.

\*\*\* Distanța dintre puncte este formată din segmente cumulate ce sunt mai mici decât valoarea 1 milimetru.



**DATE DESPRE IMOBILUL NR. 200245**

Oficiul de Cadastru și Publicitate Imobiliară HUNEDOARA  
Biroul de Cadastru și Publicitate Imobiliară Brad

**A. Partea I. Descrierea imobilului**

TEREN Extravilan

Adresa: Jud. Hunedoara

Nr. Crt	Nr cadastral Nr. topografic	Suprafața* (mp)	Observații / Referințe
A1		7.025	Sector cadastral:11 Teren neimprejmuit;

**B. Partea II. Proprietari și acte**

Inscrieri privitoare la dreptul de proprietate și alte drepturi reale		Referințe
<b>1 / 27/06/2023</b>		
Act Normativ nr. 7, din 13/03/1996 emis de PARLAMENTUL ROMÂNIEI;		
B1	Intabulare, drept de PROPRIETATE, dobandit prin Lege, cota actuala 1/1 1) COMUNA CRÎȘCIOR, rezerva comisiei locale de fond funciar, CIF:4468331	A1

**C. Partea III. SARCINI .**

Inscrieri privind dezmembramintele dreptului de proprietate, drepturi reale de garanție și sarcini	Referințe
NU SUNT	

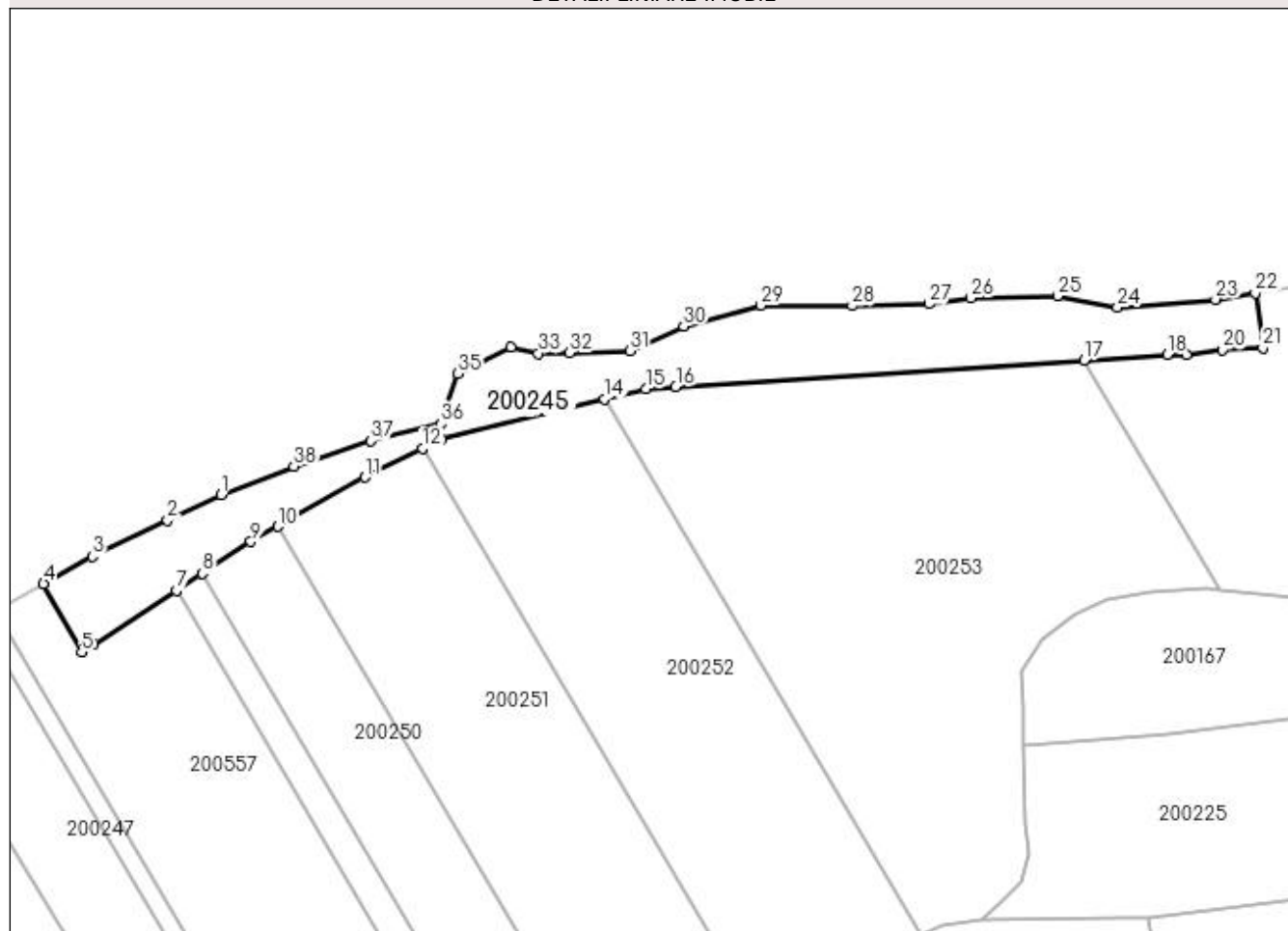
## Anexa Nr. 1 La Partea I

## Teren

Nr cadastral	Suprafața (mp)*	Observații / Referințe
	7.025	

\* Suprafața este determinată în planul de proiecție Stereo 70.

## DETALII LINIARE IMOBIL



## Date referitoare la teren

Crt	Categorie folosință	Intra vilan	Suprafața (mp)	Tarla	Parcelă	Nr. topo	Observații / Referințe
1	padure	NU	7.025	-	-	-	

## Lungime Segmente

1) Valorile lungimilor segmentelor sunt obținute din proiecție în plan.

Punct început	X / Y	Punct sfârșit	X / Y	Lungime segment (** (m)
1	333.999,257 520.081,344	2	333.982,588 520.073,274	18.519
3	333.959,04 520.062,03	4	333.943,796 520.053,538	17.45
5	333.955,718 520.032,135	6	333.959,514 520.034,612	4.533
7	333.985,291 520.051,431	8	333.993,438 520.056,747	9.728
9	334.008,579 520.066,627	10	334.017,008 520.071,389	9.681

Punct început	X / Y	Punct sfârșit	X / Y	Lungime segment (** (m)
2	333.982,588 520.073,274	3	333.959,04 520.062,03	26.095
4	333.943,796 520.053,538	5	333.955,718 520.032,135	24.5
6	333.959,514 520.034,612	7	333.985,291 520.051,431	30.779
8	333.993,438 520.056,747	9	334.008,579 520.066,627	18.08
10	334.017,008 520.071,389	11	334.044,226 520.086,765	31.261

Punct început	X / Y	Punct sfârșit	X / Y	Lungime segment (** (m)	Punct început	X / Y	Punct sfârșit	X / Y	Lungime segment (** (m)
11	334.044,226 520.086,765	12	334.062,195 520.095,797	20.111	12	334.062,195 520.095,797	13	334.068,221 520.098,825	6.744
13	334.068,221 520.098,825	14	334.119,098 520.111,247	52.372	14	334.119,098 520.111,247	15	334.131,987 520.114,394	13.267
15	334.131,987 520.114,394	16	334.141,399 520.115,012	9.432	16	334.141,399 520.115,012	17	334.269,034 520.123,391	127.91
17	334.269,034 520.123,391	18	334.294,992 520.125,095	26.013	18	334.294,992 520.125,095	19	334.301,015 520.125,106	6.023
19	334.301,015 520.125,106	20	334.312,2 520.126,563	11.28	20	334.312,2 520.126,563	21	334.324,893 520.127,174	12.708
21	334.324,893 520.127,174	22	334.322,512 520.144,249	17.24	22	334.322,512 520.144,249	23	334.310,143 520.142,331	12.517
23	334.310,143 520.142,331	24	334.279,451 520.139,817	30.794	24	334.279,451 520.139,817	25	334.260,666 520.143,389	19.122
25	334.260,666 520.143,389	26	334.233,678 520.142,728	26.996	26	334.233,678 520.142,728	27	334.220,582 520.140,876	13.227
27	334.220,582 520.140,876	28	334.196,504 520.140,346	24.083	28	334.196,504 520.140,346	29	334.168,0 520.140,45	28.505
29	334.168,0 520.140,45	30	334.143,818 520.134,025	25.021	30	334.143,818 520.134,025	31	334.126,99 520.126,247	18.538
31	334.126,99 520.126,247	32	334.108,099 520.125,612	18.902	32	334.108,099 520.125,612	33	334.098,415 520.125,453	9.685
33	334.098,415 520.125,453	34	334.089,873 520.127,446	8.772	34	334.089,873 520.127,446	35	334.073,34 520.119,18	18.484
35	334.073,34 520.119,18	36	334.068,07 520.103,424	16.615	36	334.068,07 520.103,424	37	334.046,161 520.098,155	22.533
37	334.046,161 520.098,155	38	334.022,024 520.090,169	25.424	38	334.022,024 520.090,169	1	333.999,257 520.081,344	24.417

\*\* Lungimile segmentelor sunt determinate în planul de proiecție Stereo 70 și sunt rotunjite la 1 milimetru.

\*\*\* Distanța dintre puncte este formată din segmente cumulate ce sunt mai mici decât valoarea 1 milimetru.





**DATE DESPRE IMOBILUL NR. 200246**

Oficiul de Cadastru și Publicitate Imobiliară HUNEDOARA  
Biroul de Cadastru și Publicitate Imobiliară Brad

**A. Partea I. Descrierea imobilului**

TEREN Extravilan

Adresa: Jud. Hunedoara

Nr. Crt	Nr cadastral Nr. topografic	Suprafața* (mp)	Observații / Referințe
A1		5.500	Sector cadastral:11 Teren neimprejmuit;

**B. Partea II. Proprietari și acte**

Inscrieri privitoare la dreptul de proprietate și alte drepturi reale		Referințe
<b>1 / 26/06/2023</b>		
Act Normativ nr. 7, din 13/03/1996 emis de PARLAMENTUL ROMÂNIEI;		
B1	Intabulare, drept de PROPRIETATE, dobândit prin Lege, cota actuala 1/1 1) COMUNA CRÎȘCIOR, rezerva comisiei locale de fond funciar, CIF:4468331	A1

**C. Partea III. SARCINI .**

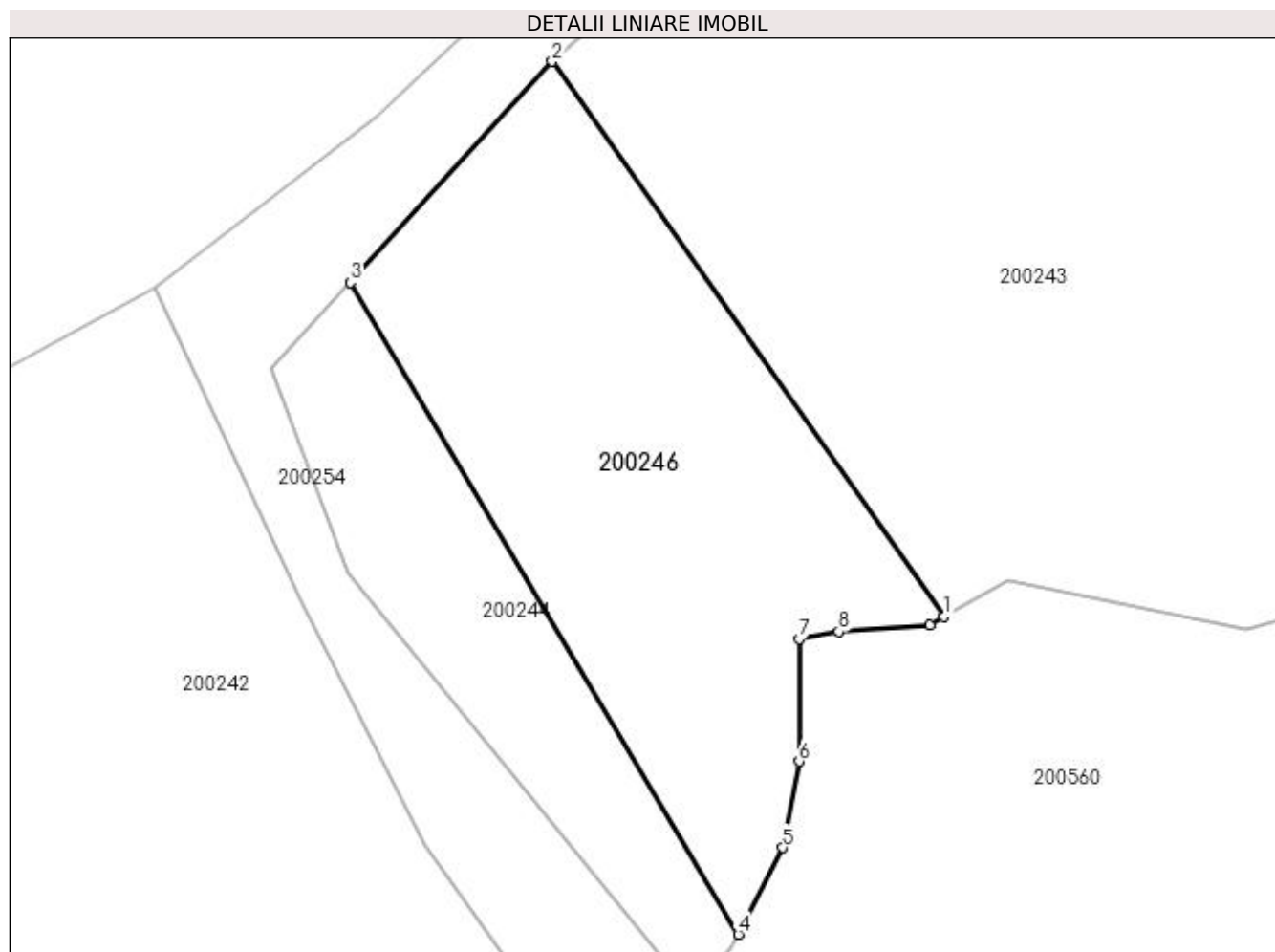
Inscrieri privind dezmembramintele dreptului de proprietate, drepturi reale de garanție și sarcini	Referințe
NU SUNT	

## Anexa Nr. 1 La Partea I

## Teren

Nr cadastral	Suprafața (mp)*	Observații / Referințe
	5.500	

\* Suprafața este determinată în planul de proiecție Stereo 70.



## Date referitoare la teren

Crt	Categorie folosință	Intravilan	Suprafața (mp)	Tarla	Parcelă	Nr. topo	Observații / Referințe
1	padure	NU	5.500	-	86	-	

## Lungime Segmente

1) Valorile lungimilor segmentelor sunt obținute din proiecție în plan.

Punct început	X / Y	Punct sfârșit	X / Y	Lungime segment (** (m)
1	333.867,218 519.856,964	2	333.804,182 519.946,286	109.326
2	333.804,182 519.946,286	3	333.771,698 519.910,741	48.153
3	333.771,698 519.910,741	4	333.834,108 519.805,876	122.032
4	333.834,108 519.805,876	5	333.841,3 519.819,803	15.675
5	333.841,3 519.819,803	6	333.843,946 519.833,694	14.14

Punct început	X / Y	Punct sfârșit	X / Y	Lungime segment (** (m)
6	333.843,946 519.833,694	7	333.843,946 519.853,405	19.711
7	333.843,946 519.853,405	8	333.850,296 519.854,596	6.461
8	333.850,296 519.854,596	9	333.864,981 519.855,654	14.722
9	333.864,981 519.855,654	1	333.867,218 519.856,964	2.593

\*\* Lungimile segmentelor sunt determinate în planul de proiecție Stereo 70 și sunt rotunjite la 1 milimetru.

\*\*\* Distanța dintre puncte este formată din segmente cumulate ce sunt mai mici decât valoarea 1 milimetru.



**DATE DESPRE IMOBILUL NR. 200247**

Oficiul de Cadastru și Publicitate Imobiliară HUNEDOARA  
Biroul de Cadastru și Publicitate Imobiliară Brad

**A. Partea I. Descrierea imobilului**

TEREN Extravilan

Adresa: Jud. Hunedoara

Nr. Crt	Nr cadastral Nr. topografic	Suprafața* (mp)	Observații / Referințe
A1		5.000	Sector cadastral:11 Teren neimprejmuit;

**B. Partea II. Proprietari și acte**

Inscrieri privitoare la dreptul de proprietate și alte drepturi reale		Referințe
<b>1 / 23/06/2023</b>		
Act Administrativ nr. 20/3211, din 22/05/2008 emis de CJPSDPAT HUNEDOARA;		
B1	Intabulare, drept de PROPRIETATE, dobândit prin Reconstituire, cota actuala 1/1 1) MATEȘ ILIE	A1

**C. Partea III. SARCINI .**

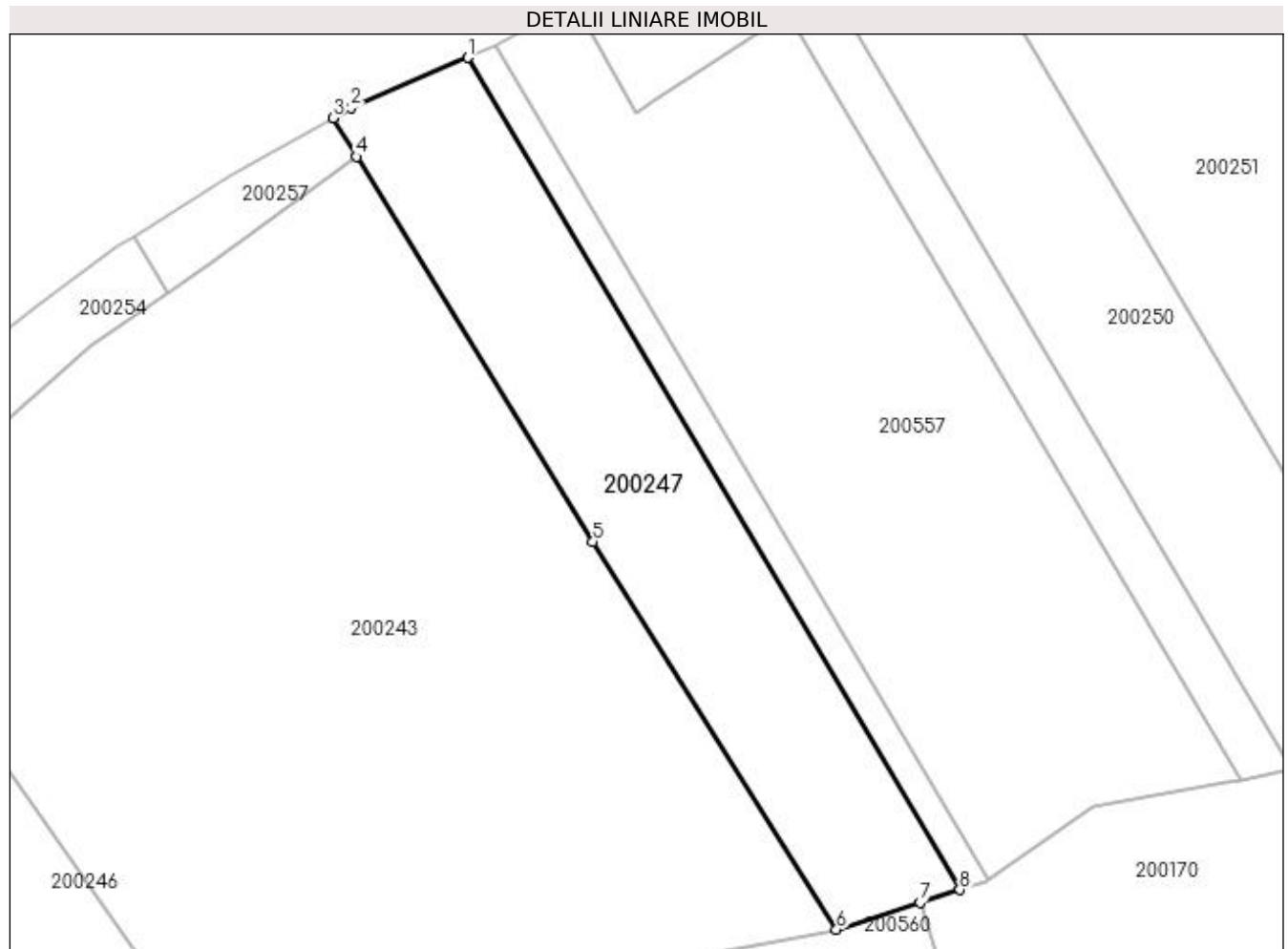
Inscrieri privind dezmembramintele dreptului de proprietate, drepturi reale de garanție și sarcini	Referințe
NU SUNT	

## Anexa Nr. 1 La Partea I

## Teren

Nr cadastral	Suprafața (mp)*	Observații / Referințe
	5.000	

\* Suprafața este determinată în planul de proiecție Stereo 70.



## Date referitoare la teren

Crt	Categorie folosință	Intra vilan	Suprafața (mp)	Tarla	Parcelă	Nr. topo	Observații / Referințe
1	padure	NU	5.000	4 UP II	86/9 UA 184B	-	

## Lungime Segmente

1) Valorile lungimilor segmentelor sunt obținute din proiecție în plan.

Punct început	X / Y	Punct sfârșit	X / Y	Lungime segment (** (m)
1	333.923,202 520.042,8	2	333.900,435 520.033,058	24.764
2	333.900,435 520.033,058	3	333.896,953 520.031,077	4.006
3	333.896,953 520.031,077	4	333.901,563 520.023,564	8.814
4	333.901,563 520.023,564	5	333.947,477 519.948,736	87.792
5	333.947,477 519.948,736	6	333.994,801 519.873,446	88.928

Punct început	X / Y	Punct sfârșit	X / Y	Lungime segment (** (m)
6	333.994,801 519.873,446	7	334.011,019 519.878,666	17.037
7	334.011,019 519.878,666	8	334.018,772 519.881,152	8.142
8	334.018,772 519.881,152	1	333.923,202 520.042,8	187.786

\*\* Lungimile segmentelor sunt determinate în planul de proiecție Stereo 70 și sunt rotunjite la 1 milimetru.

\*\*\* Distanța dintre puncte este formată din segmente cumulate ce sunt mai mici decât valoarea 1 milimetru.





**DATE DESPRE IMOBILUL NR. 200248**

Oficiul de Cadastru și Publicitate Imobiliară HUNEDOARA  
Biroul de Cadastru și Publicitate Imobiliară Brad

**A. Partea I. Descrierea imobilului**

TEREN Extravilan

Adresa: Jud. Hunedoara

Nr. Crt	Nr cadastral Nr. topografic	Suprafața* (mp)	Observații / Referințe
A1		1.100	Sector cadastral:11 Teren neimprejmuit;

**B. Partea II. Proprietari și acte**

Inscrieri privitoare la dreptul de proprietate și alte drepturi reale	Referințe
<b>1 / 27/06/2023</b>	
Act Notarial nr. 108, din 10/10/2013 emis de PETRUICA MARIA CRISTINA NP;	
B1	A1
Intabulare, drept de PROPRIETATECM 101/2013, dobandit prin Succesiune, cota actuala 1/1 1) <b>NEGRU LIVIA-MARIA, NĂSC CLEJ</b>	

**C. Partea III. SARCINI .**

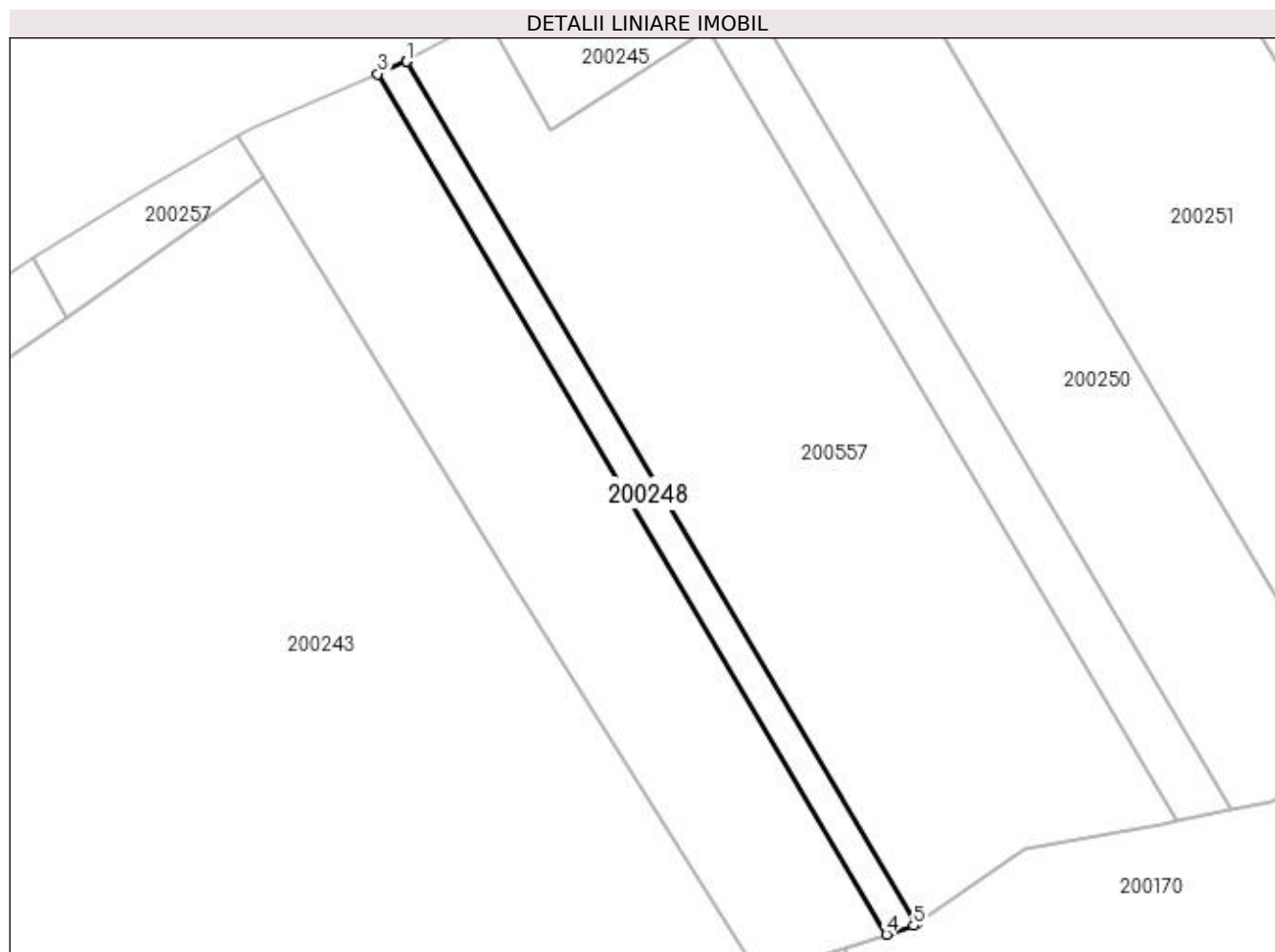
Inscrieri privind dezmembramintele dreptului de proprietate, drepturi reale de garanție și sarcini	Referințe
NU SUNT	

## Anexa Nr. 1 La Partea I

## Teren

Nr cadastral	Suprafața (mp)*	Observații / Referințe
	1.100	

\* Suprafața este determinată în planul de proiecție Stereo 70.



## Date referitoare la teren

Crt	Categorie folosință	Intra vilan	Suprafața (mp)	Tarla	Parcelă	Nr. topo	Observații / Referințe
1	padure	NU	1.100	4 UP II	86/8 UA 184 B	-	

## Lungime Segmente

1) Valorile lungimilor segmentelor sunt obținute din proiecție în plan.

Punct început	X / Y	Punct sfârșit	X / Y	Lungime segment (** (m)
1	333.928,64 520.045,096	2	333.928,625 520.045,121	0.028
2	333.928,625 520.045,121	3	333.923,202 520.042,8	5.899
3	333.923,202 520.042,8	4	334.018,772 519.881,152	187.786
4	334.018,772 519.881,152	5	334.023,915 519.882,805	5.402
5	334.023,915 519.882,805	6	334.024,393 519.883,138	0.582

Punct început	X / Y	Punct sfârşit	X / Y	Lungime segment (** (m)
6	334.024,393 519.883,138	1	333.928,64 520.045,096	188.146

\*\* Lungimile segmentelor sunt determinate în planul de proiecţie Stereo 70 şi sunt rotunjite la 1 milimetru.

\*\*\* Distanţa dintre puncte este formată din segmente cumulate ce sunt mai mici decât valoarea 1 milimetru.



**DATE DESPRE IMOBILUL NR. 200249**

Oficiul de Cadastru și Publicitate Imobiliară HUNEDOARA  
Biroul de Cadastru și Publicitate Imobiliară Brad

**A. Partea I. Descrierea imobilului**

TEREN Extravilan

Adresa: Jud. Hunedoara

Nr. Crt	Nr cadastral Nr. topografic	Suprafața* (mp)	Observații / Referințe
A1		1.700	Sector cadastral:11 Teren neimprejmuit;

**B. Partea II. Proprietari și acte**

Inscrieri privitoare la dreptul de proprietate și alte drepturi reale		Referințe
<b>1 / 23/06/2023</b>		
Act Administrativ nr. 20/2857, din 01/04/2008 emis de CJPSDPAT HUNEDOARA;		
B1	Intabulare, drept de PROPRIETATE, dobandit prin Constituire, cota actuala 1/1 1) HURDEA AVRAM	A1

**C. Partea III. SARCINI .**

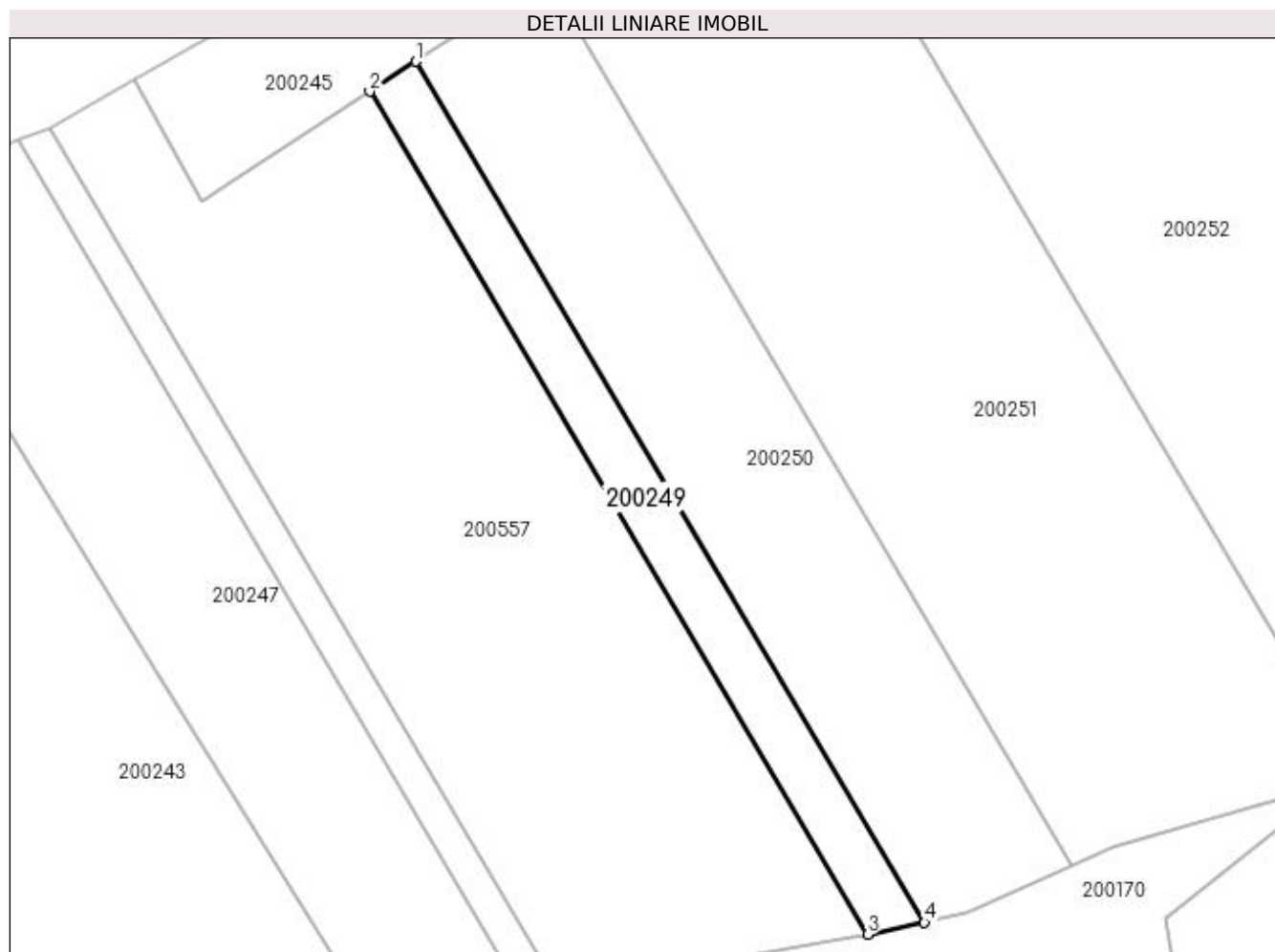
Inscrieri privind dezmembramintele dreptului de proprietate, drepturi reale de garanție și sarcini	Referințe
NU SUNT	

## Anexa Nr. 1 La Partea I

## Teren

Nr cadastral	Suprafața (mp)*	Observații / Referințe
	1.700	

\* Suprafața este determinată în planul de proiecție Stereo 70.



## Date referitoare la teren

Crt	Categorie folosință	Intra vilan	Suprafața (mp)	Tarla	Parcelă	Nr. topo	Observații / Referințe
1	padure	NU	1.700	4 UP II	86/6 UA 184B	-	

## Lungime Segmente

1) Valorile lungimilor segmentelor sunt obținute din proiecție în plan.

Punct început	X / Y	Punct sfârșit	X / Y	Lungime segment (** (m)
1	333.993,438 520.056,747	2	333.985,291 520.051,431	9.728
2	333.985,291 520.051,431	3	334.073,368 519.902,456	173.064
3	334.073,368 519.902,456	4	334.083,414 519.904,56	10.264
4	334.083,414 519.904,56	1	333.993,438 520.056,747	176.795

**\*\* Lungimile segmentelor sunt determinate în planul de proiecție Stereo 70 și sunt rotunjite la 1 milimetru.**

**\*\*\* Distanța dintre puncte este formată din segmente cumulate ce sunt mai mici decât valoarea 1 milimetru.**





**DATE DESPRE IMOBILUL NR. 200250**

Oficiul de Cadastru și Publicitate Imobiliară HUNEDOARA  
Biroul de Cadastru și Publicitate Imobiliară Brad

**A. Partea I. Descrierea imobilului**

TEREN Extravilan

Adresa: Jud. Hunedoara

Nr. Crt	Nr cadastral Nr. topografic	Suprafața* (mp)	Observații / Referințe
A1		5.000	Sector cadastral:11 Teren neimprejmuit;

**B. Partea II. Proprietari și acte**

Inscrieri privitoare la dreptul de proprietate și alte drepturi reale		Referințe
<b>1 / 23/06/2023</b>		
Act Administrativ nr. 20/2522, din 27/02/2008 emis de CJPSDPAT HUNEDOARA;		
B1	Intabulare, drept de PROPRIETATE, dobandit prin Constituire, cota actuala 1/1 1) MATEI IOAN	A1

**C. Partea III. SARCINI .**

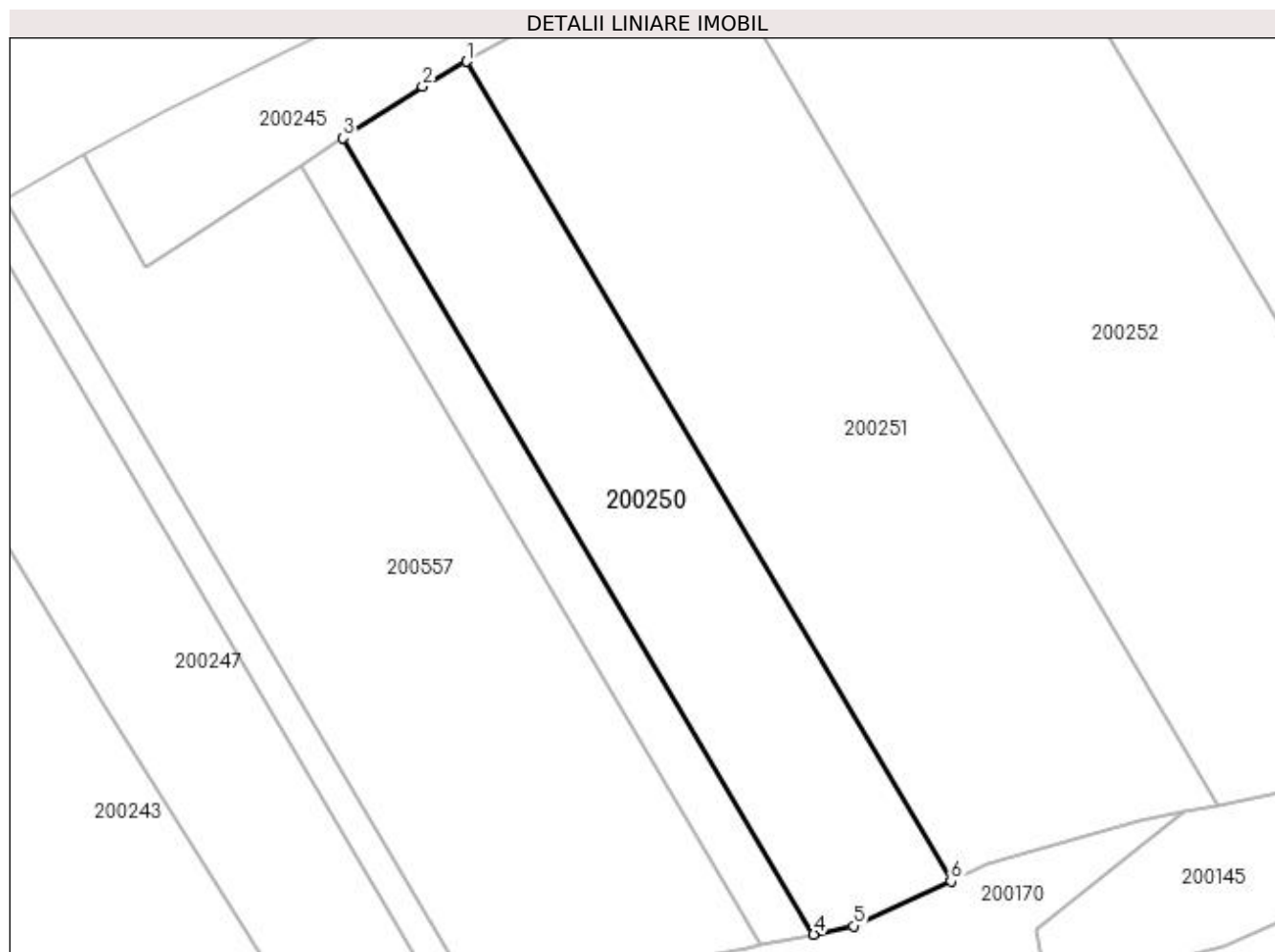
Inscrieri privind dezmembramintele dreptului de proprietate, drepturi reale de garanție și sarcini	Referințe
NU SUNT	

## Anexa Nr. 1 La Partea I

## Teren

Nr cadastral	Suprafața (mp)*	Observații / Referințe
	5.000	

\* Suprafața este determinată în planul de proiecție Stereo 70.



## Date referitoare la teren

Crt	Categorie folosință	Intra vilan	Suprafața (mp)	Tarla	Parcelă	Nr. topo	Observații / Referințe
1	padure	NU	5.000	4 UP II	86/5 UA 184	-	

## Lungime Segmente

1) Valorile lungimilor segmentelor sunt obținute din proiecție în plan.

Punct început	X / Y	Punct sfârșit	X / Y	Lungime segment (** (m)
1	334.017,008 520.071,389	2	334.008,579 520.066,627	9.681
2	334.008,579 520.066,627	3	333.993,438 520.056,747	18.08
3	333.993,438 520.056,747	4	334.083,414 519.904,56	176.795
4	334.083,414 519.904,56	5	334.091,029 519.906,155	7.781
5	334.091,029 519.906,155	6	334.109,628 519.914,73	20.48

Punct început	X / Y	Punct sfârșit	X / Y	Lungime segment (** (m)
6	334.109,628 519.914,73	1	334.017,008 520.071,389	181.991

\*\* Lungimile segmentelor sunt determinate în planul de proiecție Stereo 70 și sunt rotunjite la 1 milimetru.

\*\*\* Distanța dintre puncte este formată din segmente cumulate ce sunt mai mici decât valoarea 1 milimetru.



**DATE DESPRE IMOBILUL NR. 200251**

Oficiul de Cadastru și Publicitate Imobiliară HUNEDOARA  
Biroul de Cadastru și Publicitate Imobiliară Brad

**A. Partea I. Descrierea imobilului**

TEREN Extravilan

Adresa: Jud. Hunedoara

Nr. Crt	Nr cadastral Nr. topografic	Suprafața* (mp)	Observații / Referințe
A1		9.600	Sector cadastral:11 Teren neimprejmuit;

**B. Partea II. Proprietari și acte**

Inscrieri privitoare la dreptul de proprietate și alte drepturi reale		Referințe
<b>1 / 23/06/2023</b>		
Act Administrativ nr. 20/2139, din 18/02/2008 emis de CJPSDPAT HUNEDOARA;		
B1	Intabulare, drept de PROPRIETATE, dobandit prin Constituire, cota actuala 1/1 1) BOTICIU NICOLAE	A1

**C. Partea III. SARCINI .**

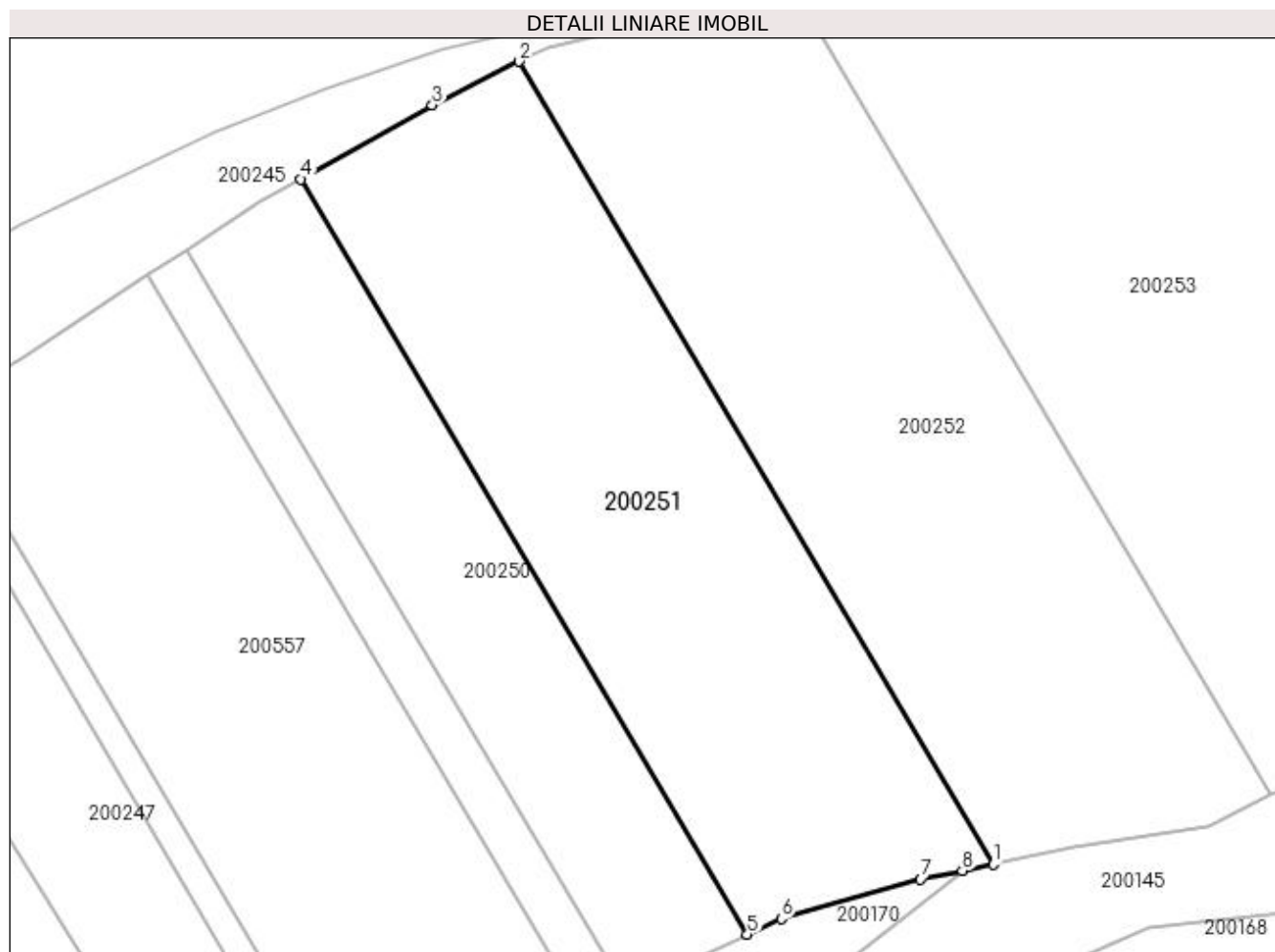
Inscrieri privind dezmembramintele dreptului de proprietate, drepturi reale de garanție și sarcini	Referințe
NU SUNT	

## Anexa Nr. 1 La Partea I

## Teren

Nr cadastral	Suprafața (mp)*	Observații / Referințe
	9.600	

\* Suprafața este determinată în planul de proiecție Stereo 70.



## Date referitoare la teren

Crt	Categorie folosință	Intravilan	Suprafața (mp)	Tarla	Parcelă	Nr. topo	Observații / Referințe
1	padure	NU	9.600	4,UP V	86/4,UA 184 B	-	

## Lungime Segmente

1) Valorile lungimilor segmentelor sunt obținute din proiecție în plan.

Punct început	X / Y	Punct sfârșit	X / Y	Lungime segment (** (m)
1	334.160,621 519.929,318	2	334.062,195 520.095,797	193.397
2	334.062,195 520.095,797	3	334.044,226 520.086,765	20.111
3	334.044,226 520.086,765	4	334.017,008 520.071,389	31.261
4	334.017,008 520.071,389	5	334.109,628 519.914,73	181.991
5	334.109,628 519.914,73	6	334.116,647 519.917,966	7.729

Punct început	X / Y	Punct sfârșit	X / Y	Lungime segment (** (m)
6	334.116,647 519.917,966	7	334.145,549 519.926,167	30.043
7	334.145,549 519.926,167	8	334.154,239 519.927,984	8.878
8	334.154,239 519.927,984	1	334.160,621 519.929,318	6.52

\*\* Lungimile segmentelor sunt determinate în planul de proiecție Stereo 70 și sunt rotunjite la 1 milimetru.

\*\*\* Distanța dintre puncte este formată din segmente cumulate ce sunt mai mici decât valoarea 1 milimetru.





**DATE DESPRE IMOBILUL NR. 200252**

Oficiul de Cadastru și Publicitate Imobiliară HUNEDOARA  
Biroul de Cadastru și Publicitate Imobiliară Brad

**A. Partea I. Descrierea imobilului**

TEREN Extravilan

Adresa: Jud. Hunedoara

Nr. Crt	Nr cadastral Nr. topografic	Suprafața* (mp)	Observații / Referințe
A1		11.150	Sector cadastral:11 Teren neimprejmuit;

**B. Partea II. Proprietari și acte**

Inscrieri privitoare la dreptul de proprietate și alte drepturi reale		Referințe
<b>1 / 21/06/2023</b>		
Act Administrativ nr. 20/3159, din 22/05/2008 emis de CJPSDPAT HUNEDOARA;		
B1	Intabulare, drept de PROPRIETATE, dobandit prin Constituire, cota actuala 1/1 1) ȘIMON OVIDIU	A1

**C. Partea III. SARCINI .**

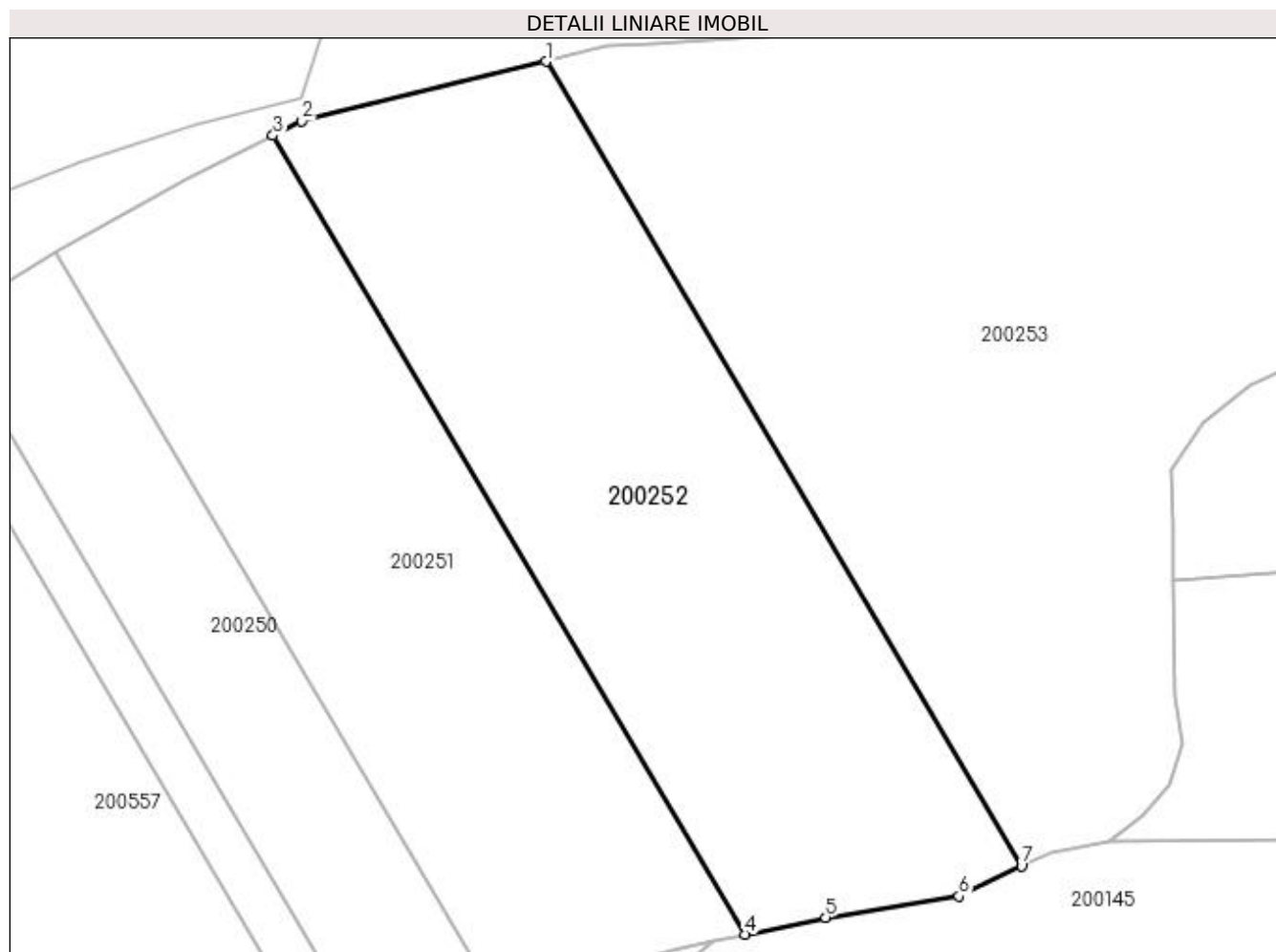
Inscrieri privind dezmembramintele dreptului de proprietate, drepturi reale de garanție și sarcini	Referințe
NU SUNT	

## Anexa Nr. 1 La Partea I

## Teren

Nr cadastral	Suprafața (mp)*	Observații / Referințe
	11.150	

\* Suprafața este determinată în planul de proiecție Stereo 70.



## Date referitoare la teren

Crt	Categorie folosință	Intravilan	Suprafața (mp)	Tarla	Parcelă	Nr. topo	Observații / Referințe
1	padure	NU	11.150	4,UP II	86/3,UA 184 B	-	

## Lungime Segmente

1) Valorile lungimilor segmentelor sunt obținute din proiecție în plan.

Punct început	X / Y	Punct sfârșit	X / Y	Lungime segment (** (m)
1	334.119,098 520.111,247	2	334.068,221 520.098,825	52.372
2	334.068,221 520.098,825	3	334.062,195 520.095,797	6.744
3	334.062,195 520.095,797	4	334.160,621 519.929,318	193.397
4	334.160,621 519.929,318	5	334.177,453 519.932,837	17.196
5	334.177,453 519.932,837	6	334.205,237 519.937,278	28.137

Punct început	X / Y	Punct sfârșit	X / Y	Lungime segment (** (m)
6	334.205,237 519.937,278	7	334.218,221 519.943,59	14.437
7	334.218,221 519.943,59	1	334.119,098 520.111,247	194.767

\*\* Lungimile segmentelor sunt determinate în planul de proiecție Stereo 70 și sunt rotunjite la 1 milimetru.

\*\*\* Distanța dintre puncte este formată din segmente cumulate ce sunt mai mici decât valoarea 1 milimetru.



**DATE DESPRE IMOBILUL NR. 200253**

Oficiul de Cadastru și Publicitate Imobiliară HUNEDOARA  
Biroul de Cadastru și Publicitate Imobiliară Brad

**A. Partea I. Descrierea imobilului**

TEREN Extravilan

Adresa: Jud. Hunedoara

Nr. Crt	Nr cadastral Nr. topografic	Suprafața* (mp)	Observații / Referințe
A1		17.500	Sector cadastral:11 Teren neimprejmuit;

**B. Partea II. Proprietari și acte**

Inscrieri privitoare la dreptul de proprietate și alte drepturi reale		Referințe
<b>1 / 20/06/2023</b>		
Act Administrativ nr. 87362/357, din 09/02/2007 emis de CJPSDPAT HUNEDOARA;		
B1	Intabulare, drept de PROPRIETATE, dobandit prin Constituire, cota actuala 1/1 1) CATALINA PETRU RADU	A1

**C. Partea III. SARCINI .**

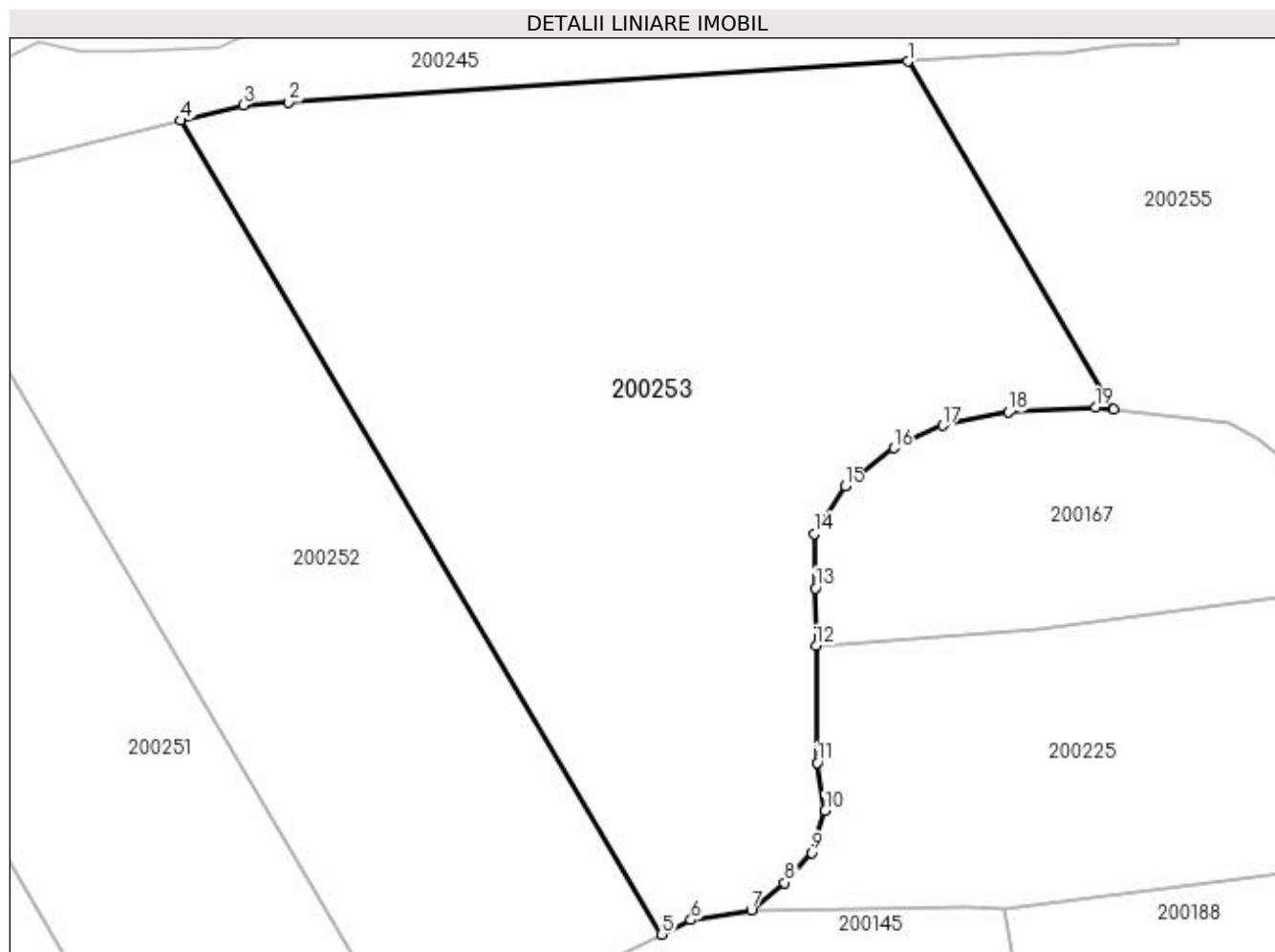
Inscrieri privind dezmembramintele dreptului de proprietate, drepturi reale de garanție și sarcini	Referințe
NU SUNT	

## Anexa Nr. 1 La Partea I

## Teren

Nr cadastral	Suprafața (mp)*	Observații / Referințe
	17.500	

\* Suprafața este determinată în planul de proiecție Stereo 70.



## Date referitoare la teren

Crt	Categorie folosință	Intravilan	Suprafața (mp)	Tarla	Parcelă	Nr. topo	Observații / Referințe
1	padure	NU	17.500	4,UP II	86/1,UA 184 B	-	

## Lungime Segmente

1) Valorile lungimilor segmentelor sunt obținute din proiecție în plan.

Punct început	X / Y	Punct sfârșit	X / Y	Lungime segment (** (m)
1	334.269,034 520.123,391	2	334.141,399 520.115,012	127.91
2	334.141,399 520.115,012	3	334.131,987 520.114,394	9.432
3	334.131,987 520.114,394	4	334.119,098 520.111,247	13.267
4	334.119,098 520.111,247	5	334.218,221 519.943,59	194.767
5	334.218,221 519.943,59	6	334.224,286 519.946,539	6.744

Punct început	X / Y	Punct sfârșit	X / Y	Lungime segment (** (m)
6	334.224,286 519.946,539	7	334.236,721 519.948,523	12.593
7	334.236,721 519.948,523	8	334.243,6 519.954,212	8.926
8	334.243,6 519.954,212	9	334.249,156 519.960,43	8.339
9	334.249,156 519.960,43	10	334.251,935 519.969,028	9.037
10	334.251,935 519.969,028	11	334.250,347 519.978,95	10.048
11	334.250,347 519.978,95	12	334.250,063 520.003,029	24.081
12	334.250,063 520.003,029	13	334.249,95 520.014,934	11.905
13	334.249,95 520.014,934	14	334.249,686 520.026,046	11.116
14	334.249,686 520.026,046	15	334.256,036 520.035,968	11.78
15	334.256,036 520.035,968	16	334.266,09 520.043,773	12.728
16	334.266,09 520.043,773	17	334.276,144 520.048,404	11.069
17	334.276,144 520.048,404	18	334.289,77 520.051,182	13.906
18	334.289,77 520.051,182	19	334.307,63 520.052,108	17.883
19	334.307,63 520.052,108	20	334.311,426 520.051,688	3.82
20	334.311,426 520.051,688	1	334.269,034 520.123,391	83.297

\*\* Lungimile segmentelor sunt determinate în planul de proiecție Stereo 70 și sunt rotunjite la 1 milimetru.

\*\*\* Distanța dintre puncte este formată din segmente cumulate ce sunt mai mici decât valoarea 1 milimetru.





**DATE DESPRE IMOBILUL NR. 200254**

Oficiul de Cadastru și Publicitate Imobiliară HUNEDOARA  
Biroul de Cadastru și Publicitate Imobiliară Brad

**A. Partea I. Descrierea imobilului**

TEREN Extravilan

Adresa: Jud. Hunedoara

Nr. Crt	Nr cadastral Nr. topografic	Suprafața* (mp)	Observații / Referințe
A1		4.137	Sector cadastral:11 Teren neimprejmuit;

**B. Partea II. Proprietari și acte**

Inscrieri privitoare la dreptul de proprietate și alte drepturi reale		Referințe
<b>1 / 18/07/2023</b>		
Act Normativ nr. 7, din 13/03/1996 emis de PARLAMENTUL ROMÂNIEI;		
B1	Intabulare, drept de PROPRIETATE, dobandit prin Lege, cota actuala 1/1	A1
1) COMUNA CRÎȘCIOR- REZERVA COMISIEI LOCALE DE FOND FUNCJAR, CIF:4468331		

**C. Partea III. SARCINI .**

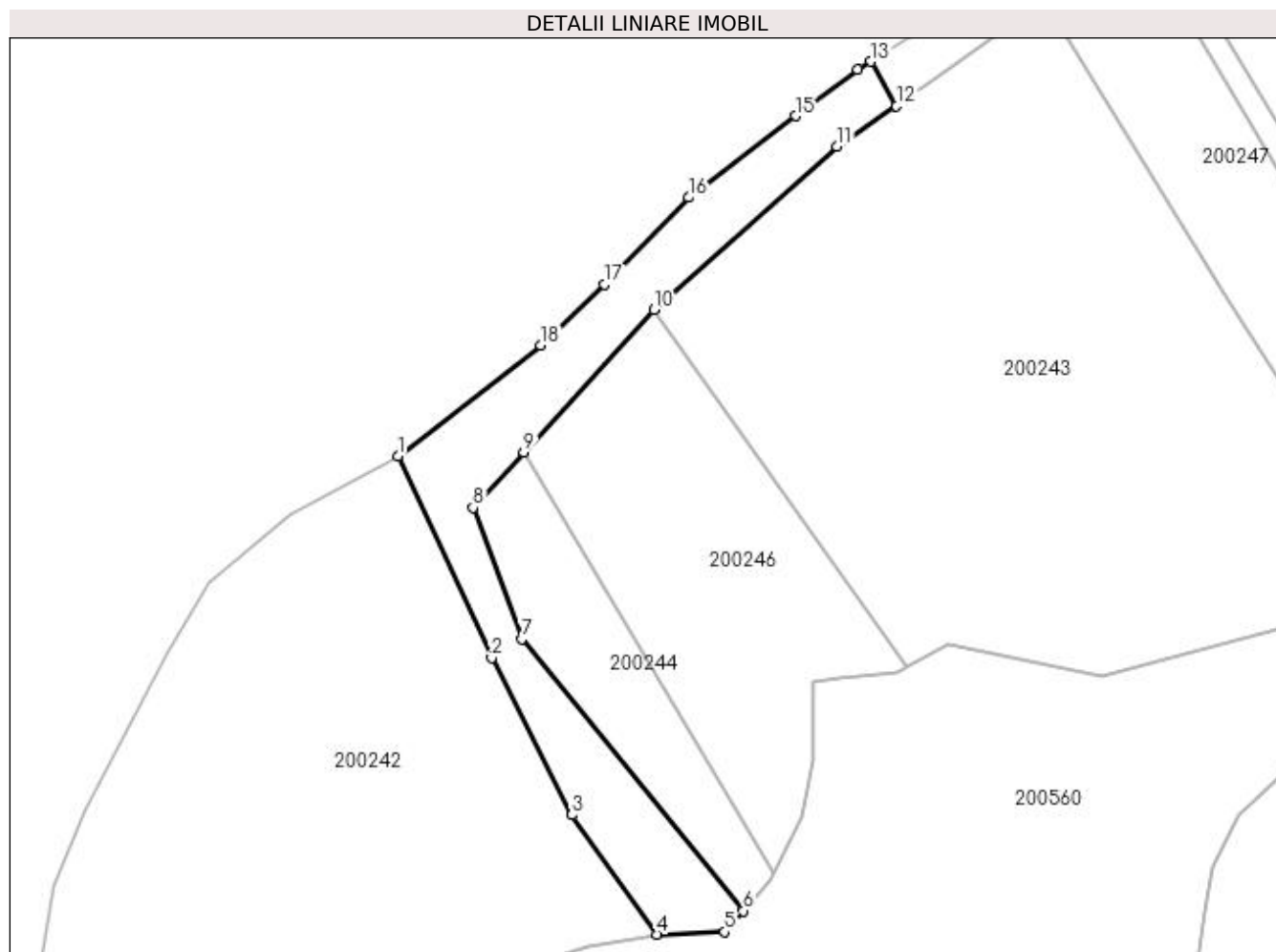
Inscrieri privind dezmembramintele dreptului de proprietate, drepturi reale de garanție și sarcini	Referințe
NU SUNT	

## Anexa Nr. 1 La Partea I

## Teren

Nr cadastral	Suprafața (mp)*	Observații / Referințe
	4.137	

\* Suprafața este determinată în planul de proiecție Stereo 70.



## Date referitoare la teren

Crt	Categorie folosință	Intra vilan	Suprafața (mp)	Tarla	Parcelă	Nr. topo	Observații / Referințe
1	faneata	NU	4.137	-	86	-	

## Lungime Segmente

1) Valorile lungimilor segmentelor sunt obținute din proiecție în plan.

Punct început	X / Y	Punct sfârșit	X / Y	Lungime segment (** (m)
1	333.740,277 519.909,808	2	333.763,677 519.859,373	55.6
2	333.763,677 519.859,373	3	333.783,767 519.820,272	43.96
3	333.783,767 519.820,272	4	333.804,933 519.790,477	36.548
4	333.804,933 519.790,477	5	333.821,854 519.791,096	16.932
5	333.821,854 519.791,096	6	333.826,478 519.796,326	6.981

Punct început	X / Y	Punct sfârșit	X / Y	Lungime segment (** (m)
6	333.826,478 519.796,326	7	333.771,173 519.864,107	87.481
7	333.771,173 519.864,107	8	333.759,035 519.896,885	34.953
8	333.759,035 519.896,885	9	333.771,698 519.910,741	18.77
9	333.771,698 519.910,741	10	333.804,182 519.946,286	48.153
10	333.804,182 519.946,286	11	333.849,918 519.986,903	61.168
11	333.849,918 519.986,903	12	333.864,685 519.997,059	17.923
12	333.864,685 519.997,059	13	333.858,348 520.008,114	12.742
13	333.858,348 520.008,114	14	333.855,059 520.006,07	3.873
14	333.855,059 520.006,07	15	333.839,448 519.994,561	19.395
15	333.839,448 519.994,561	16	333.812,858 519.974,188	33.498
16	333.812,858 519.974,188	17	333.791,823 519.952,492	30.219
17	333.791,823 519.952,492	18	333.775,948 519.937,411	21.897
18	333.775,948 519.937,411	1	333.740,277 519.909,808	45.104

\*\* Lungimile segmentelor sunt determinate în planul de proiecție Stereo 70 și sunt rotunjite la 1 milimetru.

\*\*\* Distanța dintre puncte este formată din segmente cumulate ce sunt mai mici decât valoarea 1 milimetru.



**DATE DESPRE IMOBILUL NR. 200255**

Oficiul de Cadastru și Publicitate Imobiliară HUNEDOARA  
Biroul de Cadastru și Publicitate Imobiliară Brad

**A. Partea I. Descrierea imobilului**

TEREN Extravilan

Adresa: Jud. Hunedoara

Nr. Crt	Nr cadastral Nr. topografic	Suprafața* (mp)	Observații / Referințe
A1		14.500	Sector cadastral:11 Teren neimprejmuit;

**B. Partea II. Proprietari și acte**

Inscrieri privitoare la dreptul de proprietate și alte drepturi reale		Referințe
<b>1 / 21/06/2023</b>		
Act Administrativ nr. 87362/357, din 09/02/2007 emis de CJPSDPAT HUNEDOARA;		
B1	Intabulare, drept de PROPRIETATE, dobandit prin Constituire, cota actuala 1/1 1) CATALINA PETRU RADU	A1

**C. Partea III. SARCINI .**

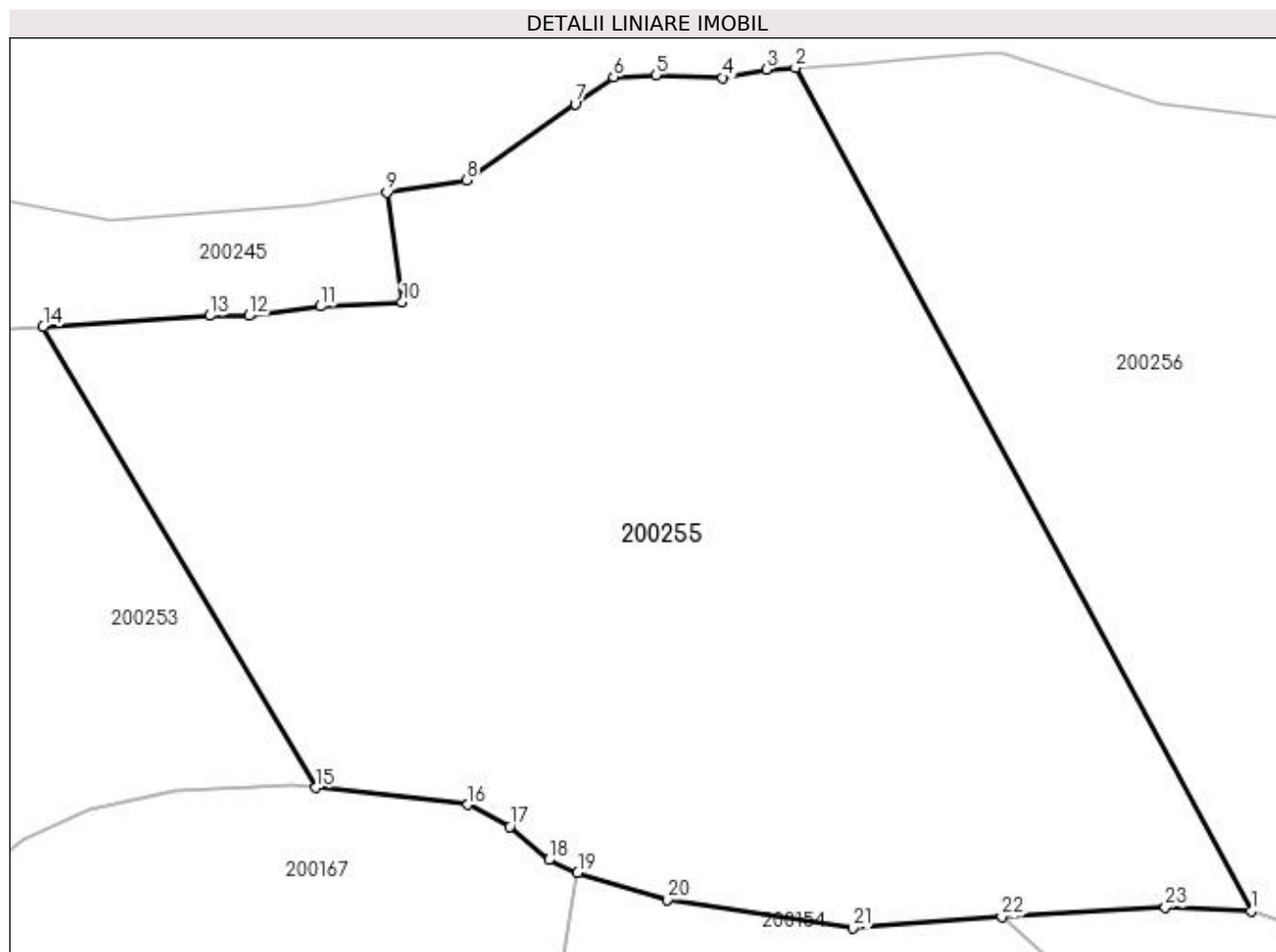
Inscrieri privind dezmembramintele dreptului de proprietate, drepturi reale de garanție și sarcini	Referințe
NU SUNT	

## Anexa Nr. 1 La Partea I

## Teren

Nr cadastral	Suprafața (mp)*	Observații / Referințe
	14.500	

\* Suprafața este determinată în planul de proiecție Stereo 70.



## Date referitoare la teren

Crt	Categorie folosință	Intravilan	Suprafața (mp)	Tarla	Parcelă	Nr. topo	Observații / Referințe
1	padure	NU	14.500	4,UP II	86/2,UA 184B	-	

## Lungime Segmente

1) Valorile lungimilor segmentelor sunt obținute din proiecție în plan.

Punct început	X / Y	Punct sfârșit	X / Y	Lungime segment (** (m)
1	334.456,987 520.032,529	2	334.386,065 520.163,671	149.091
3	334.381,545 520.163,436	4	334.374,8 520.162,124	6.872
5	334.364,36 520.162,542	6	334.357,796 520.162,2	6.573
7	334.351,782 520.157,992	8	334.334,882 520.146,167	20.626
9	334.322,512 520.144,249	10	334.324,893 520.127,174	17.24

Punct început	X / Y	Punct sfârșit	X / Y	Lungime segment (** (m)
2	334.386,065 520.163,671	3	334.381,545 520.163,436	4.526
4	334.374,8 520.162,124	5	334.364,36 520.162,542	10.448
6	334.357,796 520.162,2	7	334.351,782 520.157,992	7.34
8	334.334,882 520.146,167	9	334.322,512 520.144,249	12.517
10	334.324,893 520.127,174	11	334.312,2 520.126,563	12.708

Punct început	X / Y	Punct sfârșit	X / Y	Lungime segment (** (m)
11	334.312,2 520.126,563	12	334.301,015 520.125,106	11.28
13	334.294,992 520.125,095	14	334.269,034 520.123,391	26.013
15	334.311,426 520.051,688	16	334.335,146 520.049,065	23.864
17	334.341,629 520.045,626	18	334.347,714 520.040,466	7.978
19	334.352,212 520.038,482	20	334.366,198 520.034,269	14.607
21	334.394,986 520.029,849	22	334.418,182 520.031,609	23.263
23	334.443,626 520.033,058	1	334.456,987 520.032,529	13.372

Punct început	X / Y	Punct sfârșit	X / Y	Lungime segment (** (m)
12	334.301,015 520.125,106	13	334.294,992 520.125,095	6.023
14	334.269,034 520.123,391	15	334.311,426 520.051,688	83.297
16	334.335,146 520.049,065	17	334.341,629 520.045,626	7.338
18	334.347,714 520.040,466	19	334.352,212 520.038,482	4.916
20	334.366,198 520.034,269	21	334.394,986 520.029,849	29.125
22	334.418,182 520.031,609	23	334.443,626 520.033,058	25.484

\*\* Lungimile segmentelor sunt determinate în planul de proiecție Stereo 70 și sunt rotunjite la 1 milimetru.

\*\*\* Distanța dintre puncte este formată din segmente cumulate ce sunt mai mici decât valoarea 1 milimetru.





**DATE DESPRE IMOBILUL NR. 200256**

Oficiul de Cadastru și Publicitate Imobiliară HUNEDOARA  
Biroul de Cadastru și Publicitate Imobiliară Brad

**A. Partea I. Descrierea imobilului**

TEREN Extravilan

Adresa: Jud. Hunedoara

Nr. Crt	Nr cadastral Nr. topografic	Suprafața* (mp)	Observații / Referințe
A1		25.081	Sector cadastral:11 Teren neimprejmuit;

**B. Partea II. Proprietari și acte**

Inscrieri privitoare la dreptul de proprietate și alte drepturi reale		Referințe
<b>1 / 26/06/2023</b>		
Act Normativ nr. 7, din 13/03/1996 emis de PARLAMENTUL ROMÂNIEI;		
B1	Intabulare, drept de PROPRIETATE, dobandit prin Lege, cota actuala 1/1 1) COMUNA CRIȘCIOR, rezerva comisiei locale de fond funciar, CIF:4468331	A1

**C. Partea III. SARCINI .**

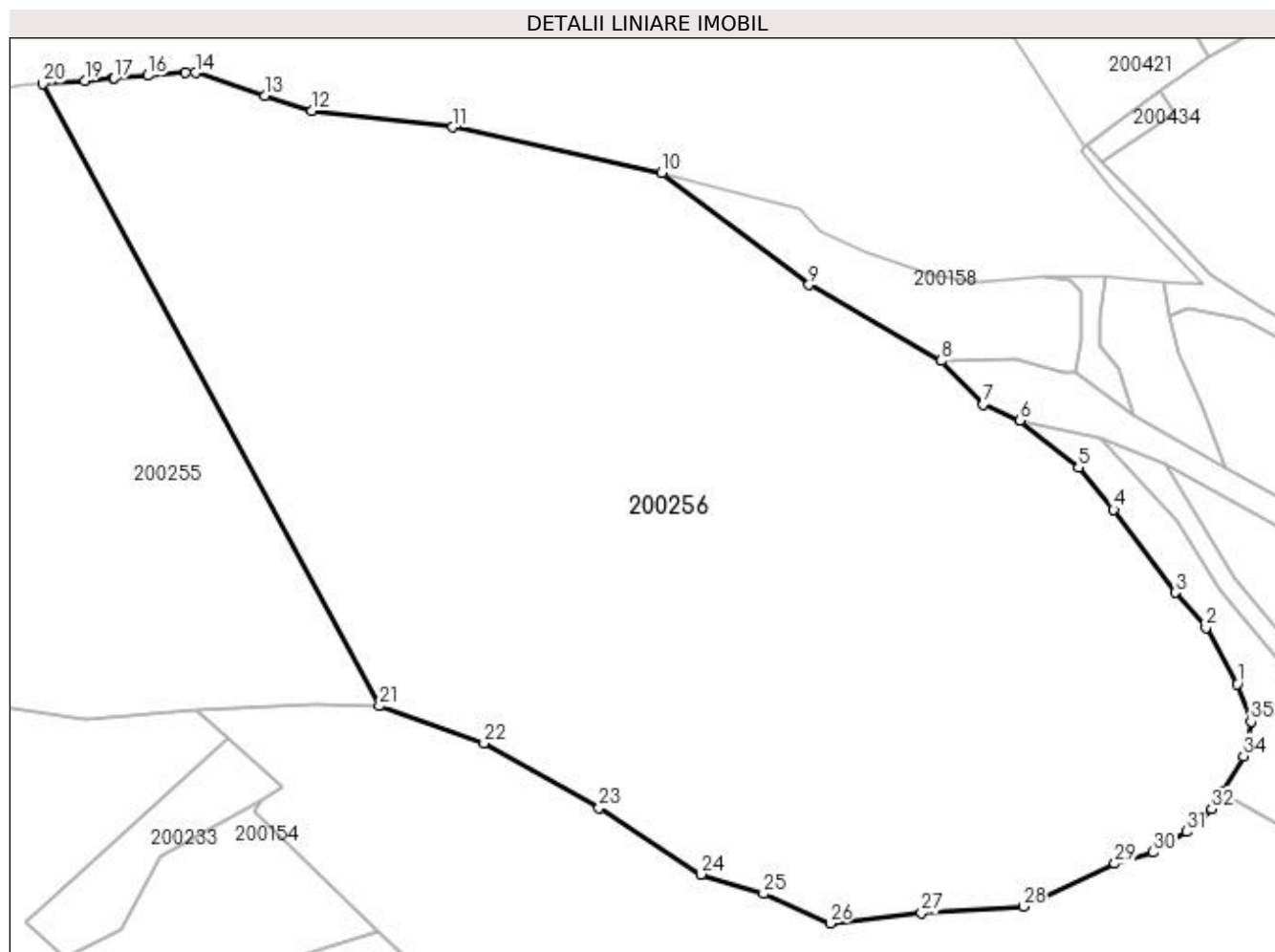
Inscrieri privind dezmembramintele dreptului de proprietate, drepturi reale de garanție și sarcini	Referințe
NU SUNT	

## Anexa Nr. 1 La Partea I

## Teren

Nr cadastral	Suprafața (mp)*	Observații / Referințe
	25.081	

\* Suprafața este determinată în planul de proiecție Stereo 70.



## Date referitoare la teren

Crt	Categorie folosință	Intravilan	Suprafața (mp)	Tarla	Parcelă	Nr. topo	Observații / Referințe
1	padure	NU	25.081	-	-	-	

## Lungime Segmente

1) Valorile lungimilor segmentelor sunt obținute din proiecție în plan.

Punct început	X / Y	Punct sfârșit	X / Y	Lungime segment (** (m)
1	334.637,83 520.037,159	2	334.631,216 520.049,065	13.62
3	334.624,733 520.056,473	4	334.611,769 520.073,936	21.749
5	334.604,36 520.082,8	6	334.592,057 520.092,721	15.805
7	334.584,252 520.096,029	8	334.575,422 520.105,274	12.785
9	334.547,527 520.121,269	10	334.516,516 520.144,926	39.004

Punct început	X / Y	Punct sfârșit	X / Y	Lungime segment (** (m)
2	334.631,216 520.049,065	3	334.624,733 520.056,473	9.844
4	334.611,769 520.073,936	5	334.604,36 520.082,8	11.552
6	334.592,057 520.092,721	7	334.584,252 520.096,029	8.477
8	334.575,422 520.105,274	9	334.547,527 520.121,269	32.155
10	334.516,516 520.144,926	11	334.472,455 520.154,512	45.092

Punct început	X / Y	Punct sfârșit	X / Y	Lungime segment (** (m)
11	334.472,455 520.154,512	12	334.442,676 520.157,928	29.974
13	334.432,764 520.161,185	14	334.418,172 520.165,98	15.359
15	334.415,992 520.166,007	16	334.408,168 520.165,372	7.85
17	334.401,0 520.164,788	18	334.400,816 520.164,773	0.185
19	334.394,836 520.164,287	20	334.386,065 520.163,671	8.792
21	334.456,987 520.032,529	22	334.479,08 520.024,723	23.431
23	334.503,289 520.011,097	24	334.524,721 519.997,074	25.611
25	334.537,95 519.992,973	26	334.551,973 519.986,756	15.34
27	334.571,287 519.988,872	28	334.592,719 519.990,328	21.481
29	334.612,033 519.999,323	30	334.620,103 520.001,705	8.414
31	334.627,115 520.006,07	32	334.632,406 520.010,833	7.119
33	334.634,515 520.014,305	34	334.639,153 520.021,945	8.938
35	334.640,741 520.029,221	1	334.637,83 520.037,159	8.454

Punct început	X / Y	Punct sfârșit	X / Y	Lungime segment (** (m)
12	334.442,676 520.157,928	13	334.432,764 520.161,185	10.434
14	334.418,172 520.165,98	15	334.415,992 520.166,007	2.18
16	334.408,168 520.165,372	17	334.401,0 520.164,788	7.192
18	334.400,816 520.164,773	19	334.394,836 520.164,287	5.999
20	334.386,065 520.163,671	21	334.456,987 520.032,529	149.091
22	334.479,08 520.024,723	23	334.503,289 520.011,097	27.781
24	334.524,721 519.997,074	25	334.537,95 519.992,973	13.85
26	334.551,973 519.986,756	27	334.571,287 519.988,872	19.43
28	334.592,719 519.990,328	29	334.612,033 519.999,323	21.307
30	334.620,103 520.001,705	31	334.627,115 520.006,07	8.26
32	334.632,406 520.010,833	33	334.634,515 520.014,305	4.063
34	334.639,153 520.021,945	35	334.640,741 520.029,221	7.447

\*\* Lungimile segmentelor sunt determinate în planul de proiecție Stereo 70 și sunt rotunjite la 1 milimetru.

\*\*\* Distanța dintre puncte este formată din segmente cumulate ce sunt mai mici decât valoarea 1 milimetru.



**DATE DESPRE IMOBILUL NR. 200257**

Oficiul de Cadastru și Publicitate Imobiliară HUNEDOARA  
Biroul de Cadastru și Publicitate Imobiliară Brad

**A. Partea I. Descrierea imobilului**

TEREN Extravilan

Adresa: Jud. Hunedoara

Nr. Crt	Nr cadastral Nr. topografic	Suprafața* (mp)	Observații / Referințe
A1		500	Sector cadastral:11 Teren neimprejmuit;

**B. Partea II. Proprietari și acte**

Inscrieri privitoare la dreptul de proprietate și alte drepturi reale	Referințe
<b>1 / 23/06/2023</b>	
Act Administrativ nr. 87362/218, din 18/09/2003 emis de CJPSDPAT HUNEDOARA;	
B1	A1
Intabulare, drept de PROPRIETATE, dobândit prin Reconstituire, cota actuala 1/1 1) DINEȘ SOFIA	

**C. Partea III. SARCINI .**

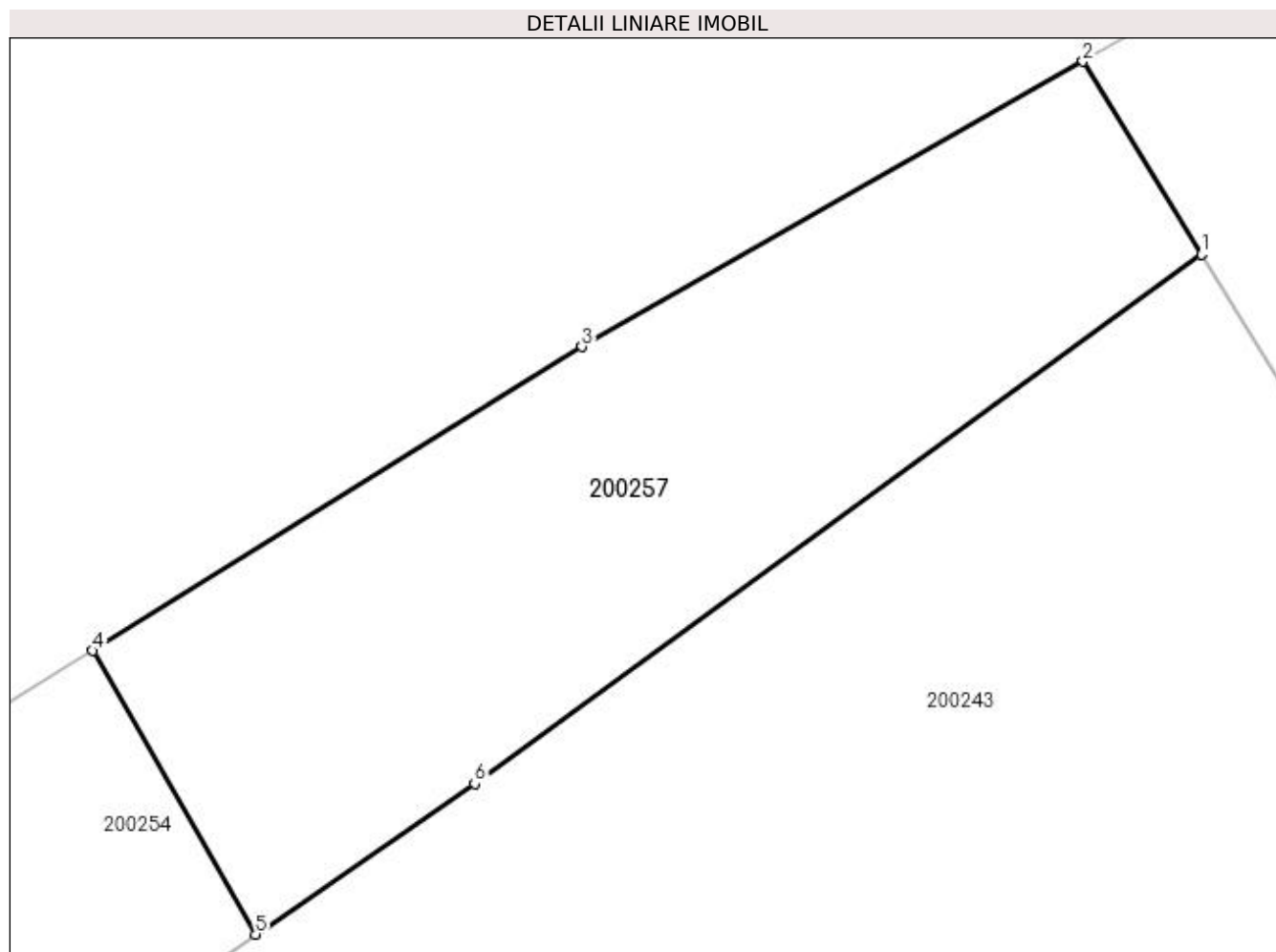
Inscrieri privind dezmembramintele dreptului de proprietate, drepturi reale de garanție și sarcini	Referințe
NU SUNT	

## Anexa Nr. 1 La Partea I

## Teren

Nr cadastral	Suprafața (mp)*	Observații / Referințe
	500	

\* Suprafața este determinată în planul de proiecție Stereo 70.



## Date referitoare la teren

Crt	Categorie folosință	Intravilan	Suprafața (mp)	Tarla	Parcelă	Nr. topo	Observații / Referințe
1	padure	NU	500	5 UP II	86/8 UA 184A	-	

## Lungime Segmente

1) Valorile lungimilor segmentelor sunt obținute din proiecție în plan.

Punct început	X / Y	Punct sfârșit	X / Y	Lungime segment (** (m)
1	333.901,563 520.023,564	2	333.896,953 520.031,077	8.814
2	333.896,953 520.031,077	3	333.877,416 520.019,961	22.478
3	333.877,416 520.019,961	4	333.858,348 520.008,114	22.449
4	333.858,348 520.008,114	5	333.864,685 519.997,059	12.742
5	333.864,685 519.997,059	6	333.873,231 520.002,936	10.372

Punct început	X / Y	Punct sfârșit	X / Y	Lungime segment (** (m)
6	333.873,231 520.002,936	1	333.901,563 520.023,564	35.046

\*\* Lungimile segmentelor sunt determinate în planul de proiecție Stereo 70 și sunt rotunjite la 1 milimetru.

\*\*\* Distanța dintre puncte este formată din segmente cumulate ce sunt mai mici decât valoarea 1 milimetru.





**DATE DESPRE IMOBILUL NR. 200258**

Oficiul de Cadastru și Publicitate Imobiliară HUNEDOARA  
Biroul de Cadastru și Publicitate Imobiliară Brad

**A. Partea I. Descrierea imobilului**

TEREN Extravilan

Adresa: Jud. Hunedoara

Nr. Crt	Nr cadastral Nr. topografic	Suprafața* (mp)	Observații / Referințe
A1		18.968	Sector cadastral:11 Teren neimprejmuit;

**B. Partea II. Proprietari și acte**

Inscrieri privitoare la dreptul de proprietate și alte drepturi reale		Referințe
<b>1 / 20/04/2022</b>		
Act Normativ nr. 1174, din 16/07/2021 emis de MINISTERUL MEDIULUI APELOR SI PĂDURILOR (ORDIN);		
B1	Inscrierea provizorie, drept de PROPRIETATE, dobandit prin Lege, cota actuala 1/1 1) STATUL ROMÂN, DOMENIUL PUBLIC, CIF:999999999999	A1
<b>1 / 07/02/2022</b>		
Act Normativ nr. 1174, din 16/07/2021 emis de MINISTERUL MEDIULUI, APELOR ȘI PĂDURILOR (ORDIN);		
B2	Inscrierea provizorie, drept de ADMINISTRARE 1) REGIA NAȚIONALĂ A PADURILOR ROMSILVA - DIRECTIA SILVICA HUNEDOARA - OCOLUL SILVIC BRAD, CIF:1590120	A1

**C. Partea III. SARCINI .**

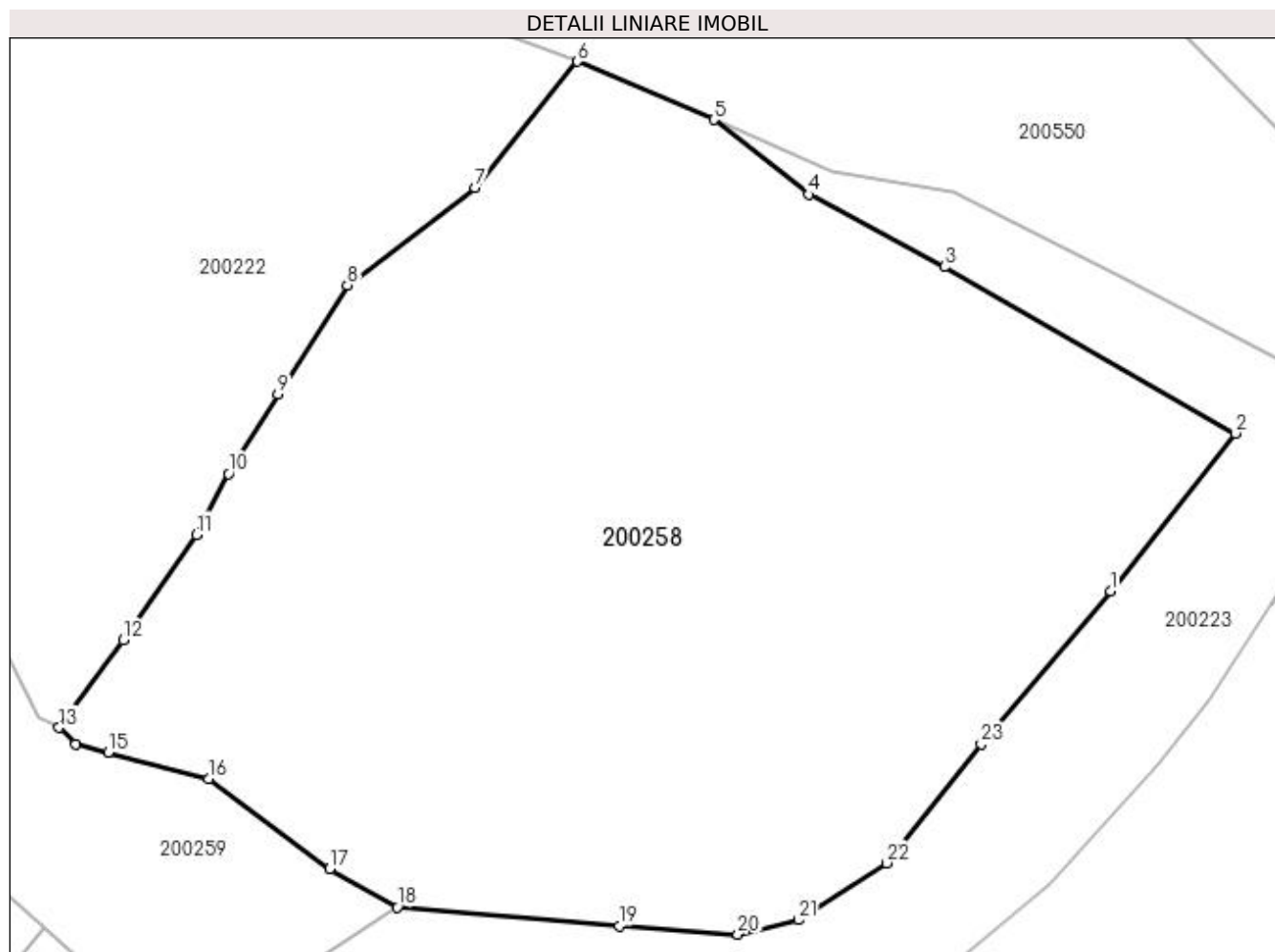
Inscrieri privind dezmembramintele dreptului de proprietate, drepturi reale de garanție și sarcini	Referințe
NU SUNT	

## Anexa Nr. 1 La Partea I

## Teren

Nr cadastral	Suprafața (mp)*	Observații / Referințe
	18.968	

\* Suprafața este determinată în planul de proiecție Stereo 70.



## Date referitoare la teren

Crt	Categorie folosință	Intra vilan	Suprafața (mp)	Tarla	Parcelă	Nr. topo	Observații / Referințe
1	padure	NU	18.968	-	-	-	

## Lungime Segmente

1) Valorile lungimilor segmentelor sunt obținute din proiecție în plan.

Punct început	X / Y	Punct sfârșit	X / Y	Lungime segment (** (m)
1	334.211,937 519.497,975	2	334.234,162 519.526,127	35.867
3	334.182,304 519.555,76	4	334.158,174 519.568,672	27.367
5	334.141,24 519.582,007	6	334.116,899 519.592,378	26.459
7	334.098,659 519.569,908	8	334.075,826 519.552,515	28.703
9	334.063,416 519.533,106	10	334.054,595 519.518,931	16.695

Punct început	X / Y	Punct sfârșit	X / Y	Lungime segment (** (m)
2	334.234,162 519.526,127	3	334.182,304 519.555,76	59.728
4	334.158,174 519.568,672	5	334.141,24 519.582,007	21.554
6	334.116,899 519.592,378	7	334.098,659 519.569,908	28.941
8	334.075,826 519.552,515	9	334.063,416 519.533,106	23.037
10	334.054,595 519.518,931	11	334.048,904 519.508,046	12.283

Punct început	X / Y	Punct sfârșit	X / Y	Lungime segment (** (m)
11	334.048,904 519.508,046	12	334.035,822 519.489,236	22.912
13	334.024,4 519.473,633	14	334.027,364 519.470,67	4.191
15	334.033,164 519.469,168	16	334.051,07 519.464,532	18.497
17	334.072,66 519.448,445	18	334.084,725 519.441,672	13.836
19	334.124,307 519.438,285	20	334.145,474 519.436,803	21.218
21	334.156,269 519.439,343	22	334.171,932 519.449,503	18.67
23	334.188,866 519.470,67	1	334.211,937 519.497,975	35.747

Punct început	X / Y	Punct sfârșit	X / Y	Lungime segment (** (m)
12	334.035,822 519.489,236	13	334.024,4 519.473,633	19.337
14	334.027,364 519.470,67	15	334.033,164 519.469,168	5.992
16	334.051,07 519.464,532	17	334.072,66 519.448,445	26.924
18	334.084,725 519.441,672	19	334.124,307 519.438,285	39.726
20	334.145,474 519.436,803	21	334.156,269 519.439,343	11.09
22	334.171,932 519.449,503	23	334.188,866 519.470,67	27.107

\*\* Lungimile segmentelor sunt determinate în planul de proiecție Stereo 70 și sunt rotunjite la 1 milimetru.

\*\*\* Distanța dintre puncte este formată din segmente cumulate ce sunt mai mici decât valoarea 1 milimetru.



**DATE DESPRE IMOBILUL NR. 200259**

Oficiul de Cadastru și Publicitate Imobiliară HUNEDOARA  
Biroul de Cadastru și Publicitate Imobiliară Brad

**A. Partea I. Descrierea imobilului**

TEREN Extravilan

Adresa: Jud. Hunedoara

Nr. Crt	Nr cadastral Nr. topografic	Suprafața* (mp)	Observații / Referințe
A1		3.828	Sector cadastral:11 Teren neimprejmuit;

**B. Partea II. Proprietari și acte**

Inscrieri privitoare la dreptul de proprietate și alte drepturi reale		Referințe
<b>1 / 27/06/2023</b>		
Act Normativ nr. 7, din 13/03/1996 emis de PARLAMENTUL ROMÂNIEI;		
B1	Intabulare, drept de PROPRIETATE, dobandit prin Lege, cota actuala 1/1 1) COMUNA CRÎȘCIOR, rezerva comisiei locale de fond funciar, CIF:4468331	A1

**C. Partea III. SARCINI .**

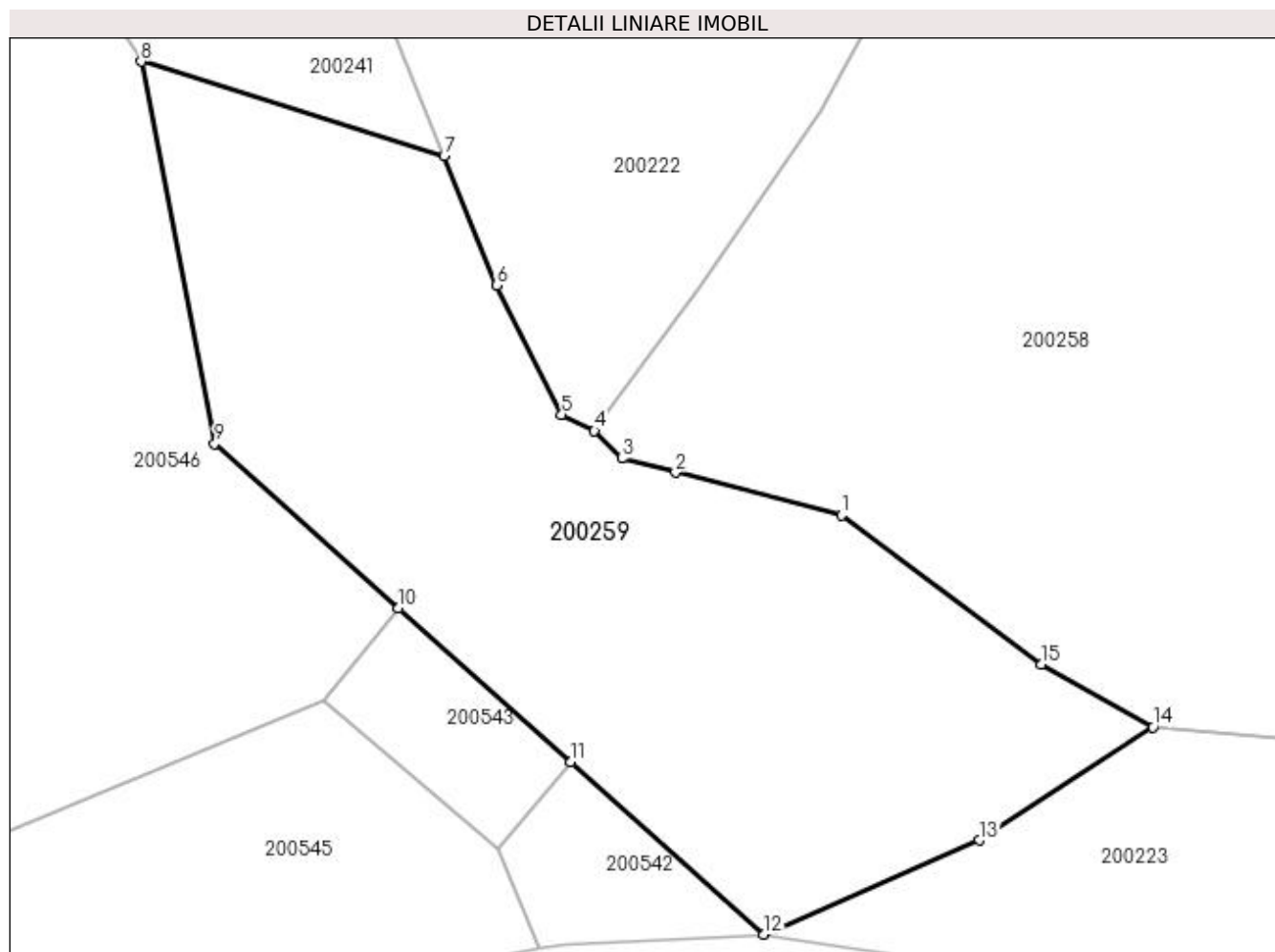
Inscrieri privind dezmembramintele dreptului de proprietate, drepturi reale de garanție și sarcini	Referințe
NU SUNT	

## Anexa Nr. 1 La Partea I

## Teren

Nr cadastral	Suprafața (mp)*	Observații / Referințe
	3.828	

\* Suprafața este determinată în planul de proiecție Stereo 70.



## Date referitoare la teren

Crt	Categorie folosință	Intra vilan	Suprafața (mp)	Tarla	Parcelă	Nr. topo	Observații / Referințe
1	padure	NU	3.828	-	-	-	

## Lungime Segmente

1) Valorile lungimilor segmentelor sunt obținute din proiecție în plan.

Punct început	X / Y	Punct sfârșit	X / Y	Lungime segment (** (m)
1	334.051,07 519.464,532	2	334.033,164 519.469,168	18.497
2	334.033,164 519.469,168	3	334.027,364 519.470,67	5.992
3	334.027,364 519.470,67	4	334.024,4 519.473,633	4.191
4	334.024,4 519.473,633	5	334.020,851 519.475,397	3.963
5	334.020,851 519.475,397	6	334.013,866 519.489,367	15.619

Punct început	X / Y	Punct sfârșit	X / Y	Lungime segment (** (m)
6	334.013,866 519.489,367	7	334.008,167 519.503,333	15.084
7	334.008,167 519.503,333	8	333.975,445 519.513,506	34.267
8	333.975,445 519.513,506	9	333.983,398 519.472,275	41.991
9	333.983,398 519.472,275	10	334.003,257 519.454,522	26.637
10	334.003,257 519.454,522	11	334.021,861 519.437,892	24.953
11	334.021,861 519.437,892	12	334.042,653 519.419,305	27.889
12	334.042,653 519.419,305	13	334.065,936 519.429,465	25.404
13	334.065,936 519.429,465	14	334.084,725 519.441,672	22.406
14	334.084,725 519.441,672	15	334.072,66 519.448,445	13.836
15	334.072,66 519.448,445	1	334.051,07 519.464,532	26.924

\*\* Lungimile segmentelor sunt determinate în planul de proiecție Stereo 70 și sunt rotunjite la 1 milimetru.

\*\*\* Distanța dintre puncte este formată din segmente cumulate ce sunt mai mici decât valoarea 1 milimetru.





**DATE DESPRE IMOBILUL NR. 200260**

Oficiul de Cadastru și Publicitate Imobiliară HUNEDOARA  
Biroul de Cadastru și Publicitate Imobiliară Brad

**A. Partea I. Descrierea imobilului**

TEREN Extravilan

Adresa: Jud. Hunedoara

Nr. Crt	Nr cadastral Nr. topografic	Suprafața* (mp)	Observații / Referințe
A1		1.317	Sector cadastral:11 Teren neimprejmuit;

**B. Partea II. Proprietari și acte**

Inscrieri privitoare la dreptul de proprietate și alte drepturi reale		Referințe
<b>1 / 27/06/2023</b>		
Act Normativ nr. 7, din 13/03/1996 emis de PARLAMENTUL ROMÂNIEI;		
B1	Intabulare, drept de PROPRIETATE, dobandit prin Lege, cota actuala 1/1 1) COMUNA CRÎȘCIOR, rezerva comisiei locale de fond funciar, CIF:4468331	A1

**C. Partea III. SARCINI .**

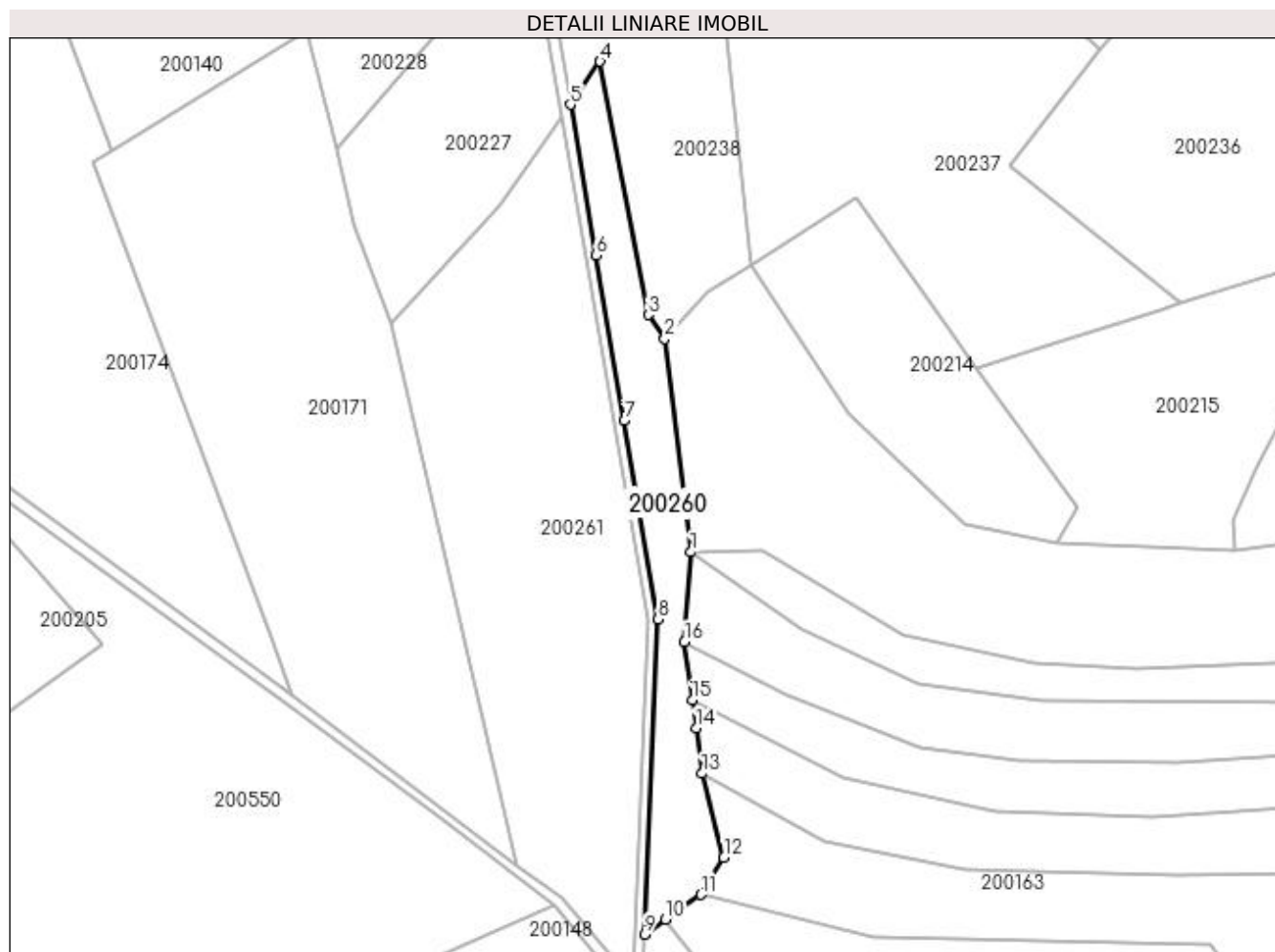
Inscrieri privind dezmembramintele dreptului de proprietate, drepturi reale de garanție și sarcini	Referințe
NU SUNT	

## Anexa Nr. 1 La Partea I

## Teren

Nr cadastral	Suprafața (mp)*	Observații / Referințe
	1.317	

\* Suprafața este determinată în planul de proiecție Stereo 70.



## Date referitoare la teren

Crt	Categorie folosință	Intra vilan	Suprafața (mp)	Tarla	Parcelă	Nr. topo	Observații / Referințe
1	faneata	NU	1.317	-	-	-	

## Lungime Segmente

1) Valorile lungimilor segmentelor sunt obținute din proiecție în plan.

Punct început	X / Y	Punct sfârșit	X / Y	Lungime segment (** (m)
1	334.275,271 519.680,65	2	334.270,436 519.720,514	40.157
2	334.270,436 519.720,514	3	334.267,358 519.724,921	5.375
3	334.267,358 519.724,921	4	334.258,353 519.772,216	48.145
4	334.258,353 519.772,216	5	334.252,801 519.764,183	9.765
5	334.252,801 519.764,183	6	334.257,603 519.736,088	28.502

Punct început	X / Y	Punct sfârșit	X / Y	Lungime segment (** (m)
6	334.257,603 519.736,088	7	334.262,887 519.705,176	31.36
7	334.262,887 519.705,176	8	334.269,215 519.668,161	37.552
8	334.269,215 519.668,161	9	334.266,662 519.609,344	58.873
9	334.266,662 519.609,344	10	334.270,576 519.612,116	4.797
10	334.270,576 519.612,116	11	334.277,157 519.616,777	8.064
11	334.277,157 519.616,777	12	334.281,456 519.623,658	8.113
12	334.281,456 519.623,658	13	334.277,382 519.639,348	16.21
13	334.277,382 519.639,348	14	334.276,254 519.647,834	8.56
14	334.276,254 519.647,834	15	334.275,562 519.653,03	5.242
15	334.275,562 519.653,03	16	334.274,119 519.663,884	10.949
16	334.274,119 519.663,884	1	334.275,271 519.680,65	16.806

\*\* Lungimile segmentelor sunt determinate în planul de proiecție Stereo 70 și sunt rotunjite la 1 milimetru.

\*\*\* Distanța dintre puncte este formată din segmente cumulate ce sunt mai mici decât valoarea 1 milimetru.



**DATE DESPRE IMOBILUL NR. 200261**

Oficiul de Cadastru și Publicitate Imobiliară HUNEDOARA  
Biroul de Cadastru și Publicitate Imobiliară Brad

**A. Partea I. Descrierea imobilului**

TEREN Extravilan

Adresa: Jud. Hunedoara

Nr. Crt	Nr cadastral Nr. topografic	Suprafața* (mp)	Observații / Referințe
A1		4.251	Sector cadastral:11 Teren neimprejmuit;

**B. Partea II. Proprietari și acte**

Inscrieri privitoare la dreptul de proprietate și alte drepturi reale		Referințe
<b>1 / 27/06/2023</b>		
Act Normativ nr. 7, din 13/03/1996 emis de PARLAMENTUL ROMÂNIEI;		
B1	Intabulare, drept de PROPRIETATE, dobandit prin Lege, cota actuala 1/1 1) COMUNA CRÎȘCIOR, rezerva comisiei locale de fond funciar, CIF:4468331	A1

**C. Partea III. SARCINI .**

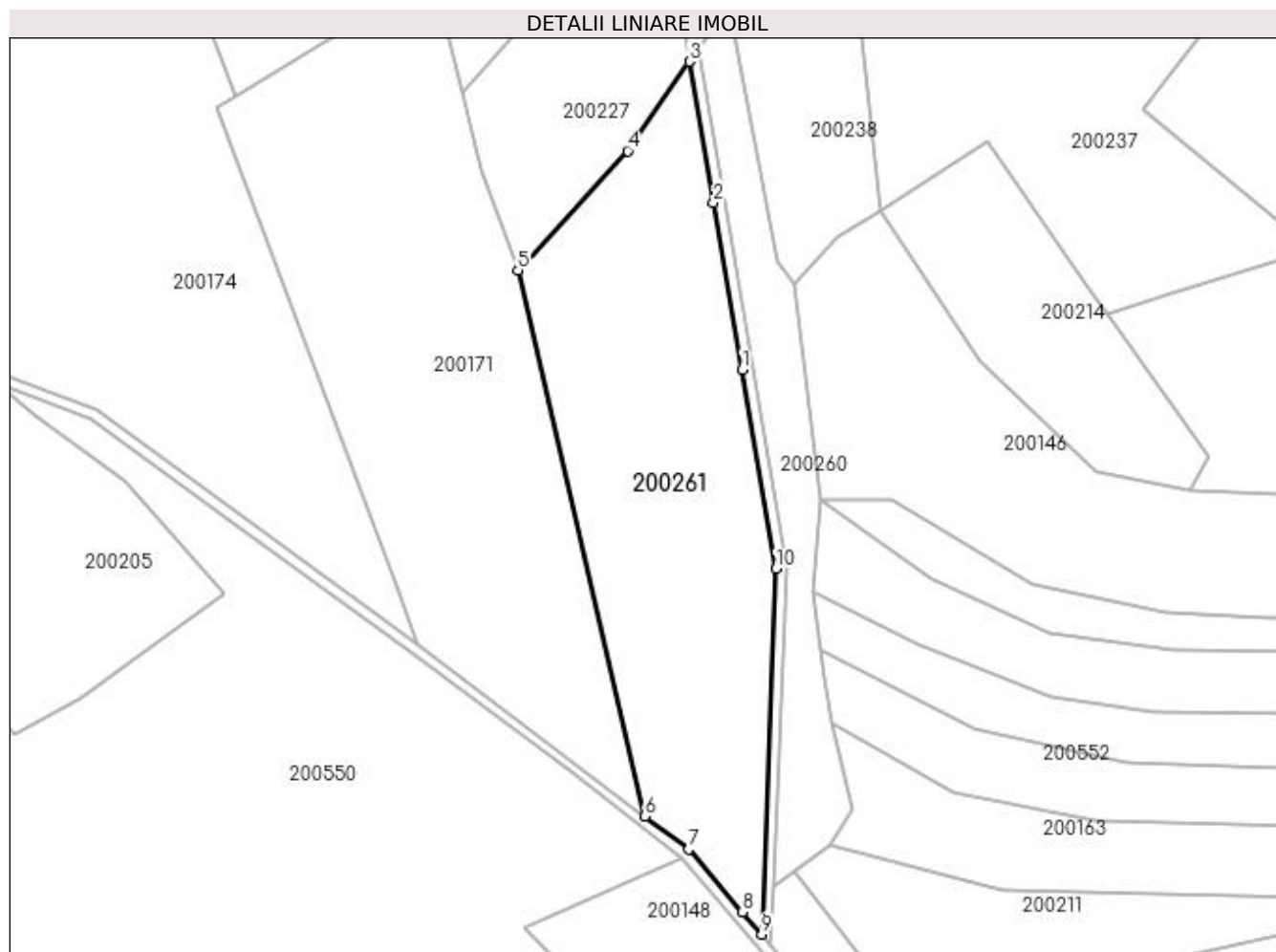
Inscrieri privind dezmembramintele dreptului de proprietate, drepturi reale de garanție și sarcini	Referințe
NU SUNT	

## Anexa Nr. 1 La Partea I

## Teren

Nr cadastral	Suprafața (mp)*	Observații / Referințe
	4.251	

\* Suprafața este determinată în planul de proiecție Stereo 70.



## Date referitoare la teren

Crt	Categorie folosință	Intravilan	Suprafața (mp)	Tarla	Parcelă	Nr. topo	Observații / Referințe
1	faneata	NU	4.251	-	178	-	

## Lungime Segmente

1) Valorile lungimilor segmentelor sunt obținute din proiecție în plan.

Punct început	X / Y	Punct sfârșit	X / Y	Lungime segment (** (m)
1	334.260,916 519.704,839	2	334.255,632 519.735,751	31.36
2	334.255,632 519.735,751	3	334.251,174 519.761,829	26.456
3	334.251,174 519.761,829	4	334.239,748 519.745,297	20.096
4	334.239,748 519.745,297	5	334.219,498 519.723,179	29.987
5	334.219,498 519.723,179	6	334.242,968 519.622,269	103.603

Punct început	X / Y	Punct sfârșit	X / Y	Lungime segment (** (m)
6	334.242,968 519.622,269	7	334.251,041 519.616,139	10.137
7	334.251,041 519.616,139	8	334.261,004 519.604,566	15.271
8	334.261,004 519.604,566	9	334.264,565 519.600,43	5.457
9	334.264,565 519.600,43	10	334.267,208 519.668,03	67.652
10	334.267,208 519.668,03	1	334.260,916 519.704,839	37.343

\*\* Lungimile segmentelor sunt determinate în planul de proiecție Stereo 70 și sunt rotunjite la 1 milimetru.

\*\*\* Distanța dintre puncte este formată din segmente cumulate ce sunt mai mici decât valoarea 1 milimetru.





**DATE DESPRE IMOBILUL NR. 200262**

Oficiul de Cadastru și Publicitate Imobiliară HUNEDOARA  
Biroul de Cadastru și Publicitate Imobiliară Brad

**A. Partea I. Descrierea imobilului**

TEREN Extravilan

Adresa: Jud. Hunedoara

Nr. Crt	Nr cadastral Nr. topografic	Suprafața* (mp)	Observații / Referințe
A1		1.358	Sector cadastral:11 Teren neimprejmuit;

**B. Partea II. Proprietari și acte**

Inscrieri privitoare la dreptul de proprietate și alte drepturi reale		Referințe
<b>1 / 26/06/2023</b>		
Act Administrativ nr. 46169/25, din 31/10/1996 emis de CJPSDPAT HUNEDOARA;		
B1	Intabulare, drept de PROPRIETATE, dobandit prin Reconstituire, cota actuala 1/1 1) OPREA MARIA	A1

**C. Partea III. SARCINI .**

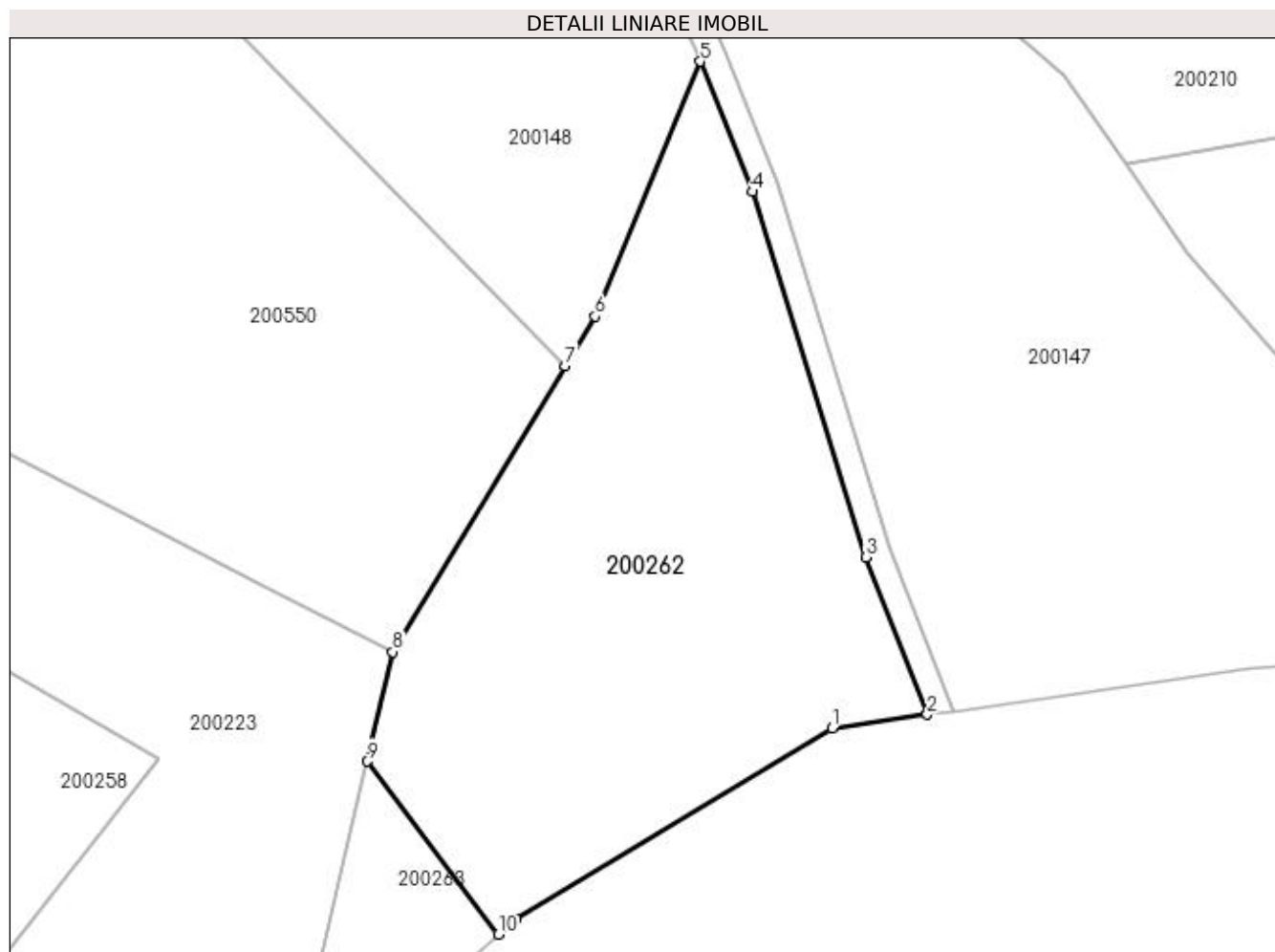
Inscrieri privind dezmembramintele dreptului de proprietate, drepturi reale de garanție și sarcini	Referințe
NU SUNT	

## Anexa Nr. 1 La Partea I

## Teren

Nr cadastral	Suprafața (mp)*	Observații / Referințe
	1.358	

\* Suprafața este determinată în planul de proiecție Stereo 70.



## Date referitoare la teren

Crt	Categorie folosință	Intra vilan	Suprafața (mp)	Tarla	Parcelă	Nr. topo	Observații / Referințe
1	pasune	NU	1.358	5	181/1	-	

## Lungime Segmente

1) Valorile lungimilor segmentelor sunt obținute din proiecție în plan.

Punct început	X / Y	Punct sfârșit	X / Y	Lungime segment (** (m)
1	334.285,534 519.528,394	2	334.292,828 519.529,448	7.37
2	334.292,828 519.529,448	3	334.288,133 519.541,478	12.913
3	334.288,133 519.541,478	4	334.279,498 519.569,379	29.207
4	334.279,498 519.569,379	5	334.275,487 519.579,326	10.725
5	334.275,487 519.579,326	6	334.267,443 519.559,852	21.069

Punct început	X / Y	Punct sfârșit	X / Y	Lungime segment (** (m)
6	334.267,443 519.559,852	7	334.265,167 519.556,078	4.407
7	334.265,167 519.556,078	8	334.251,992 519.534,241	25.504
8	334.251,992 519.534,241	9	334.250,006 519.525,869	8.603
9	334.250,006 519.525,869	10	334.260,049 519.512,666	16.588
10	334.260,049 519.512,666	11	334.261,407 519.513,852	1.803
11	334.261,407 519.513,852	1	334.285,534 519.528,394	28.17

\*\* Lungimile segmentelor sunt determinate în planul de proiecție Stereo 70 și sunt rotunjite la 1 milimetru.

\*\*\* Distanța dintre puncte este formată din segmente cumulate ce sunt mai mici decât valoarea 1 milimetru.



**DATE DESPRE IMOBILUL NR. 200263**

Oficiul de Cadastru și Publicitate Imobiliară HUNEDOARA  
Biroul de Cadastru și Publicitate Imobiliară Brad

**A. Partea I. Descrierea imobilului**

TEREN Extravilan

Adresa: Jud. Hunedoara

Nr. Crt	Nr cadastral Nr. topografic	Suprafața* (mp)	Observații / Referințe
A1		186	Sector cadastral:11 Teren neimprejmuit;

**B. Partea II. Proprietari și acte**

Inscrieri privitoare la dreptul de proprietate și alte drepturi reale		Referințe
<b>1 / 26/06/2023</b>		
Act Normativ nr. 7, din 13/03/1996 emis de PARLAMENTUL ROMÂNIEI;		
B1	Intabulare, drept de PROPRIETATE, dobândit prin Lege, cota actuala 1/1 1) COMUNA CRÎȘCIOR, rezerva comisiei locale de fond funciar, CIF:4468331	A1

**C. Partea III. SARCINI .**

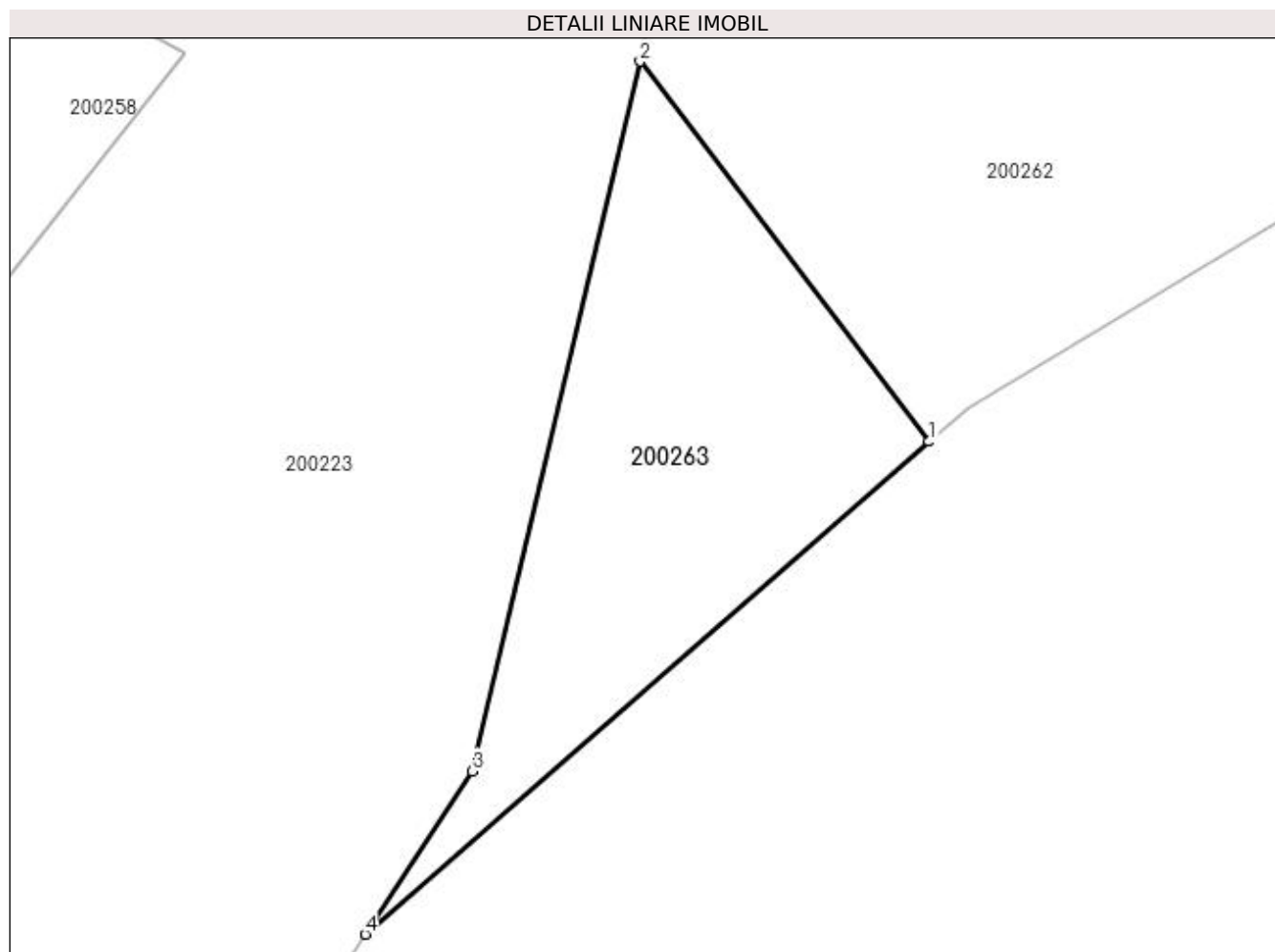
Inscrieri privind dezmembramintele dreptului de proprietate, drepturi reale de garanție și sarcini	Referințe
NU SUNT	

## Anexa Nr. 1 La Partea I

## Teren

Nr cadastral	Suprafața (mp)*	Observații / Referințe
	186	

\* Suprafața este determinată în planul de proiecție Stereo 70.



## Date referitoare la teren

Crt	Categorie folosință	Intra vilan	Suprafața (mp)	Tarla	Parcelă	Nr. topo	Observații / Referințe
1	faneata	NU	186	-	-	-	

## Lungime Segmente

1) Valorile lungimilor segmentelor sunt obținute din proiecție în plan.

Punct început	X / Y	Punct sfârșit	X / Y	Lungime segment (** (m)
1	334.260,049 519.512,666	2	334.250,006 519.525,869	16.588
2	334.250,006 519.525,869	3	334.244,16 519.501,22	25.333
3	334.244,16 519.501,22	4	334.240,451 519.495,551	6.775
4	334.240,451 519.495,551	1	334.260,049 519.512,666	26.019

**\*\* Lungimile segmentelor sunt determinate în planul de proiecție Stereo 70 și sunt rotunjite la 1 milimetru.**

**\*\*\* Distanța dintre puncte este formată din segmente cumulate ce sunt mai mici decât valoarea 1 milimetru.**





**DATE DESPRE IMOBILUL NR. 200264**

Oficiul de Cadastru și Publicitate Imobiliară HUNEDOARA  
Biroul de Cadastru și Publicitate Imobiliară Brad

**A. Partea I. Descrierea imobilului**

TEREN Extravilan

Adresa: Jud. Hunedoara

Nr. Crt	Nr cadastral Nr. topografic	Suprafața* (mp)	Observații / Referințe
A1	60124	920	Sector cadastral:11 Teren neimprejmuit;

**B. Partea II. Proprietari și acte**

Inscrieri privitoare la dreptul de proprietate și alte drepturi reale	Referințe
<b>8350 / 17/12/2010</b>	
Act Notarial nr. contract de vanzare cumparare nr.2852, din 16/12/2010 emis de BNP POENAR;	
B2	A1
Intabulare, drept de PROPRIETATEcu titlu cumpărare, dobandit prin Conventie, cota actuala 1/1	
1) STOICA NICANOR-SORIN, și soția	
2) STOICA IOANA-DANA, bun comun	

**C. Partea III. SARCINI .**

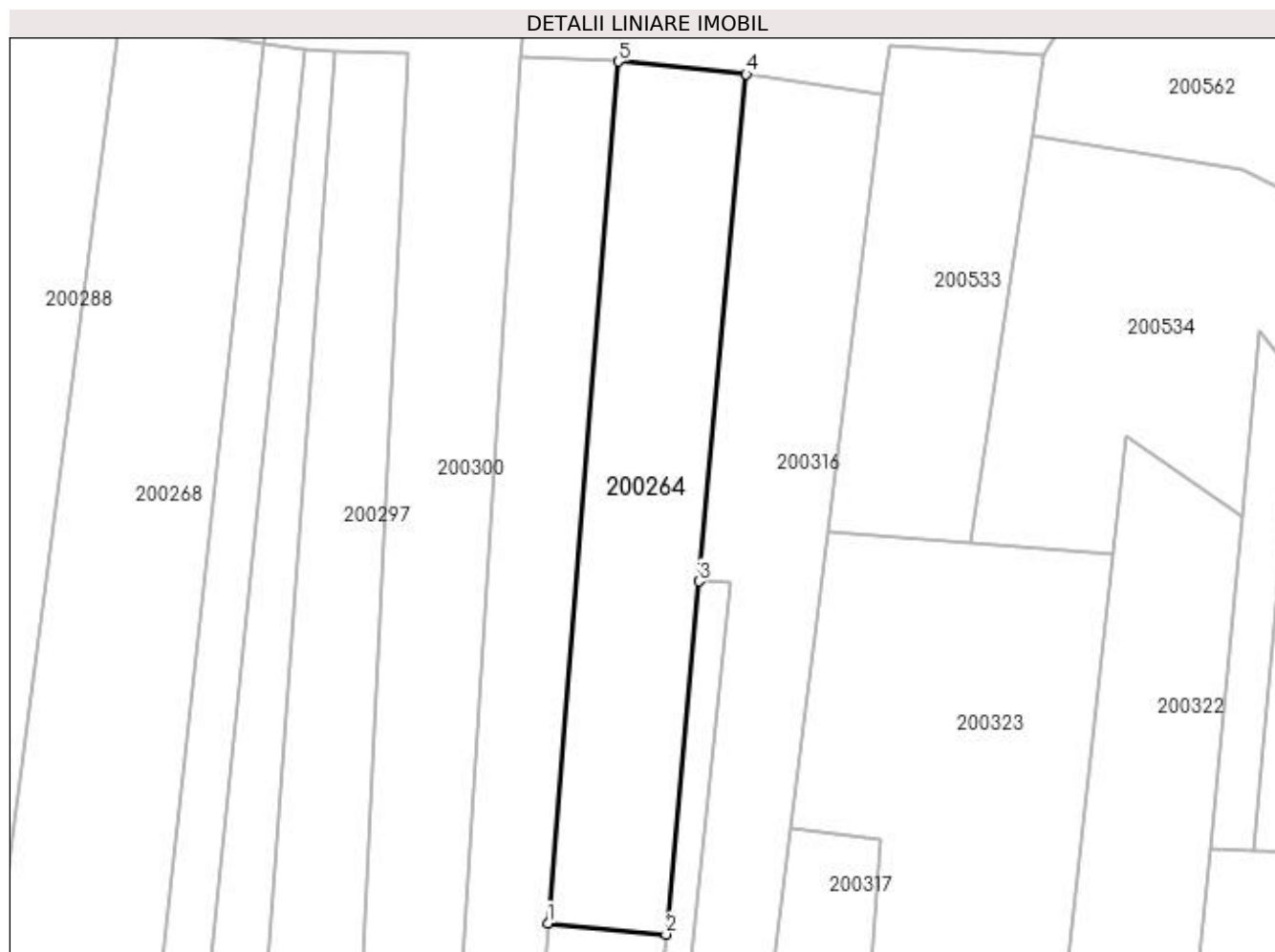
Inscrieri privind dezmembramintele dreptului de proprietate, drepturi reale de garanție și sarcini	Referințe
NU SUNT	

## Anexa Nr. 1 La Partea I

## Teren

Nr cadastral	Suprafața (mp)*	Observații / Referințe
60124	920	

\* Suprafața este determinată în planul de proiecție Stereo 70.



## Date referitoare la teren

Crt	Categorie folosință	Intra vilan	Suprafața (mp)	Tarla	Parcelă	Nr. topo	Observații / Referințe
1	arabil	NU	920	19	748/37	-	

## Lungime Segmente

1) Valorile lungimilor segmentelor sunt obținute din proiecție în plan.

Punct început	X / Y	Punct sfârșit	X / Y	Lungime segment (** (m)
1	335.026,26 519.862,908	2	335.037,209 519.861,849	11.0
2	335.037,209 519.861,849	3	335.040,272 519.894,647	32.94
3	335.040,272 519.894,647	4	335.044,672 519.941,757	47.315
4	335.044,672 519.941,757	5	335.032,81 519.942,934	11.92
5	335.032,81 519.942,934	1	335.026,26 519.862,908	80.294

**\*\* Lungimile segmentelor sunt determinate în planul de proiecție Stereo 70 și sunt rotunjite la 1 milimetru.**

**\*\*\* Distanța dintre puncte este formată din segmente cumulate ce sunt mai mici decât valoarea 1 milimetru.**



**DATE DESPRE IMOBILUL NR. 200265**

Oficiul de Cadastru și Publicitate Imobiliară HUNEDOARA  
Biroul de Cadastru și Publicitate Imobiliară Brad

**A. Partea I. Descrierea imobilului**

TEREN Extravilan

Adresa: Jud. Hunedoara

Nr. Crt	Nr cadastral Nr. topografic	Suprafața* (mp)	Observații / Referințe
A1		300	Sector cadastral:11 Teren neimprejmuit;

**B. Partea II. Proprietari și acte**

Inscrieri privitoare la dreptul de proprietate și alte drepturi reale		Referințe
<b>1 / 28/06/2023</b>		
Act Normativ nr. 7, din 13/03/1996 emis de PARLAMENTUL ROMÂNIEI;		
B1	Intabulare, drept de PROPRIETATE, dobândit prin Lege, cota actuala 1/1 1) COMUNA CRÎȘCIOR, rezerva comisiei locale de fond funciar, CIF:4468331	A1

**C. Partea III. SARCINI .**

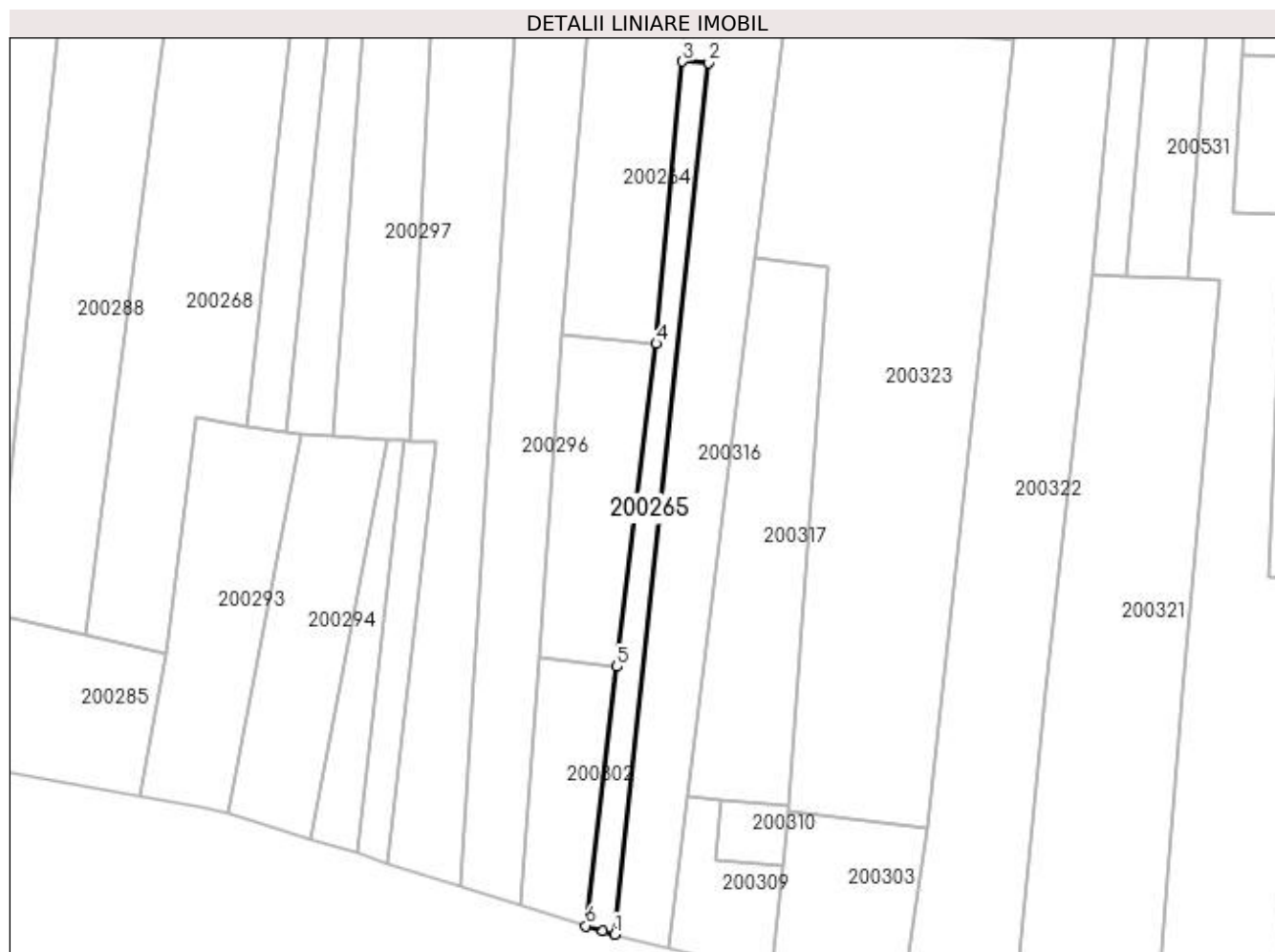
Inscrieri privind dezmembramintele dreptului de proprietate, drepturi reale de garanție și sarcini	Referințe
NU SUNT	

## Anexa Nr. 1 La Partea I

## Teren

Nr cadastral	Suprafața (mp)*	Observații / Referințe
	300	

\* Suprafața este determinată în planul de proiecție Stereo 70.



## Date referitoare la teren

Crt	Categorie folosință	Intravilan	Suprafața (mp)	Tarla	Parcelă	Nr. topo	Observații / Referințe
1	faneata	NU	300	19	748/34	-	

## Lungime Segmente

1) Valorile lungimilor segmentelor sunt obținute din proiecție în plan.

Punct început	X / Y	Punct sfârșit	X / Y	Lungime segment (** (m)
1	335.032,415 519.793,159	2	335.043,294 519.894,515	101.938
2	335.043,294 519.894,515	3	335.040,272 519.894,647	3.025
3	335.040,272 519.894,647	4	335.037,209 519.861,849	32.94
4	335.037,209 519.861,849	5	335.032,666 519.824,295	37.828
5	335.032,666 519.824,295	6	335.029,017 519.794,138	30.377

Punct început	X / Y	Punct sfârșit	X / Y	Lungime segment (** (m)
6	335.029,017 519.794,138	7	335.031,02 519.793,504	2.101
7	335.031,02 519.793,504	1	335.032,415 519.793,159	1.437

\*\* Lungimile segmentelor sunt determinate în planul de proiecție Stereo 70 și sunt rotunjite la 1 milimetru.

\*\*\* Distanța dintre puncte este formată din segmente cumulate ce sunt mai mici decât valoarea 1 milimetru.





**DATE DESPRE IMOBILUL NR. 200266**

Oficiul de Cadastru și Publicitate Imobiliară HUNEDOARA  
Biroul de Cadastru și Publicitate Imobiliară Brad

**A. Partea I. Descrierea imobilului**

TEREN Extravilan

Adresa: Jud. Hunedoara

Nr. Crt	Nr cadastral Nr. topografic	Suprafața* (mp)	Observații / Referințe
A1	60122	396	Sector cadastral:11 Teren neimprejmuit;

**B. Partea II. Proprietari și acte**

Inscrieri privitoare la dreptul de proprietate și alte drepturi reale	Referințe
<b>8347 / 17/12/2010</b>	
Act Notarial nr. contract de vanzare cumparare nr.2852, din 16/12/2010 emis de BNP POENAR;	
B4	A1
Intabulare, drept de PROPRIETATEcu titlu cumpărare, dobandit prin Conventie, cota actuala 1/1	
1) STOICA NICANOR-SORIN, ȘI SOȚIA	
2) STOICA IOANA-DANA, bun comun	

**C. Partea III. SARCINI .**

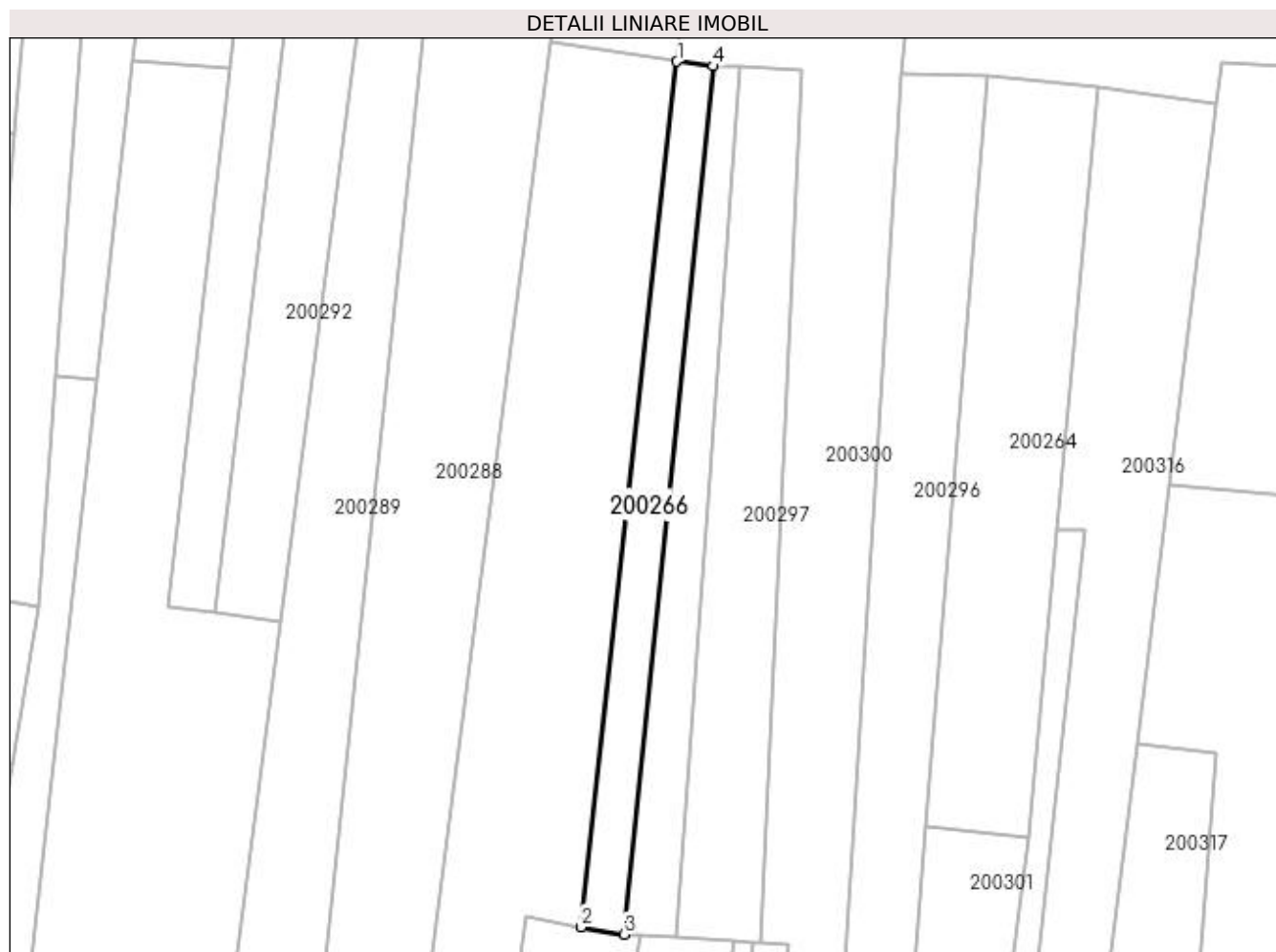
Inscrieri privind dezmembramintele dreptului de proprietate, drepturi reale de garanție și sarcini	Referințe
NU SUNT	

## Anexa Nr. 1 La Partea I

## Teren

Nr cadastral	Suprafața (mp)*	Observații / Referințe
60122	396	

\* Suprafața este determinată în planul de proiecție Stereo 70.



## Date referitoare la teren

Crt	Categorie folosință	Intra vilan	Suprafața (mp)	Tarla	Parcelă	Nr. topo	Observații / Referințe
1	arabil	NU	396	19	748/45	-	

## Lungime Segmente

1) Valorile lungimilor segmentelor sunt obținute din proiecție în plan.

Punct început	X / Y	Punct sfârșit	X / Y	Lungime segment (** (m)
1	334.999,791 519.944,499	2	334.989,555 519.852,273	92.792
2	334.989,555 519.852,273	3	334.994,128 519.851,483	4.641
3	334.994,128 519.851,483	4	335.003,661 519.944,014	93.021
4	335.003,661 519.944,014	1	334.999,791 519.944,499	3.9

**\*\* Lungimile segmentelor sunt determinate în planul de proiecție Stereo 70 și sunt rotunjite la 1 milimetru.**

**\*\*\* Distanța dintre puncte este formată din segmente cumulate ce sunt mai mici decât valoarea 1 milimetru.**



**DATE DESPRE IMOBILUL NR. 200267**

Oficiul de Cadastru și Publicitate Imobiliară HUNEDOARA  
Biroul de Cadastru și Publicitate Imobiliară Brad

**A. Partea I. Descrierea imobilului**

TEREN Extravilan

Adresa: Jud. Hunedoara

Nr. Crt	Nr cadastral Nr. topografic	Suprafața* (mp)	Observații / Referințe
A1	61829	440	Sector cadastral:11 Teren neimprejmuit;

**B. Partea II. Proprietari și acte**

Inscrieri privitoare la dreptul de proprietate și alte drepturi reale		Referințe
<b>27344 / 17/12/2018</b>		
Act Notarial nr. AUT 265, din 14/12/2018 emis de Petruica Simona Adriana;		
B4	Intabulare, drept de PROPRIETATEcu titlu cumpărare, dobandit prin Conventie, cota actuala 1/1 1) STOICA NICANOR-SORIN, ȘI SOȚIA 2) STOICA IOANA-DANA, bun comun	A1

**C. Partea III. SARCINI .**

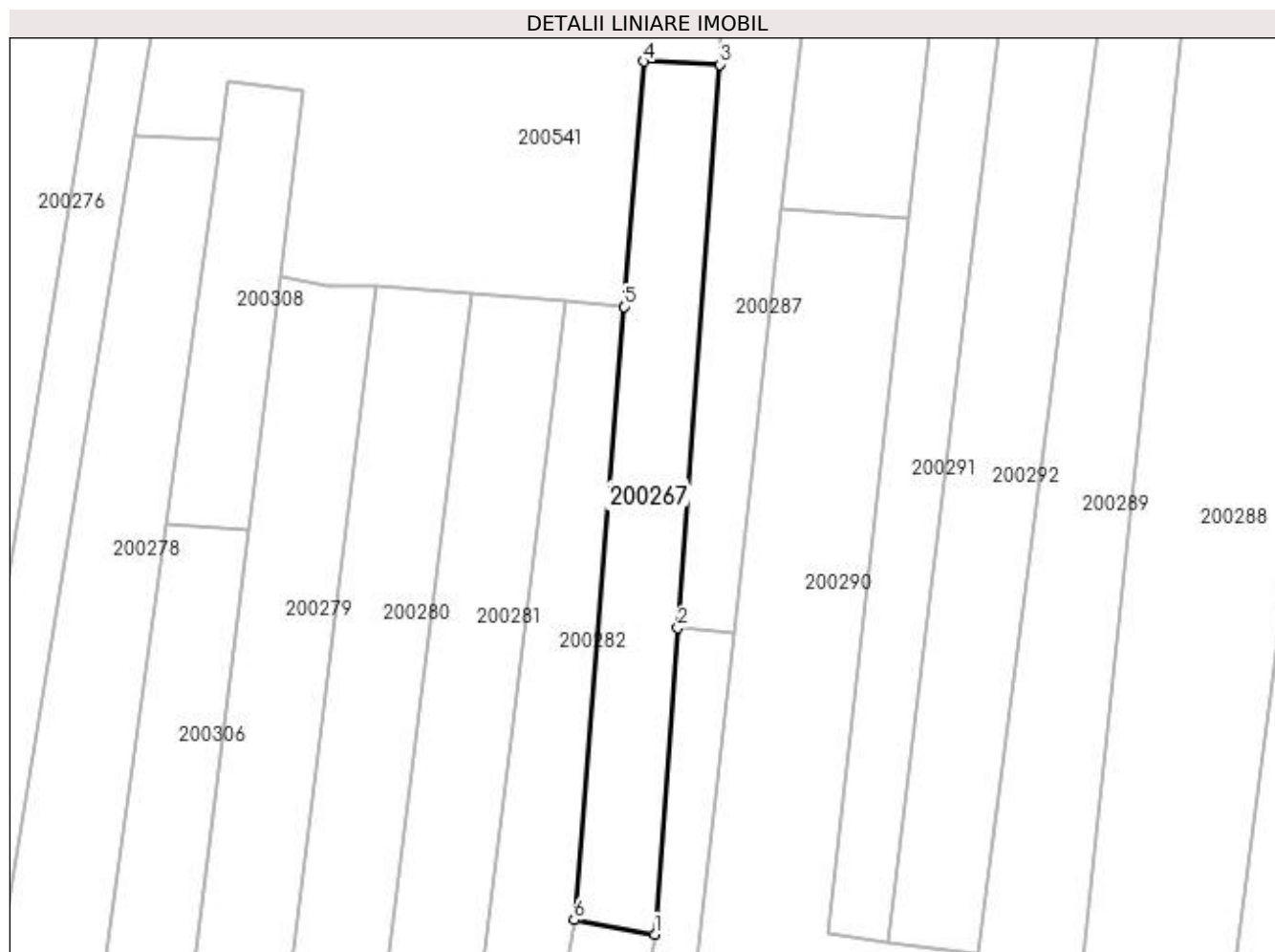
Inscrieri privind dezmembramintele dreptului de proprietate, drepturi reale de garanție și sarcini	Referințe
NU SUNT	

## Anexa Nr. 1 La Partea I

## Teren

Nr cadastral	Suprafața (mp)*	Observații / Referințe
61829	440	

\* Suprafața este determinată în planul de proiecție Stereo 70.



## Date referitoare la teren

Crt	Categorie folosință	Intra vilan	Suprafața (mp)	Tarla	Parcelă	Nr. topo	Observații / Referințe
1	arabil	NU	440	19	748/58	-	IMOBIL INREGISTRAT IN PLANUL CADASTRAL FARA LOCALIZARE CERTA DATORITA LIPSEI PLANULUI PARCELAR

## Lungime Segmente

1) Valorile lungimilor segmentelor sunt obținute din proiecție în plan.

Punct început	X / Y	Punct sfârșit	X / Y	Lungime segment (** (m)
1	334.931,681 519.886,378	2	334.933,521 519.910,961	24.651
2	334.933,521 519.910,961	3	334.936,903 519.956,14	45.306
3	334.936,903 519.956,14	4	334.930,789 519.956,391	6.119
4	334.930,789 519.956,391	5	334.929,195 519.936,734	19.721
5	334.929,195 519.936,734	6	334.925,204 519.887,528	49.368

Punct început	X / Y	Punct sfârșit	X / Y	Lungime segment (** (m)
6	334.925,204 519.887,528	1	334.931,681 519.886,378	6.578

\*\* Lungimile segmentelor sunt determinate în planul de proiecție Stereo 70 și sunt rotunjite la 1 milimetru.

\*\*\* Distanța dintre puncte este formată din segmente cumulate ce sunt mai mici decât valoarea 1 milimetru.





**DATE DESPRE IMOBILUL NR. 200268**

Oficiul de Cadastru și Publicitate Imobiliară HUNEDOARA  
Biroul de Cadastru și Publicitate Imobiliară Brad

**A. Partea I. Descrierea imobilului**

TEREN Extravilan

Adresa: Jud. Hunedoara

Nr. Crt	Nr cadastral Nr. topografic	Suprafața* (mp)	Observații / Referințe
A1	60123	1.600	Sector cadastral:11 Teren neimprejmuit;

**B. Partea II. Proprietari și acte**

Inscrieri privitoare la dreptul de proprietate și alte drepturi reale		Referințe
<b>8349 / 17/12/2010</b>		
Act Notarial nr. contract de vanzare cumparare nr.2852, din 16/12/2010 emis de BNP POENAR;		
B3	Intabulare, drept de PROPRIETATEcu titlu cumpărare, dobandit prin Conventie, cota actuala 1/1 1) STOICA NICANOR-SORIN, ȘI SOȚIA 2) STOICA IOANA-DANA, bun comun	A1

**C. Partea III. SARCINI .**

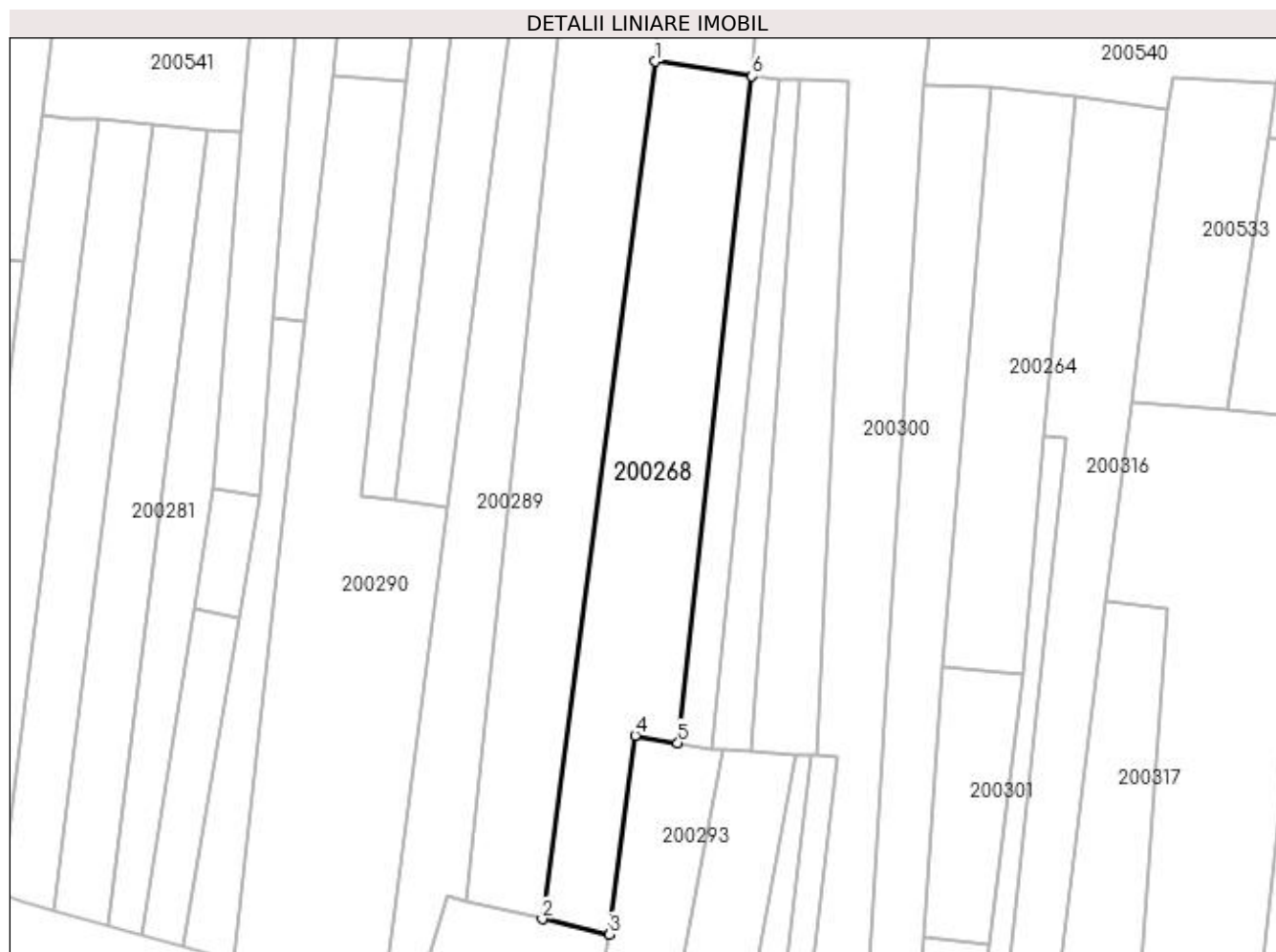
Inscrieri privind dezmembramintele dreptului de proprietate, drepturi reale de garanție și sarcini	Referințe
NU SUNT	

## Anexa Nr. 1 La Partea I

## Teren

Nr cadastral	Suprafața (mp)*	Observații / Referințe
60123	1.600	

\* Suprafața este determinată în planul de proiecție Stereo 70.



## Date referitoare la teren

Crt	Categorie folosință	Intra vilan	Suprafața (mp)	Tarla	Parcelă	Nr. topo	Observații / Referințe
1	arabil	NU	1.600	19	748/47	-	

## Lungime Segmente

1) Valorile lungimilor segmentelor sunt obținute din proiecție în plan.

Punct început	X / Y	Punct sfârșit	X / Y	Lungime segment (** (m)
1	334.986,392 519.946,504	2	334.970,8 519.827,896	119.628
2	334.970,8 519.827,896	3	334.980,097 519.825,791	9.532
3	334.980,097 519.825,791	4	334.983,654 519.853,315	27.753
4	334.983,654 519.853,315	5	334.989,555 519.852,273	5.992
5	334.989,555 519.852,273	6	334.999,791 519.944,499	92.792

Punct început	X / Y	Punct sfârșit	X / Y	Lungime segment (** (m)
6	334.999,791 519.944,499	1	334.986,392 519.946,504	13.548

\*\* Lungimile segmentelor sunt determinate în planul de proiecție Stereo 70 și sunt rotunjite la 1 milimetru.

\*\*\* Distanța dintre puncte este formată din segmente cumulate ce sunt mai mici decât valoarea 1 milimetru.



**DATE DESPRE IMOBILUL NR. 200269**

Oficiul de Cadastru și Publicitate Imobiliară HUNEDOARA  
Biroul de Cadastru și Publicitate Imobiliară Brad

**A. Partea I. Descrierea imobilului**

TEREN Extravilan

Adresa: Jud. Hunedoara

Nr. Crt	Nr cadastral Nr. topografic	Suprafața* (mp)	Observații / Referințe
A1		910	Sector cadastral:11 Teren neimprejmuit;

**B. Partea II. Proprietari și acte**

Inscrieri privitoare la dreptul de proprietate și alte drepturi reale	Referințe
<b>1 / 22/06/2023</b>	
Act Administrativ nr. 46169/74, din 26/03/1997 emis de CJPSDPAT HUNEDOARA;	
B1 Intabulare, drept de PROPRIETATE, dobandit prin Reconstituire, cota actuala 1/1 1) MATEI AVRAM	A1

**C. Partea III. SARCINI .**

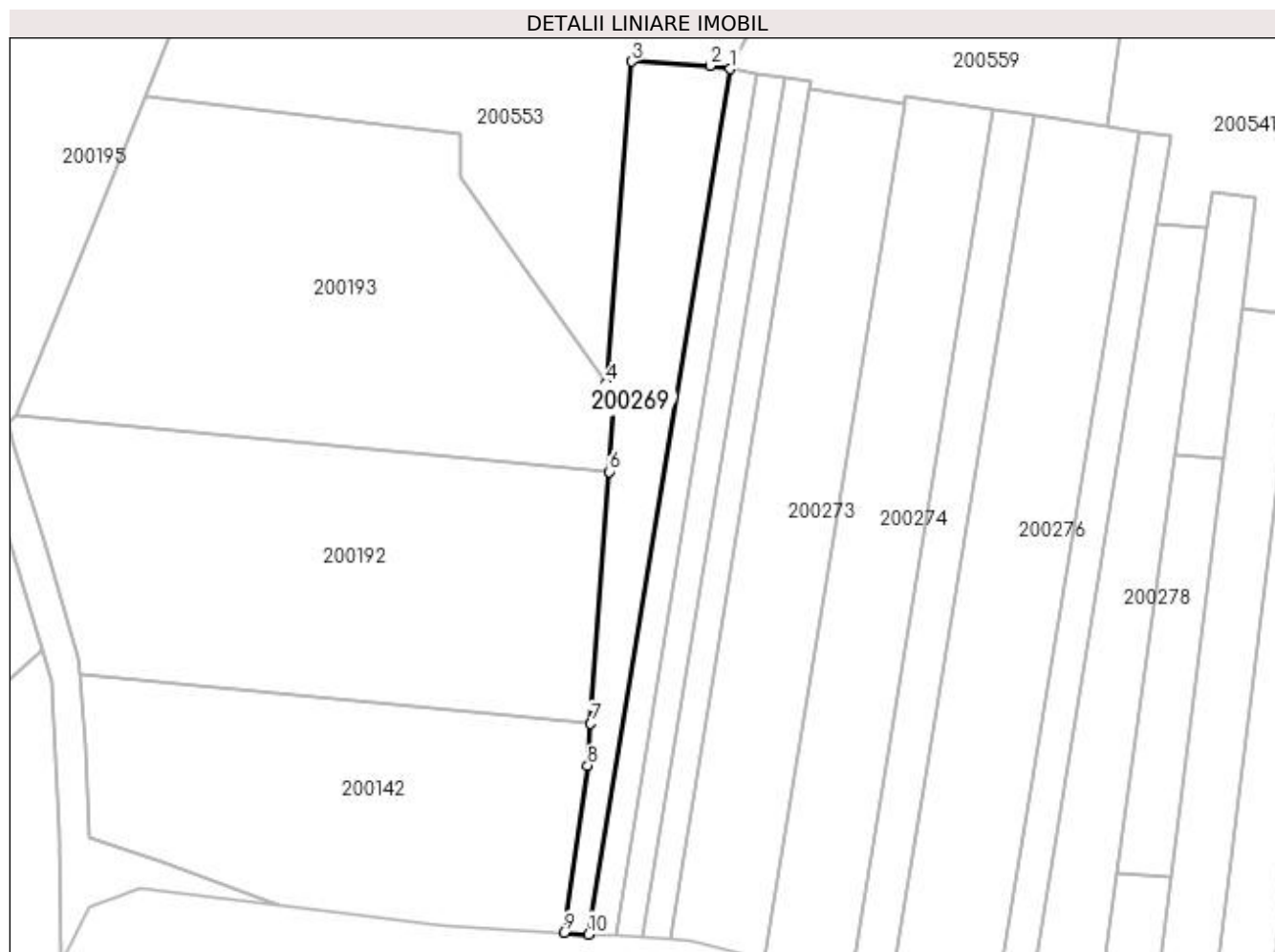
Inscrieri privind dezmembramintele dreptului de proprietate, drepturi reale de garanție și sarcini	Referințe
NU SUNT	

## Anexa Nr. 1 La Partea I

## Teren

Nr cadastral	Suprafața (mp)*	Observații / Referințe
	910	

\* Suprafața este determinată în planul de proiecție Stereo 70.



## Date referitoare la teren

Crt	Categorie folosință	Intra vilan	Suprafața (mp)	Tarla	Parcelă	Nr. topo	Observații / Referințe
1	arabil	NU	910	19	748/75	-	

## Lungime Segmente

1) Valorile lungimilor segmentelor sunt obținute din proiecție în plan.

Punct început	X / Y	Punct sfârșit	X / Y	Lungime segment (** (m)
1	334.832,201 519.971,534	2	334.829,438 519.971,958	2.795
2	334.829,438 519.971,958	3	334.818,8 519.972,548	10.654
3	334.818,8 519.972,548	4	334.815,336 519.928,973	43.713
4	334.815,336 519.928,973	5	334.816,434 519.927,435	1.89
5	334.816,434 519.927,435	6	334.815,816 519.916,949	10.504

Punct început	X / Y	Punct sfârșit	X / Y	Lungime segment (** (m)
6	334.815,816 519.916,949	7	334.813,275 519.882,807	34.236
7	334.813,275 519.882,807	8	334.812,836 519.877,112	5.712
8	334.812,836 519.877,112	9	334.809,612 519.854,449	22.891
9	334.809,612 519.854,449	10	334.812,943 519.854,256	3.337
10	334.812,943 519.854,256	1	334.832,201 519.971,534	118.849

\*\* Lungimile segmentelor sunt determinate în planul de proiecție Stereo 70 și sunt rotunjite la 1 milimetru.

\*\*\* Distanța dintre puncte este formată din segmente cumulate ce sunt mai mici decât valoarea 1 milimetru.





**DATE DESPRE IMOBILUL NR. 200270**

Oficiul de Cadastru și Publicitate Imobiliară HUNEDOARA  
Biroul de Cadastru și Publicitate Imobiliară Brad

**A. Partea I. Descrierea imobilului**

TEREN Extravilan

Adresa: Jud. Hunedoara

Nr. Crt	Nr cadastral Nr. topografic	Suprafața* (mp)	Observații / Referințe
A1		440	Sector cadastral:11 Teren neimprejmuit;

**B. Partea II. Proprietari și acte**

Inscrieri privitoare la dreptul de proprietate și alte drepturi reale		Referințe
<b>1 / 20/06/2023</b>		
Act Notarial nr. 47, din 04/05/2016 emis de NP PETRUICA SIMONA ADRIANA;		
B1	Intabulare, drept de PROPRIETATE, dobandit prin Succesiune, cota actuala 1/1 1) RUDA CĂLIN-GHEORGHE	A1

**C. Partea III. SARCINI .**

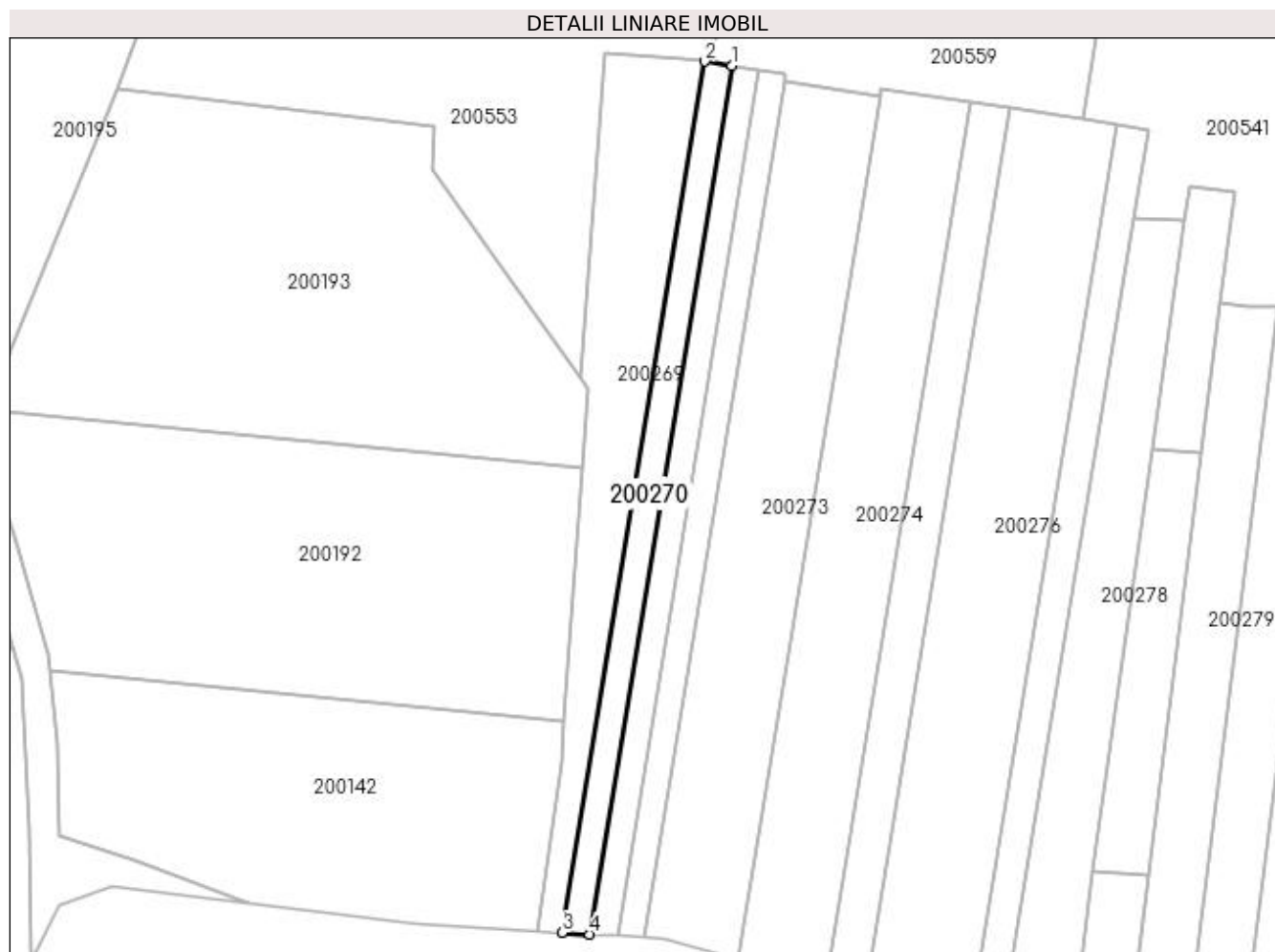
Inscrieri privind dezmembramintele dreptului de proprietate, drepturi reale de garanție și sarcini	Referințe
NU SUNT	

## Anexa Nr. 1 La Partea I

## Teren

Nr cadastral	Suprafața (mp)*	Observații / Referințe
	440	

\* Suprafața este determinată în planul de proiecție Stereo 70.



## Date referitoare la teren

Crt	Categorie folosință	Intra vilan	Suprafața (mp)	Tarla	Parcelă	Nr. topo	Observații / Referințe
1	arabil	NU	440	19	748/74	-	

## Lungime Segmente

1) Valorile lungimilor segmentelor sunt obținute din proiecție în plan.

Punct început	X / Y	Punct sfârșit	X / Y	Lungime segment (** (m)
1	334.835,866 519.970,971	2	334.832,201 519.971,534	3.708
2	334.832,201 519.971,534	3	334.812,943 519.854,256	118.849
3	334.812,943 519.854,256	4	334.816,665 519.854,039	3.728
4	334.816,665 519.854,039	1	334.835,866 519.970,971	118.498

**\*\* Lungimile segmentelor sunt determinate în planul de proiecție Stereo 70 și sunt rotunjite la 1 milimetru.**

**\*\*\* Distanța dintre puncte este formată din segmente cumulate ce sunt mai mici decât valoarea 1 milimetru.**



**DATE DESPRE IMOBILUL NR. 200271**

Oficiul de Cadastru și Publicitate Imobiliară HUNEDOARA  
Biroul de Cadastru și Publicitate Imobiliară Brad

**A. Partea I. Descrierea imobilului**

TEREN Extravilan

Adresa: Jud. Hunedoara

Nr. Crt	Nr cadastral Nr. topografic	Suprafața* (mp)	Observații / Referințe
A1		440	Sector cadastral:11 Teren neimprejmuit;

**B. Partea II. Proprietari și acte**

Inscrieri privitoare la dreptul de proprietate și alte drepturi reale		Referințe
<b>1 / 21/06/2023</b>		
Act Notarial nr. 144, din 03/12/2004 emis de PETRUICA MARIA CRISTINA NP;		
B1	Intabulare, drept de PROPRIETATECM 144, dobandit prin Succesiune, cota actuala 1/1 1) ȘTEFAN SILVIA, NASC OPREA	A1

**C. Partea III. SARCINI .**

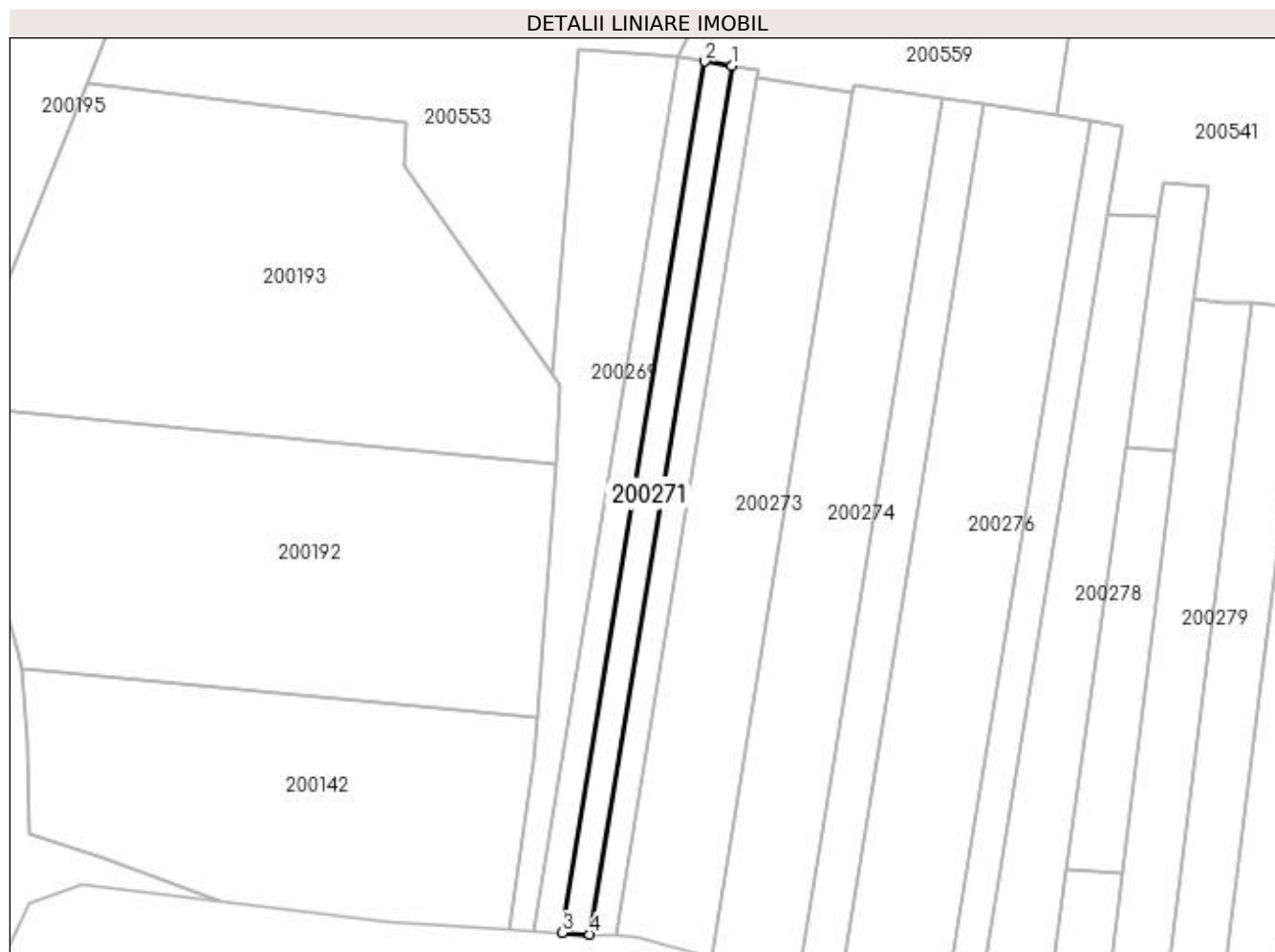
Inscrieri privind dezmembramintele dreptului de proprietate, drepturi reale de garanție și sarcini	Referințe
NU SUNT	

## Anexa Nr. 1 La Partea I

## Teren

Nr cadastral	Suprafața (mp)*	Observații / Referințe
	440	

\* Suprafața este determinată în planul de proiecție Stereo 70.



## Date referitoare la teren

Crt	Categorie folosință	Intra vilan	Suprafața (mp)	Tarla	Parcelă	Nr. topo	Observații / Referințe
1	faneata	NU	440	19	748/73	-	

## Lungime Segmente

1) Valorile lungimilor segmentelor sunt obținute din proiecție în plan.

Punct început	X / Y	Punct sfârșit	X / Y	Lungime segment (** (m)
1	334.839,541 519.970,406	2	334.835,866 519.970,971	3.719
2	334.835,866 519.970,971	3	334.816,665 519.854,039	118.498
3	334.816,665 519.854,039	4	334.820,398 519.853,822	3.739
4	334.820,398 519.853,822	1	334.839,541 519.970,406	118.146

**\*\* Lungimile segmentelor sunt determinate în planul de proiecție Stereo 70 și sunt rotunjite la 1 milimetru.**

**\*\*\* Distanța dintre puncte este formată din segmente cumulate ce sunt mai mici decât valoarea 1 milimetru.**





**DATE DESPRE IMOBILUL NR. 200272**

Oficiul de Cadastru și Publicitate Imobiliară HUNEDOARA  
Biroul de Cadastru și Publicitate Imobiliară Brad

**A. Partea I. Descrierea imobilului**

TEREN Extravilan

Adresa: Jud. Hunedoara

Nr. Crt	Nr cadastral Nr. topografic	Suprafața* (mp)	Observații / Referințe
A1		420	Sector cadastral:11 Teren neimprejmuit;

**B. Partea II. Proprietari și acte**

Inscrieri privitoare la dreptul de proprietate și alte drepturi reale		Referințe
<b>1 / 21/06/2023</b>		
Act Notarial nr. 144, din 03/12/2004 emis de PETRUICA MARIA CRISTINA NP;		
B1	Intabulare, drept de PROPRIETATECM 144, dobandit prin Succesiune, cota actuala 1/1 1) ȘTEFAN SILVIA, NASC OPREA	A1

**C. Partea III. SARCINI .**

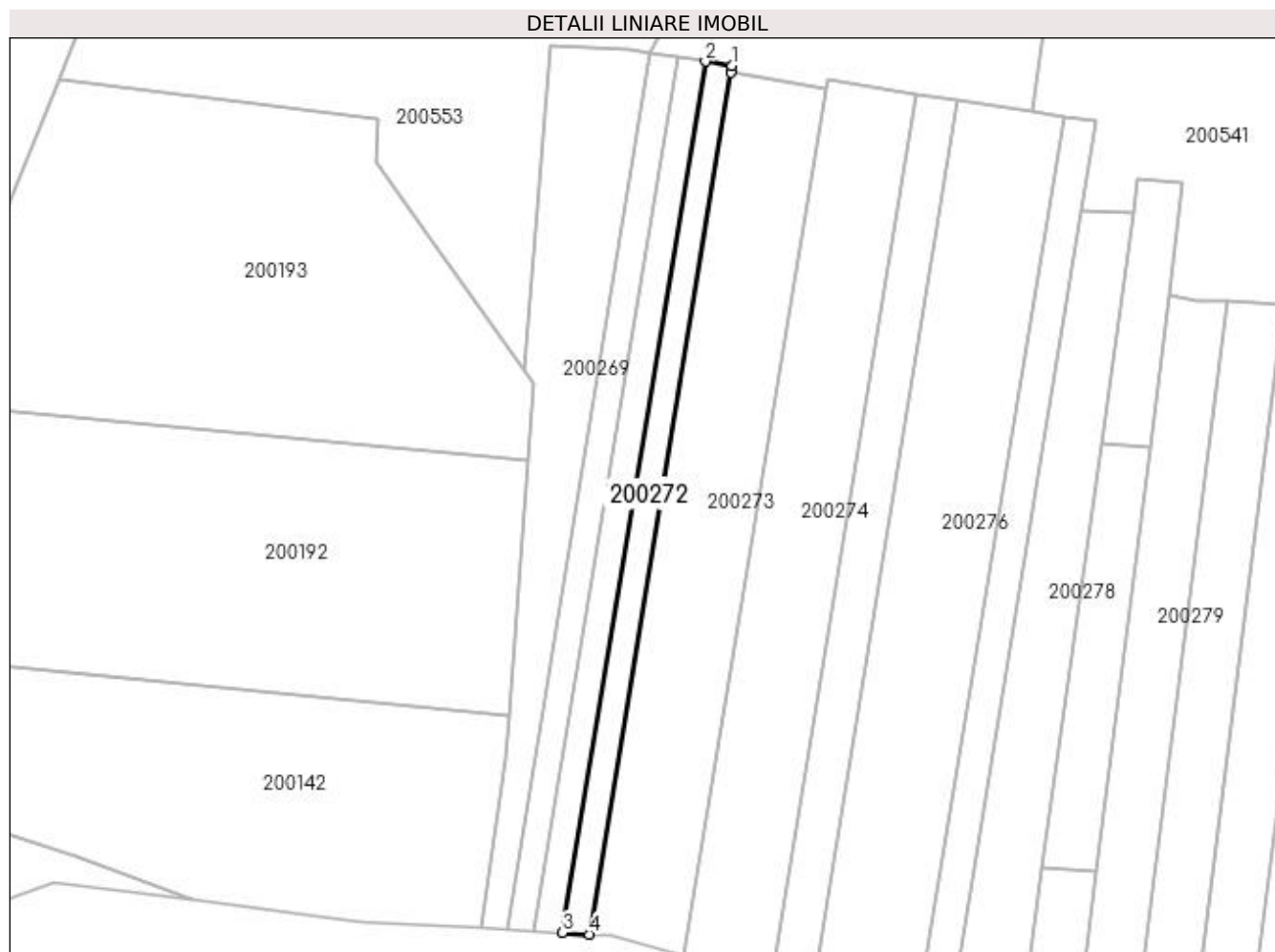
Inscrieri privind dezmembramintele dreptului de proprietate, drepturi reale de garanție și sarcini	Referințe
NU SUNT	

## Anexa Nr. 1 La Partea I

## Teren

Nr cadastral	Suprafața (mp)*	Observații / Referințe
	420	

\* Suprafața este determinată în planul de proiecție Stereo 70.



## Date referitoare la teren

Crt	Categorie folosință	Intra vilan	Suprafața (mp)	Tarla	Parcelă	Nr. topo	Observații / Referințe
1	pasune	NU	420	19	758/3	-	

## Lungime Segmente

1) Valorile lungimilor segmentelor sunt obținute din proiecție în plan.

Punct început	X / Y	Punct sfârșit	X / Y	Lungime segment (** (m)
1	334.843,06 519.969,866	2	334.839,541 519.970,406	3.56
2	334.839,541 519.970,406	3	334.820,398 519.853,822	118.146
3	334.820,398 519.853,822	4	334.823,971 519.853,614	3.58
4	334.823,971 519.853,614	5	334.842,905 519.968,919	116.849
5	334.842,905 519.968,919	1	334.843,06 519.969,866	0.96

**\*\* Lungimile segmentelor sunt determinate în planul de proiecție Stereo 70 și sunt rotunjite la 1 milimetru.**

**\*\*\* Distanța dintre puncte este formată din segmente cumulate ce sunt mai mici decât valoarea 1 milimetru.**



**DATE DESPRE IMOBILUL NR. 200273**

Oficiul de Cadastru și Publicitate Imobiliară HUNEDOARA  
Biroul de Cadastru și Publicitate Imobiliară Brad

**A. Partea I. Descrierea imobilului**

TEREN Extravilan

Adresa: Jud. Hunedoara

Nr. Crt	Nr cadastral Nr. topografic	Suprafața* (mp)	Observații / Referințe
A1		1.526	Sector cadastral:11 Teren neimpregmuit;

**B. Partea II. Proprietari și acte**

Inscrieri privitoare la dreptul de proprietate și alte drepturi reale		Referințe
<b>1 / 28/06/2023</b>		
Act Normativ nr. 7, din 13/03/1996 emis de PARLAMENTUL ROMÂNIEI;		
B1	Intabulare, drept de PROPRIETATE, dobândit prin Lege, cota actuala 1/1 1) COMUNA CRÎȘCIOR, rezerva comisiei locale de fond funciar, CIF:4468331	A1

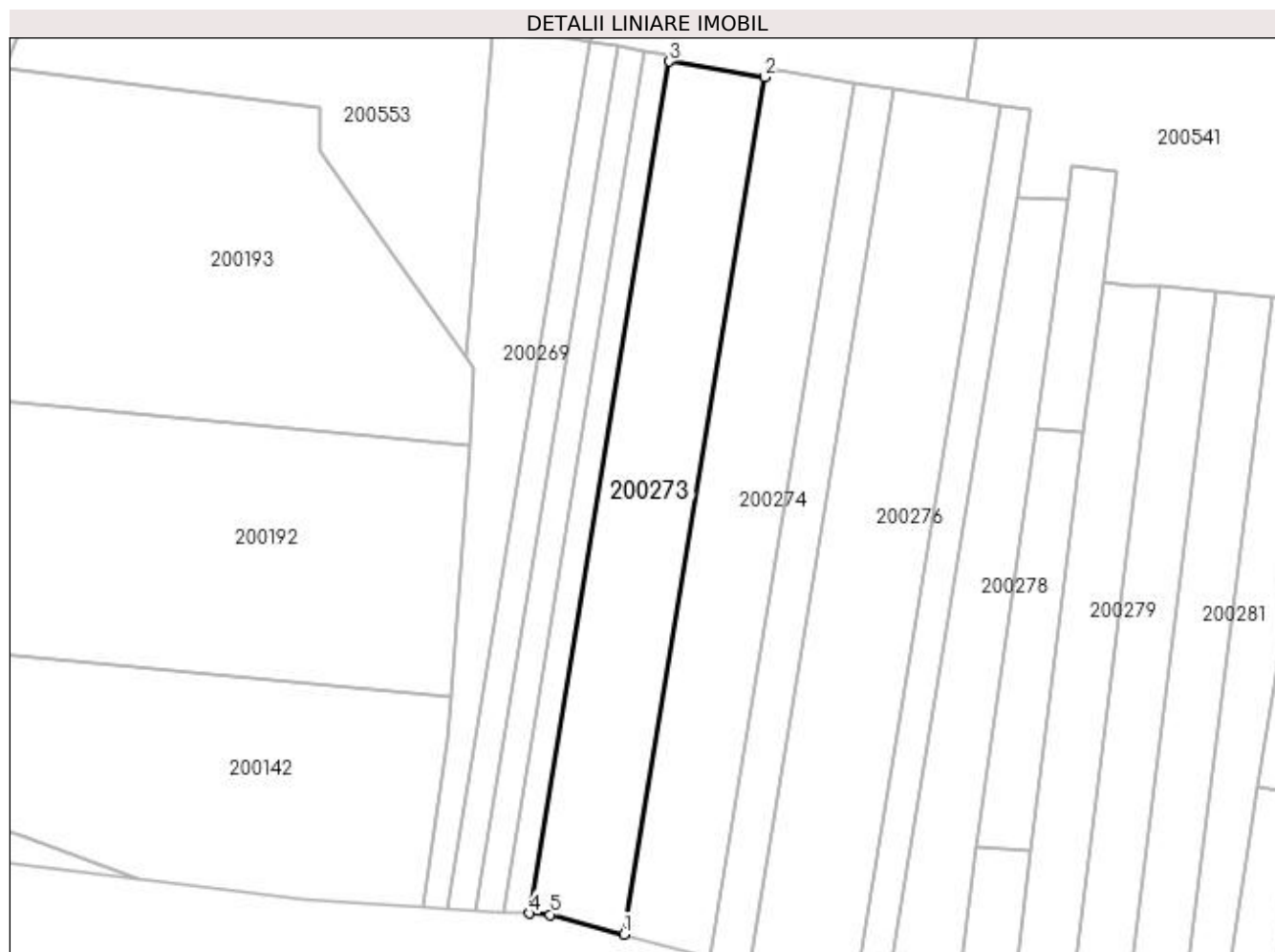
**C. Partea III. SARCINI .**

Inscrieri privind dezmembramintele dreptului de proprietate, drepturi reale de garanție și sarcini	Referințe
NU SUNT	

**Anexa Nr. 1 La Partea I****Teren**

Nr cadastral	Suprafața (mp)*	Observații / Referințe
	1.526	

\* Suprafața este determinată în planul de proiecție Stereo 70.

**Date referitoare la teren**

Crt	Categorie folosință	Intravilan	Suprafața (mp)	Tarla	Parcelă	Nr. topo	Observații / Referințe
1	faneata	NU	1.526	19	748/71	-	

**Lungime Segmente**

1) Valorile lungimilor segmentelor sunt obținute din proiecție în plan.

Punct început	X / Y	Punct sfârșit	X / Y	Lungime segment (** (m)
1	334.836,719 519.850,769	2	334.855,771 519.966,799	117.584
2	334.855,771 519.966,799	3	334.842,905 519.968,919	13.04
3	334.842,905 519.968,919	4	334.823,971 519.853,614	116.849
4	334.823,971 519.853,614	5	334.826,778 519.853,451	2.812
5	334.826,778 519.853,451	1	334.836,719 519.850,769	10.296

**\*\* Lungimile segmentelor sunt determinate în planul de proiecție Stereo 70 și sunt rotunjite la 1 milimetru.**

**\*\*\* Distanța dintre puncte este formată din segmente cumulate ce sunt mai mici decât valoarea 1 milimetru.**





**DATE DESPRE IMOBILUL NR. 200274**

Oficiul de Cadastru și Publicitate Imobiliară HUNEDOARA  
Biroul de Cadastru și Publicitate Imobiliară Brad

**A. Partea I. Descrierea imobilului**

TEREN Extravilan

Adresa: Jud. Hunedoara

Nr. Crt	Nr cadastral Nr. topografic	Suprafața* (mp)	Observații / Referințe
A1		1.440	Sector cadastral:11 Teren neimprejmuit;

**B. Partea II. Proprietari și acte**

Inscrieri privitoare la dreptul de proprietate și alte drepturi reale		Referințe
<b>1 / 22/06/2023</b>		
Act Administrativ nr. 46169/79, din 31/03/1997 emis de CJPSDPAT HUNEDOARA;		
B1	Intabulare, drept de PROPRIETATE, dobandit prin Reconstituire, cota actuala 1/1 1) RUDA SILVIA	A1

**C. Partea III. SARCINI .**

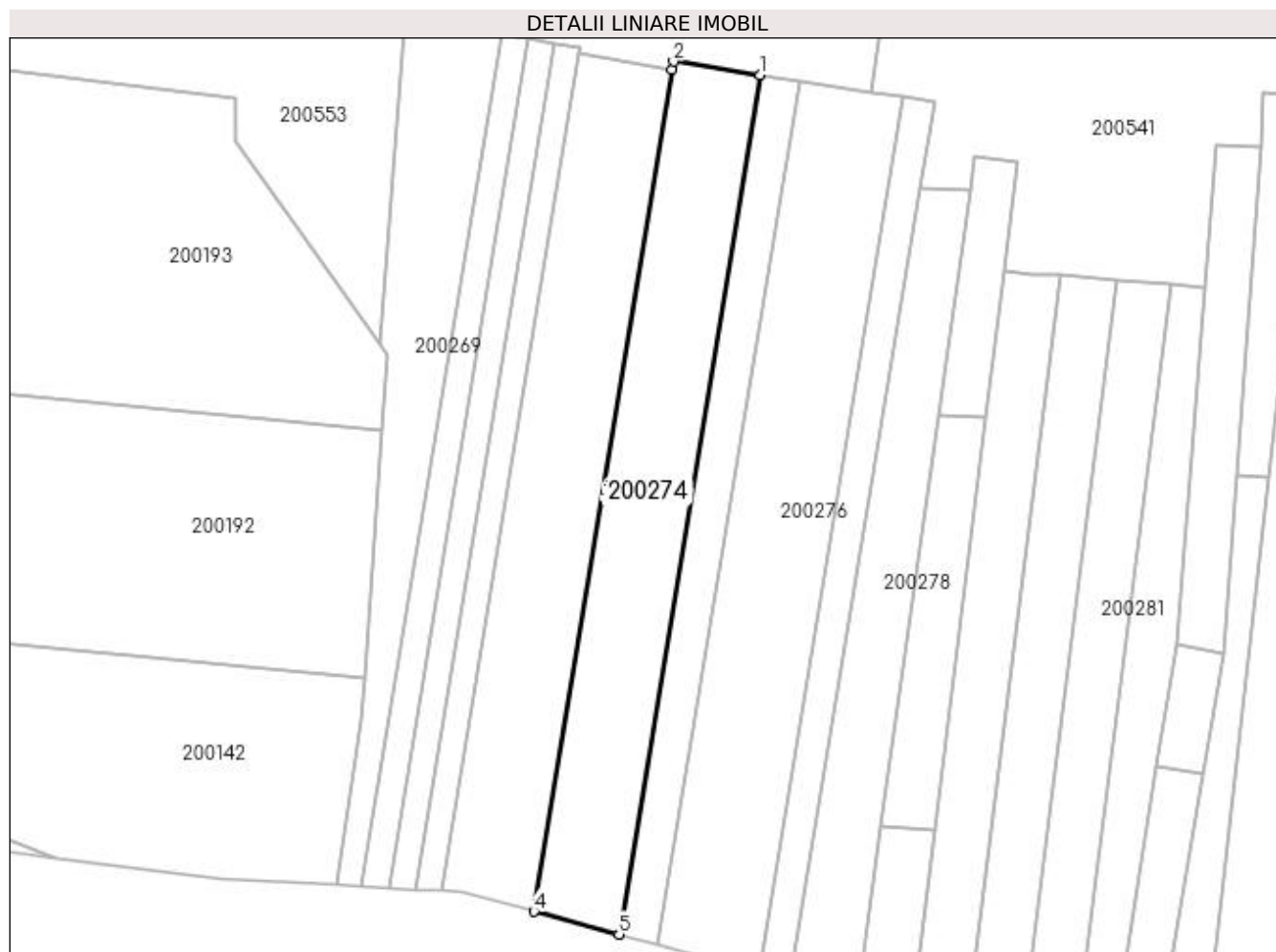
Inscrieri privind dezmembramintele dreptului de proprietate, drepturi reale de garanție și sarcini	Referințe
NU SUNT	

## Anexa Nr. 1 La Partea I

## Teren

Nr cadastral	Suprafața (mp)*	Observații / Referințe
	1.440	

\* Suprafața este determinată în planul de proiecție Stereo 70.



## Date referitoare la teren

Crt	Categorie folosință	Intra vilan	Suprafața (mp)	Tarla	Parcelă	Nr. topo	Observații / Referințe
1	arabil	NU	1.440	19	748/70	-	

## Lungime Segmente

1) Valorile lungimilor segmentelor sunt obținute din proiecție în plan.

Punct început	X / Y	Punct sfârșit	X / Y	Lungime segment (** (m)
1	334.867,875 519.966,054	2	334.855,95 519.967,886	12.065
2	334.855,95 519.967,886	3	334.855,771 519.966,799	1.102
3	334.855,771 519.966,799	4	334.836,719 519.850,769	117.584
4	334.836,719 519.850,769	5	334.848,426 519.847,61	12.126
5	334.848,426 519.847,61	1	334.867,875 519.966,054	120.03

**\*\* Lungimile segmentelor sunt determinate în planul de proiecție Stereo 70 și sunt rotunjite la 1 milimetru.**

**\*\*\* Distanța dintre puncte este formată din segmente cumulate ce sunt mai mici decât valoarea 1 milimetru.**



**DATE DESPRE IMOBILUL NR. 200275**

Oficiul de Cadastru și Publicitate Imobiliară HUNEDOARA  
Biroul de Cadastru și Publicitate Imobiliară Brad

**A. Partea I. Descrierea imobilului**

TEREN Extravilan

Adresa: Jud. Hunedoara

Nr. Crt	Nr cadastral Nr. topografic	Suprafața* (mp)	Observații / Referințe
A1		670	Sector cadastral:11 Teren neimprejmuit;

**B. Partea II. Proprietari și acte**

Inscrieri privitoare la dreptul de proprietate și alte drepturi reale		Referințe
<b>1 / 20/06/2023</b>		
Act Notarial nr. 11, din 25/01/2021 emis de NP PETRUICA SIMONA ADRIANA;		
B1	Intabulare, drept de PROPRIETATECONF C.M 190/30.09.1999, dobandit prin Succesiune, cota actuala 1/1 1) <b>BOGARIU RAUL-IOAN</b>	A1

**C. Partea III. SARCINI .**

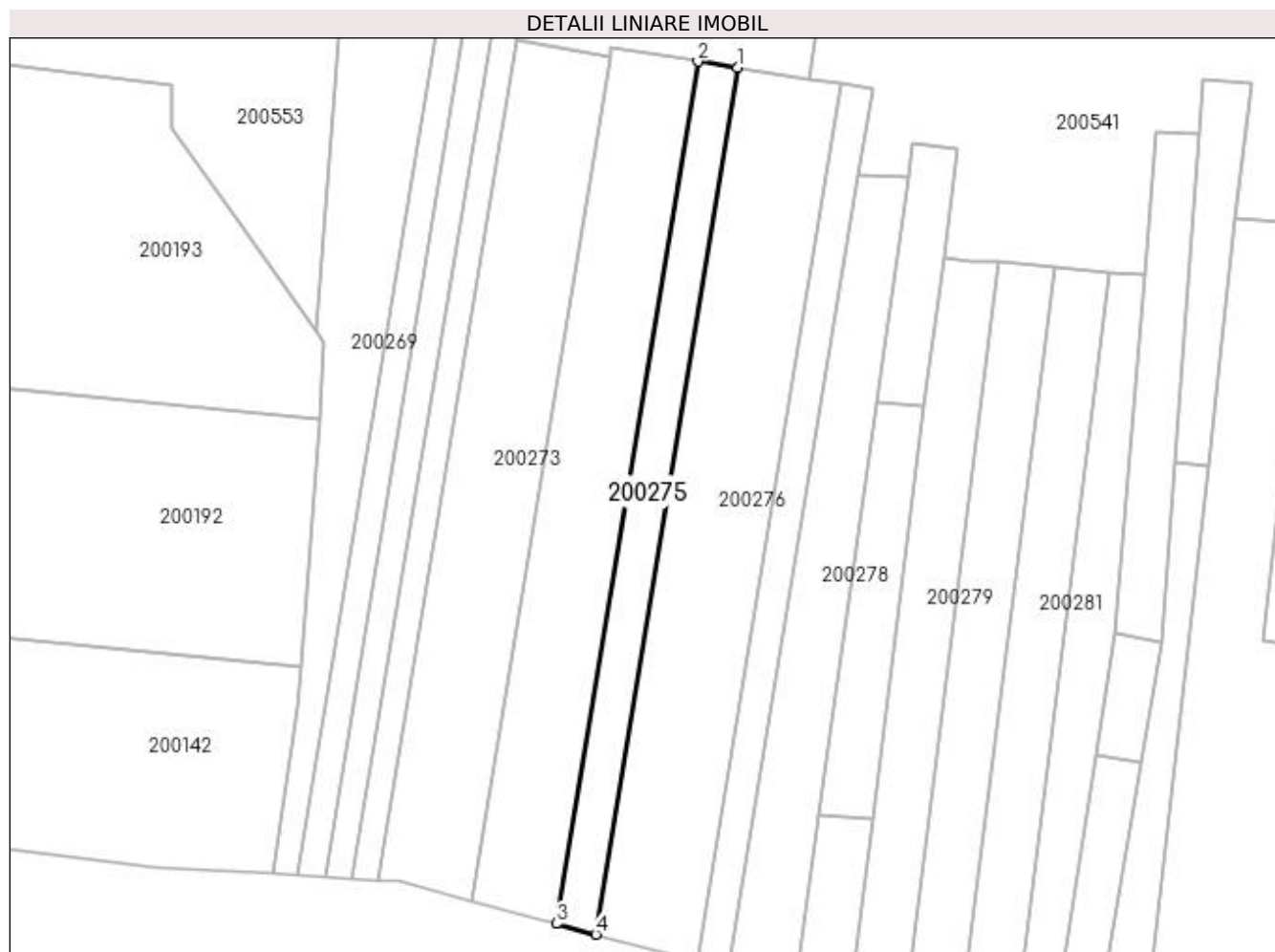
Inscrieri privind dezmembramintele dreptului de proprietate, drepturi reale de garanție și sarcini	Referințe
NU SUNT	

## Anexa Nr. 1 La Partea I

## Teren

Nr cadastral	Suprafața (mp)*	Observații / Referințe
	670	

\* Suprafața este determinată în planul de proiecție Stereo 70.



## Date referitoare la teren

Crt	Categorie folosință	Intra vilan	Suprafața (mp)	Tarla	Parcelă	Nr. topo	Observații / Referințe
1	arabil	NU	670	19	748/69	-	

## Lungime Segmente

1) Valorile lungimilor segmentelor sunt obținute din proiecție în plan.

Punct început	X / Y	Punct sfârșit	X / Y	Lungime segment (** (m)
1	334.873,378 519.965,209	2	334.867,875 519.966,054	5.568
2	334.867,875 519.966,054	3	334.848,426 519.847,61	120.03
3	334.848,426 519.847,61	4	334.853,829 519.846,152	5.596
4	334.853,829 519.846,152	1	334.873,378 519.965,209	120.651

**\*\* Lungimile segmentelor sunt determinate în planul de proiecție Stereo 70 și sunt rotunjite la 1 milimetru.**

**\*\*\* Distanța dintre puncte este formată din segmente cumulate ce sunt mai mici decât valoarea 1 milimetru.**





**DATE DESPRE IMOBILUL NR. 200276**

Oficiul de Cadastru și Publicitate Imobiliară HUNEDOARA  
Biroul de Cadastru și Publicitate Imobiliară Brad

**A. Partea I. Descrierea imobilului**

TEREN Extravilan

Adresa: Jud. Hunedoara

Nr. Crt	Nr cadastral Nr. topografic	Suprafața* (mp)	Observații / Referințe
A1		1.750	Sector cadastral:11 Teren neimpregmuit;

**B. Partea II. Proprietari și acte**

Inscrieri privitoare la dreptul de proprietate și alte drepturi reale	Referințe
<b>1 / 20/06/2023</b>	
Act Administrativ nr. 47188/77, din 02/09/1997 emis de CJPSDPAT HUNEDOARA;	
B1	A1
Intabulare, drept de PROPRIETATE, dobandit prin Reconstituire, cota actuala 1/1 1) MATEI IOAN	

**C. Partea III. SARCINI .**

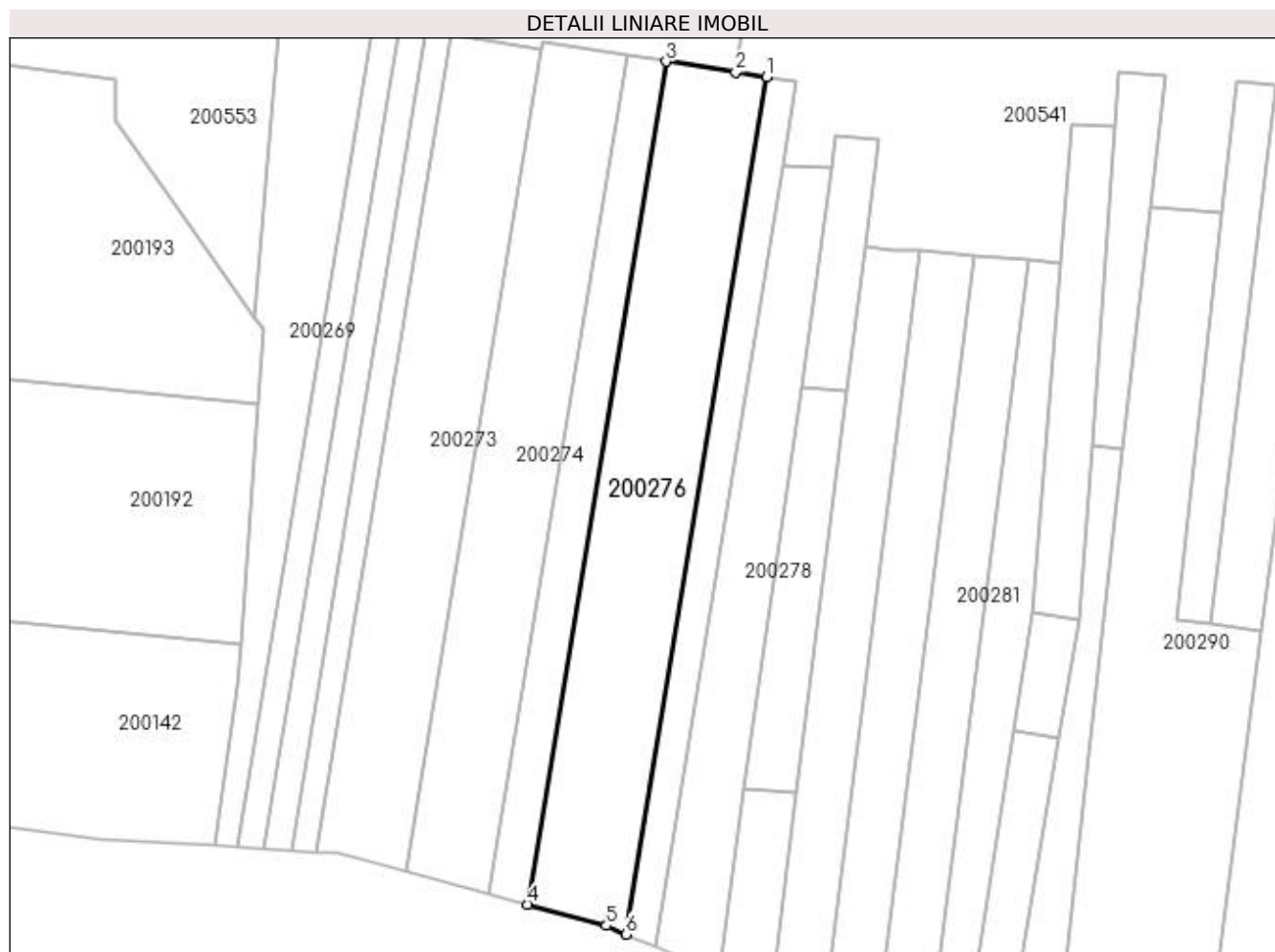
Inscrieri privind dezmembramintele dreptului de proprietate, drepturi reale de garanție și sarcini	Referințe
NU SUNT	

## Anexa Nr. 1 La Partea I

## Teren

Nr cadastral	Suprafața (mp)*	Observații / Referințe
	1.750	

\* Suprafața este determinată în planul de proiecție Stereo 70.



## Date referitoare la teren

Crt	Categorie folosință	Intra vilan	Suprafața (mp)	Tarla	Parcelă	Nr. topo	Observații / Referințe
1	arabil	NU	1.750	19	748/68	-	

## Lungime Segmente

1) Valorile lungimilor segmentelor sunt obținute din proiecție în plan.

Punct început	X / Y	Punct sfârșit	X / Y	Lungime segment (** (m)
1	334.887,616 519.963,022	2	334.883,236 519.963,695	4.431
2	334.883,236 519.963,695	3	334.873,378 519.965,209	9.974
3	334.873,378 519.965,209	4	334.853,829 519.846,152	120.651
4	334.853,829 519.846,152	5	334.864,964 519.843,148	11.533
5	334.864,964 519.843,148	6	334.867,732 519.841,934	3.023

Punct început	X / Y	Punct sfârșit	X / Y	Lungime segment (** (m)
6	334.867,732 519.841,934	1	334.887,616 519.963,022	122.71

\*\* Lungimile segmentelor sunt determinate în planul de proiecție Stereo 70 și sunt rotunjite la 1 milimetru.

\*\*\* Distanța dintre puncte este formată din segmente cumulate ce sunt mai mici decât valoarea 1 milimetru.



**DATE DESPRE IMOBILUL NR. 200277**

Oficiul de Cadastru și Publicitate Imobiliară HUNEDOARA  
Biroul de Cadastru și Publicitate Imobiliară Brad

**A. Partea I. Descrierea imobilului**

TEREN Extravilan

Adresa: Jud. Hunedoara

Nr. Crt	Nr cadastral Nr. topografic	Suprafața* (mp)	Observații / Referințe
A1		530	Sector cadastral:11 Teren neimprejmuit;

**B. Partea II. Proprietari și acte**

Inscrieri privitoare la dreptul de proprietate și alte drepturi reale		Referințe
<b>1 / 22/06/2023</b>		
Act Administrativ nr. 46169/42, din 04/12/1996 emis de CJPSDPAT HUNEDOARA;		
B1	Intabulare, drept de PROPRIETATE, dobandit prin Reconstituire, cota actuala 1/1 1) MATEȘ VASILE VIOREL 2) MATEȘ INDREI 3) MATEȘ ILIE	A1

**C. Partea III. SARCINI .**

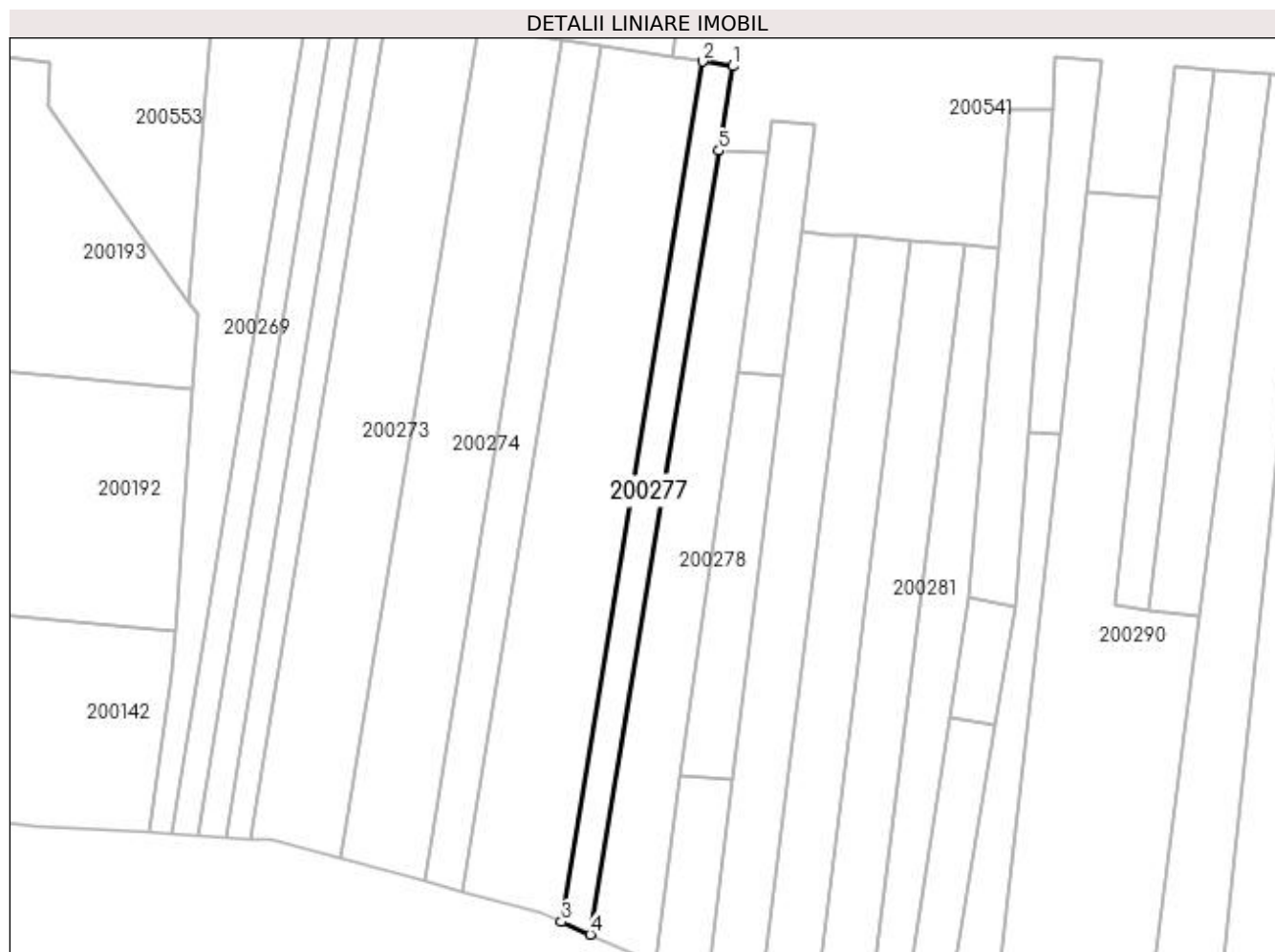
Inscrieri privind dezmembramintele dreptului de proprietate, drepturi reale de garanție și sarcini	Referințe
NU SUNT	

## Anexa Nr. 1 La Partea I

## Teren

Nr cadastral	Suprafața (mp)*	Observații / Referințe
	530	

\* Suprafața este determinată în planul de proiecție Stereo 70.



## Date referitoare la teren

Crt	Categorie folosință	Intravilan	Suprafața (mp)	Tarla	Parcelă	Nr. topo	Observații / Referințe
1	arabil	NU	530	19	748/67	-	

## Lungime Segmente

1) Valorile lungimilor segmentelor sunt obținute din proiecție în plan.

Punct început	X / Y	Punct sfârșit	X / Y	Lungime segment (** (m)
1	334.891,865 519.962,37	2	334.887,616 519.963,022	4.299
2	334.887,616 519.963,022	3	334.867,732 519.841,934	122.71
3	334.867,732 519.841,934	4	334.871,796 519.840,151	4.438
4	334.871,796 519.840,151	5	334.889,912 519.950,478	111.805
5	334.889,912 519.950,478	1	334.891,865 519.962,37	12.051

**\*\* Lungimile segmentelor sunt determinate în planul de proiecție Stereo 70 și sunt rotunjite la 1 milimetru.**

**\*\*\* Distanța dintre puncte este formată din segmente cumulate ce sunt mai mici decât valoarea 1 milimetru.**





**DATE DESPRE IMOBILUL NR. 200278**

Oficiul de Cadastru și Publicitate Imobiliară HUNEDOARA  
Biroul de Cadastru și Publicitate Imobiliară Brad

**A. Partea I. Descrierea imobilului**

TEREN Extravilan

Adresa: Jud. Hunedoara

Nr. Crt	Nr cadastral Nr. topografic	Suprafața* (mp)	Observații / Referințe
A1		930	Sector cadastral:11 Teren neimprejmuit;

**B. Partea II. Proprietari și acte**

Inscrieri privitoare la dreptul de proprietate și alte drepturi reale		Referințe
<b>1 / 20/06/2023</b>		
Act Notarial nr. 76, din 03/05/2007 emis de POENAR VIORICA-MARIA;		
B1	Intabulare, drept de PROPRIETATE, dobandit prin Succesiune, cota actuala 1/1 1) STANCU RODICA, NASCUTA STĂNGĂ	A1

**C. Partea III. SARCINI .**

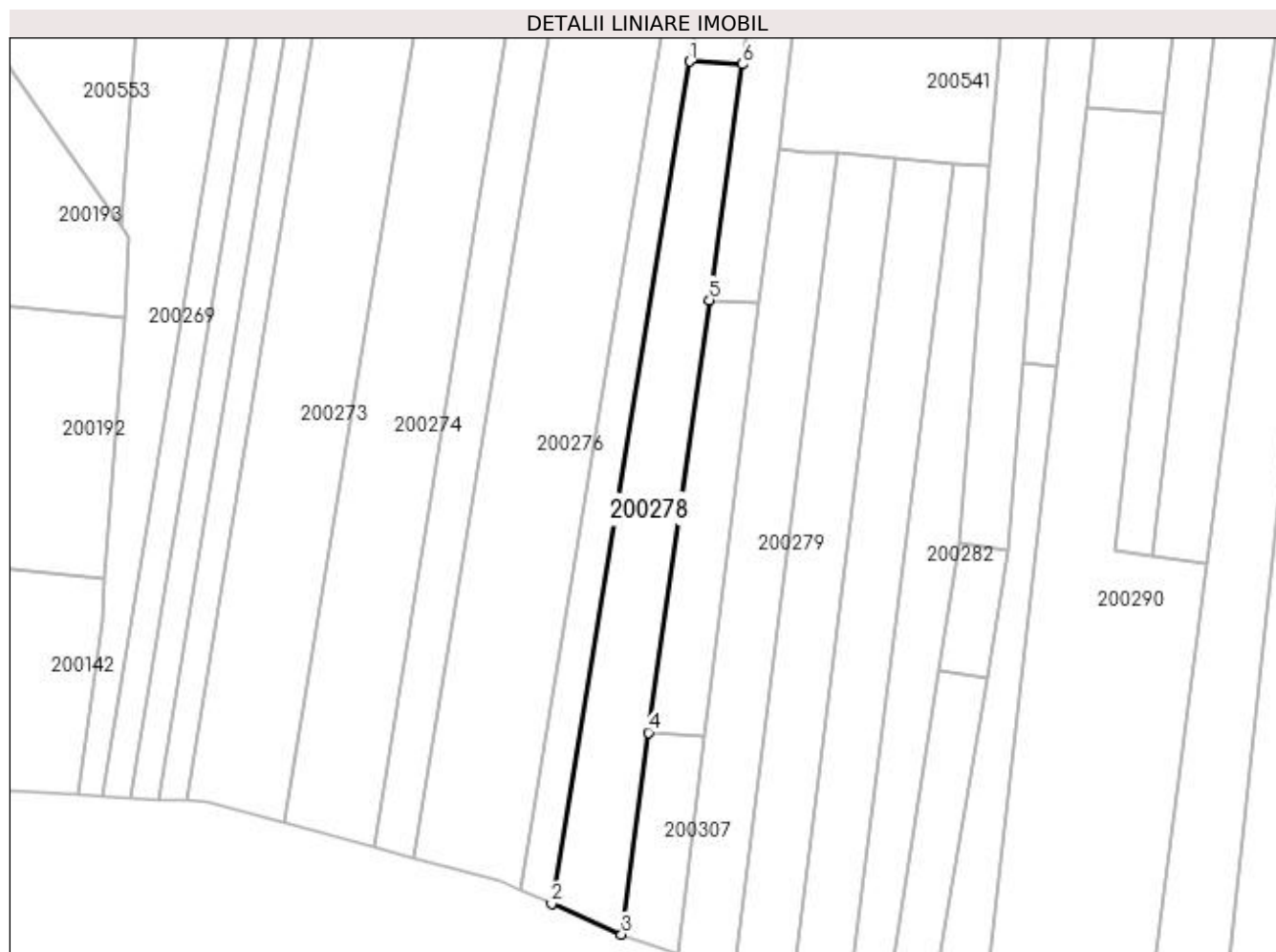
Inscrieri privind dezmembramintele dreptului de proprietate, drepturi reale de garanție și sarcini	Referințe
NU SUNT	

## Anexa Nr. 1 La Partea I

## Teren

Nr cadastral	Suprafața (mp)*	Observații / Referințe
	930	

\* Suprafața este determinată în planul de proiecție Stereo 70.



## Date referitoare la teren

Crt	Categorie folosință	Intra vilan	Suprafața (mp)	Tarla	Parcelă	Nr. topo	Observații / Referințe
1	arabil	NU	930	19	748/66	-	

## Lungime Segmente

1) Valorile lungimilor segmentelor sunt obținute din proiecție în plan.

Punct început	X / Y	Punct sfârșit	X / Y	Lungime segment (** (m)
1	334.889,912 519.950,478	2	334.871,796 519.840,151	111.805
2	334.871,796 519.840,151	3	334.880,952 519.836,134	9.998
3	334.880,952 519.836,134	4	334.884,472 519.862,573	26.672
4	334.884,472 519.862,573	5	334.892,485 519.919,24	57.231
5	334.892,485 519.919,24	6	334.896,814 519.950,11	31.173

Punct început	X / Y	Punct sfârșit	X / Y	Lungime segment (** (m)
6	334.896,814 519.950,11	1	334.889,912 519.950,478	6.911

\*\* Lungimile segmentelor sunt determinate în planul de proiecție Stereo 70 și sunt rotunjite la 1 milimetru.

\*\*\* Distanța dintre puncte este formată din segmente cumulate ce sunt mai mici decât valoarea 1 milimetru.



**DATE DESPRE IMOBILUL NR. 200279**

Oficiul de Cadastru și Publicitate Imobiliară HUNEDOARA  
Biroul de Cadastru și Publicitate Imobiliară Brad

**A. Partea I. Descrierea imobilului**

TEREN Extravilan

Adresa: Jud. Hunedoara

Nr. Crt	Nr cadastral Nr. topografic	Suprafața* (mp)	Observații / Referințe
A1		830	Sector cadastral:11 Teren neimprejmuit;

**B. Partea II. Proprietari și acte**

Inscrieri privitoare la dreptul de proprietate și alte drepturi reale	Referințe
<b>1 / 22/06/2023</b>	
Act Administrativ nr. 47188/26, din 21/07/1997 emis de CJPSDPAT HUNEDOARA;	
B1	A1
Intabulare, drept de PROPRIETATE, dobandit prin Reconstituire, cota actuala 1/1 1) MICLEA MIRON	

**C. Partea III. SARCINI .**

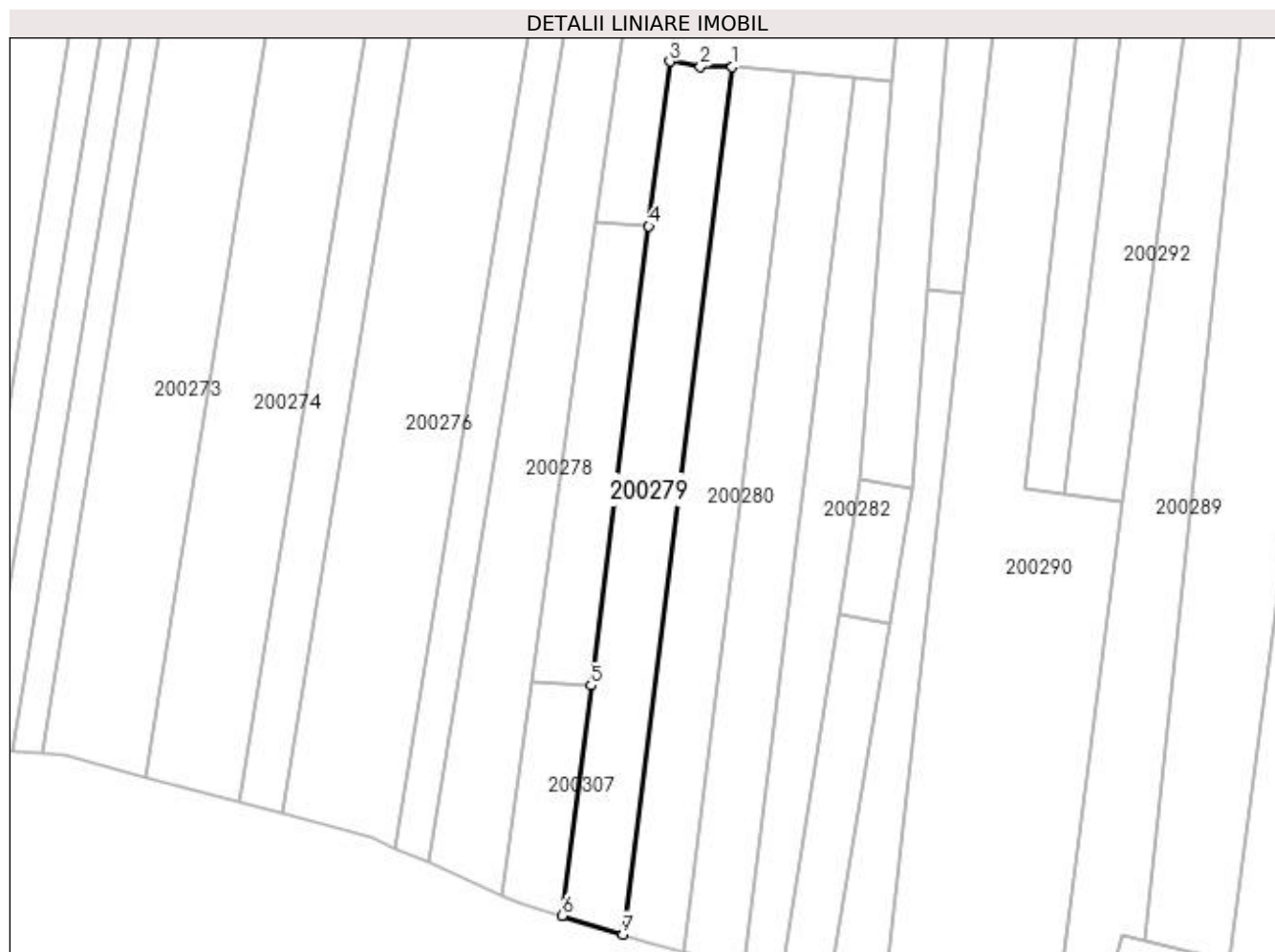
Inscrieri privind dezmembramintele dreptului de proprietate, drepturi reale de garanție și sarcini	Referințe
NU SUNT	

## Anexa Nr. 1 La Partea I

## Teren

Nr cadastral	Suprafața (mp)*	Observații / Referințe
	830	

\* Suprafața este determinată în planul de proiecție Stereo 70.



## Date referitoare la teren

Crt	Categorie folosință	Intra vilan	Suprafața (mp)	Tarla	Parcelă	Nr. topo	Observații / Referințe
1	arabil	NU	830	19	748/62	-	

## Lungime Segmente

1) Valorile lungimilor segmentelor sunt obținute din proiecție în plan.

Punct început	X / Y	Punct sfârșit	X / Y	Lungime segment (** (m)
1	334.909,343 519.938,465	2	334.905,422 519.938,466	3.921
2	334.905,422 519.938,466	3	334.901,625 519.939,138	3.856
3	334.901,625 519.939,138	4	334.899,036 519.918,806	20.496
4	334.899,036 519.918,806	5	334.891,896 519.862,034	57.219
5	334.891,896 519.862,034	6	334.888,318 519.833,587	28.671

Punct început	X / Y	Punct sfârşit	X / Y	Lungime segment (** (m)
6	334.888,318 519.833,587	7	334.895,83 519.831,275	7.859
7	334.895,83 519.831,275	1	334.909,343 519.938,465	108.038

\*\* Lungimile segmentelor sunt determinate în planul de proiecție Stereo 70 și sunt rotunjite la 1 milimetru.

\*\*\* Distanța dintre puncte este formată din segmente cumulate ce sunt mai mici decât valoarea 1 milimetru.





**DATE DESPRE IMOBILUL NR. 200280**

Oficiul de Cadastru și Publicitate Imobiliară HUNEDOARA  
Biroul de Cadastru și Publicitate Imobiliară Brad

**A. Partea I. Descrierea imobilului**

TEREN Extravilan

Adresa: Jud. Hunedoara

Nr. Crt	Nr cadastral Nr. topografic	Suprafața* (mp)	Observații / Referințe
A1		830	Sector cadastral:11 Teren neimprejmuit;

**B. Partea II. Proprietari și acte**

Inscrieri privitoare la dreptul de proprietate și alte drepturi reale		Referințe
<b>1 / 20/06/2023</b>		
Act Administrativ nr. 46169/55, din 14/03/1997 emis de CJPSDPAT HUNEDOARA;		
B1	Intabulare, drept de PROPRIETATE, dobandit prin Reconstituire, cota actuala 1/1 1) <b>BARB NICOLAE</b>	A1

**C. Partea III. SARCINI .**

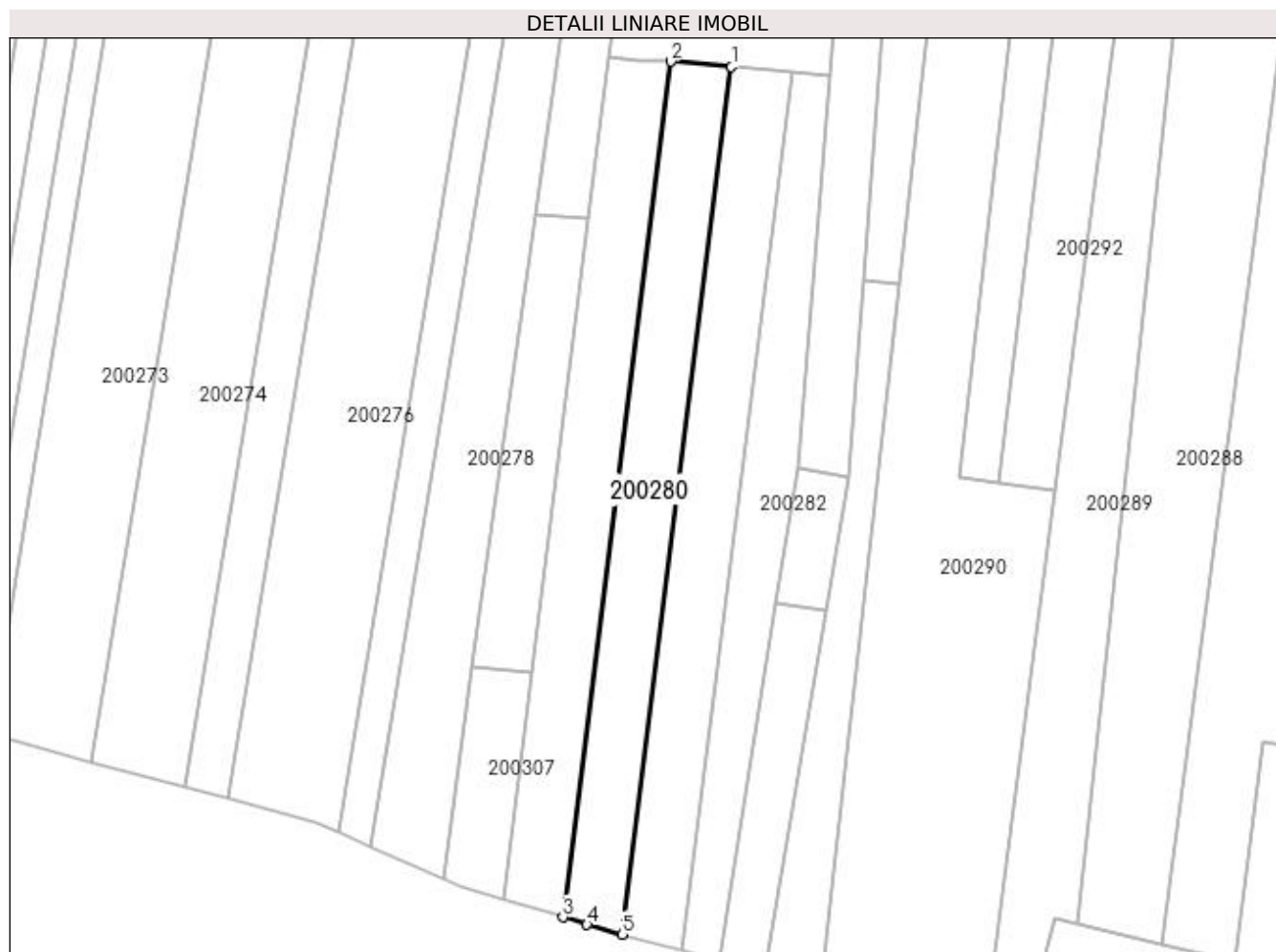
Inscrieri privind dezmembramintele dreptului de proprietate, drepturi reale de garanție și sarcini	Referințe
NU SUNT	

## Anexa Nr. 1 La Partea I

## Teren

Nr cadastral	Suprafața (mp)*	Observații / Referințe
	830	

\* Suprafața este determinată în planul de proiecție Stereo 70.



## Date referitoare la teren

Crt	Categorie folosință	Intra vilan	Suprafața (mp)	Tarla	Parcelă	Nr. topo	Observații / Referințe
1	arabil	NU	830	19	748/61	-	

## Lungime Segmente

1) Valorile lungimilor segmentelor sunt obținute din proiecție în plan.

Punct început	X / Y	Punct sfârșit	X / Y	Lungime segment (** (m)
1	334.916,948 519.937,802	2	334.909,343 519.938,465	7.634
2	334.909,343 519.938,465	3	334.895,83 519.831,275	108.038
3	334.895,83 519.831,275	4	334.898,843 519.830,348	3.153
4	334.898,843 519.830,348	5	334.903,248 519.829,133	4.569
5	334.903,248 519.829,133	1	334.916,948 519.937,802	109.529

**\*\* Lungimile segmentelor sunt determinate în planul de proiecție Stereo 70 și sunt rotunjite la 1 milimetru.**

**\*\*\* Distanța dintre puncte este formată din segmente cumulate ce sunt mai mici decât valoarea 1 milimetru.**



**DATE DESPRE IMOBILUL NR. 200281**

Oficiul de Cadastru și Publicitate Imobiliară HUNEDOARA  
Biroul de Cadastru și Publicitate Imobiliară Brad

**A. Partea I. Descrierea imobilului**

TEREN Extravilan

Adresa: Jud. Hunedoara

Nr. Crt	Nr cadastral Nr. topografic	Suprafața* (mp)	Observații / Referințe
A1		840	Sector cadastral:11 Teren neimprejmuit;

**B. Partea II. Proprietari și acte**

Inscrieri privitoare la dreptul de proprietate și alte drepturi reale	Referințe
<b>1 / 22/06/2023</b>	
Act Administrativ nr. 47188/20, din 16/07/1997 emis de CJPSDPAT HUNEDOARA;	
B1	A1
Intabulare, drept de PROPRIETATE, dobandit prin Reconstituire, cota actuala 1/1 1) ANA MARTA	

**C. Partea III. SARCINI .**

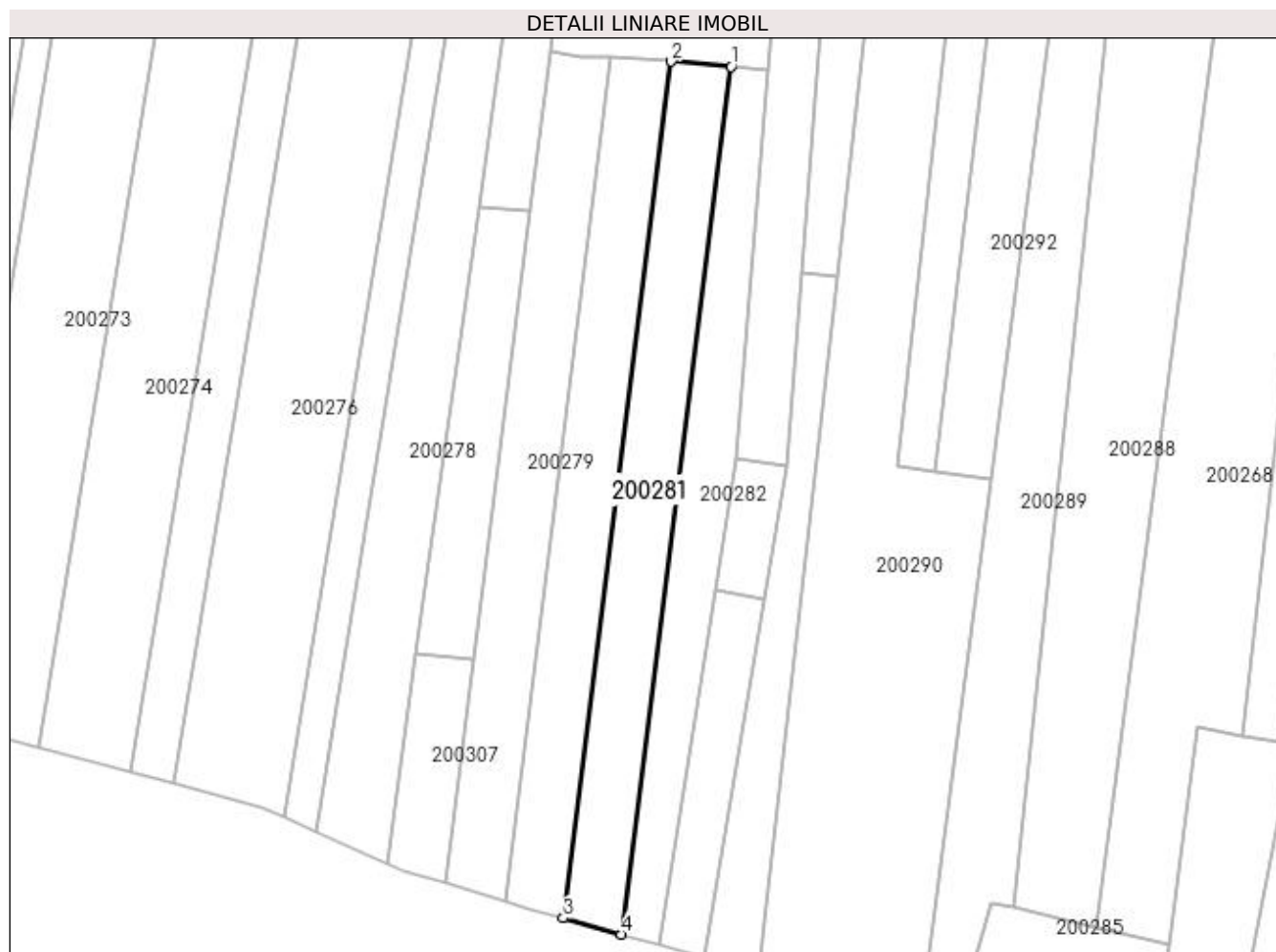
Inscrieri privind dezmembramintele dreptului de proprietate, drepturi reale de garanție și sarcini	Referințe
NU SUNT	

## Anexa Nr. 1 La Partea I

## Teren

Nr cadastral	Suprafața (mp)*	Observații / Referințe
	840	

\* Suprafața este determinată în planul de proiecție Stereo 70.



## Date referitoare la teren

Crt	Categorie folosință	Intra vilan	Suprafața (mp)	Tarla	Parcelă	Nr. topo	Observații / Referințe
1	arabil	NU	840	19	748/60	-	

## Lungime Segmente

1) Valorile lungimilor segmentelor sunt obținute din proiecție în plan.

Punct început	X / Y	Punct sfârșit	X / Y	Lungime segment (** (m)
1	334.924,545 519.937,14	2	334.916,948 519.937,802	7.626
2	334.916,948 519.937,802	3	334.903,248 519.829,133	109.529
3	334.903,248 519.829,133	4	334.910,671 519.827,086	7.7
4	334.910,671 519.827,086	1	334.924,545 519.937,14	110.925

**\*\* Lungimile segmentelor sunt determinate în planul de proiecție Stereo 70 și sunt rotunjite la 1 milimetru.**

**\*\*\* Distanța dintre puncte este formată din segmente cumulate ce sunt mai mici decât valoarea 1 milimetru.**





**DATE DESPRE IMOBILUL NR. 200282**

Oficiul de Cadastru și Publicitate Imobiliară HUNEDOARA  
Biroul de Cadastru și Publicitate Imobiliară Brad

**A. Partea I. Descrierea imobilului**

TEREN Extravilan

Adresa: Jud. Hunedoara

Nr. Crt	Nr cadastral Nr. topografic	Suprafața* (mp)	Observații / Referințe
A1		650	Sector cadastral:11 Teren neimprejmuit;

**B. Partea II. Proprietari și acte**

Inscrieri privitoare la dreptul de proprietate și alte drepturi reale	Referințe
<b>1 / 21/06/2023</b>	
Act Administrativ nr. 47188/57, din 20/08/1997 emis de CJPSDPAT HUNEDOARA;	
B1	A1
Intabulare, drept de PROPRIETATE, dobândit prin Reconstituire, cota actuala 1/1 1) MICLEA MARINA	

**C. Partea III. SARCINI .**

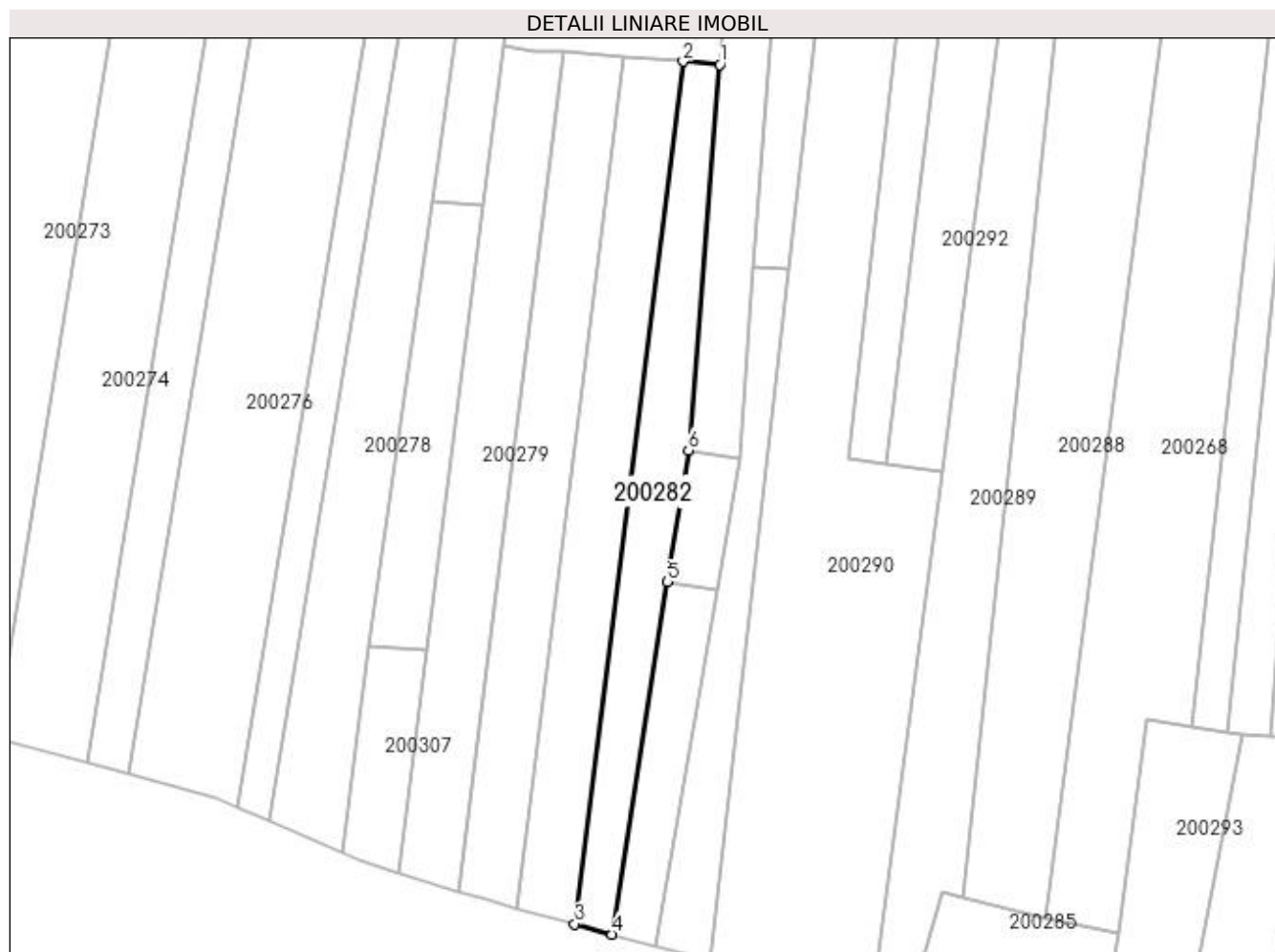
Inscrieri privind dezmembramintele dreptului de proprietate, drepturi reale de garanție și sarcini	Referințe
NU SUNT	

## Anexa Nr. 1 La Partea I

## Teren

Nr cadastral	Suprafața (mp)*	Observații / Referințe
	650	

\* Suprafața este determinată în planul de proiecție Stereo 70.



## Date referitoare la teren

Crt	Categorie folosință	Intra vilan	Suprafața (mp)	Tarla	Parcelă	Nr. topo	Observații / Referințe
1	arabil	NU	650	19	748/59	-	

## Lungime Segmente

1) Valorile lungimilor segmentelor sunt obținute din proiecție în plan.

Punct început	X / Y	Punct sfârșit	X / Y	Lungime segment (** (m)
1	334.929,195 519.936,734	2	334.924,545 519.937,14	4.668
2	334.924,545 519.937,14	3	334.910,671 519.827,086	110.925
3	334.910,671 519.827,086	4	334.915,46 519.825,765	4.968
4	334.915,46 519.825,765	5	334.922,554 519.870,728	45.52
5	334.922,554 519.870,728	6	334.925,204 519.887,528	17.007

Punct început	X / Y	Punct sfârșit	X / Y	Lungime segment (** (m)
6	334.925,204 519.887,528	1	334.929,195 519.936,734	49.368

\*\* Lungimile segmentelor sunt determinate în planul de proiecție Stereo 70 și sunt rotunjite la 1 milimetru.

\*\*\* Distanța dintre puncte este formată din segmente cumulate ce sunt mai mici decât valoarea 1 milimetru.



**DATE DESPRE IMOBILUL NR. 200283**

Oficiul de Cadastru și Publicitate Imobiliară HUNEDOARA  
Biroul de Cadastru și Publicitate Imobiliară Brad

**A. Partea I. Descrierea imobilului**

TEREN Extravilan

Adresa: Jud. Hunedoara

Nr. Crt	Nr cadastral Nr. topografic	Suprafața* (mp)	Observații / Referințe
A1		280	Sector cadastral:11 Teren neimprejmuit;

**B. Partea II. Proprietari și acte**

Inscrieri privitoare la dreptul de proprietate și alte drepturi reale		Referințe
<b>1 / 20/06/2023</b>		
Act Notarial nr. 76, din 03/05/2007 emis de POENAR VIORICA-MARIA;		
B1	Intabulare, drept de PROPRIETATE, dobandit prin Succesiune, cota actuala 1/1 1) STANCU RODICA, NASCUTA STĂNGĂ	A1

**C. Partea III. SARCINI .**

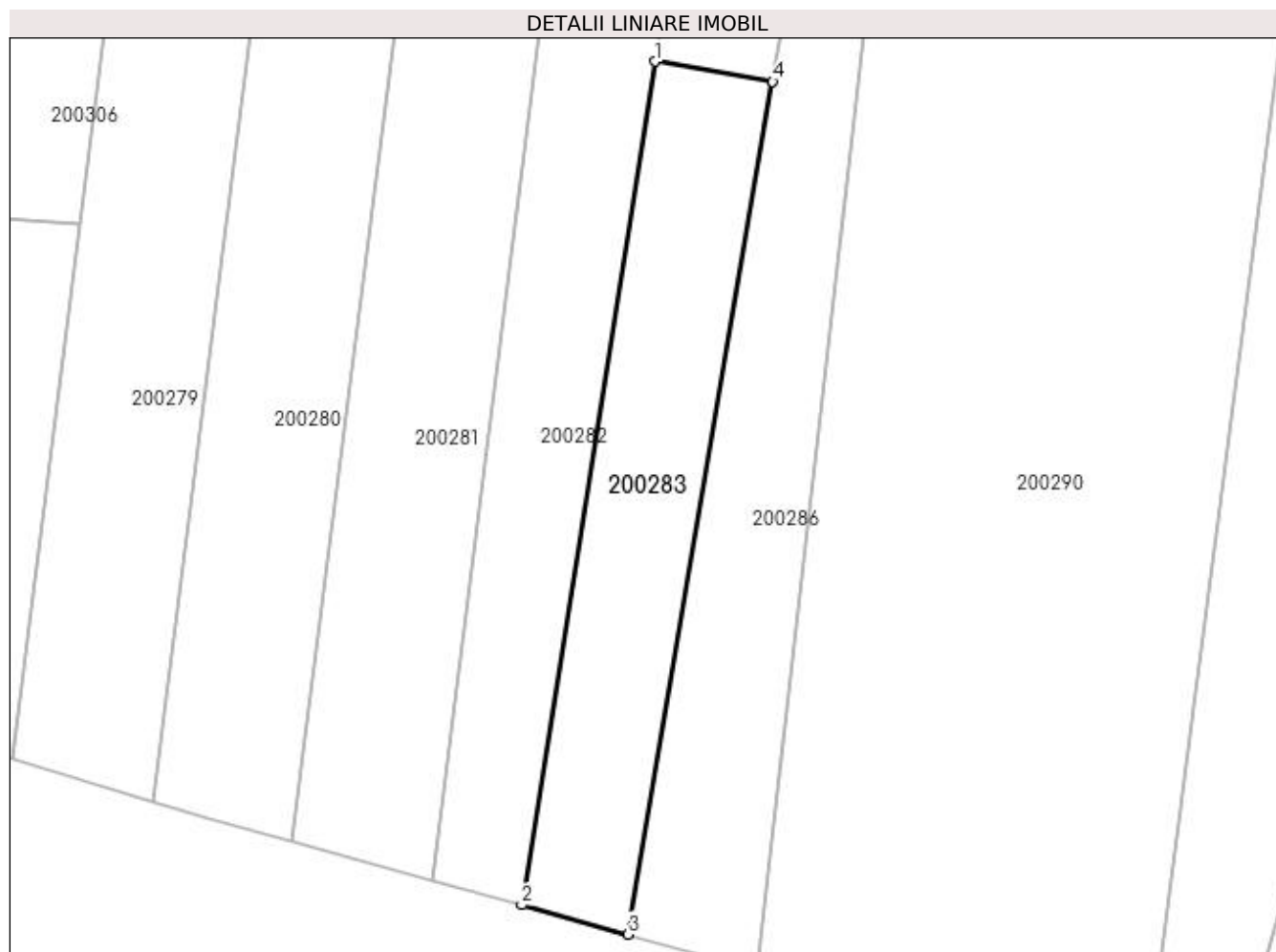
Inscrieri privind dezmembramintele dreptului de proprietate, drepturi reale de garanție și sarcini	Referințe
NU SUNT	

## Anexa Nr. 1 La Partea I

## Teren

Nr cadastral	Suprafața (mp)*	Observații / Referințe
	280	

\* Suprafața este determinată în planul de proiecție Stereo 70.



## Date referitoare la teren

Crt	Categorie folosință	Intra vilan	Suprafața (mp)	Tarla	Parcelă	Nr. topo	Observații / Referințe
1	arabil	NU	280	19	748/56	-	

## Lungime Segmente

1) Valorile lungimilor segmentelor sunt obținute din proiecție în plan.

Punct început	X / Y	Punct sfârșit	X / Y	Lungime segment (** (m)
1	334.922,554 519.870,728	2	334.915,46 519.825,765	45.52
2	334.915,46 519.825,765	3	334.921,126 519.824,202	5.878
3	334.921,126 519.824,202	4	334.928,843 519.869,661	46.109
4	334.928,843 519.869,661	1	334.922,554 519.870,728	6.379

**\*\* Lungimile segmentelor sunt determinate în planul de proiecție Stereo 70 și sunt rotunjite la 1 milimetru.**

**\*\*\* Distanța dintre puncte este formată din segmente cumulate ce sunt mai mici decât valoarea 1 milimetru.**





**DATE DESPRE IMOBILUL NR. 200284**

Oficiul de Cadastru și Publicitate Imobiliară HUNEDOARA  
Biroul de Cadastru și Publicitate Imobiliară Brad

**A. Partea I. Descrierea imobilului**

TEREN Extravilan

Adresa: Jud. Hunedoara

Nr. Crt	Nr cadastral Nr. topografic	Suprafața* (mp)	Observații / Referințe
A1		110	Sector cadastral:11 Teren neimprejmuit;

**B. Partea II. Proprietari și acte**

Inscrieri privitoare la dreptul de proprietate și alte drepturi reale		Referințe
<b>1 / 20/06/2023</b>		
Act Administrativ nr. 47188/55, din 19/08/1997 emis de CJPSDPAT HUNEDOARA;		
B1	Intabulare, drept de PROPRIETATE, dobandit prin Reconstituire, cota actuala 1/1 1) DINEȘ NICOLAE 2) DINEȘ IOAN DEFUNCT:Da	A1

**C. Partea III. SARCINI .**

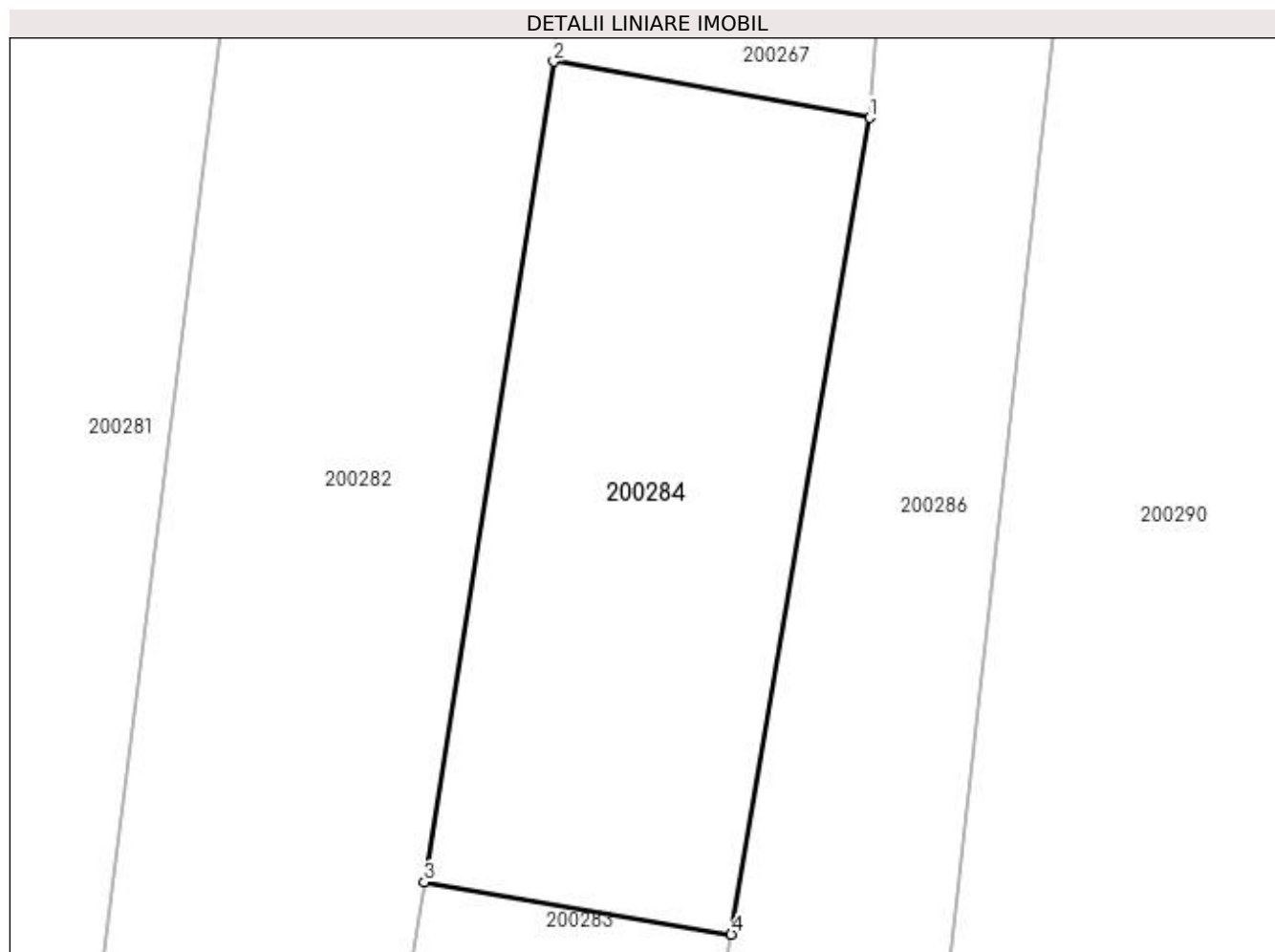
Inscrieri privind dezmembramintele dreptului de proprietate, drepturi reale de garanție și sarcini	Referințe
NU SUNT	

## Anexa Nr. 1 La Partea I

## Teren

Nr cadastral	Suprafața (mp)*	Observații / Referințe
	110	

\* Suprafața este determinată în planul de proiecție Stereo 70.



## Date referitoare la teren

Crt	Categorie folosință	Intra vilan	Suprafața (mp)	Tarla	Parcelă	Nr. topo	Observații / Referințe
1	arabil	NU	110	19	748/57	-	

## Lungime Segmente

1) Valorile lungimilor segmentelor sunt obținute din proiecție în plan.

Punct început	X / Y	Punct sfârșit	X / Y	Lungime segment (** (m)
1	334.931,681 519.886,378	2	334.925,204 519.887,528	6.578
2	334.925,204 519.887,528	3	334.922,554 519.870,728	17.007
3	334.922,554 519.870,728	4	334.928,843 519.869,661	6.379
4	334.928,843 519.869,661	1	334.931,681 519.886,378	16.957

**\*\* Lungimile segmentelor sunt determinate în planul de proiecție Stereo 70 și sunt rotunjite la 1 milimetru.**

**\*\*\* Distanța dintre puncte este formată din segmente cumulate ce sunt mai mici decât valoarea 1 milimetru.**



**DATE DESPRE IMOBILUL NR. 200285**

Oficiul de Cadastru și Publicitate Imobiliară HUNEDOARA  
Biroul de Cadastru și Publicitate Imobiliară Brad

**A. Partea I. Descrierea imobilului**

TEREN Extravilan

Adresa: Jud. Hunedoara

Nr. Crt	Nr cadastral Nr. topografic	Suprafața* (mp)	Observații / Referințe
A1		420	Sector cadastral:11 Teren neimprejmuit;

**B. Partea II. Proprietari și acte**

Inscrieri privitoare la dreptul de proprietate și alte drepturi reale		Referințe
<b>1 / 20/06/2023</b>		
Act Administrativ nr. 46169/55, din 14/03/1997 emis de CJPSDPAT HUNEDOARA;		
B1	Intabulare, drept de PROPRIETATE, dobandit prin Reconstituire, cota actuala 1/1 1) BARB NICOLAE	A1

**C. Partea III. SARCINI .**

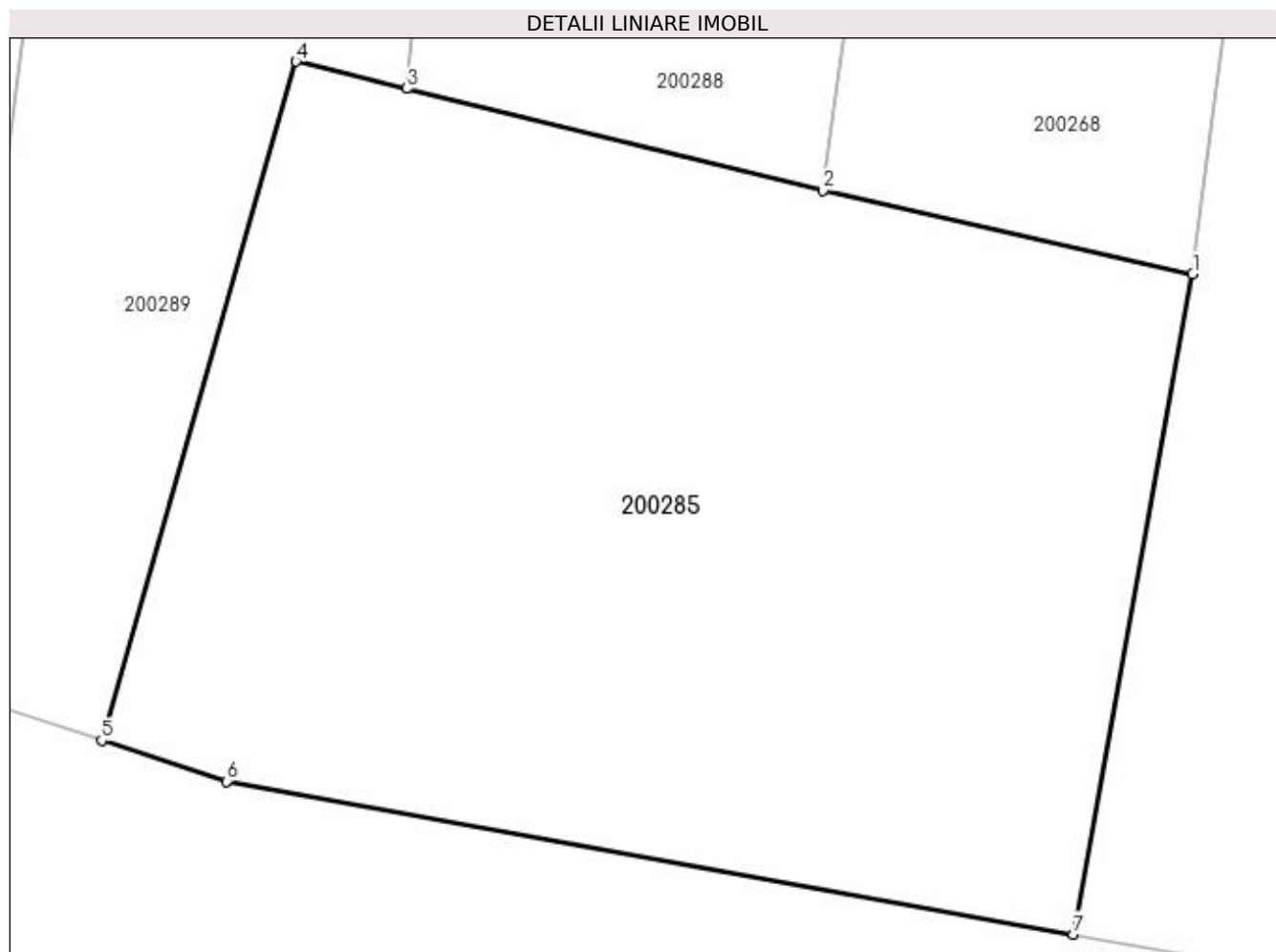
Inscrieri privind dezmembramintele dreptului de proprietate, drepturi reale de garanție și sarcini	Referințe
NU SUNT	

## Anexa Nr. 1 La Partea I

## Teren

Nr cadastral	Suprafața (mp)*	Observații / Referințe
	420	

\* Suprafața este determinată în planul de proiecție Stereo 70.



## Date referitoare la teren

Crt	Categorie folosință	Intra vilan	Suprafața (mp)	Tarla	Parcelă	Nr. topo	Observații / Referințe
1	arabil	NU	420	19	748/48	-	

## Lungime Segmente

1) Valorile lungimilor segmentelor sunt obținute din proiecție în plan.

Punct început	X / Y	Punct sfârșit	X / Y	Lungime segment (** (m)
1	334.980,097 519.825,791	2	334.970,8 519.827,896	9.532
2	334.970,8 519.827,896	3	334.960,321 519.830,455	10.787
3	334.960,321 519.830,455	4	334.957,536 519.831,136	2.867
4	334.957,536 519.831,136	5	334.952,644 519.814,057	17.765
5	334.952,644 519.814,057	6	334.955,79 519.813,025	3.311

Punct început	X / Y	Punct sfârșit	X / Y	Lungime segment (** (m)
6	334.955,79 519.813,025	7	334.977,101 519.809,181	21.655
7	334.977,101 519.809,181	1	334.980,097 519.825,791	16.878

\*\* Lungimile segmentelor sunt determinate în planul de proiecție Stereo 70 și sunt rotunjite la 1 milimetru.

\*\*\* Distanța dintre puncte este formată din segmente cumulate ce sunt mai mici decât valoarea 1 milimetru.





**DATE DESPRE IMOBILUL NR. 200286**

Oficiul de Cadastru și Publicitate Imobiliară HUNEDOARA  
Biroul de Cadastru și Publicitate Imobiliară Brad

**A. Partea I. Descrierea imobilului**

TEREN Extravilan

Adresa: Jud. Hunedoara

Nr. Crt	Nr cadastral Nr. topografic	Suprafața* (mp)	Observații / Referințe
A1		438	Sector cadastral:11 Teren neimprejmit;

**B. Partea II. Proprietari și acte**

Inscrieri privitoare la dreptul de proprietate și alte drepturi reale		Referințe
<b>1 / 21/06/2023</b>		
Act Administrativ nr. 46169/20, din 21/06/2023 emis de CJPSDPAT HUNEDOARA;		
B1	Intabulare, drept de PROPRIETATE, dobândit prin Reconstituire, cota actuala 1/1 1) RUSU ROZALIA 2) MATEȘ ZOIA 3) RUSU NICOLETA 4) RUSU AVRAM SORIN	A1

**C. Partea III. SARCINI .**

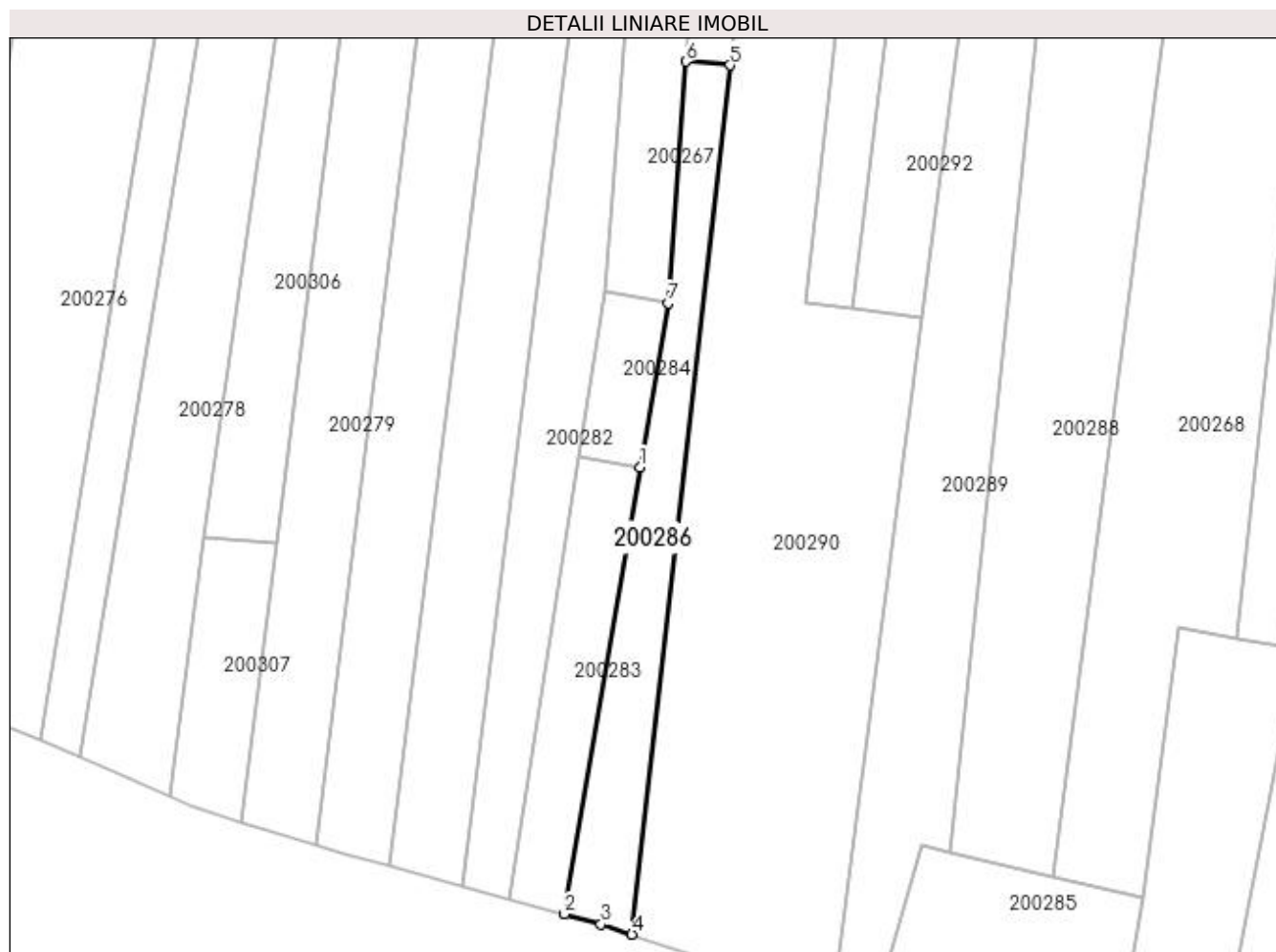
Inscrieri privind dezmembramintele dreptului de proprietate, drepturi reale de garanție și sarcini	Referințe
NU SUNT	

## Anexa Nr. 1 La Partea I

## Teren

Nr cadastral	Suprafața (mp)*	Observații / Referințe
	438	

\* Suprafața este determinată în planul de proiecție Stereo 70.



## Date referitoare la teren

Crt	Categorie folosință	Intra vilan	Suprafața (mp)	Tarla	Parcelă	Nr. topo	Observații / Referințe
1	faneata	NU	438	19	748/55	-	

## Lungime Segmente

1) Valorile lungimilor segmentelor sunt obținute din proiecție în plan.

Punct început	X / Y	Punct sfârșit	X / Y	Lungime segment (** (m)
1	334.928,843 519.869,661	2	334.921,126 519.824,202	46.109
2	334.921,126 519.824,202	3	334.924,835 519.823,179	3.847
3	334.924,835 519.823,179	4	334.928,011 519.822,137	3.342
4	334.928,011 519.822,137	5	334.937,987 519.910,575	88.999
5	334.937,987 519.910,575	6	334.933,521 519.910,961	4.483

Punct început	X / Y	Punct sfârșit	X / Y	Lungime segment (** (m)
6	334.933,521 519.910,961	7	334.931,681 519.886,378	24.651
7	334.931,681 519.886,378	1	334.928,843 519.869,661	16.957

\*\* Lungimile segmentelor sunt determinate în planul de proiecție Stereo 70 și sunt rotunjite la 1 milimetru.

\*\*\* Distanța dintre puncte este formată din segmente cumulate ce sunt mai mici decât valoarea 1 milimetru.



**DATE DESPRE IMOBILUL NR. 200287**

Oficiul de Cadastru și Publicitate Imobiliară HUNEDOARA  
Biroul de Cadastru și Publicitate Imobiliară Brad

**A. Partea I. Descrierea imobilului**

TEREN Extravilan

Adresa: Jud. Hunedoara

Nr. Crt	Nr cadastral Nr. topografic	Suprafața* (mp)	Observații / Referințe
A1		290	Sector cadastral:11 Teren neimprejmuit;

**B. Partea II. Proprietari și acte**

Inscrieri privitoare la dreptul de proprietate și alte drepturi reale	Referințe
<b>1 / 22/06/2023</b>	
Act Administrativ nr. 47188/13, din 16/06/1997 emis de CJPSDPAT HUNEDOARA;	
B1	A1
Intabulare, drept de PROPRIETATE, dobandit prin Reconstituire, cota actuala 1/1 1) SURTEA MARIA	

**C. Partea III. SARCINI .**

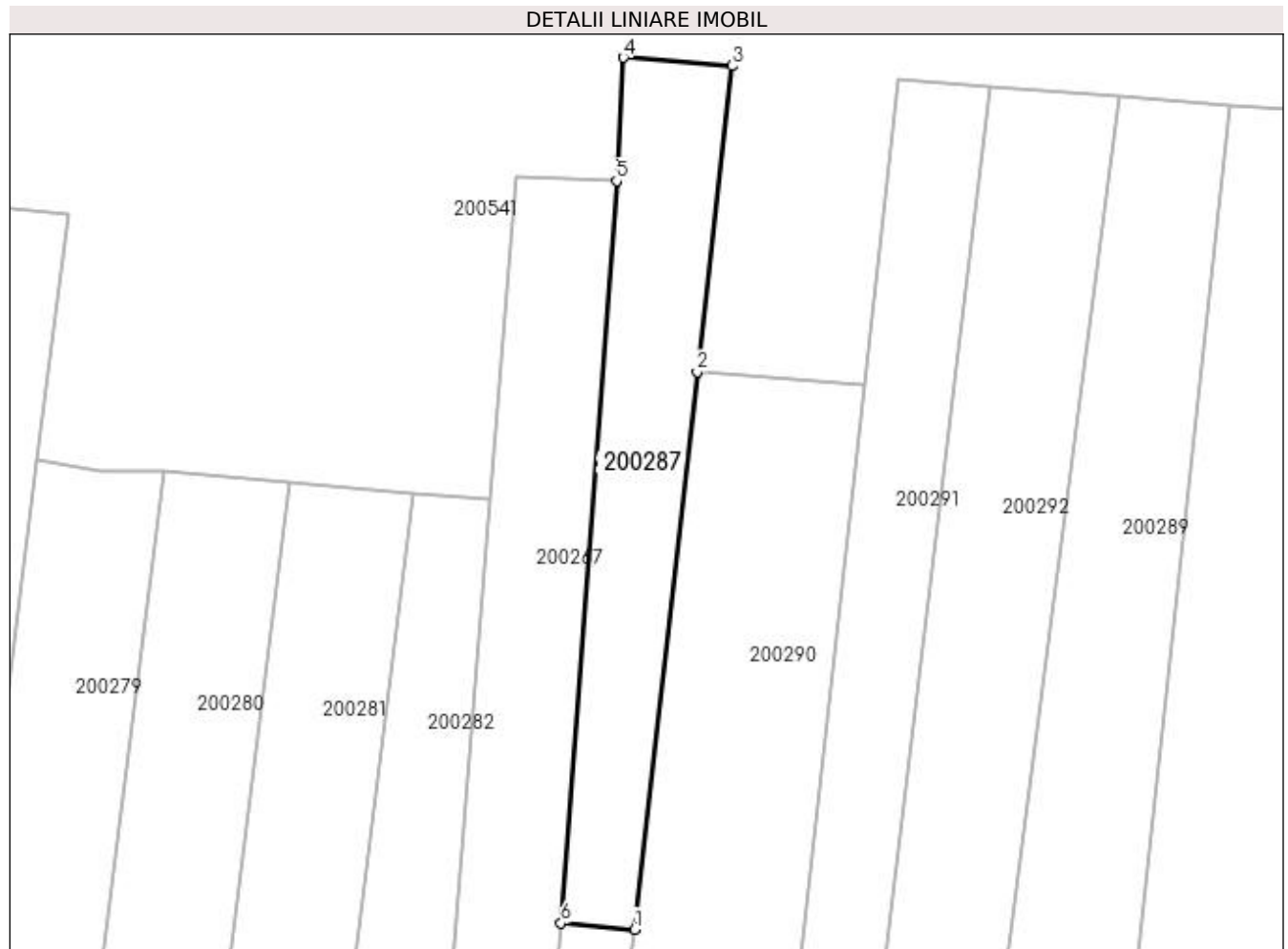
Inscrieri privind dezmembramintele dreptului de proprietate, drepturi reale de garanție și sarcini	Referințe
NU SUNT	

## Anexa Nr. 1 La Partea I

## Teren

Nr cadastral	Suprafața (mp)*	Observații / Referințe
	290	

\* Suprafața este determinată în planul de proiecție Stereo 70.



## Date referitoare la teren

Crt	Categorie folosință	Intra vilan	Suprafața (mp)	Tarla	Parcelă	Nr. topo	Observații / Referințe
1	arabil	NU	290	19	748/54	-	

## Lungime Segmente

1) Valorile lungimilor segmentelor sunt obținute din proiecție în plan.

Punct început	X / Y	Punct sfârșit	X / Y	Lungime segment (** (m)
1	334.937,987 519.910,575	2	334.941,816 519.944,524	34.164
2	334.941,816 519.944,524	3	334.943,916 519.963,137	18.731
3	334.943,916 519.963,137	4	334.937,318 519.963,651	6.618
4	334.937,318 519.963,651	5	334.936,903 519.956,14	7.522
5	334.936,903 519.956,14	6	334.933,521 519.910,961	45.306

Punct început	X / Y	Punct sfârșit	X / Y	Lungime segment (** (m)
6	334.933,521 519.910,961	1	334.937,987 519.910,575	4.483

\*\* Lungimile segmentelor sunt determinate în planul de proiecție Stereo 70 și sunt rotunjite la 1 milimetru.

\*\*\* Distanța dintre puncte este formată din segmente cumulate ce sunt mai mici decât valoarea 1 milimetru.





**DATE DESPRE IMOBILUL NR. 200288**

Oficiul de Cadastru și Publicitate Imobiliară HUNEDOARA  
Biroul de Cadastru și Publicitate Imobiliară Brad

**A. Partea I. Descrierea imobilului**

TEREN Extravilan

Adresa: Jud. Hunedoara

Nr. Crt	Nr cadastral Nr. topografic	Suprafața* (mp)	Observații / Referințe
A1		1.620	Sector cadastral:11 Teren neimprejmuit;

**B. Partea II. Proprietari și acte**

Inscrieri privitoare la dreptul de proprietate și alte drepturi reale		Referințe
<b>1 / 20/06/2023</b>		
Act Notarial nr. 108, din 10/10/2013 emis de PETRUICA MARIA CRISTINA;		
B1	Intabulare, drept de PROPRIETATECONF C.M 101/2013, dobandit prin Succesiune, cota actuala 1/1 1) <b>NEGRU LIVIA-MARIA, NĂSC CLEJ</b>	A1

**C. Partea III. SARCINI .**

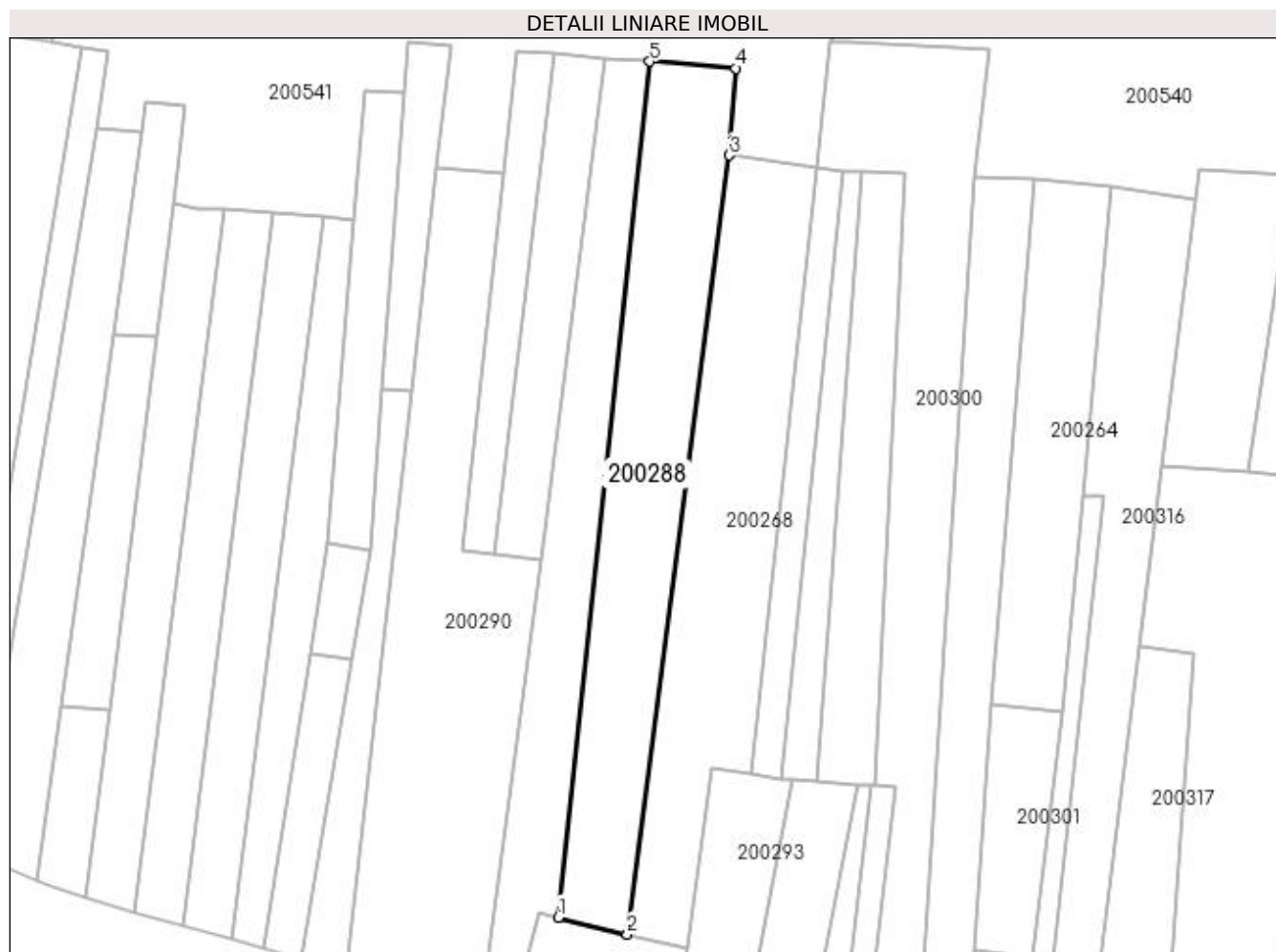
Inscrieri privind dezmembramintele dreptului de proprietate, drepturi reale de garanție și sarcini	Referințe
NU SUNT	

## Anexa Nr. 1 La Partea I

## Teren

Nr cadastral	Suprafața (mp)*	Observații / Referințe
	1.620	

\* Suprafața este determinată în planul de proiecție Stereo 70.



## Date referitoare la teren

Crt	Categorie folosință	Intra vilan	Suprafața (mp)	Tarla	Parcelă	Nr. topo	Observații / Referințe
1	arabil	NU	1.620	19	748/49	-	

## Lungime Segmente

1) Valorile lungimilor segmentelor sunt obținute din proiecție în plan.

Punct început	X / Y	Punct sfârșit	X / Y	Lungime segment (** (m)
1	334.960,321 519.830,455	2	334.970,8 519.827,896	10.787
2	334.970,8 519.827,896	3	334.986,392 519.946,504	119.628
3	334.986,392 519.946,504	4	334.987,37 519.959,749	13.281
4	334.987,37 519.959,749	5	334.974,239 519.960,772	13.171
5	334.974,239 519.960,772	1	334.960,321 519.830,455	131.058

**\*\* Lungimile segmentelor sunt determinate în planul de proiecție Stereo 70 și sunt rotunjite la 1 milimetru.**

**\*\*\* Distanța dintre puncte este formată din segmente cumulate ce sunt mai mici decât valoarea 1 milimetru.**



**DATE DESPRE IMOBILUL NR. 200289**

Oficiul de Cadastru și Publicitate Imobiliară HUNEDOARA  
Biroul de Cadastru și Publicitate Imobiliară Brad

**A. Partea I. Descrierea imobilului**

TEREN Extravilan

Adresa: Jud. Hunedoara

Nr. Crt	Nr cadastral Nr. topografic	Suprafața* (mp)	Observații / Referințe
A1		1.170	Sector cadastral:11 Teren neimprejmuit;

**B. Partea II. Proprietari și acte**

Inscrieri privitoare la dreptul de proprietate și alte drepturi reale		Referințe
<b>1 / 20/06/2023</b>		
Act Notarial nr. 150, din 31/05/2005 emis de NP POENAR VIORICA-MARIA;		
B1	Intabulare, drept de PROPRIETATE, dobandit prin Succesiune, cota actuala 1/1 1) SIMON OVIDIU	A1

**C. Partea III. SARCINI .**

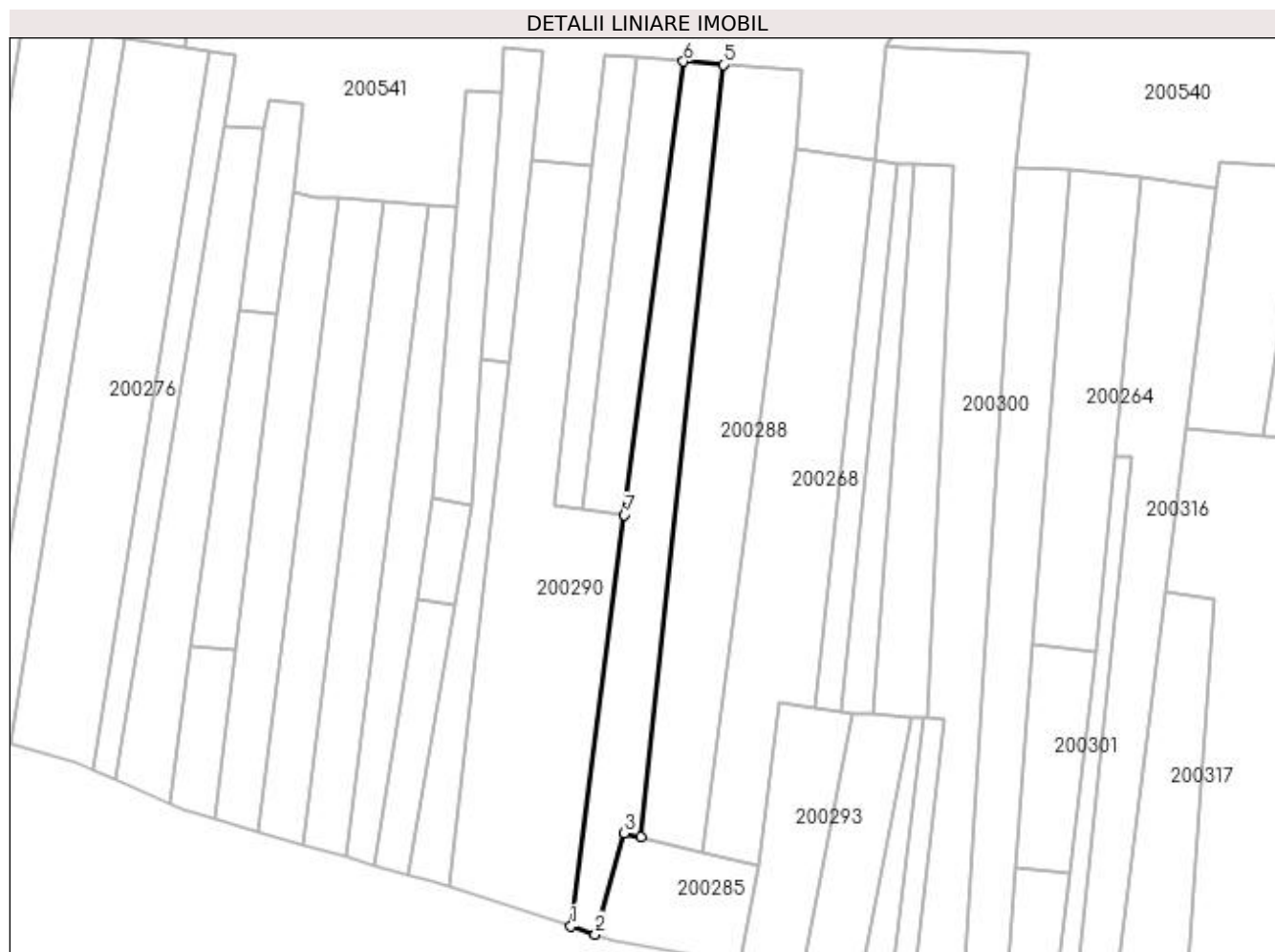
Inscrieri privind dezmembramintele dreptului de proprietate, drepturi reale de garanție și sarcini	Referințe
NU SUNT	

## Anexa Nr. 1 La Partea I

## Teren

Nr cadastral	Suprafața (mp)*	Observații / Referințe
	1.170	

\* Suprafața este determinată în planul de proiecție Stereo 70.



## Date referitoare la teren

Crt	Categorie folosință	Intra vilan	Suprafața (mp)	Tarla	Parcelă	Nr. topo	Observații / Referințe
1	pasune	NU	1.170	19	748/50	-	

## Lungime Segmente

1) Valorile lungimilor segmentelor sunt obținute din proiecție în plan.

Punct început	X / Y	Punct sfârșit	X / Y	Lungime segment (** (m)
1	334.948,532 519.815,406	2	334.952,644 519.814,057	4.327
2	334.952,644 519.814,057	3	334.957,536 519.831,136	17.765
3	334.957,536 519.831,136	4	334.960,321 519.830,455	2.867
4	334.960,321 519.830,455	5	334.974,239 519.960,772	131.058
5	334.974,239 519.960,772	6	334.967,547 519.961,294	6.713

Punct început	X / Y	Punct sfârșit	X / Y	Lungime segment (** (m)
6	334.967,547 519.961,294	7	334.957,58 519.884,822	77.12
7	334.957,58 519.884,822	1	334.948,532 519.815,406	70.003

\*\* Lungimile segmentelor sunt determinate în planul de proiecție Stereo 70 și sunt rotunjite la 1 milimetru.

\*\*\* Distanța dintre puncte este formată din segmente cumulate ce sunt mai mici decât valoarea 1 milimetru.





**DATE DESPRE IMOBILUL NR. 200290**

Oficiul de Cadastru și Publicitate Imobiliară HUNEDOARA  
Biroul de Cadastru și Publicitate Imobiliară Brad

**A. Partea I. Descrierea imobilului**

TEREN Extravilan

Adresa: Jud. Hunedoara

Nr. Crt	Nr cadastral Nr. topografic	Suprafața* (mp)	Observații / Referințe
A1		2.070	Sector cadastral:11 Teren neimprejmuit;

**B. Partea II. Proprietari și acte**

Inscrieri privitoare la dreptul de proprietate și alte drepturi reale		Referințe
<b>1 / 20/06/2023</b>		
Act Notarial nr. 13, din 02/02/2007 emis de PETRUICA MARIA CRISTINA NP;		
B1	Intabulare, drept de PROPRIETATE, dobandit prin Succesiune, cota actuala 1/1 1) CATALINA PETRU-RADU	A1

**C. Partea III. SARCINI .**

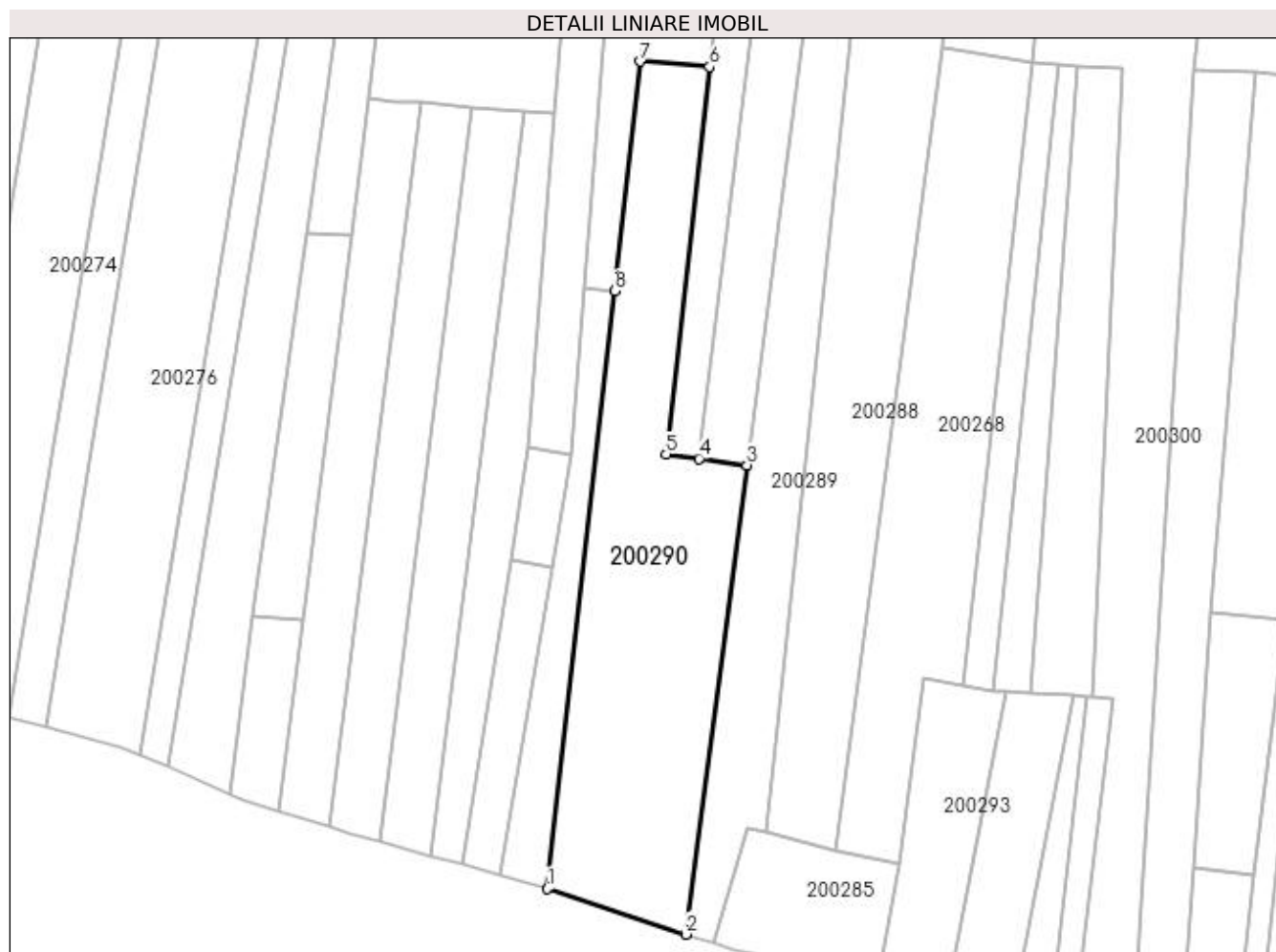
Inscrieri privind dezmembramintele dreptului de proprietate, drepturi reale de garanție și sarcini	Referințe
NU SUNT	

## Anexa Nr. 1 La Partea I

## Teren

Nr cadastral	Suprafața (mp)*	Observații / Referințe
	2.070	

\* Suprafața este determinată în planul de proiecție Stereo 70.



## Date referitoare la teren

Crt	Categorie folosință	Intra vilan	Suprafața (mp)	Tarla	Parcelă	Nr. topo	Observații / Referințe
1	arabil	NU	2.070	19	748/51	-	

## Lungime Segmente

1) Valorile lungimilor segmentelor sunt obținute din proiecție în plan.

Punct început	X / Y	Punct sfârșit	X / Y	Lungime segment (** (m)
1	334.928,011 519.822,137	2	334.948,532 519.815,406	21.597
2	334.948,532 519.815,406	3	334.957,58 519.884,822	70.003
3	334.957,58 519.884,822	4	334.950,447 519.885,777	7.197
4	334.950,447 519.885,777	5	334.945,61 519.886,424	4.879
5	334.945,61 519.886,424	6	334.952,031 519.943,748	57.682

Punct început	X / Y	Punct sfârșit	X / Y	Lungime segment (** (m)
6	334.952,031 519.943,748	7	334.941,816 519.944,524	10.244
7	334.941,816 519.944,524	8	334.937,987 519.910,575	34.164
8	334.937,987 519.910,575	1	334.928,011 519.822,137	88.999

\*\* Lungimile segmentelor sunt determinate în planul de proiecție Stereo 70 și sunt rotunjite la 1 milimetru.

\*\*\* Distanța dintre puncte este formată din segmente cumulate ce sunt mai mici decât valoarea 1 milimetru.



**DATE DESPRE IMOBILUL NR. 200291**

Oficiul de Cadastru și Publicitate Imobiliară HUNEDOARA  
Biroul de Cadastru și Publicitate Imobiliară Brad

**A. Partea I. Descrierea imobilului**

TEREN Extravilan

Adresa: Jud. Hunedoara

Nr. Crt	Nr cadastral Nr. topografic	Suprafața* (mp)	Observații / Referințe
A1		400	Sector cadastral:11 Teren neimprejmuit;

**B. Partea II. Proprietari și acte**

Inscrieri privitoare la dreptul de proprietate și alte drepturi reale	Referințe
<b>1 / 22/06/2023</b>	
Act Administrativ nr. 46169/48, din 11/03/1997 emis de CJPSDPAT HUNEDOARA;	
B1	A1
Intabulare, drept de PROPRIETATE, dobandit prin Reconstituire, cota actuala 1/1 1) ȘTEFAN ELENA	

**C. Partea III. SARCINI .**

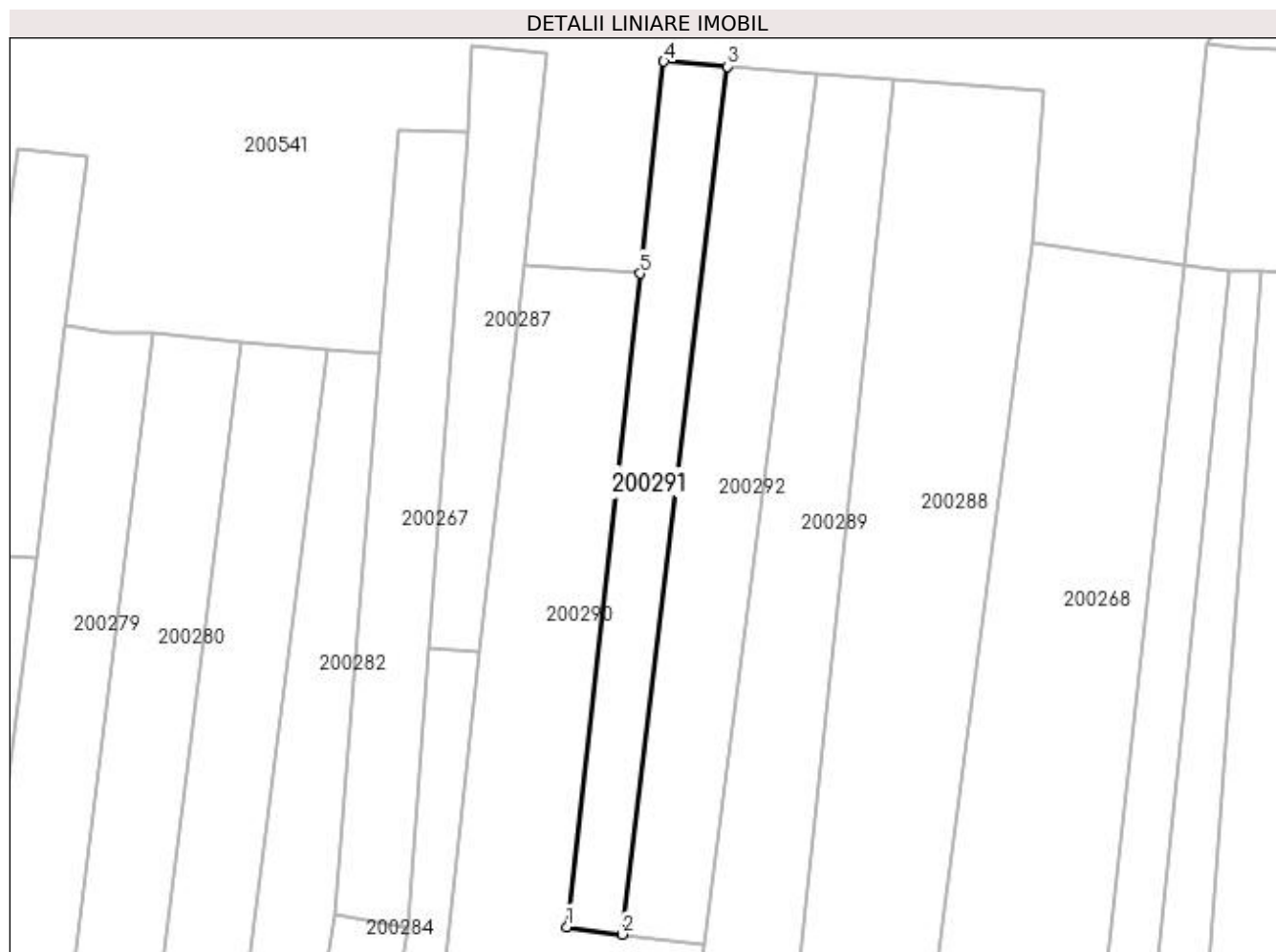
Inscrieri privind dezmembramintele dreptului de proprietate, drepturi reale de garanție și sarcini	Referințe
NU SUNT	

## Anexa Nr. 1 La Partea I

## Teren

Nr cadastral	Suprafața (mp)*	Observații / Referințe
	400	

\* Suprafața este determinată în planul de proiecție Stereo 70.



## Date referitoare la teren

Crt	Categorie folosință	Intra vilan	Suprafața (mp)	Tarla	Parcelă	Nr. topo	Observații / Referințe
1	arabil	NU	400	19	748/53	-	

## Lungime Segmente

1) Valorile lungimilor segmentelor sunt obținute din proiecție în plan.

Punct început	X / Y	Punct sfârșit	X / Y	Lungime segment (** (m)
1	334.945,61 519.886,424	2	334.950,447 519.885,777	4.879
2	334.950,447 519.885,777	3	334.959,674 519.961,908	76.688
3	334.959,674 519.961,908	4	334.954,113 519.962,342	5.578
4	334.954,113 519.962,342	5	334.952,031 519.943,748	18.71
5	334.952,031 519.943,748	1	334.945,61 519.886,424	57.682

**\*\* Lungimile segmentelor sunt determinate în planul de proiecție Stereo 70 și sunt rotunjite la 1 milimetru.**

**\*\*\* Distanța dintre puncte este formată din segmente cumulate ce sunt mai mici decât valoarea 1 milimetru.**





**DATE DESPRE IMOBILUL NR. 200292**

Oficiul de Cadastru și Publicitate Imobiliară HUNEDOARA  
Biroul de Cadastru și Publicitate Imobiliară Brad

**A. Partea I. Descrierea imobilului**

TEREN Extravilan

Adresa: Jud. Hunedoara

Nr. Crt	Nr cadastral Nr. topografic	Suprafața* (mp)	Observații / Referințe
A1		580	Sector cadastral:11 Teren neimprejmuit;

**B. Partea II. Proprietari și acte**

Inscrieri privitoare la dreptul de proprietate și alte drepturi reale		Referințe
<b>1 / 22/06/2023</b>		
Act Administrativ nr. 46169/42, din 04/12/1996 emis de CJPSDPAT HUNEDOARA;		
B1	Intabulare, drept de PROPRIETATE, dobandit prin Reconstituire, cota actuala 1/1 1) MATEȘ VASILE VIOREL 2) MATEȘ INDREI 3) MATEȘ ILIE	A1

**C. Partea III. SARCINI .**

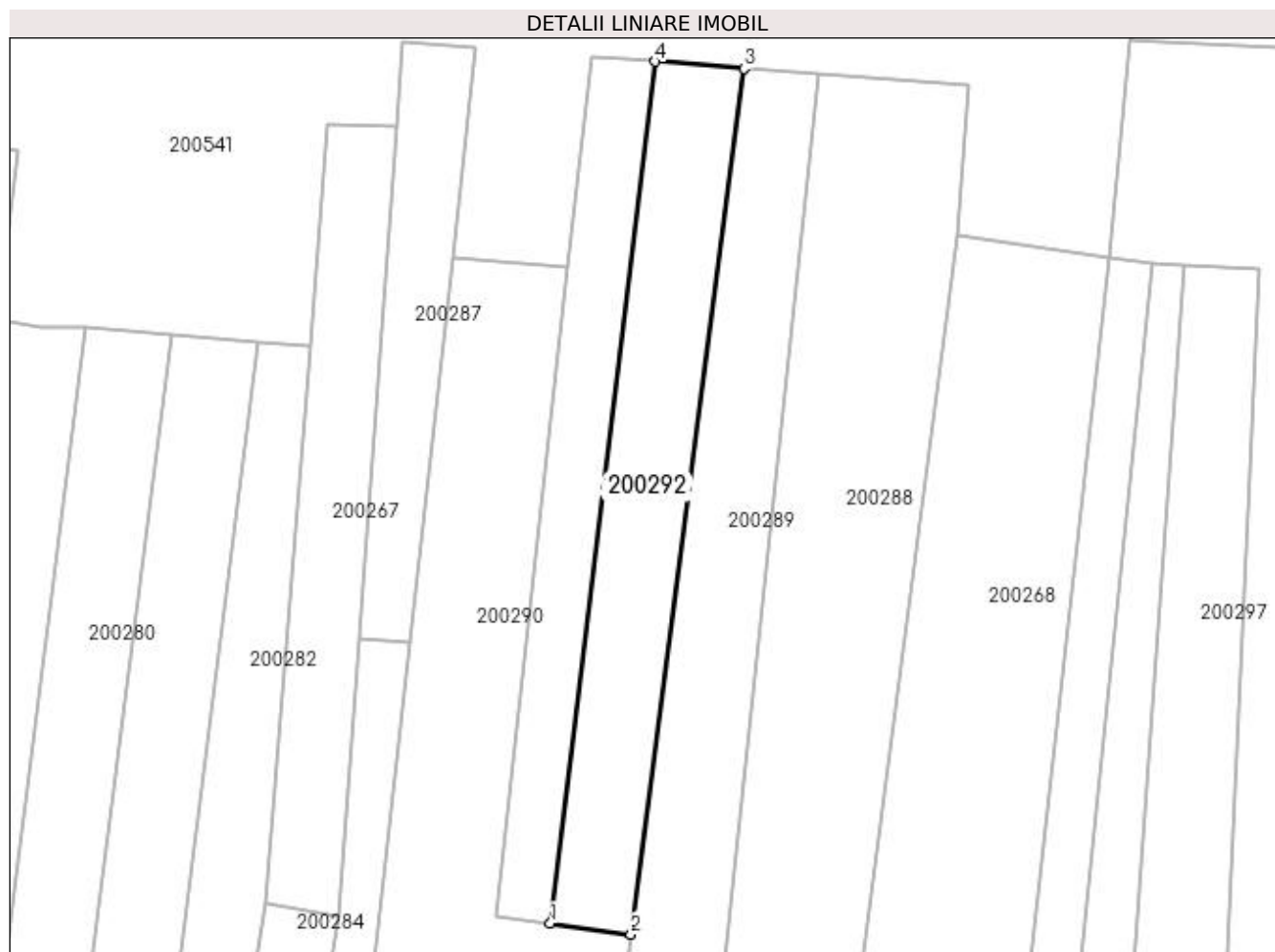
Inscrieri privind dezmembramintele dreptului de proprietate, drepturi reale de garanție și sarcini	Referințe
NU SUNT	

## Anexa Nr. 1 La Partea I

## Teren

Nr cadastral	Suprafața (mp)*	Observații / Referințe
	580	

\* Suprafața este determinată în planul de proiecție Stereo 70.



## Date referitoare la teren

Crt	Categorie folosință	Intra vilan	Suprafața (mp)	Tarla	Parcelă	Nr. topo	Observații / Referințe
1	arabil	NU	580	19	748/52	-	

## Lungime Segmente

1) Valorile lungimilor segmentelor sunt obținute din proiecție în plan.

Punct început	X / Y	Punct sfârșit	X / Y	Lungime segment (** (m)
1	334.950,447 519.885,777	2	334.957,58 519.884,822	7.197
2	334.957,58 519.884,822	3	334.967,547 519.961,294	77.12
3	334.967,547 519.961,294	4	334.959,674 519.961,908	7.897
4	334.959,674 519.961,908	1	334.950,447 519.885,777	76.688

**\*\* Lungimile segmentelor sunt determinate în planul de proiecție Stereo 70 și sunt rotunjite la 1 milimetru.**

**\*\*\* Distanța dintre puncte este formată din segmente cumulate ce sunt mai mici decât valoarea 1 milimetru.**



**DATE DESPRE IMOBILUL NR. 200293**

Oficiul de Cadastru și Publicitate Imobiliară HUNEDOARA  
Biroul de Cadastru și Publicitate Imobiliară Brad

**A. Partea I. Descrierea imobilului**

TEREN Extravilan

Adresa: Jud. Hunedoara

Nr. Crt	Nr cadastral Nr. topografic	Suprafața* (mp)	Observații / Referințe
A1		500	Sector cadastral:11 Teren neimprejmuit;

**B. Partea II. Proprietari și acte**

Inscrieri privitoare la dreptul de proprietate și alte drepturi reale	Referințe
<b>1 / 22/06/2023</b>	
Act Administrativ nr. 46169/5, din 21/10/1996 emis de CJPSDPAT HUNEDOARA;	
B1	A1
Intabulare, drept de PROPRIETATE, dobandit prin Reconstituire, cota actuala 1/1 1) CRĂCIUN MARIA	

**C. Partea III. SARCINI .**

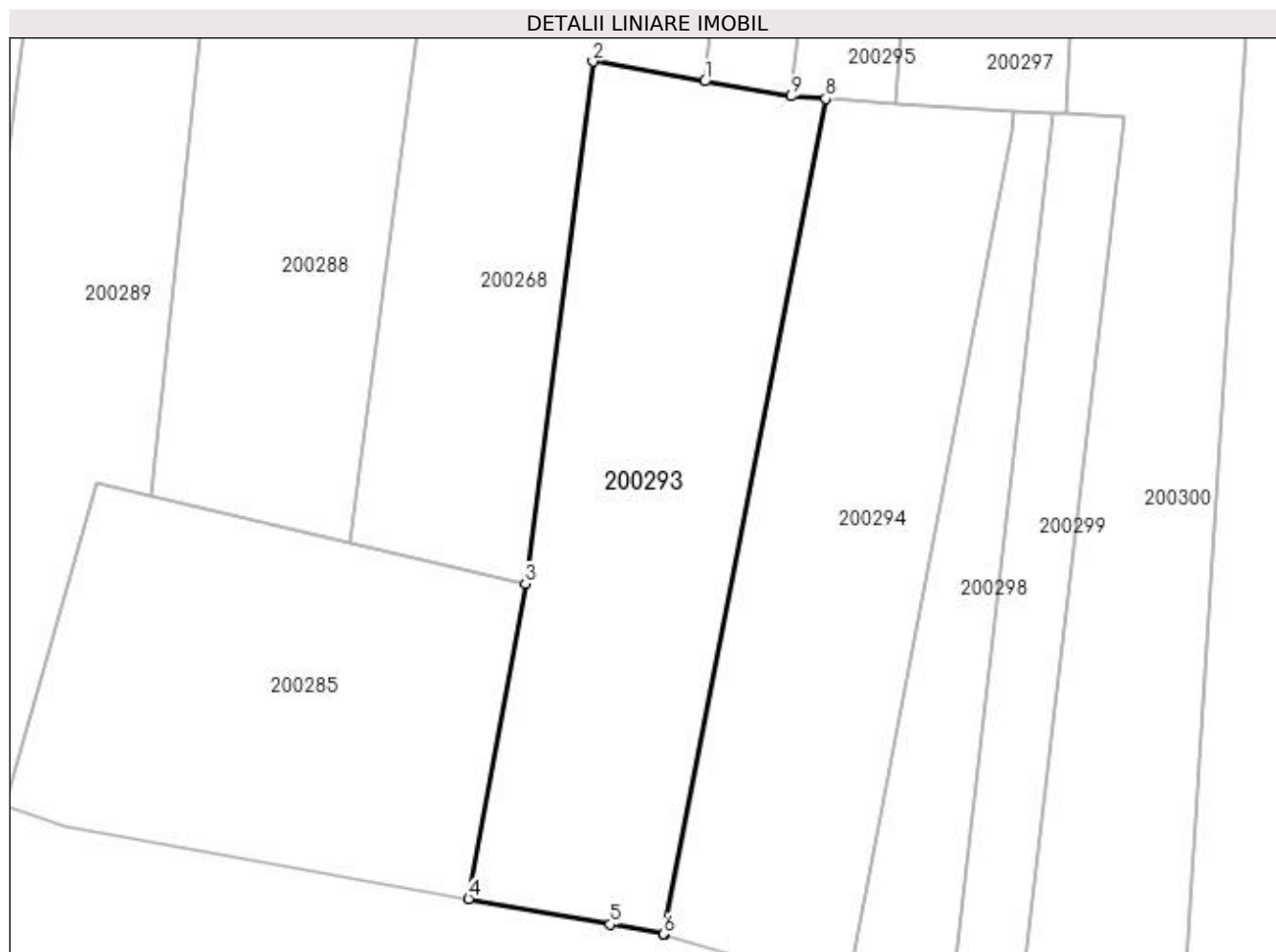
Inscrieri privind dezmembramintele dreptului de proprietate, drepturi reale de garanție și sarcini	Referințe
NU SUNT	

## Anexa Nr. 1 La Partea I

## Teren

Nr cadastral	Suprafața (mp)*	Observații / Referințe
	500	

\* Suprafața este determinată în planul de proiecție Stereo 70.



## Date referitoare la teren

Crt	Categorie folosință	Intra vilan	Suprafața (mp)	Tarla	Parcelă	Nr. topo	Observații / Referințe
1	arabil	NU	500	19	748/46	-	

## Lungime Segmente

1) Valorile lungimilor segmentelor sunt obținute din proiecție în plan.

Punct început	X / Y	Punct sfârșit	X / Y	Lungime segment (** (m)
1	334.989,555 519.852,273	2	334.983,654 519.853,315	5.992
2	334.983,654 519.853,315	3	334.980,097 519.825,791	27.753
3	334.980,097 519.825,791	4	334.977,101 519.809,181	16.878
4	334.977,101 519.809,181	5	334.984,551 519.807,838	7.57
5	334.984,551 519.807,838	6	334.987,394 519.807,325	2.889

Punct început	X / Y	Punct sfârșit	X / Y	Lungime segment (** (m)
6	334.987,394 519.807,325	7	334.987,432 519.807,313	0.039
7	334.987,432 519.807,313	8	334.995,932 519.851,365	44.865
8	334.995,932 519.851,365	9	334.994,128 519.851,483	1.808
9	334.994,128 519.851,483	1	334.989,555 519.852,273	4.641

\*\* Lungimile segmentelor sunt determinate în planul de proiecție Stereo 70 și sunt rotunjite la 1 milimetru.

\*\*\* Distanța dintre puncte este formată din segmente cumulate ce sunt mai mici decât valoarea 1 milimetru.





**DATE DESPRE IMOBILUL NR. 200294**

Oficiul de Cadastru și Publicitate Imobiliară HUNEDOARA  
Biroul de Cadastru și Publicitate Imobiliară Brad

**A. Partea I. Descrierea imobilului**

TEREN Extravilan

Adresa: Jud. Hunedoara

Nr. Crt	Nr cadastral Nr. topografic	Suprafața* (mp)	Observații / Referințe
A1		460	Sector cadastral:11 Teren neimprejmuit;

**B. Partea II. Proprietari și acte**

Inscrieri privitoare la dreptul de proprietate și alte drepturi reale	Referințe
<b>1 / 22/06/2023</b>	
Act Administrativ nr. 14024/57, din 15/01/1998 emis de CJPSDPAT HUNEDOARA;	
B1	A1
Intabulare, drept de PROPRIETATE, dobandit prin Reconstituire, cota actuala 1/1 1) FILIP MARIA	

**C. Partea III. SARCINI .**

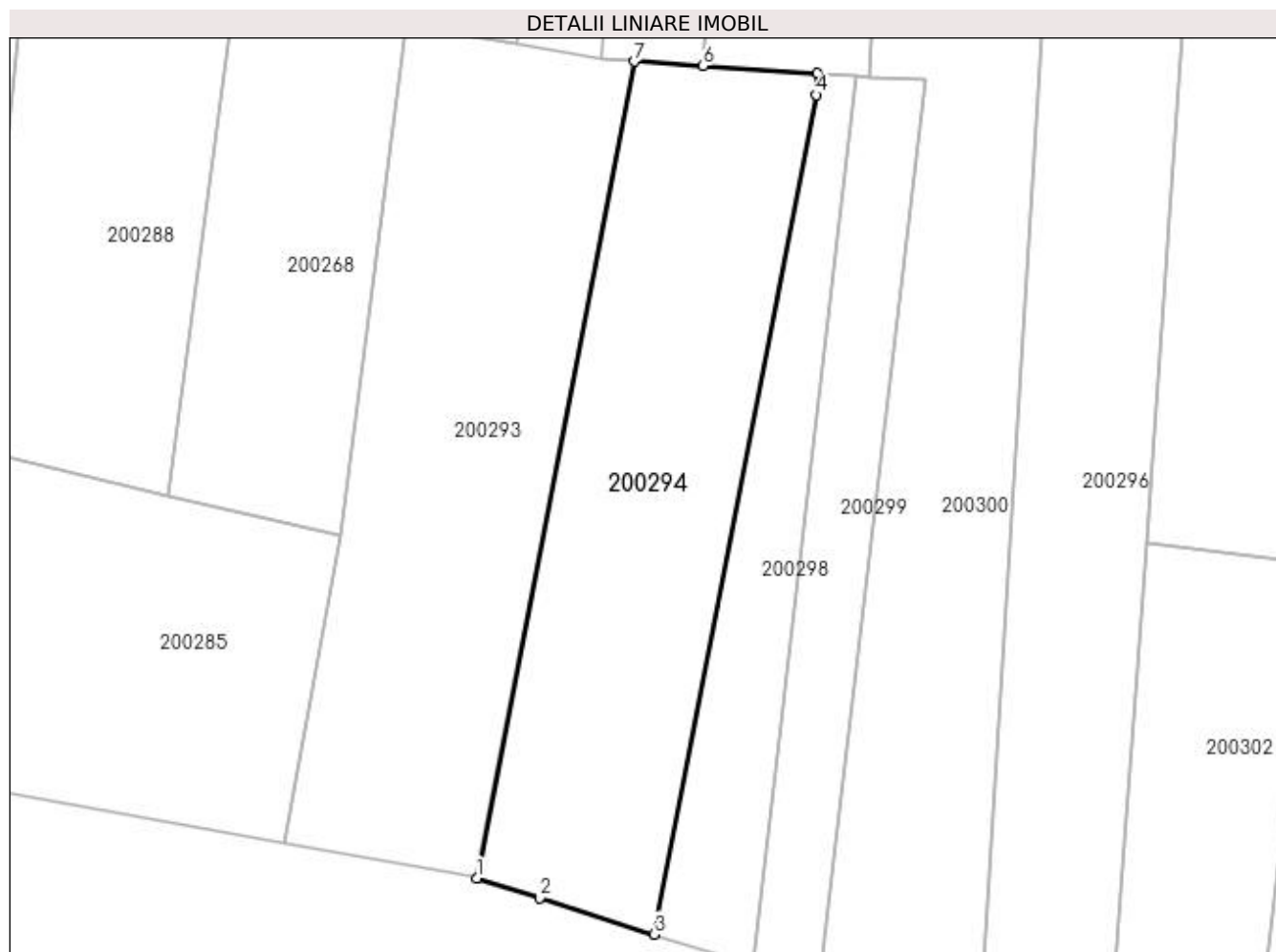
Inscrieri privind dezmembramintele dreptului de proprietate, drepturi reale de garanție și sarcini	Referințe
NU SUNT	

## Anexa Nr. 1 La Partea I

## Teren

Nr cadastral	Suprafața (mp)*	Observații / Referințe
	460	

\* Suprafața este determinată în planul de proiecție Stereo 70.



## Date referitoare la teren

Crt	Categorie folosință	Intra vilan	Suprafața (mp)	Tarla	Parcelă	Nr. topo	Observații / Referințe
1	arabil	NU	460	19	748/44	-	

## Lungime Segmente

1) Valorile lungimilor segmentelor sunt obținute din proiecție în plan.

Punct început	X / Y	Punct sfârșit	X / Y	Lungime segment (** (m)
1	334.987,432 519.807,313	2	334.990,838 519.806,234	3.574
2	334.990,838 519.806,234	3	334.997,015 519.804,277	6.479
3	334.997,015 519.804,277	4	335.005,754 519.849,566	46.125
4	335.005,754 519.849,566	5	335.005,844 519.850,717	1.154
5	335.005,844 519.850,717	6	334.999,644 519.851,123	6.213

Punct început	X / Y	Punct sfârșit	X / Y	Lungime segment (** (m)
6	334.999,644 519.851,123	7	334.995,932 519.851,365	3.72
7	334.995,932 519.851,365	1	334.987,432 519.807,313	44.865

\*\* Lungimile segmentelor sunt determinate în planul de proiecție Stereo 70 și sunt rotunjite la 1 milimetru.

\*\*\* Distanța dintre puncte este formată din segmente cumulate ce sunt mai mici decât valoarea 1 milimetru.



**DATE DESPRE IMOBILUL NR. 200295**

Oficiul de Cadastru și Publicitate Imobiliară HUNEDOARA  
Biroul de Cadastru și Publicitate Imobiliară Brad

**A. Partea I. Descrierea imobilului**

TEREN Extravilan

Adresa: Jud. Hunedoara

Nr. Crt	Nr cadastral Nr. topografic	Suprafața* (mp)	Observații / Referințe
A1		390	Sector cadastral:11 Teren neimprejmuit;

**B. Partea II. Proprietari și acte**

Inscrieri privitoare la dreptul de proprietate și alte drepturi reale		Referințe
<b>1 / 21/06/2023</b>		
Act Notarial nr. 306, din 05/11/2004 emis de POENAR VIORICA-MARIA;		
B1	Intabulare, drept de PROPRIETATE, dobandit prin Succesiune, cota actuala 1/2 1) ROMANEK RODICA	A1
B2	Intabulare, drept de PROPRIETATE, dobandit prin Succesiune, cota actuala 1/2 1) INDRIEȘ ZOICA	A1

**C. Partea III. SARCINI .**

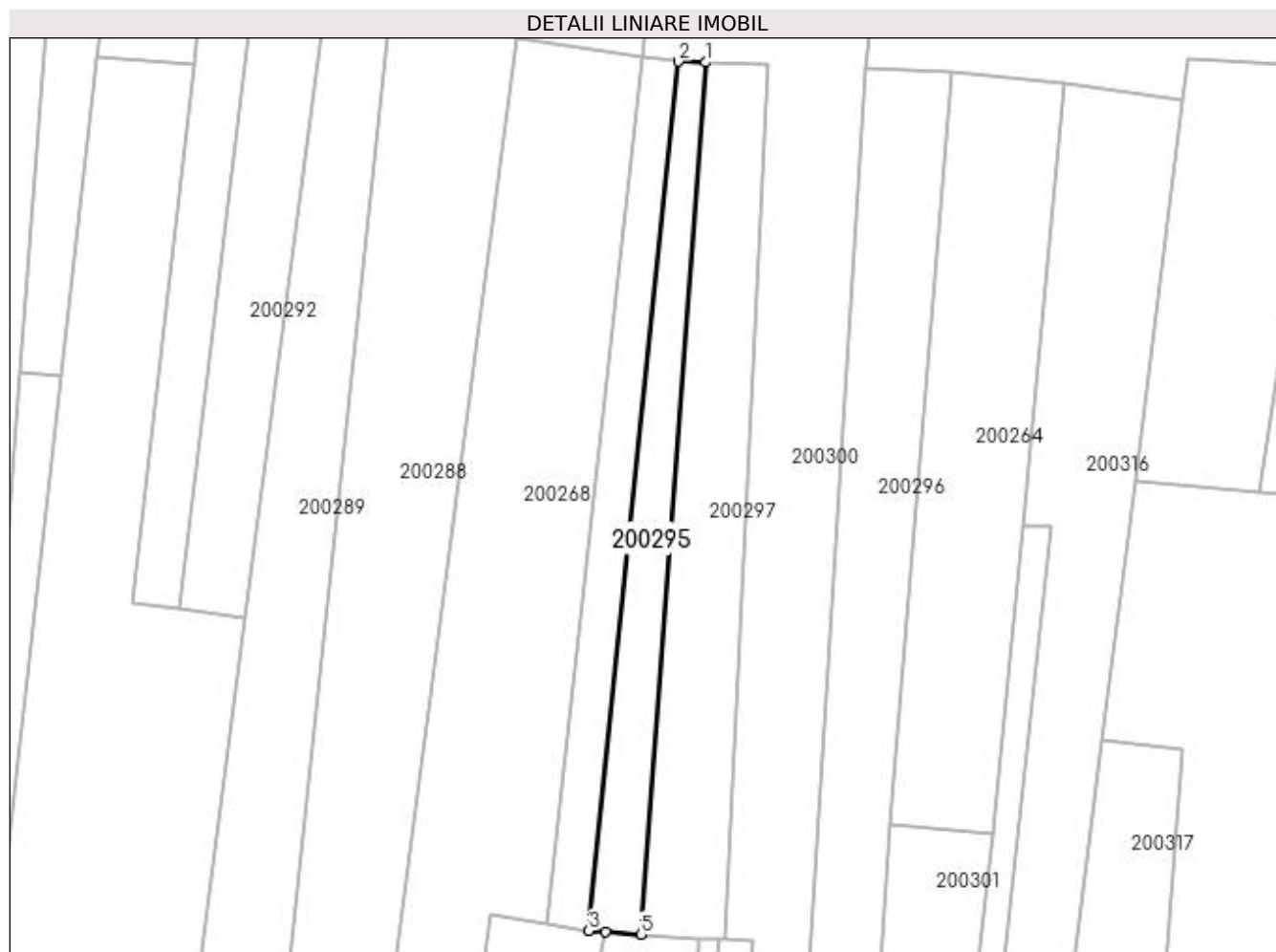
Inscrieri privind dezmembramintele dreptului de proprietate, drepturi reale de garanție și sarcini	Referințe
NU SUNT	

## Anexa Nr. 1 La Partea I

## Teren

Nr cadastral	Suprafața (mp)*	Observații / Referințe
	390	

\* Suprafața este determinată în planul de proiecție Stereo 70.



## Date referitoare la teren

Crt	Categorie folosință	Intravilan	Suprafața (mp)	Tarla	Parcelă	Nr. topo	Observații / Referințe
1	arabil	NU	390	19	748/43	-	

## Lungime Segmente

1) Valorile lungimilor segmentelor sunt obținute din proiecție în plan.

Punct început	X / Y	Punct sfârșit	X / Y	Lungime segment (** (m))
1	335.006,522 519.943,908	2	335.003,661 519.944,014	2.863
2	335.003,661 519.944,014	3	334.994,128 519.851,483	93.021
3	334.994,128 519.851,483	4	334.995,932 519.851,365	1.808
4	334.995,932 519.851,365	5	334.999,644 519.851,123	3.72
5	334.999,644 519.851,123	1	335.006,522 519.943,908	93.04

**\*\* Lungimile segmentelor sunt determinate în planul de proiecție Stereo 70 și sunt rotunjite la 1 milimetru.**

**\*\*\* Distanța dintre puncte este formată din segmente cumulate ce sunt mai mici decât valoarea 1 milimetru.**





**DATE DESPRE IMOBILUL NR. 200296**

Oficiul de Cadastru și Publicitate Imobiliară HUNEDOARA  
Biroul de Cadastru și Publicitate Imobiliară Brad

**A. Partea I. Descrierea imobilului**

TEREN Extravilan

Adresa: Jud. Hunedoara

Nr. Crt	Nr cadastral Nr. topografic	Suprafața* (mp)	Observații / Referințe
A1		1.160	Sector cadastral:11 Teren neimpregmuit;

**B. Partea II. Proprietari și acte**

Inscrieri privitoare la dreptul de proprietate și alte drepturi reale		Referințe
<b>1 / 22/06/2023</b>		
Act Administrativ nr. 46169/79, din 31/03/1997 emis de CJPSDPAT HUNEDOARA;		
B1	Intabulare, drept de PROPRIETATE, dobandit prin Reconstituire, cota actuala 1/1 1) RUDA SILVIA	A1

**C. Partea III. SARCINI .**

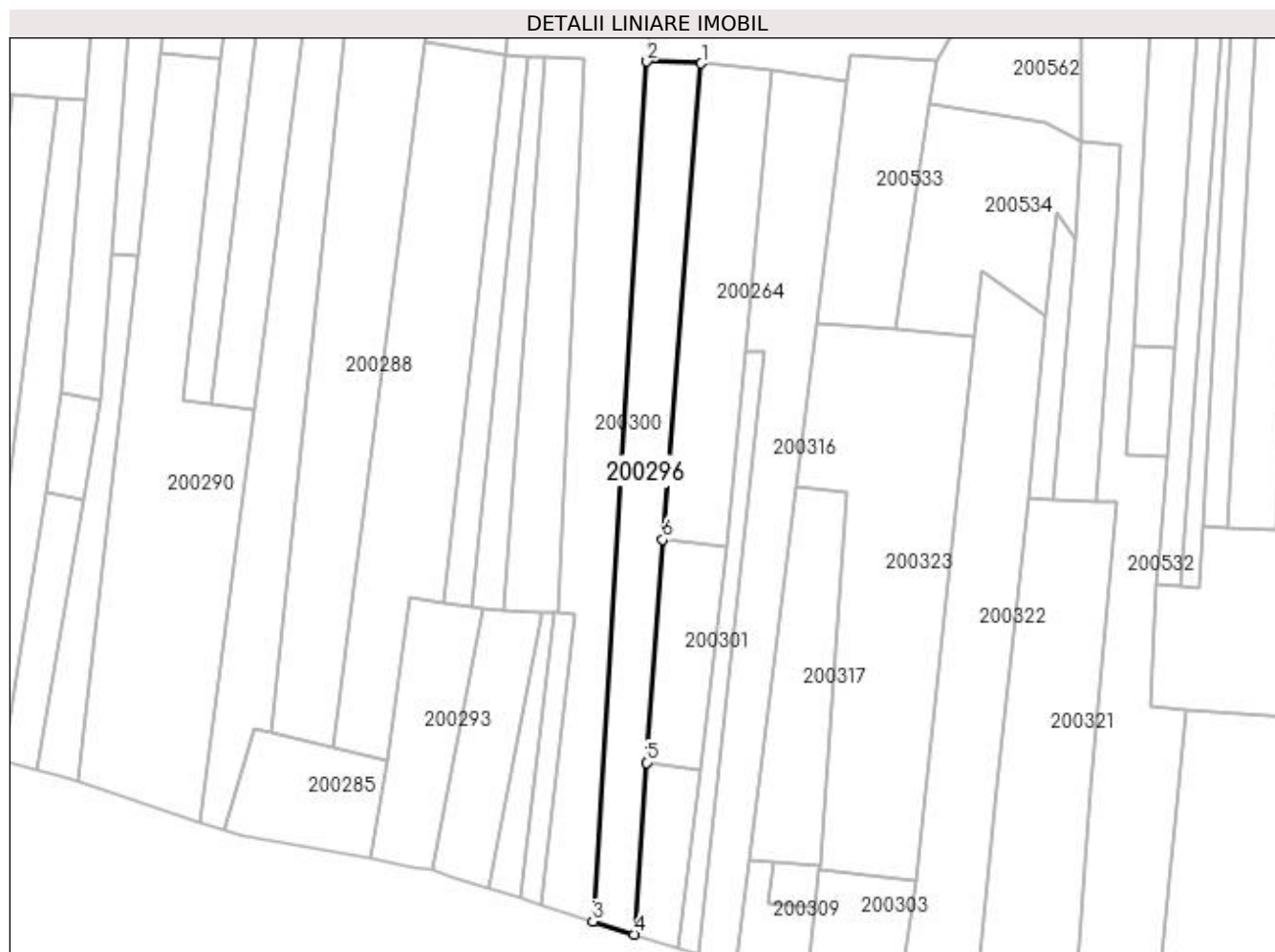
Inscrieri privind dezmembramintele dreptului de proprietate, drepturi reale de garanție și sarcini	Referințe
NU SUNT	

## Anexa Nr. 1 La Partea I

## Teren

Nr cadastral	Suprafața (mp)*	Observații / Referințe
	1.160	

\* Suprafața este determinată în planul de proiecție Stereo 70.



## Date referitoare la teren

Crt	Categorie folosință	Intra vilan	Suprafața (mp)	Tarla	Parcelă	Nr. topo	Observații / Referințe
1	arabil	NU	1.160	19	748/38	-	

## Lungime Segmente

1) Valorile lungimilor segmentelor sunt obținute din proiecție în plan.

Punct început	X / Y	Punct sfârșit	X / Y	Lungime segment (** (m)
1	335.032,81 519.942,934	2	335.023,648 519.943,274	9.168
2	335.023,648 519.943,274	3	335.014,526 519.798,729	144.832
3	335.014,526 519.798,729	4	335.021,506 519.796,518	7.322
4	335.021,506 519.796,518	5	335.023,574 519.825,395	28.951
5	335.023,574 519.825,395	6	335.026,26 519.862,908	37.609

Punct început	X / Y	Punct sfârșit	X / Y	Lungime segment (** (m)
6	335.026,26 519.862,908	1	335.032,81 519.942,934	80.294

\*\* Lungimile segmentelor sunt determinate în planul de proiecție Stereo 70 și sunt rotunjite la 1 milimetru.

\*\*\* Distanța dintre puncte este formată din segmente cumulate ce sunt mai mici decât valoarea 1 milimetru.



**DATE DESPRE IMOBILUL NR. 200297**

Oficiul de Cadastru și Publicitate Imobiliară HUNEDOARA  
Biroul de Cadastru și Publicitate Imobiliară Brad

**A. Partea I. Descrierea imobilului**

TEREN Extravilan

Adresa: Jud. Hunedoara

Nr. Crt	Nr cadastral Nr. topografic	Suprafața* (mp)	Observații / Referințe
A1		730	Sector cadastral:11 Teren neimprejmuit;

**B. Partea II. Proprietari și acte**

Inscrieri privitoare la dreptul de proprietate și alte drepturi reale		Referințe
<b>1 / 21/06/2023</b>		
Act Notarial nr. 1772, din 21/05/1999 emis de NP ANA ORȘA;		
B1	Intabulare, drept de PROPRIETATE, dobândit prin Conventie, cota actuala 1/1 1) GAVRILEȚ GHEORGHE TRAIAN 2) GAVRILEȚ MARIA, SI SOTIA	A1

**C. Partea III. SARCINI .**

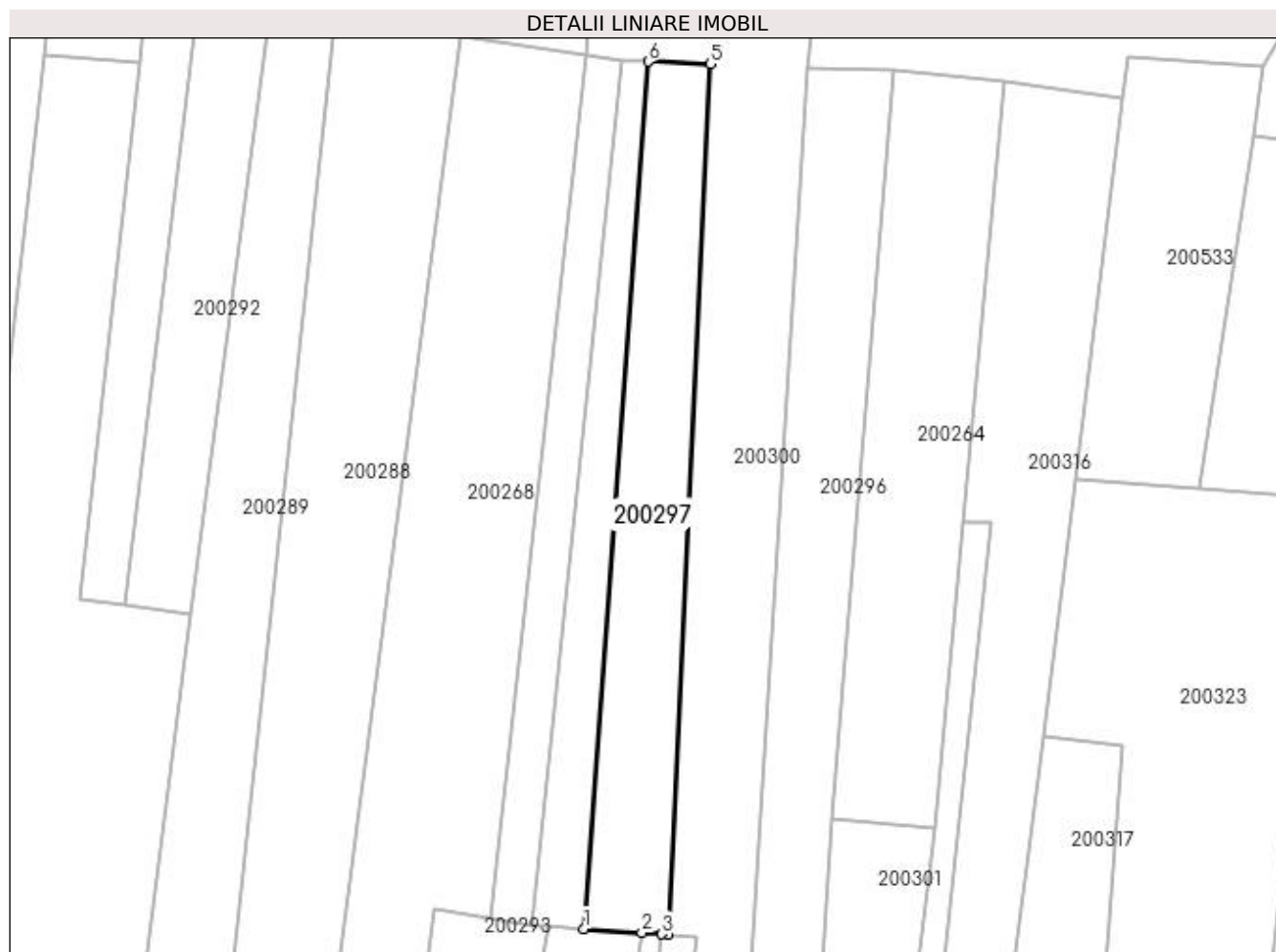
Inscrieri privind dezmembramintele dreptului de proprietate, drepturi reale de garanție și sarcini	Referințe
NU SUNT	

## Anexa Nr. 1 La Partea I

## Teren

Nr cadastral	Suprafața (mp)*	Observații / Referințe
	730	

\* Suprafața este determinată în planul de proiecție Stereo 70.



## Date referitoare la teren

Crt	Categorie folosință	Intra vilan	Suprafața (mp)	Tarla	Parcelă	Nr. topo	Observații / Referințe
1	arabil	NU	730	19	748/42	-	

## Lungime Segmente

1) Valorile lungimilor segmentelor sunt obținute din proiecție în plan.

Punct început	X / Y	Punct sfârșit	X / Y	Lungime segment (** (m)
1	334.999,644 519.851,123	2	335.005,844 519.850,717	6.213
2	335.005,844 519.850,717	3	335.007,97 519.850,583	2.131
3	335.007,97 519.850,583	4	335.008,652 519.850,54	0.683
4	335.008,652 519.850,54	5	335.013,169 519.943,662	93.231
5	335.013,169 519.943,662	6	335.006,522 519.943,908	6.651

Punct început	X / Y	Punct sfârșit	X / Y	Lungime segment (** (m)
6	335.006,522 519.943,908	1	334.999,644 519.851,123	93.04

\*\* Lungimile segmentelor sunt determinate în planul de proiecție Stereo 70 și sunt rotunjite la 1 milimetru.

\*\*\* Distanța dintre puncte este formată din segmente cumulate ce sunt mai mici decât valoarea 1 milimetru.





**DATE DESPRE IMOBILUL NR. 200298**

Oficiul de Cadastru și Publicitate Imobiliară HUNEDOARA  
Biroul de Cadastru și Publicitate Imobiliară Brad

**A. Partea I. Descrierea imobilului**

TEREN Extravilan

Adresa: Jud. Hunedoara

Nr. Crt	Nr cadastral Nr. topografic	Suprafața* (mp)	Observații / Referințe
A1		180	Sector cadastral:11 Teren neimprejmuit;

**B. Partea II. Proprietari și acte**

Inscrieri privitoare la dreptul de proprietate și alte drepturi reale	Referințe
<b>1 / 22/06/2023</b>	
Act Administrativ nr. 47188/29, din 24/07/1997 emis de CJPSDPAT HUNEDOARA;	
B1	A1
Intabulare, drept de PROPRIETATE, dobandit prin Reconstituire, cota actuala 1/1 1) DAVID IOAN	

**C. Partea III. SARCINI .**

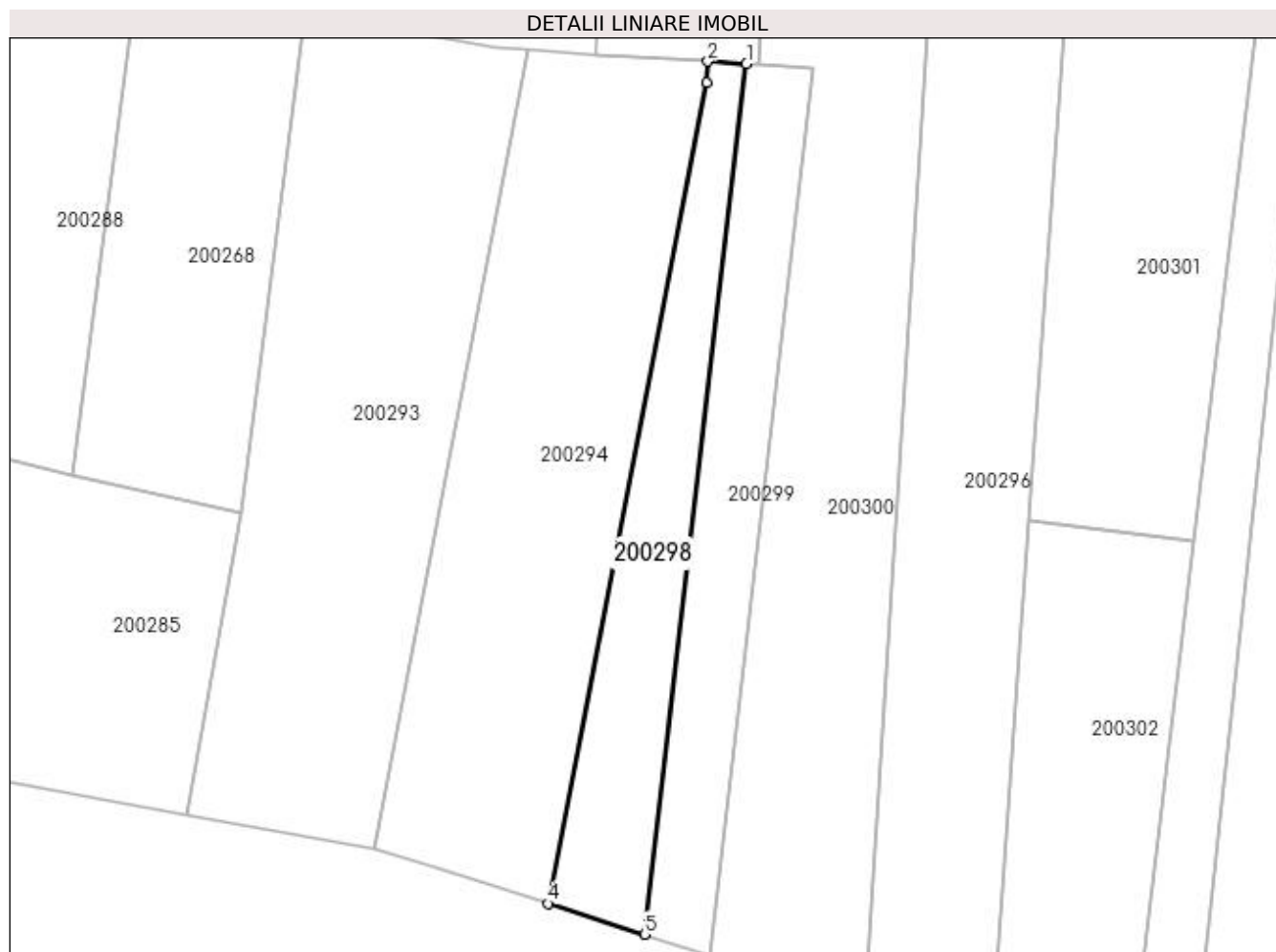
Inscrieri privind dezmembramintele dreptului de proprietate, drepturi reale de garanție și sarcini	Referințe
NU SUNT	

## Anexa Nr. 1 La Partea I

## Teren

Nr cadastral	Suprafața (mp)*	Observații / Referințe
	180	

\* Suprafața este determinată în planul de proiecție Stereo 70.



## Date referitoare la teren

Crt	Categorie folosință	Intra vilan	Suprafața (mp)	Tarla	Parcelă	Nr. topo	Observații / Referințe
1	arabil	NU	180	19	748/40	-	

## Lungime Segmente

1) Valorile lungimilor segmentelor sunt obținute din proiecție în plan.

Punct început	X / Y	Punct sfârșit	X / Y	Lungime segment (** (m)
1	335.007,97 519.850,583	2	335.005,844 519.850,717	2.131
2	335.005,844 519.850,717	3	335.005,754 519.849,566	1.154
3	335.005,754 519.849,566	4	334.997,015 519.804,277	46.125
4	334.997,015 519.804,277	5	335.002,36 519.802,584	5.607
5	335.002,36 519.802,584	1	335.007,97 519.850,583	48.326

**\*\* Lungimile segmentelor sunt determinate în planul de proiecție Stereo 70 și sunt rotunjite la 1 milimetru.**

**\*\*\* Distanța dintre puncte este formată din segmente cumulate ce sunt mai mici decât valoarea 1 milimetru.**



**DATE DESPRE IMOBILUL NR. 200299**

Oficiul de Cadastru și Publicitate Imobiliară HUNEDOARA  
Biroul de Cadastru și Publicitate Imobiliară Brad

**A. Partea I. Descrierea imobilului**

TEREN Extravilan

Adresa: Jud. Hunedoara

Nr. Crt	Nr cadastral Nr. topografic	Suprafața* (mp)	Observații / Referințe
A1		180	Sector cadastral:11 Teren neimprejmuit;

**B. Partea II. Proprietari și acte**

Inscrieri privitoare la dreptul de proprietate și alte drepturi reale		Referințe
<b>1 / 22/06/2023</b>		
Act Administrativ nr. 47188/72, din 29/08/1997 emis de CJPSDPAT HUNEDOARA;		
B1	Intabulare, drept de PROPRIETATE, dobandit prin Reconstituire, cota actuala 1/1 1) ȘTEFAN IOAN 2) ȘTEFAN GHEORGHE	A1

**C. Partea III. SARCINI .**

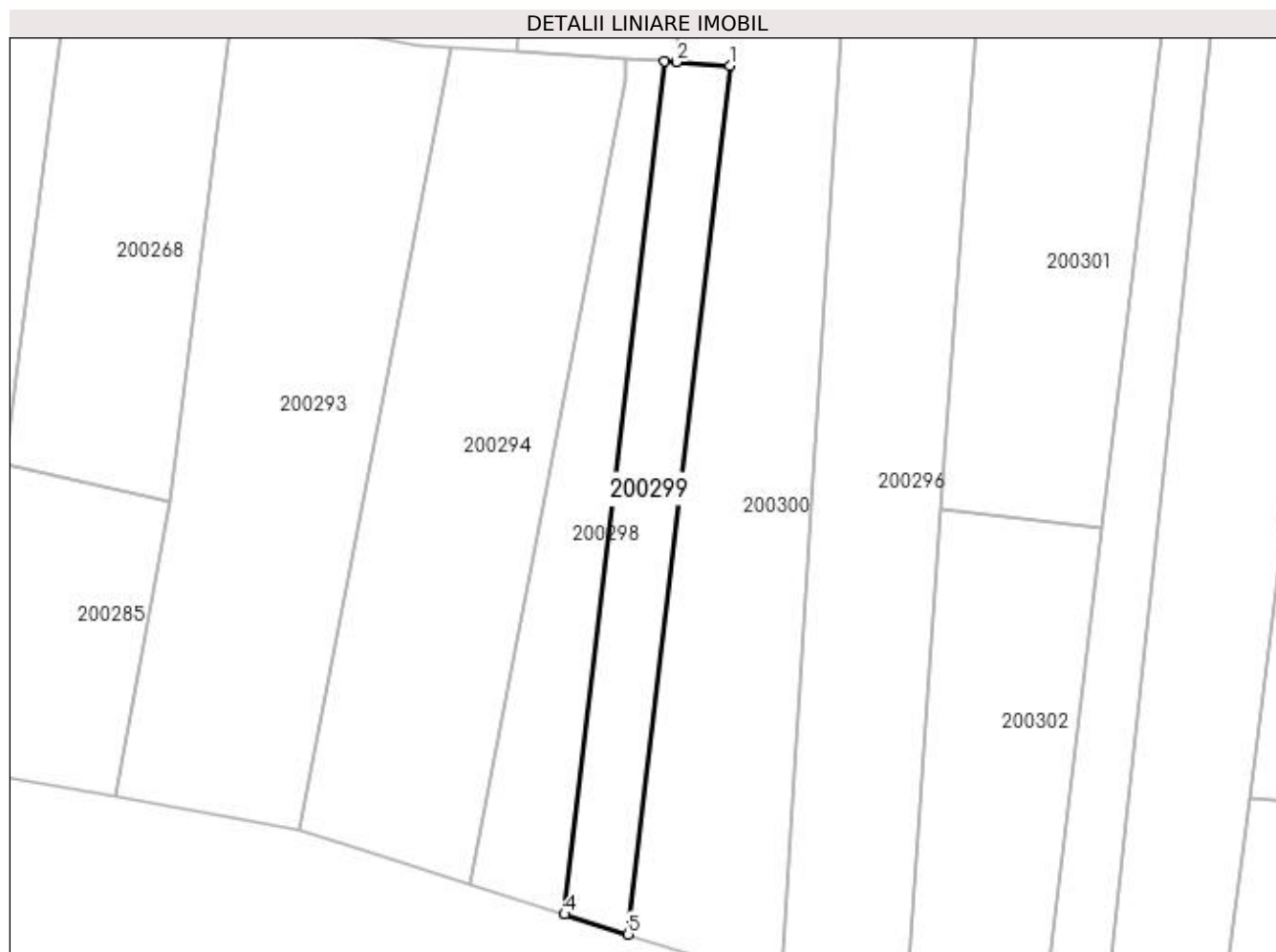
Inscrieri privind dezmembramintele dreptului de proprietate, drepturi reale de garanție și sarcini	Referințe
NU SUNT	

## Anexa Nr. 1 La Partea I

## Teren

Nr cadastral	Suprafața (mp)*	Observații / Referințe
	180	

\* Suprafața este determinată în planul de proiecție Stereo 70.



## Date referitoare la teren

Crt	Categorie folosință	Intra vilan	Suprafața (mp)	Tarla	Parcelă	Nr. topo	Observații / Referințe
1	arabil	NU	180	19	748/39	-	

## Lungime Segmente

1) Valorile lungimilor segmentelor sunt obținute din proiecție în plan.

Punct început	X / Y	Punct sfârșit	X / Y	Lungime segment (** (m)
1	335.011,658 519.850,35	2	335.008,652 519.850,54	3.012
2	335.008,652 519.850,54	3	335.007,97 519.850,583	0.683
3	335.007,97 519.850,583	4	335.002,36 519.802,584	48.326
4	335.002,36 519.802,584	5	335.005,942 519.801,449	3.758
5	335.005,942 519.801,449	1	335.011,658 519.850,35	49.235

**\*\* Lungimile segmentelor sunt determinate în planul de proiecție Stereo 70 și sunt rotunjite la 1 milimetru.**

**\*\*\* Distanța dintre puncte este formată din segmente cumulate ce sunt mai mici decât valoarea 1 milimetru.**





**DATE DESPRE IMOBILUL NR. 200300**

Oficiul de Cadastru și Publicitate Imobiliară HUNEDOARA  
Biroul de Cadastru și Publicitate Imobiliară Brad

**A. Partea I. Descrierea imobilului**

TEREN Extravilan

Adresa: Jud. Hunedoara

Nr. Crt	Nr cadastral Nr. topografic	Suprafața* (mp)	Observații / Referințe
A1		1.760	Sector cadastral:11 Teren neimprejmuit;

**B. Partea II. Proprietari și acte**

Inscrieri privitoare la dreptul de proprietate și alte drepturi reale	Referințe
<b>1 / 22/06/2023</b>	
Act Administrativ nr. 14024/29, din 10/11/1997 emis de CJPSDPAT HUNEDOARA;	
B1	A1
Intabulare, drept de PROPRIETATE, dobandit prin Reconstituire, cota actuala 1/1 1) GAVRILEȚ SILVIA	

**C. Partea III. SARCINI .**

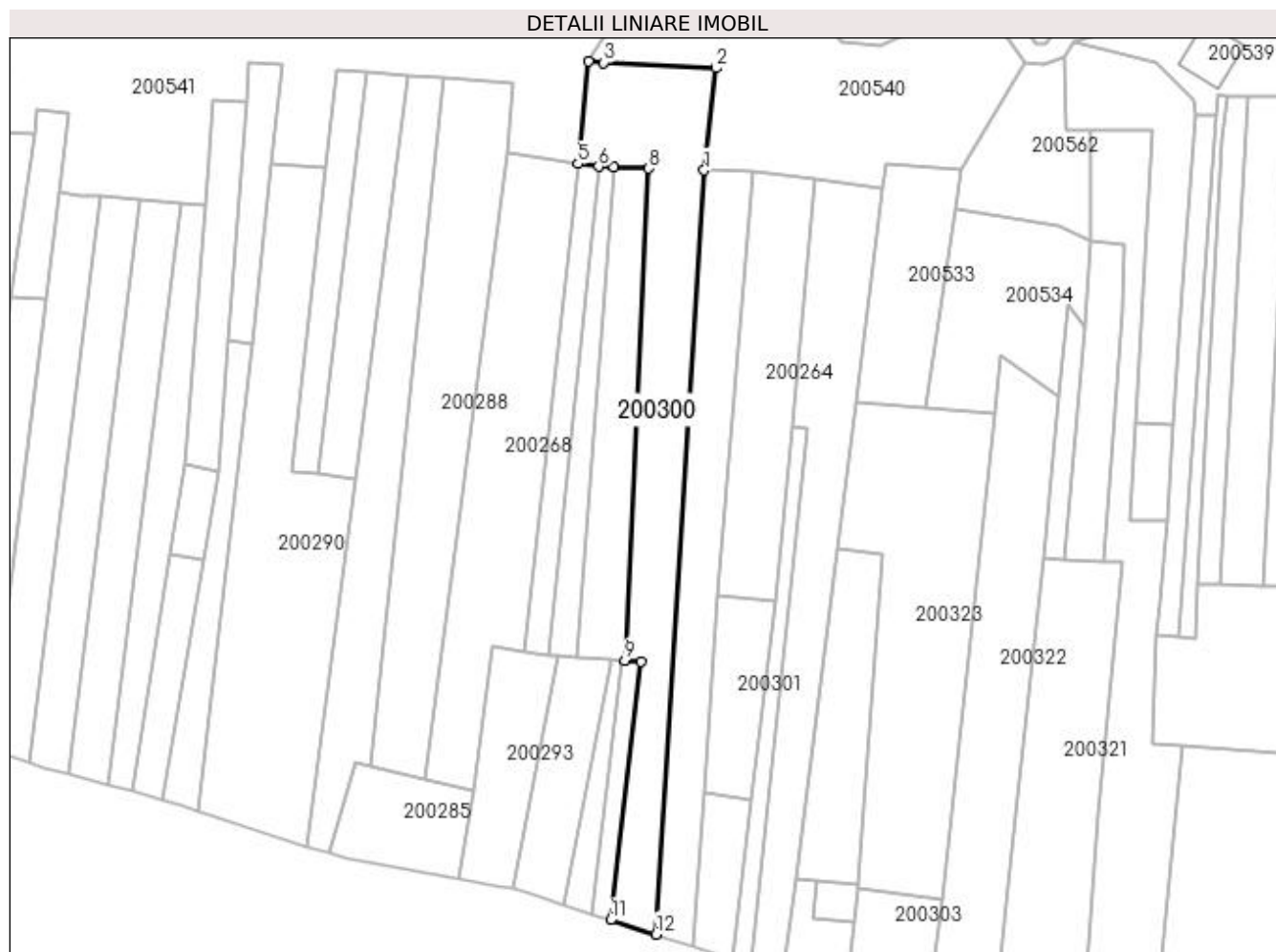
Inscrieri privind dezmembramintele dreptului de proprietate, drepturi reale de garanție și sarcini	Referințe
NU SUNT	

## Anexa Nr. 1 La Partea I

## Teren

Nr cadastral	Suprafața (mp)*	Observații / Referințe
	1.760	

\* Suprafața este determinată în planul de proiecție Stereo 70.



## Date referitoare la teren

Crt	Categorie folosință	Intravilan	Suprafața (mp)	Tarla	Parcelă	Nr. topo	Observații / Referințe
1	arabil	NU	1.760	19	748/41	-	

## Lungime Segmente

1) Valorile lungimilor segmentelor sunt obținute din proiecție în plan.

Punct început	X / Y	Punct sfârșit	X / Y	Lungime segment (** (m)
1	335.023,648 519.943,274	2	335.025,896 519.962,626	19.483
2	335.025,896 519.962,626	3	335.004,544 519.963,632	21.377
3	335.004,544 519.963,632	4	335.001,692 519.963,87	2.861
4	335.001,692 519.963,87	5	334.999,791 519.944,499	19.464
5	334.999,791 519.944,499	6	335.003,661 519.944,014	3.9

Punct început	X / Y	Punct sfârșit	X / Y	Lungime segment (** (m)
6	335.003,661 519.944,014	7	335.006,522 519.943,908	2.863
7	335.006,522 519.943,908	8	335.013,169 519.943,662	6.651
8	335.013,169 519.943,662	9	335.008,652 519.850,54	93.231
9	335.008,652 519.850,54	10	335.011,658 519.850,35	3.012
10	335.011,658 519.850,35	11	335.005,942 519.801,449	49.235
11	335.005,942 519.801,449	12	335.014,526 519.798,729	9.004
12	335.014,526 519.798,729	1	335.023,648 519.943,274	144.832

\*\* Lungimile segmentelor sunt determinate în planul de proiecție Stereo 70 și sunt rotunjite la 1 milimetru.

\*\*\* Distanța dintre puncte este formată din segmente cumulate ce sunt mai mici decât valoarea 1 milimetru.



**DATE DESPRE IMOBILUL NR. 200301**

Oficiul de Cadastru și Publicitate Imobiliară HUNEDOARA  
Biroul de Cadastru și Publicitate Imobiliară Brad

**A. Partea I. Descrierea imobilului**

TEREN Extravilan

Adresa: Jud. Hunedoara

Nr. Crt	Nr cadastral Nr. topografic	Suprafața* (mp)	Observații / Referințe
A1		380	Sector cadastral:11 Teren neimprejmuit;

**B. Partea II. Proprietari și acte**

Inscrieri privitoare la dreptul de proprietate și alte drepturi reale	Referințe
<b>1 / 20/06/2023</b>	
Act Notarial nr. 297, din 30/12/1998 emis de POENAR VIORICA-MARIA;	
B1	A1
Intabulare, drept de PROPRIETATECU TITLU MOSTENIRE, dobandit prin Succesiune, cota actuala 1/1 1) NISTORA DORINA	

**C. Partea III. SARCINI .**

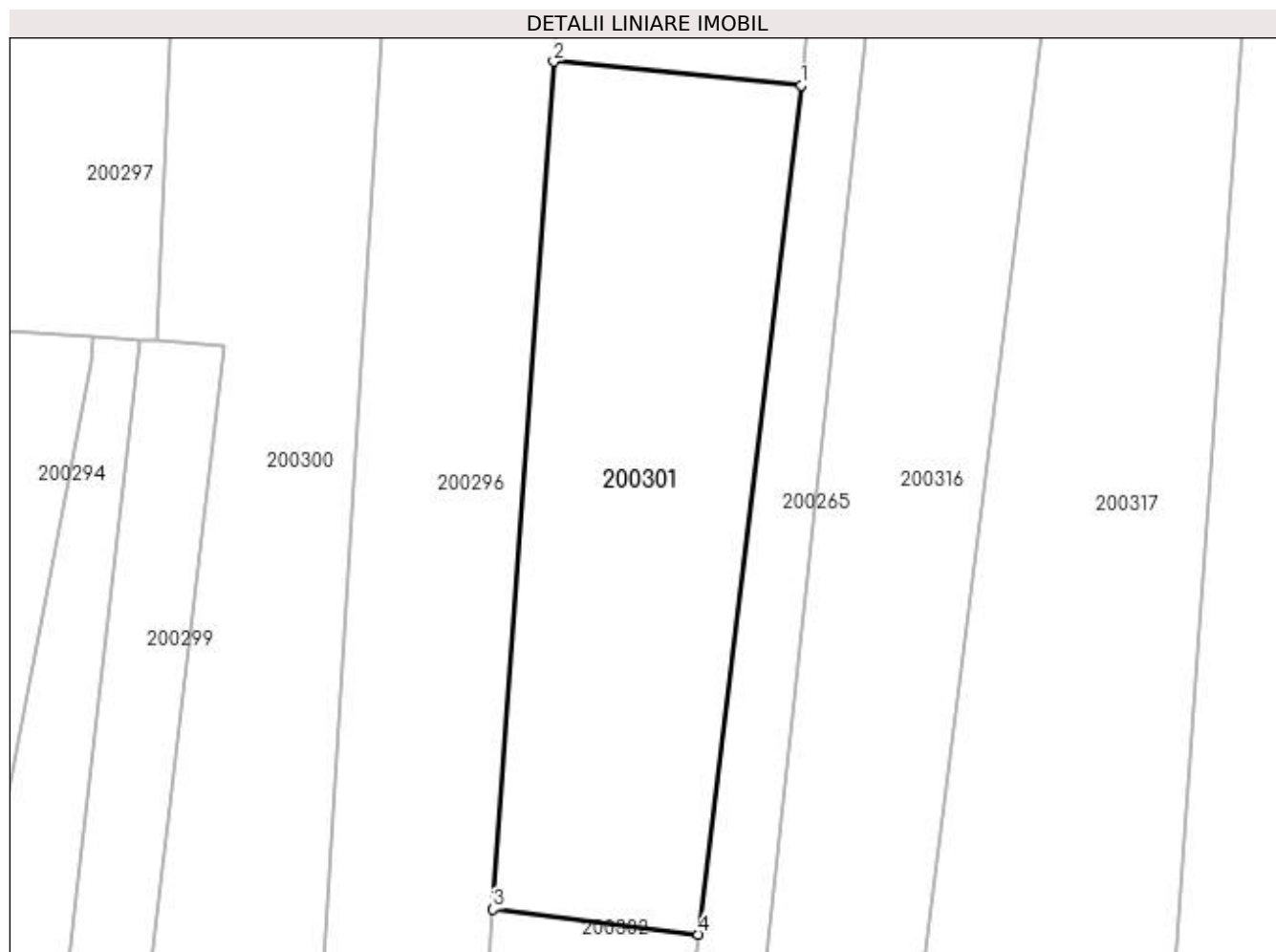
Inscrieri privind dezmembramintele dreptului de proprietate, drepturi reale de garanție și sarcini	Referințe
NU SUNT	

## Anexa Nr. 1 La Partea I

## Teren

Nr cadastral	Suprafața (mp)*	Observații / Referințe
	380	

\* Suprafața este determinată în planul de proiecție Stereo 70.



## Date referitoare la teren

Crt	Categorie folosință	Intra vilan	Suprafața (mp)	Tarla	Parcelă	Nr. topo	Observații / Referințe
1	arabil	NU	380	-	748/36	-	

## Lungime Segmente

1) Valorile lungimilor segmentelor sunt obținute din proiecție în plan.

Punct început	X / Y	Punct sfârșit	X / Y	Lungime segment (** (m)
1	335.037,209 519.861,849	2	335.026,26 519.862,908	11.0
2	335.026,26 519.862,908	3	335.023,574 519.825,395	37.609
3	335.023,574 519.825,395	4	335.032,666 519.824,295	9.158
4	335.032,666 519.824,295	1	335.037,209 519.861,849	37.828

**\*\* Lungimile segmentelor sunt determinate în planul de proiecție Stereo 70 și sunt rotunjite la 1 milimetru.**

**\*\*\* Distanța dintre puncte este formată din segmente cumulate ce sunt mai mici decât valoarea 1 milimetru.**





**DATE DESPRE IMOBILUL NR. 200302**

Oficiul de Cadastru și Publicitate Imobiliară HUNEDOARA  
Biroul de Cadastru și Publicitate Imobiliară Brad

**A. Partea I. Descrierea imobilului**

TEREN Extravilan

Adresa: Jud. Hunedoara

Nr. Crt	Nr cadastral Nr. topografic	Suprafața* (mp)	Observații / Referințe
A1		250	Sector cadastral:11 Teren neimprejmuit;

**B. Partea II. Proprietari și acte**

Inscrieri privitoare la dreptul de proprietate și alte drepturi reale		Referințe
<b>1 / 22/06/2023</b>		
Act Administrativ nr. 24537/21, din 05/07/2002 emis de CJPSDPAT HUNEDOARA;		
B1	Intabulare, drept de PROPRIETATE, dobândit prin Reconstituire, cota actuala 1/1 1) ADĂMUȚ PETRU 2) ADĂMUȚ ANA 3) MATEI ANA 4) MILNAR VALERIA 5) MATEI IOAN 6) MATEI GEORGE 7) MATEI AVRAM	A1

**C. Partea III. SARCINI .**

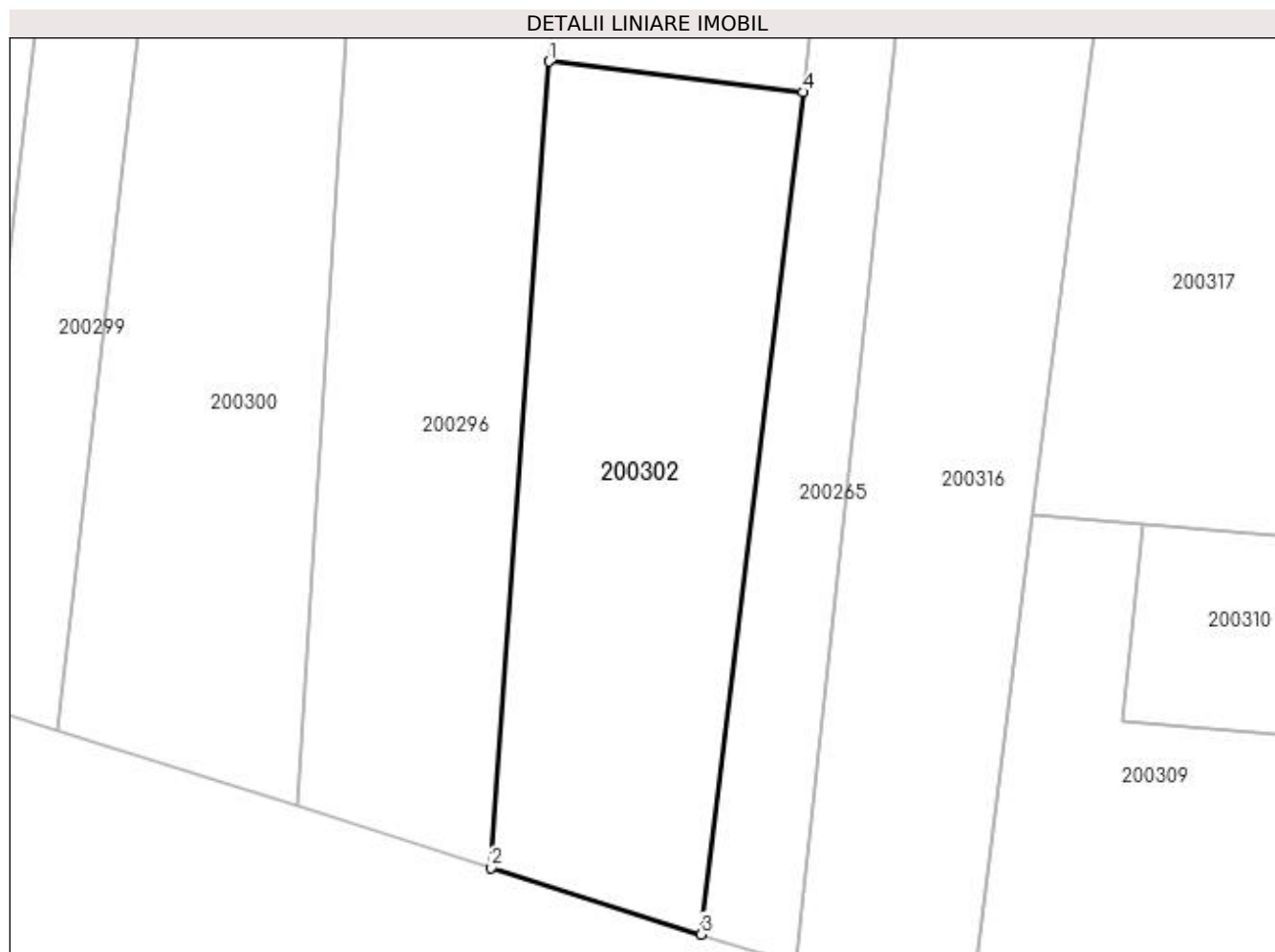
Inscrieri privind dezmembramintele dreptului de proprietate, drepturi reale de garanție și sarcini	Referințe
NU SUNT	

## Anexa Nr. 1 La Partea I

## Teren

Nr cadastral	Suprafața (mp)*	Observații / Referințe
	250	

\* Suprafața este determinată în planul de proiecție Stereo 70.



## Date referitoare la teren

Crt	Categorie folosință	Intra vilan	Suprafața (mp)	Tarla	Parcelă	Nr. topo	Observații / Referințe
1	arabil	NU	250	19	748/35	-	

## Lungime Segmente

1) Valorile lungimilor segmentelor sunt obținute din proiecție în plan.

Punct început	X / Y	Punct sfârșit	X / Y	Lungime segment (** (m)
1	335.023,574 519.825,395	2	335.021,506 519.796,518	28.951
2	335.021,506 519.796,518	3	335.029,017 519.794,138	7.879
3	335.029,017 519.794,138	4	335.032,666 519.824,295	30.377
4	335.032,666 519.824,295	1	335.023,574 519.825,395	9.158

**\*\* Lungimile segmentelor sunt determinate în planul de proiecție Stereo 70 și sunt rotunjite la 1 milimetru.**

**\*\*\* Distanța dintre puncte este formată din segmente cumulate ce sunt mai mici decât valoarea 1 milimetru.**



**DATE DESPRE IMOBILUL NR. 200303**

Oficiul de Cadastru și Publicitate Imobiliară HUNEDOARA  
Biroul de Cadastru și Publicitate Imobiliară Brad

**A. Partea I. Descrierea imobilului**

TEREN Extravilan

Adresa: Jud. Hunedoara

Nr. Crt	Nr cadastral Nr. topografic	Suprafața* (mp)	Observații / Referințe
A1		300	Sector cadastral:11 Teren neimprejmuit;

**B. Partea II. Proprietari și acte**

Inscrieri privitoare la dreptul de proprietate și alte drepturi reale	Referințe
<b>1 / 20/06/2023</b>	
Act Notarial nr. 11, din 25/01/2021 emis de NP PETRUICA SIMONA ADRIANA;	
B1	A1
Intabulare, drept de PROPRIETATECONF C.M 190/30.09.1999, dobandit prin Succesiune, cota actuala 1/1 1) <b>BOGARIU RAUL-IOAN</b>	

**C. Partea III. SARCINI .**

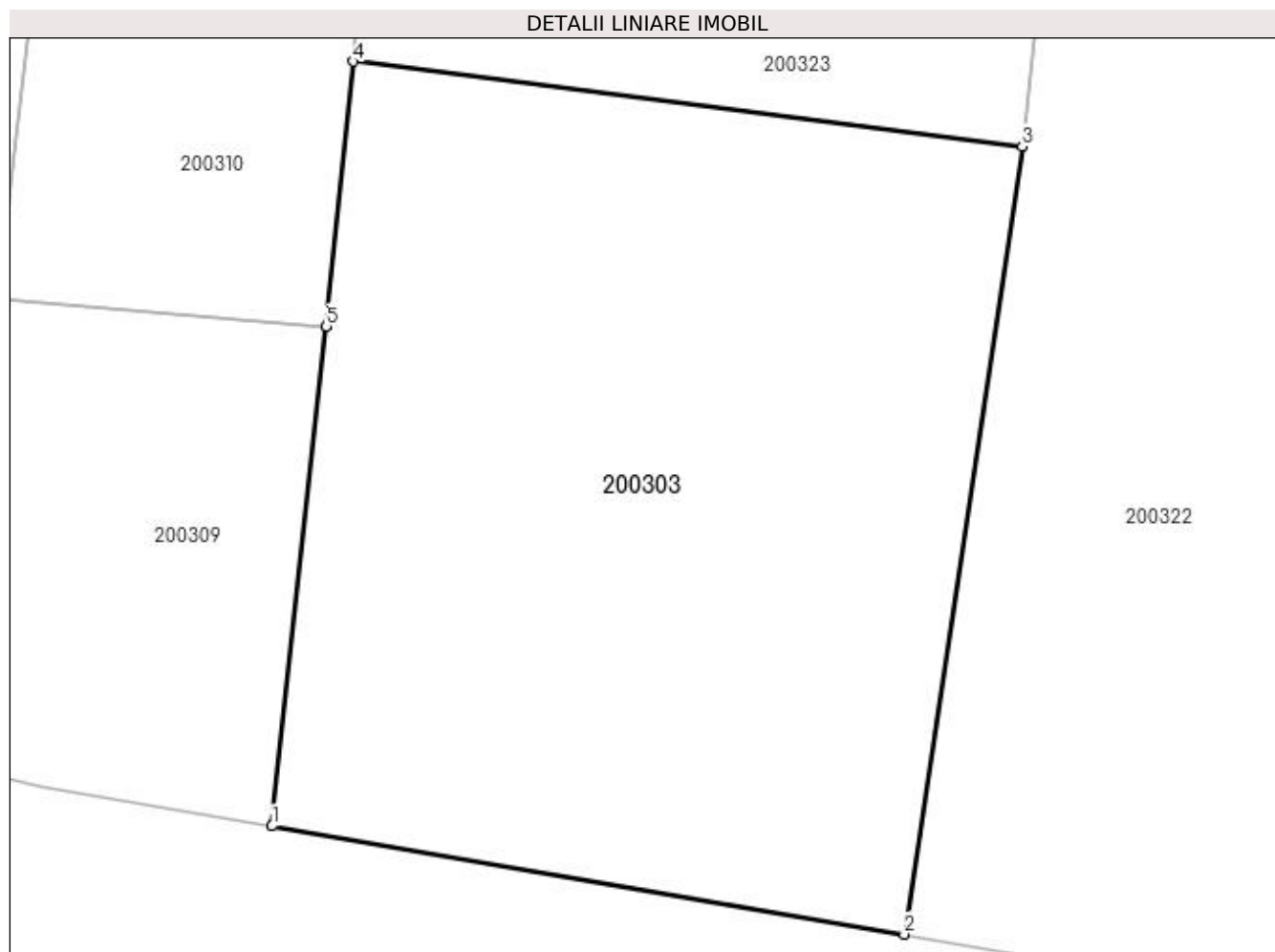
Inscrieri privind dezmembramintele dreptului de proprietate, drepturi reale de garanție și sarcini	Referințe
NU SUNT	

## Anexa Nr. 1 La Partea I

## Teren

Nr cadastral	Suprafața (mp)*	Observații / Referințe
	300	

\* Suprafața este determinată în planul de proiecție Stereo 70.



## Date referitoare la teren

Crt	Categorie folosință	Intravilan	Suprafața (mp)	Tarla	Parcelă	Nr. topo	Observații / Referințe
1	arabil	NU	300	19	748/28	-	

## Lungime Segmente

1) Valorile lungimilor segmentelor sunt obținute din proiecție în plan.

Punct început	X / Y	Punct sfârșit	X / Y	Lungime segment (** (m)
1	335.050,697 519.789,062	2	335.065,96 519.786,452	15.484
2	335.065,96 519.786,452	3	335.068,808 519.805,468	19.228
3	335.068,808 519.805,468	4	335.052,651 519.807,516	16.287
4	335.052,651 519.807,516	5	335.052,009 519.801,126	6.423
5	335.052,009 519.801,126	1	335.050,697 519.789,062	12.135

**\*\* Lungimile segmentelor sunt determinate în planul de proiecție Stereo 70 și sunt rotunjite la 1 milimetru.**

**\*\*\* Distanța dintre puncte este formată din segmente cumulate ce sunt mai mici decât valoarea 1 milimetru.**





**DATE DESPRE IMOBILUL NR. 200304**

Oficiul de Cadastru și Publicitate Imobiliară HUNEDOARA  
Biroul de Cadastru și Publicitate Imobiliară Brad

**A. Partea I. Descrierea imobilului**

TEREN Intravilan

Adresa: Loc. Zdrapti, Jud. Hunedoara

Nr. Crt	Nr cadastral Nr. topografic	Suprafața* (mp)	Observații / Referințe
A1		3.080	Sector cadastral:11 Teren neimprejmuit; NU S-A PUTUT IDENTIFICA CU CF VECHI

**B. Partea II. Proprietari și acte**

Inscrieri privitoare la dreptul de proprietate și alte drepturi reale		Referințe
<b>1 / 29/06/2023</b>		
Act Administrativ nr. 46169/78, din 28/03/1997 emis de CJPSDPAT HUNEDOARA;		
B1	Intabulare, drept de PROPRIETATE, dobândit prin Reconstituire, cota actuala 1/1 1) MATEI ROZALIA 2) MATEI AVRAM 3) RUDA SALVINA	A1

**C. Partea III. SARCINI .**

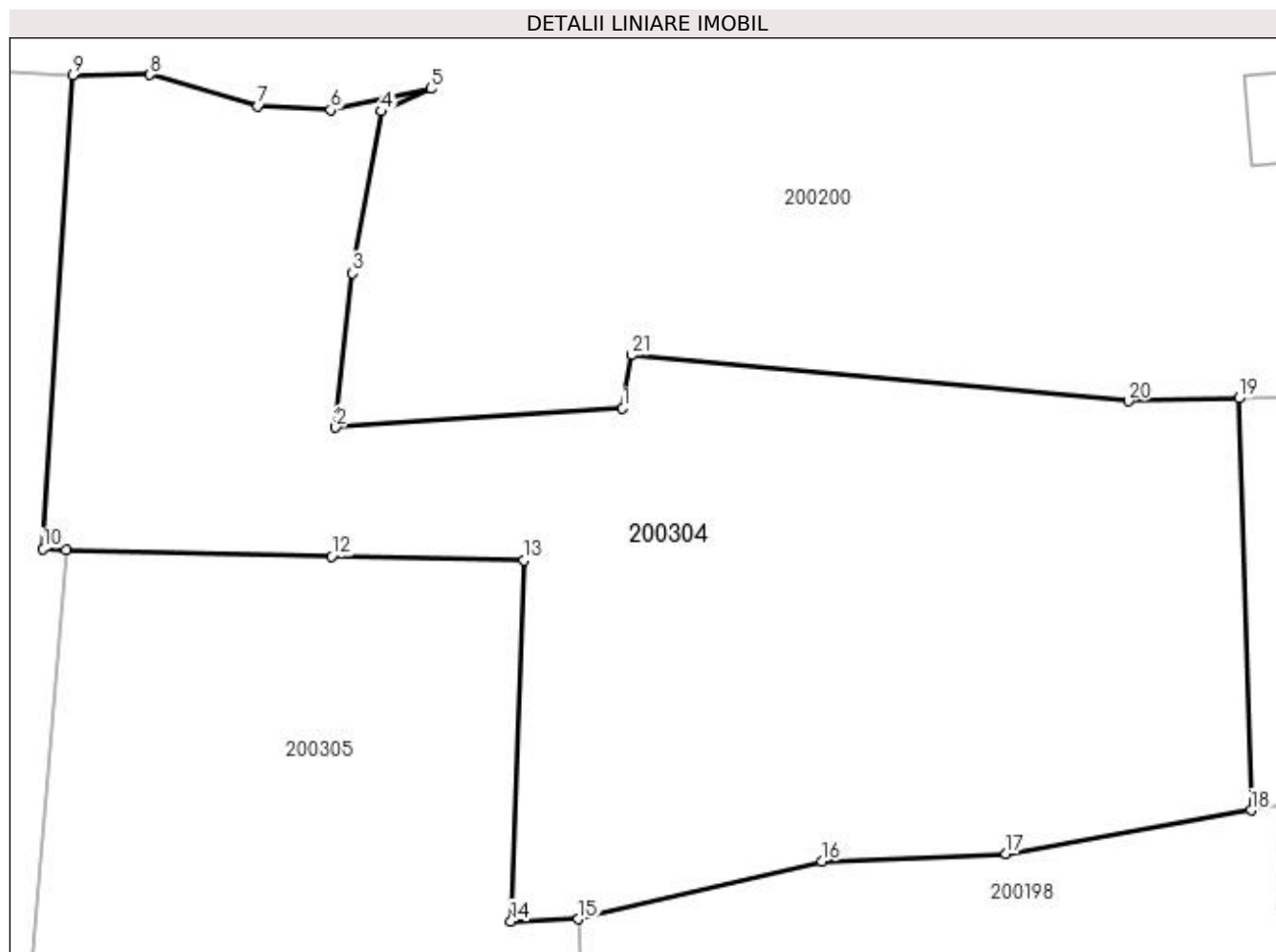
Inscrieri privind dezmembramintele dreptului de proprietate, drepturi reale de garanție și sarcini	Referințe
NU SUNT	

## Anexa Nr. 1 La Partea I

## Teren

Nr cadastral	Suprafața (mp)*	Observații / Referințe
	3.080	NU S-A PUTUT IDENTIFICA CU CF VECHI

\* Suprafața este determinată în planul de proiecție Stereo 70.



## Date referitoare la teren

Crt	Categorie folosință	Intra vilan	Suprafața (mp)	Tarla	Parcelă	Nr. topo	Observații / Referințe
1	faneata	DA	1.530	-	71	-	
2	curti constructii	DA	1.550	-	70	-	

## Lungime Segmente

1) Valorile lungimilor segmentelor sunt obținute din proiecție în plan.

Punct început	X / Y	Punct sfârșit	X / Y	Lungime segment (** (m)
1	335.271,157 519.871,961	2	335.248,827 519.870,476	22.379
3	335.250,145 519.882,466	4	335.252,364 519.895,053	12.781
5	335.256,23 519.896,811	6	335.248,427 519.895,155	7.977
7	335.242,775 519.895,451	8	335.234,386 519.897,901	8.739

Punct început	X / Y	Punct sfârșit	X / Y	Lungime segment (** (m)
2	335.248,827 519.870,476	3	335.250,145 519.882,466	12.062
4	335.252,364 519.895,053	5	335.256,23 519.896,811	4.247
6	335.248,427 519.895,155	7	335.242,775 519.895,451	5.66
8	335.234,386 519.897,901	9	335.228,359 519.897,85	6.028

Punct început	X / Y	Punct sfârșit	X / Y	Lungime segment (** (m)
9	335.228,359 519.897,85	10	335.226,054 519.861,001	36.921
11	335.227,842 519.860,957	12	335.248,512 519.860,44	20.676
13	335.263,489 519.860,128	14	335.262,467 519.832,058	28.088
15	335.267,718 519.832,219	16	335.286,66 519.836,71	19.467
17	335.300,993 519.837,277	18	335.320,059 519.840,701	19.371
19	335.319,1 519.872,73	20	335.310,5 519.872,5	8.603
21	335.271,816 519.876,091	1	335.271,157 519.871,961	4.182

Punct început	X / Y	Punct sfârșit	X / Y	Lungime segment (** (m)
10	335.226,054 519.861,001	11	335.227,842 519.860,957	1.789
12	335.248,512 519.860,44	13	335.263,489 519.860,128	14.98
14	335.262,467 519.832,058	15	335.267,718 519.832,219	5.254
16	335.286,66 519.836,71	17	335.300,993 519.837,277	14.344
18	335.320,059 519.840,701	19	335.319,1 519.872,73	32.043
20	335.310,5 519.872,5	21	335.271,816 519.876,091	38.85

\*\* Lungimile segmentelor sunt determinate în planul de proiecție Stereo 70 și sunt rotunjite la 1 milimetru.

\*\*\* Distanța dintre puncte este formată din segmente cumulate ce sunt mai mici decât valoarea 1 milimetru.



**DATE DESPRE IMOBILUL NR. 200305**

Oficiul de Cadastru și Publicitate Imobiliară HUNEDOARA  
Biroul de Cadastru și Publicitate Imobiliară Brad

**A. Partea I. Descrierea imobilului**

TEREN Intravilan

Adresa: Loc. Zdrapti, Jud. Hunedoara

Nr. Crt	Nr cadastral Nr. topografic	Suprafața* (mp)	Observații / Referințe
A1		3.442	Sector cadastral:11 Teren neimprejmuit; NU S-A PUTUT IDENTIFICA CU CF VECHI

**B. Partea II. Proprietari și acte**

Inscrieri privitoare la dreptul de proprietate și alte drepturi reale		Referințe
<b>1 / 29/06/2023</b>		
Act Normativ nr. 7, din 13/03/1996 emis de PARLAMENTUL ROMÂNIEI;		
B1	Inscrierea provizorie, drept de PROPRIETATE, dobandit prin Lege, cota actuala 1/1	A1
	1) <b>COMUNA CRIȘCIOR, rezerva comisiei locale de fond funciar, CIF:4468331, PROPRIETAR NEIDENTIFICAT</b>	

**C. Partea III. SARCINI .**

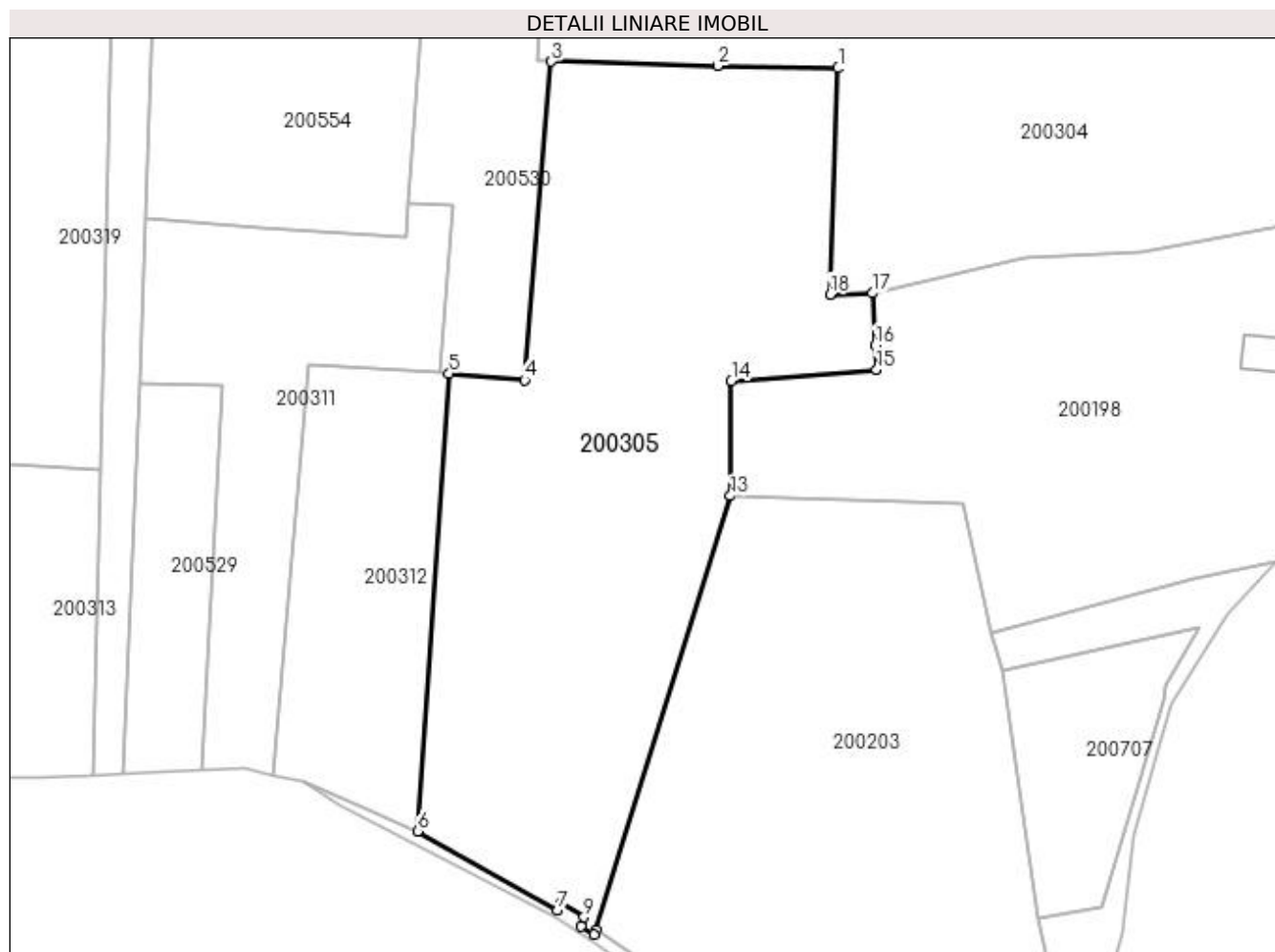
Inscrieri privind dezmembramintele dreptului de proprietate, drepturi reale de garanție și sarcini	Referințe
NU SUNT	

## Anexa Nr. 1 La Partea I

## Teren

Nr cadastral	Suprafața (mp)*	Observații / Referințe
	3.442	NU S-A PUTUT IDENTIFICA CU CF VECHI

\* Suprafața este determinată în planul de proiecție Stereo 70.



## Date referitoare la teren

Crt	Categorie folosință	Intra vilan	Suprafața (mp)	Tarla	Parcelă	Nr. topo	Observații / Referințe
1	curți constructii	DA	3.255	19	-	-	CIMITIR
2	curți constructii	DA	187	19	-	-	

## Lungime Segmente

1) Valorile lungimilor segmentelor sunt obținute din proiecție în plan.

Punct început	X / Y	Punct sfârșit	X / Y	Lungime segment (** (m)
1	335.263,489 519.860,128	2	335.248,512 519.860,44	14.98
2	335.248,512 519.860,44	3	335.227,842 519.860,957	20.676
3	335.227,842 519.860,957	4	335.224,542 519.821,452	39.643
4	335.224,542 519.821,452	5	335.215,175 519.822,249	9.401

Punct început	X / Y	Punct sfârșit	X / Y	Lungime segment (** (m)
5	335.215,175 519.822,249	6	335.211,269 519.765,473	56.911
6	335.211,269 519.765,473	7	335.228,606 519.755,638	19.933
7	335.228,606 519.755,638	8	335.229,059 519.756,526	0.997
8	335.229,059 519.756,526	9	335.231,929 519.754,773	3.362
9	335.231,929 519.754,773	10	335.231,598 519.753,679	1.143
10	335.231,598 519.753,679	11	335.233,167 519.752,652	1.876
11	335.233,167 519.752,652	12	335.233,373 519.753,232	0.616
12	335.233,373 519.753,232	13	335.250,1 519.807,057	56.364
13	335.250,1 519.807,057	14	335.250,215 519.821,344	14.288
14	335.250,215 519.821,344	15	335.268,244 519.822,732	18.082
15	335.268,244 519.822,732	16	335.268,078 519.825,734	3.007
16	335.268,078 519.825,734	17	335.267,718 519.832,219	6.495
17	335.267,718 519.832,219	18	335.262,467 519.832,058	5.254
18	335.262,467 519.832,058	1	335.263,489 519.860,128	28.088

\*\* Lungimile segmentelor sunt determinate în planul de proiecție Stereo 70 și sunt rotunjite la 1 milimetru.

\*\*\* Distanța dintre puncte este formată din segmente cumulate ce sunt mai mici decât valoarea 1 milimetru.





**DATE DESPRE IMOBILUL NR. 200306**

Oficiul de Cadastru și Publicitate Imobiliară HUNEDOARA  
Biroul de Cadastru și Publicitate Imobiliară Brad

**A. Partea I. Descrierea imobilului**

TEREN Extravilan

Adresa: Jud. Hunedoara

Nr. Crt	Nr cadastral Nr. topografic	Suprafața* (mp)	Observații / Referințe
A1		400	Sector cadastral:11 Teren neimprejmuit;

**B. Partea II. Proprietari și acte**

Inscrieri privitoare la dreptul de proprietate și alte drepturi reale	Referințe
<b>1 / 22/06/2023</b>	
Act Administrativ nr. 14024/58, din 16/01/1998 emis de CJPSDPAT HUNEDOARA;	
B1	A1
Intabulare, drept de PROPRIETATE, dobandit prin Reconstituire, cota actuala 1/1 1) MATEI NICOLAE	

**C. Partea III. SARCINI .**

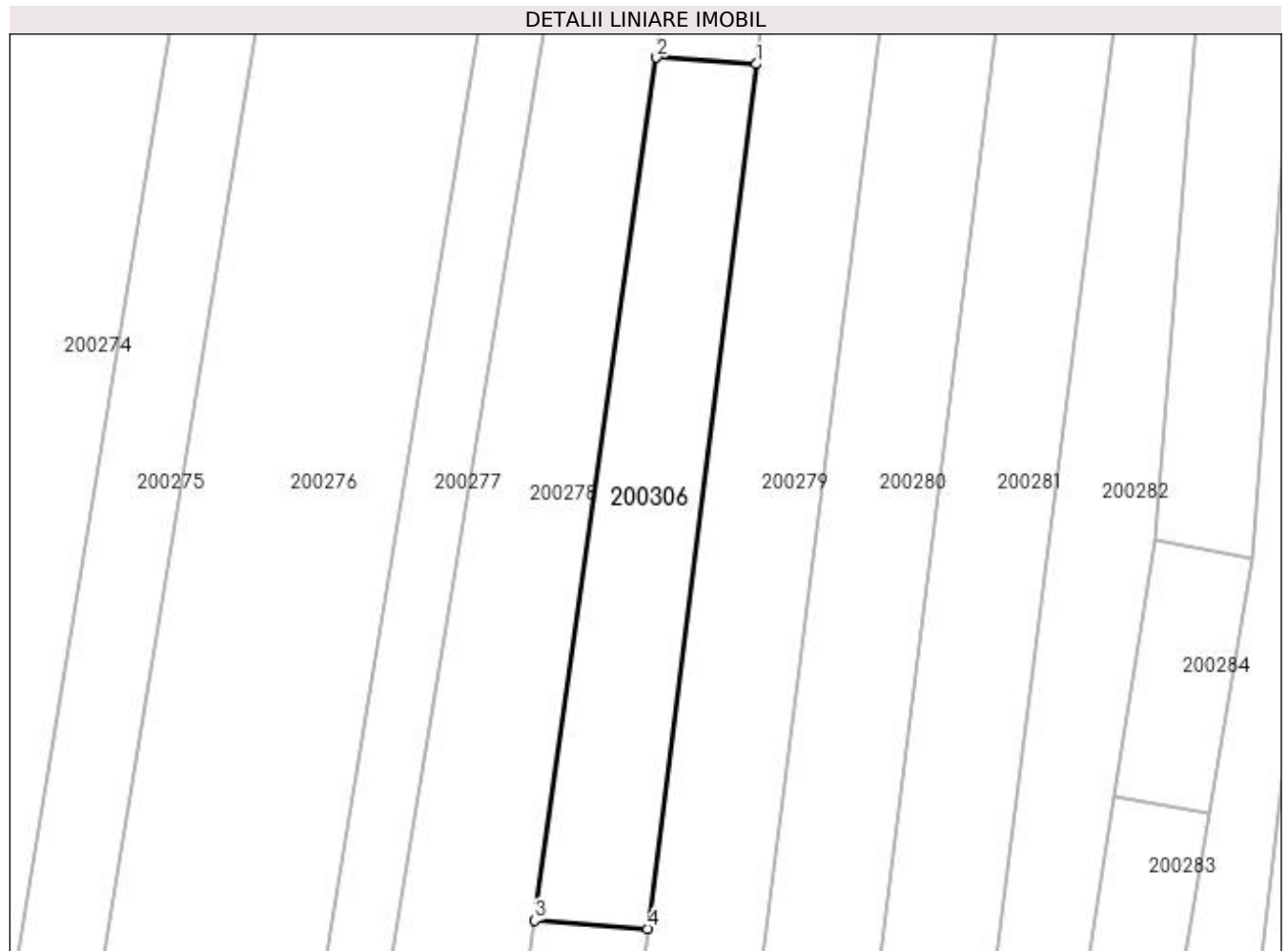
Inscrieri privind dezmembramintele dreptului de proprietate, drepturi reale de garanție și sarcini	Referințe
NU SUNT	

## Anexa Nr. 1 La Partea I

## Teren

Nr cadastral	Suprafața (mp)*	Observații / Referințe
	400	

\* Suprafața este determinată în planul de proiecție Stereo 70.



## Date referitoare la teren

Crt	Categorie folosință	Intra vilan	Suprafața (mp)	Tarla	Parcelă	Nr. topo	Observații / Referințe
1	faneata	NU	400	19	748/64	-	

## Lungime Segmente

1) Valorile lungimilor segmentelor sunt obținute din proiecție în plan.

Punct început	X / Y	Punct sfârșit	X / Y	Lungime segment (** (m)
1	334.899,036 519.918,806	2	334.892,485 519.919,24	6.566
2	334.892,485 519.919,24	3	334.884,472 519.862,573	57.231
3	334.884,472 519.862,573	4	334.891,896 519.862,034	7.444
4	334.891,896 519.862,034	1	334.899,036 519.918,806	57.219

**\*\* Lungimile segmentelor sunt determinate în planul de proiecție Stereo 70 și sunt rotunjite la 1 milimetru.**

**\*\*\* Distanța dintre puncte este formată din segmente cumulate ce sunt mai mici decât valoarea 1 milimetru.**



**DATE DESPRE IMOBILUL NR. 200307**

Oficiul de Cadastru și Publicitate Imobiliară HUNEDOARA  
Biroul de Cadastru și Publicitate Imobiliară Brad

**A. Partea I. Descrierea imobilului**

TEREN Extravilan

Adresa: Jud. Hunedoara

Nr. Crt	Nr cadastral Nr. topografic	Suprafața* (mp)	Observații / Referințe
A1		209	Sector cadastral:11 Teren neimprejmuit;

**B. Partea II. Proprietari și acte**

Inscrieri privitoare la dreptul de proprietate și alte drepturi reale	Referințe
<b>1 / 22/06/2023</b>	
Act Administrativ nr. 46169/73, din 26/03/1997 emis de CJPSDPAT HUNEDOARA;	
B1	A1
Intabulare, drept de PROPRIETATE, dobandit prin Reconstituire, cota actuala 1/1 1) <b>ALMĂȘAN AVRAM</b>	

**C. Partea III. SARCINI .**

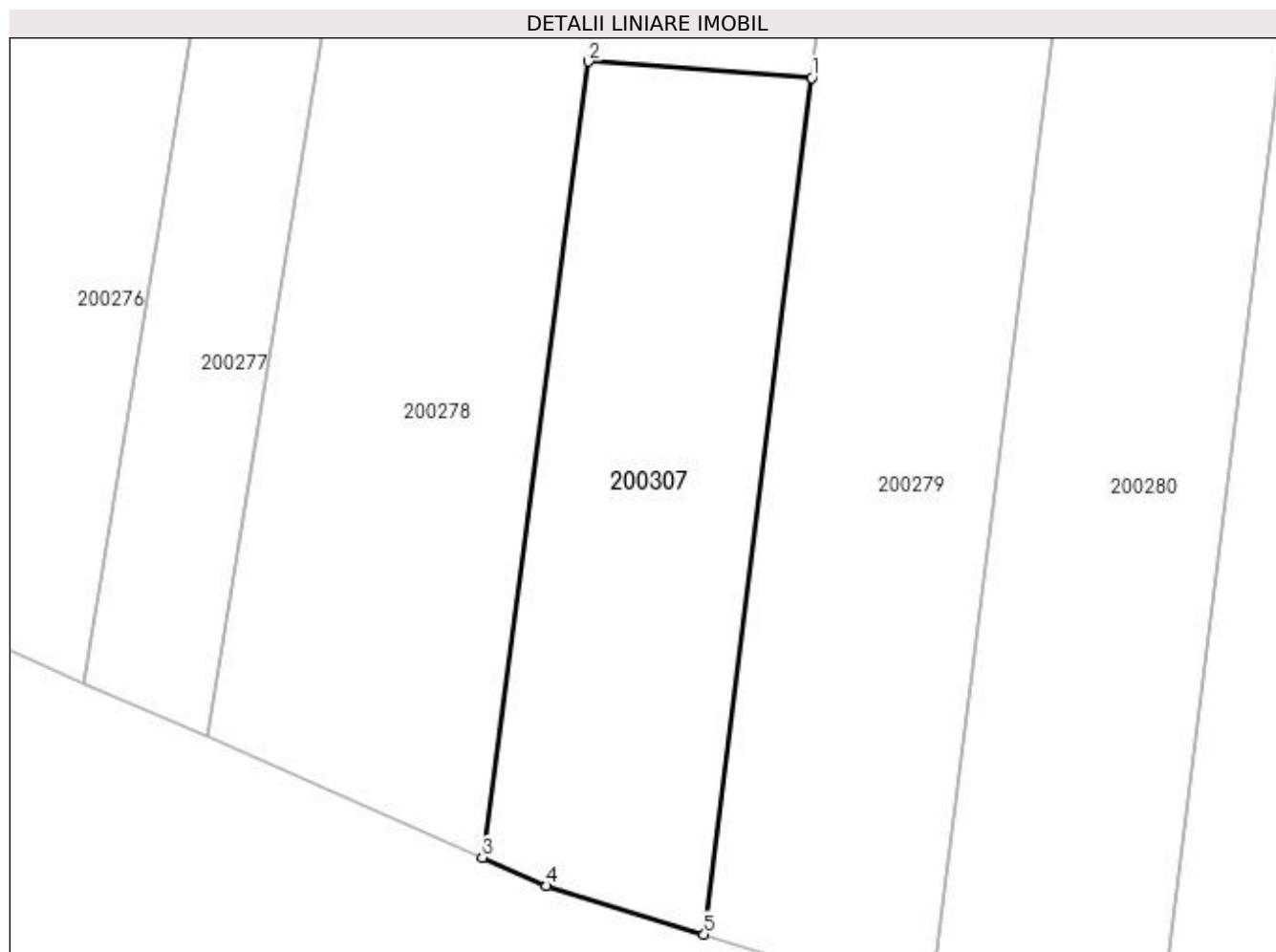
Inscrieri privind dezmembramintele dreptului de proprietate, drepturi reale de garanție și sarcini	Referințe
NU SUNT	

## Anexa Nr. 1 La Partea I

## Teren

Nr cadastral	Suprafața (mp)*	Observații / Referințe
	209	

\* Suprafața este determinată în planul de proiecție Stereo 70.



## Date referitoare la teren

Crt	Categorie folosință	Intra vilan	Suprafața (mp)	Tarla	Parcelă	Nr. topo	Observații / Referințe
1	arabil	NU	209	19	748/63	-	

## Lungime Segmente

1) Valorile lungimilor segmentelor sunt obținute din proiecție în plan.

Punct început	X / Y	Punct sfârșit	X / Y	Lungime segment (** (m)
1	334.891,896 519.862,034	2	334.884,472 519.862,573	7.444
2	334.884,472 519.862,573	3	334.880,952 519.836,134	26.672
3	334.880,952 519.836,134	4	334.883,088 519.835,197	2.333
4	334.883,088 519.835,197	5	334.888,318 519.833,587	5.472
5	334.888,318 519.833,587	1	334.891,896 519.862,034	28.671

**\*\* Lungimile segmentelor sunt determinate în planul de proiecție Stereo 70 și sunt rotunjite la 1 milimetru.**

**\*\*\* Distanța dintre puncte este formată din segmente cumulate ce sunt mai mici decât valoarea 1 milimetru.**





**DATE DESPRE IMOBILUL NR. 200308**

Oficiul de Cadastru și Publicitate Imobiliară HUNEDOARA  
Biroul de Cadastru și Publicitate Imobiliară Brad

**A. Partea I. Descrierea imobilului**

TEREN Extravilan

Adresa: Jud. Hunedoara

Nr. Crt	Nr cadastral Nr. topografic	Suprafața* (mp)	Observații / Referințe
A1		225	Sector cadastral:11 Teren neimprejmuit;

**B. Partea II. Proprietari și acte**

Inscrieri privitoare la dreptul de proprietate și alte drepturi reale		Referințe
<b>1 / 22/06/2023</b>		
Act Administrativ nr. 47188/73, din 29/08/1997 emis de CJPSDPAT HUNEDOARA;		
B1	Intabulare, drept de PROPRIETATE, dobandit prin Reconstituire, cota actuala 1/1 1) RUDA IOAN 2) PAVEL MARINA	A1

**C. Partea III. SARCINI .**

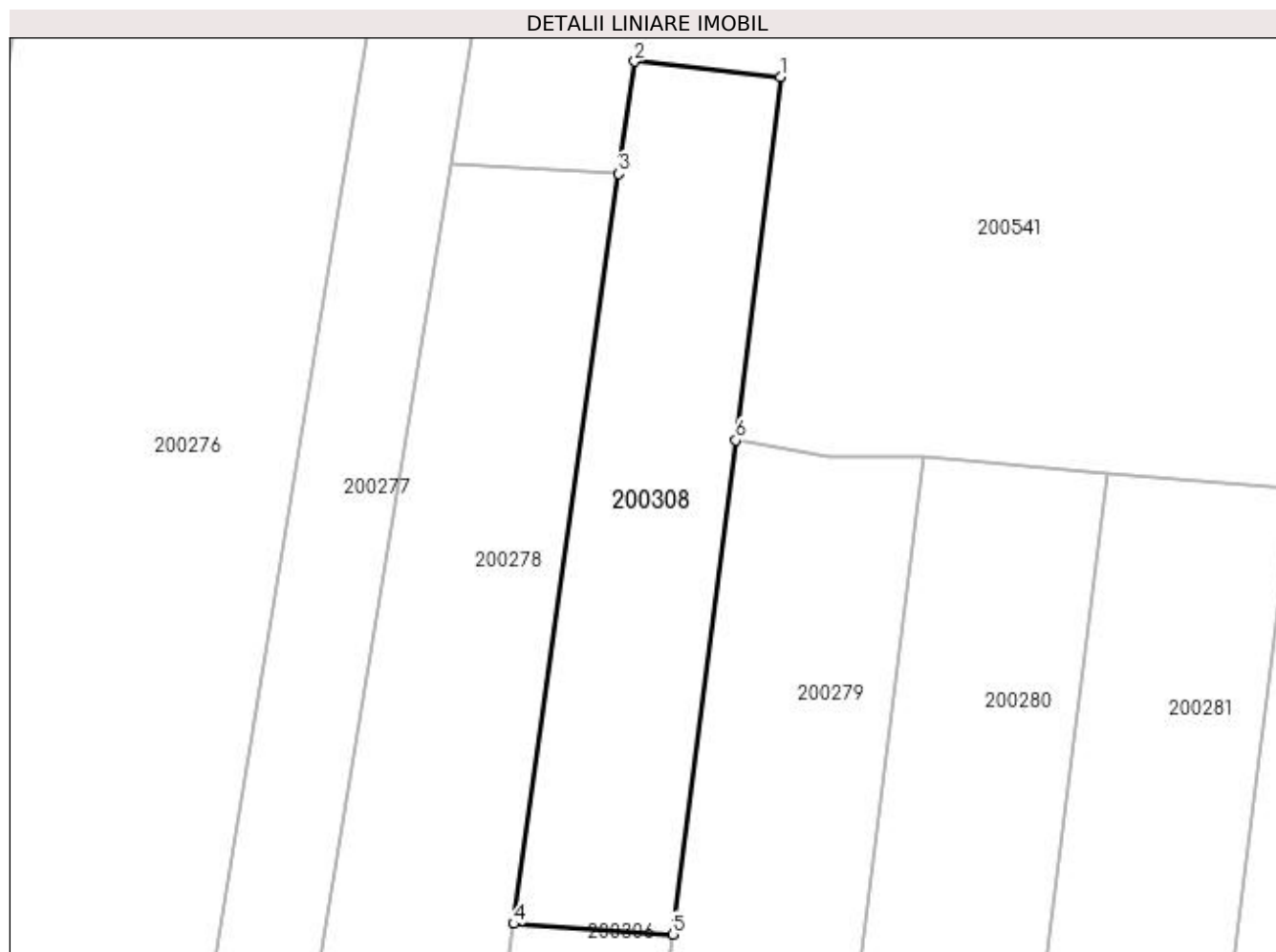
Inscrieri privind dezmembramintele dreptului de proprietate, drepturi reale de garanție și sarcini	Referințe
NU SUNT	

## Anexa Nr. 1 La Partea I

## Teren

Nr cadastral	Suprafața (mp)*	Observații / Referințe
	225	

\* Suprafața este determinată în planul de proiecție Stereo 70.



## Date referitoare la teren

Crt	Categorie folosință	Intra vilan	Suprafața (mp)	Tarla	Parcelă	Nr. topo	Observații / Referințe
1	arabil	NU	225	19	748/65	-	

## Lungime Segmente

1) Valorile lungimilor segmentelor sunt obținute din proiecție în plan.

Punct început	X / Y	Punct sfârșit	X / Y	Lungime segment (** (m)
1	334.903,473 519.954,081	2	334.897,462 519.954,728	6.046
2	334.897,462 519.954,728	3	334.896,814 519.950,11	4.663
3	334.896,814 519.950,11	4	334.892,485 519.919,24	31.173
4	334.892,485 519.919,24	5	334.899,036 519.918,806	6.566
5	334.899,036 519.918,806	6	334.901,625 519.939,138	20.496

Punct început	X / Y	Punct sfârșit	X / Y	Lungime segment (** (m)
6	334.901,625 519.939,138	1	334.903,473 519.954,081	15.057

\*\* Lungimile segmentelor sunt determinate în planul de proiecție Stereo 70 și sunt rotunjite la 1 milimetru.

\*\*\* Distanța dintre puncte este formată din segmente cumulate ce sunt mai mici decât valoarea 1 milimetru.



**DATE DESPRE IMOBILUL NR. 200309**

Oficiul de Cadastru și Publicitate Imobiliară HUNEDOARA  
Biroul de Cadastru și Publicitate Imobiliară Brad

**A. Partea I. Descrierea imobilului**

TEREN Extravilan

Adresa: Jud. Hunedoara

Nr. Crt	Nr cadastral Nr. topografic	Suprafața* (mp)	Observații / Referințe
A1		167	Sector cadastral:11 Teren neimprejmut;

**B. Partea II. Proprietari și acte**

Inscrieri privitoare la dreptul de proprietate și alte drepturi reale		Referințe
<b>1 / 20/06/2023</b>		
Act Administrativ nr. 47188/14, din 16/06/1997 emis de CJPSDPAT HUNEDOARA;		
B1	Intabulare, drept de PROPRIETATE, dobandit prin Reconstituire, cota actuala 1/1 1) TUDOR GHEORGHE 2) ALMASAN MARTA 3) TUDOR AURORA LIVIA, CASATORITA BOULEAN	A1

**C. Partea III. SARCINI .**

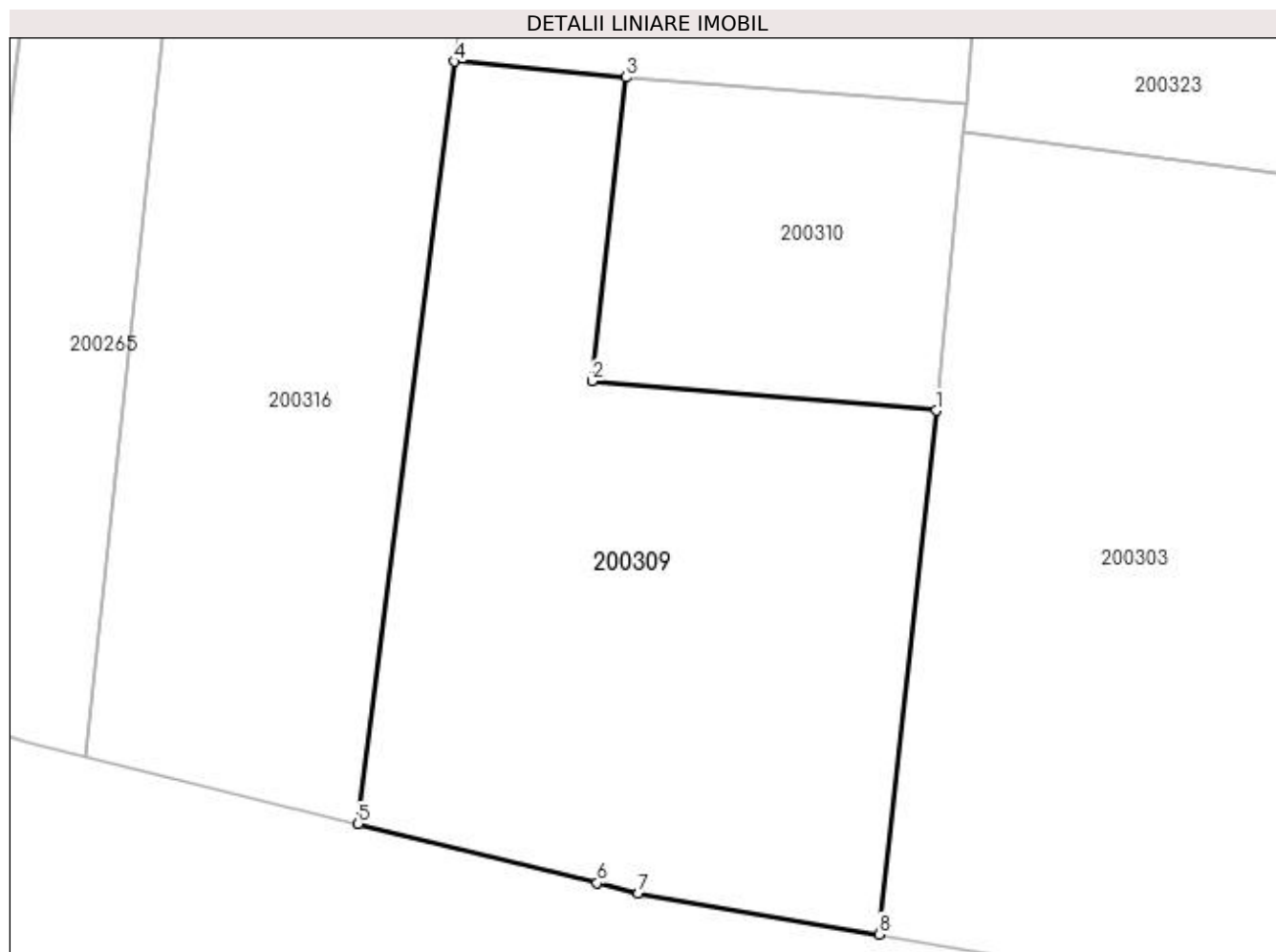
Inscrieri privind dezmembramintele dreptului de proprietate, drepturi reale de garanție și sarcini	Referințe
NU SUNT	

## Anexa Nr. 1 La Partea I

## Teren

Nr cadastral	Suprafața (mp)*	Observații / Referințe
	167	

\* Suprafața este determinată în planul de proiecție Stereo 70.



## Date referitoare la teren

Crt	Categorie folosință	Intra vilan	Suprafața (mp)	Tarla	Parcelă	Nr. topo	Observații / Referințe
1	arabil	NU	167	19	748/32	-	

## Lungime Segmente

1) Valorile lungimilor segmentelor sunt obținute din proiecție în plan.

Punct început	X / Y	Punct sfârșit	X / Y	Lungime segment (** (m)
1	335.052,009 519.801,126	2	335.044,085 519.801,798	7.953
2	335.044,085 519.801,798	3	335.044,863 519.808,793	7.038
3	335.044,863 519.808,793	4	335.040,915 519.809,16	3.965
4	335.040,915 519.809,16	5	335.038,705 519.791,605	17.694
5	335.038,705 519.791,605	6	335.044,201 519.790,246	5.662

Punct început	X / Y	Punct sfârșit	X / Y	Lungime segment (** (m)
6	335.044,201 519.790,246	7	335.045,16 519.790,009	0.988
7	335.045,16 519.790,009	8	335.050,697 519.789,062	5.617
8	335.050,697 519.789,062	1	335.052,009 519.801,126	12.135

\*\* Lungimile segmentelor sunt determinate în planul de proiecție Stereo 70 și sunt rotunjite la 1 milimetru.

\*\*\* Distanța dintre puncte este formată din segmente cumulate ce sunt mai mici decât valoarea 1 milimetru.





**DATE DESPRE IMOBILUL NR. 200310**

Oficiul de Cadastru și Publicitate Imobiliară HUNEDOARA  
Biroul de Cadastru și Publicitate Imobiliară Brad

**A. Partea I. Descrierea imobilului**

TEREN Extravilan

Adresa: Jud. Hunedoara

Nr. Crt	Nr cadastral Nr. topografic	Suprafața* (mp)	Observații / Referințe
A1		56	Sector cadastral:11 Teren neimprejmuit;

**B. Partea II. Proprietari și acte**

Inscrieri privitoare la dreptul de proprietate și alte drepturi reale	Referințe
<b>1 / 22/06/2023</b>	
Act Administrativ nr. 46169/53, din 13/03/1997 emis de CJPSDPAT HUNEDOARA;	
B1	A1
Intabulare, drept de PROPRIETATE, dobandit prin Reconstituire, cota actuala 1/1 1) OPREA SILVIA	

**C. Partea III. SARCINI .**

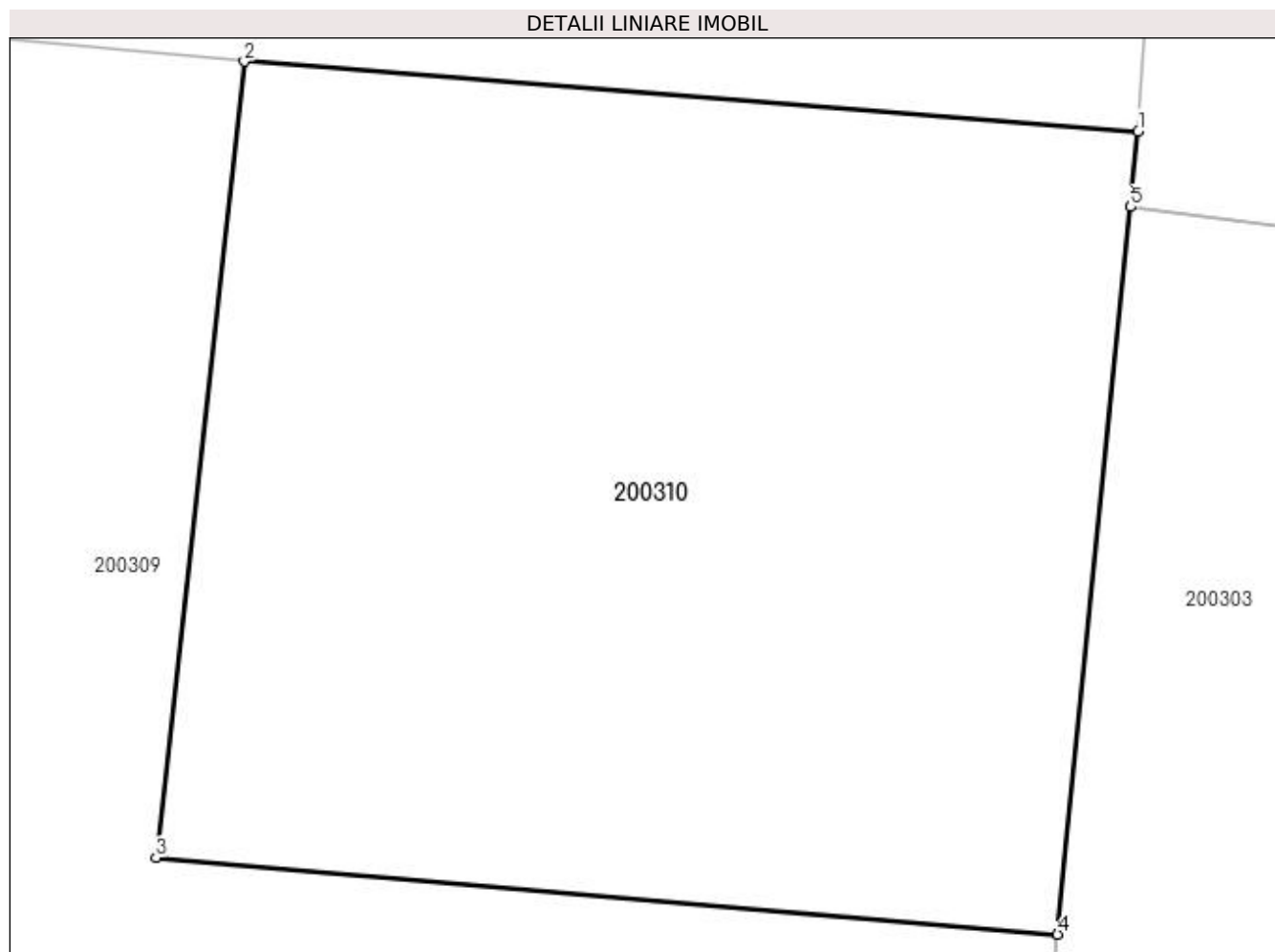
Inscrieri privind dezmembramintele dreptului de proprietate, drepturi reale de garanție și sarcini	Referințe
NU SUNT	

## Anexa Nr. 1 La Partea I

## Teren

Nr cadastral	Suprafața (mp)*	Observații / Referințe
	56	

\* Suprafața este determinată în planul de proiecție Stereo 70.



## Date referitoare la teren

Crt	Categorie folosință	Intra vilan	Suprafața (mp)	Tarla	Parcelă	Nr. topo	Observații / Referințe
1	arabil	NU	56	19	748/31	-	

## Lungime Segmente

1) Valorile lungimilor segmentelor sunt obținute din proiecție în plan.

Punct început	X / Y	Punct sfârșit	X / Y	Lungime segment (** (m)
1	335.052,717 519.808,18	2	335.044,863 519.808,793	7.878
2	335.044,863 519.808,793	3	335.044,085 519.801,798	7.038
3	335.044,085 519.801,798	4	335.052,009 519.801,126	7.953
4	335.052,009 519.801,126	5	335.052,651 519.807,516	6.423
5	335.052,651 519.807,516	1	335.052,717 519.808,18	0.667

**\*\* Lungimile segmentelor sunt determinate în planul de proiecție Stereo 70 și sunt rotunjite la 1 milimetru.**

**\*\*\* Distanța dintre puncte este formată din segmente cumulate ce sunt mai mici decât valoarea 1 milimetru.**



**DATE DESPRE IMOBILUL NR. 200311**

Oficiul de Cadastru și Publicitate Imobiliară HUNEDOARA  
Biroul de Cadastru și Publicitate Imobiliară Brad

**A. Partea I. Descrierea imobilului**

TEREN Intravilan

Adresa: Loc. Zdrapti, Jud. Hunedoara

Nr. Crt	Nr cadastral Nr. topografic	Suprafața* (mp)	Observații / Referințe
A1		1.180	Sector cadastral:11 Teren neimprejmuit; NU S-A PUTUT IDENTIFICA CU CF VECHI

**B. Partea II. Proprietari și acte**

Inscrieri privitoare la dreptul de proprietate și alte drepturi reale		Referințe
<b>1 / 21/06/2023</b>		
Act Administrativ nr. 46169/37, din 21/11/1996 emis de CJPSDPAT HUNEDOARA;		
B1	Intabulare, drept de PROPRIETATE, dobandit prin Reconstituire, cota actuala 1/1 1) TUDOR NICOLAE	A1

**C. Partea III. SARCINI .**

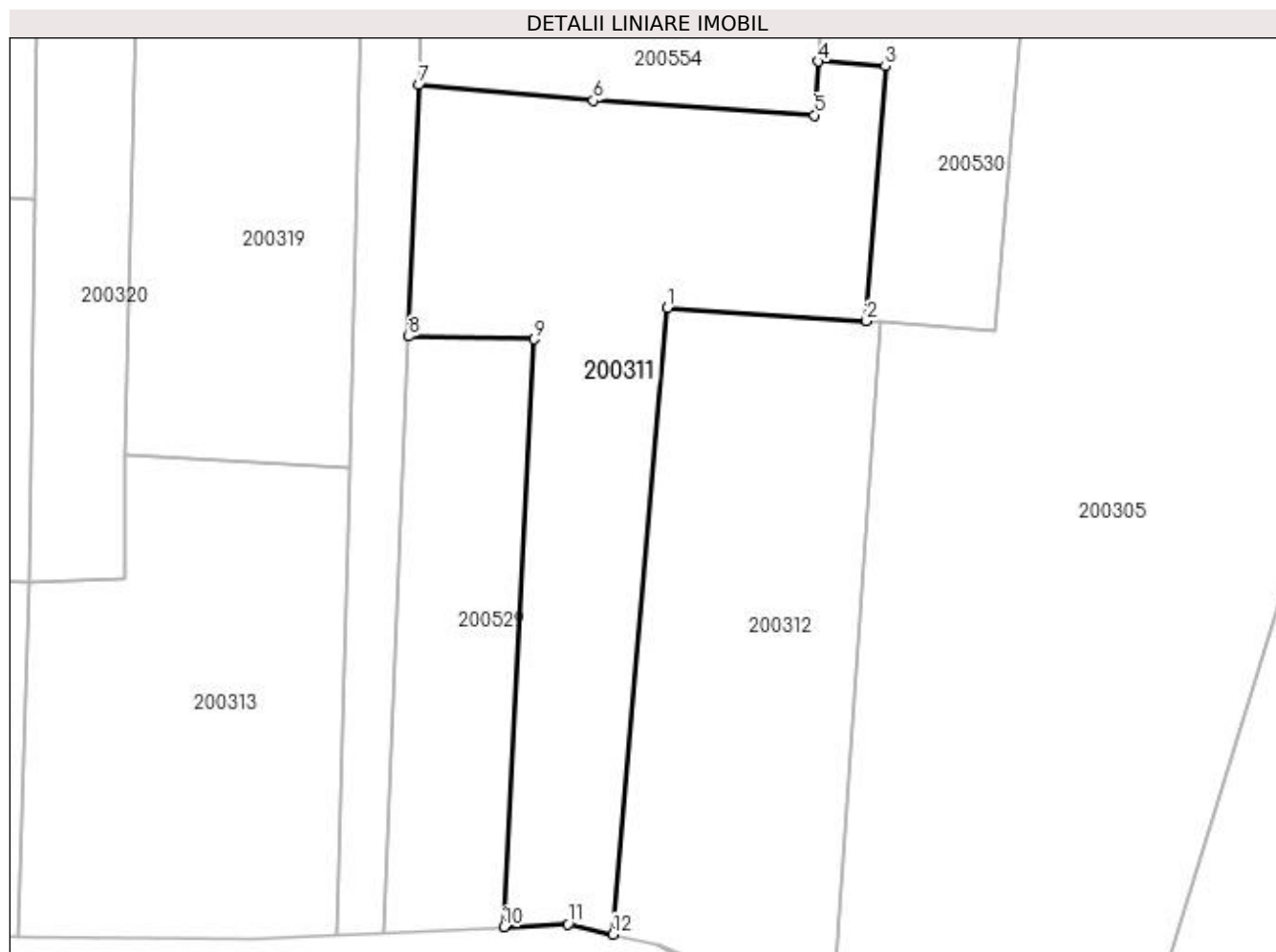
Inscrieri privind dezmembramintele dreptului de proprietate, drepturi reale de garanție și sarcini	Referințe
NU SUNT	

## Anexa Nr. 1 La Partea I

## Teren

Nr cadastral	Suprafața (mp)*	Observații / Referințe
	1.180	NU S-A PUTUT IDENTIFICA CU CF VECHI

\* Suprafața este determinată în planul de proiecție Stereo 70.



## Date referitoare la teren

Crt	Categorie folosință	Intravilan	Suprafața (mp)	Tarla	Parcelă	Nr. topo	Observații / Referințe
1	faneata	DA	1.180	19	748/6	-	

## Lungime Segmente

1) Valorile lungimilor segmentelor sunt obținute din proiecție în plan.

Punct început	X / Y	Punct sfârșit	X / Y	Lungime segment (** (m)
1	335.197,831 519.823,372	2	335.214,051 519.822,322	16.253
2	335.214,051 519.822,322	3	335.215,598 519.843,068	20.803
3	335.215,598 519.843,068	4	335.210,139 519.843,459	5.473
4	335.210,139 519.843,459	5	335.209,82 519.839,084	4.387
5	335.209,82 519.839,084	6	335.191,786 519.840,271	18.073

Punct început	X / Y	Punct sfârșit	X / Y	Lungime segment (** (m)
6	335.191,786 519.840,271	7	335.177,596 519.841,537	14.246
7	335.177,596 519.841,537	8	335.176,754 519.821,053	20.502
8	335.176,754 519.821,053	9	335.186,934 519.820,846	10.182
9	335.186,934 519.820,846	10	335.184,497 519.772,944	47.965
10	335.184,497 519.772,944	11	335.189,736 519.773,178	5.244
11	335.189,736 519.773,178	12	335.193,4 519.772,354	3.756
12	335.193,4 519.772,354	1	335.197,831 519.823,372	51.21

\*\* Lungimile segmentelor sunt determinate în planul de proiecție Stereo 70 și sunt rotunjite la 1 milimetru.

\*\*\* Distanța dintre puncte este formată din segmente cumulate ce sunt mai mici decât valoarea 1 milimetru.





**DATE DESPRE IMOBILUL NR. 200312**

Oficiul de Cadastru și Publicitate Imobiliară HUNEDOARA  
Biroul de Cadastru și Publicitate Imobiliară Brad

**A. Partea I. Descrierea imobilului**

TEREN Extravilan

Adresa: Jud. Hunedoara

Nr. Crt	Nr cadastral Nr. topografic	Suprafața* (mp)	Observații / Referințe
A1	62453	960	Sector cadastral:11 Teren neimprejmuit;

**B. Partea II. Proprietari și acte**

Inscrieri privitoare la dreptul de proprietate și alte drepturi reale		Referințe
<b>8055 / 30/03/2023</b>		
Act Notarial nr. 756, din 28/03/2023 emis de Poenar Viorica Maria;		
B8	Intabulare, drept de PROPRIETATE, dobandit prin Conventie, cota actuala 1/1 1) STOICA ALEXANDRU-RĂZVAN, bun propriu	A1

**C. Partea III. SARCINI .**

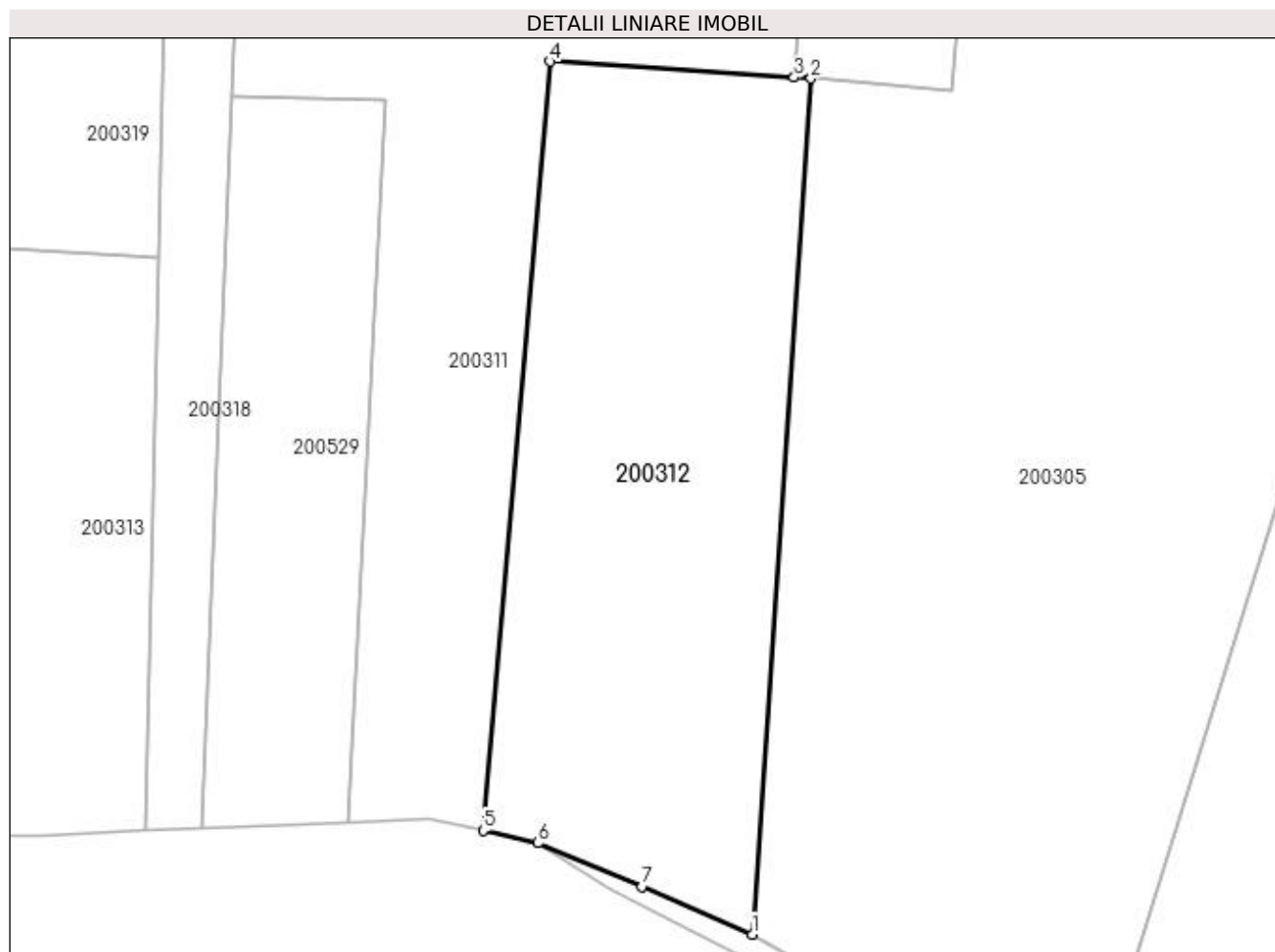
Inscrieri privind dezmembramintele dreptului de proprietate, drepturi reale de garanție și sarcini	Referințe
NU SUNT	

## Anexa Nr. 1 La Partea I

## Teren

Nr cadastral	Suprafața (mp)*	Observații / Referințe
62453	960	

\* Suprafața este determinată în planul de proiecție Stereo 70.



## Date referitoare la teren

Crt	Categorie folosință	Intra vilan	Suprafața (mp)	Tarla	Parcelă	Nr. topo	Observații / Referințe
1	arabil	NU	960	19	748/7	-	

## Lungime Segmente

1) Valorile lungimilor segmentelor sunt obținute din proiecție în plan.

Punct început	X / Y	Punct sfârșit	X / Y	Lungime segment (** (m)
1	335.211,269 519.765,473	2	335.215,175 519.822,249	56.911
2	335.215,175 519.822,249	3	335.214,051 519.822,322	1.127
3	335.214,051 519.822,322	4	335.197,831 519.823,372	16.253
4	335.197,831 519.823,372	5	335.193,4 519.772,354	51.21
5	335.193,4 519.772,354	6	335.197,065 519.771,53	3.756

Punct început	X / Y	Punct sfârșit	X / Y	Lungime segment (** (m)
6	335.197,065 519.771,53	7	335.203,964 519.768,648	7.477
7	335.203,964 519.768,648	1	335.211,269 519.765,473	7.966

\*\* Lungimile segmentelor sunt determinate în planul de proiecție Stereo 70 și sunt rotunjite la 1 milimetru.

\*\*\* Distanța dintre puncte este formată din segmente cumulate ce sunt mai mici decât valoarea 1 milimetru.



**DATE DESPRE IMOBILUL NR. 200313**

Oficiul de Cadastru și Publicitate Imobiliară HUNEDOARA  
Biroul de Cadastru și Publicitate Imobiliară Brad

**A. Partea I. Descrierea imobilului**

TEREN Necunoscut

Adresa: Loc. Zdrapti, Jud. Hunedoara

Nr. Crt	Nr cadastral Nr. topografic	Suprafața* (mp)	Observații / Referințe
A1		930	Sector cadastral:11 Teren neimprejmuit; NU S-A PUTUT IDENTIFICA CU CF VECHI

**B. Partea II. Proprietari și acte**

Inscrieri privitoare la dreptul de proprietate și alte drepturi reale		Referințe
<b>1 / 21/06/2023</b>		
Act Administrativ nr. 47188/57, din 20/08/1997 emis de CJPSDPAT HUNEDOARA;		
B1	Intabulare, drept de PROPRIETATE, dobandit prin Reconstituire, cota actuala 1/1 1) MICLEA MARINA	A1

**C. Partea III. SARCINI .**

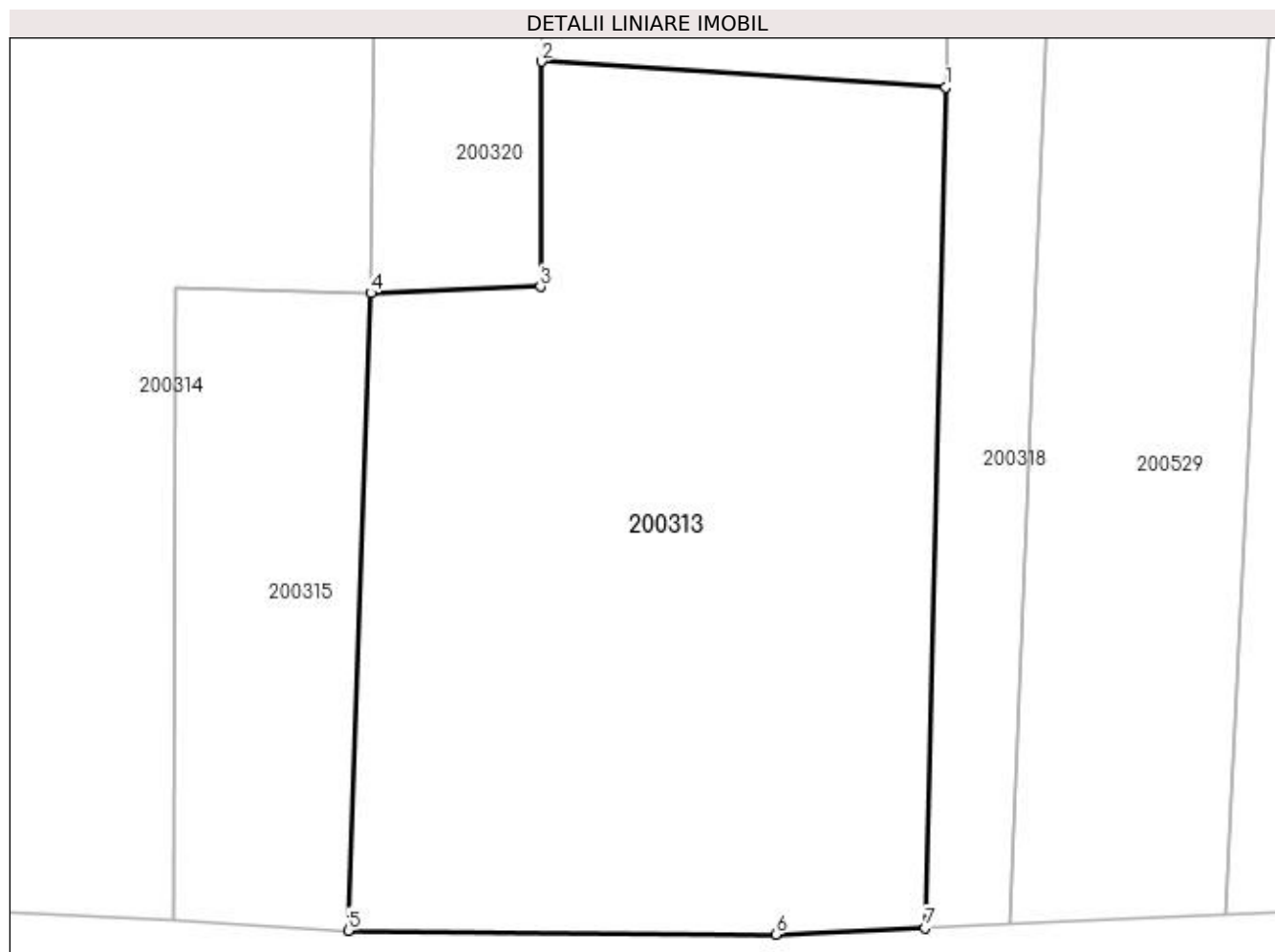
Inscrieri privind dezmembramintele dreptului de proprietate, drepturi reale de garanție și sarcini	Referințe
NU SUNT	

## Anexa Nr. 1 La Partea I

## Teren

Nr cadastral	Suprafața (mp)*	Observații / Referințe
	930	NU S-A PUTUT IDENTIFICA CU CF VECHI

\* Suprafața este determinată în planul de proiecție Stereo 70.



## Date referitoare la teren

Crt	Categorie folosință	Intravilan	Suprafața (mp)	Tarla	Parcelă	Nr. topo	Observații / Referințe
1	arabil	DA	146	19	748/9	-	
2	arabil	NU	784	-	-	-	

## Lungime Segmente

1) Valorile lungimilor segmentelor sunt obținute din proiecție în plan.

Punct început	X / Y	Punct sfârșit	X / Y	Lungime segment (** (m)
1	335.171,884 519.810,312	2	335.153,586 519.811,477	18.335
2	335.153,586 519.811,477	3	335.153,548 519.801,308	10.168
3	335.153,548 519.801,308	4	335.145,889 519.801,014	7.665
4	335.145,889 519.801,014	5	335.144,863 519.772,208	28.824

Punct început	X / Y	Punct sfârșit	X / Y	Lungime segment (** (m)
5	335.144,863 519.772,208	6	335.164,182 519.772,035	19.32
6	335.164,182 519.772,035	7	335.170,947 519.772,338	6.772
7	335.170,947 519.772,338	1	335.171,884 519.810,312	37.986

\*\* Lungimile segmentelor sunt determinate în planul de proiecție Stereo 70 și sunt rotunjite la 1 milimetru.

\*\*\* Distanța dintre puncte este formată din segmente cumulate ce sunt mai mici decât valoarea 1 milimetru.





**DATE DESPRE IMOBILUL NR. 200314**

Oficiul de Cadastru și Publicitate Imobiliară HUNEDOARA  
Biroul de Cadastru și Publicitate Imobiliară Brad

**A. Partea I. Descrierea imobilului**

TEREN Necunoscut

Adresa: Loc. Zdrapti, Jud. Hunedoara

Nr. Crt	Nr cadastral Nr. topografic	Suprafața* (mp)	Observații / Referințe
A1		1.805	Sector cadastral:11 Teren neimprejmuit; NU S-A PUTUT IDENTIFICA CU CF VECHI

**B. Partea II. Proprietari și acte**

Inscrieri privitoare la dreptul de proprietate și alte drepturi reale		Referințe
<b>1 / 21/06/2023</b>		
Act Administrativ nr. 47188/11, din 12/06/1997 emis de CJPSDPAT HUNEDOARA;		
B1	Intabulare, drept de PROPRIETATE, dobandit prin Reconstituire, cota actuala 1/1 1) ȘTEFAN IOAN 2) GAVRILEȚ MARIA	A1

**C. Partea III. SARCINI .**

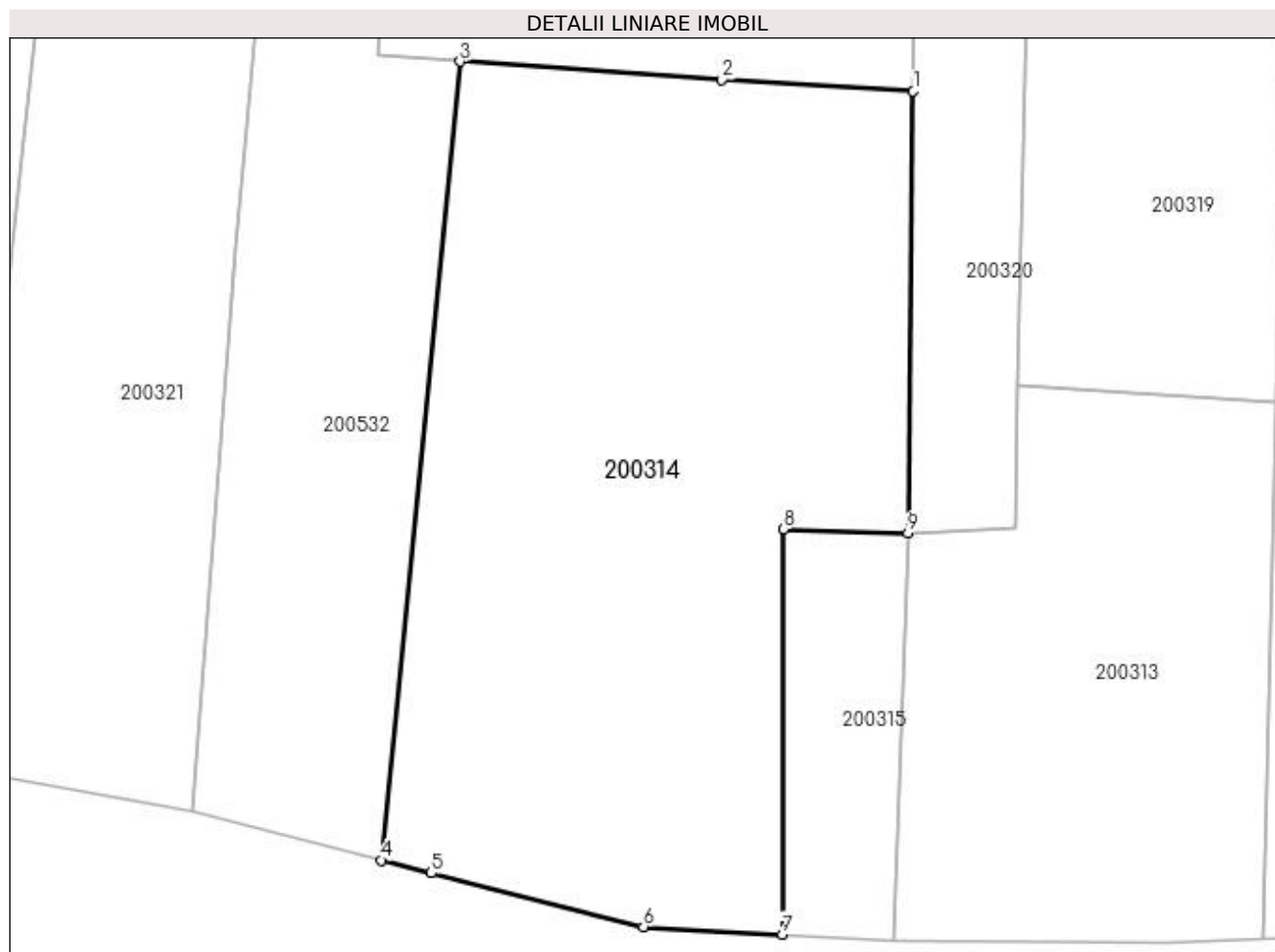
Inscrieri privind dezmembramintele dreptului de proprietate, drepturi reale de garanție și sarcini	Referințe
NU SUNT	

## Anexa Nr. 1 La Partea I

## Teren

Nr cadastral	Suprafața (mp)*	Observații / Referințe
	1.805	NU S-A PUTUT IDENTIFICA CU CF VECHI

\* Suprafața este determinată în planul de proiecție Stereo 70.



## Date referitoare la teren

Crt	Categorie folosință	Intravilan	Suprafața (mp)	Tarla	Parcelă	Nr. topo	Observații / Referințe
1	arabil	DA	565	19	748/18	-	
2	arabil	NU	1.240	19	748/18	-	

## Lungime Segmente

1) Valorile lungimilor segmentelor sunt obținute din proiecție în plan.

Punct început	X / Y	Punct sfârșit	X / Y	Lungime segment (** (m)
1	335.146,258 519.832,252	2	335.132,731 519.833,08	13.553
2	335.132,731 519.833,08	3	335.114,218 519.834,352	18.556
3	335.114,218 519.834,352	4	335.108,616 519.777,881	56.748
4	335.108,616 519.777,881	5	335.112,164 519.776,982	3.66

Punct început	X / Y	Punct sfârșit	X / Y	Lungime segment (** (m)
5	335.112,164 519.776,982	6	335.127,174 519.773,177	15.485
6	335.127,174 519.773,177	7	335.136,996 519.772,639	9.837
7	335.136,996 519.772,639	8	335.137,073 519.801,283	28.644
8	335.137,073 519.801,283	9	335.145,889 519.801,014	8.82
9	335.145,889 519.801,014	1	335.146,258 519.832,252	31.24

\*\* Lungimile segmentelor sunt determinate în planul de proiecție Stereo 70 și sunt rotunjite la 1 milimetru.

\*\*\* Distanța dintre puncte este formată din segmente cumulate ce sunt mai mici decât valoarea 1 milimetru.



**DATE DESPRE IMOBILUL NR. 200315**

Oficiul de Cadastru și Publicitate Imobiliară HUNEDOARA  
Biroul de Cadastru și Publicitate Imobiliară Brad

**A. Partea I. Descrierea imobilului**

TEREN Extravilan

Adresa: Jud. Hunedoara

Nr. Crt	Nr cadastral Nr. topografic	Suprafața* (mp)	Observații / Referințe
A1		240	Sector cadastral:11 Teren neimprejmuit;

**B. Partea II. Proprietari și acte**

Inscrieri privitoare la dreptul de proprietate și alte drepturi reale	Referințe
<b>1 / 21/06/2023</b>	
Act Administrativ nr. 1424/84, din 09/04/1998 emis de CJPSDPAT HUNEDOARA;	
B1	A1
Intabulare, drept de PROPRIETATE, dobândit prin Reconstituire, cota actuala 1/1 1) ZĂHUȚ ROZALIA	

**C. Partea III. SARCINI .**

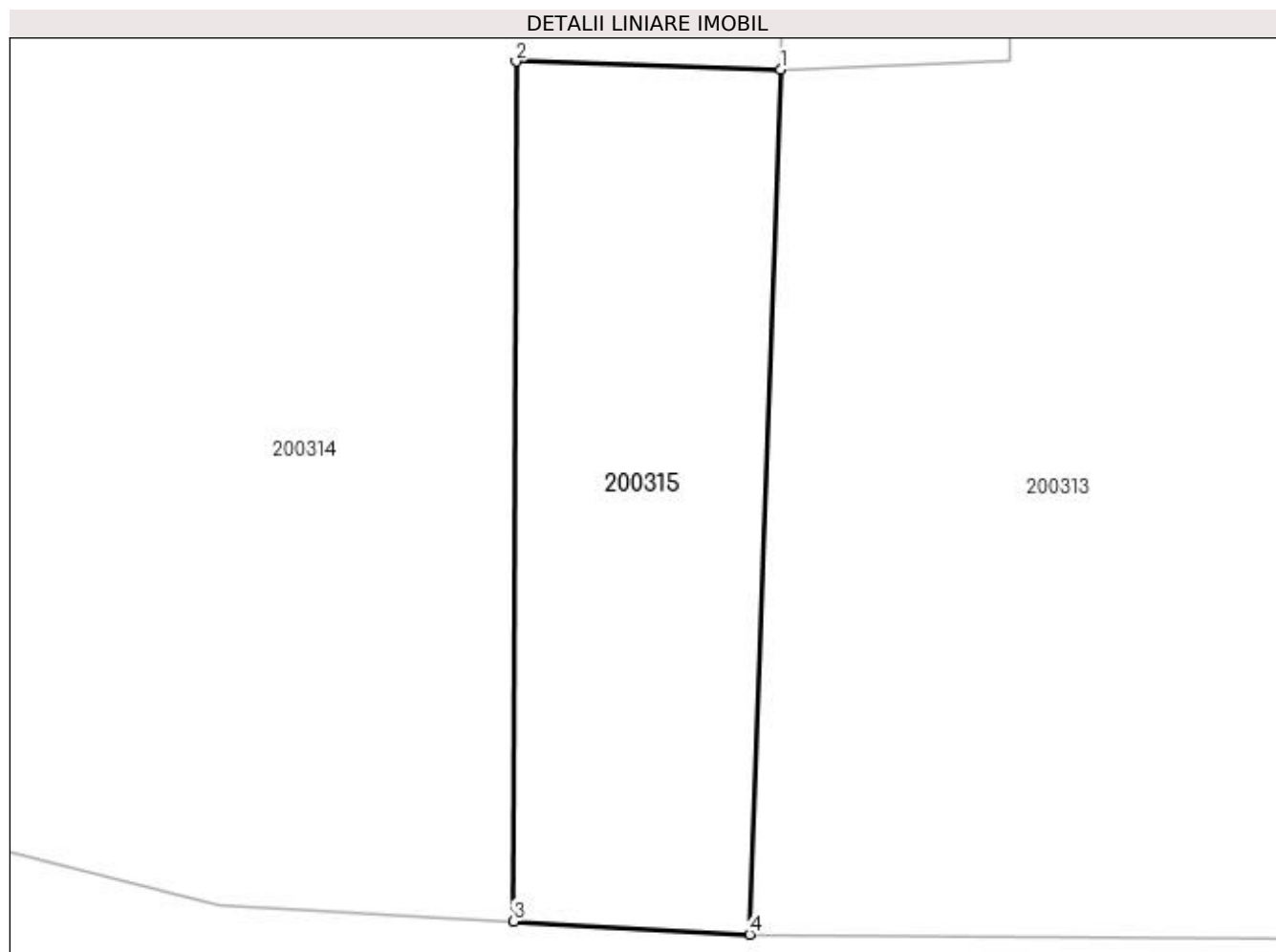
Inscrieri privind dezmembramintele dreptului de proprietate, drepturi reale de garanție și sarcini	Referințe
NU SUNT	

## Anexa Nr. 1 La Partea I

## Teren

Nr cadastral	Suprafața (mp)*	Observații / Referințe
	240	

\* Suprafața este determinată în planul de proiecție Stereo 70.



## Date referitoare la teren

Crt	Categorie folosință	Intravilan	Suprafața (mp)	Tarla	Parcelă	Nr. topo	Observații / Referințe
1	arabil	NU	240	19	748/10	-	

## Lungime Segmente

1) Valorile lungimilor segmentelor sunt obținute din proiecție în plan.

Punct început	X / Y	Punct sfârșit	X / Y	Lungime segment (** (m)
1	335.145,889 519.801,014	2	335.137,073 519.801,283	8.82
2	335.137,073 519.801,283	3	335.136,996 519.772,639	28.644
3	335.136,996 519.772,639	4	335.144,863 519.772,208	7.878
4	335.144,863 519.772,208	1	335.145,889 519.801,014	28.824

**\*\* Lungimile segmentelor sunt determinate în planul de proiecție Stereo 70 și sunt rotunjite la 1 milimetru.**

**\*\*\* Distanța dintre puncte este formată din segmente cumulate ce sunt mai mici decât valoarea 1 milimetru.**





**DATE DESPRE IMOBILUL NR. 200316**

Oficiul de Cadastru și Publicitate Imobiliară HUNEDOARA  
Biroul de Cadastru și Publicitate Imobiliară Brad

**A. Partea I. Descrierea imobilului**

TEREN Extravilan

Adresa: Jud. Hunedoara

Nr. Crt	Nr cadastral Nr. topografic	Suprafața* (mp)	Observații / Referințe
A1		1.320	Sector cadastral:11 Teren neimpregmuit;

**B. Partea II. Proprietari și acte**

Inscrieri privitoare la dreptul de proprietate și alte drepturi reale	Referințe
<b>1 / 22/06/2023</b>	
Act Administrativ nr. 14024/97, din 21/02/2001 emis de CJPSDPAT HUNEDOARA;	
B1	A1
Intabulare, drept de PROPRIETATE, dobandit prin Reconstituire, cota actuala 1/1 1) BOTICI MARTA	

**C. Partea III. SARCINI .**

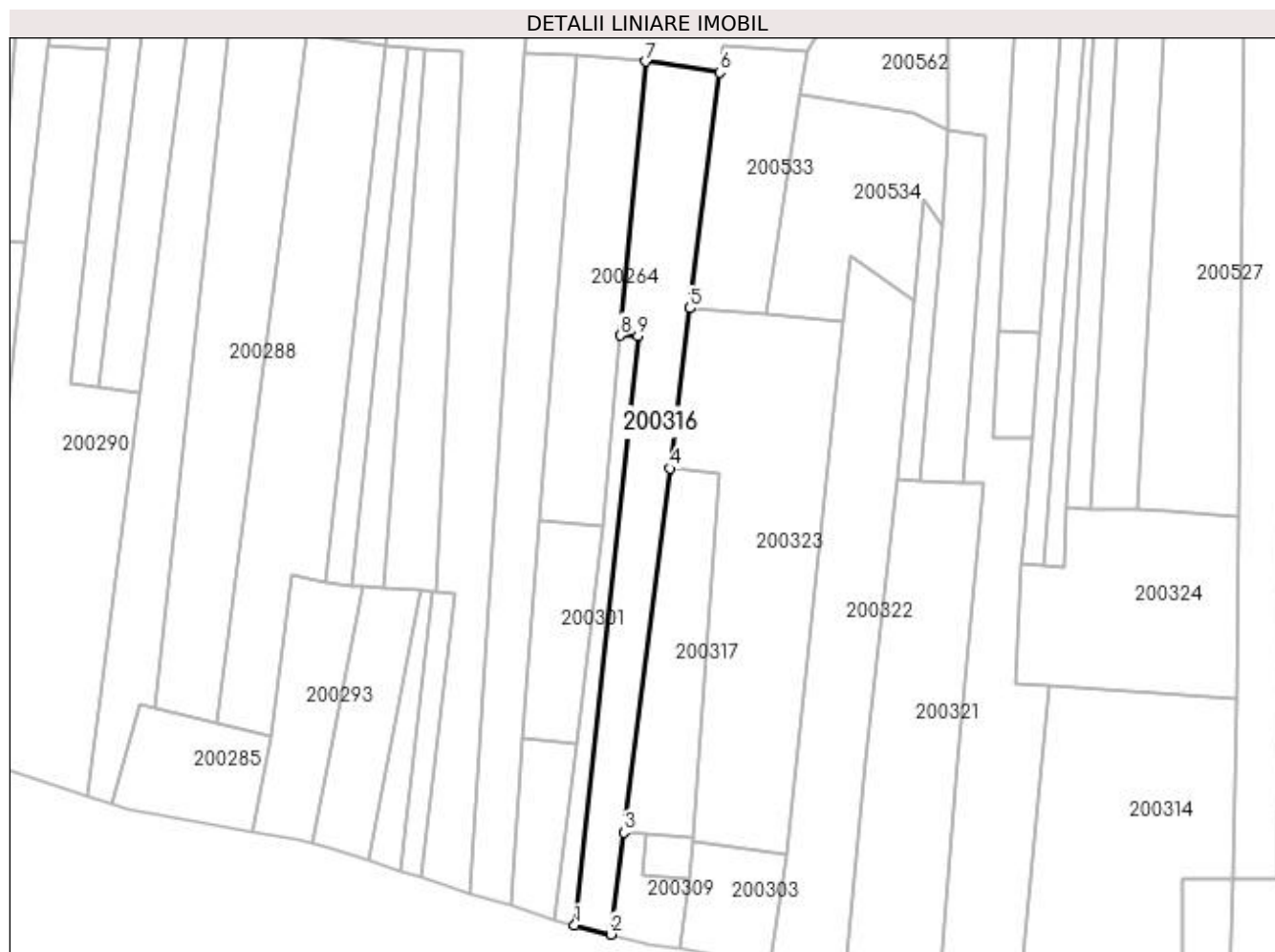
Inscrieri privind dezmembramintele dreptului de proprietate, drepturi reale de garanție și sarcini	Referințe
NU SUNT	

## Anexa Nr. 1 La Partea I

## Teren

Nr cadastral	Suprafața (mp)*	Observații / Referințe
	1.320	

\* Suprafața este determinată în planul de proiecție Stereo 70.



## Date referitoare la teren

Crt	Categorie folosință	Intra vilan	Suprafața (mp)	Tarla	Parcelă	Nr. topo	Observații / Referințe
1	arabil	NU	1.320	19	748/33	-	

## Lungime Segmente

1) Valorile lungimilor segmentelor sunt obținute din proiecție în plan.

Punct început	X / Y	Punct sfârșit	X / Y	Lungime segment (** (m)
1	335.032,415 519.793,159	2	335.038,705 519.791,605	6.479
2	335.038,705 519.791,605	3	335.040,915 519.809,16	17.694
3	335.040,915 519.809,16	4	335.048,794 519.871,746	63.081
4	335.048,794 519.871,746	5	335.052,263 519.899,304	27.775
5	335.052,263 519.899,304	6	335.057,372 519.939,884	40.9

Punct început	X / Y	Punct sfârșit	X / Y	Lungime segment (** (m)
6	335.057,372 519.939,884	7	335.044,672 519.941,757	12.837
7	335.044,672 519.941,757	8	335.040,272 519.894,647	47.315
8	335.040,272 519.894,647	9	335.043,294 519.894,515	3.025
9	335.043,294 519.894,515	1	335.032,415 519.793,159	101.938

\*\* Lungimile segmentelor sunt determinate în planul de proiecție Stereo 70 și sunt rotunjite la 1 milimetru.

\*\*\* Distanța dintre puncte este formată din segmente cumulate ce sunt mai mici decât valoarea 1 milimetru.



**DATE DESPRE IMOBILUL NR. 200317**

Oficiul de Cadastru și Publicitate Imobiliară HUNEDOARA  
Biroul de Cadastru și Publicitate Imobiliară Brad

**A. Partea I. Descrierea imobilului**

TEREN Extravilan

Adresa: Jud. Hunedoara

Nr. Crt	Nr cadastral Nr. topografic	Suprafața* (mp)	Observații / Referințe
A1		640	Sector cadastral:11 Teren neimprejmuit;

**B. Partea II. Proprietari și acte**

Inscrieri privitoare la dreptul de proprietate și alte drepturi reale		Referințe
<b>1 / 20/06/2023</b>		
Act Notarial nr. 108, din 10/10/2013 emis de PETRUICA MARIA CRISTINA;		
B1	Intabulare, drept de PROPRIETATECONF C.M 101/2013, dobandit prin Succesiune, cota actuala 1/1 1) <b>NEGRU LIVIA-MARIA, NĂSC CLEJ</b>	A1

**C. Partea III. SARCINI .**

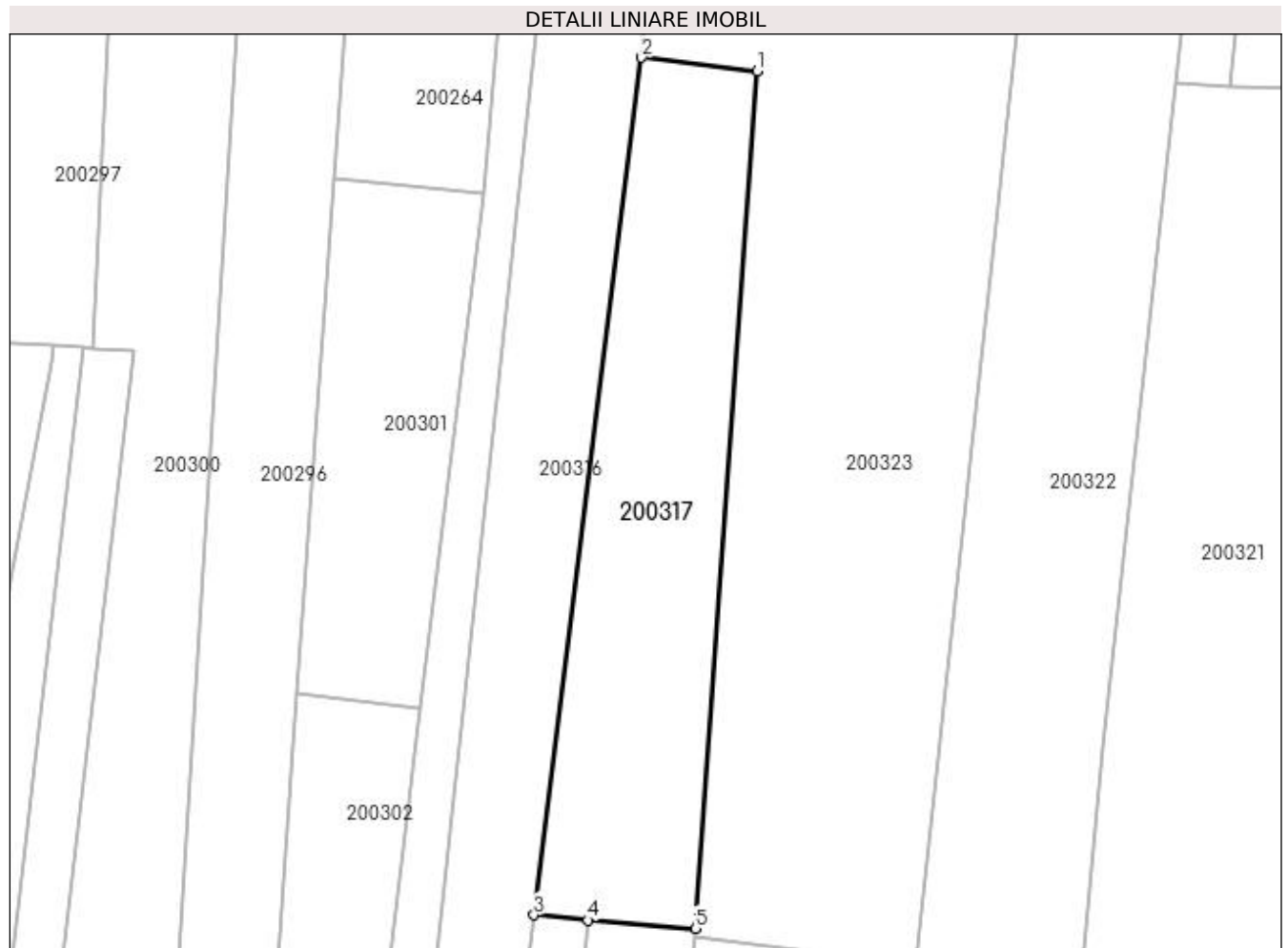
Inscrieri privind dezmembramintele dreptului de proprietate, drepturi reale de garanție și sarcini	Referințe
NU SUNT	

## Anexa Nr. 1 La Partea I

## Teren

Nr cadastral	Suprafața (mp)*	Observații / Referințe
	640	

\* Suprafața este determinată în planul de proiecție Stereo 70.



## Date referitoare la teren

Crt	Categorie folosință	Intra vilan	Suprafața (mp)	Tarla	Parcelă	Nr. topo	Observații / Referințe
1	arabil	NU	640	19	748/30	-	

## Lungime Segmente

1) Valorile lungimilor segmentelor sunt obținute din proiecție în plan.

Punct început	X / Y	Punct sfârșit	X / Y	Lungime segment (** (m)
1	335.057,229 519.870,74	2	335.048,794 519.871,746	8.495
2	335.048,794 519.871,746	3	335.040,915 519.809,16	63.081
3	335.040,915 519.809,16	4	335.044,863 519.808,793	3.965
4	335.044,863 519.808,793	5	335.052,717 519.808,18	7.878
5	335.052,717 519.808,18	1	335.057,229 519.870,74	62.722

**\*\* Lungimile segmentelor sunt determinate în planul de proiecție Stereo 70 și sunt rotunjite la 1 milimetru.**

**\*\*\* Distanța dintre puncte este formată din segmente cumulate ce sunt mai mici decât valoarea 1 milimetru.**





**DATE DESPRE IMOBILUL NR. 200318**

Oficiul de Cadastru și Publicitate Imobiliară HUNEDOARA  
Biroul de Cadastru și Publicitate Imobiliară Brad

**A. Partea I. Descrierea imobilului**

TEREN Necunoscut

Adresa: Loc. Zdrapti, Jud. Hunedoara

Nr. Crt	Nr cadastral Nr. topografic	Suprafața* (mp)	Observații / Referințe
A1		840	Sector cadastral:11 Teren neimprejmuit; NU S-A PUTUT IDENTIFICA CU CF VECHI

**B. Partea II. Proprietari și acte**

Inscrieri privitoare la dreptul de proprietate și alte drepturi reale		Referințe
<b>1 / 21/06/2023</b>		
Act Administrativ nr. 46169/54, din 13/03/1997 emis de CJPSDPAT HUNEDOARA;		
B1	Intabulare, drept de PROPRIETATE, dobandit prin Reconstituire, cota actuala 1/1 1) ȘIMON OVIDIU	A1

**C. Partea III. SARCINI .**

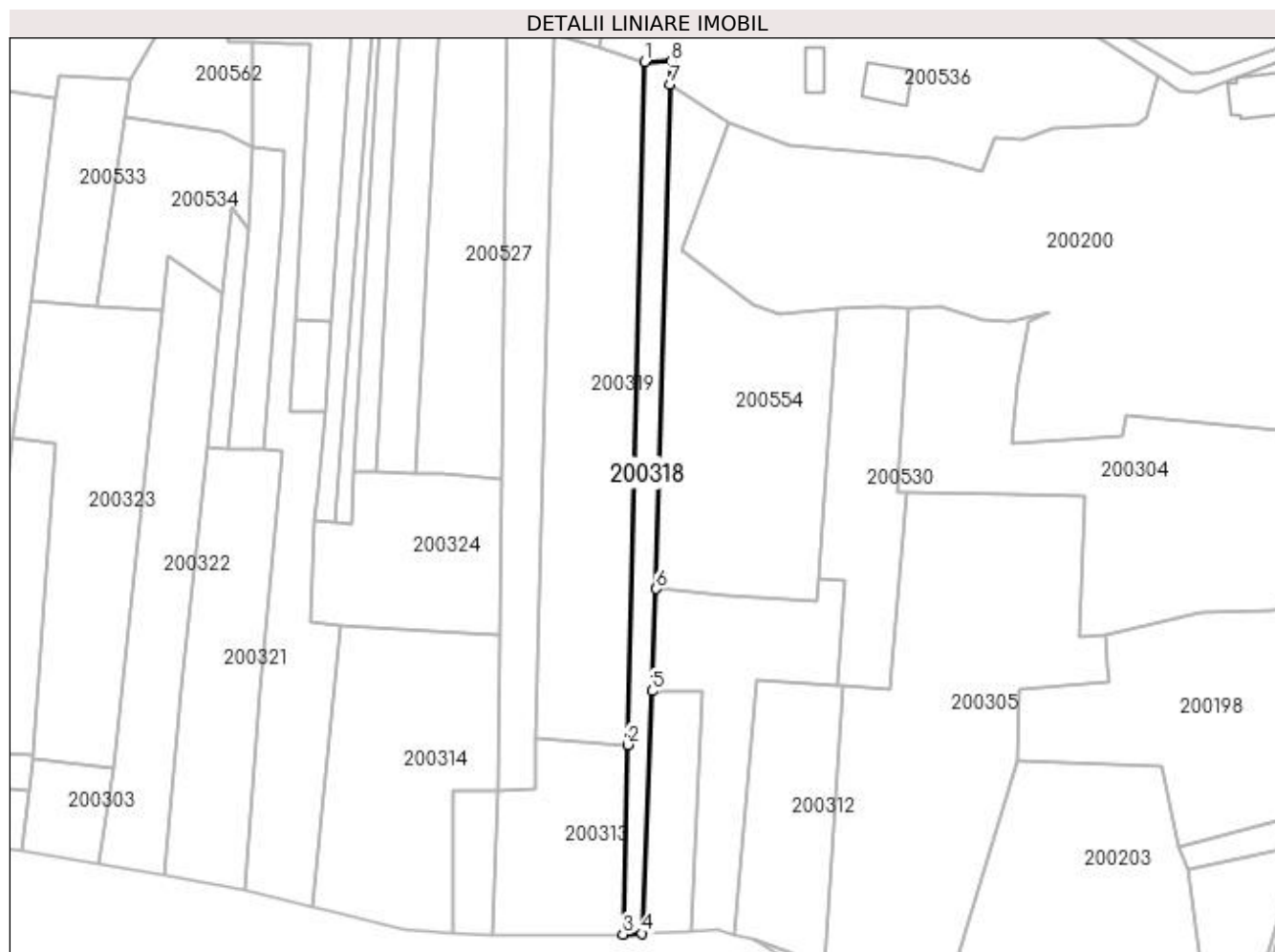
Inscrieri privind dezmembramintele dreptului de proprietate, drepturi reale de garanție și sarcini	Referințe
NU SUNT	

## Anexa Nr. 1 La Partea I

## Teren

Nr cadastral	Suprafața (mp)*	Observații / Referințe
	840	NU S-A PUTUT IDENTIFICA CU CF VECHI

\* Suprafața este determinată în planul de proiecție Stereo 70.



## Date referitoare la teren

Crt	Categorie folosință	Intra vilan	Suprafața (mp)	Tarla	Parcelă	Nr. topo	Observații / Referințe
1	arabil	DA	792	19	748/8	-	
2	arabil	NU	48	-	-	-	

## Lungime Segmente

1) Valorile lungimilor segmentelor sunt obținute din proiecție în plan.

Punct început	X / Y	Punct sfârșit	X / Y	Lungime segment (** (m)
1	335.175,258 519.947,021	2	335.171,884 519.810,312	136.75
2	335.171,884 519.810,312	3	335.170,947 519.772,338	37.986
3	335.170,947 519.772,338	4	335.174,758 519.772,508	3.815
4	335.174,758 519.772,508	5	335.176,754 519.821,053	48.586

Punct început	X / Y	Punct sfârșit	X / Y	Lungime segment (** (m)
5	335.176,754 519.821,053	6	335.177,596 519.841,537	20.502
6	335.177,596 519.841,537	7	335.180,382 519.942,493	100.994
7	335.180,382 519.942,493	8	335.180,625 519.947,106	4.62
8	335.180,625 519.947,106	1	335.175,258 519.947,021	5.367

\*\* Lungimile segmentelor sunt determinate în planul de proiecție Stereo 70 și sunt rotunjite la 1 milimetru.

\*\*\* Distanța dintre puncte este formată din segmente cumulate ce sunt mai mici decât valoarea 1 milimetru.



**DATE DESPRE IMOBILUL NR. 200319**

Oficiul de Cadastru și Publicitate Imobiliară HUNEDOARA  
Biroul de Cadastru și Publicitate Imobiliară Brad

**A. Partea I. Descrierea imobilului**

TEREN Intravilan

Adresa: Loc. Zdrapti, Jud. Hunedoara

Nr. Crt	Nr cadastral Nr. topografic	Suprafața* (mp)	Observații / Referințe
A1		2.550	Sector cadastral:11 Teren neimprejmuit; NU S-A PUTUT IDENTIFICA CU CF VECHI

**B. Partea II. Proprietari și acte**

Inscrieri privitoare la dreptul de proprietate și alte drepturi reale		Referințe
<b>1 / 20/06/2023</b>		
Act Notarial nr. 108, din 10/10/2013 emis de PETRUICA MARIA CRISTINA;		
B1	Intabulare, drept de PROPRIETATECONF C.M 101/2013, dobandit prin Succesiune, cota actuala 1/1 1) <b>NEGRU LIVIA-MARIA, NĂSC CLEJ</b>	A1

**C. Partea III. SARCINI .**

Inscrieri privind dezmembramintele dreptului de proprietate, drepturi reale de garanție și sarcini	Referințe
NU SUNT	

## Anexa Nr. 1 La Partea I

## Teren

Nr cadastral	Suprafața (mp)*	Observații / Referințe
	2.550	NU S-A PUTUT IDENTIFICA CU CF VECHI

\* Suprafața este determinată în planul de proiecție Stereo 70.



## Date referitoare la teren

Crt	Categorie folosință	Intravilan	Suprafața (mp)	Tarla	Parcelă	Nr. topo	Observații / Referințe
1	arabil	DA	2.550	19	748/11	-	

## Lungime Segmente

1) Valorile lungimilor segmentelor sunt obținute din proiecție în plan.

Punct început	X / Y	Punct sfârșit	X / Y	Lungime segment (** (m)
1	335.175,258 519.947,021	2	335.166,139 519.949,864	9.553
2	335.166,139 519.949,864	3	335.157,019 519.952,707	9.553
3	335.157,019 519.952,707	4	335.153,586 519.811,477	141.272
4	335.153,586 519.811,477	5	335.171,884 519.810,312	18.335
5	335.171,884 519.810,312	1	335.175,258 519.947,021	136.75

**\*\* Lungimile segmentelor sunt determinate în planul de proiecție Stereo 70 și sunt rotunjite la 1 milimetru.**

**\*\*\* Distanța dintre puncte este formată din segmente cumulate ce sunt mai mici decât valoarea 1 milimetru.**





**DATE DESPRE IMOBILUL NR. 200320**

Oficiul de Cadastru și Publicitate Imobiliară HUNEDOARA  
Biroul de Cadastru și Publicitate Imobiliară Brad

**A. Partea I. Descrierea imobilului**

TEREN Necunoscut

Adresa: Loc. Zdrapti, Jud. Hunedoara

Nr. Crt	Nr cadastral Nr. topografic	Suprafața* (mp)	Observații / Referințe
A1		1.550	Sector cadastral:11 Teren neimprejmuit; NU S-A PUTUT IDENTIFICA CU CF VECHI

**B. Partea II. Proprietari și acte**

Inscrieri privitoare la dreptul de proprietate și alte drepturi reale		Referințe
<b>1 / 21/06/2023</b>		
Act Administrativ nr. 46169/91, din 18/04/1997 emis de CJPSDPAT HUNEDOARA;		
B1	Intabulare, drept de PROPRIETATE, dobandit prin Reconstituire, cota actuala 1/1 1) ȘTEFAN SOFIA	A1

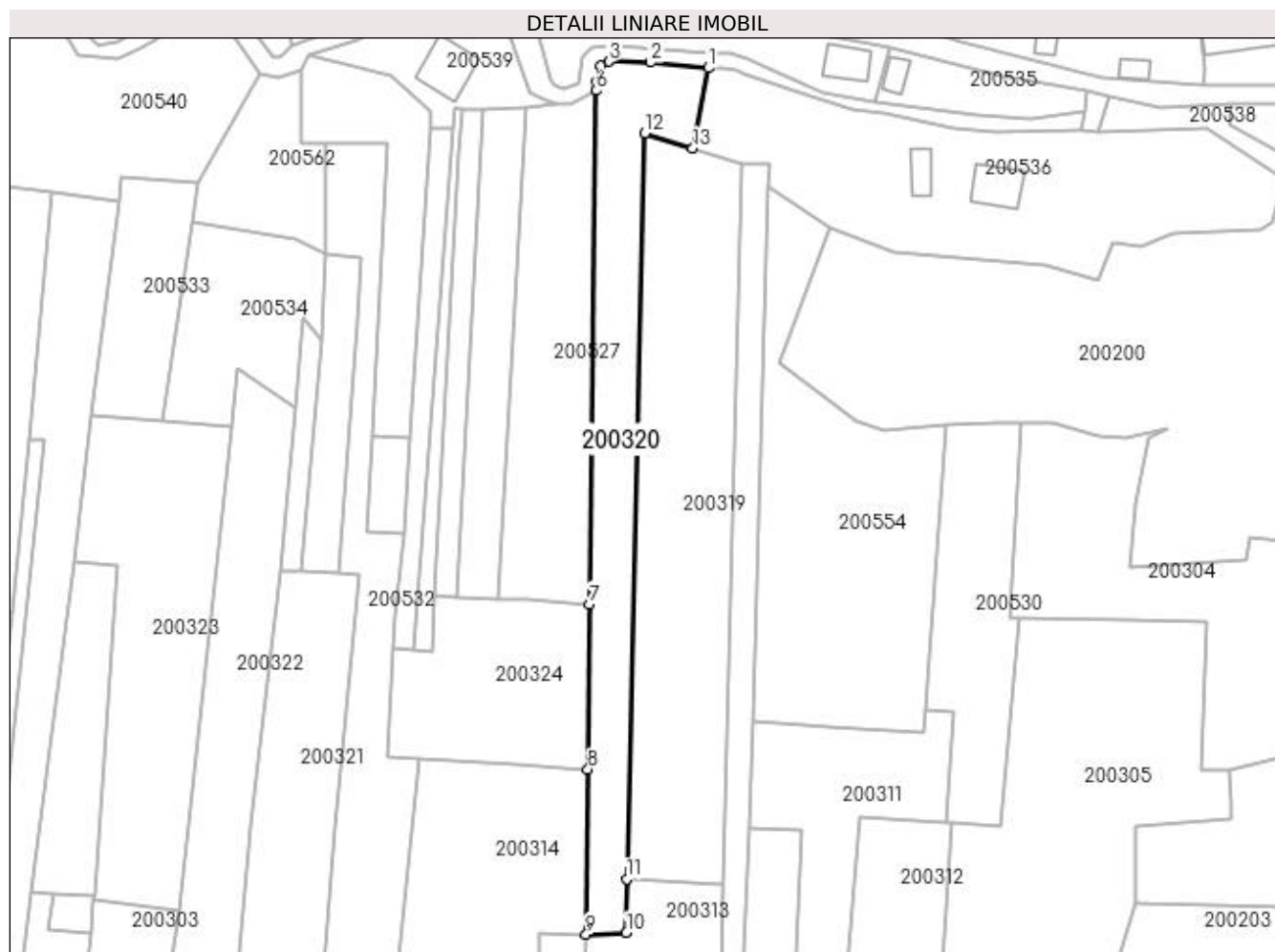
**C. Partea III. SARCINI .**

Inscrieri privind dezmembramintele dreptului de proprietate, drepturi reale de garanție și sarcini	Referințe
NU SUNT	

**Anexa Nr. 1 La Partea I****Teren**

Nr cadastral	Suprafața (mp)*	Observații / Referințe
	1.550	NU S-A PUTUT IDENTIFICA CU CF VECHI

\* Suprafața este determinată în planul de proiecție Stereo 70.

**Date referitoare la teren**

Crt	Categorie folosință	Intra vilan	Suprafața (mp)	Tarla	Parcelă	Nr. topo	Observații / Referințe
1	arabil	DA	1.123	19	748/12	-	
2	arabil	NU	427	-	-	-	

**Lungime Segmente**

1) Valorile lungimilor segmentelor sunt obținute din proiecție în plan.

Punct început	X / Y	Punct sfârșit	X / Y	Lungime segment (** (m)
1	335.169,064 519.965,104	2	335.158,172 519.966,132	10.94
2	335.158,172 519.966,132	3	335.150,207 519.966,333	7.967
3	335.150,207 519.966,333	4	335.148,657 519.965,494	1.762
4	335.148,657 519.965,494	5	335.148,015 519.962,416	3.145

Punct început	X / Y	Punct sfârșit	X / Y	Lungime segment (** (m)
5	335.148,015 519.962,416	6	335.147,779 519.960,819	1.614
6	335.147,779 519.960,819	7	335.146,629 519.863,56	97.266
7	335.146,629 519.863,56	8	335.146,258 519.832,252	31.31
8	335.146,258 519.832,252	9	335.145,889 519.801,014	31.24
9	335.145,889 519.801,014	10	335.153,548 519.801,308	7.665
10	335.153,548 519.801,308	11	335.153,586 519.811,477	10.168
11	335.153,586 519.811,477	12	335.157,019 519.952,707	141.272
12	335.157,019 519.952,707	13	335.166,139 519.949,864	9.553
13	335.166,139 519.949,864	1	335.169,064 519.965,104	15.518

\*\* Lungimile segmentelor sunt determinate în planul de proiecție Stereo 70 și sunt rotunjite la 1 milimetru.

\*\*\* Distanța dintre puncte este formată din segmente cumulate ce sunt mai mici decât valoarea 1 milimetru.



**DATE DESPRE IMOBILUL NR. 200321**

Oficiul de Cadastru și Publicitate Imobiliară HUNEDOARA  
Biroul de Cadastru și Publicitate Imobiliară Brad

**A. Partea I. Descrierea imobilului**

TEREN Necunoscut

Adresa: Loc. Zdrapti, Jud. Hunedoara

Nr. Crt	Nr cadastral Nr. topografic	Suprafața* (mp)	Observații / Referințe
A1	60429	1.370	Sector cadastral:11 Teren neimprejmuit;

**B. Partea II. Proprietari și acte**

Inscrieri privitoare la dreptul de proprietate și alte drepturi reale		Referințe
<b>13803 / 22/11/2012</b>		
Act Notarial nr. 808, din 21/11/2012 emis de PETRUICA MARIA CRISTINA;		
B3	Intabulare, drept de PROPRIETATE, dobândit prin Conventie, cota actuala 1/1 1) STOICA NICANOR-SORIN, și soția 2) STOICA IOANA-DANA, bun comun	A1

**C. Partea III. SARCINI**

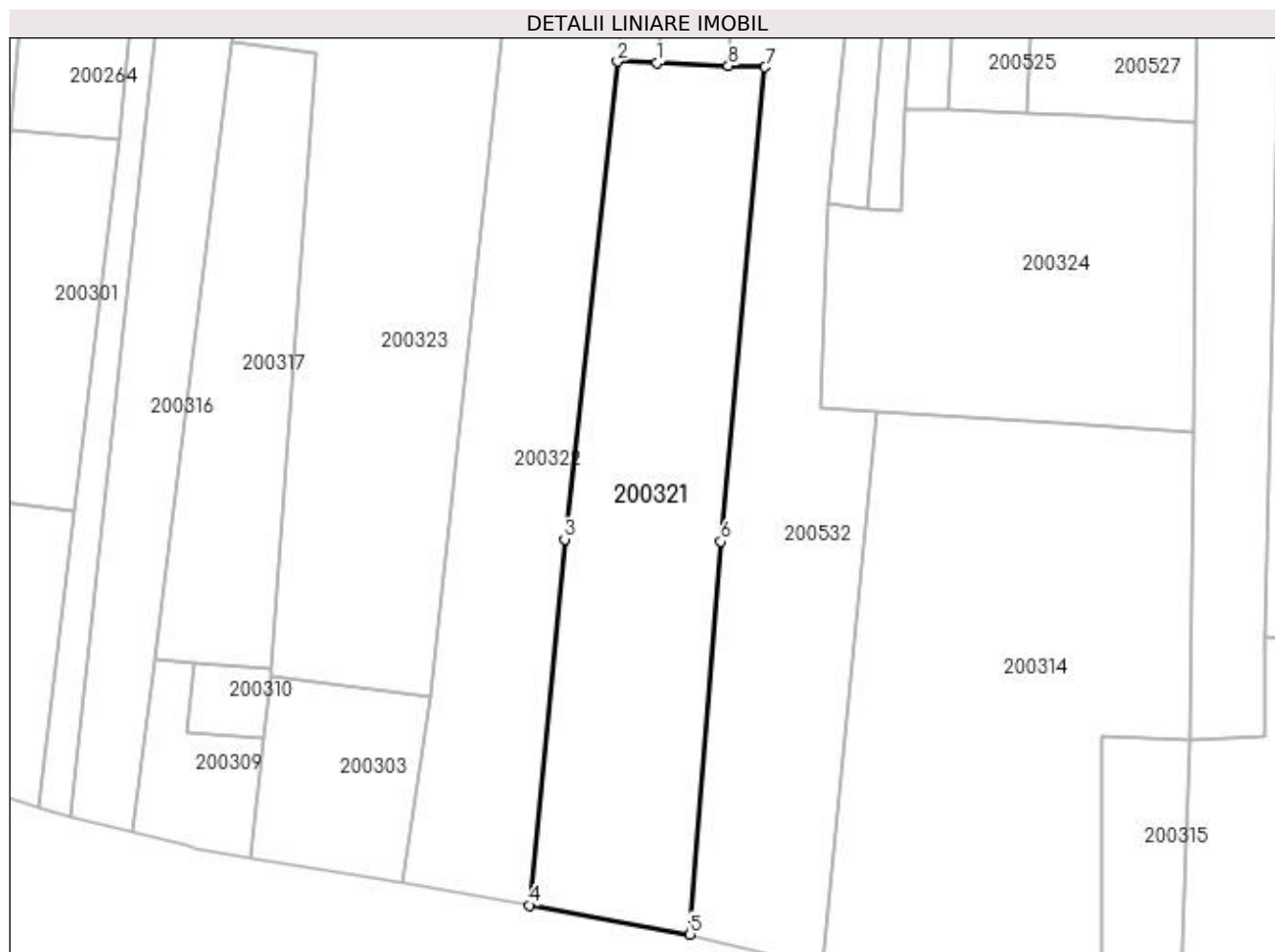
Inscrieri privind dezmembramintele dreptului de proprietate, drepturi reale de garanție și sarcini		Referințe
<b>13882 / 21/06/2022</b>		
Act Notarial nr. aut 1000, din 20/06/2022 emis de Petruica Simona Adriana (Act de constituire a dreptului de suprafeței);		
C1	Intabulare, drept de SUPERFICIE, cu titlu gratuit pe o perioadă de 5 ani, cu posibilitatea prelungirii de comun acord 1) NANU AGRO FARM SRL, CIF:42864398	A1

## Anexa Nr. 1 La Partea I

## Teren

Nr cadastral	Suprafața (mp)*	Observații / Referințe
60429	1.370	

\* Suprafața este determinată în planul de proiecție Stereo 70.



## Date referitoare la teren

Crt	Categorie folosință	Intra vilan	Suprafața (mp)	Tarla	Parcelă	Nr. topo	Observații / Referințe
1	arabil	DA	725	19	748/26	-	
2	arabil	NU	645	19	748/26	-	

## Lungime Segmente

1) Valorile lungimilor segmentelor sunt obținute din proiecție în plan.

Punct început	X / Y	Punct sfârșit	X / Y	Lungime segment (** (m)
1	335.091,825 519.869,678	2	335.087,857 519.869,833	3.971
2	335.087,857 519.869,833	3	335.082,496 519.821,364	48.765
3	335.082,496 519.821,364	4	335.078,908 519.784,238	37.299
4	335.078,908 519.784,238	5	335.095,231 519.781,274	16.59

Punct început	X / Y	Punct sfârșit	X / Y	Lungime segment (** (m)
5	335.095,231 519.781,274	6	335.098,333 519.821,139	39.985
6	335.098,333 519.821,139	7	335.102,82 519.869,25	48.32
7	335.102,82 519.869,25	8	335.099,119 519.869,394	3.704
8	335.099,119 519.869,394	1	335.091,825 519.869,678	7.299

\*\* Lungimile segmentelor sunt determinate în planul de proiecție Stereo 70 și sunt rotunjite la 1 milimetru.

\*\*\* Distanța dintre puncte este formată din segmente cumulate ce sunt mai mici decât valoarea 1 milimetru.





**DATE DESPRE IMOBILUL NR. 200322**

Oficiul de Cadastru și Publicitate Imobiliară HUNEDOARA  
Biroul de Cadastru și Publicitate Imobiliară Brad

**A. Partea I. Descrierea imobilului**

TEREN Necunoscut

Adresa: Loc. Zdrapti, Jud. Hunedoara

Nr. Crt	Nr cadastral Nr. topografic	Suprafața* (mp)	Observații / Referințe
A1		1.440	Sector cadastral:11 Teren neimprejmuit; NU S-A PUTUT IDENTIFICA CU CF VECHI

**B. Partea II. Proprietari și acte**

Inscrieri privitoare la dreptul de proprietate și alte drepturi reale		Referințe
<b>1 / 22/06/2023</b>		
Act Administrativ nr. 47188/10, din 12/06/1997 emis de CJPSDPAT HUNEDOARA;		
B1	Intabulare, drept de PROPRIETATE, dobandit prin Reconstituire, cota actuala 1/1 1) PAVEL MARTA	A1

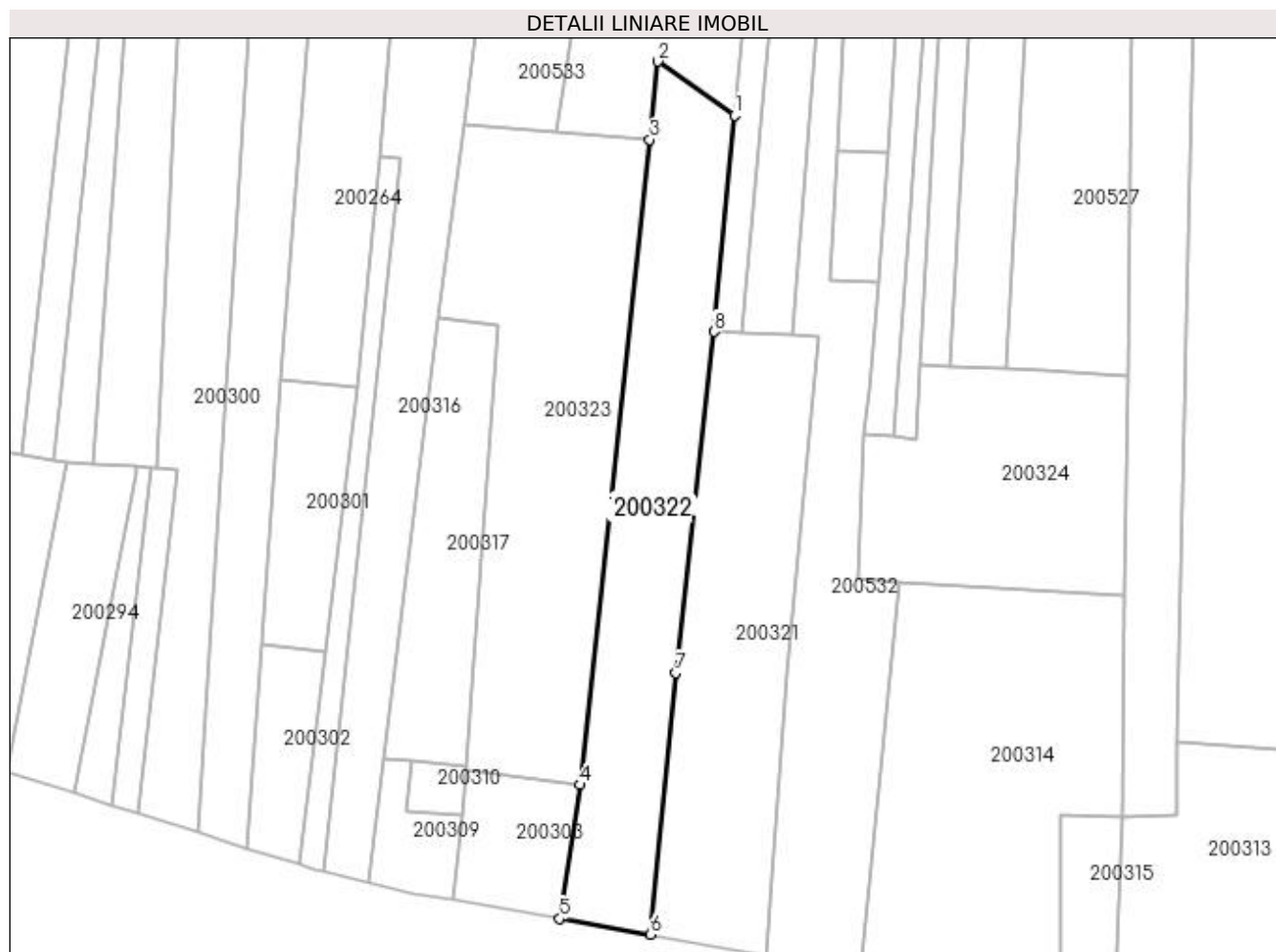
**C. Partea III. SARCINI .**

Inscrieri privind dezmembramintele dreptului de proprietate, drepturi reale de garanție și sarcini	Referințe
NU SUNT	

**Anexa Nr. 1 La Partea I****Teren**

Nr cadastral	Suprafața (mp)*	Observații / Referințe
	1.440	NU S-A PUTUT IDENTIFICA CU CF VECHI

\* Suprafața este determinată în planul de proiecție Stereo 70.

**Date referitoare la teren**

Crt	Categorie folosință	Intra vilan	Suprafața (mp)	Tarla	Parcelă	Nr. topo	Observații / Referințe
1	arabil	DA	952	19	748/27	-	
2	arabil	NU	488	-	-	-	

**Lungime Segmente**

1) Valorile lungimilor segmentelor sunt obținute din proiecție în plan.

Punct început	X / Y	Punct sfârșit	X / Y	Lungime segment (** (m)
1	335.090,791 519.900,592	2	335.079,92 519.908,221	13.281
2	335.079,92 519.908,221	3	335.078,721 519.897,136	11.15
3	335.078,721 519.897,136	4	335.068,808 519.805,468	92.202
4	335.068,808 519.805,468	5	335.065,96 519.786,452	19.228

Punct început	X / Y	Punct sfârșit	X / Y	Lungime segment (** (m)
5	335.065,96 519.786,452	6	335.078,908 519.784,238	13.136
6	335.078,908 519.784,238	7	335.082,496 519.821,364	37.299
7	335.082,496 519.821,364	8	335.087,857 519.869,833	48.765
8	335.087,857 519.869,833	1	335.090,791 519.900,592	30.898

\*\* Lungimile segmentelor sunt determinate în planul de proiecție Stereo 70 și sunt rotunjite la 1 milimetru.

\*\*\* Distanța dintre puncte este formată din segmente cumulate ce sunt mai mici decât valoarea 1 milimetru.



**DATE DESPRE IMOBILUL NR. 200323**

Oficiul de Cadastru și Publicitate Imobiliară HUNEDOARA  
Biroul de Cadastru și Publicitate Imobiliară Brad

**A. Partea I. Descrierea imobilului**

TEREN Extravilan

Adresa: Jud. Hunedoara

Nr. Crt	Nr cadastral Nr. topografic	Suprafața* (mp)	Observații / Referințe
A1		1.860	Sector cadastral:11 Teren neimprejmuit;

**B. Partea II. Proprietari și acte**

Inscrieri privitoare la dreptul de proprietate și alte drepturi reale		Referințe
<b>1 / 21/06/2023</b>		
Act Administrativ nr. 46169/52, din 12/03/1997 emis de CJPSDPAT HUNEDOARA;		
B1	Intabulare, drept de PROPRIETATE, dobandit prin Reconstituire, cota actuala 1/1 1) ADĂMUȚ ROZALIA	A1

**C. Partea III. SARCINI .**

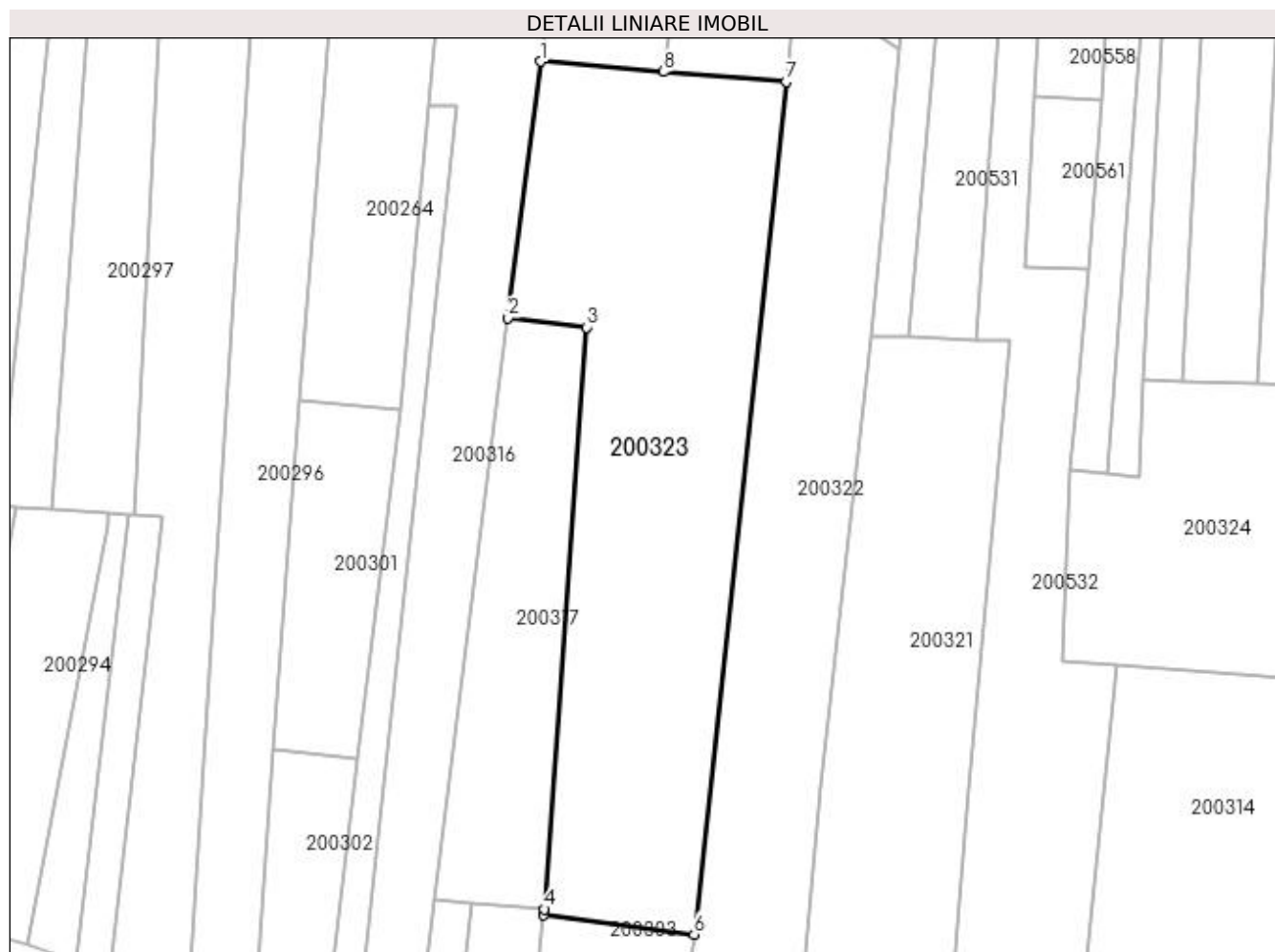
Inscrieri privind dezmembramintele dreptului de proprietate, drepturi reale de garanție și sarcini	Referințe
NU SUNT	

## Anexa Nr. 1 La Partea I

## Teren

Nr cadastral	Suprafața (mp)*	Observații / Referințe
	1.860	

\* Suprafața este determinată în planul de proiecție Stereo 70.



## Date referitoare la teren

Crt	Categorie folosință	Intra vilan	Suprafața (mp)	Tarla	Parcelă	Nr. topo	Observații / Referințe
1	arabil	NU	1.860	19	748/29	-	

## Lungime Segmente

1) Valorile lungimilor segmentelor sunt obținute din proiecție în plan.

Punct început	X / Y	Punct sfârșit	X / Y	Lungime segment (** (m)
1	335.052,263 519.899,304	2	335.048,794 519.871,746	27.775
2	335.048,794 519.871,746	3	335.057,229 519.870,74	8.495
3	335.057,229 519.870,74	4	335.052,717 519.808,18	62.722
4	335.052,717 519.808,18	5	335.052,651 519.807,516	0.667
5	335.052,651 519.807,516	6	335.068,808 519.805,468	16.287

Punct început	X / Y	Punct sfârșit	X / Y	Lungime segment (** (m)
6	335.068,808 519.805,468	7	335.078,721 519.897,136	92.202
7	335.078,721 519.897,136	8	335.065,492 519.898,22	13.273
8	335.065,492 519.898,22	1	335.052,263 519.899,304	13.273

\*\* Lungimile segmentelor sunt determinate în planul de proiecție Stereo 70 și sunt rotunjite la 1 milimetru.

\*\*\* Distanța dintre puncte este formată din segmente cumulate ce sunt mai mici decât valoarea 1 milimetru.





**DATE DESPRE IMOBILUL NR. 200324**

Oficiul de Cadastru și Publicitate Imobiliară HUNEDOARA  
Biroul de Cadastru și Publicitate Imobiliară Brad

**A. Partea I. Descrierea imobilului**

TEREN Intravilan

Adresa: Loc. Zdrapti, Jud. Hunedoara

Nr. Crt	Nr cadastral Nr. topografic	Suprafața* (mp)	Observații / Referințe
A1		1.090	Sector cadastral:11 Teren neimprejmuit; NU S-A PUTUT IDENTIFICA CU CF VECHI

**B. Partea II. Proprietari și acte**

Inscrieri privitoare la dreptul de proprietate și alte drepturi reale		Referințe
<b>1 / 21/06/2023</b>		
Act Administrativ nr. 87362/275, din 01/11/2004 emis de CJSPDPAT HUNEDOARA;		
B1	Intabulare, drept de PROPRIETATE, dobandit prin Reconstituire, cota actuala 1/1 1) ȘTEFAN IOAN	A1

**C. Partea III. SARCINI .**

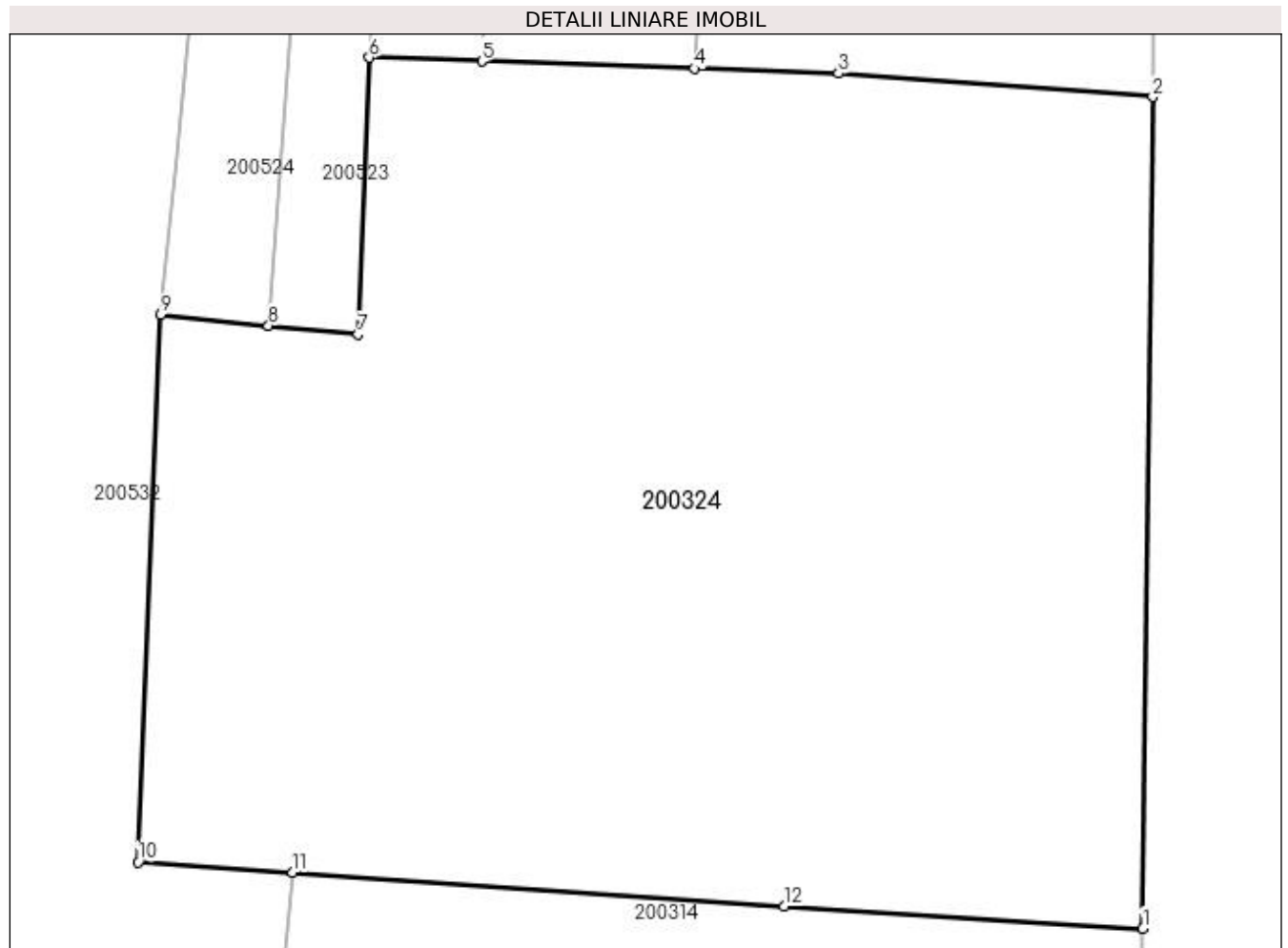
Inscrieri privind dezmembramintele dreptului de proprietate, drepturi reale de garanție și sarcini	Referințe
NU SUNT	

## Anexa Nr. 1 La Partea I

## Teren

Nr cadastral	Suprafața (mp)*	Observații / Referințe
	1.090	NU S-A PUTUT IDENTIFICA CU CF VECHI

\* Suprafața este determinată în planul de proiecție Stereo 70.



## Date referitoare la teren

Crt	Categorie folosință	Intra vilan	Suprafața (mp)	Tarla	Parcelă	Nr. topo	Observații / Referințe
1	arabil	DA	1.090	19	748/18/1	-	

## Lungime Segmente

1) Valorile lungimilor segmentelor sunt obținute din proiecție în plan.

Punct început	X / Y	Punct sfârșit	X / Y	Lungime segment (** (m)
1	335.146,258 519.832,252	2	335.146,629 519.863,56	31.31
2	335.146,629 519.863,56	3	335.134,788 519.864,443	11.874
3	335.134,788 519.864,443	4	335.129,355 519.864,627	5.436
4	335.129,355 519.864,627	5	335.121,348 519.864,898	8.011
5	335.121,348 519.864,898	6	335.117,105 519.865,042	4.245

Punct început	X / Y	Punct sfârșit	X / Y	Lungime segment (** (m)
6	335.117,105 519.865,042	7	335.116,695 519.854,62	10.431
7	335.116,695 519.854,62	8	335.113,31 519.854,955	3.402
8	335.113,31 519.854,955	9	335.109,243 519.855,359	4.087
9	335.109,243 519.855,359	10	335.108,4 519.834,751	20.625
10	335.108,4 519.834,751	11	335.114,218 519.834,352	5.832
11	335.114,218 519.834,352	12	335.132,731 519.833,08	18.556
12	335.132,731 519.833,08	1	335.146,258 519.832,252	13.553

\*\* Lungimile segmentelor sunt determinate în planul de proiecție Stereo 70 și sunt rotunjite la 1 milimetru.

\*\*\* Distanța dintre puncte este formată din segmente cumulate ce sunt mai mici decât valoarea 1 milimetru.



**DATE DESPRE IMOBILUL NR. 200523**

Oficiul de Cadastru și Publicitate Imobiliară HUNEDOARA  
Biroul de Cadastru și Publicitate Imobiliară Brad

**A. Partea I. Descrierea imobilului**

TEREN Intravilan

Adresa: Loc. Zdrapti, Jud. Hunedoara

Nr. Crt	Nr cadastral Nr. topografic	Suprafața* (mp)	Observații / Referințe
A1		238	Sector cadastral:11 Teren neimprejmuit; NU S-A PUTUT IDENTIFICA CU CF VECHI

**B. Partea II. Proprietari și acte**

Inscrieri privitoare la dreptul de proprietate și alte drepturi reale		Referințe
<b>1 / 28/06/2023</b>		
Act Normativ nr. 7, din 13/03/1996 emis de PARLAMENTUL ROMÂNIEI;		
B1	Inscrierea provizorie, drept de PROPRIETATE, dobandit prin Lege, cota actuala 1/1 1) COMUNA CRIȘCIOR, CIF:4468331, Proprietar neidentificat	A1

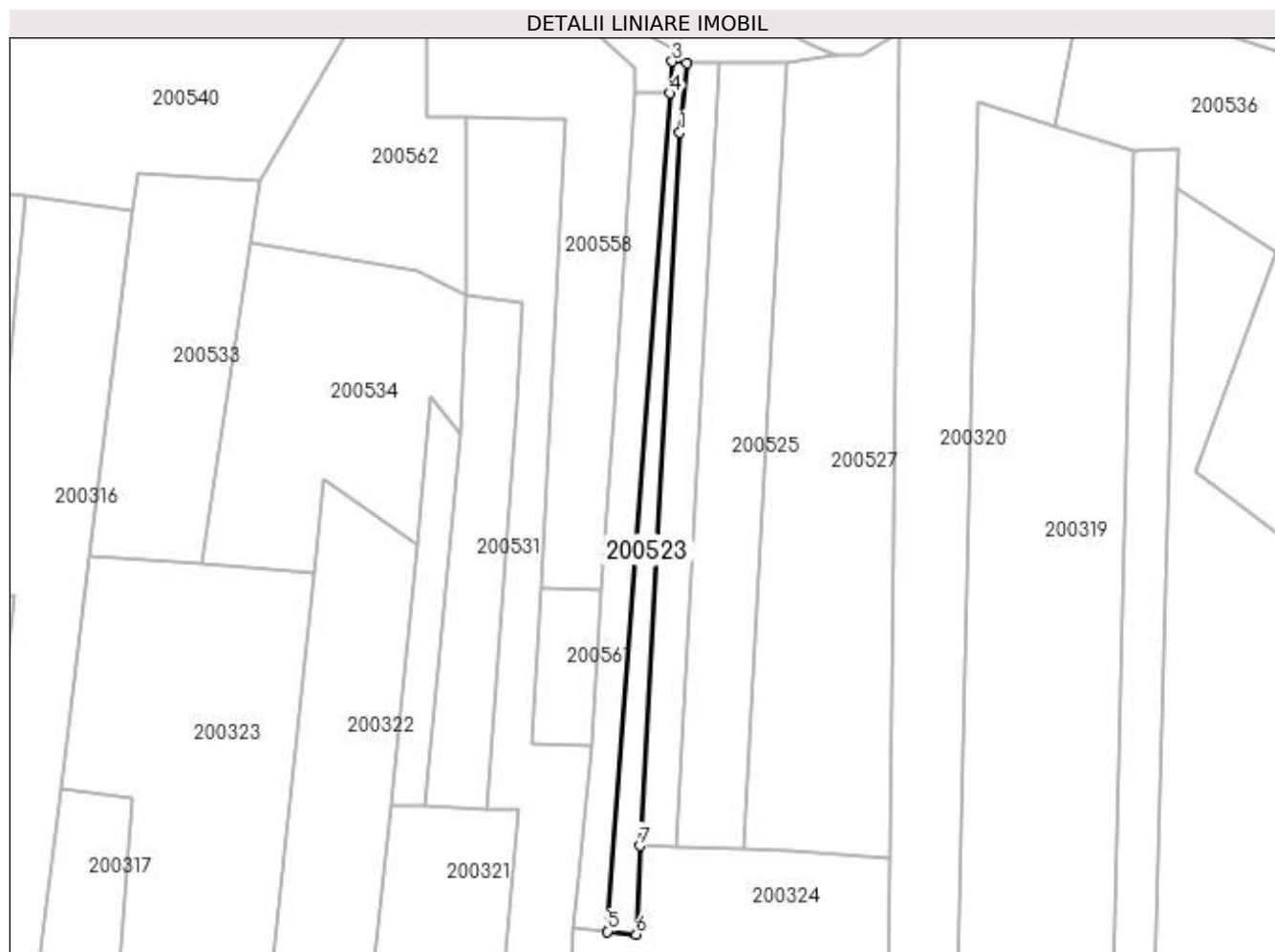
**C. Partea III. SARCINI .**

Inscrieri privind dezmembramintele dreptului de proprietate, drepturi reale de garanție și sarcini	Referințe
NU SUNT	

**Anexa Nr. 1 La Partea I****Teren**

Nr cadastral	Suprafața (mp)*	Observații / Referințe
	238	NU S-A PUTUT IDENTIFICA CU CF VECHI

\* Suprafața este determinată în planul de proiecție Stereo 70.

**Date referitoare la teren**

Crt	Categorie folosință	Intravilan	Suprafața (mp)	Tarla	Parcelă	Nr. topo	Observații / Referințe
1	faneata	DA	238	19	748/16	-	

**Lungime Segmente**

1) Valorile lungimilor segmentelor sunt obținute din proiecție în plan.

Punct început	X / Y	Punct sfârșit	X / Y	Lungime segment (** (m)
1	335.121,793 519.949,122	2	335.122,613 519.957,247	8.166
2	335.122,613 519.957,247	3	335.120,923 519.957,485	1.707
3	335.120,923 519.957,485	4	335.120,621 519.953,742	3.755
4	335.120,621 519.953,742	5	335.113,31 519.854,955	99.057
5	335.113,31 519.854,955	6	335.116,695 519.854,62	3.402

Punct început	X / Y	Punct sfârșit	X / Y	Lungime segment (** (m)
6	335.116,695 519.854,62	7	335.117,105 519.865,042	10.431
7	335.117,105 519.865,042	1	335.121,793 519.949,122	84.21

\*\* Lungimile segmentelor sunt determinate în planul de proiecție Stereo 70 și sunt rotunjite la 1 milimetru.

\*\*\* Distanța dintre puncte este formată din segmente cumulate ce sunt mai mici decât valoarea 1 milimetru.





**DATE DESPRE IMOBILUL NR. 200524**

Oficiul de Cadastru și Publicitate Imobiliară HUNEDOARA  
Biroul de Cadastru și Publicitate Imobiliară Brad

**A. Partea I. Descrierea imobilului**

TEREN Necunoscut

Adresa: Loc. Zdrapti, Jud. Hunedoara

Nr. Crt	Nr cadastral Nr. topografic	Suprafața* (mp)	Observații / Referințe
A1		380	Sector cadastral:11 Teren neimprejmuit; NU S-A PUTUT IDENTIFICA CU CF VECHI

**B. Partea II. Proprietari și acte**

Inscrieri privitoare la dreptul de proprietate și alte drepturi reale		Referințe
<b>1 / 22/06/2023</b>		
Act Administrativ nr. 47188/10, din 12/06/1997 emis de CJPSDPAT HUNEDOARA;		
B1	Intabulare, drept de PROPRIETATE, dobandit prin Reconstituire, cota actuala 1/1 1) PAVEL MARTA	A1

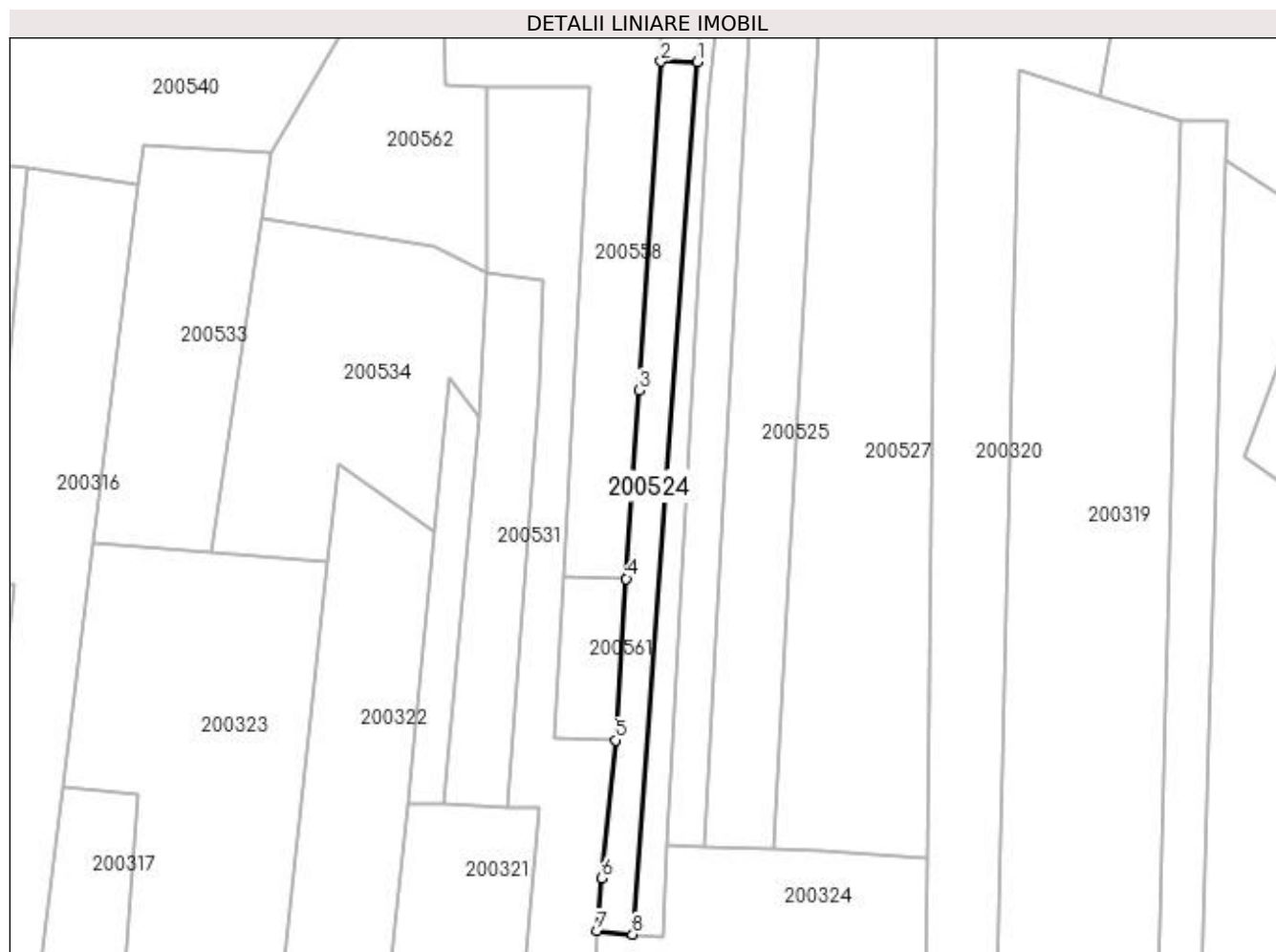
**C. Partea III. SARCINI .**

Inscrieri privind dezmembramintele dreptului de proprietate, drepturi reale de garanție și sarcini	Referințe
NU SUNT	

**Anexa Nr. 1 La Partea I****Teren**

Nr cadastral	Suprafața (mp)*	Observații / Referințe
	380	NU S-A PUTUT IDENTIFICA CU CF VECHI

\* Suprafața este determinată în planul de proiecție Stereo 70.

**Date referitoare la teren**

Crt	Categorie folosință	Intravilan	Suprafața (mp)	Tarla	Parcelă	Nr. topo	Observații / Referințe
1	arabil	DA	367	19	748/17	-	
2	arabil	NU	13	-	-	-	

**Lungime Segmente**

1) Valorile lungimilor segmentelor sunt obținute din proiecție în plan.

Punct început	X / Y	Punct sfârșit	X / Y	Lungime segment (** (m)
1	335.120,621 519.953,742	2	335.116,488 519.953,767	4.134
2	335.116,488 519.953,767	3	335.114,0 519.916,532	37.318
3	335.114,0 519.916,532	4	335.112,575 519.895,211	21.369
4	335.112,575 519.895,211	5	335.111,353 519.876,935	18.316

Punct început	X / Y	Punct sfârșit	X / Y	Lungime segment (** (m)
5	335.111,353 519.876,935	6	335.109,827 519.861,328	15.681
6	335.109,827 519.861,328	7	335.109,243 519.855,359	5.998
7	335.109,243 519.855,359	8	335.113,31 519.854,955	4.087
8	335.113,31 519.854,955	1	335.120,621 519.953,742	99.057

\*\* Lungimile segmentelor sunt determinate în planul de proiecție Stereo 70 și sunt rotunjite la 1 milimetru.

\*\*\* Distanța dintre puncte este formată din segmente cumulate ce sunt mai mici decât valoarea 1 milimetru.



**DATE DESPRE IMOBILUL NR. 200525**

Oficiul de Cadastru și Publicitate Imobiliară HUNEDOARA  
Biroul de Cadastru și Publicitate Imobiliară Brad

**A. Partea I. Descrierea imobilului**

TEREN Necunoscut

Adresa: Loc. Zdrapti, Jud. Hunedoara

Nr. Crt	Nr cadastral Nr. topografic	Suprafața* (mp)	Observații / Referințe
A1		740	Sector cadastral:11 Teren neimprejmuit; NU S-A PUTUT IDENTIFICA CU CF VECHI

**B. Partea II. Proprietari și acte**

Inscrieri privitoare la dreptul de proprietate și alte drepturi reale		Referințe
<b>1 / 21/06/2023</b>		
Act Administrativ nr. 47188/72, din 29/08/1997 emis de CJPSDPAT HUNEDOARA;		
B1	Intabulare, drept de PROPRIETATE, dobandit prin Reconstituire, cota actuala 1/1 1) ȘTEFAN IOAN 2) ȘTEFAN GHEORGHE	A1

**C. Partea III. SARCINI .**

Inscrieri privind dezmembramintele dreptului de proprietate, drepturi reale de garanție și sarcini	Referințe
NU SUNT	

## Anexa Nr. 1 La Partea I

## Teren

Nr cadastral	Suprafața (mp)*	Observații / Referințe
	740	NU S-A PUTUT IDENTIFICA CU CF VECHI

\* Suprafața este determinată în planul de proiecție Stereo 70.



## Date referitoare la teren

Crt	Categorie folosință	Intra vilan	Suprafața (mp)	Tarla	Parcelă	Nr. topo	Observații / Referințe
1	arabil	DA	674	19	748/13	-	
2	arabil	NU	66	-	-	-	

## Lungime Segmente

1) Valorile lungimilor segmentelor sunt obținute din proiecție în plan.

Punct început	X / Y	Punct sfârșit	X / Y	Lungime segment (** (m)
1	335.134,463 519.957,434	2	335.126,49 519.957,308	7.974
2	335.126,49 519.957,308	3	335.121,348 519.864,898	92.553
3	335.121,348 519.864,898	4	335.129,355 519.864,627	8.011
4	335.129,355 519.864,627	1	335.134,463 519.957,434	92.947

**\*\* Lungimile segmentelor sunt determinate în planul de proiecție Stereo 70 și sunt rotunjite la 1 milimetru.**

**\*\*\* Distanța dintre puncte este formată din segmente cumulate ce sunt mai mici decât valoarea 1 milimetru.**





**DATE DESPRE IMOBILUL NR. 200526**

Oficiul de Cadastru și Publicitate Imobiliară HUNEDOARA  
Biroul de Cadastru și Publicitate Imobiliară Brad

**A. Partea I. Descrierea imobilului**

TEREN Necunoscut

Adresa: Loc. Zdrapti, Jud. Hunedoara

Nr. Crt	Nr cadastral Nr. topografic	Suprafața* (mp)	Observații / Referințe
A1		390	Sector cadastral:11 Teren neimprejmuit; NU S-A PUTUT IDENTIFICA CU CF VECHI

**B. Partea II. Proprietari și acte**

Inscrieri privitoare la dreptul de proprietate și alte drepturi reale		Referințe
<b>1 / 22/06/2023</b>		
Act Administrativ nr. 14024/56, din 14/01/1998 emis de CJPSDPAT HUNEDOARA;		
B1	Intabulare, drept de PROPRIETATE, dobandit prin Reconstituire, cota actuala 1/1 1) <b>ALMĂȘAN IOAN</b>	A1

**C. Partea III. SARCINI .**

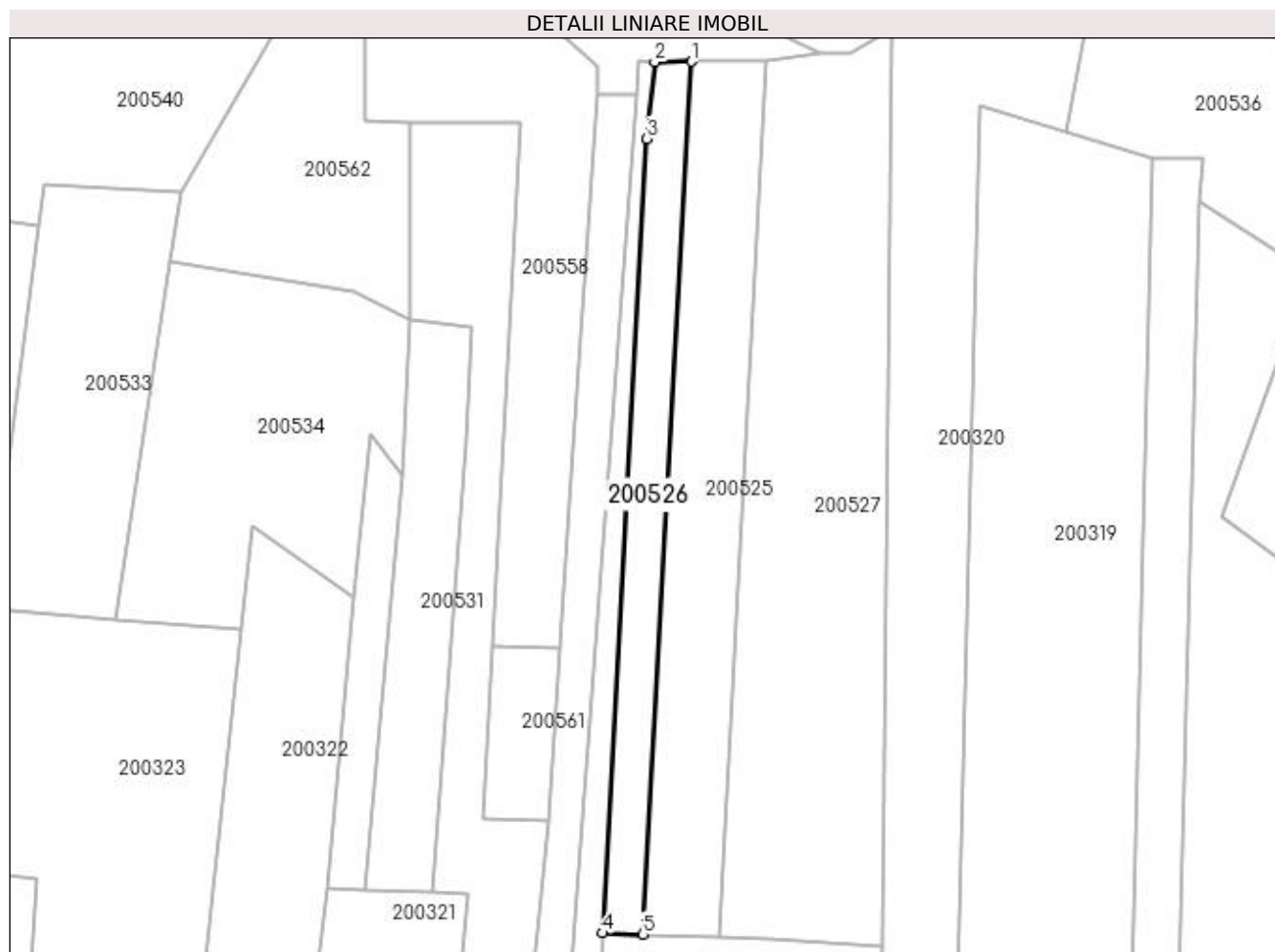
Inscrieri privind dezmembramintele dreptului de proprietate, drepturi reale de garanție și sarcini	Referințe
NU SUNT	

## Anexa Nr. 1 La Partea I

## Teren

Nr cadastral	Suprafața (mp)*	Observații / Referințe
	390	NU S-A PUTUT IDENTIFICA CU CF VECHI

\* Suprafața este determinată în planul de proiecție Stereo 70.



## Date referitoare la teren

Crt	Categorie folosință	Intra vilan	Suprafața (mp)	Tarla	Parcelă	Nr. topo	Observații / Referințe
1	arabil	DA	360	19	748/15	-	
2	arabil	NU	30	-	-	-	

## Lungime Segmente

1) Valorile lungimilor segmentelor sunt obținute din proiecție în plan.

Punct început	X / Y	Punct sfârșit	X / Y	Lungime segment (** (m)
1	335.126,49 519.957,308	2	335.122,613 519.957,247	3.877
2	335.122,613 519.957,247	3	335.121,793 519.949,122	8.166
3	335.121,793 519.949,122	4	335.117,105 519.865,042	84.21
4	335.117,105 519.865,042	5	335.121,348 519.864,898	4.245

Punct început	X / Y	Punct sfârșit	X / Y	Lungime segment (** (m)
5	335.121,348 519.864,898	1	335.126,49 519.957,308	92.553

\*\* Lungimile segmentelor sunt determinate în planul de proiecție Stereo 70 și sunt rotunjite la 1 milimetru.

\*\*\* Distanța dintre puncte este formată din segmente cumulate ce sunt mai mici decât valoarea 1 milimetru.



**DATE DESPRE IMOBILUL NR. 200527**

Oficiul de Cadastru și Publicitate Imobiliară HUNEDOARA  
Biroul de Cadastru și Publicitate Imobiliară Brad

**A. Partea I. Descrierea imobilului**

TEREN Necunoscut

Adresa: Loc. Zdrapti, Jud. Hunedoara

Nr. Crt	Nr cadastral Nr. topografic	Suprafața* (mp)	Observații / Referințe
A1		1.440	Sector cadastral:11 Teren neimprejmuit; NU S-A PUTUT IDENTIFICA CU CF VECHI

**B. Partea II. Proprietari și acte**

Inscrieri privitoare la dreptul de proprietate și alte drepturi reale		Referințe
<b>1 / 21/06/2023</b>		
Act Administrativ nr. 47188/64, din 22/08/1997 emis de CJPSDPAT HUNEDOARA;		
B1	Intabulare, drept de PROPRIETATE, dobandit prin Reconstituire, cota actuala 1/1 1) BOTA MARIA	A1

**C. Partea III. SARCINI .**

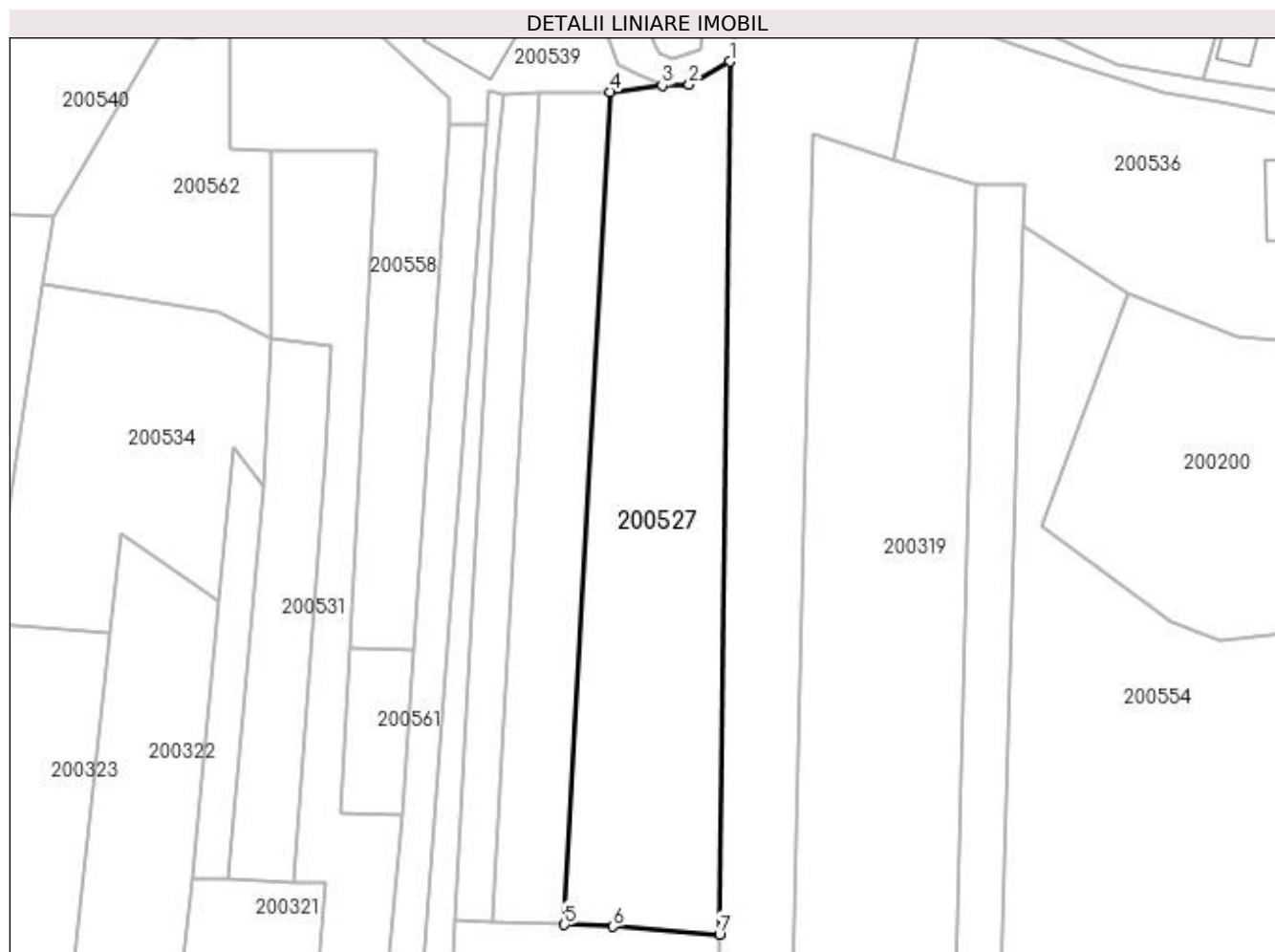
Inscrieri privind dezmembramintele dreptului de proprietate, drepturi reale de garanție și sarcini	Referințe
NU SUNT	

## Anexa Nr. 1 La Partea I

## Teren

Nr cadastral	Suprafața (mp)*	Observații / Referințe
	1.440	NU S-A PUTUT IDENTIFICA CU CF VECHI

\* Suprafața este determinată în planul de proiecție Stereo 70.



## Date referitoare la teren

Crt	Categorie folosință	Intra vilan	Suprafața (mp)	Tarla	Parcelă	Nr. topo	Observații / Referințe
1	faneata	DA	1.293	19	748/14	-	
2	faneata	NU	147	-	-	-	

## Lungime Segmente

1) Valorile lungimilor segmentelor sunt obținute din proiecție în plan.

Punct început	X / Y	Punct sfârșit	X / Y	Lungime segment (** (m)
1	335.147,779 519.960,819	2	335.143,258 519.958,237	5.206
2	335.143,258 519.958,237	3	335.140,257 519.958,152	3.002
3	335.140,257 519.958,152	4	335.134,463 519.957,434	5.839
4	335.134,463 519.957,434	5	335.129,355 519.864,627	92.947

Punct început	X / Y	Punct sfârșit	X / Y	Lungime segment (** (m)
5	335.129,355 519.864,627	6	335.134,788 519.864,443	5.436
6	335.134,788 519.864,443	7	335.146,629 519.863,56	11.874
7	335.146,629 519.863,56	1	335.147,779 519.960,819	97.266

\*\* Lungimile segmentelor sunt determinate în planul de proiecție Stereo 70 și sunt rotunjite la 1 milimetru.

\*\*\* Distanța dintre puncte este formată din segmente cumulate ce sunt mai mici decât valoarea 1 milimetru.





**DATE DESPRE IMOBILUL NR. 200528**

Oficiul de Cadastru și Publicitate Imobiliară HUNEDOARA  
Biroul de Cadastru și Publicitate Imobiliară Brad

**A. Partea I. Descrierea imobilului**

TEREN Intravilan

Adresa: Loc. Zdrapti, Jud. Hunedoara

Nr. Crt	Nr cadastral Nr. topografic	Suprafața* (mp)	Observații / Referințe
A1		180	Sector cadastral:11 Teren neimprejmuit; NU S-A PUTUT IDENTIFICA CU CF VECHI

**B. Partea II. Proprietari și acte**

Inscrieri privitoare la dreptul de proprietate și alte drepturi reale		Referințe
<b>1 / 20/06/2023</b>		
Act Notarial nr. 108, din 10/10/2013 emis de PETRUICA MARIA CRISTINA;		
B1	Intabulare, drept de PROPRIETATECONF C.M 101/2013, dobandit prin Succesiune, cota actuala 1/1 1) <b>NEGRU LIVIA-MARIA, NĂSC CLEJ</b>	A1

**C. Partea III. SARCINI .**

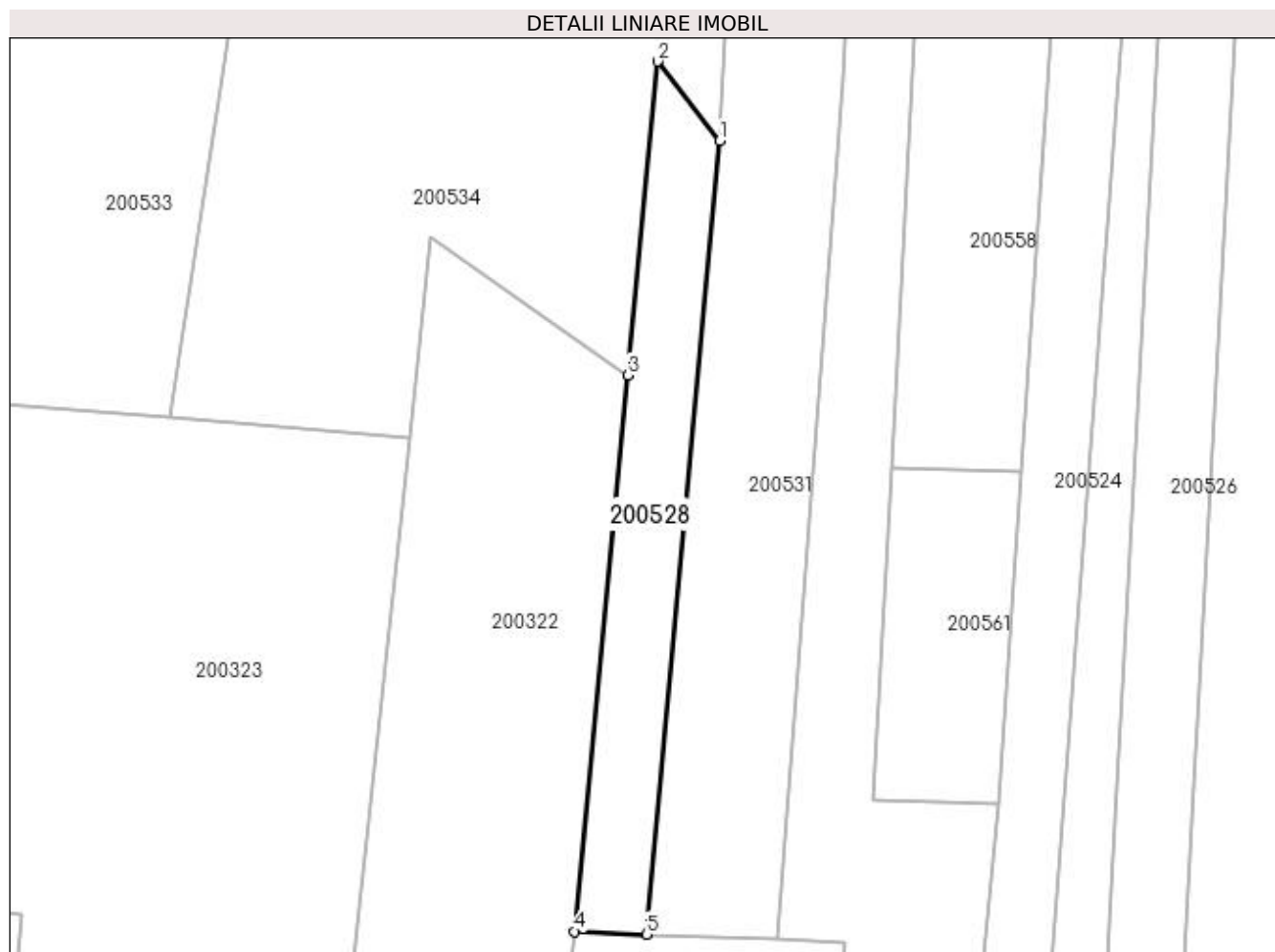
Inscrieri privind dezmembramintele dreptului de proprietate, drepturi reale de garanție și sarcini	Referințe
NU SUNT	

## Anexa Nr. 1 La Partea I

## Teren

Nr cadastral	Suprafața (mp)*	Observații / Referințe
	180	NU S-A PUTUT IDENTIFICA CU CF VECHI

\* Suprafața este determinată în planul de proiecție Stereo 70.



## Date referitoare la teren

Crt	Categorie folosință	Intravilan	Suprafața (mp)	Tarla	Parcelă	Nr. topo	Observații / Referințe
1	arabil	DA	180	19	748/25	-	

## Lungime Segmente

1) Valorile lungimilor segmentelor sunt obținute din proiecție în plan.

Punct început	X / Y	Punct sfârșit	X / Y	Lungime segment (** (m)
1	335.095,879 519.913,546	2	335.092,445 519.917,932	5.57
2	335.092,445 519.917,932	3	335.090,791 519.900,592	17.419
3	335.090,791 519.900,592	4	335.087,857 519.869,833	30.898
4	335.087,857 519.869,833	5	335.091,825 519.869,678	3.971
5	335.091,825 519.869,678	1	335.095,879 519.913,546	44.055

**\*\* Lungimile segmentelor sunt determinate în planul de proiecție Stereo 70 și sunt rotunjite la 1 milimetru.**

**\*\*\* Distanța dintre puncte este formată din segmente cumulate ce sunt mai mici decât valoarea 1 milimetru.**



**DATE DESPRE IMOBILUL NR. 200529**

Oficiul de Cadastru și Publicitate Imobiliară HUNEDOARA  
Biroul de Cadastru și Publicitate Imobiliară Brad

**A. Partea I. Descrierea imobilului**

TEREN Necunoscut

Adresa: Loc. Zdrapti, Jud. Hunedoara

Nr. Crt	Nr cadastral Nr. topografic	Suprafața* (mp)	Observații / Referințe
A1		480	Sector cadastral:11 Teren neimprejmuit; NU S-A PUTUT IDENTIFICA CU CF VECHI

**B. Partea II. Proprietari și acte**

Inscrieri privitoare la dreptul de proprietate și alte drepturi reale		Referințe
<b>1 / 21/06/2023</b>		
Act Administrativ nr. 87362/284, din 21/07/2007 emis de CJSPDPAT HUNEDOARA;		
B1	Intabulare, drept de PROPRIETATE, dobandit prin Reconstituire, cota actuala 1/1 1) OPRA IOAN	A1

**C. Partea III. SARCINI .**

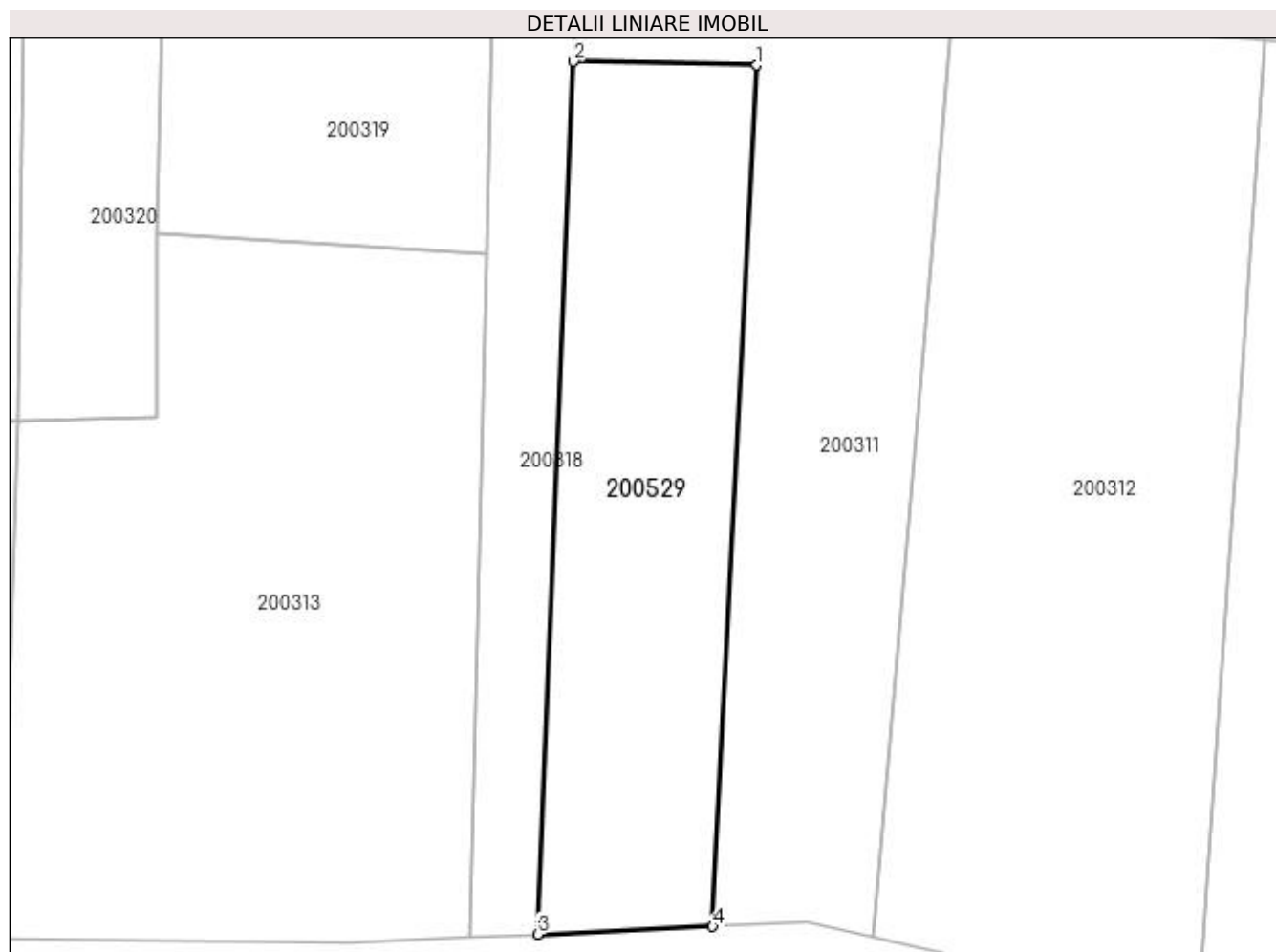
Inscrieri privind dezmembramintele dreptului de proprietate, drepturi reale de garanție și sarcini	Referințe
NU SUNT	

## Anexa Nr. 1 La Partea I

## Teren

Nr cadastral	Suprafața (mp)*	Observații / Referințe
	480	NU S-A PUTUT IDENTIFICA CU CF VECHI

\* Suprafața este determinată în planul de proiecție Stereo 70.



## Date referitoare la teren

Crt	Categorie folosință	Intra vilan	Suprafața (mp)	Tarla	Parcelă	Nr. topo	Observații / Referințe
1	arabil	DA	452	19	748/1	-	
2	arabil	NU	28	-	-	-	

## Lungime Segmente

1) Valorile lungimilor segmentelor sunt obținute din proiecție în plan.

Punct început	X / Y	Punct sfârșit	X / Y	Lungime segment (** (m)
1	335.186,934 519.820,846	2	335.176,754 519.821,053	10.182
2	335.176,754 519.821,053	3	335.174,758 519.772,508	48.586
3	335.174,758 519.772,508	4	335.184,497 519.772,944	9.748
4	335.184,497 519.772,944	1	335.186,934 519.820,846	47.965

**\*\* Lungimile segmentelor sunt determinate în planul de proiecție Stereo 70 și sunt rotunjite la 1 milimetru.**

**\*\*\* Distanța dintre puncte este formată din segmente cumulate ce sunt mai mici decât valoarea 1 milimetru.**





**DATE DESPRE IMOBILUL NR. 200530**

Oficiul de Cadastru și Publicitate Imobiliară HUNEDOARA  
Biroul de Cadastru și Publicitate Imobiliară Brad

**A. Partea I. Descrierea imobilului**

TEREN Intravilan

Adresa: Loc. Zdrapti, Jud. Hunedoara

Nr. Crt	Nr cadastral Nr. topografic	Suprafața* (mp)	Observații / Referințe
A1		1.050	Sector cadastral:11 Teren neimprejmuit; NU S-A PUTUT IDENTIFICA CU CF VECHI

**B. Partea II. Proprietari și acte**

Inscrieri privitoare la dreptul de proprietate și alte drepturi reale		Referințe
<b>1 / 21/06/2023</b>		
Act Administrativ nr. 14024/94, din 31/08/1998 emis de CJPSDPAT HUNEDOARA;		
B1	Intabulare, drept de PROPRIETATE, dobandit prin Reconstituire, cota actuala 1/1 1) MATEI TOVIE	A1

**C. Partea III. SARCINI .**

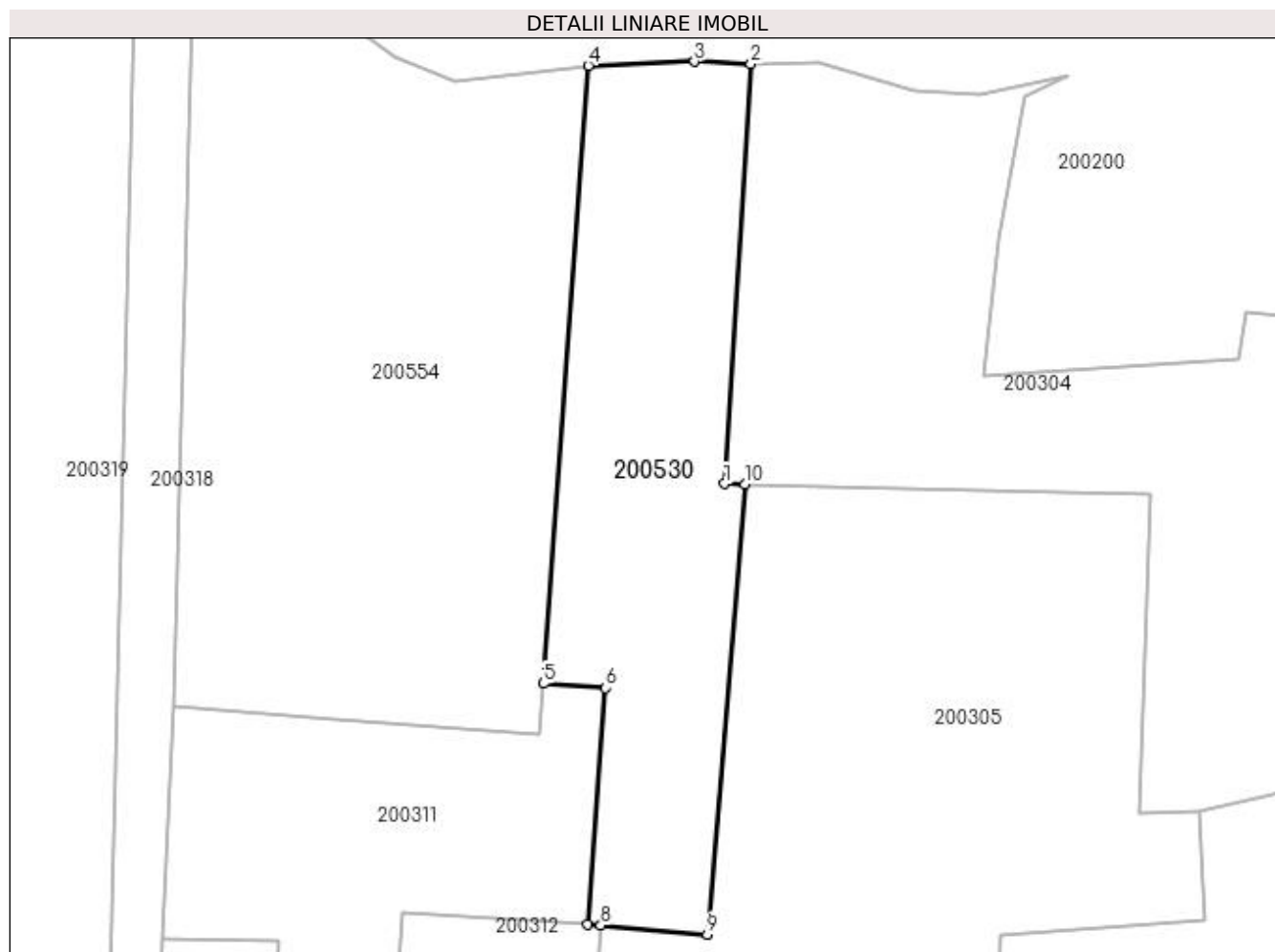
Inscrieri privind dezmembramintele dreptului de proprietate, drepturi reale de garanție și sarcini	Referințe
NU SUNT	

## Anexa Nr. 1 La Partea I

## Teren

Nr cadastral	Suprafața (mp)*	Observații / Referințe
	1.050	NU S-A PUTUT IDENTIFICA CU CF VECHI

\* Suprafața este determinată în planul de proiecție Stereo 70.



## Date referitoare la teren

Crt	Categorie folosință	Intravilan	Suprafața (mp)	Tarla	Parcelă	Nr. topo	Observații / Referințe
1	arabil	DA	1.050	19	748/2	-	

## Lungime Segmente

1) Valorile lungimilor segmentelor sunt obținute din proiecție în plan.

Punct început	X / Y	Punct sfârșit	X / Y	Lungime segment (** (m)
1	335.226,054 519.861,001	2	335.228,359 519.897,85	36.921
2	335.228,359 519.897,85	3	335.223,418 519.898,063	4.945
3	335.223,418 519.898,063	4	335.214,099 519.897,71	9.326
4	335.214,099 519.897,71	5	335.210,139 519.843,459	54.395
5	335.210,139 519.843,459	6	335.215,598 519.843,068	5.473

Punct început	X / Y	Punct sfârșit	X / Y	Lungime segment (** (m)
6	335.215,598 519.843,068	7	335.214,051 519.822,322	20.803
7	335.214,051 519.822,322	8	335.215,175 519.822,249	1.127
8	335.215,175 519.822,249	9	335.224,542 519.821,452	9.401
9	335.224,542 519.821,452	10	335.227,842 519.860,957	39.643
10	335.227,842 519.860,957	1	335.226,054 519.861,001	1.789

\*\* Lungimile segmentelor sunt determinate în planul de proiecție Stereo 70 și sunt rotunjite la 1 milimetru.

\*\*\* Distanța dintre puncte este formată din segmente cumulate ce sunt mai mici decât valoarea 1 milimetru.



**DATE DESPRE IMOBILUL NR. 200531**

Oficiul de Cadastru și Publicitate Imobiliară HUNEDOARA  
Biroul de Cadastru și Publicitate Imobiliară Brad

**A. Partea I. Descrierea imobilului**

TEREN Intravilan

Adresa: Loc. Zdrapti, Jud. Hunedoara

Nr. Crt	Nr cadastral Nr. topografic	Suprafața* (mp)	Observații / Referințe
A1		410	Sector cadastral:11 Teren neimprejmuit; NU S-A PUTUT IDENTIFICA CU CF VECHI

**B. Partea II. Proprietari și acte**

Inscrieri privitoare la dreptul de proprietate și alte drepturi reale		Referințe
<b>1 / 22/06/2023</b>		
Act Administrativ nr. 47188/75, din 01/09/1997 emis de CJPSDPAT HUNEDOARA;		
B1	Intabulare, drept de PROPRIETATE, dobandit prin Reconstituire, cota actuala 1/1 1) STRĂUȚ AURELIA 2) MATEI ROZALIA 3) ADĂMUȚ SILVIA	A1

**C. Partea III. SARCINI .**

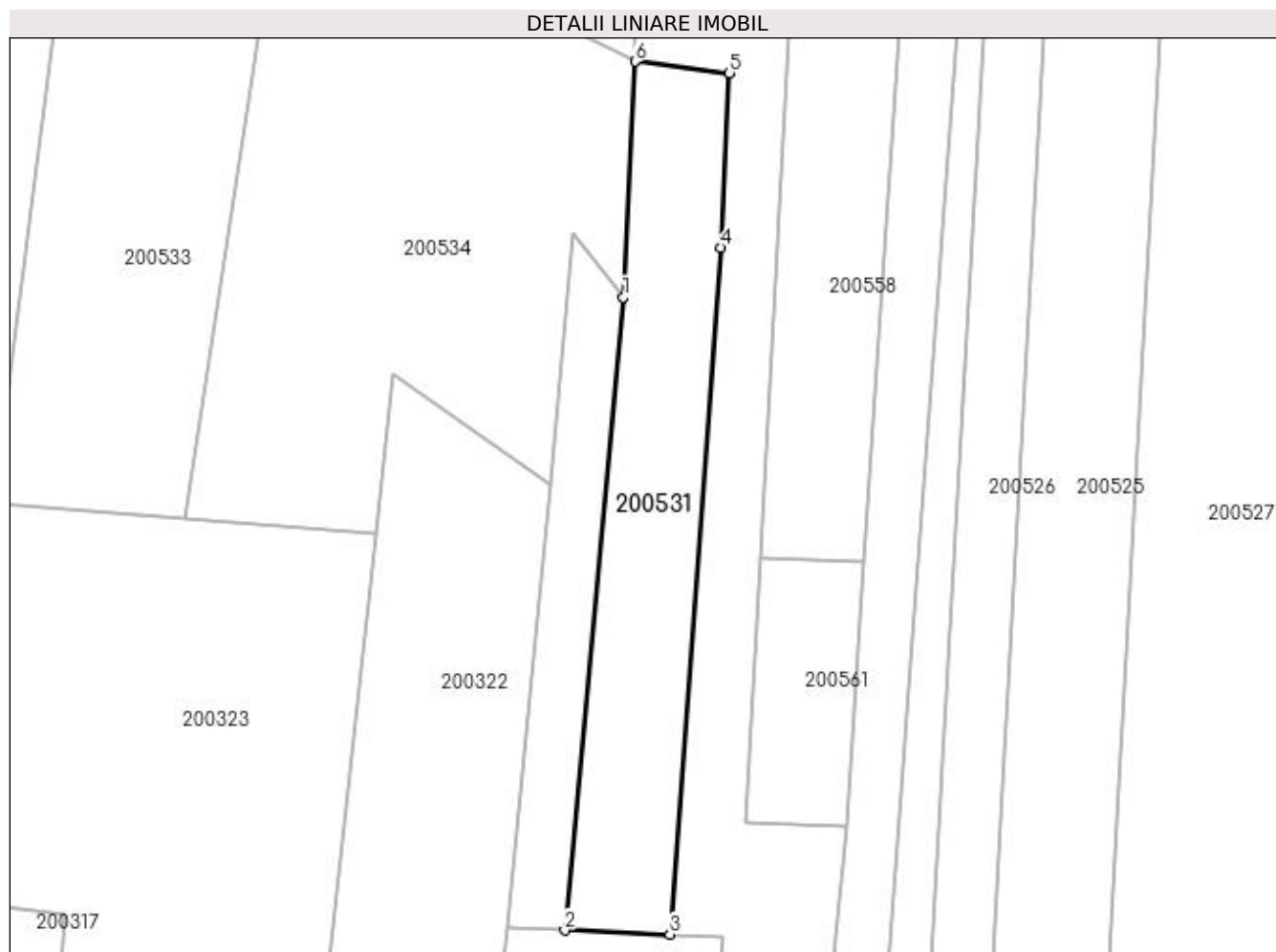
Inscrieri privind dezmembramintele dreptului de proprietate, drepturi reale de garanție și sarcini	Referințe
NU SUNT	

## Anexa Nr. 1 La Partea I

## Teren

Nr cadastral	Suprafața (mp)*	Observații / Referințe
	410	NU S-A PUTUT IDENTIFICA CU CF VECHI

\* Suprafața este determinată în planul de proiecție Stereo 70.



## Date referitoare la teren

Crt	Categorie folosință	Intra vilan	Suprafața (mp)	Tarla	Parcelă	Nr. topo	Observații / Referințe
1	arabil	DA	410	19	748/24	-	

## Lungime Segmente

1) Valorile lungimilor segmentelor sunt obținute din proiecție în plan.

Punct început	X / Y	Punct sfârșit	X / Y	Lungime segment (** (m)
1	335.095,879 519.913,546	2	335.091,825 519.869,678	44.055
2	335.091,825 519.869,678	3	335.099,119 519.869,394	7.299
3	335.099,119 519.869,394	4	335.102,668 519.916,971	47.709
4	335.102,668 519.916,971	5	335.103,247 519.929,088	12.131
5	335.103,247 519.929,088	6	335.096,692 519.929,882	6.604

Punct început	X / Y	Punct sfârșit	X / Y	Lungime segment (** (m)
6	335.096,692 519.929,882	1	335.095,879 519.913,546	16.355

\*\* Lungimile segmentelor sunt determinate în planul de proiecție Stereo 70 și sunt rotunjite la 1 milimetru.

\*\*\* Distanța dintre puncte este formată din segmente cumulate ce sunt mai mici decât valoarea 1 milimetru.





**DATE DESPRE IMOBILUL NR. 200532**

Oficiul de Cadastru și Publicitate Imobiliară HUNEDOARA  
Biroul de Cadastru și Publicitate Imobiliară Brad

**A. Partea I. Descrierea imobilului**

TEREN Necunoscut

Adresa: Loc. Zdrapti, Jud. Hunedoara

Nr. Crt	Nr cadastral Nr. topografic	Suprafața* (mp)	Observații / Referințe
A1		1.610	Sector cadastral:11 Teren neimprejmuit; NU S-A PUTUT IDENTIFICA CU CF VECHI

**B. Partea II. Proprietari și acte**

Inscrieri privitoare la dreptul de proprietate și alte drepturi reale		Referințe
<b>1 / 22/06/2023</b>		
Act Administrativ nr. 47188/10, din 12/06/1997 emis de CJPSDPAT HUNEDOARA;		
B1	Intabulare, drept de PROPRIETATE, dobandit prin Reconstituire, cota actuala 1/1 1) PAVEL MARTA	A1

**C. Partea III. SARCINI .**

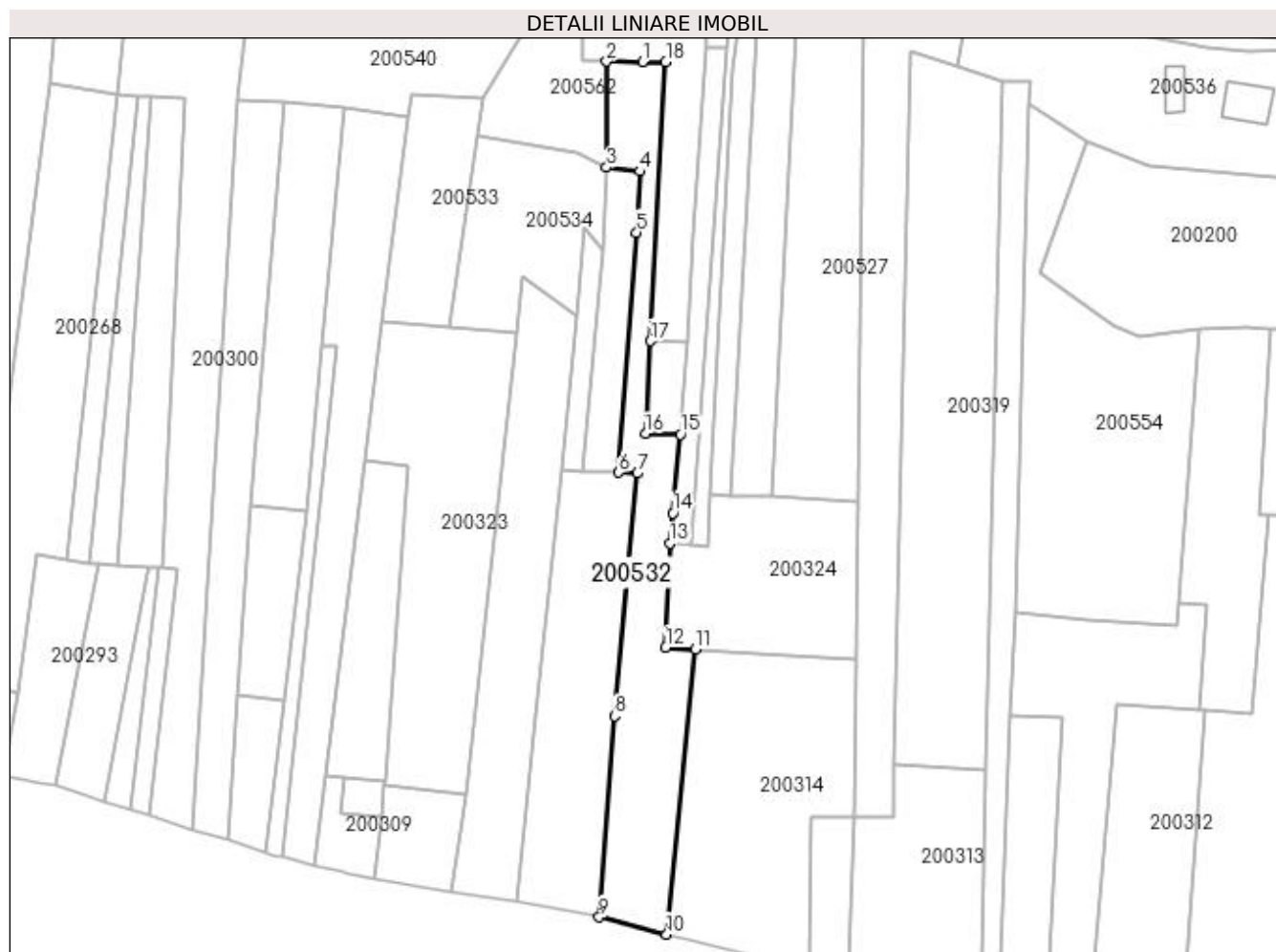
Inscrieri privind dezmembramintele dreptului de proprietate, drepturi reale de garanție și sarcini	Referințe
NU SUNT	

## Anexa Nr. 1 La Partea I

## Teren

Nr cadastral	Suprafața (mp)*	Observații / Referințe
	1.610	NU S-A PUTUT IDENTIFICA CU CF VECHI

\* Suprafața este determinată în planul de proiecție Stereo 70.



## Date referitoare la teren

Crt	Categorie folosință	Intra vilan	Suprafața (mp)	Tarla	Parcelă	Nr. topo	Observații / Referințe
1	arabil	NU	675	19	748/23	-	
2	arabil	DA	935	-	-	-	

## Lungime Segmente

1) Valorile lungimilor segmentelor sunt obținute din proiecție în plan.

Punct început	X / Y	Punct sfârșit	X / Y	Lungime segment (** (m)
1	335.103,812 519.950,817	2	335.096,703 519.950,862	7.109
2	335.096,703 519.950,862	3	335.096,692 519.929,882	20.98
3	335.096,692 519.929,882	4	335.103,247 519.929,088	6.604
4	335.103,247 519.929,088	5	335.102,668 519.916,971	12.131

Punct început	X / Y	Punct sfârșit	X / Y	Lungime segment (** (m)
5	335.102,668 519.916,971	6	335.099,119 519.869,394	47.709
6	335.099,119 519.869,394	7	335.102,82 519.869,25	3.704
7	335.102,82 519.869,25	8	335.098,333 519.821,139	48.32
8	335.098,333 519.821,139	9	335.095,231 519.781,274	39.985
9	335.095,231 519.781,274	10	335.108,616 519.777,881	13.809
10	335.108,616 519.777,881	11	335.114,218 519.834,352	56.748
11	335.114,218 519.834,352	12	335.108,4 519.834,751	5.832
12	335.108,4 519.834,751	13	335.109,243 519.855,359	20.625
13	335.109,243 519.855,359	14	335.109,827 519.861,328	5.998
14	335.109,827 519.861,328	15	335.111,353 519.876,935	15.681
15	335.111,353 519.876,935	16	335.104,37 519.877,114	6.985
16	335.104,37 519.877,114	17	335.105,376 519.895,459	18.373
17	335.105,376 519.895,459	18	335.108,406 519.950,788	55.412
18	335.108,406 519.950,788	1	335.103,812 519.950,817	4.595

\*\* Lungimile segmentelor sunt determinate în planul de proiecție Stereo 70 și sunt rotunjite la 1 milimetru.

\*\*\* Distanța dintre puncte este formată din segmente cumulate ce sunt mai mici decât valoarea 1 milimetru.



**DATE DESPRE IMOBILUL NR. 200533**

Oficiul de Cadastru și Publicitate Imobiliară HUNEDOARA  
Biroul de Cadastru și Publicitate Imobiliară Brad

**A. Partea I. Descrierea imobilului**

TEREN Extravilan

Adresa: Jud. Hunedoara

Nr. Crt	Nr cadastral Nr. topografic	Suprafața* (mp)	Observații / Referințe
A1		630	Sector cadastral:11 Teren neimprejmuit;

**B. Partea II. Proprietari și acte**

Inscrieri privitoare la dreptul de proprietate și alte drepturi reale	Referințe
<b>1 / 22/06/2023</b>	
Act Administrativ nr. 47188/29, din 24/07/1997 emis de CJPSDPAT HUNEDOARA;	
B1	A1
Intabulare, drept de PROPRIETATE, dobandit prin Reconstituire, cota actuala 1/1 1) DAVID IOAN	

**C. Partea III. SARCINI .**

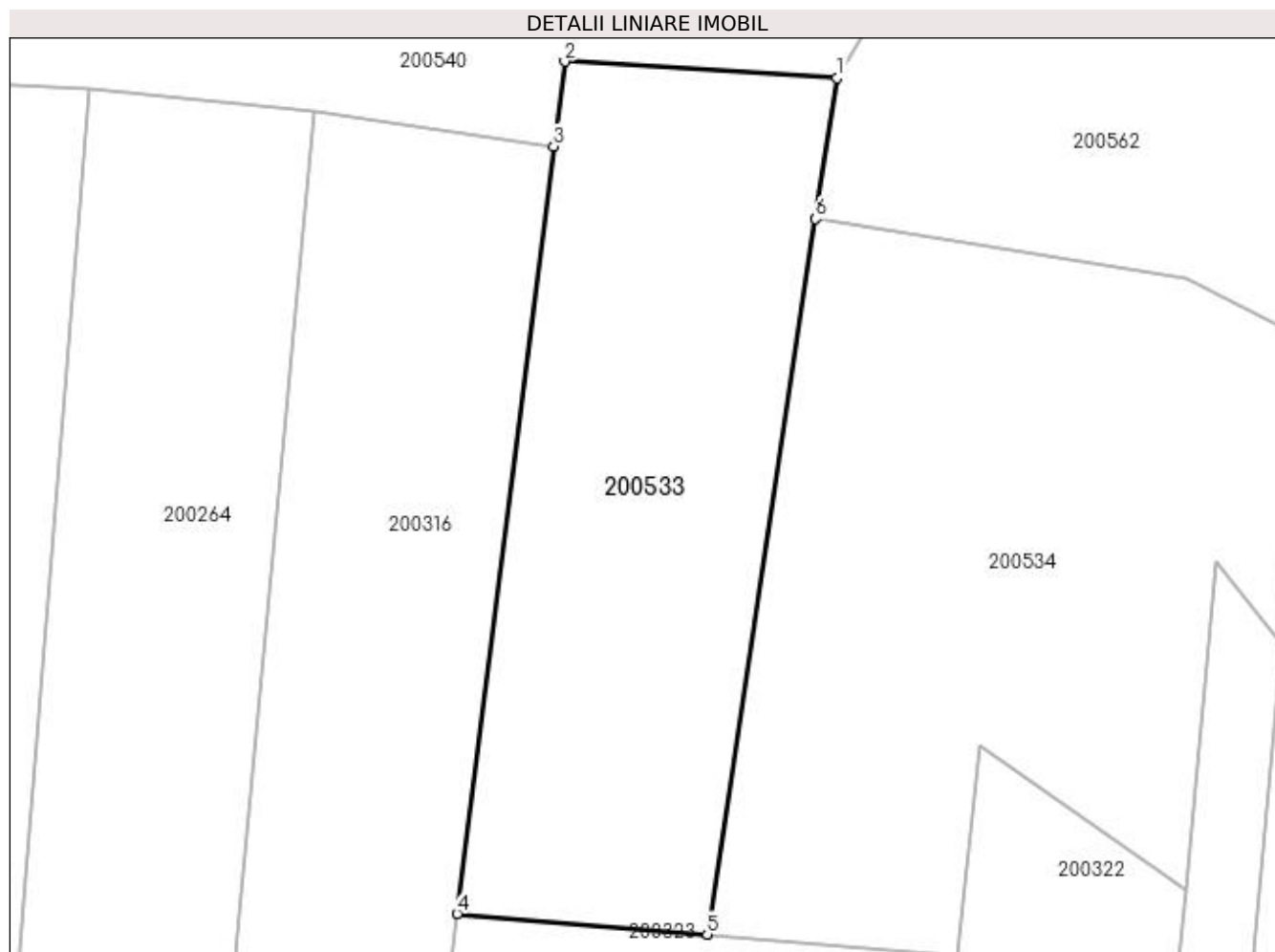
Inscrieri privind dezmembramintele dreptului de proprietate, drepturi reale de garanție și sarcini	Referințe
NU SUNT	

## Anexa Nr. 1 La Partea I

## Teren

Nr cadastral	Suprafața (mp)*	Observații / Referințe
	630	

\* Suprafața este determinată în planul de proiecție Stereo 70.



## Date referitoare la teren

Crt	Categorie folosință	Intravilan	Suprafața (mp)	Tarla	Parcelă	Nr. topo	Observații / Referințe
1	arabil	NU	630	19	748/19	-	

## Lungime Segmente

1) Valorile lungimilor segmentelor sunt obținute din proiecție în plan.

Punct început	X / Y	Punct sfârșit	X / Y	Lungime segment (** (m)
1	335.072,354 519.943,478	2	335.057,963 519.944,357	14.418
2	335.057,963 519.944,357	3	335.057,372 519.939,884	4.512
3	335.057,372 519.939,884	4	335.052,263 519.899,304	40.9
4	335.052,263 519.899,304	5	335.065,492 519.898,22	13.273
5	335.065,492 519.898,22	6	335.071,226 519.936,041	38.254

Punct început	X / Y	Punct sfârșit	X / Y	Lungime segment (** (m)
6	335.071,226 519.936,041	1	335.072,354 519.943,478	7.522

\*\* Lungimile segmentelor sunt determinate în planul de proiecție Stereo 70 și sunt rotunjite la 1 milimetru.

\*\*\* Distanța dintre puncte este formată din segmente cumulate ce sunt mai mici decât valoarea 1 milimetru.





**DATE DESPRE IMOBILUL NR. 200534**

Oficiul de Cadastru și Publicitate Imobiliară HUNEDOARA  
Biroul de Cadastru și Publicitate Imobiliară Brad

**A. Partea I. Descrierea imobilului**

TEREN Necunoscut

Adresa: Loc. Zdrapti, Jud. Hunedoara

Nr. Crt	Nr cadastral Nr. topografic	Suprafața* (mp)	Observații / Referințe
A1		850	Sector cadastral:11 Teren neimprejmuit; NU S-A PUTUT IDENTIFICA CU CF VECHI

**B. Partea II. Proprietari și acte**

Inscrieri privitoare la dreptul de proprietate și alte drepturi reale		Referințe
<b>1 / 22/06/2023</b>		
Act Administrativ nr. 14024/56, din 14/01/1998 emis de CJPSDPAT HUNEDOARA;		
B1	Intabulare, drept de PROPRIETATE, dobandit prin Reconstituire, cota actuala 1/1 1) <b>ALMĂȘAN IOAN</b>	A1

**C. Partea III. SARCINI .**

Inscrieri privind dezmembramintele dreptului de proprietate, drepturi reale de garanție și sarcini	Referințe
NU SUNT	

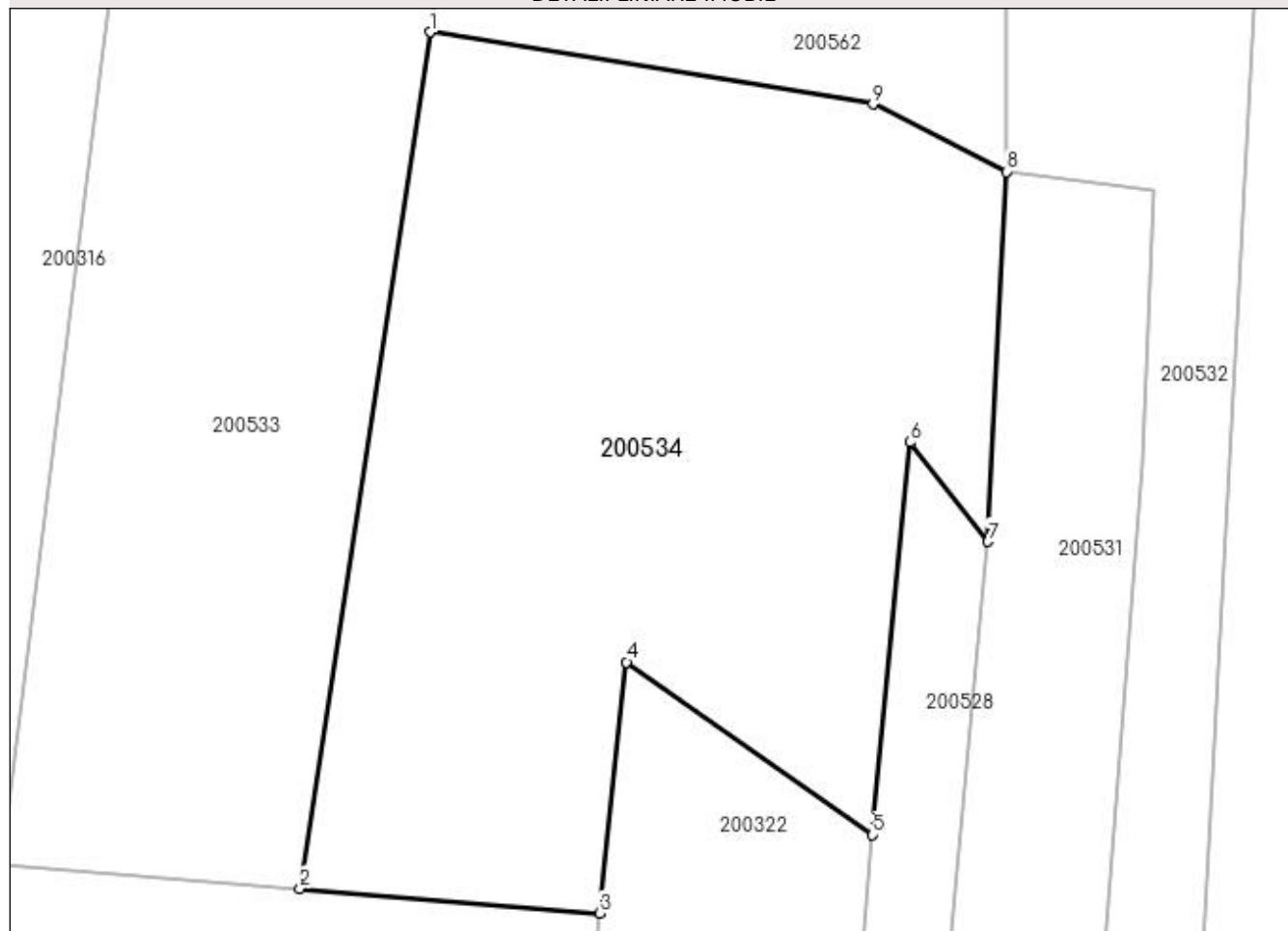
## Anexa Nr. 1 La Partea I

## Teren

Nr cadastral	Suprafața (mp)*	Observații / Referințe
	850	NU S-A PUTUT IDENTIFICA CU CF VECHI

\* Suprafața este determinată în planul de proiecție Stereo 70.

## DETALII LINIARE IMOBIL



## Date referitoare la teren

Crt	Categorie folosință	Intravilan	Suprafața (mp)	Tarla	Parcelă	Nr. topo	Observații / Referințe
1	arabil	DA	439	19	748/22	-	
2	arabil	NU	411	-	-	-	

## Lungime Segmente

1) Valorile lungimilor segmentelor sunt obținute din proiecție în plan.

Punct început	X / Y	Punct sfârșit	X / Y	Lungime segment (** (m)
1	335.071,226 519.936,041	2	335.065,492 519.898,22	38.254
2	335.065,492 519.898,22	3	335.078,721 519.897,136	13.273
3	335.078,721 519.897,136	4	335.079,92 519.908,221	11.15
4	335.079,92 519.908,221	5	335.090,791 519.900,592	13.281

Punct început	X / Y	Punct sfârșit	X / Y	Lungime segment (** (m)
5	335.090,791 519.900,592	6	335.092,445 519.917,932	17.419
6	335.092,445 519.917,932	7	335.095,879 519.913,546	5.57
7	335.095,879 519.913,546	8	335.096,692 519.929,882	16.355
8	335.096,692 519.929,882	9	335.090,799 519.932,859	6.602
9	335.090,799 519.932,859	1	335.071,226 519.936,041	19.83

\*\* Lungimile segmentelor sunt determinate în planul de proiecție Stereo 70 și sunt rotunjite la 1 milimetru.

\*\*\* Distanța dintre puncte este formată din segmente cumulate ce sunt mai mici decât valoarea 1 milimetru.



**DATE DESPRE IMOBILUL NR. 200535**

Oficiul de Cadastru și Publicitate Imobiliară HUNEDOARA  
Biroul de Cadastru și Publicitate Imobiliară Brad

**A. Partea I. Descrierea imobilului**

TEREN Necunoscut

Adresa: Loc. Zdrapti, Jud. Hunedoara

Nr. Crt	Nr cadastral Nr. topografic	Suprafața* (mp)	Observații / Referințe
A1		314	Sector cadastral:11 Teren neimprejmuit; NU S-A PUTUT IDENTIFICA CU CF VECHI

**B. Partea II. Proprietari și acte**

Inscrieri privitoare la dreptul de proprietate și alte drepturi reale		Referințe
<b>1 / 29/06/2023</b>		
Act Normativ nr. 7, din 13/03/1996 emis de PARLAMENTUL ROMÂNIEI;		
B1	Inscrierea provizorie, drept de PROPRIETATE, dobandit prin Lege, cota actuala 1/1	A1
1) COMUNA CRIȘCIOR, rezerva comisiei locale de fond funciar, CIF:4468331		

**C. Partea III. SARCINI .**

Inscrieri privind dezmembramintele dreptului de proprietate, drepturi reale de garanție și sarcini	Referințe
NU SUNT	

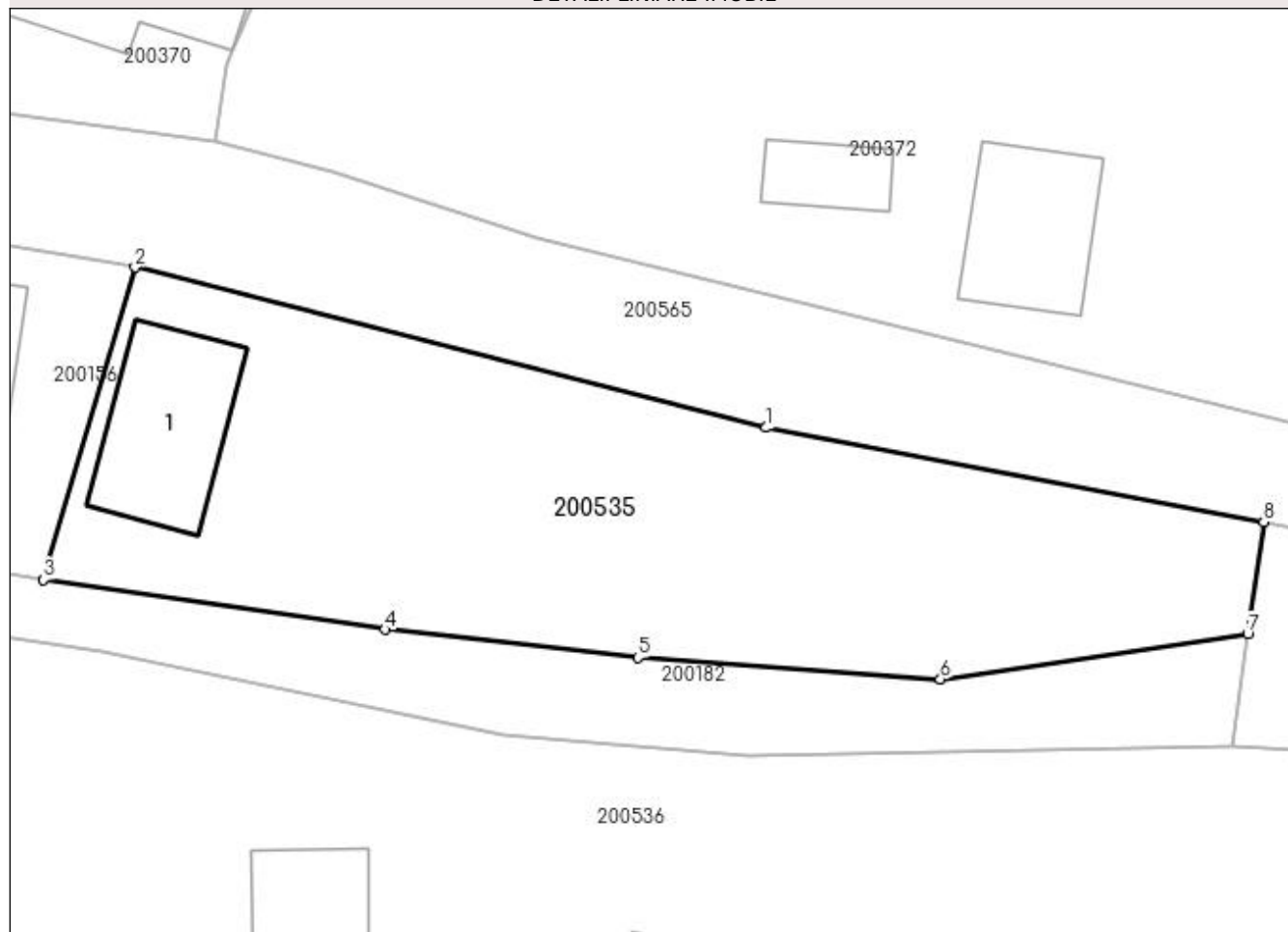
## Anexa Nr. 1 La Partea I

## Teren

Nr cadastral	Suprafața (mp)*	Observații / Referințe
	314	NU S-A PUTUT IDENTIFICA CU CF VECHI

\* Suprafața este determinată în planul de proiecție Stereo 70.

## DETALII LINIARE IMOBIL



## Date referitoare la teren

Crt	Categorie folosință	Intra vilan	Suprafața (mp)	Tarla	Parcelă	Nr. topo	Observații / Referințe
1	curți constructii	DA	196	-	-	-	
2	curți constructii	NU	118	-	-	-	

## Date referitoare la construcții

Crt	Număr	Destinație construcție	Supraf. (mp)	Situație juridică	Observații / Referințe
A1.1		construcții de locuințe	24	Fara acte	Nr. niveluri:1; S. construita la sol:24 mp; CASA DE LOCUIT

## Lungime Segmente

1) Valorile lungimilor segmentelor sunt obținute din proiecție în plan.

Punct început	X / Y	Punct sfârșit	X / Y	Lungime segment (** (m)
1	335.224,418 519.963,743	2	335.203,589 519.969,033	21.49
2	335.203,589 519.969,033	3	335.200,564 519.958,725	10.743
3	335.200,564 519.958,725	4	335.211,832 519.957,082	11.387

Punct început	X / Y	Punct sfârșit	X / Y	Lungime segment (** (m)
4	335.211,832 519.957,082	5	335.220,187 519.956,161	8.406
5	335.220,187 519.956,161	6	335.230,171 519.955,448	10.009
6	335.230,171 519.955,448	7	335.240,314 519.956,936	10.251
7	335.240,314 519.956,936	8	335.240,846 519.960,628	3.73
8	335.240,846 519.960,628	1	335.224,418 519.963,743	16.721

\*\* Lungimile segmentelor sunt determinate în planul de proiecție Stereo 70 și sunt rotunjite la 1 milimetru.

\*\*\* Distanța dintre puncte este formată din segmente cumulate ce sunt mai mici decât valoarea 1 milimetru.





**DATE DESPRE IMOBILUL NR. 200536**

Oficiul de Cadastru și Publicitate Imobiliară HUNEDOARA  
Biroul de Cadastru și Publicitate Imobiliară Brad

**A. Partea I. Descrierea imobilului**

TEREN Necunoscut

Adresa: Loc. Zdrapti, Jud. Hunedoara

Nr. Crt	Nr cadastral Nr. topografic	Suprafața* (mp)	Observații / Referințe
A1		2.380	Sector cadastral:11 Teren neimprejmuit; NU S-A PUTUT IDENTIFICA CU CF VECHI

**B. Partea II. Proprietari și acte**

Inscrieri privitoare la dreptul de proprietate și alte drepturi reale		Referințe
<b>1 / 29/06/2022</b>		
Act Normativ nr. 7, din 13/03/1996 emis de PARLAMENTUL ROMÂNIEI;		
B1	Inscrierea provizorie, drept de PROPRIETATE, dobandit prin Lege, cota actuala 1/1	A1
	1) <b>COMUNA CRIȘCIOR, rezerva comisiei locale de fond funciar, CIF:4468331, PROPRIETAR NEIDENTIFICAT</b>	

**C. Partea III. SARCINI .**

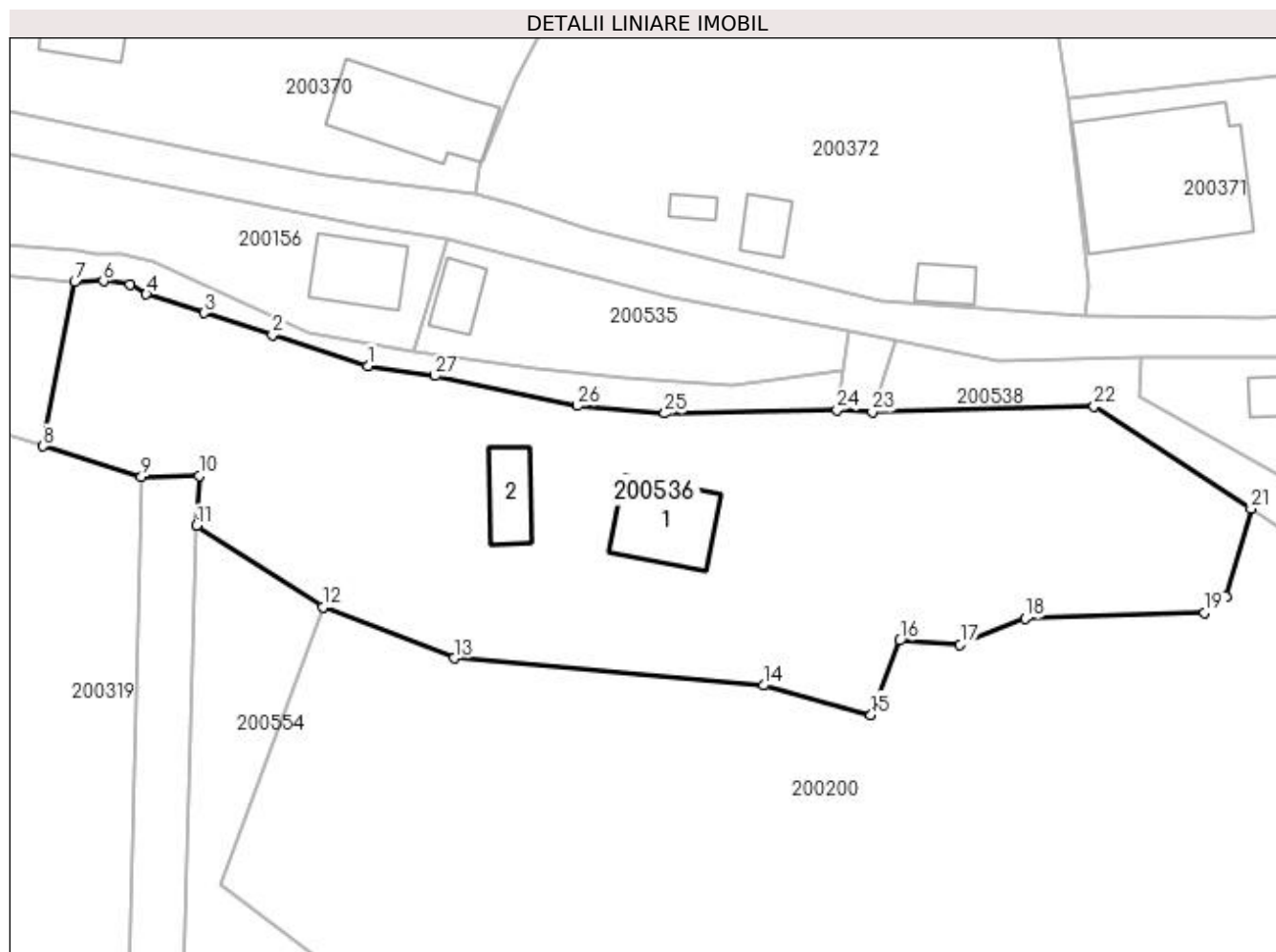
Inscrieri privind dezmembramintele dreptului de proprietate, drepturi reale de garanție și sarcini	Referințe
NU SUNT	

## Anexa Nr. 1 La Partea I

## Teren

Nr cadastral	Suprafața (mp)*	Observații / Referințe
	2.380	NU S-A PUTUT IDENTIFICA CU CF VECHI

\* Suprafața este determinată în planul de proiecție Stereo 70.



## Date referitoare la teren

Crt	Categorie folosință	Intravilan	Suprafața (mp)	Tarla	Parcelă	Nr. topo	Observații / Referințe
1	curți construcții	DA	300	-	-	-	
2	arabil	DA	1.545	-	-	-	
3	arabil	NU	535	-	-	-	

## Date referitoare la construcții

Crt	Număr	Destinație construcție	Supraf. (mp)	Situație juridică	Observații / Referințe
A1.1		construcții de locuințe	66	Fara acte	Nr. niveluri:1; S. construita la sol:66 mp; CASA DE LOCUIT
A1.2		construcții anexa	34	Fara acte	Nr. niveluri:1; S. construita la sol:34 mp; ANEXA

## Lungime Segmente

1) Valorile lungimilor segmentelor sunt obținute din proiecție în plan.

Punct început	X / Y	Punct sfârșit	X / Y	Lungime segment (** (m)
1	335.196,253 519.957,311	2	335.187,412 519.960,17	9.292

Punct început	X / Y	Punct sfârșit	X / Y	Lungime segment (** (m)
2	335.187,412 519.960,17	3	335.181,042 519.962,231	6.696

Punct început	X / Y	Punct sfârșit	X / Y	Lungime segment (** (m)
3	335.181,042 519.962,231	4	335.175,719 519.963,952	5.594
5	335.174,182 519.964,848	6	335.171,727 519.965,168	2.476
7	335.169,064 519.965,104	8	335.166,139 519.949,864	15.518
9	335.175,258 519.947,021	10	335.180,625 519.947,106	5.367
11	335.180,382 519.942,493	12	335.192,082 519.934,961	13.915
13	335.204,28 519.930,216	14	335.233,0 519.927,684	28.831
15	335.242,956 519.924,969	16	335.245,637 519.931,85	7.385
17	335.251,222 519.931,46	18	335.257,235 519.933,887	6.484
19	335.273,895 519.934,417	20	335.275,895 519.935,917	2.5
21	335.278,208 519.944,079	22	335.263,653 519.953,572	17.377
23	335.243,053 519.953,045	24	335.239,781 519.953,244	3.278
25	335.223,817 519.952,902	26	335.215,708 519.953,621	8.141
27	335.202,492 519.956,381	1	335.196,253 519.957,311	6.308

Punct început	X / Y	Punct sfârșit	X / Y	Lungime segment (** (m)
4	335.175,719 519.963,952	5	335.174,182 519.964,848	1.779
6	335.171,727 519.965,168	7	335.169,064 519.965,104	2.664
8	335.166,139 519.949,864	9	335.175,258 519.947,021	9.553
10	335.180,625 519.947,106	11	335.180,382 519.942,493	4.62
12	335.192,082 519.934,961	13	335.204,28 519.930,216	13.088
14	335.233,0 519.927,684	15	335.242,956 519.924,969	10.32
16	335.245,637 519.931,85	17	335.251,222 519.931,46	5.599
18	335.257,235 519.933,887	19	335.273,895 519.934,417	16.668
20	335.275,895 519.935,917	21	335.278,208 519.944,079	8.483
22	335.263,653 519.953,572	23	335.243,053 519.953,045	20.607
24	335.239,781 519.953,244	25	335.223,817 519.952,902	15.967
26	335.215,708 519.953,621	27	335.202,492 519.956,381	13.501

\*\* Lungimile segmentelor sunt determinate în planul de proiecție Stereo 70 și sunt rotunjite la 1 milimetru.

\*\*\* Distanța dintre puncte este formată din segmente cumulate ce sunt mai mici decât valoarea 1 milimetru.



**DATE DESPRE IMOBILUL NR. 200537**

Oficiul de Cadastru și Publicitate Imobiliară HUNEDOARA  
Biroul de Cadastru și Publicitate Imobiliară Brad

**A. Partea I. Descrierea imobilului**

TEREN Intravilan

Adresa: Loc. Zdrapti, Jud. Hunedoara

Nr. Crt	Nr cadastral Nr. topografic	Suprafața* (mp)	Observații / Referințe
A1		28	Sector cadastral:11 Teren neimprejmuit; NU S-A PUTUT IDENTIFICA CU CF VECHI

**B. Partea II. Proprietari și acte**

Inscrieri privitoare la dreptul de proprietate și alte drepturi reale		Referințe
<b>1 / 29/06/2023</b>		
Act Normativ nr. 7, din 13/03/1996 emis de PARLAMENTUL ROMÂNIEI;		
B1	Inscrierea provizorie, drept de PROPRIETATE, dobandit prin Lege, cota actuala 1/1	A1
	1) COMUNA CRIȘCIOR- REZERVA COMISIEI LOCALE DE FOND FUNCJAR, CIF:4468331, PROPRIETAR NEIDENTIFICAT	

**C. Partea III. SARCINI .**

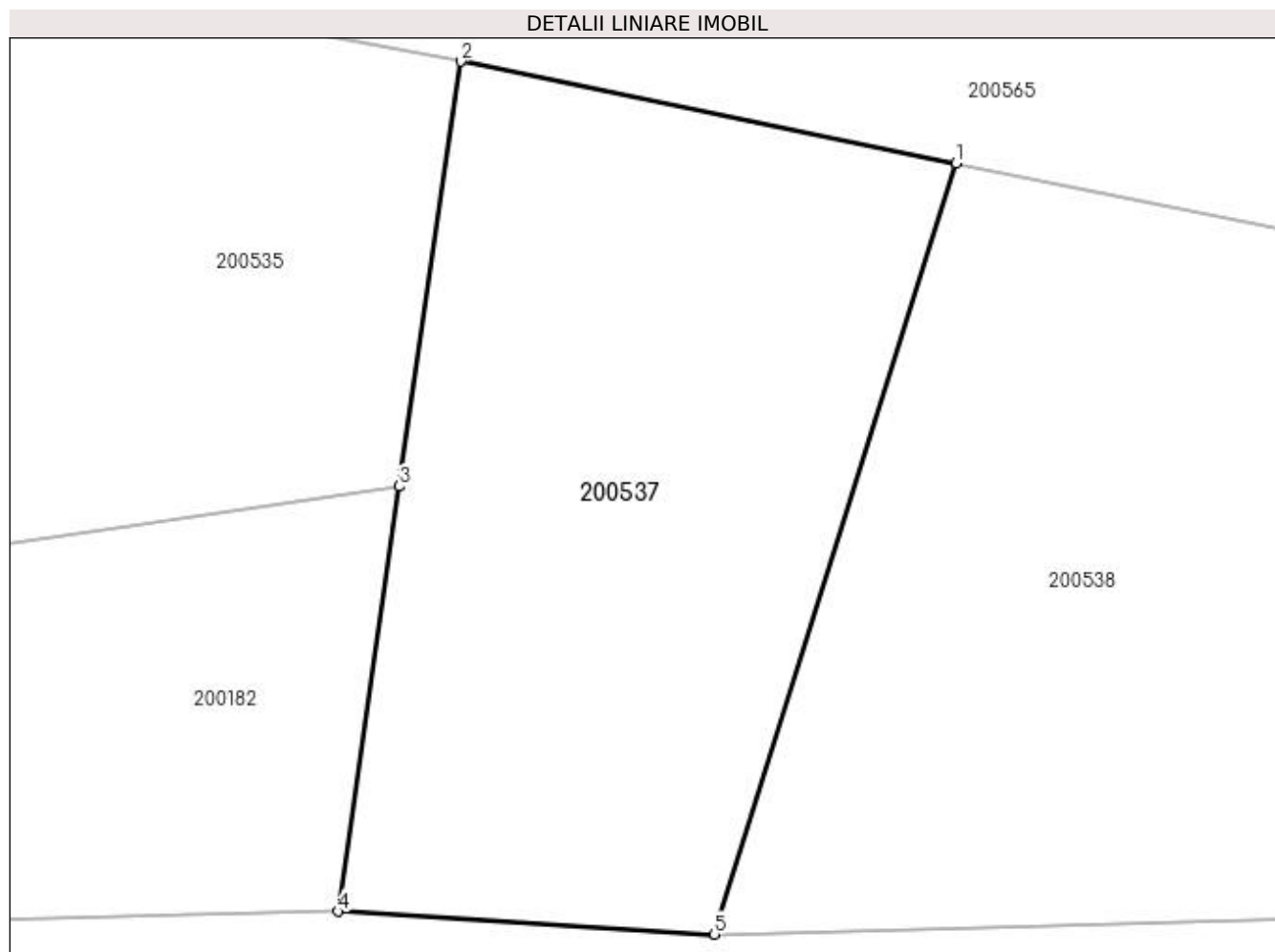
Inscrieri privind dezmembramintele dreptului de proprietate, drepturi reale de garanție și sarcini	Referințe
NU SUNT	

## Anexa Nr. 1 La Partea I

## Teren

Nr cadastral	Suprafața (mp)*	Observații / Referințe
	28	NU S-A PUTUT IDENTIFICA CU CF VECHI

\* Suprafața este determinată în planul de proiecție Stereo 70.



## Date referitoare la teren

Crt	Categorie folosință	Intravilan	Suprafața (mp)	Tarla	Parcelă	Nr. topo	Observații / Referințe
1	drum	DA	28	-	-	-	

## Lungime Segmente

1) Valorile lungimilor segmentelor sunt obținute din proiecție în plan.

Punct început	X / Y	Punct sfârșit	X / Y	Lungime segment (** (m)
1	335.245,154 519.959,746	2	335.240,846 519.960,628	4.397
2	335.240,846 519.960,628	3	335.240,314 519.956,936	3.73
3	335.240,314 519.956,936	4	335.239,781 519.953,244	3.73
4	335.239,781 519.953,244	5	335.243,053 519.953,045	3.278
5	335.243,053 519.953,045	1	335.245,154 519.959,746	7.022

**\*\* Lungimile segmentelor sunt determinate în planul de proiecție Stereo 70 și sunt rotunjite la 1 milimetru.**

**\*\*\* Distanța dintre puncte este formată din segmente cumulate ce sunt mai mici decât valoarea 1 milimetru.**





**DATE DESPRE IMOBILUL NR. 200538**

Oficiul de Cadastru și Publicitate Imobiliară HUNEDOARA  
Biroul de Cadastru și Publicitate Imobiliară Brad

**A. Partea I. Descrierea imobilului**

TEREN Intravilan

Adresa: Loc. Zdrapti, Jud. Hunedoara

Nr. Crt	Nr cadastral Nr. topografic	Suprafața* (mp)	Observații / Referințe
A1		260	Sector cadastral:11 Teren neimprejmuit; NU S-A PUTUT IDENTIFICA CU CF VECHI

**B. Partea II. Proprietari și acte**

Inscrieri privitoare la dreptul de proprietate și alte drepturi reale		Referințe
<b>1 / 19/06/2023</b>		
Act Normativ nr. 7, din 13/03/1996 emis de PARLAMENTUL ROMÂNIEI;		
B1	Inscrierea provizorie, drept de PROPRIETATE, dobandit prin Lege, cota actuala 1/1 1) COMUNA CRISCIOR- REZERVA COMISIEI LOCALE DE FOND FUNCICIAR, CIF:99999999999999, PROPRIETAR NEIDENTIFICAT	A1

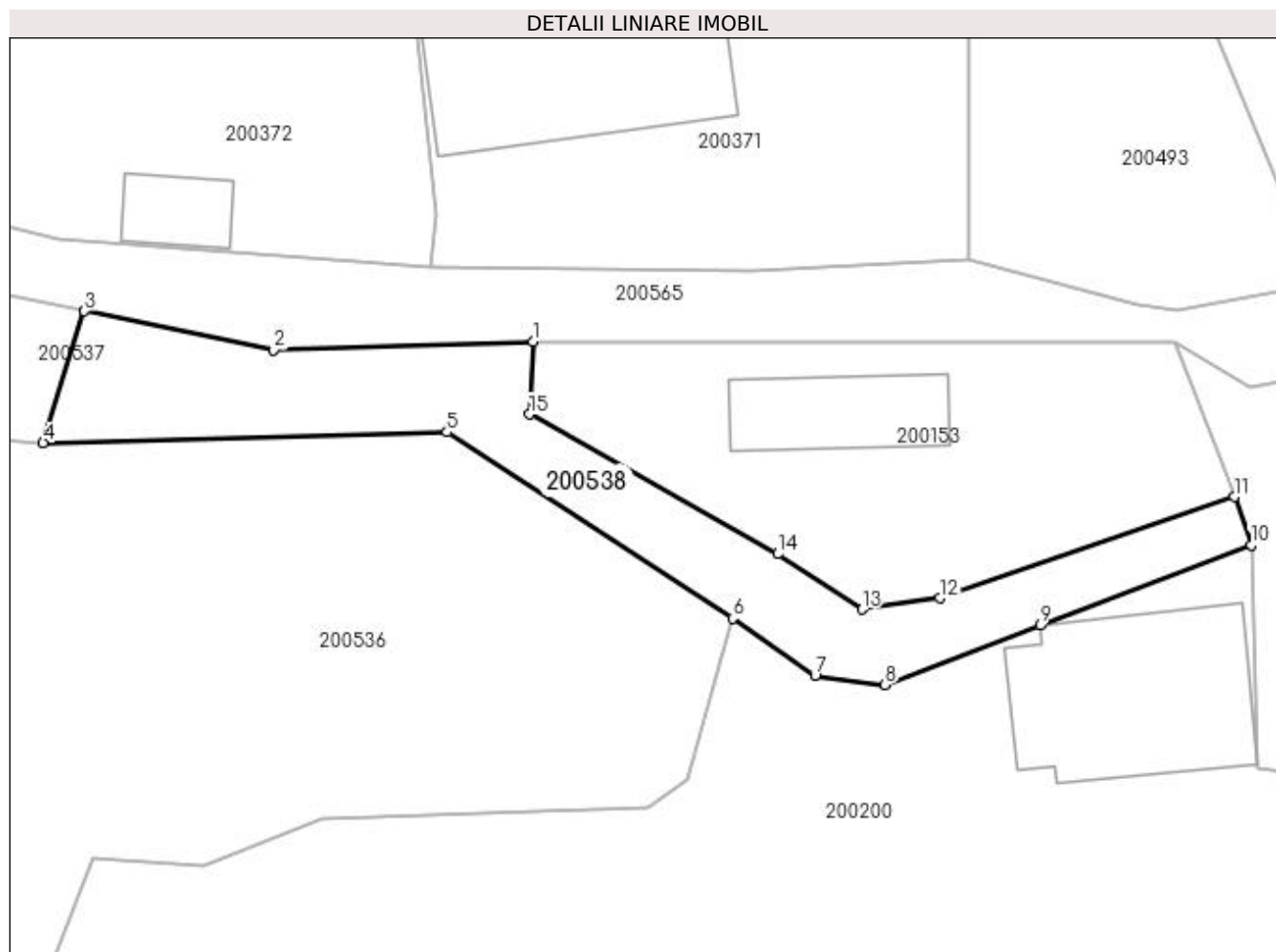
**C. Partea III. SARCINI .**

Inscrieri privind dezmembramintele dreptului de proprietate, drepturi reale de garanție și sarcini	Referințe
NU SUNT	

**Anexa Nr. 1 La Partea I****Teren**

Nr cadastral	Suprafața (mp)*	Observații / Referințe
	260	NU S-A PUTUT IDENTIFICA CU CF VECHI

\* Suprafața este determinată în planul de proiecție Stereo 70.

**Date referitoare la teren**

Crt	Categorie folosință	Intravilan	Suprafața (mp)	Tarla	Parcelă	Nr. topo	Observații / Referințe
1	ape curgătoare	DA	260	-	-	-	

**Lungime Segmente**

1) Valorile lungimilor segmentelor sunt obținute din proiecție în plan.

Punct început	X / Y	Punct sfârșit	X / Y	Lungime segment (** (m)
1	335.268,059 519.958,19	2	335.254,82 519.957,766	13.246
2	335.254,82 519.957,766	3	335.245,154 519.959,746	9.867
3	335.245,154 519.959,746	4	335.243,053 519.953,045	7.022
4	335.243,053 519.953,045	5	335.263,653 519.953,572	20.607
5	335.263,653 519.953,572	6	335.278,208 519.944,079	17.377

Punct început	X / Y	Punct sfârșit	X / Y	Lungime segment (** (m)
6	335.278,208 519.944,079	7	335.282,422 519.941,172	5.119
7	335.282,422 519.941,172	8	335.285,972 519.940,702	3.581
8	335.285,972 519.940,702	9	335.293,899 519.943,726	8.485
9	335.293,899 519.943,726	10	335.304,656 519.947,83	11.513
10	335.304,656 519.947,83	11	335.303,788 519.950,279	2.598
11	335.303,788 519.950,279	12	335.288,774 519.945,113	15.878
12	335.288,774 519.945,113	13	335.284,804 519.944,542	4.011
13	335.284,804 519.944,542	14	335.280,515 519.947,361	5.132
14	335.280,515 519.947,361	15	335.267,853 519.954,486	14.529
15	335.267,853 519.954,486	1	335.268,059 519.958,19	3.71

\*\* Lungimile segmentelor sunt determinate în planul de proiecție Stereo 70 și sunt rotunjite la 1 milimetru.

\*\*\* Distanța dintre puncte este formată din segmente cumulate ce sunt mai mici decât valoarea 1 milimetru.



**DATE DESPRE IMOBILUL NR. 200539**

Oficiul de Cadastru și Publicitate Imobiliară HUNEDOARA  
Biroul de Cadastru și Publicitate Imobiliară Brad

**A. Partea I. Descrierea imobilului**

TEREN Extravilan

Adresa: Jud. Hunedoara

Nr. Crt	Nr cadastral Nr. topografic	Suprafața* (mp)	Observații / Referințe
A1		552	Sector cadastral:11 Teren neimprejmuit; NU S-A PUTUT IDENTIFICA CU CF VECHI.

**B. Partea II. Proprietari și acte**

Inscrieri privitoare la dreptul de proprietate și alte drepturi reale		Referințe
<b>1 / 29/06/2023</b>		
Act Normativ nr. 7, din 13/03/1996 emis de PARLAMENTUL ROMÂNIEI;		
B1	Intabulare, drept de PROPRIETATE, dobândit prin Lege, cota actuala 1/1 1) COMUNA CRIȘCIOR, rezerva comisiei locale de fond funciar, CIF:4468331	A1

**C. Partea III. SARCINI .**

Inscrieri privind dezmembramintele dreptului de proprietate, drepturi reale de garanție și sarcini	Referințe
NU SUNT	

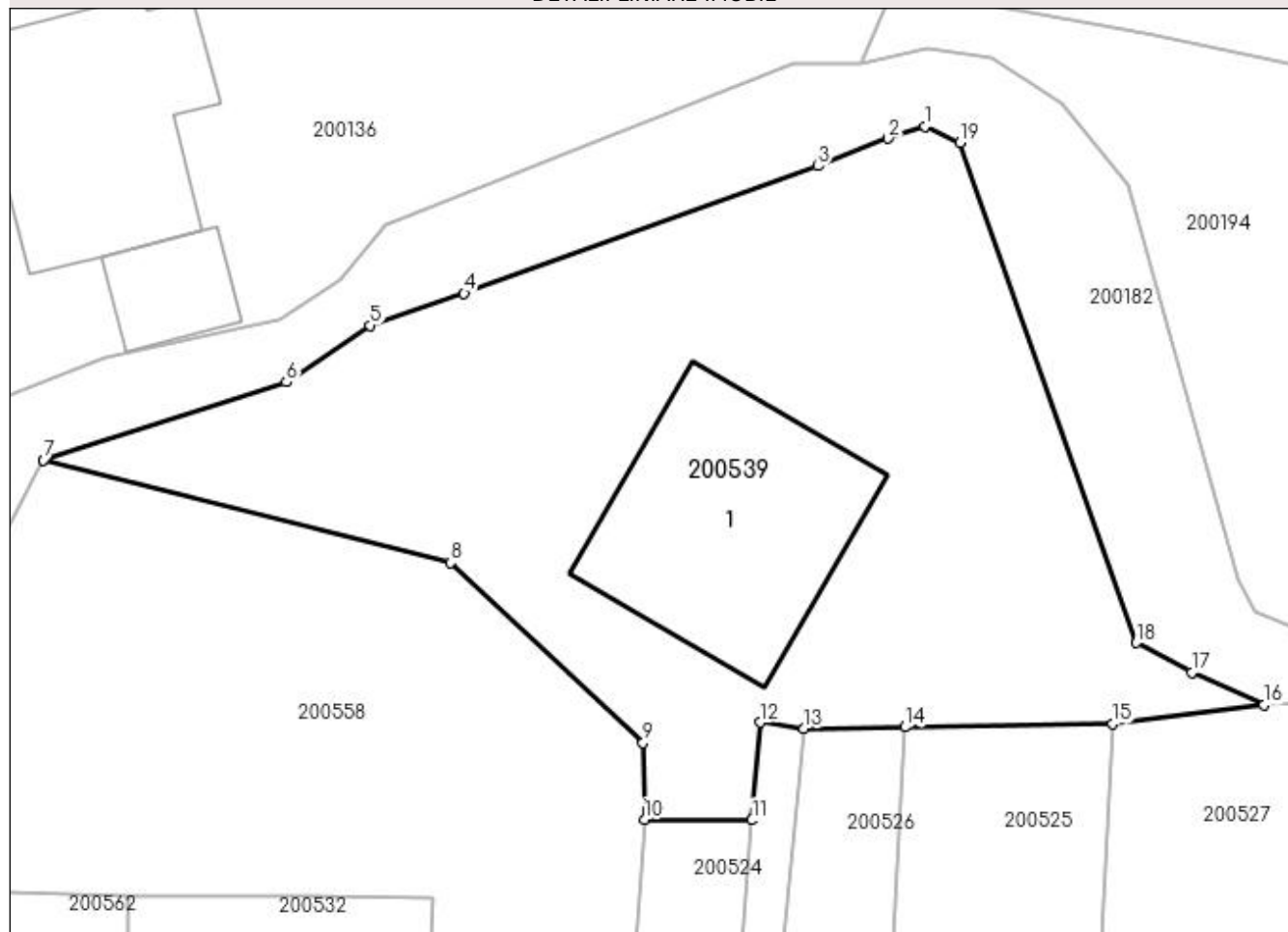
## Anexa Nr. 1 La Partea I

## Teren

Nr cadastral	Suprafața (mp)*	Observații / Referințe
	552	NU S-A PUTUT IDENTIFICA CU CF VECHI.

\* Suprafața este determinată în planul de proiecție Stereo 70.

## DETALII LINIARE IMOBIL



## Date referitoare la teren

Crt	Categorie folosință	Intravilan	Suprafața (mp)	Tarla	Parcelă	Nr. topo	Observații / Referințe
1	curți constructii	NU	552	-	-	-	

## Date referitoare la construcții

Crt	Număr	Destinație construcție	Supraf. (mp)	Situație juridică	Observații / Referințe
A1.1		constructii anexa	81	Fara acte	Nr. niveluri:1; S. construita la sol:81 mp; ANEXA

## Lungime Segmente

1) Valorile lungimilor segmentelor sunt obținute din proiecție în plan.

Punct început	X / Y	Punct sfârșit	X / Y	Lungime segment (** (m)
1	335.127,254 519.980,342	2	335.125,842 519.979,879	1.486
2	335.125,842 519.979,879	3	335.123,148 519.978,819	2.895
3	335.123,148 519.978,819	4	335.109,576 519.973,94	14.423
4	335.109,576 519.973,94	5	335.105,97 519.972,702	3.812

Punct început	X / Y	Punct sfârșit	X / Y	Lungime segment (** (m)
5	335.105,97 519.972,702	6	335.102,752 519.970,532	3.881
6	335.102,752 519.970,532	7	335.093,44 519.967,549	9.778
7	335.093,44 519.967,549	8	335.109,042 519.963,604	16.094
8	335.109,042 519.963,604	9	335.116,443 519.956,712	10.113
9	335.116,443 519.956,712	10	335.116,488 519.953,767	2.946
10	335.116,488 519.953,767	11	335.120,621 519.953,742	4.134
11	335.120,621 519.953,742	12	335.120,923 519.957,485	3.755
12	335.120,923 519.957,485	13	335.122,613 519.957,247	1.707
13	335.122,613 519.957,247	14	335.126,49 519.957,308	3.877
14	335.126,49 519.957,308	15	335.134,463 519.957,434	7.974
15	335.134,463 519.957,434	16	335.140,257 519.958,152	5.839
16	335.140,257 519.958,152	17	335.137,49 519.959,407	3.038
17	335.137,49 519.959,407	18	335.135,368 519.960,546	2.408
18	335.135,368 519.960,546	19	335.128,603 519.979,71	20.323
19	335.128,603 519.979,71	1	335.127,254 519.980,342	1.489

\*\* Lungimile segmentelor sunt determinate în planul de proiecție Stereo 70 și sunt rotunjite la 1 milimetru.

\*\*\* Distanța dintre puncte este formată din segmente cumulate ce sunt mai mici decât valoarea 1 milimetru.





**DATE DESPRE IMOBILUL NR. 200540**

Oficiul de Cadastru și Publicitate Imobiliară HUNEDOARA  
Biroul de Cadastru și Publicitate Imobiliară Brad

**A. Partea I. Descrierea imobilului**

TEREN Extravilan

Adresa: Jud. Hunedoara

Nr. Crt	Nr cadastral Nr. topografic	Suprafața* (mp)	Observații / Referințe
A1		1.889	Sector cadastral:11 Teren neimprejmuit;

**B. Partea II. Proprietari și acte**

Inscrieri privitoare la dreptul de proprietate și alte drepturi reale		Referințe
<b>1 / 28/06/2023</b>		
Act Normativ nr. 7, din 13/03/1996 emis de PARLAMENTUL ROMÂNIEI;		
B1	Intabulare, drept de PROPRIETATE, dobandit prin Lege, cota actuala 1/1 1) COMUNA CRIȘCIOR, rezerva comisiei locale de fond funciar, CIF:4468331	A1

**C. Partea III. SARCINI .**

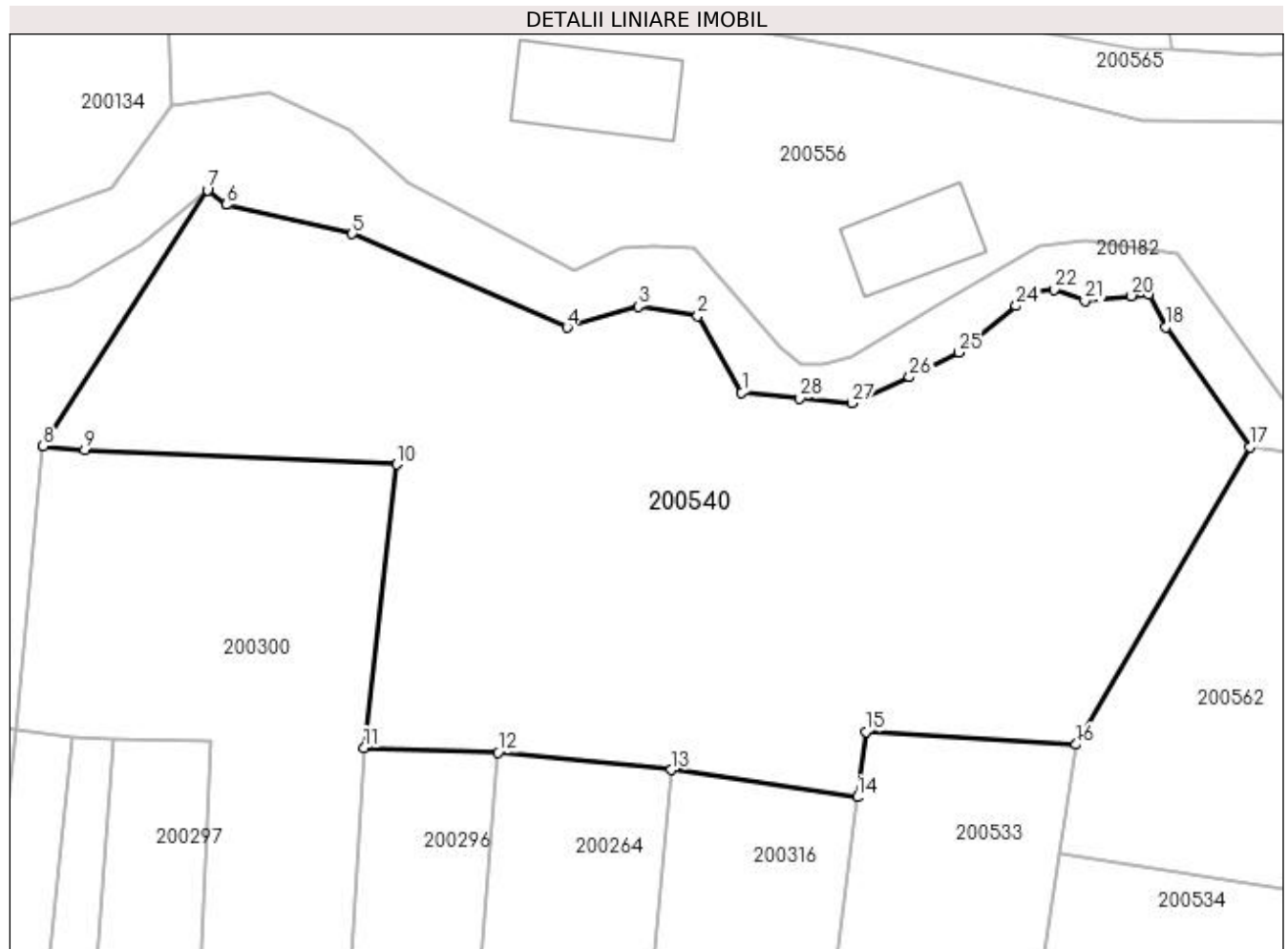
Inscrieri privind dezmembramintele dreptului de proprietate, drepturi reale de garanție și sarcini	Referințe
NU SUNT	

## Anexa Nr. 1 La Partea I

## Teren

Nr cadastral	Suprafața (mp)*	Observații / Referințe
	1.889	

\* Suprafața este determinată în planul de proiecție Stereo 70.



## Date referitoare la teren

Crt	Categorie folosință	Intra vilan	Suprafața (mp)	Tarla	Parcelă	Nr. topo	Observații / Referințe
1	faneata	NU	1.889	-	-	-	

## Lungime Segmente

1) Valorile lungimilor segmentelor sunt obținute din proiecție în plan.

Punct început	X / Y	Punct sfârșit	X / Y	Lungime segment (** (m)
1	335.049,485 519.967,538	2	335.046,472 519.972,771	6.038
3	335.042,383 519.973,422	4	335.037,53 519.971,992	5.059
5	335.022,83 519.978,387	6	335.014,226 519.980,392	8.835
7	335.012,925 519.981,391	8	335.001,692 519.963,87	20.813
9	335.004,544 519.963,632	10	335.025,896 519.962,626	21.377

Punct început	X / Y	Punct sfârșit	X / Y	Lungime segment (** (m)
2	335.046,472 519.972,771	3	335.042,383 519.973,422	4.141
4	335.037,53 519.971,992	5	335.022,83 519.978,387	16.031
6	335.014,226 519.980,392	7	335.012,925 519.981,391	1.641
8	335.001,692 519.963,87	9	335.004,544 519.963,632	2.861
10	335.025,896 519.962,626	11	335.023,648 519.943,274	19.483

Punct început	X / Y	Punct sfârșit	X / Y	Lungime segment (** (m))
11	335.023,648 519.943,274	12	335.032,81 519.942,934	9.168
13	335.044,672 519.941,757	14	335.057,372 519.939,884	12.837
15	335.057,963 519.944,357	16	335.072,354 519.943,478	14.418
17	335.084,223 519.963,827	18	335.078,477 519.972,014	10.002
19	335.077,317 519.974,273	20	335.076,136 519.974,144	1.188
21	335.072,958 519.973,794	22	335.070,846 519.974,604	2.262
23	335.068,894 519.974,359	24	335.068,236 519.973,462	1.112
25	335.064,331 519.970,292	26	335.060,956 519.968,603	3.774
27	335.057,027 519.966,836	28	335.053,46 519.967,14	3.579

Punct început	X / Y	Punct sfârșit	X / Y	Lungime segment (** (m))
12	335.032,81 519.942,934	13	335.044,672 519.941,757	11.92
14	335.057,372 519.939,884	15	335.057,963 519.944,357	4.512
16	335.072,354 519.943,478	17	335.084,223 519.963,827	23.558
18	335.078,477 519.972,014	19	335.077,317 519.974,273	2.539
20	335.076,136 519.974,144	21	335.072,958 519.973,794	3.198
22	335.070,846 519.974,604	23	335.068,894 519.974,359	1.967
24	335.068,236 519.973,462	25	335.064,331 519.970,292	5.03
26	335.060,956 519.968,603	27	335.057,027 519.966,836	4.308
28	335.053,46 519.967,14	1	335.049,485 519.967,538	3.996

\*\* Lungimile segmentelor sunt determinate în planul de proiecție Stereo 70 și sunt rotunjite la 1 milimetru.

\*\*\* Distanța dintre puncte este formată din segmente cumulate ce sunt mai mici decât valoarea 1 milimetru.



**DATE DESPRE IMOBILUL NR. 200541**

Oficiul de Cadastru și Publicitate Imobiliară HUNEDOARA  
Biroul de Cadastru și Publicitate Imobiliară Brad

**A. Partea I. Descrierea imobilului**

TEREN Extravilan

Adresa: Jud. Hunedoara

Nr. Crt	Nr cadastral Nr. topografic	Suprafața* (mp)	Observații / Referințe
A1		3.220	Sector cadastral:11 Teren neimprejmuit;

**B. Partea II. Proprietari și acte**

Inscrieri privitoare la dreptul de proprietate și alte drepturi reale		Referințe
<b>1 / 28/06/2023</b>		
Act Normativ nr. 7, din 13/03/1996 emis de PARLAMENTUL ROMÂNIEI;		
B1	Intabulare, drept de PROPRIETATE, dobandit prin Lege, cota actuala 1/1 1) COMUNA CRÎȘCIOR, rezerva comisiei locale de fond funciar, CIF:4468331	A1

**C. Partea III. SARCINI .**

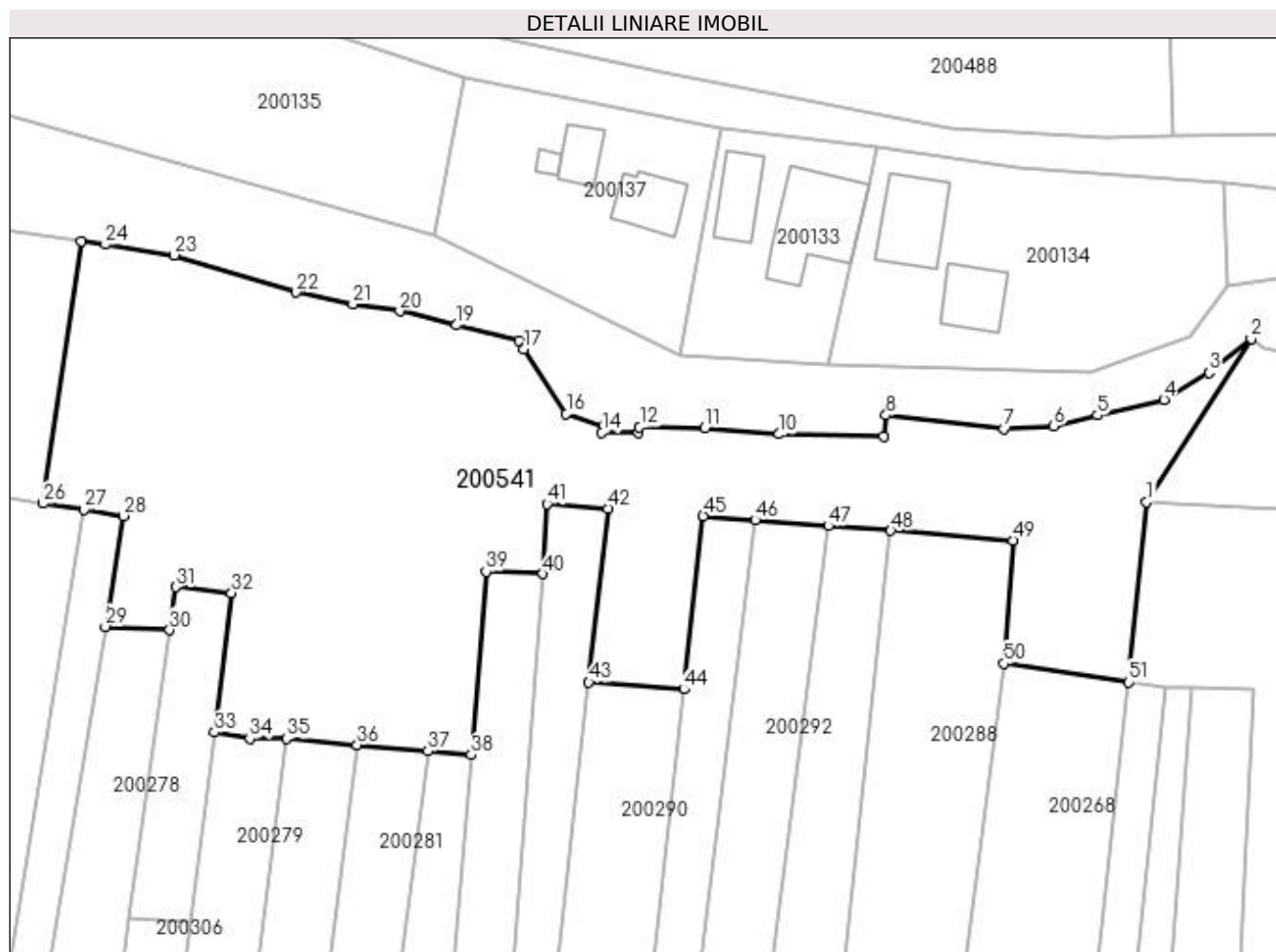
Inscrieri privind dezmembramintele dreptului de proprietate, drepturi reale de garanție și sarcini	Referințe
NU SUNT	

## Anexa Nr. 1 La Partea I

## Teren

Nr cadastral	Suprafața (mp)*	Observații / Referințe
	3.220	

\* Suprafața este determinată în planul de proiecție Stereo 70.



## Date referitoare la teren

Crt	Categorie folosință	Intra vilan	Suprafața (mp)	Tarla	Parcelă	Nr. topo	Observații / Referințe
1	faneata	NU	3.220	-	-	-	

## Lungime Segmente

1) Valorile lungimilor segmentelor sunt obținute din proiecție în plan.

Punct început	X / Y	Punct sfârșit	X / Y	Lungime segment
1	335.001,692 519.963,87	2	335.012,925 519.981,391	20.813
4	335.003,586 519.974,833	5	334.996,437 519.973,16	7.342
7	334.986,38 519.971,713	8	334.973,73 519.973,151	12.732
10	334.962,241 519.971,137	11	334.954,274 519.971,78	7.993
13	334.947,154 519.971,249	14	334.943,241 519.971,301	3.913
16	334.939,41 519.973,31	17	334.934,875 519.980,277	8.313
2	335.012,925 519.981,391	3	335.008,385 519.977,736	5.829
5	334.996,437 519.973,16	6	334.991,729 519.971,99	4.851
8	334.973,73 519.973,151	9	334.973,472 519.970,864	2.302
11	334.954,274 519.971,78	12	334.947,267 519.971,89	7.008
14	334.943,241 519.971,301	15	334.943,392 519.971,951	0.667
17	334.934,875 519.980,277	18	334.934,292 519.981,172	1.068
3	335.008,385 519.977,736	4	335.003,586 519.974,833	5.609
6	334.991,729 519.971,99	7	334.986,38 519.971,713	5.356
9	334.973,472 519.970,864	10	334.962,241 519.971,137	11.234
12	334.947,267 519.971,89	13	334.947,154 519.971,249	0.651
15	334.943,392 519.971,951	16	334.939,41 519.973,31	4.208
18	334.934,292 519.981,172	19	334.927,615 519.982,83	6.88

Punct început	X / Y	Punct sfârșit	X / Y	Lungime segment	Punct început	X / Y	Punct sfârșit	X / Y	Lungime segment	Punct început	X / Y	Punct sfârșit	X / Y	Lungime segment
19	334.927,615 519.982,83	20	334.921,521 519.984,342	6.278	20	334.921,521 519.984,342	21	334.916,506 519.985,091	5.07	21	334.916,506 519.985,091	22	334.910,348 519.986,346	6.285
22	334.910,348 519.986,346	23	334.897,323 519.990,348	13.626	23	334.897,323 519.990,348	24	334.889,936 519.991,471	7.471	24	334.889,936 519.991,471	25	334.887,352 519.991,835	2.61
25	334.887,352 519.991,835	26	334.883,236 519.963,695	28.439	26	334.883,236 519.963,695	27	334.887,616 519.963,022	4.431	27	334.887,616 519.963,022	28	334.891,865 519.962,37	4.299
28	334.891,865 519.962,37	29	334.889,912 519.950,478	12.051	29	334.889,912 519.950,478	30	334.896,814 519.950,11	6.911	30	334.896,814 519.950,11	31	334.897,462 519.954,728	4.663
31	334.897,462 519.954,728	32	334.903,473 519.954,081	6.046	32	334.903,473 519.954,081	33	334.901,625 519.939,138	15.057	33	334.901,625 519.939,138	34	334.905,422 519.938,466	3.856
34	334.905,422 519.938,466	35	334.909,343 519.938,465	3.921	35	334.909,343 519.938,465	36	334.916,948 519.937,802	7.634	36	334.916,948 519.937,802	37	334.924,545 519.937,14	7.626
37	334.924,545 519.937,14	38	334.929,195 519.936,734	4.668	38	334.929,195 519.936,734	39	334.930,789 519.956,391	19.721	39	334.930,789 519.956,391	40	334.936,903 519.956,14	6.119
40	334.936,903 519.956,14	41	334.937,318 519.963,651	7.522	41	334.937,318 519.963,651	42	334.943,916 519.963,137	6.618	42	334.943,916 519.963,137	43	334.941,816 519.944,524	18.731
43	334.941,816 519.944,524	44	334.952,031 519.943,748	10.244	44	334.952,031 519.943,748	45	334.954,113 519.962,342	18.71	45	334.954,113 519.962,342	46	334.959,674 519.961,908	5.578
46	334.959,674 519.961,908	47	334.967,547 519.961,294	7.897	47	334.967,547 519.961,294	48	334.974,239 519.960,772	6.713	48	334.974,239 519.960,772	49	334.987,37 519.959,749	13.171
49	334.987,37 519.959,749	50	334.986,392 519.946,504	13.281	50	334.986,392 519.946,504	51	334.999,791 519.944,499	13.548	51	334.999,791 519.944,499	1	335.001,692 519.963,87	19.464

\*\* Lungimile segmentelor sunt determinate în planul de proiecție Stereo 70 și sunt rotunjite la 1 milimetru.

\*\*\* Distanța dintre puncte este formată din segmente cumulate ce sunt mai mici decât valoarea 1 milimetru.





**DATE DESPRE IMOBILUL NR. 200542**

Oficiul de Cadastru și Publicitate Imobiliară HUNEDOARA  
Biroul de Cadastru și Publicitate Imobiliară Brad

**A. Partea I. Descrierea imobilului**

TEREN Extravilan

Adresa: Jud. Hunedoara

Nr. Crt	Nr cadastral Nr. topografic	Suprafața* (mp)	Observații / Referințe
A1		300	Sector cadastral:11 Teren neimprejmuit;

**B. Partea II. Proprietari și acte**

Inscrieri privitoare la dreptul de proprietate și alte drepturi reale	Referințe
<b>1 / 26/06/2023</b>	
Act Administrativ nr. 46169/79, din 31/03/1997 emis de CJPSDPAT HUNEDOARA;	
B1	A1
Intabulare, drept de PROPRIETATE, dobandit prin Reconstituire, cota actuala 1/1 1) RUDA SILVIA	

**C. Partea III. SARCINI .**

Inscrieri privind dezmembramintele dreptului de proprietate, drepturi reale de garanție și sarcini	Referințe
NU SUNT	

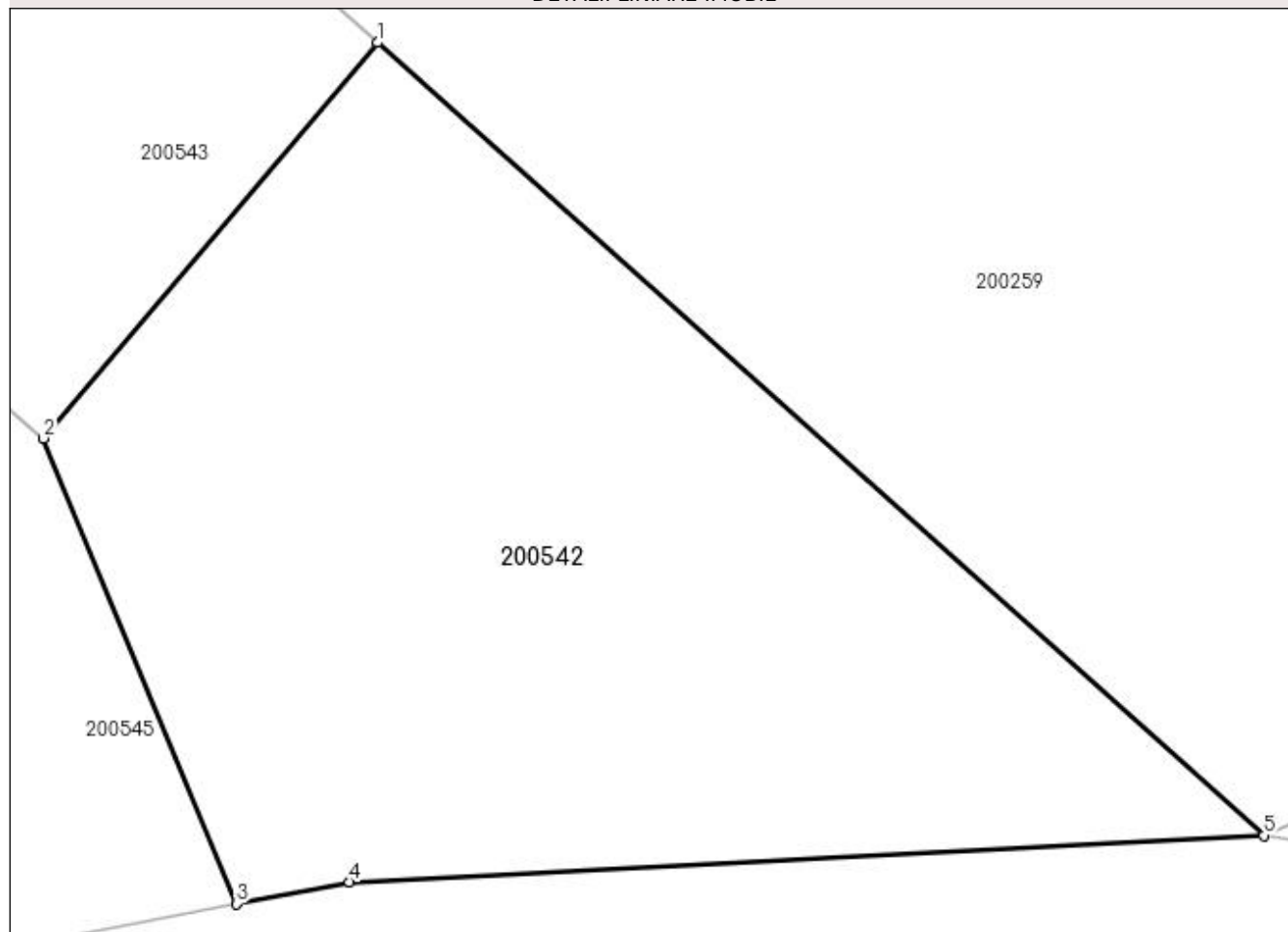
## Anexa Nr. 1 La Partea I

## Teren

Nr cadastral	Suprafața (mp)*	Observații / Referințe
	300	

\* Suprafața este determinată în planul de proiecție Stereo 70.

## DETALII LINIARE IMOBIL



## Date referitoare la teren

Crt	Categorie folosință	Intra vilan	Suprafața (mp)	Tarla	Parcelă	Nr. topo	Observații / Referințe
1	pasune	NU	300	5	206/1	-	

## Lungime Segmente

1) Valorile lungimilor segmentelor sunt obținute din proiecție în plan.

Punct început	X / Y	Punct sfârșit	X / Y	Lungime segment (** (m)
1	334.021,861 519.437,892	2	334.014,02 519.428,619	12.144
2	334.014,02 519.428,619	3	334.018,541 519.417,703	11.815
3	334.018,541 519.417,703	4	334.021,202 519.418,213	2.71
4	334.021,202 519.418,213	5	334.042,653 519.419,305	21.478
5	334.042,653 519.419,305	1	334.021,861 519.437,892	27.889

**\*\* Lungimile segmentelor sunt determinate în planul de proiecție Stereo 70 și sunt rotunjite la 1 milimetru.**

**\*\*\* Distanța dintre puncte este formată din segmente cumulate ce sunt mai mici decât valoarea 1 milimetru.**



**DATE DESPRE IMOBILUL NR. 200543**

Oficiul de Cadastru și Publicitate Imobiliară HUNEDOARA  
Biroul de Cadastru și Publicitate Imobiliară Brad

**A. Partea I. Descrierea imobilului**

TEREN Extravilan

Adresa: Jud. Hunedoara

Nr. Crt	Nr cadastral Nr. topografic	Suprafața* (mp)	Observații / Referințe
A1		310	Sector cadastral:11 Teren neimprejmuit;

**B. Partea II. Proprietari și acte**

Inscrieri privitoare la dreptul de proprietate și alte drepturi reale		Referințe
<b>1 / 26/06/2023</b>		
Act Administrativ nr. 14024/86, din 05/05/1998 emis de CJPSDPAT HUNEDOARA;		
B1	Intabulare, drept de PROPRIETATE, dobandit prin Reconstituire, cota actuala 1/1 1) GAVRILEȚ TRAIAN	A1

**C. Partea III. SARCINI .**

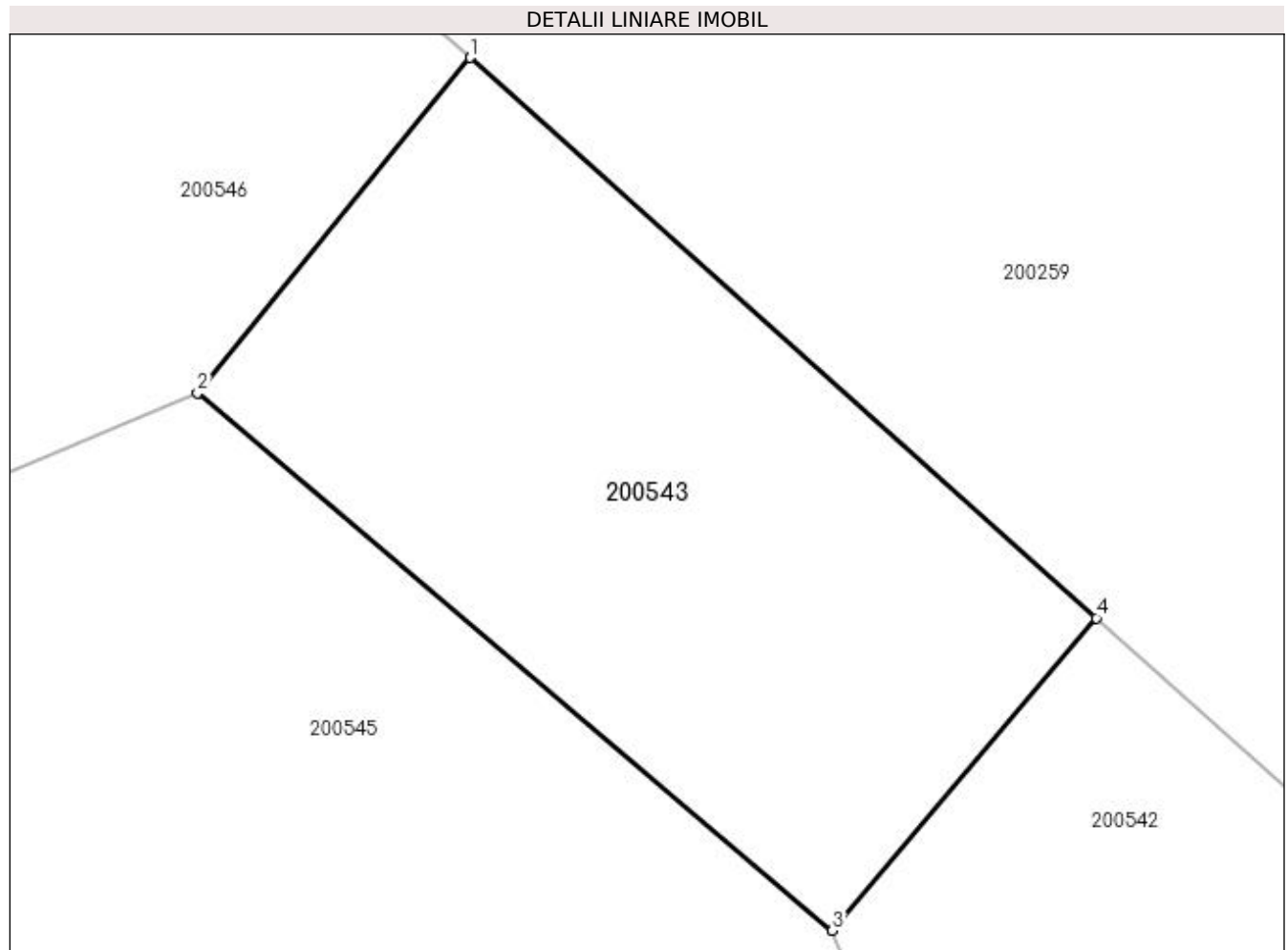
Inscrieri privind dezmembramintele dreptului de proprietate, drepturi reale de garanție și sarcini	Referințe
NU SUNT	

## Anexa Nr. 1 La Partea I

## Teren

Nr cadastral	Suprafața (mp)*	Observații / Referințe
	310	

\* Suprafața este determinată în planul de proiecție Stereo 70.



## Date referitoare la teren

Crt	Categorie folosință	Intravilan	Suprafața (mp)	Tarla	Parcelă	Nr. topo	Observații / Referințe
1	pasune	NU	310	5	206/2	-	

## Lungime Segmente

1) Valorile lungimilor segmentelor sunt obținute din proiecție în plan.

Punct început	X / Y	Punct sfârșit	X / Y	Lungime segment (** (m)
1	334.003,257 519.454,522	2	333.995,163 519.444,569	12.829
2	333.995,163 519.444,569	3	334.014,02 519.428,619	24.699
3	334.014,02 519.428,619	4	334.021,861 519.437,892	12.144
4	334.021,861 519.437,892	1	334.003,257 519.454,522	24.953

**\*\* Lungimile segmentelor sunt determinate în planul de proiecție Stereo 70 și sunt rotunjite la 1 milimetru.**

**\*\*\* Distanța dintre puncte este formată din segmente cumulate ce sunt mai mici decât valoarea 1 milimetru.**





**DATE DESPRE IMOBILUL NR. 200544**

Oficiul de Cadastru și Publicitate Imobiliară HUNEDOARA  
Biroul de Cadastru și Publicitate Imobiliară Brad

**A. Partea I. Descrierea imobilului**

TEREN Extravilan

Adresa: Jud. Hunedoara

Nr. Crt	Nr cadastral Nr. topografic	Suprafața* (mp)	Observații / Referințe
A1		700	Sector cadastral:11 Teren neimprejmuit;

**B. Partea II. Proprietari și acte**

Inscrieri privitoare la dreptul de proprietate și alte drepturi reale		Referințe
<b>1 / 26/06/2023</b>		
Act Administrativ nr. 24537/16, din 21/06/2002 emis de CJPSDPAT HUNEDOARA;		
B1	Intabulare, drept de PROPRIETATE, dobândit prin Reconstituire, cota actuala 1/1 1) FILIP AVRAM	A1

**C. Partea III. SARCINI .**

Inscrieri privind dezmembramintele dreptului de proprietate, drepturi reale de garanție și sarcini	Referințe
NU SUNT	

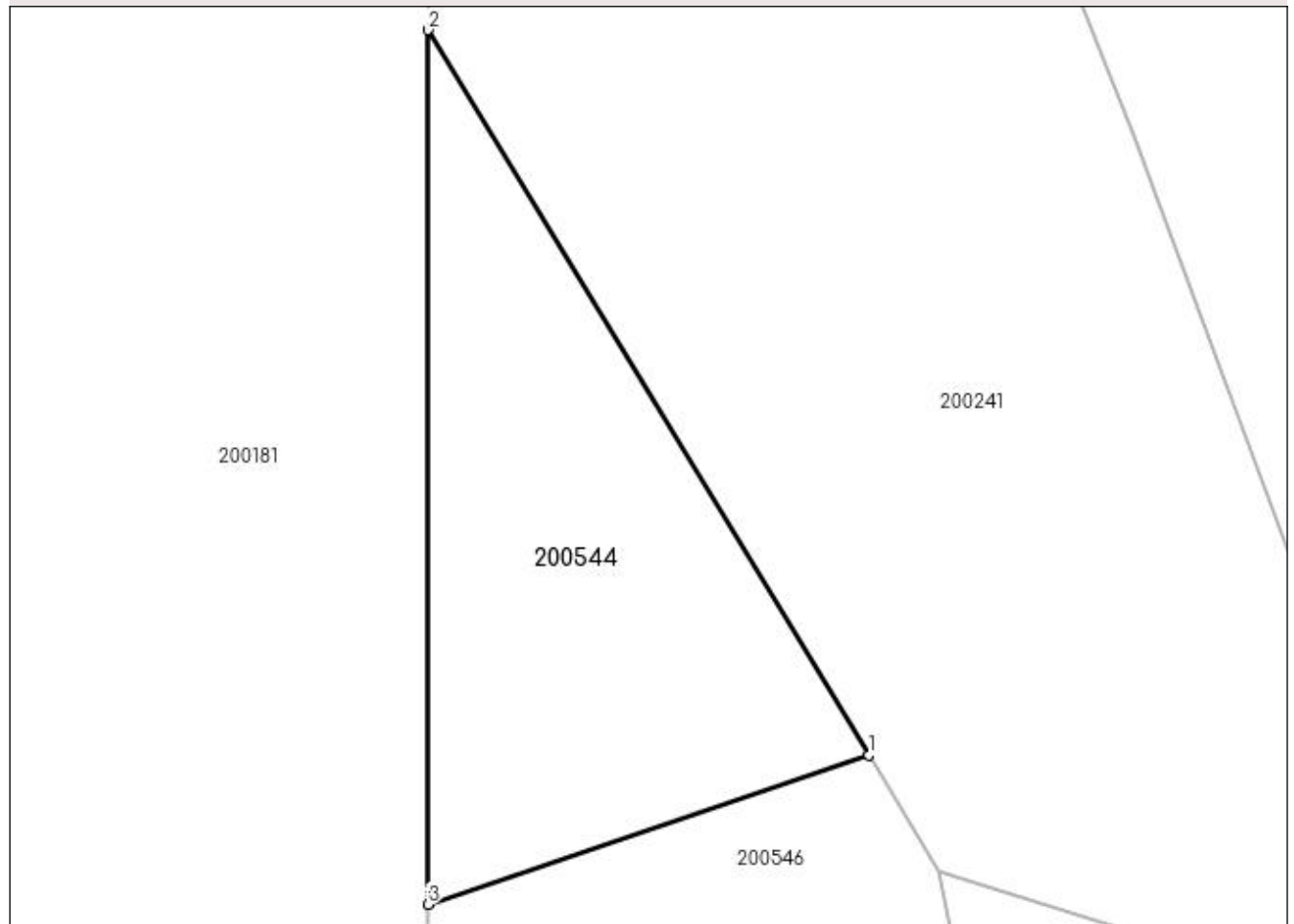
## Anexa Nr. 1 La Partea I

## Teren

Nr cadastral	Suprafața (mp)*	Observații / Referințe
	700	

\* Suprafața este determinată în planul de proiecție Stereo 70.

## DETALII LINIARE IMOBIL



## Date referitoare la teren

Crt	Categorie folosință	Intra vilan	Suprafața (mp)	Tarla	Parcelă	Nr. topo	Observații / Referințe
1	padure	NU	700	UP V	206/3	-	

## Lungime Segmente

1) Valorile lungimilor segmentelor sunt obținute din proiecție în plan.

Punct început	X / Y	Punct sfârșit	X / Y	Lungime segment (** (m)
1	333.971,21 519.520,47	2	333.944,627 519.564,176	51.155
2	333.944,627 519.564,176	3	333.944,627 519.511,483	52.693
3	333.944,627 519.511,483	1	333.971,21 519.520,47	28.061

\*\* Lungimile segmentelor sunt determinate în planul de proiecție Stereo 70 și sunt rotunjite la 1 milimetru.

\*\*\* Distanța dintre puncte este formată din segmente cumulate ce sunt mai mici decât valoarea 1 milimetru.

**DATE DESPRE IMOBILUL NR. 200545**

Oficiul de Cadastru și Publicitate Imobiliară HUNEDOARA  
Biroul de Cadastru și Publicitate Imobiliară Brad

**A. Partea I. Descrierea imobilului**

TEREN Extravilan

Adresa: Jud. Hunedoara

Nr. Crt	Nr cadastral Nr. topografic	Suprafața* (mp)	Observații / Referințe
A1		1.540	Sector cadastral:11 Teren neimpregmuit;

**B. Partea II. Proprietari și acte**

Inscrieri privitoare la dreptul de proprietate și alte drepturi reale	Referințe
<b>1 / 26/06/2023</b>	
Act Administrativ nr. 46169/73, din 26/03/1997 emis de CJPSDPAT HUNEDOARA;	
B1	A1
Intabulare, drept de PROPRIETATE, dobandit prin Reconstituire, cota actuala 1/1 1) <b>ALMĂȘAN AVRAM</b>	

**C. Partea III. SARCINI .**

Inscrieri privind dezmembramintele dreptului de proprietate, drepturi reale de garanție și sarcini	Referințe
NU SUNT	

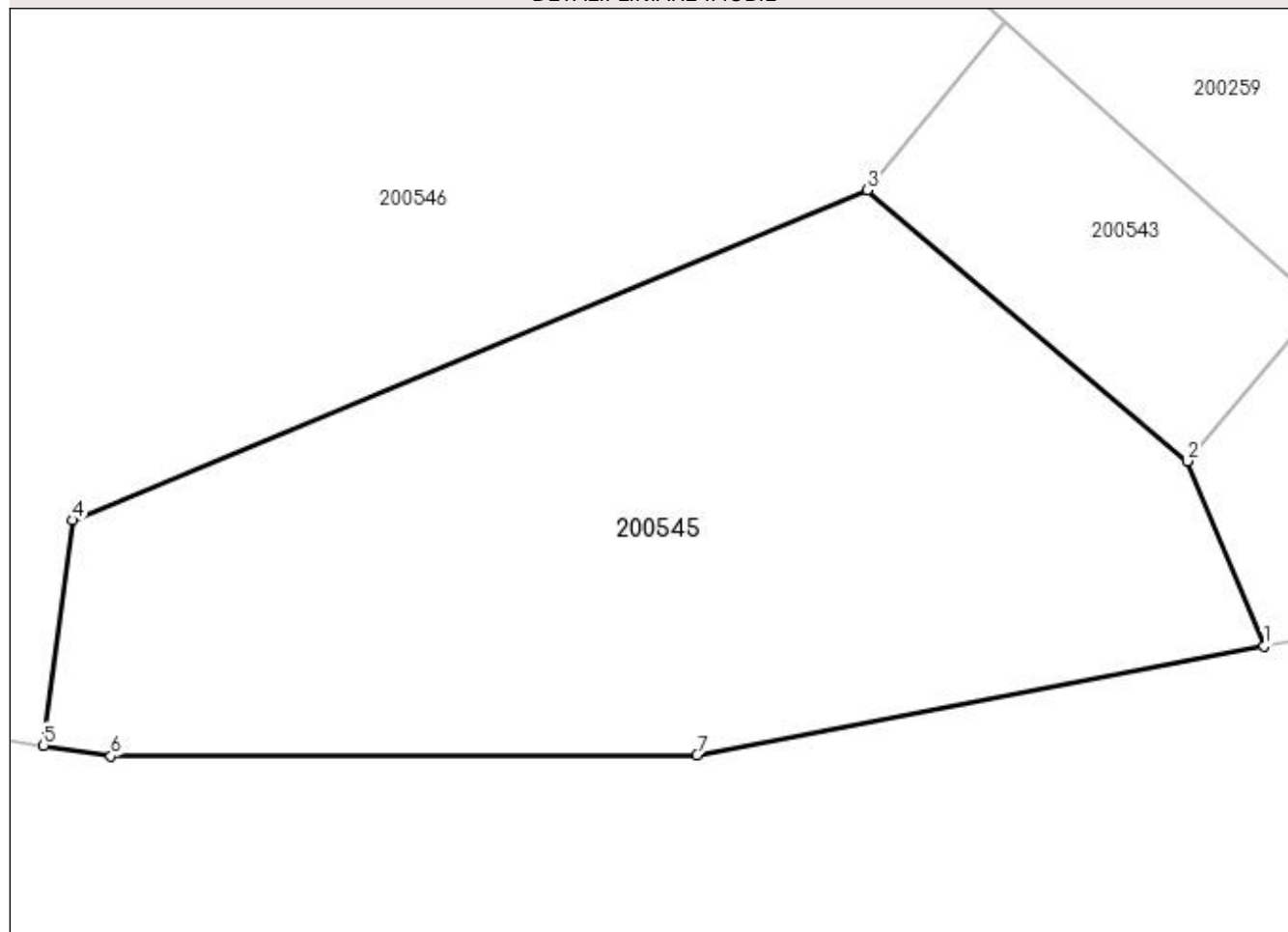
## Anexa Nr. 1 La Partea I

## Teren

Nr cadastral	Suprafața (mp)*	Observații / Referințe
	1.540	

\* Suprafața este determinată în planul de proiecție Stereo 70.

## DETALII LINIARE IMOBIL



## Date referitoare la teren

Crt	Categorie folosință	Intra vilan	Suprafața (mp)	Tarla	Parcelă	Nr. topo	Observații / Referințe
1	pasune	NU	1.540	5	206/4	-	

## Lungime Segmente

1) Valorile lungimilor segmentelor sunt obținute din proiecție în plan.

Punct început	X / Y	Punct sfârșit	X / Y	Lungime segment (** (m)
1	334.018,541 519.417,703	2	334.014,02 519.428,619	11.815
2	334.014,02 519.428,619	3	333.995,163 519.444,569	24.699
3	333.995,163 519.444,569	4	333.948,295 519.425,132	50.739
4	333.948,295 519.425,132	5	333.946,586 519.411,853	13.388
5	333.946,586 519.411,853	6	333.950,559 519.411,228	4.022

Punct început	X / Y	Punct sfârșit	X / Y	Lungime segment (** (m)
6	333.950,559 519.411,228	7	333.985,114 519.411,293	34.555
7	333.985,114 519.411,293	1	334.018,541 519.417,703	34.037

\*\* Lungimile segmentelor sunt determinate în planul de proiecție Stereo 70 și sunt rotunjite la 1 milimetru.

\*\*\* Distanța dintre puncte este formată din segmente cumulate ce sunt mai mici decât valoarea 1 milimetru.



**DATE DESPRE IMOBILUL NR. 200546**

Oficiul de Cadastru și Publicitate Imobiliară HUNEDOARA  
Biroul de Cadastru și Publicitate Imobiliară Brad

**A. Partea I. Descrierea imobilului**

TEREN Extravilan

Adresa: Jud. Hunedoara

Nr. Crt	Nr cadastral Nr. topografic	Suprafața* (mp)	Observații / Referințe
A1		4.943	Sector cadastral:11 Teren neimprejmuit;

**B. Partea II. Proprietari și acte**

Inscrieri privitoare la dreptul de proprietate și alte drepturi reale		Referințe
<b>1 / 26/06/2023</b>		
Act Normativ nr. 7, din 13/03/1996 emis de PARLAMENTUL ROMÂNIEI;		
B1	Intabulare, drept de PROPRIETATE, dobândit prin Lege, cota actuala 1/1 1) COMUNA CRÎȘCIOR, rezerva comisiei locale de fond funciar, CIF:4468331	A1

**C. Partea III. SARCINI .**

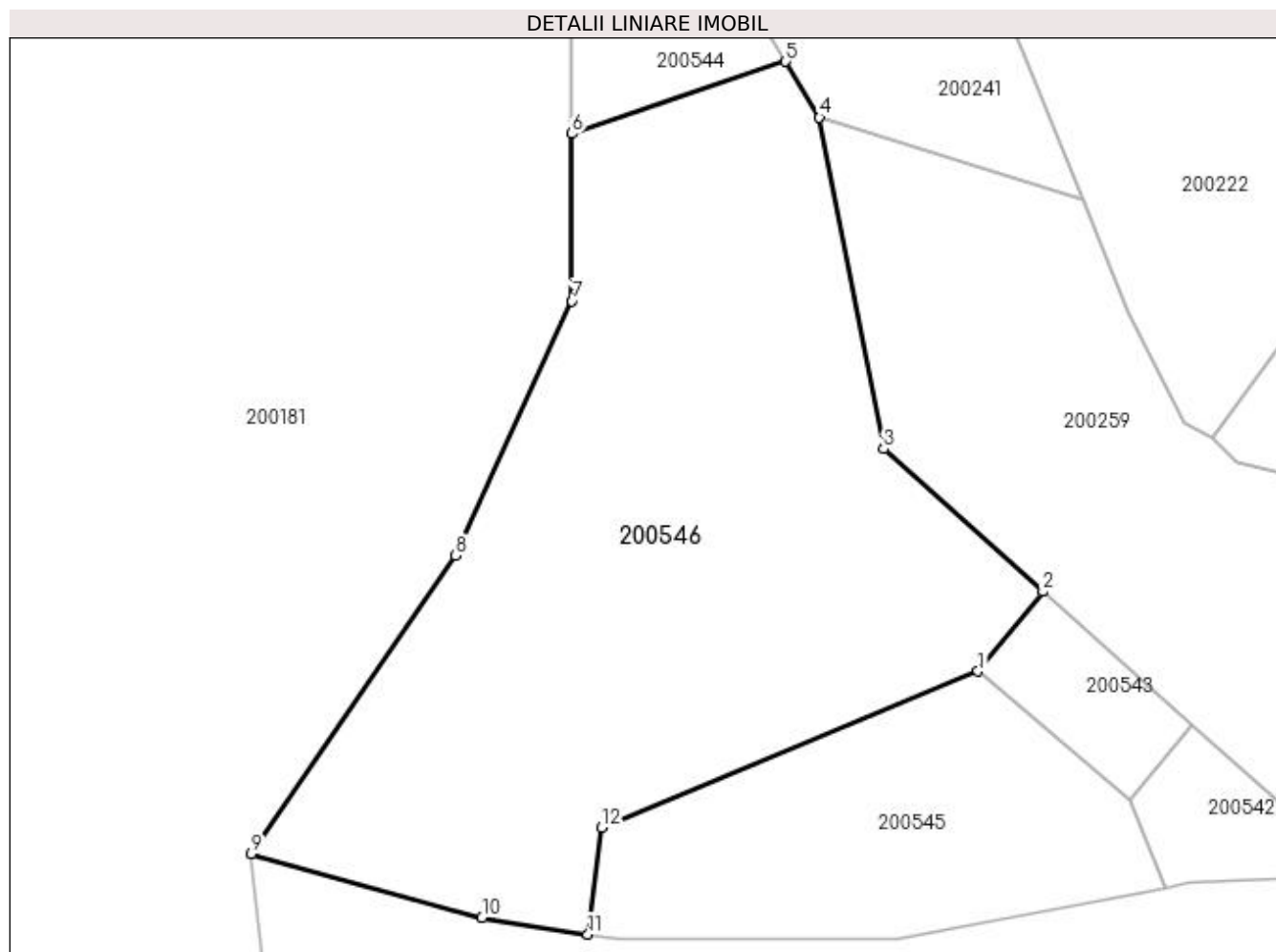
Inscrieri privind dezmembramintele dreptului de proprietate, drepturi reale de garanție și sarcini	Referințe
NU SUNT	

## Anexa Nr. 1 La Partea I

## Teren

Nr cadastral	Suprafața (mp)*	Observații / Referințe
	4.943	

\* Suprafața este determinată în planul de proiecție Stereo 70.



## Date referitoare la teren

Crt	Categorie folosință	Intra vilan	Suprafața (mp)	Tarla	Parcelă	Nr. topo	Observații / Referințe
1	padure	NU	4.943	-	206	-	

## Lungime Segmente

1) Valorile lungimilor segmentelor sunt obținute din proiecție în plan.

Punct început	X / Y	Punct sfârșit	X / Y	Lungime segment (** (m)
1	333.995,163 519.444,569	2	334.003,257 519.454,522	12.829
2	334.003,257 519.454,522	3	333.983,398 519.472,275	26.637
3	333.983,398 519.472,275	4	333.975,445 519.513,506	41.991
4	333.975,445 519.513,506	5	333.971,21 519.520,47	8.15
5	333.971,21 519.520,47	6	333.944,627 519.511,483	28.061



Punct început	X / Y	Punct sfârșit	X / Y	Lungime segment (** (m)
6	333.944,627 519.511,483	7	333.944,627 519.490,655	20.828
7	333.944,627 519.490,655	8	333.930,05 519.458,987	34.862
8	333.930,05 519.458,987	9	333.904,68 519.421,864	44.964
9	333.904,68 519.421,864	10	333.933,414 519.413,927	29.81
10	333.933,414 519.413,927	11	333.946,586 519.411,853	13.334
11	333.946,586 519.411,853	12	333.948,295 519.425,132	13.388
12	333.948,295 519.425,132	1	333.995,163 519.444,569	50.739

\*\* Lungimile segmentelor sunt determinate în planul de proiecție Stereo 70 și sunt rotunjite la 1 milimetru.

\*\*\* Distanța dintre puncte este formată din segmente cumulate ce sunt mai mici decât valoarea 1 milimetru.



**DATE DESPRE IMOBILUL NR. 200547**

Oficiul de Cadastru și Publicitate Imobiliară HUNEDOARA  
Biroul de Cadastru și Publicitate Imobiliară Brad

**A. Partea I. Descrierea imobilului**

TEREN Extravilan

Adresa: Jud. Hunedoara

Nr. Crt	Nr cadastral Nr. topografic	Suprafața* (mp)	Observații / Referințe
A1		2.800	Sector cadastral:11 Teren neimprejmuit;

**B. Partea II. Proprietari și acte**

Inscrieri privitoare la dreptul de proprietate și alte drepturi reale		Referințe
<b>1 / 26/06/2023</b>		
Act Administrativ nr. 24537/17, din 21/06/2002 emis de CJPSDPAT HUNEDOARA;		
B1	Intabulare, drept de PROPRIETATE, dobândit prin Reconstituire, cota actuala 1/1 1) VÎRDEA GHEORGHE 2) VÎRDEA IOAN 3) VÎRDEA NICOLAE	A1

**C. Partea III. SARCINI .**

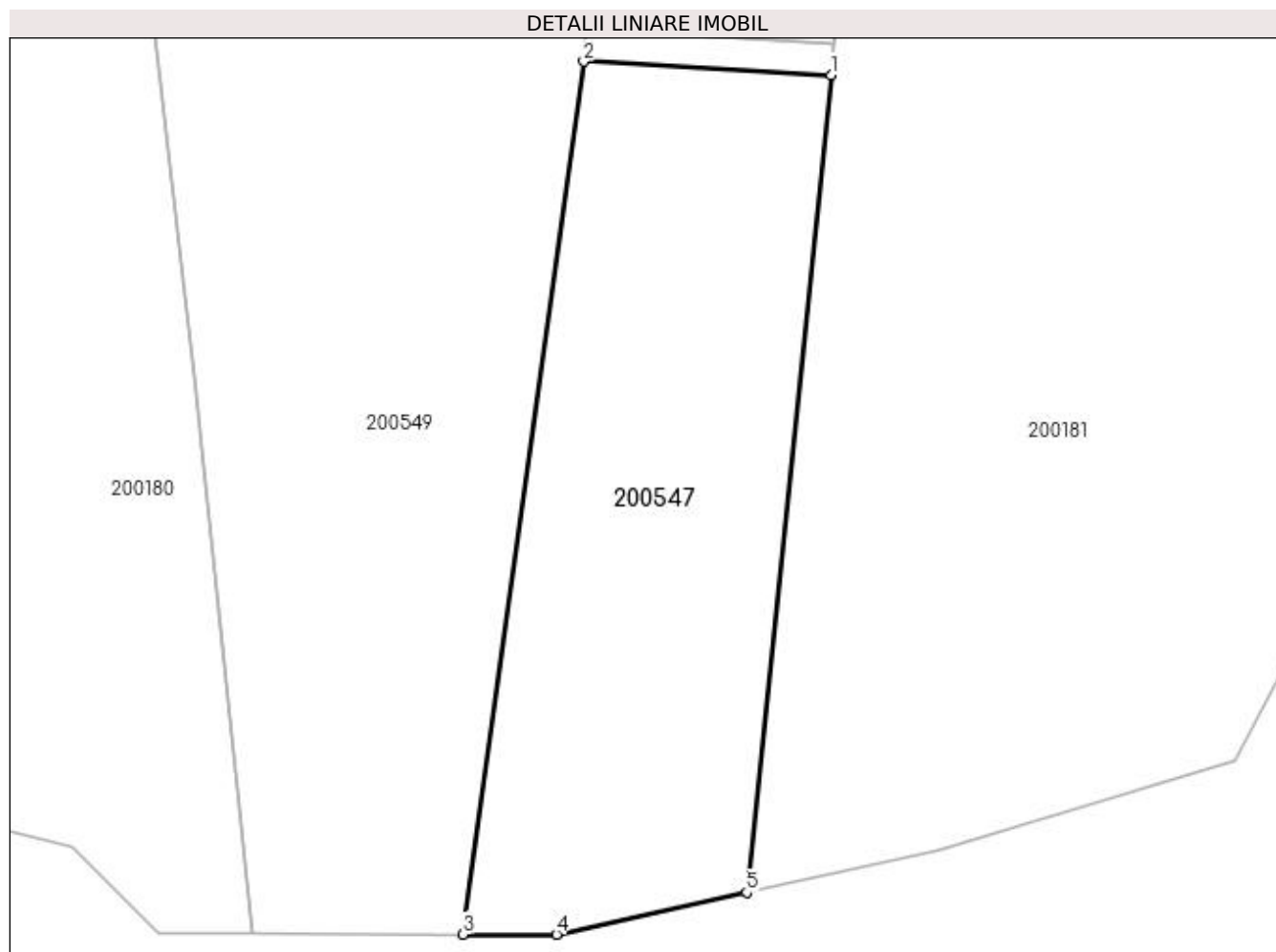
Inscrieri privind dezmembramintele dreptului de proprietate, drepturi reale de garanție și sarcini	Referințe
NU SUNT	

## Anexa Nr. 1 La Partea I

## Teren

Nr cadastral	Suprafața (mp)*	Observații / Referințe
	2.800	

\* Suprafața este determinată în planul de proiecție Stereo 70.



## Date referitoare la teren

Crt	Categorie folosință	Intravilan	Suprafața (mp)	Tarla	Parcelă	Nr. topo	Observații / Referințe
1	padure	NU	2.800	UP V	207/2	-	

## Lungime Segmente

1) Valorile lungimilor segmentelor sunt obținute din proiecție în plan.

Punct început	X / Y	Punct sfârșit	X / Y	Lungime segment (** (m)
1	333.808,442 519.402,442	2	333.780,84 519.403,94	27.643
2	333.780,84 519.403,94	3	333.767,356 519.306,578	98.291
3	333.767,356 519.306,578	4	333.777,771 519.306,57	10.415
4	333.777,771 519.306,57	5	333.799,01 519.311,249	21.749
5	333.799,01 519.311,249	1	333.808,442 519.402,442	91.68

**\*\* Lungimile segmentelor sunt determinate în planul de proiecție Stereo 70 și sunt rotunjite la 1 milimetru.**

**\*\*\* Distanța dintre puncte este formată din segmente cumulate ce sunt mai mici decât valoarea 1 milimetru.**



**DATE DESPRE IMOBILUL NR. 200548**

Oficiul de Cadastru și Publicitate Imobiliară HUNEDOARA  
Biroul de Cadastru și Publicitate Imobiliară Brad

**A. Partea I. Descrierea imobilului**

TEREN Extravilan

Adresa: Jud. Hunedoara

Nr. Crt	Nr cadastral Nr. topografic	Suprafața* (mp)	Observații / Referințe
A1		100	Sector cadastral:11 Teren neimprejmuit;

**B. Partea II. Proprietari și acte**

Inscrieri privitoare la dreptul de proprietate și alte drepturi reale		Referințe
<b>1 / 26/06/2023</b>		
Act Administrativ nr. 24537/15, din 21/06/2002 emis de CJPSDPAT HUNEDOARA;		
B1	Intabulare, drept de PROPRIETATE, dobândit prin Reconstituire, cota actuala 1/1 1) ȘTEFAN IOACHIM	A1

**C. Partea III. SARCINI .**

Inscrieri privind dezmembramintele dreptului de proprietate, drepturi reale de garanție și sarcini	Referințe
NU SUNT	

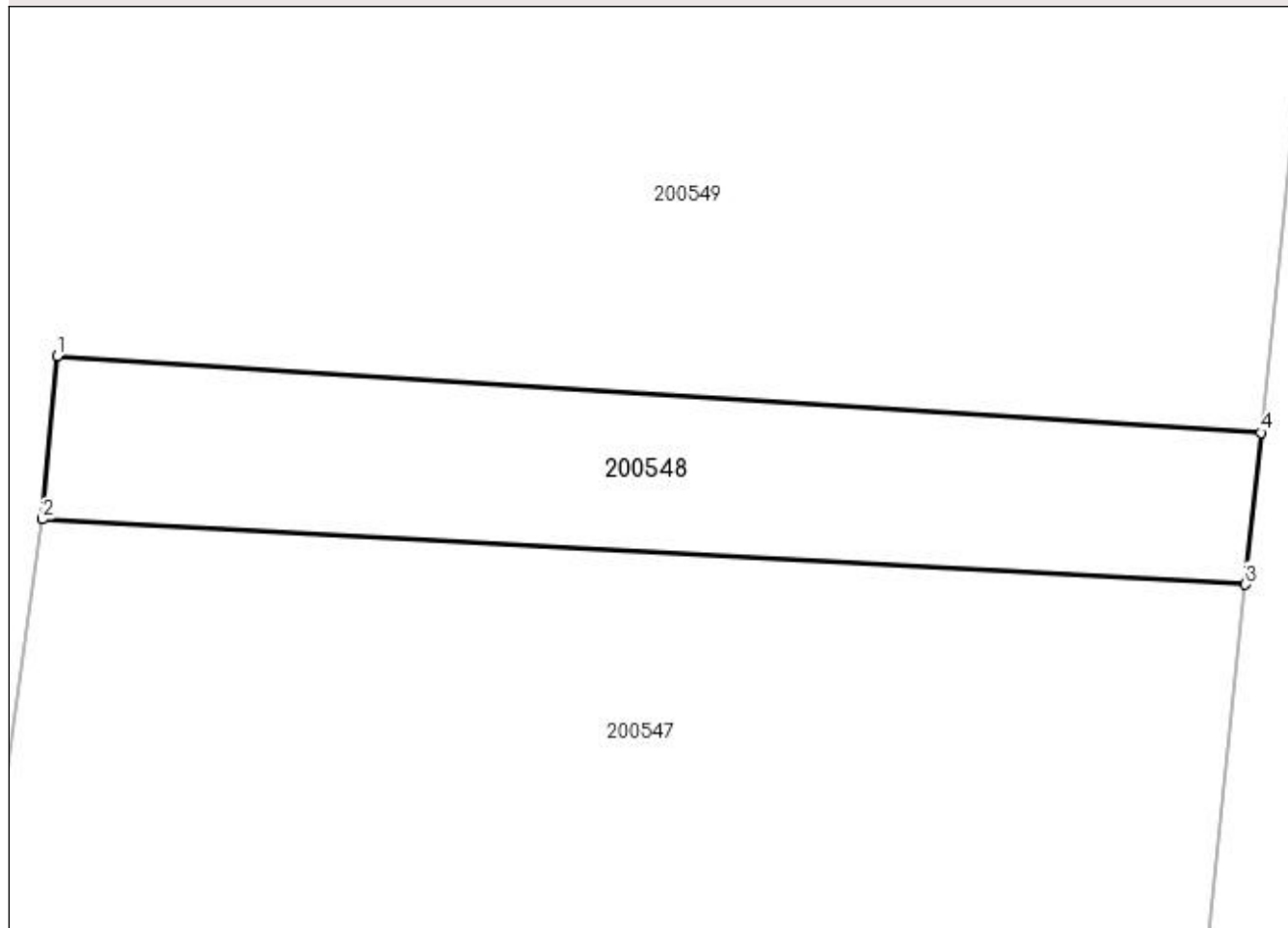
## Anexa Nr. 1 La Partea I

## Teren

Nr cadastral	Suprafața (mp)*	Observații / Referințe
	100	

\* Suprafața este determinată în planul de proiecție Stereo 70.

## DETALII LINIARE IMOBIL



## Date referitoare la teren

Crt	Categorie folosință	Intra vilan	Suprafața (mp)	Tarla	Parcelă	Nr. topo	Observații / Referințe
1	padure	NU	100	UP V	207/8	-	

## Lungime Segmente

1) Valorile lungimilor segmentelor sunt obținute din proiecție în plan.

Punct început	X / Y	Punct sfârșit	X / Y	Lungime segment (** (m)
1	333.781,179 519.407,686	2	333.780,84 519.403,94	3.762
2	333.780,84 519.403,94	3	333.808,442 519.402,442	27.643
3	333.808,442 519.402,442	4	333.808,802 519.405,924	3.5
4	333.808,802 519.405,924	1	333.781,179 519.407,686	27.68



**\*\* Lungimile segmentelor sunt determinate în planul de proiecție Stereo 70 și sunt rotunjite la 1 milimetru.**

**\*\*\* Distanța dintre puncte este formată din segmente cumulate ce sunt mai mici decât valoarea 1 milimetru.**



**DATE DESPRE IMOBILUL NR. 200549**

Oficiul de Cadastru și Publicitate Imobiliară HUNEDOARA  
Biroul de Cadastru și Publicitate Imobiliară Brad

**A. Partea I. Descrierea imobilului**

TEREN Extravilan

Adresa: Jud. Hunedoara

Nr. Crt	Nr cadastral Nr. topografic	Suprafața* (mp)	Observații / Referințe
A1		12.573	Sector cadastral:11 Teren neimprejmuit;

**B. Partea II. Proprietari și acte**

Inscrieri privitoare la dreptul de proprietate și alte drepturi reale		Referințe
<b>1 / 26/06/2023</b>		
Act Normativ nr. 7, din 13/03/1996 emis de PARLAMENTUL ROMÂNIEI;		
B1	Intabulare, drept de PROPRIETATE, dobandit prin Lege, cota actuala 1/1 1) COMUNA CRÎȘCIOR, rezerva comisiei locale de fond funciar, CIF:4468331	A1

**C. Partea III. SARCINI .**

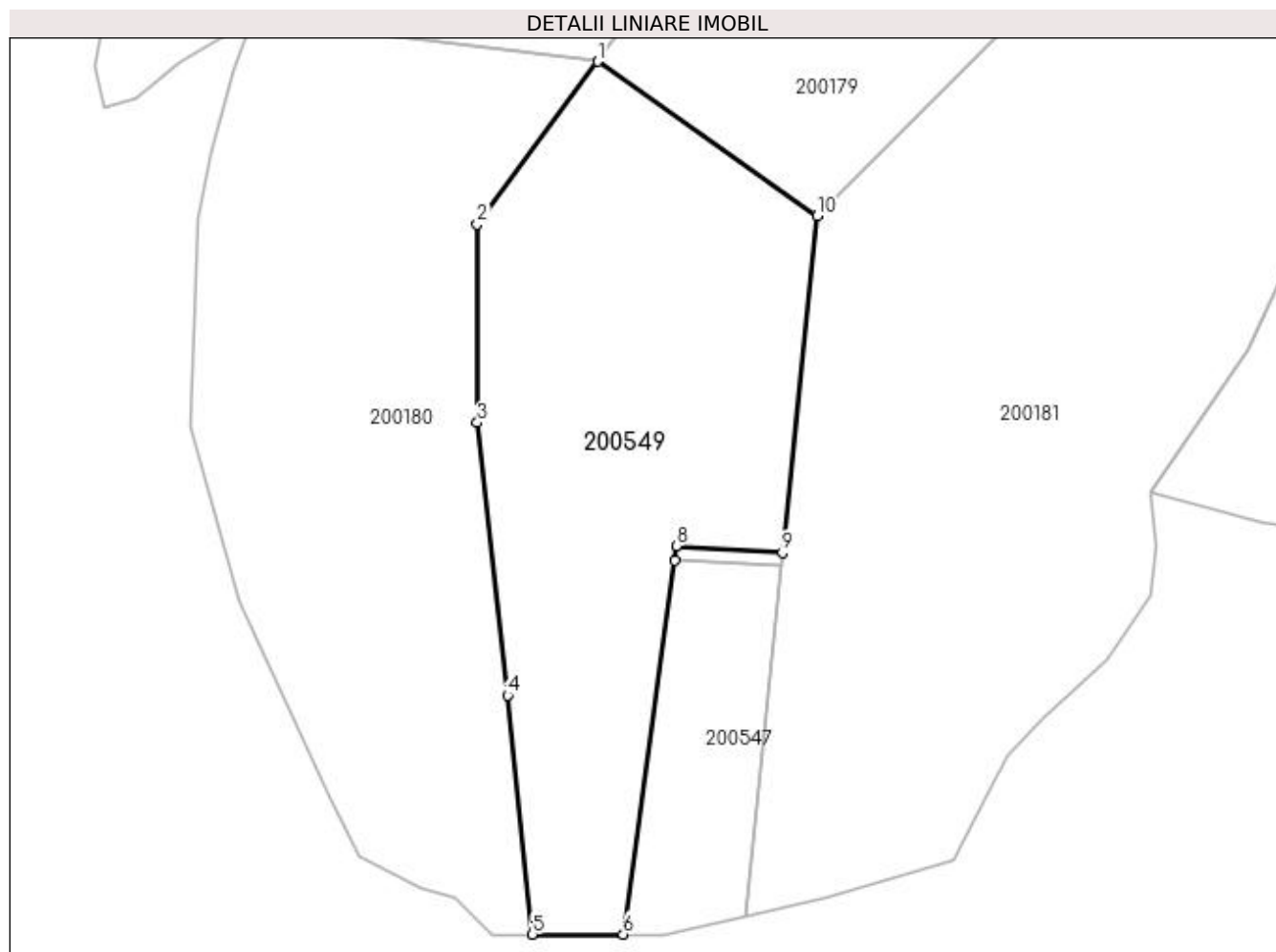
Inscrieri privind dezmembramintele dreptului de proprietate, drepturi reale de garanție și sarcini	Referințe
NU SUNT	

## Anexa Nr. 1 La Partea I

## Teren

Nr cadastral	Suprafața (mp)*	Observații / Referințe
	12.573	

\* Suprafața este determinată în planul de proiecție Stereo 70.



## Date referitoare la teren

Crt	Categorie folosință	Intra vilan	Suprafața (mp)	Tarla	Parcelă	Nr. topo	Observații / Referințe
1	faneata	NU	12.573	-	216	-	

## Lungime Segmente

1) Valorile lungimilor segmentelor sunt obținute din proiecție în plan.

Punct început	X / Y	Punct sfârșit	X / Y	Lungime segment (** (m)
1	333.760,712 519.533,873	2	333.729,337 519.491,482	52.739
2	333.729,337 519.491,482	3	333.729,337 519.439,818	51.663
3	333.729,337 519.439,818	4	333.737,29 519.368,782	71.481
4	333.737,29 519.368,782	5	333.743,75 519.306,598	62.519
5	333.743,75 519.306,598	6	333.767,356 519.306,578	23.606

Punct început	X / Y	Punct sfârșit	X / Y	Lungime segment (** (m)
6	333.767,356 519.306,578	7	333.780,84 519.403,94	98.291
7	333.780,84 519.403,94	8	333.781,179 519.407,686	3.762
8	333.781,179 519.407,686	9	333.808,802 519.405,924	27.68
9	333.808,802 519.405,924	10	333.817,874 519.493,636	88.179
10	333.817,874 519.493,636	1	333.760,712 519.533,873	69.905

\*\* Lungimile segmentelor sunt determinate în planul de proiecție Stereo 70 și sunt rotunjite la 1 milimetru.

\*\*\* Distanța dintre puncte este formată din segmente cumulate ce sunt mai mici decât valoarea 1 milimetru.



**DATE DESPRE IMOBILUL NR. 200550**

Oficiul de Cadastru și Publicitate Imobiliară HUNEDOARA  
Biroul de Cadastru și Publicitate Imobiliară Brad

**A. Partea I. Descrierea imobilului**

TEREN Extravilan

Adresa: Jud. Hunedoara

Nr. Crt	Nr cadastral Nr. topografic	Suprafața* (mp)	Observații / Referințe
A1		20.201	Sector cadastral:11 Teren neimprejmuit;

**B. Partea II. Proprietari și acte**

Inscrieri privitoare la dreptul de proprietate și alte drepturi reale		Referințe
<b>1 / 27/06/2023</b>		
Act Normativ nr. 7, din 13/03/1996 emis de PARLAMENTUL ROMÂNIEI;		
B1	Intabulare, drept de PROPRIETATE, dobândit prin Lege, cota actuala 1/1 1) COMUNA CRIȘCIOR, rezerva comisiei locale de fond funciar, CIF:4468331	A1

**C. Partea III. SARCINI .**

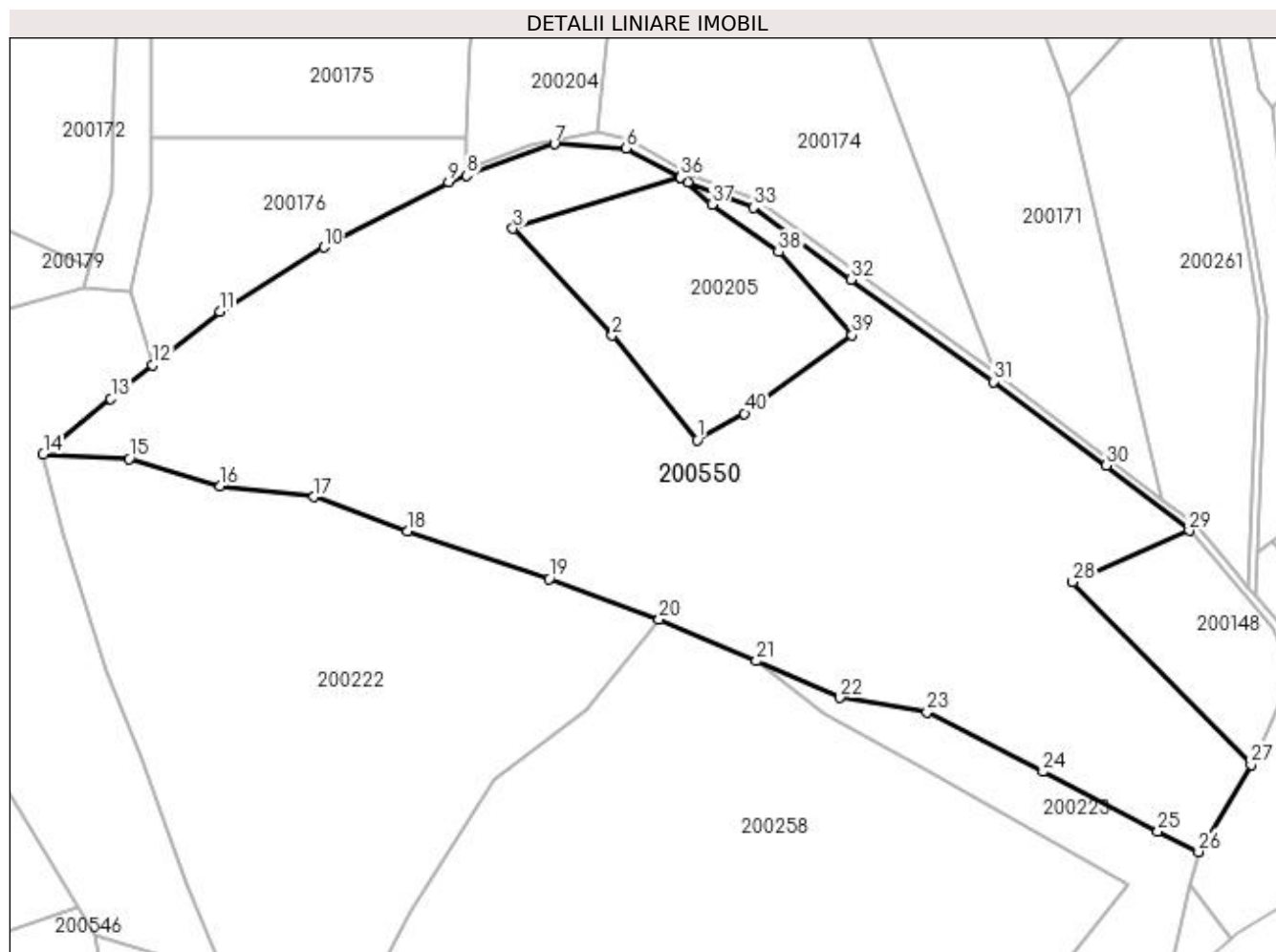
Inscrieri privind dezmembramintele dreptului de proprietate, drepturi reale de garanție și sarcini	Referințe
NU SUNT	

## Anexa Nr. 1 La Partea I

## Teren

Nr cadastral	Suprafața (mp)*	Observații / Referințe
	20.201	

\* Suprafața este determinată în planul de proiecție Stereo 70.



## Date referitoare la teren

Crt	Categorie folosință	Intravilan	Suprafața (mp)	Tarla	Parcelă	Nr. topo	Observații / Referințe
1	padure	NU	20.201	-	205	-	

## Lungime Segmente

1) Valorile lungimilor segmentelor sunt obținute din proiecție în plan.

Punct început	X / Y	Punct sfârșit	X / Y	Lungime segment (** (m)	Punct început	X / Y	Punct sfârșit	X / Y	Lungime segment (** (m)
1	334.126,421 519.637,279	2	334.105,168 519.663,479	33.736	2	334.105,168 519.663,479	3	334.080,32 519.690,232	36.512
3	334.080,32 519.690,232	4	334.122,144 519.703,111	43.762	4	334.122,144 519.703,111	5	334.122,224 519.703,27	0.178
5	334.122,224 519.703,27	6	334.108,693 519.710,348	15.271	6	334.108,693 519.710,348	7	334.090,701 519.711,406	18.023
7	334.090,701 519.711,406	8	334.068,72 519.703,493	23.362	8	334.068,72 519.703,493	9	334.064,243 519.701,881	4.759
9	334.064,243 519.701,881	10	334.032,916 519.685,582	35.313	10	334.032,916 519.685,582	11	334.006,881 519.669,496	30.604



Punct început	X / Y	Punct sfârșit	X / Y	Lungime segment (** (m)
11	334.006,881 519.669,496	12	333.990,021 519.656,033	21.576
13	333.979,576 519.647,694	14	333.962,643 519.633,724	21.952
15	333.984,209 519.632,673	16	334.007,029 519.625,728	23.854
17	334.030,511 519.623,082	18	334.053,993 519.614,483	25.007
19	334.089,381 519.602,577	20	334.116,899 519.592,378	29.347
21	334.141,24 519.582,007	22	334.162,142 519.572,811	22.834
23	334.183,97 519.569,173	24	334.213,074 519.554,29	32.689
25	334.241,848 519.539,408	26	334.251,992 519.534,241	11.384
27	334.265,167 519.556,078	28	334.220,49 519.601,781	63.912
29	334.249,663 519.614,674	30	334.228,92 519.630,972	26.38
31	334.200,557 519.651,928	32	334.164,997 519.677,539	43.823
33	334.140,443 519.695,531	34	334.124,145 519.701,881	17.492
35	334.122,259 519.703,245	36	334.122,173 519.703,086	0.18
37	334.130,143 519.696,326	38	334.146,803 519.684,386	20.497
39	334.165,285 519.663,56	40	334.138,295 519.643,938	33.369

Punct început	X / Y	Punct sfârșit	X / Y	Lungime segment (** (m)
12	333.990,021 519.656,033	13	333.979,576 519.647,694	13.365
14	333.962,643 519.633,724	15	333.984,209 519.632,673	21.592
16	334.007,029 519.625,728	17	334.030,511 519.623,082	23.63
18	334.053,993 519.614,483	19	334.089,381 519.602,577	37.337
20	334.116,899 519.592,378	21	334.141,24 519.582,007	26.459
22	334.162,142 519.572,811	23	334.183,97 519.569,173	22.129
24	334.213,074 519.554,29	25	334.241,848 519.539,408	32.395
26	334.251,992 519.534,241	27	334.265,167 519.556,078	25.504
28	334.220,49 519.601,781	29	334.249,663 519.614,674	31.896
30	334.228,92 519.630,972	31	334.200,557 519.651,928	35.265
32	334.164,997 519.677,539	33	334.140,443 519.695,531	30.44
34	334.124,145 519.701,881	35	334.122,259 519.703,245	2.328
36	334.122,173 519.703,086	37	334.130,143 519.696,326	10.451
38	334.146,803 519.684,386	39	334.165,285 519.663,56	27.844
40	334.138,295 519.643,938	1	334.126,421 519.637,279	13.614

\*\* Lungimile segmentelor sunt determinate în planul de proiecție Stereo 70 și sunt rotunjite la 1 milimetru.

\*\*\* Distanța dintre puncte este formată din segmente cumulate ce sunt mai mici decât valoarea 1 milimetru.



**DATE DESPRE IMOBILUL NR. 200551**

Oficiul de Cadastru și Publicitate Imobiliară HUNEDOARA  
Biroul de Cadastru și Publicitate Imobiliară Brad

**A. Partea I. Descrierea imobilului**

TEREN Extravilan

Adresa: Jud. Hunedoara

Nr. Crt	Nr cadastral Nr. topografic	Suprafața* (mp)	Observații / Referințe
A1		4.500	Sector cadastral:11 Teren neimprejmuit;

**B. Partea II. Proprietari și acte**

Inscrieri privitoare la dreptul de proprietate și alte drepturi reale	Referințe
<b>1 / 23/06/2023</b>	
Act Administrativ nr. 46169/48, din 11/03/1997 emis de CJPSDPAT HUNEDOARA;	
B1	A1
Intabulare, drept de PROPRIETATE, dobandit prin Reconstituire, cota actuala 1/1 1) ȘTEFAN ELENA	

**C. Partea III. SARCINI .**

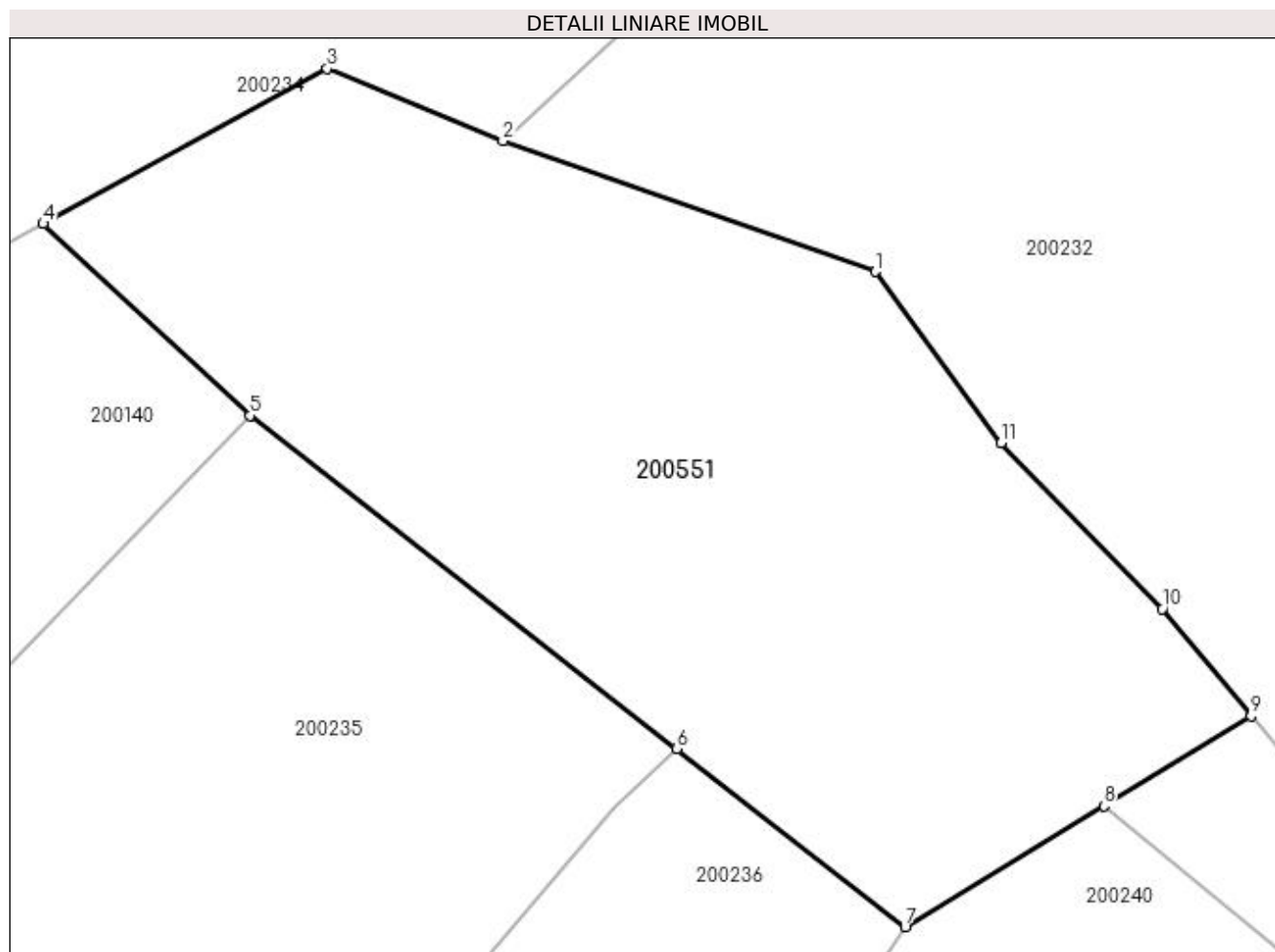
Inscrieri privind dezmembramintele dreptului de proprietate, drepturi reale de garanție și sarcini	Referințe
NU SUNT	

## Anexa Nr. 1 La Partea I

## Teren

Nr cadastral	Suprafața (mp)*	Observații / Referințe
	4.500	

\* Suprafața este determinată în planul de proiecție Stereo 70.



## Date referitoare la teren

Crt	Categorie folosință	Intravilan	Suprafața (mp)	Tarla	Parcelă	Nr. topo	Observații / Referințe
1	pasune	NU	4.500	5	178/26	-	

## Lungime Segmente

1) Valorile lungimilor segmentelor sunt obținute din proiecție în plan.

Punct început	X / Y	Punct sfârșit	X / Y	Lungime segment (** (m)
1	334.451,485 519.912,651	2	334.414,832 519.925,521	38.847
2	334.414,832 519.925,521	3	334.397,555 519.932,614	18.677
3	334.397,555 519.932,614	4	334.369,6 519.917,369	31.842
4	334.369,6 519.917,369	5	334.389,945 519.898,497	27.75
5	334.389,945 519.898,497	6	334.431,929 519.865,729	53.258

Punct început	X / Y	Punct sfârșit	X / Y	Lungime segment (** (m)
6	334.431,929 519.865,729	7	334.454,403 519.848,188	28.509
7	334.454,403 519.848,188	8	334.473,963 519.860,111	22.907
8	334.473,963 519.860,111	9	334.488,451 519.868,943	16.968
9	334.488,451 519.868,943	10	334.479,718 519.879,486	13.69
10	334.479,718 519.879,486	11	334.463,868 519.895,821	22.761
11	334.463,868 519.895,821	1	334.451,485 519.912,651	20.895

\*\* Lungimile segmentelor sunt determinate în planul de proiecție Stereo 70 și sunt rotunjite la 1 milimetru.

\*\*\* Distanța dintre puncte este formată din segmente cumulate ce sunt mai mici decât valoarea 1 milimetru.



**DATE DESPRE IMOBILUL NR. 200552**

Oficiul de Cadastru și Publicitate Imobiliară HUNEDOARA  
Biroul de Cadastru și Publicitate Imobiliară Brad

**A. Partea I. Descrierea imobilului**

TEREN Extravilan

Adresa: Jud. Hunedoara

Nr. Crt	Nr cadastral Nr. topografic	Suprafața* (mp)	Observații / Referințe
A1		1.437	Sector cadastral:11 Teren neimprejmuit;

**B. Partea II. Proprietari și acte**

Inscrieri privitoare la dreptul de proprietate și alte drepturi reale	Referințe
<b>1 / 26/06/2023</b>	
Act Administrativ nr. 46169/25, din 31/10/1996 emis de CJPSDPAT HUNEDOARA;	
B1	A1
Intabulare, drept de PROPRIETATE, dobandit prin Reconstituire, cota actuala 1/1 1) OPREA MARIA	

**C. Partea III. SARCINI .**

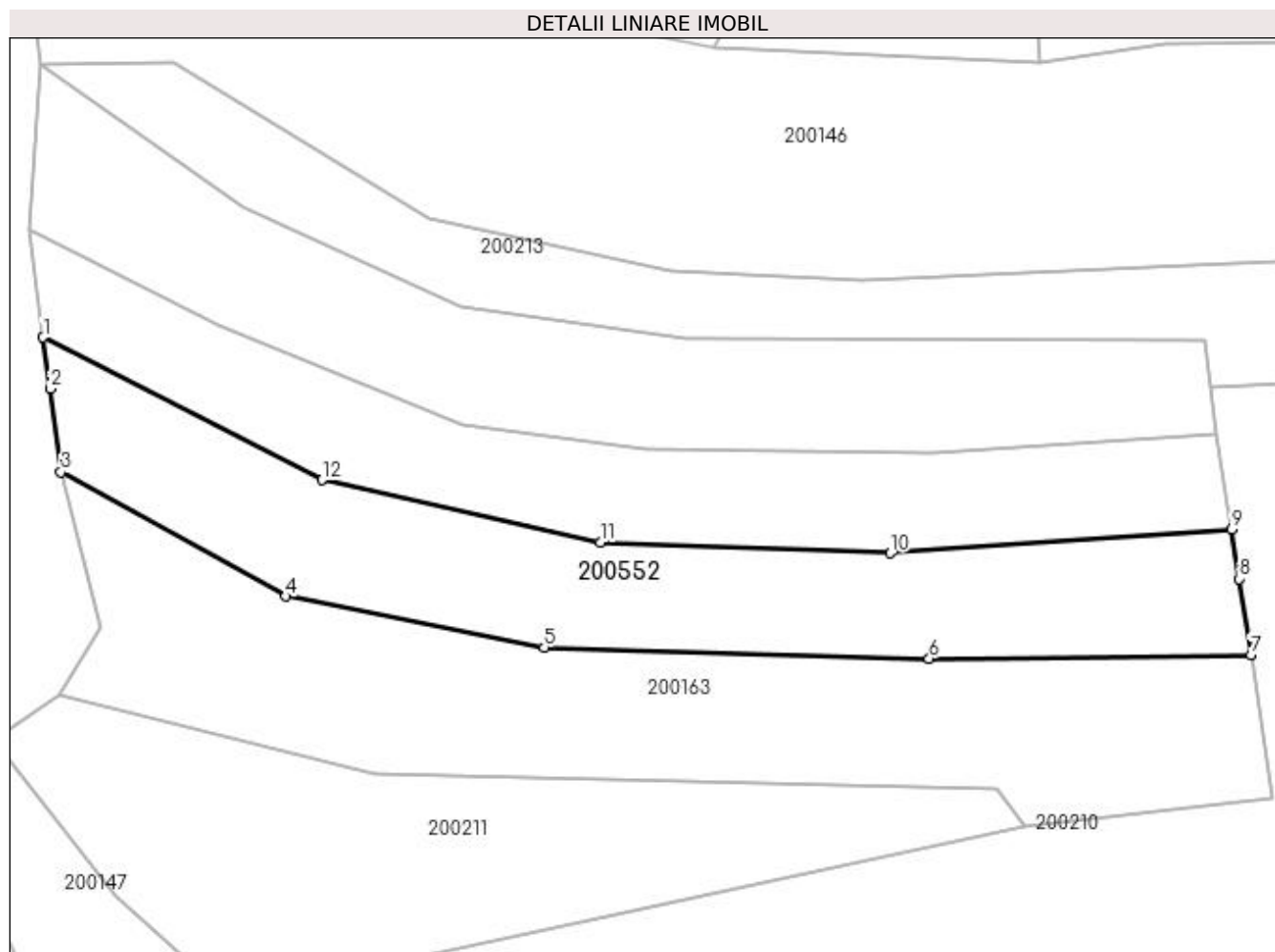
Inscrieri privind dezmembramintele dreptului de proprietate, drepturi reale de garanție și sarcini	Referințe
NU SUNT	

## Anexa Nr. 1 La Partea I

## Teren

Nr cadastral	Suprafața (mp)*	Observații / Referințe
	1.437	

\* Suprafața este determinată în planul de proiecție Stereo 70.



## Date referitoare la teren

Crt	Categorie folosință	Intravilan	Suprafața (mp)	Tarla	Parcelă	Nr. topo	Observații / Referințe
1	faneata	NU	1.437	5	174/6	-	

## Lungime Segmente

1) Valorile lungimilor segmentelor sunt obținute din proiecție în plan.

Punct început	X / Y	Punct sfârșit	X / Y	Lungime segment (** (m)
1	334.275,562 519.653,03	2	334.276,254 519.647,834	5.242
2	334.276,254 519.647,834	3	334.277,382 519.639,348	8.56
3	334.277,382 519.639,348	4	334.300,229 519.626,738	26.096
4	334.300,229 519.626,738	5	334.326,468 519.621,532	26.751
5	334.326,468 519.621,532	6	334.365,541 519.620,405	39.089



Punct început	X / Y	Punct sfârșit	X / Y	Lungime segment (** (m)
6	334.365,541 519.620,405	7	334.398,236 519.620,802	32.698
7	334.398,236 519.620,802	8	334.397,043 519.628,526	7.815
8	334.397,043 519.628,526	9	334.396,27 519.633,53	5.063
9	334.396,27 519.633,53	10	334.361,629 519.631,116	34.725
10	334.361,629 519.631,116	11	334.332,142 519.632,193	29.507
11	334.332,142 519.632,193	12	334.303,861 519.638,548	28.987
12	334.303,861 519.638,548	1	334.275,562 519.653,03	31.789

\*\* Lungimile segmentelor sunt determinate în planul de proiecție Stereo 70 și sunt rotunjite la 1 milimetru.

\*\*\* Distanța dintre puncte este formată din segmente cumulate ce sunt mai mici decât valoarea 1 milimetru.



**DATE DESPRE IMOBILUL NR. 200553**

Oficiul de Cadastru și Publicitate Imobiliară HUNEDOARA  
Biroul de Cadastru și Publicitate Imobiliară Brad

**A. Partea I. Descrierea imobilului**

TEREN Extravilan

Adresa: Jud. Hunedoara

Nr. Crt	Nr cadastral Nr. topografic	Suprafața* (mp)	Observații / Referințe
A1		10.200	Sector cadastral:11 Teren neimprejmuit;

**B. Partea II. Proprietari și acte**

Inscrieri privitoare la dreptul de proprietate și alte drepturi reale	Referințe
<b>1 / 22/06/2023</b>	
Act Administrativ nr. 46169/31, din 19/11/1996 emis de CJPSDPAT HUNEDOARA;	
B1	A1
Intabulare, drept de PROPRIETATE, dobandit prin Reconstituire, cota actuala 1/1 1) TOMODAN AVRAM	

**C. Partea III. SARCINI .**

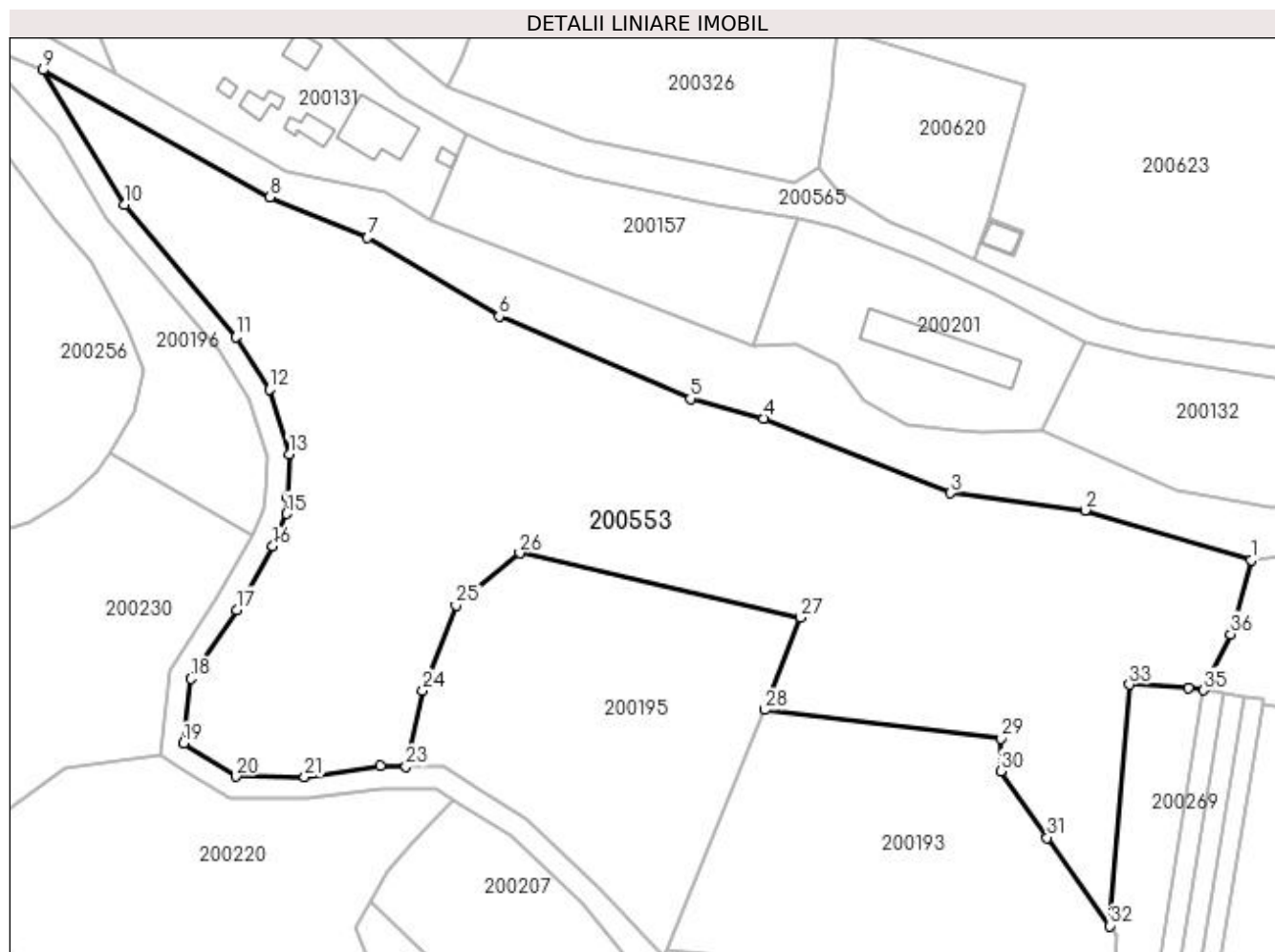
Inscrieri privind dezmembramintele dreptului de proprietate, drepturi reale de garanție și sarcini	Referințe
NU SUNT	

## Anexa Nr. 1 La Partea I

## Teren

Nr cadastral	Suprafața (mp)*	Observații / Referințe
	10.200	

\* Suprafața este determinată în planul de proiecție Stereo 70.



## Date referitoare la teren

Crt	Categorie folosință	Intravilan	Suprafața (mp)	Tarla	Parcelă	Nr. topo	Observații / Referințe
1	pasune	NU	10.200	19	758/1	-	

## Lungime Segmente

1) Valorile lungimilor segmentelor sunt obținute din proiecție în plan.

Punct început	X / Y	Punct sfârșit	X / Y	Lungime segment (** (m)
1	334.840,796 519.995,038	2	334.810,793 520.003,995	31.312
3	334.786,493 520.007,085	4	334.752,744 520.020,616	36.36
5	334.739,508 520.024,15	6	334.704,952 520.039,015	37.618
7	334.681,164 520.053,238	8	334.663,558 520.060,565	19.069
9	334.622,586 520.083,481	10	334.637,327 520.059,182	28.421

Punct început	X / Y	Punct sfârșit	X / Y	Lungime segment (** (m)
2	334.810,793 520.003,995	3	334.786,493 520.007,085	24.496
4	334.752,744 520.020,616	5	334.739,508 520.024,15	13.7
6	334.704,952 520.039,015	7	334.681,164 520.053,238	27.716
8	334.663,558 520.060,565	9	334.622,586 520.083,481	46.945
10	334.637,327 520.059,182	11	334.657,405 520.035,269	31.224

Punct început	X / Y	Punct sfârșit	X / Y	Lungime segment (** (m)
11	334.657,405 520.035,269	12	334.663,473 520.025,864	11.192
13	334.667,064 520.014,147	14	334.666,691 520.006,323	7.834
15	334.666,551 520.003,381	16	334.664,088 519.997,536	6.343
17	334.657,522 519.986,051	18	334.649,312 519.973,597	14.917
19	334.647,979 519.961,922	20	334.657,418 519.955,967	11.161
21	334.669,826 519.955,854	22	334.683,529 519.957,78	13.837
23	334.688,165 519.957,731	24	334.691,184 519.971,415	14.013
25	334.697,186 519.986,829	26	334.708,692 519.996,272	14.885
27	334.759,412 519.984,671	28	334.753,006 519.967,942	17.914
29	334.795,644 519.962,792	30	334.795,551 519.956,865	5.928
31	334.803,961 519.944,903	32	334.815,336 519.928,973	19.574
33	334.818,8 519.972,548	34	334.829,438 519.971,958	10.654
35	334.832,201 519.971,534	36	334.837,15 519.981,612	11.228

Punct început	X / Y	Punct sfârșit	X / Y	Lungime segment (** (m)
12	334.663,473 520.025,864	13	334.667,064 520.014,147	12.255
14	334.666,691 520.006,323	15	334.666,551 520.003,381	2.945
16	334.664,088 519.997,536	17	334.657,522 519.986,051	13.229
18	334.649,312 519.973,597	19	334.647,979 519.961,922	11.751
20	334.657,418 519.955,967	21	334.669,826 519.955,854	12.409
22	334.683,529 519.957,78	23	334.688,165 519.957,731	4.636
24	334.691,184 519.971,415	25	334.697,186 519.986,829	16.541
26	334.708,692 519.996,272	27	334.759,412 519.984,671	52.03
28	334.753,006 519.967,942	29	334.795,644 519.962,792	42.948
30	334.795,551 519.956,865	31	334.803,961 519.944,903	14.623
32	334.815,336 519.928,973	33	334.818,8 519.972,548	43.713
34	334.829,438 519.971,958	35	334.832,201 519.971,534	2.795
36	334.837,15 519.981,612	1	334.840,796 519.995,038	13.913

\*\* Lungimile segmentelor sunt determinate în planul de proiecție Stereo 70 și sunt rotunjite la 1 milimetru.

\*\*\* Distanța dintre puncte este formată din segmente cumulate ce sunt mai mici decât valoarea 1 milimetru.



**DATE DESPRE IMOBILUL NR. 200554**

Oficiul de Cadastru și Publicitate Imobiliară HUNEDOARA  
Biroul de Cadastru și Publicitate Imobiliară Brad

**A. Partea I. Descrierea imobilului**

TEREN Intravilan

Adresa: Loc. Zdrapti, Jud. Hunedoara

Nr. Crt	Nr cadastral Nr. topografic	Suprafața* (mp)	Observații / Referințe
A1		2.290	Sector cadastral:11 Teren neimprejmuit; NU S-A PUTUT IDENTIFICA CU CF VECHI

**B. Partea II. Proprietari și acte**

Inscrieri privitoare la dreptul de proprietate și alte drepturi reale		Referințe
<b>1 / 20/06/2023</b>		
Act Administrativ nr. 47188/77, din 02/09/1997 emis de CJPSDPAT HUNEDOARA;		
B1	Intabulare, drept de PROPRIETATE, dobandit prin Reconstituire, cota actuala 1/1 1) MATEI IOAN	A1

**C. Partea III. SARCINI .**

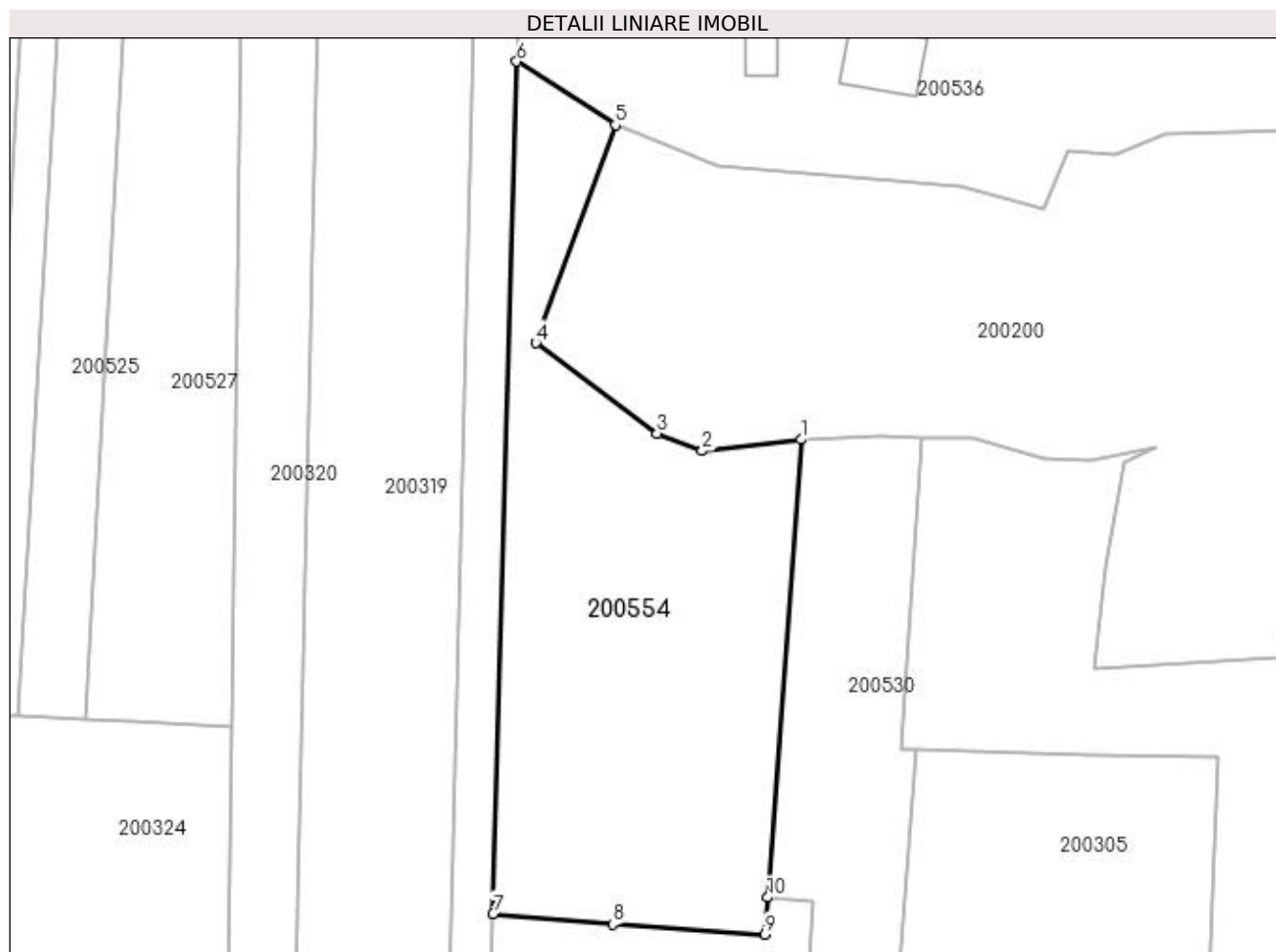
Inscrieri privind dezmembramintele dreptului de proprietate, drepturi reale de garanție și sarcini	Referințe
NU SUNT	

## Anexa Nr. 1 La Partea I

## Teren

Nr cadastral	Suprafața (mp)*	Observații / Referințe
	2.290	NU S-A PUTUT IDENTIFICA CU CF VECHI

\* Suprafața este determinată în planul de proiecție Stereo 70.



## Date referitoare la teren

Crt	Categorie folosință	Intra vilan	Suprafața (mp)	Tarla	Parcelă	Nr. topo	Observații / Referințe
1	arabil	DA	2.290	19	748/5	-	

## Lungime Segmente

1) Valorile lungimilor segmentelor sunt obținute din proiecție în plan.

Punct început	X / Y	Punct sfârșit	X / Y	Lungime segment (** (m)
1	335.214,099 519.897,71	2	335.202,376 519.896,367	11.799
2	335.202,376 519.896,367	3	335.197,022 519.898,409	5.73
3	335.197,022 519.898,409	4	335.182,657 519.909,14	17.931
4	335.182,657 519.909,14	5	335.192,082 519.934,961	27.487
5	335.192,082 519.934,961	6	335.180,382 519.942,493	13.915



Punct început	X / Y	Punct sfârșit	X / Y	Lungime segment (** (m)
6	335.180,382 519.942,493	7	335.177,596 519.841,537	100.994
7	335.177,596 519.841,537	8	335.191,786 519.840,271	14.246
8	335.191,786 519.840,271	9	335.209,82 519.839,084	18.073
9	335.209,82 519.839,084	10	335.210,139 519.843,459	4.387
10	335.210,139 519.843,459	1	335.214,099 519.897,71	54.395

\*\* Lungimile segmentelor sunt determinate în planul de proiecție Stereo 70 și sunt rotunjite la 1 milimetru.

\*\*\* Distanța dintre puncte este formată din segmente cumulate ce sunt mai mici decât valoarea 1 milimetru.



**DATE DESPRE IMOBILUL NR. 200555**

Oficiul de Cadastru și Publicitate Imobiliară HUNEDOARA  
Biroul de Cadastru și Publicitate Imobiliară Brad

**A. Partea I. Descrierea imobilului**

TEREN Intravilan

Adresa: Loc. Zdrapti, Jud. Hunedoara

Nr. Crt	Nr cadastral Nr. topografic	Suprafața* (mp)	Observații / Referințe
A1		345	Sector cadastral:11 Teren neimprejmuit; NU S-A PUTUT IDENTIFICA CU CF VECHI

**B. Partea II. Proprietari și acte**

Inscrieri privitoare la dreptul de proprietate și alte drepturi reale		Referințe
<b>1 / 21/06/2023</b>		
Act Normativ nr. 7, din 13/03/1996 emis de PARLAMENTUL ROMÂNIEI;		
B1	Inscrierea provizorie, drept de PROPRIETATE, dobandit prin Lege, cota actuala 1/1	A1
	1) COMUNA CRIȘCIOR- REZERVA COMISIEI LOCALE DE FOND FUNCJAR, CIF:4468331, PROPRIETAR NEIDENTIFICAT	

**C. Partea III. SARCINI .**

Inscrieri privind dezmembramintele dreptului de proprietate, drepturi reale de garanție și sarcini	Referințe
NU SUNT	

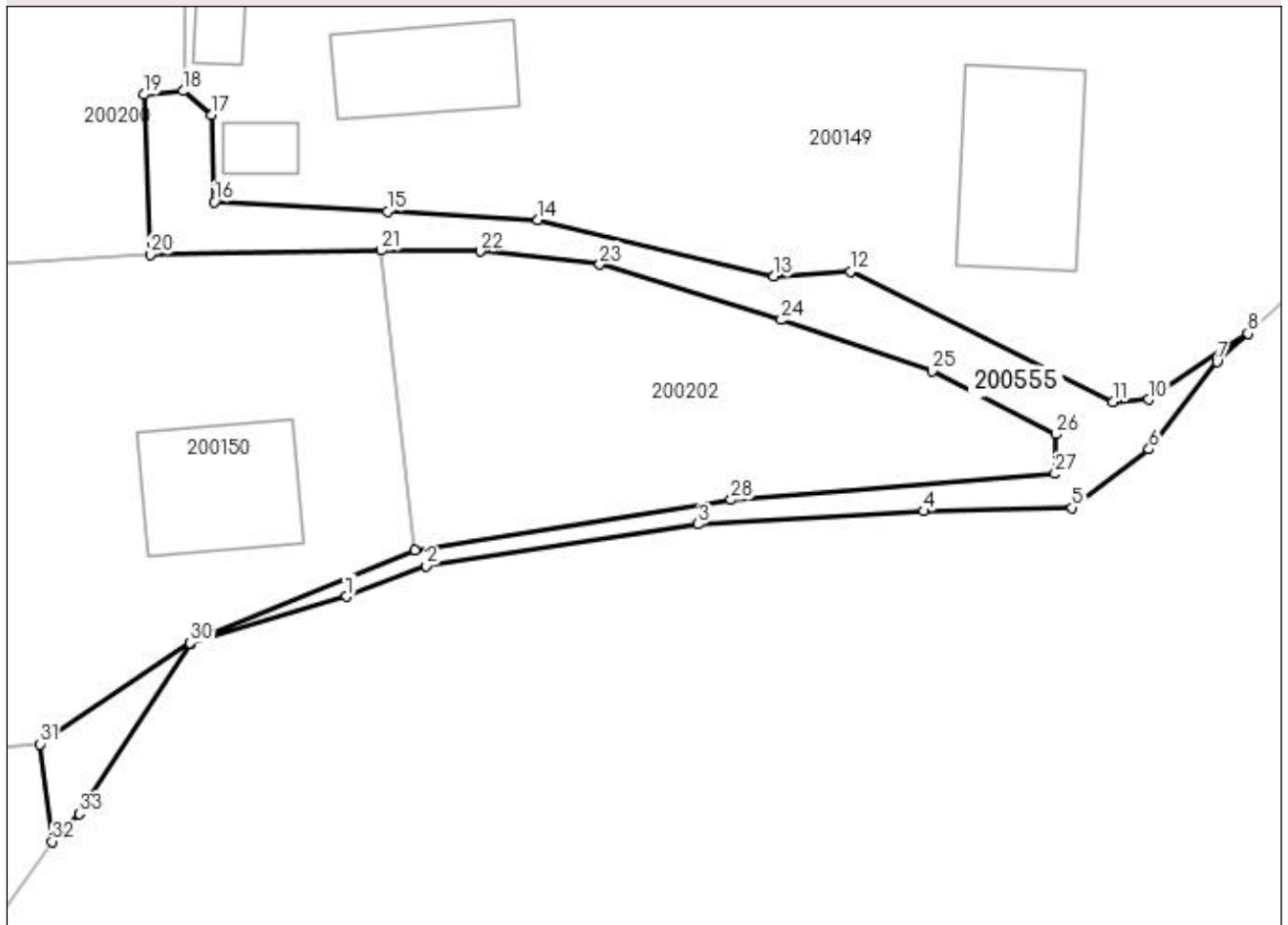
## Anexa Nr. 1 La Partea I

## Teren

Nr cadastral	Suprafața (mp)*	Observații / Referințe
	345	NU S-A PUTUT IDENTIFICA CU CF VECHI

\* Suprafața este determinată în planul de proiecție Stereo 70.

## DETALII LINIARE IMOBIL



## Date referitoare la teren

Crt	Categorie folosință	Intra vilan	Suprafața (mp)	Tarla	Parcelă	Nr. topo	Observații / Referințe
1	drum	DA	345	-	-	-	

## Lungime Segmente

1) Valorile lungimilor segmentelor sunt obținute din proiecție în plan.

Punct început	X / Y	Punct sfârșit	X / Y	Lungime segment (** (m)
1	335.372,032 519.852,776	2	335.377,079 519.854,716	5.407
3	335.394,355 519.857,372	4	335.408,661 519.858,199	14.33
5	335.418,098 519.858,411	6	335.422,977 519.862,121	6.129
7	335.427,273 519.867,67	8	335.429,239 519.869,477	2.67
9	335.427,702 519.868,513	10	335.422,947 519.865,278	5.751

Punct început	X / Y	Punct sfârșit	X / Y	Lungime segment (** (m)
2	335.377,079 519.854,716	3	335.394,355 519.857,372	17.479
4	335.408,661 519.858,199	5	335.418,098 519.858,411	9.439
6	335.422,977 519.862,121	7	335.427,273 519.867,67	7.018
8	335.429,239 519.869,477	9	335.427,702 519.868,513	1.814
10	335.422,947 519.865,278	11	335.420,674 519.865,118	2.279

Punct început	X / Y	Punct sfârșit	X / Y	Lungime segment (** (m))
11	335.420,674 519.865,118	12	335.404,006 519.873,404	18.614
13	335.399,164 519.873,087	14	335.384,169 519.876,662	15.415
15	335.374,621 519.877,221	16	335.363,624 519.877,814	11.014
17	335.363,471 519.883,349	18	335.361,646 519.884,851	2.363
19	335.359,174 519.884,625	20	335.359,563 519.874,488	10.144
21	335.374,221 519.874,738	22	335.380,501 519.874,677	6.28
23	335.388,098 519.873,852	24	335.399,623 519.870,328	12.052
25	335.409,203 519.867,08	26	335.417,053 519.863,077	8.812
27	335.416,996 519.860,571	28	335.396,444 519.858,909	20.619
29	335.376,384 519.855,705	30	335.362,114 519.849,828	15.432
31	335.352,584 519.843,418	32	335.353,331 519.837,234	6.229
33	335.355,039 519.839,01	34	335.362,118 519.849,81	12.913

Punct început	X / Y	Punct sfârșit	X / Y	Lungime segment (** (m))
12	335.404,006 519.873,404	13	335.399,164 519.873,087	4.852
14	335.384,169 519.876,662	15	335.374,621 519.877,221	9.564
16	335.363,624 519.877,814	17	335.363,471 519.883,349	5.537
18	335.361,646 519.884,851	19	335.359,174 519.884,625	2.482
20	335.359,563 519.874,488	21	335.374,221 519.874,738	14.66
22	335.380,501 519.874,677	23	335.388,098 519.873,852	7.642
24	335.399,623 519.870,328	25	335.409,203 519.867,08	10.116
26	335.417,053 519.863,077	27	335.416,996 519.860,571	2.507
28	335.396,444 519.858,909	29	335.376,384 519.855,705	20.315
30	335.362,114 519.849,828	31	335.352,584 519.843,418	11.486
32	335.353,331 519.837,234	33	335.355,039 519.839,01	2.464
34	335.362,118 519.849,81	1	335.372,032 519.852,776	10.348

\*\* Lungimile segmentelor sunt determinate în planul de proiecție Stereo 70 și sunt rotunjite la 1 milimetru.

\*\*\* Distanța dintre puncte este formată din segmente cumulate ce sunt mai mici decât valoarea 1 milimetru.



**DATE DESPRE IMOBILUL NR. 200556**

Oficiul de Cadastru și Publicitate Imobiliară HUNEDOARA  
Biroul de Cadastru și Publicitate Imobiliară Brad

**A. Partea I. Descrierea imobilului**

TEREN Intravilan

Adresa: Loc. Zdrapti, Jud. Hunedoara

Nr. Crt	Nr cadastral Nr. topografic	Suprafața* (mp)	Observații / Referințe
A1		1.160	Sector cadastral:11 Teren neimprejmuit; NU S-A PUTUT IDENTIFICA CU CF VECHI

**B. Partea II. Proprietari și acte**

Inscrieri privitoare la dreptul de proprietate și alte drepturi reale		Referințe
<b>1 / 29/06/2023</b>		
Act Administrativ nr. 47188/2, din 29/08/1997 emis de CJPSDPAT HUNEDOARA;		
B1	Intabulare, drept de PROPRIETATE, dobandit prin Reconstituire, cota actuala 1/1 1) ȘTEFAN IOAN 2) ȘTEFAN GHEORGHE	A1

**C. Partea III. SARCINI .**

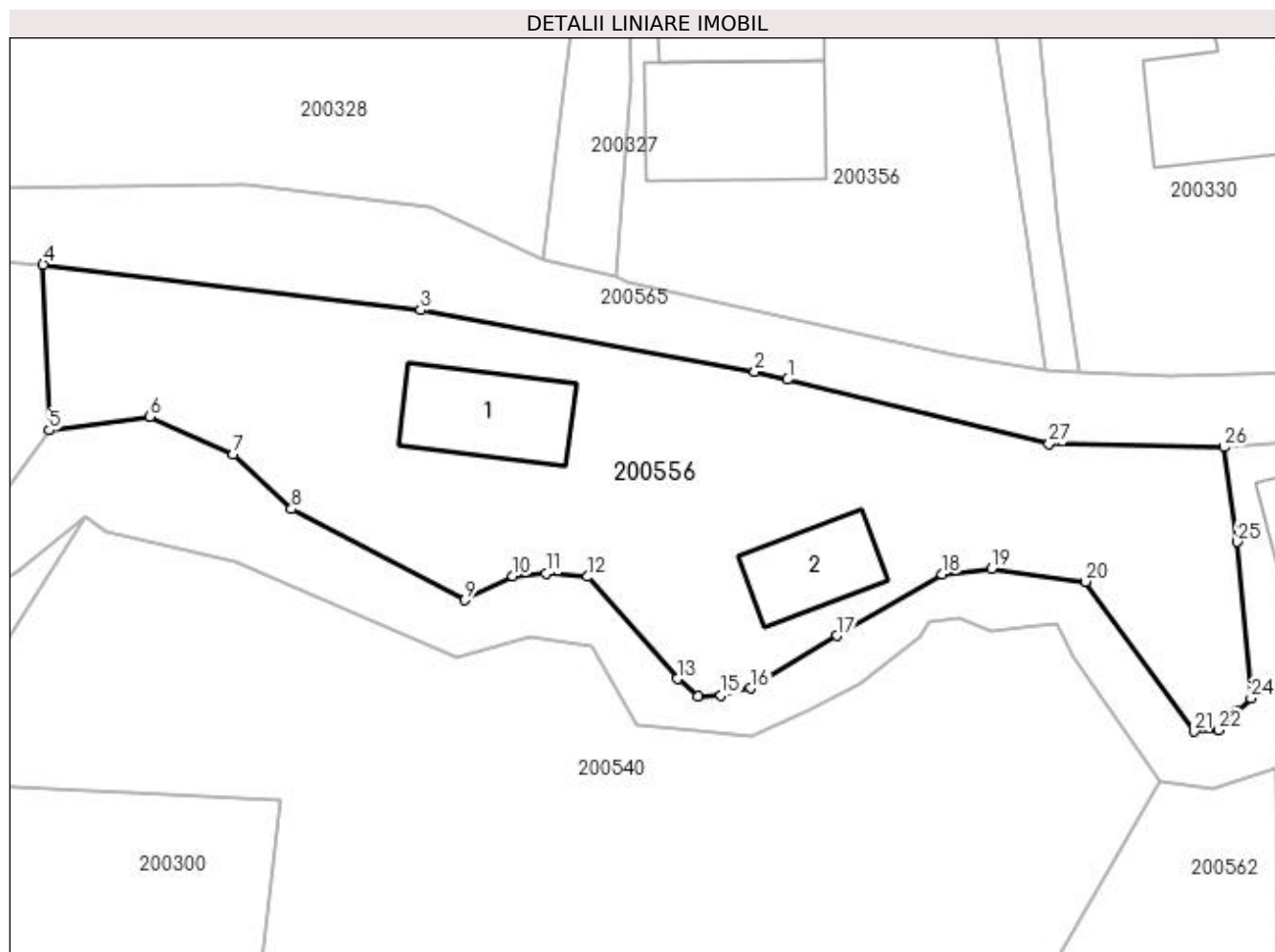
Inscrieri privind dezmembramintele dreptului de proprietate, drepturi reale de garanție și sarcini	Referințe
NU SUNT	

## Anexa Nr. 1 La Partea I

## Teren

Nr cadastral	Suprafața (mp)*	Observații / Referințe
	1.160	NU S-A PUTUT IDENTIFICA CU CF VECHI

\* Suprafața este determinată în planul de proiecție Stereo 70.



## Date referitoare la teren

Crt	Categorie folosință	Intra vilan	Suprafața (mp)	Tarla	Parcelă	Nr. topo	Observații / Referințe
1	curți constructii	DA	1.160	-	48	-	

## Date referitoare la construcții

Crt	Număr	Destinație construcție	Supraf. (mp)	Situație juridică	Observații / Referințe
A1.1		construcții de locuințe	62	Fara acte	Nr. niveluri:1; S. construita la sol:62 mp; CASA DE LOCUIT
A1.2		construcții de locuințe	44	Fara acte	Nr. niveluri:1; S. construita la sol:44 mp; CASA DE LOCUIT

## Lungime Segmente

1) Valorile lungimilor segmentelor sunt obținute din proiecție în plan.

Punct început	X / Y	Punct sfârșit	X / Y	Lungime segment (** (m)
1	335.059,495 519.990,479	2	335.057,323 519.991,014	2.238
3	335.035,143 519.995,101	4	335.010,085 519.998,112	25.238
5	335.010,485 519.987,114	6	335.017,168 519.988,017	6.743

Punct început	X / Y	Punct sfârșit	X / Y	Lungime segment (** (m)
2	335.057,323 519.991,014	3	335.035,143 519.995,101	22.553
4	335.010,085 519.998,112	5	335.010,485 519.987,114	11.006
6	335.017,168 519.988,017	7	335.022,702 519.985,544	6.062



Punct început	X / Y	Punct sfârșit	X / Y	Lungime segment (** (m)
7	335.022,702 519.985,544	8	335.026,566 519.981,888	5.319
9	335.038,071 519.975,853	10	335.041,252 519.977,432	3.551
11	335.043,455 519.977,614	12	335.046,226 519.977,404	2.779
13	335.052,166 519.970,626	14	335.053,547 519.969,444	1.818
15	335.055,07 519.969,532	16	335.057,027 519.970,009	2.014
17	335.062,796 519.973,479	18	335.069,744 519.977,565	8.06
19	335.073,028 519.977,949	20	335.079,28 519.977,076	6.313
21	335.086,494 519.967,144	22	335.088,122 519.967,239	1.631
23	335.089,276 519.968,474	24	335.090,257 519.969,337	1.306
25	335.089,353 519.979,709	26	335.088,439 519.986,007	6.364
27	335.076,848 519.986,201	1	335.059,495 519.990,479	17.872

Punct început	X / Y	Punct sfârșit	X / Y	Lungime segment (** (m)
8	335.026,566 519.981,888	9	335.038,071 519.975,853	12.992
10	335.041,252 519.977,432	11	335.043,455 519.977,614	2.211
12	335.046,226 519.977,404	13	335.052,166 519.970,626	9.012
14	335.053,547 519.969,444	15	335.055,07 519.969,532	1.525
16	335.057,027 519.970,009	17	335.062,796 519.973,479	6.733
18	335.069,744 519.977,565	19	335.073,028 519.977,949	3.306
20	335.079,28 519.977,076	21	335.086,494 519.967,144	12.275
22	335.088,122 519.967,239	23	335.089,276 519.968,474	1.69
24	335.090,257 519.969,337	25	335.089,353 519.979,709	10.411
26	335.088,439 519.986,007	27	335.076,848 519.986,201	11.593

\*\* Lungimile segmentelor sunt determinate în planul de proiecție Stereo 70 și sunt rotunjite la 1 milimetru.

\*\*\* Distanța dintre puncte este formată din segmente cumulate ce sunt mai mici decât valoarea 1 milimetru.



**DATE DESPRE IMOBILUL NR. 200557**

Oficiul de Cadastru și Publicitate Imobiliară HUNEDOARA  
Biroul de Cadastru și Publicitate Imobiliară Brad

**A. Partea I. Descrierea imobilului**

TEREN Extravilan

Adresa: Jud. Hunedoara

Nr. Crt	Nr cadastral Nr. topografic	Suprafața* (mp)	Observații / Referințe
A1		9.000	Sector cadastral:11 Teren neimprejmuit;

**B. Partea II. Proprietari și acte**

Inscrieri privitoare la dreptul de proprietate și alte drepturi reale		Referințe
<b>1 / 23/06/2023</b>		
Act Administrativ nr. 20/1907, din 28/02/2008 emis de CJPSDPAT HUNEDOARA;		
B1	Intabulare, drept de PROPRIETATE, dobândit prin Reconstituire, cota actuala 1/1 1) RUDA SILVIA	A1

**C. Partea III. SARCINI .**

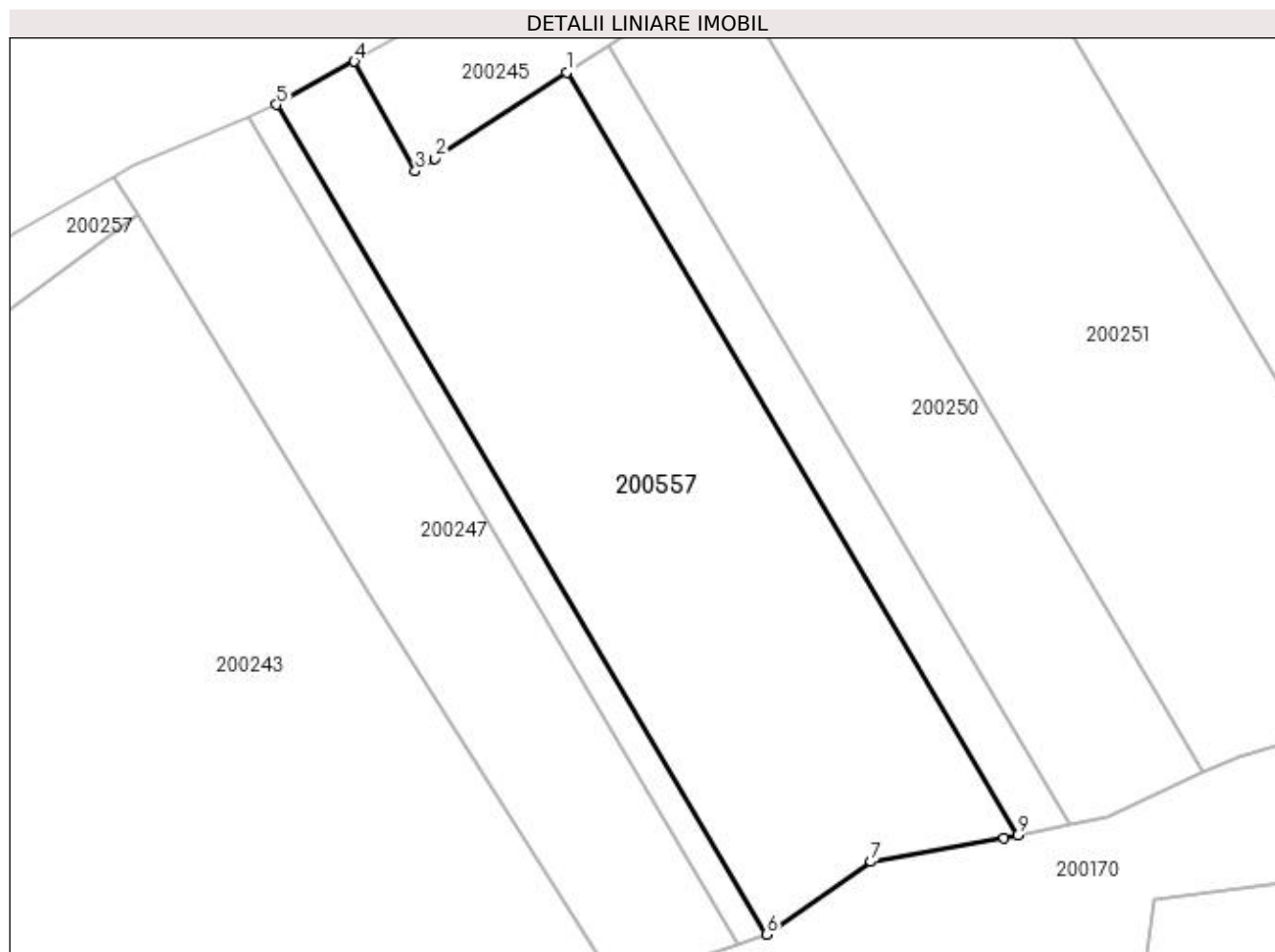
Inscrieri privind dezmembramintele dreptului de proprietate, drepturi reale de garanție și sarcini	Referințe
NU SUNT	

## Anexa Nr. 1 La Partea I

## Teren

Nr cadastral	Suprafața (mp)*	Observații / Referințe
	9.000	

\* Suprafața este determinată în planul de proiecție Stereo 70.



## Date referitoare la teren

Crt	Categorie folosință	Intravilan	Suprafața (mp)	Tarla	Parcelă	Nr. topo	Observații / Referințe
1	padure	NU	9.000	4 UP II	86/7 UA 184B	-	

## Lungime Segmente

1) Valorile lungimilor segmentelor sunt obținute din proiecție în plan.

Punct început	X / Y	Punct sfârșit	X / Y	Lungime segment (** (m)
1	333.985,291 520.051,431	2	333.959,514 520.034,612	30.779
2	333.959,514 520.034,612	3	333.955,718 520.032,135	4.533
3	333.955,718 520.032,135	4	333.943,796 520.053,538	24.5
4	333.943,796 520.053,538	5	333.928,64 520.045,096	17.348
5	333.928,64 520.045,096	6	334.024,393 519.883,138	188.146

Punct început	X / Y	Punct sfârșit	X / Y	Lungime segment (** (m)
6	334.024,393 519.883,138	7	334.044,721 519.897,298	24.773
7	334.044,721 519.897,298	8	334.070,667 519.901,891	26.349
8	334.070,667 519.901,891	9	334.073,368 519.902,456	2.76
9	334.073,368 519.902,456	1	333.985,291 520.051,431	173.064

\*\* Lungimile segmentelor sunt determinate în planul de proiecție Stereo 70 și sunt rotunjite la 1 milimetru.

\*\*\* Distanța dintre puncte este formată din segmente cumulate ce sunt mai mici decât valoarea 1 milimetru.



**DATE DESPRE IMOBILUL NR. 200558**

Oficiul de Cadastru și Publicitate Imobiliară HUNEDOARA  
Biroul de Cadastru și Publicitate Imobiliară Brad

**A. Partea I. Descrierea imobilului**

TEREN Necunoscut

Adresa: Loc. Zdrapti, Jud. Hunedoara

Nr. Crt	Nr cadastral Nr. topografic	Suprafața* (mp)	Observații / Referințe
A1		740	Sector cadastral:11 Teren neimprejmuit; NU S-A PUTUT IDENTIFICA CU CF VECHI

**B. Partea II. Proprietari și acte**

Inscrieri privitoare la dreptul de proprietate și alte drepturi reale		Referințe
<b>1 / 22/06/2023</b>		
Act Administrativ nr. 47188/72, din 29/08/1997 emis de CJPSDPAT HUNEDOARA;		
B1	Intabulare, drept de PROPRIETATE, dobandit prin Reconstituire, cota actuala 1/1 1) ȘTEFAN IOAN 2) ȘTEFAN GHEORGHE	A1

**C. Partea III. SARCINI .**

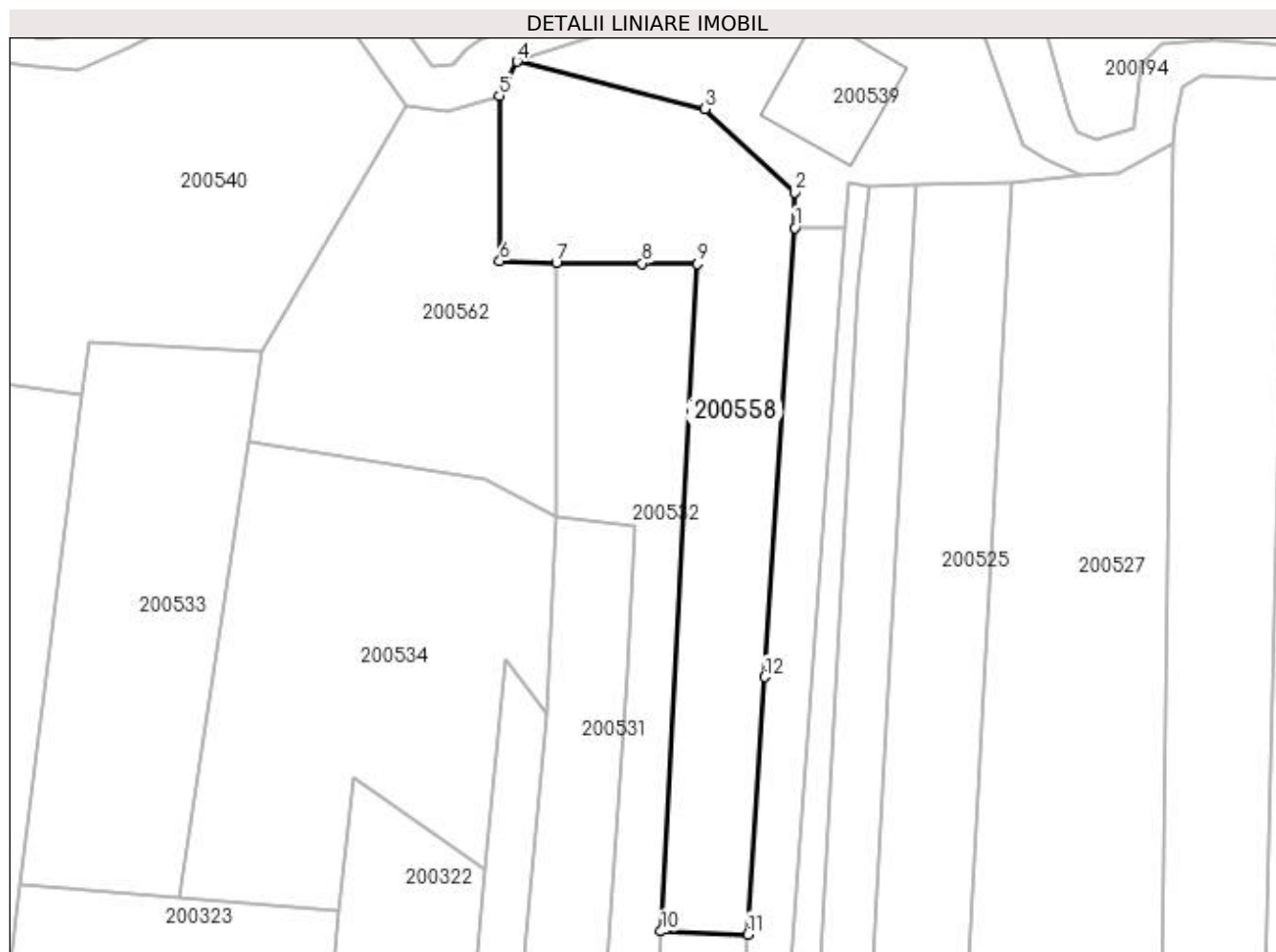
Inscrieri privind dezmembramintele dreptului de proprietate, drepturi reale de garanție și sarcini	Referințe
NU SUNT	

## Anexa Nr. 1 La Partea I

## Teren

Nr cadastral	Suprafața (mp)*	Observații / Referințe
	740	NU S-A PUTUT IDENTIFICA CU CF VECHI

\* Suprafața este determinată în planul de proiecție Stereo 70.



## Date referitoare la teren

Crt	Categorie folosință	Intra vilan	Suprafața (mp)	Tarla	Parcelă	Nr. topo	Observații / Referințe
1	arabil	DA	398	19	748/13	-	
2	arabil	NU	342	-	-	-	

## Lungime Segmente

1) Valorile lungimilor segmentelor sunt obținute din proiecție în plan.

Punct început	X / Y	Punct sfârșit	X / Y	Lungime segment (** (m)
1	335.116,488 519.953,767	2	335.116,443 519.956,712	2.946
2	335.116,443 519.956,712	3	335.109,042 519.963,604	10.113
3	335.109,042 519.963,604	4	335.093,44 519.967,549	16.094
4	335.093,44 519.967,549	5	335.091,966 519.964,704	3.204



Punct început	X / Y	Punct sfârșit	X / Y	Lungime segment (** (m)
5	335.091,966 519.964,704	6	335.092,0 519.951,0	13.704
6	335.092,0 519.951,0	7	335.096,703 519.950,862	4.705
7	335.096,703 519.950,862	8	335.103,812 519.950,817	7.109
8	335.103,812 519.950,817	9	335.108,406 519.950,788	4.595
9	335.108,406 519.950,788	10	335.105,376 519.895,459	55.412
10	335.105,376 519.895,459	11	335.112,575 519.895,211	7.203
11	335.112,575 519.895,211	12	335.114,0 519.916,532	21.369
12	335.114,0 519.916,532	1	335.116,488 519.953,767	37.318

\*\* Lungimile segmentelor sunt determinate în planul de proiecție Stereo 70 și sunt rotunjite la 1 milimetru.

\*\*\* Distanța dintre puncte este formată din segmente cumulate ce sunt mai mici decât valoarea 1 milimetru.



**DATE DESPRE IMOBILUL NR. 200559**

Oficiul de Cadastru și Publicitate Imobiliară HUNEDOARA  
Biroul de Cadastru și Publicitate Imobiliară Brad

**A. Partea I. Descrierea imobilului**

TEREN Extravilan

Adresa: Jud. Hunedoara

Nr. Crt	Nr cadastral Nr. topografic	Suprafața* (mp)	Observații / Referințe
A1		1.350	Sector cadastral:11 Teren neimpregmuit;

**B. Partea II. Proprietari și acte**

Inscrieri privitoare la dreptul de proprietate și alte drepturi reale		Referințe
<b>1 / 22/06/2023</b>		
Act Administrativ nr. 46169/96, din 06/05/1997 emis de CJPSDPAT HUNEDOARA;		
B1	Intabulare, drept de PROPRIETATE, dobandit prin Reconstituire, cota actuala 1/1 1) TOMUȚA MARIA	A1

**C. Partea III. SARCINI .**

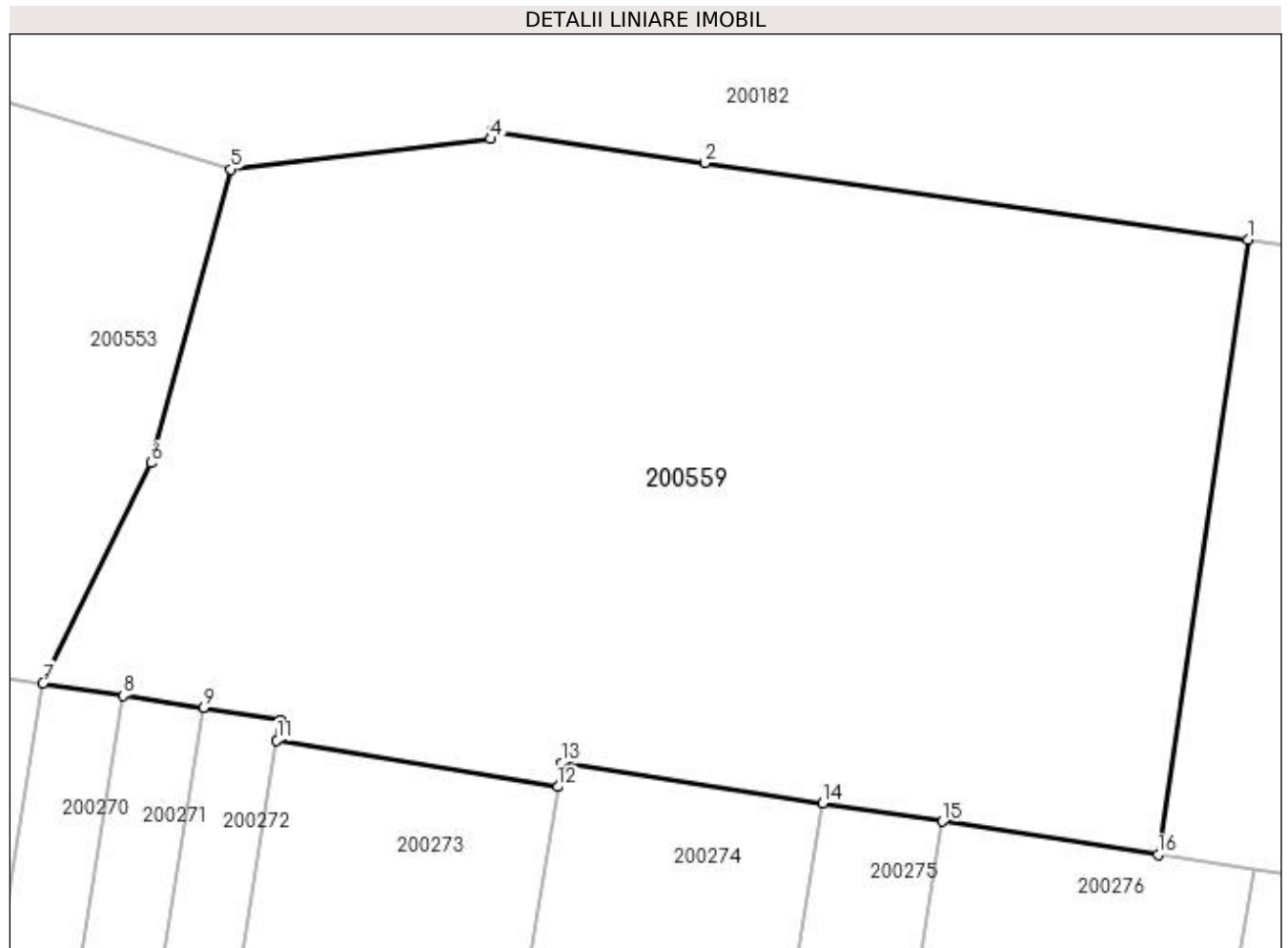
Inscrieri privind dezmembramintele dreptului de proprietate, drepturi reale de garanție și sarcini	Referințe
NU SUNT	

## Anexa Nr. 1 La Partea I

## Teren

Nr cadastral	Suprafața (mp)*	Observații / Referințe
	1.350	

\* Suprafața este determinată în planul de proiecție Stereo 70.



## Date referitoare la teren

Crt	Categorie folosință	Intra vilan	Suprafața (mp)	Tarla	Parcelă	Nr. topo	Observații / Referințe
1	faneata	NU	1.350	19	758/1	-	

## Lungime Segmente

1) Valorile lungimilor segmentelor sunt obținute din proiecție în plan.

Punct început	X / Y	Punct sfârșit	X / Y	Lungime segment (** (m)
1	334.887,352 519.991,835	2	334.862,502 519.995,331	25.095
2	334.862,502 519.995,331	3	334.852,723 519.996,776	9.885
3	334.852,723 519.996,776	4	334.852,682 519.996,425	0.353
4	334.852,682 519.996,425	5	334.840,796 519.995,038	11.966
5	334.840,796 519.995,038	6	334.837,15 519.981,612	13.913

Punct început	X / Y	Punct sfârşit	X / Y	Lungime segment (** (m)
6	334.837,15 519.981,612	7	334.832,201 519.971,534	11.228
7	334.832,201 519.971,534	8	334.835,866 519.970,971	3.708
8	334.835,866 519.970,971	9	334.839,541 519.970,406	3.719
9	334.839,541 519.970,406	10	334.843,06 519.969,866	3.56
10	334.843,06 519.969,866	11	334.842,905 519.968,919	0.96
11	334.842,905 519.968,919	12	334.855,771 519.966,799	13.04
12	334.855,771 519.966,799	13	334.855,95 519.967,886	1.102
13	334.855,95 519.967,886	14	334.867,875 519.966,054	12.065
14	334.867,875 519.966,054	15	334.873,378 519.965,209	5.568
15	334.873,378 519.965,209	16	334.883,236 519.963,695	9.974
16	334.883,236 519.963,695	1	334.887,352 519.991,835	28.439

\*\* Lungimile segmentelor sunt determinate în planul de proiecție Stereo 70 și sunt rotunjite la 1 milimetru.

\*\*\* Distanța dintre puncte este formată din segmente cumulate ce sunt mai mici decât valoarea 1 milimetru.



**DATE DESPRE IMOBILUL NR. 200560**

Oficiul de Cadastru și Publicitate Imobiliară HUNEDOARA  
Biroul de Cadastru și Publicitate Imobiliară Brad

**A. Partea I. Descrierea imobilului**

TEREN Extravilan

Adresa: Jud. Hunedoara

Nr. Crt	Nr cadastral Nr. topografic	Suprafața* (mp)	Observații / Referințe
A1		22.060	Sector cadastral:11 Teren neimprejmuit;

**B. Partea II. Proprietari și acte**

Inscrieri privitoare la dreptul de proprietate și alte drepturi reale		Referințe
<b>1 / 23/06/2023</b>		
Act Administrativ nr. 47188/12, din 16/06/1996 emis de CJPSDPAT HUNEDOARA;		
B1	Intabulare, drept de PROPRIETATE, dobandit prin Reconstituire, cota actuala 1/1 1) ALMĂSAN NICOLAE	A1

**C. Partea III. SARCINI .**

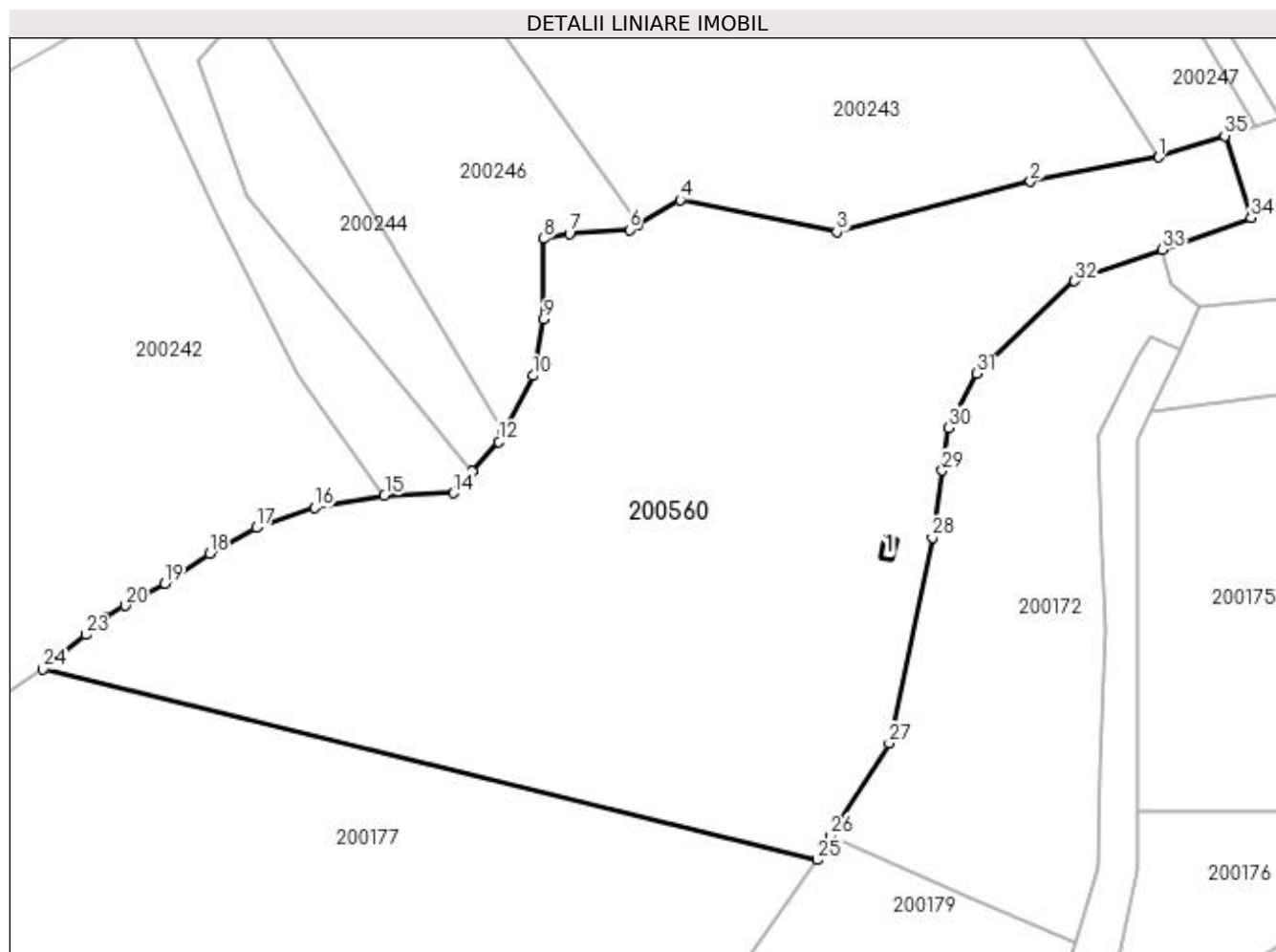
Inscrieri privind dezmembramintele dreptului de proprietate, drepturi reale de garanție și sarcini	Referințe
NU SUNT	

## Anexa Nr. 1 La Partea I

## Teren

Nr cadastral	Suprafața (mp)*	Observații / Referințe
	22.060	

\* Suprafața este determinată în planul de proiecție Stereo 70.



## Date referitoare la teren

Crt	Categorie folosință	Intra vilan	Suprafața (mp)	Tarla	Parcelă	Nr. topo	Observații / Referințe
1	pasune	NU	22.060	5	84/1	-	

## Date referitoare la construcții

Crt	Număr	Destinație construcție	Supraf. (mp)	Situație juridică	Observații / Referințe
A1.1		construcții anexa	16	Fara acte	Nr. niveluri:1; S. construita la sol:16 mp; ANEXA

## Lungime Segmente

1) Valorile lungimilor segmentelor sunt obținute din proiecție în plan.

Punct început	X / Y	Punct sfârșit	X / Y	Lungime segment (** (m)
1	333.994,801 519.873,446	2	333.963,344 519.867,429	32.027
3	333.915,825 519.855,061	4	333.877,416 519.862,93	39.207
5	333.867,218 519.856,964	6	333.864,981 519.855,654	2.593
7	333.850,296 519.854,596	8	333.843,946 519.853,405	6.461

Punct început	X / Y	Punct sfârșit	X / Y	Lungime segment (** (m)
2	333.963,344 519.867,429	3	333.915,825 519.855,061	49.103
4	333.877,416 519.862,93	5	333.867,218 519.856,964	11.815
6	333.864,981 519.855,654	7	333.850,296 519.854,596	14.722
8	333.843,946 519.853,405	9	333.843,946 519.833,694	19.711



Punct început	X / Y	Punct sfârșit	X / Y	Lungime segment (** (m)
9	333.843,946 519.833,694	10	333.841,3 519.819,803	14.14
11	333.834,108 519.805,876	12	333.832,966 519.803,664	2.49
13	333.826,478 519.796,326	14	333.821,854 519.791,096	6.981
15	333.804,933 519.790,477	16	333.787,725 519.787,492	17.465
17	333.773,475 519.782,562	18	333.762,006 519.776,277	13.078
19	333.751,024 519.768,886	20	333.741,267 519.763,495	11.147
21	333.736,217 519.760,458	22	333.733,486 519.757,992	3.679
23	333.731,624 519.756,31	24	333.721,182 519.747,868	13.428
25	333.911,08 519.701,089	26	333.914,3 519.707,016	6.745
27	333.928,694 519.729,709	28	333.939,316 519.780,164	51.561
29	333.941,772 519.796,559	30	333.943,302 519.807,065	10.617
31	333.950,146 519.820,342	32	333.974,07 519.843,088	33.011
33	333.995,783 519.850,821	34	334.017,497 519.858,554	23.049
35	334.011,019 519.878,666	1	333.994,801 519.873,446	17.037

Punct început	X / Y	Punct sfârșit	X / Y	Lungime segment (** (m)
10	333.841,3 519.819,803	11	333.834,108 519.805,876	15.675
12	333.832,966 519.803,664	13	333.826,478 519.796,326	9.795
14	333.821,854 519.791,096	15	333.804,933 519.790,477	16.932
16	333.787,725 519.787,492	17	333.773,475 519.782,562	15.079
18	333.762,006 519.776,277	19	333.751,024 519.768,886	13.237
20	333.741,267 519.763,495	21	333.736,217 519.760,458	5.894
22	333.733,486 519.757,992	23	333.731,624 519.756,31	2.51
24	333.721,182 519.747,868	25	333.911,08 519.701,089	195.576
26	333.914,3 519.707,016	27	333.928,694 519.729,709	26.873
28	333.939,316 519.780,164	29	333.941,772 519.796,559	16.577
30	333.943,302 519.807,065	31	333.950,146 519.820,342	14.937
32	333.974,07 519.843,088	33	333.995,783 519.850,821	23.049
34	334.017,497 519.858,554	35	334.011,019 519.878,666	21.13

\*\* Lungimile segmentelor sunt determinate în planul de proiecție Stereo 70 și sunt rotunjite la 1 milimetru.

\*\*\* Distanța dintre puncte este formată din segmente cumulate ce sunt mai mici decât valoarea 1 milimetru.



**DATE DESPRE IMOBILUL NR. 200561**

Oficiul de Cadastru și Publicitate Imobiliară HUNEDOARA  
Biroul de Cadastru și Publicitate Imobiliară Brad

**A. Partea I. Descrierea imobilului**

TEREN Intravilan

Adresa: Loc. Zdrapti, Jud. Hunedoara

Nr. Crt	Nr cadastral Nr. topografic	Suprafața* (mp)	Observații / Referințe
A1		130	Sector cadastral:11 Teren neimprejmuit; NU S-A PUTUT IDENTIFICA CU CF VECHI

**B. Partea II. Proprietari și acte**

Inscrieri privitoare la dreptul de proprietate și alte drepturi reale		Referințe
<b>1 / 21/06/2023</b>		
Act Administrativ nr. 87362/275, din 01/11/2004 emis de CJSPDPAT HUNEDOARA;		
B1	Intabulare, drept de PROPRIETATE, dobandit prin Reconstituire, cota actuala 1/1 1) ȘTEFAN IOAN	A1

**C. Partea III. SARCINI .**

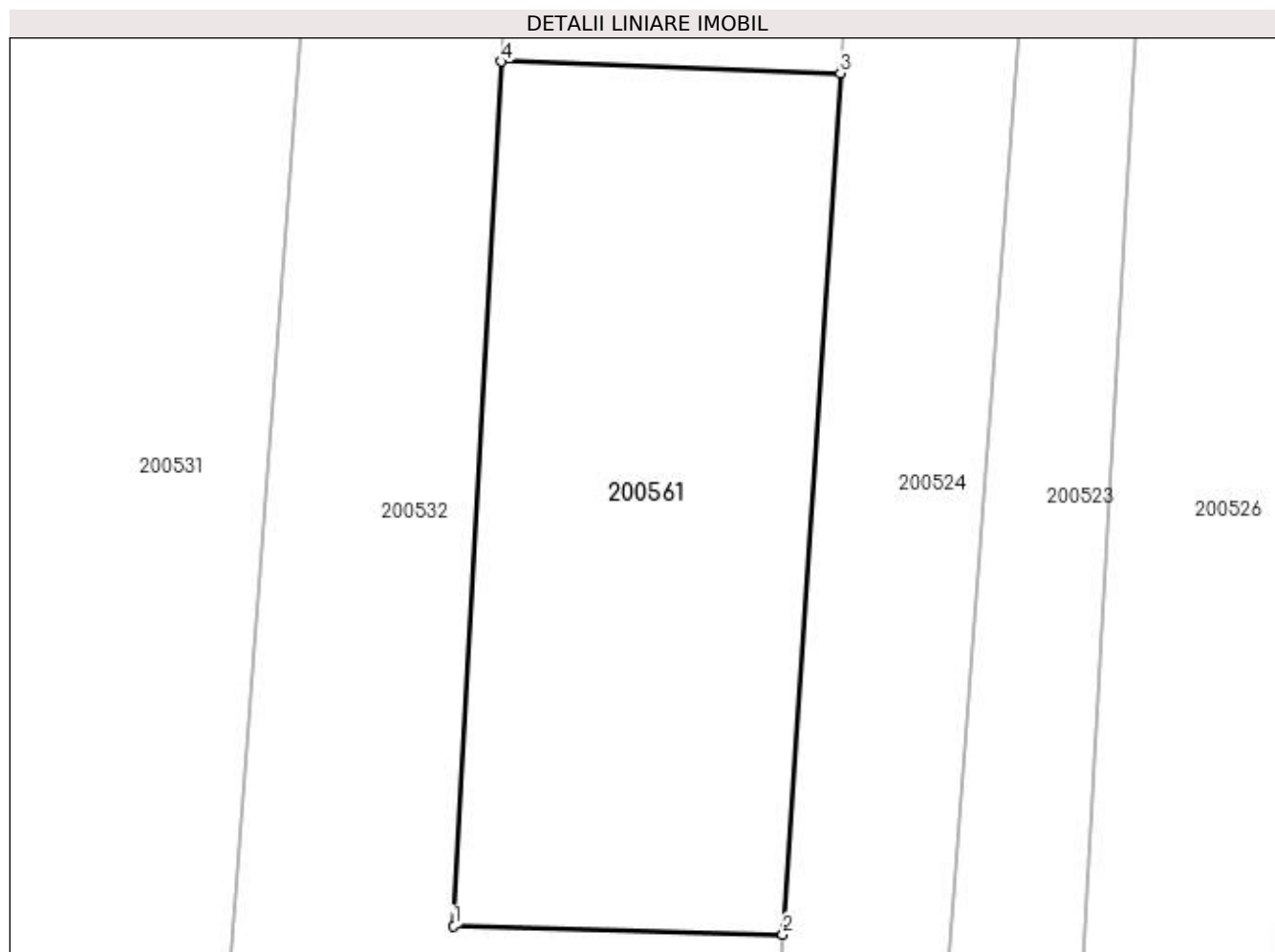
Inscrieri privind dezmembramintele dreptului de proprietate, drepturi reale de garanție și sarcini	Referințe
NU SUNT	

## Anexa Nr. 1 La Partea I

## Teren

Nr cadastral	Suprafața (mp)*	Observații / Referințe
	130	NU S-A PUTUT IDENTIFICA CU CF VECHI

\* Suprafața este determinată în planul de proiecție Stereo 70.



## Date referitoare la teren

Crt	Categorie folosință	Intra vilan	Suprafața (mp)	Tarla	Parcelă	Nr. topo	Observații / Referințe
1	arabil	DA	130	19	748/20	-	

## Lungime Segmente

1) Valorile lungimilor segmentelor sunt obținute din proiecție în plan.

Punct început	X / Y	Punct sfârșit	X / Y	Lungime segment (** (m)
1	335.104,37 519.877,114	2	335.111,353 519.876,935	6.985
2	335.111,353 519.876,935	3	335.112,575 519.895,211	18.316
3	335.112,575 519.895,211	4	335.105,376 519.895,459	7.203
4	335.105,376 519.895,459	1	335.104,37 519.877,114	18.373

**\*\* Lungimile segmentelor sunt determinate în planul de proiecție Stereo 70 și sunt rotunjite la 1 milimetru.**

**\*\*\* Distanța dintre puncte este formată din segmente cumulate ce sunt mai mici decât valoarea 1 milimetru.**



**DATE DESPRE IMOBILUL NR. 200562**

Oficiul de Cadastru și Publicitate Imobiliară HUNEDOARA  
Biroul de Cadastru și Publicitate Imobiliară Brad

**A. Partea I. Descrierea imobilului**

TEREN Necunoscut

Adresa: Loc. Zdrapti, Jud. Hunedoara

Nr. Crt	Nr cadastral Nr. topografic	Suprafața* (mp)	Observații / Referințe
A1		558	Sector cadastral:11 Teren neimprejmuit; NU S-A PUTUT IDENTIFICA CU CF VECHI

**B. Partea II. Proprietari și acte**

Inscrieri privitoare la dreptul de proprietate și alte drepturi reale		Referințe
<b>1 / 28/06/2023</b>		
Act Normativ nr. 7, din 13/03/1996 emis de PARLAMENTUL ROMÂNIEI;		
B1	Inscrierea provizorie, drept de PROPRIETATE, dobandit prin Lege, cota actuala 1/1	A1
	1) <b>COMUNA CRIȘCIOR, rezerva comisiei locale de fond funciar, CIF:4468331, PROPRIETAR NEIDENTIFICAT</b>	

**C. Partea III. SARCINI .**

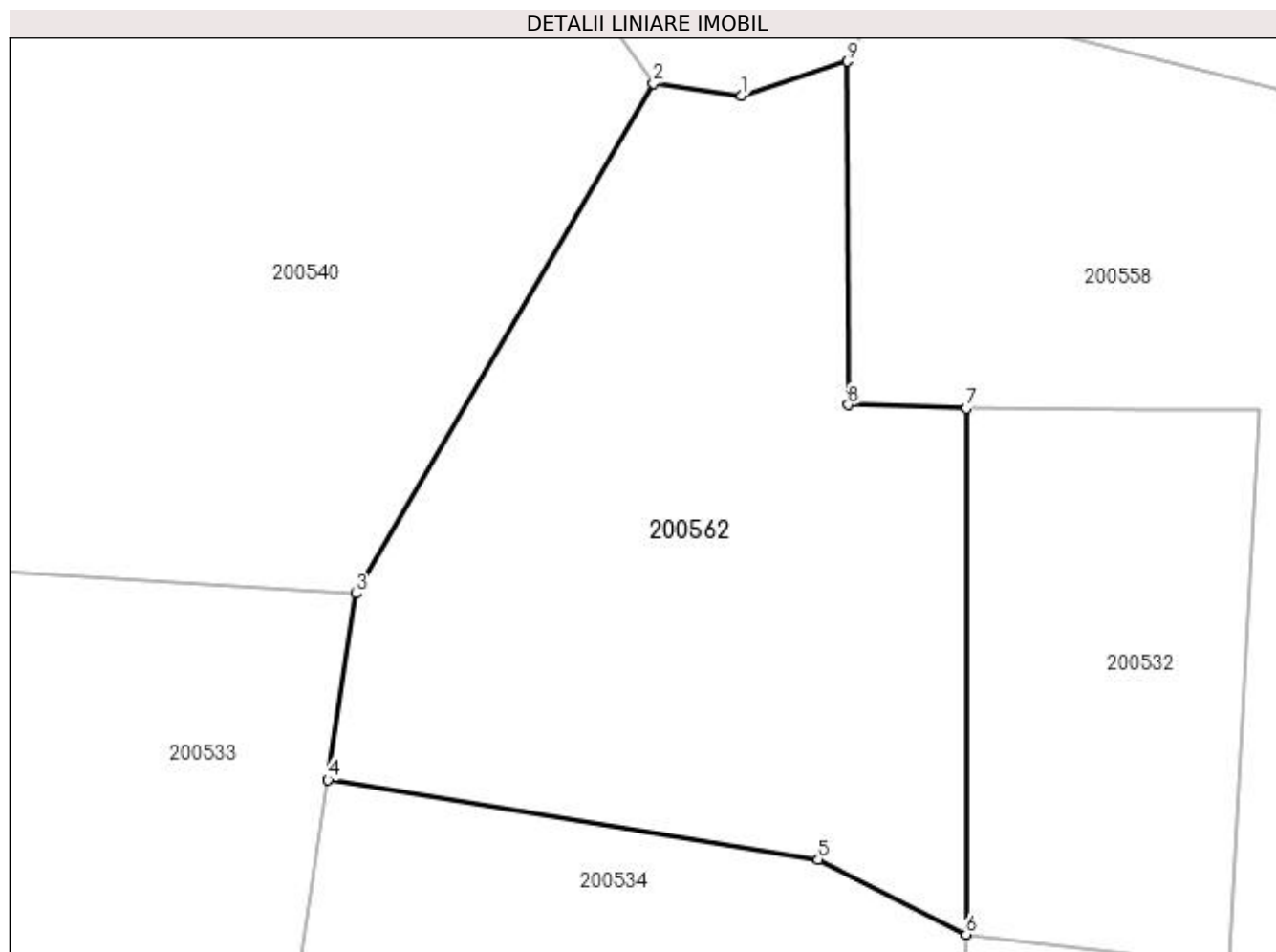
Inscrieri privind dezmembramintele dreptului de proprietate, drepturi reale de garanție și sarcini	Referințe
NU SUNT	

## Anexa Nr. 1 La Partea I

## Teren

Nr cadastral	Suprafața (mp)*	Observații / Referințe
	558	NU S-A PUTUT IDENTIFICA CU CF VECHI

\* Suprafața este determinată în planul de proiecție Stereo 70.



## Date referitoare la teren

Crt	Categorie folosință	Intra vilan	Suprafața (mp)	Tarla	Parcelă	Nr. topo	Observații / Referințe
1	faneata	NU	527	-	-	-	
2	faneata	DA	31	-	-	-	

## Lungime Segmente

1) Valorile lungimilor segmentelor sunt obținute din proiecție în plan.

Punct început	X / Y	Punct sfârșit	X / Y	Lungime segment (** (m)
1	335.087,739 519.963,342	2	335.084,223 519.963,827	3.55
2	335.084,223 519.963,827	3	335.072,354 519.943,478	23.558
3	335.072,354 519.943,478	4	335.071,226 519.936,041	7.522
4	335.071,226 519.936,041	5	335.090,799 519.932,859	19.83



Punct început	X / Y	Punct sfârșit	X / Y	Lungime segment (** (m)
5	335.090,799 519.932,859	6	335.096,692 519.929,882	6.602
6	335.096,692 519.929,882	7	335.096,703 519.950,862	20.98
7	335.096,703 519.950,862	8	335.092,0 519.951,0	4.705
8	335.092,0 519.951,0	9	335.091,966 519.964,704	13.704
9	335.091,966 519.964,704	1	335.087,739 519.963,342	4.441

\*\* Lungimile segmentelor sunt determinate în planul de proiecție Stereo 70 și sunt rotunjite la 1 milimetru.

\*\*\* Distanța dintre puncte este formată din segmente cumulate ce sunt mai mici decât valoarea 1 milimetru.



**DATE DESPRE IMOBILUL NR. 200563**

Oficiul de Cadastru și Publicitate Imobiliară HUNEDOARA  
Biroul de Cadastru și Publicitate Imobiliară Brad

**A. Partea I. Descrierea imobilului**

TEREN Extravilan

Adresa: Jud. Hunedoara

Nr. Crt	Nr cadastral Nr. topografic	Suprafața* (mp)	Observații / Referințe
A1		766	Sector cadastral:11 Teren neimprejmuit;

**B. Partea II. Proprietari și acte**

Inscrieri privitoare la dreptul de proprietate și alte drepturi reale		Referințe
<b>1 / 27/06/2023</b>		
Act Normativ nr. 7, din 13/03/1996 emis de PARLAMENTUL ROMÂNIEI;		
B1	Intabulare, drept de PROPRIETATE, dobândit prin Lege, cota actuala 1/1 1) COMUNA CRÎȘCIOR, rezerva comisiei locale de fond funciar, CIF:4468331	A1

**C. Partea III. SARCINI .**

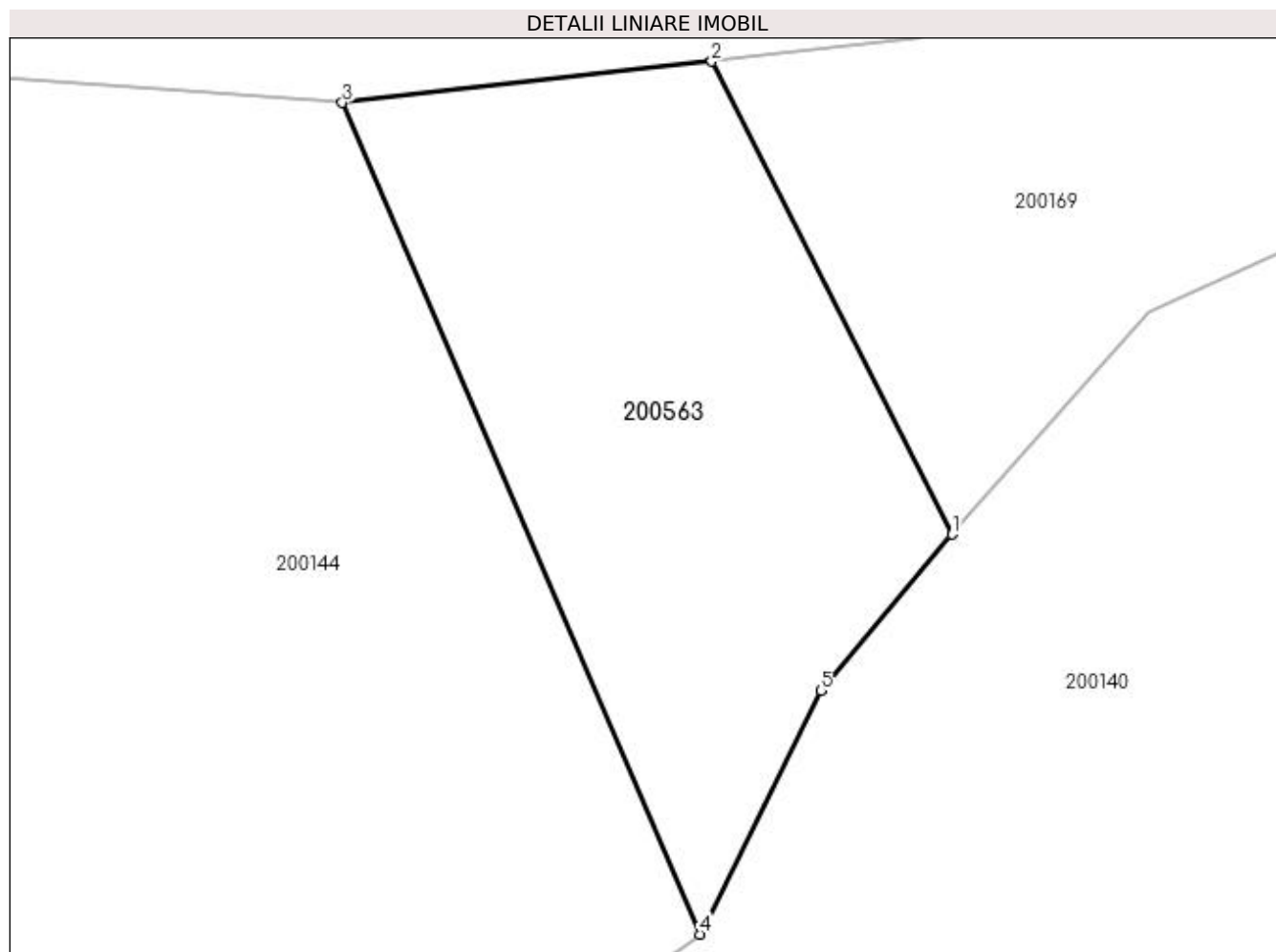
Inscrieri privind dezmembramintele dreptului de proprietate, drepturi reale de garanție și sarcini	Referințe
NU SUNT	

## Anexa Nr. 1 La Partea I

## Teren

Nr cadastral	Suprafața (mp)*	Observații / Referințe
	766	

\* Suprafața este determinată în planul de proiecție Stereo 70.



## Date referitoare la teren

Crt	Categorie folosință	Intravilan	Suprafața (mp)	Tarla	Parcelă	Nr. topo	Observații / Referințe
1	faneata	NU	766	-	-	-	

## Lungime Segmente

1) Valorile lungimilor segmentelor sunt obținute din proiecție în plan.

Punct început	X / Y	Punct sfârșit	X / Y	Lungime segment (** (m)
1	334.204,22 519.828,561	2	334.191,239 519.854,106	28.654
2	334.191,239 519.854,106	3	334.171,264 519.851,881	20.099
3	334.171,264 519.851,881	4	334.190,587 519.806,939	48.92
4	334.190,587 519.806,939	5	334.197,121 519.820,113	14.705
5	334.197,121 519.820,113	1	334.204,22 519.828,561	11.035

**\*\* Lungimile segmentelor sunt determinate în planul de proiecție Stereo 70 și sunt rotunjite la 1 milimetru.**

**\*\*\* Distanța dintre puncte este formată din segmente cumulate ce sunt mai mici decât valoarea 1 milimetru.**



**DATE DESPRE IMOBILUL NR. 200564**

Oficiul de Cadastru și Publicitate Imobiliară HUNEDOARA  
Biroul de Cadastru și Publicitate Imobiliară Brad

**A. Partea I. Descrierea imobilului**

TEREN Extravilan

Adresa: Jud. Hunedoara

Nr. Crt	Nr cadastral Nr. topografic	Suprafața* (mp)	Observații / Referințe
A1		154	Sector cadastral:11 Teren neimprejmuit;

**B. Partea II. Proprietari și acte**

Inscrieri privitoare la dreptul de proprietate și alte drepturi reale		Referințe
<b>1 / 19/06/2023</b>		
Act Normativ nr. 7, din 13/03/1996 emis de PARLAMENTUL ROMÂNIEI;		
B1	Inscrierea provizorie, drept de PROPRIETATE, dobandit prin Lege, cota actuala 1/1	A1
	1) COMUNA CRIȘCIOR- REZERVA COMISIEI LOCALE DE FOND FUNCJAR, CIF:4468331, PROPRIETAR NEIDENTIFICAT	

**C. Partea III. SARCINI .**

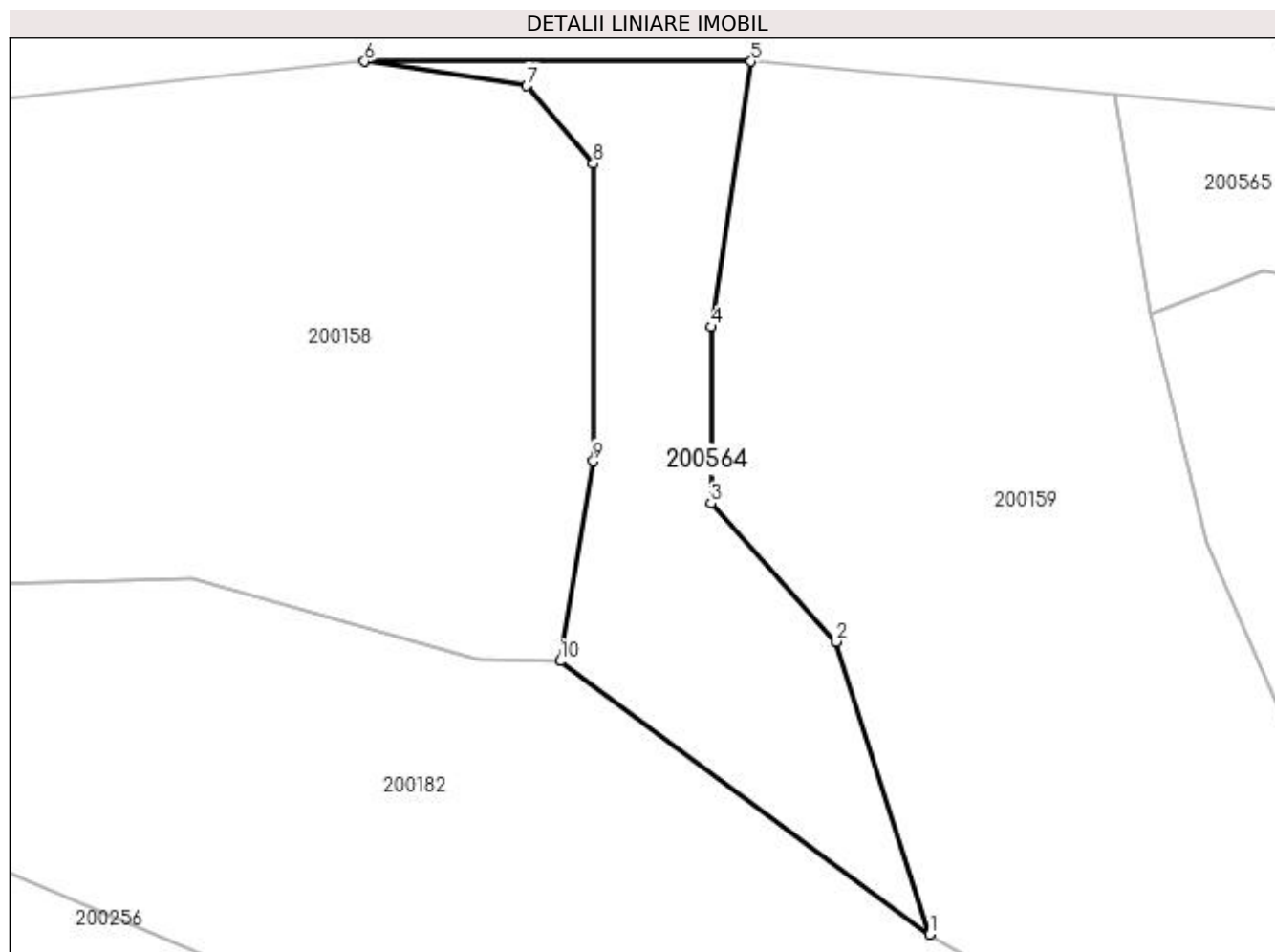
Inscrieri privind dezmembramintele dreptului de proprietate, drepturi reale de garanție și sarcini	Referințe
NU SUNT	

## Anexa Nr. 1 La Partea I

## Teren

Nr cadastral	Suprafața (mp)*	Observații / Referințe
	154	

\* Suprafața este determinată în planul de proiecție Stereo 70.



## Date referitoare la teren

Crt	Categorie folosință	Intra vilan	Suprafața (mp)	Tarla	Parcelă	Nr. topo	Observații / Referințe
1	drum	NU	154	-	-	-	

## Lungime Segmente

1) Valorile lungimilor segmentelor sunt obținute din proiecție în plan.

Punct început	X / Y	Punct sfârșit	X / Y	Lungime segment (** (m)
1	334.616,114 520.093,663	2	334.612,946 520.103,564	10.396
2	334.612,946 520.103,564	3	334.608,718 520.108,242	6.305
3	334.608,718 520.108,242	4	334.608,718 520.114,203	5.961
4	334.608,718 520.114,203	5	334.610,077 520.123,176	9.076
5	334.610,077 520.123,176	6	334.597,001 520.123,179	13.076



Punct început	X / Y	Punct sfârșit	X / Y	Lungime segment (** (m)
6	334.597,001 520.123,179	7	334.602,486 520.122,353	5.547
7	334.602,486 520.122,353	8	334.604,74 520.119,724	3.463
8	334.604,74 520.119,724	9	334.604,74 520.109,662	10.063
9	334.604,74 520.109,662	10	334.603,613 520.102,903	6.852
10	334.603,613 520.102,903	1	334.616,114 520.093,663	15.545

\*\* Lungimile segmentelor sunt determinate în planul de proiecție Stereo 70 și sunt rotunjite la 1 milimetru.

\*\*\* Distanța dintre puncte este formată din segmente cumulate ce sunt mai mici decât valoarea 1 milimetru.



**DATE DESPRE IMOBILUL NR. 200565**

Oficiul de Cadastru și Publicitate Imobiliară HUNEDOARA  
Biroul de Cadastru și Publicitate Imobiliară Brad

**A. Partea I. Descrierea imobilului**

TEREN Necunoscut

Adresa: Loc. Zdrapti, Jud. Hunedoara

Nr. Crt	Nr cadastral Nr. topografic	Suprafața* (mp)	Observații / Referințe
A1		4.363	Sector cadastral:11 Teren neimprejmuit; NU S-A PUTUT IDENTIFICA CU CF VECHI

**B. Partea II. Proprietari și acte**

Inscrieri privitoare la dreptul de proprietate și alte drepturi reale		Referințe
<b>1 / 19/06/2023</b>		
Act Normativ nr. 7, din 13/03/1996 emis de PARLAMENTUL ROMÂNIEI;		
B1	Inscrierea provizorie, drept de PROPRIETATE, dobandit prin Lege, cota actuala 1/1	A1
	1) COMUNA CRIȘCIOR -REZERVA COMISIEI LOCALE DE FOND FUNCJAR, CIF:4468331, PROPRIETAR NEIDENTIFICAT	

**C. Partea III. SARCINI .**

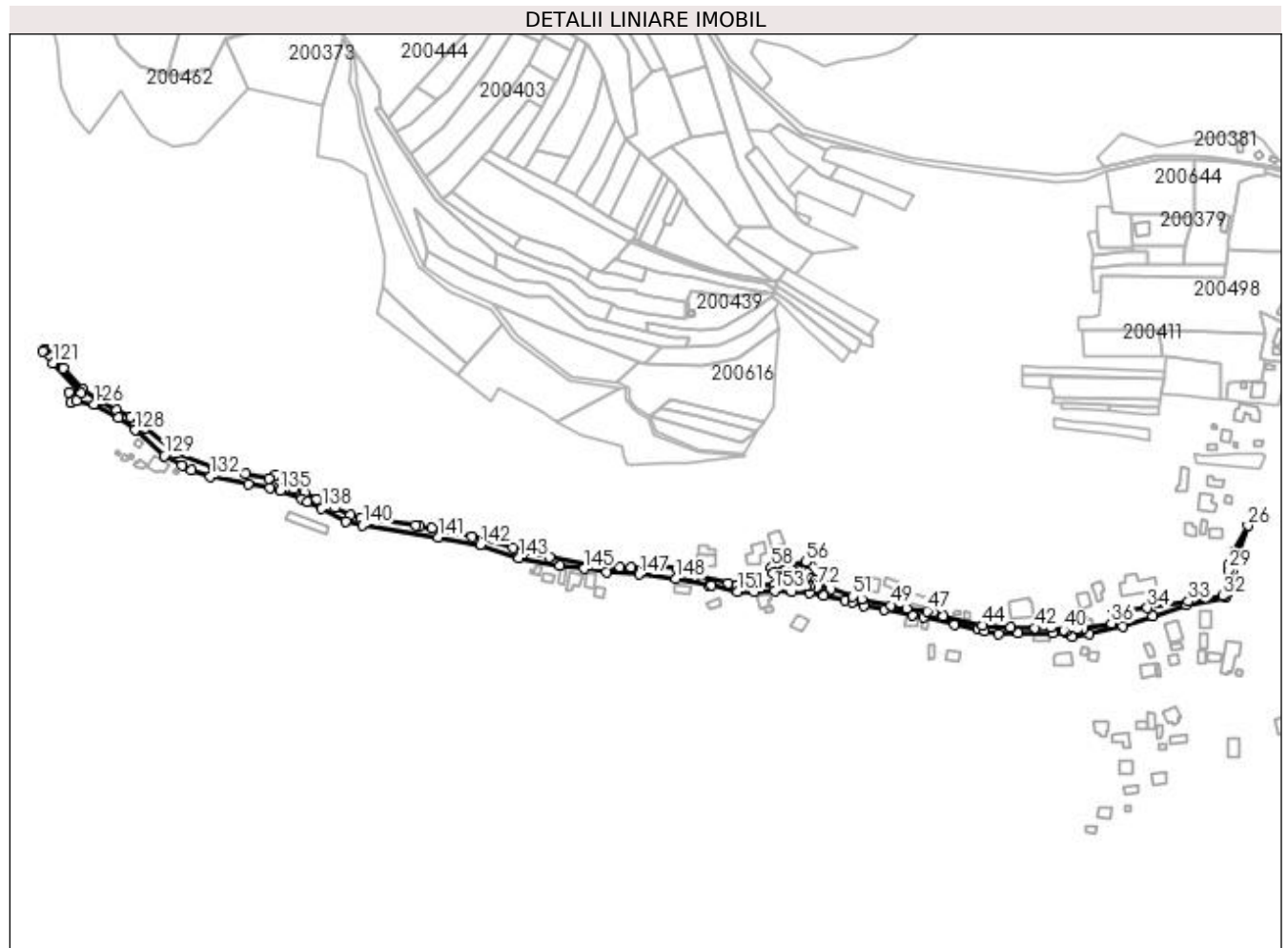
Inscrieri privind dezmembramintele dreptului de proprietate, drepturi reale de garanție și sarcini	Referințe
NU SUNT	

## Anexa Nr. 1 La Partea I

## Teren

Nr cadastral	Suprafața (mp)*	Observații / Referințe
	4.363	NU S-A PUTUT IDENTIFICA CU CF VECHI

\* Suprafața este determinată în planul de proiecție Stereo 70.



## Date referitoare la teren

Crt	Categorie folosință	Intra vilan	Suprafața (mp)	Tarla	Parcelă	Nr. topo	Observații / Referințe
1	drum	DA	947	-	-	-	
2	drum	NU	3.416	-	-	-	

## Lungime Segmente

1) Valorile lungimilor segmentelor sunt obținute din proiecție în plan.

Punct început	X / Y	Punct sfârșit	X / Y	Lungime segment	Punct început	X / Y	Punct sfârșit	X / Y	Lungime segment	Punct început	X / Y	Punct sfârșit	X / Y	Lungime segment
1	335.114,262 519.986,353	2	335.126,065 519.985,685	11.822	2	335.126,065 519.985,685	3	335.135,721 519.983,92	9.816	3	335.135,721 519.983,92	4	335.150,466 519.980,799	15.071
4	335.150,466 519.980,799	5	335.155,193 519.979,497	4.903	5	335.155,193 519.979,497	6	335.163,135 519.976,832	8.377	6	335.163,135 519.976,832	7	335.176,788 519.974,059	13.932
7	335.176,788 519.974,059	8	335.195,962 519.970,306	19.538	8	335.195,962 519.970,306	9	335.203,589 519.969,033	7.732	9	335.203,589 519.969,033	10	335.224,418 519.963,743	21.49
10	335.224,418 519.963,743	11	335.240,846 519.960,628	16.721	11	335.240,846 519.960,628	12	335.245,154 519.959,746	4.397	12	335.245,154 519.959,746	13	335.254,82 519.957,766	9.867
13	335.254,82 519.957,766	14	335.268,059 519.958,19	13.246	14	335.268,059 519.958,19	15	335.291,35 519.958,19	23.291	15	335.291,35 519.958,19	16	335.300,743 519.958,19	9.393

Punct început	X / Y	Punct sfârșit	X / Y	Lungime segment	Punct început	X / Y	Punct sfârșit	X / Y	Lungime segment	Punct început	X / Y	Punct sfârșit	X / Y	Lungime segment
16	335.300,743 519.958,19	17	335.300,819 519.958,19	0.076	17	335.300,819 519.958,19	18	335.304,616 519.955,913	4.427	18	335.304,616 519.955,913	19	335.315,988 519.957,807	11.529
19	335.315,988 519.957,807	20	335.339,302 519.962,732	23.828	20	335.339,302 519.962,732	21	335.359,582 519.969,74	21.457	21	335.359,582 519.969,74	22	335.382,516 519.977,126	24.094
22	335.382,516 519.977,126	23	335.409,278 519.982,427	27.282	23	335.409,278 519.982,427	24	335.410,373 519.984,898	2.703	24	335.410,373 519.984,898	25	335.413,543 520.000,206	15.633
25	335.413,543 520.000,206	26	335.424,225 520.031,308	32.886	26	335.424,225 520.031,308	27	335.414,682 520.013,787	19.952	27	335.414,682 520.013,787	28	335.411,39 520.005,373	9.035
28	335.411,39 520.005,373	29	335.411,202 520.001,039	4.338	29	335.411,202 520.001,039	30	335.408,782 519.984,649	16.568	30	335.408,782 519.984,649	31	335.408,078 519.983,84	1.072
31	335.408,078 519.983,84	32	335.407,085 519.983,474	1.058	32	335.407,085 519.983,474	33	335.383,772 519.979,82	23.598	33	335.383,772 519.979,82	34	335.355,839 519.975,193	28.314
34	335.355,839 519.975,193	35	335.332,866 519.971,73	23.233	35	335.332,866 519.971,73	36	335.331,315 519.964,878	7.025	36	335.331,315 519.964,878	37	335.312,734 519.961,673	18.855
37	335.312,734 519.961,673	38	335.308,109 519.961,088	4.662	38	335.308,109 519.961,088	39	335.300,857 519.959,826	7.361	39	335.300,857 519.959,826	40	335.298,861 519.960,103	2.015
40	335.298,861 519.960,103	41	335.290,27 519.962,371	8.885	41	335.290,27 519.962,371	42	335.279,147 519.961,775	11.139	42	335.279,147 519.961,775	43	335.262,827 519.962,001	16.321
43	335.262,827 519.962,001	44	335.243,792 519.963,409	19.087	44	335.243,792 519.963,409	45	335.216,869 519.970,015	27.722	45	335.216,869 519.970,015	46	335.210,125 519.972,181	7.083
46	335.210,125 519.972,181	47	335.206,232 519.973,199	4.024	47	335.206,232 519.973,199	48	335.192,306 519.975,018	14.044	48	335.192,306 519.975,018	49	335.181,599 519.977,056	10.899
49	335.181,599 519.977,056	50	335.161,435 519.981,296	20.605	50	335.161,435 519.981,296	51	335.155,503 519.983,011	6.175	51	335.155,503 519.983,011	52	335.140,872 519.987,966	15.448
52	335.140,872 519.987,966	53	335.135,919 519.993,474	7.408	53	335.135,919 519.993,474	54	335.129,279 520.000,216	9.462	54	335.129,279 520.000,216	55	335.128,299 520.002,709	2.679
55	335.128,299 520.002,709	56	335.123,88 520.006,439	5.783	56	335.123,88 520.006,439	57	335.113,018 520.005,051	10.95	57	335.113,018 520.005,051	58	335.100,18 520.002,729	13.047
58	335.100,18 520.002,729	59	335.101,49 519.999,037	3.918	59	335.101,49 519.999,037	60	335.109,314 520.000,193	7.909	60	335.109,314 520.000,193	61	335.114,725 520.001,045	5.478
61	335.114,725 520.001,045	62	335.119,519 520.001,486	4.814	62	335.119,519 520.001,486	63	335.121,107 520.001,133	1.627	63	335.121,107 520.001,133	64	335.122,872 519.999,987	2.104
64	335.122,872 519.999,987	65	335.124,696 519.998,782	2.186	65	335.124,696 519.998,782	66	335.127,903 519.996,133	4.16	66	335.127,903 519.996,133	67	335.130,05 519.993,752	3.206
67	335.130,05 519.993,752	68	335.131,726 519.992,107	2.349	68	335.131,726 519.992,107	69	335.132,491 519.990,931	1.402	69	335.132,491 519.990,931	70	335.132,785 519.989,844	1.126
70	335.132,785 519.989,844	71	335.132,55 519.989,198	0.688	71	335.132,55 519.989,198	72	335.130,903 519.989,403	1.66	72	335.130,903 519.989,403	73	335.126,226 519.990,02	4.717
73	335.126,226 519.990,02	74	335.123,344 519.990,402	2.908	74	335.123,344 519.990,402	75	335.120,05 519.991,02	3.351	75	335.120,05 519.991,02	76	335.116,786 519.991,402	3.287
76	335.116,786 519.991,402	77	335.114,109 519.991,666	2.689	77	335.114,109 519.991,666	78	335.109,788 519.991,35	4.333	78	335.109,788 519.991,35	79	335.102,405 519.991,28	7.384
79	335.102,405 519.991,28	80	335.084,832 519.990,658	17.584	80	335.084,832 519.990,658	81	335.078,913 519.991,027	5.931	81	335.078,913 519.991,027	82	335.076,565 519.991,049	2.348
82	335.076,565 519.991,049	83	335.070,659 519.992,031	5.987	83	335.070,659 519.992,031	84	335.048,865 519.996,884	22.328	84	335.048,865 519.996,884	85	335.048,058 519.997,366	0.94
85	335.048,058 519.997,366	86	335.043,232 519.998,39	4.934	86	335.043,232 519.998,39	87	335.035,825 520.001,892	8.193	87	335.035,825 520.001,892	88	335.023,513 520.003,375	12.401
88	335.023,513 520.003,375	89	335.004,475 520.003,107	19.04	89	335.004,475 520.003,107	90	334.997,201 520.003,005	7.275	90	334.997,201 520.003,005	91	334.980,628 520.003,973	16.601
91	334.980,628 520.003,973	92	334.949,51 520.009,93	31.684	92	334.949,51 520.009,93	93	334.932,425 520.013,581	17.471	93	334.932,425 520.013,581	94	334.924,387 520.016,324	8.493
94	334.924,387 520.016,324	95	334.896,737 520.023,945	28.681	95	334.896,737 520.023,945	96	334.869,33 520.029,376	27.94	96	334.869,33 520.029,376	97	334.861,13 520.031,112	8.383
97	334.861,13 520.031,112	98	334.858,343 520.031,539	2.819	98	334.858,343 520.031,539	99	334.820,755 520.036,739	37.946	99	334.820,755 520.036,739	100	334.813,656 520.038,594	7.337
100	334.813,656 520.038,594	101	334.803,459 520.043,583	11.352	101	334.803,459 520.043,583	102	334.790,87 520.049,099	13.745	102	334.790,87 520.049,099	103	334.782,465 520.053,41	9.446
103	334.782,465 520.053,41	104	334.775,657 520.055,95	7.267	104	334.775,657 520.055,95	105	334.765,746 520.062,029	11.627	105	334.765,746 520.062,029	106	334.762,837 520.065,932	4.868
106	334.762,837 520.065,932	107	334.758,311 520.062,992	5.397	107	334.758,311 520.062,992	108	334.742,324 520.066,398	16.346	108	334.742,324 520.066,398	109	334.720,438 520.070,876	22.339
109	334.720,438 520.070,876	110	334.695,696 520.080,539	26.562	110	334.695,696 520.080,539	111	334.674,223 520.097,721	27.501	111	334.674,223 520.097,721	112	334.664,325 520.105,245	12.433
112	334.664,325 520.105,245	113	334.654,836 520.109,923	10.58	113	334.654,836 520.109,923	114	334.643,27 520.116,286	13.2	114	334.643,27 520.116,286	115	334.632,149 520.123,565	13.291

Punct început	X / Y	Punct sfârșit	X / Y	Lungime segment	Punct început	X / Y	Punct sfârșit	X / Y	Lungime segment	Punct început	X / Y	Punct sfârșit	X / Y	Lungime segment
115	334.632,149 520.123,565	116	334.618,244 520.138,206	20.192	116	334.618,244 520.138,206	117	334.609,242 520.146,999	12.584	117	334.609,242 520.146,999	118	334.606,199 520.150,885	4.936
118	334.606,199 520.150,885	119	334.605,602 520.150,486	0.719	119	334.605,602 520.150,486	120	334.604,741 520.149,571	1.257	120	334.604,741 520.149,571	121	334.611,281 520.141,699	10.233
121	334.611,281 520.141,699	122	334.630,522 520.121,307	28.036	122	334.630,522 520.121,307	123	334.622,41 520.122,049	8.145	123	334.622,41 520.122,049	124	334.623,576 520.114,66	7.48
124	334.623,576 520.114,66	125	334.627,424 520.116,124	4.117	125	334.627,424 520.116,124	126	334.639,427 520.113,82	12.222	126	334.639,427 520.113,82	127	334.655,997 520.104,777	18.877
127	334.655,997 520.104,777	128	334.667,256 520.096,185	14.163	128	334.667,256 520.096,185	129	334.687,176 520.078,66	26.532	129	334.687,176 520.078,66	130	334.699,111 520.071,931	13.701
130	334.699,111 520.071,931	131	334.705,532 520.068,824	7.134	131	334.705,532 520.068,824	132	334.718,675 520.064,648	13.79	132	334.718,675 520.064,648	133	334.744,21 520.059,207	26.108
133	334.744,21 520.059,207	134	334.758,843 520.056,583	14.866	134	334.758,843 520.056,583	135	334.765,982 520.054,908	7.333	135	334.765,982 520.054,908	136	334.780,96 520.049,277	16.002
136	334.780,96 520.049,277	137	334.784,777 520.047,481	4.218	137	334.784,777 520.047,481	138	334.794,266 520.043,056	10.47	138	334.794,266 520.043,056	139	334.810,64 520.034,277	18.578
139	334.810,64 520.034,277	140	334.821,862 520.031,724	11.509	140	334.821,862 520.031,724	141	334.873,301 520.023,417	52.105	141	334.873,301 520.023,417	142	334.902,266 520.018,092	29.45
142	334.902,266 520.018,092	143	334.928,498 520.009,345	27.652	143	334.928,498 520.009,345	144	334.955,994 520.003,937	28.023	144	334.955,994 520.003,937	145	334.972,771 520.001,958	16.893
145	334.972,771 520.001,958	146	334.987,878 519.999,679	15.278	146	334.987,878 519.999,679	147	335.010,085 519.998,112	22.262	147	335.010,085 519.998,112	148	335.035,143 519.995,101	25.238
148	335.035,143 519.995,101	149	335.057,323 519.991,014	22.553	149	335.057,323 519.991,014	150	335.059,495 519.990,479	2.238	150	335.059,495 519.990,479	151	335.076,848 519.986,201	17.872
151	335.076,848 519.986,201	152	335.088,439 519.986,007	11.593	152	335.088,439 519.986,007	153	335.102,459 519.987,021	14.056	153	335.102,459 519.987,021	1	335.114,262 519.986,353	11.822

\*\* Lungimile segmentelor sunt determinate în planul de proiecție Stereo 70 și sunt rotunjite la 1 milimetru.

\*\*\* Distanța dintre puncte este formată din segmente cumulate ce sunt mai mici decât valoarea 1 milimetru.

**DATE DESPRE IMOBILUL NR. 200707**

Oficiul de Cadastru și Publicitate Imobiliară HUNEDOARA  
Biroul de Cadastru și Publicitate Imobiliară Brad

**A. Partea I. Descrierea imobilului**

TEREN Extravilan

Adresa: Jud. Hunedoara

Nr. Crt	Nr cadastral Nr. topografic	Suprafața* (mp)	Observații / Referințe
A1		490	Sector cadastral:11 Teren neimpregmuit;

**B. Partea II. Proprietari și acte**

Inscrieri privitoare la dreptul de proprietate și alte drepturi reale		Referințe
<b>1 / 23/06/2023</b>		
Act Administrativ nr. 47188/20, din 16/07/1997 emis de CJPSDPAT HUNEDOARA;		
B1	Intabulare, drept de PROPRIETATE, dobandit prin Reconstituire, cota actuala 1/1 1) RUDA NICOLAE	A1

**C. Partea III. SARCINI .**

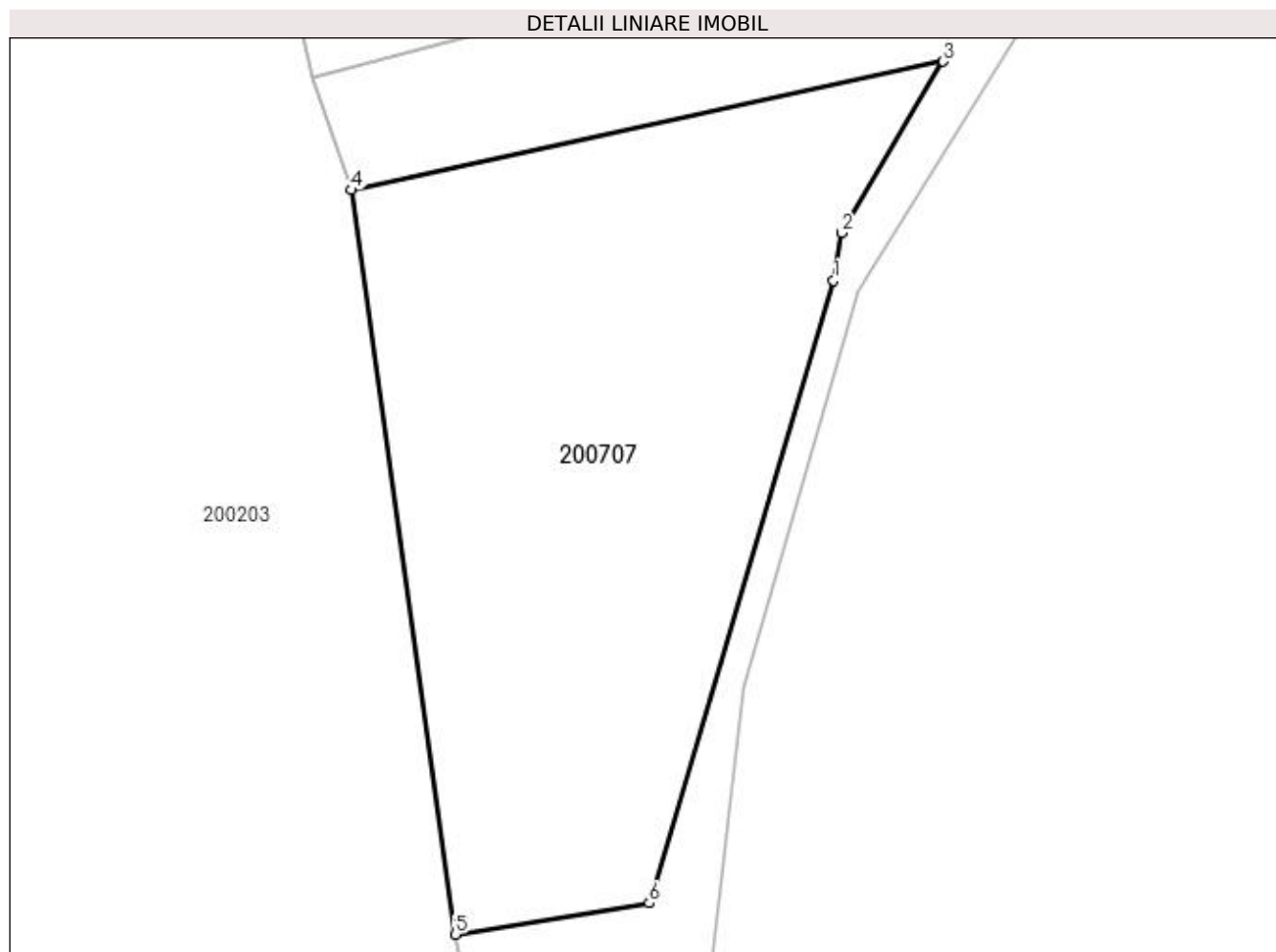
Inscrieri privind dezmembramintele dreptului de proprietate, drepturi reale de garanție și sarcini	Referințe
NU SUNT	

## Anexa Nr. 1 La Partea I

## Teren

Nr cadastral	Suprafața (mp)*	Observații / Referințe
	490	

\* Suprafața este determinată în planul de proiecție Stereo 70.



## Date referitoare la teren

Crt	Categorie folosință	Intravilan	Suprafața (mp)	Tarla	Parcelă	Nr. topo	Observații / Referințe
1	faneata	NU	490	-	73	-	

## Lungime Segmente

1) Valorile lungimilor segmentelor sunt obținute din proiecție în plan.

Punct început	X / Y	Punct sfârșit	X / Y	Lungime segment (** (m)
1	335.303,881 519.781,64	2	335.304,206 519.783,614	2.0
2	335.304,206 519.783,614	3	335.308,401 519.790,67	8.209
3	335.308,401 519.790,67	4	335.283,982 519.785,375	24.987
4	335.283,982 519.785,375	5	335.288,284 519.754,684	30.991
5	335.288,284 519.754,684	6	335.296,279 519.755,973	8.098



Punct început	X / Y	Punct sfârșit	X / Y	Lungime segment (** (m)
6	335.296,279 519.755,973	1	335.303,881 519.781,64	26.769

\*\* Lungimile segmentelor sunt determinate în planul de proiecție Stereo 70 și sunt rotunjite la 1 milimetru.

\*\*\* Distanța dintre puncte este formată din segmente cumulate ce sunt mai mici decât valoarea 1 milimetru.

