

**Agenția Națională de Cadastru și Publicitate Imobiliară - ANCPI - Ordin nr. 1563/2017 din 12 decembrie 2017**

**Ordinul nr. 1563/2017 privind aprobarea începerii lucrărilor de înregistrare sistematică a imobilelor, pe sectoare cadastrale, în 10 unități administrativ-teritoriale din județul Hunedoara**

*În vigoare de la 08 ianuarie 2018*

*Publicat în Monitorul Oficial, Partea I nr. 15 din 08 ianuarie 2018. Formă aplicabilă la 27 septembrie 2018.*

*Având în vedere prevederile art. 11 alin. (1) din Legea cadastrului și a publicității imobiliare nr. 7/1996, republicată, cu modificările și completările ulterioare, și ale art. 15 alin. (3) din Regulamentul de organizare și funcționare a Agenției Naționale de Cadastru și Publicitate Imobiliară, aprobat prin Hotărârea Guvernului nr. 1.288/2012, cu modificările și completările ulterioare, în temeiul art. 3 alin. (13) din Legea cadastrului și a publicității imobiliare nr. 7/1996, republicată, cu modificările și completările ulterioare,*

directorul general al Agenției Naționale de Cadastru și Publicitate Imobiliară emite prezentul ordin.

**Art. 1.** - Se aprobă începerea lucrărilor de înregistrare sistematică a imobilelor, pe sectoare cadastrale, situate pe teritoriul a 10 unități administrativ-teritoriale din județul Hunedoara, după cum urmează:

**a)** unitatea administrativ-teritorială Baia de Criș - sectoarele cadastrale nr. 16, 17, 18, 38, 39, 43, 45, 47 și 53;

**b)** unitatea administrativ-teritorială Beriu - sectoarele cadastrale nr. 3, 13, 14, 16, 18, 19, 20 și 21;

**c)** unitatea administrativ-teritorială Cârjiți - sectoarele cadastrale nr. 44, 45, 47, 67, 74 și 76;

**d)** unitatea administrativ-teritorială General Berthelot - sectoarele cadastrale nr. 68, 70, 73, 74, 75, 76, 80, 81, 82, 83, 84, 85, 86, 87, 89, 90, 91, 92, 94 și 95;

**e)** unitatea administrativ-teritorială Hărău - sectoarele cadastrale nr. 1, 2, 27, 83 și 85;

**f)** unitatea administrativ-teritorială Hațeg - sectoarele cadastrale nr. 22, 33, 35, 36, 37, 39, 40, 43, 44, 45, 47, 48, 49, 50, 51, 52, 54, 56, 57, 64, 93, 98, 102, 103, 105, 110, 112, 113, 114, 120, 121, 122, 123, 137 și 140;

**g)** unitatea administrativ-teritorială Mărtinești - sectoarele cadastrale nr. 74, 94, 97, 110 și 111;

h) unitatea administrativ-teritorială Orăștie - sectoarele cadastrale nr. 2, 3, 5, 6, 8, 18, 19, 54, 57, 58 și 59;

i) unitatea administrativ-teritorială Romos - sectoarele cadastrale nr. 5, 8, 16, 20, 22, 23, 24, 25, 26, 28, 29, 30, 31, 32, 33, 34, 37, 38, 40, 41, 63, 64, 65, 66, 67, 68 și 69;

j) unitatea administrativ-teritorială Vețel - sectoarele cadastrale nr. 1, 2, 3, 4, 5, 6, 7, 8, 9, 12, 14, 15, 16, 18, 20, 21, 22, 26, 28, 34, 35, 36 și 38.

**Art. 2.** - Reprezentarea grafică a sectoarelor cadastrale în care se desfășoară lucrările de înregistrare sistematică a imobilelor este prevăzută în anexele nr. 1-10 la prezentul ordin.

**Art. 3.** - Anexele nr. 1-10 fac parte integrantă din prezentul ordin.

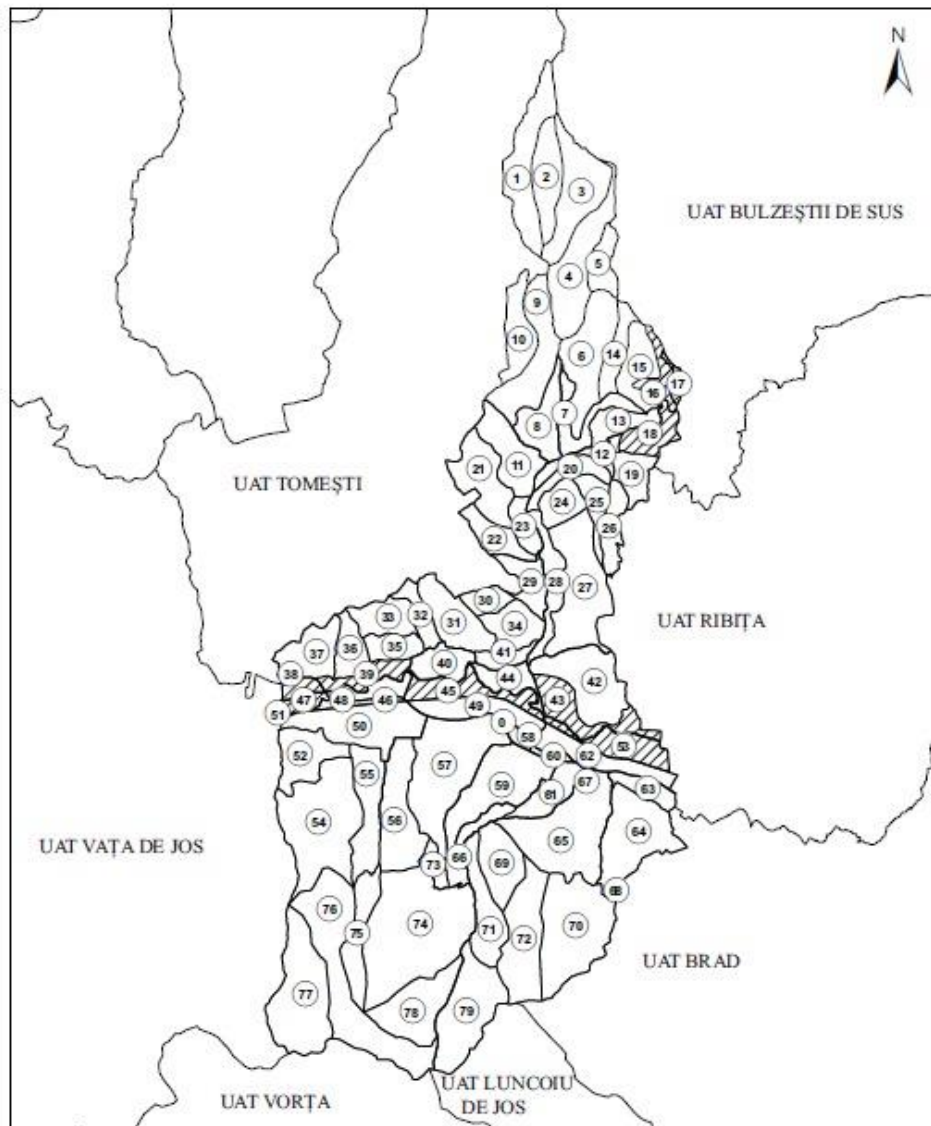
**Art. 4.** - Prezentul ordin se publică în Monitorul Oficial al României, Partea I.

Directorul general al Agenției Naționale de Cadastru și Publicitate Imobiliară,  
Radu-Codruț Ștefănescu

București, 12 decembrie 2017.  
Nr. 1.563.

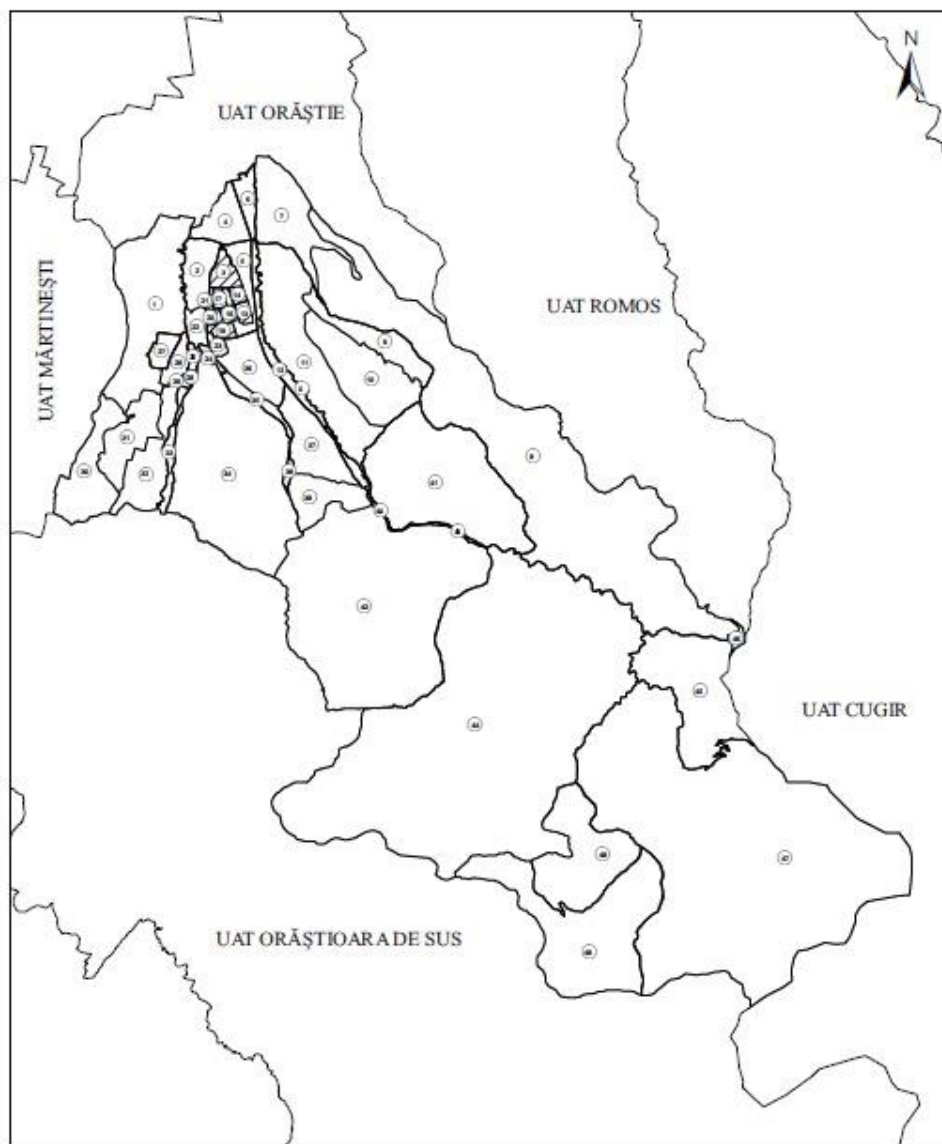
**ANEXA Nr. 1**

Reprezentarea grafică a sectoarelor cadastrale în care se desfășoară lucrări de înregistrare sistematică  
 Județ: HUNEDOARA  
 UAT: BAIA DE CRIȘ  
 Sectoare: 16, 17, 18, 38, 39, 43, 45, 47, 53



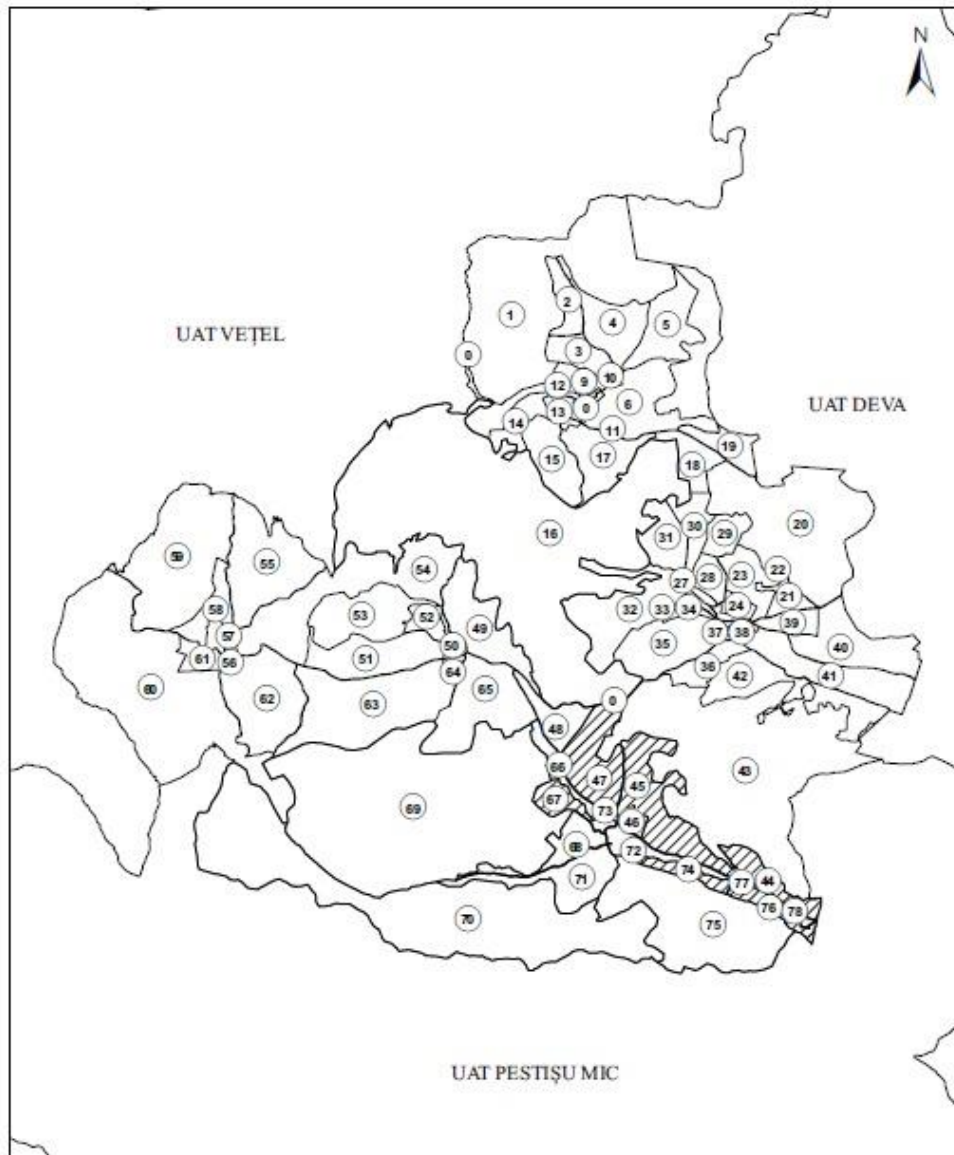
**ANEXA Nr. 2**

Reprezentarea grafică a sectoarelor cadastrale în care se desfășoară lucrări de înregistrare sistematică  
Judet: HUNEDOARA  
UAT: BERIU  
Sectoare: 3, 13, 14, 16, 18, 19, 20, 21



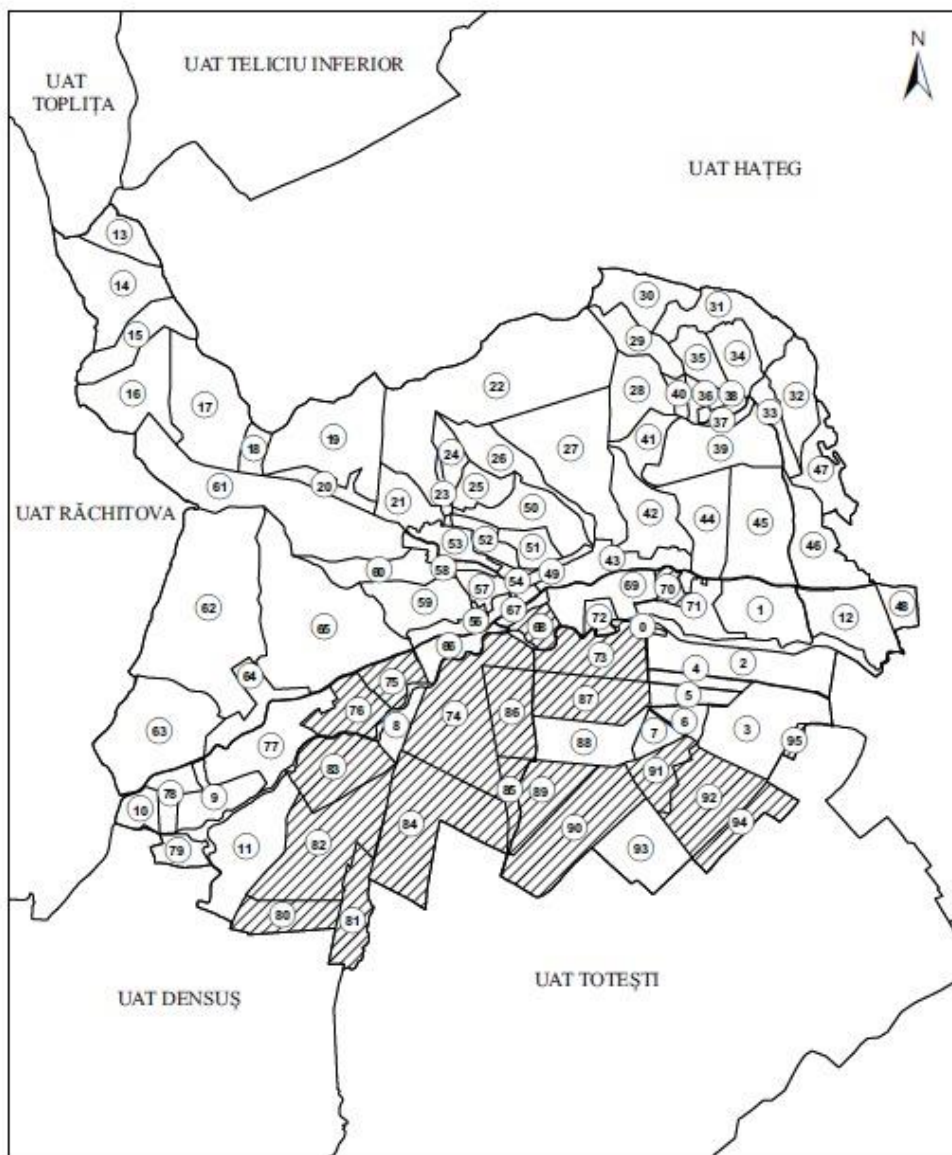
**ANEXA Nr. 3**

Reprezentarea grafică a sectoarelor cadastrale în care se desfășoară lucrări de înregistrare sistematică  
Județ: HUNEDOARA  
UAT: CĂRJIȚI  
Sectoare: 44, 45, 47, 67, 74, 76



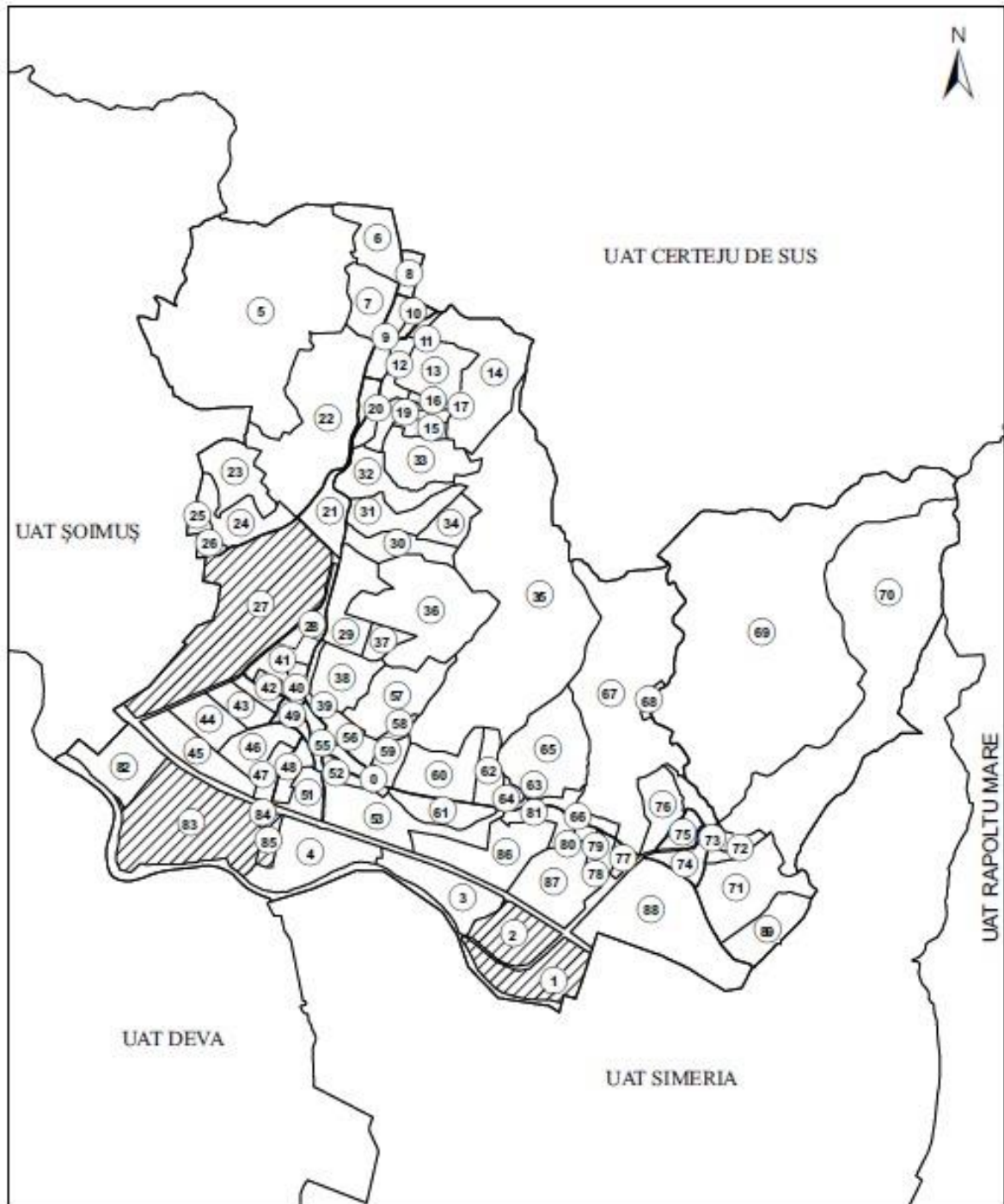
**ANEXA Nr. 4**

Reprezentarea grafică a sectoarelor cadastrale în care se desfășoară lucrări de înregistrare sistematică  
Județ: HUNEDOARA  
UAT: GENERAL BERTHELOT  
Sectoare: 68, 70, 73, 74, 75, 76, 80, 81, 82, 83, 84, 85, 86, 87, 89, 90, 91, 92, 94, 95



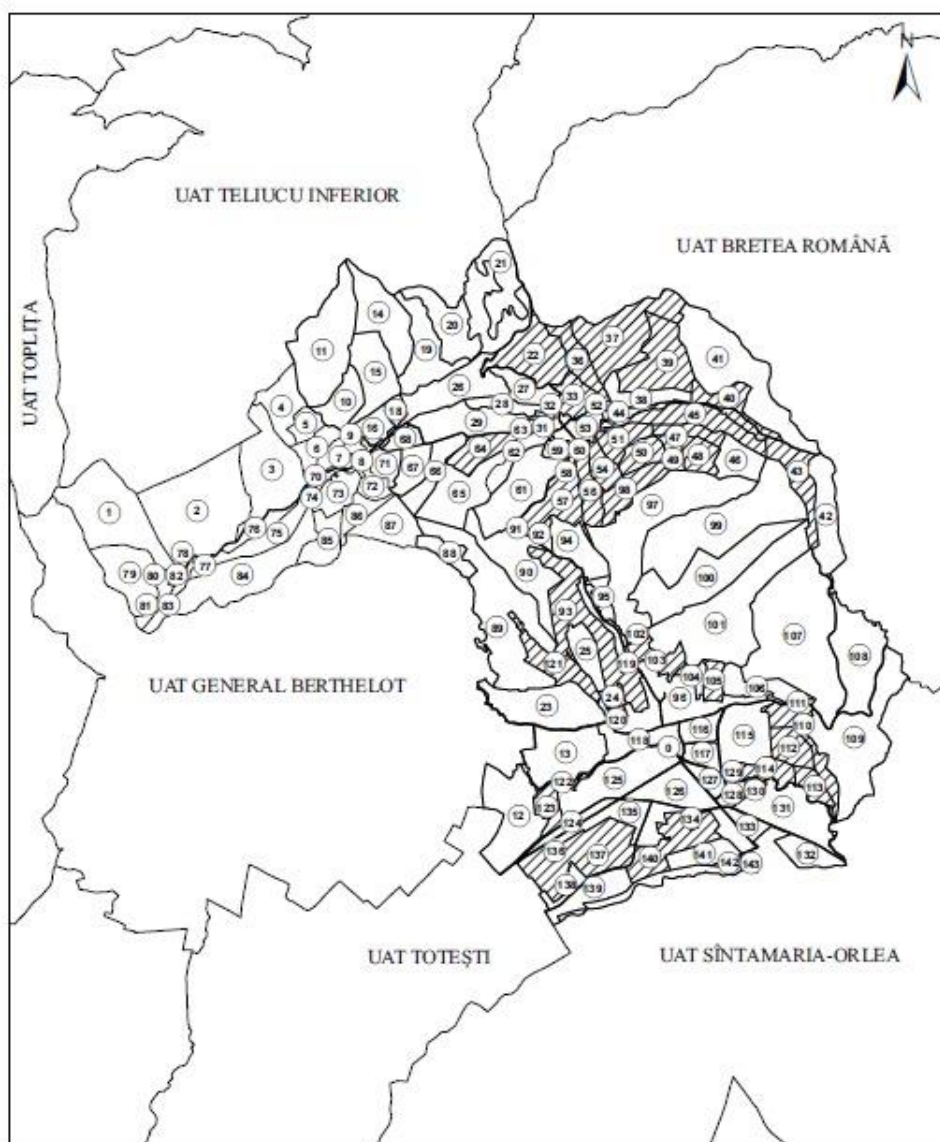
**ANEXA Nr. 5**

Reprezentarea grafică a sectoarelor cadastrale în care se desfășoară lucrări de înregistrare sistematică  
 Județ: HUNEDOARA  
 UAT: HĂRĂU  
 Sectoare: 1, 2, 27, 83, 85



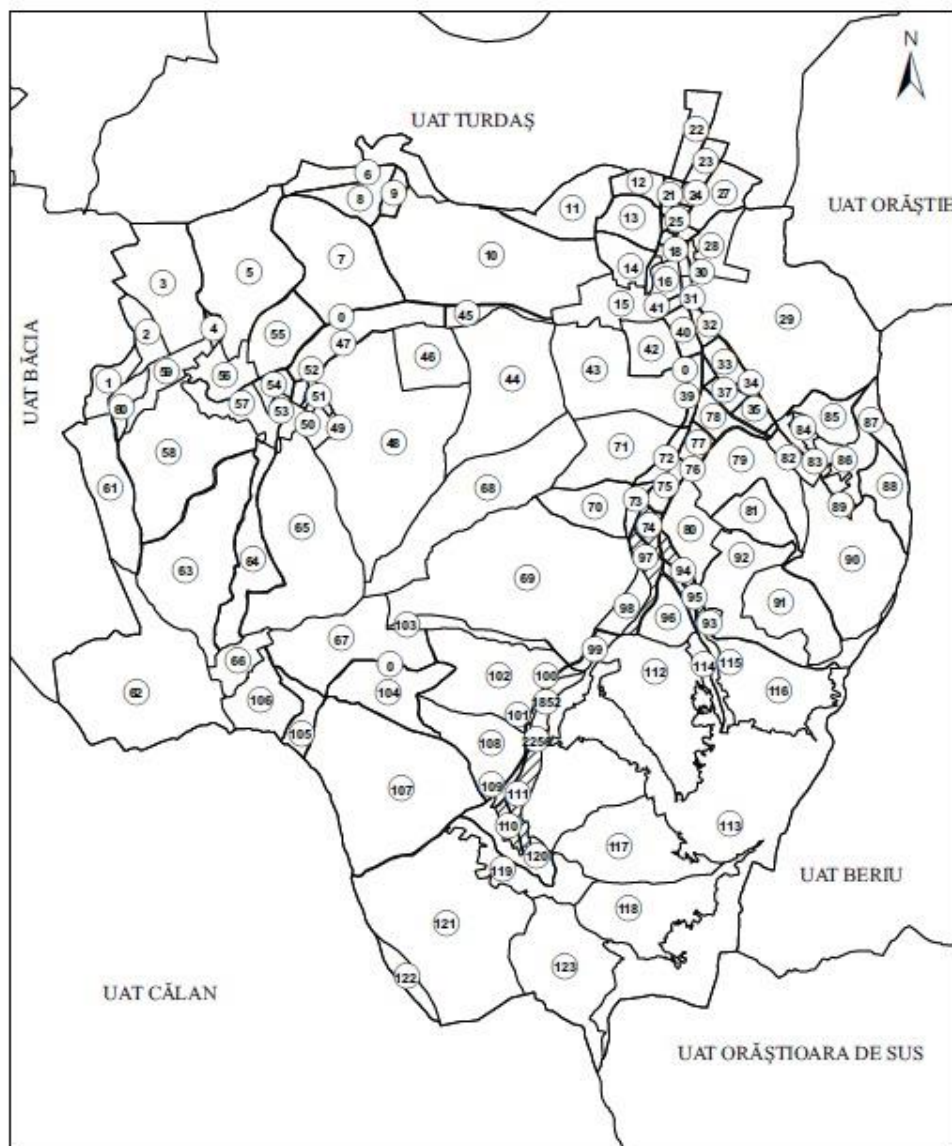
**ANEXA Nr. 6**

Reprezentarea grafică a sectoarelor cadastrale în care se desfășoară lucrări de înregistrare sistematică  
Județ: HUNEDOARA  
UAT: HAȚEG  
Sectoare: 22, 33, 35, 36, 37, 39, 40, 43, 44, 45, 47, 48, 49, 50, 51, 52, 54, 56, 57, 64, 93,  
98, 102, 103, 105, 110, 112, 113, 114, 120, 121, 122, 123, 137, 140

**ANEXA Nr. 7**

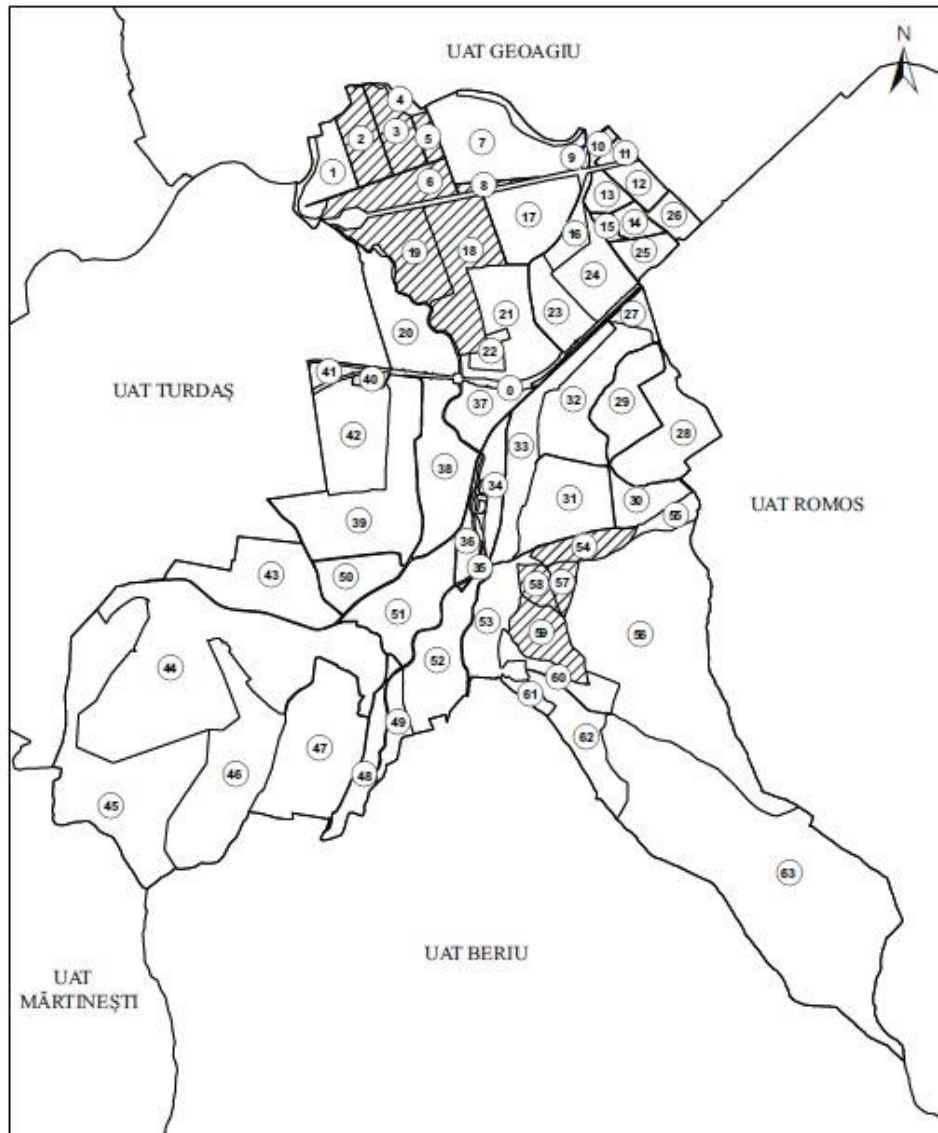


Reprezentarea grafică a sectoarelor cadastrale în care se desfășoară lucrări de înregistrare sistematică  
Județ: HUNEDOARA  
UAT: MĂRTINEȘTI  
Sectoare: 74, 94, 97, 110, 111



**ANEXA Nr. 8**

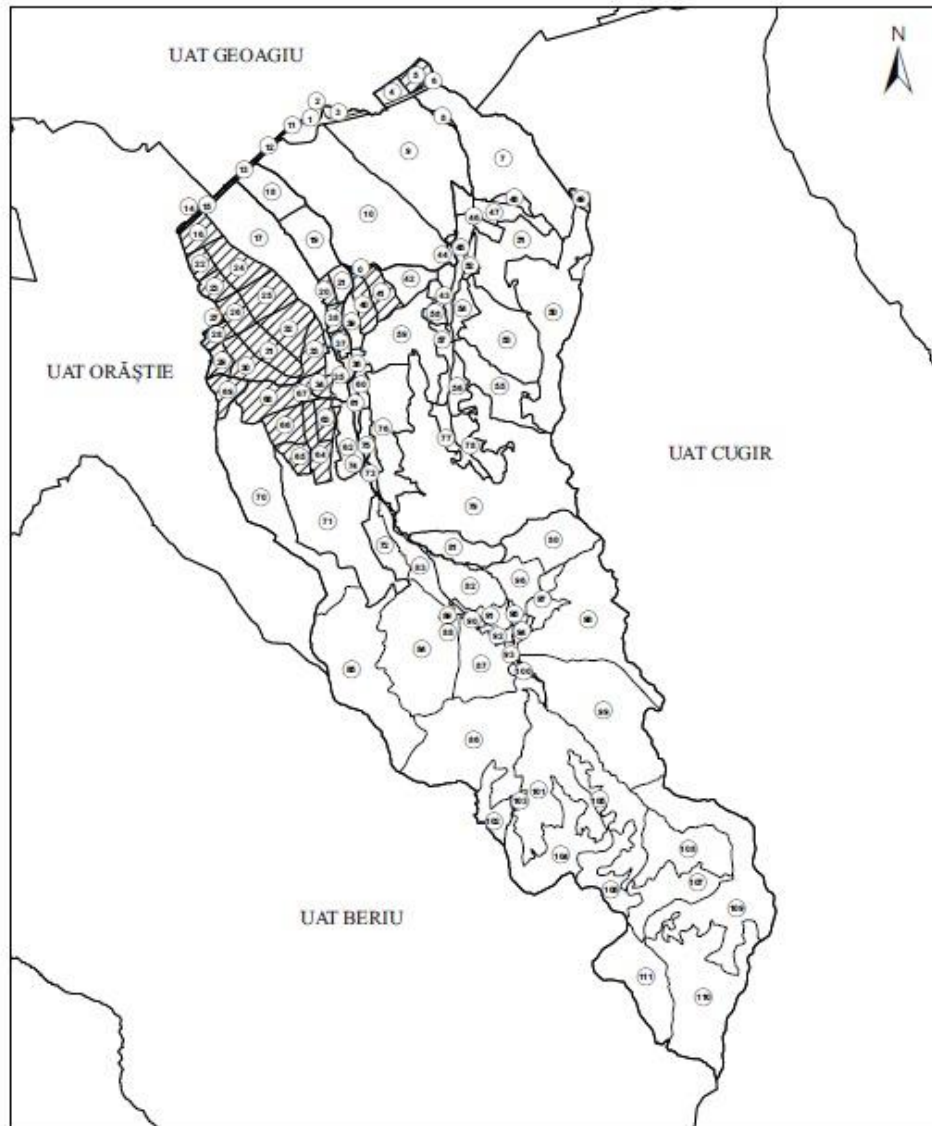
Reprezentarea grafică a sectoarelor cadastrale în care se desfășoară lucrări de înregistrare sistematică  
Județ: HUNEDOARA  
UAT: ORĂȘTIE  
Sectoare: 2, 3, 5, 6, 8, 18, 19, 54, 57, 58, 59



**ANEXA Nr. 9**

Reprezentarea grafică a sectoarelor cadastrale în care se desfășoară lucrări de înregistrare sistematică  
Județ: HUNEDOARA  
UAT: ROMOS

Sectoare: 5, 8, 16, 20, 22, 23, 24, 25, 26, 28, 29, 30, 31, 32, 33, 34, 37, 38, 40, 41, 63, 64, 65, 66, 67, 68, 69



**ANEXA Nr. 10**

Reprezentarea grafică a sectoarelor cadastrale în care se desfășoară lucrări de înregistrare sistematică  
Județ: HUNEDOARA  
UAT: VEȚEL  
Sectoare: 1, 2, 3, 4, 5, 6, 7, 8, 9, 12, 14, 15, 16, 18, 20, 21, 22, 26, 28, 34, 35, 36, 38

