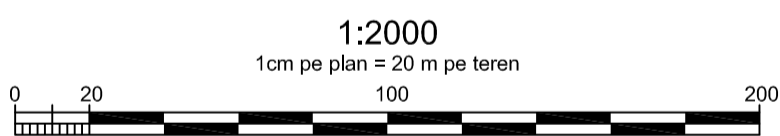
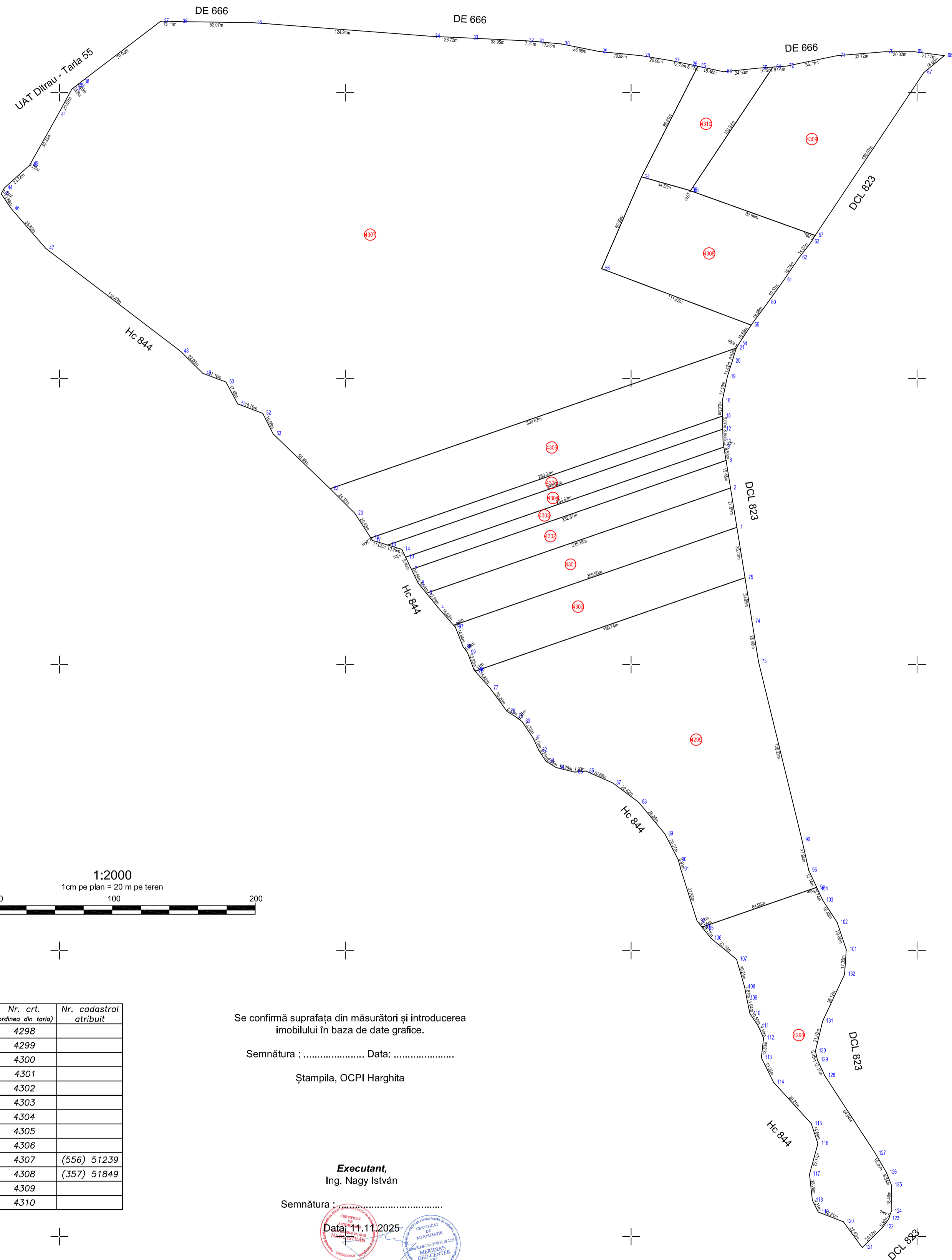



PLAN PARCELAR

Scara 1:2000
Comuna: Ditrău - Judet: Harghita
Tarla 55 - parțial
- copie spre publicare -



Nr. crt. (ordinea din tarla)	Nr. cadastral atribuit
4298	
4299	
4300	
4301	
4302	
4303	
4304	
4305	
4306	
4307	(556) 51239
4308	(357) 51849
4309	
4310	

Se confirmă suprafața din măsurători și introducerea
imobilului în baza de date grafice.

Semnătura : Data:

Ștampila, OCPI Harghita

Executant,
Ing. Nagy István

Semnătura :

Data: 11.11.2025



Vizat,

COMISIA LOCALĂ DE FOND FUNCJAR, CÔMUNA DITRĂU

Președinte Comisie: Puskás Elemér, primar

Semnătura :

Data: 11.11.2025

