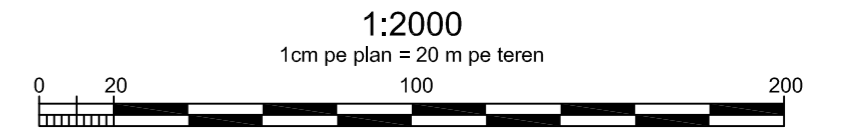

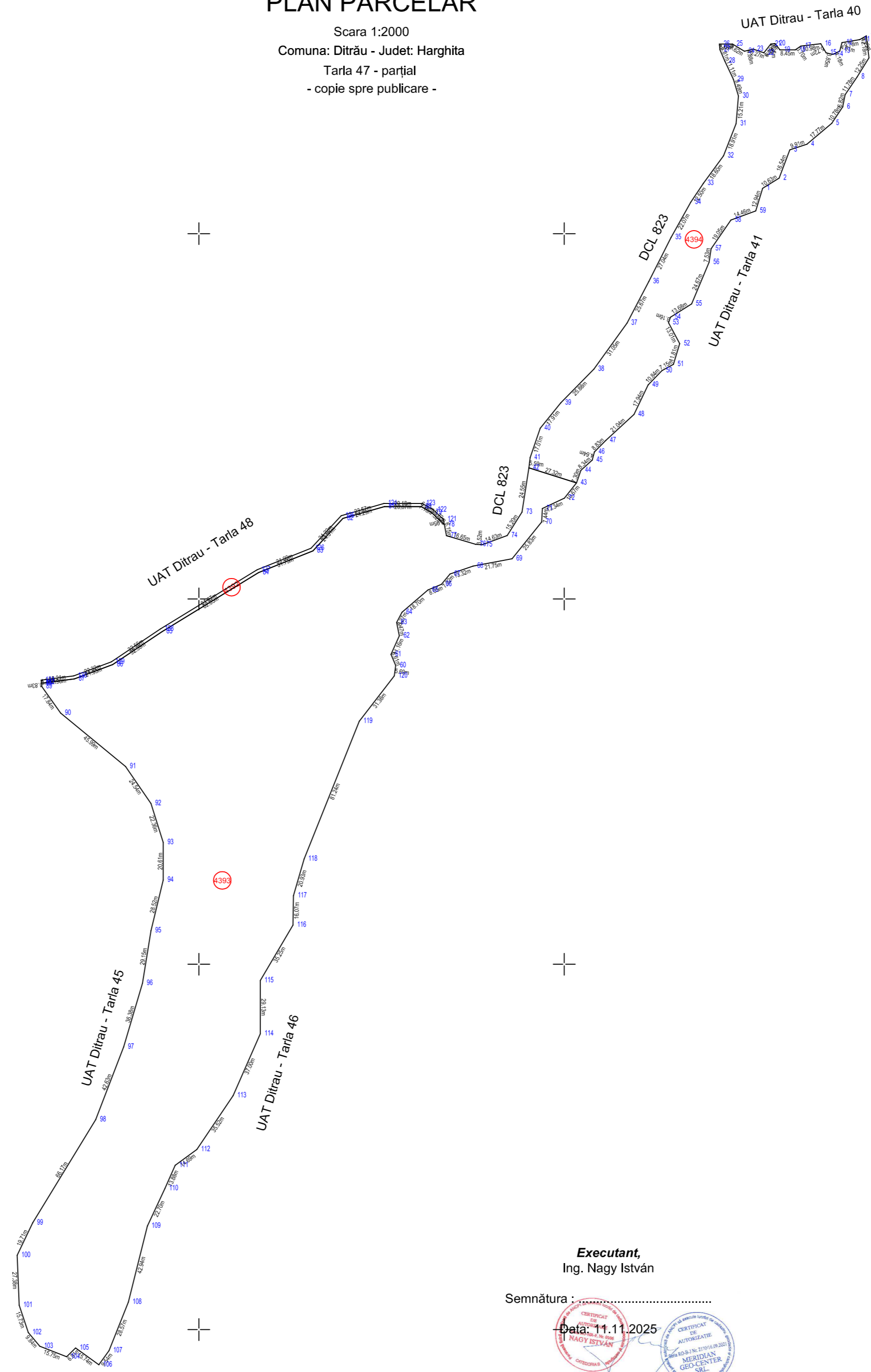


PLAN PARCELAR

Scara 1:2000
Comuna: Ditrău - Judet: Harghita
Tarla 47 - parțial
- copie spre publicare -



Nr. crt. (ordinea din tarla)	Nr. cadastral atribuit
4392	
4393	
4394	51073



Se confirmă suprafața din măsurători și introducerea
imobilului în baza de date grafice.

Semnătura : Data:

Ștampila, OCPI Harghita

Vizat,

COMISIA LOCALĂ DE FOND FUNCICIAR, COMUNA DITRĂU

Președinte Comisie: Puskás Elemér, primar

Semnătura :

Data: 11.11.2025



Executant,
Ing. Nagy István

Semnătura :

Data: 11.11.2025



Prezentul plan parcelar valabil doar însoțit de tabelul parcelar pentru publicare