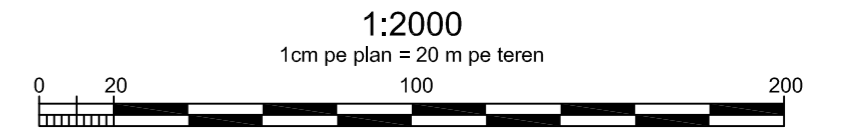

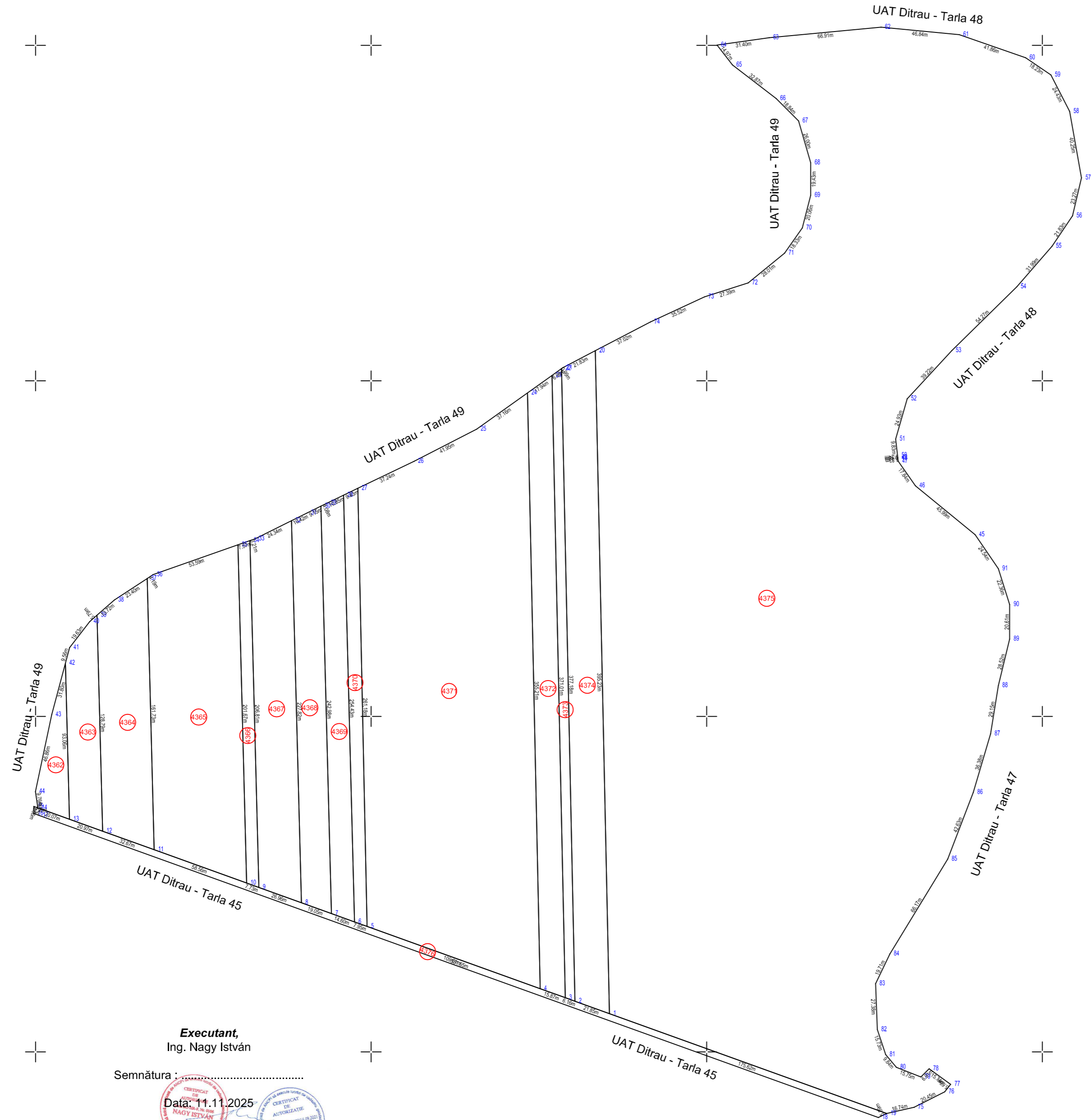


PLAN PARCELAR

Scara 1:2000
Comuna: Ditrău - Judet: Harghita
Tarla 45 - parțial
- copie spre publicare -



Nr. crt. (ordinea din tarla)	Nr. cadastral atribuit
4362	
4363	
4364	
4365	
4366	
4367	
4368	
4369	
4370	
4371	
4372	
4373	
4374	
4375	
4376	



Se confirmă suprafața din măsurători și introducerea
imobilului în baza de date grafice.

Semnătura : Data:

Ștampila, OCPI Harghita

Vizat,

COMISIA LOCALĂ DE FOND FUNCICIAR, COMUNA DITRĂU

Președinte Comisie: Puskás Elemér, primar

Semnătura :

Data: 11.11.2025



Executant,
Ing. Nagy István

Semnătura :

Data: 11.11.2025

