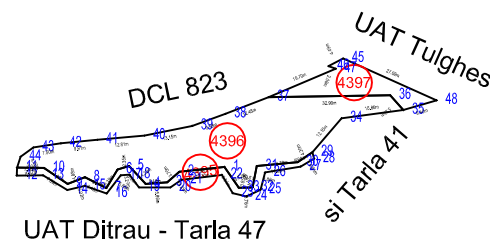
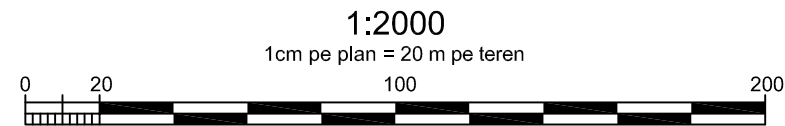



Nr. crt. (ordinea din tarla)	Nr. cadastral atribuit
4395	
4396	51072
4397	

PLAN PARCELAR

Scara 1:2000
Comuna: Ditrău - Judet: Harghita
Tarla 40
- copie spre publicare -



Se confirmă suprafața din măsurători și introducerea
imobilului în baza de date grafice.

Semnătura : Data:

Ștampila, OCPI Harghita

Executant,
Ing. Nagy István

Semnătura :

Data 11.11.2025



Vizat,

COMISIA LOCALĂ DE FOND FUNCJAR, COMUNA DITRĂU

Președinte Comisie: Puskás Elemér, primar

Semnătura :

Data: 11.11.2025



Prezentul plan parcelar valabil doar însoțit de tabelul parcelar pentru publicare