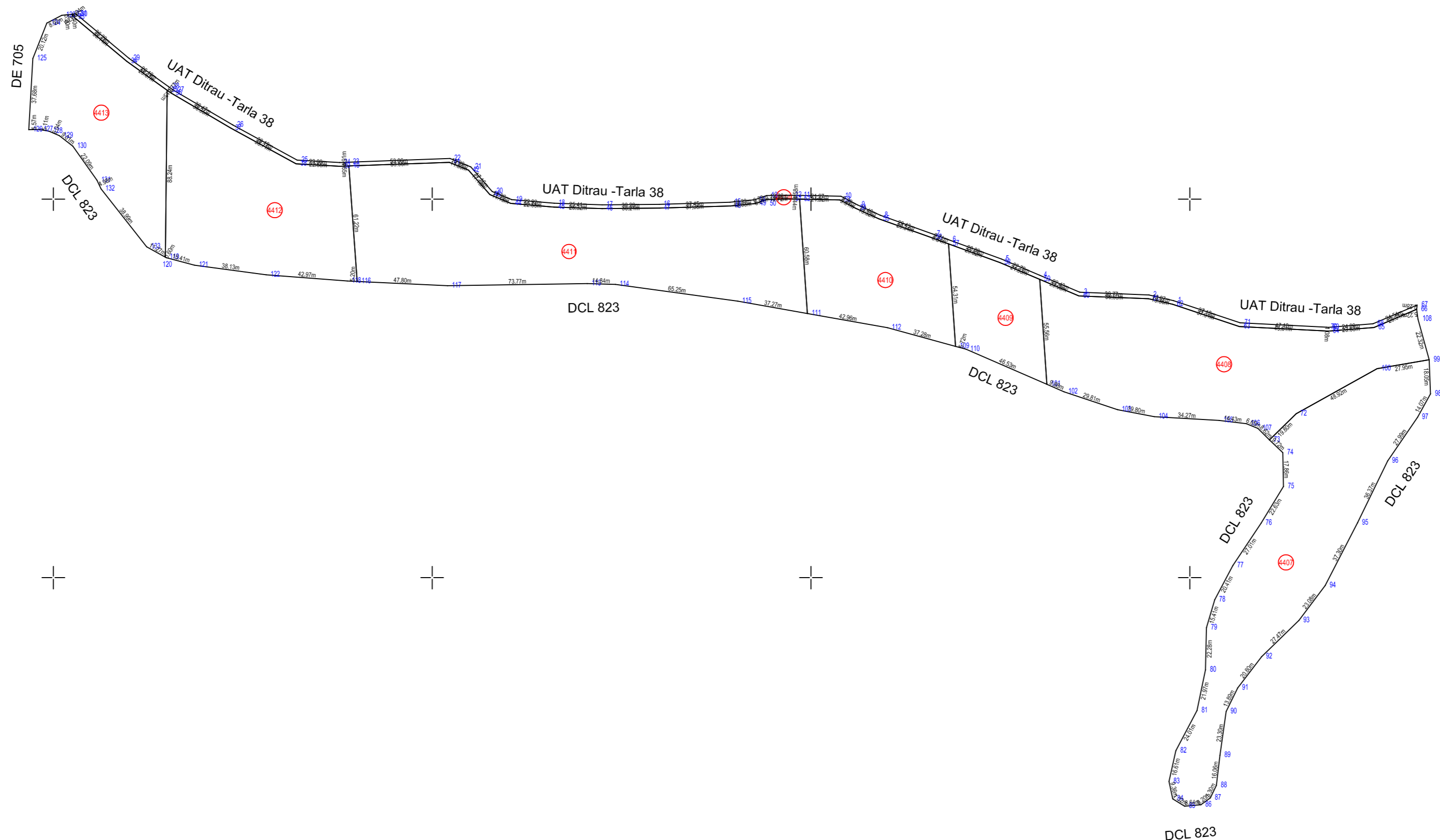
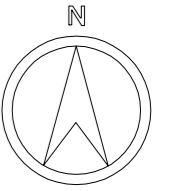
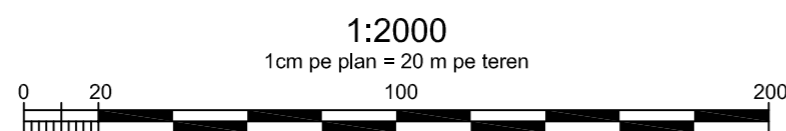


PLAN PARCELAR

Scara 1:2000
Comuna: Ditrău - Județ: Harghita
Tarla 39
- copie spre publicare -



Nr. crt. (ordinea din tarla)	Nr. cadastral atribuit
4407	51056
4408	
4409	
4410	51060
4411	51070
4412	
4413	
4414	



Se confirmă suprafața din măsurători și introducerea
imobilului în baza de date grafice.

Semnătura : Data:

Ștampila, OCPI Harghita

Executant,
Ing. Nagy István

Semnătura :
Data: 11.11.2025



Vizat,

COMISIA LOCALĂ DE FOND FUNCICIAR, COMUNA DITRĂU

Președinte Comisie: Puskás Elemér, primar

Semnătura :
Data: 11.11.2025

Ștampila, OCPI Harghita

